

Statistisches Landesamt  
des Freistaates  
Sachsen



# Statistische Berichte

## Wahlen im Freistaat Sachsen 2004

Sächsischer Landtag

Vorläufige Ergebnisse

## Zeichenerklärung

-	Nichts vorhanden (genau Null)	x	Tabellenfach gesperrt, weil Aussage nicht sinnvoll
0	Weniger als die Hälfte von 1 in der letzten besetzten Stelle, jedoch mehr als nichts	( )	Aussagewert ist eingeschränkt
...	Angabe fällt später an	p	vorläufige Zahl
/	Zahlenwert nicht sicher genug	r	berichtigte Zahl
.	Zahlenwert unbekannt oder geheim zu halten	s	geschätzte Zahl

## Herausgeber:

### Statistisches Landesamt des Freistaates Sachsen

Macherstraße 63  
01917 Kamenz

Postfach 11 05  
01911 Kamenz

Telefon  
Vermittlung 03578 33-0  
Präsident/Sekretariat -1900  
Auskunft -1913, -1914  
Bibliothek -4352  
Vertrieb -4316

Telefax -1999  
Telefax -1921  
Telefax -1598

Internet [www.statistik.sachsen.de](http://www.statistik.sachsen.de)  
E-Mail [info@statistik.sachsen.de](mailto:info@statistik.sachsen.de)

### Informationsbüro Dresden

Rampische Str. 4  
01067 Dresden

Telefon 0351 483-3180  
E-Mail [iPunkt@statistik.sachsen.de](mailto:iPunkt@statistik.sachsen.de)

Telefax -3184

Kein Zugang für elektronisch signierte sowie verschlüsselte Dokumente

© Statistisches Landesamt des Freistaates Sachsen, Kamenz, September 2004

Für nichtgewerbliche Zwecke sind Vervielfältigung und unentgeltliche Verbreitung, auch auszugsweise, mit Quellenangabe gestattet. Die Verbreitung, auch auszugsweise, über elektronische Systeme/Daten-träger bedarf der vorherigen Zustimmung. Alle übrigen Rechte bleiben vorbehalten.

## **Inhalt**

	<b>Seite</b>
<b>Vorbemerkungen</b>	6
<b>Tabellenteil</b>	
<b>Gewählte Bewerber</b>	
1. Direkt gewählte Bewerber bei der Wahl zum 4. Sächsischen Landtag am 19. September 2004 im Freistaat Sachsen nach Wahlkreisen	12
2. Über Direkt- und Listenstimmen gewählte Bewerber bei der Wahl zum 4. Sächsischen Landtag am 19. September 2004 im Freistaat Sachsen nach Parteien	15
<b>Landesergebnisse</b>	
3. Höchstzahlen nach d'Hondt für die Sitzverteilung der Parteien im Sächsischen Landtag nach der Wahl am 19. September 2004	22
4. Wahlberechtigte, Wahlbeteiligung, Direkt- und Listenstimmen bei den Wahlen zum 4. Sächsischen Landtag am 19. September 2004 und zum 3. Sächsischen Landtag am 19. September 1999 im Freistaat Sachsen	23
5. Mandate im Sächsischen Landtag nach den Wahlen am 19. September 2004 und 19. September 1999 nach Parteien	24
6. Wahlberechtigte, Wahlbeteiligung und Listenstimmen bei den Wahlen zum 4. Sächsischen Landtag am 19. September 2004, zum 3. Sächsischen Landtag am 19. September 1999, zum 2. Sächsischen Landtag am 11. September 1994 und zum 1. Sächsischen Landtag am 14. Oktober 1990 im Freistaat Sachsen	25
<b>Ergebnisse nach Wahlkreisen</b>	
7. Wahlberechtigte, Wahlbeteiligung, gültige Direkt- und Listenstimmen bei den Wahlen zum 4. Sächsischen Landtag am 19. September 2004 und zum 3. Sächsischen Landtag am 19. September 1999 im Freistaat Sachsen nach Wahlkreisen	26
8. Direkt- und Listenstimmen bei den Wahlen zum 4. Sächsischen Landtag am 19. September 2004 und zum 3. Sächsischen Landtag am 19. September 1999 im Freistaat Sachsen nach Wahlkreisen	30
9. Gültige Direktstimmen bei der Wahl zum 4. Sächsischen Landtag am 19. September 2004 nach Parteien und anderen Wahlvorschlägen im Freistaat Sachsen sowie nach Wahlkreisen	34
10. Gültige Listenstimmen bei der Wahl zum 4. Sächsischen Landtag am 19. September 2004 im Freistaat Sachsen nach Parteien und Wahlkreisen	50
11. Gültige Direkt- und Listenstimmen bei der Wahl zum 4. Sächsischen Landtag am 19. September 2004 im Freistaat Sachsen nach Parteien und anderen Wahlvorschlägen sowie nach Wahlkreisen	58
12. Gültige Listenstimmen bei den Wahlen zum 4. Sächsischen Landtag am 19. September 2004 und zum 3. Sächsischen Landtag am 19. September 1999 im Freistaat Sachsen nach Parteien und Wahlkreisen	74

**Ergebnisse der Gemeinden**

Wahlberechtigte, Wähler, Direkt- und Listenstimmen bei der Wahl  
zum 4. Sächsischen Landtag am 19. September 2004  
im Wahlkreis ... nach Gemeinden

13. Vogtland 1	84
14. Vogtland 2	88
15. Vogtland 3	90
16. Aue-Schwarzenberg 1	92
17. Aue-Schwarzenberg 2	94
18. Zwickauer Land 1	96
19. Zwickauer Land 2	98
20. Chemnitzer Land 1	100
21. Chemnitzer Land 2	102
22. Stollberg	104
23. Annaberg	106
24. Mittleres Erzgebirge	108
25. Freiberg 1	112
26. Freiberg 2	116
27. Mittweida 1	118
28. Mittweida 2	120
29. Leipziger Land 1	122
30. Leipziger Land 2	124
31. Leipzig 7	126
32. Delitzsch	128
33. Torgau-Oschatz	130
34. Muldental 1	134
35. Muldental 2	136
36. Döbeln	138
37. Riesa-Großenhain 1	140



	<b>Seite</b>
38. Riesa-Großenhain 2	142
39. Meißen 1	144
40. Meißen 2	146
41. Weißeritzkreis 1	148
42. Weißeritzkreis 2	150
43. Sächsische Schweiz 1	152
44. Sächsische Schweiz 2	154
45. Bautzen 1	158
46. Bautzen 2	162
47. Kamenz 1	164
48. Kamenz 2	168
49. Hoyerswerda	170
50. Niederschlesische Oberlausitz 1	172
51. Niederschlesische Oberlausitz 2	174
52. Löbau-Zittau 1	176
53. Löbau-Zittau 2	180
Gemeinden mit den höchsten und niedrigsten Listenstimmenanteilen der ... bei der Wahl zum 4. Sächsischen Landtag am 19. September 2004	
54. CDU	182
55. PDS	183
56. SPD	184
57. GRÜNEN	185
58. NPD	186
59. FDP	187
60. DSU	188
61. PBC	189
62. GRAUEN	190
63. BüSo	191
64. AUFBRUCH	192

**Seite**

65. DGG 193

66. Die Tierschutzpartei 194

Gemeinden mit den höchsten Gewinnen und Verlusten an Listenstimmenanteilen  
der ... bei der Wahl zum 4. Sächsischen Landtag am 19. September 2004  
gegenüber der Wahl zum 3. Sächsischen Landtag am 19. September 1999

67. CDU 195

68. PDS 196

69. SPD 197

70. GRÜNEN 198

71. NPD 199

72. FDP 200

73. DSU 201

74. PBC 202

75. GRAUEN 203

76. BüSo 204

Gemeinden mit den größten Differenzen zwischen dem Listen- und Direktstimmenanteil  
der ... bei der Wahl zum 4. Sächsischen Landtag am 19. September 2004

77. CDU 205

78. PDS 206

79. SPD 207

80. GRÜNEN 208

81. NPD 209

82. FDP 210

**Abbildungen**

Abb. 1 Verteilung der Sitze im Sächsischen Landtag nach den Wahlen am 19. September 2004  
und 19. September 1999 nach Parteien 24

Abb. 2 Wahlbeteiligung bei der Wahl zum 4. Sächsischen Landtag am 19. September 2004  
im Freistaat Sachsen nach Wahlkreisen 211

Abb. 3 Verteilung der gültigen Listenstimmen bei der Wahl zum 4. Sächsischen Landtag  
am 19. September 2004 im Freistaat Sachsen nach Parteien und Wahlkreisen 212

Abb. 4 Gewinne und Verluste an Listenstimmenanteilen bei der Wahl zum 4. Sächsischen  
Landtag am 19. September 2004 gegenüber der Wahl zum 3. Sächsischen Landtag  
am 19. September 1999 im Freistaat Sachsen nach Parteien und Wahlkreisen 213

Abb. 5	Direkt- und Listenstimmenanteile der CDU bei der Wahl zum 4. Sächsischen Landtag am 19. September 2004 im Freistaat Sachsen nach Wahlkreisen	214
Abb. 6	Direkt- und Listenstimmenanteile der PDS bei der Wahl zum 4. Sächsischen Landtag am 19. September 2004 im Freistaat Sachsen nach Wahlkreisen	217
Abb. 7	Direkt- und Listenstimmenanteile der SPD bei der Wahl zum 4. Sächsischen Landtag am 19. September 2004 im Freistaat Sachsen nach Wahlkreisen	220

#### **Thematische Karten**

Abb. 8	Wahlbeteiligung bei der Wahl zum 4. Sächsischen Landtag am 19. September 2004 und ihre Veränderung gegenüber der Wahl zum 3. Sächsischen Landtag am 19. September 1999 im Freistaat Sachsen nach Wahlkreisen	223
Abb. 9	Direkt gewählte Bewerber bei der Wahl zum 4. Sächsischen Landtag am 19. September 2004 im Freistaat Sachsen nach Parteien und Wahlkreisen	224

Listenstimmenanteile der ... bei der Wahl zum 4. Sächsischen Landtag am 19. September 2004 im Freistaat Sachsen sowie Gewinne und Verluste gegenüber der Wahl zum 3. Sächsischen Landtag am 19. September 1999 nach Wahlkreisen

Abb. 10	CDU	225
Abb. 11	PDS	226
Abb. 12	SPD	227
Abb. 13	GRÜNE	228
Abb. 14	NPD	229
Abb. 15	FDP	230
Abb. 16	DSU	231
Abb. 17	PBC	232
Abb. 18	GRAUEN	233
Abb. 19	BüSo	235

#### **Anhang**

	Feststellung des Briefwahlergebnisses bei der Wahl zum 4. Sächsischen Landtag am 19. September 2004 nach Wahlkreisen	A 1
--	--	-----

## Vorbemerkungen

Am 19. September 2004 wurden im Freistaat Sachsen die Abgeordneten zum 4. Sächsischen Landtag für die nächste Legislaturperiode von fünf Jahre gewählt. Der Sächsische Landtag besteht, vorbehaltlich möglicher Überhang- und Ausgleichsmandate, aus 120 Abgeordneten.

Nach den Grundsätzen der Personenwahl waren 60 Abgeordnete direkt und die übrigen nach dem Prinzip der Verhältniswahl zu wählen. Jeder Wähler hatte zwei Stimmen. Mit der Direktstimme entschied sich der Wähler für einen Abgeordneten in seinem Wahlkreis. Gewählt wurde derjenige, der die meisten Stimmen erhielt. Mit der zweiten, der Listenstimme, entschied sich der Wähler für eine Parteienliste.

Aus der Listenstimmenverteilung errechnet sich die Anzahl der Sitze der Parteien im Sächsischen Landtag. Berücksichtigt wurden Parteien, für die mindestens fünf Prozent der gültigen Listenstimmen abgegeben wurden oder die in mindestens zwei Wahlkreisen ein Direktmandat errungen hatten.

Die Verteilung der Sitze erfolgte nach dem d'Hondtschen Höchstzahlverfahren. Die Gesamtstimmenzahl einer jeden für die Sitzverteilung zu berücksichtigenden Landesliste wird nacheinander solange durch eins, zwei, drei, vier usw. geteilt, bis so viele Höchstzahlen ermittelt wie Sitze zu vergeben sind. Jeder Landesliste wird dabei der Reihe nach so oft ein Mandat angerechnet, wie sie jeweils die höchste Teilungszahl aufweist. Von der so für jede Landesliste ermittelten Abgeordnetenzahl werden bei jeder Partei die Zahl der in den Wahlkreisen direkt errungenen Sitze abgerechnet und die restlichen Sitze aus der Landesliste in der dort festgesetzten Reihenfolge der Kandidaten besetzt. In den Wahlkreisen errungene Direktmandate verbleiben einer Partei auch dann, wenn die Summe dieser Sitze die ermittelte Sitzzahl übersteigt (Überhangmandate). Die übrigen Landeslisten erhalten Ausgleichsmandate, wenn auf sie höhere Höchstzahlen entfallen als auf das letzte Überhangmandat. Die Zahl der Ausgleichsmandate darf die der Überhangmandate nicht übersteigen. Die Gesamtzahl der Abgeordneten von 120 erhöht sich in diesem Fall um die Zahl der Überhang- und Ausgleichsmandate.

Der nach dem vorläufigen Ergebnis neu gewählte Sächsische Landtag besteht aus insgesamt 124 Abgeordneten, wobei die CDU zwei Überhangmandate und die PDS sowie die SPD jeweils ein Ausgleichsmandat errang.

Bei der Landtagswahl am 19. September 2004 stellten sich 13 Listenparteien mit insgesamt 369 Listenbewerber/innen dem Votum der Wähler.

### Landeslisten für die Wahl zum 4. Sächsischen Landtag am 19. September 2004

Listen-nummer	Partei	Kurzbezeichnung	Listenbewerber/-innen
1	Christlich Demokratische Union Deutschlands	CDU	105
2	Partei des Demokratischen Sozialismus	PDS	60
3	Sozialdemokratische Partei Deutschlands	SPD	57
4	BÜNDNIS 90/DIE GRÜNEN	GRÜNE	20
5	Nationaldemokratische Partei Deutschlands	NPD	15
6	Freie Demokratische Partei	FDP	47
7	Deutsche Soziale Union	DSU	10
8	Partei Bibeltreuer Christen	PBC	10
9	DIE GRAUEN - Graue Panther	GRAUE	5
10	Bürgerrechtsbewegung Solidarität	BüSo	26
11	Aufbruch für Bürgerrechte, Freiheit und Gesundheit	AUFBRUCH	7
12	Deutsche Gemeinschaft für Gerechtigkeit	DGG	5
13	Mensch Umwelt Tierschutz	Die Tierschutzpartei <sup>1)</sup>	2

1) Bei der Darstellung der Landeslistenvorschläge in den Tabellen wird folgendes Präsentationskürzel verwendet:  
Die Tierschutzpartei - "Tierschutz"

Im Vergleich zur Landtagswahl 1999 traten erstmals die Parteien Aufbruch für Bürgerrechte, Freiheit und Gesundheit, die Deutsche Gemeinschaft für Gerechtigkeit und Mensch Umwelt Tierschutz jeweils mit einer eigenen Landesliste an.

Im Gegensatz zur vergangenen Landtagswahl 1999 haben die Parteien DIE REPUBLIKANER, Freiheitliche Partei Deutschlands, Initiative Pro D-Mark - neue liberale Partei -, Kommunistische Partei Deutschlands und NEUES FORUM 2004 keine Landeslisten eingereicht.

In den 60 Landtagswahlkreisen stellten sich insgesamt 391 Direktkandidaten/innen von 23 Parteien und anderen Kreiswahlvorschlägen dem direkten Wählervotum (siehe Tabelle Seite 8 bis 11).

Die Christlich Demokratische Union Deutschlands, Sozialdemokratische Partei Deutschlands und die BÜNDNIS 90/DIE GRÜNEN stellten in allen Wahlkreisen einen Direktkandidaten. Die Listenparteien DIE GRAUEN - Graue Panther, der Aufbruch für Bürgerrechte, Freiheit und Gesundheit sowie Mensch Umwelt Tierschutz stellten keine Wahlkreis-kandidaten. Die anderen sieben Parteien traten in mindestens drei Wahlkreisen (Deutsche Gemeinschaft für Gerechtigkeit) bzw. in höchstens 59 Wahlkreisen (Freie Demokratische Partei) mit einem Bewerber an. Darüber hinaus stellten sich 10 andere Kreiswahlvorschläge der Personenwahl.

Bei der Darstellung der Kreiswahlvorschläge werden in den Tabellen folgende Präsentationskürzel verwendet:  
 Bürgerbewegung Du - "Bürgerbewegung"  
 Carsten Heine - "Heine"  
 EB Pohl - "Pohl"  
 Perspektive Schmidt - "Schmidt"

Die nach dem vorläufigen Ergebnis 3 553 491 Wahlberechtigten im Freistaat Sachsen konnten in 3 863 Wahllokalen und bei 512 Briefwahlvorständen ihre Stimmen abgeben.

Gemäß § 7 Abs. 3 Landtagswahlgesetz konnten zur Feststellung des Briefwahlergebnisses Wahlvorstände für einzelne oder mehrere Gemeinden eingesetzt werden. In allen Wahlkreisen wurden insgesamt 308 Gemeinden mit der Briefwahldurchführung betraut, 119 von ihnen waren zusätzlich außer für die eigene Gemeinde auch für umliegende Gemeinden zuständig. In Gemeinden mit Briefwahldurchführung wird das gemeindliche Wahlergebnis einschließlich der Briefwahl festgestellt. Das führt in den Gemeinden, die die Briefwahl auch für umliegende Gemeinden durchgeführt haben, zu einer höheren Wahlbeteiligung, als sie tatsächlich war. Einen Überblick über die Feststellung der Briefwahlergebnisse in den Wahlkreisen zur Landtagswahl 2004 vermittelt der Anhang 1 „Feststellung des Briefwahlergebnisses bei der Wahl zum 4. Sächsischen Landtag am 19. September 2004 nach Wahlkreisen“.

Die räumliche Einteilung des Freistaates Sachsen in 60 Wahlkreise entspricht der Anlage zu § 2 Abs. 1 des Sächsischen Wahlgesetzes. Die Kreisfreien Städte Chemnitz, Dresden, Leipzig und Zwickau sind entsprechend ihrer Einwohnerzahl in zwei bis sieben Wahlkreise geteilt. Darüber hinaus ist durch die zum 1. März 2004 vollzogene Eingemeindung von Zschortau nach Rackwitz diese Gemeinde in zwei Wahlkreise geteilt. Damit werden für diese Kommunen keine Gemeindergebnisse ausgewiesen. Bei der Darstellung der Wahlergebnisse für die jeweiligen Teile der Gemeinden wurden Kurzbezeichnungen verwendet.

## Rechtsgrundlagen

Für die Vorbereitung und Durchführung der Wahl zum 4. Sächsischen Landtag gelten:

- die Verfassung des Freistaates Sachsen vom 27. Mai 1992 (SächsGVBl. S. 243),
- das Gesetz über die Wahlen zum Sächsischen Landtag (Sächsisches Wahlgesetz - SächsWahlG) in der Fassung der Bekanntmachung vom 15. September 2003 (SächsGVBl. S. 526),
- die Verordnung des Sächsischen Staatsministeriums des Innern über die Durchführung der Wahlen zum Sächsischen Landtag (Landeswahlordnung - LWO) vom 15. September 2003 (SächsGVBl. S. 543),
- die Verwaltungsvorschrift des Sächsischen Staatsministeriums des Innern zur Vorbereitung und Durchführung der Wahl zum Sächsischen Landtag 2004 vom 4. Mai 2004 (SächsABl. S. 455).

Die im vorliegenden Bericht verwendeten Karten basieren auf der Übersichtskarte des Freistaates Sachsen 1:200 000 mit Genehmigung des Landesvermessungsamtes Sachsen (Genehmigungsnummer DN V 98/99) unter Änderungen und thematischen Ergänzungen des Statistischen Landesamtes. Jede weitere Vervielfältigung bedarf der Erlaubnis des Landesvermessungsamtes Sachsen. Grundlage für die Teilung der Stadt Dresden: Stadtteil-, Ortsamts- und Stadtgrenzen, herausgegeben mit Genehmigung der Stadtverwaltung Dresden, Städtisches Vermessungsamt, Genehmigungsnummer 06 62.04.01.

**Kreiswahlvorschläge der Parteien und anderen Wahlvorschlagsträger für die Wahl zum  
4. Sächsischen Landtag am 19. September 2004**

Wk- Nr.	Wahlkreis Land	Bewerber/ innen	CDU	PDS	SPD	GRÜNE	NPD	FDP	DSU	PBC	BüSo	DGG
1	Plauen	7	●	●	●	●	●	●	●	○	○	○
2	Vogtland 1	6	●	●	●	●	○	○	●	●	○	○
3	Vogtland 2	6	●	●	●	●	○	●	●	○	○	○
4	Vogtland 3	6	●	●	●	●	○	●	●	○	○	○
5	Aue-Schwarzenberg 1	8	●	●	●	●	○	●	○	●	●	○
6	Aue-Schwarzenberg 2	6	●	●	●	●	○	●	○	●	○	○
7	Zwickauer Land 1	9	●	●	●	●	○	●	○	●	●	○
8	Zwickauer Land 2	7	●	●	●	●	○	●	○	●	●	○
9	Zwickau	9	●	●	●	●	●	●	○	●	●	○
10	Chemnitzer Land 1	6	●	●	●	●	●	●	○	○	○	○
11	Chemnitzer Land 2	6	●	●	●	●	●	●	○	○	○	○
12	Chemnitz 1	6	●	●	●	●	○	●	○	○	●	○
13	Chemnitz 2	7	●	●	●	●	○	●	○	○	●	○
14	Chemnitz 3	7	●	●	●	●	○	●	○	●	●	○
15	Chemnitz 4	6	●	●	●	●	○	●	○	○	●	○
16	Stollberg	8	●	●	●	●	●	●	○	○	○	○
17	Annaberg	6	●	●	●	●	●	●	○	○	○	○
18	Mittleres Erzgebirge	5	●	●	●	●	○	●	○	○	○	○
19	Freiberg 1	6	●	●	●	●	●	●	○	○	○	○
20	Freiberg 2	7	●	●	●	●	●	●	○	○	●	○
21	Mittweida 1	6	●	○	●	●	●	●	○	○	●	○
22	Mittweida 2	7	●	○	●	●	●	●	○	○	○	○
23	Leipziger Land 1	5	●	●	●	●	○	●	○	○	○	○
24	Leipziger Land 2	6	●	●	●	●	●	●	○	○	○	○
25	Leipzig 1	7	●	●	●	●	●	●	○	○	○	○
26	Leipzig 2	8	●	●	●	●	●	●	○	○	●	○
27	Leipzig 3	8	●	●	●	●	●	●	●	○	○	○
28	Leipzig 4	5	●	○	●	●	○	●	○	○	○	○
29	Leipzig 5	6	●	●	●	●	●	●	○	○	○	○
30	Leipzig 6	7	●	●	●	●	●	●	○	○	○	○

Bürger- bewegung	Heine	Pohl	FP Deutsch- lands	Freie Wähler	FW Penig	Offen- sive D	Schmidt	PLB	REP	Schau- dienst	Unab- hängige	WER- NER	Wk- Nr.
<input type="radio"/>	<input type="radio"/>	<input type="radio"/>	<input type="radio"/>	<input type="radio"/>	<input type="radio"/>	<input type="radio"/>	<input type="radio"/>	<input type="radio"/>	<input type="radio"/>	<input type="radio"/>	<input type="radio"/>	<input type="radio"/>	1
<input type="radio"/>	<input type="radio"/>	<input type="radio"/>	<input type="radio"/>	<input type="radio"/>	<input type="radio"/>	<input type="radio"/>	<input type="radio"/>	<input type="radio"/>	<input type="radio"/>	<input type="radio"/>	<input type="radio"/>	<input type="radio"/>	2
<input type="radio"/>	<input type="radio"/>	<input type="radio"/>	<input type="radio"/>	<input type="radio"/>	<input type="radio"/>	<input type="radio"/>	<input type="radio"/>	<input type="radio"/>	<input type="radio"/>	<input type="radio"/>	<input type="radio"/>	<input type="radio"/>	3
<input type="radio"/>	<input type="radio"/>	<input type="radio"/>	<input type="radio"/>	<input type="radio"/>	<input type="radio"/>	<input type="radio"/>	<input type="radio"/>	<input type="radio"/>	<input type="radio"/>	<input type="radio"/>	<input type="radio"/>	<input type="radio"/>	4
<input type="radio"/>	<input type="radio"/>	<input type="radio"/>	<input type="radio"/>	<input type="radio"/>	<input type="radio"/>	<input type="radio"/>	<input type="radio"/>	<input type="radio"/>	<input checked="" type="radio"/>	<input type="radio"/>	<input type="radio"/>	<input type="radio"/>	5
<input type="radio"/>	<input type="radio"/>	<input type="radio"/>	<input type="radio"/>	<input type="radio"/>	<input type="radio"/>	<input type="radio"/>	<input type="radio"/>	<input type="radio"/>	<input type="radio"/>	<input type="radio"/>	<input type="radio"/>	<input type="radio"/>	6
<input type="radio"/>	<input type="radio"/>	<input type="radio"/>	<input type="radio"/>	<input type="radio"/>	<input type="radio"/>	<input checked="" type="radio"/>	<input type="radio"/>	<input type="radio"/>	<input type="radio"/>	<input type="radio"/>	<input type="radio"/>	<input checked="" type="radio"/>	7
<input type="radio"/>	<input type="radio"/>	<input type="radio"/>	<input type="radio"/>	<input type="radio"/>	<input type="radio"/>	<input type="radio"/>	<input type="radio"/>	<input type="radio"/>	<input type="radio"/>	<input type="radio"/>	<input type="radio"/>	<input type="radio"/>	8
<input type="radio"/>	<input type="radio"/>	<input type="radio"/>	<input type="radio"/>	<input type="radio"/>	<input type="radio"/>	<input checked="" type="radio"/>	<input type="radio"/>	<input type="radio"/>	<input type="radio"/>	<input type="radio"/>	<input type="radio"/>	<input type="radio"/>	9
<input type="radio"/>	<input type="radio"/>	<input type="radio"/>	<input type="radio"/>	<input type="radio"/>	<input type="radio"/>	<input type="radio"/>	<input type="radio"/>	<input type="radio"/>	<input type="radio"/>	<input type="radio"/>	<input type="radio"/>	<input type="radio"/>	10
<input type="radio"/>	<input type="radio"/>	<input type="radio"/>	<input type="radio"/>	<input type="radio"/>	<input type="radio"/>	<input type="radio"/>	<input type="radio"/>	<input type="radio"/>	<input type="radio"/>	<input type="radio"/>	<input type="radio"/>	<input type="radio"/>	11
<input type="radio"/>	<input type="radio"/>	<input type="radio"/>	<input type="radio"/>	<input type="radio"/>	<input type="radio"/>	<input type="radio"/>	<input type="radio"/>	<input type="radio"/>	<input type="radio"/>	<input type="radio"/>	<input type="radio"/>	<input type="radio"/>	12
<input type="radio"/>	<input type="radio"/>	<input type="radio"/>	<input type="radio"/>	<input type="radio"/>	<input type="radio"/>	<input type="radio"/>	<input type="radio"/>	<input type="radio"/>	<input checked="" type="radio"/>	<input type="radio"/>	<input type="radio"/>	<input type="radio"/>	13
<input type="radio"/>	<input type="radio"/>	<input type="radio"/>	<input type="radio"/>	<input type="radio"/>	<input type="radio"/>	<input type="radio"/>	<input type="radio"/>	<input type="radio"/>	<input type="radio"/>	<input type="radio"/>	<input type="radio"/>	<input type="radio"/>	14
<input type="radio"/>	<input type="radio"/>	<input type="radio"/>	<input type="radio"/>	<input type="radio"/>	<input type="radio"/>	<input type="radio"/>	<input type="radio"/>	<input type="radio"/>	<input type="radio"/>	<input type="radio"/>	<input type="radio"/>	<input type="radio"/>	15
<input type="radio"/>	<input type="radio"/>	<input type="radio"/>	<input type="radio"/>	<input checked="" type="radio"/>	<input type="radio"/>	<input type="radio"/>	<input type="radio"/>	<input type="radio"/>	<input checked="" type="radio"/>	<input type="radio"/>	<input type="radio"/>	<input type="radio"/>	16
<input type="radio"/>	<input type="radio"/>	<input type="radio"/>	<input type="radio"/>	<input type="radio"/>	<input type="radio"/>	<input type="radio"/>	<input type="radio"/>	<input type="radio"/>	<input type="radio"/>	<input type="radio"/>	<input type="radio"/>	<input type="radio"/>	17
<input type="radio"/>	<input type="radio"/>	<input type="radio"/>	<input type="radio"/>	<input type="radio"/>	<input type="radio"/>	<input type="radio"/>	<input type="radio"/>	<input type="radio"/>	<input type="radio"/>	<input type="radio"/>	<input type="radio"/>	<input type="radio"/>	18
<input type="radio"/>	<input type="radio"/>	<input type="radio"/>	<input type="radio"/>	<input type="radio"/>	<input type="radio"/>	<input type="radio"/>	<input type="radio"/>	<input type="radio"/>	<input type="radio"/>	<input type="radio"/>	<input type="radio"/>	<input type="radio"/>	19
<input type="radio"/>	<input type="radio"/>	<input type="radio"/>	<input type="radio"/>	<input type="radio"/>	<input type="radio"/>	<input type="radio"/>	<input type="radio"/>	<input type="radio"/>	<input type="radio"/>	<input type="radio"/>	<input type="radio"/>	<input type="radio"/>	20
<input type="radio"/>	<input type="radio"/>	<input type="radio"/>	<input type="radio"/>	<input type="radio"/>	<input type="radio"/>	<input type="radio"/>	<input type="radio"/>	<input type="radio"/>	<input type="radio"/>	<input type="radio"/>	<input type="radio"/>	<input type="radio"/>	21
<input type="radio"/>	<input type="radio"/>	<input type="radio"/>	<input type="radio"/>	<input type="radio"/>	<input checked="" type="radio"/>	<input type="radio"/>	<input checked="" type="radio"/>	<input type="radio"/>	<input type="radio"/>	<input type="radio"/>	<input type="radio"/>	<input type="radio"/>	22
<input type="radio"/>	<input type="radio"/>	<input type="radio"/>	<input type="radio"/>	<input type="radio"/>	<input type="radio"/>	<input type="radio"/>	<input type="radio"/>	<input type="radio"/>	<input type="radio"/>	<input type="radio"/>	<input type="radio"/>	<input type="radio"/>	23
<input type="radio"/>	<input type="radio"/>	<input type="radio"/>	<input type="radio"/>	<input type="radio"/>	<input type="radio"/>	<input type="radio"/>	<input type="radio"/>	<input type="radio"/>	<input type="radio"/>	<input type="radio"/>	<input type="radio"/>	<input type="radio"/>	24
<input type="radio"/>	<input type="radio"/>	<input type="radio"/>	<input type="radio"/>	<input type="radio"/>	<input type="radio"/>	<input type="radio"/>	<input type="radio"/>	<input checked="" type="radio"/>	<input type="radio"/>	<input type="radio"/>	<input type="radio"/>	<input type="radio"/>	25
<input type="radio"/>	<input type="radio"/>	<input type="radio"/>	<input type="radio"/>	<input type="radio"/>	<input type="radio"/>	<input type="radio"/>	<input type="radio"/>	<input checked="" type="radio"/>	<input type="radio"/>	<input type="radio"/>	<input type="radio"/>	<input type="radio"/>	26
<input type="radio"/>	<input type="radio"/>	<input type="radio"/>	<input type="radio"/>	<input type="radio"/>	<input type="radio"/>	<input type="radio"/>	<input type="radio"/>	<input checked="" type="radio"/>	<input type="radio"/>	<input type="radio"/>	<input type="radio"/>	<input type="radio"/>	27
<input type="radio"/>	<input type="radio"/>	<input type="radio"/>	<input type="radio"/>	<input type="radio"/>	<input type="radio"/>	<input type="radio"/>	<input type="radio"/>	<input checked="" type="radio"/>	<input type="radio"/>	<input type="radio"/>	<input type="radio"/>	<input type="radio"/>	28
<input type="radio"/>	<input type="radio"/>	<input type="radio"/>	<input type="radio"/>	<input type="radio"/>	<input type="radio"/>	<input type="radio"/>	<input type="radio"/>	<input type="radio"/>	<input type="radio"/>	<input type="radio"/>	<input type="radio"/>	<input type="radio"/>	29
<input type="radio"/>	<input type="radio"/>	<input type="radio"/>	<input type="radio"/>	<input type="radio"/>	<input type="radio"/>	<input type="radio"/>	<input type="radio"/>	<input checked="" type="radio"/>	<input type="radio"/>	<input type="radio"/>	<input type="radio"/>	<input type="radio"/>	30

Noch: Kreiswahlvorschläge der Parteien und anderen Wahlvorschlagsträger für die Wahl zum  
4. Sächsischen Landtag am 19. September 2004

Wk- Nr.	Wahlkreis Land	Bewerber/ innen	CDU	PDS	SPD	GRÜNE	NPD	FDP	DSU	PBC	BüSo	DGG
31	Leipzig 7	6	●	○	●	●	○	●	●	○	○	○
32	Delitzsch	5	●	●	●	●	○	●	○	○	○	○
33	Torgau-Oschatz	5	●	●	●	●	○	●	○	○	○	○
34	Muldental 1	6	●	●	●	●	●	●	○	○	○	○
35	Muldental 2	6	●	●	●	●	●	●	○	○	○	○
36	Döbeln	6	●	●	●	●	●	●	○	○	○	○
37	Riesa-Großenhain 1	6	●	●	●	●	●	●	○	○	○	○
38	Riesa-Großenhain 2	7	●	●	●	●	○	●	○	○	○	○
39	Meißen 1	8	●	●	●	●	●	●	●	○	●	○
40	Meißen 2	8	●	●	●	●	●	●	●	○	●	○
41	Weißeritzkreis 1	5	●	●	●	●	○	●	○	○	○	○
42	Weißeritzkreis 2	6	●	●	●	●	●	●	○	○	○	○
43	Dresden 1	8	●	●	●	●	●	●	○	○	●	○
44	Dresden 2	7	●	●	●	●	●	●	○	○	●	○
45	Dresden 3	6	●	●	●	●	○	●	○	○	●	○
46	Dresden 4	7	●	●	●	●	●	●	○	○	●	○
47	Dresden 5	7	●	●	●	●	●	●	○	○	●	○
48	Dresden 6	7	●	●	●	●	●	●	○	○	●	○
49	Sächsische Schweiz 1	6	●	●	●	●	●	●	○	○	○	○
50	Sächsische Schweiz 2	6	●	●	●	●	●	●	○	○	○	○
51	Bautzen 1	7	●	●	●	●	○	●	●	○	○	●
52	Bautzen 2	6	●	●	●	●	○	●	○	○	○	○
53	Kamenz 1	6	●	●	●	●	○	●	○	○	○	●
54	Kamenz 2	7	●	●	●	●	○	●	○	○	●	●
55	Hoyerswerda	6	●	●	●	●	○	●	○	○	○	○
56	Niederschlesische Oberlausitz 1	6	●	●	●	●	●	●	○	○	○	○
57	Niederschlesische Oberlausitz 2	6	●	●	●	●	○	●	○	○	○	○
58	Görlitz	8	●	●	●	●	●	●	○	○	●	○
59	Löbau-Zittau 1	6	●	●	●	●	○	●	●	○	○	○
60	Löbau-Zittau 2	6	●	●	●	●	○	●	●	○	○	○
<b>Insgesamt</b>		<b>391</b>	<b>60</b>	<b>56</b>	<b>60</b>	<b>60</b>	<b>32</b>	<b>59</b>	<b>11</b>	<b>7</b>	<b>21</b>	<b>3</b>



Bürger- bewegung	Heine	Pohl	FP Deutsch- lands	Freie Wähler	FW Penig	Offen- sive D	Schmidt	PLB	REP	Schau- dienst	Unab- hängige	WER- NER	Wk- Nr.
<input type="radio"/>	<input type="radio"/>	<input type="radio"/>	<input type="radio"/>	<input type="radio"/>	<input type="radio"/>	<input type="radio"/>	<input type="radio"/>	<input checked="" type="radio"/>	<input type="radio"/>	<input type="radio"/>	<input type="radio"/>	<input type="radio"/>	31
<input type="radio"/>	<input type="radio"/>	<input type="radio"/>	<input type="radio"/>	<input type="radio"/>	<input type="radio"/>	<input type="radio"/>	<input type="radio"/>	<input type="radio"/>	<input type="radio"/>	<input type="radio"/>	<input type="radio"/>	<input type="radio"/>	32
<input type="radio"/>	<input type="radio"/>	<input type="radio"/>	<input type="radio"/>	<input type="radio"/>	<input type="radio"/>	<input type="radio"/>	<input type="radio"/>	<input type="radio"/>	<input type="radio"/>	<input type="radio"/>	<input type="radio"/>	<input type="radio"/>	33
<input type="radio"/>	<input type="radio"/>	<input type="radio"/>	<input type="radio"/>	<input type="radio"/>	<input type="radio"/>	<input type="radio"/>	<input type="radio"/>	<input type="radio"/>	<input type="radio"/>	<input type="radio"/>	<input type="radio"/>	<input type="radio"/>	34
<input type="radio"/>	<input type="radio"/>	<input type="radio"/>	<input type="radio"/>	<input type="radio"/>	<input type="radio"/>	<input type="radio"/>	<input type="radio"/>	<input type="radio"/>	<input type="radio"/>	<input type="radio"/>	<input type="radio"/>	<input type="radio"/>	35
<input type="radio"/>	<input type="radio"/>	<input type="radio"/>	<input type="radio"/>	<input type="radio"/>	<input type="radio"/>	<input type="radio"/>	<input type="radio"/>	<input type="radio"/>	<input type="radio"/>	<input type="radio"/>	<input type="radio"/>	<input type="radio"/>	36
<input type="radio"/>	<input type="radio"/>	<input type="radio"/>	<input type="radio"/>	<input type="radio"/>	<input type="radio"/>	<input type="radio"/>	<input type="radio"/>	<input type="radio"/>	<input type="radio"/>	<input type="radio"/>	<input type="radio"/>	<input type="radio"/>	37
<input type="radio"/>	<input checked="" type="radio"/>	<input type="radio"/>	<input checked="" type="radio"/>	<input type="radio"/>	<input type="radio"/>	<input type="radio"/>	<input type="radio"/>	<input type="radio"/>	<input type="radio"/>	<input type="radio"/>	<input type="radio"/>	<input type="radio"/>	38
<input type="radio"/>	<input type="radio"/>	<input type="radio"/>	<input type="radio"/>	<input type="radio"/>	<input type="radio"/>	<input type="radio"/>	<input type="radio"/>	<input type="radio"/>	<input type="radio"/>	<input type="radio"/>	<input type="radio"/>	<input type="radio"/>	39
<input type="radio"/>	<input type="radio"/>	<input type="radio"/>	<input type="radio"/>	<input type="radio"/>	<input type="radio"/>	<input type="radio"/>	<input type="radio"/>	<input type="radio"/>	<input type="radio"/>	<input type="radio"/>	<input type="radio"/>	<input type="radio"/>	40
<input type="radio"/>	<input type="radio"/>	<input type="radio"/>	<input type="radio"/>	<input type="radio"/>	<input type="radio"/>	<input type="radio"/>	<input type="radio"/>	<input type="radio"/>	<input type="radio"/>	<input type="radio"/>	<input type="radio"/>	<input type="radio"/>	41
<input type="radio"/>	<input type="radio"/>	<input type="radio"/>	<input type="radio"/>	<input type="radio"/>	<input type="radio"/>	<input type="radio"/>	<input type="radio"/>	<input type="radio"/>	<input type="radio"/>	<input type="radio"/>	<input type="radio"/>	<input type="radio"/>	42
<input checked="" type="radio"/>	<input type="radio"/>	<input type="radio"/>	<input type="radio"/>	<input type="radio"/>	<input type="radio"/>	<input type="radio"/>	<input type="radio"/>	<input type="radio"/>	<input type="radio"/>	<input type="radio"/>	<input type="radio"/>	<input type="radio"/>	43
<input type="radio"/>	<input type="radio"/>	<input type="radio"/>	<input type="radio"/>	<input type="radio"/>	<input type="radio"/>	<input type="radio"/>	<input type="radio"/>	<input type="radio"/>	<input type="radio"/>	<input type="radio"/>	<input type="radio"/>	<input type="radio"/>	44
<input type="radio"/>	<input type="radio"/>	<input type="radio"/>	<input type="radio"/>	<input type="radio"/>	<input type="radio"/>	<input type="radio"/>	<input type="radio"/>	<input type="radio"/>	<input type="radio"/>	<input type="radio"/>	<input type="radio"/>	<input type="radio"/>	45
<input type="radio"/>	<input type="radio"/>	<input type="radio"/>	<input type="radio"/>	<input type="radio"/>	<input type="radio"/>	<input type="radio"/>	<input type="radio"/>	<input type="radio"/>	<input type="radio"/>	<input type="radio"/>	<input type="radio"/>	<input type="radio"/>	46
<input type="radio"/>	<input type="radio"/>	<input type="radio"/>	<input type="radio"/>	<input type="radio"/>	<input type="radio"/>	<input type="radio"/>	<input type="radio"/>	<input type="radio"/>	<input type="radio"/>	<input type="radio"/>	<input type="radio"/>	<input type="radio"/>	47
<input type="radio"/>	<input type="radio"/>	<input type="radio"/>	<input type="radio"/>	<input type="radio"/>	<input type="radio"/>	<input type="radio"/>	<input type="radio"/>	<input type="radio"/>	<input type="radio"/>	<input type="radio"/>	<input type="radio"/>	<input type="radio"/>	48
<input type="radio"/>	<input type="radio"/>	<input type="radio"/>	<input type="radio"/>	<input type="radio"/>	<input type="radio"/>	<input type="radio"/>	<input type="radio"/>	<input type="radio"/>	<input type="radio"/>	<input type="radio"/>	<input type="radio"/>	<input type="radio"/>	49
<input type="radio"/>	<input type="radio"/>	<input type="radio"/>	<input type="radio"/>	<input type="radio"/>	<input type="radio"/>	<input type="radio"/>	<input type="radio"/>	<input type="radio"/>	<input type="radio"/>	<input type="radio"/>	<input type="radio"/>	<input type="radio"/>	50
<input type="radio"/>	<input type="radio"/>	<input type="radio"/>	<input type="radio"/>	<input type="radio"/>	<input type="radio"/>	<input type="radio"/>	<input type="radio"/>	<input type="radio"/>	<input type="radio"/>	<input type="radio"/>	<input type="radio"/>	<input type="radio"/>	51
<input type="radio"/>	<input type="radio"/>	<input type="radio"/>	<input type="radio"/>	<input type="radio"/>	<input type="radio"/>	<input type="radio"/>	<input type="radio"/>	<input type="radio"/>	<input type="radio"/>	<input checked="" type="radio"/>	<input type="radio"/>	<input type="radio"/>	52
<input type="radio"/>	<input type="radio"/>	<input type="radio"/>	<input type="radio"/>	<input type="radio"/>	<input type="radio"/>	<input type="radio"/>	<input type="radio"/>	<input type="radio"/>	<input type="radio"/>	<input type="radio"/>	<input type="radio"/>	<input type="radio"/>	53
<input type="radio"/>	<input type="radio"/>	<input type="radio"/>	<input type="radio"/>	<input type="radio"/>	<input type="radio"/>	<input type="radio"/>	<input type="radio"/>	<input type="radio"/>	<input type="radio"/>	<input type="radio"/>	<input type="radio"/>	<input type="radio"/>	54
<input type="radio"/>	<input type="radio"/>	<input type="radio"/>	<input checked="" type="radio"/>	<input type="radio"/>	<input type="radio"/>	<input type="radio"/>	<input type="radio"/>	<input type="radio"/>	<input type="radio"/>	<input type="radio"/>	<input type="radio"/>	<input type="radio"/>	55
<input type="radio"/>	<input type="radio"/>	<input type="radio"/>	<input type="radio"/>	<input type="radio"/>	<input type="radio"/>	<input type="radio"/>	<input type="radio"/>	<input type="radio"/>	<input type="radio"/>	<input type="radio"/>	<input type="radio"/>	<input type="radio"/>	56
<input type="radio"/>	<input type="radio"/>	<input checked="" type="radio"/>	<input type="radio"/>	<input type="radio"/>	<input type="radio"/>	<input type="radio"/>	<input type="radio"/>	<input type="radio"/>	<input type="radio"/>	<input type="radio"/>	<input type="radio"/>	<input type="radio"/>	57
<input type="radio"/>	<input type="radio"/>	<input type="radio"/>	<input type="radio"/>	<input type="radio"/>	<input type="radio"/>	<input type="radio"/>	<input type="radio"/>	<input type="radio"/>	<input type="radio"/>	<input type="radio"/>	<input checked="" type="radio"/>	<input type="radio"/>	58
<input type="radio"/>	<input type="radio"/>	<input type="radio"/>	<input type="radio"/>	<input type="radio"/>	<input type="radio"/>	<input type="radio"/>	<input type="radio"/>	<input type="radio"/>	<input type="radio"/>	<input type="radio"/>	<input type="radio"/>	<input type="radio"/>	59
<input type="radio"/>	<input type="radio"/>	<input type="radio"/>	<input type="radio"/>	<input type="radio"/>	<input type="radio"/>	<input type="radio"/>	<input type="radio"/>	<input type="radio"/>	<input type="radio"/>	<input type="radio"/>	<input type="radio"/>	<input type="radio"/>	60
1	1	1	2	1	1	2	1	6	3	1	1	1	

# 1. Direkt gewählte Bewerber bei der Wahl zum 4. Sächsischen Landtag am 19. September 2004 im Freistaat Sachsen nach Wahlkreisen

Wk-Nr.	Wahlkreis	Wahl-vorschlags-träger	Name, Vorname	Direktstimmen		Stimmenvorsprung zum Zweitplatzierten	
				absolut	%	absolut	%-Punkte
1	Plauen	CDU	Heidan, Frank	10 554	33,6	1 280	4,1
2	Vogtland 1	CDU	Heinz, Andreas	11 722	43,5	4 934	18,3
3	Vogtland 2	CDU	Petzold, Jürgen	13 972	45,5	5 052	16,4
4	Vogtland 3	CDU	Kienzie, Alfons	8 717	30,5	1 590	5,6
5	Aue-Schwarzenberg 1	CDU	Colditz, Thomas	14 956	45,5	6 627	20,1
6	Aue-Schwarzenberg 2	CDU	Krauß, Alexander	14 082	45,7	4 816	15,7
7	Zwickauer Land 1	CDU	Nicolaus, Kerstin	15 301	46,2	7 086	21,4
8	Zwickauer Land 2	CDU	Hamburger, Georg	16 126	43,5	5 531	14,9
9	Zwickau	CDU	Pietzsch, Thomas	13 046	37,0	2 719	7,7
10	Chemnitzer Land 1	CDU	Bolick, Gunter	13 718	40,1	5 220	15,2
11	Chemnitzer Land 2	CDU	Hähle, Dr. Fritz	13 188	42,5	6 127	19,7
12	Chemnitz 1	CDU	Patt, Peter Wilhelm	13 045	37,8	2 702	7,8
13	Chemnitz 2	CDU	Hähnel, Andreas	10 738	34,5	1 859	6,0
14	Chemnitz 3	CDU	Hermisdorfer, Thomas	12 286	38,6	2 365	7,4
15	Chemnitz 4	PDS	Zais, Karl-Friedrich	8 842	36,8	371	1,6
16	Stollberg	CDU	Windisch, Uta	19 516	42,3	7 950	17,2
17	Annaberg	CDU	Flath, Steffen	23 917	54,7	15 962	36,5
18	Mittleres Erzgebirge	CDU	Schneider, Prof. Dr. Günther	19 829	49,0	9 634	23,8
19	Freiberg 1	CDU	Teubner, Gottfried	18 586	46,6	9 070	22,8
20	Freiberg 2	CDU	Gillo, Dr. Martin	16 345	42,7	8 259	21,6
21	Mittweida 1	CDU	Schöne-Firmenich, Iris	16 639	51,1	11 523	35,4
22	Mittweida 2	CDU	Schmidt, Thomas	14 453	47,4	9 498	31,1
23	Leipziger Land 1	CDU	Jähnichen, Dr. Rolf	13 087	46,8	4 766	17,0
24	Leipziger Land 2	CDU	Steinbach, Christian	15 919	40,5	6 167	15,7

Noch: 1. Direkt gewählte Bewerber bei der Wahl zum 4. Sächsischen Landtag am 19. September 2004  
im Freistaat Sachsen nach Wahlkreisen

Wk-Nr.	Wahlkreis	Wahl-vorschlags-träger	Name, Vorname	Direktstimmen		Stimmenvorsprung zum Zweitplatzierten	
				absolut	%	absolut	%-Punkte
25	Leipzig 1	CDU	Clemen, Robert	10 258	28,4	1 020	2,8
26	Leipzig 2	CDU	Schmidt, Jutta	9 900	30,1	1 459	4,4
27	Leipzig 3	PDS	Pellmann, Dr. Dietmar	9 846	32,7	1 045	3,5
28	Leipzig 4	SPD	Hatzsch, Gunther	12 081	33,9	674	1,9
29	Leipzig 5	PDS	Höll, Dr. Barbara	8 958	31,1	19	0,1
30	Leipzig 6	CDU	Albrecht, Uwe	10 231	31,6	1 470	4,5
31	Leipzig 7	CDU	Seidel, Rolf	13 954	46,1	7 555	24,9
32	Delitzsch	CDU	Henke, Rita	16 540	43,9	4 562	12,1
33	Torgau-Oschatz	CDU	Kupfer, Frank	17 872	48,1	6 603	17,8
34	Muldental 1	CDU	Pfeiffer, Angelika	14 914	42,2	6 431	18,2
35	Muldental 2	CDU	Winkler, Hermann	15 907	45,3	8 192	23,3
36	Döbeln	CDU	Pfeifer, Wolfgang	13 729	38,8	4 533	12,8
37	Riesa-Großenhain 1	CDU	Köhler, Wolfram	10 671	41,1	4 076	15,7
38	Riesa-Großenhain 2	CDU	Rasch, Horst	13 988	44,8	5 606	18,0
39	Meißen 1	CDU	Stempel, Karin	16 354	42,8	8 482	22,2
40	Meißen 2	CDU	Rößler, Dr. Matthias	15 483	41,7	7 799	21,0
41	Weißeritzkreis 1	CDU	Wöller, Dr. Roland	15 107	51,6	8 399	28,7
42	Weißeritzkreis 2	CDU	Dombois, Andrea	16 811	49,9	10 044	29,8
43	Dresden 1	CDU	Lämmel, Andreas	14 343	36,2	3 389	8,6
44	Dresden 2	CDU	Heitmann, Steffen	17 558	38,7	7 083	15,6
45	Dresden 3	CDU	de Haas, Friederike	12 202	33,0	1 455	4,0
46	Dresden 4	CDU	Rohwer, Lars	14 147	39,3	5 184	14,4
47	Dresden 5	CDU	Grapat, Andreas	15 456	37,2	5 604	13,5
48	Dresden 6	CDU	Iltgen, Erich	20 799	44,6	10 369	22,2
49	Sächsische Schweiz 1	CDU	Gregert, Helmut	15 992	38,8	3 038	7,4

Noch: 1. Direkt gewählte Bewerber bei der Wahl zum 4. Sächsischen Landtag am 19. September 2004  
im Freistaat Sachsen nach Wahlkreisen

Wk-Nr.	Wahlkreis	Wahl-vorschlags-träger	Name, Vorname	Direktstimmen		Stimmenvorsprung zum Zweitplatzierten	
				absolut	%	absolut	%-Punkte
50	Sächsische Schweiz 2	CDU	Metz, Dr. Ing. Horst	15 647	44,5	8 379	23,8
51	Bautzen 1	CDU	de Maizière, Dr. Thomas	17 907	47,9	9 343	25,0
52	Bautzen 2	CDU	Schiemann, Marko	18 311	48,3	8 088	21,3
53	Kamenz 1	CDU	Milbradt, Prof. Dr. Georg	18 474	54,5	10 933	32,2
54	Kamenz 2	CDU	Tillich, Stanislaw	16 909	44,9	7 296	19,4
55	Hoyerswerda	PDS	Jung, Dietmar	9 198	36,2	583	2,3
56	Niederschlesische Oberlausitz 1	CDU	Orosz, Helma	9 459	42,7	3 530	16,0
57	Niederschlesische Oberlausitz 2	CDU	Schowtka, Peter	10 136	41,0	2 143	8,7
58	Görlitz	CDU	Bandmann, Volker	8 719	33,0	1 897	7,2
59	Löbau-Zittau 1	CDU	Lehmann, Heinz	14 589	41,6	4 222	12,0
60	Löbau-Zittau 2	CDU	Eggert, Heinz	15 813	45,1	6 641	18,9

## 2. Über Direkt- und Listenstimmen gewählte Bewerber bei der Wahl zum 4. Sächsischen Landtag am 19. September 2004 im Freistaat Sachsen nach Parteien

Direktstimmen		Listenstimmen	
Wk-Nr.	Name, Vorname Geburtsjahr, Beruf oder Stand	Listen- platz	Name, Vorname Geburtsjahr, Beruf oder Stand
Christlich Demokratische Union Deutschlands (CDU)			
1	Heidan, Frank 1958, Bauingenieur		
2	Heinz, Andreas 1960, Landtagsabgeordneter		
3	Petzold, Jürgen 1953, Landtagsabgeordneter		
4	Kienzie, Alfons 1950, Landtagsabgeordneter		
5	Colditz, Thomas 1957, Landtagsabgeordneter		
6	Krauß, Alexander 1975, Politikwissenschaftler		
7	Nicolaus, Kerstin 1961, Bürgermeisterin, Landtagsabgeordnete		
8	Hamburger, Georg 1941, Landtagsabgeordneter		
9	Pietzsch, Thomas 1952, Landtagsabgeordneter, Dipl.-Ing.		
10	Bolick, Gunter 1943, Landtagsabgeordneter		
11	Hähle, Dr. Fritz 1942, Landtagsabgeordneter		
12	Patt, Peter Wilhelm 1963, Selbständiger Diplom-Kaufmann		
13	Hähnel, Andreas 1966, Geschäftsführer		
14	Hermisdorfer, Thomas 1967, Landtagsabgeordneter		
16	Windisch, Uta 1949, Diplomingenieurin, Landtagsabgeordnete		
17	Flath, Steffen 1957, Staatsminister für Umwelt und Landwirtschaft		
18	Schneider, Prof. Dr. Günther 1955, Richter		
19	Teubner, Gottfried 1944, Landtagsabgeordneter		

Noch: 2. Über Direkt- und Listenstimmen gewählte Bewerber bei der Wahl zum 4. Sächsischen Landtag  
am 19. September 2004 im Freistaat Sachsen nach Parteien

Direktstimmen		Listenstimmen	
Wk-Nr.	Name, Vorname Geburtsjahr, Beruf oder Stand	Listen- platz	Name, Vorname Geburtsjahr, Beruf oder Stand
noch: Christlich Demokratische Union Deutschlands (CDU)			
20	Gillo, Dr. Martin 1945, Sächs. Staatsminister für Wirtschaft und Arbeit		
21	Schöne-Firmenich, Iris 1961, Dipl. agr. Ing. oek., Landtagsabgeordnete		
22	Schmidt, Thomas 1961, Diplomagraringenieur		
23	Jähnichen, Dr. Rolf 1939, Dipl. Landwirt		
24	Steinbach, Christian 1973, Rechtsanwalt		
25	Clemen, Robert 1967, Landtagsabgeordneter, Diplommusiker		
26	Schmidt, Jutta 1943, Landtagsabgeordnete		
30	Albrecht, Uwe 1957, Landtagsabgeordneter		
31	Seidel, Rolf 1953, Diplomingenieur-Pädagoge		
32	Henke, Rita 1952, Landtagsabgeordnete		
33	Kupfer, Frank 1962, Landtagsabgeordneter		
34	Pfeiffer, Angelika 1952, Diplom-Sozialarbeiterin		
35	Winkler, Hermann 1963, Diplom-Ingenieur, Landtagsabgeordneter		
36	Pfeifer, Wolfgang 1946, Landtagsabgeordneter		
37	Köhler, Wolfram 1968, Staatssekretär a. D.		
38	Rasch, Horst 1953, Mitglied des Sächsischen Landtages		
39	Stempel, Karin 1961, Mitglied des Sächsischen Landtages		
40	Rößler, Dr. Matthias 1955, Mitglied des Sächsischen Landtages		
41	Wöller, Dr. Roland 1970, Landtagsabgeordneter		

Noch: 2. Über Direkt- und Listenstimmen gewählte Bewerber bei der Wahl zum 4. Sächsischen Landtag  
am 19. September 2004 im Freistaat Sachsen nach Parteien

Direktstimmen		Listenstimmen	
Wk-Nr.	Name, Vorname Geburtsjahr, Beruf oder Stand	Listen- platz	Name, Vorname Geburtsjahr, Beruf oder Stand
noch: Christlich Demokratische Union Deutschlands (CDU)			
42	Dombois, Andrea 1958, Landtagsabgeordnete		
43	Lämmel, Andreas 1959, Dipl.-Ingenieur (FH), Landtagsabgeordneter		
44	Heitmann, Steffen 1944, Theologe / Jurist		
45	de Haas, Friederike 1944, Kinderkrankenschwester, Staatsministerin a.D.		
46	Rohwer, Lars 1972, Bankkaufmann, Landtagsabgeordneter		
47	Grapatin, Andreas 1963, Landtagsabgeordneter		
48	Ilitgen, Erich 1940, Landtagspräsident		
49	Gregert, Helmut 1945, Landtagsabgeordneter		
50	Metz, Dr. Ing. Horst 1945, Staatsminister der Finanzen		
51	de Maizière, Dr. Thomas 1954, Jurist		
52	Schiemann, Marko 1955, Landtagsabgeordneter		
53	Milbradt, Prof. Dr. Georg 1945, Ministerpräsident des Freistaates Sachsen		
54	Tillich, Stanislaw 1959, Staatsminister und Chef der Sächs. Staatskanzlei		
56	Orosz, Helma 1953, Staatsministerin für Soziales		
57	Schowitzka, Peter 1945, Landtagsabgeordneter		
58	Bandmann, Volker 1951, Landtagsabgeordneter		
59	Lehmann, Heinz 1951, Dipl.-Phys., Landtagsabgeordneter		
60	Eggert, Heinz 1946, Landtagsabgeordneter		

Noch: 2. Über Direkt- und Listenstimmen gewählte Bewerber bei der Wahl zum 4. Sächsischen Landtag  
am 19. September 2004 im Freistaat Sachsen nach Parteien

Direktstimmen		Listenstimmen	
Wk-Nr.	Name, Vorname Geburtsjahr, Beruf oder Stand	Listen- platz	Name, Vorname Geburtsjahr, Beruf oder Stand
<b>Partei des Demokratischen Sozialismus (PDS)</b>			
15	Zais, Karl-Friedrich 1951, Diplom-Ingenieur, Landtagsabgeordneter	1	Porsch, Prof. Dr. Peter 1944, Professor
27	Pellmann, Dr. Dietmar 1950, Historiker, Landtagsabgeordneter	2	Ernst, Dr. Cornelia 1956, Lehrerin, Landtagsabgeordnete
29	Höll, Dr. Barbara 1957, Diplomphilosophin	3	Kipping, Katja 1978, Literaturwissenschaftlerin, Landtagsabgeordnete
55	Jung, Dietmar 1957, Staatlich geprüfter Betriebswirt	4	Hahn, Dr. André 1963, Landtagsabgeordneter
		5	Falken, Cornelia 1956, Lehrerin
		6	Bartl, Klaus 1950, Rechtsanwalt, Landtagsabgeordneter
		7	Roth, Andrea 1953, Landtagsabgeordnete
		8	Weckeßer, Ronald 1948, Dipl.-Ing., Landtagsabgeordneter
		9	Simon, Bettina 1957, Landtagsabgeordnete, selbst. Finanzberaterin
		11	Kagelmann, Kathrin 1965, Dipl.-Verwaltungswirtin (FH)
		12	Friedrich, Dr. Bernd-Michael 1951, Dipl.-Mathematiker, Landtagsabgeordneter
		13	Altmann, Elke 1957, Landtagsabgeordnete, Dipl.-Agraringenieurin
		14	Neubert, Falk 1974, Landtagsabgeordneter
		15	Lay, Nicole 1972, Verwaltungsangestellte
		17	Mattern, Ingrid 1964, Germanistin, Landtagsabgeordnete
		18	Külow, Dr. Volker 1960, Historiker
		19	Schulz, Regina 1948, Berufsschullehrerin
		20	Tischendorf, Klaus 1962, Landtagsabgeordneter



Noch: 2. Über Direkt- und Listenstimmen gewählte Bewerber bei der Wahl zum 4. Sächsischen Landtag  
am 19. September 2004 im Freistaat Sachsen nach Parteien

Direktstimmen		Listenstimmen	
Wk-Nr.	Name, Vorname Geburtsjahr, Beruf oder Stand	Listen- platz	Name, Vorname Geburtsjahr, Beruf oder Stand

noch: Partei des Demokratischen Sozialismus (PDS)

21	Bonk, Julia 1986, Schülerin
22	Gebhardt, Rico 1963, Landesgeschäftsführer
23	Köditz, Kerstin 1967, Landtagsabgeordnete, Philosophin M.A.
24	Wehner, Horst 1952, Diplomstaatswissenschaftler, Geschäftsführer
26	Scheel, Sebastian 1975, Angestellter
27	Klinger, Freya-Maria 1984, Studentin
28	Hilker, Heiko 1966, Landtagsabgeordneter
29	Werner, Heike 1969, Studentin
30	Kosel, Heiko 1966, Rechtsanwalt

Sozialdemokratische Partei Deutschlands (SPD)

28	Hatzsch, Gunther 1941, Landtagsabgeordneter	1	Jurk, Thomas 1962, Landtagsabgeordneter
		2	Dulig, Martin 1974, Diplompädagoge
		3	Schwarz, Dr. Gisela 1949, Landtagsabgeordnete, Diplomgermanistin
		4	Weiss, Prof. Dr. Cornelius 1933, Landtagsabgeordneter
		5	Gerlach, Johannes 1954, Landtagsabgeordneter, Physiker
		6	Raatz, Dr. Simone 1962, Landtagsabgeordnete, Dipl.-Chemikerin
		7	Nolle, Karl 1945, Druckunternehmer
		8	Weihnert, Margit 1953, Landtagsabgeordnete
		9	Pecher, Mario 1962, Geschäftsführer

Noch: 2. Über Direkt- und Listenstimmen gewählte Bewerber bei der Wahl zum 4. Sächsischen Landtag  
am 19. September 2004 im Freistaat Sachsen nach Parteien

Direktstimmen		Listenstimmen	
Wk-Nr.	Name, Vorname Geburtsjahr, Beruf oder Stand	Listen- platz	Name, Vorname Geburtsjahr, Beruf oder Stand

noch: Sozialdemokratische Partei Deutschlands (SPD)

- |    |   |
|----|---|
| 10 | Bräunig, Enrico<br>1971, Polizeivollzugsbeamter |
| 11 | Deicke, Dr. Liane<br>1954, Diplom-Chemikerin    |
| 12 | Brangs, Stefan<br>1964, Gewerkschaftssekretär   |

**BÜNDNIS 90/DIE GRÜNEN (GRÜNE)**

- |   |   |
|---|---|
| 1 | Hermenau, Antje<br>1964, Dipl.-Pädagogin, Bundestagsabgeordnete     |
| 2 | Gerstenberg, Dr. Karl-Heinz<br>1951, wissenschaftlicher Mitarbeiter |
| 3 | Günther-Schmidt, Astrid<br>1962, Diplomvolkswirtin                  |
| 4 | Weichert, Michael<br>1953, Projektleiter                            |
| 5 | Herrmann, Elke<br>1956, Dipl.-Ing. Biomedizin.technik               |
| 6 | Lichdi, Johannes<br>1964, Rechtsanwalt                              |

**Nationaldemokratische Partei Deutschlands (NPD)**

- |   |  |
|---|--|
| 1 | Apfel, Holger<br>1970, Verlagsleiter                 |
| 2 | Petzold, Winfried<br>1943, Kaufmann                  |
| 3 | Müller, Dr. med. Johannes<br>1969, Arzt              |
| 4 | Schüßler, Gitta<br>1961, Bürokauffrau                |
| 5 | Baier, Klaus<br>1960, selbstständiger Krankenpfleger |
| 6 | Schmidt, Mirko<br>1966, Verwalter                    |
| 7 | Delle, Alexander<br>1973, Verlagsangestellter        |
| 8 | Leichsenring, Uwe<br>1967, Unternehmer               |
| 9 | Menzel, Klaus-Jürgen<br>1940, Landwirtsch. Berater   |

Noch: 2. Über Direkt- und Listenstimmen gewählte Bewerber bei der Wahl zum 4. Sächsischen Landtag  
am 19. September 2004 im Freistaat Sachsen nach Parteien

Direktstimmen		Listenstimmen	
Wk-Nr.	Name, Vorname Geburtsjahr, Beruf oder Stand	Listen- platz	Name, Vorname Geburtsjahr, Beruf oder Stand

noch: Nationaldemokratische Partei Deutschlands (NPD)

- |    |   |
|----|---|
| 10 | Schön, Jürgen<br>1948, Angestellter         |
| 11 | Paul, Matthias<br>1977, selbstständig       |
| 12 | Gansel, Jürgen<br>1974, Verlagsangestellter |

**Freie Demokratische Partei (FDP)**

- |   |   |
|---|---|
| 1 | Zastrow, Holger<br>1969, Unternehmer                  |
| 2 | Herbst, Torsten<br>1973, Dipl.-Kaufmann               |
| 3 | Morlok, Sven<br>1962, Geschäftsführer                 |
| 4 | Schütz, Kristin<br>1975, Dipl.-Verwaltungswirtin (FH) |
| 5 | Günther, Tino<br>1962, Meister für Holzspielzeug      |
| 6 | Schmalfuß, Dr. Andreas<br>1966, Diplom-Kaufmann       |
| 7 | Martens, Dr. Jürgen<br>1959, Rechtsanwalt             |

### 3. Höchstzahlen nach d'Hondt für die Sitzverteilung der Parteien im Sächsischen Landtag nach der Wahl am 19. September 2004

Tei- lungs- zahl	CDU		PDS		SPD		GRÜNE		NPD		FDP	
	Höchstzahlen (gültige Stimmen)	Rang- folge	Höchstzahlen (gültige Stimmen)	Rang- folge	Höchstzahlen (gültige Stimmen)	Rang- folge	Höchstzahlen (gültige Stimmen)	Rang- folge	Höchstzahlen (gültige Stimmen)	Rang- folge	Höchstzahlen (gültige Stimmen)	Rang- folge
1	855 248	1	490 495	2	204 390	7	106 802	16	191 087	8	122 410	13
2	427 624	3	245 247	5	102 195	17	53 401	35	95 543	19	61 205	30
3	285 082	4	163 498	10	68 130	26	35 600	53	63 695	28	40 803	46
4	213 812	6	122 623	12	51 097	36	26 700	72	47 771	39	30 602	62
5	171 049	9	98 099	18	40 878	44	21 360	89	38 217	49	24 482	78
6	142 541	11	81 749	22	34 065	56	17 800	108	31 847	59	20 401	95
7	122 178	14	70 070	25	29 198	65			27 298	69	17 487	110
8	106 906	15	61 311	29	25 548	75			23 885	80		
9	95 027	20	54 499	33	22 710	84			21 231	91		
10	85 524	21	49 049	38	20 439	93			19 108	100		
11	77 749	23	44 590	42	18 580	104			17 371	112		
12	71 270	24	40 874	45	17 032	114			15 923	120		
13	65 788	27	37 730	50	15 722	123						
14	61 089	31	35 035	54								
15	57 016	32	32 699	58								
16	53 453	34	30 655	61								
17	50 308	37	28 852	66								
18	47 513	40	27 249	70								
19	45 013	41	25 815	74								
20	42 762	43	24 524	77								
21	40 726	47	23 356	82								
22	38 874	48	22 295	86								
23	37 184	51	21 325	90								
24	35 635	52	20 437	94								
25	34 209	55	19 619	98								
26	32 894	57	18 865	102								
27	31 675	60	18 166	106								
28	30 544	63	17 517	109								
29	29 491	64	16 913	115								
30	28 508	67	16 349	118								
31	27 588	68	15 822	122								
32	26 726	71										
33	25 916	73										
34	25 154	76										
35	24 435	79										
36	23 756	81										
37	23 114	83										
38	22 506	85										
39	21 929	87										
40	21 381	88										
41	20 859	92										
42	20 363	96										
43	19 889	97										
44	19 437	99										
45	19 005	101										
46	18 592	103										
47	18 196	105										
48	17 817	107										
49	17 454	111										
50	17 104	113										
51	16 769	116										
52	16 447	117										
53	16 136	119										
54	15 837	121										
55	15 549	124										
<b>Sitze</b>		<b>55</b>		<b>31</b>		<b>13</b>		<b>6</b>		<b>12</b>		<b>7</b>

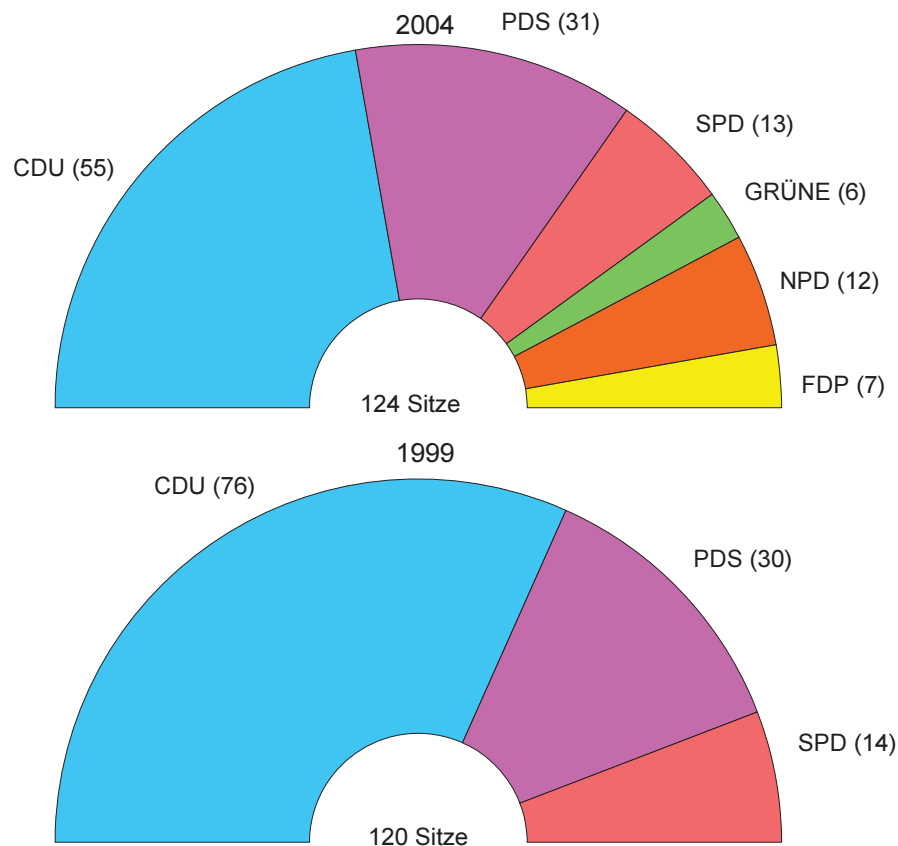
**4. Wahlberechtigte, Wahlbeteiligung, Direkt- und Listenstimmen bei den Wahlen zum 4. Sächsischen Landtag am 19. September 2004 und zum 3. Sächsischen Landtag am 19. September 1999 im Freistaat Sachsen**

Merkmal	Direktstimmen					Listenstimmen				
	2004		1999		Veränderung in %-Punkten	2004		1999		Veränderung in %-Punkten
	absolut	%	absolut	%		absolut	%	absolut	%	
Wahlberechtigte	3 553 491	x	3 592 456	x	x	3 553 491	x	3 592 456	x	x
Wähler	2 118 830	59,6	2 196 282	61,1	-1,5	2 118 830	59,6	2 196 282	61,1	-1,5
ungültige Stimmen	66 222	3,1	55 968	2,5	0,6	38 751	1,8	32 210	1,5	0,3
gültige Stimmen	2 052 608	96,9	2 140 314	97,5	-0,6	2 080 079	98,2	2 164 072	98,5	-0,3
davon entfielen auf ...										
CDU	854 155	41,6	1 147 041	53,6	-12,0	855 248	41,1	1 231 254	56,9	-15,8
PDS	502 672	24,5	524 177	24,5	0,0	490 495	23,6	480 317	22,2	1,4
SPD	233 532	11,4	303 892	14,2	-2,8	204 390	9,8	232 311	10,7	-0,9
GRÜNE	124 637	6,1	36 533	1,7	4,4	106 802	5,1	55 609	2,6	2,5
NPD	100 760	4,9	19 441	0,9	4,0	191 087	9,2	29 593	1,4	7,8
FDP	166 292	8,1	51 756	2,4	5,7	122 410	5,9	23 369	1,1	4,8
DSU	19 790	1,0	18 860	0,9	0,1	11 125	0,5	9 204	0,4	0,1
PBC	5 679	0,3	x	x	0,3	13 886	0,7	6 935	0,3	0,4
GRAUE	x	x	1 500	0,1	-0,1	19 359	0,9	6 876	0,3	0,6
BüSo	18 034	0,9	502	0,0	0,9	11 284	0,5	2 440	0,1	0,4
AUFBRUCH	x	x	x	x	x	11 188	0,5	x	x	0,5
DGG	4 128	0,2	x	x	0,2	8 775	0,4	x	x	0,4
Tierschutz	x	x	x	x	x	34 030	1,6	x	x	1,6
Bürgerbewegung	292	0,0	x	x	0,0	x	x	x	x	x
Heine	869	0,0	x	x	0,0	x	x	x	x	x
Pohl	1 331	0,1	x	x	0,1	x	x	x	x	x
FP Deutschlands	2 774	0,1	641	0,0	0,1	x	x	988	0,0	0,0
Freie Wähler	1 438	0,1	x	x	0,1	x	x	x	x	x
FW Penig	1 496	0,1	x	x	0,1	x	x	x	x	x
Offensive D	881	0,0	x	x	0,0	x	x	x	x	x
Schmidt	298	0,0	x	x	0,0	x	x	x	x	x
PLB	6 762	0,3	x	x	0,3	x	x	x	x	x
REP	4 179	0,2	24 068	1,1	-0,9	x	x	32 793	1,5	-1,5
Schaudienst	1 585	0,1	x	x	0,1	x	x	x	x	x
Unabhängige	474	0,0	x	x	0,0	x	x	x	x	x
WERNER	550	0,0	x	x	0,0	x	x	x	x	x
sonstige	x	x	11 903	0,6	-0,6	x	x	52 383	2,4	-2,4

### 5. Mandate im Sächsischen Landtag nach den Wahlen am 19. September 2004 und 19. September 1999 nach Parteien

Sitze durch	Insgesamt	CDU	PDS	SPD	GRÜNE	NPD	FDP
<b>Landtagswahl 2004</b>							
Direktstimmen	60	55	4	1	0	0	0
darunter Überhangmandate	2	2	0	0	0	0	0
Listenstimmen	64	0	27	12	6	12	7
darunter Ausgleichsmandate	2	0	1	1	0	0	0
<b>Insgesamt</b>	<b>124</b>	<b>55</b>	<b>31</b>	<b>13</b>	<b>6</b>	<b>12</b>	<b>7</b>
<b>Landtagswahl 1999</b>							
Direktstimmen	60	60	0	0	0	0	0
darunter Überhangmandate	0	0	0	0	0	0	0
Listenstimmen	60	16	30	14	0	0	0
darunter Ausgleichsmandate	0	0	0	0	0	0	0
<b>Insgesamt</b>	<b>120</b>	<b>76</b>	<b>30</b>	<b>14</b>	<b>0</b>	<b>0</b>	<b>0</b>

**Abb. 1 Verteilung der Sitze im Sächsischen Landtag nach den Wahlen am 19. September 2004 und 19. September 1999 nach Parteien**



**6. Wahlberechtigte, Wahlbeteiligung und Listenstimmen bei den Wahlen zum 4. Sächsischen Landtag am 19. September 2004, zum 3. Sächsischen Landtag am 19. September 1999, zum 2. Sächsischen Landtag am 11. September 1994 und zum 1. Sächsischen Landtag am 14. Oktober 1990 im Freistaat Sachsen**

Merkmal	Landtagswahl			
	2004	1999	1994	1990
Wahlberechtigte	3 553 491	3 592 456	3 586 160	3 718 401
Wähler	2 118 830	2 196 282	2 093 815	2 704 426
ungültige Stimmen	38 751	32 210	30 033	66 595
gültige Stimmen	2 080 079	2 164 072	2 063 782	2 637 831
davon entfielen auf ...				
CDU	855 248	1 231 254	1 199 883	1 434 434
PDS	490 495	480 317	339 619	269 768
SPD	204 390	232 311	342 706	503 572
GRÜNE <sup>1)</sup>	106 802	55 609	85 485	x
NPD	191 087	29 593	x	17 743
FDP	122 410	23 369	36 075	138 849
DSU	11 125	9 204	12 851	94 554
PBC	13 886	6 935	x	x
GRAUE	19 359	6 876	x	x
BüSo	11 284	2 440	x	x
AUFBRUCH	11 188	x	x	x
DGG	8 775	x	x	x
Tierschutz	34 030	x	x	x
sonstige	x	86 164	47 163	178 911
<b>Prozent</b>				
Wähler	59,6	61,1	58,4	72,7
ungültige Stimmen	1,8	1,5	1,4	2,5
gültige Stimmen	98,2	98,5	98,6	97,5
davon entfielen auf ...				
CDU	41,1	56,9	58,1	54,4
PDS	23,6	22,2	16,5	10,2
SPD	9,8	10,7	16,6	19,1
GRÜNE <sup>1)</sup>	5,1	2,6	4,1	x
NPD	9,2	1,4	x	0,7
FDP	5,9	1,1	1,7	5,3
DSU	0,5	0,4	0,6	3,6
PBC	0,7	0,3	x	x
GRAUE	0,9	0,3	x	x
BüSo	0,5	0,1	x	x
AUFBRUCH	0,5	x	x	x
DGG	0,4	x	x	x
Tierschutz	1,6	x	x	x
sonstige	x	4,0	2,3	6,8

1) 1990 in Listenvereinigung "Neues Forum - Bündnis-Grüne" angetreten.

**7. Wahlberechtigte, Wahlbeteiligung, gültige Direkt- und Listenstimmen bei den Wahlen zum  
4. Sächsischen Landtag am 19. September 2004 und zum 3. Sächsischen Landtag  
am 19. September 1999 im Freistaat Sachsen nach Wahlkreisen**

Wk- Nr.	Wahlkreis Land		Wahlberechtigte	Wähler		Gültige Stimmen	
				absolut	%	Direktstimmen	Listenstimmen
1	Plauen	2004	58 093	32 174	55,4	31 395	31 490
		1999	59 122	37 930	64,2	37 052	37 339
2	Vogtland 1	2004	51 321	28 020	54,6	26 956	27 519
		1999	52 532	31 856	60,6	31 144	31 419
3	Vogtland 2	2004	58 659	31 619	53,9	30 691	31 132
		1999	60 646	35 037	57,8	34 332	34 569
4	Vogtland 3	2004	54 027	29 456	54,5	28 592	28 957
		1999	55 518	32 193	58,0	31 364	31 758
5	Aue-Schwarzenberg 1	2004	57 302	33 877	59,1	32 847	33 109
		1999	59 261	36 817	62,1	35 876	36 157
6	Aue-Schwarzenberg 2	2004	55 086	32 242	58,5	30 842	31 533
		1999	57 559	35 213	61,2	34 287	34 678
7	Zwickauer Land 1	2004	56 802	34 283	60,4	33 110	33 594
		1999	57 840	36 544	63,2	35 413	35 988
8	Zwickauer Land 2	2004	67 850	38 323	56,5	37 056	37 564
		1999	68 137	40 102	58,9	39 071	39 514
9	Zwickau	2004	68 532	36 126	52,7	35 283	35 409
		1999	72 170	39 599	54,9	38 667	39 019
10	Chemnitzer Land 1	2004	61 065	35 086	57,5	34 177	34 424
		1999	62 693	37 340	59,6	36 372	36 831
11	Chemnitzer Land 2	2004	53 244	31 727	59,6	31 013	31 178
		1999	53 849	33 434	62,1	32 558	32 892
12	Chemnitz 1	2004	57 154	35 637	62,4	34 476	35 099
		1999	56 373	35 511	63,0	34 755	34 989
13	Chemnitz 2	2004	57 129	32 009	56,0	31 110	31 429
		1999	57 011	32 403	56,8	31 767	31 955
14	Chemnitz 3	2004	50 729	32 791	64,6	31 788	32 312
		1999	51 458	33 669	65,4	33 087	33 287
15	Chemnitz 4	2004	43 085	25 000	58,0	24 045	24 576
		1999	53 042	30 543	57,6	29 936	30 098
16	Stollberg	2004	76 043	47 296	62,2	46 109	46 255
		1999	77 311	49 012	63,4	47 952	48 324
17	Annaberg	2004	70 798	44 732	63,2	43 755	43 900
		1999	72 887	46 394	63,7	45 099	45 561



Noch: 7. Wahlberechtigte, Wahlbeteiligung, gültige Direkt- und Listenstimmen bei den Wahlen zum  
4. Sächsischen Landtag am 19. September 2004 und zum 3. Sächsischen Landtag  
am 19. September 1999 im Freistaat Sachsen nach Wahlkreisen

Wk- Nr.	Wahlkreis Land		Wahlberechtigte	Wähler		Gültige Stimmen	
				absolut	%	Direktstimmen	Listenstimmen
18	Mittleres Erzgebirge	2004	69 002	42 758	62,0	40 503	41 689
		1999	70 285	45 262	64,4	43 282	44 168
19	Freiberg 1	2004	64 791	41 174	63,5	39 907	40 389
		1999	65 244	43 024	65,9	41 799	42 409
20	Freiberg 2	2004	63 553	39 270	61,8	38 276	38 601
		1999	64 637	40 899	63,3	39 798	40 305
21	Mittweida 1	2004	57 170	34 635	60,6	32 542	33 782
		1999	58 288	36 946	63,4	35 777	36 281
22	Mittweida 2	2004	53 701	32 374	60,3	30 474	31 634
		1999	54 934	35 508	64,6	34 601	34 951
23	Leipziger Land 1	2004	54 335	29 205	53,7	27 948	28 611
		1999	56 681	32 291	57,0	31 426	31 698
24	Leipziger Land 2	2004	70 238	40 328	57,4	39 281	39 612
		1999	67 731	40 155	59,3	39 148	39 515
25	Leipzig 1	2004	61 574	36 770	59,7	36 144	36 254
		1999	57 874	33 740	58,3	33 156	33 377
26	Leipzig 2	2004	64 407	33 520	52,0	32 869	32 998
		1999	59 514	30 996	52,1	30 333	30 550
27	Leipzig 3	2004	57 939	30 738	53,1	30 105	30 276
		1999	66 629	34 701	52,1	34 038	34 247
28	Leipzig 4	2004	68 658	38 630	56,3	35 615	38 002
		1999	62 917	35 063	55,7	34 245	34 617
29	Leipzig 5	2004	56 542	29 469	52,1	28 824	29 032
		1999	58 995	31 288	53,0	30 599	30 858
30	Leipzig 6	2004	59 674	32 931	55,2	32 385	32 466
		1999	58 493	32 815	56,1	32 222	32 463
31	Leipzig 7	2004	56 480	32 067	56,8	30 243	31 524
		1999	53 179	30 207	56,8	29 543	29 751
32	Delitzsch	2004	72 083	38 946	54,0	37 638	38 215
		1999	72 299	41 439	57,3	40 652	40 878
33	Torgau-Oschatz	2004	69 115	38 858	56,2	37 164	37 997
		1999	69 929	39 822	56,9	38 899	39 212
34	Muldentäl 1	2004	61 624	36 270	58,9	35 382	35 583
		1999	60 470	36 345	60,1	35 416	35 806

Noch: 7. Wahlberechtigte, Wahlbeteiligung, gültige Direkt- und Listenstimmen bei den Wahlen zum  
4. Sächsischen Landtag am 19. September 2004 und zum 3. Sächsischen Landtag  
am 19. September 1999 im Freistaat Sachsen nach Wahlkreisen

Wk- Nr.	Wahlkreis Land		Wahlberechtigte	Wähler		Gültige Stimmen	
				absolut	%	Direktstimmen	Listenstimmen
35	Muldental 2	2004	60 854	35 915	59,0	35 094	35 212
		1999	60 778	36 550	60,1	35 723	35 979
36	Döbeln	2004	61 889	36 409	58,8	35 382	35 745
		1999	64 053	39 055	61,0	37 541	38 389
37	Riesa-Großenhain 1	2004	45 438	26 689	58,7	25 936	26 151
		1999	47 197	27 487	58,2	26 633	27 002
38	Riesa-Großenhain 2	2004	51 298	32 397	63,2	31 247	31 778
		1999	51 738	32 842	63,5	32 050	32 364
39	Meißen 1	2004	65 865	39 270	59,6	38 196	38 420
		1999	65 567	40 636	62,0	39 627	40 070
40	Meißen 2	2004	58 606	37 902	64,7	37 157	37 371
		1999	57 978	37 969	65,5	37 120	37 559
41	Weißeritzkreis 1	2004	49 288	30 334	61,5	29 274	29 917
		1999	48 443	31 107	64,2	30 344	30 715
42	Weißeritzkreis 2	2004	52 150	34 416	66,0	33 677	33 921
		1999	51 248	35 354	69,0	34 376	34 905
43	Dresden 1	2004	61 076	40 476	66,3	39 667	39 975
		1999	62 415	41 628	66,7	40 606	41 148
44	Dresden 2	2004	68 885	46 260	67,2	45 311	45 682
		1999	63 955	43 688	68,3	42 599	43 120
45	Dresden 3	2004	60 865	38 349	63,0	37 007	37 716
		1999	61 268	39 318	64,2	38 184	38 745
46	Dresden 4	2004	61 356	36 893	60,1	36 013	36 333
		1999	61 000	37 448	61,4	36 580	36 992
47	Dresden 5	2004	67 805	42 475	62,6	41 513	41 827
		1999	60 522	38 349	63,4	37 496	37 907
48	Dresden 6	2004	72 806	47 650	65,4	46 587	46 930
		1999	73 113	48 790	66,7	47 739	48 217
49	Sächsische Schweiz 1	2004	64 713	42 012	64,9	41 217	41 427
		1999	65 904	41 767	63,4	40 785	41 188
50	Sächsische Schweiz 2	2004	53 079	35 863	67,6	35 158	35 361
		1999	54 988	36 432	66,3	35 370	35 774
51	Bautzen 1	2004	61 490	38 837	63,2	37 388	38 050
		1999	62 528	41 637	66,6	40 280	40 927

Noch: 7. Wahlberechtigte, Wahlbeteiligung, gültige Direkt- und Listenstimmen bei den Wahlen zum  
4. Sächsischen Landtag am 19. September 2004 und zum 3. Sächsischen Landtag  
am 19. September 1999 im Freistaat Sachsen nach Wahlkreisen

Wk- Nr.	Wahlkreis Land		Wahlberechtigte	Wähler		Gültige Stimmen	
				absolut	%	Direktstimmen	Listenstimmen
52	Bautzen 2	2004	64 333	39 486	61,4	37 907	38 701
		1999	64 803	40 467	62,4	39 323	39 839
53	Kamenz 1	2004	54 820	35 132	64,1	33 886	34 303
		1999	55 038	36 398	66,1	35 375	35 850
54	Kamenz 2	2004	61 284	38 848	63,4	37 653	38 201
		1999	60 383	38 966	64,5	37 955	38 434
55	Hoyerswerda	2004	46 473	26 332	56,7	25 385	25 731
		1999	51 464	28 474	55,3	27 764	28 092
56	Niederschlesische Oberlausitz 1	2004	40 812	22 701	55,6	22 176	22 214
		1999	43 523	25 054	57,6	24 454	24 654
57	Niederschlesische Oberlausitz 2	2004	40 927	25 722	62,8	24 725	25 195
		1999	41 330	26 056	63,0	25 338	25 711
58	Görlitz	2004	47 833	27 252	57,0	26 435	26 592
		1999	50 690	27 956	55,2	27 059	27 541
59	Löbau-Zittau 1	2004	59 897	36 420	60,8	35 030	35 611
		1999	62 315	39 012	62,6	37 776	38 368
60	Löbau-Zittau 2	2004	61 844	36 449	58,9	35 042	35 570
		1999	64 707	39 744	61,4	38 551	39 118
Sachsen		2004	3 553 491	2 118 830	59,6	2 052 608	2 080 079
		1999	3 592 456	2 196 282	61,1	2 140 314	2 164 072

**8. Direkt- und Listenstimmen bei den Wahlen zum 4. Sächsischen Landtag am 19. September 2004  
und zum 3. Sächsischen Landtag am 19. September 1999 im Freistaat Sachsen nach Wahlkreisen**

Wk- Nr.	Wahlkreis Land		Direktstimmen				Listenstimmen			
			gültig	%	ungültig	%	gültig	%	ungültig	%
1	Plauen	2004	31 395	97,6	779	2,4	31 490	97,9	684	2,1
		1999	37 052	97,7	878	2,3	37 339	98,4	591	1,6
2	Vogtland 1	2004	26 956	96,2	1 064	3,8	27 519	98,2	501	1,8
		1999	31 144	97,8	712	2,2	31 419	98,6	437	1,4
3	Vogtland 2	2004	30 691	97,1	928	2,9	31 132	98,5	487	1,5
		1999	34 332	98,0	705	2,0	34 569	98,7	468	1,3
4	Vogtland 3	2004	28 592	97,1	864	2,9	28 957	98,3	499	1,7
		1999	31 364	97,4	829	2,6	31 758	98,6	435	1,4
5	Aue-Schwarzenberg 1	2004	32 847	97,0	1 030	3,0	33 109	97,7	768	2,3
		1999	35 876	97,4	941	2,6	36 157	98,2	660	1,8
6	Aue-Schwarzenberg 2	2004	30 842	95,7	1 400	4,3	31 533	97,8	709	2,2
		1999	34 287	97,4	926	2,6	34 678	98,5	535	1,5
7	Zwickauer Land 1	2004	33 110	96,6	1 173	3,4	33 594	98,0	689	2,0
		1999	35 413	96,9	1 131	3,1	35 988	98,5	556	1,5
8	Zwickauer Land 2	2004	37 056	96,7	1 267	3,3	37 564	98,0	759	2,0
		1999	39 071	97,4	1 031	2,6	39 514	98,5	588	1,5
9	Zwickau	2004	35 283	97,7	843	2,3	35 409	98,0	717	2,0
		1999	38 667	97,6	932	2,4	39 019	98,5	580	1,5
10	Chemnitzer Land 1	2004	34 177	97,4	909	2,6	34 424	98,1	662	1,9
		1999	36 372	97,4	968	2,6	36 831	98,6	509	1,4
11	Chemnitzer Land 2	2004	31 013	97,7	714	2,3	31 178	98,3	549	1,7
		1999	32 558	97,4	876	2,6	32 892	98,4	542	1,6
12	Chemnitz 1	2004	34 476	96,7	1 161	3,3	35 099	98,5	538	1,5
		1999	34 755	97,9	756	2,1	34 989	98,5	522	1,5
13	Chemnitz 2	2004	31 110	97,2	899	2,8	31 429	98,2	580	1,8
		1999	31 767	98,0	636	2,0	31 955	98,6	448	1,4
14	Chemnitz 3	2004	31 788	96,9	1 003	3,1	32 312	98,5	479	1,5
		1999	33 087	98,3	582	1,7	33 287	98,9	382	1,1
15	Chemnitz 4	2004	24 045	96,2	955	3,8	24 576	98,3	424	1,7
		1999	29 936	98,0	607	2,0	30 098	98,5	445	1,5
16	Stollberg	2004	46 109	97,5	1 187	2,5	46 255	97,8	1 041	2,2
		1999	47 952	97,8	1 060	2,2	48 324	98,6	688	1,4
17	Annaberg	2004	43 755	97,8	977	2,2	43 900	98,1	832	1,9
		1999	45 099	97,2	1 295	2,8	45 561	98,2	833	1,8

Noch: 8. Direkt- und Listenstimmen bei den Wahlen zum 4. Sächsischen Landtag am 19. September 2004  
und zum 3. Sächsischen Landtag am 19. September 1999 im Freistaat Sachsen nach Wahlkreisen

Wk- Nr.	Wahlkreis Land		Direktstimmen				Listenstimmen			
			gültig	%	ungültig	%	gültig	%	ungültig	%
18	Mittleres Erzgebirge	2004	40 503	94,7	2 255	5,3	41 689	97,5	1 069	2,5
		1999	43 282	95,6	1 980	4,4	44 168	97,6	1 094	2,4
19	Freiberg 1	2004	39 907	96,9	1 267	3,1	40 389	98,1	785	1,9
		1999	41 799	97,2	1 225	2,8	42 409	98,6	615	1,4
20	Freiberg 2	2004	38 276	97,5	994	2,5	38 601	98,3	669	1,7
		1999	39 798	97,3	1 101	2,7	40 305	98,5	594	1,5
21	Mittweida 1	2004	32 542	94,0	2 093	6,0	33 782	97,5	853	2,5
		1999	35 777	96,8	1 169	3,2	36 281	98,2	665	1,8
22	Mittweida 2	2004	30 474	94,1	1 900	5,9	31 634	97,7	740	2,3
		1999	34 601	97,4	907	2,6	34 951	98,4	557	1,6
23	Leipziger Land 1	2004	27 948	95,7	1 257	4,3	28 611	98,0	594	2,0
		1999	31 426	97,3	865	2,7	31 698	98,2	593	1,8
24	Leipziger Land 2	2004	39 281	97,4	1 047	2,6	39 612	98,2	716	1,8
		1999	39 148	97,5	1 007	2,5	39 515	98,4	640	1,6
25	Leipzig 1	2004	36 144	98,3	626	1,7	36 254	98,6	516	1,4
		1999	33 156	98,3	584	1,7	33 377	98,9	363	1,1
26	Leipzig 2	2004	32 869	98,1	651	1,9	32 998	98,4	522	1,6
		1999	30 333	97,9	663	2,1	30 550	98,6	446	1,4
27	Leipzig 3	2004	30 105	97,9	633	2,1	30 276	98,5	462	1,5
		1999	34 038	98,1	663	1,9	34 247	98,7	454	1,3
28	Leipzig 4	2004	35 615	92,2	3 015	7,8	38 002	98,4	628	1,6
		1999	34 245	97,7	818	2,3	34 617	98,7	446	1,3
29	Leipzig 5	2004	28 824	97,8	645	2,2	29 032	98,5	437	1,5
		1999	30 599	97,8	689	2,2	30 858	98,6	430	1,4
30	Leipzig 6	2004	32 385	98,3	546	1,7	32 466	98,6	465	1,4
		1999	32 222	98,2	593	1,8	32 463	98,9	352	1,1
31	Leipzig 7	2004	30 243	94,3	1 824	5,7	31 524	98,3	543	1,7
		1999	29 543	97,8	664	2,2	29 751	98,5	456	1,5
32	Delitzsch	2004	37 638	96,6	1 308	3,4	38 215	98,1	731	1,9
		1999	40 652	98,1	787	1,9	40 878	98,6	561	1,4
33	Torgau-Oschatz	2004	37 164	95,6	1 694	4,4	37 997	97,8	861	2,2
		1999	38 899	97,7	923	2,3	39 212	98,5	610	1,5
34	Muldentale 1	2004	35 382	97,6	888	2,4	35 583	98,1	687	1,9
		1999	35 416	97,4	929	2,6	35 806	98,5	539	1,5

Noch: 8. Direkt- und Listenstimmen bei den Wahlen zum 4. Sächsischen Landtag am 19. September 2004  
und zum 3. Sächsischen Landtag am 19. September 1999 im Freistaat Sachsen nach Wahlkreisen

Wk- Nr.	Wahlkreis Land		Direktstimmen				Listenstimmen			
			gültig	%	ungültig	%	gültig	%	ungültig	%
35	Muldental 2	2004	35 094	97,7	821	2,3	35 212	98,0	703	2,0
		1999	35 723	97,7	827	2,3	35 979	98,4	571	1,6
36	Döbeln	2004	35 382	97,2	1 027	2,8	35 745	98,2	664	1,8
		1999	37 541	96,1	1 514	3,9	38 389	98,3	666	1,7
37	Riesa-Großenhain 1	2004	25 936	97,2	753	2,8	26 151	98,0	538	2,0
		1999	26 633	96,9	854	3,1	27 002	98,2	485	1,8
38	Riesa-Großenhain 2	2004	31 247	96,5	1 150	3,5	31 778	98,1	619	1,9
		1999	32 050	97,6	792	2,4	32 364	98,5	478	1,5
39	Meißen 1	2004	38 196	97,3	1 074	2,7	38 420	97,8	850	2,2
		1999	39 627	97,5	1 009	2,5	40 070	98,6	566	1,4
40	Meißen 2	2004	37 157	98,0	745	2,0	37 371	98,6	531	1,4
		1999	37 120	97,8	849	2,2	37 559	98,9	410	1,1
41	Weißeritzkreis 1	2004	29 274	96,5	1 060	3,5	29 917	98,6	417	1,4
		1999	30 344	97,5	763	2,5	30 715	98,7	392	1,3
42	Weißeritzkreis 2	2004	33 677	97,9	739	2,1	33 921	98,6	495	1,4
		1999	34 376	97,2	978	2,8	34 905	98,7	449	1,3
43	Dresden 1	2004	39 667	98,0	809	2,0	39 975	98,8	501	1,2
		1999	40 606	97,5	1 022	2,5	41 148	98,8	480	1,2
44	Dresden 2	2004	45 311	97,9	949	2,1	45 682	98,8	578	1,2
		1999	42 599	97,5	1 089	2,5	43 120	98,7	568	1,3
45	Dresden 3	2004	37 007	96,5	1 342	3,5	37 716	98,3	633	1,7
		1999	38 184	97,1	1 134	2,9	38 745	98,5	573	1,5
46	Dresden 4	2004	36 013	97,6	880	2,4	36 333	98,5	560	1,5
		1999	36 580	97,7	868	2,3	36 992	98,8	456	1,2
47	Dresden 5	2004	41 513	97,7	962	2,3	41 827	98,5	648	1,5
		1999	37 496	97,8	853	2,2	37 907	98,8	442	1,2
48	Dresden 6	2004	46 587	97,8	1 063	2,2	46 930	98,5	720	1,5
		1999	47 739	97,8	1 051	2,2	48 217	98,8	573	1,2
49	Sächsische Schweiz 1	2004	41 217	98,1	795	1,9	41 427	98,6	585	1,4
		1999	40 785	97,6	982	2,4	41 188	98,6	579	1,4
50	Sächsische Schweiz 2	2004	35 158	98,0	705	2,0	35 361	98,6	502	1,4
		1999	35 370	97,1	1 062	2,9	35 774	98,2	658	1,8
51	Bautzen 1	2004	37 388	96,3	1 449	3,7	38 050	98,0	787	2,0
		1999	40 280	96,7	1 357	3,3	40 927	98,3	710	1,7

Noch: 8. Direkt- und Listenstimmen bei den Wahlen zum 4. Sächsischen Landtag am 19. September 2004  
und zum 3. Sächsischen Landtag am 19. September 1999 im Freistaat Sachsen nach Wahlkreisen

Wk- Nr.	Wahlkreis Land		Direktstimmen				Listenstimmen			
			gültig	%	ungültig	%	gültig	%	ungültig	%
52	Bautzen 2	2004	37 907	96,0	1 579	4,0	38 701	98,0	785	2,0
		1999	39 323	97,2	1 144	2,8	39 839	98,4	628	1,6
53	Kamenz 1	2004	33 886	96,5	1 246	3,5	34 303	97,6	829	2,4
		1999	35 375	97,2	1 023	2,8	35 850	98,5	548	1,5
54	Kamenz 2	2004	37 653	96,9	1 195	3,1	38 201	98,3	647	1,7
		1999	37 955	97,4	1 011	2,6	38 434	98,6	532	1,4
55	Hoyerswerda	2004	25 385	96,4	947	3,6	25 731	97,7	601	2,3
		1999	27 764	97,5	710	2,5	28 092	98,7	382	1,3
56	Niederschlesische Oberlausitz 1	2004	22 176	97,7	525	2,3	22 214	97,9	487	2,1
		1999	24 454	97,6	600	2,4	24 654	98,4	400	1,6
57	Niederschlesische Oberlausitz 2	2004	24 725	96,1	997	3,9	25 195	98,0	527	2,0
		1999	25 338	97,2	718	2,8	25 711	98,7	345	1,3
58	Görlitz	2004	26 435	97,0	817	3,0	26 592	97,6	660	2,4
		1999	27 059	96,8	897	3,2	27 541	98,5	415	1,5
59	Löbau-Zittau 1	2004	35 030	96,2	1 390	3,8	35 611	97,8	809	2,2
		1999	37 776	96,8	1 236	3,2	38 368	98,3	644	1,7
60	Löbau-Zittau 2	2004	35 042	96,1	1 407	3,9	35 570	97,6	879	2,4
		1999	38 551	97,0	1 193	3,0	39 118	98,4	626	1,6
	<b>Sachsen</b>	2004	<b>2 052 608</b>	<b>96,9</b>	<b>66 222</b>	<b>3,1</b>	<b>2 080 079</b>	<b>98,2</b>	<b>38 751</b>	<b>1,8</b>
		1999	<b>2 140 314</b>	<b>97,5</b>	<b>55 968</b>	<b>2,5</b>	<b>2 164 072</b>	<b>98,5</b>	<b>32 210</b>	<b>1,5</b>

### 9. Gültige Direktstimmen bei der Wahl zum 4. Sächsischen Landtag am 19. September 2004 nach Parteien und anderen Wahlvorschlägen im Freistaat Sachsen sowie nach Wahlkreisen

Wk-Nr.	Wahlkreis Land		Insgesamt	Davon entfielen auf ...				
				CDU	PDS	SPD	GRÜNE	NPD
1	Plauen	absolut	31 395	10 554	9 274	2 939	1 889	2 475
		%	100	33,6	29,5	9,4	6,0	7,9
2	Vogtland 1	absolut	26 956	11 722	6 788	3 154	1 468	x
		%	100	43,5	25,2	11,7	5,4	x
3	Vogtland 2	absolut	30 691	13 972	8 920	2 712	718	x
		%	100	45,5	29,1	8,8	2,3	x
4	Vogtland 3	absolut	28 592	8 717	7 065	2 467	1 547	x
		%	100	30,5	24,7	8,6	5,4	x
5	Aue-Schwarzenberg 1	absolut	32 847	14 956	8 329	2 784	765	x
		%	100	45,5	25,4	8,5	2,3	x
6	Aue-Schwarzenberg 2	absolut	30 842	14 082	9 266	2 980	952	x
		%	100	45,7	30,0	9,7	3,1	x
7	Zwickauer Land 1	absolut	33 110	15 301	8 215	3 174	1 249	x
		%	100	46,2	24,8	9,6	3,8	x
8	Zwickauer Land 2	absolut	37 056	16 126	10 595	4 073	1 440	x
		%	100	43,5	28,6	11,0	3,9	x
9	Zwickau	absolut	35 283	13 046	10 327	4 138	1 368	2 825
		%	100	37,0	29,3	11,7	3,9	8,0
10	Chemnitzer Land 1	absolut	34 177	13 718	8 498	3 931	1 238	3 438
		%	100	40,1	24,9	11,5	3,6	10,1
11	Chemnitzer Land 2	absolut	31 013	13 188	7 061	3 936	1 022	2 828
		%	100	42,5	22,8	12,7	3,3	9,1
12	Chemnitz 1	absolut	34 476	13 045	10 343	4 930	2 125	x
		%	100	37,8	30,0	14,3	6,2	x
13	Chemnitz 2	absolut	31 110	10 738	8 879	3 927	1 869	x
		%	100	34,5	28,5	12,6	6,0	x
14	Chemnitz 3	absolut	31 788	12 286	9 921	4 369	1 842	x
		%	100	38,6	31,2	13,7	5,8	x
15	Chemnitz 4	absolut	24 045	8 471	8 842	3 058	1 017	x
		%	100	35,2	36,8	12,7	4,2	x
16	Stollberg	absolut	46 109	19 516	11 566	4 126	1 315	5 236
		%	100	42,3	25,1	8,9	2,9	11,4
17	Annaberg	absolut	43 755	23 917	7 955	2 858	985	5 973
		%	100	54,7	18,2	6,5	2,3	13,7



FDP	DSU	PBC	BüSo	DGG	Bürger- bewegung	Wahlkreis Land		Wk- Nr.
3 552 11,3	712 2,3	x x	x x	x x	x x	absolut %	Plauen	1
x x	3 033 11,3	791 2,9	x x	x x	x x	absolut %	Vogtland 1	2
1 880 6,1	2 489 8,1	x x	x x	x x	x x	absolut %	Vogtland 2	3
7 127 24,9	1 669 5,8	x x	x x	x x	x x	absolut %	Vogtland 3	4
2 507 7,6	x x	1 200 3,7	712 2,2	x x	x x	absolut %	Aue-Schwarzenberg 1	5
2 350 7,6	x x	1 212 3,9	x x	x x	x x	absolut %	Aue-Schwarzenberg 2	6
2 354 7,1	x x	976 2,9	637 1,9	x x	x x	absolut %	Zwickauer Land 1	7
2 884 7,8	x x	603 1,6	1 335 3,6	x x	x x	absolut %	Zwickauer Land 2	8
1 957 5,5	x x	512 1,5	883 2,5	x x	x x	absolut %	Zwickau	9
3 354 9,8	x x	x x	x x	x x	x x	absolut %	Chemnitzer Land 1	10
2 978 9,6	x x	x x	x x	x x	x x	absolut %	Chemnitzer Land 2	11
2 894 8,4	x x	x x	1 139 3,3	x x	x x	absolut %	Chemnitz 1	12
2 860 9,2	x x	x x	660 2,1	x x	x x	absolut %	Chemnitz 2	13
2 224 7,0	x x	385 1,2	761 2,4	x x	x x	absolut %	Chemnitz 3	14
1 738 7,2	x x	x x	919 3,8	x x	x x	absolut %	Chemnitz 4	15
2 504 5,4	x x	x x	x x	x x	x x	absolut %	Stollberg	16
2 067 4,7	x x	x x	x x	x x	x x	absolut %	Annaberg	17

Noch: 9. Gültige Direktstimmen bei der Wahl zum 4. Sächsischen Landtag am 19. September 2004 nach Parteien und anderen Wahlvorschlägen im Freistaat Sachsen sowie nach Wahlkreisen

Wk-Nr.	Wahlkreis Land		Noch: davon entfielen auf ...					
			Heine	Pohl	FP Deutsch- lands	Freie Wähler	FW Penig	Offen- sive D
1	Plauen	absolut	x	x	x	x	x	x
		%	x	x	x	x	x	x
2	Vogtland 1	absolut	x	x	x	x	x	x
		%	x	x	x	x	x	x
3	Vogtland 2	absolut	x	x	x	x	x	x
		%	x	x	x	x	x	x
4	Vogtland 3	absolut	x	x	x	x	x	x
		%	x	x	x	x	x	x
5	Aue-Schwarzenberg 1	absolut	x	x	x	x	x	x
		%	x	x	x	x	x	x
6	Aue-Schwarzenberg 2	absolut	x	x	x	x	x	x
		%	x	x	x	x	x	x
7	Zwickauer Land 1	absolut	x	x	x	x	x	654
		%	x	x	x	x	x	2,0
8	Zwickauer Land 2	absolut	x	x	x	x	x	x
		%	x	x	x	x	x	x
9	Zwickau	absolut	x	x	x	x	x	227
		%	x	x	x	x	x	0,6
10	Chemnitzer Land 1	absolut	x	x	x	x	x	x
		%	x	x	x	x	x	x
11	Chemnitzer Land 2	absolut	x	x	x	x	x	x
		%	x	x	x	x	x	x
12	Chemnitz 1	absolut	x	x	x	x	x	x
		%	x	x	x	x	x	x
13	Chemnitz 2	absolut	x	x	x	x	x	x
		%	x	x	x	x	x	x
14	Chemnitz 3	absolut	x	x	x	x	x	x
		%	x	x	x	x	x	x
15	Chemnitz 4	absolut	x	x	x	x	x	x
		%	x	x	x	x	x	x
16	Stollberg	absolut	x	x	x	1 438	x	x
		%	x	x	x	3,1	x	x
17	Annaberg	absolut	x	x	x	x	x	x
		%	x	x	x	x	x	x

Schmidt	PLB	REP	Schau- dienst	Unab- hängige	WER- NER	Wahlkreis Land		Wk- Nr.
x	x	x	x	x	x	absolut	Plauen	1
x	x	x	x	x	x	%		
x	x	x	x	x	x	absolut	Vogtland 1	2
x	x	x	x	x	x	%		
x	x	x	x	x	x	absolut	Vogtland 2	3
x	x	x	x	x	x	%		
x	x	x	x	x	x	absolut	Vogtland 3	4
x	x	x	x	x	x	%		
x	x	1 594	x	x	x	absolut	Aue-Schwarzenberg 1	5
x	x	4,9	x	x	x	%		
x	x	x	x	x	x	absolut	Aue-Schwarzenberg 2	6
x	x	x	x	x	x	%		
x	x	x	x	x	550	absolut	Zwickauer Land 1	7
x	x	x	x	x	1,7	%		
x	x	x	x	x	x	absolut	Zwickauer Land 2	8
x	x	x	x	x	x	%		
x	x	x	x	x	x	absolut	Zwickau	9
x	x	x	x	x	x	%		
x	x	x	x	x	x	absolut	Chemnitzer Land 1	10
x	x	x	x	x	x	%		
x	x	x	x	x	x	absolut	Chemnitzer Land 2	11
x	x	x	x	x	x	%		
x	x	x	x	x	x	absolut	Chemnitz 1	12
x	x	x	x	x	x	%		
x	x	2 177	x	x	x	absolut	Chemnitz 2	13
x	x	7,0	x	x	x	%		
x	x	x	x	x	x	absolut	Chemnitz 3	14
x	x	x	x	x	x	%		
x	x	x	x	x	x	absolut	Chemnitz 4	15
x	x	x	x	x	x	%		
x	x	408	x	x	x	absolut	Stollberg	16
x	x	0,9	x	x	x	%		
x	x	x	x	x	x	absolut	Annaberg	17
x	x	x	x	x	x	%		

Noch: 9. Gültige Direktstimmen bei der Wahl zum 4. Sächsischen Landtag am 19. September 2004 nach Parteien und anderen Wahlvorschlägen im Freistaat Sachsen sowie nach Wahlkreisen

Wk-Nr.	Wahlkreis Land		Insgesamt	Davon entfielen auf ...				
				CDU	PDS	SPD	GRÜNE	NPD
18	Mittleres Erzgebirge	absolut	40 503	19 829	10 195	3 934	1 324	x
		%	100	49,0	25,2	9,7	3,3	x
19	Freiberg 1	absolut	39 907	18 586	9 516	3 123	1 725	3 717
		%	100	46,6	23,8	7,8	4,3	9,3
20	Freiberg 2	absolut	38 276	16 345	8 086	5 404	1 573	3 555
		%	100	42,7	21,1	14,1	4,1	9,3
21	Mittweida 1	absolut	32 542	16 639	x	5 116	2 091	3 918
		%	100	51,1	x	15,7	6,4	12,0
22	Mittweida 2	absolut	30 474	14 453	x	4 955	1 740	3 592
		%	100	47,4	x	16,3	5,7	11,8
23	Leipziger Land 1	absolut	27 948	13 087	8 321	3 180	1 133	x
		%	100	46,8	29,8	11,4	4,1	x
24	Leipziger Land 2	absolut	39 281	15 919	9 752	6 330	2 115	2 430
		%	100	40,5	24,8	16,1	5,4	6,2
25	Leipzig 1	absolut	36 144	10 258	9 238	7 712	4 944	1 563
		%	100	28,4	25,6	21,3	13,7	4,3
26	Leipzig 2	absolut	32 869	9 900	8 441	6 007	3 441	2 063
		%	100	30,1	25,7	18,3	10,5	6,3
27	Leipzig 3	absolut	30 105	8 801	9 846	5 393	1 712	1 906
		%	100	29,2	32,7	17,9	5,7	6,3
28	Leipzig 4	absolut	35 615	11 407	x	12 081	6 050	x
		%	100	32,0	x	33,9	17,0	x
29	Leipzig 5	absolut	28 824	8 939	8 958	5 803	1 674	2 037
		%	100	31,0	31,1	20,1	5,8	7,1
30	Leipzig 6	absolut	32 385	10 231	8 761	6 091	3 195	1 825
		%	100	31,6	27,1	18,8	9,9	5,6
31	Leipzig 7	absolut	30 243	13 954	x	6 399	3 475	x
		%	100	46,1	x	21,2	11,5	x
32	Delitzsch	absolut	37 638	16 540	11 978	4 740	1 400	x
		%	100	43,9	31,8	12,6	3,7	x
33	Torgau-Oschatz	absolut	37 164	17 872	11 269	3 303	1 662	x
		%	100	48,1	30,3	8,9	4,5	x
34	Muldentale 1	absolut	35 382	14 914	8 483	4 381	1 490	3 555
		%	100	42,2	24,0	12,4	4,2	10,0

FDP	DSU	PBC	BüSo	DGG	Bürger- bewegung	Wahlkreis Land		Wk- Nr.
5 221 12,9	x x	x x	x x	x x	x x	absolut %	Mittleres Erzgebirge	18
3 240 8,1	x x	x x	x x	x x	x x	absolut %	Freiberg 1	19
2 460 6,4	x x	x x	853 2,2	x x	x x	absolut %	Freiberg 2	20
3 093 9,5	x x	x x	1 685 5,2	x x	x x	absolut %	Mittweida 1	21
3 940 12,9	x x	x x	x x	x x	x x	absolut %	Mittweida 2	22
2 227 8,0	x x	x x	x x	x x	x x	absolut %	Leipziger Land 1	23
2 735 7,0	x x	x x	x x	x x	x x	absolut %	Leipziger Land 2	24
1 917 5,3	x x	x x	x x	x x	x x	absolut %	Leipzig 1	25
1 786 5,4	x x	x x	607 1,8	x x	x x	absolut %	Leipzig 2	26
1 517 5,0	504 1,7	x x	x x	x x	x x	absolut %	Leipzig 3	27
3 183 8,9	x x	x x	x x	x x	x x	absolut %	Leipzig 4	28
1 413 4,9	x x	x x	x x	x x	x x	absolut %	Leipzig 5	29
1 755 5,4	x x	x x	x x	x x	x x	absolut %	Leipzig 6	30
2 825 9,3	1 811 6,0	x x	x x	x x	x x	absolut %	Leipzig 7	31
2 980 7,9	x x	x x	x x	x x	x x	absolut %	Delitzsch	32
3 058 8,2	x x	x x	x x	x x	x x	absolut %	Torgau-Oschatz	33
2 559 7,2	x x	x x	x x	x x	x x	absolut %	Muldental 1	34

Noch: 9. Gültige Direktstimmen bei der Wahl zum 4. Sächsischen Landtag am 19. September 2004 nach Parteien und anderen Wahlvorschlägen im Freistaat Sachsen sowie nach Wahlkreisen

Wk-Nr.	Wahlkreis Land		Noch: davon entfielen auf ...					
			Heine	Pohl	FP Deutsch-lands	Freie Wähler	FW Penig	Offen-sive D
18	Mittleres Erzgebirge	absolut	x	x	x	x	x	x
		%	x	x	x	x	x	x
19	Freiberg 1	absolut	x	x	x	x	x	x
		%	x	x	x	x	x	x
20	Freiberg 2	absolut	x	x	x	x	x	x
		%	x	x	x	x	x	x
21	Mittweida 1	absolut	x	x	x	x	x	x
		%	x	x	x	x	x	x
22	Mittweida 2	absolut	x	x	x	x	1 496	x
		%	x	x	x	x	4,9	x
23	Leipziger Land 1	absolut	x	x	x	x	x	x
		%	x	x	x	x	x	x
24	Leipziger Land 2	absolut	x	x	x	x	x	x
		%	x	x	x	x	x	x
25	Leipzig 1	absolut	x	x	x	x	x	x
		%	x	x	x	x	x	x
26	Leipzig 2	absolut	x	x	x	x	x	x
		%	x	x	x	x	x	x
27	Leipzig 3	absolut	x	x	x	x	x	x
		%	x	x	x	x	x	x
28	Leipzig 4	absolut	x	x	x	x	x	x
		%	x	x	x	x	x	x
29	Leipzig 5	absolut	x	x	x	x	x	x
		%	x	x	x	x	x	x
30	Leipzig 6	absolut	x	x	x	x	x	x
		%	x	x	x	x	x	x
31	Leipzig 7	absolut	x	x	x	x	x	x
		%	x	x	x	x	x	x
32	Delitzsch	absolut	x	x	x	x	x	x
		%	x	x	x	x	x	x
33	Torgau-Oschatz	absolut	x	x	x	x	x	x
		%	x	x	x	x	x	x
34	Muldentale 1	absolut	x	x	x	x	x	x
		%	x	x	x	x	x	x

Schmidt	PLB	REP	Schau- dienst	Unab- hängige	WER- NER	Wahlkreis Land		Wk- Nr.
x	x	x	x	x	x	absolut	Mittleres Erzgebirge	18
x	x	x	x	x	x	%		
x	x	x	x	x	x	absolut	Freiberg 1	19
x	x	x	x	x	x	%		
x	x	x	x	x	x	absolut	Freiberg 2	20
x	x	x	x	x	x	%		
x	x	x	x	x	x	absolut	Mittweida 1	21
x	x	x	x	x	x	%		
298	x	x	x	x	x	absolut	Mittweida 2	22
1,0	x	x	x	x	x	%		
x	x	x	x	x	x	absolut	Leipziger Land 1	23
x	x	x	x	x	x	%		
x	x	x	x	x	x	absolut	Leipziger Land 2	24
x	x	x	x	x	x	%		
x	512	x	x	x	x	absolut	Leipzig 1	25
x	1,4	x	x	x	x	%		
x	624	x	x	x	x	absolut	Leipzig 2	26
x	1,9	x	x	x	x	%		
x	426	x	x	x	x	absolut	Leipzig 3	27
x	1,4	x	x	x	x	%		
x	2 894	x	x	x	x	absolut	Leipzig 4	28
x	8,1	x	x	x	x	%		
x	x	x	x	x	x	absolut	Leipzig 5	29
x	x	x	x	x	x	%		
x	527	x	x	x	x	absolut	Leipzig 6	30
x	1,6	x	x	x	x	%		
x	1 779	x	x	x	x	absolut	Leipzig 7	31
x	5,9	x	x	x	x	%		
x	x	x	x	x	x	absolut	Delitzsch	32
x	x	x	x	x	x	%		
x	x	x	x	x	x	absolut	Torgau-Oschatz	33
x	x	x	x	x	x	%		
x	x	x	x	x	x	absolut	Muldental 1	34
x	x	x	x	x	x	%		

Noch: 9. Gültige Direktstimmen bei der Wahl zum 4. Sächsischen Landtag am 19. September 2004 nach Parteien und anderen Wahlvorschlägen im Freistaat Sachsen sowie nach Wahlkreisen

Wk-Nr.	Wahlkreis Land		Insgesamt	Davon entfielen auf ...				
				CDU	PDS	SPD	GRÜNE	NPD
35	Muldental 2	absolut	35 094	15 907	7 715	4 620	1 590	3 357
		%	100	45,3	22,0	13,2	4,5	9,6
36	Döbeln	absolut	35 382	13 729	9 196	3 533	1 187	3 791
		%	100	38,8	26,0	10,0	3,4	10,7
37	Riesa-Großenhain 1	absolut	25 936	10 671	6 595	2 147	1 461	2 803
		%	100	41,1	25,4	8,3	5,6	10,8
38	Riesa-Großenhain 2	absolut	31 247	13 988	8 382	2 517	1 129	x
		%	100	44,8	26,8	8,1	3,6	x
39	Meißen 1	absolut	38 196	16 354	7 872	3 861	2 535	3 839
		%	100	42,8	20,6	10,1	6,6	10,1
40	Meißen 2	absolut	37 157	15 483	7 684	4 409	2 207	2 475
		%	100	41,7	20,7	11,9	5,9	6,7
41	Weißeritzkreis 1	absolut	29 274	15 107	6 708	2 751	1 741	x
		%	100	51,6	22,9	9,4	5,9	x
42	Weißeritzkreis 2	absolut	33 677	16 811	6 767	2 364	2 038	3 377
		%	100	49,9	20,1	7,0	6,1	10,0
43	Dresden 1	absolut	39 667	14 343	10 954	4 330	3 825	2 041
		%	100	36,2	27,6	10,9	9,6	5,1
44	Dresden 2	absolut	45 311	17 558	10 475	4 290	6 238	2 074
		%	100	38,7	23,1	9,5	13,8	4,6
45	Dresden 3	absolut	37 007	12 202	10 747	4 493	5 995	x
		%	100	33,0	29,0	12,1	16,2	x
46	Dresden 4	absolut	36 013	14 147	8 963	2 824	3 425	3 062
		%	100	39,3	24,9	7,8	9,5	8,5
47	Dresden 5	absolut	41 513	15 456	9 852	3 803	4 989	2 655
		%	100	37,2	23,7	9,2	12,0	6,4
48	Dresden 6	absolut	46 587	20 799	10 430	3 772	4 175	3 151
		%	100	44,6	22,4	8,1	9,0	6,8
49	Sächsische Schweiz 1	absolut	41 217	15 992	12 954	2 195	2 112	4 870
		%	100	38,8	31,4	5,3	5,1	11,8
50	Sächsische Schweiz 2	absolut	35 158	15 647	7 268	2 228	1 535	5 680
		%	100	44,5	20,7	6,3	4,4	16,2
51	Bautzen 1	absolut	37 388	17 907	8 564	2 591	1 404	x
		%	100	47,9	22,9	6,9	3,8	x



						Wahlkreis Land		Wk- Nr.
FDP	DSU	PBC	BüSo	DGG	Bürger- bewegung			
1 905 5,4	x x	x x	x x	x x	x x	absolut %	Muldental 2	35
3 946 11,2	x x	x x	x x	x x	x x	absolut %	Döbeln	36
2 259 8,7	x x	x x	x x	x x	x x	absolut %	Riesa-Großenhain 1	37
2 683 8,6	x x	x x	x x	x x	x x	absolut %	Riesa-Großenhain 2	38
2 700 7,1	466 1,2	x x	569 1,5	x x	x x	absolut %	Meißen 1	39
2 626 7,1	1 385 3,7	x x	888 2,4	x x	x x	absolut %	Meißen 2	40
2 967 10,1	x x	x x	x x	x x	x x	absolut %	Weißeritzkreis 1	41
2 320 6,9	x x	x x	x x	x x	x x	absolut %	Weißeritzkreis 2	42
3 344 8,4	x x	x x	538 1,4	x x	292 0,7	absolut %	Dresden 1	43
3 972 8,8	x x	x x	704 1,6	x x	x x	absolut %	Dresden 2	44
2 424 6,6	x x	x x	1 146 3,1	x x	x x	absolut %	Dresden 3	45
2 816 7,8	x x	x x	776 2,2	x x	x x	absolut %	Dresden 4	46
3 938 9,5	x x	x x	820 2,0	x x	x x	absolut %	Dresden 5	47
3 472 7,5	x x	x x	788 1,7	x x	x x	absolut %	Dresden 6	48
3 094 7,5	x x	x x	x x	x x	x x	absolut %	Sächsische Schweiz 1	49
2 800 8,0	x x	x x	x x	x x	x x	absolut %	Sächsische Schweiz 2	50
3 358 9,0	2 486 6,6	x x	x x	1 078 2,9	x x	absolut %	Bautzen 1	51

Noch: 9. Gültige Direktstimmen bei der Wahl zum 4. Sächsischen Landtag am 19. September 2004 nach Parteien und anderen Wahlvorschlägen im Freistaat Sachsen sowie nach Wahlkreisen

Wk-Nr.	Wahlkreis Land		Noch: davon entfielen auf ...					
			Heine	Pohl	FP Deutsch- lands	Freie Wähler	FW Penig	Offen- sive D
35	Muldentale 2	absolut	x	x	x	x	x	x
		%	x	x	x	x	x	x
36	Döbeln	absolut	x	x	x	x	x	x
		%	x	x	x	x	x	x
37	Riesa-Großenhain 1	absolut	x	x	x	x	x	x
		%	x	x	x	x	x	x
38	Riesa-Großenhain 2	absolut	869	x	1 679	x	x	x
		%	2,8	x	5,4	x	x	x
39	Meißen 1	absolut	x	x	x	x	x	x
		%	x	x	x	x	x	x
40	Meißen 2	absolut	x	x	x	x	x	x
		%	x	x	x	x	x	x
41	Weißeritzkreis 1	absolut	x	x	x	x	x	x
		%	x	x	x	x	x	x
42	Weißeritzkreis 2	absolut	x	x	x	x	x	x
		%	x	x	x	x	x	x
43	Dresden 1	absolut	x	x	x	x	x	x
		%	x	x	x	x	x	x
44	Dresden 2	absolut	x	x	x	x	x	x
		%	x	x	x	x	x	x
45	Dresden 3	absolut	x	x	x	x	x	x
		%	x	x	x	x	x	x
46	Dresden 4	absolut	x	x	x	x	x	x
		%	x	x	x	x	x	x
47	Dresden 5	absolut	x	x	x	x	x	x
		%	x	x	x	x	x	x
48	Dresden 6	absolut	x	x	x	x	x	x
		%	x	x	x	x	x	x
49	Sächsische Schweiz 1	absolut	x	x	x	x	x	x
		%	x	x	x	x	x	x
50	Sächsische Schweiz 2	absolut	x	x	x	x	x	x
		%	x	x	x	x	x	x
51	Bautzen 1	absolut	x	x	x	x	x	x
		%	x	x	x	x	x	x

Schmidt	PLB	REP	Schau- dienst	Unab- hängige	WER- NER	Wahlkreis Land		Wk- Nr.
x	x	x	x	x	x	absolut	Muldental 2	35
x	x	x	x	x	x	%		
x	x	x	x	x	x	absolut	Döbeln	36
x	x	x	x	x	x	%		
x	x	x	x	x	x	absolut	Riesa-Großenhain 1	37
x	x	x	x	x	x	%		
x	x	x	x	x	x	absolut	Riesa-Großenhain 2	38
x	x	x	x	x	x	%		
x	x	x	x	x	x	absolut	Meißen 1	39
x	x	x	x	x	x	%		
x	x	x	x	x	x	absolut	Meißen 2	40
x	x	x	x	x	x	%		
x	x	x	x	x	x	absolut	Weißeritzkreis 1	41
x	x	x	x	x	x	%		
x	x	x	x	x	x	absolut	Weißeritzkreis 2	42
x	x	x	x	x	x	%		
x	x	x	x	x	x	absolut	Dresden 1	43
x	x	x	x	x	x	%		
x	x	x	x	x	x	absolut	Dresden 2	44
x	x	x	x	x	x	%		
x	x	x	x	x	x	absolut	Dresden 3	45
x	x	x	x	x	x	%		
x	x	x	x	x	x	absolut	Dresden 4	46
x	x	x	x	x	x	%		
x	x	x	x	x	x	absolut	Dresden 5	47
x	x	x	x	x	x	%		
x	x	x	x	x	x	absolut	Dresden 6	48
x	x	x	x	x	x	%		
x	x	x	x	x	x	absolut	Sächsische Schweiz 1	49
x	x	x	x	x	x	%		
x	x	x	x	x	x	absolut	Sächsische Schweiz 2	50
x	x	x	x	x	x	%		
x	x	x	x	x	x	absolut	Bautzen 1	51
x	x	x	x	x	x	%		

Noch: 9. Gültige Direktstimmen bei der Wahl zum 4. Sächsischen Landtag am 19. September 2004 nach Parteien und anderen Wahlvorschlägen im Freistaat Sachsen sowie nach Wahlkreisen

Wk-Nr.	Wahlkreis Land		Insgesamt	Davon entfielen auf ...				
				CDU	PDS	SPD	GRÜNE	NPD
52	Bautzen 2	absolut	37 907	18 311	10 223	2 325	1 926	x
		%	100	48,3	27,0	6,1	5,1	x
53	Kamenz 1	absolut	33 886	18 474	7 541	2 143	1 647	x
		%	100	54,5	22,3	6,3	4,9	x
54	Kamenz 2	absolut	37 653	16 909	9 613	4 098	1 482	x
		%	100	44,9	25,5	10,9	3,9	x
55	Hoyerswerda	absolut	25 385	8 615	9 198	2 881	1 013	x
		%	100	33,9	36,2	11,3	4,0	x
56	Niederschlesische Oberlausitz 1	absolut	22 176	9 459	5 929	2 987	616	2 095
		%	100	42,7	26,7	13,5	2,8	9,4
57	Niederschlesische Oberlausitz 2	absolut	24 725	10 136	7 993	1 756	1 015	x
		%	100	41,0	32,3	7,1	4,1	x
58	Görlitz	absolut	26 435	8 719	6 822	2 635	1 728	2 554
		%	100	33,0	25,8	10,0	6,5	9,7
59	Löbau-Zittau 1	absolut	35 030	14 589	10 367	2 056	1 341	x
		%	100	41,6	29,6	5,9	3,8	x
60	Löbau-Zittau 2	absolut	35 042	15 813	9 172	2 415	2 730	x
		%	100	45,1	26,2	6,9	7,8	x
	Sachsen	absolut	2 052 608	854 155	502 672	233 532	124 637	100 760
		%	100	41,6	24,5	11,4	6,1	4,9

FDP	DSU	PBC	BüSo	DGG	Bürger- bewegung	Wahlkreis Land		Wk- Nr.
3 537	x	x	x	x	x	absolut	Bautzen 2	52
9,3	x	x	x	x	x	%		
2 757	x	x	x	1 324	x	absolut	Kamenz 1	53
8,1	x	x	x	3,9	x	%		
2 931	x	x	894	1 726	x	absolut	Kamenz 2	54
7,8	x	x	2,4	4,6	x	%		
2 583	x	x	x	x	x	absolut	Hoyerswerda	55
10,2	x	x	x	x	x	%		
1 090	x	x	x	x	x	absolut	Niederschlesische	56
4,9	x	x	x	x	x	%	Oberlausitz 1	
2 494	x	x	x	x	x	absolut	Niederschlesische	57
10,1	x	x	x	x	x	%	Oberlausitz 2	
2 783	x	x	720	x	x	absolut	Görlitz	58
10,5	x	x	2,7	x	x	%		
3 691	2 986	x	x	x	x	absolut	Löbau-Zittau 1	59
10,5	8,5	x	x	x	x	%		
2 663	2 249	x	x	x	x	absolut	Löbau-Zittau 2	60
7,6	6,4	x	x	x	x	%		
<b>166 292</b>	<b>19 790</b>	<b>5 679</b>	<b>18 034</b>	<b>4 128</b>	<b>292</b>	<b>absolut</b>	<b>Sachsen</b>	
<b>8,1</b>	<b>1,0</b>	<b>0,3</b>	<b>0,9</b>	<b>0,2</b>	<b>0,0</b>	<b>%</b>		

Noch: 9. Gültige Direktstimmen bei der Wahl zum 4. Sächsischen Landtag am 19. September 2004 nach Parteien und anderen Wahlvorschlägen im Freistaat Sachsen sowie nach Wahlkreisen

Wk-Nr.	Wahlkreis Land		Noch: davon entfielen auf ...					
			Heine	Pohl	FP Deutsch- lands	Freie Wähler	FW Penig	Offen- sive D
52	Bautzen 2	absolut	x	x	x	x	x	x
		%	x	x	x	x	x	x
53	Kamenz 1	absolut	x	x	x	x	x	x
		%	x	x	x	x	x	x
54	Kamenz 2	absolut	x	x	x	x	x	x
		%	x	x	x	x	x	x
55	Hoyerswerda	absolut	x	x	1 095	x	x	x
		%	x	x	4,3	x	x	x
56	Niederschlesische Oberlausitz 1	absolut	x	x	x	x	x	x
		%	x	x	x	x	x	x
57	Niederschlesische Oberlausitz 2	absolut	x	1 331	x	x	x	x
		%	x	5,4	x	x	x	x
58	Görlitz	absolut	x	x	x	x	x	x
		%	x	x	x	x	x	x
59	Löbau-Zittau 1	absolut	x	x	x	x	x	x
		%	x	x	x	x	x	x
60	Löbau-Zittau 2	absolut	x	x	x	x	x	x
		%	x	x	x	x	x	x
Sachsen		absolut	869	1 331	2 774	1 438	1 496	881
		%	0,0	0,1	0,1	0,1	0,1	0,0

Schmidt	PLB	REP	Schau- dienst	Unab- hängige	WER- NER	Wahlkreis Land		Wk- Nr.
x	x	x	1 585	x	x	absolut	Bautzen 2	52
x	x	x	4,2	x	x	%		
x	x	x	x	x	x	absolut	Kamenz 1	53
x	x	x	x	x	x	%		
x	x	x	x	x	x	absolut	Kamenz 2	54
x	x	x	x	x	x	%		
x	x	x	x	x	x	absolut	Hoyerswerda	55
x	x	x	x	x	x	%		
x	x	x	x	x	x	absolut	Niederschlesische Oberlausitz 1	56
x	x	x	x	x	x	%		
x	x	x	x	x	x	absolut	Niederschlesische Oberlausitz 2	57
x	x	x	x	x	x	%		
x	x	x	x	474	x	absolut	Görlitz	58
x	x	x	x	1,8	x	%		
x	x	x	x	x	x	absolut	Löbau-Zittau 1	59
x	x	x	x	x	x	%		
x	x	x	x	x	x	absolut	Löbau-Zittau 2	60
x	x	x	x	x	x	%		
<b>298</b>	<b>6 762</b>	<b>4 179</b>	<b>1 585</b>	<b>474</b>	<b>550</b>	<b>absolut</b>	<b>Sachsen</b>	
<b>0,0</b>	<b>0,3</b>	<b>0,2</b>	<b>0,1</b>	<b>0,0</b>	<b>0,0</b>	<b>%</b>		

**10. Gültige Listenstimmen bei der Wahl zum 4. Sächsischen Landtag am 19. September 2004  
im Freistaat Sachsen nach Parteien und Wahlkreisen**

Wk- Nr.	Wahlkreis Land		Insgesamt	Davon entfielen auf ...				
				CDU	PDS	SPD	GRÜNE	NPD
1	Plauen	absolut	31 490	11 060	8 450	3 523	1 390	2 823
		%	100	35,1	26,8	11,2	4,4	9,0
2	Vogtland 1	absolut	27 519	11 414	5 813	2 726	992	2 968
		%	100	41,5	21,1	9,9	3,6	10,8
3	Vogtland 2	absolut	31 132	13 181	7 348	2 823	689	3 108
		%	100	42,3	23,6	9,1	2,2	10,0
4	Vogtland 3	absolut	28 957	11 516	6 936	3 155	926	2 415
		%	100	39,8	24,0	10,9	3,2	8,3
5	Aue-Schwarzenberg 1	absolut	33 109	14 674	7 690	2 752	774	3 353
		%	100	44,3	23,2	8,3	2,3	10,1
6	Aue-Schwarzenberg 2	absolut	31 533	13 882	7 632	2 417	709	3 585
		%	100	44,0	24,2	7,7	2,2	11,4
7	Zwickauer Land 1	absolut	33 594	15 123	7 639	2 890	888	3 222
		%	100	45,0	22,7	8,6	2,6	9,6
8	Zwickauer Land 2	absolut	37 564	15 390	9 653	3 948	1 103	3 424
		%	100	41,0	25,7	10,5	2,9	9,1
9	Zwickau	absolut	35 409	13 263	10 075	3 754	1 333	2 979
		%	100	37,5	28,5	10,6	3,8	8,4
10	Chemnitzer Land 1	absolut	34 424	14 277	7 957	3 532	1 129	3 399
		%	100	41,5	23,1	10,3	3,3	9,9
11	Chemnitzer Land 2	absolut	31 178	13 285	6 926	3 248	990	2 806
		%	100	42,6	22,2	10,4	3,2	9,0
12	Chemnitz 1	absolut	35 099	13 470	9 303	4 260	2 064	2 406
		%	100	38,4	26,5	12,1	5,9	6,9
13	Chemnitz 2	absolut	31 429	11 591	8 349	3 521	1 674	2 825
		%	100	36,9	26,6	11,2	5,3	9,0
14	Chemnitz 3	absolut	32 312	12 438	8 813	3 967	1 666	2 185
		%	100	38,5	27,3	12,3	5,2	6,8
15	Chemnitz 4	absolut	24 576	8 557	7 763	2 703	868	2 135
		%	100	34,8	31,6	11,0	3,5	8,7
16	Stollberg	absolut	46 255	20 348	10 307	4 147	1 198	5 639
		%	100	44,0	22,3	9,0	2,6	12,2
17	Annaberg	absolut	43 900	20 719	8 306	3 009	1 106	6 162
		%	100	47,2	18,9	6,9	2,5	14,0



FDP	DSU	PBC	GRAUE	BüSo	AUFBRUCH	DGG	Tierschutz	Wk- Nr.
2 402 7,6	490 1,6	216 0,7	261 0,8	133 0,4	139 0,4	98 0,3	505 1,6	1
1 585 5,8	794 2,9	539 2,0	143 0,5	56 0,2	92 0,3	82 0,3	315 1,1	2
1 592 5,1	768 2,5	772 2,5	146 0,5	69 0,2	118 0,4	85 0,3	433 1,4	3
2 409 8,3	533 1,8	270 0,9	185 0,6	64 0,2	123 0,4	83 0,3	342 1,2	4
1 615 4,9	117 0,4	950 2,9	206 0,6	278 0,8	153 0,5	97 0,3	450 1,4	5
1 536 4,9	138 0,4	683 2,2	189 0,6	81 0,3	150 0,5	113 0,4	418 1,3	6
1 788 5,3	134 0,4	748 2,2	172 0,5	214 0,6	125 0,4	125 0,4	526 1,6	7
1 993 5,3	149 0,4	359 1,0	301 0,8	398 1,1	146 0,4	146 0,4	554 1,5	8
1 775 5,0	239 0,7	376 1,1	288 0,8	427 1,2	146 0,4	128 0,4	626 1,8	9
2 217 6,4	88 0,3	298 0,9	400 1,2	103 0,3	167 0,5	148 0,4	709 2,1	10
2 253 7,2	83 0,3	295 0,9	420 1,3	92 0,3	134 0,4	110 0,4	536 1,7	11
1 825 5,2	94 0,3	183 0,5	414 1,2	273 0,8	206 0,6	114 0,3	487 1,4	12
1 758 5,6	126 0,4	220 0,7	309 1,0	225 0,7	152 0,5	107 0,3	572 1,8	13
1 689 5,2	88 0,3	228 0,7	366 1,1	197 0,6	157 0,5	92 0,3	426 1,3	14
1 251 5,1	79 0,3	85 0,3	282 1,1	203 0,8	142 0,6	85 0,3	423 1,7	15
2 334 5,0	138 0,3	490 1,1	294 0,6	124 0,3	235 0,5	198 0,4	803 1,7	16
2 388 5,4	101 0,2	665 1,5	268 0,6	115 0,3	233 0,5	174 0,4	654 1,5	17

Noch: 10. Gültige Listenstimmen bei der Wahl zum 4. Sächsischen Landtag am 19. September 2004  
im Freistaat Sachsen nach Parteien und Wahlkreisen

Wk- Nr.	Wahlkreis Land		Insgesamt	Davon entfielen auf ...				
				CDU	PDS	SPD	GRÜNE	NPD
18	Mittleres Erzgebirge	absolut	41 689	18 743	8 455	3 018	1 072	5 208
		%	100	45,0	20,3	7,2	2,6	12,5
19	Freiberg 1	absolut	40 389	19 010	8 897	3 096	1 183	3 848
		%	100	47,1	22,0	7,7	2,9	9,5
20	Freiberg 2	absolut	38 601	16 778	8 682	3 599	1 589	3 797
		%	100	43,5	22,5	9,3	4,1	9,8
21	Mittweida 1	absolut	33 782	15 382	7 780	3 004	916	3 223
		%	100	45,5	23,0	8,9	2,7	9,5
22	Mittweida 2	absolut	31 634	14 519	6 872	3 184	866	2 763
		%	100	45,9	21,7	10,1	2,7	8,7
23	Leipziger Land 1	absolut	28 611	11 990	7 115	3 107	782	2 896
		%	100	41,9	24,9	10,9	2,7	10,1
24	Leipziger Land 2	absolut	39 612	16 801	8 838	5 627	1 852	2 420
		%	100	42,4	22,3	14,2	4,7	6,1
25	Leipzig 1	absolut	36 254	11 371	8 605	6 742	4 698	1 549
		%	100	31,4	23,7	18,6	13,0	4,3
26	Leipzig 2	absolut	32 998	10 435	7 999	5 504	3 514	2 088
		%	100	31,6	24,2	16,7	10,6	6,3
27	Leipzig 3	absolut	30 276	9 726	9 215	4 755	1 471	2 007
		%	100	32,1	30,4	15,7	4,9	6,6
28	Leipzig 4	absolut	38 002	11 550	9 273	6 999	4 780	1 707
		%	100	30,4	24,4	18,4	12,6	4,5
29	Leipzig 5	absolut	29 032	9 566	8 152	4 790	1 697	1 986
		%	100	32,9	28,1	16,5	5,8	6,8
30	Leipzig 6	absolut	32 466	11 010	8 141	5 690	2 728	1 815
		%	100	33,9	25,1	17,5	8,4	5,6
31	Leipzig 7	absolut	31 524	13 274	7 194	4 247	1 760	1 782
		%	100	42,1	22,8	13,5	5,6	5,7
32	Delitzsch	absolut	38 215	16 550	9 672	4 268	1 126	3 319
		%	100	43,3	25,3	11,2	2,9	8,7
33	Torgau-Oschatz	absolut	37 997	15 721	9 598	3 476	1 217	4 329
		%	100	41,4	25,3	9,1	3,2	11,4
34	Muldentale 1	absolut	35 583	15 488	8 224	3 627	1 449	3 547
		%	100	43,5	23,1	10,2	4,1	10,0

FDP	DSU	PBC	GRAUE	BüSo	AUFBRUCH	DGG	Tierschutz	Wk- Nr.
3 079 7,4	156 0,4	511 1,2	238 0,6	113 0,3	195 0,5	156 0,4	745 1,8	18
2 618 6,5	91 0,2	337 0,8	223 0,6	117 0,3	227 0,6	145 0,4	597 1,5	19
2 345 6,1	91 0,2	137 0,4	228 0,6	450 1,2	181 0,5	146 0,4	578 1,5	20
1 889 5,6	86 0,3	172 0,5	262 0,8	268 0,8	151 0,4	107 0,3	542 1,6	21
1 922 6,1	77 0,2	257 0,8	233 0,7	108 0,3	157 0,5	127 0,4	549 1,7	22
1 316 4,6	234 0,8	127 0,4	181 0,6	93 0,3	140 0,5	107 0,4	523 1,8	23
2 211 5,6	166 0,4	114 0,3	389 1,0	137 0,3	181 0,5	134 0,3	742 1,9	24
1 663 4,6	80 0,2	129 0,4	359 1,0	150 0,4	158 0,4	95 0,3	655 1,8	25
1 571 4,8	112 0,3	106 0,3	390 1,2	287 0,9	174 0,5	99 0,3	719 2,2	26
1 330 4,4	213 0,7	77 0,3	403 1,3	230 0,8	183 0,6	80 0,3	586 1,9	27
1 996 5,3	110 0,3	138 0,4	390 1,0	149 0,4	199 0,5	105 0,3	606 1,6	28
1 212 4,2	105 0,4	109 0,4	392 1,4	132 0,5	172 0,6	101 0,3	618 2,1	29
1 468 4,5	94 0,3	97 0,3	412 1,3	148 0,5	169 0,5	85 0,3	609 1,9	30
1 774 5,6	267 0,8	90 0,3	278 0,9	77 0,2	133 0,4	92 0,3	556 1,8	31
1 955 5,1	107 0,3	55 0,1	255 0,7	91 0,2	160 0,4	95 0,2	562 1,5	32
2 235 5,9	239 0,6	52 0,1	228 0,6	90 0,2	150 0,4	127 0,3	535 1,4	33
1 931 5,4	72 0,2	185 0,5	224 0,6	64 0,2	149 0,4	98 0,3	525 1,5	34

Noch: 10. Gültige Listenstimmen bei der Wahl zum 4. Sächsischen Landtag am 19. September 2004  
im Freistaat Sachsen nach Parteien und Wahlkreisen

Wk- Nr.	Wahlkreis Land		Insgesamt	Davon entfielen auf ...				
				CDU	PDS	SPD	GRÜNE	NPD
35	Muldental 2	absolut	35 212	15 950	7 698	3 713	1 397	3 476
		%	100	45,3	21,9	10,5	4,0	9,9
36	Döbeln	absolut	35 745	15 319	8 666	2 991	995	3 983
		%	100	42,9	24,2	8,4	2,8	11,1
37	Riesa-Großenhain 1	absolut	26 151	10 658	6 924	2 160	966	2 952
		%	100	40,8	26,5	8,3	3,7	11,3
38	Riesa-Großenhain 2	absolut	31 778	13 249	7 144	2 275	1 052	4 431
		%	100	41,7	22,5	7,2	3,3	13,9
39	Meißen 1	absolut	38 420	17 286	8 133	3 019	1 982	3 854
		%	100	45,0	21,2	7,9	5,2	10,0
40	Meißen 2	absolut	37 371	16 868	7 400	3 224	2 592	2 595
		%	100	45,1	19,8	8,6	6,9	6,9
41	Weißeritzkreis 1	absolut	29 917	14 491	5 860	2 304	1 474	2 795
		%	100	48,4	19,6	7,7	4,9	9,3
42	Weißeritzkreis 2	absolut	33 921	16 567	6 404	2 278	1 678	3 475
		%	100	48,8	18,9	6,7	4,9	10,2
43	Dresden 1	absolut	39 975	16 002	9 265	3 824	4 315	2 135
		%	100	40,0	23,2	9,6	10,8	5,3
44	Dresden 2	absolut	45 682	18 559	9 728	4 147	5 669	2 233
		%	100	40,6	21,3	9,1	12,4	4,9
45	Dresden 3	absolut	37 716	12 765	9 927	3 856	5 623	1 750
		%	100	33,8	26,3	10,2	14,9	4,6
46	Dresden 4	absolut	36 333	14 898	8 100	2 803	2 980	3 100
		%	100	41,0	22,3	7,7	8,2	8,5
47	Dresden 5	absolut	41 827	16 836	8 828	3 601	4 793	2 640
		%	100	40,3	21,1	8,6	11,5	6,3
48	Dresden 6	absolut	46 930	20 369	9 857	3 845	4 118	3 197
		%	100	43,4	21,0	8,2	8,8	6,8
49	Sächsische Schweiz 1	absolut	41 427	17 524	10 170	2 601	1 857	4 891
		%	100	42,3	24,5	6,3	4,5	11,8
50	Sächsische Schweiz 2	absolut	35 361	15 628	7 155	1 979	1 332	5 332
		%	100	44,2	20,2	5,6	3,8	15,1
51	Bautzen 1	absolut	38 050	16 863	7 685	2 516	1 167	4 757
		%	100	44,3	20,2	6,6	3,1	12,5

FDP	DSU	PBC	GRAUE	BüSo	AUFBRUCH	DGG	Tierschutz	Wk- Nr.
1 741 4,9	74 0,2	87 0,2	209 0,6	110 0,3	126 0,4	120 0,3	511 1,5	35
2 541 7,1	68 0,2	59 0,2	226 0,6	64 0,2	167 0,5	87 0,2	579 1,6	36
1 375 5,3	48 0,2	42 0,2	256 1,0	100 0,4	149 0,6	100 0,4	421 1,6	37
1 902 6,0	223 0,7	146 0,5	309 1,0	122 0,4	217 0,7	180 0,6	528 1,7	38
2 310 6,0	238 0,6	124 0,3	343 0,9	235 0,6	190 0,5	132 0,3	574 1,5	39
2 275 6,1	530 1,4	192 0,5	413 1,1	345 0,9	181 0,5	150 0,4	606 1,6	40
1 806 6,0	79 0,3	75 0,3	253 0,8	103 0,3	143 0,5	106 0,4	428 1,4	41
2 132 6,3	86 0,3	158 0,5	289 0,9	113 0,3	166 0,5	118 0,3	457 1,3	42
2 581 6,5	97 0,2	115 0,3	534 1,3	292 0,7	179 0,4	133 0,3	503 1,3	43
3 098 6,8	98 0,2	205 0,4	663 1,5	331 0,7	212 0,5	146 0,3	593 1,3	44
1 888 5,0	86 0,2	165 0,4	551 1,5	303 0,8	166 0,4	68 0,2	568 1,5	45
2 336 6,4	150 0,4	104 0,3	492 1,4	359 1,0	208 0,6	124 0,3	679 1,9	46
2 734 6,5	106 0,3	200 0,5	573 1,4	404 1,0	226 0,5	159 0,4	727 1,7	47
3 215 6,9	121 0,3	210 0,4	634 1,4	314 0,7	193 0,4	134 0,3	723 1,5	48
2 400 5,8	70 0,2	83 0,2	426 1,0	189 0,5	248 0,6	197 0,5	771 1,9	49
2 368 6,7	74 0,2	147 0,4	263 0,7	131 0,4	192 0,5	151 0,4	609 1,7	50
2 597 6,8	478 1,3	235 0,6	292 0,8	123 0,3	238 0,6	459 1,2	640 1,7	51

Noch: 10. Gültige Listenstimmen bei der Wahl zum 4. Sächsischen Landtag am 19. September 2004  
im Freistaat Sachsen nach Parteien und Wahlkreisen

Wk- Nr.	Wahlkreis Land		Insgesamt	Davon entfielen auf ...				
				CDU	PDS	SPD	GRÜNE	NPD
52	Bautzen 2	absolut	38 701	16 393	9 038	2 464	1 566	4 582
		%	100	42,4	23,4	6,4	4,0	11,8
53	Kamenz 1	absolut	34 303	14 597	7 575	2 378	1 335	3 853
		%	100	42,6	22,1	6,9	3,9	11,2
54	Kamenz 2	absolut	38 201	15 983	8 539	3 407	1 450	4 079
		%	100	41,8	22,4	8,9	3,8	10,7
55	Hoyerswerda	absolut	25 731	8 742	8 275	2 749	747	2 361
		%	100	34,0	32,2	10,7	2,9	9,2
56	Niederschlesische Oberlausitz 1	absolut	22 214	8 463	6 264	2 491	520	2 251
		%	100	38,1	28,2	11,2	2,3	10,1
57	Niederschlesische Oberlausitz 2	absolut	25 195	9 971	6 432	1 673	832	2 880
		%	100	39,6	25,5	6,6	3,3	11,4
58	Görlitz	absolut	26 592	9 716	6 745	2 394	1 370	2 637
		%	100	36,5	25,4	9,0	5,2	9,9
59	Löbau-Zittau 1	absolut	35 611	14 794	8 437	2 040	1 290	3 946
		%	100	41,5	23,7	5,7	3,6	11,1
60	Löbau-Zittau 2	absolut	35 570	14 655	8 574	2 550	1 503	3 184
		%	100	41,2	24,1	7,2	4,2	9,0
	Sachsen	absolut	2 080 079	855 248	490 495	204 390	106 802	191 087
		%	100	41,1	23,6	9,8	5,1	9,2

FDP	DSU	PBC	GRAUE	BüSo	AUFBRUCH	DGG	Tierschutz	Wk- Nr.
2 472 6,4	212 0,5	206 0,5	311 0,8	206 0,5	326 0,8	229 0,6	696 1,8	52
2 577 7,5	99 0,3	246 0,7	274 0,8	116 0,3	192 0,6	507 1,5	554 1,6	53
2 390 6,3	194 0,5	167 0,4	335 0,9	319 0,8	204 0,5	494 1,3	640 1,7	54
1 406 5,5	133 0,5	45 0,2	324 1,3	113 0,4	272 1,1	187 0,7	377 1,5	55
1 166 5,2	70 0,3	120 0,5	188 0,8	78 0,4	170 0,8	102 0,5	331 1,5	56
1 736 6,9	105 0,4	152 0,6	234 0,9	143 0,6	409 1,6	193 0,8	435 1,7	57
1 713 6,4	111 0,4	115 0,4	334 1,3	504 1,9	298 1,1	151 0,6	504 1,9	58
2 436 6,8	685 1,9	251 0,7	367 1,0	162 0,5	290 0,8	209 0,6	704 2,0	59
2 290 6,4	431 1,2	167 0,5	537 1,5	249 0,7	329 0,9	255 0,7	846 2,4	60
<b>122 410 5,9</b>	<b>11 125 0,5</b>	<b>13 886 0,7</b>	<b>19 359 0,9</b>	<b>11 284 0,5</b>	<b>11 188 0,5</b>	<b>8 775 0,4</b>	<b>34 030 1,6</b>	

**11. Gültige Direkt- (D) und Listenstimmen (L) bei der Wahl zum 4. Sächsischen Landtag am 19. September 2004 im Freistaat Sachsen nach Parteien und anderen Wahlvorschlägen sowie nach Wahlkreisen (in Prozent)**

Wk-Nr.	Wahlkreis Land		CDU	PDS	SPD	GRÜNE	NPD	FDP
1	Plauen	D	33,6	29,5	9,4	6,0	7,9	11,3
		L	35,1	26,8	11,2	4,4	9,0	7,6
2	Vogtland 1	D	43,5	25,2	11,7	5,4	x	x
		L	41,5	21,1	9,9	3,6	10,8	5,8
3	Vogtland 2	D	45,5	29,1	8,8	2,3	x	6,1
		L	42,3	23,6	9,1	2,2	10,0	5,1
4	Vogtland 3	D	30,5	24,7	8,6	5,4	x	24,9
		L	39,8	24,0	10,9	3,2	8,3	8,3
5	Aue-Schwarzenberg 1	D	45,5	25,4	8,5	2,3	x	7,6
		L	44,3	23,2	8,3	2,3	10,1	4,9
6	Aue-Schwarzenberg 2	D	45,7	30,0	9,7	3,1	x	7,6
		L	44,0	24,2	7,7	2,2	11,4	4,9
7	Zwickauer Land 1	D	46,2	24,8	9,6	3,8	x	7,1
		L	45,0	22,7	8,6	2,6	9,6	5,3
8	Zwickauer Land 2	D	43,5	28,6	11,0	3,9	x	7,8
		L	41,0	25,7	10,5	2,9	9,1	5,3
9	Zwickau	D	37,0	29,3	11,7	3,9	8,0	5,5
		L	37,5	28,5	10,6	3,8	8,4	5,0
10	Chemnitzer Land 1	D	40,1	24,9	11,5	3,6	10,1	9,8
		L	41,5	23,1	10,3	3,3	9,9	6,4
11	Chemnitzer Land 2	D	42,5	22,8	12,7	3,3	9,1	9,6
		L	42,6	22,2	10,4	3,2	9,0	7,2
12	Chemnitz 1	D	37,8	30,0	14,3	6,2	x	8,4
		L	38,4	26,5	12,1	5,9	6,9	5,2
13	Chemnitz 2	D	34,5	28,5	12,6	6,0	x	9,2
		L	36,9	26,6	11,2	5,3	9,0	5,6
14	Chemnitz 3	D	38,6	31,2	13,7	5,8	x	7,0
		L	38,5	27,3	12,3	5,2	6,8	5,2
15	Chemnitz 4	D	35,2	36,8	12,7	4,2	x	7,2
		L	34,8	31,6	11,0	3,5	8,7	5,1
16	Stollberg	D	42,3	25,1	8,9	2,9	11,4	5,4
		L	44,0	22,3	9,0	2,6	12,2	5,0
17	Annaberg	D	54,7	18,2	6,5	2,3	13,7	4,7
		L	47,2	18,9	6,9	2,5	14,0	5,4



DSU	PBC	GRAUE	BüSo	AUF- BRUCH	DGG	Wahlkreis Land	Wk- Nr.
2,3 1,6	x 0,7	x 0,8	x 0,4	x 0,4	x 0,3	D Plauen L	1
11,3 2,9	2,9 2,0	x 0,5	x 0,2	x 0,3	x 0,3	D Vogtland 1 L	2
8,1 2,5	x 2,5	x 0,5	x 0,2	x 0,4	x 0,3	D Vogtland 2 L	3
5,8 1,8	x 0,9	x 0,6	x 0,2	x 0,4	x 0,3	D Vogtland 3 L	4
x 0,4	3,7 2,9	x 0,6	2,2 0,8	x 0,5	x 0,3	D Aue-Schwarzenberg 1 L	5
x 0,4	3,9 2,2	x 0,6	x 0,3	x 0,5	x 0,4	D Aue-Schwarzenberg 2 L	6
x 0,4	2,9 2,2	x 0,5	1,9 0,6	x 0,4	x 0,4	D Zwickauer Land 1 L	7
x 0,4	1,6 1,0	x 0,8	3,6 1,1	x 0,4	x 0,4	D Zwickauer Land 2 L	8
x 0,7	1,5 1,1	x 0,8	2,5 1,2	x 0,4	x 0,4	D Zwickau L	9
x 0,3	x 0,9	x 1,2	x 0,3	x 0,5	x 0,4	D Chemnitzer Land 1 L	10
x 0,3	x 0,9	x 1,3	x 0,3	x 0,4	x 0,4	D Chemnitzer Land 2 L	11
x 0,3	x 0,5	x 1,2	3,3 0,8	x 0,6	x 0,3	D Chemnitz 1 L	12
x 0,4	x 0,7	x 1,0	2,1 0,7	x 0,5	x 0,3	D Chemnitz 2 L	13
x 0,3	1,2 0,7	x 1,1	2,4 0,6	x 0,5	x 0,3	D Chemnitz 3 L	14
x 0,3	x 0,3	x 1,1	3,8 0,8	x 0,6	x 0,3	D Chemnitz 4 L	15
x 0,3	x 1,1	x 0,6	x 0,3	x 0,5	x 0,4	D Stollberg L	16
x 0,2	x 1,5	x 0,6	x 0,3	x 0,5	x 0,4	D Annaberg L	17

Noch: 11. Gültige Direkt- (D) und Listenstimmen (L) bei der Wahl zum 4. Sächsischen Landtag am 19. September 2004 im Freistaat Sachsen nach Parteien und anderen Wahlvorschlägen sowie nach Wahlkreisen (in Prozent)

Wk-Nr.	Wahlkreis Land		Tier-schutz	Bürger-bewegung	Heine	Pohl	FP Deutsch-lands	Freie Wähler	FW Penig
1	Plauen	D	x	x	x	x	x	x	x
		L	1,6	x	x	x	x	x	x
2	Vogtland 1	D	x	x	x	x	x	x	x
		L	1,1	x	x	x	x	x	x
3	Vogtland 2	D	x	x	x	x	x	x	x
		L	1,4	x	x	x	x	x	x
4	Vogtland 3	D	x	x	x	x	x	x	x
		L	1,2	x	x	x	x	x	x
5	Aue-Schwarzenberg 1	D	x	x	x	x	x	x	x
		L	1,4	x	x	x	x	x	x
6	Aue-Schwarzenberg 2	D	x	x	x	x	x	x	x
		L	1,3	x	x	x	x	x	x
7	Zwickauer Land 1	D	x	x	x	x	x	x	x
		L	1,6	x	x	x	x	x	x
8	Zwickauer Land 2	D	x	x	x	x	x	x	x
		L	1,5	x	x	x	x	x	x
9	Zwickau	D	x	x	x	x	x	x	x
		L	1,8	x	x	x	x	x	x
10	Chemnitzer Land 1	D	x	x	x	x	x	x	x
		L	2,1	x	x	x	x	x	x
11	Chemnitzer Land 2	D	x	x	x	x	x	x	x
		L	1,7	x	x	x	x	x	x
12	Chemnitz 1	D	x	x	x	x	x	x	x
		L	1,4	x	x	x	x	x	x
13	Chemnitz 2	D	x	x	x	x	x	x	x
		L	1,8	x	x	x	x	x	x
14	Chemnitz 3	D	x	x	x	x	x	x	x
		L	1,3	x	x	x	x	x	x
15	Chemnitz 4	D	x	x	x	x	x	x	x
		L	1,7	x	x	x	x	x	x
16	Stollberg	D	x	x	x	x	x	3,1	x
		L	1,7	x	x	x	x	x	x
17	Annaberg	D	x	x	x	x	x	x	x
		L	1,5	x	x	x	x	x	x

Offensive D	Schmidt	PLB	REP	Schauldienst	Unabhängige	WERNER	Wahlkreis Land	Wk-Nr.
x	x	x	x	x	x	x	D Plauen	1
x	x	x	x	x	x	x	L	
x	x	x	x	x	x	x	D Vogtland 1	2
x	x	x	x	x	x	x	L	
x	x	x	x	x	x	x	D Vogtland 2	3
x	x	x	x	x	x	x	L	
x	x	x	x	x	x	x	D Vogtland 3	4
x	x	x	x	x	x	x	L	
x	x	x	4,9	x	x	x	D Aue-Schwarzenberg 1	5
x	x	x	x	x	x	x	L	
x	x	x	x	x	x	x	D Aue-Schwarzenberg 2	6
x	x	x	x	x	x	x	L	
2,0	x	x	x	x	x	1,7	D Zwickauer Land 1	7
x	x	x	x	x	x	x	L	
x	x	x	x	x	x	x	D Zwickauer Land 2	8
x	x	x	x	x	x	x	L	
0,6	x	x	x	x	x	x	D Zwickau	9
x	x	x	x	x	x	x	L	
x	x	x	x	x	x	x	D Chemnitzer Land 1	10
x	x	x	x	x	x	x	L	
x	x	x	x	x	x	x	D Chemnitzer Land 2	11
x	x	x	x	x	x	x	L	
x	x	x	x	x	x	x	D Chemnitz 1	12
x	x	x	x	x	x	x	L	
x	x	x	7,0	x	x	x	D Chemnitz 2	13
x	x	x	x	x	x	x	L	
x	x	x	x	x	x	x	D Chemnitz 3	14
x	x	x	x	x	x	x	L	
x	x	x	x	x	x	x	D Chemnitz 4	15
x	x	x	x	x	x	x	L	
x	x	x	0,9	x	x	x	D Stollberg	16
x	x	x	x	x	x	x	L	
x	x	x	x	x	x	x	D Annaberg	17
x	x	x	x	x	x	x	L	

Noch: 11. Gültige Direkt- (D) und Listenstimmen (L) bei der Wahl zum 4. Sächsischen Landtag am 19. September 2004 im Freistaat Sachsen nach Parteien und anderen Wahlvorschlägen sowie nach Wahlkreisen (in Prozent)

Wk-Nr.	Wahlkreis Land		CDU	PDS	SPD	GRÜNE	NPD	FDP
18	Mittleres Erzgebirge	D	49,0	25,2	9,7	3,3	x	12,9
		L	45,0	20,3	7,2	2,6	12,5	7,4
19	Freiberg 1	D	46,6	23,8	7,8	4,3	9,3	8,1
		L	47,1	22,0	7,7	2,9	9,5	6,5
20	Freiberg 2	D	42,7	21,1	14,1	4,1	9,3	6,4
		L	43,5	22,5	9,3	4,1	9,8	6,1
21	Mittweida 1	D	51,1	x	15,7	6,4	12,0	9,5
		L	45,5	23,0	8,9	2,7	9,5	5,6
22	Mittweida 2	D	47,4	x	16,3	5,7	11,8	12,9
		L	45,9	21,7	10,1	2,7	8,7	6,1
23	Leipziger Land 1	D	46,8	29,8	11,4	4,1	x	8,0
		L	41,9	24,9	10,9	2,7	10,1	4,6
24	Leipziger Land 2	D	40,5	24,8	16,1	5,4	6,2	7,0
		L	42,4	22,3	14,2	4,7	6,1	5,6
25	Leipzig 1	D	28,4	25,6	21,3	13,7	4,3	5,3
		L	31,4	23,7	18,6	13,0	4,3	4,6
26	Leipzig 2	D	30,1	25,7	18,3	10,5	6,3	5,4
		L	31,6	24,2	16,7	10,6	6,3	4,8
27	Leipzig 3	D	29,2	32,7	17,9	5,7	6,3	5,0
		L	32,1	30,4	15,7	4,9	6,6	4,4
28	Leipzig 4	D	32,0	x	33,9	17,0	x	8,9
		L	30,4	24,4	18,4	12,6	4,5	5,3
29	Leipzig 5	D	31,0	31,1	20,1	5,8	7,1	4,9
		L	32,9	28,1	16,5	5,8	6,8	4,2
30	Leipzig 6	D	31,6	27,1	18,8	9,9	5,6	5,4
		L	33,9	25,1	17,5	8,4	5,6	4,5
31	Leipzig 7	D	46,1	x	21,2	11,5	x	9,3
		L	42,1	22,8	13,5	5,6	5,7	5,6
32	Delitzsch	D	43,9	31,8	12,6	3,7	x	7,9
		L	43,3	25,3	11,2	2,9	8,7	5,1
33	Torgau-Oschatz	D	48,1	30,3	8,9	4,5	x	8,2
		L	41,4	25,3	9,1	3,2	11,4	5,9
34	Muldentale 1	D	42,2	24,0	12,4	4,2	10,0	7,2
		L	43,5	23,1	10,2	4,1	10,0	5,4

DSU	PBC	GRAUE	BüSo	AUF- BRUCH	DGG	Wahlkreis Land	Wk- Nr.
x 0,4	x 1,2	x 0,6	x 0,3	x 0,5	x 0,4	D Mittleres Erzgebirge L	18
x 0,2	x 0,8	x 0,6	x 0,3	x 0,6	x 0,4	D Freiberg 1 L	19
x 0,2	x 0,4	x 0,6	2,2 1,2	x 0,5	x 0,4	D Freiberg 2 L	20
x 0,3	x 0,5	x 0,8	5,2 0,8	x 0,4	x 0,3	D Mittweida 1 L	21
x 0,2	x 0,8	x 0,7	x 0,3	x 0,5	x 0,4	D Mittweida 2 L	22
x 0,8	x 0,4	x 0,6	x 0,3	x 0,5	x 0,4	D Leipziger Land 1 L	23
x 0,4	x 0,3	x 1,0	x 0,3	x 0,5	x 0,3	D Leipziger Land 2 L	24
x 0,2	x 0,4	x 1,0	x 0,4	x 0,4	x 0,3	D Leipzig 1 L	25
x 0,3	x 0,3	x 1,2	1,8 0,9	x 0,5	x 0,3	D Leipzig 2 L	26
1,7 0,7	x 0,3	x 1,3	x 0,8	x 0,6	x 0,3	D Leipzig 3 L	27
x 0,3	x 0,4	x 1,0	x 0,4	x 0,5	x 0,3	D Leipzig 4 L	28
x 0,4	x 0,4	x 1,4	x 0,5	x 0,6	x 0,3	D Leipzig 5 L	29
x 0,3	x 0,3	x 1,3	x 0,5	x 0,5	x 0,3	D Leipzig 6 L	30
6,0 0,8	x 0,3	x 0,9	x 0,2	x 0,4	x 0,3	D Leipzig 7 L	31
x 0,3	x 0,1	x 0,7	x 0,2	x 0,4	x 0,2	D Delitzsch L	32
x 0,6	x 0,1	x 0,6	x 0,2	x 0,4	x 0,3	D Torgau-Oschatz L	33
x 0,2	x 0,5	x 0,6	x 0,2	x 0,4	x 0,3	D Muldental 1 L	34

Noch: 11. Gültige Direkt- (D) und Listenstimmen (L) bei der Wahl zum 4. Sächsischen Landtag am 19. September 2004 im Freistaat Sachsen nach Parteien und anderen Wahlvorschlägen sowie nach Wahlkreisen (in Prozent)

Wk-Nr.	Wahlkreis Land		Tier- schutz	Bürger- bewegung	Heine	Pohl	FP Deutsch- lands	Freie Wähler	FW Penig
18	Mittleres Erzgebirge	D	x	x	x	x	x	x	x
		L	1,8	x	x	x	x	x	x
19	Freiberg 1	D	x	x	x	x	x	x	x
		L	1,5	x	x	x	x	x	x
20	Freiberg 2	D	x	x	x	x	x	x	x
		L	1,5	x	x	x	x	x	x
21	Mittweida 1	D	x	x	x	x	x	x	x
		L	1,6	x	x	x	x	x	x
22	Mittweida 2	D	x	x	x	x	x	x	4,9
		L	1,7	x	x	x	x	x	x
23	Leipziger Land 1	D	x	x	x	x	x	x	x
		L	1,8	x	x	x	x	x	x
24	Leipziger Land 2	D	x	x	x	x	x	x	x
		L	1,9	x	x	x	x	x	x
25	Leipzig 1	D	x	x	x	x	x	x	x
		L	1,8	x	x	x	x	x	x
26	Leipzig 2	D	x	x	x	x	x	x	x
		L	2,2	x	x	x	x	x	x
27	Leipzig 3	D	x	x	x	x	x	x	x
		L	1,9	x	x	x	x	x	x
28	Leipzig 4	D	x	x	x	x	x	x	x
		L	1,6	x	x	x	x	x	x
29	Leipzig 5	D	x	x	x	x	x	x	x
		L	2,1	x	x	x	x	x	x
30	Leipzig 6	D	x	x	x	x	x	x	x
		L	1,9	x	x	x	x	x	x
31	Leipzig 7	D	x	x	x	x	x	x	x
		L	1,8	x	x	x	x	x	x
32	Delitzsch	D	x	x	x	x	x	x	x
		L	1,5	x	x	x	x	x	x
33	Torgau-Oschatz	D	x	x	x	x	x	x	x
		L	1,4	x	x	x	x	x	x
34	Muldentale 1	D	x	x	x	x	x	x	x
		L	1,5	x	x	x	x	x	x

Offensive D	Schmidt	PLB	REP	Schaudienst	Unabhängige	WERNER	Wahlkreis Land	Wk-Nr.
x	x	x	x	x	x	x	D Mittleres Erzgebirge	18
x	x	x	x	x	x	x	L	
x	x	x	x	x	x	x	D Freiberg 1	19
x	x	x	x	x	x	x	L	
x	x	x	x	x	x	x	D Freiberg 2	20
x	x	x	x	x	x	x	L	
x	x	x	x	x	x	x	D Mittweida 1	21
x	x	x	x	x	x	x	L	
x	1,0	x	x	x	x	x	D Mittweida 2	22
x	x	x	x	x	x	x	L	
x	x	x	x	x	x	x	D Leipziger Land 1	23
x	x	x	x	x	x	x	L	
x	x	x	x	x	x	x	D Leipziger Land 2	24
x	x	x	x	x	x	x	L	
x	x	1,4	x	x	x	x	D Leipzig 1	25
x	x	x	x	x	x	x	L	
x	x	1,9	x	x	x	x	D Leipzig 2	26
x	x	x	x	x	x	x	L	
x	x	1,4	x	x	x	x	D Leipzig 3	27
x	x	x	x	x	x	x	L	
x	x	8,1	x	x	x	x	D Leipzig 4	28
x	x	x	x	x	x	x	L	
x	x	x	x	x	x	x	D Leipzig 5	29
x	x	x	x	x	x	x	L	
x	x	1,6	x	x	x	x	D Leipzig 6	30
x	x	x	x	x	x	x	L	
x	x	5,9	x	x	x	x	D Leipzig 7	31
x	x	x	x	x	x	x	L	
x	x	x	x	x	x	x	D Delitzsch	32
x	x	x	x	x	x	x	L	
x	x	x	x	x	x	x	D Torgau-Oschatz	33
x	x	x	x	x	x	x	L	
x	x	x	x	x	x	x	D Muldental 1	34
x	x	x	x	x	x	x	L	

Noch: 11. Gültige Direkt- (D) und Listenstimmen (L) bei der Wahl zum 4. Sächsischen Landtag am 19. September 2004 im Freistaat Sachsen nach Parteien und anderen Wahlvorschlägen sowie nach Wahlkreisen (in Prozent)

Wk-Nr.	Wahlkreis Land		CDU	PDS	SPD	GRÜNE	NPD	FDP
35	Muldental 2	D	45,3	22,0	13,2	4,5	9,6	5,4
		L	45,3	21,9	10,5	4,0	9,9	4,9
36	Döbeln	D	38,8	26,0	10,0	3,4	10,7	11,2
		L	42,9	24,2	8,4	2,8	11,1	7,1
37	Riesa-Großenhain 1	D	41,1	25,4	8,3	5,6	10,8	8,7
		L	40,8	26,5	8,3	3,7	11,3	5,3
38	Riesa-Großenhain 2	D	44,8	26,8	8,1	3,6	x	8,6
		L	41,7	22,5	7,2	3,3	13,9	6,0
39	Meißen 1	D	42,8	20,6	10,1	6,6	10,1	7,1
		L	45,0	21,2	7,9	5,2	10,0	6,0
40	Meißen 2	D	41,7	20,7	11,9	5,9	6,7	7,1
		L	45,1	19,8	8,6	6,9	6,9	6,1
41	Weißeritzkreis 1	D	51,6	22,9	9,4	5,9	x	10,1
		L	48,4	19,6	7,7	4,9	9,3	6,0
42	Weißeritzkreis 2	D	49,9	20,1	7,0	6,1	10,0	6,9
		L	48,8	18,9	6,7	4,9	10,2	6,3
43	Dresden 1	D	36,2	27,6	10,9	9,6	5,1	8,4
		L	40,0	23,2	9,6	10,8	5,3	6,5
44	Dresden 2	D	38,7	23,1	9,5	13,8	4,6	8,8
		L	40,6	21,3	9,1	12,4	4,9	6,8
45	Dresden 3	D	33,0	29,0	12,1	16,2	x	6,6
		L	33,8	26,3	10,2	14,9	4,6	5,0
46	Dresden 4	D	39,3	24,9	7,8	9,5	8,5	7,8
		L	41,0	22,3	7,7	8,2	8,5	6,4
47	Dresden 5	D	37,2	23,7	9,2	12,0	6,4	9,5
		L	40,3	21,1	8,6	11,5	6,3	6,5
48	Dresden 6	D	44,6	22,4	8,1	9,0	6,8	7,5
		L	43,4	21,0	8,2	8,8	6,8	6,9
49	Sächsische Schweiz 1	D	38,8	31,4	5,3	5,1	11,8	7,5
		L	42,3	24,5	6,3	4,5	11,8	5,8
50	Sächsische Schweiz 2	D	44,5	20,7	6,3	4,4	16,2	8,0
		L	44,2	20,2	5,6	3,8	15,1	6,7
51	Bautzen 1	D	47,9	22,9	6,9	3,8	x	9,0
		L	44,3	20,2	6,6	3,1	12,5	6,8



DSU	PBC	GRAUE	BüSo	AUF- BRUCH	DGG	Wahlkreis Land	Wk- Nr.
x 0,2	x 0,2	x 0,6	x 0,3	x 0,4	x 0,3	D Muldental 2 L	35
x 0,2	x 0,2	x 0,6	x 0,2	x 0,5	x 0,2	D Döbeln L	36
x 0,2	x 0,2	x 1,0	x 0,4	x 0,6	x 0,4	D Riesa-Großenhain 1 L	37
x 0,7	x 0,5	x 1,0	x 0,4	x 0,7	x 0,6	D Riesa-Großenhain 2 L	38
1,2 0,6	x 0,3	x 0,9	1,5 0,6	x 0,5	x 0,3	D Meißen 1 L	39
3,7 1,4	x 0,5	x 1,1	2,4 0,9	x 0,5	x 0,4	D Meißen 2 L	40
x 0,3	x 0,3	x 0,8	x 0,3	x 0,5	x 0,4	D Weißeritzkreis 1 L	41
x 0,3	x 0,5	x 0,9	x 0,3	x 0,5	x 0,3	D Weißeritzkreis 2 L	42
x 0,2	x 0,3	x 1,3	1,4 0,7	x 0,4	x 0,3	D Dresden 1 L	43
x 0,2	x 0,4	x 1,5	1,6 0,7	x 0,5	x 0,3	D Dresden 2 L	44
x 0,2	x 0,4	x 1,5	3,1 0,8	x 0,4	x 0,2	D Dresden 3 L	45
x 0,4	x 0,3	x 1,4	2,2 1,0	x 0,6	x 0,3	D Dresden 4 L	46
x 0,3	x 0,5	x 1,4	2,0 1,0	x 0,5	x 0,4	D Dresden 5 L	47
x 0,3	x 0,4	x 1,4	1,7 0,7	x 0,4	x 0,3	D Dresden 6 L	48
x 0,2	x 0,2	x 1,0	x 0,5	x 0,6	x 0,5	D Sächsische Schweiz 1 L	49
x 0,2	x 0,4	x 0,7	x 0,4	x 0,5	x 0,4	D Sächsische Schweiz 2 L	50
6,6 1,3	x 0,6	x 0,8	x 0,3	x 0,6	2,9 1,2	D Bautzen 1 L	51

Noch: 11. Gültige Direkt- (D) und Listenstimmen (L) bei der Wahl zum 4. Sächsischen Landtag am 19. September 2004 im Freistaat Sachsen nach Parteien und anderen Wahlvorschlägen sowie nach Wahlkreisen (in Prozent)

Wk-Nr.	Wahlkreis Land		Tier- schutz	Bürger- bewegung	Heine	Pohl	FP Deutsch- lands	Freie Wähler	FW Penig
35	Muldentale 2	D	x	x	x	x	x	x	x
		L	1,5	x	x	x	x	x	x
36	Döbeln	D	x	x	x	x	x	x	x
		L	1,6	x	x	x	x	x	x
37	Riesa-Großenhain 1	D	x	x	x	x	x	x	x
		L	1,6	x	x	x	x	x	x
38	Riesa-Großenhain 2	D	x	x	2,8	x	5,4	x	x
		L	1,7	x	x	x	x	x	x
39	Meißen 1	D	x	x	x	x	x	x	x
		L	1,5	x	x	x	x	x	x
40	Meißen 2	D	x	x	x	x	x	x	x
		L	1,6	x	x	x	x	x	x
41	Weißeritzkreis 1	D	x	x	x	x	x	x	x
		L	1,4	x	x	x	x	x	x
42	Weißeritzkreis 2	D	x	x	x	x	x	x	x
		L	1,3	x	x	x	x	x	x
43	Dresden 1	D	x	0,7	x	x	x	x	x
		L	1,3	x	x	x	x	x	x
44	Dresden 2	D	x	x	x	x	x	x	x
		L	1,3	x	x	x	x	x	x
45	Dresden 3	D	x	x	x	x	x	x	x
		L	1,5	x	x	x	x	x	x
46	Dresden 4	D	x	x	x	x	x	x	x
		L	1,9	x	x	x	x	x	x
47	Dresden 5	D	x	x	x	x	x	x	x
		L	1,7	x	x	x	x	x	x
48	Dresden 6	D	x	x	x	x	x	x	x
		L	1,5	x	x	x	x	x	x
49	Sächsische Schweiz 1	D	x	x	x	x	x	x	x
		L	1,9	x	x	x	x	x	x
50	Sächsische Schweiz 2	D	x	x	x	x	x	x	x
		L	1,7	x	x	x	x	x	x
51	Bautzen 1	D	x	x	x	x	x	x	x
		L	1,7	x	x	x	x	x	x

Offensive D	Schmidt	PLB	REP	Schau- dienst	Unab- hängige	WER- NER	Wahlkreis Land	Wk- Nr.
x	x	x	x	x	x	x	D Muldentäl 2	35
x	x	x	x	x	x	x	L	
x	x	x	x	x	x	x	D Döbeln	36
x	x	x	x	x	x	x	L	
x	x	x	x	x	x	x	D Riesa-Großenhain 1	37
x	x	x	x	x	x	x	L	
x	x	x	x	x	x	x	D Riesa-Großenhain 2	38
x	x	x	x	x	x	x	L	
x	x	x	x	x	x	x	D Meißen 1	39
x	x	x	x	x	x	x	L	
x	x	x	x	x	x	x	D Meißen 2	40
x	x	x	x	x	x	x	L	
x	x	x	x	x	x	x	D Weißeritzkreis 1	41
x	x	x	x	x	x	x	L	
x	x	x	x	x	x	x	D Weißeritzkreis 2	42
x	x	x	x	x	x	x	L	
x	x	x	x	x	x	x	D Dresden 1	43
x	x	x	x	x	x	x	L	
x	x	x	x	x	x	x	D Dresden 2	44
x	x	x	x	x	x	x	L	
x	x	x	x	x	x	x	D Dresden 3	45
x	x	x	x	x	x	x	L	
x	x	x	x	x	x	x	D Dresden 4	46
x	x	x	x	x	x	x	L	
x	x	x	x	x	x	x	D Dresden 5	47
x	x	x	x	x	x	x	L	
x	x	x	x	x	x	x	D Dresden 6	48
x	x	x	x	x	x	x	L	
x	x	x	x	x	x	x	D Sächsische Schweiz 1	49
x	x	x	x	x	x	x	L	
x	x	x	x	x	x	x	D Sächsische Schweiz 2	50
x	x	x	x	x	x	x	L	
x	x	x	x	x	x	x	D Bautzen 1	51
x	x	x	x	x	x	x	L	

Noch: 11. Gültige Direkt- (D) und Listenstimmen (L) bei der Wahl zum 4. Sächsischen Landtag am 19. September 2004 im Freistaat Sachsen nach Parteien und anderen Wahlvorschlägen sowie nach Wahlkreisen (in Prozent)

Wk-Nr.	Wahlkreis Land		CDU	PDS	SPD	GRÜNE	NPD	FDP
52	Bautzen 2	D	48,3	27,0	6,1	5,1	x	9,3
		L	42,4	23,4	6,4	4,0	11,8	6,4
53	Kamenz 1	D	54,5	22,3	6,3	4,9	x	8,1
		L	42,6	22,1	6,9	3,9	11,2	7,5
54	Kamenz 2	D	44,9	25,5	10,9	3,9	x	7,8
		L	41,8	22,4	8,9	3,8	10,7	6,3
55	Hoyerswerda	D	33,9	36,2	11,3	4,0	x	10,2
		L	34,0	32,2	10,7	2,9	9,2	5,5
56	Niederschlesische Oberlausitz 1	D	42,7	26,7	13,5	2,8	9,4	4,9
		L	38,1	28,2	11,2	2,3	10,1	5,2
57	Niederschlesische Oberlausitz 2	D	41,0	32,3	7,1	4,1	x	10,1
		L	39,6	25,5	6,6	3,3	11,4	6,9
58	Görlitz	D	33,0	25,8	10,0	6,5	9,7	10,5
		L	36,5	25,4	9,0	5,2	9,9	6,4
59	Löbau-Zittau 1	D	41,6	29,6	5,9	3,8	x	10,5
		L	41,5	23,7	5,7	3,6	11,1	6,8
60	Löbau-Zittau 2	D	45,1	26,2	6,9	7,8	x	7,6
		L	41,2	24,1	7,2	4,2	9,0	6,4
	<b>Sachsen</b>	D	<b>41,6</b>	<b>24,5</b>	<b>11,4</b>	<b>6,1</b>	<b>4,9</b>	<b>8,1</b>
		L	<b>41,1</b>	<b>23,6</b>	<b>9,8</b>	<b>5,1</b>	<b>9,2</b>	<b>5,9</b>

DSU	PBC	GRAUE	BüSo	AUF- BRUCH	DGG	Wahlkreis Land	Wk- Nr.
x 0,5	x 0,5	x 0,8	x 0,5	x 0,8	x 0,6	D Bautzen 2 L	52
x 0,3	x 0,7	x 0,8	x 0,3	x 0,6	3,9 1,5	D Kamenz 1 L	53
x 0,5	x 0,4	x 0,9	2,4 0,8	x 0,5	4,6 1,3	D Kamenz 2 L	54
x 0,5	x 0,2	x 1,3	x 0,4	x 1,1	x 0,7	D Hoyerswerda L	55
x 0,3	x 0,5	x 0,8	x 0,4	x 0,8	x 0,5	D Niederschlesische Oberlausitz 1 L	56
x 0,4	x 0,6	x 0,9	x 0,6	x 1,6	x 0,8	D Niederschlesische Oberlausitz 2 L	57
x 0,4	x 0,4	x 1,3	2,7 1,9	x 1,1	x 0,6	D Görlitz L	58
8,5 1,9	x 0,7	x 1,0	x 0,5	x 0,8	x 0,6	D Löbau-Zittau 1 L	59
6,4 1,2	x 0,5	x 1,5	x 0,7	x 0,9	x 0,7	D Löbau-Zittau 2 L	60
1,0 0,5	0,3 0,7	x 0,9	0,9 0,5	x 0,5	0,2 0,4	D Sachsen L	

Noch: 11. Gültige Direkt- (D) und Listenstimmen (L) bei der Wahl zum 4. Sächsischen Landtag am 19. September 2004 im Freistaat Sachsen nach Parteien und anderen Wahlvorschlägen sowie nach Wahlkreisen (in Prozent)

Wk-Nr.	Wahlkreis Land		Tier- schutz	Bürger- bewegung	Heine	Pohl	FP Deutsch- lands	Freie Wähler	FW Penig
52	Bautzen 2	D	x	x	x	x	x	x	x
		L	1,8	x	x	x	x	x	x
53	Kamenz 1	D	x	x	x	x	x	x	x
		L	1,6	x	x	x	x	x	x
54	Kamenz 2	D	x	x	x	x	x	x	x
		L	1,7	x	x	x	x	x	x
55	Hoyerswerda	D	x	x	x	x	4,3	x	x
		L	1,5	x	x	x	x	x	x
56	Niederschlesische Oberlausitz 1	D	x	x	x	x	x	x	x
		L	1,5	x	x	x	x	x	x
57	Niederschlesische Oberlausitz 2	D	x	x	x	5,4	x	x	x
		L	1,7	x	x	x	x	x	x
58	Görlitz	D	x	x	x	x	x	x	x
		L	1,9	x	x	x	x	x	x
59	Löbau-Zittau 1	D	x	x	x	x	x	x	x
		L	2,0	x	x	x	x	x	x
60	Löbau-Zittau 2	D	x	x	x	x	x	x	x
		L	2,4	x	x	x	x	x	x
	Sachsen	D	x	0,0	0,0	0,1	0,1	0,1	0,1
		L	1,6	x	x	x	x	x	x

Offensive D	Schmidt	PLB	REP	Schau- dienst	Unab- hängige	WER- NER	Wahlkreis Land	Wk- Nr.
x	x	x	x	4,2	x	x	D Bautzen 2	52
x	x	x	x	x	x	x	L	
x	x	x	x	x	x	x	D Kamenz 1	53
x	x	x	x	x	x	x	L	
x	x	x	x	x	x	x	D Kamenz 2	54
x	x	x	x	x	x	x	L	
x	x	x	x	x	x	x	D Hoyerswerda	55
x	x	x	x	x	x	x	L	
x	x	x	x	x	x	x	D Niederschlesische Oberlausitz 1	56
x	x	x	x	x	x	x	L	
x	x	x	x	x	x	x	D Niederschlesische Oberlausitz 2	57
x	x	x	x	x	x	x	L	
x	x	x	x	x	1,8	x	D Görlitz	58
x	x	x	x	x	x	x	L	
x	x	x	x	x	x	x	D Löbau-Zittau 1	59
x	x	x	x	x	x	x	L	
x	x	x	x	x	x	x	D Löbau-Zittau 2	60
x	x	x	x	x	x	x	L	
0,0	0,0	0,3	0,2	0,1	0,0	0,0	D Sachsen	
x	x	x	x	x	x	x	L	

**12. Gültige Listenstimmen bei den Wahlen zum 4. Sächsischen Landtag am 19. September 2004  
und zum 3. Sächsischen Landtag am 19. September 1999 im Freistaat Sachsen nach  
Parteien und Wahlkreisen (in Prozent)**

Wk- Nr.	Wahlkreis Land		CDU	PDS	SPD	GRÜNE	NPD	FDP
1	Plauen	2004	35,1	26,8	11,2	4,4	9,0	7,6
		1999	51,1	23,2	14,2	2,5	0,6	1,3
		Veränderung in %-Punkten	-16,0	3,6	-3,0	1,9	8,4	6,3
2	Vogtland 1	2004	41,5	21,1	9,9	3,6	10,8	5,8
		1999	58,7	18,0	12,3	1,5	0,5	1,2
		Veränderung in %-Punkten	-17,2	3,1	-2,4	2,1	10,3	4,6
3	Vogtland 2	2004	42,3	23,6	9,1	2,2	10,0	5,1
		1999	59,2	20,4	11,6	1,0	0,4	0,8
		Veränderung in %-Punkten	-16,9	3,2	-2,5	1,2	9,6	4,3
4	Vogtland 3	2004	39,8	24,0	10,9	3,2	8,3	8,3
		1999	58,9	20,2	12,4	1,6	0,4	1,1
		Veränderung in %-Punkten	-19,1	3,8	-1,5	1,6	7,9	7,2
5	Aue-Schwarzenberg 1	2004	44,3	23,2	8,3	2,3	10,1	4,9
		1999	59,1	21,1	10,2	1,3	0,6	0,8
		Veränderung in %-Punkten	-14,8	2,1	-1,9	1,0	9,5	4,1
6	Aue-Schwarzenberg 2	2004	44,0	24,2	7,7	2,2	11,4	4,9
		1999	59,8	21,1	9,7	1,3	1,1	0,9
		Veränderung in %-Punkten	-15,8	3,1	-2,0	0,9	10,3	4,0
7	Zwickauer Land 1	2004	45,0	22,7	8,6	2,6	9,6	5,3
		1999	62,2	19,5	9,9	1,4	0,9	1,0
		Veränderung in %-Punkten	-17,2	3,2	-1,3	1,2	8,7	4,3
8	Zwickauer Land 2	2004	41,0	25,7	10,5	2,9	9,1	5,3
		1999	57,4	22,2	11,9	1,7	0,7	1,1
		Veränderung in %-Punkten	-16,4	3,5	-1,4	1,2	8,4	4,2
9	Zwickau	2004	37,5	28,5	10,6	3,8	8,4	5,0
		1999	53,3	25,6	11,8	2,0	0,9	0,9
		Veränderung in %-Punkten	-15,8	2,9	-1,2	1,8	7,5	4,1
10	Chemnitzer Land 1	2004	41,5	23,1	10,3	3,3	9,9	6,4
		1999	55,7	21,1	13,3	2,1	1,0	1,1
		Veränderung in %-Punkten	-14,2	2,0	-3,0	1,2	8,9	5,3
11	Chemnitzer Land 2	2004	42,6	22,2	10,4	3,2	9,0	7,2
		1999	55,4	20,1	13,7	2,0	1,2	1,4
		Veränderung in %-Punkten	-12,8	2,1	-3,3	1,2	7,8	5,8
12	Chemnitz 1	2004	38,4	26,5	12,1	5,9	6,9	5,2
		1999	49,7	26,6	13,4	2,9	0,7	1,1
		Veränderung in %-Punkten	-11,3	-0,1	-1,3	3,0	6,2	4,1
13	Chemnitz 2	2004	36,9	26,6	11,2	5,3	9,0	5,6
		1999	50,1	26,3	12,0	3,0	1,1	1,0
		Veränderung in %-Punkten	-13,2	0,3	-0,8	2,3	7,9	4,6



DSU	PBC	GRAUE	BüSo	AUFBRUCH	DGG	Tierschutz	Sonstige	Wk-Nr.
1,6	0,7	0,8	0,4	0,4	0,3	1,6	x	1
0,6	0,4	0,2	0,1	x	x	x	5,8	
1,0	0,3	0,6	0,3	0,4	0,3	1,6	-5,8	
2,9	2,0	0,5	0,2	0,3	0,3	1,1	x	2
1,7	0,8	0,2	0,1	x	x	x	5,0	
1,2	1,2	0,3	0,1	0,3	0,3	1,1	-5,0	
2,5	2,5	0,5	0,2	0,4	0,3	1,4	x	3
0,9	1,0	0,2	0,0	x	x	x	4,5	
1,6	1,5	0,3	0,2	0,4	0,3	1,4	-4,5	
1,8	0,9	0,6	0,2	0,4	0,3	1,2	x	4
0,6	0,6	0,2	0,0	x	x	x	4,0	
1,2	0,3	0,4	0,2	0,4	0,3	1,2	-4,0	
0,4	2,9	0,6	0,8	0,5	0,3	1,4	x	5
0,5	1,0	0,2	0,1	x	x	x	5,0	
-0,1	1,9	0,4	0,7	0,5	0,3	1,4	-5,0	
0,4	2,2	0,6	0,3	0,5	0,4	1,3	x	6
0,6	0,7	0,2	0,1	x	x	x	4,5	
-0,2	1,5	0,4	0,2	0,5	0,4	1,3	-4,5	
0,4	2,2	0,5	0,6	0,4	0,4	1,6	x	7
0,3	1,0	0,1	0,1	x	x	x	3,6	
0,1	1,2	0,4	0,5	0,4	0,4	1,6	-3,6	
0,4	1,0	0,8	1,1	0,4	0,4	1,5	x	8
0,2	0,4	0,2	0,1	x	x	x	4,0	
0,2	0,6	0,6	1,0	0,4	0,4	1,5	-4,0	
0,7	1,1	0,8	1,2	0,4	0,4	1,8	x	9
0,4	0,6	0,2	0,1	x	x	x	4,2	
0,3	0,5	0,6	1,1	0,4	0,4	1,8	-4,2	
0,3	0,9	1,2	0,3	0,5	0,4	2,1	x	10
0,4	0,5	0,4	0,1	x	x	x	4,3	
-0,1	0,4	0,8	0,2	0,5	0,4	2,1	-4,3	
0,3	0,9	1,3	0,3	0,4	0,4	1,7	x	11
0,6	0,9	0,3	0,1	x	x	x	4,4	
-0,3	0,0	1,0	0,2	0,4	0,4	1,7	-4,4	
0,3	0,5	1,2	0,8	0,6	0,3	1,4	x	12
0,4	0,4	0,4	0,1	x	x	x	4,4	
-0,1	0,1	0,8	0,7	0,6	0,3	1,4	-4,4	
0,4	0,7	1,0	0,7	0,5	0,3	1,8	x	13
0,2	0,4	0,4	0,1	x	x	x	5,2	
0,2	0,3	0,6	0,6	0,5	0,3	1,8	-5,2	

Noch: 12. Gültige Listenstimmen bei den Wahlen zum 4. Sächsischen Landtag am 19. September 2004  
und zum 3. Sächsischen Landtag am 19. September 1999 im Freistaat Sachsen nach  
Parteien und Wahlkreisen (in Prozent)

Wk- Nr.	Wahlkreis Land		CDU	PDS	SPD	GRÜNE	NPD	FDP
14	Chemnitz 3	2004	38,5	27,3	12,3	5,2	6,8	5,2
		1999	50,0	27,9	12,5	2,7	0,6	0,8
		Veränderung in %-Punkten	-11,5	-0,6	-0,2	2,5	6,2	4,4
15	Chemnitz 4	2004	34,8	31,6	11,0	3,5	8,7	5,1
		1999	48,4	29,2	12,5	2,0	1,0	0,8
		Veränderung in %-Punkten	-13,6	2,4	-1,5	1,5	7,7	4,3
16	Stollberg	2004	44,0	22,3	9,0	2,6	12,2	5,0
		1999	59,2	20,6	11,6	1,4	1,7	0,7
		Veränderung in %-Punkten	-15,2	1,7	-2,6	1,2	10,5	4,3
17	Annaberg	2004	47,2	18,9	6,9	2,5	14,0	5,4
		1999	64,1	17,2	8,7	1,4	2,1	1,0
		Veränderung in %-Punkten	-16,9	1,7	-1,8	1,1	11,9	4,4
18	Mittleres Erzgebirge	2004	45,0	20,3	7,2	2,6	12,5	7,4
		1999	62,6	18,8	9,2	1,7	1,1	1,3
		Veränderung in %-Punkten	-17,6	1,5	-2,0	0,9	11,4	6,1
19	Freiberg 1	2004	47,1	22,0	7,7	2,9	9,5	6,5
		1999	61,2	19,6	9,2	1,8	0,9	1,4
		Veränderung in %-Punkten	-14,1	2,4	-1,5	1,1	8,6	5,1
20	Freiberg 2	2004	43,5	22,5	9,3	4,1	9,8	6,1
		1999	57,7	21,0	10,2	2,4	1,8	1,4
		Veränderung in %-Punkten	-14,2	1,5	-0,9	1,7	8,0	4,7
21	Mittweida 1	2004	45,5	23,0	8,9	2,7	9,5	5,6
		1999	58,4	20,9	10,7	1,5	1,9	1,1
		Veränderung in %-Punkten	-12,9	2,1	-1,8	1,2	7,6	4,5
22	Mittweida 2	2004	45,9	21,7	10,1	2,7	8,7	6,1
		1999	59,0	19,1	12,5	1,5	1,6	1,2
		Veränderung in %-Punkten	-13,1	2,6	-2,4	1,2	7,1	4,9
23	Leipziger Land 1	2004	41,9	24,9	10,9	2,7	10,1	4,6
		1999	56,8	22,5	13,0	1,4	1,1	0,7
		Veränderung in %-Punkten	-14,9	2,4	-2,1	1,3	9,0	3,9
24	Leipziger Land 2	2004	42,4	22,3	14,2	4,7	6,1	5,6
		1999	56,2	20,5	15,0	2,4	0,6	1,0
		Veränderung in %-Punkten	-13,8	1,8	-0,8	2,3	5,5	4,6
25	Leipzig 1	2004	31,4	23,7	18,6	13,0	4,3	4,6
		1999	47,5	24,8	15,6	6,2	1,0	1,2
		Veränderung in %-Punkten	-16,1	-1,1	3,0	6,8	3,3	3,4
26	Leipzig 2	2004	31,6	24,2	16,7	10,6	6,3	4,8
		1999	47,4	24,7	15,5	5,7	1,4	0,9
		Veränderung in %-Punkten	-15,8	-0,5	1,2	4,9	4,9	3,9

DSU	PBC	GRAUE	BüSo	AUFBRUCH	DGG	Tierschutz	Sonstige	Wk-Nr.
0,3	0,7	1,1	0,6	0,5	0,3	1,3	x	14
0,2	0,4	0,3	0,1	x	x	x	4,7	
0,1	0,3	0,8	0,5	0,5	0,3	1,3	-4,7	
0,3	0,3	1,1	0,8	0,6	0,3	1,7	x	15
0,3	0,1	0,4	0,1	x	x	x	5,1	
0,0	0,2	0,7	0,7	0,6	0,3	1,7	-5,1	
0,3	1,1	0,6	0,3	0,5	0,4	1,7	x	16
0,2	0,5	0,2	0,1	x	x	x	3,8	
0,1	0,6	0,4	0,2	0,5	0,4	1,7	-3,8	
0,2	1,5	0,6	0,3	0,5	0,4	1,5	x	17
0,2	0,6	0,2	0,1	x	x	x	4,3	
0,0	0,9	0,4	0,2	0,5	0,4	1,5	-4,3	
0,4	1,2	0,6	0,3	0,5	0,4	1,8	x	18
0,3	0,6	0,2	0,1	x	x	x	4,2	
0,1	0,6	0,4	0,2	0,5	0,4	1,8	-4,2	
0,2	0,8	0,6	0,3	0,6	0,4	1,5	x	19
0,2	0,5	0,2	0,1	x	x	x	4,9	
0,0	0,3	0,4	0,2	0,6	0,4	1,5	-4,9	
0,2	0,4	0,6	1,2	0,5	0,4	1,5	x	20
0,3	0,2	0,3	0,2	x	x	x	4,4	
-0,1	0,2	0,3	1,0	0,5	0,4	1,5	-4,4	
0,3	0,5	0,8	0,8	0,4	0,3	1,6	x	21
0,3	0,2	0,3	0,1	x	x	x	4,8	
0,0	0,3	0,5	0,7	0,4	0,3	1,6	-4,8	
0,2	0,8	0,7	0,3	0,5	0,4	1,7	x	22
0,4	0,5	0,2	0,1	x	x	x	4,0	
-0,2	0,3	0,5	0,2	0,5	0,4	1,7	-4,0	
0,8	0,4	0,6	0,3	0,5	0,4	1,8	x	23
1,0	0,1	0,2	0,2	x	x	x	3,0	
-0,2	0,3	0,4	0,1	0,5	0,4	1,8	-3,0	
0,4	0,3	1,0	0,3	0,5	0,3	1,9	x	24
0,7	0,1	0,3	0,2	x	x	x	3,0	
-0,3	0,2	0,7	0,1	0,5	0,3	1,9	-3,0	
0,2	0,4	1,0	0,4	0,4	0,3	1,8	x	25
0,4	0,2	0,3	0,1	x	x	x	2,7	
-0,2	0,2	0,7	0,3	0,4	0,3	1,8	-2,7	
0,3	0,3	1,2	0,9	0,5	0,3	2,2	x	26
0,2	0,2	0,4	0,1	x	x	x	3,5	
0,1	0,1	0,8	0,8	0,5	0,3	2,2	-3,5	

Noch: 12. Gültige Listenstimmen bei den Wahlen zum 4. Sächsischen Landtag am 19. September 2004  
und zum 3. Sächsischen Landtag am 19. September 1999 im Freistaat Sachsen nach  
Parteien und Wahlkreisen (in Prozent)

Wk- Nr.	Wahlkreis Land		CDU	PDS	SPD	GRÜNE	NPD	FDP
27	Leipzig 3	2004	32,1	30,4	15,7	4,9	6,6	4,4
		1999	46,9	28,8	15,0	2,6	1,4	0,8
		Veränderung in %-Punkten	-14,8	1,6	0,7	2,3	5,2	3,6
28	Leipzig 4	2004	30,4	24,4	18,4	12,6	4,5	5,3
		1999	45,5	26,3	16,0	6,2	0,8	1,2
		Veränderung in %-Punkten	-15,1	-1,9	2,4	6,4	3,7	4,1
29	Leipzig 5	2004	32,9	28,1	16,5	5,8	6,8	4,2
		1999	48,2	26,8	15,4	3,2	1,4	0,8
		Veränderung in %-Punkten	-15,3	1,3	1,1	2,6	5,4	3,4
30	Leipzig 6	2004	33,9	25,1	17,5	8,4	5,6	4,5
		1999	47,8	25,8	15,5	4,5	0,9	1,0
		Veränderung in %-Punkten	-13,9	-0,7	2,0	3,9	4,7	3,5
31	Leipzig 7	2004	42,1	22,8	13,5	5,6	5,7	5,6
		1999	55,7	21,2	14,0	2,7	0,9	1,4
		Veränderung in %-Punkten	-13,6	1,6	-0,5	2,9	4,8	4,2
32	Delitzsch	2004	43,3	25,3	11,2	2,9	8,7	5,1
		1999	56,0	22,8	12,8	1,5	2,2	1,2
		Veränderung in %-Punkten	-12,7	2,5	-1,6	1,4	6,5	3,9
33	Torgau-Oschatz	2004	41,4	25,3	9,1	3,2	11,4	5,9
		1999	55,9	22,8	11,7	1,8	1,4	1,3
		Veränderung in %-Punkten	-14,5	2,5	-2,6	1,4	10,0	4,6
34	Muldental 1	2004	43,5	23,1	10,2	4,1	10,0	5,4
		1999	57,7	20,6	12,2	2,3	2,4	1,0
		Veränderung in %-Punkten	-14,2	2,5	-2,0	1,8	7,6	4,4
35	Muldental 2	2004	45,3	21,9	10,5	4,0	9,9	4,9
		1999	60,6	19,4	11,4	1,9	2,0	1,7
		Veränderung in %-Punkten	-15,3	2,5	-0,9	2,1	7,9	3,2
36	Döbeln	2004	42,9	24,2	8,4	2,8	11,1	7,1
		1999	60,2	22,0	9,6	1,4	1,4	1,5
		Veränderung in %-Punkten	-17,3	2,2	-1,2	1,4	9,7	5,6
37	Riesa-Großenhain 1	2004	40,8	26,5	8,3	3,7	11,3	5,3
		1999	56,6	23,8	10,1	2,1	2,9	0,8
		Veränderung in %-Punkten	-15,8	2,7	-1,8	1,6	8,4	4,5
38	Riesa-Großenhain 2	2004	41,7	22,5	7,2	3,3	13,9	6,0
		1999	59,1	21,6	9,0	1,5	2,4	0,9
		Veränderung in %-Punkten	-17,4	0,9	-1,8	1,8	11,5	5,1
39	Meißen 1	2004	45,0	21,2	7,9	5,2	10,0	6,0
		1999	61,3	19,7	8,4	2,7	2,1	1,3
		Veränderung in %-Punkten	-16,3	1,5	-0,5	2,5	7,9	4,7

DSU	PBC	GRAUE	BüSo	AUFBRUCH	DGG	Tierschutz	Sonstige	Wk-Nr.
0,7	0,3	1,3	0,8	0,6	0,3	1,9	x	27
0,4	0,1	0,4	0,1	x	x	x	3,5	
0,3	0,2	0,9	0,7	0,6	0,3	1,9	-3,5	
0,3	0,4	1,0	0,4	0,5	0,3	1,6	x	28
0,3	0,2	0,4	0,1	x	x	x	3,1	
0,0	0,2	0,6	0,3	0,5	0,3	1,6	-3,1	
0,4	0,4	1,4	0,5	0,6	0,3	2,1	x	29
0,2	0,1	0,5	0,1	x	x	x	3,2	
0,2	0,3	0,9	0,4	0,6	0,3	2,1	-3,2	
0,3	0,3	1,3	0,5	0,5	0,3	1,9	x	30
0,3	0,1	0,4	0,1	x	x	x	3,5	
0,0	0,2	0,9	0,4	0,5	0,3	1,9	-3,5	
0,8	0,3	0,9	0,2	0,4	0,3	1,8	x	31
0,5	0,2	0,2	0,1	x	x	x	3,0	
0,3	0,1	0,7	0,1	0,4	0,3	1,8	-3,0	
0,3	0,1	0,7	0,2	0,4	0,2	1,5	x	32
0,2	0,1	0,3	0,1	x	x	x	2,8	
0,1	0,0	0,4	0,1	0,4	0,2	1,5	-2,8	
0,6	0,1	0,6	0,2	0,4	0,3	1,4	x	33
0,8	0,1	0,1	0,1	x	x	x	4,1	
-0,2	0,0	0,5	0,1	0,4	0,3	1,4	-4,1	
0,2	0,5	0,6	0,2	0,4	0,3	1,5	x	34
0,2	0,3	0,2	0,1	x	x	x	3,1	
0,0	0,2	0,4	0,1	0,4	0,3	1,5	-3,1	
0,2	0,2	0,6	0,3	0,4	0,3	1,5	x	35
0,4	0,1	0,2	0,1	x	x	x	2,3	
-0,2	0,1	0,4	0,2	0,4	0,3	1,5	-2,3	
0,2	0,2	0,6	0,2	0,5	0,2	1,6	x	36
0,3	0,1	0,2	0,1	x	x	x	3,4	
-0,1	0,1	0,4	0,1	0,5	0,2	1,6	-3,4	
0,2	0,2	1,0	0,4	0,6	0,4	1,6	x	37
0,2	0,1	0,3	0,1	x	x	x	3,0	
0,0	0,1	0,7	0,3	0,6	0,4	1,6	-3,0	
0,7	0,5	1,0	0,4	0,7	0,6	1,7	x	38
0,8	0,2	0,2	0,1	x	x	x	4,1	
-0,1	0,3	0,8	0,3	0,7	0,6	1,7	-4,1	
0,6	0,3	0,9	0,6	0,5	0,3	1,5	x	39
0,5	0,1	0,4	0,1	x	x	x	3,5	
0,1	0,2	0,5	0,5	0,5	0,3	1,5	-3,5	

Noch: 12. Gültige Listenstimmen bei den Wahlen zum 4. Sächsischen Landtag am 19. September 2004  
und zum 3. Sächsischen Landtag am 19. September 1999 im Freistaat Sachsen nach  
Parteien und Wahlkreisen (in Prozent)

Wk- Nr.	Wahlkreis Land		CDU	PDS	SPD	GRÜNE	NPD	FDP
40	Meißen 2	2004	45,1	19,8	8,6	6,9	6,9	6,1
		1999	61,7	19,2	8,3	3,5	1,5	1,2
		Veränderung in %-Punkten	-16,6	0,6	0,3	3,4	5,4	4,9
41	Weißeritzkreis 1	2004	48,4	19,6	7,7	4,9	9,3	6,0
		1999	63,4	19,7	7,2	2,3	0,9	0,8
		Veränderung in %-Punkten	-15,0	-0,1	0,5	2,6	8,4	5,2
42	Weißeritzkreis 2	2004	48,8	18,9	6,7	4,9	10,2	6,3
		1999	66,6	16,8	6,5	2,0	1,5	1,0
		Veränderung in %-Punkten	-17,8	2,1	0,2	2,9	8,7	5,3
43	Dresden 1	2004	40,0	23,2	9,6	10,8	5,3	6,5
		1999	54,4	24,9	8,6	5,5	1,0	1,0
		Veränderung in %-Punkten	-14,4	-1,7	1,0	5,3	4,3	5,5
44	Dresden 2	2004	40,6	21,3	9,1	12,4	4,9	6,8
		1999	55,3	23,7	8,7	6,2	0,9	1,0
		Veränderung in %-Punkten	-14,7	-2,4	0,4	6,2	4,0	5,8
45	Dresden 3	2004	33,8	26,3	10,2	14,9	4,6	5,0
		1999	48,7	30,4	9,2	6,2	0,8	0,8
		Veränderung in %-Punkten	-14,9	-4,1	1,0	8,7	3,8	4,2
46	Dresden 4	2004	41,0	22,3	7,7	8,2	8,5	6,4
		1999	58,5	22,6	7,6	4,3	1,6	0,8
		Veränderung in %-Punkten	-17,5	-0,3	0,1	3,9	6,9	5,6
47	Dresden 5	2004	40,3	21,1	8,6	11,5	6,3	6,5
		1999	58,1	21,9	8,0	5,4	1,2	0,9
		Veränderung in %-Punkten	-17,8	-0,8	0,6	6,1	5,1	5,6
48	Dresden 6	2004	43,4	21,0	8,2	8,8	6,8	6,9
		1999	58,4	22,1	8,1	4,8	0,9	0,9
		Veränderung in %-Punkten	-15,0	-1,1	0,1	4,0	5,9	6,0
49	Sächsische Schweiz 1	2004	42,3	24,5	6,3	4,5	11,8	5,8
		1999	60,6	22,5	7,1	2,2	3,0	0,8
		Veränderung in %-Punkten	-18,3	2,0	-0,8	2,3	8,8	5,0
50	Sächsische Schweiz 2	2004	44,2	20,2	5,6	3,8	15,1	6,7
		1999	64,0	18,2	6,9	1,9	4,0	1,1
		Veränderung in %-Punkten	-19,8	2,0	-1,3	1,9	11,1	5,6
51	Bautzen 1	2004	44,3	20,2	6,6	3,1	12,5	6,8
		1999	63,9	17,9	7,9	1,4	1,1	1,4
		Veränderung in %-Punkten	-19,6	2,3	-1,3	1,7	11,4	5,4
52	Bautzen 2	2004	42,4	23,4	6,4	4,0	11,8	6,4
		1999	60,2	21,6	7,7	2,2	1,1	1,3
		Veränderung in %-Punkten	-17,8	1,8	-1,3	1,8	10,7	5,1

DSU	PBC	GRAUE	BüSo	AUFBRUCH	DGG	Tierschutz	Sonstige	Wk-Nr.
1,4	0,5	1,1	0,9	0,5	0,4	1,6	x	40
0,6	0,2	0,3	0,2	x	x	x	3,2	
0,8	0,3	0,8	0,7	0,5	0,4	1,6	-3,2	
0,3	0,3	0,8	0,3	0,5	0,4	1,4	x	41
0,3	0,1	0,3	0,2	x	x	x	4,9	
0,0	0,2	0,5	0,1	0,5	0,4	1,4	-4,9	
0,3	0,5	0,9	0,3	0,5	0,3	1,3	x	42
0,4	0,3	0,2	0,1	x	x	x	4,6	
-0,1	0,2	0,7	0,2	0,5	0,3	1,3	-4,6	
0,2	0,3	1,3	0,7	0,4	0,3	1,3	x	43
0,3	0,2	0,6	0,2	x	x	x	3,4	
-0,1	0,1	0,7	0,5	0,4	0,3	1,3	-3,4	
0,2	0,4	1,5	0,7	0,5	0,3	1,3	x	44
0,3	0,2	0,6	0,2	x	x	x	3,1	
-0,1	0,2	0,9	0,5	0,5	0,3	1,3	-3,1	
0,2	0,4	1,5	0,8	0,4	0,2	1,5	x	45
0,3	0,2	0,5	0,1	x	x	x	2,8	
-0,1	0,2	1,0	0,7	0,4	0,2	1,5	-2,8	
0,4	0,3	1,4	1,0	0,6	0,3	1,9	x	46
0,4	0,1	0,4	0,2	x	x	x	3,5	
0,0	0,2	1,0	0,8	0,6	0,3	1,9	-3,5	
0,3	0,5	1,4	1,0	0,5	0,4	1,7	x	47
0,5	0,1	0,5	0,1	x	x	x	3,2	
-0,2	0,4	0,9	0,9	0,5	0,4	1,7	-3,2	
0,3	0,4	1,4	0,7	0,4	0,3	1,5	x	48
0,3	0,2	0,6	0,2	x	x	x	3,5	
0,0	0,2	0,8	0,5	0,4	0,3	1,5	-3,5	
0,2	0,2	1,0	0,5	0,6	0,5	1,9	x	49
0,2	0,1	0,4	0,1	x	x	x	3,1	
0,0	0,1	0,6	0,4	0,6	0,5	1,9	-3,1	
0,2	0,4	0,7	0,4	0,5	0,4	1,7	x	50
0,2	0,2	0,2	0,1	x	x	x	3,3	
0,0	0,2	0,5	0,3	0,5	0,4	1,7	-3,3	
1,3	0,6	0,8	0,3	0,6	1,2	1,7	x	51
0,8	0,3	0,3	0,1	x	x	x	5,1	
0,5	0,3	0,5	0,2	0,6	1,2	1,7	-5,1	
0,5	0,5	0,8	0,5	0,8	0,6	1,8	x	52
0,4	0,3	0,3	0,1	x	x	x	4,8	
0,1	0,2	0,5	0,4	0,8	0,6	1,8	-4,8	

Noch: 12. Gültige Listenstimmen bei den Wahlen zum 4. Sächsischen Landtag am 19. September 2004  
und zum 3. Sächsischen Landtag am 19. September 1999 im Freistaat Sachsen nach  
Parteien und Wahlkreisen (in Prozent)

Wk- Nr.	Wahlkreis Land		CDU	PDS	SPD	GRÜNE	NPD	FDP
53	Kamenz 1	2004	42,6	22,1	6,9	3,9	11,2	7,5
		1999	59,6	21,2	8,9	1,9	1,0	1,6
		Veränderung in %-Punkten	-17,0	0,9	-2,0	2,0	10,2	5,9
54	Kamenz 2	2004	41,8	22,4	8,9	3,8	10,7	6,3
		1999	59,6	21,0	9,5	2,1	1,4	1,3
		Veränderung in %-Punkten	-17,8	1,4	-0,6	1,7	9,3	5,0
55	Hoyerswerda	2004	34,0	32,2	10,7	2,9	9,2	5,5
		1999	47,2	32,2	11,9	1,4	0,9	1,1
		Veränderung in %-Punkten	-13,2	0,0	-1,2	1,5	8,3	4,4
56	Niederschlesische Oberlausitz 1	2004	38,1	28,2	11,2	2,3	10,1	5,2
		1999	51,1	25,8	12,5	1,6	2,9	1,0
		Veränderung in %-Punkten	-13,0	2,4	-1,3	0,7	7,2	4,2
57	Niederschlesische Oberlausitz 2	2004	39,6	25,5	6,6	3,3	11,4	6,9
		1999	59,2	22,3	8,0	1,6	2,1	1,1
		Veränderung in %-Punkten	-19,6	3,2	-1,4	1,7	9,3	5,8
58	Görlitz	2004	36,5	25,4	9,0	5,2	9,9	6,4
		1999	56,0	22,5	9,8	2,4	2,1	1,0
		Veränderung in %-Punkten	-19,5	2,9	-0,8	2,8	7,8	5,4
59	Löbau-Zittau 1	2004	41,5	23,7	5,7	3,6	11,1	6,8
		1999	61,2	19,9	7,7	1,6	1,8	1,0
		Veränderung in %-Punkten	-19,7	3,8	-2,0	2,0	9,3	5,8
60	Löbau-Zittau 2	2004	41,2	24,1	7,2	4,2	9,0	6,4
		1999	59,1	20,8	8,0	2,0	1,9	1,1
		Veränderung in %-Punkten	-17,9	3,3	-0,8	2,2	7,1	5,3
	<b>Sachsen</b>	<b>2004</b>	<b>41,1</b>	<b>23,6</b>	<b>9,8</b>	<b>5,1</b>	<b>9,2</b>	<b>5,9</b>
		<b>1999</b>	<b>56,9</b>	<b>22,2</b>	<b>10,7</b>	<b>2,6</b>	<b>1,4</b>	<b>1,1</b>
		<b>Veränderung in %-Punkten</b>	<b>-15,8</b>	<b>1,4</b>	<b>-0,9</b>	<b>2,5</b>	<b>7,8</b>	<b>4,8</b>



DSU	PBC	GRAUE	BüSo	AUFBRUCH	DGG	Tierschutz	Sonstige	Wk-Nr.
0,3	0,7	0,8	0,3	0,6	1,5	1,6	x	53
0,4	0,3	0,4	0,2	x	x	x	4,5	
-0,1	0,4	0,4	0,1	0,6	1,5	1,6	-4,5	
0,5	0,4	0,9	0,8	0,5	1,3	1,7	x	54
0,3	0,2	0,7	0,1	x	x	x	3,8	
0,2	0,2	0,2	0,7	0,5	1,3	1,7	-3,8	
0,5	0,2	1,3	0,4	1,1	0,7	1,5	x	55
0,3	0,1	0,5	0,1	x	x	x	4,4	
0,2	0,1	0,8	0,3	1,1	0,7	1,5	-4,4	
0,3	0,5	0,8	0,4	0,8	0,5	1,5	x	56
0,2	0,2	0,4	0,1	x	x	x	4,2	
0,1	0,3	0,4	0,3	0,8	0,5	1,5	-4,2	
0,4	0,6	0,9	0,6	1,6	0,8	1,7	x	57
0,4	0,3	0,2	0,2	x	x	x	4,7	
0,0	0,3	0,7	0,4	1,6	0,8	1,7	-4,7	
0,4	0,4	1,3	1,9	1,1	0,6	1,9	x	58
0,3	0,2	0,4	0,2	x	x	x	5,1	
0,1	0,2	0,9	1,7	1,1	0,6	1,9	-5,1	
1,9	0,7	1,0	0,5	0,8	0,6	2,0	x	59
1,1	0,3	0,4	0,1	x	x	x	5,0	
0,8	0,4	0,6	0,4	0,8	0,6	2,0	-5,0	
1,2	0,5	1,5	0,7	0,9	0,7	2,4	x	60
0,4	0,4	0,5	0,1	x	x	x	5,6	
0,8	0,1	1,0	0,6	0,9	0,7	2,4	-5,6	
0,5	0,7	0,9	0,5	0,5	0,4	1,6	x	
0,4	0,3	0,3	0,1	x	x	x	4,0	
0,1	0,4	0,6	0,4	0,5	0,4	1,6	-4,0	

### 13. Wahlberechtigte, Wähler, Direkt- (D) und Listenstimmen (L) bei der Wahl zum 4. Sächsischen Landtag am 19. September 2004 im Wahlkreis 2 Vogtland 1 nach Gemeinden

Gemeinde Wahlkreis		Wahl- berechtigte	Wähler		Gültige Stimmen	Davon entfielen auf ... %			
			absolut	%		CDU	PDS	SPD	GRÜNE
Adorf, Stadt	D	5 136	2 419	47,1	2 337	47,8	24,8	11,5	3,0
	L				2 387	45,7	21,0	10,0	2,4
Bad Brambach	D	1 963	946	48,2	926	42,3	28,8	11,3	3,5
	L				929	40,5	22,4	10,4	3,1
Bad Elster, Stadt <sup>1)</sup>	D	3 514	2 238	63,7	2 147	36,9	26,2	20,7	6,3
	L				2 195	36,2	23,0	13,6	6,0
Bösenbrunn	D	1 097	543	49,5	532	41,5	28,6	7,1	5,1
	L				535	36,4	23,6	5,6	3,2
Burgstein	D	1 678	805	48,0	777	39,3	31,8	13,1	3,7
	L				790	36,2	28,0	12,3	2,0
Eichigt	D	1 160	597	51,5	571	45,5	24,0	10,3	3,5
	L				586	41,8	19,5	9,0	3,2
Erlbach	D	1 632	950	58,2	899	46,5	23,5	13,5	4,4
	L				928	40,9	19,3	10,5	3,0
Leubnitz	D	1 340	696	51,9	669	46,9	21,5	10,0	7,5
	L				681	46,4	18,9	7,8	3,4
Markneukirchen, Stadt <sup>1)</sup>	D	5 991	3 479	58,1	3 332	47,6	21,2	12,2	5,6
	L				3 416	42,9	16,9	9,7	3,9
Mehltheuer	D	1 331	803	60,3	775	49,0	18,7	7,1	9,8
	L				791	48,5	17,4	5,1	3,8
Mühlental	D	1 290	591	45,8	570	47,7	19,6	10,7	4,6
	L				582	42,3	15,3	8,6	3,6
Mühltroff, Stadt	D	1 666	896	53,8	868	48,7	20,2	10,5	11,8
	L				881	47,4	18,3	10,7	3,0
Oelsnitz, Stadt <sup>1)</sup>	D	10 418	5 250	50,4	5 033	35,7	31,4	11,5	4,1
	L				5 155	36,8	25,5	10,4	3,4
Pausa/Vogtl., Stadt <sup>1)</sup>	D	3 354	2 266	67,6	2 197	51,0	21,7	10,7	7,1
	L				2 231	47,6	20,1	9,8	4,2
Reuth	D	899	601	66,9	582	38,8	15,5	6,9	4,3
	L				592	48,3	16,4	7,3	2,5
Schöneck/Vogtl., Stadt	D	3 150	1 581	50,2	1 510	49,0	22,2	9,7	4,9
	L				1 540	44,4	16,9	9,3	2,5
Syrau	D	1 486	806	54,2	759	35,7	29,5	12,6	9,0
	L				792	33,0	21,0	11,1	4,3

1) Gemeinde führt Briefwahl für mindestens eine weitere Gemeinde durch.

									Gemeinde Wahlkreis
NPD	FDP	DSU	PBC	GRAUE	BüSo	AUF- BRUCH	DGG	Tier- schutz	
x 11,9	x 3,8	9,2 1,8	3,8 2,1	x 0,3	x 0,1	x 0,1	x 0,3	x 0,7	D Adorf, Stadt L
x 14,3	x 3,0	12,2 2,2	1,8 1,8	x 0,6	x 0,2	x 0,5	x 0,1	x 0,8	D Bad Brambach L
x 9,8	x 5,1	7,4 1,4	2,6 1,7	x 0,7	x 0,2	x 0,4	x 0,5	x 1,5	D Bad Elster, Stadt <sup>1)</sup> L
x 15,3	x 7,7	15,0 3,7	2,6 0,6	x 1,5	x 0,0	x 0,4	x 0,4	x 1,7	D Bösenbrunn L
x 8,5	x 6,3	8,8 2,9	3,3 1,8	x 0,0	x 0,4	x 0,4	x 0,3	x 1,0	D Burgstein L
x 15,0	x 4,4	14,0 2,9	2,6 1,7	x 0,2	x 0,3	x 0,7	x 0,2	x 1,0	D Eichigt L
x 9,4	x 7,5	7,0 2,0	5,1 4,5	x 0,8	x 0,2	x 0,3	x 0,3	x 1,2	D Erlbach L
x 9,8	x 6,2	10,3 3,4	3,7 2,3	x 0,1	x 0,1	x 0,4	x 0,4	x 0,6	D Leubnitz L
x 11,1	x 7,5	9,6 2,2	3,8 3,0	x 0,9	x 0,2	x 0,2	x 0,3	x 1,3	D Markneukirchen, Stadt <sup>1)</sup> L
x 10,5	x 7,5	12,5 3,0	2,8 1,6	x 0,3	x 0,0	x 0,5	x 0,3	x 1,5	D Mehltkeuer L
x 16,5	x 6,4	11,4 2,2	6,0 2,7	x 0,2	x 0,3	x 0,3	x 0,3	x 1,2	D Mühlental L
x 7,5	x 8,9	7,9 1,8	0,9 0,6	x 0,3	x 0,0	x 0,2	x 0,3	x 1,0	D Mühltröff, Stadt L
x 11,3	x 4,8	14,8 3,9	2,5 1,4	x 0,5	x 0,2	x 0,2	x 0,3	x 1,2	D Oelsnitz, Stadt <sup>1)</sup> L
x 7,4	x 5,2	7,9 2,5	1,5 0,9	x 0,4	x 0,3	x 0,6	x 0,2	x 0,9	D Pausa/Vogtl., Stadt <sup>1)</sup> L
x 5,7	x 5,4	33,2 11,8	1,4 1,5	x 0,0	x 0,2	x 0,2	x 0,2	x 0,5	D Reuth L
x 12,4	x 5,3	10,0 2,7	4,2 3,1	x 0,5	x 0,2	x 0,5	x 0,5	x 1,6	D Schöneck/Vogtl., Stadt L
x 14,4	x 9,0	11,1 3,3	2,1 1,4	x 0,8	x 0,8	x 0,3	x 0,1	x 0,8	D Syrau L

Noch: 13. Wahlberechtigte, Wähler, Direkt- (D) und Listenstimmen (L) bei der Wahl zum 4. Sächsischen Landtag am 19. September 2004 im Wahlkreis 2 Vogtland 1 nach Gemeinden

Gemeinde Wahlkreis		Wahl- berechtigte	Wähler		Gültige Stimmen	Davon entfielen auf ... %			
			absolut	%		CDU	PDS	SPD	GRÜNE
Triebel/Vogtl.	D	1 209	555	45,9	534	37,3	30,7	10,1	4,3
	L				541	38,4	25,9	9,6	3,0
Weischlitz <sup>1)</sup>	D	3 007	1 998	66,4	1 938	45,8	24,9	9,5	6,2
	L				1 967	41,7	22,3	8,4	4,6
<b>Insgesamt</b>	<b>D</b>	<b>51 321</b>	<b>28 020</b>	<b>54,6</b>	<b>26 956</b>	<b>43,5</b>	<b>25,2</b>	<b>11,7</b>	<b>5,4</b>
	<b>L</b>				<b>27 519</b>	<b>41,5</b>	<b>21,1</b>	<b>9,9</b>	<b>3,6</b>

1) Gemeinde führt Briefwahl für mindestens eine weitere Gemeinde durch.

									Gemeinde Wahlkreis
NPD	FDP	DSU	PBC	GRAUE	BüSo	AUF- BRUCH	DGG	Tier- schutz	
x	x	13,1	4,5	x	x	x	x	x	D Triebel/Vogtl.
10,2	4,8	3,0	2,4	0,4	0,2	0,4	0,6	1,3	L
x	x	11,2	2,3	x	x	x	x	x	D Weischlitz <sup>1)</sup>
9,2	6,3	3,0	1,9	0,5	0,4	0,4	0,2	1,2	L
x	x	11,3	2,9	x	x	x	x	x	D Insgesamt
10,8	5,8	2,9	2,0	0,5	0,2	0,3	0,3	1,1	L

# 14. Wahlberechtigte, Wähler, Direkt- (D) und Listenstimmen (L) bei der Wahl zum 4. Sächsischen Landtag am 19. September 2004 im Wahlkreis 3 Vogtland 2 nach Gemeinden

Gemeinde Wahlkreis		Wahl- berechtigte	Wähler		Gültige Stimmen	Davon entfielen auf ... %			
			absolut	%		CDU	PDS	SPD	GRÜNE
Auerbach/Vogtl., Stadt <sup>1)</sup>	D	18 133	9 565	52,7	9 293	47,5	30,2	8,2	2,3
	L				9 429	43,8	25,3	9,0	2,0
Bergen	D	953	532	55,8	504	45,2	25,2	10,3	2,4
	L				518	41,9	19,1	9,7	2,5
Ellefeld	D	2 668	1 315	49,3	1 270	49,1	25,9	9,4	2,8
	L				1 293	46,3	20,6	9,4	2,8
Falkenstein/Vogtl., Stadt <sup>1)</sup>	D	8 123	4 513	55,6	4 385	47,9	28,5	7,6	2,6
	L				4 444	43,5	23,7	8,0	2,4
Grünbach, Höhenluftkurort	D	1 689	866	51,3	849	51,4	24,3	8,8	2,8
	L				858	47,3	20,6	8,3	3,4
Hammerbrücke	D	1 180	697	59,1	678	58,7	22,4	6,3	1,6
	L				692	54,0	15,8	6,9	2,5
Klingenthal/Sa., Stadt <sup>1)</sup>	D	8 047	4 294	53,4	4 169	43,7	32,9	11,1	1,4
	L				4 220	40,5	26,2	9,6	1,5
Morgenröthe-Rautenkranz	D	715	459	64,2	452	50,7	33,2	6,0	1,3
	L				454	46,3	26,2	8,4	1,1
Neuensalz	D	1 997	1 140	57,1	1 094	39,7	24,5	7,4	2,7
	L				1 117	37,7	18,7	8,1	2,1
Neustadt/Vogtl.	D	925	485	52,4	474	44,3	30,0	10,5	2,1
	L				481	40,1	25,8	9,6	1,9
Tannenbergsthal/Vogtl.	D	1 328	732	55,1	718	29,9	48,9	8,6	1,5
	L				719	31,2	38,1	12,0	1,7
Theuma	D	956	578	60,5	548	36,3	22,4	11,3	4,0
	L				559	35,8	17,2	10,2	3,0
Tirpersdorf	D	1 361	707	51,9	686	37,6	32,2	8,2	2,5
	L				700	35,0	25,7	10,0	2,6
Treuen, Stadt <sup>1)</sup>	D	7 779	4 121	53,0	4 005	40,9	26,0	9,3	2,8
	L				4 063	39,6	21,3	9,4	2,6
Werda	D	1 457	840	57,7	815	47,1	23,4	10,3	2,5
	L				823	45,1	17,0	10,6	2,4
Zwota	D	1 348	775	57,5	751	51,0	25,7	9,6	2,7
	L				762	45,0	19,0	8,7	2,8
<b>Insgesamt</b>	<b>D</b>	<b>58 659</b>	<b>31 619</b>	<b>53,9</b>	<b>30 691</b>	<b>45,5</b>	<b>29,1</b>	<b>8,8</b>	<b>2,3</b>
	<b>L</b>				<b>31 132</b>	<b>42,3</b>	<b>23,6</b>	<b>9,1</b>	<b>2,2</b>

1) Gemeinde führt Briefwahl für mindestens eine weitere Gemeinde durch.

									Gemeinde Wahlkreis
NPD	FDP	DSU	PBC	GRAUE	BüSo	AUF- BRUCH	DGG	Tier- schutz	
x	4,9	6,9	x	x	x	x	x	x	D Auerbach/Vogtl., Stadt <sup>1)</sup>
9,1	4,4	2,0	1,5	0,6	0,3	0,3	0,2	1,5	L
x	4,6	12,3	x	x	x	x	x	x	D Bergen
15,4	3,3	3,5	1,5	0,6	0,0	0,2	1,0	1,4	L
x	5,8	7,0	x	x	x	x	x	x	D Ellefeld
8,5	4,6	1,9	2,7	0,4	0,2	0,6	0,4	1,7	L
x	6,8	6,6	x	x	x	x	x	x	D Falkenstein/Vogtl., Stadt <sup>1)</sup>
9,5	5,3	1,6	2,9	0,7	0,2	0,5	0,2	1,4	L
x	7,1	5,7	x	x	x	x	x	x	D Grünbach, Höhenluftkurort
6,3	6,3	2,1	3,3	0,5	0,0	0,1	0,3	1,5	L
x	6,5	4,4	x	x	x	x	x	x	D Hammerbrücke
6,6	5,3	2,2	4,9	0,4	0,1	0,3	0,1	0,7	L
x	4,7	6,2	x	x	x	x	x	x	D Klingenthal/Sa., Stadt <sup>1)</sup>
9,2	4,2	1,6	4,9	0,4	0,2	0,2	0,4	1,2	L
x	3,5	5,3	x	x	x	x	x	x	D Morgenröthe-Rautenkranz
9,7	3,3	1,8	0,9	0,2	0,0	0,0	0,4	1,8	L
x	7,7	18,0	x	x	x	x	x	x	D Neuensalz
17,5	5,7	5,6	2,1	0,2	0,2	0,5	0,5	1,1	L
x	6,3	6,8	x	x	x	x	x	x	D Neustadt/Vogtl.
8,3	5,0	2,9	4,4	0,0	0,2	1,0	0,2	0,6	L
x	5,4	5,6	x	x	x	x	x	x	D Tannenbergsthal/Vogtl.
7,8	3,8	2,2	1,3	0,3	0,3	0,4	0,0	1,1	L
x	13,5	12,4	x	x	x	x	x	x	D Theuma
14,5	9,3	3,0	1,4	0,7	0,4	0,9	0,2	3,4	L
x	11,2	8,3	x	x	x	x	x	x	D Tirpersdorf
10,1	9,7	2,7	2,4	0,3	0,1	0,1	0,1	1,0	L
x	7,4	13,6	x	x	x	x	x	x	D Treuen, Stadt <sup>1)</sup>
11,8	6,3	4,8	1,3	0,3	0,2	0,6	0,4	1,4	L
x	9,8	6,9	x	x	x	x	x	x	D Werda
12,4	8,0	2,4	1,1	0,0	0,0	0,2	0,2	0,5	L
x	4,4	6,7	x	x	x	x	x	x	D Zwota
10,9	3,4	1,8	6,4	0,0	0,4	0,0	0,1	1,4	L
<b>x</b>	<b>6,1</b>	<b>8,1</b>	<b>x</b>	<b>x</b>	<b>x</b>	<b>x</b>	<b>x</b>	<b>x</b>	<b>D Insgesamt</b>
<b>10,0</b>	<b>5,1</b>	<b>2,5</b>	<b>2,5</b>	<b>0,5</b>	<b>0,2</b>	<b>0,4</b>	<b>0,3</b>	<b>1,4</b>	<b>L</b>

**15. Wahlberechtigte, Wähler, Direkt- (D) und Listenstimmen (L) bei der Wahl zum 4. Sächsischen Landtag am 19. September 2004 im Wahlkreis 4 Vogtland 3 nach Gemeinden**

Gemeinde Wahlkreis		Wahl- berechtigte	Wähler		Gültige Stimmen	Davon entfielen auf ... %			
			absolut	%		CDU	PDS	SPD	GRÜNE
Elsterberg, Stadt <sup>1)</sup>	D	4 279	2 588	60,5	2 506	38,1	23,1	14,2	4,7
	L				2 540	41,9	20,9	14,8	3,3
Heinsdorfergrund	D	1 933	1 114	57,6	1 062	29,9	20,3	6,7	5,5
	L				1 102	43,1	20,5	8,1	3,9
Lengenfeld, Stadt	D	7 026	3 695	52,6	3 605	33,6	22,5	7,0	6,0
	L				3 635	44,1	22,1	8,4	3,7
Limbach	D	1 350	806	59,7	787	25,2	18,8	7,1	4,3
	L				794	41,8	18,4	12,8	2,9
Mylau, Stadt <sup>1)</sup>	D	2 516	1 782	70,8	1 738	26,4	25,0	8,1	6,7
	L				1 753	37,8	23,6	10,9	3,5
Netzschkau, Stadt	D	3 882	1 932	49,8	1 862	27,9	23,2	8,3	4,6
	L				1 898	38,4	22,8	10,7	3,2
Neumark	D	2 753	1 494	54,3	1 457	31,0	21,9	9,4	5,5
	L				1 473	40,2	22,5	11,0	2,7
Pöhl	D	2 392	1 266	52,9	1 225	35,8	24,6	10,4	6,0
	L				1 239	39,7	22,0	11,4	4,1
Reichenbach im Vogtland, Stadt <sup>1)</sup>	D	18 789	9 923	52,8	9 650	23,8	27,0	7,4	6,0
	L				9 742	36,0	27,5	11,3	3,3
Rodewisch, Stadt <sup>1)</sup>	D	6 447	3 548	55,0	3 432	37,1	28,0	9,7	4,2
	L				3 495	41,0	25,0	10,1	2,5
Steinberg	D	2 660	1 308	49,2	1 268	47,0	20,3	9,7	2,9
	L				1 286	48,7	17,5	10,0	1,8
<b>Insgesamt</b>	D	<b>54 027</b>	<b>29 456</b>	<b>54,5</b>	<b>28 592</b>	<b>30,5</b>	<b>24,7</b>	<b>8,6</b>	<b>5,4</b>
	L				<b>28 957</b>	<b>39,8</b>	<b>24,0</b>	<b>10,9</b>	<b>3,2</b>

1) Gemeinde führt Briefwahl für mindestens eine weitere Gemeinde durch.



									Gemeinde Wahlkreis
NPD	FDP	DSU	PBC	GRAUE	BüSo	AUF- BRUCH	DGG	Tier- schutz	
x 6,9	15,4 8,0	4,5 1,3	x 0,4	x 0,7	x 0,2	x 0,5	x 0,2	x 1,0	D Elsterberg, Stadt <sup>1)</sup> L
x 10,1	30,8 10,3	6,8 0,9	x 1,1	x 0,4	x 0,1	x 0,4	x 0,5	x 0,7	D Heinsdorfergrund L
x 8,1	25,7 7,9	5,2 2,0	x 1,1	x 0,6	x 0,2	x 0,4	x 0,3	x 1,2	D Lengenfeld, Stadt L
x 6,9	40,9 11,2	3,7 2,3	x 1,6	x 0,6	x 0,1	x 0,4	x 0,4	x 0,5	D Limbach L
x 9,1	27,8 9,0	6,0 1,9	x 0,7	x 0,7	x 0,0	x 0,8	x 0,2	x 1,7	D Mylau, Stadt <sup>1)</sup> L
x 10,4	29,1 8,6	7,0 1,5	x 1,1	x 0,5	x 0,4	x 0,4	x 0,5	x 1,6	D Netzschkau, Stadt L
x 8,1	27,5 10,5	4,7 1,2	x 1,2	x 0,3	x 0,3	x 0,3	x 0,3	x 1,2	D Neumark L
x 9,0	16,8 8,6	6,4 1,5	x 1,3	x 0,2	x 0,3	x 0,6	x 0,2	x 1,0	D Pöhl L
x 8,3	29,5 8,2	6,2 1,9	x 0,7	x 0,8	x 0,3	x 0,3	x 0,2	x 1,2	D Reichenbach im Vogtland, L Stadt <sup>1)</sup>
x 8,2	14,2 6,4	6,8 2,7	x 0,9	x 0,5	x 0,2	x 0,5	x 0,4	x 1,3	D Rodewisch, Stadt <sup>1)</sup> L
x 7,4	15,6 8,8	4,5 1,9	x 2,3	x 0,5	x 0,1	x 0,6	x 0,1	x 0,5	D Steinberg L
x 8,3	24,9 8,3	5,8 1,8	x 0,9	x 0,6	x 0,2	x 0,4	x 0,3	x 1,2	D Insgesamt L

**16. Wahlberechtigte, Wähler, Direkt- (D) und Listenstimmen (L) bei der Wahl zum 4. Sächsischen Landtag am 19. September 2004 im Wahlkreis 5 Aue-Schwarzenberg 1 nach Gemeinden**

Gemeinde Wahlkreis		Wahl- berechtigte	Wähler		Gültige Stimmen	Davon entfielen auf ... %				
			absolut	%		CDU	PDS	SPD	GRÜNE	NPD
Aue, Stadt	D	15 755	9 014	57,2	8 781	40,3	32,5	9,2	2,4	x
	L				8 870	38,4	28,5	9,2	2,6	10,6
Bockau	D	2 278	1 297	56,9	1 270	56,9	20,6	7,2	1,4	x
	L				1 273	53,1	17,8	6,2	1,8	11,2
Eibenstock, Stadt <sup>1)</sup>	D	5 627	3 139	55,8	3 046	49,2	21,1	9,4	2,6	x
	L				3 085	46,7	18,9	8,8	2,7	13,1
Schlema	D	4 672	2 917	62,4	2 761	43,5	29,0	9,1	2,1	x
	L				2 760	40,5	25,1	8,7	1,8	13,0
Schneeberg, Stadt	D	14 160	8 308	58,7	8 053	42,0	29,1	8,8	3,0	x
	L				8 108	41,4	27,3	7,9	2,3	10,4
Schönheide	D	4 621	2 714	58,7	2 645	48,3	18,3	9,4	1,3	x
	L				2 659	47,3	18,6	10,2	2,7	7,9
Sosa	D	1 878	1 039	55,3	1 010	63,0	11,9	5,0	2,0	x
	L				1 022	60,2	10,7	5,3	1,6	7,8
Stützengrün	D	3 251	2 053	63,1	1 987	43,8	14,2	5,3	1,4	x
	L				1 999	51,7	16,9	7,3	1,8	5,8
Zschorlau <sup>1)</sup>	D	5 060	3 396	67,1	3 294	55,6	16,5	7,2	2,0	x
	L				3 333	53,2	15,1	7,1	2,4	7,6
<b>Insgesamt</b>	D	<b>57 302</b>	<b>33 877</b>	<b>59,1</b>	<b>32 847</b>	<b>45,5</b>	<b>25,4</b>	<b>8,5</b>	<b>2,3</b>	<b>x</b>
	L				<b>33 109</b>	<b>44,3</b>	<b>23,2</b>	<b>8,3</b>	<b>2,3</b>	<b>10,1</b>

1) Gemeinde führt Briefwahl für mindestens eine weitere Gemeinde durch.

FDP	DSU	PBC	GRAUE	BüSo	AUF- BRUCH	DGG	Tier- schutz	REP	Gemeinde Wahlkreis
4,9	x	3,3	x	2,0	x	x	x	5,4	D Aue, Stadt
3,9	0,4	2,4	0,8	0,9	0,3	0,3	1,6	x	L
4,5	x	4,3	x	1,0	x	x	x	4,2	D Bockau
4,1	0,7	2,4	0,4	0,5	0,5	0,2	1,2	x	L
6,0	x	2,0	x	3,4	x	x	x	6,2	D Eibenstock, Stadt <sup>1)</sup>
4,0	0,4	1,7	0,7	1,0	0,6	0,4	1,0	x	L
5,3	x	3,3	x	2,0	x	x	x	5,8	D Schlema
4,9	0,3	2,3	0,5	0,6	0,4	0,1	1,8	x	L
6,4	x	2,8	x	2,4	x	x	x	5,4	D Schneeberg, Stadt
4,8	0,3	1,9	0,7	0,8	0,6	0,3	1,4	x	L
13,5	x	3,0	x	2,9	x	x	x	3,2	D Schönheide
6,1	0,4	2,7	0,6	1,2	0,7	0,3	1,4	x	L
5,1	x	8,6	x	0,6	x	x	x	3,8	D Sosa
4,2	0,8	8,0	0,3	0,1	0,3	0,2	0,6	x	L
27,9	x	3,3	x	1,5	x	x	x	2,6	D Stützengrün
10,0	0,3	3,7	0,3	1,0	0,4	0,2	0,8	x	L
6,4	x	7,4	x	1,6	x	x	x	3,2	D Zschorlau <sup>1)</sup>
5,0	0,3	6,2	0,6	0,6	0,5	0,3	1,2	x	L
7,6	x	3,7	x	2,2	x	x	x	4,9	D Insgesamt
4,9	0,4	2,9	0,6	0,8	0,5	0,3	1,4	x	L

**17. Wahlberechtigte, Wähler, Direkt- (D) und Listenstimmen (L) bei der Wahl zum 4. Sächsischen Landtag am 19. September 2004 im Wahlkreis 6 Aue-Schwarzenberg 2 nach Gemeinden**

Gemeinde Wahlkreis		Wahl- berechtigte	Wähler		Gültige Stimmen	Davon entfielen auf ... %			
			absolut	%		CDU	PDS	SPD	GRÜNE
Beierfeld <sup>1)</sup>	D	3 454	2 097	60,7	2 018	52,0	25,0	8,9	3,6
	L				2 054	50,6	19,4	7,2	2,2
Bernsbach	D	3 963	2 647	66,8	2 546	46,9	28,3	9,2	3,7
	L				2 603	45,1	22,8	8,1	2,8
Breitenbrunn/Erzgeb. <sup>1)</sup>	D	3 093	1 974	63,8	1 894	49,6	26,3	11,3	2,4
	L				1 937	47,1	22,4	9,0	2,2
Erlabrunn	D	811	411	50,7	380	42,1	32,9	15,3	2,6
	L				398	36,9	28,1	11,3	1,0
Grünhain, Stadt	D	2 219	1 262	56,9	1 203	50,6	27,4	7,5	2,8
	L				1 243	46,7	22,9	5,5	1,8
Johanngeorgenstadt, Stadt	D	4 798	2 535	52,8	2 443	41,8	31,0	16,9	1,8
	L				2 479	43,2	27,6	10,7	1,2
Lauter/Sa., Stadt	D	4 254	2 591	60,9	2 504	46,5	32,1	7,9	2,4
	L				2 547	44,7	25,6	6,6	1,7
Löbnitz, Stadt	D	8 910	5 243	58,8	4 963	43,3	30,3	9,7	3,5
	L				5 131	41,0	23,8	7,9	2,8
Markersbach	D	1 641	988	60,2	923	50,2	25,8	6,9	3,0
	L				954	44,9	20,0	5,9	1,5
Pöhl	D	1 106	604	54,6	581	54,4	22,2	8,6	2,9
	L				592	54,2	16,4	7,4	2,2
Raschau <sup>1)</sup>	D	3 477	2 175	62,6	2 084	47,9	29,8	9,8	2,6
	L				2 114	46,2	23,3	8,3	2,3
Rittersgrün	D	1 570	910	58,0	863	54,9	23,6	6,4	2,5
	L				882	51,9	15,9	5,7	2,2
Schwarzenberg/Erzgeb., Stadt	D	15 790	8 805	55,8	8 440	42,0	33,5	8,7	3,5
	L				8 599	41,1	27,1	7,0	2,5
<b>Insgesamt</b>	<b>D</b>	<b>55 086</b>	<b>32 242</b>	<b>58,5</b>	<b>30 842</b>	<b>45,7</b>	<b>30,0</b>	<b>9,7</b>	<b>3,1</b>
	<b>L</b>				<b>31 533</b>	<b>44,0</b>	<b>24,2</b>	<b>7,7</b>	<b>2,2</b>

1) Gemeinde führt Briefwahl für mindestens eine weitere Gemeinde durch.

									Gemeinde Wahlkreis
NPD	FDP	DSU	PBC	GRAUE	BüSo	AUF- BRUCH	DGG	Tier- schutz	
x	6,9	x	3,6	x	x	x	x	x	D Beierfeld <sup>1)</sup>
9,7	4,3	0,6	2,2	0,8	0,2	0,4	0,4	1,8	L
x	7,5	x	4,4	x	x	x	x	x	D Bernsbach
11,5	4,8	0,3	2,7	0,2	0,2	0,2	0,4	1,0	L
x	6,3	x	4,0	x	x	x	x	x	D Breitenbrunn/Erzgeb. <sup>1)</sup>
9,4	4,0	0,4	2,7	0,4	0,2	0,7	0,4	1,3	L
x	6,3	x	0,8	x	x	x	x	x	D Erlabrunn
12,6	4,0	0,5	0,5	1,0	0,3	0,5	0,5	2,8	L
x	8,2	x	3,4	x	x	x	x	x	D Grünhain, Stadt
13,1	5,2	0,2	1,1	0,8	0,1	0,6	0,3	1,7	L
x	7,0	x	1,4	x	x	x	x	x	D Johanngeorgenstadt, Stadt
9,3	4,6	0,4	0,9	0,4	0,0	0,5	0,3	1,0	L
x	6,7	x	4,3	x	x	x	x	x	D Lauter/Sa., Stadt
10,0	4,5	1,3	3,3	0,5	0,2	0,2	0,3	1,0	L
x	6,7	x	6,5	x	x	x	x	x	D Lößnitz, Stadt
13,2	4,3	0,4	2,7	0,7	0,4	0,8	0,4	1,5	L
x	8,7	x	5,4	x	x	x	x	x	D Markersbach
15,6	4,8	0,8	2,9	0,2	0,3	0,8	0,5	1,7	L
x	9,6	x	2,2	x	x	x	x	x	D Pöhla
10,3	6,4	0,3	1,2	0,3	0,0	0,0	0,3	0,8	L
x	7,2	x	2,5	x	x	x	x	x	D Raschau <sup>1)</sup>
10,4	5,1	0,4	1,2	0,8	0,2	0,2	0,3	1,4	L
x	7,4	x	5,1	x	x	x	x	x	D Rittersgrün
12,9	5,2	0,1	3,5	0,5	0,1	0,6	0,1	1,4	L
x	8,9	x	3,4	x	x	x	x	x	D Schwarzenberg/Erzgeb.,
11,5	5,5	0,3	1,9	0,7	0,3	0,5	0,3	1,3	L Stadt
x	7,6	x	3,9	x	x	x	x	x	D Insgesamt
11,4	4,9	0,4	2,2	0,6	0,3	0,5	0,4	1,3	L

**18. Wahlberechtigte, Wähler, Direkt- (D) und Listenstimmen (L) bei der Wahl zum 4. Sächsischen Landtag am 19. September 2004 im Wahlkreis 7 Zwickauer Land 1 nach Gemeinden**

Gemeinde Wahlkreis		Wahl- berechtigte	Wähler		Gültige Stimmen	Davon entfielen auf ... %				
			absolut	%		CDU	PDS	SPD	GRÜNE	NPD
Crinitzberg	D	1 877	1 089	58,0	1 054	56,2	16,6	10,0	2,2	x
	L				1 077	51,2	15,6	8,9	2,5	10,9
Hartenstein, Stadt	D	4 203	2 742	65,2	2 654	49,6	19,4	8,3	2,6	x
	L				2 691	50,2	16,6	7,1	1,8	10,0
Hartmannsdorf b. Kirchberg	D	1 194	769	64,4	757	82,7	6,6	4,1	1,2	x
	L				752	64,4	15,2	5,3	1,6	6,8
Hirschfeld	D	1 094	679	62,1	660	53,9	19,7	7,4	5,5	x
	L				671	49,8	19,1	7,6	3,9	9,2
Kirchberg, Stadt <sup>1)</sup>	D	8 118	4 936	60,8	4 754	50,4	23,7	8,2	3,7	x
	L				4 816	43,9	23,1	8,0	2,5	11,3
Langenweißbach	D	2 388	1 600	67,0	1 535	44,0	28,3	8,5	4,2	x
	L				1 559	40,8	24,7	8,4	3,0	12,4
Lichtentanne	D	6 132	3 603	58,8	3 496	43,2	26,3	10,5	4,7	x
	L				3 543	44,6	23,7	9,3	3,2	6,9
Mülsen	D	10 908	6 630	60,8	6 406	44,1	25,7	10,3	3,1	x
	L				6 488	45,8	22,1	8,7	2,4	9,3
Reinsdorf	D	7 281	4 440	61,0	4 294	42,6	26,6	10,2	4,4	x
	L				4 367	42,8	23,9	8,8	3,2	10,1
Wildenfels, Stadt	D	3 472	2 153	62,0	2 066	46,8	22,7	10,6	3,4	x
	L				2 111	44,5	21,0	8,7	2,5	10,2
Wilkau-Haßlau, Stadt	D	10 135	5 642	55,7	5 434	40,7	29,6	10,5	4,5	x
	L				5 519	41,5	27,6	9,6	2,6	8,7
<b>Insgesamt</b>	D	<b>56 802</b>	<b>34 283</b>	<b>60,4</b>	<b>33 110</b>	<b>46,2</b>	<b>24,8</b>	<b>9,6</b>	<b>3,8</b>	<b>x</b>
	L				<b>33 594</b>	<b>45,0</b>	<b>22,7</b>	<b>8,6</b>	<b>2,6</b>	<b>9,6</b>

1) Gemeinde führt Briefwahl für mindestens eine weitere Gemeinde durch.

										Gemeinde Wahlkreis
FDP	DSU	PBC	GRAUE	BüSo	AUF- BRUCH	DGG	Tier- schutz	Offen- sive D	WER- NER	
6,8	x	3,9	x	1,7	x	x	x	1,5	1,1	D Crinitzberg
4,6	0,6	3,6	0,1	0,5	0,4	0,3	0,8	x	x	L
7,5	x	7,9	x	2,0	x	x	x	1,9	0,8	D Hartenstein, Stadt
6,0	0,2	5,6	0,4	0,3	0,3	0,4	1,0	x	x	L
1,3	x	1,7	x	0,8	x	x	x	0,9	0,7	D Hartmannsdorf b. Kirchberg
2,0	0,0	3,6	0,1	0,1	0,1	0,0	0,8	x	x	L
8,0	x	1,7	x	1,4	x	x	x	1,1	1,4	D Hirschfeld
5,7	0,7	1,0	0,1	0,9	0,4	0,0	1,5	x	x	L
6,1	x	2,6	x	1,7	x	x	x	1,8	1,8	D Kirchberg, Stadt <sup>1)</sup>
4,3	0,5	2,0	0,8	0,9	0,4	0,4	1,8	x	x	L
7,0	x	3,3	x	1,4	x	x	x	2,2	1,0	D Langenweißbach
5,0	0,2	2,1	0,3	0,3	1,0	0,2	1,7	x	x	L
7,8	x	2,1	x	2,8	x	x	x	1,1	1,5	D Lichtentanne
6,7	0,5	1,5	0,4	0,8	0,5	0,3	1,6	x	x	L
7,6	x	3,2	x	1,7	x	x	x	3,3	0,9	D Mülsen
5,5	0,2	2,5	0,6	0,6	0,3	0,4	1,5	x	x	L
9,2	x	1,6	x	2,1	x	x	x	1,8	1,5	D Reinsdorf
6,3	0,3	1,2	0,5	0,5	0,3	0,5	1,6	x	x	L
8,0	x	3,9	x	2,1	x	x	x	1,6	1,0	D Wildenfels, Stadt
6,0	0,7	2,9	0,2	0,6	0,2	0,6	1,8	x	x	L
5,5	x	1,7	x	2,0	x	x	x	1,7	3,8	D Wilkau-Haßlau, Stadt
4,3	0,5	1,3	0,5	0,9	0,3	0,4	1,8	x	x	L
7,1	x	2,9	x	1,9	x	x	x	2,0	1,7	D Insgesamt
5,3	0,4	2,2	0,5	0,6	0,4	0,4	1,6	x	x	L

**19. Wahlberechtigte, Wähler, Direkt- (D) und Listenstimmen (L) bei der Wahl zum 4. Sächsischen Landtag am 19. September 2004 im Wahlkreis 8 Zwickauer Land 2 nach Gemeinden**

Gemeinde Wahlkreis		Wahl- berechtigte	Wähler		Gültige Stimmen	Davon entfielen auf ... %			
			absolut	%		CDU	PDS	SPD	GRÜNE
Crimmitschau, Stadt <sup>1)</sup>	D	18 674	9 999	53,5	9 658	41,5	26,6	10,5	4,8
	L				9 786	41,8	23,8	10,5	2,9
Dennheritz	D	1 261	791	62,7	760	35,4	13,8	38,6	3,3
	L				771	49,2	15,0	11,7	3,4
Fraureuth	D	5 003	3 177	63,5	3 095	50,2	25,2	9,7	3,0
	L				3 118	42,8	22,9	10,6	2,8
Langenbernsdorf	D	3 283	2 106	64,1	2 036	53,2	22,7	8,3	3,9
	L				2 068	48,3	20,6	9,3	2,9
Neukirchen/Pleiße	D	3 781	2 259	59,7	2 185	43,8	27,6	9,9	3,8
	L				2 215	42,1	24,1	10,0	3,0
Werdau, Stadt	D	20 295	11 289	55,6	10 922	46,2	30,4	9,1	3,3
	L				11 051	39,4	28,3	9,9	2,8
Zwickau, Stadt (der Stadtbezirk West)	D	15 553	8 702	56,0	8 400	38,2	32,8	12,8	4,0
	L				8 555	38,5	28,1	11,6	3,1
<b>Insgesamt</b>	<b>D</b>	<b>67 850</b>	<b>38 323</b>	<b>56,5</b>	<b>37 056</b>	<b>43,5</b>	<b>28,6</b>	<b>11,0</b>	<b>3,9</b>
	<b>L</b>				<b>37 564</b>	<b>41,0</b>	<b>25,7</b>	<b>10,5</b>	<b>2,9</b>

1) Gemeinde führt Briefwahl für mindestens eine weitere Gemeinde durch.



									Gemeinde Wahlkreis
NPD	FDP	DSU	PBC	GRAUE	BüSo	AUF- BRUCH	DGG	Tier- schutz	
x 9,5	11,3 6,2	x 0,3	1,3 0,7	x 1,0	4,0 1,3	x 0,3	x 0,4	x 1,3	D Crimmitschau, Stadt <sup>1)</sup> L
x 10,6	6,2 5,6	x 0,5	0,9 0,3	x 0,5	1,8 0,3	x 0,3	x 0,9	x 1,8	D Dennheritz L
x 10,0	6,4 5,0	x 0,4	2,3 1,7	x 0,8	3,1 0,7	x 0,5	x 0,5	x 1,4	D Fraureuth L
x 9,5	6,7 4,4	x 0,2	2,3 1,5	x 0,5	2,8 0,7	x 0,4	x 0,6	x 1,1	D Langenbernsdorf L
x 8,9	10,8 7,0	x 0,4	1,6 1,1	x 0,2	2,6 0,9	x 0,5	x 0,3	x 1,4	D Neukirchen/Pleiße L
x 9,3	6,2 5,3	x 0,3	1,4 0,9	x 0,7	3,4 0,8	x 0,4	x 0,3	x 1,5	D Werdau, Stadt L
x 7,9	5,9 4,1	x 0,6	2,0 1,0	x 1,0	4,2 1,4	x 0,5	x 0,4	x 1,8	D Zwickau, Stadt (der L Stadtbezirk West)
x 9,1	7,8 5,3	x 0,4	1,6 1,0	x 0,8	3,6 1,1	x 0,4	x 0,4	x 1,5	D Insgesamt L

**20. Wahlberechtigte, Wähler, Direkt- (D) und Listenstimmen (L) bei der Wahl zum 4. Sächsischen Landtag am 19. September 2004 im Wahlkreis 10 Chemnitzer Land 1 nach Gemeinden**

Gemeinde Wahlkreis		Wahl- berechtigte	Wähler		Gültige Stimmen	Davon entfielen auf ... %			
			absolut	%		CDU	PDS	SPD	GRÜNE
Bernsdorf	D	2 187	1 350	61,7	1 314	44,7	22,4	10,7	2,7
	L				1 320	44,1	20,9	8,3	1,9
Glauchau, Stadt	D	22 001	12 193	55,4	11 900	40,4	27,2	11,5	3,8
	L				11 981	41,3	24,5	10,8	3,6
Lichtenstein/Sa., Stadt <sup>1)</sup>	D	11 623	6 980	60,1	6 804	40,5	25,0	12,9	3,8
	L				6 852	41,5	23,6	10,4	3,3
Meerane, Stadt <sup>1)</sup>	D	14 841	8 201	55,3	7 972	35,5	23,2	10,8	3,6
	L				8 046	38,8	21,9	10,5	3,2
Oberwiera	D	992	579	58,4	569	46,6	22,5	9,7	2,5
	L				569	46,9	20,9	9,8	3,2
Remse	D	1 686	958	56,8	929	44,9	22,2	10,9	2,6
	L				932	44,8	23,2	8,4	1,9
Schönberg	D	813	511	62,9	499	49,1	18,2	9,0	3,0
	L				503	49,3	17,1	8,3	2,4
St. Egidien	D	3 094	1 858	60,1	1 806	41,0	22,1	13,3	3,2
	L				1 821	42,7	20,7	9,3	3,7
Waldenburg, Stadt <sup>1)</sup>	D	3 828	2 456	64,2	2 384	44,8	24,8	10,0	4,0
	L				2 400	44,2	23,6	9,1	3,1
<b>Insgesamt</b>	D	<b>61 065</b>	<b>35 086</b>	<b>57,5</b>	<b>34 177</b>	<b>40,1</b>	<b>24,9</b>	<b>11,5</b>	<b>3,6</b>
	L				<b>34 424</b>	<b>41,5</b>	<b>23,1</b>	<b>10,3</b>	<b>3,3</b>

1) Gemeinde führt Briefwahl für mindestens eine weitere Gemeinde durch.

									Gemeinde Wahlkreis
NPD	FDP	DSU	PBC	GRAUE	BüSo	AUF- BRUCH	DGG	Tier- schutz	
9,7	9,8	x	x	x	x	x	x	x	D Bernsdorf
9,5	8,1	0,4	1,4	1,4	0,0	0,7	0,8	2,5	L
9,2	7,9	x	x	x	x	x	x	x	D Glauchau, Stadt
9,1	5,2	0,2	0,9	1,2	0,3	0,5	0,3	2,0	L
10,3	7,4	x	x	x	x	x	x	x	D Lichtenstein/Sa., Stadt <sup>1)</sup>
10,1	5,6	0,2	1,2	1,0	0,3	0,5	0,5	1,8	L
11,3	15,6	x	x	x	x	x	x	x	D Meerane, Stadt <sup>1)</sup>
10,8	8,7	0,3	0,5	1,5	0,3	0,5	0,5	2,4	L
9,7	9,1	x	x	x	x	x	x	x	D Oberwiera
9,1	7,4	0,2	0,4	0,5	0,4	0,2	0,2	0,9	L
10,5	8,9	x	x	x	x	x	x	x	D Remse
10,1	6,2	0,3	0,4	1,0	0,4	0,4	0,4	2,4	L
9,4	11,2	x	x	x	x	x	x	x	D Schönberg
9,3	10,1	0,6	0,0	0,6	0,2	0,2	0,2	1,6	L
12,1	8,2	x	x	x	x	x	x	x	D St. Egidien
12,2	6,2	0,2	1,4	0,8	0,1	0,2	0,5	2,0	L
8,2	8,2	x	x	x	x	x	x	x	D Waldenburg, Stadt <sup>1)</sup>
8,7	5,9	0,2	0,8	1,0	0,5	0,6	0,5	2,0	L
10,1	9,8	x	x	x	x	x	x	x	D Insgesamt
9,9	6,4	0,3	0,9	1,2	0,3	0,5	0,4	2,1	L

**21. Wahlberechtigte, Wähler, Direkt- (D) und Listenstimmen (L) bei der Wahl zum 4. Sächsischen Landtag am 19. September 2004 im Wahlkreis 11 Chemnitzer Land 2 nach Gemeinden**

Gemeinde Wahlkreis		Wahl- berechtigte	Wähler		Gültige Stimmen	Davon entfielen auf ... %			
			absolut	%		CDU	PDS	SPD	GRÜNE
Callenberg	D	4 696	3 035	64,6	2 973	43,3	22,1	11,6	4,0
	L				2 988	43,8	20,8	9,3	3,8
Gersdorf	D	3 937	2 419	61,4	2 359	36,8	25,6	10,1	3,0
	L				2 380	37,9	26,1	9,2	2,5
Hohenstein-Ernstthal, Stadt	D	14 372	8 178	56,9	7 989	40,1	25,3	12,4	3,3
	L				8 034	40,2	24,9	10,4	3,4
Limbach-Oberfrohna, Stadt <sup>1)</sup>	D	22 302	13 148	59,0	12 855	44,2	21,9	13,8	3,4
	L				12 917	43,7	21,1	11,0	3,3
Niederfrohna	D	2 148	1 389	64,7	1 350	45,6	16,1	14,7	3,3
	L				1 359	44,5	16,4	11,7	2,9
Oberlungwitz, Stadt	D	5 789	3 558	61,5	3 487	43,8	21,3	11,0	2,5
	L				3 500	45,6	21,1	9,5	2,3
<b>Insgesamt</b>	D	<b>53 244</b>	<b>31 727</b>	<b>59,6</b>	<b>31 013</b>	<b>42,5</b>	<b>22,8</b>	<b>12,7</b>	<b>3,3</b>
	L				<b>31 178</b>	<b>42,6</b>	<b>22,2</b>	<b>10,4</b>	<b>3,2</b>

1) Gemeinde führt Briefwahl für mindestens eine weitere Gemeinde durch.

									Gemeinde Wahlkreis
NPD	FDP	DSU	PBC	GRAUE	BüSo	AUF- BRUCH	DGG	Tier- schutz	
10,1	8,9	x	x	x	x	x	x	x	D Callenberg
9,5	7,5	0,3	1,1	0,7	0,4	0,6	0,5	1,7	L
10,3	14,2	x	x	x	x	x	x	x	D Gersdorf
10,7	8,7	0,4	0,6	1,3	0,3	0,3	0,3	1,6	L
8,0	11,0	x	x	x	x	x	x	x	D Hohenstein-Ernstthal, Stadt
8,1	7,0	0,4	0,8	2,2	0,2	0,4	0,3	1,8	L
9,1	7,5	x	x	x	x	x	x	x	D Limbach-Oberfrohna, Stadt <sup>1)</sup>
8,9	6,7	0,1	1,1	1,2	0,4	0,4	0,4	1,7	L
12,1	8,0	x	x	x	x	x	x	x	D Niederfrohna
12,1	6,6	0,1	1,0	0,8	0,1	0,7	0,7	2,2	L
9,0	12,4	x	x	x	x	x	x	x	D Oberlungwitz, Stadt
8,7	8,7	0,3	0,7	0,8	0,3	0,5	0,2	1,4	L
9,1	9,6	x	x	x	x	x	x	x	D Insgesamt
9,0	7,2	0,3	0,9	1,3	0,3	0,4	0,4	1,7	L

## 22. Wahlberechtigte, Wähler, Direkt- (D) und Listenstimmen (L) bei der Wahl zum 4. Sächsischen Landtag am 19. September 2004 im Wahlkreis 16 Stollberg nach Gemeinden

Gemeinde Wahlkreis		Wahl- berechtigte	Wähler		Gültige Stimmen	Davon entfielen auf ... %				
			absolut	%		CDU	PDS	SPD	GRÜNE	NPD
Auerbach	D	2 519	1 750	69,5	1 703	39,9	26,0	7,5	2,0	13,3
	L				1 706	42,1	24,1	8,0	1,5	13,8
Burkhardtsdorf	D	5 853	3 831	65,5	3 715	47,8	18,4	8,6	2,5	11,4
	L				3 736	47,6	17,9	8,5	2,2	12,7
Erlbach-Kirchberg	D	1 516	952	62,8	932	46,2	20,9	8,6	4,1	11,5
	L				940	49,1	17,7	7,8	3,4	11,6
Gornsdorf	D	1 917	1 237	64,5	1 207	39,0	24,5	9,7	1,5	11,8
	L				1 206	40,7	23,2	9,6	2,2	13,8
Hohndorf	D	3 397	2 037	60,0	1 989	38,5	28,0	10,5	2,0	10,7
	L				1 998	40,0	24,8	10,5	1,8	11,8
Hormersdorf	D	1 372	1 050	76,5	1 019	55,2	15,7	7,0	2,4	10,4
	L				1 020	53,3	14,7	6,8	2,4	11,3
Jahnsdorf/Erzgeb.	D	4 976	3 334	67,0	3 256	44,4	20,1	9,8	2,8	11,6
	L				3 269	48,1	17,7	7,6	3,1	12,1
Lugau/Erzgeb., Stadt <sup>1)</sup>	D	6 553	3 928	59,9	3 839	35,8	36,9	7,9	2,0	10,3
	L				3 849	39,5	30,7	8,9	2,3	10,9
Neukirchen/Erzgeb.	D	6 333	4 054	64,0	3 978	46,3	22,7	10,8	3,3	8,3
	L				3 990	47,1	20,7	9,7	3,5	8,5
Niederdorf	D	1 150	674	58,6	653	42,4	20,2	8,1	5,1	14,1
	L				652	46,2	16,9	10,0	3,2	15,0
Niederwürschnitz	D	2 588	1 472	56,9	1 440	37,9	27,5	11,0	4,8	10,3
	L				1 440	42,1	22,5	11,0	3,3	10,9
Oelsnitz/Erzgeb., Stadt	D	10 834	6 164	56,9	5 993	35,5	30,5	9,7	3,2	12,4
	L				6 031	38,8	26,6	10,5	2,4	13,0
Stollberg/Erzgeb., Stadt <sup>1)</sup>	D	10 879	6 421	59,0	6 254	39,8	27,8	8,3	3,2	10,6
	L				6 273	42,9	23,9	9,0	2,5	11,6
Thalheim/Erzgeb., Stadt	D	6 256	3 975	63,5	3 893	42,7	23,2	8,5	3,4	12,6
	L				3 905	43,0	21,2	8,3	3,6	14,1
Zwönitz, Stadt	D	9 900	6 417	64,8	6 238	49,2	20,2	8,1	2,3	12,5
	L				6 240	47,5	19,0	8,0	2,2	13,3
Insgesamt	D	76 043	47 296	62,2	46 109	42,3	25,1	8,9	2,9	11,4
	L				46 255	44,0	22,3	9,0	2,6	12,2

1) Gemeinde führt Briefwahl für mindestens eine weitere Gemeinde durch.

										Gemeinde Wahlkreis
FDP	DSU	PBC	GRAUE	BüSo	AUF- BRUCH	DGG	Tier- schutz	REP	Freie Wähler	
5,3	x	x	x	x	x	x	x	0,6	5,3	D Auerbach
5,0	0,4	1,4	0,8	0,3	0,7	0,5	1,3	x	x	L
5,4	x	x	x	x	x	x	x	3,3	2,7	D Burkhardtsdorf
5,9	0,2	1,1	0,7	0,3	0,6	0,3	2,0	x	x	L
6,3	x	x	x	x	x	x	x	0,5	1,8	D Eribach-Kirchberg
6,2	0,0	0,9	0,9	0,5	0,4	0,1	1,5	x	x	L
6,6	x	x	x	x	x	x	x	3,1	3,6	D Gornsdorf
5,6	0,2	0,5	0,9	0,3	0,5	0,3	2,1	x	x	L
7,0	x	x	x	x	x	x	x	0,5	2,8	D Hohndorf
5,7	0,3	1,7	0,7	0,4	0,5	0,5	1,7	x	x	L
6,4	x	x	x	x	x	x	x	0,5	2,6	D Homersdorf
5,9	0,3	2,4	0,2	0,2	0,1	0,3	2,3	x	x	L
7,2	x	x	x	x	x	x	x	0,7	3,4	D Jahnsdorf/Erzgeb.
6,6	0,3	1,0	0,6	0,5	0,5	0,5	1,5	x	x	L
4,4	x	x	x	x	x	x	x	0,4	2,3	D Lugau/Erzgeb., Stadt <sup>1)</sup>
3,7	0,2	0,4	0,8	0,2	0,5	0,5	1,3	x	x	L
5,8	x	x	x	x	x	x	x	0,7	2,1	D Neukirchen/Erzgeb.
5,6	0,2	1,1	0,8	0,3	0,6	0,4	1,7	x	x	L
5,4	x	x	x	x	x	x	x	0,6	4,1	D Niederdorf
5,2	0,5	0,6	0,3	0,2	0,3	0,3	1,4	x	x	L
5,8	x	x	x	x	x	x	x	0,8	2,0	D Niederwürschnitz
5,1	0,1	0,8	0,5	0,6	0,5	0,3	2,4	x	x	L
5,0	x	x	x	x	x	x	x	0,4	3,4	D Oelsnitz/Erzgeb., Stadt
4,3	0,2	0,6	0,5	0,3	0,6	0,4	1,8	x	x	L
5,5	x	x	x	x	x	x	x	0,5	4,3	D Stollberg/Erzgeb., Stadt <sup>1)</sup>
5,2	0,4	1,2	0,7	0,2	0,3	0,4	1,6	x	x	L
5,2	x	x	x	x	x	x	x	1,4	2,9	D Thalheim/Erzgeb., Stadt
5,0	0,4	1,0	0,6	0,2	0,5	0,3	1,7	x	x	L
4,3	x	x	x	x	x	x	x	0,5	2,9	D Zwönitz, Stadt
4,1	0,4	1,6	0,5	0,1	0,6	0,6	2,0	x	x	L
<b>5,4</b>	<b>x</b>	<b>x</b>	<b>x</b>	<b>x</b>	<b>x</b>	<b>x</b>	<b>x</b>	<b>0,9</b>	<b>3,1</b>	<b>D Insgesamt</b>
<b>5,0</b>	<b>0,3</b>	<b>1,1</b>	<b>0,6</b>	<b>0,3</b>	<b>0,5</b>	<b>0,4</b>	<b>1,7</b>	<b>x</b>	<b>x</b>	<b>L</b>

**23. Wahlberechtigte, Wähler, Direkt- (D) und Listenstimmen (L) bei der Wahl zum 4. Sächsischen Landtag am 19. September 2004 im Wahlkreis 17 Annaberg nach Gemeinden**

Gemeinde Wahlkreis		Wahl- berechtigte	Wähler		Gültige Stimmen	Davon entfielen auf ... %			
			absolut	%		CDU	PDS	SPD	GRÜNE
Annaberg-Buchholz, Stadt	D	19 490	11 267	57,8	11 060	48,9	22,6	6,6	2,7
	L				11 098	41,1	23,0	7,8	3,1
Bärenstein	D	2 330	1 329	57,0	1 296	50,9	19,1	6,7	1,9
	L				1 302	43,7	20,4	6,8	1,6
Crottendorf	D	3 991	2 591	64,9	2 523	63,2	13,1	6,4	2,9
	L				2 525	54,4	14,1	6,8	2,7
Ehrenfriedersdorf, Stadt	D	4 581	2 898	63,3	2 846	49,6	19,7	8,7	1,0
	L				2 848	44,5	20,2	8,6	1,0
Elterlein, Stadt	D	2 773	1 812	65,3	1 781	59,1	15,8	6,6	1,9
	L				1 788	49,7	17,3	7,7	2,9
Gelenau/Erzgeb.	D	4 180	2 694	64,4	2 648	52,7	16,4	10,0	2,2
	L				2 648	48,0	17,4	7,7	2,5
Geyer, Stadt	D	3 562	2 325	65,3	2 280	53,3	20,8	6,5	2,2
	L				2 287	45,2	22,7	6,6	2,5
Jöhstadt, Stadt	D	2 747	1 838	66,9	1 788	48,2	19,0	5,3	2,6
	L				1 803	42,0	18,7	5,6	3,0
Königswalde	D	1 954	1 331	68,1	1 262	62,7	13,8	4,8	1,7
	L				1 270	55,3	14,7	5,1	2,0
Mildenaу	D	3 132	2 197	70,1	2 160	64,0	13,3	6,2	1,7
	L				2 163	54,6	13,7	6,4	1,8
Oberwiesenthal, Kurort, Stadt	D	2 402	1 492	62,1	1 467	51,6	21,6	6,1	2,0
	L				1 466	46,3	23,0	6,5	2,3
Scheibenberg, Stadt	D	2 012	1 424	70,8	1 383	61,3	15,1	5,2	3,2
	L				1 391	53,6	16,0	5,4	3,7
Schlettau, Stadt	D	2 255	1 434	63,6	1 396	54,4	19,1	5,8	1,9
	L				1 405	47,2	19,7	6,0	2,3
Sehmatal	D	6 189	3 915	63,3	3 838	62,5	13,9	6,1	1,5
	L				3 848	53,4	15,2	6,8	1,8
Tannenberg	D	1 030	721	70,0	699	48,9	19,3	5,2	3,3
	L				704	43,5	19,6	5,1	3,4
Thum, Stadt	D	4 981	3 322	66,7	3 238	55,1	16,8	6,0	2,6
	L				3 259	47,6	17,3	5,9	2,3
Wiesa	D	3 189	2 142	67,2	2 090	60,0	14,9	5,2	2,2
	L				2 095	53,1	15,7	4,8	2,8
<b>Insgesamt</b>	D	<b>70 798</b>	<b>44 732</b>	<b>63,2</b>	<b>43 755</b>	<b>54,7</b>	<b>18,2</b>	<b>6,5</b>	<b>2,3</b>
	L				<b>43 900</b>	<b>47,2</b>	<b>18,9</b>	<b>6,9</b>	<b>2,5</b>



									Gemeinde Wahlkreis
NPD	FDP	DSU	PBC	GRAUE	BüSo	AUF- BRUCH	DGG	Tier- schutz	
15,6	3,6	x	x	x	x	x	x	x	D Annaberg-Buchholz, Stadt L
16,0	4,3	0,1	0,9	0,8	0,3	0,5	0,3	1,8	
15,6	5,8	x	x	x	x	x	x	x	D Bärenstein L
16,1	6,2	0,3	1,2	0,5	0,1	1,1	0,6	1,3	
9,6	4,9	x	x	x	x	x	x	x	D Crottendorf L
9,9	5,8	0,3	2,6	0,6	0,3	1,0	0,2	1,4	
15,2	5,8	x	x	x	x	x	x	x	D Ehrenfriedersdorf, Stadt L
15,4	6,3	0,3	0,8	0,6	0,5	0,5	0,4	1,1	
12,0	4,6	x	x	x	x	x	x	x	D Elterlein, Stadt L
12,4	4,9	0,6	1,6	0,2	0,1	0,6	0,3	1,8	
12,5	6,2	x	x	x	x	x	x	x	D Gelenau/Erzgeb. L
12,9	7,7	0,2	0,6	0,6	0,1	0,3	0,3	1,7	
12,0	5,1	x	x	x	x	x	x	x	D Geyer, Stadt L
12,3	5,1	0,2	2,3	0,7	0,1	0,4	0,8	1,0	
19,9	5,0	x	x	x	x	x	x	x	D Jöhstadt, Stadt L
19,8	5,2	0,2	1,7	0,8	0,1	0,5	0,7	1,6	
13,3	3,6	x	x	x	x	x	x	x	D Königswalde L
14,1	3,6	0,2	1,4	0,5	0,2	0,5	0,2	2,3	
11,2	3,7	x	x	x	x	x	x	x	D Mildenau L
12,5	5,1	0,1	2,5	0,6	0,5	0,5	0,8	0,7	
8,8	9,8	x	x	x	x	x	x	x	D Oberwiesenthal, Kurort, L Stadt
8,3	10,2	0,3	0,4	0,3	0,1	0,3	0,3	1,6	
10,7	4,5	x	x	x	x	x	x	x	D Scheibenberg, Stadt L
11,0	5,2	0,4	1,4	0,4	0,2	0,6	0,4	1,5	
14,8	4,1	x	x	x	x	x	x	x	D Schlettau, Stadt L
15,8	4,3	0,2	1,2	0,9	0,4	0,1	0,2	1,5	
12,3	3,7	x	x	x	x	x	x	x	D Sehmatal L
12,6	4,3	0,2	2,9	0,5	0,2	0,5	0,4	1,4	
19,2	4,1	x	x	x	x	x	x	x	D Tannenberg L
18,9	4,3	0,4	0,9	0,9	0,6	0,7	0,6	1,3	
12,6	6,9	x	x	x	x	x	x	x	D Thum, Stadt L
12,7	8,2	0,3	2,3	0,5	0,3	0,6	0,4	1,6	
14,2	3,5	x	x	x	x	x	x	x	D Wiesa L
14,8	4,9	0,2	1,1	0,3	0,3	0,5	0,2	1,1	
13,7	4,7	x	x	x	x	x	x	x	D Insgesamt L
14,0	5,4	0,2	1,5	0,6	0,3	0,5	0,4	1,5	

**24. Wahlberechtigte, Wähler, Direkt- (D) und Listenstimmen (L) bei der Wahl zum 4. Sächsischen Landtag am 19. September 2004 im Wahlkreis 18 Mittleres Erzgebirge nach Gemeinden**

Gemeinde Wahlkreis		Wahl- berechtigte	Wähler		Gültige Stimmen	Davon entfielen auf ... %			
			absolut	%		CDU	PDS	SPD	GRÜNE
Börnichen/Erzgeb.	D	949	553	58,3	531	53,5	28,1	7,3	3,2
	L				543	47,3	24,7	7,2	2,4
Borstendorf	D	1 240	728	58,7	699	53,4	23,9	7,6	2,3
	L				712	45,2	21,1	6,7	1,4
Deutschneudorf	D	971	610	62,8	571	49,7	21,9	5,4	1,2
	L				588	48,0	18,7	3,7	1,2
Drebach	D	2 090	1 248	59,7	1 201	55,1	19,1	8,7	2,9
	L				1 221	50,0	14,5	4,8	2,4
Großolbersdorf	D	2 740	1 733	63,2	1 655	50,2	23,0	10,2	2,5
	L				1 699	47,6	18,8	7,1	2,3
Großrückerswalde	D	3 278	2 213	67,5	2 058	56,9	16,7	9,6	2,9
	L				2 146	48,4	10,9	7,0	2,2
Grünhainichen	D	1 163	710	61,0	688	67,0	18,8	4,9	3,6
	L				696	53,6	19,7	6,0	4,5
Heidersdorf	D	788	433	54,9	408	47,5	23,3	9,6	2,9
	L				414	43,7	17,9	6,0	2,2
Lengefeld, Stadt <sup>1)</sup>	D	3 978	2 771	69,7	2 636	46,2	23,9	8,8	6,2
	L				2 705	42,6	19,1	7,0	3,5
Marienberg, Stadt <sup>1)</sup>	D	12 276	7 404	60,3	6 872	49,8	25,6	9,6	3,0
	L				7 194	45,9	21,0	6,9	2,2
Olbernhau, Stadt <sup>1)</sup>	D	9 370	5 798	61,9	5 538	47,2	25,7	10,1	3,3
	L				5 668	44,2	20,8	7,6	3,0
Pfaffroda	D	2 562	1 451	56,6	1 354	48,0	25,0	8,1	4,1
	L				1 407	44,4	18,0	5,3	2,6
Pobershau	D	1 696	1 083	63,9	1 032	55,3	19,1	10,9	3,2
	L				1 058	52,1	15,5	9,4	2,4
Pockau	D	3 629	2 050	56,5	1 926	49,7	26,3	8,4	3,7
	L				1 993	44,3	20,2	7,0	1,6
Scharfenstein	D	938	607	64,7	583	44,1	29,5	12,9	2,9
	L				593	42,2	24,1	10,8	1,5
Seiffen/Erzgeb., Kurort	D	2 331	1 273	54,6	1 219	48,4	21,5	6,9	1,4
	L				1 236	46,3	19,3	5,8	0,8
Venusberg	D	1 903	1 147	60,3	1 081	51,4	25,3	7,3	3,2
	L				1 124	45,0	20,1	5,4	2,8

1) Gemeinde führt Briefwahl für mindestens eine weitere Gemeinde durch.

									Gemeinde Wahlkreis
NPD	FDP	DSU	PBC	GRAUE	BüSo	AUF- BRUCH	DGG	Tier- schutz	
x 8,7	7,9 5,2	x 0,4	x 2,2	x 0,6	x 0,2	x 0,0	x 0,0	x 1,3	D Börnichen/Erzgeb. L
x 11,1	12,9 8,1	x 0,1	x 2,2	x 0,8	x 0,1	x 0,8	x 0,1	x 2,0	D Borstendorf L
x 12,1	21,7 13,3	x 0,3	x 0,2	x 0,5	x 0,2	x 0,2	x 0,3	x 1,4	D Deutschneudorf L
x 10,6	14,2 9,4	x 0,2	x 3,3	x 0,9	x 0,3	x 0,8	x 0,2	x 2,6	D Drebach L
x 11,4	14,1 7,9	x 0,4	x 1,5	x 0,5	x 0,4	x 0,2	x 0,5	x 1,5	D Großolbersdorf L
x 19,3	14,0 7,7	x 0,1	x 2,1	x 0,2	x 0,1	x 0,2	x 0,4	x 1,5	D Großrückerswalde L
x 6,9	5,7 4,3	x 0,4	x 0,7	x 1,3	x 0,3	x 0,1	x 0,0	x 2,2	D Grünhainichen L
x 14,3	16,7 10,6	x 0,0	x 1,0	x 0,5	x 0,2	x 1,2	x 0,7	x 1,7	D Heidersdorf L
x 11,9	14,9 9,1	x 1,0	x 1,5	x 0,8	x 0,3	x 0,5	x 0,6	x 1,9	D Lengefeld, Stadt <sup>1)</sup> L
x 12,4	12,0 6,7	x 0,3	x 0,8	x 0,4	x 0,3	x 0,5	x 0,4	x 2,2	D Marienberg, Stadt <sup>1)</sup> L
x 12,0	13,6 7,9	x 0,3	x 0,7	x 0,5	x 0,4	x 0,7	x 0,3	x 1,6	D Olbernhau, Stadt <sup>1)</sup> L
x 15,7	14,8 7,4	x 0,2	x 1,0	x 1,0	x 0,8	x 0,6	x 0,7	x 2,3	D Pfaffroda L
x 10,5	11,5 6,5	x 0,4	x 0,5	x 0,4	x 0,2	x 0,9	x 0,3	x 1,1	D Pobershau L
x 15,0	11,9 6,3	x 0,3	x 2,2	x 0,4	x 0,3	x 0,2	x 0,2	x 2,3	D Pockau L
x 9,1	10,6 7,6	x 0,7	x 1,0	x 0,3	x 0,2	x 0,5	x 0,2	x 1,9	D Scharfenstein L
x 10,8	21,8 12,9	x 0,1	x 1,5	x 0,7	x 0,2	x 0,2	x 0,3	x 1,1	D Seiffen/Erzgeb., Kurort L
x 12,8	12,7 7,7	x 0,8	x 1,8	x 0,6	x 0,1	x 0,7	x 0,3	x 1,8	D Venusberg L

Noch: 24. Wahlberechtigte, Wähler, Direkt- (D) und Listenstimmen (L) bei der Wahl zum 4. Sächsischen Landtag am 19. September 2004 im Wahlkreis 18 Mittleres Erzgebirge nach Gemeinden

Gemeinde Wahlkreis		Wahl- berechtigte	Wähler		Gültige Stimmen	Davon entfielen auf ... %			
			absolut	%		CDU	PDS	SPD	GRÜNE
Waldkirchen/Erzgeb.	D	980	625	63,8	618	50,5	28,2	9,5	2,3
	L				622	49,0	21,9	6,8	1,6
Wolkenstein, Stadt <sup>1)</sup>	D	3 633	2 916	80,3	2 794	50,3	21,0	13,0	3,0
	L				2 860	46,4	17,2	8,5	2,7
Zöblitz, Stadt	D	2 697	1 569	58,2	1 467	46,1	26,4	8,5	3,1
	L				1 519	41,9	21,0	7,0	2,2
Zschopau, Stadt <sup>1)</sup>	D	9 790	5 836	59,6	5 572	42,1	33,5	11,6	3,3
	L				5 691	39,6	27,1	8,8	3,4
<b>Insgesamt</b>	D	<b>69 002</b>	<b>42 758</b>	<b>62,0</b>	<b>40 503</b>	<b>49,0</b>	<b>25,2</b>	<b>9,7</b>	<b>3,3</b>
	L				<b>41 689</b>	<b>45,0</b>	<b>20,3</b>	<b>7,2</b>	<b>2,6</b>

1) Gemeinde führt Briefwahl für mindestens eine weitere Gemeinde durch.

									Gemeinde Wahlkreis
NPD	FDP	DSU	PBC	GRAUE	BüSo	AUF- BRUCH	DGG	Tier- schutz	
x 12,5	9,5 1,9	x 0,5	x 1,3	x 0,6	x 0,2	x 0,2	x 0,5	x 3,1	D Waldkirchen/Erzgeb. L
x 12,9	12,8 6,9	x 0,4	x 1,6	x 0,6	x 0,3	x 0,6	x 0,4	x 1,5	D Wolkenstein, Stadt <sup>1)</sup> L
x 13,8	15,9 9,0	x 0,8	x 1,0	x 0,6	x 0,3	x 0,4	x 0,3	x 1,8	D Zöblitz, Stadt L
x 11,6	9,5 5,5	x 0,3	x 0,9	x 0,7	x 0,2	x 0,3	x 0,4	x 1,4	D Zschopau, Stadt <sup>1)</sup> L
x 12,5	12,9 7,4	x 0,4	x 1,2	x 0,6	x 0,3	x 0,5	x 0,4	x 1,8	D Insgesamt L

**25. Wahlberechtigte, Wähler, Direkt- (D) und Listenstimmen (L) bei der Wahl zum 4. Sächsischen Landtag am 19. September 2004 im Wahlkreis 19 Freiberg 1 nach Gemeinden**

Gemeinde Wahlkreis		Wahl- berechtigte	Wähler		Gültige Stimmen	Davon entfielen auf ... %			
			absolut	%		CDU	PDS	SPD	GRÜNE
Amtsberg <sup>1)</sup>	D	3 535	2 564	72,5	2 491	48,7	20,0	9,0	5,4
	L				2 524	45,3	19,1	9,7	3,7
Augustusburg, Stadt	D	4 436	2 832	63,8	2 783	44,7	23,5	8,8	5,8
	L				2 800	46,8	22,8	8,4	4,4
Brand-Erbisdorf, Stadt	D	9 674	5 789	59,8	5 600	42,7	32,4	6,8	2,8
	L				5 671	42,8	27,9	7,8	2,3
Dorfchemnitz	D	1 493	949	63,6	909	59,8	14,1	4,8	2,0
	L				925	57,6	12,4	4,9	2,4
Eppendorf	D	4 107	2 554	62,2	2 456	52,6	18,5	6,4	3,7
	L				2 500	52,3	16,8	6,5	2,6
Falkenau	D	1 715	1 134	66,1	1 084	39,7	26,0	7,7	4,3
	L				1 096	42,7	24,0	8,2	2,3
Flöha, Stadt <sup>1)</sup>	D	9 437	5 401	57,2	5 252	38,1	27,5	11,3	4,1
	L				5 299	41,2	26,5	8,7	2,6
Frankenstein	D	983	643	65,4	610	47,0	24,8	6,2	4,1
	L				618	49,4	21,2	6,0	3,1
Gahlenz	D	805	490	60,9	478	46,2	24,3	6,3	2,1
	L				479	42,6	23,4	5,0	2,9
Gornau/Erzgeb.	D	3 360	2 131	63,4	2 076	48,8	20,9	9,2	4,6
	L				2 101	48,7	19,1	8,4	3,7
Großhartmannsdorf	D	2 411	1 699	70,5	1 636	51,7	21,9	5,1	2,7
	L				1 665	50,5	20,1	5,8	1,7
Leubsdorf	D	3 287	2 145	65,3	2 077	54,0	19,7	6,3	3,5
	L				2 101	53,6	18,3	6,4	3,0
Mulda/Sa.	D	2 387	1 657	69,4	1 607	54,9	20,5	5,4	1,2
	L				1 622	53,1	18,4	5,4	1,3
Neuhausen/Erzgeb.	D	2 799	1 779	63,6	1 716	50,8	20,7	5,8	2,6
	L				1 746	48,0	20,3	6,2	2,3
Niederwiesa	D	4 459	3 020	67,7	2 937	43,6	20,1	10,4	12,8
	L				2 977	48,4	19,8	10,4	5,8
Oederan, Stadt <sup>1)</sup>	D	6 031	3 952	65,5	3 848	42,9	27,4	7,9	3,8
	L				3 884	44,4	25,5	7,7	2,3
Rechenberg-Bienenmühle	D	2 002	1 304	65,1	1 252	57,8	18,3	4,8	2,5
	L				1 274	56,1	15,7	4,8	1,7

1) Gemeinde führt Briefwahl für mindestens eine weitere Gemeinde durch.

									Gemeinde Wahlkreis
NPD	FDP	DSU	PBC	GRAUE	BüSo	AUF- BRUCH	DGG	Tier- schutz	
8,4	8,5	x	x	x	x	x	x	x	D Amtsberg <sup>1)</sup>
8,3	7,9	0,4	2,8	0,6	0,2	0,7	0,4	0,9	L
8,0	9,2	x	x	x	x	x	x	x	D Augustusburg, Stadt
8,0	6,0	0,3	0,5	0,4	0,3	0,6	0,5	1,1	L
9,8	5,6	x	x	x	x	x	x	x	D Brand-Erbisdorf, Stadt
10,2	5,2	0,2	0,4	0,6	0,4	0,6	0,4	1,2	L
11,9	7,4	x	x	x	x	x	x	x	D Dorfchemnitz
12,1	7,2	0,0	1,3	0,1	0,2	0,6	0,1	1,0	L
9,3	9,6	x	x	x	x	x	x	x	D Eppendorf
10,0	8,1	0,3	0,7	0,4	0,2	0,6	0,4	1,2	L
10,4	11,9	x	x	x	x	x	x	x	D Falkenau
10,1	7,3	0,2	1,2	1,1	0,3	0,4	0,5	1,7	L
9,3	9,8	x	x	x	x	x	x	x	D Flöha, Stadt <sup>1)</sup>
9,5	6,7	0,3	0,4	0,6	0,4	0,7	0,3	2,1	L
9,8	8,0	x	x	x	x	x	x	x	D Frankenstein
9,7	5,7	0,0	0,0	1,1	1,0	0,5	0,6	1,8	L
11,3	9,8	x	x	x	x	x	x	x	D Gahlenz
11,7	7,9	0,4	2,7	0,8	0,2	0,0	0,6	1,7	L
9,7	6,7	x	x	x	x	x	x	x	D Gornau/Erzgeb.
9,8	5,5	0,2	1,9	0,3	0,2	0,2	0,2	1,7	L
10,3	8,3	x	x	x	x	x	x	x	D Großhartmannsdorf
10,2	7,3	0,2	0,7	0,5	0,2	1,0	0,4	1,5	L
8,7	7,8	x	x	x	x	x	x	x	D Leubsdorf
8,4	5,6	0,2	1,3	0,5	0,2	0,6	0,5	1,3	L
9,4	8,6	x	x	x	x	x	x	x	D Mulda/Sa.
10,1	7,9	0,1	1,1	0,4	0,2	0,9	0,2	1,0	L
12,5	7,5	x	x	x	x	x	x	x	D Neuhausen/Erzgeb.
12,5	6,8	0,3	0,5	0,7	0,3	0,7	0,2	1,1	L
6,1	6,9	x	x	x	x	x	x	x	D Niederwiesa
6,4	5,2	0,2	0,5	0,5	0,3	0,2	0,4	1,8	L
9,2	8,8	x	x	x	x	x	x	x	D Oederan, Stadt <sup>1)</sup>
9,4	6,5	0,2	0,5	0,7	0,2	0,4	0,4	1,7	L
10,7	5,9	x	x	x	x	x	x	x	D Rechenberg-Bienenmühle
11,5	6,5	0,2	0,5	0,5	0,2	0,4	0,1	1,6	L

Noch: 25. Wahlberechtigte, Wähler, Direkt- (D) und Listenstimmen (L) bei der Wahl zum 4. Sächsischen Landtag am 19. September 2004 im Wahlkreis 19 Freiberg 1 nach Gemeinden

Gemeinde Wahlkreis		Wahl- berechtigte	Wähler		Gültige Stimmen	Davon entfielen auf ... %			
			absolut	%		CDU	PDS	SPD	GRÜNE
Sayda, Stadt <sup>1)</sup>	D	1 870	1 131	60,5	1 095	52,6	19,7	6,5	3,6
	L				1 107	50,0	17,4	7,6	3,3
<b>Insgesamt</b>	<b>D</b>	<b>64 791</b>	<b>41 174</b>	<b>63,5</b>	<b>39 907</b>	<b>46,6</b>	<b>23,8</b>	<b>7,8</b>	<b>4,3</b>
	<b>L</b>				<b>40 389</b>	<b>47,1</b>	<b>22,0</b>	<b>7,7</b>	<b>2,9</b>

1) Gemeinde führt Briefwahl für mindestens eine weitere Gemeinde durch.



									Gemeinde Wahlkreis
NPD	FDP	DSU	PBC	GRAUE	BüSo	AUF- BRUCH	DGG	Tier- schutz	
9,1	8,5	x	x	x	x	x	x	x	D Sayda, Stadt <sup>1)</sup>
9,3	7,9	0,2	0,7	0,5	0,3	0,9	0,5	1,5	L
<b>9,3</b>	<b>8,1</b>	<b>x</b>	<b>x</b>	<b>x</b>	<b>x</b>	<b>x</b>	<b>x</b>	<b>x</b>	<b>D Insgesamt</b>
<b>9,5</b>	<b>6,5</b>	<b>0,2</b>	<b>0,8</b>	<b>0,6</b>	<b>0,3</b>	<b>0,6</b>	<b>0,4</b>	<b>1,5</b>	<b>L</b>

**26. Wahlberechtigte, Wähler, Direkt- (D) und Listenstimmen (L) bei der Wahl zum 4. Sächsischen Landtag am 19. September 2004 im Wahlkreis 20 Freiberg 2 nach Gemeinden**

Gemeinde Wahlkreis		Wahl- berechtigte	Wähler		Gültige Stimmen	Davon entfielen auf ... %			
			absolut	%		CDU	PDS	SPD	GRÜNE
Bobritzsch	D	3 847	2 475	64,3	2 405	49,6	17,4	9,9	3,7
	L				2 412	50,0	18,4	6,6	3,2
Frauenstein, Stadt	D	2 810	1 892	67,3	1 826	49,3	18,8	7,7	3,8
	L				1 855	49,5	18,4	6,0	3,2
Freiberg, Stadt <sup>1)</sup>	D	35 286	20 941	59,3	20 528	39,3	22,6	16,0	5,0
	L				20 666	40,3	24,5	10,6	5,0
Großschirma, Stadt	D	5 140	3 217	62,6	3 112	43,7	18,7	14,3	2,7
	L				3 155	44,9	19,8	9,6	2,6
Halsbrücke <sup>1)</sup>	D	2 974	2 047	68,8	1 988	43,0	20,8	18,2	3,1
	L				2 001	46,5	22,2	9,5	3,3
Hilbersdorf	D	1 238	735	59,4	717	50,8	22,0	8,2	2,1
	L				723	48,5	21,9	6,5	1,5
Lichtenberg/Erzgeb.	D	2 581	1 624	62,9	1 565	45,4	20,6	9,6	2,6
	L				1 591	46,8	19,9	6,0	3,1
Niederschöna	D	1 725	1 014	58,8	984	43,2	22,3	12,9	3,5
	L				987	43,1	23,9	7,2	3,7
Oberschöna	D	3 003	2 094	69,7	2 043	48,2	18,0	13,2	3,8
	L				2 058	46,9	20,2	8,7	4,0
Reinsberg	D	2 680	1 718	64,1	1 655	48,7	18,9	10,4	3,1
	L				1 676	47,9	19,3	7,6	3,0
Weißenborn/Erzgeb.	D	2 269	1 513	66,7	1 453	46,6	20,9	11,4	2,1
	L				1 477	47,3	21,5	7,7	2,1
<b>Insgesamt</b>	D	<b>63 553</b>	<b>39 270</b>	<b>61,8</b>	<b>38 276</b>	<b>42,7</b>	<b>21,1</b>	<b>14,1</b>	<b>4,1</b>
	L				<b>38 601</b>	<b>43,5</b>	<b>22,5</b>	<b>9,3</b>	<b>4,1</b>

1) Gemeinde führt Briefwahl für mindestens eine weitere Gemeinde durch.

NPD	FDP	DSU	PBC	GRAUE	BüSo	AUF- BRUCH	DGG	Tier- schutz	Gemeinde Wahlkreis
11,0	6,4	x	x	x	2,0	x	x	x	D Bobritzsch
11,7	6,1	0,3	0,6	0,3	0,7	0,4	0,5	1,2	L
9,7	9,0	x	x	x	1,6	x	x	x	D Frauenstein, Stadt
10,1	8,0	0,3	0,9	0,3	0,6	0,5	0,4	1,7	L
9,0	5,7	x	x	x	2,4	x	x	x	D Freiberg, Stadt <sup>1)</sup>
9,3	5,4	0,2	0,3	0,7	1,4	0,5	0,3	1,4	L
10,4	8,0	x	x	x	2,2	x	x	x	D Großschirma, Stadt
11,2	7,1	0,2	0,3	0,6	1,1	0,5	0,6	1,6	L
7,9	5,5	x	x	x	1,5	x	x	x	D Halsbrücke <sup>1)</sup>
8,7	5,7	0,2	0,4	0,4	0,5	0,3	0,4	1,6	L
8,8	5,3	x	x	x	2,8	x	x	x	D Hilbersdorf
10,8	5,5	0,0	0,1	0,7	1,8	0,6	0,8	1,2	L
10,0	9,4	x	x	x	2,2	x	x	x	D Lichtenberg/Erzgeb.
10,6	9,1	0,4	0,4	0,9	1,1	0,2	0,5	1,0	L
8,9	7,6	x	x	x	1,6	x	x	x	D Niederschöna
10,4	7,6	0,7	0,1	0,2	1,2	0,7	0,0	1,1	L
8,5	6,5	x	x	x	2,0	x	x	x	D Oberschöna
9,5	6,6	0,1	0,1	0,3	0,8	0,4	0,4	1,8	L
10,0	6,5	x	x	x	2,5	x	x	x	D Reinsberg
10,9	6,3	0,3	0,4	0,4	1,0	0,7	0,4	2,0	L
9,0	7,5	x	x	x	2,5	x	x	x	D Weißenborn/Erzgeb.
9,7	6,4	0,2	0,2	0,2	1,3	0,7	0,7	2,0	L
9,3	6,4	x	x	x	2,2	x	x	x	D Insgesamt
9,8	6,1	0,2	0,4	0,6	1,2	0,5	0,4	1,5	L

**27. Wahlberechtigte, Wähler, Direkt- (D) und Listenstimmen (L) bei der Wahl zum 4. Sächsischen Landtag am 19. September 2004 im Wahlkreis 21 Mittweida 1 nach Gemeinden**

Gemeinde Wahlkreis		Wahl- berechtigte	Wähler		Gültige Stimmen	Davon entfielen auf ... %			
			absolut	%		CDU	PDS	SPD	GRÜNE
Altmittweida	D	1 785	1 001	56,1	952	51,4	x	15,1	7,9
	L				977	49,0	18,5	8,5	3,4
Erlau	D	2 991	1 910	63,9	1 806	49,4	x	12,2	8,0
	L				1 857	47,2	19,6	6,9	2,6
Frankenberg/Sa., Stadt	D	13 887	8 118	58,5	7 695	57,3	x	13,2	5,5
	L				7 937	47,3	23,1	8,4	2,5
Hainichen, Stadt	D	8 027	5 048	62,9	4 603	49,5	x	20,2	6,4
	L				4 858	45,5	22,3	10,4	2,8
Kriebstein	D	2 247	1 379	61,4	1 300	49,3	x	14,0	7,2
	L				1 343	45,7	26,0	7,0	1,6
Lichtenau	D	6 673	4 210	63,1	3 980	50,6	x	17,4	7,7
	L				4 123	46,1	21,6	10,6	3,6
Mittweida, Stadt <sup>1)</sup>	D	13 921	8 176	58,7	7 693	46,4	x	17,8	7,0
	L				8 027	42,5	24,9	9,7	2,8
Rossau	D	3 188	2 032	63,7	1 902	51,5	x	14,7	5,0
	L				1 971	45,4	24,7	7,8	2,0
Striegistal	D	1 508	879	58,3	850	52,5	x	9,6	4,4
	L				867	44,9	22,5	5,5	2,0
Tiefenbach <sup>1)</sup>	D	2 943	1 882	63,9	1 761	52,1	x	11,2	4,9
	L				1 822	47,1	22,1	6,1	2,5
<b>Insgesamt</b>	D	<b>57 170</b>	<b>34 635</b>	<b>60,6</b>	<b>32 542</b>	<b>51,1</b>	<b>x</b>	<b>15,7</b>	<b>6,4</b>
	L				<b>33 782</b>	<b>45,5</b>	<b>23,0</b>	<b>8,9</b>	<b>2,7</b>

<sup>1)</sup> Gemeinde führt Briefwahl für mindestens eine weitere Gemeinde durch.

									Gemeinde Wahlkreis
NPD	FDP	DSU	PBC	GRAUE	BüSo	AUF- BRUCH	DGG	Tier- schutz	
10,8	10,1	x	x	x	4,7	x	x	x	D Altmittweida
9,4	6,6	0,2	0,2	0,7	1,0	0,3	0,6	1,5	L
13,5	10,6	x	x	x	6,2	x	x	x	D Erlau
10,8	7,3	0,3	0,6	0,6	1,3	0,6	0,6	1,3	L
11,5	7,6	x	x	x	4,9	x	x	x	D Frankenberg/Sa., Stadt
9,4	4,7	0,3	0,3	0,8	0,7	0,4	0,3	1,8	L
11,7	8,1	x	x	x	4,0	x	x	x	D Hainichen, Stadt
9,9	4,5	0,3	0,3	0,8	0,9	0,5	0,2	1,7	L
10,8	12,5	x	x	x	6,2	x	x	x	D Kriebstein
8,8	6,6	0,1	0,4	0,5	0,9	0,8	0,2	1,3	L
10,3	9,2	x	x	x	4,7	x	x	x	D Lichtenau
8,1	5,2	0,2	1,1	0,5	0,6	0,3	0,4	1,8	L
12,5	10,5	x	x	x	5,9	x	x	x	D Mittweida, Stadt <sup>1)</sup>
9,4	6,3	0,2	0,5	0,8	0,7	0,5	0,3	1,4	L
12,6	11,5	x	x	x	4,7	x	x	x	D Rossau
9,3	5,8	0,4	0,6	0,7	0,4	0,5	0,3	2,2	L
15,1	10,7	x	x	x	7,8	x	x	x	D Striegistal
12,2	6,6	0,6	0,9	1,3	1,4	0,5	0,3	1,4	L
15,1	11,6	x	x	x	5,1	x	x	x	D Tiefenbach <sup>1)</sup>
11,6	6,3	0,3	0,7	1,0	0,9	0,3	0,1	1,0	L
12,0	9,5	x	x	x	5,2	x	x	x	D Insgesamt
9,5	5,6	0,3	0,5	0,8	0,8	0,4	0,3	1,6	L

**28. Wahlberechtigte, Wähler, Direkt- (D) und Listenstimmen (L) bei der Wahl zum 4. Sächsischen Landtag am 19. September 2004 im Wahlkreis 22 Mittweida 2 nach Gemeinden**

Gemeinde Wahlkreis		Wahl- berechtigte	Wähler		Gültige Stimmen	Davon entfielen auf ... %				
			absolut	%		CDU	PDS	SPD	GRÜNE	NPD
Burgstädt, Stadt <sup>1)</sup>	D	10 345	6 307	61,0	5 945	51,0	x	15,7	6,2	11,9
	L				6 177	48,0	20,2	9,9	3,2	8,5
Claußnitz	D	2 901	1 872	64,5	1 781	53,3	x	18,4	4,4	10,1
	L				1 840	47,6	20,7	12,4	1,8	7,4
Geringswalde, Stadt	D	4 454	2 735	61,4	2 509	43,1	x	19,1	7,4	12,2
	L				2 657	41,6	25,9	11,4	2,7	8,1
Hartmannsdorf	D	4 062	2 589	63,7	2 463	55,5	x	16,2	5,3	10,0
	L				2 537	52,2	16,9	9,7	2,8	8,0
Königsfeld	D	1 426	834	58,5	788	43,8	x	11,8	5,3	17,4
	L				817	43,1	21,3	7,0	2,8	12,6
Königshain-Wiederau	D	2 502	1 647	65,8	1 574	58,6	x	11,9	4,3	11,4
	L				1 606	55,5	14,6	8,7	2,5	9,7
Lunzenau, Stadt	D	4 466	2 519	56,4	2 381	48,3	x	16,1	4,9	13,8
	L				2 461	46,2	22,3	9,4	1,8	9,3
Mühlau	D	1 920	1 088	56,7	1 032	48,8	x	20,0	5,4	10,4
	L				1 073	46,6	21,0	11,6	2,4	8,8
Penig, Stadt	D	9 054	5 197	57,4	4 852	44,6	x	18,9	5,5	10,9
	L				5 035	44,9	23,4	11,1	2,9	8,5
Rochlitz, Stadt <sup>1)</sup>	D	5 896	3 728	63,2	3 502	32,7	x	15,7	6,1	12,5
	L				3 674	36,7	27,1	9,9	2,7	9,1
Seelitz	D	1 772	1 050	59,3	1 004	47,7	x	12,8	5,3	12,3
	L				1 027	46,0	23,0	8,6	2,1	9,5
Taura	D	2 251	1 298	57,7	1 209	58,5	x	11,8	5,5	9,8
	L				1 257	51,0	18,7	8,6	3,0	6,5
Wechselburg	D	1 872	1 091	58,3	1 038	43,3	x	14,6	6,4	11,2
	L				1 061	46,0	19,1	9,3	3,8	9,0
Zettlitz	D	780	419	53,7	396	39,6	x	13,4	7,3	19,4
	L				412	39,1	24,3	5,8	1,7	15,8
<b>Insgesamt</b>	D	<b>53 701</b>	<b>32 374</b>	<b>60,3</b>	<b>30 474</b>	<b>47,4</b>	<b>x</b>	<b>16,3</b>	<b>5,7</b>	<b>11,8</b>
	L				<b>31 634</b>	<b>45,9</b>	<b>21,7</b>	<b>10,1</b>	<b>2,7</b>	<b>8,7</b>

1) Gemeinde führt Briefwahl für mindestens eine weitere Gemeinde durch.

										Gemeinde Wahlkreis
FDP	DSU	PBC	GRAUE	BüSo	AUF- BRUCH	DGG	Tier- schutz	FW Penig	Schmidt	
10,4	x	x	x	x	x	x	x	4,2	0,7	D Burgstädt, Stadt <sup>1)</sup>
5,7	0,2	0,9	0,8	0,2	0,4	0,3	1,6	x	x	L
9,8	x	x	x	x	x	x	x	3,3	0,8	D Claußnitz
5,3	0,2	0,8	0,7	0,7	0,6	0,3	1,5	x	x	L
12,9	x	x	x	x	x	x	x	2,2	3,0	D Geringswalde, Stadt
6,2	0,1	0,1	0,6	0,5	0,6	0,4	1,7	x	x	L
9,1	x	x	x	x	x	x	x	3,2	0,6	D Hartmannsdorf
5,2	0,4	0,9	1,2	0,2	0,4	0,6	1,8	x	x	L
16,8	x	x	x	x	x	x	x	4,2	0,8	D Königsfeld
8,3	0,2	0,5	0,1	0,1	0,6	0,4	2,9	x	x	L
10,0	x	x	x	x	x	x	x	2,6	1,0	D Königshain-Wiederau
5,5	0,1	0,7	0,5	0,2	0,5	0,2	1,4	x	x	L
11,3	x	x	x	x	x	x	x	5,1	0,5	D Lunzenau, Stadt
6,3	0,3	0,6	0,5	0,4	0,7	0,4	1,7	x	x	L
8,6	x	x	x	x	x	x	x	5,9	0,9	D Mühlau
4,3	0,0	1,8	1,0	0,1	0,3	0,2	2,1	x	x	L
8,7	x	x	x	x	x	x	x	10,6	0,7	D Penig, Stadt
4,5	0,3	1,0	0,6	0,3	0,4	0,4	1,7	x	x	L
28,2	x	x	x	x	x	x	x	3,5	1,3	D Rochlitz, Stadt <sup>1)</sup>
9,4	0,2	0,5	0,9	0,5	0,5	0,6	1,9	x	x	L
15,6	x	x	x	x	x	x	x	5,2	1,1	D Seelitz
5,4	0,6	2,3	0,6	0,2	0,2	0,4	1,2	x	x	L
9,6	x	x	x	x	x	x	x	4,0	0,7	D Taura
5,8	0,6	1,5	0,9	0,1	0,8	0,1	2,4	x	x	L
19,9	x	x	x	x	x	x	x	4,1	0,5	D Wechselburg
8,5	0,4	0,5	0,3	0,4	0,6	0,5	1,8	x	x	L
14,9	x	x	x	x	x	x	x	3,5	1,8	D Zettlitz
6,3	0,2	0,2	1,9	0,7	1,0	1,2	1,7	x	x	L
12,9	x	x	x	x	x	x	x	4,9	1,0	D Insgesamt
6,1	0,2	0,8	0,7	0,3	0,5	0,4	1,7	x	x	L

**29. Wahlberechtigte, Wähler, Direkt- (D) und Listenstimmen (L) bei der Wahl zum 4. Sächsischen Landtag am 19. September 2004 im Wahlkreis 23 Leipziger Land 1 nach Gemeinden**

Gemeinde Wahlkreis		Wahl- berechtigte	Wähler		Gültige Stimmen	Davon entfielen auf ... %			
			absolut	%		CDU	PDS	SPD	GRÜNE
Borna, Stadt	D	19 047	9 643	50,6	9 229	42,3	32,9	12,5	4,6
	L				9 465	39,3	26,8	11,9	2,8
Deutzen	D	1 580	740	46,8	691	43,3	35,0	10,6	2,9
	L				713	36,5	29,6	10,1	1,3
Eulatal	D	2 957	1 688	57,1	1 632	55,8	22,5	11,0	3,2
	L				1 654	48,9	19,5	10,4	2,7
Frohburg, Stadt	D	6 749	3 862	57,2	3 665	51,7	25,0	11,4	3,8
	L				3 779	45,1	21,0	10,4	2,9
Geithain, Stadt <sup>1)</sup>	D	5 585	3 214	57,5	3 090	48,0	28,8	9,9	5,1
	L				3 169	42,7	24,3	9,3	3,3
Heuersdorf	D	122	77	63,1	75	12,0	40,0	2,7	28,0
	L				74	14,9	28,4	2,7	32,4
Kitzscher, Stadt	D	5 103	2 540	49,8	2 438	44,4	34,4	10,1	3,6
	L				2 483	40,2	28,5	9,3	2,4
Kohren-Sahlis, Stadt	D	2 690	1 502	55,8	1 446	54,0	23,7	10,0	3,6
	L				1 471	45,5	21,7	10,8	2,1
Lobstädt	D	2 197	1 097	49,9	1 061	45,7	32,6	10,0	3,8
	L				1 075	42,9	28,5	10,2	2,9
Narsdorf	D	1 571	942	60,0	884	51,2	25,2	9,6	4,0
	L				923	45,4	20,8	8,5	2,3
Neukieritzsch <sup>1)</sup>	D	3 010	1 853	61,6	1 775	49,9	27,8	12,8	2,7
	L				1 815	43,0	24,6	12,0	2,7
Regis-Breitungen, Stadt <sup>1)</sup>	D	3 724	2 047	55,0	1 962	45,8	30,1	12,0	2,9
	L				1 990	40,6	24,5	12,4	1,7
<b>Insgesamt</b>	<b>D</b>	<b>54 335</b>	<b>29 205</b>	<b>53,7</b>	<b>27 948</b>	<b>46,8</b>	<b>29,8</b>	<b>11,4</b>	<b>4,1</b>
	<b>L</b>				<b>28 611</b>	<b>41,9</b>	<b>24,9</b>	<b>10,9</b>	<b>2,7</b>

1) Gemeinde führt Briefwahl für mindestens eine weitere Gemeinde durch.



									Gemeinde Wahlkreis
NPD	FDP	DSU	PBC	GRAUE	BüSo	AUF- BRUCH	DGG	Tier- schutz	
x 10,7	7,6 4,0	x 0,6	x 0,3	x 0,8	x 0,3	x 0,4	x 0,4	x 1,9	D Borna, Stadt L
x 12,5	8,2 5,3	x 0,6	x 0,4	x 0,6	x 0,4	x 0,6	x 0,7	x 1,5	D Deutzen L
x 9,2	7,4 4,5	x 1,2	x 0,8	x 0,2	x 0,3	x 0,5	x 0,2	x 1,5	D Eulatal L
x 9,9	8,1 4,7	x 2,1	x 0,7	x 0,4	x 0,2	x 0,5	x 0,4	x 1,6	D Frohburg, Stadt L
x 9,4	8,2 4,6	x 0,9	x 0,8	x 1,0	x 0,4	x 0,7	x 0,6	x 2,1	D Geithain, Stadt <sup>1)</sup> L
x 13,5	17,3 0,0	x 1,4	x 0,0	x 0,0	x 1,4	x 0,0	x 1,4	x 4,1	D Heuersdorf L
x 10,5	7,5 5,1	x 0,2	x 0,2	x 0,4	x 0,3	x 0,4	x 0,3	x 2,1	D Kitzscher, Stadt L
x 10,4	8,8 5,5	x 0,4	x 0,7	x 0,3	x 0,4	x 0,4	x 0,1	x 1,7	D Kohren-Sahlis, Stadt L
x 6,9	7,9 4,0	x 0,7	x 0,1	x 0,4	x 0,3	x 0,6	x 0,2	x 2,4	D Lobstädt L
x 11,6	10,0 5,3	x 1,1	x 1,4	x 0,7	x 0,3	x 0,9	x 0,1	x 1,7	D Narsdorf L
x 9,7	6,8 3,9	x 0,3	x 0,1	x 1,0	x 0,3	x 0,5	x 0,6	x 1,3	D Neukieritzsch <sup>1)</sup> L
x 9,5	9,3 6,9	x 0,7	x 0,2	x 0,6	x 0,4	x 0,6	x 0,3	x 1,8	D Regis-Breitingen, Stadt <sup>1)</sup> L
x 10,1	8,0 4,6	x 0,8	x 0,4	x 0,6	x 0,3	x 0,5	x 0,4	x 1,8	D Insgesamt L

**30. Wahlberechtigte, Wähler, Direkt- (D) und Listenstimmen (L) bei der Wahl zum 4. Sächsischen Landtag am 19. September 2004 im Wahlkreis 24 Leipziger Land 2 nach Gemeinden**

Gemeinde Wahlkreis		Wahl- berechtigte	Wähler		Gültige Stimmen	Davon entfielen auf ... %			
			absolut	%		CDU	PDS	SPD	GRÜNE
Böhlen, Stadt	D	5 814	3 111	53,5	3 031	32,2	35,6	14,1	4,0
	L				3 053	34,4	31,5	13,1	3,6
Elstertrebnitz	D	1 227	613	50,0	585	47,4	21,5	9,2	4,4
	L				593	48,4	18,7	8,8	4,0
Espenhain	D	2 210	1 114	50,4	1 075	42,7	26,0	11,8	4,9
	L				1 089	43,5	23,8	10,2	4,7
Groitzsch, Stadt	D	7 154	3 904	54,6	3 813	44,7	24,6	13,9	3,5
	L				3 838	46,7	22,3	12,1	3,0
Großlehna	D	2 040	1 035	50,7	1 001	42,6	21,2	15,6	6,2
	L				1 007	45,6	19,5	13,6	4,7
Großpösna	D	4 572	2 935	64,2	2 841	42,7	22,9	16,4	4,9
	L				2 872	44,5	20,3	14,0	4,4
Kitzen	D	1 753	905	51,6	878	47,0	20,5	10,8	3,9
	L				880	47,5	18,3	9,9	3,5
Markkleeberg, Stadt	D	19 142	11 663	60,9	11 426	36,4	23,8	20,5	8,1
	L				11 507	39,0	21,2	18,0	7,1
Markranstädt, Stadt <sup>1)</sup>	D	11 347	6 578	58,0	6 401	42,0	23,9	15,8	5,2
	L				6 471	42,7	22,1	13,7	4,6
Pegau, Stadt <sup>1)</sup>	D	4 129	2 285	55,3	2 216	42,2	24,6	14,6	3,7
	L				2 239	45,0	22,6	12,8	2,5
Rötha, Stadt <sup>1)</sup>	D	3 236	1 773	54,8	1 732	38,9	30,2	14,1	2,7
	L				1 745	40,3	27,0	12,1	3,2
Zwenkau, Stadt	D	7 614	4 412	57,9	4 282	46,7	22,5	13,1	3,7
	L				4 318	48,1	20,1	12,0	3,0
<b>Insgesamt</b>	<b>D</b>	<b>70 238</b>	<b>40 328</b>	<b>57,4</b>	<b>39 281</b>	<b>40,5</b>	<b>24,8</b>	<b>16,1</b>	<b>5,4</b>
	<b>L</b>				<b>39 612</b>	<b>42,4</b>	<b>22,3</b>	<b>14,2</b>	<b>4,7</b>

1) Gemeinde führt Briefwahl für mindestens eine weitere Gemeinde durch.

									Gemeinde Wahlkreis
NPD	FDP	DSU	PBC	GRAUE	BüSo	AUF- BRUCH	DGG	Tier- schutz	
7,1	6,9	x	x	x	x	x	x	x	D Böhlen, Stadt
7,5	4,9	0,2	0,1	0,9	0,5	0,5	0,2	2,7	L
8,9	8,5	x	x	x	x	x	x	x	D Elstertrebnitz
8,1	5,4	0,3	2,0	0,5	0,5	0,8	0,2	2,2	L
6,8	7,7	x	x	x	x	x	x	x	D Espenhain
6,8	5,3	0,8	0,0	0,8	0,2	0,6	0,5	2,8	L
7,0	6,3	x	x	x	x	x	x	x	D Groitzsch, Stadt
6,7	5,1	0,5	0,2	0,5	0,7	0,4	0,3	1,5	L
7,7	6,8	x	x	x	x	x	x	x	D Großlehna
7,0	5,2	0,6	0,3	0,3	0,3	0,6	0,6	1,9	L
5,8	7,3	x	x	x	x	x	x	x	D Großpösna
5,7	6,1	0,2	0,3	0,8	0,4	0,5	0,5	2,4	L
9,1	8,7	x	x	x	x	x	x	x	D Kitzen
8,3	8,1	0,3	0,1	0,7	0,3	0,8	0,2	1,9	L
4,2	7,0	x	x	x	x	x	x	x	D Markkleeberg, Stadt
4,2	5,9	0,3	0,4	1,3	0,3	0,4	0,4	1,7	L
6,3	6,9	x	x	x	x	x	x	x	D Markranstädt, Stadt <sup>1)</sup>
6,2	5,4	0,4	0,3	1,3	0,4	0,4	0,3	2,0	L
7,6	7,2	x	x	x	x	x	x	x	D Pegau, Stadt <sup>1)</sup>
7,6	5,9	0,4	0,4	0,4	0,1	0,6	0,2	1,5	L
7,2	7,0	x	x	x	x	x	x	x	D Rötha, Stadt <sup>1)</sup>
7,7	5,7	0,1	0,1	0,7	0,2	0,6	0,2	1,9	L
7,6	6,5	x	x	x	x	x	x	x	D Zwenkau, Stadt
7,3	5,1	0,9	0,2	0,9	0,2	0,3	0,3	1,5	L
<b>6,2</b>	<b>7,0</b>	<b>x</b>	<b>x</b>	<b>x</b>	<b>x</b>	<b>x</b>	<b>x</b>	<b>x</b>	<b>D Insgesamt</b>
<b>6,1</b>	<b>5,6</b>	<b>0,4</b>	<b>0,3</b>	<b>1,0</b>	<b>0,3</b>	<b>0,5</b>	<b>0,3</b>	<b>1,9</b>	<b>L</b>

**31. Wahlberechtigte, Wähler, Direkt- (D) und Listenstimmen (L) bei der Wahl zum 4. Sächsischen Landtag am 19. September 2004 im Wahlkreis 31 Leipzig 7 nach Gemeinden**

Gemeinde Wahlkreis		Wahl- berechtigte	Wähler		Gültige Stimmen	Davon entfielen auf ... %				
			absolut	%		CDU	PDS	SPD	GRÜNE	NPD
Leipzig (Gebiet des WK 31)	D	26 457	15 838	59,9	15 042	45,7	x	21,7	12,3	x
	L				15 621	42,1	22,1	14,0	6,1	5,2
Rackwitz (WK 31)	D	2 459	1 407	57,2	1 328	45,3	x	18,3	10,1	x
	L				1 388	39,9	26,0	10,4	3,7	8,9
Schkeuditz, Stadt	D	15 531	7 886	50,8	7 394	46,5	x	20,5	10,2	x
	L				7 737	41,3	24,8	12,9	4,7	5,3
Taucha, Stadt	D	12 033	6 936	57,6	6 479	47,0	x	21,3	11,3	x
	L				6 778	43,4	21,5	13,6	5,8	6,5
<b>Insgesamt</b>	D	<b>56 480</b>	<b>32 067</b>	<b>56,8</b>	<b>30 243</b>	<b>46,1</b>	<b>x</b>	<b>21,2</b>	<b>11,5</b>	<b>x</b>
	L				<b>31 524</b>	<b>42,1</b>	<b>22,8</b>	<b>13,5</b>	<b>5,6</b>	<b>5,7</b>

FDP	DSU	PBC	GRAUE	BüSo	AUF- BRUCH	DGG	Tier- schutz	PLB	Gemeinde Wahlkreis
8,9	5,3	x	x	x	x	x	x	6,2	D Leipzig (Gebiet des WK 31)
5,7	0,7	0,3	0,9	0,3	0,5	0,3	2,0	x	L
9,8	7,6	x	x	x	x	x	x	9,0	D Rackwitz (WK 31)
5,5	0,9	0,5	1,1	0,5	0,2	0,3	2,0	x	L
11,0	6,1	x	x	x	x	x	x	5,8	D Schkeuditz, Stadt
6,1	1,0	0,3	1,0	0,2	0,4	0,3	1,7	x	L
8,4	7,2	x	x	x	x	x	x	4,7	D Taucha, Stadt
5,1	1,0	0,2	0,8	0,2	0,3	0,2	1,4	x	L
9,3	6,0	x	x	x	x	x	x	5,9	D Insgesamt
5,6	0,8	0,3	0,9	0,2	0,4	0,3	1,8	x	L

### 32. Wahlberechtigte, Wähler, Direkt- (D) und Listenstimmen (L) bei der Wahl zum 4. Sächsischen Landtag am 19. September 2004 im Wahlkreis 32 Delitzsch nach Gemeinden

Gemeinde Wahlkreis		Wahl- berechtigte	Wähler		Gültige Stimmen	Davon entfielen auf ... %			
			absolut	%		CDU	PDS	SPD	GRÜNE
Bad Dübener, Stadt	D	7 371	3 969	53,8	3 845	45,0	31,5	12,6	4,4
	L				3 880	44,2	26,6	11,0	3,5
Delitzsch, Stadt	D	23 206	11 541	49,7	11 173	40,8	35,5	12,6	3,8
	L				11 342	41,1	28,1	11,3	3,1
Doberschütz	D	3 775	2 398	63,5	2 325	46,3	29,1	11,6	3,4
	L				2 357	45,8	22,9	9,7	2,6
Eilenburg, Stadt	D	14 377	7 378	51,3	7 097	39,2	35,6	13,5	4,2
	L				7 228	38,8	28,3	12,1	3,4
Jesewitz	D	2 569	1 670	65,0	1 617	46,9	27,5	13,2	4,3
	L				1 644	45,7	21,6	11,4	3,6
Kossa	D	2 050	1 188	58,0	1 151	54,0	24,1	9,5	3,0
	L				1 172	52,2	17,2	9,1	2,0
Krostitz <sup>1)</sup>	D	3 316	2 145	64,7	2 073	48,1	25,4	15,3	3,4
	L				2 109	47,3	20,8	12,5	2,7
Laußig <sup>1)</sup>	D	1 778	1 093	61,5	1 051	49,5	24,8	14,7	2,0
	L				1 065	43,9	19,6	12,3	1,3
Löbnitz	D	1 865	1 146	61,4	1 106	54,2	26,9	11,8	2,2
	L				1 117	52,7	20,9	10,7	1,3
Neukyhna <sup>1)</sup>	D	2 039	1 179	57,8	1 140	45,5	31,5	10,1	2,8
	L				1 158	44,0	23,4	10,5	2,3
Rackwitz (WK 32)	D	1 998	1 109	55,5	1 069	44,0	30,3	12,3	3,8
	L				1 086	42,4	24,6	11,5	3,0
Schönwölkau	D	2 255	1 197	53,1	1 130	46,7	27,4	11,6	3,0
	L				1 152	45,7	20,8	9,3	2,3
Wiedemar	D	1 788	880	49,2	857	47,1	31,2	10,6	2,9
	L				872	46,6	24,2	10,1	1,8
Zschepplin	D	2 742	1 562	57,0	1 526	51,1	24,9	10,9	4,3
	L				1 547	49,0	19,8	10,1	3,2
Zwochau	D	954	491	51,5	478	40,4	33,3	13,0	3,6
	L				486	41,8	28,4	9,3	2,7
<b>Insgesamt</b>	D	<b>72 083</b>	<b>38 946</b>	<b>54,0</b>	<b>37 638</b>	<b>43,9</b>	<b>31,8</b>	<b>12,6</b>	<b>3,7</b>
	L				<b>38 215</b>	<b>43,3</b>	<b>25,3</b>	<b>11,2</b>	<b>2,9</b>

1) Gemeinde führt Briefwahl für mindestens eine weitere Gemeinde durch.

									Gemeinde Wahlkreis
NPD	FDP	DSU	PBC	GRAUE	BüSo	AUF- BRUCH	DGG	Tier- schutz	
x 7,4	6,5 4,1	x 0,2	x 0,2	x 0,6	x 0,2	x 0,3	x 0,3	x 1,3	D Bad Dübener, Stadt L
x 7,9	7,4 4,8	x 0,4	x 0,1	x 0,8	x 0,2	x 0,3	x 0,3	x 1,4	D Delitzsch, Stadt L
x 9,4	9,6 6,5	x 0,2	x 0,0	x 0,5	x 0,3	x 0,5	x 0,2	x 1,5	D Doberschütz L
x 9,9	7,6 4,1	x 0,3	x 0,2	x 0,6	x 0,3	x 0,4	x 0,2	x 1,5	D Eilenburg, Stadt L
x 7,8	8,2 5,7	x 0,2	x 0,3	x 0,8	x 0,2	x 0,8	x 0,4	x 1,5	D Jesewitz L
x 11,9	9,5 5,5	x 0,1	x 0,2	x 0,2	x 0,1	x 0,3	x 0,1	x 1,1	D Kossa L
x 6,4	7,7 6,5	x 0,4	x 0,1	x 0,9	x 0,3	x 0,2	x 0,3	x 1,7	D Krostitz <sup>1)</sup> L
x 13,3	8,9 5,8	x 0,5	x 0,0	x 0,8	x 0,0	x 1,2	x 0,2	x 1,0	D Laußig <sup>1)</sup> L
x 9,0	5,0 3,0	x 0,1	x 0,0	x 0,5	x 0,1	x 0,1	x 0,2	x 1,4	D Löbnitz L
x 9,0	10,1 7,3	x 0,3	x 0,1	x 0,7	x 0,2	x 0,3	x 0,2	x 1,8	D Neukyhna <sup>1)</sup> L
x 7,9	9,5 6,4	x 0,2	x 0,4	x 0,7	x 0,4	x 0,8	x 0,3	x 1,4	D Rackwitz (WK 32) L
x 9,5	11,2 7,8	x 0,2	x 0,3	x 0,4	x 0,4	x 0,4	x 0,3	x 2,5	D Schönwölkau L
x 7,5	8,2 5,6	x 0,1	x 0,5	x 0,7	x 0,5	x 0,7	x 0,2	x 1,6	D Wiedemar L
x 9,0	8,8 5,9	x 0,2	x 0,1	x 0,3	x 0,1	x 0,5	x 0,2	x 1,6	D Zschepplin L
x 9,5	9,8 5,8	x 0,2	x 0,0	x 0,6	x 0,4	x 0,6	x 0,2	x 0,6	D Zwochau L
x 8,7	7,9 5,1	x 0,3	x 0,1	x 0,7	x 0,2	x 0,4	x 0,2	x 1,5	D Insgesamt L

### 33. Wahlberechtigte, Wähler, Direkt- (D) und Listenstimmen (L) bei der Wahl zum 4. Sächsischen Landtag am 19. September 2004 im Wahlkreis 33 Torgau-Oschatz nach Gemeinden

Gemeinde Wahlkreis		Wahl- berechtigte	Wähler		Gültige Stimmen	Davon entfielen auf ... %			
			absolut	%		CDU	PDS	SPD	GRÜNE
Arzberg	D	1 913	919	48,0	838	44,9	38,5	8,0	1,7
	L				872	38,4	29,1	8,3	1,9
Beilrode <sup>1)</sup>	D	2 310	1 328	57,5	1 271	40,8	35,2	10,5	3,2
	L				1 294	36,4	27,5	10,5	2,0
Beigern, Stadt	D	4 294	2 359	54,9	2 289	52,3	26,8	8,9	2,9
	L				2 317	45,4	22,8	9,5	2,8
Cavertitz	D	2 217	1 364	61,5	1 313	55,8	23,8	5,4	3,8
	L				1 340	48,6	19,6	5,9	2,2
Dommitzsch, Stadt <sup>1)</sup>	D	2 616	1 508	57,6	1 439	49,3	34,7	7,6	3,0
	L				1 467	43,1	29,0	9,2	2,8
Dreiheide	D	1 974	1 139	57,7	1 090	51,9	27,1	7,9	3,2
	L				1 105	44,4	19,3	10,2	3,0
Elsnig	D	1 366	735	53,8	702	51,4	31,9	8,5	3,1
	L				723	43,0	23,7	10,2	3,3
Großtreben-Zwethau	D	1 700	846	49,8	810	43,3	39,0	9,1	2,6
	L				828	37,7	31,2	9,1	1,3
Liebschützberg <sup>1)</sup>	D	3 040	2 074	68,2	1 985	58,5	21,3	6,1	4,6
	L				2 028	49,0	18,2	6,8	2,7
Mügelin, Stadt <sup>1)</sup>	D	4 170	2 854	68,4	2 714	48,2	26,8	11,3	4,4
	L				2 780	41,6	24,0	9,8	3,2
Naundorf	D	2 144	1 335	62,3	1 268	52,0	27,8	5,2	4,2
	L				1 300	42,7	24,7	5,4	2,6
Oschatz, Stadt	D	14 200	7 943	55,9	7 633	48,2	28,0	8,1	6,7
	L				7 797	41,0	24,6	7,9	4,3
Pflückuff	D	2 109	1 176	55,8	1 123	48,3	30,8	8,3	3,7
	L				1 147	41,8	23,3	8,7	2,6
Sornzig-Ablaß	D	2 032	1 134	55,8	1 056	50,8	26,0	10,7	4,5
	L				1 086	44,0	22,7	8,8	3,1
Torgau, Stadt <sup>1)</sup>	D	15 454	7 910	51,2	7 574	42,0	36,9	11,2	4,1
	L				7 761	37,1	29,5	12,2	3,4
Trossin	D	1 299	809	62,3	794	48,7	34,9	7,2	2,3
	L				799	43,1	30,3	7,4	1,5
Wermsdorf	D	5 073	2 767	54,5	2 630	50,1	26,4	8,1	5,6
	L				2 708	42,4	23,8	7,6	3,9

1) Gemeinde führt Briefwahl für mindestens eine weitere Gemeinde durch.



									Gemeinde Wahlkreis
NPD	FDP	DSU	PBC	GRAUE	BüSo	AUF- BRUCH	DGG	Tier- schutz	
x 11,9	6,9 6,3	x 0,3	x 0,0	x 0,6	x 0,9	x 0,2	x 0,5	x 1,5	D Arzberg L
x 12,5	10,2 7,9	x 0,7	x 0,1	x 0,5	x 0,2	x 0,2	x 0,4	x 1,1	D Beilrode <sup>1)</sup> L
x 9,3	9,0 8,6	x 0,2	x 0,0	x 0,3	x 0,0	x 0,3	x 0,3	x 0,6	D Belgern, Stadt L
x 12,1	11,2 7,5	x 1,0	x 0,1	x 0,3	x 0,7	x 0,4	x 0,2	x 1,4	D Cavertitz L
x 8,9	5,5 3,5	x 0,5	x 0,1	x 0,6	x 0,4	x 0,4	x 0,4	x 1,0	D Dommitzsch, Stadt <sup>1)</sup> L
x 13,0	9,9 8,1	x 0,2	x 0,2	x 0,3	x 0,1	x 0,4	x 0,4	x 0,5	D Dreiheide L
x 12,2	5,0 5,0	x 0,4	x 0,0	x 0,6	x 0,0	x 0,3	x 0,3	x 1,1	D Elsnig L
x 14,1	5,9 3,9	x 0,1	x 0,0	x 0,4	x 0,1	x 0,5	x 0,1	x 1,6	D Großtreben-Zwethau L
x 12,9	9,5 6,8	x 0,8	x 0,0	x 0,6	x 0,1	x 0,3	x 0,1	x 1,7	D Liebschützberg <sup>1)</sup> L
x 9,7	9,2 7,6	x 0,7	x 0,1	x 0,6	x 0,1	x 0,6	x 0,3	x 1,7	D Mügeln, Stadt <sup>1)</sup> L
x 13,9	10,9 5,8	x 0,6	x 0,5	x 0,7	x 0,2	x 0,3	x 0,8	x 1,8	D Naundorf L
x 11,0	9,0 6,0	x 1,4	x 0,2	x 0,7	x 0,2	x 0,4	x 0,4	x 1,9	D Oschatz, Stadt L
x 12,9	8,9 8,0	x 0,4	x 0,0	x 0,3	x 0,2	x 0,3	x 0,0	x 1,3	D Pflückuff L
x 12,2	8,0 6,3	x 0,6	x 0,1	x 0,6	x 0,0	x 0,6	x 0,2	x 0,8	D Sornzig-Ablaß L
x 10,7	5,7 3,7	x 0,2	x 0,2	x 0,8	x 0,3	x 0,4	x 0,3	x 1,3	D Torgau, Stadt <sup>1)</sup> L
x 11,0	6,9 4,5	x 0,0	x 0,4	x 0,4	x 0,0	x 0,5	x 0,1	x 0,9	D Trossin L
x 12,6	9,8 5,9	x 0,6	x 0,2	x 0,6	x 0,1	x 0,3	x 0,5	x 1,5	D Wermsdorf L

Noch: 33. Wahlberechtigte, Wähler, Direkt- (D) und Listenstimmen (L) bei der Wahl zum 4. Sächsischen Landtag am 19. September 2004 im Wahlkreis 33 Torgau-Oschatz nach Gemeinden

Gemeinde Wahlkreis		Wahl- berechtigte	Wähler		Gültige Stimmen	Davon entfielen auf ... %			
			absolut	%		CDU	PDS	SPD	GRÜNE
Zinna	D	1 204	658	54,7	635	44,7	34,2	9,6	3,9
	L				645	37,5	25,7	10,9	2,8
Insgesamt	D	69 115	38 858	56,2	37 164	48,1	30,3	8,9	4,5
	L				37 997	41,4	25,3	9,1	3,2

									Gemeinde Wahlkreis
NPD	FDP	DSU	PBC	GRAUE	BüSo	AUF- BRUCH	DGG	Tier- schutz	
x	7,6	x	x	x	x	x	x	x	D Zinna
14,1	5,1	0,3	0,0	0,5	0,9	0,5	0,6	1,1	L
x	8,2	x	x	x	x	x	x	x	D Insgesamt
11,4	5,9	0,6	0,1	0,6	0,2	0,4	0,3	1,4	L

**34. Wahlberechtigte, Wähler, Direkt- (D) und Listenstimmen (L) bei der Wahl zum 4. Sächsischen Landtag am 19. September 2004 im Wahlkreis 34 Muldental 1 nach Gemeinden**

Gemeinde Wahlkreis		Wahl- berechtigte	Wähler		Gültige Stimmen	Davon entfielen auf ... %			
			absolut	%		CDU	PDS	SPD	GRÜNE
Bennewitz	D	4 463	2 830	63,4	2 769	36,9	31,4	12,0	4,4
	L				2 790	39,0	29,4	9,6	4,2
Borsdorf	D	6 883	4 360	63,3	4 274	45,0	21,0	14,0	6,5
	L				4 298	45,6	20,2	12,0	6,4
Brandis, Stadt	D	8 043	4 427	55,0	4 342	38,6	24,2	12,9	4,7
	L				4 378	41,7	23,7	10,8	5,0
Dahlen, Stadt	D	4 319	2 554	59,1	2 465	40,4	26,7	10,2	4,7
	L				2 477	42,8	24,5	8,6	4,7
Falkenhain	D	3 323	1 830	55,1	1 778	44,5	25,3	11,1	3,3
	L				1 797	46,1	23,8	8,2	3,3
Hohburg	D	2 565	1 654	64,5	1 607	43,3	23,0	11,1	5,2
	L				1 621	44,2	23,0	9,7	3,8
Kühren-Burkartshain	D	2 328	1 528	65,6	1 485	50,8	18,7	7,3	4,3
	L				1 495	52,0	17,6	5,8	3,7
Machern	D	5 531	3 354	60,6	3 296	41,6	23,8	13,0	4,5
	L				3 311	42,9	22,7	11,6	4,3
Mockrehna	D	4 659	2 712	58,2	2 619	47,3	22,7	9,9	2,3
	L				2 641	46,2	21,2	9,3	2,0
Schildau, Gneisenaustadt, Stadt	D	3 152	1 904	60,4	1 840	44,3	23,2	10,7	2,8
	L				1 849	43,5	22,6	9,7	2,2
Thallwitz	D	3 305	1 993	60,3	1 929	46,2	22,9	8,3	3,2
	L				1 945	47,5	21,6	6,5	3,3
Wurzen, Stadt	D	13 053	7 124	54,6	6 978	39,2	23,9	16,0	3,5
	L				6 981	41,1	24,1	11,9	3,6
Insgesamt	D	61 624	36 270	58,9	35 382	42,2	24,0	12,4	4,2
	L				35 583	43,5	23,1	10,2	4,1

									Gemeinde Wahlkreis
NPD	FDP	DSU	PBC	GRAUE	BüSo	AUF- BRUCH	DGG	Tier- schutz	
9,8	5,6	x	x	x	x	x	x	x	D Bennewitz
9,2	4,8	0,2	0,4	0,6	0,2	0,8	0,1	1,5	L
6,0	7,5	x	x	x	x	x	x	x	D Borsdorf
5,9	5,7	0,1	1,2	0,7	0,1	0,4	0,3	1,4	L
8,3	11,3	x	x	x	x	x	x	x	D Brandis, Stadt
8,2	6,6	0,1	0,4	0,7	0,2	0,6	0,4	1,6	L
9,9	8,2	x	x	x	x	x	x	x	D Dahlen, Stadt
9,8	6,6	0,4	0,4	0,6	0,0	0,4	0,3	0,9	L
9,7	6,1	x	x	x	x	x	x	x	D Falkenhain
9,4	5,0	0,3	0,4	0,5	0,2	0,2	0,6	2,0	L
10,8	6,6	x	x	x	x	x	x	x	D Hohburg
10,3	5,0	0,2	1,2	0,1	0,1	0,6	0,6	1,1	L
12,7	6,3	x	x	x	x	x	x	x	D Kühren-Burkartshain
12,0	5,6	0,1	0,8	0,3	0,2	0,2	0,1	1,6	L
8,3	8,7	x	x	x	x	x	x	x	D Machern
8,4	6,7	0,3	0,4	0,5	0,3	0,5	0,2	1,3	L
11,5	6,3	x	x	x	x	x	x	x	D Mockrehna
12,5	4,6	0,3	0,2	0,8	0,3	0,5	0,2	1,9	L
13,2	5,9	x	x	x	x	x	x	x	D Schildau, Gneisenaustadt,
13,5	5,2	0,3	0,4	0,5	0,2	0,4	0,2	1,4	L Stadt
13,3	6,1	x	x	x	x	x	x	x	D Thallwitz
13,4	4,6	0,1	0,5	0,6	0,1	0,2	0,2	1,4	L
11,7	5,8	x	x	x	x	x	x	x	D Wurzen, Stadt
11,4	4,6	0,2	0,3	0,8	0,2	0,3	0,2	1,5	L
10,0	7,2	x	x	x	x	x	x	x	D Insgesamt
10,0	5,4	0,2	0,5	0,6	0,2	0,4	0,3	1,5	L

**35. Wahlberechtigte, Wähler, Direkt- (D) und Listenstimmen (L) bei der Wahl zum 4. Sächsischen Landtag am 19. September 2004 im Wahlkreis 35 Muldental 2 nach Gemeinden**

Gemeinde Wahlkreis		Wahl- berechtigte	Wähler		Gültige Stimmen	Davon entfielen auf ... %			
			absolut	%		CDU	PDS	SPD	GRÜNE
Bad Lausick, Stadt <sup>1)</sup>	D	7 526	4 455	59,2	4 357	45,7	24,7	11,7	3,7
	L				4 378	45,6	23,1	10,5	3,5
Belgershain	D	2 849	1 591	55,8	1 567	42,9	22,7	11,8	4,3
	L				1 575	42,7	21,3	11,1	3,5
Colditz, Stadt	D	4 535	2 604	57,4	2 539	45,1	24,7	10,3	3,0
	L				2 553	45,0	23,6	9,2	2,5
Grimma, Stadt <sup>1)</sup>	D	15 061	8 319	55,2	8 142	47,7	24,3	11,1	4,2
	L				8 165	45,4	23,9	10,0	4,2
Großbardau	D	1 506	877	58,2	855	46,4	22,9	10,1	4,3
	L				864	43,4	22,6	10,2	3,2
Großbothen	D	3 144	2 008	63,9	1 961	51,4	19,8	9,9	3,4
	L				1 966	51,0	19,2	8,7	2,6
Mutzschen, Stadt	D	1 926	1 148	59,6	1 126	42,6	17,0	17,0	3,3
	L				1 124	42,4	20,3	11,6	3,2
Naunhof, Stadt <sup>1)</sup>	D	7 302	4 840	66,3	4 682	44,3	19,9	11,8	9,1
	L				4 716	45,1	19,4	12,1	5,6
Nerchau, Stadt	D	3 344	2 042	61,1	2 010	33,7	16,3	34,0	2,2
	L				2 003	41,1	22,3	13,0	4,2
Otterwisch	D	1 276	757	59,3	741	48,2	19,7	13,4	4,7
	L				742	46,1	20,4	13,2	3,6
Parthenstein	D	3 120	1 782	57,1	1 751	47,4	22,7	9,9	5,0
	L				1 752	46,7	21,7	8,7	4,4
Thümmlitzwalde	D	2 822	1 696	60,1	1 658	46,3	20,2	13,6	3,1
	L				1 663	47,7	21,1	9,3	3,9
Trebsen/Mulde, Stadt	D	3 653	2 176	59,6	2 132	42,0	19,7	18,8	3,8
	L				2 124	43,6	20,5	12,6	3,9
Zschadraß	D	2 790	1 620	58,1	1 573	46,7	21,8	9,8	4,5
	L				1 587	46,8	20,0	8,6	4,3
<b>Insgesamt</b>	<b>D</b>	<b>60 854</b>	<b>35 915</b>	<b>59,0</b>	<b>35 094</b>	<b>45,3</b>	<b>22,0</b>	<b>13,2</b>	<b>4,5</b>
	<b>L</b>				<b>35 212</b>	<b>45,3</b>	<b>21,9</b>	<b>10,5</b>	<b>4,0</b>

1) Gemeinde führt Briefwahl für mindestens eine weitere Gemeinde durch.

									Gemeinde Wahlkreis
NPD	FDP	DSU	PBC	GRAUE	BüSo	AUF- BRUCH	DGG	Tier- schutz	
8,7	5,5	x	x	x	x	x	x	x	D Bad Lausick, Stadt <sup>1)</sup>
8,6	4,7	0,3	0,5	0,6	0,3	0,3	0,7	1,3	L
9,9	8,4	x	x	x	x	x	x	x	D Belgershain
10,1	7,4	0,1	0,1	0,8	0,3	0,7	0,3	1,6	L
10,0	7,0	x	x	x	x	x	x	x	D Colditz, Stadt
10,0	6,0	0,3	0,2	0,7	0,4	0,6	0,3	1,3	L
8,9	3,8	x	x	x	x	x	x	x	D Grimma, Stadt <sup>1)</sup>
9,5	3,8	0,1	0,2	0,5	0,3	0,2	0,2	1,5	L
9,1	7,1	x	x	x	x	x	x	x	D Großbardau
8,4	7,8	0,8	0,5	0,8	0,2	0,5	0,3	1,3	L
10,8	4,7	x	x	x	x	x	x	x	D Großbothen
11,2	4,6	0,1	0,4	0,3	0,2	0,3	0,2	1,4	L
16,2	4,0	x	x	x	x	x	x	x	D Mutzschen, Stadt
16,7	3,8	0,2	0,3	0,1	0,2	0,2	0,1	1,0	L
7,4	7,4	x	x	x	x	x	x	x	D Naunhof, Stadt <sup>1)</sup>
7,4	6,0	0,3	0,3	0,8	0,4	0,5	0,4	1,7	L
11,0	2,7	x	x	x	x	x	x	x	D Nerchau, Stadt
12,6	3,3	0,2	0,2	0,6	0,2	0,3	0,4	1,4	L
6,9	7,2	x	x	x	x	x	x	x	D Otterwisch
6,2	5,8	0,1	0,0	0,4	0,7	0,4	0,8	2,3	L
8,8	6,2	x	x	x	x	x	x	x	D Parthenstein
9,1	5,7	0,2	0,3	0,9	0,3	0,5	0,1	1,4	L
10,1	6,8	x	x	x	x	x	x	x	D Thümmnitzwalde
10,6	4,8	0,1	0,1	0,4	0,1	0,3	0,2	1,4	L
11,9	3,8	x	x	x	x	x	x	x	D Trebsen/Mulde, Stadt
12,7	3,7	0,2	0,2	0,6	0,1	0,1	0,5	1,3	L
11,6	5,7	x	x	x	x	x	x	x	D Zschadraß
10,9	6,4	0,1	0,2	0,4	0,6	0,4	0,2	1,1	L
9,6	5,4	x	x	x	x	x	x	x	D Insgesamt
9,9	4,9	0,2	0,2	0,6	0,3	0,4	0,3	1,5	L

**36. Wahlberechtigte, Wähler, Direkt- (D) und Listenstimmen (L) bei der Wahl zum 4. Sächsischen Landtag am 19. September 2004 im Wahlkreis 36 Döbeln nach Gemeinden**

Gemeinde Wahlkreis		Wahl- berechtigte	Wähler		Gültige Stimmen	Davon entfielen auf ... %			
			absolut	%		CDU	PDS	SPD	GRÜNE
Bockelwitz	D	2 270	1 546	68,1	1 509	41,7	23,7	13,1	2,6
	L				1 509	43,0	21,9	11,5	1,7
Döbeln, Stadt <sup>1)</sup>	D	18 164	10 171	56,0	9 916	36,8	25,4	10,2	3,5
	L				10 008	42,6	24,0	8,7	2,9
Ebersbach	D	967	593	61,3	581	37,9	21,3	9,3	3,3
	L				589	41,4	18,5	7,0	3,1
Großweitzschen	D	2 780	1 647	59,2	1 581	41,2	23,4	8,5	3,8
	L				1 605	44,3	21,7	7,5	3,0
Hartha, Stadt	D	7 419	4 476	60,3	4 345	41,1	26,2	9,7	2,8
	L				4 387	44,7	24,0	8,6	2,2
Leisnig, Stadt	D	6 110	3 607	59,0	3 514	39,6	28,6	10,9	3,9
	L				3 547	42,3	26,8	9,0	3,5
Mochau	D	2 196	1 349	61,4	1 299	41,6	24,7	8,6	2,3
	L				1 313	44,6	23,7	5,9	2,3
Niederstrießis	D	1 103	735	66,6	699	40,9	25,0	7,7	3,3
	L				718	43,3	22,7	7,0	3,2
Ostrau <sup>1)</sup>	D	3 650	2 230	61,1	2 154	40,3	26,0	8,9	2,2
	L				2 182	44,5	24,1	7,6	2,0
Roßwein, Stadt	D	6 424	3 828	59,6	3 703	41,6	26,1	10,4	4,1
	L				3 760	45,7	24,0	8,1	3,5
Waldheim, Stadt	D	7 612	4 260	56,0	4 157	35,2	28,7	9,9	3,4
	L				4 183	37,9	27,5	8,3	2,7
Ziegra-Knobelsdorf	D	1 922	1 200	62,4	1 167	37,6	25,4	8,2	3,9
	L				1 184	42,6	23,1	6,3	3,0
Zschaitz-Ottewig	D	1 272	767	60,3	757	34,9	22,5	10,7	3,4
	L				760	40,3	19,3	8,9	1,8
<b>Insgesamt</b>	D	<b>61 889</b>	<b>36 409</b>	<b>58,8</b>	<b>35 382</b>	<b>38,8</b>	<b>26,0</b>	<b>10,0</b>	<b>3,4</b>
	L				<b>35 745</b>	<b>42,9</b>	<b>24,2</b>	<b>8,4</b>	<b>2,8</b>

1) Gemeinde führt Briefwahl für mindestens eine weitere Gemeinde durch.



									Gemeinde Wahlkreis
NPD	FDP	DSU	PBC	GRAUE	BüSo	AUF- BRUCH	DGG	Tier- schutz	
11,5	7,5	x	x	x	x	x	x	x	D Bockelwitz
13,0	4,8	0,3	0,1	0,7	0,1	0,4	0,4	2,1	L
10,5	13,7	x	x	x	x	x	x	x	D Döbeln, Stadt <sup>1)</sup>
10,9	7,3	0,1	0,2	0,7	0,2	0,5	0,3	1,4	L
13,4	14,8	x	x	x	x	x	x	x	D Ebersbach
17,3	8,3	0,0	0,2	1,7	0,5	0,5	0,2	1,4	L
9,7	13,4	x	x	x	x	x	x	x	D Großweitzschen
11,0	9,7	0,1	0,1	0,3	0,0	0,2	0,2	1,9	L
10,6	9,6	x	x	x	x	x	x	x	D Hartha, Stadt
11,0	6,4	0,1	0,2	0,8	0,1	0,4	0,2	1,3	L
8,7	8,4	x	x	x	x	x	x	x	D Leisnig, Stadt
8,8	5,5	0,3	0,1	0,6	0,2	0,6	0,1	2,1	L
13,2	9,6	x	x	x	x	x	x	x	D Mochau
13,3	7,8	0,3	0,1	0,3	0,2	0,8	0,2	0,8	L
11,9	11,2	x	x	x	x	x	x	x	D Niederstrieß
11,4	7,2	0,3	0,1	1,3	0,1	0,4	0,3	2,6	L
12,6	9,9	x	x	x	x	x	x	x	D Ostrau <sup>1)</sup>
12,6	6,1	0,1	0,0	0,5	0,2	0,5	0,2	1,4	L
9,5	8,3	x	x	x	x	x	x	x	D Roßwein, Stadt
9,7	5,7	0,1	0,4	0,3	0,1	0,3	0,3	1,6	L
10,2	12,5	x	x	x	x	x	x	x	D Waldheim, Stadt
10,6	9,3	0,2	0,1	0,6	0,2	0,6	0,2	1,9	L
14,4	10,4	x	x	x	x	x	x	x	D Ziegra-Knobelsdorf
14,1	7,3	0,7	0,0	0,3	0,3	0,2	0,3	1,9	L
14,5	14,0	x	x	x	x	x	x	x	D Zschaitz-Ottewig
15,7	11,4	0,0	0,1	0,3	0,1	0,0	0,3	1,7	L
10,7	11,2	x	x	x	x	x	x	x	D Insgesamt
11,1	7,1	0,2	0,2	0,6	0,2	0,5	0,2	1,6	L

**37. Wahlberechtigte, Wähler, Direkt- (D) und Listenstimmen (L) bei der Wahl zum 4. Sächsischen Landtag am 19. September 2004 im Wahlkreis 37 Riesa-Großenhain 1 nach Gemeinden**

Gemeinde Wahlkreis		Wahl- berechtigte	Wähler		Gültige Stimmen	Davon entfielen auf ... %			
			absolut	%		CDU	PDS	SPD	GRÜNE
Hirschstein	D	2 040	1 254	61,5	1 199	40,5	21,9	7,3	7,4
	L				1 214	45,0	19,9	6,7	5,2
Riesa, Stadt	D	31 265	18 099	57,9	17 585	41,7	25,6	8,4	5,7
	L				17 728	39,5	27,4	8,6	3,8
Stauchitz	D	2 869	1 758	61,3	1 717	40,5	24,8	6,7	3,6
	L				1 727	43,0	24,8	7,1	2,5
Strehla, Stadt <sup>1)</sup>	D	3 596	2 314	64,3	2 253	39,8	24,9	8,8	5,2
	L				2 265	43,4	24,3	8,7	3,5
Zeithain	D	5 668	3 264	57,6	3 182	39,8	26,3	8,4	5,8
	L				3 217	43,1	26,0	7,6	3,2
<b>Insgesamt</b>	<b>D</b>	<b>45 438</b>	<b>26 689</b>	<b>58,7</b>	<b>25 936</b>	<b>41,1</b>	<b>25,4</b>	<b>8,3</b>	<b>5,6</b>
	<b>L</b>				<b>26 151</b>	<b>40,8</b>	<b>26,5</b>	<b>8,3</b>	<b>3,7</b>

1) Gemeinde führt Briefwahl für mindestens eine weitere Gemeinde durch.

NPD	FDP	DSU	PBC	GRAUE	BüSo	AUF- BRUCH	DGG	Tier- schutz	Gemeinde Wahlkreis
11,5	11,5	x	x	x	x	x	x	x	D Hirschstein
11,5	7,5	0,3	0,2	0,3	0,8	0,6	0,2	1,8	L
10,6	7,9	x	x	x	x	x	x	x	D Riesa, Stadt
11,2	5,1	0,1	0,2	1,1	0,4	0,6	0,4	1,6	L
11,4	12,9	x	x	x	x	x	x	x	D Stauchitz
12,6	6,3	0,2	0,1	0,6	0,2	0,7	0,4	1,4	L
10,8	10,5	x	x	x	x	x	x	x	D Strehla, Stadt <sup>1)</sup>
10,9	6,0	0,2	0,0	1,0	0,2	0,3	0,4	1,1	L
11,3	8,5	x	x	x	x	x	x	x	D Zeithain
11,1	4,4	0,4	0,2	0,9	0,5	0,7	0,3	1,8	L
10,8	8,7	x	x	x	x	x	x	x	D Insgesamt
11,3	5,3	0,2	0,2	1,0	0,4	0,6	0,4	1,6	L

**38. Wahlberechtigte, Wähler, Direkt- (D) und Listenstimmen (L) bei der Wahl zum 4. Sächsischen Landtag am 19. September 2004 im Wahlkreis 38 Riesa-Großenhain 2 nach Gemeinden**

Gemeinde Wahlkreis		Wahl- berechtigte	Wähler		Gültige Stimmen	Davon entfielen auf ... %				
			absolut	%		CDU	PDS	SPD	GRÜNE	NPD
Ebersbach <sup>1)</sup>	D	4 013	2 893	72,1	2 808	53,5	19,3	5,8	4,4	x
	L				2 849	47,2	15,5	5,1	3,6	15,7
Glaubitz	D	1 667	1 020	61,2	986	48,9	28,9	7,3	3,9	x
	L				1 009	42,0	22,9	6,3	3,0	14,0
Gröditz, Stadt <sup>1)</sup>	D	6 619	3 464	52,3	3 323	37,7	31,7	15,6	3,6	x
	L				3 386	35,0	28,1	10,6	3,1	12,3
Großenhain, Stadt	D	13 671	7 944	58,1	7 708	41,2	31,1	7,0	3,7	x
	L				7 798	38,5	26,1	7,0	3,8	13,6
Lampertswalde	D	1 657	1 093	66,0	1 047	46,4	23,2	4,9	2,6	x
	L				1 067	45,1	18,3	5,7	2,1	17,2
Nauwalde	D	975	605	62,1	587	51,8	23,7	7,5	2,9	x
	L				597	48,2	17,8	5,4	1,2	18,9
Nünchritz <sup>1)</sup>	D	5 777	3 851	66,7	3 708	43,3	29,5	11,1	4,1	x
	L				3 785	39,5	25,2	10,3	4,0	10,7
Priestewitz	D	2 882	1 763	61,2	1 703	49,7	23,7	5,3	4,6	x
	L				1 726	45,7	17,7	5,2	4,6	13,3
Röderaue <sup>1)</sup>	D	2 862	2 303	80,5	2 210	49,2	27,9	6,8	2,4	x
	L				2 258	45,7	23,6	5,9	2,2	12,4
Schönfeld	D	1 684	1 101	65,4	1 051	50,2	20,2	6,4	2,9	x
	L				1 080	49,4	16,6	5,4	2,5	15,3
Tauscha	D	1 261	847	67,2	819	40,3	17,2	5,7	4,4	x
	L				831	43,6	15,8	6,3	4,0	17,1
Thiendorf <sup>1)</sup>	D	1 936	1 545	79,8	1 480	41,2	21,9	5,6	2,6	x
	L				1 504	41,7	21,3	5,7	2,7	15,5
Weißenhain a. Raschütz	D	831	533	64,1	504	51,4	20,4	4,4	4,0	x
	L				525	49,3	13,3	3,0	2,7	20,2
Wildenhain	D	1 474	933	63,3	899	46,4	25,7	5,3	4,7	x
	L				909	41,6	23,0	4,8	3,3	14,3
Wülknitz	D	1 531	877	57,3	834	44,5	26,6	10,3	3,6	x
	L				850	41,6	21,2	8,5	3,1	13,3
Zabeltitz	D	2 458	1 625	66,1	1 580	46,5	23,9	7,9	2,6	x
	L				1 604	43,0	18,8	7,7	2,4	16,3
<b>Insgesamt</b>	<b>D</b>	<b>51 298</b>	<b>32 397</b>	<b>63,2</b>	<b>31 247</b>	<b>44,8</b>	<b>26,8</b>	<b>8,1</b>	<b>3,6</b>	<b>x</b>
	<b>L</b>				<b>31 778</b>	<b>41,7</b>	<b>22,5</b>	<b>7,2</b>	<b>3,3</b>	<b>13,9</b>

1) Gemeinde führt Briefwahl für mindestens eine weitere Gemeinde durch.

										Gemeinde Wahlkreis
FDP	DSU	PBC	GRAUE	BüSo	AUF- BRUCH	DGG	Tier- schutz	FP Deutsch- lands	Heine	
10,4	x	x	x	x	x	x	x	4,9	1,8	D Ebersbach <sup>1)</sup>
7,8	0,7	0,4	0,9	0,4	0,6	0,8	1,3	x	x	L
5,7	x	x	x	x	x	x	x	3,7	1,7	D Glaubitz
5,7	0,6	1,0	1,1	0,4	0,3	0,7	2,0	x	x	L
6,7	x	x	x	x	x	x	x	2,9	1,9	D Gröditz, Stadt <sup>1)</sup>
5,1	0,6	0,1	1,7	0,4	0,7	0,6	1,8	x	x	L
8,4	x	x	x	x	x	x	x	4,0	4,6	D Großenhain, Stadt
5,3	0,6	0,4	0,9	0,4	0,7	0,7	1,8	x	x	L
10,7	x	x	x	x	x	x	x	10,2	2,0	D Lampertswalde
7,3	0,6	0,7	0,7	0,3	0,5	0,6	1,1	x	x	L
8,0	x	x	x	x	x	x	x	3,6	2,6	D Nauwalde
5,0	0,8	0,3	0,2	0,5	0,3	0,0	1,3	x	x	L
7,7	x	x	x	x	x	x	x	2,0	2,3	D Nünchritz <sup>1)</sup>
5,2	0,2	0,7	1,2	0,3	0,7	0,3	1,7	x	x	L
10,3	x	x	x	x	x	x	x	4,2	2,1	D Priestewitz
7,5	0,9	0,7	1,0	0,3	0,9	0,3	1,8	x	x	L
8,2	x	x	x	x	x	x	x	3,0	2,5	D Röderaue <sup>1)</sup>
4,8	0,9	0,4	0,8	0,3	0,6	0,8	1,5	x	x	L
7,9	x	x	x	x	x	x	x	11,4	1,0	D Schönfeld
4,7	2,3	0,4	0,3	0,3	1,0	0,5	1,4	x	x	L
7,1	x	x	x	x	x	x	x	22,2	3,1	D Tauscha
8,3	0,1	0,4	1,1	0,4	1,0	0,1	2,0	x	x	L
7,2	x	x	x	x	x	x	x	19,0	2,5	D Thiendorf <sup>1)</sup>
6,2	1,6	0,7	0,9	0,3	0,9	0,3	2,1	x	x	L
10,3	x	x	x	x	x	x	x	7,5	2,0	D Weißig a. Raschütz
6,9	0,4	0,4	0,2	0,4	0,4	0,4	2,5	x	x	L
11,2	x	x	x	x	x	x	x	3,8	2,9	D Wildenhain
7,6	0,8	0,3	0,8	1,0	0,4	0,9	1,2	x	x	L
11,5	x	x	x	x	x	x	x	2,2	1,3	D Wülknitz
8,1	0,2	0,5	0,8	0,6	0,5	0,6	1,1	x	x	L
10,7	x	x	x	x	x	x	x	5,4	3,0	D Zabeltitz
6,5	0,9	0,4	0,9	0,4	0,6	0,4	1,6	x	x	L
8,6	x	x	x	x	x	x	x	5,4	2,8	D Insgesamt
6,0	0,7	0,5	1,0	0,4	0,7	0,6	1,7	x	x	L

### 39. Wahlberechtigte, Wähler, Direkt- (D) und Listenstimmen (L) bei der Wahl zum 4. Sächsischen Landtag am 19. September 2004 im Wahlkreis 39 Meißen 1 nach Gemeinden

Gemeinde Wahlkreis		Wahl- berechtigte	Wähler		Gültige Stimmen	Davon entfielen auf ... %			
			absolut	%		CDU	PDS	SPD	GRÜNE
Diera-Zehren	D	3 159	1 984	62,8	1 939	46,1	20,7	9,1	4,7
	L				1 945	49,0	18,6	7,3	4,0
Käbschütztal	D	2 429	1 513	62,3	1 462	45,8	20,3	9,0	4,8
	L				1 471	46,6	20,2	6,6	4,4
Ketzerbachtal <sup>1)</sup>	D	2 368	1 434	60,6	1 400	44,9	20,9	8,4	5,2
	L				1 410	44,8	22,3	6,7	5,0
Klipphausen	D	4 917	3 271	66,5	3 206	47,6	17,0	9,2	7,3
	L				3 224	47,9	17,7	7,0	6,6
Leuben-Schleinitz	D	1 338	695	51,9	678	43,4	23,2	9,1	4,0
	L				679	44,9	21,9	6,6	2,8
Lommatzsch, Stadt	D	5 072	3 031	59,8	2 948	46,3	20,8	9,2	3,1
	L				2 964	47,6	20,9	7,8	3,0
Meißen, Stadt	D	24 349	13 633	56,0	13 146	36,6	22,0	11,9	9,0
	L				13 253	41,1	23,4	8,5	6,1
Niederau	D	3 556	2 209	62,1	2 150	42,7	19,4	9,0	5,8
	L				2 159	44,9	19,1	7,1	4,4
Nossen, Stadt	D	6 344	3 758	59,2	3 682	51,7	18,3	9,7	4,2
	L				3 694	51,0	18,6	8,4	3,5
Triebischtal	D	3 861	2 327	60,3	2 286	44,5	21,0	8,1	5,9
	L				2 289	43,6	21,9	7,4	4,6
Weinböhla	D	8 472	5 415	63,9	5 299	43,8	20,8	9,7	6,6
	L				5 332	46,1	20,9	7,8	5,7
<b>Insgesamt</b>	D	<b>65 865</b>	<b>39 270</b>	<b>59,6</b>	<b>38 196</b>	<b>42,8</b>	<b>20,6</b>	<b>10,1</b>	<b>6,6</b>
	L				<b>38 420</b>	<b>45,0</b>	<b>21,2</b>	<b>7,9</b>	<b>5,2</b>

1) Gemeinde führt Briefwahl für mindestens eine weitere Gemeinde durch.

									Gemeinde Wahlkreis
NPD	FDP	DSU	PBC	GRAUE	BüSo	AUF- BRUCH	DGG	Tier- schutz	
9,2	7,3	1,5	x	x	1,4	x	x	x	D Diera-Zehren
9,9	5,9	0,5	0,4	1,3	0,9	0,6	0,2	1,6	L
12,7	5,6	0,8	x	x	1,0	x	x	x	D Käbschütztal
13,2	5,3	0,3	0,2	0,7	0,2	0,5	0,3	1,6	L
11,8	6,0	0,9	x	x	1,9	x	x	x	D Ketzerbachtal <sup>1)</sup>
11,8	5,0	0,6	0,2	0,4	0,4	0,8	0,9	1,3	L
9,2	7,0	1,3	x	x	1,4	x	x	x	D Klipphausen
9,4	6,8	0,6	0,5	0,7	0,6	0,7	0,3	1,3	L
9,6	8,0	1,3	x	x	1,5	x	x	x	D Leuben-Schleinitz
11,2	6,8	0,7	0,3	1,0	0,4	0,1	0,6	2,5	L
8,8	9,8	1,0	x	x	1,0	x	x	x	D Lommatzsch, Stadt
8,7	7,9	0,7	0,5	0,5	0,2	0,4	0,2	1,6	L
11,3	6,6	1,1	x	x	1,5	x	x	x	D Meißen, Stadt
10,7	5,3	0,5	0,3	1,1	0,7	0,4	0,2	1,5	L
10,8	9,8	1,2	x	x	1,4	x	x	x	D Niederau
11,0	9,0	0,4	0,2	0,8	0,6	0,4	0,4	1,5	L
8,7	5,1	1,3	x	x	1,0	x	x	x	D Nossen, Stadt
9,4	4,5	0,8	0,3	0,9	0,2	0,5	0,4	1,5	L
11,1	6,9	1,0	x	x	1,4	x	x	x	D Triebischtal
11,7	6,5	0,5	0,3	0,7	0,6	0,5	0,6	1,2	L
7,4	7,6	1,9	x	x	2,2	x	x	x	D Weinböhla
7,3	6,3	1,0	0,3	1,0	1,1	0,5	0,4	1,6	L
10,1	7,1	1,2	x	x	1,5	x	x	x	D Insgesamt
10,0	6,0	0,6	0,3	0,9	0,6	0,5	0,3	1,5	L

**40. Wahlberechtigte, Wähler, Direkt- (D) und Listenstimmen (L) bei der Wahl zum 4. Sächsischen Landtag am 19. September 2004 im Wahlkreis 40 Meißen 2 nach Gemeinden**

Gemeinde Wahlkreis		Wahl- berechtigte	Wähler		Gültige Stimmen	Davon entfielen auf ... %			
			absolut	%		CDU	PDS	SPD	GRÜNE
Coswig, Stadt	D	18 849	11 674	61,9	11 452	36,9	25,2	9,6	4,3
	L				11 495	41,2	24,0	8,1	5,1
Moritzburg	D	6 621	4 444	67,1	4 340	44,1	18,0	15,0	5,0
	L				4 371	47,5	17,7	8,8	7,0
Radebeul, Stadt	D	26 638	17 676	66,4	17 360	42,9	18,6	12,7	7,8
	L				17 467	46,2	17,7	9,0	8,8
Radeburg, Stadt	D	6 498	4 108	63,2	4 005	47,4	19,4	11,4	3,7
	L				4 038	49,3	18,9	8,5	4,0
<b>Insgesamt</b>	<b>D</b>	<b>58 606</b>	<b>37 902</b>	<b>64,7</b>	<b>37 157</b>	<b>41,7</b>	<b>20,7</b>	<b>11,9</b>	<b>5,9</b>
	<b>L</b>				<b>37 371</b>	<b>45,1</b>	<b>19,8</b>	<b>8,6</b>	<b>6,9</b>



									Gemeinde Wahlkreis
NPD	FDP	DSU	PBC	GRAUE	BüSo	AUF- BRUCH	DGG	Tier- schutz	
8,3	5,5	7,8	x	x	2,4	x	x	x	D Coswig, Stadt
9,0	4,8	2,7	0,3	1,3	1,0	0,5	0,4	1,7	L
5,7	8,1	1,7	x	x	2,3	x	x	x	D Moritzburg
5,9	7,6	0,9	0,5	0,7	1,1	0,6	0,4	1,5	L
5,5	7,9	2,0	x	x	2,6	x	x	x	D Radebeul, Stadt
5,7	6,5	0,9	0,7	1,1	0,9	0,5	0,4	1,6	L
7,9	7,0	1,8	x	x	1,4	x	x	x	D Radeburg, Stadt
7,8	6,2	0,9	0,4	0,9	0,6	0,4	0,5	1,5	L
6,7	7,1	3,7	x	x	2,4	x	x	x	D Insgesamt
6,9	6,1	1,4	0,5	1,1	0,9	0,5	0,4	1,6	L

**41. Wahlberechtigte, Wähler, Direkt- (D) und Listenstimmen (L) bei der Wahl zum 4. Sächsischen Landtag am 19. September 2004 im Wahlkreis 41 Weißeritzkreis 1 nach Gemeinden**

Gemeinde Wahlkreis		Wahl- berechtigte	Wähler		Gültige Stimmen	Davon entfielen auf ... %			
			absolut	%		CDU	PDS	SPD	GRÜNE
Dorfhain	D	1 059	722	68,2	706	56,5	19,8	8,5	5,4
	L				710	51,1	15,9	7,2	3,9
Freital, Stadt	D	32 513	19 437	59,8	18 748	51,4	24,1	10,2	6,3
	L				19 164	47,4	20,7	8,2	4,9
Tharandt, Stadt <sup>1)</sup>	D	4 558	3 000	65,8	2 902	45,9	24,2	9,3	8,2
	L				2 961	45,1	18,6	7,7	8,5
Wilsdruff, Stadt	D	11 158	7 175	64,3	6 918	54,1	19,6	7,4	4,2
	L				7 082	52,3	17,2	6,5	3,6
<b>Insgesamt</b>	<b>D</b>	<b>49 288</b>	<b>30 334</b>	<b>61,5</b>	<b>29 274</b>	<b>51,6</b>	<b>22,9</b>	<b>9,4</b>	<b>5,9</b>
	<b>L</b>				<b>29 917</b>	<b>48,4</b>	<b>19,6</b>	<b>7,7</b>	<b>4,9</b>

1) Gemeinde führt Briefwahl für mindestens eine weitere Gemeinde durch.

									Gemeinde Wahlkreis
NPD	FDP	DSU	PBC	GRAUE	BüSo	AUF- BRUCH	DGG	Tier- schutz	
x	9,8	x	x	x	x	x	x	x	D Dorfhain
10,1	6,8	0,3	0,0	0,7	0,0	0,6	1,4	2,0	L
x	8,1	x	x	x	x	x	x	x	D Freital, Stadt
9,3	5,5	0,2	0,2	0,9	0,4	0,5	0,3	1,4	L
x	12,4	x	x	x	x	x	x	x	D Tharandt, Stadt <sup>1)</sup>
8,2	7,7	0,3	0,4	0,7	0,2	0,5	0,3	1,7	L
x	14,7	x	x	x	x	x	x	x	D Wilsdruff, Stadt
9,9	6,8	0,4	0,3	0,6	0,3	0,5	0,3	1,3	L
x	10,1	x	x	x	x	x	x	x	D Insgesamt
9,3	6,0	0,3	0,3	0,8	0,3	0,5	0,4	1,4	L

**42. Wahlberechtigte, Wähler, Direkt- (D) und Listenstimmen (L) bei der Wahl zum 4. Sächsischen Landtag am 19. September 2004 im Wahlkreis 42 Weißeritzkreis 2 nach Gemeinden**

Gemeinde Wahlkreis		Wahl- berechtigte	Wähler		Gültige Stimmen	Davon entfielen auf ... %			
			absolut	%		CDU	PDS	SPD	GRÜNE
Altenberg, Stadt <sup>1)</sup>	D	5 075	3 539	69,7	3 460	50,4	20,1	6,2	6,4
	L				3 475	48,9	19,5	6,5	4,2
Bannewitz	D	8 853	6 052	68,4	5 947	44,5	21,0	10,0	7,3
	L				5 979	46,2	20,1	7,3	6,6
Dippoldiswalde, Stadt	D	9 164	5 681	62,0	5 580	49,8	22,4	5,8	6,6
	L				5 616	47,1	21,4	6,5	5,3
Geising, Stadt	D	2 698	1 680	62,3	1 644	61,4	12,5	5,7	3,1
	L				1 657	59,1	12,2	5,9	2,3
Glashütte, Stadt <sup>1)</sup>	D	3 963	2 909	73,4	2 839	50,1	20,2	6,7	6,9
	L				2 867	47,4	18,2	7,3	5,0
Hartmannsdorf-Reichenau	D	1 046	695	66,4	671	51,3	17,0	6,6	5,2
	L				682	51,3	14,7	5,7	5,1
Hermsdorf/Erzgeb.	D	845	480	56,8	469	57,6	17,1	7,5	4,9
	L				472	57,0	15,5	6,6	4,4
Höckendorf	D	2 599	1 578	60,7	1 545	53,7	18,2	6,1	4,1
	L				1 551	50,8	16,6	6,5	4,1
Kreischau <sup>1)</sup>	D	3 663	2 592	70,8	2 541	48,5	19,1	8,5	7,5
	L				2 567	48,7	17,1	7,5	7,1
Pretzschendorf <sup>1)</sup>	D	3 732	2 467	66,1	2 397	51,4	19,6	5,6	4,8
	L				2 420	51,1	17,8	5,2	4,1
Rabenau, Stadt <sup>1)</sup>	D	3 936	2 683	68,2	2 633	50,0	21,5	6,6	4,9
	L				2 650	49,7	19,3	7,4	3,7
Reinhardtsgrimma	D	2 481	1 573	63,4	1 542	51,1	19,6	5,9	5,4
	L				1 553	49,7	18,4	5,8	4,2
Schmiedeberg	D	4 095	2 487	60,7	2 409	49,9	20,4	6,8	5,5
	L				2 432	47,0	20,4	6,9	4,1
<b>Insgesamt</b>	<b>D</b>	<b>52 150</b>	<b>34 416</b>	<b>66,0</b>	<b>33 677</b>	<b>49,9</b>	<b>20,1</b>	<b>7,0</b>	<b>6,1</b>
	<b>L</b>				<b>33 921</b>	<b>48,8</b>	<b>18,9</b>	<b>6,7</b>	<b>4,9</b>

1) Gemeinde führt Briefwahl für mindestens eine weitere Gemeinde durch.

									Gemeinde Wahlkreis
NPD	FDP	DSU	PBC	GRAUE	BüSo	AUF- BRUCH	DGG	Tier- schutz	
10,5	6,4	x	x	x	x	x	x	x	D Altenberg, Stadt <sup>1)</sup>
10,3	6,1	0,2	0,4	0,9	0,3	0,5	0,5	1,7	L
8,8	8,5	x	x	x	x	x	x	x	D Bannewitz
8,8	6,9	0,2	0,3	1,0	0,6	0,4	0,4	1,4	L
9,4	6,1	x	x	x	x	x	x	x	D Dippoldiswalde, Stadt
9,7	6,1	0,2	0,4	1,0	0,2	0,5	0,3	1,2	L
11,6	5,8	x	x	x	x	x	x	x	D Geising, Stadt
11,2	5,2	0,2	0,5	0,5	0,9	0,2	0,4	1,4	L
9,8	6,3	x	x	x	x	x	x	x	D Glashütte, Stadt <sup>1)</sup>
10,4	6,9	0,5	0,6	0,9	0,4	0,7	0,4	1,4	L
12,4	7,6	x	x	x	x	x	x	x	D Hartmannsdorf-Reichenau
11,9	6,0	0,0	1,2	1,6	0,1	1,2	0,1	1,0	L
6,8	6,2	x	x	x	x	x	x	x	D Hermsdorf/Erzgeb.
7,2	7,2	0,6	0,0	0,2	0,0	0,4	0,0	0,8	L
10,8	7,1	x	x	x	x	x	x	x	D Höckendorf
11,5	5,4	0,3	1,0	1,3	0,3	0,6	0,3	1,3	L
8,5	7,9	x	x	x	x	x	x	x	D Kreischa <sup>1)</sup>
8,6	7,8	0,3	0,2	0,6	0,3	0,4	0,2	1,3	L
12,1	6,5	x	x	x	x	x	x	x	D Pretzschendorf <sup>1)</sup>
12,6	5,6	0,1	0,8	0,3	0,2	0,5	0,3	1,5	L
9,3	7,7	x	x	x	x	x	x	x	D Rabenau, Stadt <sup>1)</sup>
9,8	6,3	0,2	0,4	1,0	0,2	0,4	0,3	1,4	L
12,2	5,8	x	x	x	x	x	x	x	D Reinhardtsgrimma
12,2	5,8	0,5	0,5	0,6	0,0	0,7	0,3	1,4	L
11,7	5,6	x	x	x	x	x	x	x	D Schmiedeberg
12,1	5,6	0,2	0,5	0,8	0,1	0,5	0,5	1,2	L
10,0	6,9	x	x	x	x	x	x	x	D Insgesamt
10,2	6,3	0,3	0,5	0,9	0,3	0,5	0,3	1,3	L

**43. Wahlberechtigte, Wähler, Direkt- (D) und Listenstimmen (L) bei der Wahl zum 4. Sächsischen Landtag am 19. September 2004 im Wahlkreis 49 Sächsische Schweiz 1 nach Gemeinden**

Gemeinde Wahlkreis		Wahl- berechtigte	Wähler		Gültige Stimmen	Davon entfielen auf ... %			
			absolut	%		CDU	PDS	SPD	GRÜNE
Bad Gottleuba- Berggießhübel, Stadt <sup>1)</sup>	D	5 210	3 594	69,0	3 542	44,3	26,0	4,5	4,2
	L				3 559	46,5	20,7	5,5	3,6
Bahretal	D	1 999	1 293	64,7	1 266	41,8	26,3	3,9	2,8
	L				1 269	44,5	21,1	3,7	3,9
Dohma	D	1 713	1 151	67,2	1 128	45,8	25,0	4,0	3,3
	L				1 137	47,8	20,1	4,4	2,9
Dohna, Stadt <sup>1)</sup>	D	5 002	3 302	66,0	3 260	42,0	26,5	5,5	6,3
	L				3 267	45,2	20,2	6,0	5,8
Heidenau, Stadt	D	13 843	8 446	61,0	8 270	39,1	30,4	5,2	3,9
	L				8 306	43,2	24,0	6,2	3,4
Liebstadt, Stadt	D	1 184	734	62,0	722	45,8	29,4	4,2	3,5
	L				720	50,1	21,5	4,4	3,1
Müglitztal	D	1 811	1 133	62,6	1 105	46,2	26,4	4,1	5,1
	L				1 114	48,6	20,3	5,7	4,7
Pirna, Stadt <sup>1)</sup>	D	33 951	22 359	65,9	21 924	36,2	34,4	5,7	5,8
	L				22 055	39,9	26,8	6,8	5,0
<b>Insgesamt</b>	<b>D</b>	<b>64 713</b>	<b>42 012</b>	<b>64,9</b>	<b>41 217</b>	<b>38,8</b>	<b>31,4</b>	<b>5,3</b>	<b>5,1</b>
	<b>L</b>				<b>41 427</b>	<b>42,3</b>	<b>24,5</b>	<b>6,3</b>	<b>4,5</b>

1) Gemeinde führt Briefwahl für mindestens eine weitere Gemeinde durch.

									Gemeinde Wahlkreis
NPD	FDP	DSU	PBC	GRAUE	BüSo	AUF- BRUCH	DGG	Tier- schutz	
14,7	6,3	x	x	x	x	x	x	x	D Bad Gottleuba-
14,4	5,2	0,1	0,1	0,6	0,3	0,7	0,6	1,7	L Berggießhübel, Stadt <sup>1)</sup>
18,0	7,1	x	x	x	x	x	x	x	D Bahretal
18,1	5,5	0,2	0,0	0,5	0,1	0,6	0,3	1,4	L
13,9	8,0	x	x	x	x	x	x	x	D Dohma
13,5	6,6	0,1	0,2	0,7	0,4	0,9	0,3	2,2	L
10,9	8,8	x	x	x	x	x	x	x	D Dohna, Stadt <sup>1)</sup>
11,3	7,3	0,2	0,1	1,0	0,2	0,6	0,5	1,7	L
10,5	10,8	x	x	x	x	x	x	x	D Heidenau, Stadt
10,5	7,6	0,2	0,3	1,2	0,6	0,6	0,5	1,9	L
11,5	5,7	x	x	x	x	x	x	x	D Liebstadt, Stadt
12,6	5,1	0,1	0,1	0,1	0,4	0,1	0,3	1,8	L
11,1	7,1	x	x	x	x	x	x	x	D Müglitztal
12,1	5,7	0,2	0,3	0,6	0,4	0,4	0,2	1,0	L
11,6	6,3	x	x	x	x	x	x	x	D Pirna, Stadt <sup>1)</sup>
11,5	5,0	0,2	0,2	1,1	0,5	0,6	0,5	2,0	L
11,8	7,5	x	x	x	x	x	x	x	D Insgesamt
11,8	5,8	0,2	0,2	1,0	0,5	0,6	0,5	1,9	L

#### 44. Wahlberechtigte, Wähler, Direkt- (D) und Listenstimmen (L) bei der Wahl zum 4. Sächsischen Landtag am 19. September 2004 im Wahlkreis 50 Sächsische Schweiz 2 nach Gemeinden

Gemeinde Wahlkreis		Wahl- berechtigte	Wähler		Gültige Stimmen	Davon entfielen auf ... %			
			absolut	%		CDU	PDS	SPD	GRÜNE
Bad Schandau, Stadt <sup>1)</sup>	D	2 627	2 015	76,7	1 966	43,7	23,2	7,3	4,4
	L				1 978	43,3	22,1	6,5	4,0
Dürrröhrsdorf-Dittersbach <sup>1)</sup>	D	3 917	2 824	72,1	2 778	46,2	20,2	5,9	5,4
	L				2 797	46,6	18,6	5,4	4,6
Gohrisch	D	1 814	1 282	70,7	1 251	40,4	24,7	7,5	3,0
	L				1 259	40,4	25,3	5,2	2,5
Hohnstein, Stadt	D	3 140	1 965	62,6	1 921	44,5	20,2	6,3	3,8
	L				1 933	44,6	19,2	5,7	2,9
Hohwald	D	3 927	2 525	64,3	2 482	49,3	16,1	4,8	3,1
	L				2 499	47,6	15,9	4,5	2,8
Kirnitzschtal	D	1 847	1 227	66,4	1 202	44,6	20,1	5,9	2,0
	L				1 212	45,8	20,1	4,9	1,7
Königstein/Sächs. Schw., Stadt <sup>1)</sup>	D	2 212	1 916	86,6	1 864	41,6	20,2	9,2	6,1
	L				1 877	41,4	20,0	7,6	5,1
Lohmen	D	2 826	1 834	64,9	1 810	47,5	22,3	5,8	6,0
	L				1 815	46,6	20,6	5,7	5,2
Neustadt i. Sa., Stadt <sup>1)</sup>	D	8 756	5 624	64,2	5 522	43,5	22,5	6,2	3,9
	L				5 550	42,8	22,8	5,6	3,2
Porschdorf	D	1 100	706	64,2	694	40,9	25,4	6,2	2,9
	L				696	41,1	26,4	5,5	2,4
Rathen, Kurort	D	365	239	65,5	238	47,1	21,4	5,0	7,1
	L				238	46,6	24,4	4,2	3,4
Rathmannsdorf	D	946	554	58,6	547	42,4	17,7	7,5	6,2
	L				548	42,7	15,1	6,8	5,8
Reinhardtsdorf-Schöna	D	1 396	987	70,7	970	43,3	18,5	6,0	3,7
	L				976	42,0	17,5	5,6	3,2
Rosenthal-Bielatal	D	1 563	945	60,5	920	41,2	23,6	5,8	4,5
	L				930	41,9	21,8	4,1	5,2
Sebnitz, Stadt <sup>1)</sup>	D	7 910	5 056	63,9	4 951	44,2	20,5	6,1	4,6
	L				4 972	43,9	20,5	5,9	4,0
Stadt Wehlen, Stadt	D	1 459	895	61,3	878	45,2	19,8	7,4	6,5
	L				888	44,3	19,6	4,8	6,1
Stolpen, Stadt <sup>1)</sup>	D	5 003	3 702	74,0	3 631	45,9	17,2	5,8	3,7
	L				3 650	45,6	17,0	5,1	3,3

1) Gemeinde führt Briefwahl für mindestens eine weitere Gemeinde durch.



									Gemeinde Wahlkreis
NPD	FDP	DSU	PBC	GRAUE	BüSo	AUF- BRUCH	DGG	Tier- schutz	
16,3	5,1	x	x	x	x	x	x	x	D Bad Schandau, Stadt <sup>1)</sup>
15,2	4,4	0,2	0,3	0,8	0,5	0,6	0,4	1,6	L
13,0	9,3	x	x	x	x	x	x	x	D Dürrröhrsdorf-Dittersbach <sup>1)</sup>
12,7	8,0	0,2	0,2	0,9	0,7	0,4	0,4	1,4	L
17,5	7,0	x	x	x	x	x	x	x	D Gohrisch
16,8	4,9	0,1	0,4	1,0	0,4	0,5	0,3	2,1	L
18,9	6,3	x	x	x	x	x	x	x	D Hohnstein, Stadt
18,3	5,2	0,2	0,4	0,4	0,5	0,3	0,2	2,0	L
15,4	11,2	x	x	x	x	x	x	x	D Hohwald
15,4	10,0	0,2	0,3	0,4	0,4	0,4	0,4	1,6	L
20,8	6,6	x	x	x	x	x	x	x	D Kirnitzschtal
18,1	6,0	0,2	0,1	0,3	0,2	0,8	0,5	1,3	L
15,9	7,0	x	x	x	x	x	x	x	D Königstein/Sächs. Schw.,
15,3	5,6	0,1	0,5	0,8	0,4	0,9	0,5	1,9	L Stadt <sup>1)</sup>
12,2	6,3	x	x	x	x	x	x	x	D Lohmen
11,7	5,6	0,1	0,6	0,4	0,1	0,7	0,6	2,3	L
15,7	8,2	x	x	x	x	x	x	x	D Neustadt i. Sa., Stadt <sup>1)</sup>
14,1	6,8	0,2	0,4	0,9	0,3	0,5	0,7	1,6	L
18,6	6,1	x	x	x	x	x	x	x	D Porschdorf
16,1	4,6	0,1	0,3	1,1	0,4	0,1	0,4	1,3	L
11,3	8,0	x	x	x	x	x	x	x	D Rathen, Kurort
10,1	5,9	0,4	0,8	0,8	0,4	0,0	0,4	2,5	L
17,9	8,2	x	x	x	x	x	x	x	D Rathmannsdorf
17,9	6,2	0,0	0,4	1,6	0,2	1,1	0,4	1,8	L
22,9	5,7	x	x	x	x	x	x	x	D Reinhardtsdorf-Schöna
23,1	3,6	0,4	0,4	0,9	0,5	0,6	0,5	1,6	L
17,1	7,9	x	x	x	x	x	x	x	D Rosenthal-Bielatal
16,7	7,0	0,4	0,2	0,5	0,2	0,4	0,3	1,2	L
18,1	6,5	x	x	x	x	x	x	x	D Sebnitz, Stadt <sup>1)</sup>
15,8	5,6	0,2	0,4	0,7	0,4	0,6	0,3	1,8	L
14,8	6,3	x	x	x	x	x	x	x	D Stadt Wehlen, Stadt
14,2	5,9	0,2	0,2	1,0	0,5	0,5	0,2	2,6	L
14,7	12,7	x	x	x	x	x	x	x	D Stolpen, Stadt <sup>1)</sup>
13,7	10,5	0,2	1,0	1,1	0,2	0,5	0,3	1,6	L

Noch: 44. Wahlberechtigte, Wähler, Direkt- (D) und Listenstimmen (L) bei der Wahl zum 4. Sächsischen Landtag am 19. September 2004 im Wahlkreis 50 Sächsische Schweiz 2 nach Gemeinden

Gemeinde Wahlkreis		Wahl- berechtigte	Wähler		Gültige Stimmen	Davon entfielen auf ... %			
			absolut	%		CDU	PDS	SPD	GRÜNE
Struppen	D	2 271	1 567	69,0	1 533	43,4	23,1	7,3	5,4
	L				1 543	44,5	21,7	6,2	4,5
Insgesamt	D	53 079	35 863	67,6	35 158	44,5	20,7	6,3	4,4
	L				35 361	44,2	20,2	5,6	3,8

NPD	FDP	DSU	PBC	GRAUE	BüSo	AUF- BRUCH	DGG	Tier- schutz	Gemeinde Wahlkreis
13,7	7,1	x	x	x	x	x	x	x	D Struppen
13,2	5,9	0,3	0,3	0,2	0,5	0,7	0,5	1,6	L
<b>16,2</b>	<b>8,0</b>	<b>x</b>	<b>x</b>	<b>x</b>	<b>x</b>	<b>x</b>	<b>x</b>	<b>x</b>	<b>D Insgesamt</b>
<b>15,1</b>	<b>6,7</b>	<b>0,2</b>	<b>0,4</b>	<b>0,7</b>	<b>0,4</b>	<b>0,5</b>	<b>0,4</b>	<b>1,7</b>	<b>L</b>

**45. Wahlberechtigte, Wähler, Direkt- (D) und Listenstimmen (L) bei der Wahl zum 4. Sächsischen Landtag am 19. September 2004 im Wahlkreis 51 Bautzen 1 nach Gemeinden**

Gemeinde Wahlkreis		Wahl- berechtigte	Wähler		Gültige Stimmen	Davon entfielen auf ... %			
			absolut	%		CDU	PDS	SPD	GRÜNE
Bischofswerda, Stadt <sup>1)</sup>	D	11 049	6 305	57,1	6 085	40,0	28,4	8,1	3,7
	L				6 178	37,9	24,2	7,8	3,5
Burkau	D	2 467	1 540	62,4	1 485	51,9	18,6	6,1	2,2
	L				1 513	48,1	16,6	5,2	1,8
Crosta	D	1 513	1 002	66,2	956	45,7	21,9	7,8	4,5
	L				976	41,4	20,8	7,8	3,6
Cunewalde <sup>1)</sup>	D	4 651	3 389	72,9	3 297	48,3	20,9	7,3	3,2
	L				3 342	47,0	19,4	7,3	2,9
Demitz-Thumitz	D	2 650	1 557	58,8	1 485	48,2	22,0	7,6	3,0
	L				1 513	42,2	20,5	6,9	2,2
Frankenthal	D	885	518	58,5	491	53,2	19,3	7,3	3,5
	L				508	47,4	15,7	6,7	3,0
Göda	D	2 896	1 775	61,3	1 691	50,1	21,8	5,5	3,8
	L				1 731	46,6	19,5	5,0	2,6
Großharthau <sup>1)</sup>	D	2 433	1 824	75,0	1 758	48,6	21,4	8,2	3,0
	L				1 786	45,8	18,4	7,7	2,9
Großpostwitz/O.L.	D	2 675	1 498	56,0	1 446	48,5	23,3	6,7	4,7
	L				1 471	44,5	21,8	5,8	3,9
Kirschau	D	2 168	1 324	61,1	1 259	48,6	22,9	6,8	4,6
	L				1 285	44,3	20,4	6,5	4,4
Neukirch/Lausitz <sup>1)</sup>	D	4 649	3 132	67,4	3 034	45,6	25,7	6,4	4,4
	L				3 087	41,4	21,5	6,3	3,3
Obergurig	D	1 915	1 206	63,0	1 167	49,1	24,9	6,2	5,1
	L				1 191	44,5	23,1	5,7	3,9
Rammenau	D	1 259	795	63,1	769	45,3	28,7	4,7	3,3
	L				773	42,4	22,1	5,3	2,6
Schirgiswalde, Stadt <sup>1)</sup>	D	2 538	1 875	73,9	1 800	61,6	13,1	4,8	4,5
	L				1 845	57,7	12,0	5,0	3,5
Schmölln-Putzkau	D	2 927	1 671	57,1	1 612	44,0	23,9	9,2	3,3
	L				1 639	40,1	21,2	7,8	2,2
Sohland a. d. Spree	D	6 575	4 368	66,4	4 200	54,0	19,7	5,8	3,5
	L				4 272	48,3	17,6	5,8	2,9
Steinigtwolmsdorf	D	2 843	1 698	59,7	1 627	48,6	20,0	7,3	4,2
	L				1 652	44,5	17,8	7,4	3,3

1) Gemeinde führt Briefwahl für mindestens eine weitere Gemeinde durch.

									Gemeinde Wahlkreis
NPD	FDP	DSU	PBC	GRAUE	BüSo	AUF- BRUCH	DGG	Tier- schutz	
x 13,5	10,4 7,2	6,4 0,9	x 0,8	x 0,8	x 0,3	x 0,5	2,9 1,2	x 1,6	D Bischofswerda, Stadt <sup>1)</sup> L
x 11,8	12,7 9,1	4,2 0,7	x 0,3	x 0,8	x 0,2	x 0,6	4,2 3,3	x 1,5	D Burkau L
x 11,7	7,2 5,4	9,7 2,6	x 0,6	x 0,7	x 0,5	x 0,4	3,1 2,5	x 2,0	D Crostau L
x 9,7	6,0 5,2	11,6 3,5	x 0,6	x 0,8	x 0,2	x 0,9	2,6 1,0	x 1,5	D Cunewalde <sup>1)</sup> L
x 13,6	10,3 8,5	5,3 1,1	x 0,7	x 0,7	x 0,4	x 0,7	3,6 1,1	x 1,5	D Demitz-Thumitz L
x 14,8	8,6 5,1	5,9 0,8	x 0,6	x 0,8	x 0,6	x 1,0	2,2 1,2	x 2,4	D Frankenthal L
x 12,4	8,8 8,2	7,3 1,3	x 0,8	x 0,5	x 0,2	x 0,3	2,7 1,3	x 1,4	D Göda L
x 14,1	10,2 6,2	5,5 0,6	x 0,4	x 0,4	x 0,2	x 0,6	3,0 1,3	x 1,3	D Großharthau <sup>1)</sup> L
x 12,8	7,1 5,1	7,2 0,9	x 0,5	x 0,5	x 0,4	x 1,0	2,5 0,9	x 1,9	D Großpostwitz/O.L. L
x 12,1	7,8 6,5	6,4 0,6	x 0,3	x 1,0	x 0,3	x 0,4	2,9 1,6	x 1,6	D Kirschau L
x 13,2	9,2 7,4	5,9 1,4	x 0,8	x 0,9	x 0,5	x 0,7	2,9 1,0	x 1,6	D Neukirch/Lausitz <sup>1)</sup> L
x 9,3	7,2 6,2	5,5 1,4	x 0,3	x 0,7	x 1,0	x 1,4	2,0 0,3	x 2,0	D Obergurig L
x 11,8	9,0 8,5	5,7 0,8	x 0,3	x 1,2	x 0,1	x 1,2	3,4 1,4	x 2,3	D Rammenau L
x 8,7	8,2 6,4	4,6 1,0	x 0,1	x 0,8	x 0,4	x 0,7	3,3 1,4	x 2,2	D Schirgiswalde, Stadt <sup>1)</sup> L
x 15,4	10,7 7,1	5,8 0,9	x 1,2	x 0,9	x 0,2	x 0,5	3,2 0,5	x 1,7	D Schmölln-Putzkau L
x 13,1	7,8 6,0	6,5 1,0	x 0,9	x 0,8	x 0,3	x 0,5	2,7 1,0	x 1,8	D Sohland a. d. Spree L
x 13,2	10,1 7,2	6,9 1,5	x 0,5	x 0,6	x 0,2	x 0,5	2,9 1,4	x 1,9	D Steinigtwolmsdorf L

Noch: 45. Wahlberechtigte, Wähler, Direkt- (D) und Listenstimmen (L) bei der Wahl zum 4. Sächsischen Landtag am 19. September 2004 im Wahlkreis 51 Bautzen 1 nach Gemeinden

Gemeinde Wahlkreis		Wahl- berechtigte	Wähler		Gültige Stimmen	Davon entfielen auf ... %			
			absolut	%		CDU	PDS	SPD	GRÜNE
Wilthen, Stadt <sup>1)</sup>	D	5 397	3 360	62,3	3 226	46,4	25,0	6,8	3,8
	L				3 288	43,5	22,0	6,4	2,6
<b>Insgesamt</b>	<b>D</b>	<b>61 490</b>	<b>38 837</b>	<b>63,2</b>	<b>37 388</b>	<b>47,9</b>	<b>22,9</b>	<b>6,9</b>	<b>3,8</b>
	<b>L</b>				<b>38 050</b>	<b>44,3</b>	<b>20,2</b>	<b>6,6</b>	<b>3,1</b>

1) Gemeinde führt Briefwahl für mindestens eine weitere Gemeinde durch.

									Gemeinde Wahlkreis
NPD	FDP	DSU	PBC	GRAUE	BüSo	AUF- BRUCH	DGG	Tier- schutz	
x	9,4	6,0	x	x	x	x	2,6	x	D Wilthen, Stadt <sup>1)</sup>
12,6	7,5	1,0	0,4	0,9	0,3	0,4	0,9	1,5	L
x	9,0	6,6	x	x	x	x	2,9	x	D Insgesamt
12,5	6,8	1,3	0,6	0,8	0,3	0,6	1,2	1,7	L

**46. Wahlberechtigte, Wähler, Direkt- (D) und Listenstimmen (L) bei der Wahl zum 4. Sächsischen Landtag am 19. September 2004 im Wahlkreis 52 Bautzen 2 nach Gemeinden**

Gemeinde Wahlkreis		Wahl- berechtigte	Wähler		Gültige Stimmen	Davon entfielen auf ... %				
			absolut	%		CDU	PDS	SPD	GRÜNE	NPD
Bautzen, Stadt	D	35 274	20 889	59,2	20 159	44,2	29,7	7,0	6,0	x
	L				20 504	39,1	27,0	7,3	5,0	9,8
Doberschau-Gaußig	D	3 879	2 438	62,9	2 319	55,9	21,3	5,0	3,4	x
	L				2 376	48,9	17,6	4,7	2,7	14,1
Großdubrau	D	3 890	2 404	61,8	2 272	48,2	28,1	6,0	3,5	x
	L				2 340	41,7	21,5	5,9	2,4	16,4
Guttau	D	1 460	918	62,9	877	51,8	24,5	5,4	3,2	x
	L				899	45,2	18,9	5,5	2,8	12,8
Hochkirch	D	2 161	1 274	59,0	1 239	51,2	23,8	5,8	6,5	x
	L				1 256	44,1	19,6	5,3	4,6	13,8
Königswartha <sup>1)</sup>	D	3 134	1 989	63,5	1 893	48,5	28,7	5,4	4,3	x
	L				1 955	41,3	22,9	6,0	3,1	14,2
Kubschütz <sup>1)</sup>	D	2 435	1 892	77,7	1 810	53,5	23,2	5,2	5,0	x
	L				1 849	47,5	19,2	6,1	3,6	12,9
Malschwitz <sup>1)</sup>	D	3 101	2 417	77,9	2 332	55,2	22,8	4,6	4,0	x
	L				2 377	48,1	19,8	4,7	2,8	12,6
Neschwitz	D	2 218	1 334	60,1	1 273	51,5	26,2	4,8	3,5	x
	L				1 307	46,3	20,4	5,0	3,1	14,5
Puschwitz	D	821	479	58,3	444	54,1	19,4	5,2	4,7	x
	L				461	45,3	12,4	5,6	3,9	17,8
Radibor	D	2 951	1 801	61,0	1 717	58,7	18,1	4,3	4,0	x
	L				1 765	50,4	16,0	5,0	3,1	13,8
Weißenberg, Stadt	D	3 009	1 651	54,9	1 572	53,9	23,2	5,1	3,3	x
	L				1 612	46,3	17,4	4,7	2,4	14,2
<b>Insgesamt</b>	<b>D</b>	<b>64 333</b>	<b>39 486</b>	<b>61,4</b>	<b>37 907</b>	<b>48,3</b>	<b>27,0</b>	<b>6,1</b>	<b>5,1</b>	<b>x</b>
	<b>L</b>				<b>38 701</b>	<b>42,4</b>	<b>23,4</b>	<b>6,4</b>	<b>4,0</b>	<b>11,8</b>

1) Gemeinde führt Briefwahl für mindestens eine weitere Gemeinde durch.



FDP	DSU	PBC	GRAUE	BüSo	AUF- BRUCH	DGG	Tier- schutz	Schau- dienst	Gemeinde Wahlkreis
8,0	x	x	x	x	x	x	x	5,1	D Bautzen, Stadt
5,7	0,5	0,5	1,0	0,7	0,8	0,6	1,9	x	L
11,7	x	x	x	x	x	x	x	2,5	D Doberschau-Gaußig
6,2	0,7	1,0	0,5	0,5	0,7	0,5	1,8	x	L
11,7	x	x	x	x	x	x	x	2,6	D Großdubrau
6,9	0,6	0,4	0,7	0,2	1,1	0,8	1,6	x	L
11,4	x	x	x	x	x	x	x	3,8	D Guttau
9,2	0,6	0,3	0,4	0,3	1,0	1,0	2,0	x	L
10,2	x	x	x	x	x	x	x	2,6	D Hochkirch
6,8	0,6	0,6	0,8	0,6	1,0	0,8	1,4	x	L
9,6	x	x	x	x	x	x	x	3,5	D Königswartha <sup>1)</sup>
6,5	0,7	0,8	0,8	0,5	0,9	0,3	2,1	x	L
9,4	x	x	x	x	x	x	x	3,6	D Kubschütz <sup>1)</sup>
6,7	0,2	0,6	0,5	0,3	0,3	0,6	1,4	x	L
10,2	x	x	x	x	x	x	x	3,2	D Malschwitz <sup>1)</sup>
7,8	0,5	0,3	0,6	0,1	0,6	0,6	1,5	x	L
10,2	x	x	x	x	x	x	x	3,8	D Neschwitz
6,1	0,5	0,1	0,5	0,2	1,2	0,6	1,4	x	L
13,7	x	x	x	x	x	x	x	2,9	D Puschwitz
10,0	1,3	0,0	0,9	0,7	0,9	0,0	1,3	x	L
10,6	x	x	x	x	x	x	x	4,3	D Radibor
6,1	0,7	0,6	0,3	0,5	1,1	0,7	1,8	x	L
12,0	x	x	x	x	x	x	x	2,5	D Weißenberg, Stadt
9,4	0,9	0,6	0,7	0,4	1,1	0,2	1,6	x	L
9,3	x	x	x	x	x	x	x	4,2	D Insgesamt
6,4	0,5	0,5	0,8	0,5	0,8	0,6	1,8	x	L

**47. Wahlberechtigte, Wähler, Direkt- (D) und Listenstimmen (L) bei der Wahl zum 4. Sächsischen Landtag am 19. September 2004 im Wahlkreis 53 Kamenz 1 nach Gemeinden**

Gemeinde Wahlkreis		Wahl- berechtigte	Wähler		Gültige Stimmen	Davon entfielen auf ... %			
			absolut	%		CDU	PDS	SPD	GRÜNE
Arnsdorf	D	4 148	2 637	63,6	2 557	48,2	20,7	9,1	7,0
	L				2 585	38,2	19,7	8,4	5,7
Brettnig-Hauswalde	D	2 659	1 680	63,2	1 618	53,2	21,3	6,8	4,3
	L				1 647	42,6	20,0	6,7	3,0
Crostwitz	D	947	567	59,9	552	54,0	25,4	5,1	2,5
	L				555	49,5	16,8	4,9	5,0
Elstra, Stadt	D	2 590	1 710	66,0	1 633	61,2	18,7	4,9	4,4
	L				1 661	44,9	19,9	5,8	3,0
Großnaundorf	D	924	621	67,2	605	58,5	22,1	6,1	3,0
	L				613	48,0	19,2	5,7	2,3
Großröhrsdorf, Stadt <sup>1)</sup>	D	6 056	3 961	65,4	3 846	54,9	20,2	7,1	4,4
	L				3 894	42,3	19,2	8,0	4,0
Haselbachtal	D	3 925	2 602	66,3	2 506	50,5	23,8	6,9	5,0
	L				2 549	38,7	22,0	7,6	3,5
Kamenz, Stadt <sup>1)</sup>	D	14 307	8 779	61,4	8 375	52,7	27,1	5,9	6,0
	L				8 460	39,0	28,9	7,2	4,2
Lichtenberg	D	1 491	947	63,5	907	57,4	20,1	4,3	3,0
	L				921	43,4	18,7	5,2	3,1
Nebelschütz	D	971	668	68,8	663	73,2	12,1	4,1	3,2
	L				662	66,8	11,2	4,2	2,6
Oberlichtenau	D	1 273	852	66,9	815	48,1	20,5	8,7	3,6
	L				829	34,5	19,7	9,2	3,3
Ohorn	D	2 141	1 249	58,3	1 212	47,8	24,8	5,2	4,6
	L				1 226	35,8	25,0	6,6	3,9
Panschwitz-Kuckau <sup>1)</sup>	D	1 837	1 333	72,6	1 307	74,8	10,7	4,5	3,4
	L				1 312	67,0	10,6	3,7	3,8
Pulsnitz, Stadt <sup>1)</sup>	D	5 587	3 679	65,8	3 558	50,5	23,2	6,2	4,3
	L				3 614	39,5	23,6	7,5	3,9
Räckelwitz	D	996	629	63,2	615	69,4	13,8	5,2	3,4
	L				617	61,4	11,2	3,7	3,6
Ralbitz-Rosenthal	D	1 416	948	66,9	920	68,4	14,2	4,7	3,3
	L				930	61,7	12,2	2,6	2,6
Schönteichen	D	1 988	1 289	64,8	1 253	51,6	25,1	7,7	5,8
	L				1 265	35,6	27,2	8,4	4,7

1) Gemeinde führt Briefwahl für mindestens eine weitere Gemeinde durch.

									Gemeinde Wahlkreis
NPD	FDP	DSU	PBC	GRAUE	BüSo	AUF- BRUCH	DGG	Tier- schutz	
x 11,0	11,3 10,1	x 0,4	x 1,3	x 1,0	x 0,5	x 0,7	3,7 1,4	x 1,8	D Arnsdorf L
x 12,8	9,1 7,8	x 0,4	x 0,7	x 0,9	x 0,6	x 0,7	5,3 1,6	x 2,1	D Bretnig-Hauswalde L
x 5,2	11,6 14,8	x 0,5	x 0,7	x 0,4	x 0,0	x 0,5	1,4 1,1	x 0,5	D Crostwitz L
x 15,8	5,9 5,2	x 0,2	x 0,2	x 0,4	x 0,2	x 0,7	4,9 2,1	x 1,5	D Elstra, Stadt L
x 13,9	7,8 6,4	x 0,0	x 0,5	x 0,3	x 0,2	x 0,8	2,5 1,3	x 1,5	D Großnaundorf L
x 11,2	9,1 9,2	x 0,2	x 0,6	x 0,8	x 0,3	x 0,4	4,2 1,3	x 2,5	D Großröhrsdorf, Stadt <sup>1)</sup> L
x 12,9	9,1 7,7	x 0,2	x 2,0	x 0,5	x 0,4	x 0,9	4,6 1,9	x 1,6	D Haselbachtal L
x 11,4	5,0 4,8	x 0,3	x 0,3	x 0,9	x 0,3	x 0,4	3,3 1,0	x 1,3	D Kamenz, Stadt <sup>1)</sup> L
x 14,7	10,3 8,4	x 0,1	x 0,8	x 1,2	x 0,5	x 0,4	5,0 2,2	x 1,3	D Lichtenberg L
x 4,4	4,7 5,9	x 0,6	x 0,8	x 0,3	x 0,2	x 0,6	2,9 1,7	x 0,9	D Nebelschütz L
x 10,4	13,1 13,1	x 0,4	x 1,9	x 1,1	x 0,4	x 0,6	6,0 4,2	x 1,3	D Oberlichtenau L
x 12,2	13,0 10,7	x 0,4	x 0,9	x 0,7	x 0,7	x 0,5	4,7 1,0	x 1,8	D Ohorn L
x 4,7	4,2 6,1	x 0,3	x 0,3	x 0,8	x 0,4	x 0,2	2,4 0,8	x 1,3	D Panschwitz-Kuckau <sup>1)</sup> L
x 9,9	11,0 8,4	x 0,3	x 1,0	x 1,1	x 0,2	x 0,6	4,7 2,2	x 1,7	D Pulsnitz, Stadt <sup>1)</sup> L
x 7,8	5,9 7,5	x 0,0	x 0,5	x 0,3	x 0,2	x 0,6	2,3 1,0	x 2,3	D Räckelwitz L
x 8,1	6,5 8,8	x 0,0	x 0,2	x 0,3	x 0,1	x 1,1	2,9 1,3	x 1,1	D Rabitz-Rosenthal L
x 13,8	6,6 5,1	x 0,6	x 0,1	x 0,7	x 0,6	x 0,6	3,2 0,8	x 1,9	D Schönteichen L

Noch: 47. Wahlberechtigte, Wähler, Direkt- (D) und Listenstimmen (L) bei der Wahl zum 4. Sächsischen Landtag am 19. September 2004 im Wahlkreis 53 Kamenz 1 nach Gemeinden

Gemeinde Wahlkreis		Wahl- berechtigte	Wähler		Gültige Stimmen	Davon entfielen auf ... %			
			absolut	%		CDU	PDS	SPD	GRÜNE
Steina	D	1 564	981	62,7	944	51,8	23,1	6,8	4,4
	L				963	40,2	21,6	7,4	3,1
Insgesamt	D	54 820	35 132	64,1	33 886	54,5	22,3	6,3	4,9
	L				34 303	42,6	22,1	6,9	3,9

									Gemeinde Wahlkreis
NPD	FDP	DSU	PBC	GRAUE	BüSo	AUF- BRUCH	DGG	Tier- schutz	
x	10,1	x	x	x	x	x	3,8	x	D Steina
13,7	8,6	0,3	0,8	1,0	0,5	0,5	1,7	0,5	L
x	8,1	x	x	x	x	x	3,9	x	D Insgesamt
11,2	7,5	0,3	0,7	0,8	0,3	0,6	1,5	1,6	L

**48. Wahlberechtigte, Wähler, Direkt- (D) und Listenstimmen (L) bei der Wahl zum 4. Sächsischen Landtag am 19. September 2004 im Wahlkreis 54 Kamenz 2 nach Gemeinden**

Gemeinde Wahlkreis		Wahl- berechtigte	Wähler		Gültige Stimmen	Davon entfielen auf ... %			
			absolut	%		CDU	PDS	SPD	GRÜNE
Bernsdorf, Stadt <sup>1)</sup>	D	4 852	3 023	62,3	2 894	40,5	33,3	7,0	3,2
	L				2 962	36,9	28,5	7,3	2,8
Knappensee	D	1 719	952	55,4	923	45,2	29,3	7,3	3,5
	L				937	42,5	22,9	8,2	2,9
Königsbrück, Stadt <sup>1)</sup>	D	3 961	2 745	69,3	2 680	48,6	27,1	7,0	3,0
	L				2 706	43,2	23,0	6,9	3,3
Laußnitz	D	1 740	1 108	63,7	1 079	47,1	21,9	7,1	3,0
	L				1 088	46,0	19,8	7,4	3,0
Lauta, Stadt <sup>1)</sup>	D	7 200	3 863	53,7	3 712	33,5	34,8	9,7	6,1
	L				3 769	31,3	30,6	9,9	2,6
Leippe-Torno	D	1 210	738	61,0	721	35,9	33,4	8,7	4,3
	L				728	32,8	27,7	9,5	2,5
Neukirch	D	1 556	968	62,2	937	46,1	28,3	7,8	1,9
	L				940	41,8	21,3	6,8	2,2
Oßling	D	2 155	1 499	69,6	1 444	45,6	33,3	7,3	2,6
	L				1 469	39,9	26,1	7,8	2,2
Ottendorf-Okrilla	D	8 535	5 423	63,5	5 287	47,4	23,9	9,6	5,1
	L				5 353	43,8	21,3	8,7	5,1
Radeberg, Stadt	D	15 508	9 830	63,4	9 570	41,2	21,7	18,9	4,1
	L				9 687	40,9	21,2	12,1	5,1
Schwepnitz	D	2 412	1 518	62,9	1 468	44,1	27,7	7,6	3,0
	L				1 496	40,6	20,5	7,0	2,8
Straßgräbchen	D	654	431	65,9	417	49,2	28,8	5,3	3,8
	L				427	41,2	24,8	4,7	2,6
Wachau	D	3 778	2 617	69,3	2 532	49,2	19,4	10,1	4,0
	L				2 579	45,3	16,4	7,7	4,1
Wiednitz	D	938	669	71,3	623	39,6	34,2	10,8	3,0
	L				641	37,3	29,0	10,6	3,6
Wittichenau, Stadt <sup>1)</sup>	D	5 066	3 464	68,4	3 366	63,1	16,9	5,6	2,6
	L				3 419	56,6	14,3	5,8	2,8
<b>Insgesamt</b>	D	<b>61 284</b>	<b>38 848</b>	<b>63,4</b>	<b>37 653</b>	<b>44,9</b>	<b>25,5</b>	<b>10,9</b>	<b>3,9</b>
	L				<b>38 201</b>	<b>41,8</b>	<b>22,4</b>	<b>8,9</b>	<b>3,8</b>

1) Gemeinde führt Briefwahl für mindestens eine weitere Gemeinde durch.

									Gemeinde Wahlkreis
NPD	FDP	DSU	PBC	GRAUE	BüSo	AUF- BRUCH	DGG	Tier- schutz	
x 13,7	8,3 5,1	x 0,5	x 0,2	x 0,9	2,7 1,0	x 0,3	4,9 0,9	x 1,9	D Bernsdorf, Stadt <sup>1)</sup> L
x 12,0	9,2 6,8	x 0,3	x 0,1	x 0,2	1,8 0,7	x 1,0	3,8 0,6	x 1,7	D Knappensee L
x 11,1	9,0 6,3	x 0,8	x 0,4	x 0,8	2,1 0,7	x 0,5	3,3 1,4	x 1,5	D Königsbrück, Stadt <sup>1)</sup> L
x 10,4	16,4 9,4	x 0,3	x 0,4	x 0,5	1,7 0,7	x 0,8	2,9 0,4	x 1,1	D Laußnitz L
x 12,3	7,1 5,9	x 0,8	x 0,1	x 1,2	3,2 0,8	x 0,6	5,6 1,7	x 2,0	D Lauta, Stadt <sup>1)</sup> L
x 12,8	7,8 5,6	x 0,8	x 0,1	x 1,6	3,1 1,2	x 0,7	6,8 2,7	x 1,8	D Leippe-Torno L
x 17,2	9,7 6,4	x 0,5	x 0,4	x 0,4	1,5 0,4	x 0,3	4,7 0,6	x 1,5	D Neukirch L
x 13,4	4,7 5,0	x 0,3	x 0,7	x 1,1	2,6 1,0	x 0,2	4,0 1,3	x 1,0	D Oßling L
x 7,8	8,2 7,0	x 0,5	x 0,7	x 1,0	2,0 0,8	x 0,7	3,8 1,2	x 1,5	D Ottendorf-Okrilla L
x 8,4	6,7 6,2	x 0,3	x 0,5	x 0,9	2,6 1,0	x 0,4	4,8 1,2	x 1,8	D Radeberg, Stadt L
x 16,8	8,2 4,7	x 1,0	x 0,4	x 0,9	3,1 1,0	x 0,6	6,3 1,4	x 2,3	D Schwepnitz L
x 13,1	7,2 6,8	x 0,5	x 1,9	x 0,7	1,7 0,5	x 0,2	4,1 1,6	x 1,4	D Straßgräbchen L
x 11,5	8,6 7,7	x 0,4	x 0,3	x 0,9	1,8 0,7	x 0,6	7,0 2,6	x 1,8	D Wachau L
x 10,8	6,1 4,2	x 0,6	x 0,5	x 0,0	2,6 0,2	x 0,5	3,7 0,2	x 2,7	D Wiednitz L
x 9,7	6,9 6,0	x 0,6	x 0,2	x 0,5	1,9 0,8	x 0,7	3,1 0,8	x 1,2	D Wittichenau, Stadt <sup>1)</sup> L
x 10,7	7,8 6,3	x 0,5	x 0,4	x 0,9	2,4 0,8	x 0,5	4,6 1,3	x 1,7	D Insgesamt L

**49. Wahlberechtigte, Wähler, Direkt- (D) und Listenstimmen (L) bei der Wahl zum 4. Sächsischen Landtag am 19. September 2004 im Wahlkreis 55 Hoyerswerda nach Gemeinden**

Gemeinde Wahlkreis		Wahl- berechtigte	Wähler		Gültige Stimmen	Davon entfielen auf ... %				
			absolut	%		CDU	PDS	SPD	GRÜNE	NPD
Elsterheide	D	3 332	2 157	64,7	2 087	46,5	27,0	9,5	3,8	x
	L				2 108	44,4	24,0	8,5	2,2	9,5
Hoyerswerda, Stadt <sup>1)</sup>	D	37 374	20 574	55,0	19 843	31,0	38,2	12,0	4,2	x
	L				20 093	32,0	34,1	11,3	3,1	8,3
Lohsa	D	3 900	2 372	60,8	2 272	43,1	29,0	9,2	3,2	x
	L				2 324	39,2	24,9	8,2	2,1	14,3
Spreetal	D	1 867	1 229	65,8	1 183	42,9	33,0	8,7	2,6	x
	L				1 206	38,7	27,8	8,5	1,7	12,8
<b>Insgesamt</b>	<b>D</b>	<b>46 473</b>	<b>26 332</b>	<b>56,7</b>	<b>25 385</b>	<b>33,9</b>	<b>36,2</b>	<b>11,3</b>	<b>4,0</b>	<b>x</b>
	<b>L</b>				<b>25 731</b>	<b>34,0</b>	<b>32,2</b>	<b>10,7</b>	<b>2,9</b>	<b>9,2</b>

1) Gemeinde führt Briefwahl für mindestens eine weitere Gemeinde durch.



FDP	DSU	PBC	GRAUE	BüSo	AUF- BRUCH	DGG	Tier- schutz	FP Deutsch- lands	Gemeinde Wahlkreis
9,3	x	x	x	x	x	x	x	3,8	D Elsterheide
6,5	0,4	0,5	0,9	0,3	0,6	0,7	1,4	x	L
10,1	x	x	x	x	x	x	x	4,5	D Hoyerswerda, Stadt <sup>1)</sup>
5,1	0,5	0,2	1,3	0,5	1,2	0,8	1,5	x	L
12,0	x	x	x	x	x	x	x	3,6	D Lohsa
6,9	0,6	0,1	1,0	0,4	0,8	0,3	1,2	x	L
10,1	x	x	x	x	x	x	x	2,7	D Spreetal
6,1	0,7	0,1	1,0	0,4	0,8	0,2	1,2	x	L
10,2	x	x	x	x	x	x	x	4,3	D Insgesamt
5,5	0,5	0,2	1,3	0,4	1,1	0,7	1,5	x	L

**50. Wahlberechtigte, Wähler, Direkt- (D) und Listenstimmen (L) bei der Wahl zum 4. Sächsischen Landtag am 19. September 2004 im Wahlkreis 56 Niederschlesische Oberlausitz 1 nach Gemeinden**

Gemeinde Wahlkreis		Wahl- berechtigte	Wähler		Gültige Stimmen	Davon entfielen auf ... %			
			absolut	%		CDU	PDS	SPD	GRÜNE
Bad Muskau, Stadt <sup>1)</sup>	D	3 347	2 109	63,0	2 069	43,4	22,5	16,1	3,4
	L				2 071	37,8	25,8	12,7	2,7
Boxberg/O.L. <sup>1)</sup>	D	2 539	1 699	66,9	1 663	45,0	29,2	8,6	2,5
	L				1 670	40,7	30,3	6,9	2,0
Gablenz	D	1 677	914	54,5	888	43,9	25,7	11,7	2,5
	L				896	37,7	28,8	9,7	2,2
Groß Düben	D	1 054	656	62,2	633	47,9	34,3	6,2	1,9
	L				628	46,5	25,6	8,3	1,8
Klitten	D	1 200	711	59,3	690	43,2	22,0	8,0	3,0
	L				691	37,5	23,4	6,4	3,6
Krauschwitz	D	3 400	1 913	56,3	1 874	42,5	20,3	21,2	2,1
	L				1 875	39,2	24,2	14,3	2,2
Kreba-Neudorf	D	901	565	62,7	549	44,6	21,9	6,6	4,2
	L				548	42,9	21,4	6,8	2,2
Rietschen <sup>1)</sup>	D	2 579	1 666	64,6	1 617	47,8	20,0	13,6	2,2
	L				1 628	44,4	21,6	10,8	2,3
Schleife <sup>1)</sup>	D	2 529	1 693	66,9	1 643	44,0	32,1	7,9	2,1
	L				1 642	43,6	25,3	8,2	2,1
Trebendorf	D	889	493	55,5	476	39,7	38,7	6,9	3,4
	L				477	38,6	30,8	8,0	2,5
Uhyst	D	1 022	638	62,4	623	49,6	23,3	9,8	1,3
	L				623	48,2	23,4	7,9	1,1
Weißkeißel	D	1 256	711	56,6	685	30,1	20,3	34,2	1,3
	L				685	33,4	27,9	16,9	1,5
Weißwasser/O.L., Stadt <sup>1)</sup>	D	18 419	8 933	48,5	8 766	40,8	29,2	13,7	3,2
	L				8 780	34,1	32,1	12,6	2,5
<b>Insgesamt</b>	<b>D</b>	<b>40 812</b>	<b>22 701</b>	<b>55,6</b>	<b>22 176</b>	<b>42,7</b>	<b>26,7</b>	<b>13,5</b>	<b>2,8</b>
	<b>L</b>				<b>22 214</b>	<b>38,1</b>	<b>28,2</b>	<b>11,2</b>	<b>2,3</b>

1) Gemeinde führt Briefwahl für mindestens eine weitere Gemeinde durch.

NPD	FDP	DSU	PBC	GRAUE	BüSo	AUF- BRUCH	DGG	Tier- schutz	Gemeinde Wahlkreis
10,3	4,3	x	x	x	x	x	x	x	D Bad Muskau, Stadt <sup>1)</sup>
10,5	5,0	0,4	0,4	0,9	0,8	1,0	0,3	1,8	L
7,6	7,1	x	x	x	x	x	x	x	D Boxberg/O.L. <sup>1)</sup>
8,3	7,6	0,2	0,8	0,8	0,3	0,3	0,6	1,3	L
11,7	4,5	x	x	x	x	x	x	x	D Gablenz
14,0	4,8	0,1	0,0	0,6	0,4	0,1	0,4	1,1	L
7,4	2,4	x	x	x	x	x	x	x	D Groß Düben
9,6	3,2	0,6	1,1	0,5	0,2	0,5	0,3	1,9	L
14,2	9,6	x	x	x	x	x	x	x	D Klitten
14,2	8,5	0,1	2,7	0,7	0,6	0,6	0,4	1,2	L
9,8	4,2	x	x	x	x	x	x	x	D Krauschwitz
10,1	5,4	0,3	0,4	0,9	0,2	1,1	0,1	1,6	L
16,0	6,7	x	x	x	x	x	x	x	D Kreba-Neudorf
16,8	4,6	0,2	0,5	0,7	0,2	0,7	0,9	2,2	L
8,2	8,2	x	x	x	x	x	x	x	D Rietschen <sup>1)</sup>
8,4	7,3	0,4	1,2	0,9	0,1	0,9	0,4	1,2	L
10,8	3,2	x	x	x	x	x	x	x	D Schleife <sup>1)</sup>
12,2	4,4	0,2	0,3	0,5	0,3	0,5	0,6	1,7	L
5,9	5,5	x	x	x	x	x	x	x	D Trebendorf
7,5	7,8	0,6	0,0	0,0	0,6	1,7	1,0	0,8	L
10,9	5,1	x	x	x	x	x	x	x	D Uhyst
10,9	4,0	0,5	0,0	1,0	0,5	0,8	0,5	1,3	L
9,8	4,4	x	x	x	x	x	x	x	D Weißkeißel
11,4	4,8	0,1	0,3	1,3	0,0	0,4	0,6	1,3	L
8,7	4,3	x	x	x	x	x	x	x	D Weißwasser/O.L., Stadt <sup>1)</sup>
9,2	4,6	0,3	0,4	1,0	0,4	0,9	0,5	1,5	L
9,4	4,9	x	x	x	x	x	x	x	D Insgesamt
10,1	5,2	0,3	0,5	0,8	0,4	0,8	0,5	1,5	L

**51. Wahlberechtigte, Wähler, Direkt- (D) und Listenstimmen (L) bei der Wahl zum 4. Sächsischen Landtag am 19. September 2004 im Wahlkreis 57 Niederschlesische Oberlausitz 2 nach Gemeinden**

Gemeinde Wahlkreis		Wahl- berechtigte	Wähler		Gültige Stimmen	Davon entfielen auf ... %				
			absolut	%		CDU	PDS	SPD	GRÜNE	NPD
Hähnichen	D	1 272	747	58,7	718	39,3	37,7	9,2	3,2	x
	L				733	35,5	30,4	9,4	2,7	9,5
Hohendubrau	D	1 811	1 044	57,6	1 010	49,6	29,8	5,8	3,0	x
	L				1 027	45,2	23,5	5,4	2,5	12,5
Horka	D	1 757	1 052	59,9	1 001	39,9	36,1	7,2	3,6	x
	L				1 025	37,1	27,5	6,1	2,0	16,9
Kodersdorf <sup>1)</sup>	D	2 222	1 684	75,8	1 619	47,9	25,9	6,7	4,7	x
	L				1 656	46,0	19,3	6,1	3,8	11,7
Königshain	D	1 060	623	58,8	596	43,8	26,8	5,5	5,4	x
	L				607	41,0	23,2	5,1	3,6	11,2
Markersdorf	D	3 592	2 224	61,9	2 148	34,8	23,7	6,2	4,0	x
	L				2 176	42,5	22,2	5,9	3,5	8,9
Mücka	D	1 035	596	57,6	578	44,8	31,3	5,4	3,8	x
	L				595	39,3	21,8	6,4	2,0	18,2
Neißeau	D	1 641	950	57,9	913	36,1	33,0	8,8	4,3	x
	L				930	37,6	24,8	7,4	2,8	13,5
Niesky, Stadt	D	9 442	5 997	63,5	5 793	37,8	38,9	7,2	4,2	x
	L				5 889	35,4	30,1	6,9	3,4	11,7
Quitzdorf am See	D	1 244	802	64,5	756	49,1	27,0	6,6	4,2	x
	L				779	42,5	21,1	5,6	2,2	16,4
Reichenbach/O.L., Stadt <sup>1)</sup>	D	3 656	2 592	70,9	2 485	39,0	33,6	7,4	3,3	x
	L				2 530	38,5	27,9	7,2	3,1	8,4
Rothenburg/O.L., Stadt <sup>1)</sup>	D	4 821	2 719	56,4	2 595	40,9	36,1	6,0	4,8	x
	L				2 644	37,0	27,8	7,0	4,3	12,0
Schöpstal	D	2 279	1 402	61,5	1 367	37,4	26,6	12,1	5,0	x
	L				1 387	38,4	21,1	7,8	4,8	11,5
Sohland a. Rotstein	D	1 174	624	53,2	601	40,9	29,8	8,8	4,5	x
	L				612	39,9	23,2	7,8	3,6	9,6
Vierkirchen	D	1 602	977	61,0	934	45,0	27,5	7,2	4,3	x
	L				953	43,4	21,9	6,6	2,8	11,4
Waldhufen <sup>1)</sup>	D	2 319	1 689	72,8	1 611	50,3	28,6	5,0	3,2	x
	L				1 652	47,8	21,9	5,0	2,4	8,9
<b>Insgesamt</b>	D	<b>40 927</b>	<b>25 722</b>	<b>62,8</b>	<b>24 725</b>	<b>41,0</b>	<b>32,3</b>	<b>7,1</b>	<b>4,1</b>	<b>x</b>
	L				<b>25 195</b>	<b>39,6</b>	<b>25,5</b>	<b>6,6</b>	<b>3,3</b>	<b>11,4</b>

1) Gemeinde führt Briefwahl für mindestens eine weitere Gemeinde durch.

FDP	DSU	PBC	GRAUE	BüSo	AUF- BRUCH	DGG	Tier- schutz	Pohl	Gemeinde Wahlkreis
7,7	x	x	x	x	x	x	x	2,9	D Hähnichen
5,5	0,4	1,4	0,8	0,3	2,0	0,7	1,4	x	L
9,3	x	x	x	x	x	x	x	2,5	D Hohendubrau
4,9	0,5	1,2	0,7	0,1	1,2	0,4	2,1	x	L
10,1	x	x	x	x	x	x	x	3,2	D Horka
6,0	0,3	0,4	0,9	0,4	0,8	0,5	1,2	x	L
10,6	x	x	x	x	x	x	x	4,3	D Kodersdorf <sup>1)</sup>
6,5	0,3	0,5	1,0	0,3	1,7	1,5	1,4	x	L
13,9	x	x	x	x	x	x	x	4,5	D Königshain
9,4	0,3	0,3	0,7	1,3	1,3	0,5	2,0	x	L
11,7	x	x	x	x	x	x	x	19,6	D Markersdorf
9,5	0,5	0,4	1,2	1,2	1,4	0,9	2,0	x	L
12,5	x	x	x	x	x	x	x	2,2	D Mücka
7,2	0,2	0,5	1,2	0,0	1,3	1,0	0,8	x	L
12,9	x	x	x	x	x	x	x	4,9	D Neißeau
6,9	0,2	0,3	1,0	1,4	1,1	0,9	2,0	x	L
8,8	x	x	x	x	x	x	x	3,0	D Niesky, Stadt
5,3	0,5	0,5	0,8	0,7	2,0	0,8	2,0	x	L
10,2	x	x	x	x	x	x	x	2,9	D Quitzdorf am See
6,5	0,3	1,4	1,0	0,3	1,2	0,3	1,3	x	L
9,2	x	x	x	x	x	x	x	7,4	D Reichenbach/O.L., Stadt <sup>1)</sup>
7,9	0,5	0,6	1,3	0,6	1,5	0,8	1,7	x	L
8,6	x	x	x	x	x	x	x	3,6	D Rothenburg/O.L., Stadt <sup>1)</sup>
6,5	0,4	0,2	0,9	0,3	1,3	0,8	1,6	x	L
13,0	x	x	x	x	x	x	x	5,9	D Schöpstal
10,0	0,4	0,9	0,4	0,5	1,9	0,7	1,4	x	L
11,8	x	x	x	x	x	x	x	4,2	D Sohland a. Rotstein
11,3	0,3	0,5	0,5	0,5	1,1	0,5	1,1	x	L
11,9	x	x	x	x	x	x	x	4,2	D Vierkirchen
7,8	0,4	1,0	0,5	0,5	0,9	0,5	2,0	x	L
9,1	x	x	x	x	x	x	x	3,8	D Waldhufen <sup>1)</sup>
5,5	0,6	1,0	1,3	0,2	3,0	0,6	1,9	x	L
10,1	x	x	x	x	x	x	x	5,4	D Insgesamt
6,9	0,4	0,6	0,9	0,6	1,6	0,8	1,7	x	L

**52. Wahlberechtigte, Wähler, Direkt- (D) und Listenstimmen (L) bei der Wahl zum 4. Sächsischen Landtag am 19. September 2004 im Wahlkreis 59 Löbau-Zittau 1 nach Gemeinden**

Gemeinde Wahlkreis		Wahl- berechtigte	Wähler		Gültige Stimmen	Davon entfielen auf ... %			
			absolut	%		CDU	PDS	SPD	GRÜNE
Beiersdorf	D	1 132	688	60,8	659	45,5	26,1	5,6	5,0
	L				678	43,5	21,8	5,6	3,7
Bernstadt a. d. Eigen, Stadt <sup>1)</sup>	D	3 295	2 163	65,6	2 093	50,5	24,9	5,8	3,2
	L				2 113	50,4	19,6	5,1	2,5
Berthelsdorf	D	1 524	911	59,8	879	43,2	29,5	5,7	5,6
	L				889	42,9	24,7	6,0	5,1
Dürrhennersdorf	D	1 009	652	64,6	625	55,0	20,0	4,8	2,6
	L				641	47,3	15,8	4,2	2,5
Ebersbach/Sa., Stadt	D	7 683	4 548	59,2	4 341	39,7	32,0	6,8	3,9
	L				4 432	38,8	25,4	6,7	3,4
Eibau	D	4 325	2 570	59,4	2 476	39,9	28,3	5,7	3,6
	L				2 521	39,2	22,0	5,9	3,4
Friedersdorf	D	1 267	707	55,8	683	49,3	28,0	4,4	3,4
	L				695	43,3	21,6	4,5	3,2
Großhennersdorf	D	1 215	650	53,5	631	48,5	23,8	7,9	9,0
	L				636	48,4	20,8	6,4	8,6
Großschweidnitz	D	1 199	617	51,5	594	40,4	27,1	5,2	3,9
	L				602	39,0	22,1	5,0	3,5
Herrnhut, Stadt <sup>1)</sup>	D	2 263	1 556	68,8	1 499	46,9	26,0	6,6	6,8
	L				1 518	44,7	18,9	6,8	7,0
Lawalde	D	1 781	1 057	59,3	1 029	47,0	24,4	4,0	3,1
	L				1 032	47,7	19,0	4,0	3,3
Löbau, Stadt	D	15 275	8 657	56,7	8 357	33,6	35,9	5,8	3,1
	L				8 456	37,6	29,6	6,1	3,1
Neugersdorf, Stadt <sup>1)</sup>	D	5 311	3 498	65,9	3 397	44,5	27,1	5,7	3,8
	L				3 449	43,4	21,0	5,1	3,7
Neusalza-Spremberg, Stadt <sup>1)</sup>	D	2 146	1 645	76,7	1 572	47,1	24,6	5,4	3,7
	L				1 624	43,9	19,5	4,7	3,7
Niedercunnersdorf	D	1 432	865	60,4	829	39,8	29,3	5,9	4,0
	L				840	38,8	24,8	5,2	3,1
Obercunnersdorf <sup>1)</sup>	D	1 852	1 409	76,1	1 348	43,0	28,2	6,4	4,2
	L				1 377	41,8	23,0	5,4	5,1
Oppach	D	2 379	1 376	57,8	1 310	49,6	24,8	4,6	3,4
	L				1 348	47,0	19,1	4,7	3,0

1) Gemeinde führt Briefwahl für mindestens eine weitere Gemeinde durch.

									Gemeinde Wahlkreis
NPD	FDP	DSU	PBC	GRAUE	BüSo	AUF- BRUCH	DGG	Tier- schutz	
x 13,0	9,6 5,3	8,2 1,6	x 0,1	x 0,7	x 0,4	x 0,4	x 1,5	x 2,2	D Beiersdorf L
x 9,3	8,6 6,1	7,0 1,8	x 0,3	x 0,8	x 0,1	x 0,7	x 0,9	x 2,4	D Bernstadt a. d. Eigen, Stadt <sup>1)</sup> L
x 12,1	8,1 5,1	8,0 1,1	x 0,6	x 0,8	x 0,3	x 0,6	x 0,3	x 0,4	D Berthelsdorf L
x 12,2	8,8 8,3	8,8 1,9	x 2,2	x 1,7	x 0,3	x 0,6	x 0,9	x 2,2	D Dürrhennersdorf L
x 11,5	7,9 5,8	9,6 2,0	x 0,5	x 1,6	x 0,6	x 1,0	x 0,5	x 2,1	D Ebersbach/Sa., Stadt L
x 10,2	13,6 11,0	8,9 2,3	x 0,6	x 0,7	x 0,8	x 0,6	x 0,9	x 2,5	D Eibau L
x 14,7	6,3 5,3	8,6 1,7	x 0,6	x 1,0	x 0,9	x 1,0	x 0,9	x 1,4	D Friedersdorf L
x 5,8	6,0 3,9	4,8 0,9	x 0,6	x 0,9	x 0,2	x 0,9	x 0,8	x 1,6	D Großhennersdorf L
x 14,8	11,4 7,0	12,0 2,2	x 0,5	x 0,3	x 0,5	x 0,8	x 0,7	x 3,7	D Großschweidnitz L
x 8,2	6,6 5,4	7,1 1,6	x 2,6	x 1,8	x 0,2	x 0,4	x 0,7	x 1,8	D Herrnhut, Stadt <sup>1)</sup> L
x 11,5	10,5 7,1	11,0 3,0	x 0,7	x 1,3	x 0,4	x 0,6	x 0,3	x 1,3	D Lawalde L
x 10,8	14,2 6,6	7,4 1,6	x 0,4	x 0,8	x 0,4	x 0,9	x 0,4	x 1,6	D Löbau, Stadt L
x 11,2	9,6 7,6	9,2 2,0	x 0,6	x 1,0	x 0,6	x 0,7	x 0,6	x 2,5	D Neugersdorf, Stadt <sup>1)</sup> L
x 14,0	9,6 6,1	9,6 2,0	x 0,7	x 1,4	x 0,3	x 1,0	x 0,4	x 2,4	D Neusalza-Spremberg, Stadt <sup>1)</sup> L
x 11,1	10,0 6,4	11,0 3,0	x 0,8	x 1,3	x 0,2	x 1,3	x 0,8	x 3,1	D Niedercunnersdorf L
x 8,6	9,6 6,5	8,6 3,3	x 1,5	x 1,2	x 0,5	x 0,9	x 0,4	x 1,8	D Obercunnersdorf <sup>1)</sup> L
x 13,4	8,2 6,8	9,4 1,9	x 0,6	x 0,7	x 0,1	x 0,8	x 0,7	x 1,3	D Oppach L

Noch: 52. Wahlberechtigte, Wähler, Direkt- (D) und Listenstimmen (L) bei der Wahl zum 4. Sächsischen Landtag am 19. September 2004 im Wahlkreis 59 Löbau-Zittau 1 nach Gemeinden

Gemeinde Wahlkreis		Wahl- berechtigte	Wähler		Gültige Stimmen	Davon entfielen auf ... %			
			absolut	%		CDU	PDS	SPD	GRÜNE
Rosenbach	D	1 462	893	61,1	845	43,3	24,3	4,4	3,6
	L				860	44,1	18,6	4,8	2,0
Schönau-Berzdorf a. d. Eigen	D	1 508	909	60,3	877	40,9	30,0	7,8	4,7
	L				897	40,0	24,3	7,1	3,8
Schönbach	D	1 117	665	59,5	625	36,8	35,8	5,6	2,1
	L				635	34,6	28,5	6,3	2,5
Strahwalde	D	722	384	53,2	361	42,7	30,2	8,3	5,0
	L				368	39,9	24,7	7,6	6,3
<b>Insgesamt</b>	D	<b>59 897</b>	<b>36 420</b>	<b>60,8</b>	35 030	41,6	29,6	5,9	3,8
	L				35 611	41,5	23,7	5,7	3,6



									Gemeinde Wahlkreis
NPD	FDP	DSU	PBC	GRAUE	BüSo	AUF- BRUCH	DGG	Tier- schutz	
x	13,8	10,7	x	x	x	x	x	x	D Rosenbach
12,1	9,4	2,6	1,0	0,9	1,2	1,2	0,6	1,6	L
x	10,7	5,9	x	x	x	x	x	x	D Schöнау-Berzdorf a. d.
9,9	9,0	0,7	0,1	0,4	0,9	0,9	0,4	2,3	L Eigen
x	10,1	9,6	x	x	x	x	x	x	D Schönbach
11,8	8,0	2,8	1,1	0,6	0,2	0,8	0,8	1,9	L
x	6,6	7,2	x	x	x	x	x	x	D Strahwalde
11,4	4,1	1,1	2,2	0,5	0,3	0,0	0,0	1,9	L
x	10,5	8,5	x	x	x	x	x	x	D Insgesamt
11,1	6,8	1,9	0,7	1,0	0,5	0,8	0,6	2,0	L

**53. Wahlberechtigte, Wähler, Direkt- (D) und Listenstimmen (L) bei der Wahl zum 4. Sächsischen Landtag am 19. September 2004 im Wahlkreis 60 Löbau-Zittau 2 nach Gemeinden**

Gemeinde Wahlkreis		Wahl- berechtigte	Wähler		Gültige Stimmen	Davon entfielen auf ... %			
			absolut	%		CDU	PDS	SPD	GRÜNE
Bertsdorf-Hörnitz	D	2 182	1 281	58,7	1 234	46,6	23,9	4,8	7,6
	L				1 251	41,9	20,9	5,7	3,9
Großschönau <sup>1)</sup>	D	5 702	3 274	57,4	3 150	50,5	19,9	8,5	5,9
	L				3 201	45,5	18,6	8,3	3,2
Hainewalde	D	1 524	870	57,1	844	54,0	18,0	9,7	6,9
	L				859	46,6	18,5	6,8	4,0
Hirschfelde	D	3 376	1 847	54,7	1 743	47,5	27,0	5,5	5,5
	L				1 778	41,3	23,0	6,4	3,3
Jonsdorf, Kurort	D	1 593	910	57,1	860	51,7	22,3	6,3	7,4
	L				878	48,2	20,4	8,0	4,0
Leutersdorf	D	3 576	2 146	60,0	2 069	51,6	21,9	6,6	5,7
	L				2 102	48,9	21,2	6,1	2,4
Mittelherwigsdorf	D	3 644	2 141	58,8	2 058	46,4	18,7	5,0	16,8
	L				2 096	46,1	19,4	5,3	6,1
Oderwitz <sup>1)</sup>	D	5 102	3 289	64,5	3 148	45,7	23,6	6,2	9,2
	L				3 202	43,2	22,1	6,6	4,6
Olbersdorf <sup>1)</sup>	D	5 086	3 406	67,0	3 298	40,4	30,3	7,2	7,3
	L				3 340	36,9	27,1	8,1	4,1
Ostritz, Stadt <sup>1)</sup>	D	2 512	1 796	71,5	1 750	50,4	25,9	5,5	6,1
	L				1 749	45,9	23,7	6,1	4,4
Oybin	D	1 382	793	57,4	769	46,8	26,0	4,8	7,8
	L				785	44,3	23,8	7,4	3,2
Schlegel	D	876	509	58,1	494	50,0	26,1	5,7	6,9
	L				498	45,2	23,9	6,2	3,6
Seifhennersdorf, Stadt <sup>1)</sup>	D	4 047	2 577	63,7	2 457	42,0	27,4	7,5	7,0
	L				2 494	38,7	24,1	7,4	3,6
Zittau, Stadt	D	21 242	11 610	54,7	11 168	41,2	30,4	7,5	7,8
	L				11 337	36,8	28,1	7,7	4,9
<b>Insgesamt</b>	D	<b>61 844</b>	<b>36 449</b>	<b>58,9</b>	<b>35 042</b>	<b>45,1</b>	<b>26,2</b>	<b>6,9</b>	<b>7,8</b>
	L				<b>35 570</b>	<b>41,2</b>	<b>24,1</b>	<b>7,2</b>	<b>4,2</b>

1) Gemeinde führt Briefwahl für mindestens eine weitere Gemeinde durch.

									Gemeinde Wahlkreis
NPD	FDP	DSU	PBC	GRAUE	BüSo	AUF- BRUCH	DGG	Tier- schutz	
x 11,6	8,0 6,8	9,1 1,6	x 0,8	x 1,0	x 0,6	x 1,3	x 1,0	x 2,9	D Bertsdorf-Hörnitz L
x 8,5	8,4 7,2	6,8 1,2	x 1,2	x 1,4	x 0,4	x 0,7	x 0,8	x 3,2	D Großschönau <sup>1)</sup> L
x 9,7	7,2 7,5	4,1 0,9	x 0,3	x 0,9	x 0,5	x 0,7	x 0,8	x 2,9	D Hainewalde L
x 12,4	7,1 6,2	7,5 1,4	x 0,7	x 1,1	x 0,8	x 0,6	x 0,6	x 2,2	D Hirschfelde L
x 5,9	8,1 6,9	4,1 0,8	x 0,7	x 0,9	x 0,6	x 0,9	x 0,5	x 2,3	D Jonsdorf, Kurort L
x 8,4	8,2 6,2	6,0 1,1	x 0,3	x 1,2	x 1,1	x 1,0	x 0,6	x 1,5	D Leutersdorf L
x 9,4	7,5 6,6	5,6 1,3	x 0,2	x 1,3	x 0,6	x 0,8	x 0,4	x 2,4	D Mittelherwigsdorf L
x 10,0	8,4 7,0	6,7 1,2	x 0,4	x 1,2	x 0,3	x 0,8	x 0,8	x 1,7	D Oderwitz <sup>1)</sup> L
x 8,1	8,7 6,9	6,0 1,1	x 0,4	x 1,7	x 0,6	x 1,3	x 1,1	x 2,7	D Olbersdorf <sup>1)</sup> L
x 5,9	7,5 6,5	4,6 0,9	x 0,6	x 1,0	x 1,5	x 1,1	x 0,7	x 1,9	D Ostritz, Stadt <sup>1)</sup> L
x 6,9	8,6 7,3	6,0 1,4	x 0,1	x 1,4	x 0,3	x 1,1	x 0,4	x 2,4	D Oybin L
x 8,6	6,3 6,0	5,1 0,4	x 0,6	x 1,2	x 0,8	x 0,8	x 0,4	x 2,2	D Schlegel L
x 10,3	7,5 6,6	8,5 1,7	x 0,3	x 1,6	x 1,5	x 1,0	x 1,0	x 2,2	D Seifhennersdorf, Stadt <sup>1)</sup> L
x 8,8	6,7 5,7	6,4 1,2	x 0,4	x 2,0	x 0,6	x 0,9	x 0,6	x 2,5	D Zittau, Stadt L
x 9,0	7,6 6,4	6,4 1,2	x 0,5	x 1,5	x 0,7	x 0,9	x 0,7	x 2,4	D Insgesamt L

# **54. Gemeinden mit den höchsten und niedrigsten Listenstimmenanteilen der CDU bei der Wahl zum 4. Sächsischen Landtag am 19. September 2004 <sup>1)</sup>**

Lfd. Nr.	Gemeinde	Wk-Nr.	Listenstimmenanteil in %	Differenz zum Landesergebnis (41,1) in %-Punkten	Listenstimmenanteil 1999 in %	Wahlbeteiligung in %	Einwohner am 31.03.2004
<b>höchster Stimmenanteil</b>							
1	Panschwitz-Kuckau <sup>2)</sup>	53	67,0	25,9	77,8	72,6	2 246
2	Nebelschütz	53	66,8	25,7	80,2	68,8	1 250
3	Hartmannsdorf b. Kirchberg	7	64,4	23,3	71,9	64,4	1 481
4	Ralbitz-Rosenthal	53	61,7	20,6	86,6	66,9	1 842
5	Räckelwitz	53	61,4	20,3	73,8	63,2	1 254
6	Sosa	5	60,2	19,1	73,4	55,3	2 226
7	Geising, Stadt	42	59,1	18,0	74,9	62,3	3 309
8	Schirgiswalde, Stadt <sup>2)</sup>	51	57,7	16,6	77,7	73,9	3 049
9	Dorfchemnitz	19	57,6	16,5	75,0	63,6	1 834
10	Hermisdorf/Erzgeb.	42	57,0	15,9	67,5	56,8	1 046
11	Wittichenau, Stadt <sup>2)</sup>	54	56,6	15,5	74,6	68,4	6 290
12	Rechenberg-Bienenmühle	19	56,1	15,0	68,7	65,1	2 393
13	Königshain-Wiederau	22	55,5	14,4	68,0	65,8	3 044
14	Königswalde	17	55,3	14,2	73,1	68,1	2 451
15	Mildenaу	17	54,6	13,5	68,0	70,1	3 793
16	Crottendorf	17	54,4	13,3	69,7	64,9	4 748
17	Pöhlа	6	54,2	13,1	70,0	54,6	1 319
18	Hammerbrücke	3	54,0	12,9	71,1	59,1	1 411
19	Leubsdorf	19	53,6	12,5	68,0	65,3	4 013
20	Scheibenberg, Stadt	17	53,6	12,5	65,0	70,8	2 407
<b>niedrigster Stimmenanteil</b>							
1	Heuersdorf	23	14,9	-26,2	36,2	63,1	142
2	Leipzig 4	28	30,4	-10,7	45,5	56,3	.
3	Tannenbergsthal/Vogtl.	3	31,2	-9,9	47,5	55,1	1 581
4	Lauta, Stadt <sup>2)</sup>	54	31,3	-9,8	46,1	53,7	8 677
5	Leipzig 1	25	31,4	-9,7	47,5	59,7	.
6	Leipzig 2	26	31,6	-9,5	47,4	52,0	.
7	Hoyerswerda, Stadt <sup>2)</sup>	55	32,0	-9,1	44,3	55,0	44 749
8	Leipzig 3	27	32,1	-9,0	46,9	53,1	.
9	Leippe-Torno	54	32,8	-8,3	53,6	61,0	1 463
10	Leipzig 5	29	32,9	-8,2	48,2	52,1	.
11	Syrau	2	33,0	-8,1	59,1	54,2	1 749
12	Weißkeißel	56	33,4	-7,7	49,2	56,6	1 492
13	Dresden 3	45	33,8	-7,3	48,7	63,0	.
14	Leipzig 6	30	33,9	-7,2	47,8	55,2	.
15	Weißwasser/O.L., Stadt <sup>2)</sup>	56	34,1	-7,0	43,8	48,5	22 750
16	Böhlen, Stadt	24	34,4	-6,7	48,5	53,5	7 005
17	Oberlichtenau	53	34,5	-6,6	59,2	66,9	1 535
18	Schönbach	59	34,6	-6,5	61,5	59,5	1 393
19	Chemnitz 4	15	34,8	-6,3	48,4	58,0	.
20	Gröditz, Stadt <sup>2)</sup>	38	35,0	-6,1	52,6	52,3	8 133

1) Bei gleichen Listenstimmenanteilen sind die Gemeinden entsprechend den Einwohnerzahlen absteigend dargestellt.

2) Gemeinde führt Briefwahl für mindestens eine weitere Gemeinde durch.

# **55. Gemeinden mit den höchsten und niedrigsten Listenstimmenanteilen der PDS bei der Wahl zum 4. Sächsischen Landtag am 19. September 2004 <sup>1)</sup>**

Lfd. Nr.	Gemeinde	Wk-Nr.	Listenstimmenanteil in %	Differenz zum Landesergebnis (23,6) in %-Punkten	Listenstimmenanteil 1999 in %	Wahlbeteiligung in %	Einwohner am 31.03.2004
<b>höchster Stimmenanteil</b>							
1	Tannenbergsthal/Vogtl.	3	38,1	14,5	27,8	55,1	1 581
2	Hoyerswerda, Stadt <sup>2)</sup>	55	34,1	10,5	34,4	55,0	44 749
3	Weißwasser/O.L., Stadt <sup>2)</sup>	56	32,1	8,5	31,2	48,5	22 750
4	Chemnitz 4	15	31,6	8,0	29,2	58,0	.
5	Böhlen, Stadt	24	31,5	7,9	27,9	53,5	7 005
6	Großtreben-Zwethau	33	31,2	7,6	24,1	49,8	2 093
7	Trebendorf	56	30,8	7,2	26,1	55,5	1 110
8	Lugau/Erzgeb., Stadt <sup>2)</sup>	16	30,7	7,1	23,9	59,9	7 821
9	Lauta, Stadt <sup>2)</sup>	54	30,6	7,0	28,0	53,7	8 677
10	Hähnichen	57	30,4	6,8	21,6	58,7	1 537
11	Leipzig 3	27	30,4	6,8	28,8	53,1	.
12	Boxberg/O.L. <sup>2)</sup>	56	30,3	6,7	21,2	66,9	3 167
13	Trossin	33	30,3	6,7	23,8	62,3	1 538
14	Niesky, Stadt	57	30,1	6,5	27,6	63,5	11 277
15	Löbau, Stadt	59	29,6	6,0	27,7	56,7	18 605
16	Deutzen	23	29,6	6,0	25,5	46,8	2 176
17	Torgau, Stadt <sup>2)</sup>	33	29,5	5,9	27,7	51,2	18 976
18	Bennewitz	34	29,4	5,8	26,1	63,4	5 292
19	Arzberg	33	29,1	5,5	28,0	48,0	2 317
20	Dommitzsch, Stadt <sup>2)</sup>	33	29,0	5,4	25,5	57,6	3 187
<b>niedrigster Stimmenanteil</b>							
1	Panschwitz-Kuckau <sup>2)</sup>	53	10,6	-13,0	10,0	72,6	2 246
2	Sosa	5	10,7	-12,9	10,9	55,3	2 226
3	Großrückerswalde	18	10,9	-12,7	12,5	67,5	4 006
4	Räckelwitz	53	11,2	-12,4	10,8	63,2	1 254
5	Nebelschütz	53	11,2	-12,4	9,2	68,8	1 250
6	Schirgiswalde, Stadt <sup>2)</sup>	51	12,0	-11,6	9,8	73,9	3 049
7	Geising, Stadt	42	12,2	-11,4	10,4	62,3	3 309
8	Ralbitz-Rosenthal	53	12,2	-11,4	6,2	66,9	1 842
9	Dorfchemnitz	19	12,4	-11,2	10,1	63,6	1 834
10	Puschwitz	52	12,4	-11,2	11,5	58,3	1 050
11	Weißig a. Raschütz	38	13,3	-10,3	11,7	64,1	1 008
12	Mildenaue	17	13,7	-9,9	12,4	70,1	3 793
13	Crottendorf	17	14,1	-9,5	13,0	64,9	4 748
14	Wittichenau, Stadt <sup>2)</sup>	54	14,3	-9,3	12,1	68,4	6 290
15	Drebach	18	14,5	-9,1	13,7	59,7	2 563
16	Königshain-Wiederaue	22	14,6	-9,0	10,9	65,8	3 044
17	Königswalde	17	14,7	-8,9	11,8	68,1	2 451
18	Hormersdorf	16	14,7	-8,9	15,1	76,5	1 657
19	Hartmannsdorf-Reichenau	42	14,7	-8,9	11,5	66,4	1 257
20	Dennheritz	8	15,0	-8,6	15,3	62,7	1 459

1) Bei gleichen Listenstimmenanteilen sind die Gemeinden entsprechend den Einwohnerzahlen absteigend dargestellt.

2) Gemeinde führt Briefwahl für mindestens eine weitere Gemeinde durch.

**56. Gemeinden mit den höchsten und niedrigsten Listenstimmenanteilen der SPD bei der Wahl zum 4. Sächsischen Landtag am 19. September 2004 <sup>1)</sup>**

Lfd. Nr.	Gemeinde	Wk-Nr.	Listenstimmenanteil in %	Differenz zum Landesergebnis (9,8) in %-Punkten	Listenstimmenanteil 1999 in %	Wahlbeteiligung in %	Einwohner am 31.03.2004
<b>höchster Stimmenanteil</b>							
1	Leipzig 1	25	18,6	8,8	15,6	59,7	.
2	Leipzig 4	28	18,4	8,6	16,0	56,3	.
3	Markkleeberg, Stadt	24	18,0	8,2	17,3	60,9	23 369
4	Leipzig 6	30	17,5	7,7	15,5	55,2	.
5	Weißkeißel	56	16,9	7,1	16,9	56,6	1 492
6	Leipzig 2	26	16,7	6,9	15,5	52,0	.
7	Leipzig 5	29	16,5	6,7	15,4	52,1	.
8	Leipzig 3	27	15,7	5,9	15,0	53,1	.
9	Elsterberg, Stadt <sup>2)</sup>	4	14,8	5,0	16,2	60,5	5 198
10	Krauschwitz	56	14,3	4,5	13,7	56,3	4 029
11	Großpösna	24	14,0	4,2	13,9	64,2	5 542
12	Leipzig (Gebiet des WK 31)	31	14,0	4,2	13,6	59,9	.
13	Markranstädt, Stadt <sup>2)</sup>	24	13,7	3,9	14,5	58,0	13 046
14	Taucha, Stadt	31	13,6	3,8	14,2	57,6	14 596
15	Bad Elster, Stadt <sup>2)</sup>	2	13,6	3,8	13,9	63,7	4 090
16	Großlehna	24	13,6	3,8	16,5	50,7	2 475
17	Otterwisch	35	13,2	3,4	12,3	59,3	1 568
18	Böhlen, Stadt	24	13,1	3,3	15,7	53,5	7 005
19	Nerchau, Stadt	35	13,0	3,2	12,1	61,1	4 220
20	Schkeuditz, Stadt	31	12,9	3,1	14,4	50,8	18 683
<b>niedrigster Stimmenanteil</b>							
1	Ralbitz-Rosenthal	53	2,6	-7,2	3,0	66,9	1 842
2	Heuersdorf	23	2,7	-7,1	9,2	63,1	142
3	Weißig a. Raschütz	38	3,0	-6,8	6,6	64,1	1 008
4	Bahretal	49	3,7	-6,1	6,5	64,7	2 383
5	Panschwitz-Kuckau <sup>2)</sup>	53	3,7	-6,1	4,7	72,6	2 246
6	Räckelwitz	53	3,7	-6,1	7,1	63,2	1 254
7	Deutschnendorf	18	3,7	-6,1	6,8	62,8	1 187
8	Lawalde	59	4,0	-5,8	5,2	59,3	2 129
9	Rosenthal-Bielatal	50	4,1	-5,7	7,0	60,5	1 825
10	Nebelschütz	53	4,2	-5,6	5,2	68,8	1 250
11	Dürrhennersdorf	59	4,2	-5,6	5,4	64,6	1 227
12	Rathen, Kurort	50	4,2	-5,6	6,9	65,5	447
13	Dohma	49	4,4	-5,4	6,1	67,2	2 138
14	Liebstadt, Stadt	49	4,4	-5,4	6,3	62,0	1 401
15	Hohwald	50	4,5	-5,3	5,4	64,3	4 902
16	Friedersdorf	59	4,5	-5,3	5,8	55,8	1 529
17	Doberschau-Gaußig	52	4,7	-5,1	6,9	62,9	4 838
18	Malschwitz <sup>2)</sup>	52	4,7	-5,1	5,0	77,9	3 803
19	Weißenberg, Stadt	52	4,7	-5,1	6,5	54,9	3 632
20	Oppach	59	4,7	-5,1	8,0	57,8	3 076

1) Bei gleichen Listenstimmenanteilen sind die Gemeinden entsprechend den Einwohnerzahlen absteigend dargestellt.

2) Gemeinde führt Briefwahl für mindestens eine weitere Gemeinde durch.

# **57. Gemeinden mit den höchsten und niedrigsten Listenstimmenanteilen der GRÜNEN bei der Wahl zum 4. Sächsischen Landtag am 19. September 2004 <sup>1)</sup>**

Lfd. Nr.	Gemeinde	Wk-Nr.	Listenstimmenanteil in %	Differenz zum Landesergebnis (5,1) in %-Punkten	Listenstimmenanteil 1999 in %	Wahlbeteiligung in %	Einwohner am 31.03.2004
<b>höchster Stimmenanteil</b>							
1	Heuersdorf	23	32,4	27,3	21,3	63,1	142
2	Dresden 3	45	14,9	9,8	6,2	63,0	.
3	Leipzig 1	25	13,0	7,9	6,2	59,7	.
4	Leipzig 4	28	12,6	7,5	6,2	56,3	.
5	Dresden 2	44	12,4	7,3	6,2	67,2	.
6	Dresden 5	47	11,5	6,4	5,4	62,6	.
7	Dresden 1	43	10,8	5,7	5,5	66,3	.
8	Leipzig 2	26	10,6	5,5	5,7	52,0	.
9	Radebeul, Stadt	40	8,8	3,7	4,8	66,4	32 656
10	Dresden 6	48	8,8	3,7	4,8	65,4	.
11	Großhennersdorf	59	8,6	3,5	3,8	53,5	1 569
12	Tharandt, Stadt <sup>2)</sup>	41	8,5	3,4	3,9	65,8	5 645
13	Leipzig 6	30	8,4	3,3	4,5	55,2	.
14	Dresden 4	46	8,2	3,1	4,3	60,1	.
15	Markkleeberg, Stadt	24	7,1	2,0	3,8	60,9	23 369
16	Kreischa <sup>2)</sup>	42	7,1	2,0	3,3	70,8	4 453
17	Moritzburg	40	7,0	1,9	3,7	67,1	8 073
18	Herrnhut, Stadt <sup>2)</sup>	59	7,0	1,9	3,1	68,8	2 778
19	Bannewitz	42	6,6	1,5	2,9	68,4	10 712
20	Klipphausen	39	6,6	1,5	3,4	66,5	6 150
<b>niedrigster Stimmenanteil</b>							
1	Seiffen/Erzgeb., Kurort	18	0,8	-4,3	1,2	54,6	2 713
2	Ehrenfriedersdorf, Stadt	17	1,0	-4,1	0,7	63,3	5 447
3	Erlabrunn	6	1,0	-4,1	1,4	50,7	952
4	Uhyst	56	1,1	-4,0	0,3	62,4	1 190
5	Morgenröthe-Rautenkranz	3	1,1	-4,0	0,0	64,2	892
6	Johanngeorgenstadt, Stadt	6	1,2	-3,9	1,1	52,8	5 723
7	Deutschnendorf	18	1,2	-3,9	1,3	62,8	1 187
8	Nauwalde	38	1,2	-3,9	0,5	62,1	1 134
9	Mulda/Sa.	19	1,3	-3,8	1,4	69,4	2 977
10	Löbnitz	32	1,3	-3,8	0,7	61,4	2 285
11	Deutzen	23	1,3	-3,8	0,4	46,8	2 176
12	Laußig <sup>2)</sup>	32	1,3	-3,8	0,5	61,5	2 125
13	Großtreben-Zwethau	33	1,3	-3,8	1,4	49,8	2 093
14	Borstendorf	18	1,4	-3,7	1,7	58,7	1 462
15	Klingenthal/Sa., Stadt <sup>2)</sup>	3	1,5	-3,6	0,8	53,4	9 288
16	Auerbach	16	1,5	-3,6	1,0	69,5	3 055
17	Markersbach	6	1,5	-3,6	0,7	60,2	1 958
18	Trossin	33	1,5	-3,6	1,6	62,3	1 538
19	Weißkeißel	56	1,5	-3,6	1,2	56,6	1 492
20	Hilbersdorf	20	1,5	-3,6	1,4	59,4	1 481

1) Bei gleichen Listenstimmenanteilen sind die Gemeinden entsprechend den Einwohnerzahlen absteigend dargestellt.

2) Gemeinde führt Briefwahl für mindestens eine weitere Gemeinde durch.

**58. Gemeinden mit den höchsten und niedrigsten Listenstimmenanteilen der NPD bei der Wahl zum 4. Sächsischen Landtag am 19. September 2004 <sup>1)</sup>**

Lfd. Nr.	Gemeinde	Wk-Nr.	Listenstimmenanteil in %	Differenz zum Landesergebnis (9,2) in %-Punkten	Listenstimmenanteil 1999 in %	Wahlbeteiligung in %	Einwohner am 31.03.2004
<b>höchster Stimmenanteil</b>							
1	Reinhardtsdorf-Schöna	50	23,1	13,9	7,2	70,7	1 648
2	Weißig a. Raschütz	38	20,2	11,0	4,5	64,1	1 008
3	Jöhstadt, Stadt	17	19,8	10,6	3,7	66,9	3 333
4	Großrückerswalde	18	19,3	10,1	3,2	67,5	4 006
5	Tannenberg	17	18,9	9,7	1,7	70,0	1 269
6	Nauwalde	38	18,9	9,7	3,8	62,1	1 134
7	Hohnstein, Stadt	50	18,3	9,1	4,4	62,6	3 817
8	Mücka	57	18,2	9,0	2,7	57,6	1 272
9	Bahretal	49	18,1	8,9	4,0	64,7	2 383
10	Kirnitzschtal	50	18,1	8,9	3,5	66,4	2 220
11	Rathmannsdorf	50	17,9	8,7	5,2	58,6	1 154
12	Puschwitz	52	17,8	8,6	0,7	58,3	1 050
13	Neuensalz	3	17,5	8,3	0,8	57,1	2 411
14	Ebersbach	36	17,3	8,1	1,9	61,3	1 169
15	Lampertswalde	38	17,2	8,0	3,3	66,0	2 061
16	Neukirch	54	17,2	8,0	2,7	62,2	1 814
17	Tauscha	38	17,1	7,9	2,7	67,2	1 578
18	Horka	57	16,9	7,7	2,3	59,9	2 099
19	Schwepnitz	54	16,8	7,6	2,2	62,9	2 851
20	Gohrisch	50	16,8	7,6	5,3	70,7	2 226
<b>niedrigster Stimmenanteil</b>							
1	Markkleeberg, Stadt	24	4,2	-5,0	0,5	60,9	23 369
2	Leipzig 1	25	4,3	-4,9	1,0	59,7	.
3	Nebelschütz	53	4,4	-4,8	0,0	68,8	1 250
4	Leipzig 4	28	4,5	-4,7	0,8	56,3	.
5	Dresden 3	45	4,6	-4,6	0,8	63,0	.
6	Panschwitz-Kuckau <sup>2)</sup>	53	4,7	-4,5	0,3	72,6	2 246
7	Dresden 2	44	4,9	-4,3	0,9	67,2	.
8	Leipzig (Gebiet des WK 31)	31	5,2	-4,0	0,9	59,9	.
9	Crostitzt	53	5,2	-4,0	0,2	59,9	1 192
10	Dresden 1	43	5,3	-3,9	1,0	66,3	.
11	Schkeuditz, Stadt	31	5,3	-3,9	1,0	50,8	18 683
12	Leipzig 6	30	5,6	-3,6	0,9	55,2	.
13	Radebeul, Stadt	40	5,7	-3,5	1,1	66,4	32 656
14	Großpösna	24	5,7	-3,5	0,8	64,2	5 542
15	Reuth	2	5,7	-3,5	0,3	66,9	1 076
16	Stützengrün	5	5,8	-3,4	1,0	63,1	3 917
17	Großhennersdorf	59	5,8	-3,4	1,3	53,5	1 569
18	Borsdorf	34	5,9	-3,3	1,4	63,3	8 282
19	Moritzburg	40	5,9	-3,3	1,5	67,1	8 073
20	Ostritz, Stadt <sup>2)</sup>	60	5,9	-3,3	1,4	71,5	3 035

1) Bei gleichen Listenstimmenanteilen sind die Gemeinden entsprechend den Einwohnerzahlen absteigend dargestellt.

2) Gemeinde führt Briefwahl für mindestens eine weitere Gemeinde durch.



# **59. Gemeinden mit den höchsten und niedrigsten Listenstimmenanteilen der FDP bei der Wahl zum 4. Sächsischen Landtag am 19. September 2004 <sup>1)</sup>**

Lfd. Nr.	Gemeinde	Wk-Nr.	Listenstimmenanteil in %	Differenz zum Landesergebnis (5,9) in %-Punkten	Listenstimmenanteil 1999 in %	Wahlbeteiligung in %	Einwohner am 31.03.2004
<b>höchster Stimmenanteil</b>							
1	Crostwitz	53	14,8	8,9	1,7	59,9	1 192
2	Deutschneudorf	18	13,3	7,4	3,3	62,8	1 187
3	Oberlichtenau	53	13,1	7,2	3,4	66,9	1 535
4	Seiffen/Erzgeb., Kurort	18	12,9	7,0	2,5	54,6	2 713
5	Zschoitz-Ottewig	36	11,4	5,5	1,6	60,3	1 536
6	Sohland a. Rotstein	57	11,3	5,4	1,1	53,2	1 459
7	Limbach	4	11,2	5,3	1,0	59,7	1 597
8	Eibau	59	11,0	5,1	1,5	59,4	5 134
9	Ohorn	53	10,7	4,8	2,0	58,3	2 562
10	Heidersdorf	18	10,6	4,7	1,6	54,9	964
11	Stolpen, Stadt <sup>2)</sup>	50	10,5	4,6	1,9	74,0	6 217
12	Neumark	4	10,5	4,6	2,1	54,3	3 311
13	Heinsdorfergrund	4	10,3	4,4	0,7	57,6	2 357
14	Oberwiesenthal, Kurort, Stadt	17	10,2	4,3	1,3	62,1	2 902
15	Arnsdorf	53	10,1	4,2	1,1	63,6	4 936
16	Schönberg	10	10,1	4,2	1,1	62,9	996
17	Hohwald	50	10,0	4,1	1,7	64,3	4 902
18	Stützengrün	5	10,0	4,1	1,6	63,1	3 917
19	Schöpstal	57	10,0	4,1	1,8	61,5	2 799
20	Puschwitz	52	10,0	4,1	0,9	58,3	1 050
<b>niedrigster Stimmenanteil</b>							
1	Heuersdorf	23	0,0	-5,9	2,1	63,1	142
2	Waldkirchen/Erzgeb.	18	1,9	-4,0	1,9	63,8	1 201
3	Hartmannsdorf b. Kirchberg	7	2,0	-3,9	0,8	64,4	1 481
4	Bad Brambach	2	3,0	-2,9	1,2	48,2	2 309
5	Löbnitz	32	3,0	-2,9	0,4	61,4	2 285
6	Groß Düben	56	3,2	-2,7	0,8	62,2	1 336
7	Nerchau, Stadt	35	3,3	-2,6	1,4	61,1	4 220
8	Bergen	3	3,3	-2,6	1,3	55,8	1 112
9	Morgenröthe-Rautenkranz	3	3,3	-2,6	0,5	64,2	892
10	Zwota	3	3,4	-2,5	1,2	57,5	1 553
11	Dommitzsch, Stadt <sup>2)</sup>	33	3,5	-2,4	1,1	57,6	3 187
12	Königswalde	17	3,6	-2,3	0,7	68,1	2 451
13	Reinhardtsdorf-Schöna	50	3,6	-2,3	1,0	70,7	1 648
14	Torgau, Stadt <sup>2)</sup>	33	3,7	-2,2	1,3	51,2	18 976
15	Lugau/Erzgeb., Stadt <sup>2)</sup>	16	3,7	-2,2	0,4	59,9	7 821
16	Trebsen/Mulde, Stadt	35	3,7	-2,2	1,9	59,6	4 322
17	Grimma, Stadt <sup>2)</sup>	35	3,8	-2,1	2,1	55,2	18 130
18	Adorf, Stadt	2	3,8	-2,1	0,8	47,1	5 894
19	Mutzschen, Stadt	35	3,8	-2,1	2,3	59,6	2 442
20	Tannenbergsthal/Vogtl.	3	3,8	-2,1	0,6	55,1	1 581

1) Bei gleichen Listenstimmenanteilen sind die Gemeinden entsprechend den Einwohnerzahlen absteigend dargestellt.

2) Gemeinde führt Briefwahl für mindestens eine weitere Gemeinde durch.

**60. Gemeinden mit den höchsten und niedrigsten Listenstimmenanteilen der DSU bei der Wahl zum 4. Sächsischen Landtag am 19. September 2004 <sup>1)</sup>**

Lfd. Nr.	Gemeinde	Wk-Nr.	Listenstimmenanteil in %	Differenz zum Landesergebnis (0,5) in %-Punkten	Listenstimmenanteil 1999 in %	Wahlbeteiligung in %	Einwohner am 31.03.2004
<b>höchster Stimmenanteil</b>							
1	Reuth	2	11,8	11,3	1,9	66,9	1 076
2	Neuensalz	3	5,6	5,1	2,0	57,1	2 411
3	Treuen, Stadt <sup>2)</sup>	3	4,8	4,3	2,4	53,0	9 252
4	Oelsnitz, Stadt <sup>2)</sup>	2	3,9	3,4	4,2	50,4	12 366
5	Bösenbrunn	2	3,7	3,2	2,7	49,5	1 436
6	Cunewalde <sup>2)</sup>	51	3,5	3,0	2,0	72,9	5 621
7	Bergen	3	3,5	3,0	2,0	55,8	1 112
8	Leubnitz	2	3,4	2,9	1,4	51,9	1 519
9	Obercunnersdorf <sup>2)</sup>	59	3,3	2,8	1,3	76,1	2 243
10	Syrau	2	3,3	2,8	0,4	54,2	1 749
11	Weischlitz <sup>2)</sup>	2	3,0	2,5	1,1	66,4	3 585
12	Lawalde	59	3,0	2,5	0,7	59,3	2 129
13	Niedercunnersdorf	59	3,0	2,5	1,2	60,4	1 757
14	Triebel/Vogtl.	2	3,0	2,5	1,2	45,9	1 678
15	Mehltheuer	2	3,0	2,5	1,2	60,3	1 593
16	Theuma	3	3,0	2,5	0,7	60,5	1 141
17	Burgstein	2	2,9	2,4	1,0	48,0	2 059
18	Eichigt	2	2,9	2,4	2,5	51,5	1 389
19	Neustadt/Vogtl.	3	2,9	2,4	0,8	52,4	1 270
20	Schönbach	59	2,8	2,3	1,2	59,5	1 393
<b>niedrigster Stimmenanteil</b>							
1	Mühlau	22	0,0	-0,5	0,4	56,7	2 341
2	Erlbach-Kirchberg	16	0,0	-0,5	0,1	62,8	1 847
3	Ralbitz-Rosenthal	53	0,0	-0,5	0,4	66,9	1 842
4	Dorfchemnitz	19	0,0	-0,5	0,3	63,6	1 834
5	Trossin	33	0,0	-0,5	0,2	62,3	1 538
6	Zschoitz-Ottewig	36	0,0	-0,5	0,5	60,3	1 536
7	Hilbersdorf	20	0,0	-0,5	0,6	59,4	1 481
8	Hartmannsdorf b. Kirchberg	7	0,0	-0,5	0,1	64,4	1 481
9	Hartmannsdorf-Reichenau	42	0,0	-0,5	0,0	66,4	1 257
10	Räckelwitz	53	0,0	-0,5	0,6	63,2	1 254
11	Frankenstein	19	0,0	-0,5	0,3	65,4	1 212
12	Ebersbach	36	0,0	-0,5	0,0	61,3	1 169
13	Rathmannsdorf	50	0,0	-0,5	0,3	58,6	1 154
14	Großnaundorf	53	0,0	-0,5	0,5	67,2	1 096
15	Heidersdorf	18	0,0	-0,5	0,6	54,9	964
16	Riesa, Stadt	37	0,1	-0,4	0,2	57,9	37 478
17	Limbach-Oberfrohna, Stadt <sup>2)</sup>	11	0,1	-0,4	0,3	59,0	27 098
18	Annaberg-Buchholz, Stadt	17	0,1	-0,4	0,1	57,8	23 369
19	Döbeln, Stadt <sup>2)</sup>	36	0,1	-0,4	0,2	56,0	21 687
20	Grimma, Stadt <sup>2)</sup>	35	0,1	-0,4	0,3	55,2	18 130

1) Bei gleichen Listenstimmenanteilen sind die Gemeinden entsprechend den Einwohnerzahlen absteigend dargestellt.

2) Gemeinde führt Briefwahl für mindestens eine weitere Gemeinde durch.

**61. Gemeinden mit den höchsten und niedrigsten Listenstimmenanteilen der PBC bei der Wahl zum 4. Sächsischen Landtag am 19. September 2004 <sup>1)</sup>**

Lfd. Nr.	Gemeinde	Wk-Nr.	Listenstimmenanteil in %	Differenz zum Landesergebnis (0,7) in %-Punkten	Listenstimmenanteil 1999 in %	Wahlbeteiligung in %	Einwohner am 31.03.2004
<b>höchster Stimmenanteil</b>							
1	Sosa	5	8,0	7,3	2,8	55,3	2 226
2	Zwota	3	6,4	5,7	1,9	57,5	1 553
3	Zschorlau <sup>2)</sup>	5	6,2	5,5	2,1	67,1	5 986
4	Hartenstein, Stadt	7	5,6	4,9	1,8	65,2	5 080
5	Klingenthal/Sa., Stadt <sup>2)</sup>	3	4,9	4,2	2,2	53,4	9 288
6	Hammerbrücke	3	4,9	4,2	2,3	59,1	1 411
7	Erlbach	2	4,5	3,8	1,1	58,2	1 918
8	Neustadt/Vogtl.	3	4,4	3,7	1,3	52,4	1 270
9	Stützengrün	5	3,7	3,0	0,9	63,1	3 917
10	Crinitzberg	7	3,6	2,9	1,9	58,0	2 387
11	Hartmannsdorf b. Kirchberg	7	3,6	2,9	2,0	64,4	1 481
12	Rittersgrün	6	3,5	2,8	0,8	58,0	1 894
13	Lauter/Sa., Stadt	6	3,3	2,6	0,7	60,9	5 055
14	Drebach	18	3,3	2,6	3,4	59,7	2 563
15	Grünbach, Höhenluftkurort	3	3,3	2,6	1,9	51,3	1 989
16	Schöneck/Vogtl., Stadt	2	3,1	2,4	1,2	50,2	3 744
17	Markneukirchen, Stadt <sup>2)</sup>	2	3,0	2,3	1,4	58,1	7 198
18	Falkenstein/Vogtl., Stadt <sup>2)</sup>	3	2,9	2,2	1,5	55,6	9 569
19	Sehmatal	17	2,9	2,2	1,0	63,3	7 506
20	Wildenfels, Stadt	7	2,9	2,2	1,3	62,0	4 061
<b>niedrigster Stimmenanteil</b>							
1	Belgern, Stadt	33	0,0	-0,7	0,0	54,9	5 191
2	Doberschütz	32	0,0	-0,7	0,0	63,5	4 611
3	Ostrau <sup>2)</sup>	36	0,0	-0,7	0,0	61,1	4 419
4	Strehla, Stadt <sup>2)</sup>	37	0,0	-0,7	0,0	64,3	4 301
5	Liebschützberg <sup>2)</sup>	33	0,0	-0,7	0,2	68,2	3 643
6	Espenhain	24	0,0	-0,7	0,0	50,4	2 811
7	Pflückuff	33	0,0	-0,7	0,0	55,8	2 497
8	Ziegra-Knobelsdorf	36	0,0	-0,7	0,2	62,4	2 389
9	Bahretal	49	0,0	-0,7	0,1	64,7	2 383
10	Arzberg	33	0,0	-0,7	0,3	48,0	2 317
11	Löbnitz	32	0,0	-0,7	0,0	61,4	2 285
12	Laußig <sup>2)</sup>	32	0,0	-0,7	0,1	61,5	2 125
13	Großtreben-Zwethau	33	0,0	-0,7	0,0	49,8	2 093
14	Gablenz	56	0,0	-0,7	0,0	54,5	1 975
15	Elsnig	33	0,0	-0,7	0,0	53,8	1 712
16	Zinna	33	0,0	-0,7	0,3	54,7	1 635
17	Otterwisch	35	0,0	-0,7	0,3	59,3	1 568
18	Dorfhain	41	0,0	-0,7	0,0	68,2	1 265
19	Frankenstein	19	0,0	-0,7	0,0	65,4	1 212
20	Uhyst	56	0,0	-0,7	0,1	62,4	1 190

1) Bei gleichen Listenstimmenanteilen sind die Gemeinden entsprechend den Einwohnerzahlen absteigend dargestellt.

2) Gemeinde führt Briefwahl für mindestens eine weitere Gemeinde durch.

## 62. Gemeinden mit den höchsten und niedrigsten Listenstimmenanteilen der GRAUEN bei der Wahl zum 4. Sächsischen Landtag am 19. September 2004 <sup>1)</sup>

Lfd. Nr.	Gemeinde	Wk-Nr.	Listenstimmenanteil in %	Differenz zum Landesergebnis (0,9) in %-Punkten	Listenstimmenanteil 1999 in %	Wahlbeteiligung in %	Einwohner am 31.03.2004
<b>höchster Stimmenanteil</b>							
1	Hohenstein-Ernstthal, Stadt	11	2,2	1,3	0,4	56,9	16 681
2	Zittau, Stadt	60	2,0	1,1	0,6	54,7	26 019
3	Zettlitz	22	1,9	1,0	0,0	53,7	927
4	Herrnhut, Stadt <sup>2)</sup>	59	1,8	0,9	0,5	68,8	2 778
5	Gröditz, Stadt <sup>2)</sup>	38	1,7	0,8	0,3	52,3	8 133
6	Olbersdorf <sup>2)</sup>	60	1,7	0,8	0,6	67,0	6 052
7	Dürrhennersdorf	59	1,7	0,8	0,3	64,6	1 227
8	Ebersbach	36	1,7	0,8	0,2	61,3	1 169
9	Ebersbach/Sa., Stadt	59	1,6	0,7	0,5	59,2	9 229
10	Seifhennersdorf, Stadt <sup>2)</sup>	60	1,6	0,7	0,2	63,7	4 889
11	Leipziger-Torno	54	1,6	0,7	0,8	61,0	1 463
12	Hartmannsdorf-Reichenau	42	1,6	0,7	0,0	66,4	1 257
13	Rathmannsdorf	50	1,6	0,7	0,3	58,6	1 154
14	Meerane, Stadt <sup>2)</sup>	10	1,5	0,6	0,3	55,3	17 720
15	Bösenbrunn	2	1,5	0,6	0,2	49,5	1 436
16	Dresden 2	44	1,5	0,6	0,6	67,2	.
17	Dresden 3	45	1,5	0,6	0,5	63,0	.
18	Großschönau <sup>2)</sup>	60	1,4	0,5	0,4	57,4	6 750
19	Bernsdorf	10	1,4	0,5	0,3	61,7	2 589
20	Neusalza-Spremberg, Stadt <sup>2)</sup>	59	1,4	0,5	0,2	76,7	2 518
<b>niedrigster Stimmenanteil</b>							
1	Burgstein	2	0,0	-0,9	0,1	48,0	2 059
2	Werda	3	0,0	-0,9	0,1	57,7	1 760
3	Zwota	3	0,0	-0,9	0,0	57,5	1 553
4	Neustadt/Vogtl.	3	0,0	-0,9	0,0	52,4	1 270
5	Wiednitz	54	0,0	-0,9	0,4	71,3	1 259
6	Trebendorf	56	0,0	-0,9	0,0	55,5	1 110
7	Reuth	2	0,0	-0,9	0,2	66,9	1 076
8	Heuersdorf	23	0,0	-0,9	0,0	63,1	142
9	Hohburg	34	0,1	-0,8	0,1	64,5	3 076
10	Mutzschen, Stadt	35	0,1	-0,8	0,2	59,6	2 442
11	Crinitzberg	7	0,1	-0,8	0,1	58,0	2 387
12	Dorfchemnitz	19	0,1	-0,8	0,3	63,6	1 834
13	Königsfeld	22	0,1	-0,8	0,0	58,5	1 774
14	Leubnitz	2	0,1	-0,8	0,2	51,9	1 519
15	Hartmannsdorf b. Kirchberg	7	0,1	-0,8	0,2	64,4	1 481
16	Liebstadt, Stadt	49	0,1	-0,8	0,1	62,0	1 401
17	Hirschfeld	7	0,1	-0,8	0,0	62,1	1 290
18	Bernsbach	6	0,2	-0,7	0,0	66,8	4 724
19	Neukirchen/Pleiße	8	0,2	-0,7	0,1	59,7	4 524
20	Wildenfels, Stadt	7	0,2	-0,7	0,1	62,0	4 061

1) Bei gleichen Listenstimmenanteilen sind die Gemeinden entsprechend den Einwohnerzahlen absteigend dargestellt.

2) Gemeinde führt Briefwahl für mindestens eine weitere Gemeinde durch.

### 63. Gemeinden mit den höchsten und niedrigsten Listenstimmenanteilen der BüSo bei der Wahl zum 4. Sächsischen Landtag am 19. September 2004 <sup>1)</sup>

Lfd. Nr.	Gemeinde	Wk.-Nr.	Listenstimmenanteil in %	Differenz zum Landesergebnis (0,5) in %-Punkten	Listenstimmenanteil 1999 in %	Wahlbeteiligung in %	Einwohner am 31.03.2004
<b>höchster Stimmenanteil</b>							
1	Görlitz, Stadt	58	1,9	1,4	0,2	57,0	58 431
2	Hilbersdorf	20	1,8	1,3	0,3	59,4	1 481
3	Seifhennersdorf, Stadt <sup>2)</sup>	60	1,5	1,0	0,1	63,7	4 889
4	Ostritz, Stadt <sup>2)</sup>	60	1,5	1,0	0,1	71,5	3 035
5	Freiberg, Stadt <sup>2)</sup>	20	1,4	0,9	0,2	59,3	44 065
6	Striegistal	21	1,4	0,9	0,3	58,3	2 117
7	Neißeau	57	1,4	0,9	0,0	57,9	1 994
8	Heuersdorf	23	1,4	0,9	0,7	63,1	142
9	Zwickau, Stadt (der Stadtbezirk West)	8	1,4	0,9	0,1	56,0	.
10	Crimmitschau, Stadt <sup>2)</sup>	8	1,3	0,8	0,1	53,5	22 650
11	Erlau	21	1,3	0,8	0,1	63,9	3 658
12	Weißeborn/Erzgeb.	20	1,3	0,8	0,2	66,7	2 725
13	Königshain	57	1,3	0,8	0,1	58,8	1 293
14	Schönheide	5	1,2	0,7	0,1	58,7	5 360
15	Markersdorf	57	1,2	0,7	0,3	61,9	4 450
16	Niederschöna	20	1,2	0,7	0,2	58,8	2 103
17	Rosenbach	59	1,2	0,7	0,0	61,1	1 783
18	Leippe-Torno	54	1,2	0,7	0,1	61,0	1 463
19	Zwickau, Stadt (ohne den Stadtbezirk West)	9	1,2	0,7	0,1	52,7	.
20	Weinböhla	39	1,1	0,6	0,5	63,9	10 398
<b>niedrigster Stimmenanteil</b>							
1	Johanngeorgenstadt, Stadt	6	0,0	-0,5	0,0	52,8	5 723
2	Belgern, Stadt	33	0,0	-0,5	0,0	54,9	5 191
3	Dahlen, Stadt	34	0,0	-0,5	0,0	59,1	5 151
4	Großweitzschen	36	0,0	-0,5	0,1	59,2	3 433
5	Reinhardtsgrimma	42	0,0	-0,5	0,1	63,4	3 095
6	Mylau, Stadt <sup>2)</sup>	4	0,0	-0,5	0,0	70,8	3 058
7	Bernsdorf	10	0,0	-0,5	0,1	61,7	2 589
8	Sornzig-Ablaß	33	0,0	-0,5	0,1	55,8	2 513
9	Laußig <sup>2)</sup>	32	0,0	-0,5	0,0	61,5	2 125
10	Grünbach, Höhenluftkurort	3	0,0	-0,5	0,1	51,3	1 989
11	Mühlthoff, Stadt	2	0,0	-0,5	0,1	53,8	1 974
12	Werda	3	0,0	-0,5	0,0	57,7	1 760
13	Elsnig	33	0,0	-0,5	0,1	53,8	1 712
14	Mehltheuer	2	0,0	-0,5	0,1	60,3	1 593
15	Trossin	33	0,0	-0,5	0,0	62,3	1 538
16	Weißkeißel	56	0,0	-0,5	0,3	56,6	1 492
17	Bösenbrunn	2	0,0	-0,5	0,2	49,5	1 436
18	Pöhl	6	0,0	-0,5	0,0	54,6	1 319
19	Mücka	57	0,0	-0,5	0,0	57,6	1 272
20	Dorfhain	41	0,0	-0,5	0,4	68,2	1 265

1) Bei gleichen Listenstimmenanteilen sind die Gemeinden entsprechend den Einwohnerzahlen absteigend dargestellt.

2) Gemeinde führt Briefwahl für mindestens eine weitere Gemeinde durch.

**64. Gemeinden mit den höchsten und niedrigsten Listenstimmenanteilen der Partei AUFBRUCH bei der Wahl zum 4. Sächsischen Landtag am 19. September 2004 <sup>1)</sup>**

Lfd. Nr.	Gemeinde	Wk.-Nr.	Listenstimmenanteil in %	Differenz zum Landesergebnis (0,5) in %-Punkten	Listenstimmenanteil 1999 in %	Wahlbeteiligung in %	Einwohner am 31.03.2004
<b>höchster Stimmenanteil</b>							
1	Waldhufen <sup>2)</sup>	57	3,0	2,5	x	72,8	2 868
2	Niesky, Stadt	57	2,0	1,5	x	63,5	11 277
3	Hähnichen	57	2,0	1,5	x	58,7	1 537
4	Schöpstal	57	1,9	1,4	x	61,5	2 799
5	Kodersdorf <sup>2)</sup>	57	1,7	1,2	x	75,8	2 715
6	Trebendorf	56	1,7	1,2	x	55,5	1 110
7	Reichenbach/O.L., Stadt <sup>2)</sup>	57	1,5	1,0	x	70,9	4 395
8	Markersdorf	57	1,4	0,9	x	61,9	4 450
9	Obergurig	51	1,4	0,9	x	63,0	2 339
10	Obersdorf <sup>2)</sup>	60	1,3	0,8	x	67,0	6 052
11	Rothenburg/O.L., Stadt <sup>2)</sup>	57	1,3	0,8	x	56,4	5 850
12	Bertsdorf-Hörnitz	60	1,3	0,8	x	58,7	2 643
13	Niedercunnersdorf	59	1,3	0,8	x	60,4	1 757
14	Königshain	57	1,3	0,8	x	58,8	1 293
15	Mücka	57	1,3	0,8	x	57,6	1 272
16	Hoyerswerda, Stadt <sup>2)</sup>	55	1,2	0,7	x	55,0	44 749
17	Neschwitz	52	1,2	0,7	x	60,1	2 642
18	Hohendubrau	57	1,2	0,7	x	57,6	2 292
19	Laußig <sup>2)</sup>	32	1,2	0,7	x	61,5	2 125
20	Rosenbach	59	1,2	0,7	x	61,1	1 783
<b>niedrigster Stimmenanteil</b>							
1	Zwota	3	0,0	-0,5	x	57,5	1 553
2	Zschaitz-Ottewig	36	0,0	-0,5	x	60,3	1 536
3	Pöhl	6	0,0	-0,5	x	54,6	1 319
4	Börnichen/Erzgeb.	18	0,0	-0,5	x	58,3	1 113
5	Gahlenz	19	0,0	-0,5	x	60,9	931
6	Morgenröthe-Rautenkranz	3	0,0	-0,5	x	64,2	892
7	Strahwalde	59	0,0	-0,5	x	53,2	854
8	Rathen, Kurort	50	0,0	-0,5	x	65,5	447
9	Heuersdorf	23	0,0	-0,5	x	63,1	142
10	Adorf, Stadt	2	0,1	-0,4	x	47,1	5 894
11	Trebsen/Mulde, Stadt	35	0,1	-0,4	x	59,6	4 322
12	Schlettau, Stadt	17	0,1	-0,4	x	63,6	2 747
13	Löbnitz	32	0,1	-0,4	x	61,4	2 285
14	Grünbach, Höhenluftkurort	3	0,1	-0,4	x	51,3	1 989
15	Gablenz	56	0,1	-0,4	x	54,5	1 975
16	Hormersdorf	16	0,1	-0,4	x	76,5	1 657
17	Leuben-Schleinitz	39	0,1	-0,4	x	51,9	1 647
18	Tirpersdorf	3	0,1	-0,4	x	51,9	1 566
19	Hartmannsdorf b. Kirchberg	7	0,1	-0,4	x	64,4	1 481
20	Liebstadt, Stadt	49	0,1	-0,4	x	62,0	1 401

1) Bei gleichen Listenstimmenanteilen sind die Gemeinden entsprechend den Einwohnerzahlen absteigend dargestellt.

2) Gemeinde führt Briefwahl für mindestens eine weitere Gemeinde durch.

**65. Gemeinden mit den höchsten und niedrigsten Listenstimmenanteilen der DGG  
bei der Wahl zum 4. Sächsischen Landtag am 19. September 2004 <sup>1)</sup>**

Lfd. Nr.	Gemeinde	Wk- Nr.	Listen- stimmen- anteil in %	Differenz zum Landes- ergebnis (0,4) in %-Punkten	Listen- stimmen- anteil 1999 in %	Wahl- beteiligung in %	Einwohner am 31.03.2004
<b>höchster Stimmenanteil</b>							
1	Oberlichtenau	53	4,2	3,8	x	66,9	1 535
2	Burkau	51	3,3	2,9	x	62,4	3 005
3	Leippe-Torno	54	2,7	2,3	x	61,0	1 463
4	Wachau	54	2,6	2,2	x	69,3	4 566
5	Crosta	51	2,5	2,1	x	66,2	1 800
6	Pulsnitz, Stadt <sup>2)</sup>	53	2,2	1,8	x	65,8	6 645
7	Lichtenberg	53	2,2	1,8	x	63,5	1 748
8	Elstra, Stadt	53	2,1	1,7	x	66,0	3 185
9	Haselbachtal	53	1,9	1,5	x	66,3	4 698
10	Lauta, Stadt <sup>2)</sup>	54	1,7	1,3	x	53,7	8 677
11	Steina	53	1,7	1,3	x	62,7	1 847
12	Nebelschütz	53	1,7	1,3	x	68,8	1 250
13	Brettnig-Hauswalde	53	1,6	1,2	x	63,2	3 270
14	Kirschau	51	1,6	1,2	x	61,1	2 637
15	Straßgräbchen	54	1,6	1,2	x	65,9	799
16	Kodersdorf <sup>2)</sup>	57	1,5	1,1	x	75,8	2 715
17	Beiersdorf	59	1,5	1,1	x	60,8	1 350
18	Arnsdorf	53	1,4	1,0	x	63,6	4 936
19	Königsbrück, Stadt <sup>2)</sup>	54	1,4	1,0	x	69,3	4 828
20	Steinigtwolmsdorf	51	1,4	1,0	x	59,7	3 460
<b>niedrigster Stimmenanteil</b>							
1	Pflückuff	33	0,0	-0,4	x	55,8	2 497
2	Niederschöna	20	0,0	-0,4	x	58,8	2 103
3	Tannenbergsthal/Vogtl.	3	0,0	-0,4	x	55,1	1 581
4	Hartmannsdorf b. Kirchberg	7	0,0	-0,4	x	64,4	1 481
5	Grünhainichen	18	0,0	-0,4	x	61,0	1 382
6	Hirschfeld	7	0,0	-0,4	x	62,1	1 290
7	Nauwalde	38	0,0	-0,4	x	62,1	1 134
8	Börnichen/Erzgeb.	18	0,0	-0,4	x	58,3	1 113
9	Puschwitz	52	0,0	-0,4	x	58,3	1 050
10	Hermesdorf/Erzgeb.	42	0,0	-0,4	x	56,8	1 046
11	Strahwalde	59	0,0	-0,4	x	53,2	854
12	Leisnig, Stadt	36	0,1	-0,3	x	59,0	7 135
13	Schlema	5	0,1	-0,3	x	62,4	5 567
14	Bennewitz	34	0,1	-0,3	x	63,4	5 292
15	Krauschwitz	56	0,1	-0,3	x	56,3	4 029
16	Parthenstein	35	0,1	-0,3	x	57,1	3 775
17	Liebschützberg <sup>2)</sup>	33	0,1	-0,3	x	68,2	3 643
18	Tiefenbach <sup>2)</sup>	21	0,1	-0,3	x	63,9	3 635
19	Kohren-Sahlis, Stadt	23	0,1	-0,3	x	55,8	3 150
20	Steinberg	4	0,1	-0,3	x	49,2	3 111

1) Bei gleichen Listenstimmenanteilen sind die Gemeinden entsprechend den Einwohnerzahlen absteigend dargestellt.

2) Gemeinde führt Briefwahl für mindestens eine weitere Gemeinde durch.

**66. Gemeinden mit den höchsten und niedrigsten Listenstimmenanteilen der Tierschutzpartei bei der Wahl zum 4. Sächsischen Landtag am 19. September 2004 <sup>1)</sup>**

Lfd. Nr.	Gemeinde	Wk-Nr.	Listenstimmenanteil in %	Differenz zum Landesergebnis (1,6) in %-Punkten	Listenstimmenanteil 1999 in %	Wahlbeteiligung in %	Einwohner am 31.03.2004
<b>höchster Stimmenanteil</b>							
1	Heuersdorf	23	4,1	2,5	x	63,1	142
2	Großschweidnitz	59	3,7	2,1	x	51,5	1 425
3	Theuma	3	3,4	1,8	x	60,5	1 141
4	Großschönau <sup>2)</sup>	60	3,2	1,6	x	57,4	6 750
5	Niedercunnersdorf	59	3,1	1,5	x	60,4	1 757
6	Waldkirchen/Erzgeb.	18	3,1	1,5	x	63,8	1 201
7	Bertsdorf-Hörnitz	60	2,9	1,3	x	58,7	2 643
8	Hainewalde	60	2,9	1,3	x	57,1	1 820
9	Königsfeld	22	2,9	1,3	x	58,5	1 774
10	Espenhain	24	2,8	1,2	x	50,4	2 811
11	Erlabrunn	6	2,8	1,2	x	50,7	952
12	Böhlen, Stadt	24	2,7	1,1	x	53,5	7 005
13	Obersdorf <sup>2)</sup>	60	2,7	1,1	x	67,0	6 052
14	Wiednitz	54	2,7	1,1	x	71,3	1 259
15	Drebach	18	2,6	1,0	x	59,7	2 563
16	Stadt Wehlen, Stadt	50	2,6	1,0	x	61,3	1 727
17	Niederstrieß	36	2,6	1,0	x	66,6	1 346
18	Zittau, Stadt	60	2,5	0,9	x	54,7	26 019
19	Großröhrsdorf, Stadt <sup>2)</sup>	53	2,5	0,9	x	65,4	7 379
20	Neugersdorf, Stadt <sup>2)</sup>	59	2,5	0,9	x	65,9	6 348
<b>niedrigster Stimmenanteil</b>							
1	Berthelsdorf	59	0,4	-1,2	x	59,8	1 832
2	Steinberg	4	0,5	-1,1	x	49,2	3 111
3	Dreiheide	33	0,5	-1,1	x	57,7	2 542
4	Steina	53	0,5	-1,1	x	62,7	1 847
5	Werda	3	0,5	-1,1	x	57,7	1 760
6	Limbach	4	0,5	-1,1	x	59,7	1 597
7	Crostitzwitz	53	0,5	-1,1	x	59,9	1 192
8	Reuth	2	0,5	-1,1	x	66,9	1 076
9	Belgern, Stadt	33	0,6	-1,0	x	54,9	5 191
10	Sosa	5	0,6	-1,0	x	55,3	2 226
11	Leubnitz	2	0,6	-1,0	x	51,9	1 519
12	Neustadt/Vogtl.	3	0,6	-1,0	x	52,4	1 270
13	Zwochau	32	0,6	-1,0	x	51,5	1 154
14	Adorf, Stadt	2	0,7	-0,9	x	47,1	5 894
15	Mildena	17	0,7	-0,9	x	70,1	3 793
16	Heinsdorfergrund	4	0,7	-0,9	x	57,6	2 357
17	Hammerbrücke	3	0,7	-0,9	x	59,1	1 411
18	Stützengrün	5	0,8	-0,8	x	63,1	3 917
19	Mochau	36	0,8	-0,8	x	61,4	2 757
20	Sornzig-Ablaß	33	0,8	-0,8	x	55,8	2 513

1) Bei gleichen Listenstimmenanteilen sind die Gemeinden entsprechend den Einwohnerzahlen absteigend dargestellt.

2) Gemeinde führt Briefwahl für mindestens eine weitere Gemeinde durch.



**67. Gemeinden mit den höchsten Gewinnen und Verlusten an Listenstimmenanteilen der CDU bei der Wahl zum 4. Sächsischen Landtag am 19. September 2004 gegenüber der Wahl zum 3. Sächsischen Landtag am 19. September 1999 <sup>1)</sup>**

Lfd. Nr.	Gemeinde	Wk-Nr.	Diff. der Listenstimmenanteile 2004 zu 1999 in %-Punkten	Abweichung vom Landeswert (-15,8) in %-Punkten	Listenstimmenanteil in %		Wahlbeteiligung in %	Einwohner am 31.03.2004
					2004	1999		

**höchster Gewinn**

Es wurden keine Gewinne gegenüber 1999 verzeichnet.

**höchster Verlust**

1	Crostwitz	53	-32,9	-17,1	49,5	82,4	59,9	1 192
2	Schönbach	59	-26,9	-11,1	34,6	61,5	59,5	1 393
3	Puschwitz	52	-26,6	-10,8	45,3	71,9	58,3	1 050
4	Syrau	2	-26,1	-10,3	33,0	59,1	54,2	1 749
5	Klitten	56	-26,1	-10,3	37,5	63,6	59,3	1 492
6	Tauscha	38	-25,5	-9,7	43,6	69,1	67,2	1 578
7	Niedercunnersdorf	59	-25,1	-9,3	38,8	63,9	60,4	1 757
8	Ralbitz-Rosenthal	53	-24,9	-9,1	61,7	86,6	66,9	1 842
9	Dürrhennersdorf	59	-24,8	-9,0	47,3	72,1	64,6	1 227
10	Oberlichtenau	53	-24,7	-8,9	34,5	59,2	66,9	1 535
11	Großschweidnitz	59	-24,7	-8,9	39,0	63,7	51,5	1 425
12	Hartmannsdorf-Reichenau	42	-24,7	-8,9	51,3	76,0	66,4	1 257
13	Eibau	59	-24,6	-8,8	39,2	63,8	59,4	5 134
14	Theuma	3	-24,3	-8,5	35,8	60,1	60,5	1 141
15	Vierkirchen	57	-24,2	-8,4	43,4	67,6	61,0	2 009
16	Sohland a. Rotstein	57	-24,1	-8,3	39,9	64,0	53,2	1 459
17	Schmölln-Putzkau	51	-24,0	-8,2	40,1	64,1	57,1	3 504
18	Zöblitz, Stadt	18	-23,9	-8,1	41,9	65,8	58,2	3 158
19	Hähnichen	57	-23,9	-8,1	35,5	59,4	58,7	1 537
20	Neukirch/Lausitz <sup>2)</sup>	51	-23,5	-7,7	41,4	64,9	67,4	5 628

1) Bei gleichen Gewinnen bzw. Verlusten sind die Gemeinden entsprechend den Einwohnerzahlen absteigend dargestellt.

2) Gemeinde führt Briefwahl für mindestens eine weitere Gemeinde durch.

**68. Gemeinden mit den höchsten Gewinnen und Verlusten an Listenstimmenanteilen der PDS  
bei der Wahl zum 4. Sächsischen Landtag am 19. September 2004 gegenüber der Wahl  
zum 3. Sächsischen Landtag am 19. September 1999 <sup>1)</sup>**

Lfd. Nr.	Gemeinde	Wk- Nr.	Diff. der Listen- stimmenanteile 2004 zu 1999 in %-Punkten	Abweichung vom Landes- wert (1,4) in %-Punkten	Listenstimmen- anteil in %		Wahl- beteiligung in %	Einwohner am 31.03.2004
					2004	1999		
höchster Gewinn								
1	Crostwitz	53	10,4	9,0	16,8	6,4	59,9	1 192
2	Tannenbergsthal/Vogtl.	3	10,3	8,9	38,1	27,8	55,1	1 581
3	Schönbach	59	10,0	8,6	28,5	18,5	59,5	1 393
4	Boxberg/O.L. <sup>2)</sup>	56	9,1	7,7	30,3	21,2	66,9	3 167
5	Hähnichen	57	8,8	7,4	30,4	21,6	58,7	1 537
6	Börnichen/Erzgeb.	18	8,3	6,9	24,7	16,4	58,3	1 113
7	Strahwalde	59	8,2	6,8	24,7	16,5	53,2	854
8	Großtreben-Zwethau	33	7,1	5,7	31,2	24,1	49,8	2 093
9	Groß Düben	56	7,1	5,7	25,6	18,5	62,2	1 336
10	Berthelsdorf	59	6,9	5,5	24,7	17,8	59,8	1 832
11	Lugau/Erzgeb., Stadt <sup>2)</sup>	16	6,8	5,4	30,7	23,9	59,9	7 821
12	Striegistal	21	6,7	5,3	22,5	15,8	58,3	2 117
13	Beiersdorf	59	6,6	5,2	21,8	15,2	60,8	1 350
14	Reichenbach/O.L., Stadt <sup>2)</sup>	57	6,5	5,1	27,9	21,4	70,9	4 395
15	Trossin	33	6,5	5,1	30,3	23,8	62,3	1 538
16	Obercunnersdorf <sup>2)</sup>	59	6,4	5,0	23,0	16,6	76,1	2 243
17	Niedercunnersdorf	59	6,4	5,0	24,8	18,4	60,4	1 757
18	Belgern, Stadt	33	6,3	4,9	22,8	16,5	54,9	5 191
19	Pegau, Stadt <sup>2)</sup>	24	6,2	4,8	22,6	16,4	55,3	4 834
20	Kriebstein	21	6,2	4,8	26,0	19,8	61,4	2 745
höchster Verlust								
1	Dresden 3	45	-4,1	-5,5	26,3	30,4	63,0	.
2	Dresden 2	44	-2,4	-3,8	21,3	23,7	67,2	.
3	Oberwiesenthal, Kurort, Stadt	17	-2,0	-3,4	23,0	25,0	62,1	2 902
4	Leipzig 4	28	-1,9	-3,3	24,4	26,3	56,3	.
5	Nauwalde	38	-1,8	-3,2	17,8	19,6	62,1	1 134
6	Rathmannsdorf	50	-1,7	-3,1	15,1	16,8	58,6	1 154
7	Dresden 1	43	-1,7	-3,1	23,2	24,9	66,3	.
8	Großrückerswalde	18	-1,6	-3,0	10,9	12,5	67,5	4 006
9	Belgershain	35	-1,6	-3,0	21,3	22,9	55,8	3 567
10	Markkleeberg, Stadt	24	-1,5	-2,9	21,2	22,7	60,9	23 369
11	Kamenz, Stadt <sup>2)</sup>	53	-1,4	-2,8	28,9	30,3	61,4	18 416
12	Straßgräbchen	54	-1,4	-2,8	24,8	26,2	65,9	799
13	Großenhain, Stadt	38	-1,2	-2,6	26,1	27,3	58,1	16 790
14	Dresden 6	48	-1,1	-2,5	21,0	22,1	65,4	.
15	Leipzig 1	25	-1,1	-2,5	23,7	24,8	59,7	.
16	Weißborn/Erzgeb.	20	-0,8	-2,2	21,5	22,3	66,7	2 725
17	Lichtenberg	53	-0,8	-2,2	18,7	19,5	63,5	1 748
18	Dresden 5	47	-0,8	-2,2	21,1	21,9	62,6	.
19	Freital, Stadt	41	-0,7	-2,1	20,7	21,4	59,8	39 195
20	Burkhardtsdorf	16	-0,7	-2,1	17,9	18,6	65,5	7 091

1) Bei gleichen Gewinnen bzw. Verlusten sind die Gemeinden entsprechend den Einwohnerzahlen absteigend dargestellt.

2) Gemeinde führt Briefwahl für mindestens eine weitere Gemeinde durch.

**69. Gemeinden mit den höchsten Gewinnen und Verlusten an Listenstimmenanteilen der SPD bei der Wahl zum 4. Sächsischen Landtag am 19. September 2004 gegenüber der Wahl zum 3. Sächsischen Landtag am 19. September 1999 <sup>1)</sup>**

Lfd. Nr.	Gemeinde	Wk- Nr.	Diff. der Listen- stimmenanteile 2004 zu 1999 in %-Punkten	Abweichung vom Landes- wert (-0,9) in %-Punkten	Listenstimmen- anteil in %		Wahl- beteiligung in %	Einwohner am 31.03.2004
					2004	1999		
höchster Gewinn								
1	Leipzig 1	25	3,0	3,9	18,6	15,6	59,7	.
2	Leipzig 4	28	2,4	3,3	18,4	16,0	56,3	.
3	Leipzig 6	30	2,0	2,9	17,5	15,5	55,2	.
4	Trebsen/Mulde, Stadt	35	1,5	2,4	12,6	11,1	59,6	4 322
5	Rabenau, Stadt <sup>2)</sup>	42	1,4	2,3	7,4	6,0	68,2	4 722
6	Radeberg, Stadt	54	1,3	2,2	12,1	10,8	63,4	18 733
7	Oybin	60	1,3	2,2	7,4	6,1	57,4	1 618
8	Limbach	4	1,3	2,2	12,8	11,5	59,7	1 597
9	Belgershain	35	1,2	2,1	11,1	9,9	55,8	3 567
10	Steinberg	4	1,2	2,1	10,0	8,8	49,2	3 111
11	Hirschfeld	7	1,2	2,1	7,6	6,4	62,1	1 290
12	Leipzig 2	26	1,2	2,1	16,7	15,5	52,0	.
13	Leipzig 5	29	1,1	2,0	16,5	15,4	52,1	.
14	Kreischa <sup>2)</sup>	42	1,0	1,9	7,5	6,5	70,8	4 453
15	Mutzschen, Stadt	35	1,0	1,9	11,6	10,6	59,6	2 442
16	Dresden 1	43	1,0	1,9	9,6	8,6	66,3	.
17	Dresden 3	45	1,0	1,9	10,2	9,2	63,0	.
18	Nerchau, Stadt	35	0,9	1,8	13,0	12,1	61,1	4 220
19	Otterwisch	35	0,9	1,8	13,2	12,3	59,3	1 568
20	Neustadt/Vogtl.	3	0,9	1,8	9,6	8,7	52,4	1 270
höchster Verlust								
1	Großtreben-Zwethau	33	-8,4	-7,5	9,1	17,5	49,8	2 093
2	Heuersdorf	23	-6,5	-5,6	2,7	9,2	63,1	142
3	Zwochau	32	-6,2	-5,3	9,3	15,5	51,5	1 154
4	Schönteichen	53	-6,0	-5,1	8,4	14,4	64,8	2 407
5	Zettlitz	22	-6,0	-5,1	5,8	11,8	53,7	927
6	Schönwölkau	32	-5,8	-4,9	9,3	15,1	53,1	2 789
7	Bernsdorf	10	-5,8	-4,9	8,3	14,1	61,7	2 589
8	Deutzen	23	-5,8	-4,9	10,1	15,9	46,8	2 176
9	Mehltheuer	2	-5,8	-4,9	5,1	10,9	60,3	1 593
10	Löbnitz	32	-5,7	-4,8	10,7	16,4	61,4	2 285
11	Schönberg	10	-5,3	-4,4	8,3	13,6	62,9	996
12	Tannenbergsthal/Vogtl.	3	-5,1	-4,2	12,0	17,1	55,1	1 581
13	Beilrode <sup>2)</sup>	33	-4,9	-4,0	10,5	15,4	57,5	2 732
14	Bösenbrunn	2	-4,9	-4,0	5,6	10,5	49,5	1 436
15	Grünhain, Stadt	6	-4,8	-3,9	5,5	10,3	56,9	2 591
16	Erlbach-Kirchberg	16	-4,8	-3,9	7,8	12,6	62,8	1 847
17	Reuth	2	-4,8	-3,9	7,3	12,1	66,9	1 076
18	Scheibenberg, Stadt	17	-4,7	-3,8	5,4	10,1	70,8	2 407
19	Kreba-Neudorf	56	-4,6	-3,7	6,8	11,4	62,7	1 071
20	Gersdorf	11	-4,5	-3,6	9,2	13,7	61,4	4 607

1) Bei gleichen Gewinnen bzw. Verlusten sind die Gemeinden entsprechend den Einwohnerzahlen absteigend dargestellt.

2) Gemeinde führt Briefwahl für mindestens eine weitere Gemeinde durch.

**70. Gemeinden mit den höchsten Gewinnen und Verlusten an Listenstimmenanteilen der GRÜNEN bei der Wahl zum 4. Sächsischen Landtag am 19. September 2004 gegenüber der Wahl zum 3. Sächsischen Landtag am 19. September 1999 <sup>1)</sup>**

Lfd. Nr.	Gemeinde	Wk- Nr.	Diff. der Listen- stimmenanteile 2004 zu 1999 in %-Punkten	Abweichung vom Landes- wert (2,5) in %-Punkten	Listenstimmen- anteil in %		Wahl- beteiligung in %	Einwohner am 31.03.2004
					2004	1999		
höchster Gewinn								
1	Heuersdorf	23	11,1	8,6	32,4	21,3	63,1	142
2	Dresden 3	45	8,7	6,2	14,9	6,2	63,0	.
3	Leipzig 1	25	6,8	4,3	13,0	6,2	59,7	.
4	Leipzig 4	28	6,4	3,9	12,6	6,2	56,3	.
5	Dresden 2	44	6,2	3,7	12,4	6,2	67,2	.
6	Dresden 5	47	6,1	3,6	11,5	5,4	62,6	.
7	Dresden 1	43	5,3	2,8	10,8	5,5	66,3	.
8	Leipzig 2	26	4,9	2,4	10,6	5,7	52,0	.
9	Großhennersdorf	59	4,8	2,3	8,6	3,8	53,5	1 569
10	Tharandt, Stadt <sup>2)</sup>	41	4,6	2,1	8,5	3,9	65,8	5 645
11	Radebeul, Stadt	40	4,0	1,5	8,8	4,8	66,4	32 656
12	Dresden 6	48	4,0	1,5	8,8	4,8	65,4	.
13	Bad Elster, Stadt <sup>2)</sup>	2	3,9	1,4	6,0	2,1	63,7	4 090
14	Herrnhut, Stadt <sup>2)</sup>	59	3,9	1,4	7,0	3,1	68,8	2 778
15	Dresden 4	46	3,9	1,4	8,2	4,3	60,1	.
16	Leipzig 6	30	3,9	1,4	8,4	4,5	55,2	.
17	Kreischa <sup>2)</sup>	42	3,8	1,3	7,1	3,3	70,8	4 453
18	Rathmannsdorf	50	3,8	1,3	5,8	2,0	58,6	1 154
19	Bannewitz	42	3,7	1,2	6,6	2,9	68,4	10 712
20	Strahwalde	59	3,5	1,0	6,3	2,8	53,2	854
höchster Verlust								
1	Schönberg	10	-0,6	-3,1	2,4	3,0	62,9	996
2	Seiffen/Erzgeb., Kurort	18	-0,4	-2,9	0,8	1,2	54,6	2 713
3	Erlabrunn	6	-0,4	-2,9	1,0	1,4	50,7	952
4	Borstendorf	18	-0,3	-2,8	1,4	1,7	58,7	1 462
5	Mulda/Sa.	19	-0,1	-2,6	1,3	1,4	69,4	2 977
6	Großtreben-Zwethau	33	-0,1	-2,6	1,3	1,4	49,8	2 093
7	Trossin	33	-0,1	-2,6	1,5	1,6	62,3	1 538
8	Deutschneudorf	18	-0,1	-2,6	1,2	1,3	62,8	1 187
9	Reuth	2	-0,1	-2,6	2,5	2,6	66,9	1 076

Nur in 9 Gemeinden wurde ein Verlust gegenüber 1999 verzeichnet.

1) Bei gleichen Gewinnen bzw. Verlusten sind die Gemeinden entsprechend den Einwohnerzahlen absteigend dargestellt.

2) Gemeinde führt Briefwahl für mindestens eine weitere Gemeinde durch.

**71. Gemeinden mit den höchsten Gewinnen und Verlusten an Listenstimmenanteilen der NPD  
bei der Wahl zum 4. Sächsischen Landtag am 19. September 2004 gegenüber der Wahl  
zum 3. Sächsischen Landtag am 19. September 1999 <sup>1)</sup>**

Lfd. Nr.	Gemeinde	Wk- Nr.	Diff. der Listen- stimmenanteile 2004 zu 1999 in %-Punkten	Abweichung vom Landes- wert (7,8) in %-Punkten	Listenstimmen- anteil in %		Wahl- beteiligung in %	Einwohner am 31.03.2004
					2004	1999		
höchster Gewinn								
1	Tannenberg	17	17,2	9,4	18,9	1,7	70,0	1 269
2	Puschwitz	52	17,1	9,3	17,8	0,7	58,3	1 050
3	Neuensalz	3	16,7	8,9	17,5	0,8	57,1	2 411
4	Großrückerswalde	18	16,1	8,3	19,3	3,2	67,5	4 006
5	Jöhstadt, Stadt	17	16,1	8,3	19,8	3,7	66,9	3 333
6	Reinhardtsdorf-Schöna	50	15,9	8,1	23,1	7,2	70,7	1 648
7	Mühlental	2	15,8	8,0	16,5	0,7	45,8	1 700
8	Weißig a. Raschütz	38	15,7	7,9	20,2	4,5	64,1	1 008
9	Mücka	57	15,5	7,7	18,2	2,7	57,6	1 272
10	Ebersbach	36	15,4	7,6	17,3	1,9	61,3	1 169
11	Großdubrau	52	15,2	7,4	16,4	1,2	61,8	4 832
12	Nauwalde	38	15,1	7,3	18,9	3,8	62,1	1 134
13	Bösenbrunn	2	15,0	7,2	15,3	0,3	49,5	1 436
14	Bergen	3	15,0	7,2	15,4	0,4	55,8	1 112
15	Quitzdorf am See	57	14,9	7,1	16,4	1,5	64,5	1 613
16	Mutzschen, Stadt	35	14,8	7,0	16,7	1,9	59,6	2 442
17	Schwepnitz	54	14,6	6,8	16,8	2,2	62,9	2 851
18	Kirnitzschtal	50	14,6	6,8	18,1	3,5	66,4	2 220
19	Horka	57	14,6	6,8	16,9	2,3	59,9	2 099
20	Neukirch	54	14,5	6,7	17,2	2,7	62,2	1 814

**höchster Verlust**

Es wurden keine Verluste gegenüber 1999 verzeichnet.

<sup>1)</sup> Bei gleichen Gewinnen bzw. Verlusten sind die Gemeinden entsprechend den Einwohnerzahlen absteigend dargestellt.

**72. Gemeinden mit den höchsten Gewinnen und Verlusten an Listenstimmenanteilen der FDP  
bei der Wahl zum 4. Sächsischen Landtag am 19. September 2004 gegenüber der Wahl  
zum 3. Sächsischen Landtag am 19. September 1999 <sup>1)</sup>**

Lfd. Nr.	Gemeinde	Wk- Nr.	Diff. der Listen- stimmenanteile 2004 zu 1999 in %-Punkten	Abweichung vom Landes- wert (4,8) in %-Punkten	Listenstimmen- anteil in %		Wahl- beteiligung in %	Einwohner am 31.03.2004
					2004	1999		
höchster Gewinn								
1	Crostwitz	53	13,1	8,3	14,8	1,7	59,9	1 192
2	Seiffen/Erzgeb., Kurort	18	10,4	5,6	12,9	2,5	54,6	2 713
3	Limbach	4	10,2	5,4	11,2	1,0	59,7	1 597
4	Sohland a. Rotstein	57	10,2	5,4	11,3	1,1	53,2	1 459
5	Deutschneudorf	18	10,0	5,2	13,3	3,3	62,8	1 187
6	Zschoitz-Ottewig	36	9,8	5,0	11,4	1,6	60,3	1 536
7	Oberlichtenau	53	9,7	4,9	13,1	3,4	66,9	1 535
8	Heinsdorfergrund	4	9,6	4,8	10,3	0,7	57,6	2 357
9	Eibau	59	9,5	4,7	11,0	1,5	59,4	5 134
10	Puschwitz	52	9,1	4,3	10,0	0,9	58,3	1 050
11	Arnsdorf	53	9,0	4,2	10,1	1,1	63,6	4 936
12	Schönberg	10	9,0	4,2	10,1	1,1	62,9	996
13	Heidersdorf	18	9,0	4,2	10,6	1,6	54,9	964
14	Oberwiesenthal, Kurort, Stadt	17	8,9	4,1	10,2	1,3	62,1	2 902
15	Ohorn	53	8,7	3,9	10,7	2,0	58,3	2 562
16	Stolpen, Stadt <sup>2)</sup>	50	8,6	3,8	10,5	1,9	74,0	6 217
17	Markersdorf	57	8,6	3,8	9,5	0,9	61,9	4 450
18	Tirpersdorf	3	8,6	3,8	9,7	1,1	51,9	1 566
19	Stützengrün	5	8,4	3,6	10,0	1,6	63,1	3 917
20	Neumark	4	8,4	3,6	10,5	2,1	54,3	3 311

**höchster Verlust**

1	Heuersdorf	23	-2,1	-6,9	0,0	2,1	63,1	142
---	------------	----	------	------	-----	-----	------	-----

Nur in einer Gemeinde wurde ein Verlust gegenüber 1999 verzeichnet.

1) Bei gleichen Gewinnen bzw. Verlusten sind die Gemeinden entsprechend den Einwohnerzahlen absteigend dargestellt.

2) Gemeinde führt Briefwahl für mindestens eine weitere Gemeinde durch.

**73. Gemeinden mit den höchsten Gewinnen und Verlusten an Listenstimmenanteilen der DSU bei der Wahl zum 4. Sächsischen Landtag am 19. September 2004 gegenüber der Wahl zum 3. Sächsischen Landtag am 19. September 1999 <sup>1)</sup>**

Lfd. Nr.	Gemeinde	Wk- Nr.	Diff. der Listen- stimmenanteile 2004 zu 1999 in %-Punkten	Abweichung vom Landes- wert (0,1) in %-Punkten	Listenstimmen- anteil in %		Wahl- beteiligung in %	Einwohner am 31.03.2004
					2004	1999		
höchster Gewinn								
1	Reuth	2	9,9	9,8	11,8	1,9	66,9	1 076
2	Neuensalz	3	3,6	3,5	5,6	2,0	57,1	2 411
3	Syrau	2	2,9	2,8	3,3	0,4	54,2	1 749
4	Treuen, Stadt <sup>2)</sup>	3	2,4	2,3	4,8	2,4	53,0	9 252
5	Lawalde	59	2,3	2,2	3,0	0,7	59,3	2 129
6	Theuma	3	2,3	2,2	3,0	0,7	60,5	1 141
7	Coswig, Stadt	40	2,1	2,0	2,7	0,6	61,9	22 549
8	Neustadt/Vogtl.	3	2,1	2,0	2,9	0,8	52,4	1 270
9	Rodewisch, Stadt <sup>2)</sup>	4	2,0	1,9	2,7	0,7	55,0	7 663
10	Obercunnersdorf <sup>2)</sup>	59	2,0	1,9	3,3	1,3	76,1	2 243
11	Crosta	51	2,0	1,9	2,6	0,6	66,2	1 800
12	Tannenbergsthal/Vogtl.	3	2,0	1,9	2,2	0,2	55,1	1 581
13	Leubnitz	2	2,0	1,9	3,4	1,4	51,9	1 519
14	Pausa/Vogtl., Stadt <sup>2)</sup>	2	1,9	1,8	2,5	0,6	67,6	3 973
15	Weischlitz <sup>2)</sup>	2	1,9	1,8	3,0	1,1	66,4	3 585
16	Burgstein	2	1,9	1,8	2,9	1,0	48,0	2 059
17	Niedercunnersdorf	59	1,8	1,7	3,0	1,2	60,4	1 757
18	Triebel/Vogtl.	2	1,8	1,7	3,0	1,2	45,9	1 678
19	Mehltheuer	2	1,8	1,7	3,0	1,2	60,3	1 593
20	Hammerbrücke	3	1,8	1,7	2,2	0,4	59,1	1 411
höchster Verlust								
1	Schönfeld	38	-1,9	-2,0	2,3	4,2	65,4	2 019
2	Weißig a. Raschütz	38	-1,3	-1,4	0,4	1,7	64,1	1 008
3	Lichtenberg	53	-1,2	-1,3	0,1	1,3	63,5	1 748
4	Zinna	33	-1,0	-1,1	0,3	1,3	54,7	1 635
5	Königshain	57	-0,9	-1,0	0,3	1,2	58,8	1 293
6	Zwochau	32	-0,9	-1,0	0,2	1,1	51,5	1 154
7	Parthenstein	35	-0,8	-0,9	0,2	1,0	57,1	3 775
8	Markersbach	6	-0,8	-0,9	0,8	1,6	60,2	1 958
9	Pöhl	6	-0,8	-0,9	0,3	1,1	54,6	1 319
10	Hohenstein-Ernstthal, Stadt	11	-0,7	-0,8	0,4	1,1	56,9	16 681
11	Frankenthal	51	-0,7	-0,8	0,8	1,5	58,5	1 080
12	Heuersdorf	23	-0,7	-0,8	1,4	2,1	63,1	142
13	Großpörsna	24	-0,6	-0,7	0,2	0,8	64,2	5 542
14	Kreischa <sup>2)</sup>	42	-0,6	-0,7	0,3	0,9	70,8	4 453
15	Hilbersdorf	20	-0,6	-0,7	0,0	0,6	59,4	1 481
16	Räckelwitz	53	-0,6	-0,7	0,0	0,6	63,2	1 254
17	Nauwalde	38	-0,6	-0,7	0,8	1,4	62,1	1 134
18	Kreba-Neudorf	56	-0,6	-0,7	0,2	0,8	62,7	1 071
19	Heidersdorf	18	-0,6	-0,7	0,0	0,6	54,9	964
20	Callenberg	11	-0,5	-0,6	0,3	0,8	64,6	5 747

1) Bei gleichen Gewinnen bzw. Verlusten sind die Gemeinden entsprechend den Einwohnerzahlen absteigend dargestellt.

2) Gemeinde führt Briefwahl für mindestens eine weitere Gemeinde durch.

**74. Gemeinden mit den höchsten Gewinnen und Verlusten an Listenstimmenanteilen der PBC bei der Wahl zum 4. Sächsischen Landtag am 19. September 2004 gegenüber der Wahl zum 3. Sächsischen Landtag am 19. September 1999 <sup>1)</sup>**

Lfd. Nr.	Gemeinde	Wk- Nr.	Diff. der Listen- stimmenanteile 2004 zu 1999 in %-Punkten	Abweichung vom Landes- wert (0,4) in %-Punkten	Listenstimmen- anteil in %		Wahl- beteiligung in %	Einwohner am 31.03.2004
					2004	1999		
höchster Gewinn								
1	Sosa	5	5,2	4,8	8,0	2,8	55,3	2 226
2	Zwota	3	4,5	4,1	6,4	1,9	57,5	1 553
3	Zschorlau <sup>2)</sup>	5	4,1	3,7	6,2	2,1	67,1	5 986
4	Hartenstein, Stadt	7	3,8	3,4	5,6	1,8	65,2	5 080
5	Erlbach	2	3,4	3,0	4,5	1,1	58,2	1 918
6	Neustadt/Vogtl.	3	3,1	2,7	4,4	1,3	52,4	1 270
7	Stützensgrün	5	2,8	2,4	3,7	0,9	63,1	3 917
8	Klingenthal/Sa., Stadt <sup>2)</sup>	3	2,7	2,3	4,9	2,2	53,4	9 288
9	Rittersgrün	6	2,7	2,3	3,5	0,8	58,0	1 894
10	Lauter/Sa., Stadt	6	2,6	2,2	3,3	0,7	60,9	5 055
11	Hammerbrücke	3	2,6	2,2	4,9	2,3	59,1	1 411
12	Triebel/Vogtl.	2	2,4	2,0	2,4	0,0	45,9	1 678
13	Ellefeld	3	2,3	1,9	2,7	0,4	49,3	3 133
14	Klitten	56	2,3	1,9	2,7	0,4	59,3	1 492
15	Bockau	5	2,1	1,7	2,4	0,3	56,9	2 640
16	Lößnitz, Stadt	6	2,0	1,6	2,7	0,7	58,8	10 574
17	Amtsberg <sup>2)</sup>	19	2,0	1,6	2,8	0,8	72,5	4 327
18	Sehmatal	17	1,9	1,5	2,9	1,0	63,3	7 506
19	Bernsbach	6	1,9	1,5	2,7	0,8	66,8	4 724
20	Schöneck/Vogtl., Stadt	2	1,9	1,5	3,1	1,2	50,2	3 744
höchster Verlust								
1	Erlbach-Kirchberg	16	-1,4	-1,8	0,9	2,3	62,8	1 847
2	Großschweidnitz	59	-0,4	-0,8	0,5	0,9	51,5	1 425
3	Arzberg	33	-0,3	-0,7	0,0	0,3	48,0	2 317
4	Striegistal	21	-0,3	-0,7	0,9	1,2	58,3	2 117
5	Schönau-Berzdorf a. d. Eigen	59	-0,3	-0,7	0,1	0,4	60,3	1 853
6	Zinna	33	-0,3	-0,7	0,0	0,3	54,7	1 635
7	Oybin	60	-0,3	-0,7	0,1	0,4	57,4	1 618
8	Otterwisch	35	-0,3	-0,7	0,0	0,3	59,3	1 568
9	Hirschfeld	7	-0,3	-0,7	1,0	1,3	62,1	1 290
10	Schlegel	60	-0,3	-0,7	0,6	0,9	58,1	1 099
11	Hermisdorf/Erzgeb.	42	-0,3	-0,7	0,0	0,3	56,8	1 046
12	Liebschützberg <sup>2)</sup>	33	-0,2	-0,6	0,0	0,2	68,2	3 643
13	Weißenberg, Stadt	52	-0,2	-0,6	0,6	0,8	54,9	3 632
14	Neschwitz	52	-0,2	-0,6	0,1	0,3	60,1	2 642
15	Ziegra-Knobelsdorf	36	-0,2	-0,6	0,0	0,2	62,4	2 389
16	Wildenhain	38	-0,2	-0,6	0,3	0,5	63,3	1 779
17	Mehltheuer	2	-0,2	-0,6	1,6	1,8	60,3	1 593
18	Schönberg	10	-0,2	-0,6	0,0	0,2	62,9	996
19	Limbach-Oberfrohna, Stadt <sup>2)</sup>	11	-0,1	-0,5	1,1	1,2	59,0	27 098
20	Brand-Erbisdorf, Stadt	19	-0,1	-0,5	0,4	0,5	59,8	11 496

1) Bei gleichen Gewinnen bzw. Verlusten sind die Gemeinden entsprechend den Einwohnerzahlen absteigend dargestellt.

2) Gemeinde führt Briefwahl für mindestens eine weitere Gemeinde durch.



**75. Gemeinden mit den höchsten Gewinnen und Verlusten an Listenstimmenanteilen der GRAUEN bei der Wahl zum 4. Sächsischen Landtag am 19. September 2004 gegenüber der Wahl zum 3. Sächsischen Landtag am 19. September 1999 <sup>1)</sup>**

Lfd. Nr.	Gemeinde	Wk- Nr.	Diff. der Listen- stimmenanteile 2004 zu 1999 in %-Punkten	Abweichung vom Landes- wert (0,6) in %-Punkten	Listenstimmen- anteil in %		Wahl- beteiligung in %	Einwohner am 31.03.2004
					2004	1999		
höchster Gewinn								
1	Zettlitz	22	1,9	1,3	1,9	0,0	53,7	927
2	Hohenstein-Ernstthal, Stadt	11	1,8	1,2	2,2	0,4	56,9	16 681
3	Hartmannsdorf-Reichenau	42	1,6	1,0	1,6	0,0	66,4	1 257
4	Ebersbach	36	1,5	0,9	1,7	0,2	61,3	1 169
5	Zittau, Stadt	60	1,4	0,8	2,0	0,6	54,7	26 019
6	Gröditz, Stadt <sup>2)</sup>	38	1,4	0,8	1,7	0,3	52,3	8 133
7	Seifhennersdorf, Stadt <sup>2)</sup>	60	1,4	0,8	1,6	0,2	63,7	4 889
8	Dürrehennersdorf	59	1,4	0,8	1,7	0,3	64,6	1 227
9	Herrnhut, Stadt <sup>2)</sup>	59	1,3	0,7	1,8	0,5	68,8	2 778
10	Bösenbrunn	2	1,3	0,7	1,5	0,2	49,5	1 436
11	Niederstrieß	36	1,3	0,7	1,3	0,0	66,6	1 346
12	Rathmannsdorf	50	1,3	0,7	1,6	0,3	58,6	1 154
13	Meerane, Stadt <sup>2)</sup>	10	1,2	0,6	1,5	0,3	55,3	17 720
14	Reichenbach/O.L., Stadt <sup>2)</sup>	57	1,2	0,6	1,3	0,1	70,9	4 395
15	Neusalza-Spremberg, Stadt <sup>2)</sup>	59	1,2	0,6	1,4	0,2	76,7	2 518
16	Obercunnersdorf <sup>2)</sup>	59	1,2	0,6	1,2	0,0	76,1	2 243
17	Ebersbach/Sa., Stadt	59	1,1	0,5	1,6	0,5	59,2	9 229
18	Olbersdorf <sup>2)</sup>	60	1,1	0,5	1,7	0,6	67,0	6 052
19	Hartmannsdorf	22	1,1	0,5	1,2	0,1	63,7	4 794
20	Höckendorf	42	1,1	0,5	1,3	0,2	60,7	3 151
höchster Verlust								
1	Lauta, Stadt <sup>2)</sup>	54	-1,5	-2,1	1,2	2,7	53,7	8 677
2	Wiednitz	54	-0,4	-1,0	0,0	0,4	71,3	1 259
3	Elterlein, Stadt	17	-0,2	-0,8	0,2	0,4	65,3	3 312
4	Pöhl	4	-0,2	-0,8	0,2	0,4	52,9	2 886
5	Schwepnitz	54	-0,2	-0,8	0,9	1,1	62,9	2 851
6	Niederschöna	20	-0,2	-0,8	0,2	0,4	58,8	2 103
7	Dorfchemnitz	19	-0,2	-0,8	0,1	0,3	63,6	1 834
8	Reuth	2	-0,2	-0,8	0,0	0,2	66,9	1 076
9	Mutzschen, Stadt	35	-0,1	-0,7	0,1	0,2	59,6	2 442
10	Burgstein	2	-0,1	-0,7	0,0	0,1	48,0	2 059
11	Markersbach	6	-0,1	-0,7	0,2	0,3	60,2	1 958
12	Ralbitz-Rosenthal	53	-0,1	-0,7	0,3	0,4	66,9	1 842
13	Werda	3	-0,1	-0,7	0,0	0,1	57,7	1 760
14	Leubnitz	2	-0,1	-0,7	0,1	0,2	51,9	1 519
15	Hartmannsdorf b. Kirchberg	7	-0,1	-0,7	0,1	0,2	64,4	1 481
16	Großschweidnitz	59	-0,1	-0,7	0,3	0,4	51,5	1 425
17	Eichigt	2	-0,1	-0,7	0,2	0,3	51,5	1 389
18	Groß Düben	56	-0,1	-0,7	0,5	0,6	62,2	1 336
19	Strahwalde	59	-0,1	-0,7	0,5	0,6	53,2	854

Nur in 19 Gemeinden wurde ein Verlust gegenüber 1999 verzeichnet.

1) Bei gleichen Gewinnen bzw. Verlusten sind die Gemeinden entsprechend den Einwohnerzahlen absteigend dargestellt.

2) Gemeinde führt Briefwahl für mindestens eine weitere Gemeinde durch.

**76. Gemeinden mit den höchsten Gewinnen und Verlusten an Listenstimmenanteilen der BüSo bei der Wahl zum 4. Sächsischen Landtag am 19. September 2004 gegenüber der Wahl zum 3. Sächsischen Landtag am 19. September 1999 <sup>1)</sup>**

Lfd. Nr.	Gemeinde	Wk. Nr.	Diff. der Listenstimmenanteile 2004 zu 1999 in %-Punkten	Abweichung vom Landeswert (0,4) in %-Punkten	Listenstimmenanteil in %		Wahlbeteiligung in %	Einwohner am 31.03.2004
					2004	1999		
höchster Gewinn								
1	Görlitz, Stadt	58	1,7	1,3	1,9	0,2	57,0	58 431
2	Hilbersdorf	20	1,5	1,1	1,8	0,3	59,4	1 481
3	Seifhennersdorf, Stadt <sup>2)</sup>	60	1,4	1,0	1,5	0,1	63,7	4 889
4	Ostritz, Stadt <sup>2)</sup>	60	1,4	1,0	1,5	0,1	71,5	3 035
5	Neißeau	57	1,4	1,0	1,4	0,0	57,9	1 994
6	Zwickau, Stadt (der Stadtbezirk West)	8	1,3	0,9	1,4	0,1	56,0	.
7	Freiberg, Stadt <sup>2)</sup>	20	1,2	0,8	1,4	0,2	59,3	44 065
8	Crimmitschau, Stadt <sup>2)</sup>	8	1,2	0,8	1,3	0,1	53,5	22 650
9	Erlau	21	1,2	0,8	1,3	0,1	63,9	3 658
10	Rosenbach	59	1,2	0,8	1,2	0,0	61,1	1 783
11	Königshain	57	1,2	0,8	1,3	0,1	58,8	1 293
12	Schönheide	5	1,1	0,7	1,2	0,1	58,7	5 360
13	Leutersdorf	60	1,1	0,7	1,1	0,0	60,0	4 300
14	Lichtenberg/Erzgeb.	20	1,1	0,7	1,1	0,0	62,9	3 073
15	Weißborn/Erzgeb.	20	1,1	0,7	1,3	0,2	66,7	2 725
16	Striegistal	21	1,1	0,7	1,4	0,3	58,3	2 117
17	Leippe-Torno	54	1,1	0,7	1,2	0,1	61,0	1 463
18	Zwickau, Stadt (ohne den Stadtbezirk <sup>1)</sup>	9	1,1	0,7	1,2	0,1	52,7	.
19	Moritzburg	40	1,0	0,6	1,1	0,1	67,1	8 073
20	Großschirma, Stadt	20	1,0	0,6	1,1	0,1	62,6	6 210
höchster Verlust								
1	Hermisdorf/Erzgeb.	42	-0,7	-1,1	0,0	0,7	56,8	1 046
2	Beilrode <sup>2)</sup>	33	-0,4	-0,8	0,2	0,6	57,5	2 732
3	Dorfhain	41	-0,4	-0,8	0,0	0,4	68,2	1 265
4	Weißkeißel	56	-0,3	-0,7	0,0	0,3	56,6	1 492
5	Jöhstadt, Stadt	17	-0,2	-0,6	0,1	0,3	66,9	3 333
6	Elstra, Stadt	53	-0,2	-0,6	0,2	0,4	66,0	3 185
7	Hohendubrau	57	-0,2	-0,6	0,1	0,3	57,6	2 292
8	Großtreben-Zwethau	33	-0,2	-0,6	0,1	0,3	49,8	2 093
9	Bösenbrunn	2	-0,2	-0,6	0,0	0,2	49,5	1 436
10	Hartmannsdorf-Reichenau	42	-0,2	-0,6	0,1	0,3	66,4	1 257
11	Tharandt, Stadt <sup>2)</sup>	41	-0,1	-0,5	0,2	0,3	65,8	5 645
12	Großweitzschen	36	-0,1	-0,5	0,0	0,1	59,2	3 433
13	Reinhardtsgrimma	42	-0,1	-0,5	0,0	0,1	63,4	3 095
14	Oppach	59	-0,1	-0,5	0,1	0,2	57,8	3 076
15	Burkau	51	-0,1	-0,5	0,2	0,3	62,4	3 005
16	Waldhufen <sup>2)</sup>	57	-0,1	-0,5	0,2	0,3	72,8	2 868
17	Bernsdorf	10	-0,1	-0,5	0,0	0,1	61,7	2 589
18	Sornzig-Ablaß	33	-0,1	-0,5	0,0	0,1	55,8	2 513
19	Venusberg	18	-0,1	-0,5	0,1	0,2	60,3	2 406
20	Mühlau	22	-0,1	-0,5	0,1	0,2	56,7	2 341

1) Bei gleichen Gewinnen bzw. Verlusten sind die Gemeinden entsprechend den Einwohnerzahlen absteigend dargestellt.

2) Gemeinde führt Briefwahl für mindestens eine weitere Gemeinde durch.

**77. Gemeinden mit den größten Differenzen zwischen dem Listen- und Direktstimmenanteil der CDU bei der Wahl zum 4. Sächsischen Landtag am 19. September 2004 <sup>1)</sup>**

Lfd. Nr.	Gemeinde	Wk- Nr.	Diff. zw. Listen- und Direkt- stimmenanteil in %-Punkten	Abweichung vom Landes- wert (-0,5) in %-Punkten	Direkt-	Listen-	Wahl- beteiligung in %	Einwohner am 31.03.2004
					stimmenanteil in %			
größerer Listenstimmenanteil								
1	Limbach	4	16,6	17,1	25,2	41,8	59,7	1 597
2	Dennheritz	8	13,8	14,3	35,4	49,2	62,7	1 459
3	Heinsdorfergrund	4	13,2	13,7	29,9	43,1	57,6	2 357
4	Reichenbach im Vogtland, Stadt <sup>2)</sup>	4	12,2	12,7	23,8	36,0	52,8	22 594
5	Mylau, Stadt <sup>2)</sup>	4	11,4	11,9	26,4	37,8	70,8	3 058
6	Lengenfeld, Stadt	4	10,5	11,0	33,6	44,1	52,6	8 277
7	Netzschkau, Stadt	4	10,5	11,0	27,9	38,4	49,8	4 538
8	Reuth	2	9,5	10,0	38,8	48,3	66,9	1 076
9	Neumark	4	9,2	9,7	31,0	40,2	54,3	3 311
10	Stützensgrün	5	7,9	8,4	43,8	51,7	63,1	3 917
11	Markersdorf	57	7,7	8,2	34,8	42,5	61,9	4 450
12	Nerchau, Stadt	35	7,4	7,9	33,7	41,1	61,1	4 220
13	Döbeln, Stadt <sup>2)</sup>	36	5,8	6,3	36,8	42,6	56,0	21 687
14	Zschaitz-Ottewig	36	5,4	5,9	34,9	40,3	60,3	1 536
15	Ziegra-Knobelsdorf	36	5,0	5,5	37,6	42,6	62,4	2 389
16	Niederwiesa	19	4,8	5,3	43,6	48,4	67,7	5 263
17	Meißen, Stadt	39	4,5	5,0	36,6	41,1	56,0	28 621
18	Hirschstein	37	4,5	5,0	40,5	45,0	61,5	2 499
19	Coswig, Stadt	40	4,3	4,8	36,9	41,2	61,9	22 549
20	Liebstadt, Stadt	49	4,3	4,8	45,8	50,1	62,0	1 401
größerer Direktstimmenanteil								
1	Hartmannsdorf b. Kirchberg	7	-18,3	-17,8	82,7	64,4	64,4	1 481
2	Elstra, Stadt	53	-16,3	-15,8	61,2	44,9	66,0	3 185
3	Schönteichen	53	-16,0	-15,5	51,6	35,6	64,8	2 407
4	Lichtenberg	53	-14,0	-13,5	57,4	43,4	63,5	1 748
5	Kamenz, Stadt <sup>2)</sup>	53	-13,7	-13,2	52,7	39,0	61,4	18 416
6	Oberlichtenau	53	-13,6	-13,1	48,1	34,5	66,9	1 535
7	Grünhainichen	18	-13,4	-12,9	67,0	53,6	61,0	1 382
8	Großröhrsdorf, Stadt <sup>2)</sup>	53	-12,6	-12,1	54,9	42,3	65,4	7 379
9	Ohorn	53	-12,0	-11,5	47,8	35,8	58,3	2 562
10	Haselbachtal	53	-11,8	-11,3	50,5	38,7	66,3	4 698
11	Steina	53	-11,6	-11,1	51,8	40,2	62,7	1 847
12	Pulsnitz, Stadt <sup>2)</sup>	53	-11,0	-10,5	50,5	39,5	65,8	6 645
13	Brettnig-Hauswalde	53	-10,6	-10,1	53,2	42,6	63,2	3 270
14	Großnaundorf	53	-10,5	-10,0	58,5	48,0	67,2	1 096
15	Frankenberg/Sa., Stadt	21	-10,0	-9,5	57,3	47,3	58,5	17 043
16	Arnsdorf	53	-10,0	-9,5	48,2	38,2	63,6	4 936
17	Liebschützberg <sup>2)</sup>	33	-9,5	-9,0	58,5	49,0	68,2	3 643
18	Mildenau	17	-9,4	-8,9	64,0	54,6	70,1	3 793
19	Elterlein, Stadt	17	-9,4	-8,9	59,1	49,7	65,3	3 312
20	Naundorf	33	-9,3	-8,8	52,0	42,7	62,3	2 687

1) Bei gleicher Differenz zwischen Listen- und Direktstimmenanteilen sind die Gemeinden entsprechend den Einwohnerzahlen absteigend dargestellt.

2) Gemeinde führt Briefwahl für mindestens eine weitere Gemeinde durch.

**78. Gemeinden mit den größten Differenzen zwischen dem Listen- und Direktstimmenanteil der PDS bei der Wahl zum 4. Sächsischen Landtag am 19. September 2004 <sup>1)</sup>**

Lfd. Nr.	Gemeinde	Wk- Nr.	Diff. zw. Listen- und Direkt- stimmenanteil in %-Punkten	Abweichung vom Landes- wert (-0,9) in %-Punkten	Direkt-	Listen-	Wahl- beteiligung in %	Einwohner am 31.03.2004
					stimmenanteil in %			
größerer Listenstimmenanteil								
1	Hartmannsdorf b. Kirchberg	7	8,6	9,5	6,6	15,2	64,4	1 481
2	Weißkeißel	56	7,6	8,5	20,3	27,9	56,6	1 492
3	Nerchau, Stadt	35	6,0	6,9	16,3	22,3	61,1	4 220
4	Krauschwitz	56	3,9	4,8	20,3	24,2	56,3	4 029
5	Bad Muskau, Stadt <sup>2)</sup>	56	3,3	4,2	22,5	25,8	63,0	4 060
6	Mutzschen, Stadt	35	3,3	4,2	17,0	20,3	59,6	2 442
7	Gablenz	56	3,1	4,0	25,7	28,8	54,5	1 975
8	Rathen, Kurort	50	3,0	3,9	21,4	24,4	65,5	447
9	Weißwasser/O.L., Stadt <sup>2)</sup>	56	2,9	3,8	29,2	32,1	48,5	22 750
10	Stützengrün	5	2,7	3,6	14,2	16,9	63,1	3 917
11	Oberschöna	20	2,2	3,1	18,0	20,2	69,7	3 771
12	Schönteichen	53	2,1	3,0	25,1	27,2	64,8	2 407
13	Freiberg, Stadt <sup>2)</sup>	20	1,9	2,8	22,6	24,5	59,3	44 065
14	Geyer, Stadt	17	1,9	2,8	20,8	22,7	65,3	4 163
15	Riesa, Stadt	37	1,8	2,7	25,6	27,4	57,9	37 478
16	Kamenz, Stadt <sup>2)</sup>	53	1,8	2,7	27,1	28,9	61,4	18 416
17	Rietschen <sup>2)</sup>	56	1,6	2,5	20,0	21,6	64,6	3 099
18	Niederschöna	20	1,6	2,5	22,3	23,9	58,8	2 103
19	Elterlein, Stadt	17	1,5	2,4	15,8	17,3	65,3	3 312
20	Meißen, Stadt	39	1,4	2,3	22,0	23,4	56,0	28 621
größerer Direktstimmenanteil								
1	Heuersdorf	23	-11,6	-10,7	40,0	28,4	63,1	142
2	Tannenbergsthal/Vogtl.	3	-10,8	-9,9	48,9	38,1	55,1	1 581
3	Mücka	57	-9,5	-8,6	31,3	21,8	57,6	1 272
4	Arzberg	33	-9,4	-8,5	38,5	29,1	48,0	2 317
5	Niesky, Stadt	57	-8,8	-7,9	38,9	30,1	63,5	11 277
6	Groß Düben	56	-8,7	-7,8	34,3	25,6	62,2	1 336
7	Horka	57	-8,6	-7,7	36,1	27,5	59,9	2 099
8	Crostitzwitz	53	-8,6	-7,7	25,4	16,8	59,9	1 192
9	Syrau	2	-8,5	-7,6	29,5	21,0	54,2	1 749
10	Zinna	33	-8,5	-7,6	34,2	25,7	54,7	1 635
11	Rothenburg/O.L., Stadt <sup>2)</sup>	57	-8,3	-7,4	36,1	27,8	56,4	5 850
12	Neißeau	57	-8,2	-7,3	33,0	24,8	57,9	1 994
13	Elsnig	33	-8,2	-7,3	31,9	23,7	53,8	1 712
14	Neukyhna <sup>2)</sup>	32	-8,1	-7,2	31,5	23,4	57,8	2 586
15	Liebstadt, Stadt	49	-7,9	-7,0	29,4	21,5	62,0	1 401
16	Trebendorf	56	-7,9	-7,0	38,7	30,8	55,5	1 110
17	Dreiheide	33	-7,8	-6,9	27,1	19,3	57,7	2 542
18	Großtreben-Zwethau	33	-7,8	-6,9	39,0	31,2	49,8	2 093
19	Beilrode <sup>2)</sup>	33	-7,7	-6,8	35,2	27,5	57,5	2 732
20	Rittersgrün	6	-7,7	-6,8	23,6	15,9	58,0	1 894

1) Bei gleicher Differenz zwischen Listen- und Direktstimmenanteilen sind die Gemeinden entsprechend den Einwohnerzahlen absteigend dargestellt.

2) Gemeinde führt Briefwahl für mindestens eine weitere Gemeinde durch.

# **79. Gemeinden mit den größten Differenzen zwischen dem Listen- und Direktstimmenanteil der SPD bei der Wahl zum 4. Sächsischen Landtag am 19. September 2004 <sup>1)</sup>**

Lfd. Nr.	Gemeinde	Wk- Nr.	Diff. zw. Listen- und Direkt- stimmenanteil in %-Punkten	Abweichung vom Landes- wert (-1,6) in %-Punkten	Direkt-	Listen-	Wahl- beteiligung in %	Einwohner am 31.03.2004
					stimmenanteil in %			
größerer Listenstimmenanteil								
1	Limbach	4	5,7	7,3	7,1	12,8	59,7	1 597
2	Reichenbach im Vogtland, Stadt <sup>2)</sup>	4	3,9	5,5	7,4	11,3	52,8	22 594
3	Tannenbergsthal/Vogtl.	3	3,4	5,0	8,6	12,0	55,1	1 581
4	Mylau, Stadt <sup>2)</sup>	4	2,8	4,4	8,1	10,9	70,8	3 058
5	Oybin	60	2,6	4,2	4,8	7,4	57,4	1 618
6	Netzschkau, Stadt	4	2,4	4,0	8,3	10,7	49,8	4 538
7	Morgenröthe-Rautenkranz	3	2,4	4,0	6,0	8,4	64,2	892
8	Dreiheide	33	2,3	3,9	7,9	10,2	57,7	2 542
9	Groß Düben	56	2,1	3,7	6,2	8,3	62,2	1 336
10	Stützengrün	5	2,0	3,6	5,3	7,3	63,1	3 917
11	Niederdorf	16	1,9	3,5	8,1	10,0	58,6	1 373
12	Plauen, Stadt	1	1,8	3,4	9,4	11,2	55,4	69 888
13	Tirpersdorf	3	1,8	3,4	8,2	10,0	51,9	1 566
14	Jonsdorf, Kurort	60	1,7	3,3	6,3	8,0	57,1	1 930
15	Elsnig	33	1,7	3,3	8,5	10,2	53,8	1 712
16	Neumark	4	1,6	3,2	9,4	11,0	54,3	3 311
17	Dommitzsch, Stadt <sup>2)</sup>	33	1,6	3,2	7,6	9,2	57,6	3 187
18	Müglitztal	49	1,6	3,2	4,1	5,7	62,6	2 259
19	Lengenfeld, Stadt	4	1,4	3,0	7,0	8,4	52,6	8 277
20	Ohorn	53	1,4	3,0	5,2	6,6	58,3	2 562
größerer Direktstimmenanteil								
1	Dennheritz	8	-26,9	-25,3	38,6	11,7	62,7	1 459
2	Nerchau, Stadt	35	-21,0	-19,4	34,0	13,0	61,1	4 220
3	Weißkeißel	56	-17,3	-15,7	34,2	16,9	56,6	1 492
4	Leipzig 4	28	-15,5	-13,9	33,9	18,4	56,3	.
5	Hainichen, Stadt	21	-9,8	-8,2	20,2	10,4	62,9	9 609
6	Halsbrücke <sup>2)</sup>	20	-8,7	-7,1	18,2	9,5	68,8	3 598
7	Mühlau	22	-8,4	-6,8	20,0	11,6	56,7	2 341
8	Mittweida, Stadt <sup>2)</sup>	21	-8,1	-6,5	17,8	9,7	58,7	16 630
9	Rackwitz (WK 31)	31	-7,9	-6,3	18,3	10,4	57,2	.
10	Penig, Stadt	22	-7,8	-6,2	18,9	11,1	57,4	10 690
11	Taucha, Stadt	31	-7,7	-6,1	21,3	13,6	57,6	14 596
12	Geringswalde, Stadt	22	-7,7	-6,1	19,1	11,4	61,4	5 162
13	Leipzig (Gebiet des WK 31)	31	-7,7	-6,1	21,7	14,0	59,9	.
14	Schkeuditz, Stadt	31	-7,6	-6,0	20,5	12,9	50,8	18 683
15	Zettlitz	22	-7,6	-6,0	13,4	5,8	53,7	927
16	Bad Elster, Stadt <sup>2)</sup>	2	-7,1	-5,5	20,7	13,6	63,7	4 090
17	Kriebstein	21	-7,0	-5,4	14,0	7,0	61,4	2 745
18	Krauschwitz	56	-6,9	-5,3	21,2	14,3	56,3	4 029
19	Rossau	21	-6,9	-5,3	14,7	7,8	63,7	3 910
20	Radeberg, Stadt	54	-6,8	-5,2	18,9	12,1	63,4	18 733

1) Bei gleicher Differenz zwischen Listen- und Direktstimmenanteilen sind die Gemeinden entsprechend den Einwohnerzahlen absteigend dargestellt.

2) Gemeinde führt Briefwahl für mindestens eine weitere Gemeinde durch.

**80. Gemeinden mit den größten Differenzen zwischen dem Listen- und Direktstimmenanteil der GRÜNEN bei der Wahl zum 4. Sächsischen Landtag am 19. September 2004 <sup>1)</sup>**

Lfd. Nr.	Gemeinde	Wk- Nr.	Diff. zw. Listen- und Direkt- stimmenanteil in %-Punkten	Abweichung vom Landes- wert (-1,0) in %-Punkten	Direkt-	Listen-	Wahl- beteiligung in %	Einwohner am 31.03.2004
					stimmenanteil in %			
größerer Listenstimmenanteil								
1	Heuersdorf	23	4,4	5,4	28,0	32,4	63,1	142
2	Crostwitz	53	2,5	3,5	2,5	5,0	59,9	1 192
3	Moritzburg	40	2,0	3,0	5,0	7,0	67,1	8 073
4	Nerchau, Stadt	35	2,0	3,0	2,2	4,2	61,1	4 220
5	Schönheide	5	1,4	2,4	1,3	2,7	58,7	5 360
6	Strahwalde	59	1,3	2,3	5,0	6,3	53,2	854
7	Dresden 1	43	1,2	2,2	9,6	10,8	66,3	.
8	Bahretal	49	1,1	2,1	2,8	3,9	64,7	2 383
9	Radebeul, Stadt	40	1,0	2,0	7,8	8,8	66,4	32 656
10	Radeberg, Stadt	54	1,0	2,0	4,1	5,1	63,4	18 733
11	Elterlein, Stadt	17	1,0	2,0	1,9	2,9	65,3	3 312
12	Obercunnersdorf <sup>2)</sup>	59	0,9	1,9	4,2	5,1	76,1	2 243
13	Hammerbrücke	3	0,9	1,9	1,6	2,5	59,1	1 411
14	Grünhainichen	18	0,9	1,9	3,6	4,5	61,0	1 382
15	Coswig, Stadt	40	0,8	1,8	4,3	5,1	61,9	22 549
16	Thümmlitzwalde	35	0,8	1,8	3,1	3,9	60,1	3 550
17	Gahlenz	19	0,8	1,8	2,1	2,9	60,9	931
18	Gornsdorf	16	0,7	1,7	1,5	2,2	64,5	2 292
19	Rosenthal-Bielatal	50	0,7	1,7	4,5	5,2	60,5	1 825
20	Oberwiera	10	0,7	1,7	2,5	3,2	58,4	1 257
größerer Direktstimmenanteil								
1	Mittelherwigsdorf	60	-10,7	-9,7	16,8	6,1	58,8	4 410
2	Mühltroff, Stadt	2	-8,8	-7,8	11,8	3,0	53,8	1 974
3	Niederwiesa	19	-7,0	-6,0	12,8	5,8	67,7	5 263
4	Rackwitz (WK 31)	31	-6,4	-5,4	10,1	3,7	57,2	.
5	Leipzig (Gebiet des WK 31)	31	-6,2	-5,2	12,3	6,1	59,9	.
6	Mehltheuer	2	-6,0	-5,0	9,8	3,8	60,3	1 593
7	Kriebstein	21	-5,6	-4,6	7,2	1,6	61,4	2 745
8	Zettlitz	22	-5,6	-4,6	7,3	1,7	53,7	927
9	Schkeuditz, Stadt	31	-5,5	-4,5	10,2	4,7	50,8	18 683
10	Taucha, Stadt	31	-5,5	-4,5	11,3	5,8	57,6	14 596
11	Erlau	21	-5,4	-4,4	8,0	2,6	63,9	3 658
12	Geringswalde, Stadt	22	-4,7	-3,7	7,4	2,7	61,4	5 162
13	Syrau	2	-4,7	-3,7	9,0	4,3	54,2	1 749
14	Oderwitz <sup>2)</sup>	60	-4,6	-3,6	9,2	4,6	64,5	6 060
15	Oybin	60	-4,6	-3,6	7,8	3,2	57,4	1 618
16	Altmittweida	21	-4,5	-3,5	7,9	3,4	56,1	2 148
17	Leipzig 4	28	-4,4	-3,4	17,0	12,6	56,3	.
18	Mittweida, Stadt <sup>2)</sup>	21	-4,2	-3,2	7,0	2,8	58,7	16 630
19	Lichtenau	21	-4,1	-3,1	7,7	3,6	63,1	8 003
20	Leubnitz	2	-4,1	-3,1	7,5	3,4	51,9	1 519

1) Bei gleicher Differenz zwischen Listen- und Direktstimmenanteilen sind die Gemeinden entsprechend den Einwohnerzahlen absteigend dargestellt.

2) Gemeinde führt Briefwahl für mindestens eine weitere Gemeinde durch.

**81. Gemeinden mit den größten Differenzen zwischen dem Listen- und Direktstimmenanteil der NPD bei der Wahl zum 4. Sächsischen Landtag am 19. September 2004 <sup>1)</sup>**

Lfd. Nr.	Gemeinde	Wk- Nr.	Diff. zw. Listen- und Direkt- stimmenanteil in %-Punkten	Abweichung vom Landes- wert (4,3) in %-Punkten	Direkt-	Listen-	Wahl- beteiligung in %	Einwohner am 31.03.2004
					stimmenanteil in %			
größerer Listenstimmenanteil								
1	Ebersbach	36	3,9	-0,4	13,4	17,3	61,3	1 169
2	Gablenz	56	2,3	-2,0	11,7	14,0	54,5	1 975
3	Groß Düben	56	2,2	-2,1	7,4	9,6	62,2	1 336
4	Gornsdorf	16	2,0	-2,3	11,8	13,8	64,5	2 292
5	Hilbersdorf	20	2,0	-2,3	8,8	10,8	59,4	1 481
6	Nerchau, Stadt	35	1,6	-2,7	11,0	12,6	61,1	4 220
7	Leuben-Schleinitz	39	1,6	-2,7	9,6	11,2	51,9	1 647
8	Weißkeißel	56	1,6	-2,7	9,8	11,4	56,6	1 492
9	Trebendorf	56	1,6	-2,7	5,9	7,5	55,5	1 110
10	Thalheim/Erzgeb., Stadt	16	1,5	-2,8	12,6	14,1	63,5	7 652
11	Bockelwitz	36	1,5	-2,8	11,5	13,0	68,1	2 818
12	Niederschöna	20	1,5	-2,8	8,9	10,4	58,8	2 103
13	Schleife <sup>2)</sup>	56	1,4	-2,9	10,8	12,2	66,9	2 960
14	Burkhardtsdorf	16	1,3	-3,0	11,4	12,7	65,5	7 091
15	Mildenau	17	1,3	-3,0	11,2	12,5	70,1	3 793
16	Großweitzschen	36	1,3	-3,0	9,7	11,0	59,2	3 433
17	Stauchitz	37	1,2	-3,1	11,4	12,6	61,3	3 506
18	Zschaitz-Ottewig	36	1,2	-3,1	14,5	15,7	60,3	1 536
19	Plauen, Stadt	1	1,1	-3,2	7,9	9,0	55,4	69 888
20	Hohndorf	16	1,1	-3,2	10,7	11,8	60,0	4 053
größerer Direktstimmenanteil								
1	Königsfeld	22	-4,8	-9,1	17,4	12,6	58,5	1 774
2	Lunzenau, Stadt	22	-4,5	-8,8	13,8	9,3	56,4	5 191
3	Geringswalde, Stadt	22	-4,1	-8,4	12,2	8,1	61,4	5 162
4	Zettlitz	22	-3,6	-7,9	19,4	15,8	53,7	927
5	Tiefenbach <sup>2)</sup>	21	-3,5	-7,8	15,1	11,6	63,9	3 635
6	Burgstädt, Stadt <sup>2)</sup>	22	-3,4	-7,7	11,9	8,5	61,0	12 401
7	Rochlitz, Stadt <sup>2)</sup>	22	-3,4	-7,7	12,5	9,1	63,2	7 007
8	Rossau	21	-3,3	-7,6	12,6	9,3	63,7	3 910
9	Taura	22	-3,3	-7,6	9,8	6,5	57,7	2 666
10	Mittweida, Stadt <sup>2)</sup>	21	-3,1	-7,4	12,5	9,4	58,7	16 630
11	Striegistal	21	-2,9	-7,2	15,1	12,2	58,3	2 117
12	Seelitz	22	-2,8	-7,1	12,3	9,5	59,3	2 123
13	Erlau	21	-2,7	-7,0	13,5	10,8	63,9	3 658
14	Claußnitz	22	-2,7	-7,0	10,1	7,4	64,5	3 518
15	Kirnitzschtal	50	-2,7	-7,0	20,8	18,1	66,4	2 220
16	Porschdorf	50	-2,5	-6,8	18,6	16,1	64,2	1 336
17	Penig, Stadt	22	-2,4	-6,7	10,9	8,5	57,4	10 690
18	Sebnitz, Stadt <sup>2)</sup>	50	-2,3	-6,6	18,1	15,8	63,9	9 243
19	Lichtenau	21	-2,2	-6,5	10,3	8,1	63,1	8 003
20	Wechselburg	22	-2,2	-6,5	11,2	9,0	58,3	2 242

1) Bei gleicher Differenz zwischen Listen- und Direktstimmenanteilen sind die Gemeinden entsprechend den Einwohnerzahlen absteigend dargestellt.

2) Gemeinde führt Briefwahl für mindestens eine weitere Gemeinde durch.

## 82. Gemeinden mit den größten Differenzen zwischen dem Listen- und Direktstimmenanteil der FDP bei der Wahl zum 4. Sächsischen Landtag am 19. September 2004 <sup>1)</sup>

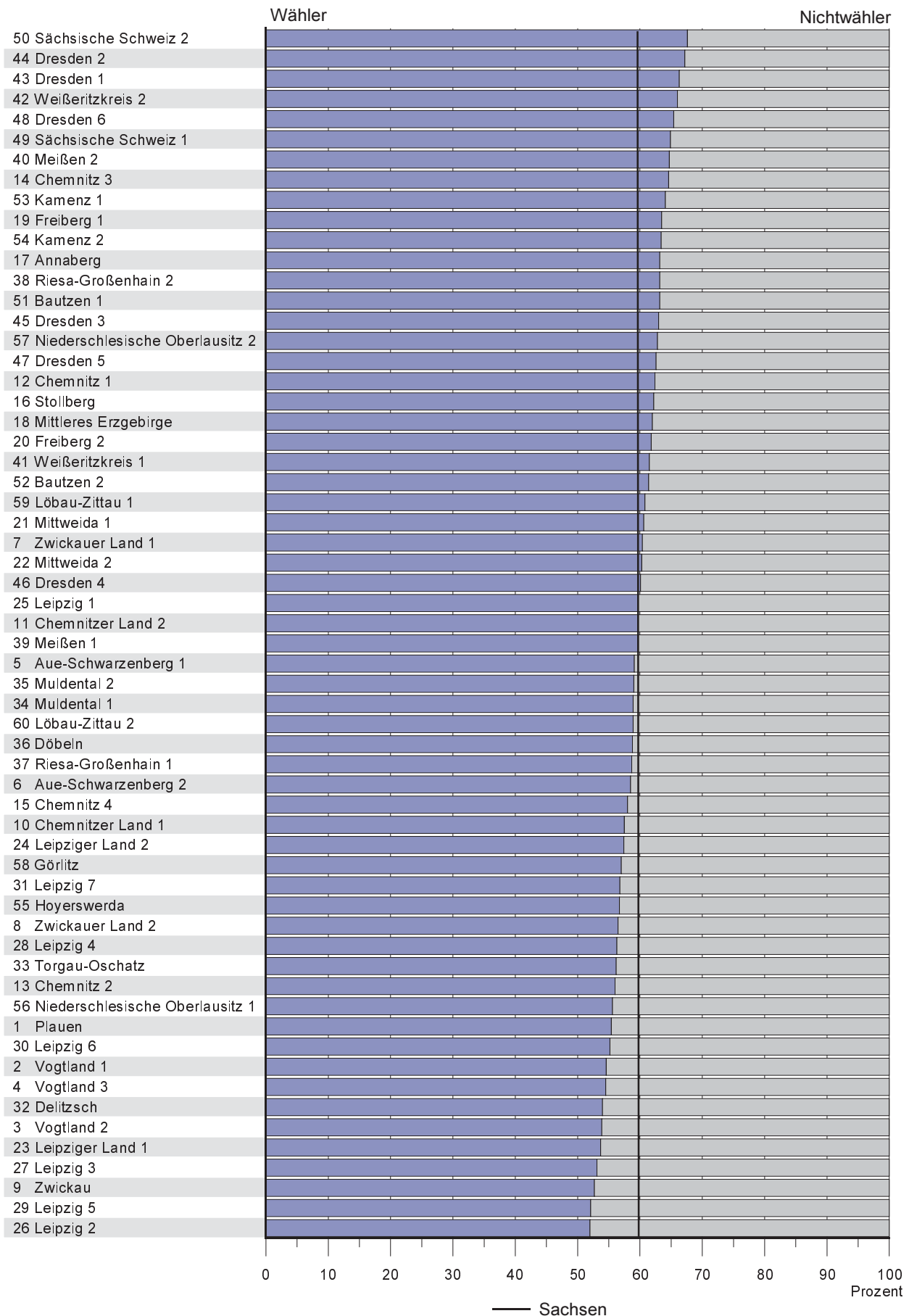
Lfd. Nr.	Gemeinde	Wk- Nr.	Diff. zw. Listen- und Direkt- stimmenanteil in %-Punkten	Abweichung vom Landes- wert (-2,2) in %-Punkten	Direkt-	Listen-	Wahl- beteiligung in %	Einwohner am 31.03.2004
					stimmenanteil in %			
größerer Listenstimmenanteil								
1	Crostwitz	53	3,2	5,4	11,6	14,8	59,9	1 192
2	Ralbitz-Rosenthal	53	2,3	4,5	6,5	8,8	66,9	1 842
3	Trebendorf	56	2,3	4,5	5,5	7,8	55,5	1 110
4	Panschwitz-Kuckau <sup>2)</sup>	53	1,9	4,1	4,2	6,1	72,6	2 246
5	Räckelwitz	53	1,6	3,8	5,9	7,5	63,2	1 254
6	Gelenau/Erzgeb.	17	1,5	3,7	6,2	7,7	64,4	4 919
7	Wiesa	17	1,4	3,6	3,5	4,9	67,2	3 823
8	Mildenau	17	1,4	3,6	3,7	5,1	70,1	3 793
9	Thum, Stadt	17	1,3	3,5	6,9	8,2	66,7	5 961
10	Krauschwitz	56	1,2	3,4	4,2	5,4	56,3	4 029
11	Schleife <sup>2)</sup>	56	1,2	3,4	3,2	4,4	66,9	2 960
12	Tauscha	38	1,2	3,4	7,1	8,3	67,2	1 578
13	Nebelschütz	53	1,2	3,4	4,7	5,9	68,8	1 250
14	Hermisdorf/Erzgeb.	42	1,0	3,2	6,2	7,2	56,8	1 046
15	Crottendorf	17	0,9	3,1	4,9	5,8	64,9	4 748
16	Groß Düben	56	0,8	3,0	2,4	3,2	62,2	1 336
17	Annaberg-Buchholz, Stadt	17	0,7	2,9	3,6	4,3	57,8	23 369
18	Bad Muskau, Stadt <sup>2)</sup>	56	0,7	2,9	4,3	5,0	63,0	4 060
19	Zschadraß	35	0,7	2,9	5,7	6,4	58,1	3 766
20	Scheibenberg, Stadt	17	0,7	2,9	4,5	5,2	70,8	2 407
größerer Direktstimmenanteil								
1	Limbach	4	-29,7	-27,5	40,9	11,2	59,7	1 597
2	Reichenbach im Vogtland, Stadt <sup>2)</sup>	4	-21,3	-19,1	29,5	8,2	52,8	22 594
3	Netzschkau, Stadt	4	-20,5	-18,3	29,1	8,6	49,8	4 538
4	Heinsdorfergrund	4	-20,5	-18,3	30,8	10,3	57,6	2 357
5	Rochlitz, Stadt <sup>2)</sup>	22	-18,8	-16,6	28,2	9,4	63,2	7 007
6	Mylau, Stadt <sup>2)</sup>	4	-18,8	-16,6	27,8	9,0	70,8	3 058
7	Stützengrün	5	-17,9	-15,7	27,9	10,0	63,1	3 917
8	Lengsfeld, Stadt	4	-17,8	-15,6	25,7	7,9	52,6	8 277
9	Heuersdorf	23	-17,3	-15,1	17,3	0,0	63,1	142
10	Neumark	4	-17,0	-14,8	27,5	10,5	54,3	3 311
11	Wechselburg	22	-11,4	-9,2	19,9	8,5	58,3	2 242
12	Seelitz	22	-10,2	-8,0	15,6	5,4	59,3	2 123
13	Seiffen/Erzgeb., Kurort	18	-8,9	-6,7	21,8	12,9	54,6	2 713
14	Zettlitz	22	-8,6	-6,4	14,9	6,3	53,7	927
15	Königsfeld	22	-8,5	-6,3	16,8	8,3	58,5	1 774
16	Deutschneudorf	18	-8,4	-6,2	21,7	13,3	62,8	1 187
17	Pöhl	4	-8,2	-6,0	16,8	8,6	52,9	2 886
18	Wilsdruff, Stadt	41	-7,9	-5,7	14,7	6,8	64,3	13 722
19	Rodewisch, Stadt <sup>2)</sup>	4	-7,8	-5,6	14,2	6,4	55,0	7 663
20	Löbau, Stadt	59	-7,6	-5,4	14,2	6,6	56,7	18 605

1) Bei gleicher Differenz zwischen Listen- und Direktstimmenanteilen sind die Gemeinden entsprechend den Einwohnerzahlen absteigend dargestellt.

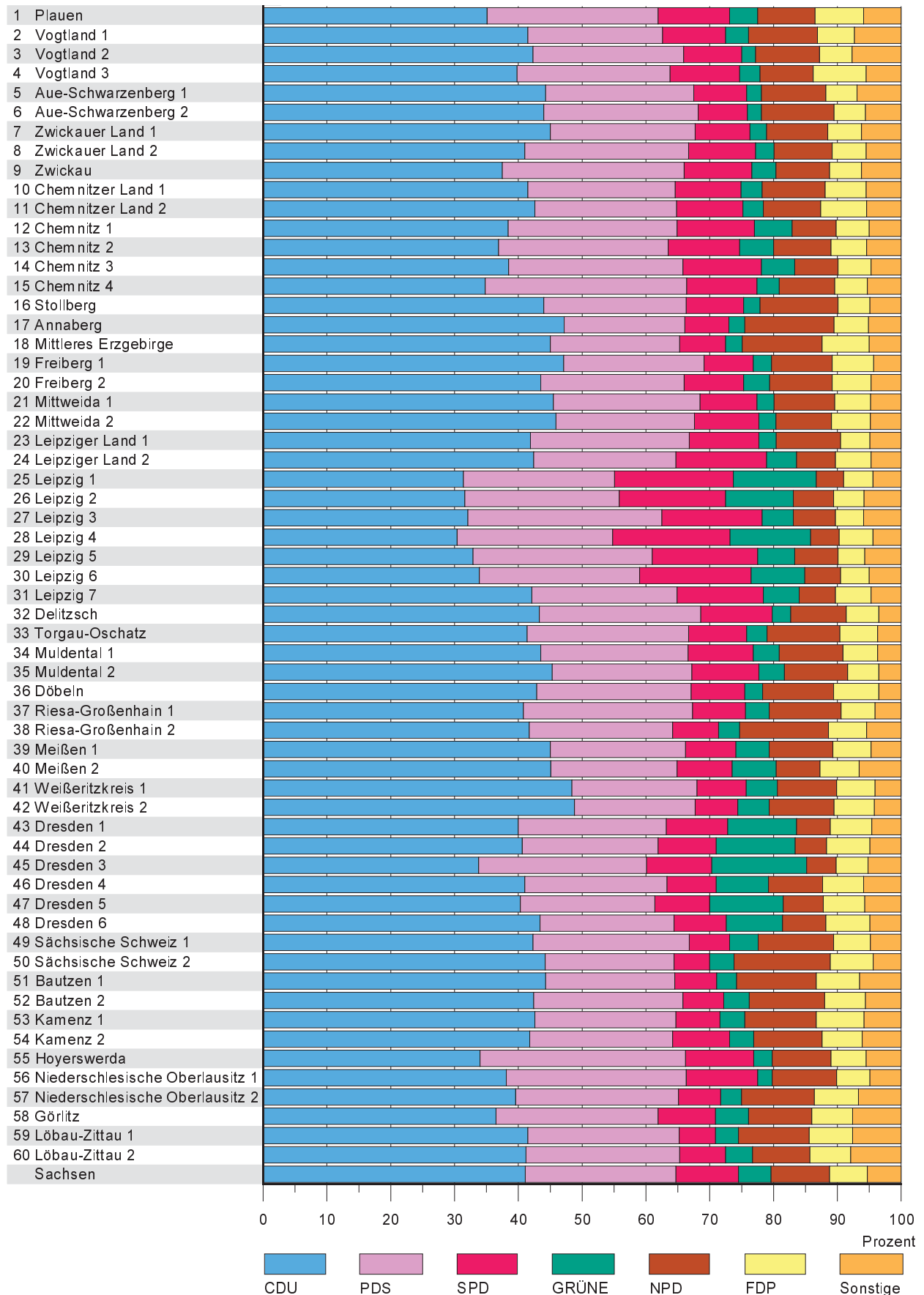
2) Gemeinde führt Briefwahl für mindestens eine weitere Gemeinde durch.



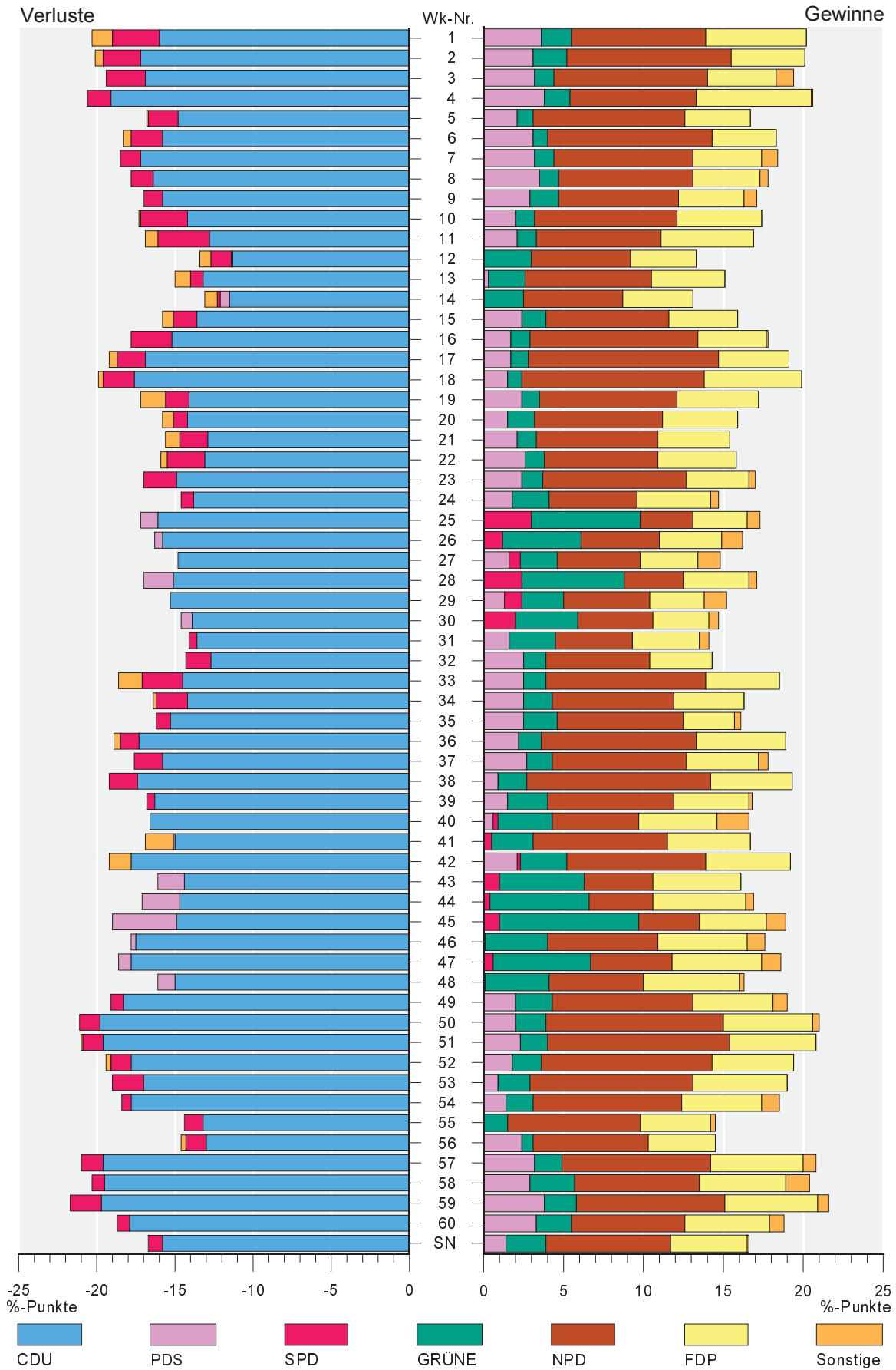
**Abb. 2 Wahlbeteiligung bei der Wahl zum 4. Sächsischen Landtag am 19. September 2004 im Freistaat Sachsen nach Wahlkreisen**



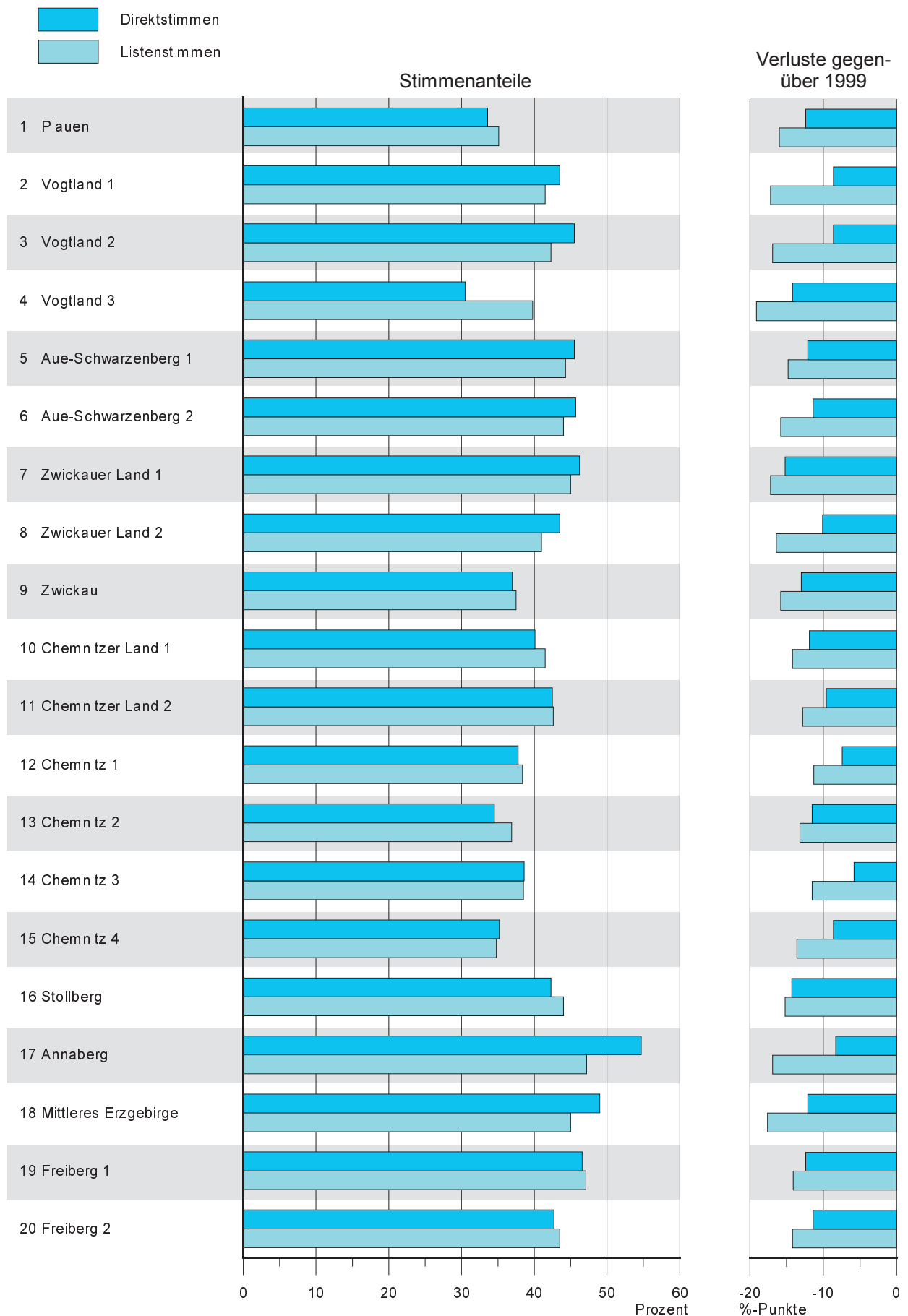
**Abb. 3 Verteilung der gültigen Listenstimmen bei der Wahl zum 4. Sächsischen Landtag am 19. September 2004 im Freistaat Sachsen nach Parteien und Wahlkreisen**



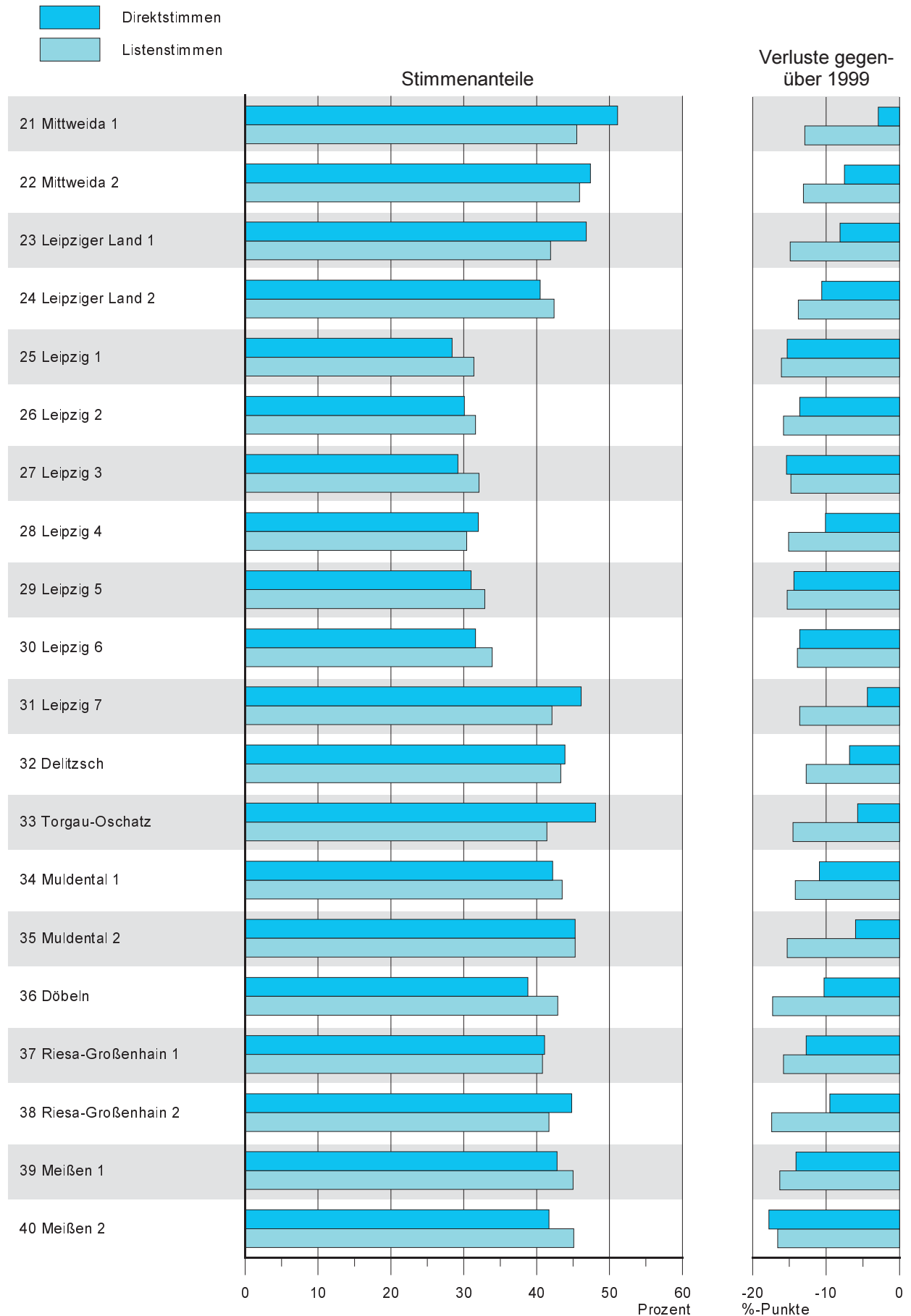
**Abb. 4 Gewinne und Verluste an Listenstimmenanteilen bei der Wahl zum 4. Sächsischen Landtag am 19. September 2004 gegenüber der Wahl zum 3. Sächsischen Landtag am 19. September 1999 im Freistaat Sachsen nach Parteien und Wahlkreisen**



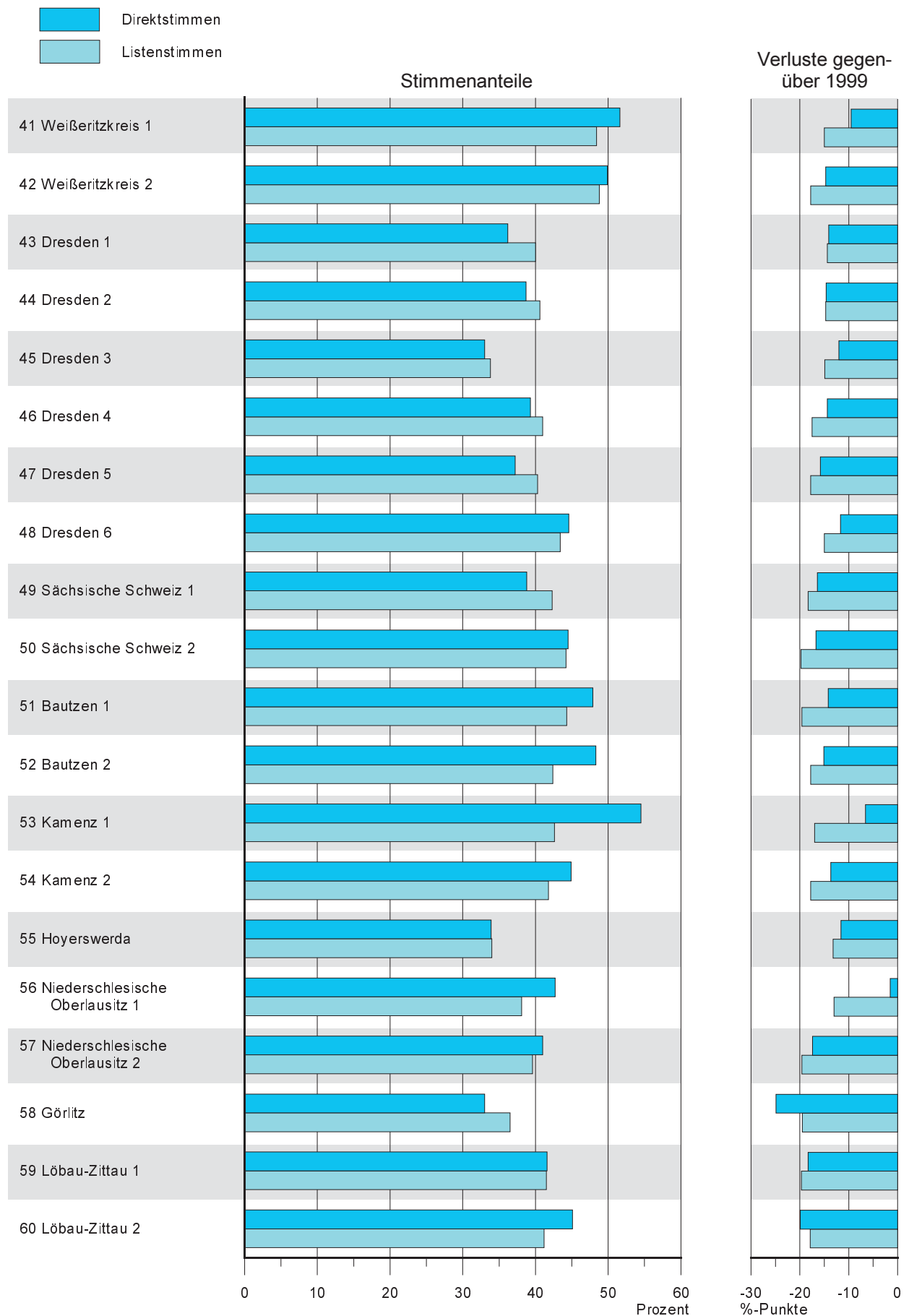
**Abb. 5 Direkt- und Listenstimmenanteile der CDU bei der Wahl zum 4. Sächsischen Landtag am 19. September 2004 im Freistaat Sachsen nach Wahlkreisen**



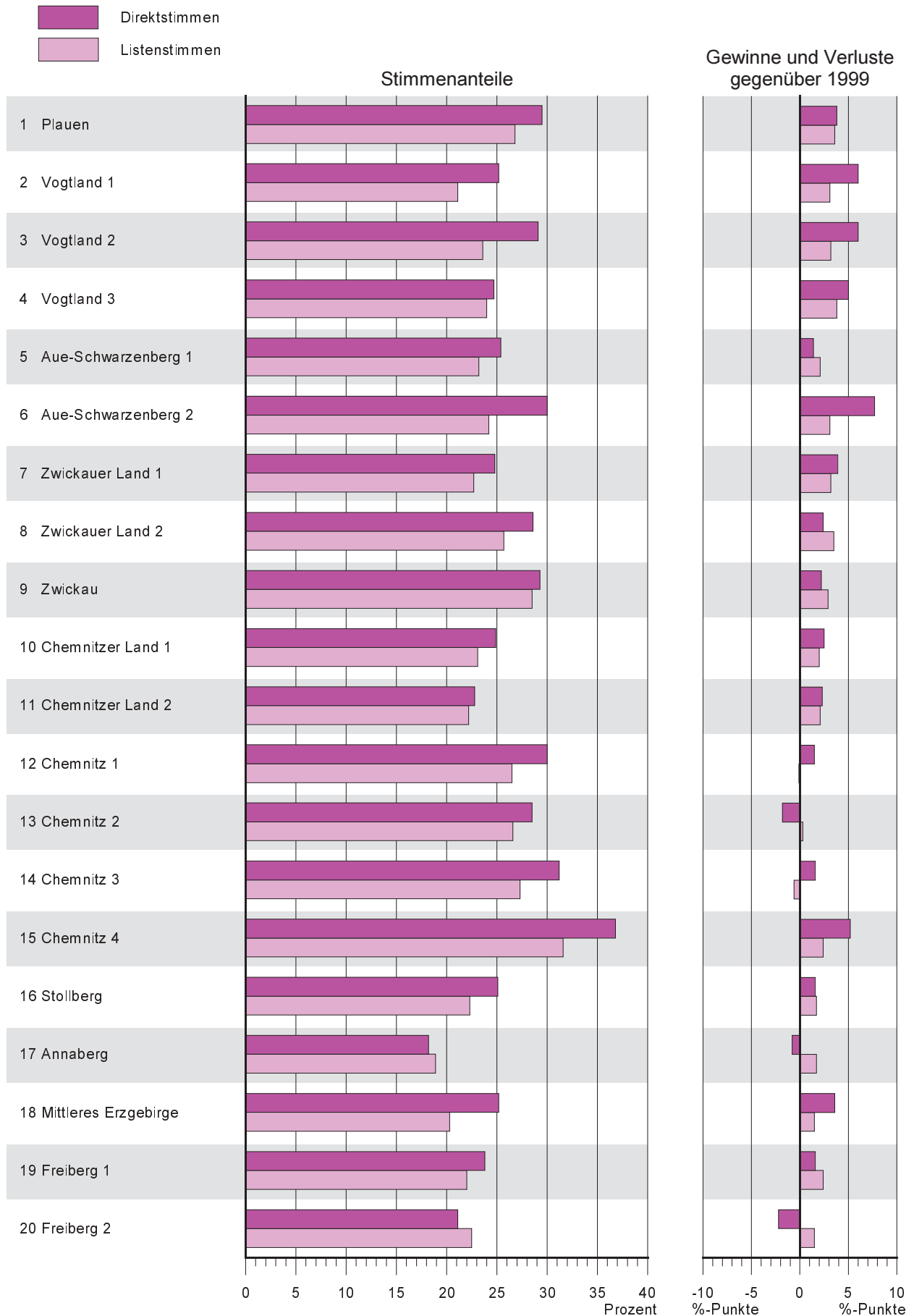
Noch: Abb. 5 Direkt- und Listenstimmenanteile der CDU bei der Wahl zum 4. Sächsischen Landtag am 19. September 2004 im Freistaat Sachsen nach Wahlkreisen



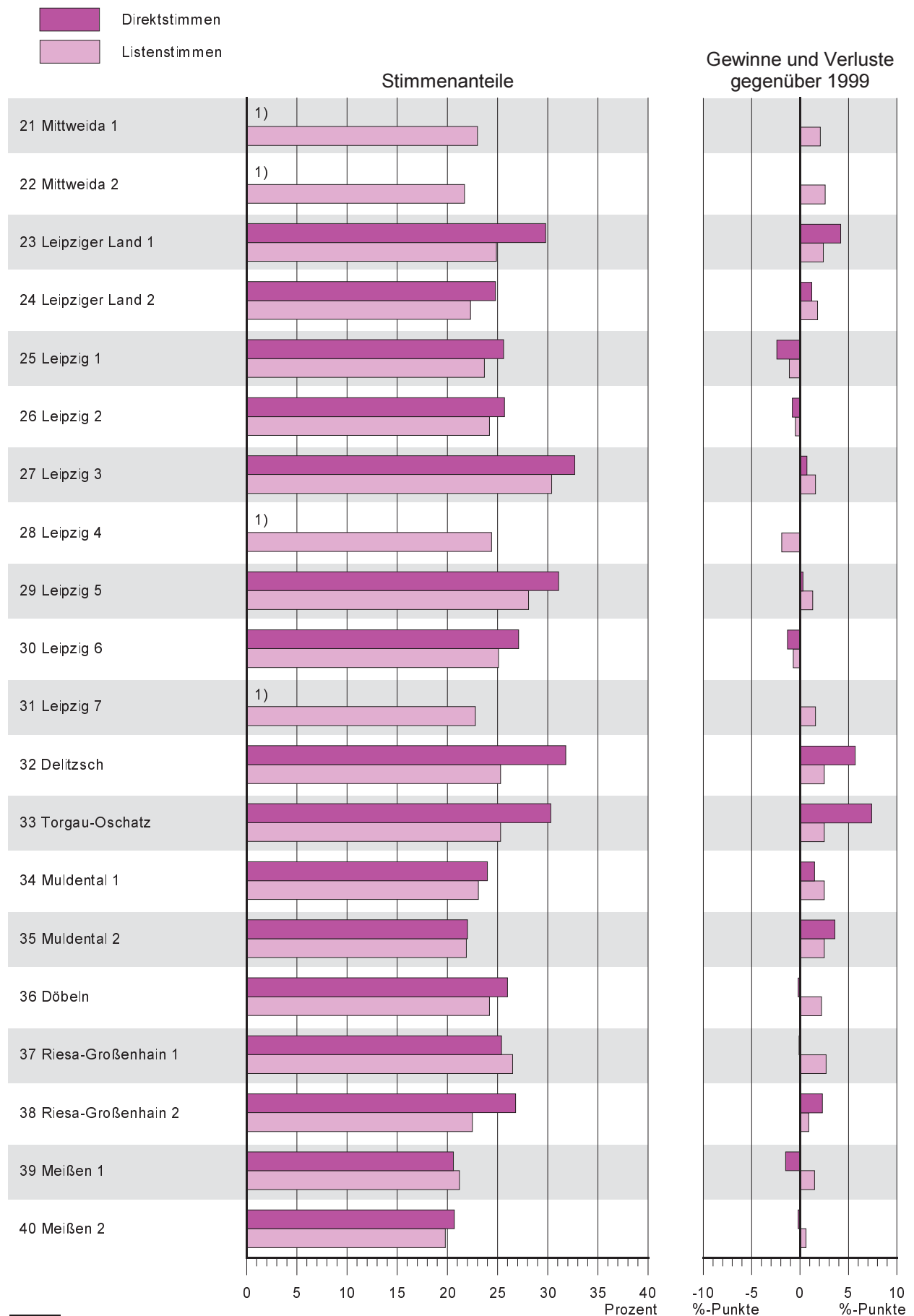
Noch: Abb. 5 Direkt- und Listenstimmenanteile der CDU bei der Wahl zum 4. Sächsischen Landtag am 19. September 2004 im Freistaat Sachsen nach Wahlkreisen



**Abb. 6 Direkt- und Listenstimmenanteile der PDS bei der Wahl zum 4. Sächsischen Landtag am 19. September 2004 im Freistaat Sachsen nach Wahlkreisen**



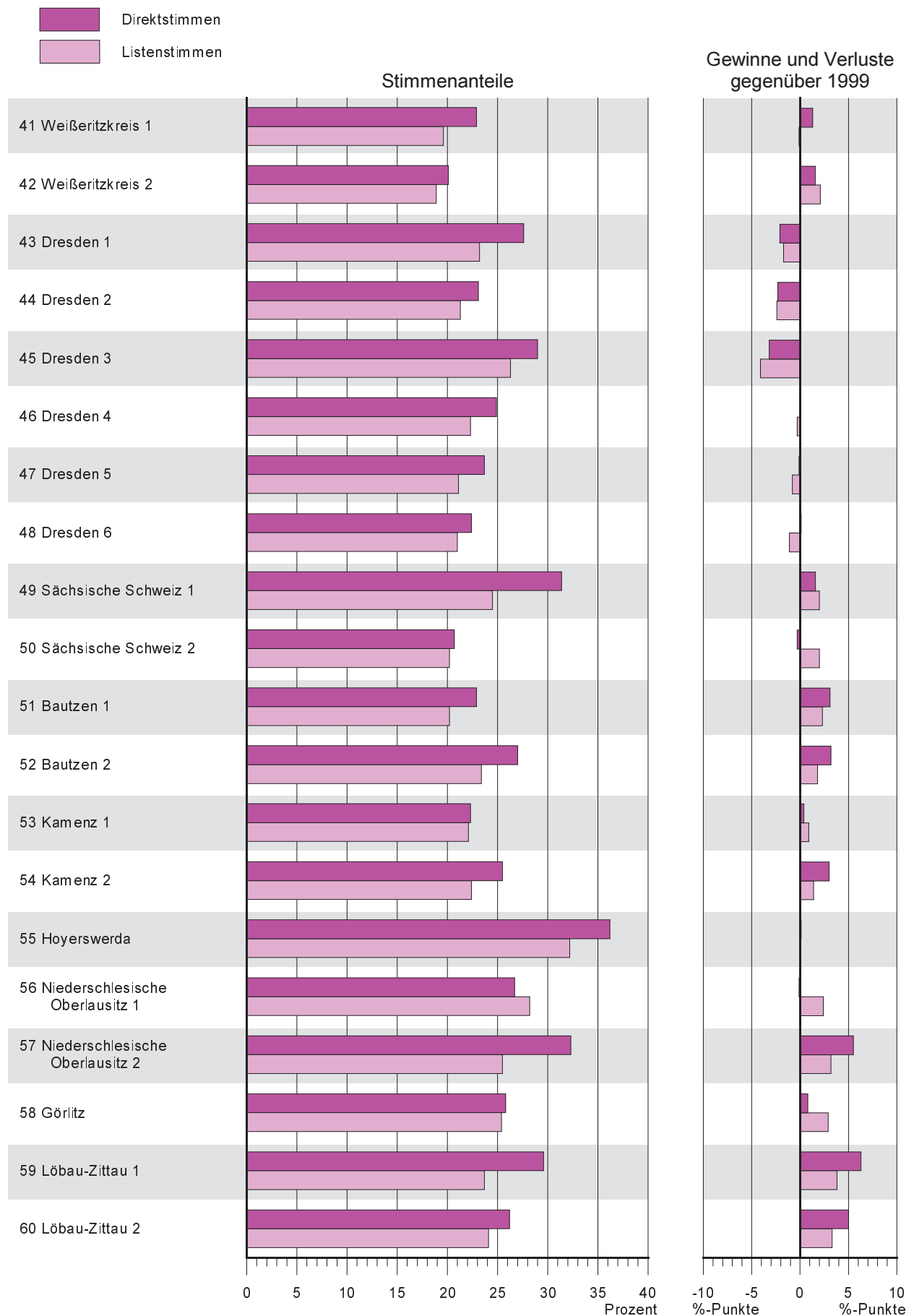
Noch: Abb. 6 Direkt- und Listenstimmenanteile der PDS bei der Wahl zum 4. Sächsischen Landtag am 19. September 2004 im Freistaat Sachsen nach Wahlkreisen



1) 2004 ohne Direktkandidat



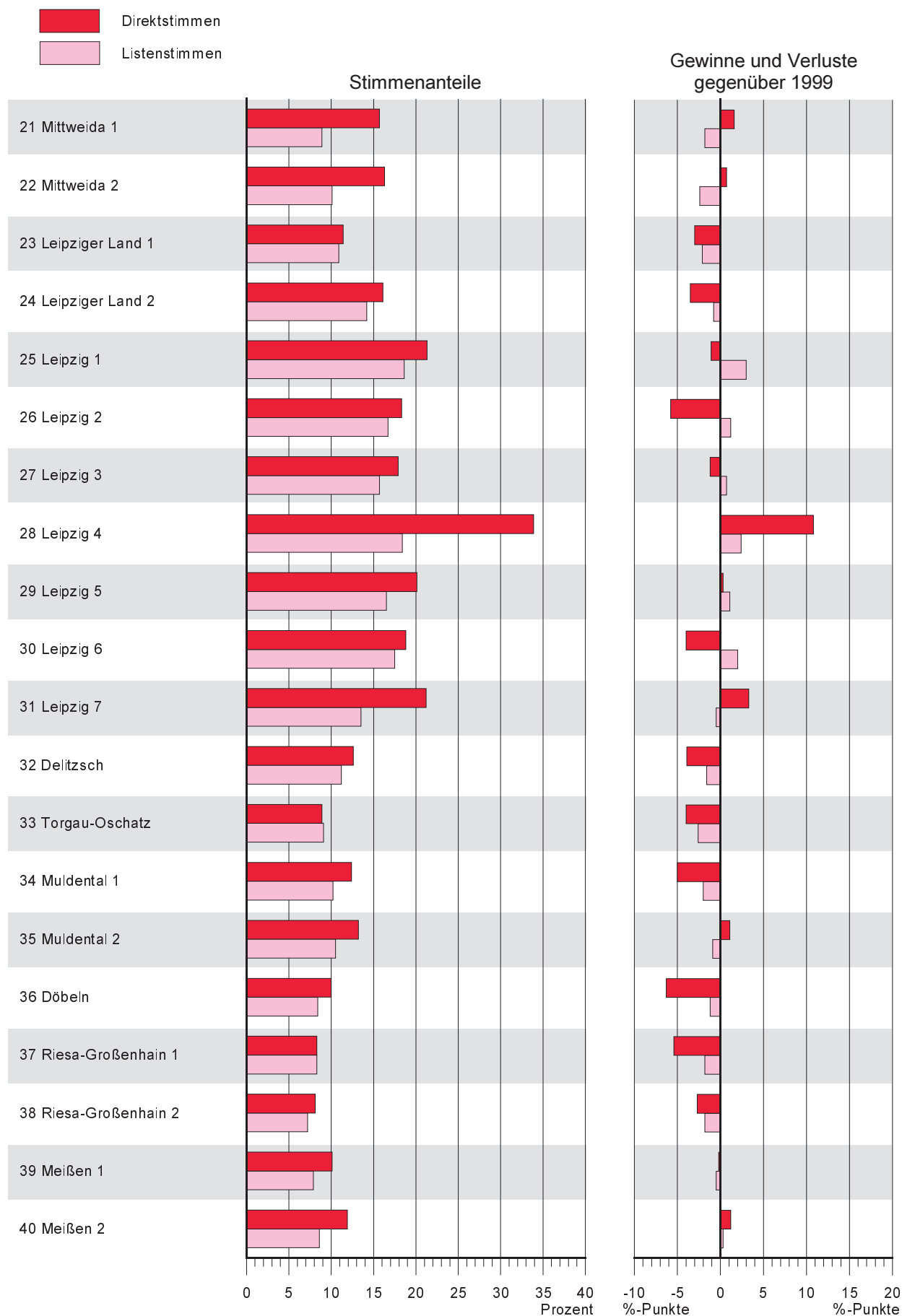
Noch: Abb. 6 Direkt- und Listenstimmenanteile der PDS bei der Wahl zum 4. Sächsischen Landtag am 19. September 2004 im Freistaat Sachsen nach Wahlkreisen



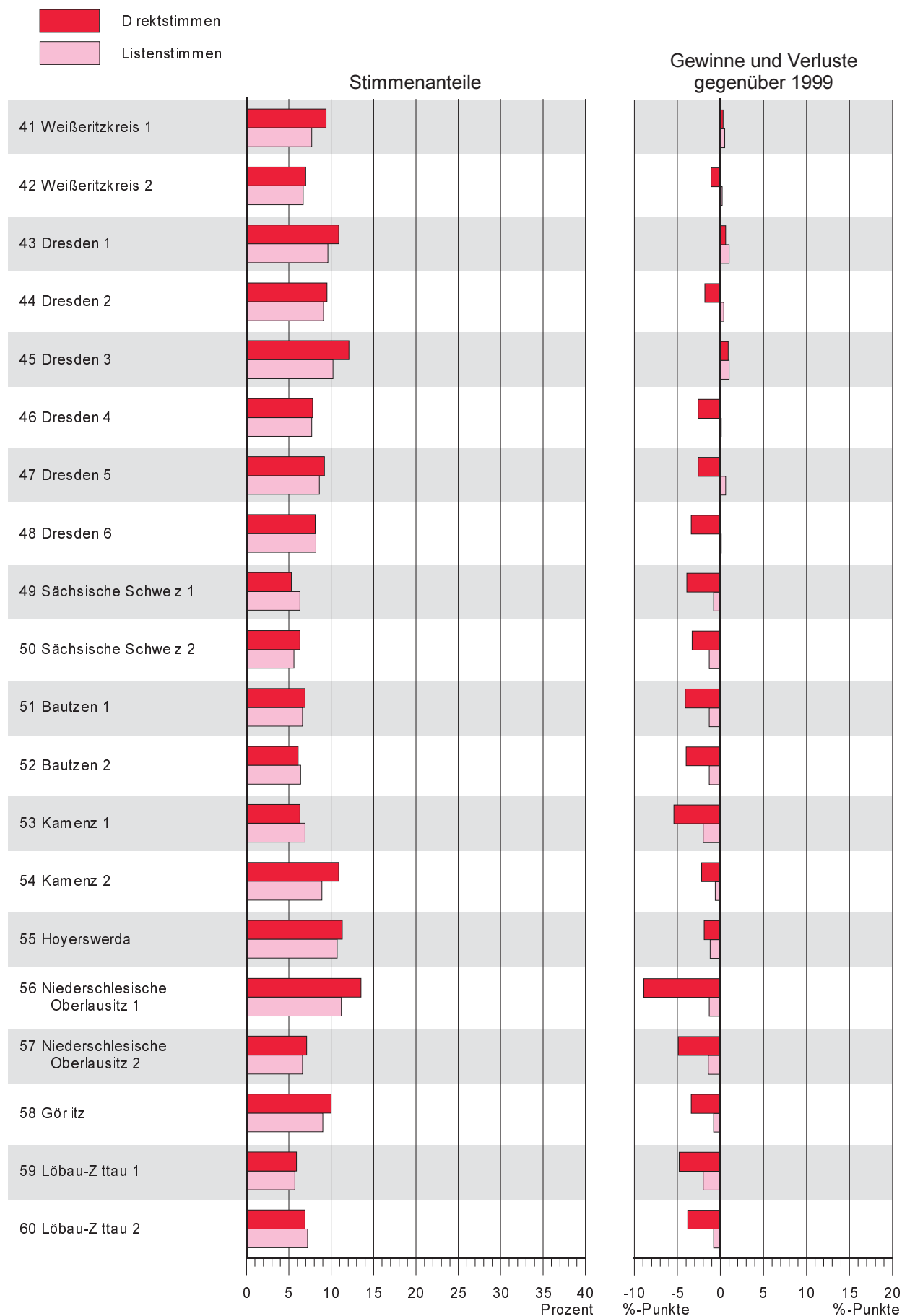
**Abb. 7 Direkt- und Listenstimmenanteile der SPD bei der Wahl zum 4. Sächsischen Landtag am 19. September 2004 im Freistaat Sachsen nach Wahlkreisen**



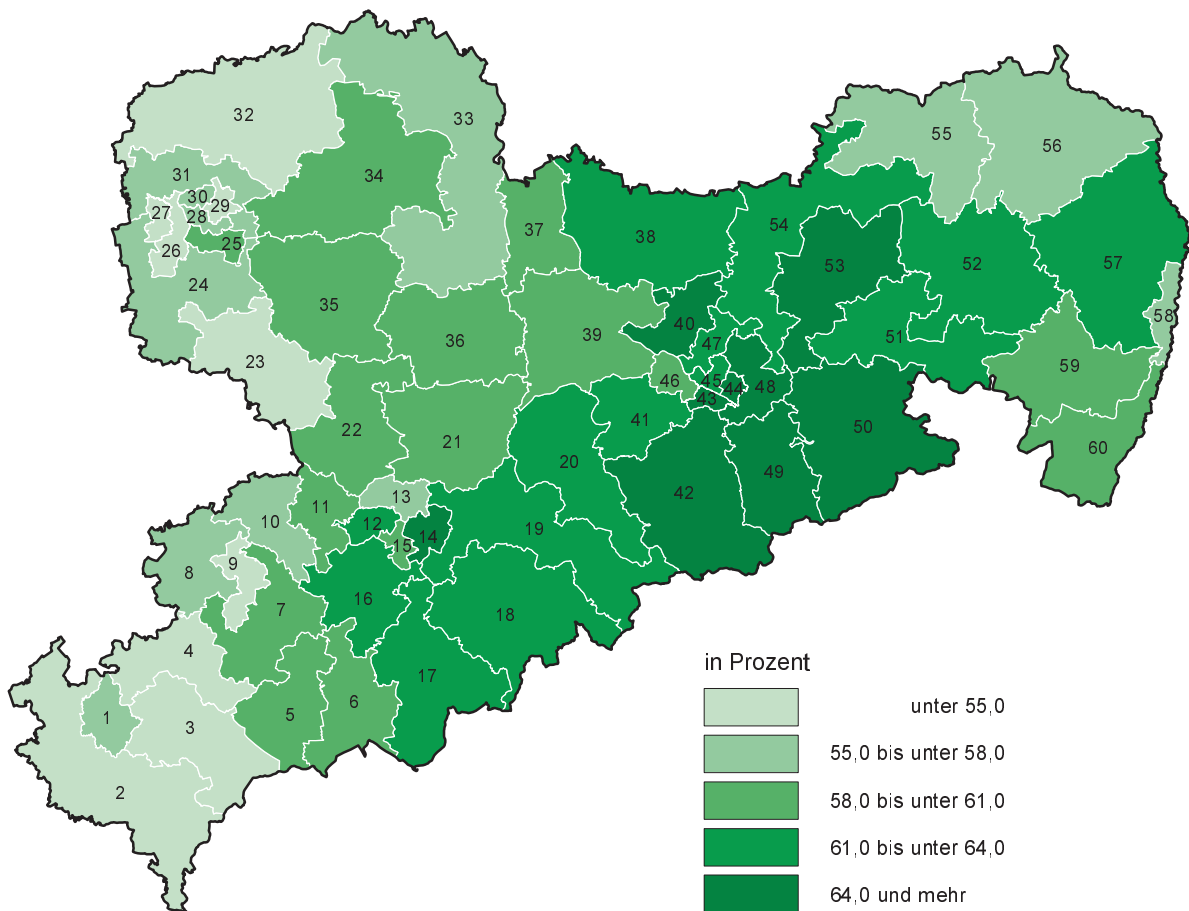
Noch: Abb. 7 Direkt- und Listenstimmenanteile der SPD bei der Wahl zum 4. Sächsischen Landtag am 19. September 2004 im Freistaat Sachsen nach Wahlkreisen



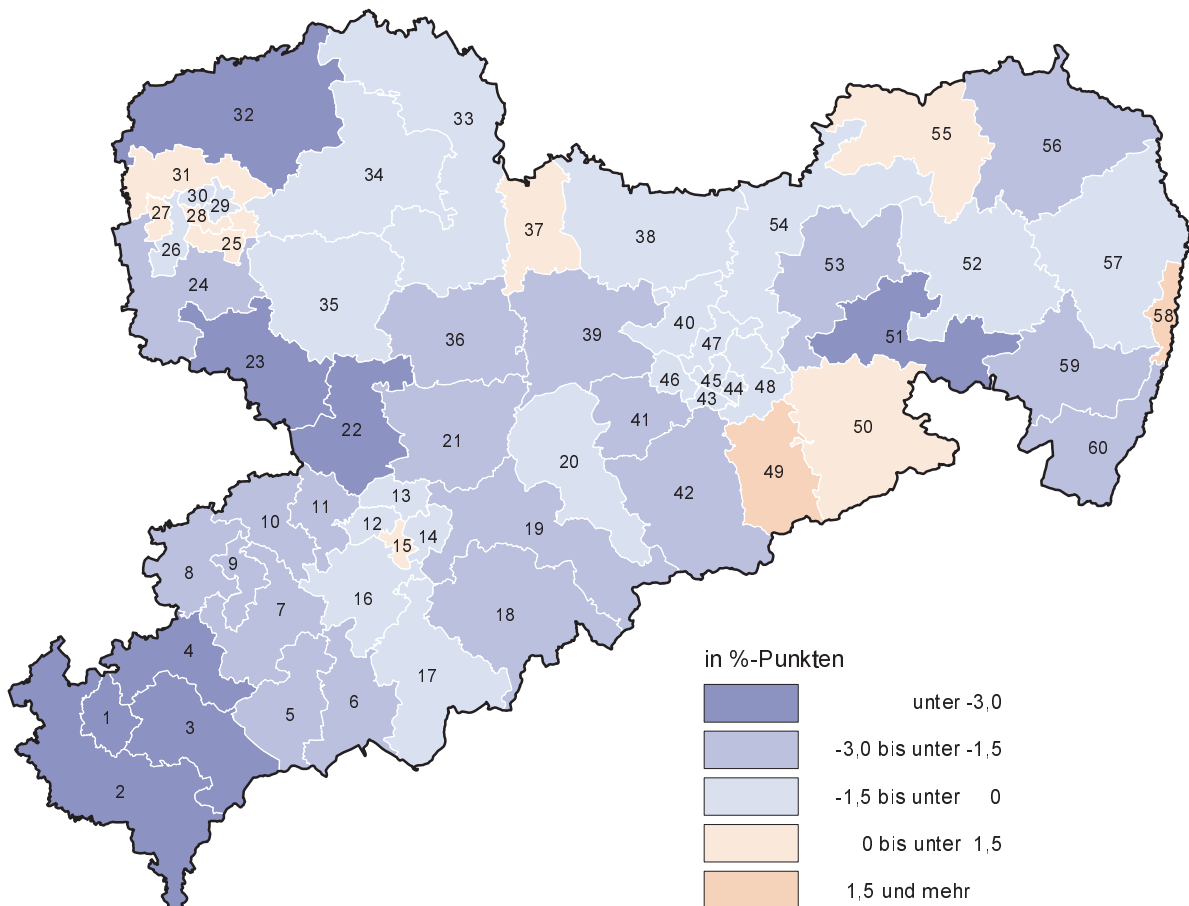
Noch: Abb. 7 Direkt- und Listenstimmenanteile der SPD bei der Wahl zum 4. Sächsischen Landtag am 19. September 2004 im Freistaat Sachsen nach Wahlkreisen



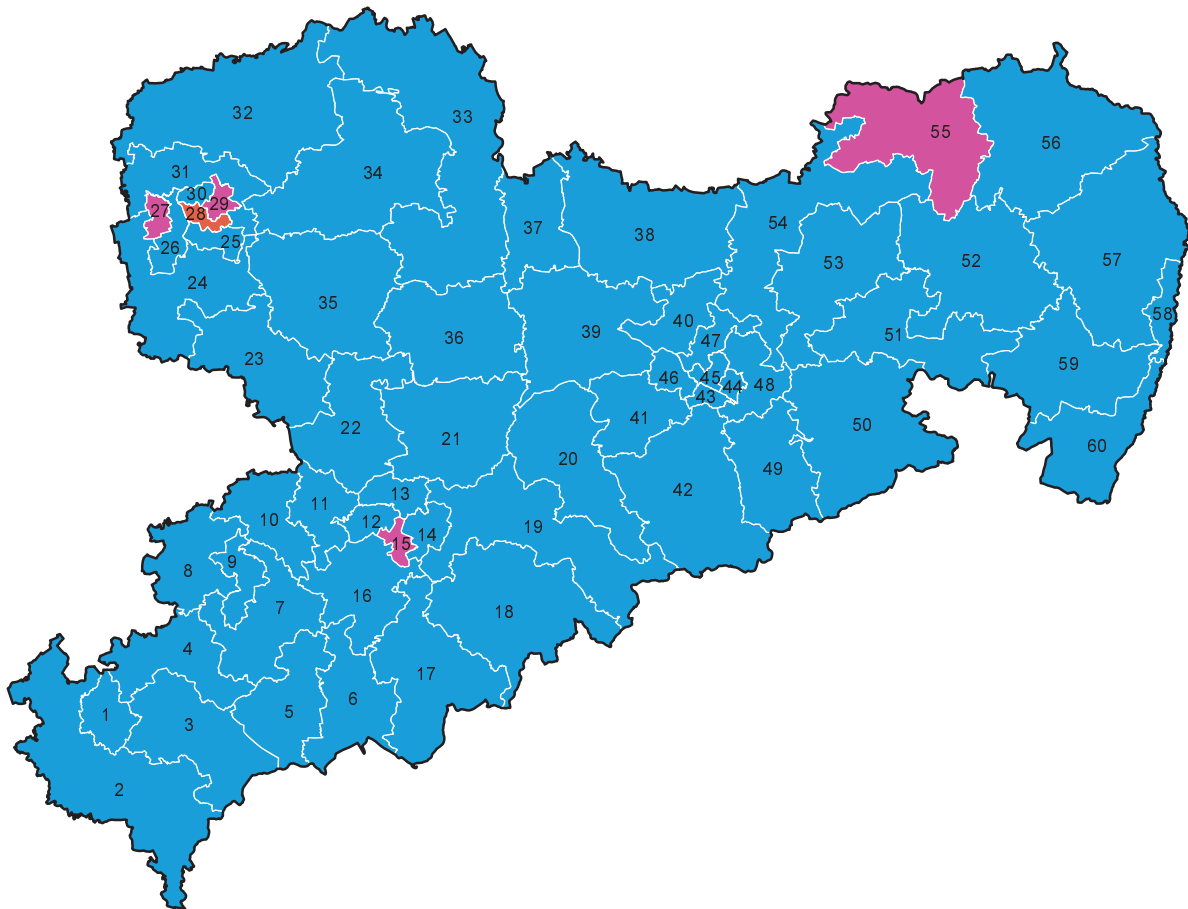
**Abb. 8 Wahlbeteiligung bei der Wahl zum 4. Sächsischen Landtag am 19. September 2004 im Freistaat Sachsen nach Wahlkreisen**



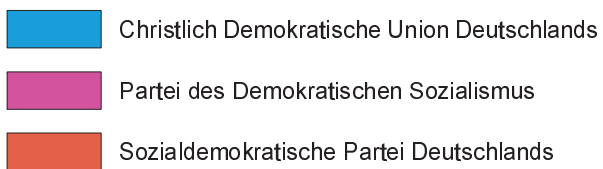
**Veränderung gegenüber dem 19. September 1999**



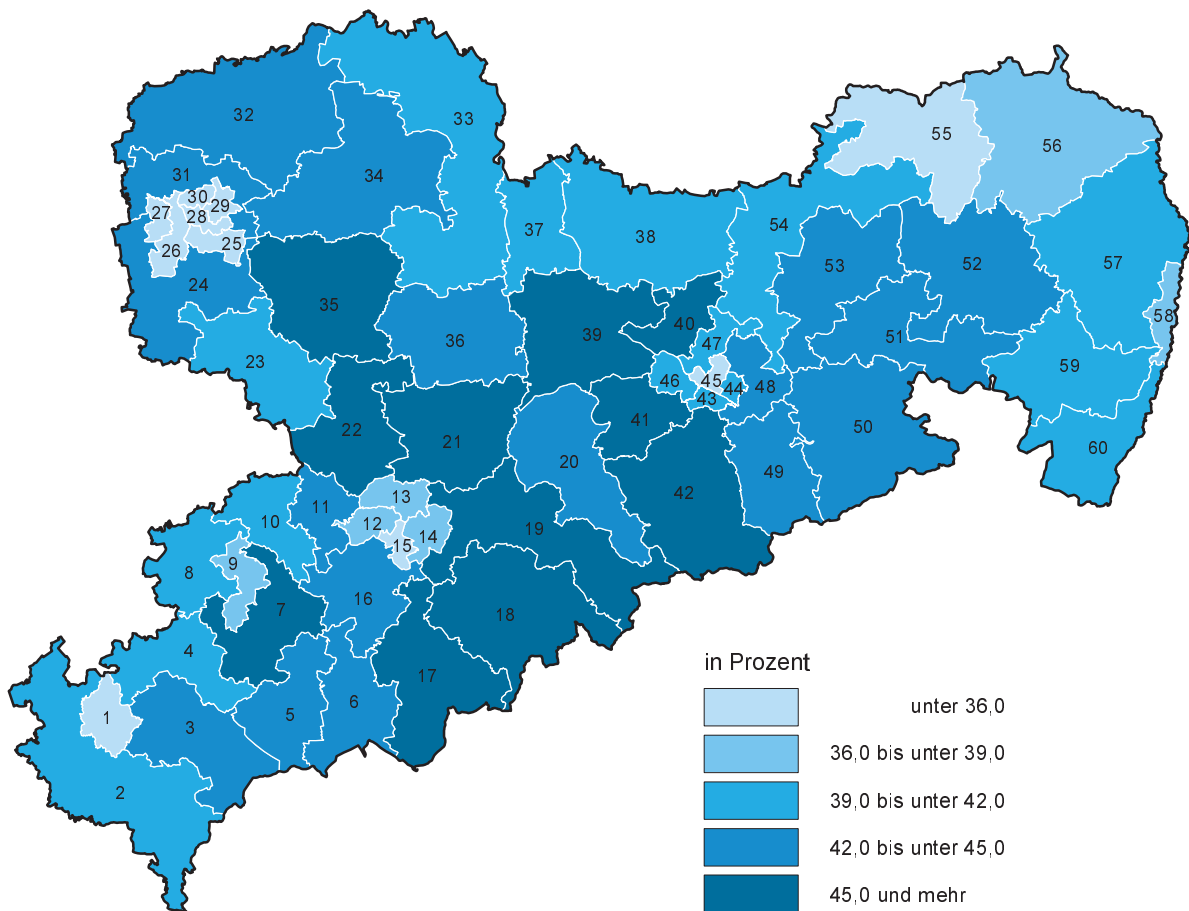
**Abb. 9** Direkt gewählte Bewerber bei der Wahl zum 4. Sächsischen Landtag am 19. September 2004 im Freistaat Sachsen nach Parteien und Wahlkreisen



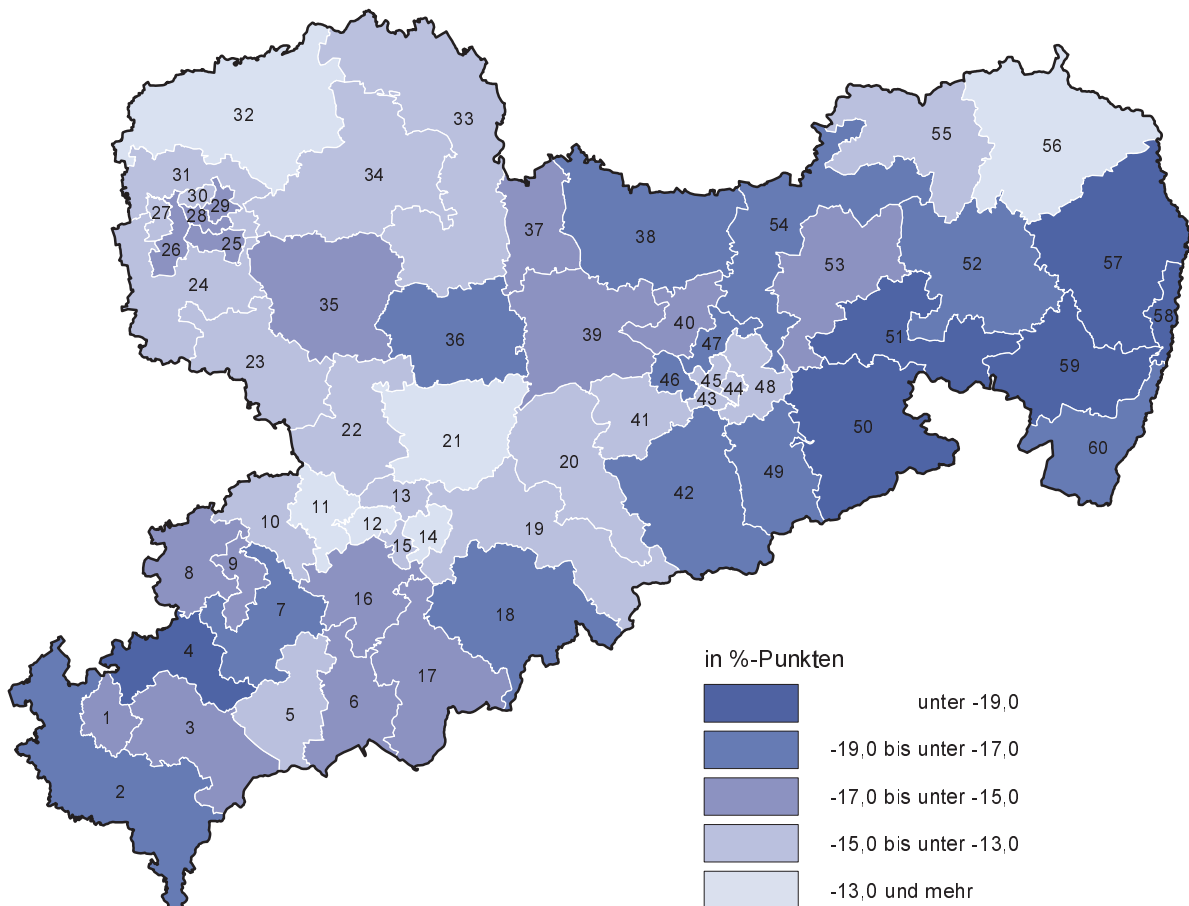
#### Parteien



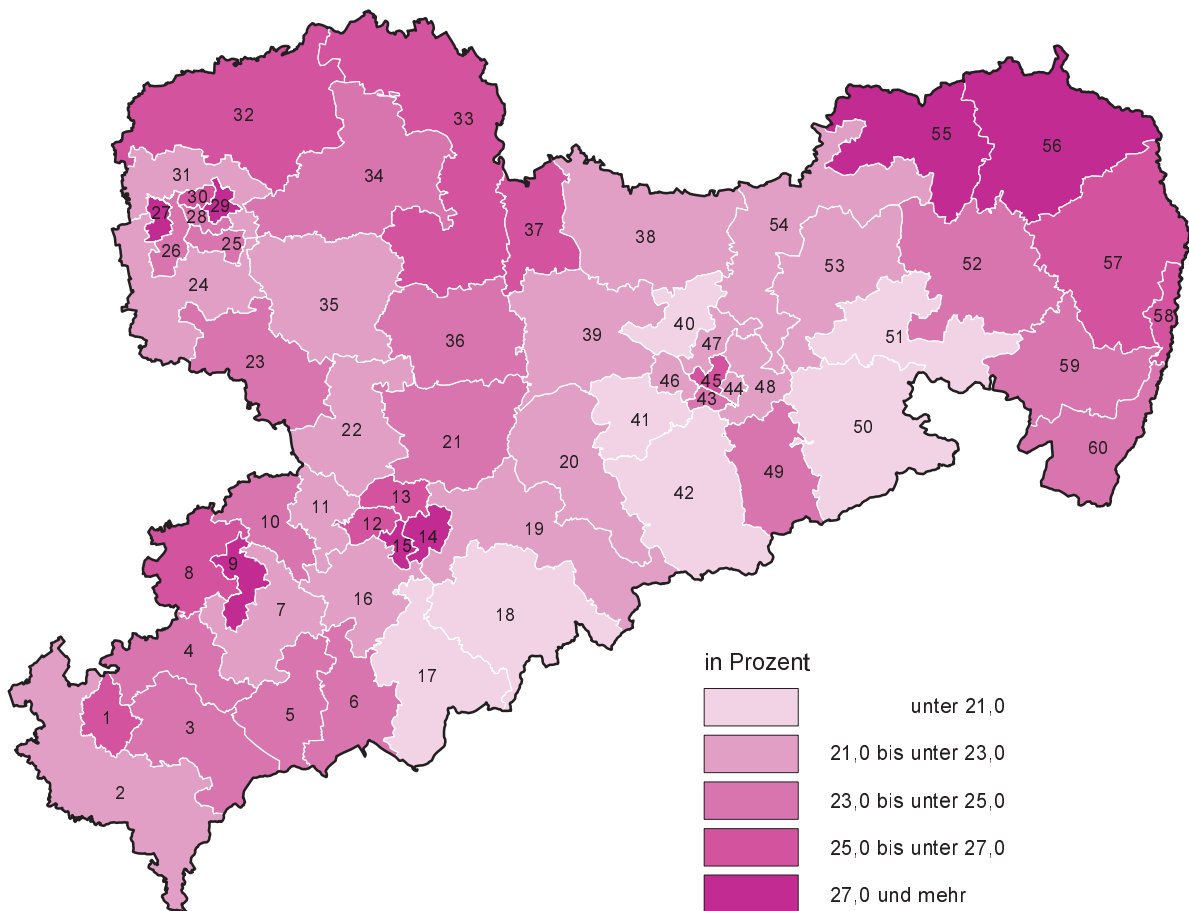
**Abb. 10 Listenstimmenanteile der CDU bei der Wahl zum 4. Sächsischen Landtag am 19. September 2004 im Freistaat Sachsen nach Wahlkreisen**



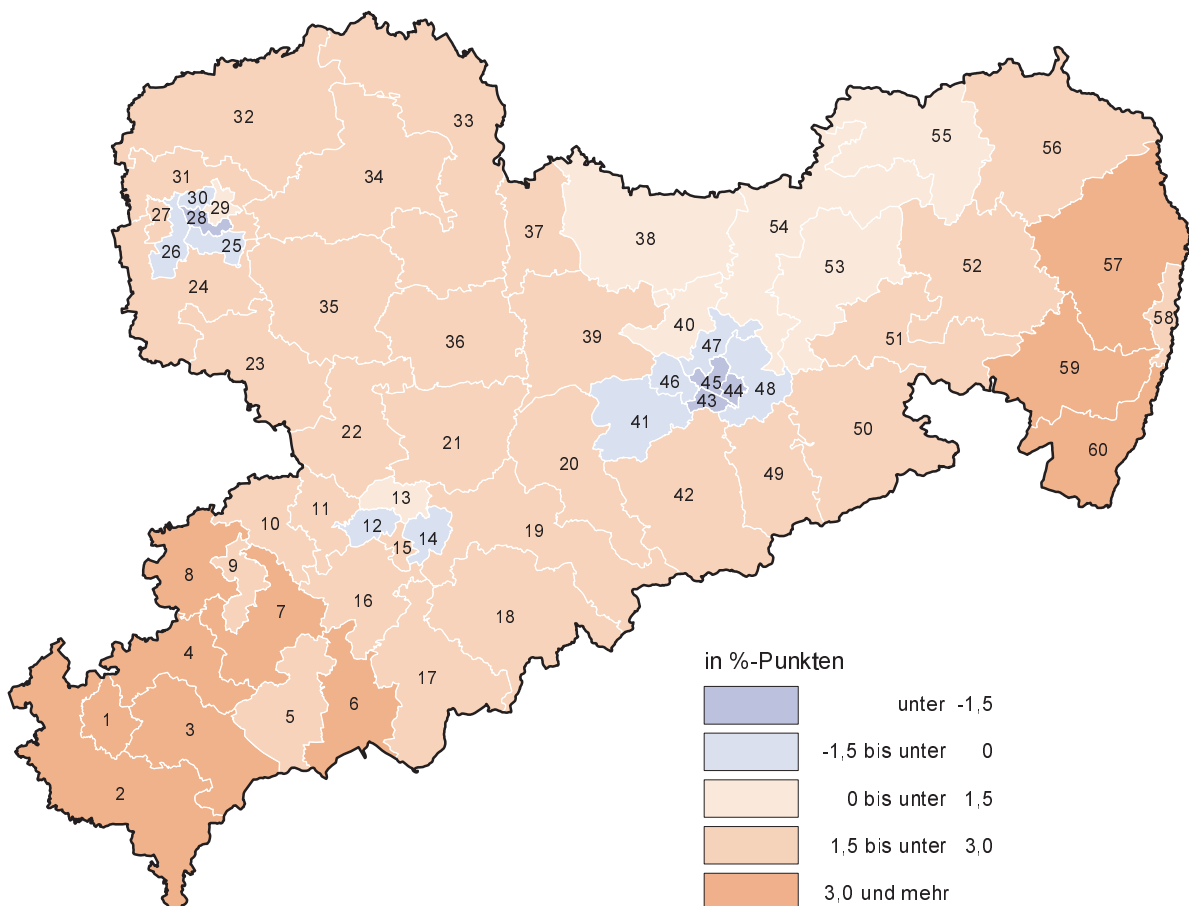
**Verluste gegenüber dem 19. September 1999**



**Abb. 11 Listenstimmenanteile der PDS bei der Wahl zum 4. Sächsischen Landtag am 19. September 2004 im Freistaat Sachsen nach Wahlkreisen**

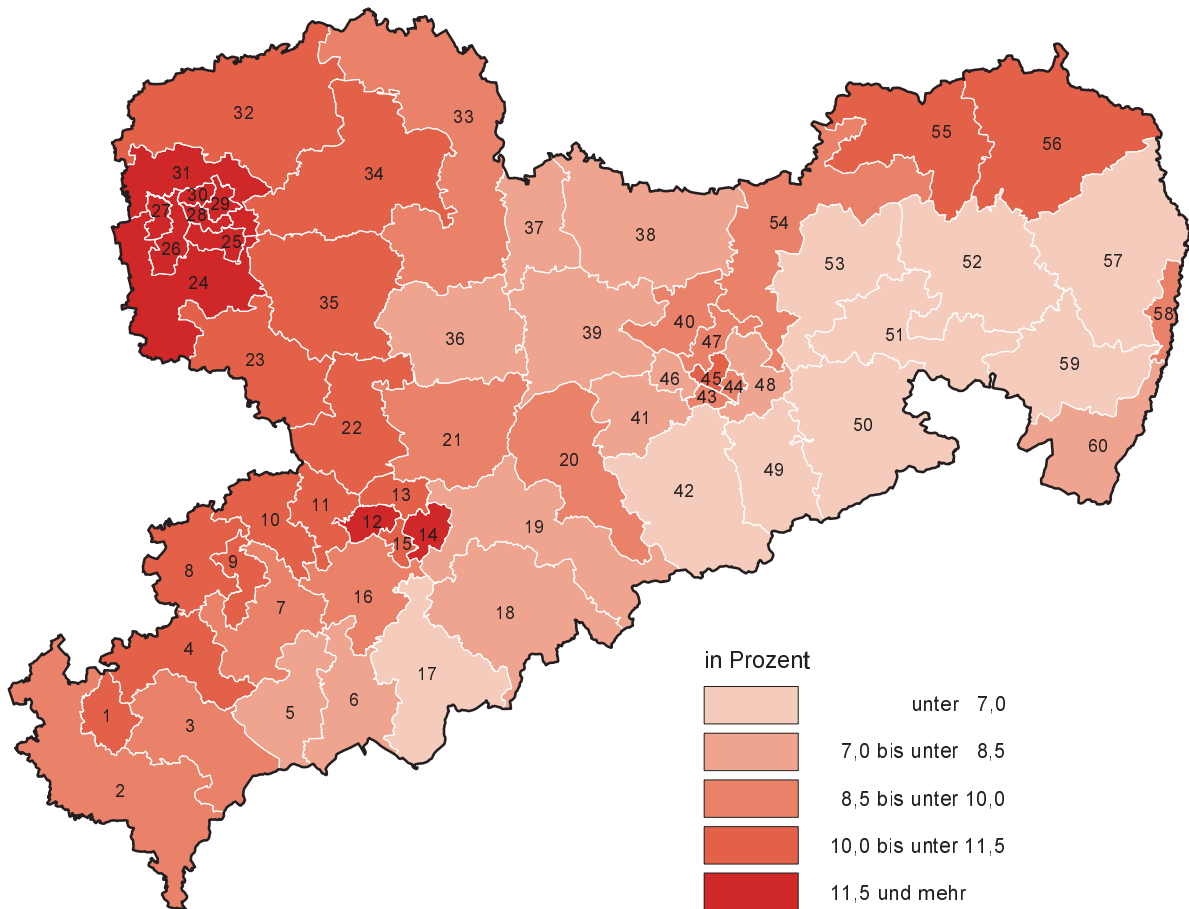


**Gewinne und Verluste gegenüber dem 19. September 1999**

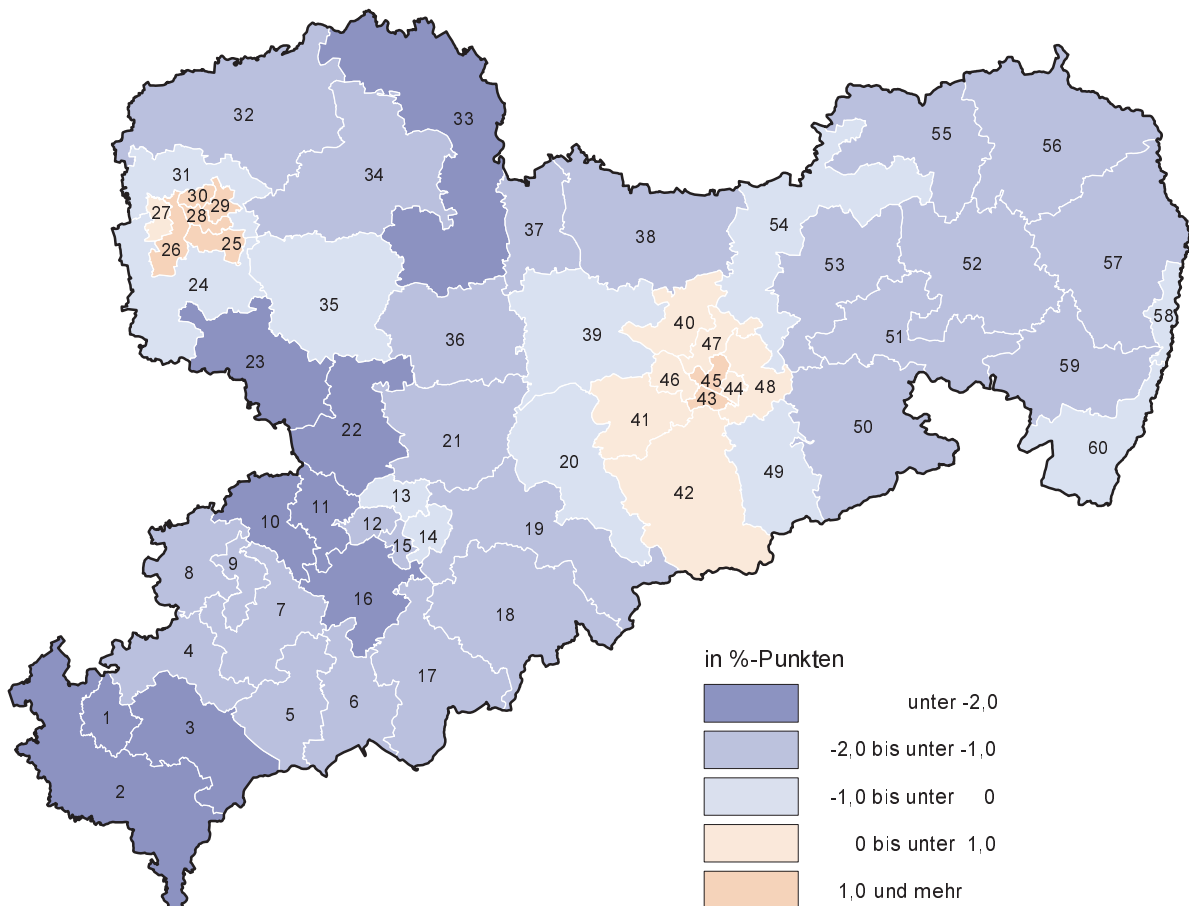




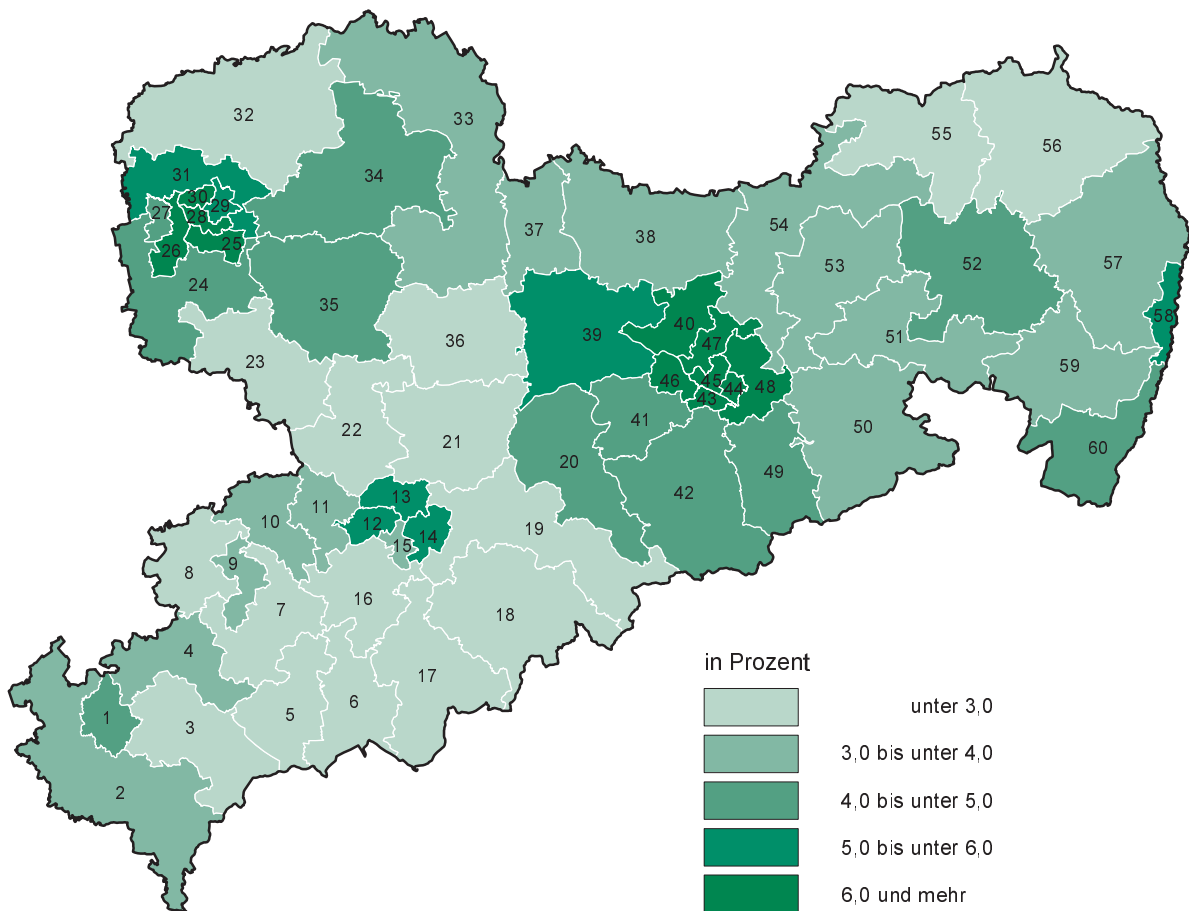
**Abb. 12 Listenstimmenanteile der SPD bei der Wahl zum 4. Sächsischen Landtag am 19. September 2004 im Freistaat Sachsen nach Wahlkreisen**



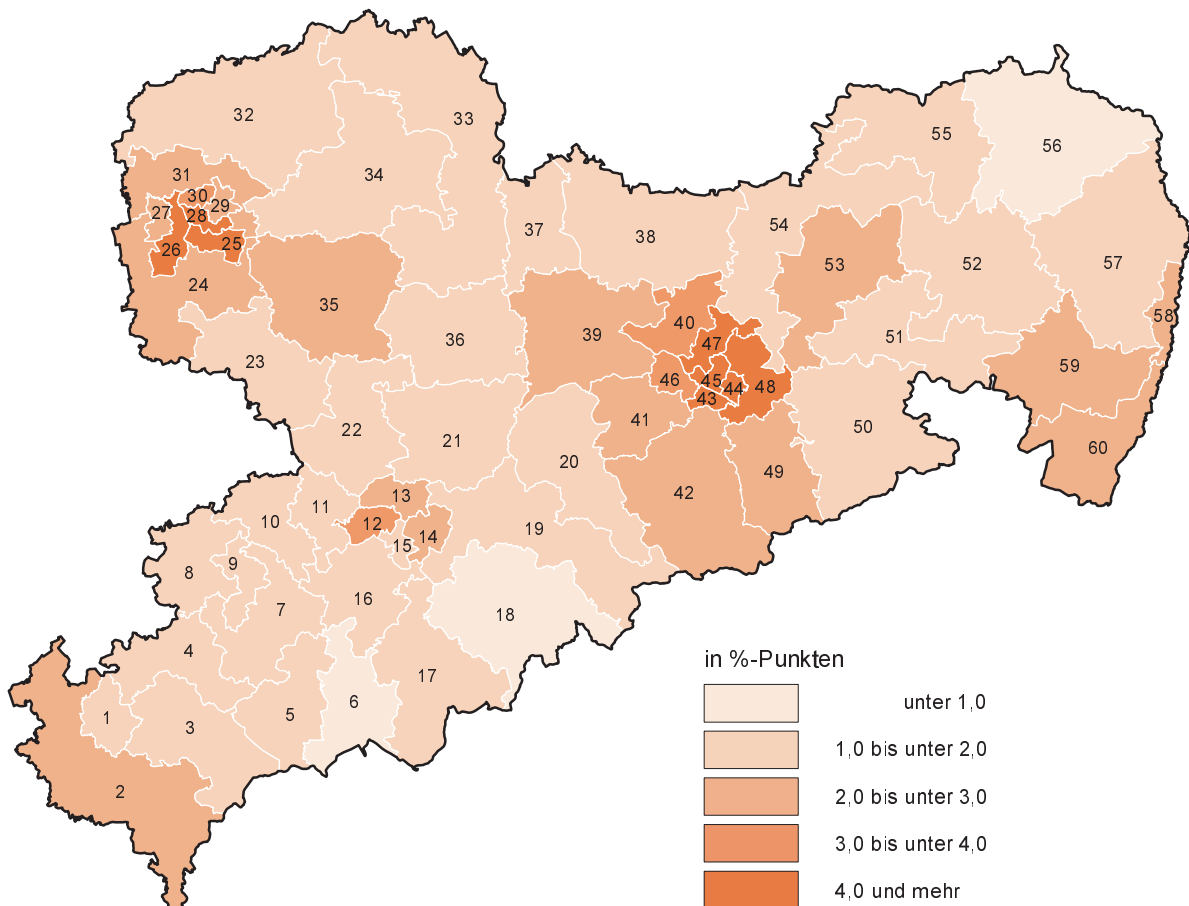
**Gewinne und Verluste gegenüber dem 19. September 1999**



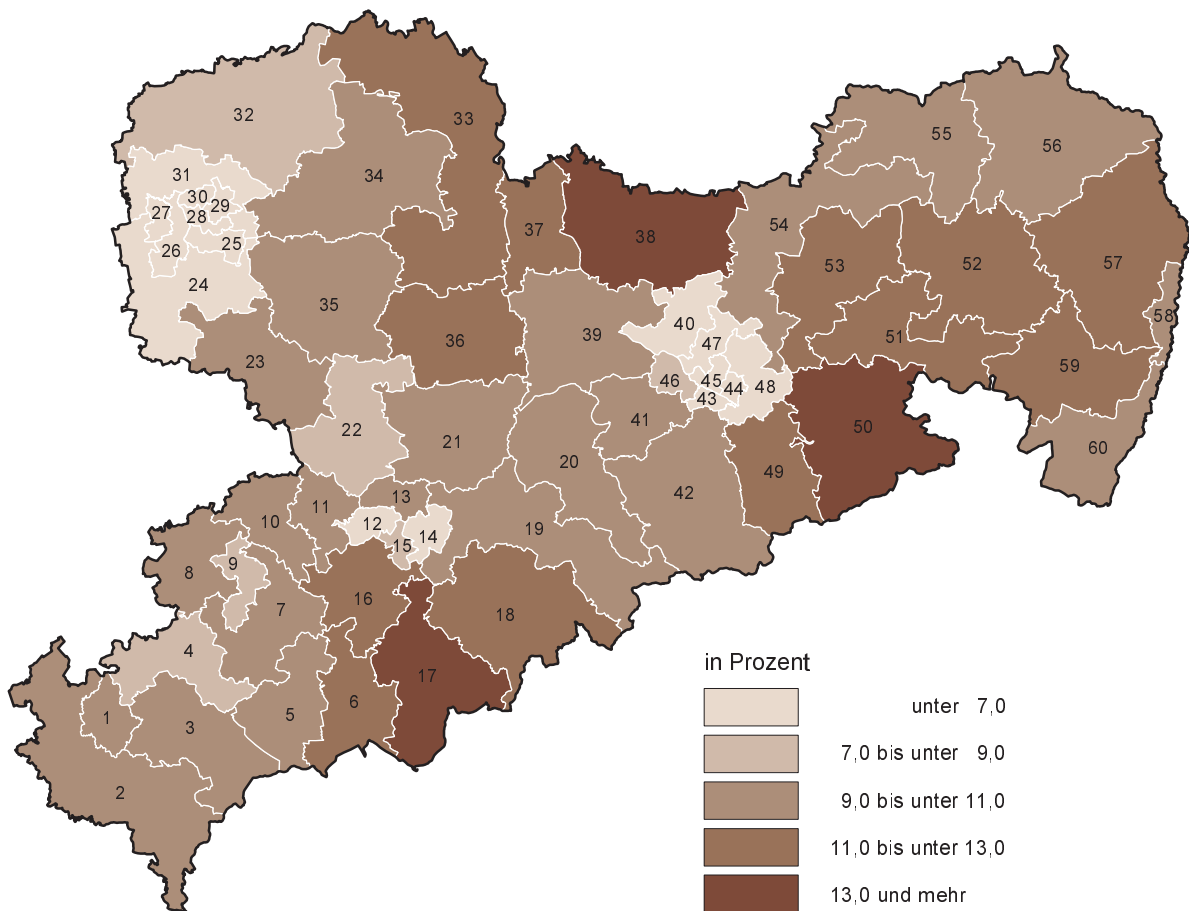
**Abb. 13 Listenstimmenanteile der GRÜNEN bei der Wahl zum 4. Sächsischen Landtag am 19. September 2004 im Freistaat Sachsen nach Wahlkreisen**



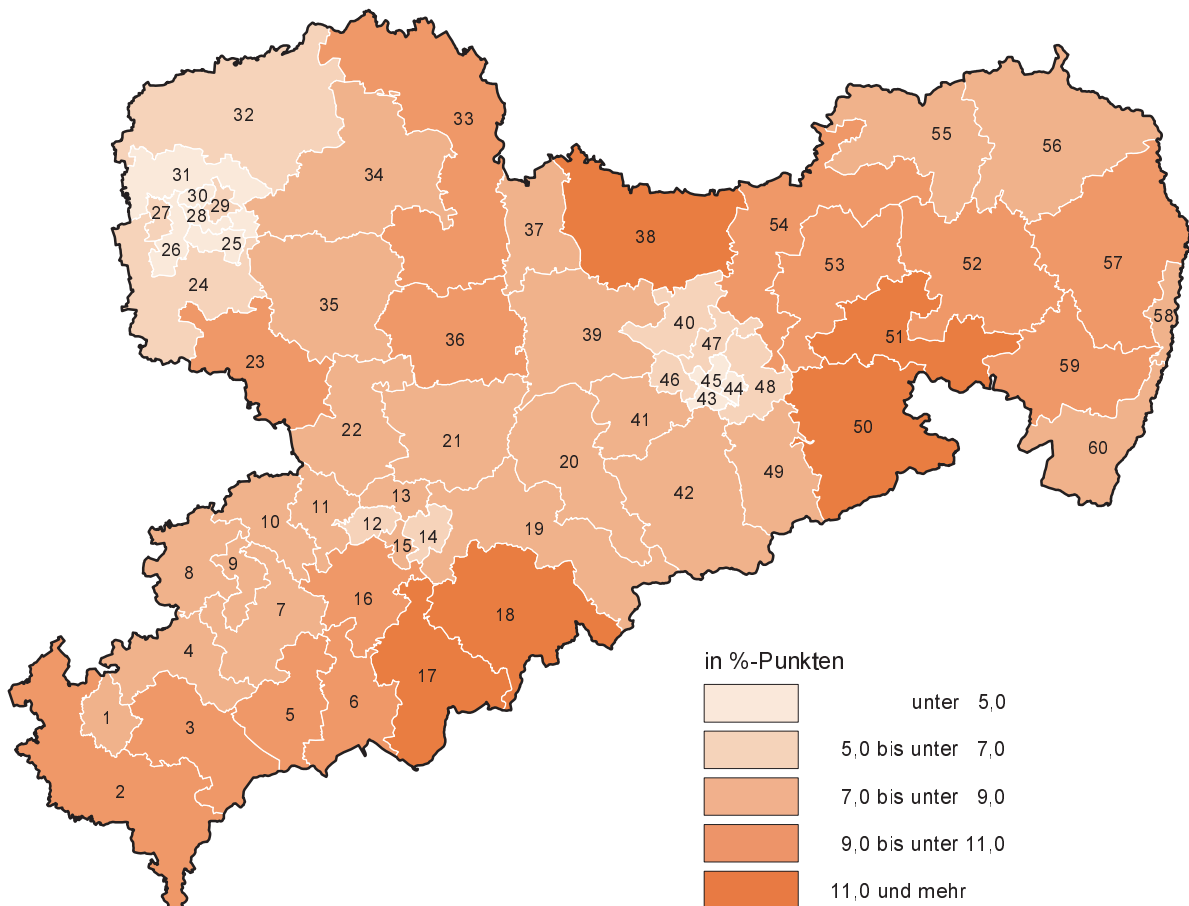
**Gewinne gegenüber dem 19. September 1999**



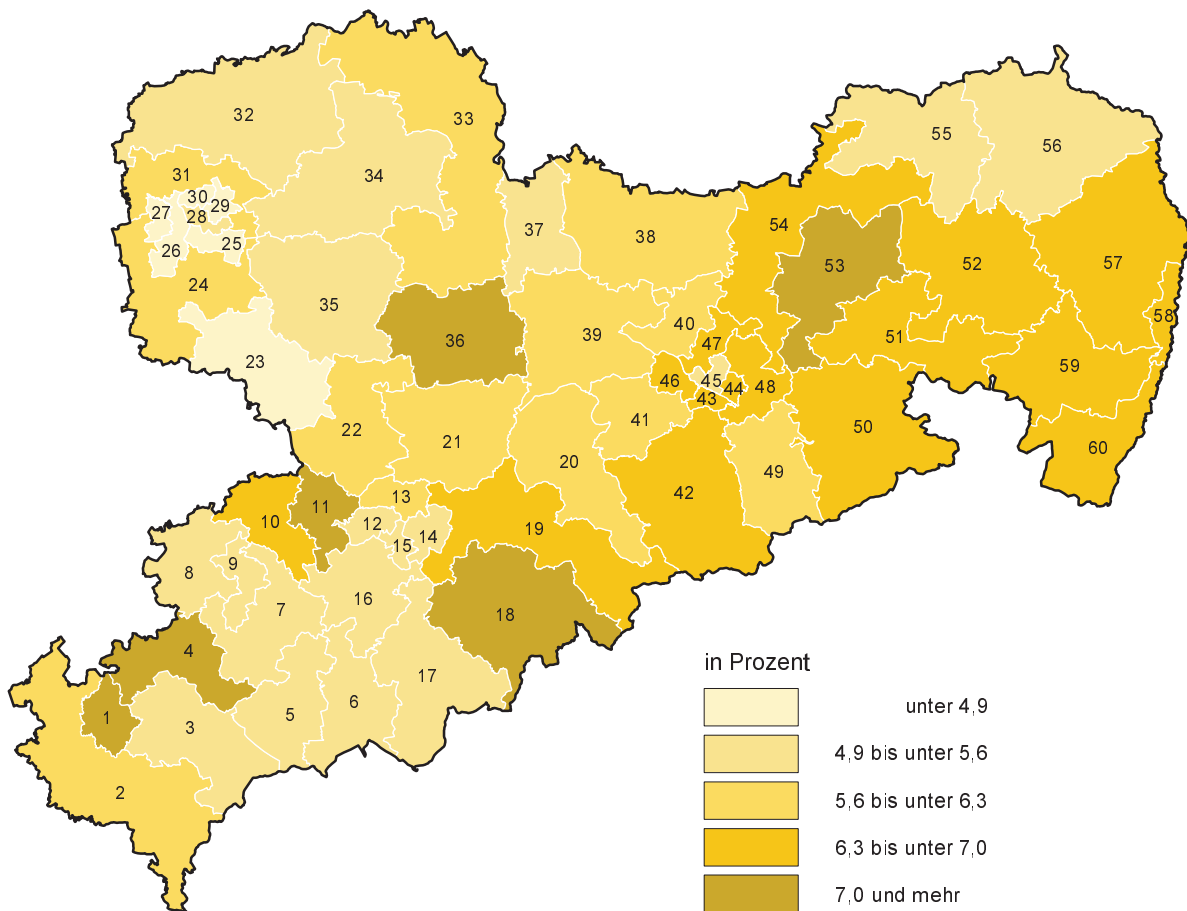
**Abb. 14 Listenstimmenanteile der NPD bei der Wahl zum 4. Sächsischen Landtag am 19. September 2004 im Freistaat Sachsen nach Wahlkreisen**



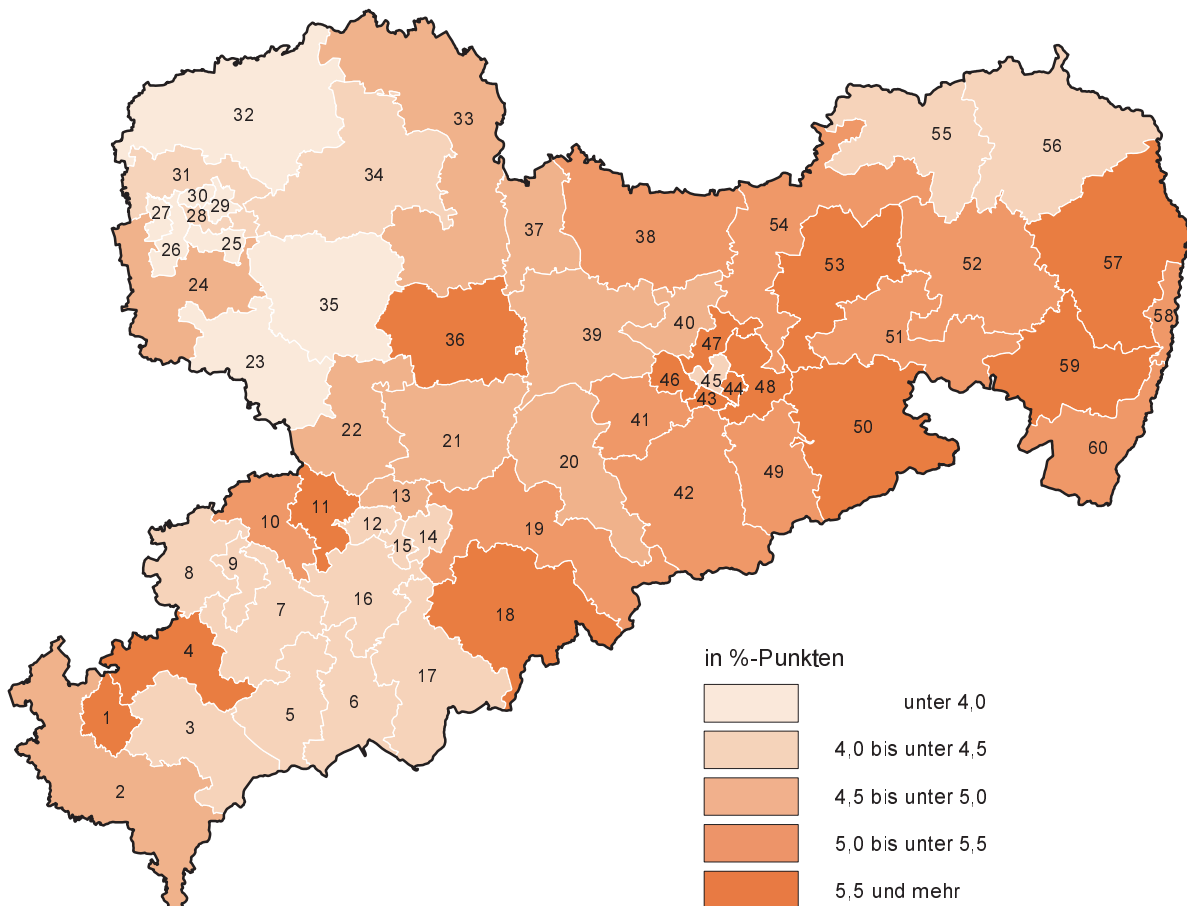
**Gewinne gegenüber dem 19. September 1999**



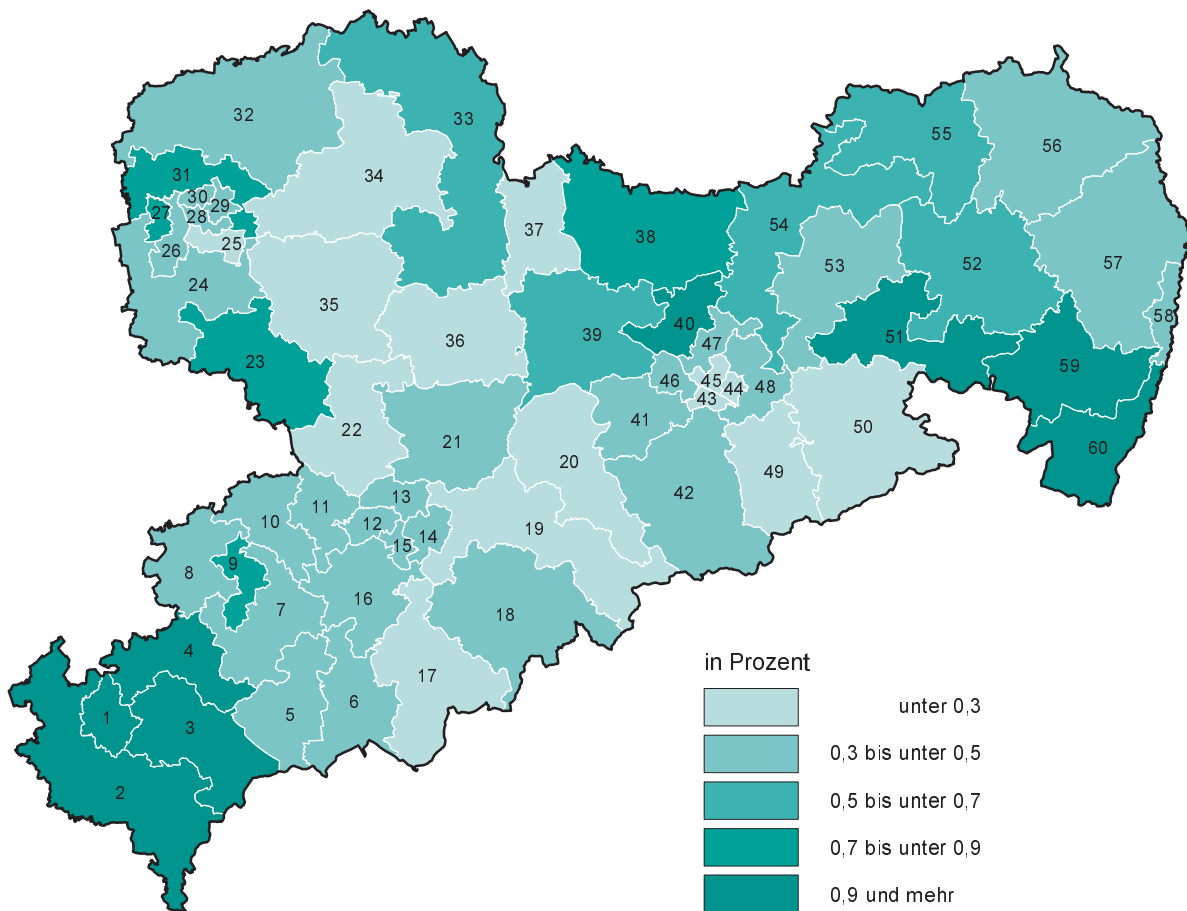
**Abb. 15 Listenstimmenanteile der FDP bei der Wahl zum 4. Sächsischen Landtag am 19. September 2004 im Freistaat Sachsen nach Wahlkreisen**



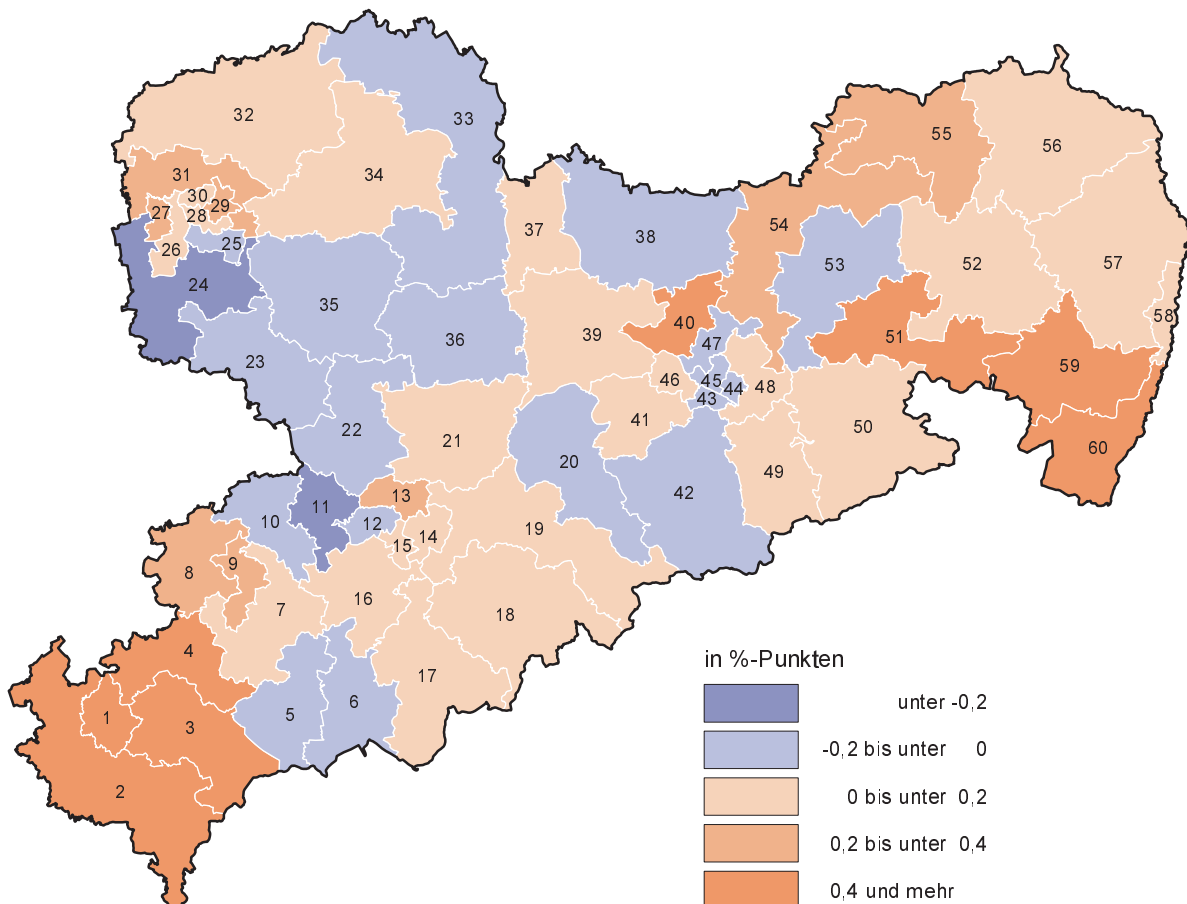
**Gewinne gegenüber dem 19. September 1999**



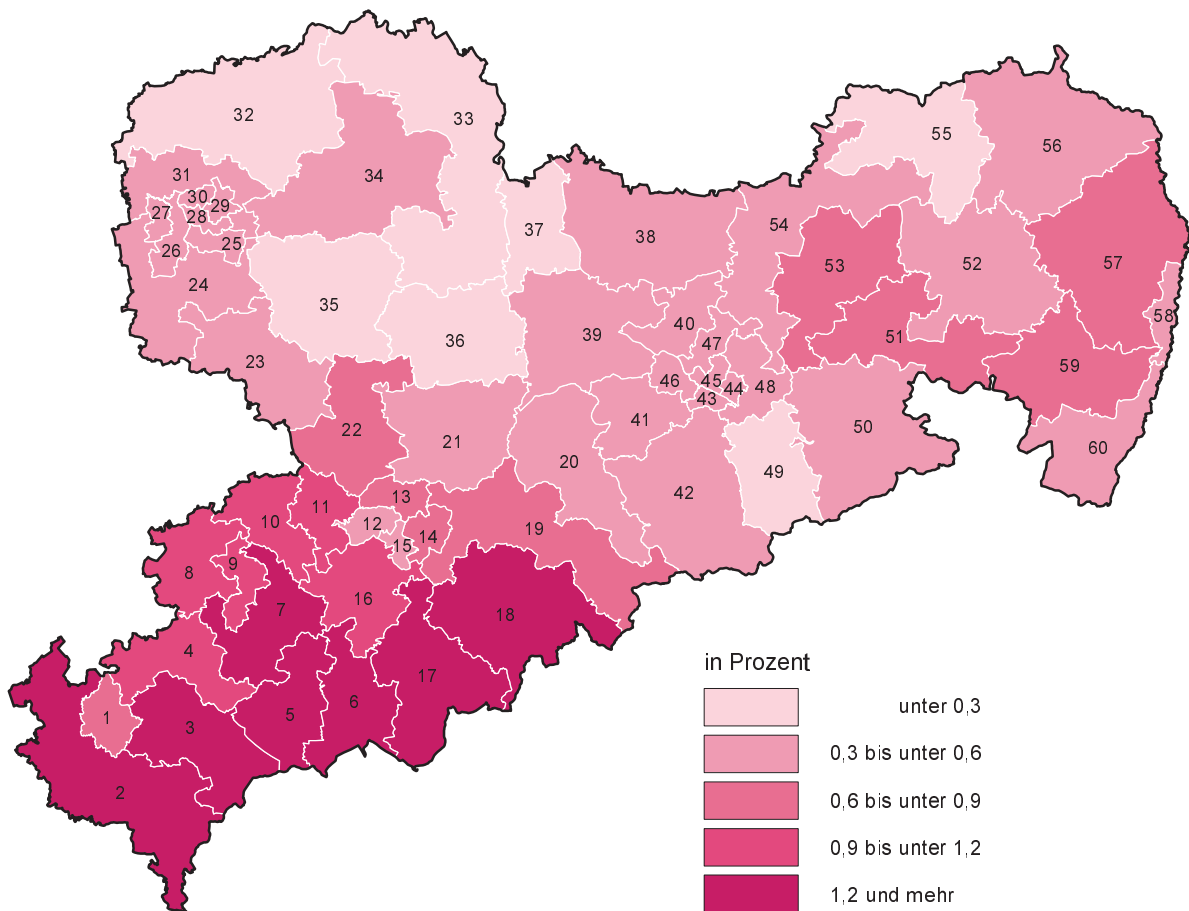
**Abb. 16 Listenstimmenanteile der DSU bei der Wahl zum 4. Sächsischen Landtag am 19. September 2004 im Freistaat Sachsen nach Wahlkreisen**



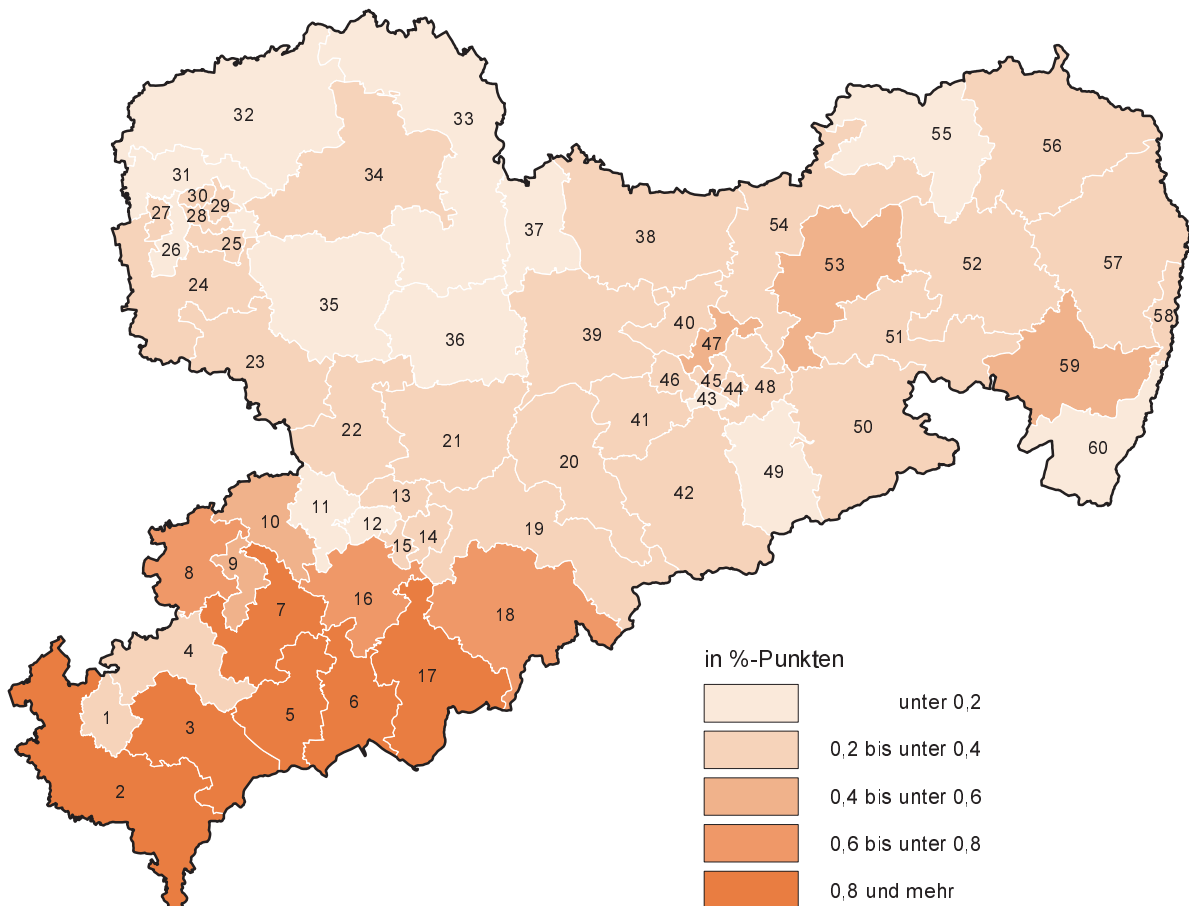
**Gewinne und Verluste gegenüber dem 19. September 1999**



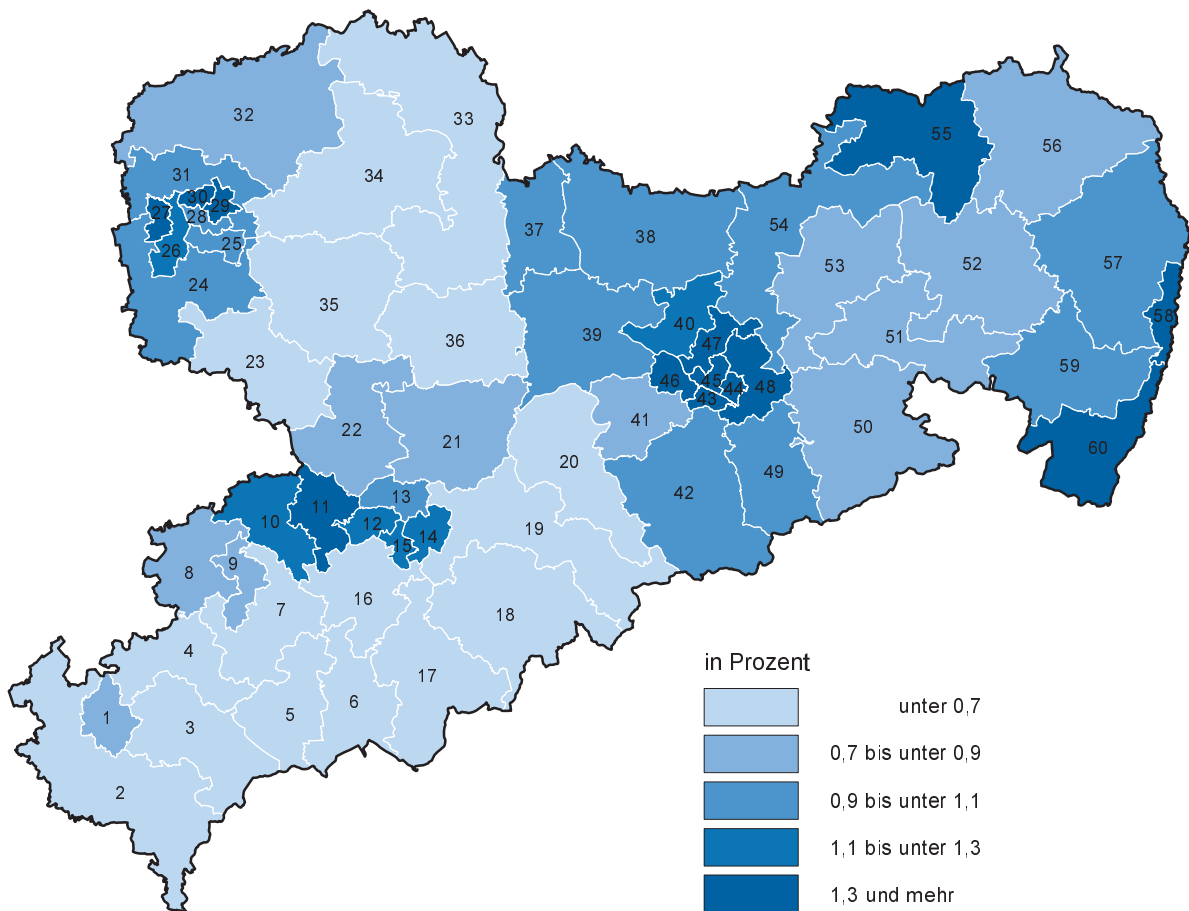
**Abb. 17 Listenstimmenanteile der PBC bei der Wahl zum 4. Sächsischen Landtag am 19. September 2004 im Freistaat Sachsen nach Wahlkreisen**



**Gewinne gegenüber dem 19. September 1999**



**Abb. 18 Listenstimmenanteile der GRAUEN bei der Wahl zum 4. Sächsischen Landtag am 19. September 2004 im Freistaat Sachsen nach Wahlkreisen**



**Gewinne gegenüber dem 19. September 1999**

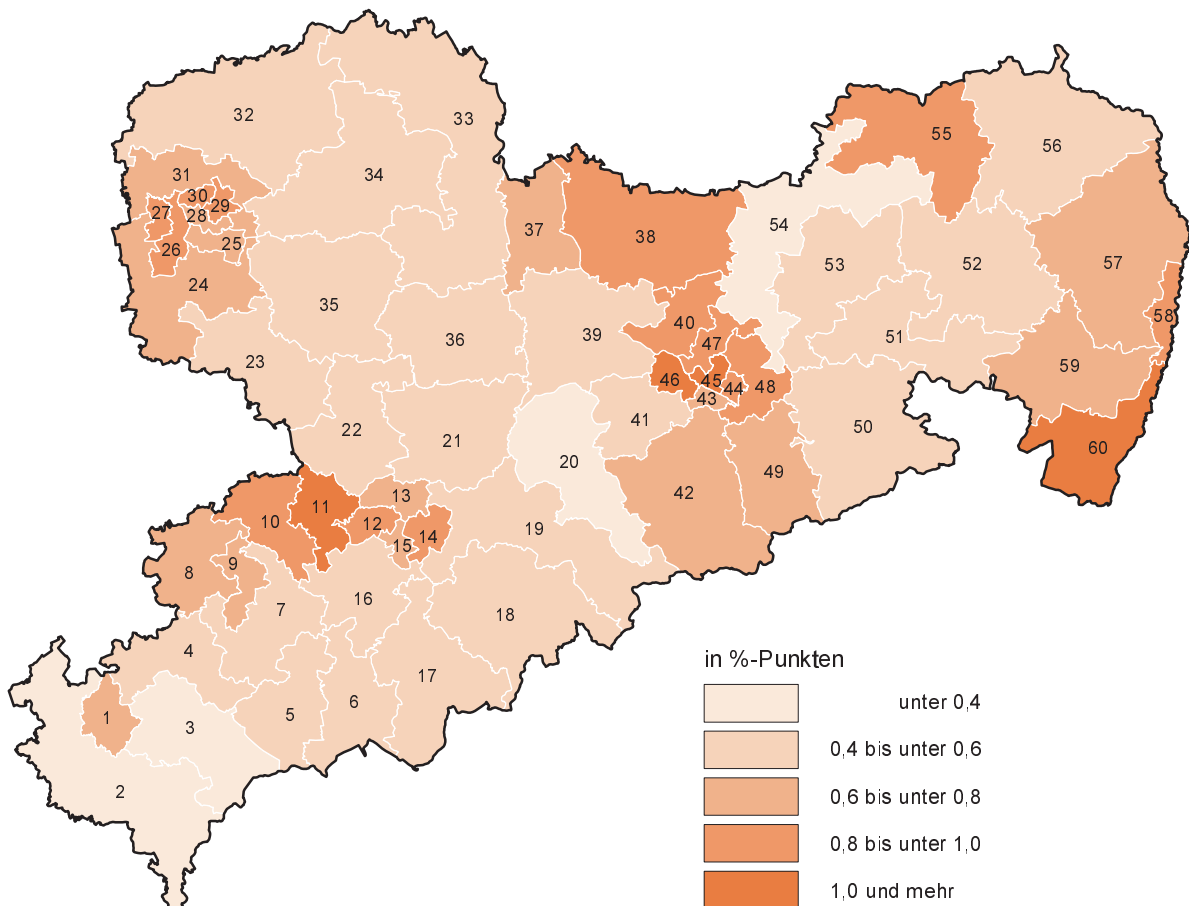
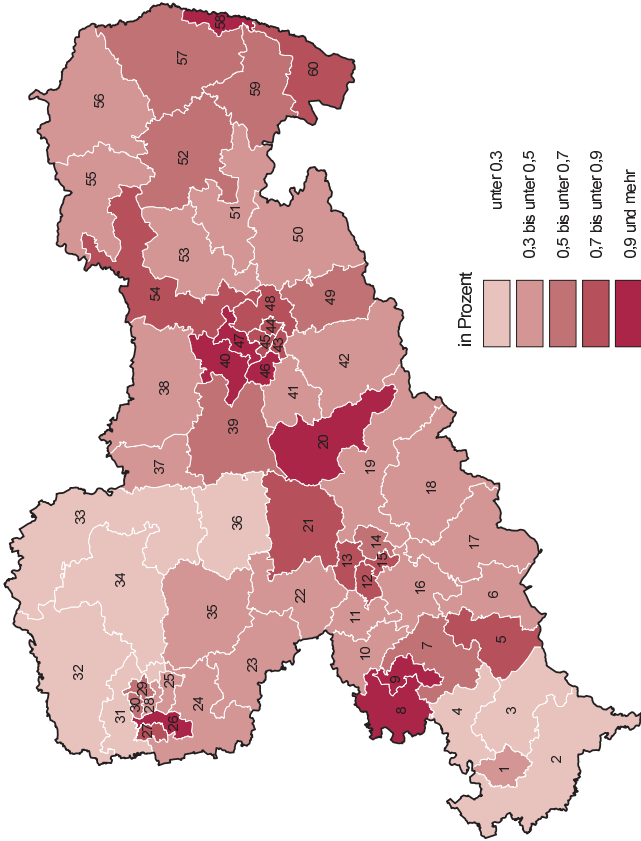
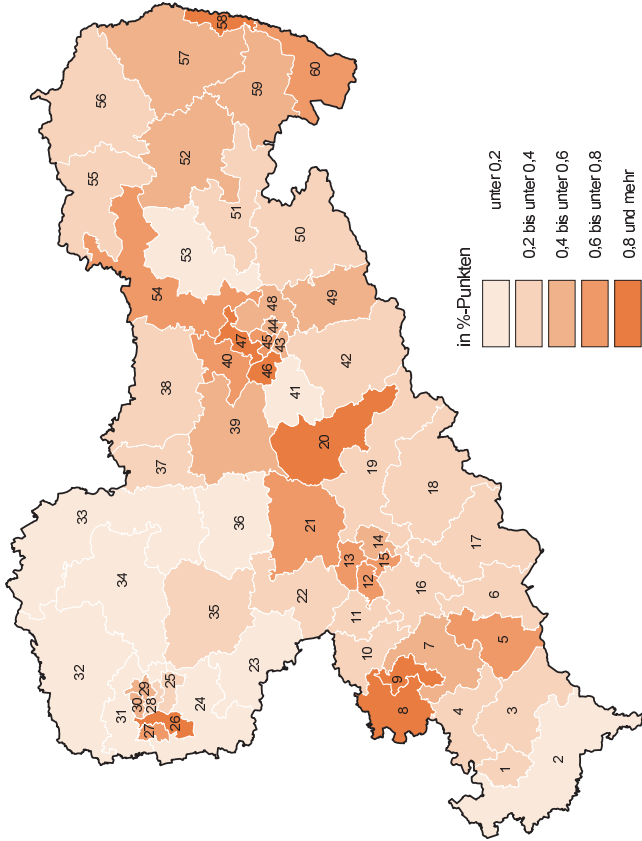




Abb. 19 Listensimmenanteile der Bündnis 90/Die Grünen bei der Wahl zum 4. Sächsischen Landtag am 19. September 2004 im Freistaat Sachsen nach Wahlkreisen



Gewinne gegenüber dem 19. September 1999



Wahlkreise zur Wahl des 4. Sächsischen Landtages am 19. September 2004

1	Plauen	31	Leipzig 7
2	Vogtland 1	32	Delitzsch
3	Vogtland 2	33	Torgau-Oschatz
4	Vogtland 3	34	Muldental 1
5	Aue-Schwarzenberg 1	35	Muldental 2
6	Aue-Schwarzenberg 2	36	Döbeln
7	Zwickauer Land 1	37	Riesa-Großenhain 1
8	Zwickauer Land 2	38	Riesa-Großenhain 2
9	Zwickau	39	Meißen 1
10	Chemnitzer Land 1	40	Meißen 2
11	Chemnitzer Land 2	41	Weißeritzkreis 1
12	Chemnitz 1	42	Weißeritzkreis 2
13	Chemnitz 2	43	Dresden 1
14	Chemnitz 3	44	Dresden 2
15	Chemnitz 4	45	Dresden 3
16	Stollberg	46	Dresden 4
17	Annaberg	47	Dresden 5
18	Mittleres Erzgebirge	48	Dresden 6
19	Freiberg 1	49	Sächsische Schweiz 1
20	Freiberg 2	50	Sächsische Schweiz 2
21	Mittweida 1	51	Bautzen 1
22	Mittweida 2	52	Bautzen 2
23	Leipziger Land 1	53	Kamenz 1
24	Leipziger Land 2	54	Kamenz 2
25	Leipzig 1	55	Hoyerswerda
26	Leipzig 2	56	Niederschlesische Oberlausitz 1
27	Leipzig 3	57	Niederschlesische Oberlausitz 2
28	Leipzig 4	58	Görlitz
29	Leipzig 5	59	Löbau-Zittau 1
30	Leipzig 6	60	Löbau-Zittau 2



**Feststellung des Briefwahlergebnisses bei der Wahl zum 4. Sächsischen Landtag  
am 19. September 2004 nach Wahlkreisen**

Gemeinde	Briefwahl wurde durchgeführt für...	
	eine Gemeinde	mehrere Gemeinden
<b>1 Plauen</b>		
Plauen, Stadt	X	
<b>2 Vogtland 1</b>		
Bad Elster, Stadt		X
Adorf, Stadt		
Bad Brambach		
Bad Elster, Stadt		
Markneukirchen, Stadt		X
Erlbach		
Markneukirchen, Stadt		
Mühlental		
Schöneck/Vogtl., Stadt		
Oelsnitz, Stadt		X
Bösenbrunn		
Eichigt		
Oelsnitz, Stadt		
Triebel/Vogtl.		
Pausa/Vogtl., Stadt		X
Leubnitz		
Mehltheuer		
Mühltröf, Stadt		
Pausa/Vogtl., Stadt		
Syrau		
Weischlitz		X
Burgstein		
Reuth		
Weischlitz		
<b>3 Vogtland 2</b>		
Auerbach/Vogtl., Stadt		X
Auerbach/Vogtl., Stadt		
Ellefeld		
Falkenstein/Vogtl., Stadt		X
Bergen		
Falkenstein/Vogtl., Stadt		
Grünbach, Höhenluftkurort		
Neustadt/Vogtl.		
Theuma		
Tirpersdorf		
Werda		
Klingenthal/Sa., Stadt		X
Hammerbrücke		
Klingenthal/Sa., Stadt		
Morgenröthe-Rautenkranz		
Tannenbergsthal/Vogtl.		
Zwota		

Noch: Feststellung des Briefwahlergebnisses bei der Wahl zum 4. Sächsischen Landtag  
am 19. September 2004 nach Wahlkreisen

Gemeinde	Briefwahl wurde durchgeführt für...	
	eine Gemeinde	mehrere Gemeinden
noch: 3 Vogtland 2		
Treuen, Stadt		X
Neuensalz		
Treuen, Stadt		
4 Vogtland 3		
Elsterberg, Stadt		X
Elsterberg, Stadt		
Pöhl		
Lengenfeld, Stadt	X	
Mylau, Stadt		X
Limbach		
Mylau, Stadt		
Netzschkau, Stadt		
Reichenbach im Vogtland, Stadt		X
Heinsdorfergrund		
Neumark		
Reichenbach im Vogtland, Stadt		
Rodewisch, Stadt		X
Rodewisch, Stadt		
Steinberg		
5 Aue-Schwarzenberg 1		
Aue, Stadt	X	
Eibenstock, Stadt		X
Eibenstock, Stadt		
Sosa		
Schlema	X	
Schneeberg, Stadt	X	
Schönheide	X	
Stützengrün	X	
Zschorlau		X
Bockau		
Zschorlau		
6 Aue-Schwarzenberg 2		
Beierfeld		X
Beierfeld		
Grünhain, Stadt		
Bernsbach	X	
Breitenbrunn/Erzgeb.		X
Breitenbrunn/Erzgeb.		
Erlabrunn		
Rittersgrün		
Johanngeorgenstadt, Stadt	X	
Lauter/Sa., Stadt	X	
Lößnitz, Stadt	X	

Noch: Feststellung des Briefwahlergebnisses bei der Wahl zum 4. Sächsischen Landtag  
am 19. September 2004 nach Wahlkreisen

Gemeinde	Briefwahl wurde durchgeführt für...	
	eine Gemeinde	mehrere Gemeinden
noch: 6 Aue-Schwarzenberg 2		
Raschau		X
Markersbach		
Pöhl		
Raschau		
Schwarzenberg/Erzgeb., Stadt	X	
7 Zwickauer Land 1		
Hartenstein, Stadt	X	
Kirchberg, Stadt		X
Crinitzberg		
Hartmannsdorf b. Kirchberg		
Hirschfeld		
Kirchberg, Stadt		
Langenweißbach	X	
Lichtentanne	X	
Mülsen	X	
Reinsdorf	X	
Wildenfels, Stadt	X	
Wilkau-Haßlau, Stadt	X	
8 Zwickauer Land 2		
Crimmitschau, Stadt		X
Crimmitschau, Stadt		
Dennheritz		
Fraureuth	X	
Langenbernsdorf	X	
Neukirchen/Pleiße	X	
Werdau, Stadt	X	
Zwickau, Stadt (der Stadtbezirk West)	X	
9 Zwickau		
Zwickau, Stadt (ohne den Stadtbezirk West)	X	
10 Chemnitzer Land 1		
Glauchau, Stadt	X	
Lichtenstein/Sa., Stadt		X
Bernsdorf		
Lichtenstein/Sa., Stadt		
St. Egidien		
Meerane, Stadt		X
Meerane, Stadt		
Schönberg		
Waldenburg, Stadt		X
Oberwiera		
Remse		
Waldenburg, Stadt		

Noch: Feststellung des Briefwahlergebnisses bei der Wahl zum 4. Sächsischen Landtag  
am 19. September 2004 nach Wahlkreisen

Gemeinde	Briefwahl wurde durchgeführt für...	
	eine Gemeinde	mehrere Gemeinden
<b>11 Chemnitzer Land 2</b>		
Callenberg	X	
Gersdorf	X	
Hohenstein-Ernstthal, Stadt	X	
Limbach-Oberfrohna, Stadt		X
Limbach-Oberfrohna, Stadt		
Niederfrohna		
Oberlungwitz, Stadt	X	
<b>12 Chemnitz 1</b>		
Chemnitz 1	X	
<b>13 Chemnitz 2</b>		
Chemnitz 2	X	
<b>14 Chemnitz 3</b>		
Chemnitz 3	X	
<b>15 Chemnitz 4</b>		
Chemnitz 4	X	
<b>16 Stollberg</b>		
Auerbach	X	
Burkhardtsdorf	X	
Gornsdorf	X	
Hohndorf	X	
Hormersdorf	X	
Jahnsdorf/Erzgeb.	X	
Lugau/Erzgeb., Stadt		X
Erlbach-Kirchberg		
Lugau/Erzgeb., Stadt		
Niederwürschnitz		
Neukirchen/Erzgeb.	X	
Oelsnitz/Erzgeb., Stadt	X	
Stollberg/Erzgeb., Stadt		X
Niederdorf		
Stollberg/Erzgeb., Stadt		
Thalheim/Erzgeb., Stadt	X	
Zwönitz, Stadt	X	
<b>17 Annaberg</b>		
Annaberg-Buchholz, Stadt	X	
Bärenstein	X	
Crottendorf	X	

Noch: Feststellung des Briefwahlergebnisses bei der Wahl zum 4. Sächsischen Landtag  
am 19. September 2004 nach Wahlkreisen

Gemeinde	Briefwahl wurde durchgeführt für...	
	eine Gemeinde	mehrere Gemeinden

noch: 17 Annaberg

Ehrenfriedersdorf, Stadt	X
Elterlein, Stadt	X
Gelenau/Erzgeb.	X
Geyer, Stadt	X
Jöhstadt, Stadt	X
Königswalde	X
Mildenaу	X
Oberwiesenthal, Kurort, Stadt	X
Scheibenberg, Stadt	X
Schlettau, Stadt	X
Sehmatal	X
Tannenberg	X
Thum, Stadt	X
Wiesa	X

18 Mittleres Erzgebirge

Lengefeld, Stadt	X
Lengefeld, Stadt	
Pfaffroda	
Pockau	
Zöblitz, Stadt	
Marienberg, Stadt	X
Marienberg, Stadt	
Pobershau	
Olbernhau, Stadt	X
Deutschneudorf	
Heidersdorf	
Olbernhau, Stadt	
Seiffen/Erzgeb., Kurort	
Wolkenstein, Stadt	X
Drebach	
Großolbersdorf	
Großrückerswalde	
Scharfenstein	
Venusberg	
Wolkenstein, Stadt	
Zschopau, Stadt	X
Börnichen/Erzgeb.	
Borstendorf	
Grünhainichen	
Waldkirchen/Erzgeb.	
Zschopau, Stadt	

19 Freiberg 1

Amtsberg	X
Amtsberg	
Gornau/Erzgeb.	

Noch: Feststellung des Briefwahlergebnisses bei der Wahl zum 4. Sächsischen Landtag  
am 19. September 2004 nach Wahlkreisen

Gemeinde	Briefwahl wurde durchgeführt für...	
	eine Gemeinde	mehrere Gemeinden
noch: 19 Freiberg 1		
Augustusburg, Stadt	X	
Brand-Erbisdorf, Stadt	X	
Eppendorf	X	
Flöha, Stadt		X
Falkenau		
Flöha, Stadt		
Großhartmannsdorf	X	
Leubsdorf	X	
Mulda/Sa.	X	
Neuhausen/Erzgeb.	X	
Niederwiesa	X	
Oederan, Stadt		X
Frankenstein		
Gahlenz		
Oederan, Stadt		
Rechenberg-Bienenmühle	X	
Sayda, Stadt		X
Dorfchemnitz		
Sayda, Stadt		
20 Freiberg 2		
Bobritzsch	X	
Frauenstein, Stadt	X	
Freiberg, Stadt		X
Freiberg, Stadt		
Hilbersdorf		
Großschirma, Stadt	X	
Halsbrücke		X
Halsbrücke		
Niederschöna		
Lichtenberg/Erzgeb.	X	
Oberschöna	X	
Reinsberg	X	
Weißborn/Erzgeb.	X	
21 Mittweida 1		
Erlau	X	
Frankenberg/Sa., Stadt	X	
Hainichen, Stadt	X	
Kriebstein	X	
Lichtenau	X	
Mittweida, Stadt		X
Altmittweida		
Mittweida, Stadt		
Rossau	X	
Tiefenbach		X
Striegistal		
Tiefenbach		

Noch: Feststellung des Briefwahlergebnisses bei der Wahl zum 4. Sächsischen Landtag  
am 19. September 2004 nach Wahlkreisen

Gemeinde	Briefwahl wurde durchgeführt für...	
	eine Gemeinde	mehrere Gemeinden
<b>22 Mittweida 2</b>		
Burgstädt, Stadt		X
Burgstädt, Stadt		
Mühlau		
Taura		
Claußnitz	X	
Geringswalde, Stadt	X	
Hartmannsdorf	X	
Königshain-Wiederau	X	
Lunzenau, Stadt	X	
Penig, Stadt	X	
Rochlitz, Stadt		X
Königsfeld		
Rochlitz, Stadt		
Seelitz		
Zettlitz		
Wechselburg	X	
<b>23 Leipziger Land 1</b>		
Borna, Stadt	X	
Eulatal	X	
Frohburg, Stadt	X	
Geithain, Stadt		X
Geithain, Stadt		
Narsdorf		
Kitzscher, Stadt	X	
Kohren-Sahlis, Stadt	X	
Neukieritzsch		X
Lobstädt		
Neukieritzsch		
Regis-Breitingen, Stadt		X
Deutzen		
Heuersdorf		
Regis-Breitingen, Stadt		
<b>24 Leipziger Land 2</b>		
Böhlen, Stadt	X	
Groitzsch, Stadt	X	
Großpösna	X	
Markleeberg, Stadt	X	
Markranstädt, Stadt		X
Großlehna		
Markranstädt, Stadt		
Pegau, Stadt		X
Elstertrebnitz		
Kitzen		
Pegau, Stadt		

Noch: Feststellung des Briefwahlergebnisses bei der Wahl zum 4. Sächsischen Landtag  
am 19. September 2004 nach Wahlkreisen

Gemeinde	Briefwahl wurde durchgeführt für...	
	eine Gemeinde	mehrere Gemeinden
noch: 24 Leipziger Land 2		
Rötha, Stadt		X
Espenhain		
Rötha, Stadt		
Zwenkau, Stadt	X	
25 Leipzig 1		
Leipzig 1	X	
26 Leipzig 2		
Leipzig 2	X	
27 Leipzig 3		
Leipzig 3	X	
28 Leipzig 4		
Leipzig 4	X	
29 Leipzig 5		
Leipzig 5	X	
30 Leipzig 6		
Leipzig 6	X	
31 Leipzig 7		
Leipzig (Gebiet des WK 31)	X	
Rackwitz (WK 31)	X	
Schkeuditz, Stadt	X	
Taucha, Stadt	X	
32 Delitzsch		
Bad Dübén, Stadt	X	
Delitzsch, Stadt	X	
Doberschütz	X	
Eilenburg, Stadt	X	
Jeßewitz	X	
Krostitz		X
Krostitz		
Schönwölkau		
Laußig		X
Kossa		
Laußig		



Noch: Feststellung des Briefwahlergebnisses bei der Wahl zum 4. Sächsischen Landtag  
am 19. September 2004 nach Wahlkreisen

Gemeinde	Briefwahl wurde durchgeführt für...	
	eine Gemeinde	mehrere Gemeinden

noch: 32 Delitzsch

Löbnitz	X	
Neukyhna		X
Neukyhna		
Wiedemar		
Zwochau		
Rackwitz (WK 32)	X	
Zschepplin	X	

**33 Torgau-Oschatz**

Beilrode		X
Arzberg		
Beilrode		
Großtreben-Zwethau		
Belgern, Stadt	X	
Dommitzsch, Stadt		X
Dommitzsch, Stadt		
Elsnig		
Trossin		
Liebschützberg		X
Cavertitz		
Liebschützberg		
Mügelin, Stadt		X
Mügelin, Stadt		
Naundorf		
Sornzig-Ablaß		
Wermsdorf		
Oschatz, Stadt	X	
Torgau, Stadt		X
Dreiheide		
Pflückuff		
Torgau, Stadt		
Zinna		

**34 Muldentäl 1**

Bennewitz	X
Borsdorf	X
Brandis, Stadt	X
Dahlen, Stadt	X
Falkenhain	X
Hohburg	X
Kühren-Burkartshain	X
Machern	X
Mockrehna	X
Schildau, Gneisenaustadt, Stadt	X
Thallwitz	X
Wurzen, Stadt	X

Noch: Feststellung des Briefwahlergebnisses bei der Wahl zum 4. Sächsischen Landtag  
am 19. September 2004 nach Wahlkreisen

Gemeinde	Briefwahl wurde durchgeführt für...	
	eine Gemeinde	mehrere Gemeinden
<b>35 Muldental 2</b>		
Bad Lausick, Stadt		X
Bad Lausick, Stadt		
Otterwisch		
Colditz, Stadt	X	
Grimma, Stadt		X
Grimma, Stadt		
Großbardau		
Großbothen	X	
Mutzschen, Stadt	X	
Naunhof, Stadt		X
Belgershain		
Naunhof, Stadt		
Parthenstein		
Nerchau, Stadt	X	
Thümmnitzwalde	X	
Trebsen/Mulde, Stadt	X	
Zschadraß	X	
<b>36 Döbeln</b>		
Bockelwitz	X	
Döbeln, Stadt		X
Döbeln, Stadt		
Ebersbach		
Großweitzschen	X	
Hartha, Stadt	X	
Leisnig, Stadt	X	
Mochau	X	
Niederstriegis	X	
Ostrau		X
Ostrau		
Zschaitz-Ottewig		
Roßwein, Stadt	X	
Waldheim, Stadt	X	
Ziegra-Knobelsdorf	X	
<b>37 Riesa-Großenhain 1</b>		
Riesa, Stadt	X	
Strehla, Stadt		X
Hirschstein		
Stauchitz		
Strehla, Stadt		
Zeithain	X	
<b>38 Riesa-Großenhain 2</b>		
Ebersbach		X
Ebersbach		
Priestewitz		

Noch: Feststellung des Briefwahlergebnisses bei der Wahl zum 4. Sächsischen Landtag  
am 19. September 2004 nach Wahlkreisen

Gemeinde	Briefwahl wurde durchgeführt für...	
	eine Gemeinde	mehrere Gemeinden
noch: 38 Riesa-Großenhain 2		
Gröditz, Stadt		X
Gröditz, Stadt		
Nauwalde		
Großenhain, Stadt	X	
Nünchritz		X
Glaubitz		
Nünchritz		
Röderaue		X
Röderaue		
Wildenhain		
Wülknitz		
Zabeltitz		
Thiendorf		X
Lampertswalde		
Schönfeld		
Tauscha		
Thiendorf		
Weißig a. Raschütz		
39 Meißen 1		
Diera-Zehren	X	
Käbschütztal	X	
Ketzerbachtal		X
Ketzerbachtal		
Leuben-Schleinitz		
Klipphausen	X	
Lommatzsch, Stadt	X	
Meißen, Stadt	X	
Niederau	X	
Nossen, Stadt	X	
Triebischtal	X	
Weinböhla	X	
40 Meißen 2		
Coswig, Stadt	X	
Moritzburg	X	
Radebeul, Stadt	X	
Radeburg, Stadt	X	
41 Weißeritzkreis 1		
Freital, Stadt	X	
Tharandt, Stadt		X
Dorfhain		
Tharandt, Stadt		
Wilsdruff, Stadt	X	

Noch: Feststellung des Briefwahlergebnisses bei der Wahl zum 4. Sächsischen Landtag  
am 19. September 2004 nach Wahlkreisen

Gemeinde	Briefwahl wurde durchgeführt für...	
	eine Gemeinde	mehrere Gemeinden
<b>42 Weißeritzkreis 2</b>		
Altenberg, Stadt		X
Altenberg, Stadt		
Geising, Stadt		
Hermisdorf/Erzgeb.		
Bannewitz	X	
Dippoldiswalde, Stadt	X	
Glashütte, Stadt		X
Glashütte, Stadt		
Schmiedeberg		
Kreischau		X
Kreischau		
Reinhardtsgrimma		
Pretzschendorf		X
Hartmannsdorf-Reichenau		
Pretzschendorf		
Rabenau, Stadt		X
Höckendorf		
Rabenau, Stadt		
<b>43 Dresden 1</b>		
Dresden 1	X	
<b>44 Dresden 2</b>		
Dresden 2	X	
<b>45 Dresden 3</b>		
Dresden 3	X	
<b>46 Dresden 4</b>		
Dresden 4	X	
<b>47 Dresden 5</b>		
Dresden 5	X	
<b>48 Dresden 6</b>		
Dresden 6	X	
<b>49 Sächsische Schweiz 1</b>		
Bad Gottleuba-Berggießhübel, Stadt		X
Bad Gottleuba-Berggießhübel, Stadt		
Bahretal		
Liebstadt, Stadt		

Noch: Feststellung des Briefwahlergebnisses bei der Wahl zum 4. Sächsischen Landtag  
am 19. September 2004 nach Wahlkreisen

Gemeinde	Briefwahl wurde durchgeführt für...	
	eine Gemeinde	mehrere Gemeinden

noch: 49 Sächsische Schweiz 1

Dohna, Stadt		X
Dohna, Stadt		
Müglitztal		
Heidenau, Stadt	X	
Pirna, Stadt		X
Dohma		
Pirna, Stadt		

50 Sächsische Schweiz 2

Bad Schandau, Stadt		X
Bad Schandau, Stadt		
Porschdorf		
Rathmannsdorf		
Reinhardtsdorf-Schöna		
Dürrröhrsdorf-Dittersbach		X
Dürrröhrsdorf-Dittersbach		
Lohmen		
Stadt Wehlen, Stadt		
Königstein/Sächs. Schw., Stadt		X
Gohrisch		
Königstein/Sächs. Schw., Stadt		
Rathen, Kurort		
Rosenthal-Bielatal		
Struppen		
Neustadt i. Sa., Stadt		X
Hohwald		
Neustadt i. Sa., Stadt		
Sebnitz, Stadt		X
Kirnitzschtal		
Sebnitz, Stadt		
Stolpen, Stadt		X
Hohnstein, Stadt		
Stolpen, Stadt		

51 Bautzen 1

Bischofswerda, Stadt		X
Bischofswerda, Stadt		
Rammenau		
Cunewalde		X
Cunewalde		
Großpostwitz/O.L.		
Obergurig		
Großharthau		X
Burkau		
Demitz-Thumitz		
Frankenthal		
Großharthau		

Noch: Feststellung des Briefwahlergebnisses bei der Wahl zum 4. Sächsischen Landtag  
am 19. September 2004 nach Wahlkreisen

Gemeinde	Briefwahl wurde durchgeführt für...	
	eine Gemeinde	mehrere Gemeinden
noch: 51 Bautzen 1		
Neukirch/Lausitz		X
Neukirch/Lausitz		
Schmölln-Putzkau		
Steinigtwolmsdorf		
Schirgiswalde, Stadt		X
Crosta		
Kirschau		
Schirgiswalde, Stadt		
Sohland a. d. Spree	X	
Wilthen, Stadt		X
Göda		
Wilthen, Stadt		
52 Bautzen 2		
Bautzen, Stadt	X	
Königswartha		X
Königswartha		
Neschwitz		
Puschwitz		
Radibor		
Kubschütz		X
Doberschau-Gaußig		
Hochkirch		
Kubschütz		
Malschwitz		X
Großdubrau		
Guttau		
Malschwitz		
Weißenberg, Stadt		
53 Kamenz 1		
Arnsdorf	X	
Elstra, Stadt	X	
Großröhrsdorf, Stadt		X
Brettnig-Hauswalde		
Großröhrsdorf, Stadt		
Haselbachtal	X	
Kamenz, Stadt		X
Kamenz, Stadt		
Schönteichen		
Panschwitz-Kuckau		X
Crostwitz		
Nebelschütz		
Panschwitz-Kuckau		
Räckelwitz		
Ralbitz-Rosenthal		

Noch: Feststellung des Briefwahlergebnisses bei der Wahl zum 4. Sächsischen Landtag  
am 19. September 2004 nach Wahlkreisen

Gemeinde	Briefwahl wurde durchgeführt für...	
	eine Gemeinde	mehrere Gemeinden

noch: 53 Kamenz 1

Pulsnitz, Stadt		X
Großnaundorf		
Lichtenberg		
Oberlichtenau		
Ohorn		
Pulsnitz, Stadt		
Steina		

54 Kamenz 2

Bernsdorf, Stadt		X
Bernsdorf, Stadt		
Straßgräbchen		
Wiednitz		
Königsbrück, Stadt		X
Königsbrück, Stadt		
Laußnitz		
Neukirch		
Schwepnitz		
Lauta, Stadt		X
Lauta, Stadt		
Leippe-Torno		
Oßling	X	
Ottendorf-Okrilla	X	
Radeberg, Stadt	X	
Wachau	X	
Wittichenau, Stadt		X
Knappensee		
Wittichenau, Stadt		

55 Hoyerswerda

Hoyerswerda, Stadt		X
Elsterheide		
Hoyerswerda, Stadt		
Lohsa		
Spreetal		

56 Niederschlesische Oberlausitz 1

Bad Muskau, Stadt		X
Bad Muskau, Stadt		
Gablenz		
Krauschwitz		
Boxberg/O.L.		X
Boxberg/O.L.		
Klitten		
Uhyst		

Noch: Feststellung des Briefwahlergebnisses bei der Wahl zum 4. Sächsischen Landtag  
am 19. September 2004 nach Wahlkreisen

Gemeinde	Briefwahl wurde durchgeführt für...	
	eine Gemeinde	mehrere Gemeinden
noch: 56 Niederschlesische Oberlausitz 1		
Rietschen		X
Kreba-Neudorf		
Rietschen		
Schleife		X
Groß Düben		
Schleife		
Trebendorf		
Weißwasser/O.L., Stadt		X
Weißkeißel		
Weißwasser/O.L., Stadt		
57 Niederschlesische Oberlausitz 2		
Kodersdorf		X
Horka		
Kodersdorf		
Neißeau		
Schöpstal		
Niesky, Stadt	X	
Reichenbach/O.L., Stadt		X
Königshain		
Markersdorf		
Reichenbach/O.L., Stadt		
Sohland a. Rotstein		
Vierkirchen		
Rothenburg/O.L., Stadt		X
Hähnichen		
Rothenburg/O.L., Stadt		
Waldhufen		X
Hohendubrau		
Mücka		
Quitzdorf am See		
Waldhufen		
58 Görlitz		
Görlitz, Stadt	X	
59 Löbau-Zittau 1		
Bernstadt a. d. Eigen, Stadt		X
Bernstadt a. d. Eigen, Stadt		
Rosenbach		
Schönau-Berzdorf a. d. Eigen		
Ebersbach/Sa., Stadt	X	
Herrnhut, Stadt		X
Berthelsdorf		
Großhennersdorf		
Herrnhut, Stadt		
Strahwalde		



Noch: Feststellung des Briefwahlergebnisses bei der Wahl zum 4. Sächsischen Landtag  
am 19. September 2004 nach Wahlkreisen

Gemeinde	Briefwahl wurde durchgeführt für...	
	eine Gemeinde	mehrere Gemeinden
noch: 59 Löbau-Zittau 1		
Löbau, Stadt	X	
Neugersdorf, Stadt		X
Eibau		
Neugersdorf, Stadt		
Neusalza-Spremberg, Stadt		X
Beiersdorf		
Dürrhennersdorf		
Friedersdorf		
Neusalza-Spremberg, Stadt		
Oppach		
Schönbach		
Obercunnersdorf		X
Großschweidnitz		
Lawalde		
Niedercunnersdorf		
Obercunnersdorf		
60 Löbau-Zittau 2		
Großschönau		X
Großschönau		
Hainewalde		
Oderwitz		X
Mittelherwigsdorf		
Oderwitz		
Olbersdorf		X
Bertsdorf-Hörnitz		
Jonsdorf, Kurort		
Olbersdorf		
Oybin		
Ostritz, Stadt		X
Hirschfelde		
Ostritz, Stadt		
Schlegel		
Seifhennersdorf, Stadt		X
Leutersdorf		
Seifhennersdorf, Stadt		
Zittau, Stadt	X	