



# Statistischer Bericht



## Deutscher Bundestag

Vorläufige Ergebnisse

2013

B VII 1-1 – 4j/13

# Zeichenerklärung

- 0 Keine Stimme erhalten
- x Im Wahlgebiet nicht angetreten bzw. Aussage nicht sinnvoll
- .
- Zahlenwert unbekannt
- ... Angabe fällt später an
- () Aussagewert ist eingeschränkt

## Inhalt

	Seite
Vorbemerkungen	5
<b>Tabellen</b>	
<b>Bundesergebnis</b>	
1. Wahlberechtigte, Wahlbeteiligung, Erst- und Zweitstimmen sowie Sitze bei der Wahl zum 18. Deutschen Bundestag am 22. September 2013 in der Bundesrepublik Deutschland und im Freistaat Sachsen	11
2. Sitze bei der Wahl zum 18. Deutschen Bundestag am 22. September 2013 nach Parteien	12
<b>Landesergebnis</b>	
3. Direkt gewählte Bewerber bei der Wahl zum 18. Deutschen Bundestag am 22. September 2013 im Freistaat Sachsen nach Wahlkreisen	13
4. Über Erst- und Zweitstimmen gewählte Bewerber bei der Wahl zum 18. Deutschen Bundestag am 22. September 2013 im Freistaat Sachsen nach Parteien	14
5. Wahlberechtigte, Wahlbeteiligung, Erst- und Zweitstimmen bei den Wahlen zum 18. Deutschen Bundestag am 22. September 2013 und zum 17. Deutschen Bundestag am 27. September 2009 im Freistaat Sachsen	16
6. Wahlberechtigte, Wahlbeteiligung und Zweitstimmen bei der Wahl zum 18. Deutschen Bundestag am 22. September 2013 sowie zu den Bundestagswahlen am 27. September 2009, am 18. September 2005, am 22. September 2002, am 27. September 1998, am 16. Oktober 1994 und am 2. Dezember 1990 im Freistaat Sachsen	17
<b>Ergebnisse nach Wahlkreisen</b>	
7. Wahlberechtigte, Wahlbeteiligung, gültige Erst- und Zweitstimmen bei den Wahlen zum 18. Deutschen Bundestag am 22. September 2013 und zum 17. Deutschen Bundestag am 27. September 2009 im Freistaat Sachsen nach Wahlkreisen	18
8. Erst- und Zweitstimmen bei den Wahlen zum 18. Deutschen Bundestag am 22. September 2013 und zum 17. Deutschen Bundestag am 27. September 2009 im Freistaat Sachsen nach Wahlkreisen	19
9. Gültige Erststimmen bei der Wahl zum 18. Deutschen Bundestag am 22. September 2013 nach Parteien und anderen Wahlvorschlägen im Freistaat Sachsen sowie nach Wahlkreisen	20
10. Gültige Zweitstimmen bei der Wahl zum 18. Deutschen Bundestag am 22. September 2013 im Freistaat Sachsen nach Parteien und Wahlkreisen	22
11. Gültige Erst- und Zweitstimmen bei der Wahl zum 18. Deutschen Bundestag am 22. September 2013 im Freistaat Sachsen nach Parteien und anderen Wahlvorschlägen sowie nach Wahlkreisen	24
12. Gültige Zweitstimmen bei den Wahlen zum 18. Deutschen Bundestag am 22. September 2013 und zum 17. Deutschen Bundestag am 27. September 2009 im Freistaat Sachsen nach Parteien und Wahlkreisen	26

	<b>Seite</b>
<b>Ergebnisse der Gemeinden</b>	
Wahlberechtigte, Wähler, Erst- und Zweitstimmen bei der Wahl zum 18. Deutschen Bundestag am 22. September 2013 im Wahlkreis ... nach Gemeinden	
13. 151 Nordsachsen	30
14. 154 Leipzig-Land	34
15. 155 Meißen	40
16. 156 Bautzen I	46
17. 157 Görlitz	54
18. 158 Sächsische Schweiz - Osterzgebirge	62
19. 160 Dresden II - Bautzen II	68
20. 161 Mittelsachsen	70
21. 163 Chemnitzer Umland - Erzgebirgskreis II	76
22. 164 Erzgebirgskreis I	82
23. 165 Zwickau	90
24. 166 Vogtlandkreis	94
Gemeinden mit den höchsten und niedrigsten Zweitstimmenanteilen der ... bei der Wahl zum 18. Deutschen Bundestag am 22. September 2013	
25. CDU	100
26. DIE LINKE	101
27. SPD	102
28. FDP	103
29. GRÜNEN	104
30. NPD	105
31. BüSo	106
32. MLPD	107
33. AfD	108
34. pro Deutschland	109
35. FREIE WÄHLER	110
36. PIRATEN	111
Gemeinden mit den höchsten Gewinnen und Verlusten an Zweitstimmenanteilen der ... bei der Wahl zum 18. Deutschen Bundestag am 22. September 2013 gegenüber der Wahl zum 17. Deutschen Bundestag am 27. September 2009	
37. CDU	112
38. DIE LINKE	113

	<b>Seite</b>
39. SPD	114
40. FDP	115
41. GRÜNEN	116
42. NPD	117
43. BüSo	118
44. MLPD	119
Gemeinden mit der größten Differenz zwischen dem Zweit- und Erststimmenanteil der ... bei der Wahl zum 18. Deutschen Bundestag am 22. September 2013	
45. CDU	120
46. DIE LINKE	121
47. SPD	122
48. FDP	123
49. GRÜNEN	124
50. NPD	125
51. PIRATEN	126
<b>Abbildungen</b>	
Abb. 1 Verteilung der Sitze bei der Wahl zum 18. Deutschen Bundestag am 22. September 2013	12
Abb. 2 Wahlbeteiligung bei der Wahl zum 18. Deutschen Bundestag am 22. September 2013 im Freistaat Sachsen nach Wahlkreisen	127
Abb. 3 Verteilung der gültigen Zweitstimmen bei der Wahl zum 18. Deutschen Bundestag am 22. September 2013 im Freistaat Sachsen nach Parteien und Wahlkreisen	128
Abb. 4 Gewinne und Verluste an Zweitstimmenanteilen bei der Wahl zum 18. Deutschen Bundestag am 22. September 2013 gegenüber der Wahl zum 17. Deutschen Bundestag am 27. September 2009 im Freistaat Sachsen nach Parteien und Wahlkreisen	129
Erst- und Zweitstimmenanteile der ... bei der Wahl zum 18. Deutschen Bundestag am 22. September 2013 im Freistaat Sachsen nach Wahlkreisen	
Abb. 5 CDU	130
Abb. 6 DIE LINKE	131
Abb. 7 SPD	132
Abb. 8 FDP	133
Abb. 9 GRÜNEN	134
Abb. 10 NPD	135
Abb. 11 PIRATEN	136
Abb. 12 Direkt gewählte Bewerber bei der Wahl zum 18. Deutschen Bundestag am 22. September 2013 im Freistaat Sachsen nach Parteien und Wahlkreisen	137

	<b>Seite</b>
Abb. 13 Wahlbeteiligung bei der Wahl zum 18. Deutschen Bundestag am 22. September 2013 und ihre Veränderung gegenüber der Wahl zum 17. Deutschen Bundestag am 27. September 2009 im Freistaat Sachsen nach Wahlkreisen	138
Zweitstimmenanteile der ... bei der Wahl zum 18. Deutschen Bundestag am 22. September 2013 sowie Gewinne und Verluste gegenüber der Wahl zum 17. Deutschen Bundestag am 27. September 2009 im Freistaat Sachsen nach Wahlkreisen	
Abb. 14 CDU	139
Abb. 15 DIE LINKE	140
Abb. 16 SPD	141
Abb. 17 FDP	142
Abb. 18 GRÜNEN	143
Abb. 19 NPD	144
Abb. 20 BüSo	145
Abb. 21 MLPD	146
<b>Anhang</b>	
Feststellung des Briefwahlergebnisses bei der Wahl zum 18. Deutschen Bundestag am 22. September 2013 nach Wahlkreisen	147

## Vorbemerkungen

Am 22. September 2013 wurden im Freistaat Sachsen und in den anderen 15 Bundesländern die Abgeordneten zum 18. Deutschen Bundestag für die nächste Legislaturperiode von 4 Jahren gewählt. Das Parlament besteht vorbehaltlich möglicher Überhang- und Ausgleichsmandate aus 598 Abgeordneten.

Nach den Grundsätzen der Personenwahl waren 299 Abgeordnete direkt und die übrigen nach dem Prinzip der Verhältniswahl zu wählen. Jeder Wähler hatte 2 Stimmen. Mit der Erststimme entschied sich der Wähler für einen Abgeordneten in seinem Wahlkreis. Gewählt wurde derjenige, der die meisten Stimmen erhielt. Mit der Zweitstimme entschied sich der Wähler für eine Parteienliste in seinem Bundesland. Aus der Zweitstimmenverteilung der Parteien ermittelt sich die Anzahl der Sitze im Deutschen Bundestag. Dabei werden nur die Parteien berücksichtigt, die mindestens 5 Prozent der gültigen Zweitstimmen erhalten haben oder in mindestens 3 Wahlkreisen ein Direktmandat erringen konnten.

Die Berechnung erfolgt in 2 Stufen, welche wiederum einzelne Rechenschritte beinhalten.

In der Oberverteilung der ersten Stufe werden für jedes Bundesland Sitzkontingente ermittelt, indem die Gesamtzahl der Sitze nach dem Verfahren Sainte-Laguë/Schepers den Ländern nach deren Anteil an der deutschen Bevölkerung zugeordnet wird. Hierzu wird die deutsche Bevölkerung jedes Bundeslandes durch einen Divisor geteilt und danach kaufmännisch gerundet. Der Divisor ist so zu wählen, dass die Summe aller Sitze die Gesamtsitzzahl von 598 nicht übersteigt. In der danach stattfindenden Unterverteilung erfolgt die Ermittlung der jedem Land zustehenden Sitzkontingente auf die Landeslisten der Parteien auf Grundlage der zu

berücksichtigenden Zweitstimmen. Dabei wird ebenfalls das Verfahren Sainte-Laguë/Schepers verwendet. Die zuvor ermittelte Sitzkontingentzahl für jedes Land muss hierbei eingehalten werden. In dem nächsten Rechenschritt wird für jede Landesliste einer Partei das Maximum aus den nach Sitzkontingenten errechneten Sitzen und den Wahlkreissitzen ermittelt. Diese Zahl stellt die auf Bundesebene garantierte Mindestsitzzahl der jeweiligen Partei dar und enthält darunter auch die ggf. entstandenen Überhangmandate.

In der zweiten Stufe werden bei der Oberverteilung die jeder Partei nach dem Anteil ihrer Zweitstimmen zustehenden Sitze auf Bundesebene mittels des Verfahrens Sainte-Laguë/Schepers ermittelt. Bedingung hierbei ist, dass jede Partei mindestens die in der ersten Stufe festgestellte Mindestsitzzahl erreicht. Hierfür ist ggf. eine Erhöhung der Gesamtsitzzahl notwendig, welche jedoch nur so weit erhöht wird, bis die Bedingung erfüllt ist. Die ggf. entstehende Darunter-Position der Ausgleichsmandate ergibt sich aus der Differenz der gerundeten Sitzanzahl nach der Erhöhung und der garantierten Mindestsitzanzahl. In der nunmehr erfolgenden Unterverteilung der zweiten Stufe werden die zuvor ermittelten Sitze einer Partei den jeweiligen Landeslisten nach dem Zweitstimmenanteil zugewiesen. Die Sitze einer Landesliste ergeben sich durch Teilung der Zweitstimmen dieser Landesliste durch einen Divisor unter Beachtung der zusätzlichen Bedingung, dass jede Landesliste mindestens die Zahl der in den Wahlkreisen des Landes von der Partei errungenen Sitze erhält. Die in der Oberverteilung ermittelte Gesamtzahl der auf die Partei entfallenden Sitze wird hierbei nicht verändert.

Im Freistaat Sachsen stellten sich 12 Parteien mit insgesamt 138 Listenbewerber/-innen dem Zweitstimmenvotum der Wähler.

## Landeslisten für die Wahl zum 18. Deutschen Bundestag am 22. September 2013

Listennummer	Partei	Kurzbezeichnung	Listenbewerber/-innen
1	Christlich Demokratische Union Deutschlands	CDU	20
2	DIE LINKE	DIE LINKE	14
3	Sozialdemokratische Partei Deutschlands	SPD	16
4	Freie Demokratische Partei	FDP	14
5	BÜNDNIS 90/DIE GRÜNEN	GRÜNE	13
6	Nationaldemokratische Partei Deutschlands	NPD	5
7	Bürgerrechtsbewegung Solidarität	BüSo	10
8	Marxistisch-Leninistische Partei Deutschlands	MLPD	7
9	Alternative für Deutschland	AfD	9
10	Bürgerbewegung pro Deutschland	pro Deutschland	5
11	FREIE WÄHLER	FREIE WÄHLER	11
12	Piratenpartei Deutschland	PIRATEN	14

Im Vergleich zur Bundestagswahl im Jahr 2009 traten erstmals die Parteien Alternative für Deutschland, die Bürgerbewegung pro Deutschland, FREIE WÄHLER sowie die Piratenpartei Deutschland jeweils mit einer eigenen Landesliste an. DIE REPUBLIKANER, welche 2009 als Listenpartei antrat, ist bei der diesjährigen Bundestagswahl nicht vertreten.

In den 16 Wahlkreisen des Freistaates Sachsen, in denen am 22. September gewählt wurde, stellten sich insgesamt 133 Direktbewerber von 11 Parteien sowie von 5 anderen Wahlvorschlägen dem Wählervotum. Mit Ausnahme der Partei Alternative für Deutschland traten alle sächsischen Landeslisten auch mit Direktbewerbern in den Wahlkreisen an.

**Parteien und andere Kreiswahlvorschläge, die neben den Parteien der Landeslisten bei der Wahl zum 18. Deutschen Bundestag am 22. September 2013 antraten**

Bezeichnung des Wahlvorschlages	Kennwort		Wahlkreis
Bund für Gesamtdeutschland	BGD	157	Görlitz
die alternativen Lausitz	die alternativen Lausitz <sup>1)</sup>	156	Bautzen I
Nitzsche	Nitzsche	156	Bautzen I
Partei für Arbeit, Rechtsstaat, Tierschutz, Elitenförderung und basis- demokratische Initiative	Die PARTEI	153 162	Leipzig II Chemnitz
West-Östlicher Diwan	West-Östlicher Diwan <sup>1)</sup>	159	Dresden I

1) Bei der Darstellung der Kreiswahlvorschläge in den Tabellen wurden folgende Präsentationskürzel verwendet:  
für die alternativen Lausitz - „die altern. Lausitz“ und für West-Östlicher Diwan - „West-Östl. Diwan“

81 Kandidaten bewarben sich sowohl um ein Wahlkreis- als auch um ein Listenstimmenmandat. Damit stellten sich am 22. September 2013 insgesamt 190 Männer und Frauen in Sachsen zur Wahl (siehe Tabelle Seite 10).

Der vorliegende Bericht wurde auf der Grundlage der Schnellmeldungen (Anlage 28 der Bundeswahlordnung) erstellt, die dem Statistischen Landesamt durch die Gemeinden und Kreiswahlleiter unmittelbar nach der Ermittlung der Wahlergebnisse zuzugingen.

Die nach dem vorläufigen Ergebnis 3 399 454 Wahlberechtigten im Freistaat Sachsen konnten in 3 625 Wahllokalen und bei 552 Briefwahlvorständen ihre Stimmen abgeben.

Gemäß § 8 Abs. 3 Bundeswahlgesetz konnten zur Feststellung des Briefwahlergebnisses Wahlvorstände für einzelne oder mehrere Gemeinden eingesetzt werden. In Kommunen mit Briefwahldurchführung wird das gemeindliche Wahlergebnis einschließlich der Briefwahl

festgestellt. Das führt in den Gemeinden, welche die Briefwahl auch für umliegende Gemeinden durchgeführt haben, zu einer höheren Wahlbeteiligung, als sie tatsächlich war. Einen Überblick über die Feststellung der Briefwahlergebnisse in den Wahlkreisen zur Bundestagswahl 2013 vermittelt der Anhang „Feststellung des Briefwahlergebnisses bei der Wahl zum 18. Deutschen Bundestag am 22. September 2013 nach Wahlkreisen“ ab Seite 147.

Die räumliche Einteilung des Freistaates Sachsen in insgesamt 16 Wahlkreise entspricht der Anlage zu § 2 Abs. 2 des Bundeswahlgesetzes. Die Kreisfreien Städte Dresden und Leipzig sind entsprechend ihrer Einwohnerzahl jeweils in zwei Wahlkreise geteilt. Damit werden für diese Städte keine Gemeindeergebnisse ausgewiesen.

Die Einwohner basieren auf der Bevölkerungsfortschreibung der Registerdaten vom 3. Oktober 1990.



### **Ausgewählte Rechtsgrundlagen**

Für die Vorbereitung und Durchführung der Wahl zum 18. Deutschen Bundestag gelten:

- Bundeswahlgesetz (BWahlG) in der Fassung der Bekanntmachung vom 23. Juli 1993 (BGBl. I S. 1288, 1594), zuletzt geändert durch Artikel 2 Absatz 1 des Gesetzes vom 3. Mai 2013 (BGBl. I S. 1084),
- Bundeswahlordnung (BWO) in der Fassung der Bekanntmachung vom 19. April 2002 (BGBl. I S. 1376), zuletzt geändert durch Artikel 1 der Verordnung vom 13. Mai 2013 (BGBl. I S. 1255),
- Wahlstatistikgesetz (WStatG) vom 21. Mai 1999 (BGBl. I S. 1023), zuletzt geändert durch Artikel 1a des Gesetzes vom 27. April 2013 (BGBl. I S. 962).

**Kreiswahlvorschläge der Parteien und anderen Wahlvorschlagsträger für die Wahl zum  
18. Deutschen Bundestag am 22. September 2013**

Wk- Nr.	Wahlkreis Land	Bewerber/ -innen	CDU	DIE LINKE	SPD	FDP	GRÜNE	NPD
151	Nordsachsen	7	•	•	•	•	•	•
152	Leipzig I	8	•	•	•	•	•	•
153	Leipzig II	9	•	•	•	•	•	•
154	Leipzig-Land	7	•	•	•	•	•	•
155	Meißen	9	•	•	•	•	•	•
156	Bautzen I	10	•	•	•	•	•	•
157	Görlitz	9	•	•	•	•	•	•
158	Sächsische Schweiz - Osterzgebirge	9	•	•	•	•	•	•
159	Dresden I	10	•	•	•	•	•	•
160	Dresden II - Bautzen II	10	•	•	•	•	•	•
161	Mittelsachsen	7	•	•	•	•	•	•
162	Chemnitz	8	•	•	•	•	•	•
163	Chemnitzer Umland - Erzgebirgskreis II	7	•	•	•	•	•	•
164	Erzgebirgskreis I	7	•	•	•	•	•	•
165	Zwickau	9	•	•	•	•	•	•
166	Vogtlandkreis	7	•	•	•	•	•	•
<b>Insgesamt</b>		<b>133</b>	<b>16</b>	<b>16</b>	<b>16</b>	<b>16</b>	<b>16</b>	<b>16</b>

BüSo	MLPD	pro Deutsch- land	FREIE WÄHLER	PIRATEN	BGD	die altern. Lausitz	Nitzsche	Die PARTEI	West-Östl. Diwan	Wk- Nr.
<input type="radio"/>	<input type="radio"/>	<input type="radio"/>	<input type="radio"/>	<input checked="" type="radio"/>	<input type="radio"/>	<input type="radio"/>	<input type="radio"/>	<input type="radio"/>	<input type="radio"/>	151
<input checked="" type="radio"/>	<input type="radio"/>	<input type="radio"/>	<input type="radio"/>	<input checked="" type="radio"/>	<input type="radio"/>	<input type="radio"/>	<input type="radio"/>	<input type="radio"/>	<input type="radio"/>	152
<input checked="" type="radio"/>	<input type="radio"/>	<input type="radio"/>	<input type="radio"/>	<input checked="" type="radio"/>	<input type="radio"/>	<input type="radio"/>	<input type="radio"/>	<input checked="" type="radio"/>	<input type="radio"/>	153
<input type="radio"/>	<input type="radio"/>	<input type="radio"/>	<input type="radio"/>	<input checked="" type="radio"/>	<input type="radio"/>	<input type="radio"/>	<input type="radio"/>	<input type="radio"/>	<input type="radio"/>	154
<input checked="" type="radio"/>	<input type="radio"/>	<input checked="" type="radio"/>	<input type="radio"/>	<input checked="" type="radio"/>	<input type="radio"/>	<input type="radio"/>	<input type="radio"/>	<input type="radio"/>	<input type="radio"/>	155
<input type="radio"/>	<input type="radio"/>	<input type="radio"/>	<input checked="" type="radio"/>	<input checked="" type="radio"/>	<input type="radio"/>	<input checked="" type="radio"/>	<input checked="" type="radio"/>	<input type="radio"/>	<input type="radio"/>	156
<input checked="" type="radio"/>	<input type="radio"/>	<input type="radio"/>	<input type="radio"/>	<input checked="" type="radio"/>	<input checked="" type="radio"/>	<input type="radio"/>	<input type="radio"/>	<input type="radio"/>	<input type="radio"/>	157
<input checked="" type="radio"/>	<input type="radio"/>	<input type="radio"/>	<input checked="" type="radio"/>	<input checked="" type="radio"/>	<input type="radio"/>	<input type="radio"/>	<input type="radio"/>	<input type="radio"/>	<input type="radio"/>	158
<input checked="" type="radio"/>	<input type="radio"/>	<input type="radio"/>	<input checked="" type="radio"/>	<input checked="" type="radio"/>	<input type="radio"/>	<input type="radio"/>	<input type="radio"/>	<input type="radio"/>	<input checked="" type="radio"/>	159
<input checked="" type="radio"/>	<input checked="" type="radio"/>	<input type="radio"/>	<input checked="" type="radio"/>	<input checked="" type="radio"/>	<input type="radio"/>	<input type="radio"/>	<input type="radio"/>	<input type="radio"/>	<input type="radio"/>	160
<input type="radio"/>	<input type="radio"/>	<input type="radio"/>	<input type="radio"/>	<input checked="" type="radio"/>	<input type="radio"/>	<input type="radio"/>	<input type="radio"/>	<input type="radio"/>	<input type="radio"/>	161
<input type="radio"/>	<input type="radio"/>	<input type="radio"/>	<input type="radio"/>	<input checked="" type="radio"/>	<input type="radio"/>	<input type="radio"/>	<input type="radio"/>	<input checked="" type="radio"/>	<input type="radio"/>	162
<input type="radio"/>	<input type="radio"/>	<input type="radio"/>	<input type="radio"/>	<input checked="" type="radio"/>	<input type="radio"/>	<input type="radio"/>	<input type="radio"/>	<input type="radio"/>	<input type="radio"/>	163
<input type="radio"/>	<input type="radio"/>	<input type="radio"/>	<input type="radio"/>	<input checked="" type="radio"/>	<input type="radio"/>	<input type="radio"/>	<input type="radio"/>	<input type="radio"/>	<input type="radio"/>	164
<input checked="" type="radio"/>	<input type="radio"/>	<input type="radio"/>	<input checked="" type="radio"/>	<input checked="" type="radio"/>	<input type="radio"/>	<input type="radio"/>	<input type="radio"/>	<input type="radio"/>	<input type="radio"/>	165
<input type="radio"/>	<input type="radio"/>	<input type="radio"/>	<input type="radio"/>	<input checked="" type="radio"/>	<input type="radio"/>	<input type="radio"/>	<input type="radio"/>	<input type="radio"/>	<input type="radio"/>	166
<b>8</b>	<b>1</b>	<b>1</b>	<b>5</b>	<b>16</b>	<b>1</b>	<b>1</b>	<b>1</b>	<b>2</b>	<b>1</b>	

**Direkt- und Listenbewerber/-innen für die Wahl zum 18. Deutschen Bundestag  
am 22. September 2013 nach Parteien und anderen Wahlvorschlägen sowie nach Geschlecht**

Wahlvorschlags- träger	Bewerber/-innen	Und zwar		
		Direkt- bewerber/-innen	Listen- bewerber/-innen	Direkt- und Listen- bewerber/-innen
Insgesamt				
CDU	25	16	20	11
DIE LINKE	17	16	14	13
SPD	17	16	16	15
FDP	17	16	14	13
GRÜNE	18	16	13	11
NPD	18	16	5	3
BüSo	15	8	10	3
MLPD	7	1	7	1
AfD	9	-	9	-
pro Deutschland	5	1	5	1
FREIE WÄHLER	11	5	11	5
PIRATEN	25	16	14	5
BGD	1	1	-	-
die altern. Lausitz	1	1	-	-
Nitzsche	1	1	-	-
Die PARTEI	2	2	-	-
West-Östl. Diwan	1	1	-	-
Insgesamt	190	133	138	81
Männer				
CDU	17	12	12	7
DIE LINKE	10	9	7	6
SPD	11	11	10	10
FDP	16	15	13	12
GRÜNE	11	10	7	6
NPD	14	13	4	3
BüSo	12	7	8	3
MLPD	5	1	5	1
AfD	8	-	8	-
pro Deutschland	4	1	4	1
FREIE WÄHLER	10	4	10	4
PIRATEN	20	13	12	5
BGD	-	-	-	-
die altern. Lausitz	1	1	-	-
Nitzsche	1	1	-	-
Die PARTEI	2	2	-	-
West-Östl. Diwan	1	1	-	-
Zusammen	143	101	100	58
Frauen				
CDU	8	4	8	4
DIE LINKE	7	7	7	7
SPD	6	5	6	5
FDP	1	1	1	1
GRÜNE	7	6	6	5
NPD	4	3	1	-
BüSo	3	1	2	-
MLPD	2	-	2	-
AfD	1	-	1	-
pro Deutschland	1	-	1	-
FREIE WÄHLER	1	1	1	1
PIRATEN	5	3	2	-
BGD	1	1	-	-
die altern. Lausitz	-	-	-	-
Nitzsche	-	-	-	-
Die PARTEI	-	-	-	-
West-Östl. Diwan	-	-	-	-
Zusammen	47	32	38	23

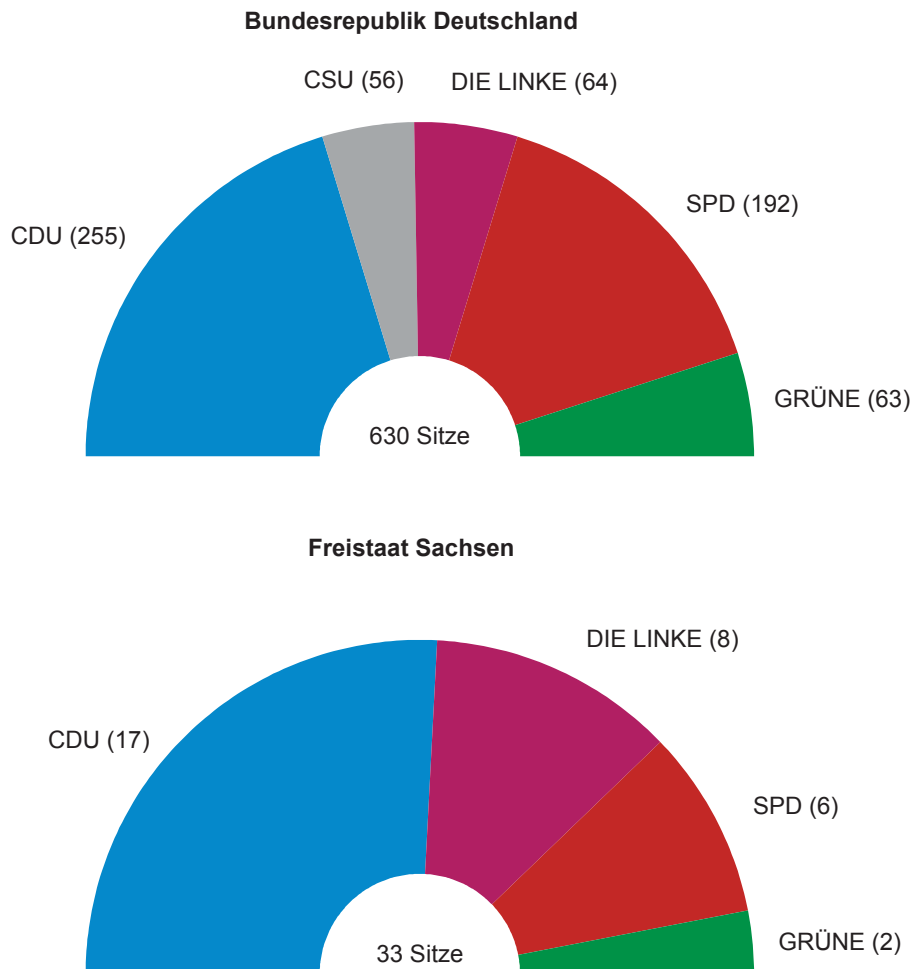
**1. Wahlberechtigte, Wahlbeteiligung, Erst- und Zweitstimmen sowie Sitze bei der Wahl zum 18. Deutschen Bundestag am 22. September 2013 in der Bundesrepublik Deutschland und im Freistaat Sachsen**

Merkmal	Bundesrepublik Deutschland			Freistaat Sachsen		
	absolut	%	Sitze	absolut	%	Sitze
Wahlberechtigte	61 903 903	x	x	3 399 454	x	x
Wähler	44 289 652	71,5	630	2 368 615	69,7	33
<b>Erststimmen</b>						
ungültige Erststimmen	688 428	1,6	x	44 038	1,9	x
gültige Erststimmen	43 601 224	98,4	299	2 324 577	98,1	16
davon entfielen auf ...						
CDU	16 225 769	37,2	191	1 080 022	46,5	16
DIE LINKE	3 583 050	8,2	4	500 261	21,5	0
SPD	12 835 933	29,4	58	375 793	16,2	0
FDP	1 028 322	2,4	0	55 658	2,4	0
GRÜNE	3 177 269	7,3	1	103 470	4,5	0
NPD	634 842	1,5	0	99 537	4,3	0
BüSo	18 039	0,0	0	11 274	0,5	0
MLPD	12 986	0,0	0	554	0,0	0
pro Deutschland	4 818	0,0	0	2 981	0,1	0
FREIE WÄHLER	431 409	1,0	0	27 251	1,2	0
PIRATEN	962 946	2,2	0	57 218	2,5	0
BGD	1 431	0,0	0	1 431	0,1	0
die altern. Lausitz	2 024	0,0	0	2 024	0,1	0
Nitzsche	2 986	0,0	0	2 986	0,1	0
Die PARTEI	39 258	0,1	0	3 852	0,2	0
West-Östl. Diwan	265	0,0	0	265	0,0	0
CSU	3 543 733	8,1	45	x	x	x
Sonstige	1 096 144	2,5	0	x	x	x
<b>Zweitstimmen</b>						
ungültige Zweitstimmen	587 178	1,3	x	36 244	1,5	x
gültige Zweitstimmen	43 702 474	98,7	331	2 332 371	98,5	17
davon entfielen auf ...						
CDU	14 913 921	34,1	64	994 609	42,6	1
DIE LINKE	3 752 577	8,6	60	466 321	20,0	8
SPD	11 247 283	25,7	134	341 278	14,6	6
FDP	2 082 305	4,8	0	71 263	3,1	0
GRÜNE	3 690 314	8,4	62	113 917	4,9	2
NPD	560 660	1,3	0	76 457	3,3	0
BüSo	13 131	0,0	0	5 116	0,2	0
MLPD	25 336	0,1	0	2 569	0,1	0
AfD	2 052 372	4,7	0	157 711	6,8	0
pro Deutschland	74 311	0,2	0	9 763	0,4	0
FREIE WÄHLER	422 857	1,0	0	34 876	1,5	0
PIRATEN	958 507	2,2	0	58 491	2,5	0
CSU	3 243 335	7,4	11	x	x	x
Sonstige	665 565	1,5	0	x	x	x

## 2. Sitze bei der Wahl zum 18. Deutschen Bundestag am 22. September 2013 nach Parteien

Sitze durch	Insgesamt	CDU	DIE LINKE	SPD	GRÜNE	CSU
<b>Bundesrepublik Deutschland</b>						
Erststimmen	299	191	4	58	1	45
Zweitstimmen	331	64	60	134	62	11
<b>Insgesamt</b>	<b>630</b>	<b>255</b>	<b>64</b>	<b>192</b>	<b>63</b>	<b>56</b>
darunter: Überhangmandate	4	4	0	0	0	0
Ausgleichsmandate	28	13	4	9	2	0
<b>Freistaat Sachsen</b>						
Erststimmen	16	16	0	0	0	x
Zweitstimmen	17	1	8	6	2	x
<b>Zusammen</b>	<b>33</b>	<b>17</b>	<b>8</b>	<b>6</b>	<b>2</b>	<b>x</b>
darunter Ausgleichsmandate	1	1	0	0	0	x

**Abb. 1 Verteilung der Sitze bei der Wahl zum 18. Deutschen Bundestag am 22. September 2013**



### 3. Direkt gewählte Bewerber bei der Wahl zum 18. Deutschen Bundestag am 22. September 2013 im Freistaat Sachsen nach Wahlkreisen

Wk-Nr.	Wahlkreis	Wahl-vorschlags-träger	Name, Vorname	Erststimmen		Stimmenvorsprung zum Zweitplatzierten	
				absolut	%	absolut	%-Punkte
151	Nordsachsen	CDU	Wendt, Marian	49 906	45,6	26 071	23,8
152	Leipzig I	CDU	Kudla, Bettina	54 562	40,0	22 645	16,6
153	Leipzig II	CDU	Feist, Dr. Thomas	52 077	34,3	14 325	9,4
154	Leipzig-Land	CDU	Landgraf, Katharina	76 273	51,3	44 413	29,9
155	Meißen	CDU	de Maizière, Dr. Thomas	76 639	53,6	51 360	35,9
156	Bautzen I	CDU	Michalk, Maria	74 796	49,2	42 347	27,9
157	Görlitz	CDU	Kretschmer, Michael	74 214	49,6	44 664	29,9
158	Sächsische Schweiz - Osterzgebirge	CDU	Brähmig, Klaus	72 639	50,2	45 073	31,2
159	Dresden I	CDU	Lämmel, Andreas	72 536	42,6	29 939	17,6
160	Dresden II - Bautzen II	CDU	Vaatz, Arnold	71 227	41,8	38 639	22,7
161	Mittelsachsen	CDU	Bellmann, Veronika	74 190	51,9	45 116	31,6
162	Chemnitz	CDU	Heinrich, Frank	55 905	41,7	23 912	17,9
163	Chemnitzer Umland - Erzgebirgskreis II	CDU	Wanderwitz, Marco	65 156	49,6	36 373	27,7
164	Erzgebirgskreis I	CDU	Baumann, Günter	79 315	50,2	46 846	29,6
165	Zwickau	CDU	Körber, Carsten	64 850	44,6	29 008	20,0
166	Vogtlandkreis	CDU	Hochbaum, Robert	65 737	48,3	37 575	27,6

#### 4. Über Erst- und Zweitstimmen gewählte Bewerber bei der Wahl zum 18. Deutschen Bundestag am 22. September 2013 im Freistaat Sachsen nach Parteien

Erststimmen		Zweitstimmen	
Wk-Nr.	Name, Vorname Geburtsjahr, Beruf oder Stand	Listen- platz	Name, Vorname Geburtsjahr, Beruf oder Stand
<b>Christlich Demokratische Union Deutschlands (CDU)</b>			
151	Wendt, Marian 1985, Wissenschaftlicher Mitarbeiter	12	Magwas, Yvonne 1979, Diplom-Soziologin
152	Kudla, Bettina 1962, Wirtschaftsprüferin, Bundestagsabgeordnete		
153	Feist, Dr. Thomas 1965, Bundestagsabgeordneter		
154	Landgraf, Katharina 1954, Bundestagsabgeordnete		
155	de Maizière, Dr. Thomas 1954, Bundesminister, Bundestagsabgeordneter		
156	Michalk, Maria 1949, Bundestagsabgeordnete		
157	Kretschmer, Michael 1975, Bundestagsabgeordneter		
158	Brähmig, Klaus 1957, Elektrohandwerksmeister		
159	Lämmel, Andreas 1959, Bundestagsabgeordneter		
160	Vaatz, Arnold 1955, Bundestagsabgeordneter		
161	Bellmann, Veronika 1960, Bundestagsabgeordnete		
162	Heinrich, Frank 1964, Bundestagsabgeordneter		
163	Wanderwitz, Marco 1975, Bundestagsabgeordneter / Rechtsanwalt		
164	Baumann, Günter 1947, Bundestagsabgeordneter		
165	Körber, Carsten 1979, Betriebswirt		
166	Hochbaum, Robert 1954, Bundestagsabgeordneter		

#### **DIE LINKE (DIE LINKE)**

- |   |  |
|---|--|
| 1 | Kipping, Katja<br>1978, Literaturwissenschaftlerin |
| 2 | Hahn, Dr. André<br>1963, Landtagsabgeordneter      |



Noch: 4. Über Erst- und Zweitstimmen gewählte Bewerber bei der Wahl zum 18. Deutschen Bundestag  
am 22. September 2013 im Freistaat Sachsen nach Parteien

Erststimmen		Zweitstimmen	
Wk-Nr.	Name, Vorname Geburtsjahr, Beruf oder Stand	Listen- platz	Name, Vorname Geburtsjahr, Beruf oder Stand

noch: DIE LINKE (DIE LINKE)

- |   |   |
|---|---|
| 3 | Karawanskij, Susanna<br>1980, Politikwissenschaftlerin, wiss. Mitarbeiterin |
| 4 | Troost, Dr. Axel<br>1954, Bundestagsabgeordneter, Geschäftsführer           |
| 5 | Lay, Caren<br>1972, Bundestagsabgeordnete                                   |
| 6 | Wunderlich, Jörn<br>1960, Bundestagsabgeordneter, Richter a. D.             |
| 7 | Zimmermann, Sabine<br>1960, Bundestagsabgeordnete                           |
| 8 | Leutert, Michael<br>1974, Bundestagsabgeordneter, Diplom-Soziologe          |

**Sozialdemokratische Partei Deutschlands (SPD)**

- |   |   |
|---|---|
| 1 | Jurk, Thomas<br>1962, Funkmechaniker, Landtagsabgeordneter                        |
| 2 | Raatz, Dr.-Ing. Simone<br>1962, Chemikerin  |
| 3 | Tiefensee, Wolfgang<br>1955, Bundestagsabgeordneter, Dipl.-Ing.<br>Elektrotechnik |
| 4 | Kolbe, Daniela<br>1980, Diplomphysikerin, Bundestagsabgeordnete                   |
| 5 | Gunkel, Wolfgang<br>1947, Bundestagsabgeordneter                                  |
| 6 | Rüthrich, Susann<br>1977, Geschäftsführerin                                       |

**BÜNDNIS 90/DIE GRÜNEN (GRÜNE)**

- |   |   |
|---|---|
| 1 | Lazar, Monika<br>1967, Bundestagsabgeordnete  |
| 2 | Kühn, Stephan<br>1979, Bundestagsabgeordneter |

**5. Wahlberechtigte, Wahlbeteiligung, Erst- und Zweitstimmen bei den Wahlen zum 18. Deutschen Bundestag am 22. September 2013 und zum 17. Deutschen Bundestag am 27. September 2009 im Freistaat Sachsen**

Merkmal	Erststimmen					Zweitstimmen				
	2013		2009		Veränderung in %-Punkten	2013		2009		Veränderung in %-Punkten
	absolut	%	absolut	%		absolut	%	absolut	%	
Wahlberechtigte	3 399 454	x	3 518 195	x	x	3 399 454	x	3 518 195	x	x
Wähler	2 368 615	69,7	2 285 953	65,0	4,7	2 368 615	69,7	2 285 953	65,0	4,7
ungültige Stimmen	44 038	1,9	36 275	1,6	0,3	36 244	1,5	33 594	1,5	0,0
gültige Stimmen	2 324 577	98,1	2 249 678	98,4	-0,3	2 332 371	98,5	2 252 359	98,5	0,0
davon entfielen auf ...										
CDU	1 080 022	46,5	888 018	39,5	7,0	994 609	42,6	800 898	35,6	7,0
DIE LINKE	500 261	21,5	543 805	24,2	-2,7	466 321	20,0	551 461	24,5	-4,5
SPD	375 793	16,2	339 102	15,1	1,1	341 278	14,6	328 753	14,6	0,0
FDP	55 658	2,4	230 005	10,2	-7,8	71 263	3,1	299 135	13,3	-10,2
GRÜNE	103 470	4,5	136 047	6,0	-1,5	113 917	4,9	151 283	6,7	-1,8
NPD	99 537	4,3	91 451	4,1	0,2	76 457	3,3	89 611	4,0	-0,7
BüSo	11 274	0,5	12 382	0,6	-0,1	5 116	0,2	18 789	0,8	-0,6
MLPD	554	0,0	436	0,0	0,0	2 569	0,1	5 281	0,2	-0,1
AfD	x	x	x	x	x	157 711	6,8	x	x	6,8
pro Deutschland	2 981	0,1	x	x	0,1	9 763	0,4	x	x	0,4
FREIE WÄHLER	27 251	1,2	x	x	1,2	34 876	1,5	x	x	1,5
PIRATEN	57 218	2,5	x	x	2,5	58 491	2,5	x	x	2,5
BGD	1 431	0,1	x	x	0,1	x	x	x	x	x
die altern. Lausitz	2 024	0,1	x	x	0,1	x	x	x	x	x
Nitzsche	2 986	0,1	x	x	0,1	x	x	x	x	x
Die PARTEI	3 852	0,2	x	x	0,2	x	x	x	x	x
West-Östl. Diwan	265	0,0	x	x	0,0	x	x	x	x	x
Sonstige	x	x	8 432	0,4	-0,4	x	x	7 148	0,3	-0,3

**6. Wahlberechtigte, Wahlbeteiligung und Zweitstimmen bei der Wahl zum 18. Deutschen Bundestag am 22. September 2013 sowie zu den Bundestagswahlen am 27. September 2009, am 18. September 2005, am 22. September 2002, am 27. September 1998, am 16. Oktober 1994 und am 2. Dezember 1990 im Freistaat Sachsen**

Merkmal	Bundestagswahl						
	2013	2009	2005	2002	1998	1994	1990
Wahlberechtigte	3 399 454	3 518 195	3 561 357	3 571 995	3 602 458	3 592 066	3 716 842
Wähler	2 368 615	2 285 953	2 695 532	2 632 297	2 941 359	2 588 045	2 832 452
ungültige Stimmen	36 244	33 594	47 468	45 197	46 994	25 813	44 597
gültige Stimmen	2 332 371	2 252 359	2 648 064	2 587 100	2 894 365	2 562 232	2 787 855
davon entfielen auf ...							
CDU	994 609	800 898	795 316	868 167	945 199	1 229 371	1 379 670
DIE LINKE	466 321	551 461	603 824	418 329	577 764	427 693	251 552
SPD	341 278	328 753	649 807	861 685	842 329	621 639	506 535
FDP	71 263	299 135	269 623	187 759	105 524	98 495	346 737
GRÜNE <sup>1)</sup>	113 917	151 283	126 850	119 530	126 964	122 595	163 459
NPD	76 457	89 611	126 701	36 814	34 485	x	9 537
BüSo	5 116	18 789	14 641	6 801	3 106	x	x
MLPD	2 569	5 281	3 742	x	x	819	x
AfD	157 711	x	x	x	x	x	x
pro Deutschland	9 763	x	x	x	x	x	x
FREIE WÄHLER	34 876	x	x	x	x	x	x
PIRATEN	58 491	x	x	x	x	x	x
Sonstige	x	7 148	57 560	88 015	258 994	61 620	130 365
<b>Prozent</b>							
Wähler	69,7	65,0	75,7	73,7	81,6	72,0	76,2
ungültige Stimmen	1,5	1,5	1,8	1,7	1,6	1,0	1,6
gültige Stimmen	98,5	98,5	98,2	98,3	98,4	99,0	98,4
davon entfielen auf ...							
CDU	42,6	35,6	30,0	33,6	32,7	48,0	49,5
DIE LINKE	20,0	24,5	22,8	16,2	20,0	16,7	9,0
SPD	14,6	14,6	24,5	33,3	29,1	24,3	18,2
FDP	3,1	13,3	10,2	7,3	3,6	3,8	12,4
GRÜNE <sup>1)</sup>	4,9	6,7	4,8	4,6	4,4	4,8	5,9
NPD	3,3	4,0	4,8	1,4	1,2	x	0,3
BüSo	0,2	0,8	0,6	0,3	0,1	x	x
MLPD	0,1	0,2	0,1	x	x	0,0	x
AfD	6,8	x	x	x	x	x	x
pro Deutschland	0,4	x	x	x	x	x	x
FREIE WÄHLER	1,5	x	x	x	x	x	x
PIRATEN	2,5	x	x	x	x	x	x
Sonstige	x	0,3	2,2	3,4	8,9	2,4	4,7

1) 1990 in Listenvereinigung "Neues Forum - Bündnis-Grüne" angetreten.

**7. Wahlberechtigte, Wahlbeteiligung, gültige Erst- und Zweitstimmen bei den Wahlen zum  
18. Deutschen Bundestag am 22. September 2013 und zum 17. Deutschen Bundestag  
am 27. September 2009 im Freistaat Sachsen nach Wahlkreisen**

Wk- Nr.	Wahlkreis Land		Wahlberechtigte	Wähler		Gültige Stimmen	
				absolut	%	Erststimmen	Zweitstimmen
151	Nordsachsen	2013	168 642	112 076	66,5	109 461	110 164
		2009	178 447	109 628	61,4	107 843	107 956
152	Leipzig I	2013	210 456	138 427	65,8	136 395	136 792
		2009	202 455	129 834	64,1	128 115	128 311
153	Leipzig II	2013	219 865	153 855	70,0	151 775	152 103
		2009	212 804	144 581	67,9	142 677	142 795
154	Leipzig-Land	2013	220 400	151 546	68,8	148 729	149 182
		2009	231 084	148 389	64,2	146 106	146 308
155	Meißen	2013	207 139	145 650	70,3	142 947	143 162
		2009	216 629	140 109	64,7	137 820	137 821
156	Bautzen I	2013	223 526	155 263	69,5	151 994	152 005
		2009	237 786	154 966	65,2	152 059	152 393
157	Görlitz	2013	217 895	152 943	70,2	149 684	149 960
		2009	238 958	149 737	62,7	146 987	147 147
158	Sächsische Schweiz - Osterzgebirge	2013	207 405	147 410	71,1	144 758	144 961
		2009	215 674	141 214	65,5	138 760	138 960
159	Dresden I	2013	233 381	173 167	74,2	170 357	171 123
		2009	230 676	157 220	68,2	155 213	155 447
160	Dresden II - Bautzen II	2013	235 688	173 489	73,6	170 395	171 185
		2009	231 247	154 609	66,9	152 281	152 597
161	Mittelsachsen	2013	210 620	145 555	69,1	142 923	143 352
		2009	223 149	143 690	64,4	141 396	141 567
162	Chemnitz	2013	201 249	135 875	67,5	134 171	134 530
		2009	205 652	136 100	66,2	134 384	134 497
163	Chemnitzer Umland - Erzgebirgskreis II	2013	191 411	134 571	70,3	131 444	132 435
		2009	202 743	133 277	65,7	131 126	131 322
164	Erzgebirgskreis I	2013	232 500	161 694	69,5	157 871	158 709
		2009	247 624	159 655	64,5	156 771	156 798
165	Zwickau	2013	217 546	148 316	68,2	145 561	146 052
		2009	229 535	145 614	63,4	143 231	143 386
166	Vogtlandkreis	2013	201 731	138 778	68,8	136 112	136 656
		2009	213 732	137 330	64,3	134 909	135 054
Sachsen		2013	3 399 454	2 368 615	69,7	2 324 577	2 332 371
		2009	3 518 195	2 285 953	65,0	2 249 678	2 252 359

**8. Erst- und Zweitstimmen bei den Wahlen zum 18. Deutschen Bundestag am 22. September 2013  
und zum 17. Deutschen Bundestag am 27. September 2009 im Freistaat Sachsen nach Wahlkreisen**

Wk- Nr.	Wahlkreis Land		Erststimmen				Zweitstimmen			
			gültig	%	ungültig	%	gültig	%	ungültig	%
151	Nordsachsen	2013	109 461	97,7	2 615	2,3	110 164	98,3	1 912	1,7
		2009	107 843	98,4	1 785	1,6	107 956	98,5	1 672	1,5
152	Leipzig I	2013	136 395	98,5	2 032	1,5	136 792	98,8	1 635	1,2
		2009	128 115	98,7	1 719	1,3	128 311	98,8	1 523	1,2
153	Leipzig II	2013	151 775	98,6	2 080	1,4	152 103	98,9	1 752	1,1
		2009	142 677	98,7	1 904	1,3	142 795	98,8	1 786	1,2
154	Leipzig-Land	2013	148 729	98,1	2 817	1,9	149 182	98,4	2 364	1,6
		2009	146 106	98,5	2 283	1,5	146 308	98,6	2 081	1,4
155	Meißen	2013	142 947	98,1	2 703	1,9	143 162	98,3	2 488	1,7
		2009	137 820	98,4	2 289	1,6	137 821	98,4	2 288	1,6
156	Bautzen I	2013	151 994	97,9	3 269	2,1	152 005	97,9	3 258	2,1
		2009	152 059	98,1	2 907	1,9	152 393	98,3	2 573	1,7
157	Görlitz	2013	149 684	97,9	3 259	2,1	149 960	98,0	2 983	2,0
		2009	146 987	98,2	2 750	1,8	147 147	98,3	2 590	1,7
158	Sächsische Schweiz - Osterzgebirge	2013	144 758	98,2	2 652	1,8	144 961	98,3	2 449	1,7
		2009	138 760	98,3	2 454	1,7	138 960	98,4	2 254	1,6
159	Dresden I	2013	170 357	98,4	2 810	1,6	171 123	98,8	2 044	1,2
		2009	155 213	98,7	2 007	1,3	155 447	98,9	1 773	1,1
160	Dresden II - Bautzen II	2013	170 395	98,2	3 094	1,8	171 185	98,7	2 304	1,3
		2009	152 281	98,5	2 328	1,5	152 597	98,7	2 012	1,3
161	Mittelsachsen	2013	142 923	98,2	2 632	1,8	143 352	98,5	2 203	1,5
		2009	141 396	98,4	2 294	1,6	141 567	98,5	2 123	1,5
162	Chemnitz	2013	134 171	98,7	1 704	1,3	134 530	99,0	1 345	1,0
		2009	134 384	98,7	1 716	1,3	134 497	98,8	1 603	1,2
163	Chemnitzer Umland - Erzgebirgskreis II	2013	131 444	97,7	3 127	2,3	132 435	98,4	2 136	1,6
		2009	131 126	98,4	2 151	1,6	131 322	98,5	1 955	1,5
164	Erzgebirgskreis I	2013	157 871	97,6	3 823	2,4	158 709	98,2	2 985	1,8
		2009	156 771	98,2	2 884	1,8	156 798	98,2	2 857	1,8
165	Zwickau	2013	145 561	98,1	2 755	1,9	146 052	98,5	2 264	1,5
		2009	143 231	98,4	2 383	1,6	143 386	98,5	2 228	1,5
166	Vogtlandkreis	2013	136 112	98,1	2 666	1,9	136 656	98,5	2 122	1,5
		2009	134 909	98,2	2 421	1,8	135 054	98,3	2 276	1,7
	<b>Sachsen</b>	<b>2013</b>	<b>2 324 577</b>	<b>98,1</b>	<b>44 038</b>	<b>1,9</b>	<b>2 332 371</b>	<b>98,5</b>	<b>36 244</b>	<b>1,5</b>
		<b>2009</b>	<b>2 249 678</b>	<b>98,4</b>	<b>36 275</b>	<b>1,6</b>	<b>2 252 359</b>	<b>98,5</b>	<b>33 594</b>	<b>1,5</b>

**9. Gültige Erststimmen bei der Wahl zum 18. Deutschen Bundestag am 22. September 2013 nach Parteien und anderen Wahlvorschlägen im Freistaat Sachsen sowie nach Wahlkreisen**

Wk-Nr.	Wahlkreis Land		Insgesamt	Davon entfielen auf ...					
				CDU	DIE LINKE	SPD	FDP	GRÜNE	NPD
151	Nordsachsen	absolut	109 461	49 906	23 835	22 324	2 277	3 399	5 573
		%	100	45,6	21,8	20,4	2,1	3,1	5,1
152	Leipzig I	absolut	136 395	54 562	31 917	29 514	2 309	7 683	4 487
		%	100	40,0	23,4	21,6	1,7	5,6	3,3
153	Leipzig II	absolut	151 775	52 077	37 752	35 432	2 237	13 732	3 095
		%	100	34,3	24,9	23,3	1,5	9,0	2,0
154	Leipzig-Land	absolut	148 729	76 273	31 860	23 545	2 891	4 905	6 057
		%	100	51,3	21,4	15,8	1,9	3,3	4,1
155	Meißen	absolut	142 947	76 639	25 279	18 089	3 460	4 817	6 464
		%	100	53,6	17,7	12,7	2,4	3,4	4,5
156	Bautzen I	absolut	151 994	74 796	32 449	17 262	3 944	3 711	7 270
		%	100	49,2	21,3	11,4	2,6	2,4	4,8
157	Görlitz	absolut	149 684	74 214	29 550	22 732	2 442	5 045	8 323
		%	100	49,6	19,7	15,2	1,6	3,4	5,6
158	Sächsische Schweiz - Osterzgebirge	absolut	144 758	72 639	27 566	15 441	2 627	4 242	9 624
		%	100	50,2	19,0	10,7	1,8	2,9	6,6
159	Dresden I	absolut	170 357	72 536	42 597	25 318	3 305	10 429	5 196
		%	100	42,6	25,0	14,9	1,9	6,1	3,1
160	Dresden II - Bautzen II	absolut	170 395	71 227	32 588	25 150	3 471	16 650	5 849
		%	100	41,8	19,1	14,8	2,0	9,8	3,4
161	Mittelsachsen	absolut	142 923	74 190	29 074	22 077	3 203	4 581	6 700
		%	100	51,9	20,3	15,4	2,2	3,2	4,7
162	Chemnitz	absolut	134 171	55 905	31 993	28 099	2 724	6 475	4 661
		%	100	41,7	23,8	20,9	2,0	4,8	3,5
163	Chemnitzer Umland - Erzgebirgskreis II	absolut	131 444	65 156	28 783	20 517	3 006	4 874	6 205
		%	100	49,6	21,9	15,6	2,3	3,7	4,7
164	Erzgebirgskreis I	absolut	157 871	79 315	32 469	19 106	10 244	5 051	8 423
		%	100	50,2	20,6	12,1	6,5	3,2	5,3
165	Zwickau	absolut	145 561	64 850	35 842	23 025	3 996	4 335	5 918
		%	100	44,6	24,6	15,8	2,7	3,0	4,1
166	Vogtlandkreis	absolut	136 112	65 737	26 707	28 162	3 522	3 541	5 692
		%	100	48,3	19,6	20,7	2,6	2,6	4,2
	<b>Sachsen</b>	<b>absolut</b>	<b>2 324 577</b>	<b>1 080 022</b>	<b>500 261</b>	<b>375 793</b>	<b>55 658</b>	<b>103 470</b>	<b>99 537</b>
		<b>%</b>	<b>100</b>	<b>46,5</b>	<b>21,5</b>	<b>16,2</b>	<b>2,4</b>	<b>4,5</b>	<b>4,3</b>

BüSo	MLPD	pro Deutsch- land	FREIE WÄHLER	PIRATEN	BGD	die altern. Lausitz	Nitzsche	Die PARTEI	West-Östl. Diwan	Wk- Nr.
x	x	x	x	2 147	x	x	x	x	x	151
x	x	x	x	2,0	x	x	x	x	x	
1 877	x	x	x	4 046	x	x	x	x	x	152
1,4	x	x	x	3,0	x	x	x	x	x	
1 192	x	x	x	3 911	x	x	x	2 347	x	153
0,8	x	x	x	2,6	x	x	x	1,5	x	
x	x	x	x	3 198	x	x	x	x	x	154
x	x	x	x	2,2	x	x	x	x	x	
1 618	x	2 981	x	3 600	x	x	x	x	x	155
1,1	x	2,1	x	2,5	x	x	x	x	x	
x	x	x	4 517	3 035	x	2 024	2 986	x	x	156
x	x	x	3,0	2,0	x	1,3	2,0	x	x	
2 069	x	x	x	3 878	1 431	x	x	x	x	157
1,4	x	x	x	2,6	1,0	x	x	x	x	
1 457	x	x	8 383	2 779	x	x	x	x	x	158
1,0	x	x	5,8	1,9	x	x	x	x	x	
1 180	x	x	4 314	5 217	x	x	x	x	265	159
0,7	x	x	2,5	3,1	x	x	x	x	0,2	
851	554	x	6 216	7 839	x	x	x	x	x	160
0,5	0,3	x	3,6	4,6	x	x	x	x	x	
x	x	x	x	3 098	x	x	x	x	x	161
x	x	x	x	2,2	x	x	x	x	x	
x	x	x	x	2 809	x	x	x	1 505	x	162
x	x	x	x	2,1	x	x	x	1,1	x	
x	x	x	x	2 903	x	x	x	x	x	163
x	x	x	x	2,2	x	x	x	x	x	
x	x	x	x	3 263	x	x	x	x	x	164
x	x	x	x	2,1	x	x	x	x	x	
1 030	x	x	3 821	2 744	x	x	x	x	x	165
0,7	x	x	2,6	1,9	x	x	x	x	x	
x	x	x	x	2 751	x	x	x	x	x	166
x	x	x	x	2,0	x	x	x	x	x	
<b>11 274</b>	<b>554</b>	<b>2 981</b>	<b>27 251</b>	<b>57 218</b>	<b>1 431</b>	<b>2 024</b>	<b>2 986</b>	<b>3 852</b>	<b>265</b>	<b>SN</b>
<b>0,5</b>	<b>0,0</b>	<b>0,1</b>	<b>1,2</b>	<b>2,5</b>	<b>0,1</b>	<b>0,1</b>	<b>0,1</b>	<b>0,2</b>	<b>0,0</b>	

**10. Gültige Zweitstimmen bei der Wahl zum 18. Deutschen Bundestag am 22. September 2013  
im Freistaat Sachsen nach Parteien und Wahlkreisen**

Wk- Nr.	Wahlkreis Land		Insgesamt	Davon entfielen auf ...			
				CDU	DIE LINKE	SPD	FDP
151	Nordsachsen	absolut	110 164	49 473	22 696	16 969	2 912
		%	100	44,9	20,6	15,4	2,6
152	Leipzig I	absolut	136 792	50 477	29 122	25 286	4 029
		%	100	36,9	21,3	18,5	2,9
153	Leipzig II	absolut	152 103	49 556	34 300	28 696	4 582
		%	100	32,6	22,6	18,9	3,0
154	Leipzig-Land	absolut	149 182	68 347	29 713	22 675	4 291
		%	100	45,8	19,9	15,2	2,9
155	Meißen	absolut	143 162	64 598	26 731	18 021	5 253
		%	100	45,1	18,7	12,6	3,7
156	Bautzen I	absolut	152 005	69 337	30 288	18 496	4 725
		%	100	45,6	19,9	12,2	3,1
157	Görlitz	absolut	149 960	66 107	28 743	19 476	4 185
		%	100	44,1	19,2	13,0	2,8
158	Sächsische Schweiz - Osterzgebirge	absolut	144 961	66 671	24 831	15 867	4 654
		%	100	46,0	17,1	10,9	3,2
159	Dresden I	absolut	171 123	68 191	32 501	26 438	5 243
		%	100	39,8	19,0	15,4	3,1
160	Dresden II - Bautzen II	absolut	171 185	66 091	31 057	23 944	5 405
		%	100	38,6	18,1	14,0	3,2
161	Mittelsachsen	absolut	143 352	64 958	29 522	19 071	4 930
		%	100	45,3	20,6	13,3	3,4
162	Chemnitz	absolut	134 530	52 440	30 953	23 534	3 875
		%	100	39,0	23,0	17,5	2,9
163	Chemnitzer Umland - Erzgebirgskreis II	absolut	132 435	59 939	26 434	19 178	3 594
		%	100	45,3	20,0	14,5	2,7
164	Erzgebirgskreis I	absolut	158 709	73 096	30 738	20 078	5 827
		%	100	46,1	19,4	12,7	3,7
165	Zwickau	absolut	146 052	64 874	31 076	21 676	3 923
		%	100	44,4	21,3	14,8	2,7
166	Vogtlandkreis	absolut	136 656	60 454	27 616	21 873	3 835
		%	100	44,2	20,2	16,0	2,8
	<b>Sachsen</b>	<b>absolut</b>	<b>2 332 371</b>	<b>994 609</b>	<b>466 321</b>	<b>341 278</b>	<b>71 263</b>
		<b>%</b>	<b>100</b>	<b>42,6</b>	<b>20,0</b>	<b>14,6</b>	<b>3,1</b>



GRÜNE	NPD	BüSo	MLPD	AfD	pro Deutschland	FREIE WÄHLER	PIRATEN	Wk- Nr.
3 140 2,9	4 274 3,9	137 0,1	104 0,1	6 766 6,1	394 0,4	1 158 1,1	2 141 1,9	151
9 467 6,9	3 248 2,4	409 0,3	203 0,1	8 391 6,1	489 0,4	1 309 1,0	4 362 3,2	152
17 077 11,2	2 207 1,5	349 0,2	221 0,1	7 701 5,1	382 0,3	1 137 0,7	5 895 3,9	153
4 900 3,3	4 508 3,0	172 0,1	137 0,1	9 564 6,4	493 0,3	1 490 1,0	2 892 1,9	154
5 722 4,0	5 589 3,9	493 0,3	137 0,1	10 195 7,1	1 283 0,9	1 911 1,3	3 229 2,3	155
4 254 2,8	6 271 4,1	202 0,1	146 0,1	10 782 7,1	933 0,6	3 461 2,3	3 110 2,0	156
5 043 3,4	6 359 4,2	685 0,5	172 0,1	12 331 8,2	1 023 0,7	2 577 1,7	3 259 2,2	157
5 157 3,6	7 368 5,1	519 0,4	112 0,1	11 422 7,9	671 0,5	4 710 3,2	2 979 2,1	158
13 516 7,9	3 886 2,3	457 0,3	183 0,1	11 818 6,9	402 0,2	2 409 1,4	6 079 3,6	159
16 303 9,5	4 588 2,7	400 0,2	273 0,2	11 928 7,0	439 0,3	3 250 1,9	7 507 4,4	160
4 698 3,3	5 314 3,7	204 0,1	139 0,1	9 001 6,3	634 0,4	1 849 1,3	3 032 2,1	161
7 176 5,3	3 155 2,3	170 0,1	184 0,1	8 132 6,0	537 0,4	1 075 0,8	3 299 2,5	162
4 282 3,2	4 307 3,3	165 0,1	121 0,1	9 636 7,3	504 0,4	1 760 1,3	2 515 1,9	163
3 964 2,5	6 398 4,0	183 0,1	133 0,1	12 120 7,6	613 0,4	2 551 1,6	3 008 1,9	164
4 653 3,2	4 664 3,2	387 0,3	175 0,1	8 870 6,1	478 0,3	2 696 1,8	2 580 1,8	165
4 565 3,3	4 321 3,2	184 0,1	129 0,1	9 054 6,6	488 0,4	1 533 1,1	2 604 1,9	166
<b>113 917 4,9</b>	<b>76 457 3,3</b>	<b>5 116 0,2</b>	<b>2 569 0,1</b>	<b>157 711 6,8</b>	<b>9 763 0,4</b>	<b>34 876 1,5</b>	<b>58 491 2,5</b>	<b>SN</b>

**11. Gültige Erst- (E) und Zweitstimmen (Z) bei der Wahl zum 18. Deutschen Bundestag am  
22. September 2013 im Freistaat Sachsen nach Parteien und anderen Wahlvorschlägen sowie  
nach Wahlkreisen (in Prozent)**

Wk- Nr.	Wahlkreis Land		CDU	DIE LINKE	SPD	FDP	GRÜNE	NPD	BüSo
151	Nordsachsen	E	45,6	21,8	20,4	2,1	3,1	5,1	x
		Z	44,9	20,6	15,4	2,6	2,9	3,9	0,1
152	Leipzig I	E	40,0	23,4	21,6	1,7	5,6	3,3	1,4
		Z	36,9	21,3	18,5	2,9	6,9	2,4	0,3
153	Leipzig II	E	34,3	24,9	23,3	1,5	9,0	2,0	0,8
		Z	32,6	22,6	18,9	3,0	11,2	1,5	0,2
154	Leipzig-Land	E	51,3	21,4	15,8	1,9	3,3	4,1	x
		Z	45,8	19,9	15,2	2,9	3,3	3,0	0,1
155	Meißen	E	53,6	17,7	12,7	2,4	3,4	4,5	1,1
		Z	45,1	18,7	12,6	3,7	4,0	3,9	0,3
156	Bautzen I	E	49,2	21,3	11,4	2,6	2,4	4,8	x
		Z	45,6	19,9	12,2	3,1	2,8	4,1	0,1
157	Görlitz	E	49,6	19,7	15,2	1,6	3,4	5,6	1,4
		Z	44,1	19,2	13,0	2,8	3,4	4,2	0,5
158	Sächsische Schweiz - Osterzgebirge	E	50,2	19,0	10,7	1,8	2,9	6,6	1,0
		Z	46,0	17,1	10,9	3,2	3,6	5,1	0,4
159	Dresden I	E	42,6	25,0	14,9	1,9	6,1	3,1	0,7
		Z	39,8	19,0	15,4	3,1	7,9	2,3	0,3
160	Dresden II - Bautzen II	E	41,8	19,1	14,8	2,0	9,8	3,4	0,5
		Z	38,6	18,1	14,0	3,2	9,5	2,7	0,2
161	Mittelsachsen	E	51,9	20,3	15,4	2,2	3,2	4,7	x
		Z	45,3	20,6	13,3	3,4	3,3	3,7	0,1
162	Chemnitz	E	41,7	23,8	20,9	2,0	4,8	3,5	x
		Z	39,0	23,0	17,5	2,9	5,3	2,3	0,1
163	Chemnitzer Umland - Erzgebirgskreis II	E	49,6	21,9	15,6	2,3	3,7	4,7	x
		Z	45,3	20,0	14,5	2,7	3,2	3,3	0,1
164	Erzgebirgskreis I	E	50,2	20,6	12,1	6,5	3,2	5,3	x
		Z	46,1	19,4	12,7	3,7	2,5	4,0	0,1
165	Zwickau	E	44,6	24,6	15,8	2,7	3,0	4,1	0,7
		Z	44,4	21,3	14,8	2,7	3,2	3,2	0,3
166	Vogtlandkreis	E	48,3	19,6	20,7	2,6	2,6	4,2	x
		Z	44,2	20,2	16,0	2,8	3,3	3,2	0,1
	<b>Sachsen</b>	<b>E</b>	<b>46,5</b>	<b>21,5</b>	<b>16,2</b>	<b>2,4</b>	<b>4,5</b>	<b>4,3</b>	<b>0,5</b>
		<b>Z</b>	<b>42,6</b>	<b>20,0</b>	<b>14,6</b>	<b>3,1</b>	<b>4,9</b>	<b>3,3</b>	<b>0,2</b>

MLPD	AfD	pro Deutsch- land	FREIE WÄHLER	PIRATEN	BGD	die altern. Lausitz	Nitzsche	Die PARTEI	West-Östl. Diwan	Wk- Nr.
x 0,1	x 6,1	x 0,4	x 1,1	2,0 1,9	x x	x x	x x	x x	x x	151
x 0,1	x 6,1	x 0,4	x 1,0	3,0 3,2	x x	x x	x x	x x	x x	152
x 0,1	x 5,1	x 0,3	x 0,7	2,6 3,9	x x	x x	x x	1,5 x	x x	153
x 0,1	x 6,4	x 0,3	x 1,0	2,2 1,9	x x	x x	x x	x x	x x	154
x 0,1	x 7,1	2,1 0,9	x 1,3	2,5 2,3	x x	x x	x x	x x	x x	155
x 0,1	x 7,1	x 0,6	3,0 2,3	2,0 2,0	x x	1,3 x	2,0 x	x x	x x	156
x 0,1	x 8,2	x 0,7	x 1,7	2,6 2,2	1,0 x	x x	x x	x x	x x	157
x 0,1	x 7,9	x 0,5	5,8 3,2	1,9 2,1	x x	x x	x x	x x	x x	158
x 0,1	x 6,9	x 0,2	2,5 1,4	3,1 3,6	x x	x x	x x	x x	0,2 x	159
0,3 0,2	x 7,0	x 0,3	3,6 1,9	4,6 4,4	x x	x x	x x	x x	x x	160
x 0,1	x 6,3	x 0,4	x 1,3	2,2 2,1	x x	x x	x x	x x	x x	161
x 0,1	x 6,0	x 0,4	x 0,8	2,1 2,5	x x	x x	x x	1,1 x	x x	162
x 0,1	x 7,3	x 0,4	x 1,3	2,2 1,9	x x	x x	x x	x x	x x	163
x 0,1	x 7,6	x 0,4	x 1,6	2,1 1,9	x x	x x	x x	x x	x x	164
x 0,1	x 6,1	x 0,3	2,6 1,8	1,9 1,8	x x	x x	x x	x x	x x	165
x 0,1	x 6,6	x 0,4	x 1,1	2,0 1,9	x x	x x	x x	x x	x x	166
0,0 0,1	x 6,8	0,1 0,4	1,2 1,5	2,5 2,5	0,1 x	0,1 x	0,1 x	0,2 x	0,0 x	SN

**12. Gültige Zweitstimmen bei den Wahlen zum 18. Deutschen Bundestag am 22. September 2013  
und zum 17. Deutschen Bundestag am 27. September 2009 im Freistaat Sachsen nach  
Parteien und Wahlkreisen (in Prozent)**

Wk- Nr.	Wahlkreis Land		CDU	DIE LINKE	SPD	FDP	GRÜNE	NPD
151	Nordsachsen	2013	44,9	20,6	15,4	2,6	2,9	3,9
		2009	35,6	25,7	15,7	12,7	4,4	4,7
		Veränderung in %-Punkten	9,3	-5,1	-0,3	-10,1	-1,5	-0,8
152	Leipzig I	2013	36,9	21,3	18,5	2,9	6,9	2,4
		2009	30,0	25,5	18,0	12,8	8,9	3,3
		Veränderung in %-Punkten	6,9	-4,2	0,5	-9,9	-2,0	-0,9
153	Leipzig II	2013	32,6	22,6	18,9	3,0	11,2	1,5
		2009	26,1	25,5	18,3	11,9	14,7	2,2
		Veränderung in %-Punkten	6,5	-2,9	0,6	-8,9	-3,5	-0,7
154	Leipzig-Land	2013	45,8	19,9	15,2	2,9	3,3	3,0
		2009	36,7	23,8	16,0	13,2	5,1	3,9
		Veränderung in %-Punkten	9,1	-3,9	-0,8	-10,3	-1,8	-0,9
155	Meißen	2013	45,1	18,7	12,6	3,7	4,0	3,9
		2009	37,5	22,7	13,1	14,5	5,8	5,0
		Veränderung in %-Punkten	7,6	-4,0	-0,5	-10,8	-1,8	-1,1
156	Bautzen I	2013	45,6	19,9	12,2	3,1	2,8	4,1
		2009	38,8	24,4	12,4	13,8	4,2	5,0
		Veränderung in %-Punkten	6,8	-4,5	-0,2	-10,7	-1,4	-0,9
157	Görlitz	2013	44,1	19,2	13,0	2,8	3,4	4,2
		2009	37,4	24,6	12,6	13,1	4,8	5,5
		Veränderung in %-Punkten	6,7	-5,4	0,4	-10,3	-1,4	-1,3
158	Sächsische Schweiz - Osterzgebirge	2013	46,0	17,1	10,9	3,2	3,6	5,1
		2009	40,3	20,8	12,0	14,3	5,3	5,6
		Veränderung in %-Punkten	5,7	-3,7	-1,1	-11,1	-1,7	-0,5
159	Dresden I	2013	39,8	19,0	15,4	3,1	7,9	2,3
		2009	34,3	22,0	15,7	13,2	10,9	2,6
		Veränderung in %-Punkten	5,5	-3,0	-0,3	-10,1	-3,0	-0,3
160	Dresden II - Bautzen II	2013	38,6	18,1	14,0	3,2	9,5	2,7
		2009	33,8	20,2	14,1	14,3	13,1	2,9
		Veränderung in %-Punkten	4,8	-2,1	-0,1	-11,1	-3,6	-0,2
161	Mittelsachsen	2013	45,3	20,6	13,3	3,4	3,3	3,7
		2009	38,5	24,5	13,2	13,9	4,4	4,4
		Veränderung in %-Punkten	6,8	-3,9	0,1	-10,5	-1,1	-0,7
162	Chemnitz	2013	39,0	23,0	17,5	2,9	5,3	2,3
		2009	30,5	28,6	17,1	12,7	7,1	2,7
		Veränderung in %-Punkten	8,5	-5,6	0,4	-9,8	-1,8	-0,4

BüSo	MLPD	AfD	pro Deutschland	FREIE WÄHLER	PIRATEN	Sonstige	Wk-Nr.
0,1	0,1	6,1	0,4	1,1	1,9	x	151
0,5	0,2	x	x	x	x	0,4	
-0,4	-0,1	6,1	0,4	1,1	1,9	-0,4	
0,3	0,1	6,1	0,4	1,0	3,2	x	152
0,9	0,2	x	x	x	x	0,3	
-0,6	-0,1	6,1	0,4	1,0	3,2	-0,3	
0,2	0,1	5,1	0,3	0,7	3,9	x	153
0,8	0,3	x	x	x	x	0,2	
-0,6	-0,2	5,1	0,3	0,7	3,9	-0,2	
0,1	0,1	6,4	0,3	1,0	1,9	x	154
0,7	0,3	x	x	x	x	0,3	
-0,6	-0,2	6,4	0,3	1,0	1,9	-0,3	
0,3	0,1	7,1	0,9	1,3	2,3	x	155
0,9	0,2	x	x	x	x	0,3	
-0,6	-0,1	7,1	0,9	1,3	2,3	-0,3	
0,1	0,1	7,1	0,6	2,3	2,0	x	156
0,8	0,3	x	x	x	x	0,3	
-0,7	-0,2	7,1	0,6	2,3	2,0	-0,3	
0,5	0,1	8,2	0,7	1,7	2,2	x	157
1,4	0,3	x	x	x	x	0,4	
-0,9	-0,2	8,2	0,7	1,7	2,2	-0,4	
0,4	0,1	7,9	0,5	3,2	2,1	x	158
1,2	0,2	x	x	x	x	0,3	
-0,8	-0,1	7,9	0,5	3,2	2,1	-0,3	
0,3	0,1	6,9	0,2	1,4	3,6	x	159
1,0	0,2	x	x	x	x	0,2	
-0,7	-0,1	6,9	0,2	1,4	3,6	-0,2	
0,2	0,2	7,0	0,3	1,9	4,4	x	160
1,0	0,3	x	x	x	x	0,2	
-0,8	-0,1	7,0	0,3	1,9	4,4	-0,2	
0,1	0,1	6,3	0,4	1,3	2,1	x	161
0,6	0,2	x	x	x	x	0,3	
-0,5	-0,1	6,3	0,4	1,3	2,1	-0,3	
0,1	0,1	6,0	0,4	0,8	2,5	x	162
0,6	0,2	x	x	x	x	0,4	
-0,5	-0,1	6,0	0,4	0,8	2,5	-0,4	

Noch: 12. Gültige Zweitstimmen bei den Wahlen zum 18. Deutschen Bundestag am 22. September 2013 und zum 17. Deutschen Bundestag am 27. September 2009 im Freistaat Sachsen nach Parteien und Wahlkreisen (in Prozent)

Wk-Nr.	Wahlkreis Land		CDU	DIE LINKE	SPD	FDP	GRÜNE	NPD
163	Chemnitzer Umland -	2013	45,3	20,0	14,5	2,7	3,2	3,3
	Erzgebirgskreis II	2009	37,5	25,5	14,6	12,9	4,5	3,8
	Veränderung in %-Punkten		7,8	-5,5	-0,1	-10,2	-1,3	-0,5
164	Erzgebirgskreis I	2013	46,1	19,4	12,7	3,7	2,5	4,0
		2009	38,5	25,2	12,0	14,1	3,8	5,0
	Veränderung in %-Punkten		7,6	-5,8	0,7	-10,4	-1,3	-1,0
165	Zwickau	2013	44,4	21,3	14,8	2,7	3,2	3,2
		2009	35,9	27,7	14,9	12,1	4,5	3,7
	Veränderung in %-Punkten		8,5	-6,4	-0,1	-9,4	-1,3	-0,5
166	Vogtlandkreis	2013	44,2	20,2	16,0	2,8	3,3	3,2
		2009	36,7	26,1	15,0	12,5	5,0	3,5
	Veränderung in %-Punkten		7,5	-5,9	1,0	-9,7	-1,7	-0,3
	<b>Sachsen</b>	<b>2013</b>	<b>42,6</b>	<b>20,0</b>	<b>14,6</b>	<b>3,1</b>	<b>4,9</b>	<b>3,3</b>
		<b>2009</b>	<b>35,6</b>	<b>24,5</b>	<b>14,6</b>	<b>13,3</b>	<b>6,7</b>	<b>4,0</b>
	Veränderung in %-Punkten		7,0	-4,5	0,0	-10,2	-1,8	-0,7

BüSo	MLPD	AfD	pro Deutschland	FREIE WÄHLER	PIRATEN	Sonstige	Wk-Nr.
0,1	0,1	7,3	0,4	1,3	1,9	x	163
0,6	0,2	x	x	x	x	0,4	
-0,5	-0,1	7,3	0,4	1,3	1,9	-0,4	
0,1	0,1	7,6	0,4	1,6	1,9	x	164
0,7	0,2	x	x	x	x	0,4	
-0,6	-0,1	7,6	0,4	1,6	1,9	-0,4	
0,3	0,1	6,1	0,3	1,8	1,8	x	165
0,7	0,2	x	x	x	x	0,4	
-0,4	-0,1	6,1	0,3	1,8	1,8	-0,4	
0,1	0,1	6,6	0,4	1,1	1,9	x	166
0,6	0,2	x	x	x	x	0,4	
-0,5	-0,1	6,6	0,4	1,1	1,9	-0,4	
0,2	0,1	6,8	0,4	1,5	2,5	x	SN
0,8	0,2	x	x	x	x	0,3	
-0,6	-0,1	6,8	0,4	1,5	2,5	-0,3	

**13. Wahlberechtigte, Wähler, Erst- (E) und Zweitstimmen (Z) bei der Wahl zum 18. Deutschen Bundestag am 22. September 2013 im Wahlkreis 151 Nordsachsen nach Gemeinden**

Gemeinde Wahlkreis		Wahl- berechtigte	Wähler		Gültige Stimmen	Davon entfielen auf ... %			
			absolut	%		CDU	DIE LINKE	SPD	FDP
Arzberg	E	1 710	906	53,0	871	42,1	28,0	19,4	1,1
	Z				878	42,1	26,9	15,3	1,8
Bad Dübén, Stadt	E	6 730	4 519	67,1	4 432	42,4	23,2	24,5	1,9
	Z				4 445	44,0	22,3	16,5	2,7
Beilrode <sup>1)</sup>	E	3 677	2 479	67,4	2 403	45,9	22,0	20,9	2,3
	Z				2 432	45,6	20,6	16,4	2,9
Belgern-Schildau, Stadt	E	6 756	4 454	65,9	4 338	44,9	21,3	18,0	2,4
	Z				4 376	44,9	19,3	15,2	2,7
Cavertitz	E	1 960	1 439	73,4	1 406	53,8	19,6	12,7	2,3
	Z				1 418	50,8	19,2	10,2	3,5
Dahlen, Stadt	E	3 770	2 623	69,6	2 567	50,1	21,8	15,3	2,5
	Z				2 577	49,3	19,5	13,0	2,4
Delitzsch, Stadt	E	21 584	13 616	63,1	13 288	42,3	22,7	24,1	1,7
	Z				13 366	42,4	22,6	17,0	2,3
Doberschütz	E	3 553	2 678	75,4	2 625	48,4	21,0	19,4	2,7
	Z				2 633	46,6	18,9	15,3	4,0
Dommitzsch, Stadt <sup>1)</sup>	E	2 263	1 592	70,3	1 551	46,6	21,1	20,3	2,1
	Z				1 567	45,0	20,7	15,3	2,6
Dreiheide	E	1 835	1 224	66,7	1 205	49,7	18,2	19,0	3,6
	Z				1 209	49,6	15,6	14,6	3,8
Eilenburg, Stadt	E	13 195	8 261	62,6	8 041	40,1	24,9	22,1	1,9
	Z				8 085	41,1	24,4	15,9	2,3
Elsnig	E	1 264	804	63,6	792	47,1	21,3	18,4	2,3
	Z				794	44,5	18,3	15,9	1,8
Jesewitz	E	2 529	1 919	75,9	1 869	46,7	22,8	18,7	1,7
	Z				1 889	45,3	21,0	13,1	2,8
Krostitz <sup>1)</sup>	E	3 141	2 463	78,4	2 433	49,9	16,4	22,5	1,7
	Z				2 437	49,9	16,9	14,4	3,2
Laußig	E	3 306	2 244	67,9	2 201	48,4	16,8	23,6	2,3
	Z				2 210	50,6	16,6	14,0	2,5

1) Gemeinde führt Briefwahl für mindestens eine weitere Gemeinde durch.



								Gemeinde Wahlkreis
GRÜNE	NPD	BüSo	MLPD	AfD	pro Deutsch- land	FREIE WÄHLER	PIRATEN	
3,8	4,0	x	x	x	x	x	1,5	E Arzberg
1,7	2,7	0,2	0,0	6,0	0,7	1,0	1,5	Z
2,7	3,5	x	x	x	x	x	1,6	E Bad Dübén, Stadt
3,2	2,9	0,0	0,1	5,3	0,4	1,0	1,7	Z
2,7	4,6	x	x	x	x	x	1,6	E Beilrode <sup>1)</sup>
1,9	3,1	0,2	0,0	6,7	0,4	0,8	1,3	Z
4,9	6,3	x	x	x	x	x	2,3	E Belgern-Schildau, Stadt
2,6	5,5	0,1	0,1	6,6	0,3	0,9	1,8	Z
1,8	8,0	x	x	x	x	x	1,7	E Cavertitz
1,9	5,3	0,0	0,0	5,6	0,4	1,1	2,0	Z
3,3	5,1	x	x	x	x	x	1,9	E Dahlen, Stadt
3,1	3,5	0,2	0,1	5,9	0,4	0,7	2,0	Z
2,7	4,2	x	x	x	x	x	2,2	E Delitzsch, Stadt
2,5	3,5	0,2	0,1	5,4	0,4	1,4	2,2	Z
2,9	3,9	x	x	x	x	x	1,7	E Doberschütz
2,8	3,1	0,1	0,1	5,8	0,3	0,9	2,2	Z
2,3	5,7	x	x	x	x	x	1,9	E Dommitzsch, Stadt <sup>1)</sup>
2,6	4,4	0,0	0,1	6,3	0,1	1,0	1,9	Z
2,0	5,5	x	x	x	x	x	2,1	E Dreieiche
1,6	4,8	0,2	0,0	6,7	0,4	1,0	1,7	Z
3,2	5,9	x	x	x	x	x	2,0	E Eilenburg, Stadt
2,5	4,9	0,2	0,1	5,1	0,3	1,2	2,2	Z
2,0	5,9	x	x	x	x	x	2,9	E Elsnig
2,8	4,4	0,0	0,4	7,8	0,5	1,6	2,1	Z
3,7	4,1	x	x	x	x	x	2,4	E Jesewitz
3,6	2,7	0,2	0,0	7,8	0,4	0,8	2,4	Z
2,8	4,8	x	x	x	x	x	1,9	E Krostitz <sup>1)</sup>
2,7	4,0	0,1	0,1	4,8	0,6	1,1	2,3	Z
1,7	5,7	x	x	x	x	x	1,5	E Laußig
1,7	5,2	0,1	0,3	6,3	0,4	0,8	1,5	Z

Noch: 13. Wahlberechtigte, Wähler, Erst- (E) und Zweitstimmen (Z) bei der Wahl zum 18. Deutschen Bundestag am 22. September 2013 im Wahlkreis 151 Nordsachsen nach Gemeinden

Gemeinde Wahlkreis		Wahl- berechtigte	Wähler		Gültige Stimmen	Davon entfielen auf ... %			
			absolut	%		CDU	DIE LINKE	SPD	FDP
Liebschützberg	E	2 679	1 947	72,7	1 907	55,3	15,2	11,5	1,9
	Z				1 918	54,3	15,5	10,4	2,6
Löbnitz	E	1 784	1 243	69,7	1 216	42,9	13,3	38,4	0,9
	Z				1 223	51,9	18,1	17,1	1,5
Mockrehna	E	4 280	2 922	68,3	2 850	51,8	18,1	17,2	2,8
	Z				2 861	50,2	16,6	14,1	2,9
Mügeln, Stadt <sup>1)</sup>	E	5 364	4 127	76,9	4 010	48,0	20,5	18,5	2,3
	Z				4 035	47,4	19,2	14,6	2,9
Naundorf	E	2 014	1 244	61,8	1 210	50,3	21,7	12,8	3,2
	Z				1 217	48,1	21,1	10,6	3,0
Oschatz, Stadt	E	12 839	8 466	65,9	8 285	46,7	24,3	15,5	1,6
	Z				8 323	44,4	22,7	13,4	2,2
Rackwitz	E	4 002	2 703	67,5	2 649	45,8	18,1	21,3	1,6
	Z				2 667	45,1	16,9	16,0	2,3
Schkeuditz, Stadt	E	14 628	9 495	64,9	9 313	45,7	23,3	20,0	2,4
	Z				9 364	43,8	21,5	16,1	3,1
Schönwölkau	E	2 080	1 291	62,1	1 245	46,3	16,5	27,3	2,5
	Z				1 254	47,0	19,1	15,9	3,0
Taucha, Stadt	E	12 248	8 676	70,8	8 486	48,5	20,2	19,6	2,3
	Z				8 558	44,6	18,0	16,5	3,3
Torgau, Stadt <sup>1)</sup>	E	16 890	10 598	62,7	10 316	41,2	24,4	22,0	2,1
	Z				10 407	40,9	22,0	17,4	2,4
Trossin	E	1 161	805	69,3	783	44,2	22,6	19,5	2,8
	Z				798	41,9	21,8	13,8	3,0
Wermsdorf	E	4 523	2 730	60,4	2 646	46,0	22,0	16,6	2,0
	Z				2 671	44,4	21,3	14,2	1,9
Wiedemar	E	4 401	2 924	66,4	2 871	48,6	19,4	21,8	1,7
	Z				2 890	49,0	18,8	14,6	2,0
Zschepplin	E	2 476	1 684	68,0	1 652	47,6	19,2	20,7	1,8
	Z				1 662	48,8	17,8	14,6	2,7
<b>Insgesamt</b>	<b>E</b>	<b>168 642</b>	<b>112 076</b>	<b>66,5</b>	<b>109 461</b>	<b>45,6</b>	<b>21,8</b>	<b>20,4</b>	<b>2,1</b>
	<b>Z</b>				<b>110 164</b>	<b>44,9</b>	<b>20,6</b>	<b>15,4</b>	<b>2,6</b>

1) Gemeinde führt Briefwahl für mindestens eine weitere Gemeinde durch.

GRÜNE	NPD	BüSo	MLPD	AfD	pro Deutsch- land	FREIE WÄHLER	PIRATEN	Gemeinde Wahlkreis
2,3	12,6	x	x	x	x	x	1,2	E Liebschützberg
2,0	7,7	0,1	0,1	5,0	0,2	0,8	1,3	Z
1,5	1,9	x	x	x	x	x	1,1	E Löbnitz
1,3	1,8	0,1	0,4	4,7	0,4	1,1	1,7	Z
2,8	5,6	x	x	x	x	x	1,8	E Mockrehna
1,9	4,4	0,1	0,0	6,6	0,5	0,9	1,9	Z
2,4	7,0	x	x	x	x	x	1,4	E Mügeln, Stadt <sup>1)</sup>
2,4	4,6	0,1	0,1	5,9	0,4	0,8	1,5	Z
3,6	7,0	x	x	x	x	x	1,2	E Naundorf
3,2	4,9	0,2	0,2	6,2	0,3	1,1	1,2	Z
3,0	6,8	x	x	x	x	x	2,1	E Oschatz, Stadt
3,1	4,4	0,1	0,1	6,3	0,3	0,9	2,0	Z
3,1	7,6	x	x	x	x	x	2,5	E Rackwitz
3,4	5,7	0,1	0,1	6,4	0,6	1,2	2,0	Z
3,5	3,3	x	x	x	x	x	1,8	E Schkeuditz, Stadt
3,3	2,4	0,1	0,1	6,0	0,3	1,7	1,7	Z
2,6	3,5	x	x	x	x	x	1,2	E Schönwölkau
2,6	3,9	0,2	0,1	4,4	0,9	1,1	1,9	Z
4,3	3,2	x	x	x	x	x	2,0	E Taucha, Stadt
4,7	2,1	0,1	0,1	7,8	0,3	0,6	2,0	Z
3,2	4,6	x	x	x	x	x	2,5	E Torgau, Stadt <sup>1)</sup>
2,8	3,9	0,1	0,1	6,8	0,3	0,9	2,5	Z
2,7	6,4	x	x	x	x	x	1,8	E Trossin
2,9	5,4	0,0	0,0	8,5	0,4	1,0	1,4	Z
3,9	7,8	x	x	x	x	x	1,7	E Wernsdorf
3,1	5,3	0,1	0,1	6,3	0,3	1,2	1,8	Z
2,2	4,2	x	x	x	x	x	2,1	E Wiedemar
2,2	3,8	0,1	0,2	6,3	0,3	1,0	1,6	Z
4,3	4,7	x	x	x	x	x	1,7	E Zschepplin
3,3	3,9	0,1	0,0	6,1	0,4	0,8	1,4	Z
<b>3,1</b>	<b>5,1</b>	<b>x</b>	<b>x</b>	<b>x</b>	<b>x</b>	<b>x</b>	<b>2,0</b>	<b>E Insgesamt</b>
<b>2,9</b>	<b>3,9</b>	<b>0,1</b>	<b>0,1</b>	<b>6,1</b>	<b>0,4</b>	<b>1,1</b>	<b>1,9</b>	<b>Z</b>

**14. Wahlberechtigte, Wähler, Erst- (E) und Zweitstimmen (Z) bei der Wahl zum 18. Deutschen Bundestag am 22. September 2013 im Wahlkreis 154 Leipzig-Land nach Gemeinden**

Gemeinde Wahlkreis		Wahl- berechtigte	Wähler		Gültige Stimmen	Davon entfielen auf ... %			
			absolut	%		CDU	DIE LINKE	SPD	FDP
Bad Lausick, Stadt <sup>1)</sup>	E	7 091	4 904	69,2	4 819	54,0	20,7	14,5	2,3
	Z				4 830	48,1	18,6	13,6	2,4
Belgershain	E	2 738	1 825	66,7	1 800	52,1	20,0	16,0	1,7
	Z				1 806	45,9	18,3	15,8	2,4
Bennewitz	E	4 265	3 141	73,6	3 090	51,4	24,9	12,0	0,9
	Z				3 088	46,0	22,3	13,2	2,6
Böhlen, Stadt	E	5 583	3 557	63,7	3 488	45,3	27,0	17,1	1,5
	Z				3 494	40,2	25,1	16,4	2,8
Borna, Stadt	E	16 896	10 799	63,9	10 567	47,6	27,2	15,1	1,9
	Z				10 597	44,1	24,8	14,4	2,4
Borsdorf	E	6 836	5 047	73,8	4 977	54,1	19,0	16,3	1,4
	Z				4 998	47,0	16,9	16,2	3,2
Brandis, Stadt	E	7 911	5 514	69,7	5 435	51,1	22,4	15,7	1,6
	Z				5 455	45,6	20,8	15,3	2,8
Colditz, Stadt	E	7 655	5 069	66,2	4 935	51,1	21,1	14,3	2,6
	Z				4 966	45,3	19,6	13,8	3,3
Deutzen	E	1 410	805	57,1	777	49,2	25,4	14,5	1,4
	Z				782	44,1	23,5	13,8	1,9
Elstertrebnitz	E	1 079	696	64,5	687	55,2	19,5	15,4	1,9
	Z				684	48,1	16,8	15,1	2,6
Espenhain	E	1 926	1 212	62,9	1 195	49,5	21,3	19,1	1,7
	Z				1 195	43,4	22,3	16,9	2,1
Frohburg, Stadt	E	8 841	5 992	67,8	5 873	52,8	20,5	14,1	4,0
	Z				5 885	48,0	18,9	13,7	2,7
Geithain, Stadt <sup>1)</sup>	E	4 870	3 322	68,2	3 253	49,6	22,1	14,9	2,5
	Z				3 268	44,3	20,1	14,3	2,9
Grimma, Stadt	E	24 450	15 744	64,4	15 431	50,0	22,8	14,9	1,8
	Z				15 475	43,7	21,1	14,3	2,8
Groitzsch, Stadt	E	6 547	4 444	67,9	4 365	55,7	19,6	14,7	2,1
	Z				4 369	49,5	18,9	14,7	2,9

1) Gemeinde führt Briefwahl für mindestens eine weitere Gemeinde durch.

								Gemeinde Wahlkreis
GRÜNE	NPD	BüSo	MLPD	AfD	pro Deutsch- land	FREIE WÄHLER	PIRATEN	
2,4	3,8	x	x	x	x	x	2,3	E Bad Lausick, Stadt <sup>1)</sup>
2,5	2,9	0,1	0,1	8,5	0,4	0,8	2,1	Z
3,3	4,9	x	x	x	x	x	2,1	E Belgershain
2,5	3,3	0,1	0,0	7,9	0,6	1,4	1,8	Z
3,5	4,7	x	x	x	x	x	2,6	E Bennewitz
3,3	3,6	0,0	0,2	5,4	0,3	0,7	2,3	Z
3,0	3,2	x	x	x	x	x	2,8	E Böhlen, Stadt
2,6	2,3	0,2	0,1	6,4	0,5	1,0	2,4	Z
2,0	4,1	x	x	x	x	x	2,1	E Borna, Stadt
1,9	2,8	0,1	0,1	6,5	0,2	0,8	1,8	Z
4,0	3,2	x	x	x	x	x	2,1	E Borsdorf
4,3	2,4	0,0	0,0	6,9	0,3	0,9	1,9	Z
3,6	3,7	x	x	x	x	x	1,9	E Brandis, Stadt
4,1	2,5	0,0	0,0	6,1	0,2	0,7	1,9	Z
2,8	5,1	x	x	x	x	x	2,9	E Colditz, Stadt
2,8	3,7	0,2	0,1	7,8	0,4	1,2	2,0	Z
1,2	6,3	x	x	x	x	x	2,1	E Deutzen
1,2	5,8	0,1	0,3	6,1	0,5	0,4	2,3	Z
2,0	3,8	x	x	x	x	x	2,2	E Elstertrebnitz
2,0	2,2	0,0	0,0	8,8	0,6	1,8	2,0	Z
2,4	3,5	x	x	x	x	x	2,5	E Espenhain
2,8	3,0	0,1	0,3	5,7	0,5	1,2	1,7	Z
2,4	4,2	x	x	x	x	x	2,0	E Frohburg, Stadt
2,3	2,9	0,1	0,1	7,9	0,5	0,8	2,1	Z
2,3	6,5	x	x	x	x	x	2,1	E Geithain, Stadt <sup>1)</sup>
2,4	4,4	0,2	0,1	7,6	0,2	1,2	2,4	Z
3,1	5,1	x	x	x	x	x	2,3	E Grimma, Stadt
3,1	3,8	0,1	0,1	7,6	0,3	1,1	1,9	Z
3,0	3,2	x	x	x	x	x	1,8	E Groitzsch, Stadt
3,1	2,5	0,1	0,0	5,5	0,3	0,9	1,6	Z

Noch: 14. Wahlberechtigte, Wähler, Erst- (E) und Zweitstimmen (Z) bei der Wahl zum 18. Deutschen Bundestag am 22. September 2013 im Wahlkreis 154 Leipzig-Land nach Gemeinden

Gemeinde Wahlkreis		Wahl- berechtigte	Wähler		Gültige Stimmen	Davon entfielen auf ... %			
			absolut	%		CDU	DIE LINKE	SPD	FDP
Großpösna	E	4 462	3 451	77,3	3 416	52,5	19,5	15,8	2,7
	Z				3 423	46,4	18,3	14,1	4,1
Kitzscher, Stadt	E	4 426	2 793	63,1	2 740	48,4	26,3	15,3	1,1
	Z				2 757	43,8	25,2	15,1	1,5
Kohren-Sahlis, Stadt	E	2 350	1 626	69,2	1 595	53,7	19,1	15,2	2,9
	Z				1 604	49,4	16,8	15,3	2,7
Lossatal	E	5 326	3 727	70,0	3 653	55,7	21,1	12,3	1,4
	Z				3 660	48,6	20,3	12,2	2,9
Machern	E	5 502	4 042	73,5	3 977	52,8	21,0	15,0	2,1
	Z				3 994	46,6	19,6	14,6	3,6
Markkleeberg, Stadt	E	19 885	14 977	75,3	14 696	49,0	18,1	21,0	1,6
	Z				14 777	43,5	17,4	19,8	3,7
Markranstädt, Stadt	E	12 839	9 245	72,0	9 121	52,4	21,3	16,9	1,7
	Z				9 143	47,2	19,1	16,1	2,8
Narsdorf	E	1 417	974	68,7	960	52,8	22,2	12,6	2,2
	Z				960	46,5	21,8	12,8	2,3
Naunhof, Stadt <sup>1)</sup>	E	7 215	5 748	79,7	5 655	50,7	19,7	16,9	2,5
	Z				5 680	45,3	17,9	16,0	3,8
Neukieritzsch	E	4 647	3 207	69,0	3 142	49,7	22,7	17,3	1,4
	Z				3 138	44,6	22,1	16,2	2,1
Otterwisch	E	1 185	769	64,9	761	58,7	17,3	14,7	2,0
	Z				761	51,1	17,1	14,5	2,5
Parthenstein	E	2 961	1 891	63,9	1 852	54,5	20,8	13,1	2,2
	Z				1 858	47,1	18,5	13,3	3,8
Pegau, Stadt <sup>1)</sup>	E	5 477	3 880	70,8	3 796	58,4	18,8	13,1	2,4
	Z				3 807	50,7	18,9	13,4	3,1
Regis-Breitingen, Stadt <sup>1)</sup>	E	3 432	2 292	66,8	2 253	48,2	23,6	16,3	2,5
	Z				2 255	43,2	23,1	15,7	2,7
Rötha, Stadt <sup>1)</sup>	E	3 051	2 154	70,6	2 120	49,3	23,4	18,6	1,5
	Z				2 127	45,4	22,4	17,7	2,1

1) Gemeinde führt Briefwahl für mindestens eine weitere Gemeinde durch.

GRÜNE	NPD	BüSo	MLPD	AfD	pro Deutsch- land	FREIE WÄHLER	PIRATEN	Gemeinde Wahlkreis
4,5	3,3	x	x	x	x	x	1,8	E Großpösna
4,4	2,5	0,2	0,0	6,8	0,3	1,1	1,8	Z
2,0	5,3	x	x	x	x	x	1,7	E Kitzscher, Stadt
2,0	4,0	0,1	0,0	5,4	0,4	1,0	1,5	Z
2,1	5,0	x	x	x	x	x	2,0	E Kohren-Sahlis, Stadt
2,1	3,7	0,3	0,1	6,9	0,3	0,6	1,7	Z
2,3	4,7	x	x	x	x	x	2,5	E Lossatal
3,0	3,6	0,1	0,2	6,0	0,2	1,1	1,7	Z
3,4	3,4	x	x	x	x	x	2,2	E Machern
4,2	2,3	0,1	0,1	5,8	0,3	0,8	2,1	Z
7,0	1,7	x	x	x	x	x	1,7	E Markkleeberg, Stadt
6,2	1,1	0,1	0,1	5,5	0,3	0,5	1,7	Z
2,9	3,0	x	x	x	x	x	1,9	E Markranstädt, Stadt
3,1	2,2	0,1	0,1	5,1	0,4	2,0	1,8	Z
2,4	5,6	x	x	x	x	x	2,2	E Narsdorf
2,4	3,3	0,1	0,1	7,4	0,7	0,9	1,7	Z
4,1	3,5	x	x	x	x	x	2,5	E Naunhof, Stadt <sup>1)</sup>
4,2	2,7	0,1	0,2	6,7	0,3	0,9	1,9	Z
1,8	4,5	x	x	x	x	x	2,6	E Neukieritzsch
1,6	3,7	0,2	0,1	5,4	0,4	1,1	2,4	Z
2,2	3,7	x	x	x	x	x	1,3	E Otterwisch
2,0	3,5	0,4	0,0	5,4	0,1	1,3	2,1	Z
2,6	4,3	x	x	x	x	x	2,5	E Parthenstein
2,3	3,3	0,1	0,1	8,0	0,2	1,4	1,9	Z
2,9	2,7	x	x	x	x	x	1,8	E Pegau, Stadt <sup>1)</sup>
3,4	1,9	0,2	0,2	4,9	0,4	0,9	2,0	Z
1,9	5,2	x	x	x	x	x	2,2	E Regis-Breitingen, Stadt <sup>1)</sup>
1,8	3,9	0,0	0,2	6,6	0,4	0,4	2,0	Z
2,9	2,1	x	x	x	x	x	2,1	E Rötha, Stadt <sup>1)</sup>
2,9	1,4	0,3	0,0	4,7	0,5	0,9	1,7	Z

Noch: 14. Wahlberechtigte, Wähler, Erst- (E) und Zweitstimmen (Z) bei der Wahl zum 18. Deutschen Bundestag am 22. September 2013 im Wahlkreis 154 Leipzig-Land nach Gemeinden

Gemeinde Wahlkreis		Wahl- berechtigte	Wähler		Gültige Stimmen	Davon entfielen auf ... %			
			absolut	%		CDU	DIE LINKE	SPD	FDP
Thallwitz	E	3 084	2 285	74,1	2 201	55,2	19,1	12,3	1,9
	Z				2 208	50,1	18,3	12,1	3,2
Trebsen/Mulde, Stadt	E	3 361	2 235	66,5	2 195	51,9	20,6	12,5	1,6
	Z				2 199	46,8	19,1	13,0	1,9
Wurzen, Stadt	E	14 180	8 977	63,3	8 787	51,1	21,1	14,1	1,7
	Z				8 820	46,4	18,3	14,4	2,3
Zwenkau, Stadt	E	7 502	5 202	69,3	5 117	52,0	18,1	20,0	1,8
	Z				5 119	48,3	18,4	15,9	2,6
Insgesamt	E	220 400	151 546	68,8	148 729	51,3	21,4	15,8	1,9
	Z				149 182	45,8	19,9	15,2	2,9



GRÜNE	NPD	BüSo	MLPD	AfD	pro Deutsch- land	FREIE WÄHLER	PIRATEN	Gemeinde Wahlkreis
3,0	7,2	x	x	x	x	x	1,5	E Thallwitz
2,6	6,6	0,0	0,0	4,2	0,3	1,1	1,6	Z
3,2	7,2	x	x	x	x	x	3,0	E Trebsen/Mulde, Stadt
3,0	5,9	0,0	0,0	6,0	0,3	1,1	2,9	Z
3,0	6,5	x	x	x	x	x	2,5	E Wurzen, Stadt
2,9	5,0	0,1	0,1	6,8	0,4	1,3	2,1	Z
2,9	3,2	x	x	x	x	x	1,9	E Zwenkau, Stadt
3,3	2,7	0,1	0,1	5,3	0,4	0,9	1,9	Z
3,3	4,1	x	x	x	x	x	2,2	E Insgesamt
3,3	3,0	0,1	0,1	6,4	0,3	1,0	1,9	Z

**15. Wahlberechtigte, Wähler, Erst- (E) und Zweitstimmen (Z) bei der Wahl zum 18. Deutschen Bundestag am 22. September 2013 im Wahlkreis 155 Meißen nach Gemeinden**

Gemeinde Wahlkreis		Wahl- berechtigte	Wähler		Gültige Stimmen	Davon entfielen auf ... %			
			absolut	%		CDU	DIE LINKE	SPD	FDP
Coswig, Stadt	E	17 567	12 426	70,7	12 217	50,9	19,4	13,8	2,2
	Z				12 247	42,6	20,1	13,6	3,3
Diera-Zehren	E	2 929	2 349	80,2	2 287	58,5	14,5	11,0	3,1
	Z				2 293	50,2	16,6	10,3	4,1
Ebersbach <sup>1)</sup>	E	3 733	3 116	83,5	3 062	62,1	11,8	8,9	2,4
	Z				3 074	52,1	13,1	8,6	4,5
Glaubitz	E	1 736	981	56,5	962	54,9	16,6	12,9	2,6
	Z				958	45,2	16,8	12,1	2,7
Gröditz, Stadt	E	6 506	4 128	63,4	4 042	49,4	21,5	14,1	1,9
	Z				4 039	41,8	23,1	14,6	2,6
Großenhain, Stadt	E	15 993	10 924	68,3	10 715	51,7	19,1	12,5	2,0
	Z				10 739	42,3	19,7	13,1	3,4
Hirschstein	E	1 798	1 172	65,2	1 148	54,4	18,3	10,8	3,0
	Z				1 151	47,2	19,8	9,9	4,4
Käbschütztal	E	2 273	1 803	79,3	1 746	55,8	15,6	10,9	2,1
	Z				1 749	47,5	17,7	11,6	2,5
Ketzerbachtal <sup>1)</sup>	E	2 103	1 442	68,6	1 410	55,0	17,8	12,8	2,1
	Z				1 417	47,6	18,7	13,3	3,2
Klipphausen	E	8 460	6 204	73,3	6 093	55,0	15,3	10,7	2,5
	Z				6 103	46,7	16,7	9,8	4,0
Lampertswalde	E	2 264	1 529	67,5	1 484	58,4	13,3	8,4	2,5
	Z				1 490	50,5	13,8	8,9	3,0
Leuben-Schleinitz	E	1 095	662	60,5	653	59,1	16,7	9,6	3,4
	Z				651	51,3	17,5	10,6	4,6
Lommatzsch, Stadt	E	4 494	3 245	72,2	3 179	55,8	16,4	12,3	4,4
	Z				3 173	47,9	18,2	12,4	5,1
Meißen, Stadt	E	23 332	14 582	62,5	14 330	51,2	19,6	12,8	2,4
	Z				14 339	42,9	20,4	13,0	3,6
Moritzburg	E	6 751	5 269	78,0	5 188	57,1	13,3	14,5	2,6
	Z				5 195	49,2	14,2	13,4	4,3

1) Gemeinde führt Briefwahl für mindestens eine weitere Gemeinde durch.

								Gemeinde Wahlkreis
GRÜNE	NPD	BüSo	MLPD	AfD	pro Deutsch- land	FREIE WÄHLER	PIRATEN	
3,4	4,4	1,0	x	x	2,2	x	2,7	E Coswig, Stadt
4,0	3,6	0,3	0,1	8,0	0,9	1,3	2,3	Z
2,6	4,6	0,7	x	x	2,0	x	2,8	E Diera-Zehren
3,1	4,4	0,3	0,2	6,0	1,0	1,1	2,5	Z
2,1	6,9	1,0	x	x	2,2	x	2,5	E Ebersbach <sup>1)</sup>
2,8	5,7	0,4	0,1	8,4	0,8	1,2	2,2	Z
1,5	6,0	0,6	x	x	2,2	x	2,7	E Glaubitz
2,5	6,1	0,1	0,2	9,2	0,8	1,3	3,0	Z
1,8	6,4	1,1	x	x	1,6	x	2,3	E Gröditz, Stadt
2,2	5,6	0,5	0,2	5,0	0,5	1,6	2,2	Z
2,2	5,6	2,1	x	x	2,5	x	2,3	E Großenhain, Stadt
2,8	4,8	0,5	0,1	9,1	1,1	1,1	2,0	Z
2,7	5,0	0,4	x	x	2,1	x	3,3	E Hirschstein
3,0	4,2	0,2	0,3	6,9	1,0	1,1	2,1	Z
4,0	4,8	0,6	x	x	3,1	x	3,2	E Käbschütztal
3,7	5,1	0,0	0,1	5,8	1,8	1,0	3,1	Z
4,0	4,2	0,4	x	x	1,7	x	2,2	E Ketzerbachtal <sup>1)</sup>
3,9	3,3	0,1	0,1	5,6	0,9	1,1	2,2	Z
4,9	4,9	1,2	x	x	2,3	x	3,2	E Klipphausen
5,4	4,5	0,2	0,1	7,4	1,1	1,8	2,1	Z
1,5	10,6	1,3	x	x	2,2	x	1,8	E Lampertswalde
2,1	9,8	0,4	0,1	6,7	1,2	1,1	2,3	Z
3,1	4,3	0,6	x	x	2,0	x	1,2	E Leuben-Schleinitz
3,5	3,4	0,0	0,0	4,1	1,7	1,1	2,2	Z
1,8	3,9	0,6	x	x	2,6	x	2,2	E Lommatzsch, Stadt
2,2	3,4	0,3	0,0	4,4	1,3	2,7	2,0	Z
3,4	4,0	1,1	x	x	2,4	x	3,1	E Meißen, Stadt
4,1	3,5	0,4	0,1	6,7	1,2	1,2	2,9	Z
4,3	2,9	0,9	x	x	2,0	x	2,5	E Moritzburg
5,0	2,6	0,4	0,1	6,9	0,7	1,1	2,0	Z

Noch: 15. Wahlberechtigte, Wähler, Erst- (E) und Zweitstimmen (Z) bei der Wahl zum 18. Deutschen Bundestag am 22. September 2013 im Wahlkreis 155 Meißen nach Gemeinden

Gemeinde Wahlkreis		Wahl- berechtigte	Wähler		Gültige Stimmen	Davon entfielen auf ... %			
			absolut	%		CDU	DIE LINKE	SPD	FDP
Niederau	E	3 287	2 138	65,0	2 076	56,4	15,9	13,0	1,6
	Z				2 086	44,5	17,4	13,0	3,7
Nossen, Stadt	E	5 928	3 940	66,5	3 833	57,0	17,4	11,4	2,6
	Z				3 838	49,8	18,2	10,3	3,8
Nünchritz <sup>1)</sup>	E	4 970	3 874	77,9	3 805	53,2	18,7	14,2	2,2
	Z				3 811	46,0	19,3	13,7	3,3
Priestewitz	E	2 698	1 776	65,8	1 733	58,1	15,7	10,4	2,4
	Z				1 736	48,9	15,9	10,7	3,8
Radebeul, Stadt	E	27 191	20 629	75,9	20 348	53,9	14,9	13,4	2,8
	Z				20 405	44,3	15,7	13,2	4,4
Radeburg, Stadt	E	6 236	4 571	73,3	4 491	59,8	16,2	11,9	1,6
	Z				4 504	50,8	15,7	12,6	3,5
Riesa, Stadt	E	27 812	17 871	64,3	17 525	49,1	22,4	13,8	2,1
	Z				17 529	41,7	23,9	13,6	3,0
Röderaue <sup>1)</sup>	E	2 453	1 955	79,7	1 927	57,0	17,7	11,0	1,6
	Z				1 926	49,7	18,9	12,1	2,6
Schönfeld <sup>1)</sup>	E	1 600	1 536	96,0	1 498	59,3	14,9	9,7	1,6
	Z				1 505	51,8	15,1	11,0	3,3
Stauchitz	E	2 700	1 796	66,5	1 747	54,3	19,2	12,7	4,2
	Z				1 744	48,8	20,6	12,7	4,0
Strehla, Stadt <sup>1)</sup>	E	3 266	2 639	80,8	2 589	54,0	16,8	12,6	2,9
	Z				2 590	45,3	19,0	12,9	4,4
Tauscha	E	1 213	871	71,8	860	54,0	16,0	9,3	2,1
	Z				857	46,7	14,9	9,0	3,4
Thiendorf	E	1 851	1 180	63,7	1 146	52,0	17,5	12,7	3,0
	Z				1 143	44,2	18,4	13,2	3,5
Weinböhla <sup>1)</sup>	E	8 470	6 641	78,4	6 537	56,2	15,2	12,1	2,6
	Z				6 547	45,9	15,8	11,5	4,1
Wülknitz	E	1 434	866	60,4	846	54,3	17,3	11,8	2,6
	Z				845	45,4	19,5	12,1	4,1

1) Gemeinde führt Briefwahl für mindestens eine weitere Gemeinde durch.

GRÜNE	NPD	BüSo	MLPD	AfD	pro Deutsch- land	FREIE WÄHLER	PIRATEN	Gemeinde Wahlkreis
2,2	4,4	1,2	x	x	2,4	x	2,9	E Niederau
2,5	3,3	0,4	0,1	9,3	1,0	2,3	2,5	Z
2,9	3,7	0,6	x	x	2,0	x	2,3	E Nossen, Stadt
3,7	3,2	0,4	0,1	6,2	0,9	1,0	2,4	Z
2,1	4,5	1,0	x	x	2,0	x	2,1	E Nünchritz <sup>1)</sup>
2,9	4,2	0,2	0,1	6,6	0,8	0,8	2,1	Z
2,1	4,8	2,0	x	x	2,0	x	2,5	E Priestewitz
3,1	5,1	0,5	0,1	7,9	1,2	0,8	2,0	Z
6,6	2,7	1,1	x	x	1,9	x	2,7	E Radebeul, Stadt
7,6	2,1	0,3	0,1	7,3	0,6	2,1	2,4	Z
2,4	3,4	0,8	x	x	1,8	x	2,1	E Radeburg, Stadt
3,2	3,1	0,2	0,1	6,8	0,7	1,1	2,1	Z
2,6	5,0	1,0	x	x	1,9	x	2,2	E Riesa, Stadt
3,0	4,3	0,3	0,1	6,5	0,8	0,8	2,0	Z
2,1	4,9	1,5	x	x	1,7	x	2,5	E Röderaue <sup>1)</sup>
2,3	3,7	0,9	0,2	5,9	0,6	0,6	2,4	Z
1,8	6,9	1,4	x	x	1,5	x	2,9	E Schönfeld <sup>1)</sup>
1,7	5,3	0,5	0,0	6,7	0,7	0,9	3,0	Z
1,4	4,4	1,4	x	x	1,0	x	1,5	E Stauchitz
2,4	3,8	0,5	0,1	4,5	0,5	0,7	1,5	Z
2,3	7,3	0,8	x	x	1,9	x	1,5	E Strehla, Stadt <sup>1)</sup>
2,4	5,8	0,2	0,1	6,1	0,9	1,8	1,2	Z
2,9	7,9	1,0	x	x	2,8	x	4,0	E Tauscha
3,4	6,2	0,4	0,0	10,0	1,2	2,5	2,5	Z
1,8	7,1	1,1	x	x	1,9	x	2,9	E Thiendorf
2,7	7,2	0,3	0,2	6,5	0,5	1,0	2,3	Z
3,6	4,2	1,4	x	x	2,4	x	2,4	E Weinböhla <sup>1)</sup>
4,6	3,3	0,4	0,1	9,4	1,0	1,4	2,3	Z
1,1	6,4	1,5	x	x	1,9	x	3,2	E Wülknitz
2,1	5,1	0,1	0,4	6,5	1,5	1,1	2,0	Z

Noch: 15. Wahlberechtigte, Wähler, Erst- (E) und Zweitstimmen (Z) bei der Wahl zum 18. Deutschen Bundestag am 22. September 2013 im Wahlkreis 155 Meißen nach Gemeinden

Gemeinde Wahlkreis	Wahl- berechtigte	Wähler		Gültige Stimmen	Davon entfielen auf ... %				
		absolut	%		CDU	DIE LINKE	SPD	FDP	
Zeithain	E	4 996	3 535	70,8	3 470	55,2	19,5	11,6	2,0
	Z				3 478	46,6	21,8	12,1	2,7
Insgesamt	E	207 139	145 650	70,3	142 947	53,6	17,7	12,7	2,4
	Z				143 162	45,1	18,7	12,6	3,7

GRÜNE	NPD	BüSo	MLPD	AfD	pro Deutsch- land	FREIE WÄHLER	PIRATEN	Gemeinde Wahlkreis
2,1	5,1	1,5	x	x	1,6	x	1,4	E Zeithain
2,1	4,8	0,3	0,0	6,2	1,0	0,8	1,8	Z
<b>3,4</b>	<b>4,5</b>	<b>1,1</b>	<b>x</b>	<b>x</b>	<b>2,1</b>	<b>x</b>	<b>2,5</b>	<b>E Insgesamt</b>
<b>4,0</b>	<b>3,9</b>	<b>0,3</b>	<b>0,1</b>	<b>7,1</b>	<b>0,9</b>	<b>1,3</b>	<b>2,3</b>	<b>Z</b>

**16. Wahlberechtigte, Wähler, Erst- (E) und Zweitstimmen (Z) bei der Wahl zum 18. Deutschen Bundestag am 22. September 2013 im Wahlkreis 156 Bautzen I nach Gemeinden**

Gemeinde Wahlkreis		Wahl- berechtigte	Wähler		Gültige Stimmen	Davon entfielen auf ... %				
			absolut	%		CDU	DIE LINKE	SPD	FDP	GRÜNE
Bautzen, Stadt <sup>1)</sup>	E	33 618	22 665	67,4	22 214	45,6	23,6	12,4	2,0	3,5
	Z				22 261	41,2	21,4	13,0	3,0	4,0
Bernsdorf, Stadt <sup>1)</sup>	E	5 726	4 045	70,6	3 943	42,0	24,5	12,0	3,2	2,1
	Z				3 960	40,5	24,9	12,9	3,6	1,9
Bischofswerda, Stadt <sup>1)</sup>	E	9 962	6 597	66,2	6 450	48,7	22,3	13,6	1,8	2,6
	Z				6 443	43,2	20,8	14,1	3,0	3,0
Burkau	E	2 291	1 549	67,6	1 517	58,2	14,6	10,2	3,0	2,4
	Z				1 525	53,4	13,9	9,8	4,0	2,1
Crostwitz	E	849	575	67,7	566	73,3	10,4	5,5	2,7	2,1
	Z				563	65,0	11,7	6,6	4,4	4,6
Cunewalde <sup>1)</sup>	E	4 240	3 526	83,2	3 452	55,1	18,7	11,1	2,1	2,1
	Z				3 457	49,1	17,6	12,2	3,0	2,2
Demitz-Thumitz	E	2 372	1 542	65,0	1 513	52,5	20,2	11,2	1,9	1,9
	Z				1 513	47,5	19,1	11,3	3,9	2,0
Doberschau-Gaußig	E	3 470	2 273	65,5	2 233	55,1	16,2	9,5	3,0	1,8
	Z				2 226	50,1	14,6	9,7	3,4	2,7
Elsterheide <sup>1)</sup>	E	3 127	2 535	81,1	2 497	55,7	18,9	10,7	2,0	1,3
	Z				2 503	52,4	18,0	11,7	3,4	2,4
Elstra, Stadt	E	2 373	1 478	62,3	1 439	48,2	18,1	10,9	4,0	1,9
	Z				1 436	44,0	18,9	11,6	4,0	2,3
Frankenthal	E	788	500	63,5	485	61,9	13,4	9,3	2,7	1,4
	Z				482	56,8	11,6	8,3	3,5	3,1
Göda <sup>1)</sup>	E	2 675	2 284	85,4	2 235	53,4	17,8	9,6	2,8	2,6
	Z				2 236	49,2	17,0	10,2	3,6	2,4
Großdubrau	E	3 591	2 379	66,2	2 314	44,7	24,5	9,2	3,1	2,0
	Z				2 312	44,2	20,5	10,3	2,5	1,9
Großharthau <sup>1)</sup>	E	2 359	2 002	84,9	1 963	52,3	16,8	13,4	2,2	2,6
	Z				1 964	48,4	14,8	11,3	3,8	3,0
Großnaundorf	E	779	602	77,3	592	53,9	15,2	10,5	1,7	2,4
	Z				587	46,7	16,5	9,4	2,7	3,4

1) Gemeinde führt Briefwahl für mindestens eine weitere Gemeinde durch.



									Gemeinde Wahlkreis
NPD	BüSo	MLPD	AfD	pro Deutsch- land	FREIE WÄHLER	PIRATEN	die altern. Lausitz	Nitzsche	
5,3	x	x	x	x	2,8	2,3	1,8	0,8	E Bautzen, Stadt <sup>1)</sup>
4,1	0,1	0,1	8,3	0,5	2,0	2,3	x	x	Z
5,1	x	x	x	x	1,8	1,8	1,0	6,4	E Bernsdorf, Stadt <sup>1)</sup>
5,0	0,1	0,1	6,6	0,7	1,5	2,0	x	x	Z
4,5	x	x	x	x	2,2	2,4	1,1	0,9	E Bischofswerda, Stadt <sup>1)</sup>
3,9	0,1	0,1	6,8	0,6	1,9	2,4	x	x	Z
5,2	x	x	x	x	2,3	1,8	1,5	0,8	E Burkau
4,9	0,0	0,1	6,7	1,0	2,1	2,0	x	x	Z
1,2	x	x	x	x	1,4	1,1	0,2	2,1	E Crostwitz
1,4	0,0	0,2	2,7	0,7	1,2	1,4	x	x	Z
4,9	x	x	x	x	2,2	2,2	1,3	0,5	E Cunewalde <sup>1)</sup>
3,8	0,1	0,1	8,2	0,4	1,4	1,8	x	x	Z
5,9	x	x	x	x	2,4	1,3	1,8	0,8	E Demitz-Thumitz
5,2	0,2	0,0	6,9	0,7	1,9	1,4	x	x	Z
5,8	x	x	x	x	3,3	2,0	2,1	1,2	E Doberschau-Gaußig
4,9	0,0	0,1	10,0	0,4	2,7	1,3	x	x	Z
3,4	x	x	x	x	2,4	1,0	1,2	3,3	E Elsterheide <sup>1)</sup>
3,0	0,0	0,1	6,0	0,2	1,8	1,1	x	x	Z
7,4	x	x	x	x	3,1	2,0	1,4	3,0	E Elstra, Stadt
5,7	0,2	0,1	7,6	0,9	2,4	2,3	x	x	Z
6,4	x	x	x	x	1,6	1,4	0,8	1,0	E Frankenthal
5,8	0,2	0,0	6,4	1,0	1,0	2,1	x	x	Z
4,9	x	x	x	x	3,9	2,4	1,8	0,9	E Göda <sup>1)</sup>
4,2	0,2	0,0	6,1	0,7	3,7	2,4	x	x	Z
6,7	x	x	x	x	4,1	2,0	2,2	1,6	E Großdubrau
5,3	0,1	0,2	9,8	0,6	2,7	2,1	x	x	Z
4,9	x	x	x	x	3,6	2,0	1,3	0,9	E Großharthau <sup>1)</sup>
4,4	0,2	0,1	8,4	0,4	3,0	2,4	x	x	Z
6,3	x	x	x	x	3,0	2,4	1,2	3,5	E Großnaundorf
6,3	0,5	0,0	8,0	0,9	3,4	2,2	x	x	Z

Noch: 16. Wahlberechtigte, Wähler, Erst- (E) und Zweitstimmen (Z) bei der Wahl zum 18. Deutschen Bundestag am 22. September 2013 im Wahlkreis 156 Bautzen I nach Gemeinden

Gemeinde Wahlkreis		Wahl- berechtigte	Wähler		Gültige Stimmen	Davon entfielen auf ... %				
			absolut	%		CDU	DIE LINKE	SPD	FDP	GRÜNE
Großpostwitz/O.L.	E	2 373	1 476	62,2	1 453	55,3	17,6	11,1	1,7	2,4
	Z				1 444	50,0	16,6	10,9	3,3	2,4
Haselbachtal <sup>1)</sup>	E	3 504	2 746	78,4	2 675	48,6	18,1	11,4	4,8	2,5
	Z				2 678	45,4	18,9	12,0	3,7	2,9
Hochkirch	E	1 965	1 327	67,5	1 292	55,9	17,7	8,0	1,2	2,8
	Z				1 295	51,1	14,5	9,9	2,4	3,3
Hoyerswerda, Stadt	E	30 714	18 798	61,2	18 406	41,3	29,0	14,6	1,5	1,7
	Z				18 340	39,3	26,7	16,4	2,3	2,3
Kamenz, Stadt <sup>1)</sup>	E	12 926	8 781	67,9	8 600	40,0	26,3	10,9	6,0	3,2
	Z				8 605	39,3	24,2	12,1	3,9	3,6
Königsbrück, Stadt <sup>1)</sup>	E	3 666	2 914	79,5	2 861	48,5	20,0	10,0	3,6	2,2
	Z				2 873	46,3	17,6	11,2	4,0	3,0
Königswartha <sup>1)</sup>	E	3 045	2 391	78,5	2 348	51,6	17,8	8,5	2,7	2,5
	Z				2 351	47,2	16,5	10,1	2,8	2,2
Kubschütz	E	2 201	1 605	72,9	1 561	57,3	17,0	9,4	1,7	1,8
	Z				1 565	51,4	16,7	10,2	3,5	1,7
Laußnitz	E	1 593	1 051	66,0	1 023	51,1	16,0	10,7	4,3	2,0
	Z				1 024	48,6	14,6	10,8	3,9	2,3
Lauta, Stadt	E	7 705	4 849	62,9	4 765	42,8	26,8	13,3	1,7	1,9
	Z				4 761	40,5	25,7	13,9	2,8	1,9
Lichtenberg	E	1 366	912	66,8	885	50,3	19,7	11,0	2,0	3,2
	Z				889	45,7	20,4	9,1	2,4	2,5
Lohsa	E	4 832	3 596	74,4	3 527	50,0	23,0	10,5	1,3	1,6
	Z				3 530	47,0	21,2	12,1	1,9	2,0
Malschwitz <sup>1)</sup>	E	4 133	3 344	80,9	3 248	52,6	19,2	9,9	2,6	2,4
	Z				3 245	49,2	17,2	10,6	3,2	2,6
Nebelschütz	E	967	714	73,8	700	70,9	10,0	5,0	3,6	2,1
	Z				697	66,9	9,0	7,0	3,2	2,2
Neschwitz	E	2 056	1 343	65,3	1 317	53,7	19,7	8,4	2,7	2,0
	Z				1 318	48,9	17,8	8,7	3,3	2,2

1) Gemeinde führt Briefwahl für mindestens eine weitere Gemeinde durch.

									Gemeinde Wahlkreis
NPD	BüSo	MLPD	AfD	pro Deutsch- land	FREIE WÄHLER	PIRATEN	die altern. Lausitz	Nitzsche	
4,5	x	x	x	x	2,8	2,1	1,8	0,8	E Großpostwitz/O.L.
3,9	0,0	0,1	7,7	0,9	2,0	2,2	x	x	Z
5,0	x	x	x	x	2,8	1,7	1,3	3,9	E Haselbachtal <sup>1)</sup>
4,3	0,1	0,1	7,3	0,8	2,4	2,1	x	x	Z
6,4	x	x	x	x	2,3	2,8	1,1	1,7	E Hochkirch
5,1	0,2	0,1	7,6	0,3	2,3	3,1	x	x	Z
3,3	x	x	x	x	4,2	1,3	1,2	1,7	E Hoyerswerda, Stadt
3,0	0,1	0,0	5,3	0,4	2,8	1,4	x	x	Z
5,5	x	x	x	x	2,0	2,0	1,0	3,1	E Kamenz, Stadt <sup>1)</sup>
4,6	0,2	0,1	6,9	0,6	2,0	2,5	x	x	Z
3,8	x	x	x	x	3,9	2,5	1,1	4,3	E Königsbrück, Stadt <sup>1)</sup>
3,4	0,1	0,1	8,4	0,7	2,7	2,4	x	x	Z
6,6	x	x	x	x	3,7	2,8	1,9	1,8	E Königswartha <sup>1)</sup>
5,8	0,1	0,2	8,2	0,7	3,2	2,8	x	x	Z
5,5	x	x	x	x	3,1	1,9	1,2	1,0	E Kubschütz
5,1	0,0	0,0	7,3	0,4	1,6	2,2	x	x	Z
6,0	x	x	x	x	3,2	2,3	0,6	3,8	E Laußnitz
5,6	0,1	0,0	8,6	0,6	2,7	2,1	x	x	Z
4,7	x	x	x	x	4,1	1,9	1,2	1,8	E Lauta, Stadt
3,8	0,1	0,1	5,6	1,1	2,6	1,9	x	x	Z
6,0	x	x	x	x	2,1	1,9	0,8	3,1	E Lichtenberg
5,3	0,0	0,2	9,0	0,6	2,1	2,8	x	x	Z
4,8	x	x	x	x	2,4	1,7	0,8	3,9	E Lohsa
4,4	0,1	0,2	6,7	0,7	2,1	1,7	x	x	Z
5,5	x	x	x	x	3,0	2,2	1,7	0,7	E Malschwitz <sup>1)</sup>
4,8	0,1	0,0	7,9	0,7	2,1	1,6	x	x	Z
1,6	x	x	x	x	2,0	2,3	0,4	2,1	E Nebelschütz
1,7	0,1	0,0	3,6	0,4	3,0	2,9	x	x	Z
5,8	x	x	x	x	2,8	1,9	1,4	1,7	E Neschwitz
5,5	0,3	0,0	8,2	0,6	2,1	2,4	x	x	Z

Noch: 16. Wahlberechtigte, Wähler, Erst- (E) und Zweitstimmen (Z) bei der Wahl zum 18. Deutschen Bundestag am 22. September 2013 im Wahlkreis 156 Bautzen I nach Gemeinden

Gemeinde Wahlkreis		Wahl- berechtigte	Wähler		Gültige Stimmen	Davon entfielen auf ... %				
			absolut	%		CDU	DIE LINKE	SPD	FDP	GRÜNE
Neukirch	E	1 452	886	61,0	861	47,7	20,0	10,1	3,5	2,3
	Z				860	44,0	18,8	11,3	3,1	2,8
Neukirch/Lausitz	E	4 308	2 682	62,3	2 626	50,4	20,0	10,5	2,0	2,2
	Z				2 622	44,9	18,3	10,7	3,0	2,2
Obergurig	E	1 756	1 165	66,3	1 144	50,3	19,9	11,0	2,3	2,7
	Z				1 140	46,5	18,6	11,3	3,2	2,7
Ohorn	E	1 972	1 313	66,6	1 294	48,8	23,6	10,4	4,5	2,5
	Z				1 279	44,5	22,0	11,2	4,0	2,5
Oßling	E	1 992	1 447	72,6	1 413	38,4	20,6	9,4	4,2	1,1
	Z				1 419	43,5	22,1	12,7	2,0	1,7
Panschwitz-Kuckau <sup>1)</sup>	E	1 718	1 551	90,3	1 526	72,3	9,0	6,0	3,3	3,0
	Z				1 525	67,3	10,9	7,4	3,0	2,9
Pulsnitz, Stadt <sup>1)</sup>	E	6 350	4 810	75,7	4 698	45,1	20,7	13,5	5,3	3,2
	Z				4 709	41,3	19,9	14,1	4,6	3,9
Puschwitz	E	713	418	58,6	409	56,7	15,9	7,8	2,4	2,7
	Z				410	52,2	14,1	9,0	4,9	2,0
Räckelwitz	E	918	568	61,9	554	72,9	9,0	6,3	2,7	1,8
	Z				549	67,2	8,9	8,9	2,9	2,4
Radibor	E	2 661	1 770	66,5	1 726	59,6	15,2	7,9	2,3	2,7
	Z				1 726	56,1	13,8	8,7	2,5	2,4
Ralbitz-Rosenthal	E	1 393	1 017	73,0	997	73,4	8,4	5,1	2,5	2,7
	Z				997	68,2	8,7	5,4	3,4	2,6
Rammenau	E	1 175	775	66,0	758	56,7	17,0	8,7	1,8	2,1
	Z				756	51,2	16,7	8,6	2,2	2,9
Schirgiswalde-Kirschau, Stadt	E	5 535	4 098	74,0	4 026	57,2	15,6	10,8	2,5	2,7
	Z				4 028	53,3	14,4	10,9	3,3	3,0
Schmölln-Putzkau	E	2 576	1 721	66,8	1 691	54,1	19,8	9,5	1,9	2,1
	Z				1 689	47,0	19,7	9,6	2,9	3,1
Schönteichen	E	1 794	1 197	66,7	1 176	43,5	21,3	13,2	4,3	2,8
	Z				1 176	41,6	20,7	14,3	3,3	2,6

1) Gemeinde führt Briefwahl für mindestens eine weitere Gemeinde durch.

NPD	BüSo	MLPD	AfD	pro Deutsch- land	FREIE WÄHLER	PIRATEN	die altern. Lausitz	Nitzsche	Gemeinde Wahlkreis
6,4	x	x	x	x	2,1	2,7	2,3	2,9	E Neukirch
6,6	0,1	0,5	7,4	0,7	2,0	2,7	x	x	Z
5,8	x	x	x	x	3,8	2,8	1,6	0,8	E Neukirch/Lausitz
5,3	0,3	0,0	9,3	0,6	3,0	2,6	x	x	Z
5,7	x	x	x	x	3,2	1,9	1,9	1,0	E Obergurig
4,3	0,4	0,2	7,9	0,7	2,3	1,9	x	x	Z
3,9	x	x	x	x	1,9	1,9	1,1	1,5	E Ohorn
3,5	0,3	0,2	6,6	0,4	2,7	2,2	x	x	Z
3,7	x	x	x	x	2,4	1,4	1,0	17,8	E Oßling
4,5	0,1	0,0	9,4	0,6	2,0	1,3	x	x	Z
1,0	x	x	x	x	1,2	2,4	0,5	1,3	E Panschwitz-Kuckau <sup>1)</sup>
1,2	0,1	0,1	3,0	0,3	1,4	2,3	x	x	Z
3,9	x	x	x	x	2,7	2,4	1,3	2,0	E Pulsnitz, Stadt <sup>1)</sup>
3,1	0,2	0,2	7,8	0,5	2,0	2,4	x	x	Z
6,6	x	x	x	x	2,9	3,4	0,5	1,0	E Puschwitz
6,3	0,2	0,2	4,4	0,7	3,2	2,7	x	x	Z
1,3	x	x	x	x	2,3	1,6	0,7	1,3	E Räckelwitz
1,5	0,4	0,0	2,9	0,9	2,2	1,8	x	x	Z
3,9	x	x	x	x	3,2	2,4	1,4	1,3	E Radibor
3,4	0,7	0,4	7,9	0,5	2,0	1,7	x	x	Z
2,2	x	x	x	x	1,5	1,1	0,9	2,1	E Ralbitz-Rosenthal
2,5	0,0	0,0	5,4	0,3	1,5	1,9	x	x	Z
5,0	x	x	x	x	3,3	2,8	1,7	0,8	E Rammenau
4,2	0,0	0,0	7,0	0,8	3,7	2,6	x	x	Z
3,9	x	x	x	x	3,1	2,2	1,3	0,8	E Schirgiswalde-Kirschau,
3,2	0,1	0,0	6,5	0,9	2,4	2,2	x	x	Z Stadt
4,6	x	x	x	x	3,6	1,9	1,3	1,2	E Schmölln-Putzkau
3,8	0,1	0,0	7,5	0,5	3,6	2,1	x	x	Z
6,3	x	x	x	x	1,4	1,4	0,8	5,3	E Schönteichen
6,7	0,0	0,3	6,0	1,1	1,6	1,8	x	x	Z

Noch: 16. Wahlberechtigte, Wähler, Erst- (E) und Zweitstimmen (Z) bei der Wahl zum 18. Deutschen Bundestag am 22. September 2013 im Wahlkreis 156 Bautzen I nach Gemeinden

Gemeinde Wahlkreis		Wahl- berechtigte	Wähler		Gültige Stimmen	Davon entfielen auf ... %				
			absolut	%		CDU	DIE LINKE	SPD	FDP	GRÜNE
Schwepnitz	E	2 177	1 445	66,4	1 407	49,0	18,1	11,7	3,6	1,6
	Z				1 414	48,1	18,2	12,4	1,9	2,4
Sohland a. d. Spree <sup>1)</sup>	E	5 956	4 508	75,7	4 399	54,2	16,7	10,1	2,2	2,3
	Z				4 403	48,9	15,3	10,9	3,3	2,7
Spreetal	E	1 700	1 197	70,4	1 169	45,5	24,8	11,5	2,3	2,4
	Z				1 170	43,7	23,2	12,0	2,8	2,4
Steina	E	1 409	957	67,9	941	50,4	20,1	11,3	4,4	2,2
	Z				937	45,4	19,7	11,2	4,3	2,6
Steinigtwolmsdorf	E	2 548	1 761	69,1	1 714	53,2	17,3	11,1	1,6	2,6
	Z				1 713	46,5	16,6	12,4	3,5	2,9
Weißenberg, Stadt <sup>1)</sup>	E	2 707	2 148	79,3	2 112	57,5	17,7	8,2	1,5	2,7
	Z				2 112	51,9	17,1	9,0	3,5	2,7
Wilthen, Stadt <sup>1)</sup>	E	4 632	3 704	80,0	3 623	50,3	21,3	11,8	2,6	2,2
	Z				3 629	46,0	20,7	11,8	3,3	2,3
Wittichenau, Stadt	E	4 818	3 726	77,3	3 656	64,3	12,8	7,7	1,6	1,8
	Z				3 659	60,8	11,4	9,2	2,4	2,5
Insgesamt	E	223 526	155 263	69,5	151 994	49,2	21,3	11,4	2,6	2,4
	Z				152 005	45,6	19,9	12,2	3,1	2,8

1) Gemeinde führt Briefwahl für mindestens eine weitere Gemeinde durch.

									Gemeinde Wahlkreis
NPD	BüSo	MLPD	AfD	pro Deutsch- land	FREIE WÄHLER	PIRATEN	die altern. Lausitz	Nitzsche	
5,6	x	x	x	x	2,6	2,5	1,1	4,3	E Schwepnitz
5,4	0,1	0,1	5,9	0,4	2,5	2,6	x	x	Z
6,5	x	x	x	x	3,8	1,9	1,5	0,9	E Sohland a. d. Spree <sup>1)</sup>
5,7	0,1	0,1	7,4	0,8	2,9	2,0	x	x	Z
6,3	x	x	x	x	2,6	1,4	1,2	2,1	E Spreetal
5,2	0,3	0,3	5,4	0,4	1,9	2,5	x	x	Z
3,9	x	x	x	x	3,2	2,0	0,9	1,7	E Steina
3,6	0,2	0,1	7,3	0,9	2,2	2,6	x	x	Z
7,3	x	x	x	x	2,6	2,3	1,3	0,7	E Steinigtwolmsdorf
5,9	0,1	0,1	7,0	0,6	2,0	2,5	x	x	Z
5,9	x	x	x	x	2,0	2,1	1,3	1,0	E Weißenberg, Stadt <sup>1)</sup>
5,2	0,1	0,1	5,7	1,1	1,4	1,9	x	x	Z
4,5	x	x	x	x	3,0	2,1	1,4	0,7	E Wilthen, Stadt <sup>1)</sup>
3,5	0,1	0,2	7,3	1,0	2,0	1,8	x	x	Z
2,6	x	x	x	x	3,3	1,3	0,9	3,7	E Wittichenau, Stadt
2,7	0,2	0,0	6,4	0,6	2,1	1,7	x	x	Z
<b>4,8</b>	<b>x</b>	<b>x</b>	<b>x</b>	<b>x</b>	<b>3,0</b>	<b>2,0</b>	<b>1,3</b>	<b>2,0</b>	<b>E Insgesamt</b>
<b>4,1</b>	<b>0,1</b>	<b>0,1</b>	<b>7,1</b>	<b>0,6</b>	<b>2,3</b>	<b>2,0</b>	<b>x</b>	<b>x</b>	<b>Z</b>

**17. Wahlberechtigte, Wähler, Erst- (E) und Zweitstimmen (Z) bei der Wahl zum 18. Deutschen Bundestag am 22. September 2013 im Wahlkreis 157 Görlitz nach Gemeinden**

Gemeinde Wahlkreis		Wahl- berechtigte	Wähler		Gültige Stimmen	Davon entfielen auf ... %			
			absolut	%		CDU	DIE LINKE	SPD	FDP
Bad Muskau, Stadt <sup>1)</sup>	E	3 044	2 522	82,9	2 486	45,9	17,9	23,0	0,9
	Z				2 498	42,3	19,1	17,0	2,4
Beiersdorf	E	917	685	74,7	666	52,6	18,5	10,4	2,3
	Z				671	46,1	15,6	9,7	2,8
Bernstadt a. d. Eigen, Stadt <sup>1)</sup>	E	3 029	2 661	87,9	2 597	56,7	17,9	11,0	1,3
	Z				2 605	49,9	18,0	10,1	2,8
Bertsdorf-Hörnitz	E	1 909	1 276	66,8	1 243	53,3	17,5	10,5	1,9
	Z				1 247	45,2	16,3	9,0	3,0
Boxberg/O.L. <sup>1)</sup>	E	4 136	3 287	79,5	3 237	52,2	18,4	17,2	1,4
	Z				3 223	49,0	18,7	12,0	2,7
Dürrhennersdorf	E	891	559	62,7	553	59,3	14,1	9,4	0,9
	Z				556	48,0	12,8	7,2	3,2
Ebersbach-Neugersdorf, Stadt	E	11 213	7 532	67,2	7 377	50,5	19,4	13,7	1,9
	Z				7 378	44,2	18,9	12,0	2,9
Gablenz	E	1 456	900	61,8	882	49,4	17,5	21,5	0,8
	Z				882	45,8	20,2	13,5	2,5
Görlitz, Stadt	E	39 593	29 532	74,6	28 980	49,0	20,1	14,9	1,7
	Z				29 052	43,2	18,2	15,3	2,8
Groß Düben	E	955	694	72,7	681	52,0	14,8	21,4	1,6
	Z				680	50,4	15,6	13,7	3,5
Großschönau <sup>1)</sup>	E	4 992	3 511	70,3	3 432	52,9	15,9	13,9	1,9
	Z				3 439	46,6	15,2	11,4	3,3
Großschweidnitz	E	1 161	592	51,0	584	51,2	20,7	11,8	1,0
	Z				584	41,6	21,6	8,9	2,2
Hähnichen	E	1 102	694	63,0	668	49,6	19,2	15,9	1,6
	Z				671	43,5	21,0	12,5	3,1
Hainewalde	E	1 327	858	64,7	846	56,9	14,7	9,2	1,7
	Z				847	48,5	13,5	9,8	2,6
Herrnhut, Stadt	E	5 079	3 470	68,3	3 367	53,3	17,3	13,0	1,9
	Z				3 377	46,8	16,9	11,6	2,7

1) Gemeinde führt Briefwahl für mindestens eine weitere Gemeinde durch.



									Gemeinde Wahlkreis
GRÜNE	NPD	BüSo	MLPD	AfD	pro Deutsch- land	FREIE WÄHLER	PIRATEN	BGD	
2,9	5,5	0,7	x	x	x	x	2,5	0,6	E Bad Muskau, Stadt <sup>1)</sup>
3,2	4,1	0,2	0,2	7,6	0,8	1,2	2,0	x	Z
3,6	6,2	2,3	x	x	x	x	3,2	1,2	E Beiersdorf
3,0	3,0	0,1	0,3	11,9	0,9	4,5	2,1	x	Z
3,7	4,5	1,3	x	x	x	x	2,7	0,9	E Bernstadt a. d. Eigen, Stadt <sup>1)</sup>
3,5	3,5	0,5	0,1	7,1	0,6	1,5	2,4	x	Z
3,8	6,7	1,5	x	x	x	x	2,7	2,1	E Bertsdorf-Hörnitz
4,1	5,7	0,3	0,1	10,0	0,6	3,0	2,6	x	Z
1,9	5,1	0,9	x	x	x	x	2,1	0,8	E Boxberg/O.L. <sup>1)</sup>
2,5	4,6	0,2	0,1	5,5	0,6	2,2	1,7	x	Z
3,6	6,3	2,4	x	x	x	x	2,7	1,3	E Dürrhennersdorf
2,7	3,8	0,9	0,0	15,6	0,5	2,7	2,5	x	Z
3,0	6,4	1,6	x	x	x	x	2,6	0,9	E Ebersbach-Neugersdorf,
2,9	4,7	0,5	0,1	8,9	0,6	2,1	2,1	x	Z Stadt
1,6	6,3	0,8	x	x	x	x	1,6	0,5	E Gablenz
2,3	4,8	0,1	0,0	7,6	0,6	1,2	1,5	x	Z
4,6	5,0	1,4	x	x	x	x	2,6	0,8	E Görlitz, Stadt
4,2	3,6	0,4	0,2	8,1	0,6	1,0	2,5	x	Z
1,6	5,7	0,7	x	x	x	x	1,3	0,7	E Groß Düben
2,4	5,0	0,1	0,0	6,3	0,3	1,0	1,6	x	Z
3,7	6,0	1,5	x	x	x	x	2,9	1,2	E Großschönau <sup>1)</sup>
3,3	4,3	0,6	0,1	10,1	0,9	1,9	2,2	x	Z
1,9	6,7	1,5	x	x	x	x	4,1	1,0	E Großschweidnitz
1,7	4,8	0,2	0,2	13,2	1,2	1,7	2,7	x	Z
2,1	6,0	2,1	x	x	x	x	2,7	0,9	E Hähnichen
3,0	4,3	1,2	0,4	5,1	1,0	1,9	2,8	x	Z
5,4	6,4	1,9	x	x	x	x	3,0	0,9	E Hainewalde
5,0	4,1	0,6	0,1	9,4	1,2	1,9	3,3	x	Z
5,3	4,7	1,1	x	x	x	x	2,7	0,8	E Herrnhut, Stadt
5,4	3,3	0,4	0,1	7,8	0,6	1,7	2,7	x	Z

Noch: 17. Wahlberechtigte, Wähler, Erst- (E) und Zweitstimmen (Z) bei der Wahl zum 18. Deutschen Bundestag am 22. September 2013 im Wahlkreis 157 Görlitz nach Gemeinden

Gemeinde Wahlkreis		Wahl- berechtigte	Wähler		Gültige Stimmen	Davon entfielen auf ... %			
			absolut	%		CDU	DIE LINKE	SPD	FDP
Hohendubrau	E	1 578	1 072	67,9	1 059	55,7	20,8	11,0	1,2
	Z				1 053	49,5	19,9	10,4	2,3
Horka	E	1 528	967	63,3	944	47,0	22,7	15,9	1,4
	Z				940	42,1	21,7	12,9	2,3
Jonsdorf, Kurort	E	1 433	946	66,0	924	54,3	18,9	13,9	2,3
	Z				930	48,5	18,3	9,9	3,1
Kodersdorf <sup>1)</sup>	E	2 088	1 950	93,4	1 906	58,1	14,1	12,7	1,9
	Z				1 913	51,0	13,7	10,6	3,3
Königshain	E	1 010	698	69,1	686	57,0	16,8	10,9	1,0
	Z				688	49,1	16,4	10,6	2,6
Kottmar	E	6 726	4 891	72,7	4 776	53,0	18,0	12,7	2,4
	Z				4 779	45,7	17,0	11,6	3,8
Krauschwitz	E	3 047	2 183	71,6	2 158	41,3	17,3	27,8	0,9
	Z				2 147	42,2	17,0	17,9	1,7
Kreba-Neudorf	E	735	548	74,6	535	51,4	13,8	17,8	1,7
	Z				531	48,0	14,1	10,4	3,6
Lawalde	E	1 639	1 099	67,1	1 072	55,5	16,3	9,9	2,3
	Z				1 070	48,0	15,9	7,9	3,6
Leutersdorf	E	3 198	2 050	64,1	1 997	54,2	19,8	11,2	1,9
	Z				2 002	47,6	18,7	8,9	2,4
Löbau, Stadt <sup>1)</sup>	E	13 391	9 121	68,1	8 911	48,5	22,3	13,1	1,6
	Z				8 933	42,7	21,4	11,0	2,8
Markersdorf	E	3 309	2 253	68,1	2 195	58,8	15,4	11,1	1,9
	Z				2 203	51,6	15,5	9,9	3,3
Mittelherwigsdorf	E	3 173	2 122	66,9	2 075	55,2	17,3	12,1	1,0
	Z				2 091	47,5	17,2	10,4	1,9
Mücka	E	883	591	66,9	574	51,0	19,0	13,9	1,2
	Z				576	44,8	17,2	13,0	2,4
Neißeau	E	1 459	994	68,1	970	51,2	18,0	13,1	1,4
	Z				967	44,1	18,2	11,2	3,7

1) Gemeinde führt Briefwahl für mindestens eine weitere Gemeinde durch.

									Gemeinde Wahlkreis
GRÜNE	NPD	BüSo	MLPD	AfD	pro Deutsch- land	FREIE WÄHLER	PIRATEN	BGD	
3,0	5,1	1,1	x	x	x	x	1,3	0,7	E Hohendubrau
3,5	4,3	0,5	0,1	5,5	0,6	1,4	2,0	x	Z
2,5	6,3	1,2	x	x	x	x	2,0	1,1	E Horka
2,6	5,6	0,3	0,1	7,9	0,5	1,8	2,1	x	Z
2,3	4,5	1,1	x	x	x	x	2,3	0,4	E Jonsdorf, Kurort
2,9	3,5	0,2	0,1	8,0	0,5	3,2	1,7	x	Z
2,6	6,0	1,0	x	x	x	x	2,6	0,9	E Kodersdorf <sup>1)</sup>
3,3	5,8	0,5	0,0	7,4	0,9	1,0	2,6	x	Z
2,5	6,6	2,0	x	x	x	x	2,9	0,3	E Königshain
2,6	5,8	1,3	0,3	7,1	1,3	1,2	1,6	x	Z
3,2	4,9	1,7	x	x	x	x	2,7	1,4	E Kottmar
2,4	3,7	0,5	0,1	9,4	1,2	2,7	1,9	x	Z
1,8	6,9	0,9	x	x	x	x	2,4	0,6	E Krauschwitz
1,8	5,6	0,4	0,0	9,2	0,5	2,0	1,5	x	Z
1,7	9,9	1,9	x	x	x	x	1,3	0,6	E Kreba-Neudorf
2,1	8,1	0,2	0,0	8,7	0,9	2,4	1,5	x	Z
2,5	7,9	1,7	x	x	x	x	2,1	1,7	E Lawalde
2,3	5,3	0,5	0,1	11,9	0,6	2,1	1,8	x	Z
2,4	5,4	1,9	x	x	x	x	2,0	1,3	E Leutersdorf
3,2	4,3	0,4	0,0	9,3	0,9	2,4	1,6	x	Z
2,9	6,0	1,2	x	x	x	x	3,0	1,3	E Löbau, Stadt <sup>1)</sup>
2,9	4,7	0,3	0,2	9,2	0,8	1,9	2,2	x	Z
2,7	5,8	1,2	x	x	x	x	2,1	0,9	E Markersdorf
3,3	4,8	0,5	0,0	8,5	0,3	0,7	1,7	x	Z
4,1	5,7	1,2	x	x	x	x	2,1	1,3	E Mittelherwigsdorf
3,8	4,9	0,2	0,1	9,6	0,4	2,2	1,8	x	Z
2,4	7,0	1,4	x	x	x	x	2,8	1,2	E Mücka
2,1	6,1	0,5	0,2	8,5	1,2	1,2	2,8	x	Z
2,7	8,1	1,4	x	x	x	x	2,6	1,3	E Neißeau
3,4	7,8	0,4	0,2	6,7	0,7	1,3	2,3	x	Z

Noch: 17. Wahlberechtigte, Wähler, Erst- (E) und Zweitstimmen (Z) bei der Wahl zum 18. Deutschen Bundestag am 22. September 2013 im Wahlkreis 157 Görlitz nach Gemeinden

Gemeinde Wahlkreis		Wahl- berechtigte	Wähler		Gültige Stimmen	Davon entfielen auf ... %			
			absolut	%		CDU	DIE LINKE	SPD	FDP
Neusalza-Spremberg, Stadt <sup>1)</sup>	E	2 929	2 420	82,6	2 375	52,0	17,5	11,5	1,9
	Z				2 389	45,5	17,0	10,5	3,1
Niesky, Stadt	E	8 330	5 886	70,7	5 776	47,5	22,9	15,7	1,5
	Z				5 783	43,6	22,5	13,0	2,6
Oderwitz <sup>1)</sup>	E	4 642	3 531	76,1	3 453	54,4	17,9	13,0	1,7
	Z				3 462	47,5	17,7	11,4	2,3
Olbersdorf <sup>1)</sup>	E	4 505	3 619	80,3	3 553	46,4	21,7	15,6	2,3
	Z				3 559	40,6	20,9	13,6	3,7
Oppach	E	1 968	1 321	67,1	1 299	53,6	14,9	11,8	2,0
	Z				1 302	43,1	14,4	9,7	3,1
Ostritz, Stadt	E	2 115	1 351	63,9	1 323	54,9	18,1	11,7	2,0
	Z				1 322	49,2	10,4	17,5	3,3
Oybin	E	1 266	763	60,3	748	54,4	22,1	12,7	1,2
	Z				751	49,7	20,0	11,6	3,9
Quitzdorf am See	E	1 110	755	68,0	740	52,4	18,6	14,3	1,2
	Z				735	47,6	19,3	11,6	2,2
Reichenbach/O.L., Stadt <sup>1)</sup>	E	3 189	2 503	78,5	2 443	50,3	20,2	13,9	1,8
	Z				2 452	44,4	19,3	13,1	2,7
Rietschen	E	1 950	1 373	70,4	1 344	51,4	14,9	19,6	1,0
	Z				1 334	48,8	15,4	13,0	2,0
Rosenbach	E	1 335	856	64,1	820	55,7	15,4	11,7	1,6
	Z				826	47,1	17,6	9,0	2,7
Rothenburg/O.L., Stadt <sup>1)</sup>	E	4 068	2 674	65,7	2 616	48,4	23,0	14,8	1,6
	Z				2 617	43,8	22,7	12,5	2,8
Schleife	E	2 351	1 507	64,1	1 455	51,7	16,8	18,1	0,8
	Z				1 458	48,5	17,1	12,6	2,9
Schönau-Berzdorf a. d. Eigen	E	1 279	844	66,0	831	57,6	18,7	9,7	3,4
	Z				830	50,7	18,9	8,8	3,1
Schönbach	E	994	646	65,0	631	49,4	21,7	10,1	3,0
	Z				634	42,1	19,1	8,0	4,6

1) Gemeinde führt Briefwahl für mindestens eine weitere Gemeinde durch.

									Gemeinde Wahlkreis
GRÜNE	NPD	BüSo	MLPD	AfD	pro Deutsch- land	FREIE WÄHLER	PIRATEN	BGD	
3,3	6,9	2,1	x	x	x	x	2,9	1,9	E Neusalza-Spremberg,
3,5	5,7	0,7	0,0	8,0	0,9	2,8	2,3	x	Z Stadt <sup>1)</sup>
3,1	5,9	1,0	x	x	x	x	1,9	0,5	E Niesky, Stadt
2,7	4,6	0,5	0,1	6,6	0,6	1,2	1,9	x	Z
3,5	4,3	1,9	x	x	x	x	2,3	1,0	E Oderwitz <sup>1)</sup>
3,5	2,9	0,4	0,1	9,4	0,8	2,7	1,4	x	Z
3,4	4,5	1,9	x	x	x	x	3,2	1,2	E Olbersdorf <sup>1)</sup>
3,2	3,1	0,6	0,1	9,4	0,8	2,0	2,0	x	Z
3,0	9,0	1,9	x	x	x	x	3,0	0,8	E Oppach
3,1	5,1	0,5	0,1	13,9	0,6	4,7	1,8	x	Z
4,0	4,0	1,7	x	x	x	x	2,9	0,7	E Ostritz, Stadt
4,2	2,6	0,7	0,2	6,9	0,7	1,8	2,5	x	Z
2,9	2,8	0,8	x	x	x	x	2,1	0,9	E Oybin
2,1	2,4	0,1	0,0	7,6	0,5	1,6	0,5	x	Z
1,8	6,6	1,2	x	x	x	x	2,8	0,9	E Quitzdorf am See
2,6	6,1	0,5	0,3	5,9	1,1	1,2	1,6	x	Z
3,3	5,4	1,8	x	x	x	x	2,2	1,1	E Reichenbach/O.L., Stadt <sup>1)</sup>
3,0	4,0	0,8	0,1	8,2	0,4	1,9	2,2	x	Z
1,9	6,7	1,3	x	x	x	x	2,2	1,0	E Rietschen
2,8	6,0	0,4	0,1	5,2	0,4	3,4	2,4	x	Z
2,7	7,7	2,2	x	x	x	x	2,0	1,1	E Rosenbach
2,9	5,2	0,5	0,2	9,8	1,2	2,2	1,7	x	Z
3,1	4,4	1,3	x	x	x	x	2,6	0,8	E Rothenburg/O.L., Stadt <sup>1)</sup>
3,4	3,8	0,6	0,2	5,4	0,6	1,9	2,3	x	Z
3,4	6,2	0,6	x	x	x	x	2,1	0,3	E Schleife
4,1	4,8	0,1	0,1	6,3	0,5	1,5	1,5	x	Z
2,5	3,5	1,3	x	x	x	x	2,8	0,5	E Schönau-Berzdorf a. d.
3,3	2,9	0,5	0,0	7,1	0,7	1,8	2,2	x	Z Eigen
2,2	7,1	1,9	x	x	x	x	3,5	1,0	E Schönbach
2,2	4,6	0,6	0,2	12,5	1,6	2,4	2,2	x	Z

Noch: 17. Wahlberechtigte, Wähler, Erst- (E) und Zweitstimmen (Z) bei der Wahl zum 18. Deutschen Bundestag am 22. September 2013 im Wahlkreis 157 Görlitz nach Gemeinden

Gemeinde Wahlkreis		Wahl- berechtigte	Wähler		Gültige Stimmen	Davon entfielen auf ... %			
			absolut	%		CDU	DIE LINKE	SPD	FDP
Schöpstal	E	2 069	1 479	71,5	1 453	54,0	16,5	12,5	3,0
	Z				1 459	46,8	16,8	11,2	3,4
Seifhennersdorf, Stadt <sup>1)</sup>	E	3 373	2 526	74,9	2 472	41,2	23,3	15,7	1,7
	Z				2 473	36,6	22,4	12,5	3,0
Sohland a. Rotstein	E	1 069	635	59,4	617	53,0	19,0	11,8	0,5
	Z				616	47,2	16,6	9,9	1,9
Trebendorf	E	822	546	66,4	530	55,1	15,5	17,5	0,9
	Z				531	52,2	17,3	12,1	1,5
Vierkirchen	E	1 442	942	65,3	915	58,0	16,4	10,6	1,7
	Z				919	52,6	16,6	9,1	3,7
Waldhufen <sup>1)</sup>	E	2 066	1 773	85,8	1 738	58,0	15,8	12,4	1,0
	Z				1 739	52,0	15,1	10,6	2,2
Weißkeißel	E	1 127	722	64,1	703	35,1	14,4	39,8	0,7
	Z				703	39,8	19,8	19,5	1,3
Weißwasser/O.L., Stadt <sup>1)</sup>	E	15 167	9 506	62,7	9 338	39,3	24,0	26,1	1,0
	Z				9 328	37,8	25,9	18,3	1,9
Zittau, Stadt	E	22 728	14 507	63,8	14 130	45,2	22,5	14,8	1,6
	Z				14 205	39,3	21,9	13,2	2,9
<b>Insgesamt</b>	<b>E</b>	<b>217 895</b>	<b>152 943</b>	<b>70,2</b>	<b>149 684</b>	<b>49,6</b>	<b>19,7</b>	<b>15,2</b>	<b>1,6</b>
	<b>Z</b>				<b>149 960</b>	<b>44,1</b>	<b>19,2</b>	<b>13,0</b>	<b>2,8</b>

1) Gemeinde führt Briefwahl für mindestens eine weitere Gemeinde durch.

									Gemeinde Wahlkreis
GRÜNE	NPD	BüSo	MLPD	AfD	pro Deutsch- land	FREIE WÄHLER	PIRATEN	BGD	
3,2	6,7	0,8	x	x	x	x	2,6	0,7	E Schöpstal
2,9	6,1	0,1	0,0	8,5	0,3	1,6	2,2	x	Z
3,6	8,5	1,9	x	x	x	x	2,5	1,8	E Seifhennersdorf, Stadt <sup>1)</sup>
3,3	6,2	1,0	0,1	9,6	0,9	2,0	2,4	x	Z
3,2	7,1	1,9	x	x	x	x	2,1	1,3	E Sohland a. Rotstein
3,1	6,3	1,0	0,2	8,9	1,1	2,1	1,6	x	Z
1,1	6,0	0,2	x	x	x	x	2,3	1,3	E Trebendorf
1,7	4,3	0,2	0,4	7,7	0,2	0,8	1,7	x	Z
3,4	5,7	1,1	x	x	x	x	2,2	0,9	E Vierkirchen
2,9	3,7	0,2	0,1	6,9	0,5	1,2	2,4	x	Z
2,9	5,9	1,0	x	x	x	x	2,2	0,6	E Waldhufen <sup>1)</sup>
3,4	4,5	0,2	0,3	7,3	0,2	1,7	2,4	x	Z
1,7	5,5	0,4	x	x	x	x	1,3	1,0	E Weißkeißel
1,8	5,0	0,1	0,1	8,3	0,7	1,8	1,7	x	Z
1,9	4,3	0,9	x	x	x	x	1,9	0,7	E Weißwasser/O.L., Stadt <sup>1)</sup>
2,7	3,6	0,4	0,0	5,8	0,5	1,1	1,9	x	Z
4,0	5,6	1,6	x	x	x	x	3,5	1,2	E Zittau, Stadt
3,9	4,0	0,6	0,1	8,9	0,7	1,9	2,6	x	Z
<b>3,4</b>	<b>5,6</b>	<b>1,4</b>	<b>x</b>	<b>x</b>	<b>x</b>	<b>x</b>	<b>2,6</b>	<b>1,0</b>	<b>E Insgesamt</b>
<b>3,4</b>	<b>4,2</b>	<b>0,5</b>	<b>0,1</b>	<b>8,2</b>	<b>0,7</b>	<b>1,7</b>	<b>2,2</b>	<b>x</b>	<b>Z</b>

**18. Wahlberechtigte, Wähler, Erst- (E) und Zweitstimmen (Z) bei der Wahl zum 18. Deutschen Bundestag am 22. September 2013 im Wahlkreis 158 Sächsische Schweiz - Osterzgebirge nach Gemeinden**

Gemeinde Wahlkreis		Wahl- berechtigte	Wähler		Gültige Stimmen	Davon entfielen auf ... %			
			absolut	%		CDU	DIE LINKE	SPD	FDP
Altenberg, Stadt <sup>1)</sup>	E	6 973	5 236	75,1	5 128	48,9	14,4	8,6	1,7
	Z				5 141	46,2	15,2	8,9	2,7
Bad Gottleuba- Berggießhübel, Stadt <sup>1)</sup>	E	4 878	3 631	74,4	3 568	53,6	18,8	8,9	1,5
	Z				3 571	50,2	15,6	9,7	2,6
Bad Schandau, Stadt <sup>1)</sup>	E	3 341	2 599	77,8	2 544	48,1	22,3	9,4	2,1
	Z				2 548	44,0	19,6	10,0	3,1
Bahretal	E	1 826	1 179	64,6	1 161	53,5	20,3	9,0	1,4
	Z				1 162	50,6	17,7	9,6	2,9
Bannewitz	E	8 850	6 922	78,2	6 824	51,6	17,6	11,8	1,6
	Z				6 835	47,0	16,3	11,6	3,9
Dippoldiswalde, Stadt <sup>1)</sup>	E	8 528	6 362	74,6	6 227	49,2	17,8	8,8	1,3
	Z				6 246	46,6	16,8	9,8	2,8
Dohma	E	1 519	1 110	73,1	1 099	54,1	19,1	7,1	1,6
	Z				1 100	48,5	15,2	8,7	2,5
Dohna, Stadt <sup>1)</sup>	E	5 087	3 794	74,6	3 732	52,0	20,3	9,2	1,7
	Z				3 742	46,4	17,0	9,5	3,4
Dorfhain	E	930	663	71,3	647	51,8	16,5	13,8	0,8
	Z				650	49,2	16,8	11,5	1,1
Dürrröhrsdorf-Dittersbach <sup>1)</sup>	E	3 620	3 048	84,2	2 998	53,1	17,2	9,6	2,2
	Z				3 004	48,8	14,9	10,4	3,7
Freital, Stadt <sup>1)</sup>	E	32 473	22 319	68,7	21 948	50,3	18,1	14,2	1,5
	Z				21 979	45,6	17,6	12,7	3,1
Glashütte, Stadt <sup>1)</sup>	E	5 811	4 878	83,9	4 770	50,0	15,4	10,1	1,6
	Z				4 788	46,3	14,2	10,9	3,4
Gohrisch	E	1 677	1 125	67,1	1 097	36,4	31,0	8,1	2,1
	Z				1 098	40,1	19,7	10,9	3,6
Hartmannsdorf-Reichenau	E	944	653	69,2	632	50,5	13,3	8,2	2,7
	Z				631	48,5	13,0	8,9	4,1
Heidenau, Stadt	E	13 530	8 859	65,5	8 720	48,7	21,6	10,8	2,7
	Z				8 717	43,5	18,6	11,6	3,8

1) Gemeinde führt Briefwahl für mindestens eine weitere Gemeinde durch.



								Gemeinde Wahlkreis
GRÜNE	NPD	BüSo	MLPD	AfD	pro Deutsch- land	FREIE WÄHLER	PIRATEN	
1,9	7,7	0,6	x	x	x	14,6	1,6	E Altenberg, Stadt <sup>1)</sup>
2,5	6,5	0,3	0,1	6,9	0,5	8,4	1,7	Z
2,9	7,2	0,8	x	x	x	4,7	1,5	E Bad Gottleuba-
3,4	6,0	0,4	0,1	6,7	0,6	2,9	1,9	Z Berggießhübel, Stadt <sup>1)</sup>
2,1	8,6	1,1	x	x	x	3,9	2,4	E Bad Schandau, Stadt <sup>1)</sup>
3,3	6,1	0,4	0,0	8,1	0,4	2,9	2,1	Z
2,8	5,5	1,3	x	x	x	4,1	2,0	E Bahretal
3,1	5,6	0,3	0,0	5,7	0,3	2,2	1,8	Z
5,1	4,3	0,7	x	x	x	5,4	1,9	E Bannewitz
4,8	3,4	0,2	0,1	7,5	0,3	2,4	2,3	Z
2,7	5,3	0,8	x	x	x	12,6	1,5	E Dippoldiswalde, Stadt <sup>1)</sup>
3,7	4,5	0,3	0,1	7,5	0,5	5,6	1,7	Z
2,7	8,6	1,7	x	x	x	4,0	1,0	E Dohma
2,5	6,6	0,4	0,1	10,4	0,6	2,9	1,5	Z
3,3	6,5	0,9	x	x	x	4,3	1,7	E Dohna, Stadt <sup>1)</sup>
3,9	4,8	0,3	0,1	9,0	0,4	3,0	2,1	Z
2,6	4,9	0,5	x	x	x	7,9	1,2	E Dorfhain
3,7	4,3	0,5	0,2	6,2	0,5	4,9	1,2	Z
3,5	6,2	0,8	x	x	x	5,0	2,3	E Dürrröhrsdorf-Dittersbach <sup>1)</sup>
3,3	5,0	0,3	0,1	6,4	0,4	3,7	2,9	Z
2,9	5,3	1,0	x	x	x	4,8	2,0	E Freital, Stadt <sup>1)</sup>
3,6	3,8	0,3	0,1	8,1	0,4	2,6	2,1	Z
3,1	5,7	1,0	x	x	x	11,4	1,7	E Glashütte, Stadt <sup>1)</sup>
4,0	4,7	0,5	0,0	7,9	0,5	5,2	2,2	Z
2,0	11,9	1,3	x	x	x	5,7	1,5	E Gohrisch
3,4	8,2	0,3	0,2	8,9	0,3	3,3	1,3	Z
2,2	7,1	0,6	x	x	x	13,6	1,7	E Hartmannsdorf-Reichenau
3,3	5,4	0,3	0,0	5,5	0,5	7,9	2,5	Z
2,2	7,0	1,2	x	x	x	3,7	2,2	E Heidenau, Stadt
2,8	5,5	0,5	0,1	8,6	0,5	2,2	2,3	Z

Noch: 18. Wahlberechtigte, Wähler, Erst- (E) und Zweitstimmen (Z) bei der Wahl zum 18. Deutschen Bundestag am 22. September 2013 im Wahlkreis 158 Sächsische Schweiz - Osterzgebirge nach Gemeinden

Gemeinde Wahlkreis		Wahl- berechtigte	Wähler		Gültige Stimmen	Davon entfielen auf ... %			
			absolut	%		CDU	DIE LINKE	SPD	FDP
Hermisdorf/Erzgeb.	E	721	476	66,0	468	47,0	15,2	9,0	2,8
	Z				469	46,3	16,4	9,4	1,7
Hohnstein, Stadt	E	2 932	1 808	61,7	1 768	54,4	15,5	9,0	2,5
	Z				1 778	47,5	15,2	8,6	4,3
Klingenberg <sup>1)</sup>	E	5 797	4 293	74,1	4 205	52,0	15,6	9,8	1,6
	Z				4 209	49,4	14,1	10,1	3,0
Königstein/Sächs. Schw., Stadt <sup>1)</sup>	E	1 867	1 817	97,3	1 795	45,4	22,3	9,9	3,1
	Z				1 793	44,7	15,8	11,7	2,8
Kreischau	E	3 692	2 255	61,1	2 208	52,4	15,9	10,3	1,8
	Z				2 207	46,5	14,2	10,3	3,4
Liebstadt, Stadt	E	1 146	793	69,2	781	51,3	16,4	9,9	1,5
	Z				777	49,2	13,5	11,1	1,8
Lohmen	E	2 624	1 698	64,7	1 667	52,8	20,0	10,0	1,1
	Z				1 674	48,5	17,8	11,4	2,4
Müglitztal	E	1 647	1 084	65,8	1 063	53,3	21,1	8,7	1,8
	Z				1 063	49,2	18,6	9,4	2,3
Neustadt i. Sa., Stadt	E	11 060	7 620	68,9	7 467	51,1	20,6	10,3	1,9
	Z				7 475	46,3	18,1	11,1	3,9
Pirna, Stadt <sup>1)</sup>	E	32 314	22 355	69,2	22 017	46,1	24,4	10,5	1,7
	Z				22 060	42,3	20,6	11,8	2,9
Rabenau, Stadt	E	3 656	2 468	67,5	2 438	58,5	15,1	9,2	1,5
	Z				2 439	52,1	14,7	9,6	3,0
Rathen, Kurort	E	307	172	56,0	169	47,3	20,1	8,3	5,9
	Z				168	39,3	20,2	11,3	7,1
Rathmannsdorf	E	835	476	57,0	468	44,9	20,1	11,3	2,8
	Z				471	45,2	16,1	11,9	3,2
Reinhardtsdorf-Schöna	E	1 245	865	69,5	836	51,6	13,8	7,4	1,7
	Z				837	48,6	12,5	7,6	2,6
Rosenthal-Bielatal	E	1 407	988	70,2	967	51,1	23,0	6,5	2,8
	Z				967	47,8	19,6	7,3	2,9

1) Gemeinde führt Briefwahl für mindestens eine weitere Gemeinde durch.

GRÜNE	NPD	BüSo	MLPD	AfD	pro Deutsch- land	FREIE WÄHLER	PIRATEN	Gemeinde Wahlkreis
2,8	5,1	0,9	x	x	x	15,8	1,5	E Hermsdorf/Erzgeb.
3,2	3,0	0,6	0,0	8,7	0,0	8,5	2,1	Z
2,3	9,9	1,2	x	x	x	2,9	2,3	E Hohnstein, Stadt
3,0	7,7	0,4	0,2	7,5	0,5	2,2	2,8	Z
2,5	6,5	1,0	x	x	x	9,4	1,6	E Klingenberg <sup>1)</sup>
3,1	5,6	0,5	0,0	7,3	0,5	4,6	1,8	Z
3,0	6,6	1,2	x	x	x	6,0	2,6	E Königstein/Sächs.
5,1	5,3	0,4	0,1	7,0	0,5	3,8	2,8	Z Schw., Stadt <sup>1)</sup>
4,3	6,8	1,0	x	x	x	5,8	1,9	E Kreischa
4,7	5,9	0,0	0,0	9,2	0,5	3,4	1,8	Z
2,7	7,2	1,4	x	x	x	7,4	2,2	E Liebstadt, Stadt
3,3	5,3	0,4	0,1	8,8	0,9	3,6	2,1	Z
3,6	6,5	1,1	x	x	x	3,2	1,7	E Lohmen
4,1	5,4	0,2	0,1	6,6	0,6	1,6	1,3	Z
3,0	6,4	1,0	x	x	x	3,4	1,2	E Müglitztal
3,8	5,2	0,4	0,0	7,3	0,3	2,1	1,5	Z
2,2	7,2	1,3	x	x	x	3,3	2,1	E Neustadt i. Sa., Stadt
2,5	5,3	0,2	0,1	7,8	0,5	2,2	2,0	Z
3,2	6,8	1,1	x	x	x	4,3	2,0	E Pirna, Stadt <sup>1)</sup>
3,9	5,0	0,5	0,1	7,9	0,4	2,6	2,1	Z
2,2	4,3	0,6	x	x	x	6,4	2,2	E Rabenau, Stadt
2,9	3,4	0,1	0,1	8,3	0,7	3,3	1,9	Z
2,4	10,7	1,2	x	x	x	3,0	1,2	E Rathen, Kurort
1,8	9,5	0,6	0,0	6,5	0,6	3,0	0,0	Z
3,4	9,2	1,7	x	x	x	4,7	1,9	E Rathmannsdorf
3,0	5,7	0,2	0,2	7,6	1,3	3,6	1,9	Z
1,9	15,0	1,2	x	x	x	5,4	2,2	E Reinhardtsdorf-Schöna
2,9	11,1	0,4	0,0	8,4	0,7	3,3	1,8	Z
3,0	6,2	1,2	x	x	x	4,1	2,1	E Rosenthal-Bielatal
3,5	6,1	0,2	0,0	6,9	0,4	2,7	2,5	Z

Noch: 18. Wahlberechtigte, Wähler, Erst- (E) und Zweitstimmen (Z) bei der Wahl zum 18. Deutschen Bundestag am 22. September 2013 im Wahlkreis 158 Sächsische Schweiz - Osterzgebirge nach Gemeinden

Gemeinde Wahlkreis		Wahl- berechtigte	Wähler		Gültige Stimmen	Davon entfielen auf ... %			
			absolut	%		CDU	DIE LINKE	SPD	FDP
Schmiedeberg	E	3 683	2 314	62,8	2 247	45,2	15,9	10,0	1,8
	Z				2 246	42,9	17,3	10,3	2,6
Sebnitz, Stadt	E	8 640	5 863	67,9	5 729	47,8	19,2	9,8	2,2
	Z				5 732	44,8	16,8	10,9	3,3
Stadt Wehlen, Stadt	E	1 372	888	64,7	876	55,4	17,2	6,7	1,8
	Z				878	50,3	15,7	6,0	3,1
Stolpen, Stadt <sup>1)</sup>	E	4 661	3 590	77,0	3 512	54,0	17,3	9,1	2,9
	Z				3 521	48,8	14,9	9,3	4,1
Struppen	E	2 124	1 416	66,7	1 392	51,4	19,5	7,9	2,6
	Z				1 397	46,3	16,8	8,6	2,8
Tharandt, Stadt <sup>1)</sup>	E	4 419	3 464	78,4	3 420	51,0	15,4	12,9	1,4
	Z				3 420	47,4	15,5	11,4	2,7
Wilsdruff, Stadt	E	11 269	8 329	73,9	8 170	55,7	15,3	11,4	1,6
	Z				8 168	48,6	15,0	11,0	3,7
Insgesamt	E	207 405	147 410	71,1	144 758	50,2	19,0	10,7	1,8
	Z				144 961	46,0	17,1	10,9	3,2

1) Gemeinde führt Briefwahl für mindestens eine weitere Gemeinde durch.

GRÜNE	NPD	BüSo	MLPD	AfD	pro Deutsch- land	FREIE WÄHLER	PIRATEN	Gemeinde Wahlkreis
2,6	9,9	0,7	x	x	x	12,2	1,6	E Schmiedeberg
2,9	7,4	0,3	0,0	7,9	0,3	6,8	1,3	Z
2,3	12,1	1,2	x	x	x	3,6	1,7	E Sebnitz, Stadt
3,0	8,1	0,4	0,1	7,9	0,5	2,4	1,8	Z
4,5	7,3	1,0	x	x	x	3,5	2,5	E Stadt Wehlen, Stadt
5,0	5,9	0,7	0,1	8,4	0,0	2,2	2,5	Z
2,5	6,8	1,3	x	x	x	3,7	2,5	E Stolpen, Stadt <sup>1)</sup>
3,0	5,4	0,5	0,0	8,5	0,5	2,5	2,4	Z
4,4	7,3	1,3	x	x	x	4,3	1,4	E Struppen
3,7	6,2	0,1	0,1	8,3	0,6	4,2	2,5	Z
5,4	3,8	1,0	x	x	x	7,4	1,7	E Tharandt, Stadt <sup>1)</sup>
6,0	3,1	0,3	0,0	7,7	0,3	3,5	2,2	Z
2,5	6,0	0,9	x	x	x	4,7	1,9	E Wilsdruff, Stadt
3,2	4,4	0,3	0,1	8,3	0,5	2,7	2,1	Z
<b>2,9</b>	<b>6,6</b>	<b>1,0</b>	<b>x</b>	<b>x</b>	<b>x</b>	<b>5,8</b>	<b>1,9</b>	<b>E Insgesamt</b>
<b>3,6</b>	<b>5,1</b>	<b>0,4</b>	<b>0,1</b>	<b>7,9</b>	<b>0,5</b>	<b>3,2</b>	<b>2,1</b>	<b>Z</b>

**19. Wahlberechtigte, Wähler, Erst- (E) und Zweitstimmen (Z) bei der Wahl zum 18. Deutschen Bundestag am 22. September 2013 im Wahlkreis 160 Dresden II - Bautzen II nach Gemeinden**

Gemeinde Wahlkreis		Wahl- berechtigte	Wähler		Gültige Stimmen	Davon entfielen auf ... %			
			absolut	%		CDU	DIE LINKE	SPD	FDP
Arnsdorf	E	3 902	2 354	60,3	2 292	50,3	15,6	13,4	2,1
	Z				2 302	46,2	14,8	12,2	3,6
Brettnig-Hauswalde	E	2 473	1 618	65,4	1 578	48,9	17,0	11,3	2,5
	Z				1 588	46,5	15,9	10,1	3,9
Dresden II	E	196 751	145 417	73,9	142 937	40,3	19,4	15,0	2,0
	Z				143 584	37,2	18,4	14,2	3,2
Großröhrsdorf, Stadt <sup>1)</sup>	E	5 571	4 313	77,4	4 202	50,3	18,0	12,1	2,5
	Z				4 229	46,7	16,8	12,1	3,3
Ottendorf-Okrilla	E	8 202	6 164	75,2	6 032	50,9	17,8	13,5	2,2
	Z				6 058	47,2	16,8	12,9	3,5
Radeberg, Stadt	E	15 203	10 779	70,9	10 557	48,2	18,2	15,3	1,7
	Z				10 615	44,5	17,2	14,3	2,8
Wachau	E	3 586	2 844	79,3	2 797	50,8	15,7	11,5	2,0
	Z				2 809	47,5	15,6	11,0	2,6
Insgesamt	E	235 688	173 489	73,6	170 395	41,8	19,1	14,8	2,0
	Z				171 185	38,6	18,1	14,0	3,2

1) Gemeinde führt Briefwahl für mindestens eine weitere Gemeinde durch.

GRÜNE	NPD	BüSo	MLPD	AfD	pro Deutsch- land	FREIE WÄHLER	PIRATEN	Gemeinde Wahlkreis
4,0	5,1	0,8	0,6	x	x	5,0	3,2	E Arnsdorf
4,0	4,6	0,3	0,4	7,8	0,4	3,1	2,5	Z
3,4	5,0	1,1	0,3	x	x	6,6	4,0	E Bretnig-Hauswalde
3,7	4,3	0,3	0,1	7,6	0,4	3,8	3,5	Z
10,9	3,2	0,5	0,3	x	x	3,4	4,9	E Dresden II
10,6	2,5	0,2	0,2	6,9	0,2	1,7	4,7	Z
3,5	5,0	0,5	0,4	x	x	4,0	3,7	E Großröhrsdorf, Stadt <sup>1)</sup>
3,1	4,3	0,3	0,1	8,2	0,7	1,9	2,5	Z
3,6	3,5	0,6	0,2	x	x	4,7	3,0	E Ottendorf-Okrilla
3,7	3,0	0,2	0,0	6,5	0,3	2,9	2,8	Z
4,1	4,2	0,5	0,3	x	x	4,4	3,1	E Radeberg, Stadt
4,4	3,6	0,2	0,1	7,5	0,3	2,4	2,6	Z
4,1	6,3	0,6	0,4	x	x	5,8	2,9	E Wachau
3,5	5,0	0,2	0,1	8,4	0,2	3,5	2,5	Z
<b>9,8</b>	<b>3,4</b>	<b>0,5</b>	<b>0,3</b>	<b>x</b>	<b>x</b>	<b>3,6</b>	<b>4,6</b>	<b>E Insgesamt</b>
<b>9,5</b>	<b>2,7</b>	<b>0,2</b>	<b>0,2</b>	<b>7,0</b>	<b>0,3</b>	<b>1,9</b>	<b>4,4</b>	<b>Z</b>

**20. Wahlberechtigte, Wähler, Erst- (E) und Zweitstimmen (Z) bei der Wahl zum 18. Deutschen Bundestag am 22. September 2013 im Wahlkreis 161 Mittelsachsen nach Gemeinden**

Gemeinde Wahlkreis		Wahl- berechtigte	Wähler		Gültige Stimmen	Davon entfielen auf ... %			
			absolut	%		CDU	DIE LINKE	SPD	FDP
Altmittweida	E	1 662	1 077	64,8	1 051	57,2	18,2	14,0	2,8
	Z				1 052	51,2	18,0	13,1	3,9
Augustusburg, Stadt	E	4 067	2 985	73,4	2 915	54,7	18,6	15,6	1,3
	Z				2 953	47,6	19,5	13,7	3,0
Bobritzsch-Hilbersdorf	E	4 871	3 624	74,4	3 564	56,4	15,7	14,2	2,6
	Z				3 580	49,9	16,1	11,1	3,6
Brand-Erbisdorf, Stadt	E	8 623	5 789	67,1	5 699	52,5	20,8	15,5	2,0
	Z				5 706	45,9	22,0	13,2	3,0
Döbeln, Stadt	E	18 681	12 048	64,5	11 847	47,7	26,3	14,6	2,4
	Z				11 868	43,7	24,2	13,5	3,2
Dorfchemnitz	E	1 352	865	64,0	843	67,9	9,3	11,2	2,6
	Z				844	59,2	10,0	8,9	4,1
Eppendorf	E	3 688	2 587	70,1	2 539	67,8	11,8	10,0	2,4
	Z				2 537	53,2	14,4	12,4	4,1
Flöha, Stadt	E	9 625	6 668	69,3	6 560	51,7	21,7	14,9	1,9
	Z				6 572	43,4	22,1	13,5	3,2
Frankenberg/Sa., Stadt	E	12 665	8 536	67,4	8 385	48,5	22,4	17,0	2,0
	Z				8 411	42,5	22,2	14,5	2,9
Frauenstein, Stadt	E	2 501	1 856	74,2	1 819	62,2	14,1	11,5	2,5
	Z				1 820	52,0	16,0	10,2	4,1
Freiberg, Stadt	E	33 530	22 691	67,7	22 370	47,0	19,1	19,8	2,2
	Z				22 460	41,8	20,6	15,4	3,2
Großhartmannsdorf	E	2 171	1 690	77,8	1 652	63,4	14,5	11,7	1,8
	Z				1 657	54,4	16,4	10,1	3,7
Großschirma, Stadt	E	4 811	3 347	69,6	3 278	54,5	17,2	14,6	2,3
	Z				3 294	47,9	17,0	12,3	4,1
Großweitzschen	E	2 428	1 669	68,7	1 631	57,6	18,6	12,9	1,7
	Z				1 635	51,6	18,8	11,1	3,1
Hainichen, Stadt	E	7 288	5 005	68,7	4 925	52,1	20,0	16,4	2,3
	Z				4 940	45,4	20,0	14,4	3,0
Halsbrücke	E	4 392	3 228	73,5	3 187	52,5	19,7	15,8	2,2
	Z				3 188	46,3	19,9	12,0	3,5



								Gemeinde Wahlkreis
GRÜNE	NPD	BüSo	MLPD	AfD	pro Deutsch- land	FREIE WÄHLER	PIRATEN	
2,3	4,2	x	x	x	x	x	1,4	E Altmittweida
2,6	2,4	0,2	0,0	4,7	0,6	1,3	2,1	Z
3,7	4,4	x	x	x	x	x	1,7	E Augustusburg, Stadt
3,6	3,5	0,1	0,0	6,3	0,2	0,8	1,6	Z
2,9	6,2	x	x	x	x	x	2,0	E Bobritzsch-Hilbersdorf
3,1	5,2	0,1	0,1	7,3	0,4	1,3	1,8	Z
2,5	4,8	x	x	x	x	x	1,8	E Brand-Erbisdorf, Stadt
2,8	4,1	0,1	0,1	5,3	0,4	1,3	1,9	Z
2,3	4,8	x	x	x	x	x	1,9	E Döbeln, Stadt
2,4	3,6	0,2	0,1	5,7	0,5	1,2	1,8	Z
2,3	5,3	x	x	x	x	x	1,5	E Dorfchemnitz
2,0	5,1	0,1	0,0	7,2	0,5	1,4	1,4	Z
1,9	4,4	x	x	x	x	x	1,7	E Eppendorf
2,1	4,1	0,0	0,2	6,0	0,2	1,1	2,2	Z
3,0	4,7	x	x	x	x	x	2,1	E Flöha, Stadt
3,0	3,2	0,2	0,1	7,4	0,4	1,5	1,9	Z
3,2	4,6	x	x	x	x	x	2,3	E Frankenberg/Sa., Stadt
3,1	3,6	0,2	0,1	7,4	0,4	1,2	2,1	Z
3,1	4,4	x	x	x	x	x	2,3	E Frauenstein, Stadt
3,2	4,1	0,3	0,0	5,2	0,6	2,1	2,1	Z
5,2	4,0	x	x	x	x	x	2,8	E Freiberg, Stadt
5,2	2,9	0,2	0,1	6,6	0,4	1,1	2,7	Z
2,3	5,0	x	x	x	x	x	1,5	E Großhartmannsdorf
2,4	4,0	0,1	0,0	6,2	0,5	1,0	1,3	Z
3,6	5,6	x	x	x	x	x	2,2	E Großschirma, Stadt
4,0	4,2	0,2	0,3	6,3	0,4	1,4	2,1	Z
2,6	5,0	x	x	x	x	x	1,7	E Großweitzschen
2,6	3,5	0,5	0,0	4,8	0,6	1,5	2,0	Z
2,2	4,7	x	x	x	x	x	2,3	E Hainichen, Stadt
2,7	3,8	0,2	0,0	7,0	0,3	1,0	2,1	Z
3,2	4,4	x	x	x	x	x	2,2	E Halsbrücke
3,7	3,6	0,1	0,1	6,3	0,4	1,6	2,4	Z

Noch: 20. Wahlberechtigte, Wähler, Erst- (E) und Zweitstimmen (Z) bei der Wahl zum 18. Deutschen Bundestag am 22. September 2013 im Wahlkreis 161 Mittelsachsen nach Gemeinden

Gemeinde Wahlkreis		Wahl- berechtigte	Wähler		Gültige Stimmen	Davon entfielen auf ... %			
			absolut	%		CDU	DIE LINKE	SPD	FDP
Hartha, Stadt	E	6 494	4 397	67,7	4 284	50,4	21,8	16,2	2,3
	Z				4 295	45,1	21,7	13,7	3,1
Kriebstein	E	1 956	1 443	73,8	1 411	51,5	22,1	15,3	2,0
	Z				1 408	45,7	22,0	12,9	2,2
Leisnig, Stadt	E	7 418	5 040	67,9	4 941	46,6	25,1	16,3	2,2
	Z				4 957	41,5	24,5	15,0	2,9
Leubsdorf	E	2 950	2 159	73,2	2 129	63,0	13,9	12,8	1,6
	Z				2 128	53,1	15,6	11,9	2,8
Lichtenberg/Erzgeb. <sup>1)</sup>	E	2 284	1 827	80,0	1 799	56,8	15,8	15,2	2,8
	Z				1 800	48,4	16,9	11,9	3,7
Mittweida, Stadt <sup>1)</sup>	E	12 785	8 714	68,2	8 539	47,7	22,8	16,7	2,0
	Z				8 575	41,2	23,0	14,8	3,6
Mochau	E	1 961	1 347	68,7	1 321	51,4	23,9	10,7	2,0
	Z				1 327	45,7	23,1	9,8	2,9
Mulda/Sa.	E	2 224	1 664	74,8	1 634	61,7	14,3	12,3	2,9
	Z				1 632	52,3	16,6	11,6	4,8
Neuhausen/Erzgeb.	E	2 422	1 661	68,6	1 614	58,4	16,0	12,9	3,6
	Z				1 619	44,7	17,5	11,9	10,9
Niederwiesa	E	4 198	3 164	75,4	3 123	53,4	18,6	16,7	2,1
	Z				3 134	46,1	19,5	14,1	3,7
Oberschöna	E	2 804	2 145	76,5	2 117	54,8	18,8	14,9	2,5
	Z				2 118	48,3	19,0	11,3	3,3
Oederan, Stadt	E	7 090	5 127	72,3	5 028	56,6	18,1	13,2	1,5
	Z				5 052	46,3	19,2	12,9	2,8
Ostrau	E	3 215	2 150	66,9	2 107	50,5	25,5	10,9	2,6
	Z				2 112	44,4	23,9	10,4	4,1
Rechenberg-Bienenmühle	E	1 747	1 288	73,7	1 267	64,7	12,9	10,0	3,4
	Z				1 270	52,5	15,1	9,8	7,2
Reinsberg	E	2 428	1 740	71,7	1 693	54,1	19,2	12,5	2,3
	Z				1 697	46,9	19,1	10,0	3,7

1) Gemeinde führt Briefwahl für mindestens eine weitere Gemeinde durch.

								Gemeinde Wahlkreis
GRÜNE	NPD	BüSo	MLPD	AfD	pro Deutsch- land	FREIE WÄHLER	PIRATEN	
2,2	5,0	x	x	x	x	x	2,1	E Hartha, Stadt
2,6	4,1	0,1	0,3	5,3	0,5	1,5	2,1	Z
2,3	3,8	x	x	x	x	x	3,0	E Kriebstein
2,4	3,6	0,1	0,1	6,4	0,5	1,8	2,2	Z
2,8	4,7	x	x	x	x	x	2,3	E Leisnig, Stadt
2,8	3,9	0,0	0,2	5,0	0,5	1,1	2,5	Z
2,7	4,8	x	x	x	x	x	1,3	E Leubsdorf
3,2	3,9	0,0	0,0	6,1	0,5	1,4	1,4	Z
2,5	4,7	x	x	x	x	x	2,1	E Lichtenberg/Erzgeb. <sup>1)</sup>
3,5	3,4	0,2	0,1	7,6	0,7	1,8	1,7	Z
3,7	4,6	x	x	x	x	x	2,6	E Mittweida, Stadt <sup>1)</sup>
3,5	3,5	0,2	0,1	5,9	0,4	1,1	2,6	Z
2,1	7,9	x	x	x	x	x	2,0	E Mochau
1,8	6,0	0,1	0,0	6,9	0,6	1,3	1,7	Z
1,7	5,3	x	x	x	x	x	1,8	E Mulda/Sa.
1,4	3,5	0,0	0,1	6,4	0,5	1,3	1,5	Z
2,5	5,5	x	x	x	x	x	1,1	E Neuhausen/Erzgeb.
1,9	4,3	0,0	0,0	5,8	0,4	1,2	1,4	Z
4,3	2,7	x	x	x	x	x	2,1	E Niederwiesa
4,6	2,4	0,1	0,1	6,6	0,4	0,9	1,6	Z
3,3	3,4	x	x	x	x	x	2,3	E Oberschöna
4,1	3,3	0,0	0,1	6,7	0,4	2,0	1,6	Z
2,7	5,8	x	x	x	x	x	2,0	E Oederan, Stadt
2,9	4,7	0,1	0,1	6,6	0,4	1,8	2,2	Z
2,3	6,0	x	x	x	x	x	2,2	E Ostrau
2,1	5,1	0,1	0,1	6,6	0,5	0,9	1,9	Z
2,1	5,1	x	x	x	x	x	1,7	E Rechenberg-Bienenmühle
1,6	3,6	0,1	0,0	6,9	0,2	1,0	1,9	Z
3,9	5,4	x	x	x	x	x	2,5	E Reinsberg
4,0	3,7	0,1	0,2	7,7	0,7	1,1	2,7	Z

Noch: 20. Wahlberechtigte, Wähler, Erst- (E) und Zweitstimmen (Z) bei der Wahl zum 18. Deutschen Bundestag am 22. September 2013 im Wahlkreis 161 Mittelsachsen nach Gemeinden

Gemeinde Wahlkreis		Wahl- berechtigte	Wähler		Gültige Stimmen	Davon entfielen auf ... %			
			absolut	%		CDU	DIE LINKE	SPD	FDP
Rossau	E	2 923	2 228	76,2	2 179	52,3	20,2	15,5	2,7
	Z				2 190	46,5	18,9	12,9	3,5
Roßwein, Stadt	E	6 576	4 413	67,1	4 306	50,5	23,8	13,7	2,0
	Z				4 323	46,3	22,4	12,4	2,6
Sayda, Stadt <sup>1)</sup>	E	1 650	1 263	76,5	1 235	61,6	14,2	13,5	2,3
	Z				1 240	51,0	16,0	11,0	5,6
Striegistal	E	4 010	2 766	69,0	2 702	57,5	19,1	11,4	2,6
	Z				2 710	50,3	18,5	10,4	3,0
Waldheim, Stadt	E	7 845	5 067	64,6	4 977	47,6	24,1	15,5	3,2
	Z				4 989	42,9	22,3	13,9	4,2
Weißenborn/Erzgeb.	E	2 164	1 439	66,5	1 416	57,8	18,5	12,8	2,5
	Z				1 420	49,6	19,3	11,5	3,9
Zschaitz-Ottewig	E	1 121	848	75,6	836	48,9	24,9	12,8	2,3
	Z				839	42,3	23,2	10,1	3,5
Insgesamt	E	210 620	145 555	69,1	142 923	51,9	20,3	15,4	2,2
	Z				143 352	45,3	20,6	13,3	3,4

1) Gemeinde führt Briefwahl für mindestens eine weitere Gemeinde durch.

								Gemeinde Wahlkreis
GRÜNE	NPD	BüSo	MLPD	AfD	pro Deutsch- land	FREIE WÄHLER	PIRATEN	
2,7	4,6	x	x	x	x	x	2,1	E Rossau
2,5	3,9	0,1	0,1	6,5	0,7	1,8	2,6	Z
3,6	4,5	x	x	x	x	x	1,9	E Roßwein, Stadt
3,2	3,9	0,3	0,1	5,0	0,5	1,3	2,0	Z
2,3	4,5	x	x	x	x	x	1,6	E Sayda, Stadt <sup>1)</sup>
2,5	3,6	0,1	0,2	5,8	0,4	1,8	2,0	Z
2,6	4,8	x	x	x	x	x	1,9	E Striegistal
2,8	3,9	0,1	0,1	7,0	0,4	1,7	1,9	Z
2,7	4,7	x	x	x	x	x	2,1	E Waldheim, Stadt
2,9	4,1	0,1	0,1	5,6	0,6	1,3	1,9	Z
2,0	4,9	x	x	x	x	x	1,6	E Weißenborn/Erzgeb.
2,0	4,0	0,1	0,1	5,4	0,4	1,6	2,0	Z
2,0	6,9	x	x	x	x	x	2,2	E Zschaitz-Ottewig
2,4	6,8	0,1	0,0	6,4	0,8	2,3	2,0	Z
3,2	4,7	x	x	x	x	x	2,2	<b>E Insgesamt</b>
3,3	3,7	0,1	0,1	6,3	0,4	1,3	2,1	<b>Z</b>

**21. Wahlberechtigte, Wähler, Erst- (E) und Zweitstimmen (Z) bei der Wahl zum 18. Deutschen Bundestag am 22. September 2013 im Wahlkreis 163 Chemnitzer Umland - Erzgebirgskreis II nach Gemeinden**

Gemeinde Wahlkreis		Wahl- berechtigte	Wähler		Gültige Stimmen	Davon entfielen auf ... %			
			absolut	%		CDU	DIE LINKE	SPD	FDP
Auerbach	E	2 274	1 708	75,1	1 664	50,1	21,8	15,7	2,0
	Z				1 680	43,0	19,7	14,6	2,4
Bernsdorf	E	1 976	1 339	67,8	1 304	53,0	19,2	15,3	4,0
	Z				1 315	50,1	17,6	13,8	4,0
Burgstädt, Stadt <sup>1)</sup>	E	9 447	6 867	72,7	6 723	51,4	20,0	15,8	2,1
	Z				6 763	46,4	18,6	14,1	3,0
Burkhardtsdorf	E	5 281	3 789	71,7	3 703	53,4	19,4	13,8	2,1
	Z				3 725	46,6	17,4	13,4	3,0
Callenberg	E	4 356	3 190	73,2	3 134	53,5	20,2	14,0	2,3
	Z				3 155	49,0	19,0	13,0	2,3
Claußnitz	E	2 673	1 960	73,3	1 907	50,9	18,5	17,7	2,3
	Z				1 914	47,0	16,8	16,7	3,3
Erlau	E	2 826	2 074	73,4	2 016	53,4	19,5	12,9	2,2
	Z				2 028	50,4	18,5	10,4	3,2
Geringswalde, Stadt	E	3 848	2 698	70,1	2 620	46,0	24,2	18,1	2,3
	Z				2 645	42,1	21,1	17,2	2,8
Gersdorf	E	3 609	2 572	71,3	2 511	47,1	23,8	16,2	2,2
	Z				2 527	42,5	21,5	16,6	2,6
Gornsdorf	E	1 750	1 303	74,5	1 265	54,3	19,0	14,6	1,5
	Z				1 284	47,8	17,4	15,3	2,8
Hartmannsdorf	E	3 808	2 877	75,6	2 811	54,7	17,5	15,8	2,1
	Z				2 834	49,1	15,7	15,8	2,6
Hohenstein-Ernstthal, Stadt	E	13 154	8 650	65,8	8 453	45,3	24,2	17,5	2,3
	Z				8 514	41,3	22,7	16,1	2,7
Hohndorf	E	3 189	2 191	68,7	2 127	51,9	21,3	15,5	2,0
	Z				2 151	47,2	19,3	13,7	2,6
Jahnsdorf/Erzgeb.	E	4 691	3 528	75,2	3 465	54,6	18,8	12,9	2,0
	Z				3 486	47,9	17,4	12,0	2,9
Königsfeld	E	1 318	842	63,9	827	50,8	19,6	13,7	3,0
	Z				830	48,0	17,5	11,7	3,6

1) Gemeinde führt Briefwahl für mindestens eine weitere Gemeinde durch.

GRÜNE	NPD	BüSo	MLPD	AfD	pro Deutsch- land	FREIE WÄHLER	PIRATEN	Gemeinde Wahlkreis
2,3	5,6	x	x	x	x	x	2,4	E Auerbach
2,1	3,9	0,1	0,1	9,8	0,5	1,9	1,8	Z
3,1	3,8	x	x	x	x	x	1,7	E Bernsdorf
3,0	2,7	0,3	0,0	5,5	0,9	0,8	1,3	Z
3,8	4,7	x	x	x	x	x	2,3	E Burgstädt, Stadt <sup>1)</sup>
3,8	2,6	0,1	0,0	7,3	0,5	1,5	2,0	Z
2,8	6,1	x	x	x	x	x	2,3	E Burkhardtsdorf
3,0	4,3	0,1	0,1	8,5	0,6	1,4	1,6	Z
3,7	3,9	x	x	x	x	x	2,4	E Callenberg
4,2	2,6	0,1	0,1	6,7	0,3	0,5	2,2	Z
4,7	3,7	x	x	x	x	x	2,3	E Claußnitz
3,6	2,9	0,0	0,2	5,2	0,5	1,4	2,5	Z
4,1	5,0	x	x	x	x	x	2,9	E Erlau
2,8	3,7	0,2	0,2	6,9	0,4	1,4	1,9	Z
2,6	4,8	x	x	x	x	x	2,1	E Geringswalde, Stadt
2,5	3,8	0,1	0,0	6,4	0,2	1,6	2,3	Z
3,9	5,0	x	x	x	x	x	1,7	E Gersdorf
3,4	3,6	0,1	0,1	6,3	0,2	1,5	1,6	Z
3,3	5,6	x	x	x	x	x	1,7	E Gornsdorf
3,7	4,3	0,0	0,1	5,5	0,3	1,1	1,8	Z
3,5	4,3	x	x	x	x	x	2,1	E Hartmannsdorf
2,8	2,5	0,1	0,1	7,9	0,3	1,2	1,8	Z
4,0	4,0	x	x	x	x	x	2,6	E Hohenstein-Ernstthal, Stadt
3,7	2,5	0,1	0,1	7,0	0,3	1,2	2,3	Z
3,3	4,2	x	x	x	x	x	1,8	E Hohndorf
2,5	3,7	0,1	0,1	7,5	0,5	1,0	1,7	Z
3,3	5,8	x	x	x	x	x	2,6	E Jahnsdorf/Erzgeb.
3,0	4,1	0,1	0,1	9,4	0,1	1,4	1,6	Z
3,6	6,5	x	x	x	x	x	2,8	E Königsfeld
3,9	5,1	0,2	0,0	5,4	0,2	1,3	3,1	Z

Noch: 21. Wahlberechtigte, Wähler, Erst- (E) und Zweitstimmen (Z) bei der Wahl zum 18. Deutschen Bundestag am 22. September 2013 im Wahlkreis 163 Chemnitzer Umland - Erzgebirgskreis II nach Gemeinden

Gemeinde Wahlkreis		Wahl- berechtigte	Wähler		Gültige Stimmen	Davon entfielen auf ... %			
			absolut	%		CDU	DIE LINKE	SPD	FDP
Königshain-Wiederau	E	2 255	1 697	75,3	1 652	50,6	16,2	12,6	1,9
	Z				1 672	51,6	16,3	12,4	2,8
Lichtenau	E	6 160	4 837	78,5	4 729	50,8	20,5	16,1	2,2
	Z				4 766	47,0	19,1	14,4	3,1
Lichtenstein/Sa., Stadt <sup>1)</sup>	E	10 516	7 590	72,2	7 411	45,5	24,0	17,0	2,3
	Z				7 469	41,5	21,6	15,9	2,4
Limbach-Oberfrohna, Stadt <sup>1)</sup>	E	20 513	14 098	68,7	13 817	49,6	21,6	16,4	2,7
	Z				13 901	45,8	19,1	15,0	3,0
Lugau/Erzgeb., Stadt <sup>1)</sup>	E	7 309	5 284	72,3	5 153	46,4	26,8	14,6	1,3
	Z				5 181	42,1	23,4	14,9	2,2
Lunzenau, Stadt	E	3 971	2 609	65,7	2 539	47,8	20,8	17,1	2,2
	Z				2 564	46,9	19,0	14,4	2,3
Mühlau	E	1 800	1 159	64,4	1 131	51,2	18,9	16,2	3,1
	Z				1 141	45,8	17,9	14,5	4,6
Neukirchen/Erzgeb.	E	5 822	4 330	74,4	4 244	53,5	19,8	14,7	1,9
	Z				4 261	47,0	18,4	13,9	3,1
Niederdorf	E	1 047	662	63,2	654	49,4	17,0	16,8	2,6
	Z				658	47,6	16,1	17,0	2,9
Niederfrohna	E	1 941	1 312	67,6	1 288	50,0	17,2	15,1	7,8
	Z				1 298	47,0	15,8	14,8	2,5
Niederwürschnitz	E	2 324	1 404	60,4	1 370	46,4	24,7	16,1	1,8
	Z				1 373	43,5	23,0	13,8	1,7
Oberlungwitz, Stadt	E	5 205	3 732	71,7	3 649	49,6	22,3	16,0	2,5
	Z				3 681	45,0	21,7	14,6	2,6
Oelsnitz/Erzgeb., Stadt	E	9 838	6 696	68,1	6 506	47,6	24,4	15,5	1,5
	Z				6 559	42,7	22,3	15,2	1,9
Penig, Stadt	E	8 051	5 481	68,1	5 328	47,6	21,9	18,3	2,2
	Z				5 377	45,5	20,8	14,7	2,6
Rochlitz, Stadt <sup>1)</sup>	E	5 348	3 967	74,2	3 884	41,2	29,0	15,7	3,4
	Z				3 899	38,9	26,3	15,3	3,4

1) Gemeinde führt Briefwahl für mindestens eine weitere Gemeinde durch.



								Gemeinde Wahlkreis
GRÜNE	NPD	BüSo	MLPD	AfD	pro Deutsch- land	FREIE WÄHLER	PIRATEN	
11,9	5,0	x	x	x	x	x	1,7	E Königshain-Wiederau
4,0	3,5	0,0	0,1	5,3	0,6	1,0	2,5	Z
4,2	4,0	x	x	x	x	x	2,1	E Lichtenau
3,5	2,8	0,1	0,0	6,4	0,3	1,2	2,0	Z
3,9	5,0	x	x	x	x	x	2,1	E Lichtenstein/Sa., Stadt <sup>1)</sup>
3,4	3,1	0,2	0,1	7,9	0,4	1,6	1,9	Z
3,8	3,7	x	x	x	x	x	2,1	E Limbach-Oberfrohna, Stadt <sup>1)</sup>
3,7	2,5	0,2	0,1	7,3	0,4	1,1	1,9	Z
3,3	5,2	x	x	x	x	x	2,4	E Lugau/Erzgeb., Stadt <sup>1)</sup>
2,4	3,7	0,1	0,1	7,4	0,2	1,5	2,1	Z
3,6	5,9	x	x	x	x	x	2,6	E Lunzenau, Stadt
2,8	4,5	0,1	0,1	5,8	0,3	1,6	2,1	Z
3,6	5,0	x	x	x	x	x	2,0	E Mühlau
2,9	3,9	0,1	0,2	6,7	0,5	1,4	1,7	Z
3,9	4,0	x	x	x	x	x	2,3	E Neukirchen/Erzgeb.
3,5	2,9	0,1	0,1	7,8	0,4	1,1	1,6	Z
4,1	8,1	x	x	x	x	x	2,0	E Niederdorf
3,2	6,4	0,0	0,0	4,9	0,2	0,6	1,2	Z
3,3	5,2	x	x	x	x	x	1,4	E Niederfrohna
3,1	2,7	0,1	0,0	9,1	0,4	2,9	1,6	Z
3,6	5,1	x	x	x	x	x	2,3	E Niederwürschnitz
2,8	3,5	0,2	0,2	8,1	0,7	1,2	1,4	Z
3,6	4,2	x	x	x	x	x	1,7	E Oberlungwitz, Stadt
3,6	3,2	0,2	0,0	5,7	0,4	1,2	1,8	Z
2,8	5,9	x	x	x	x	x	2,3	E Oelsnitz/Erzgeb., Stadt
2,4	4,3	0,1	0,2	7,1	0,4	1,5	2,0	Z
3,7	4,1	x	x	x	x	x	2,2	E Penig, Stadt
3,1	2,8	0,2	0,0	7,0	0,3	1,2	1,7	Z
4,3	4,3	x	x	x	x	x	2,2	E Rochlitz, Stadt <sup>1)</sup>
3,6	3,1	0,3	0,2	6,1	0,3	0,7	1,9	Z

Noch: 21. Wahlberechtigte, Wähler, Erst- (E) und Zweitstimmen (Z) bei der Wahl zum 18. Deutschen Bundestag am 22. September 2013 im Wahlkreis 163 Chemnitzer Umland - Erzgebirgskreis II nach Gemeinden

Gemeinde Wahlkreis		Wahl- berechtigte	Wähler		Gültige Stimmen	Davon entfielen auf ... %			
			absolut	%		CDU	DIE LINKE	SPD	FDP
Seelitz	E	1 603	1 029	64,2	1 001	49,6	24,0	13,3	1,7
	Z				1 013	44,8	22,0	12,2	2,4
St. Egidien	E	2 840	1 792	63,1	1 753	48,7	24,5	13,9	2,5
	Z				1 766	46,4	21,6	12,3	2,9
Stollberg/Erzgeb., Stadt <sup>1)</sup>	E	9 887	6 718	67,9	6 556	50,4	23,4	13,9	2,0
	Z				6 621	46,1	20,0	13,5	2,3
Taura	E	2 093	1 290	61,6	1 255	55,0	19,7	15,0	2,2
	Z				1 260	49,8	18,8	12,8	2,6
Thalheim/Erzgeb., Stadt	E	5 732	3 973	69,3	3 888	50,9	20,5	15,5	1,9
	Z				3 924	46,0	18,5	14,6	2,0
Wechselburg	E	1 655	1 188	71,8	1 159	50,0	19,7	15,9	1,7
	Z				1 169	45,8	18,0	15,0	1,9
Zettlitz	E	677	407	60,1	401	44,6	29,4	11,2	4,0
	Z				403	41,2	28,0	11,2	2,7
Zwönitz, Stadt	E	10 624	7 728	72,7	7 546	52,6	20,2	14,2	2,4
	Z				7 628	46,4	18,5	12,8	3,0
Insgesamt	E	191 411	134 571	70,3	131 444	49,6	21,9	15,6	2,3
	Z				132 435	45,3	20,0	14,5	2,7

1) Gemeinde führt Briefwahl für mindestens eine weitere Gemeinde durch.

								Gemeinde Wahlkreis
GRÜNE	NPD	BüSo	MLPD	AfD	pro Deutsch- land	FREIE WÄHLER	PIRATEN	
4,3	5,5	x	x	x	x	x	1,7	E Seelitz
3,8	3,6	0,3	0,2	8,6	0,1	0,3	1,7	Z
3,8	4,7	x	x	x	x	x	2,0	E St. Egidien
3,0	2,5	0,2	0,1	7,5	0,5	1,5	1,5	Z
3,6	4,3	x	x	x	x	x	2,4	E Stollberg/Erzgeb., Stadt <sup>1)</sup>
3,2	2,9	0,1	0,1	7,8	0,3	1,7	2,0	Z
3,3	3,6	x	x	x	x	x	1,4	E Taura
2,4	2,9	0,1	0,1	7,5	0,3	0,9	1,8	Z
3,4	5,7	x	x	x	x	x	2,1	E Thalheim/Erzgeb., Stadt
3,4	4,2	0,3	0,1	7,6	0,4	1,6	1,6	Z
4,0	6,4	x	x	x	x	x	2,4	E Wechselburg
3,0	5,0	0,1	0,3	6,9	0,5	1,9	1,6	Z
4,0	5,5	x	x	x	x	x	1,2	E Zettlitz
2,0	4,7	0,0	0,2	6,2	0,2	0,7	2,7	Z
3,0	5,4	x	x	x	x	x	2,2	E Zwönitz, Stadt
2,8	3,6	0,0	0,0	8,8	0,6	1,6	1,8	Z
3,7	4,7	x	x	x	x	x	2,2	E Insgesamt
3,2	3,3	0,1	0,1	7,3	0,4	1,3	1,9	Z

**22. Wahlberechtigte, Wähler, Erst- (E) und Zweitstimmen (Z) bei der Wahl zum 18. Deutschen Bundestag am 22. September 2013 im Wahlkreis 164 Erzgebirgskreis I nach Gemeinden**

Gemeinde Wahlkreis		Wahl- berechtigte	Wähler		Gültige Stimmen	Davon entfielen auf ... %			
			absolut	%		CDU	DIE LINKE	SPD	FDP
Amtsberg	E	3 216	2 531	78,7	2 456	53,1	16,9	12,5	7,0
	Z				2 482	48,1	16,9	13,4	4,1
Annaberg-Buchholz, Stadt	E	17 807	11 335	63,7	11 115	48,0	22,3	12,6	2,9
	Z				11 168	41,1	21,6	13,7	2,4
Aue, Stadt	E	14 333	9 370	65,4	9 146	47,3	25,9	13,7	2,5
	Z				9 178	42,0	23,7	13,6	2,4
Bad Schlema	E	4 217	2 817	66,8	2 744	47,9	27,4	13,0	1,9
	Z				2 766	42,1	22,6	12,4	2,3
Bärenstein <sup>1)</sup>	E	2 053	1 520	74,0	1 483	53,1	20,2	13,2	3,5
	Z				1 500	46,9	19,5	13,6	2,3
Bockau	E	2 053	1 443	70,3	1 422	57,4	18,3	13,5	2,2
	Z				1 427	51,5	15,8	13,5	2,4
Börnichen/Erzgeb.	E	861	571	66,3	549	55,2	19,5	9,5	6,6
	Z				560	52,9	16,6	8,4	2,1
Borstendorf	E	1 112	718	64,6	697	47,6	21,1	13,6	10,5
	Z				698	46,8	21,1	14,6	3,3
Breitenbrunn/Erzgeb.	E	4 856	3 267	67,3	3 173	54,9	21,1	12,2	2,6
	Z				3 205	49,5	18,4	12,6	2,6
Crottendorf	E	3 555	2 605	73,3	2 522	57,9	17,1	11,9	2,9
	Z				2 538	52,0	17,1	12,4	2,4
Deutschneudorf	E	864	616	71,3	588	26,5	11,4	9,0	46,8
	Z				592	29,7	10,0	10,6	33,4
Drebach	E	4 461	3 324	74,5	3 243	55,0	17,1	10,5	7,3
	Z				3 260	50,5	16,9	11,4	3,8
Ehrenfriedersdorf, Stadt	E	4 160	2 947	70,8	2 901	54,9	18,3	12,5	3,6
	Z				2 904	47,7	17,9	13,0	2,7
Eibenstock, Stadt	E	6 650	4 360	65,6	4 286	56,1	19,6	13,3	1,9
	Z				4 302	50,4	18,0	13,0	2,3
Elterlein, Stadt	E	2 566	1 876	73,1	1 830	54,6	17,2	13,7	3,1
	Z				1 846	44,0	15,1	13,9	2,4

1) Gemeinde führt Briefwahl für mindestens eine weitere Gemeinde durch.

								Gemeinde Wahlkreis
GRÜNE	NPD	BüSo	MLPD	AfD	pro Deutsch- land	FREIE WÄHLER	PIRATEN	
3,9	4,5	x	x	x	x	x	2,0	E Amtsberg
3,0	2,9	0,0	0,0	7,0	0,5	1,8	2,3	Z
4,7	6,8	x	x	x	x	x	2,7	E Annaberg-Buchholz, Stadt
3,2	4,6	0,2	0,1	8,8	0,5	1,8	1,9	Z
2,7	5,8	x	x	x	x	x	2,1	E Aue, Stadt
2,4	4,1	0,1	0,1	7,3	0,3	2,0	2,0	Z
2,0	5,6	x	x	x	x	x	2,2	E Bad Schlema
1,6	3,9	0,1	0,1	9,8	0,4	2,9	2,0	Z
2,6	3,6	x	x	x	x	x	3,8	E Bärenstein <sup>1)</sup>
1,7	2,9	0,2	0,1	8,1	0,3	1,8	2,5	Z
1,9	6,0	x	x	x	x	x	0,8	E Bockau
1,4	4,5	0,0	0,1	7,5	0,6	1,9	0,8	Z
2,6	5,1	x	x	x	x	x	1,6	E Börnichen/Erzgeb.
2,7	3,6	0,0	0,2	8,4	0,4	1,8	3,0	Z
1,6	4,6	x	x	x	x	x	1,0	E Borstendorf
1,3	3,9	0,0	0,0	6,4	0,4	0,7	1,4	Z
2,9	4,6	x	x	x	x	x	1,8	E Breitenbrunn/Erzgeb.
2,5	3,7	0,2	0,0	7,1	0,4	1,6	1,3	Z
3,8	3,4	x	x	x	x	x	3,1	E Crottendorf
2,7	2,4	0,1	0,2	6,8	0,4	1,7	1,9	Z
1,0	4,3	x	x	x	x	x	1,0	E Deutschneudorf
1,5	3,5	0,3	0,0	9,6	0,2	0,5	0,5	Z
3,3	4,9	x	x	x	x	x	1,8	E Drebach
2,5	4,2	0,1	0,2	6,7	0,4	1,0	2,3	Z
1,7	6,0	x	x	x	x	x	3,0	E Ehrenfriedersdorf, Stadt
1,8	4,5	0,1	0,2	8,2	0,2	1,4	2,2	Z
3,0	4,3	x	x	x	x	x	1,9	E Eibenstock, Stadt
2,5	3,3	0,2	0,1	6,5	0,3	1,3	2,0	Z
3,0	6,3	x	x	x	x	x	2,1	E Elterlein, Stadt
2,8	3,8	0,2	0,0	13,4	0,4	1,7	2,3	Z

Noch: 22. Wahlberechtigte, Wähler, Erst- (E) und Zweitstimmen (Z) bei der Wahl zum 18. Deutschen Bundestag am 22. September 2013 im Wahlkreis 164 Erzgebirgskreis I nach Gemeinden

Gemeinde Wahlkreis		Wahl- berechtigte	Wähler		Gültige Stimmen	Davon entfielen auf ... %			
			absolut	%		CDU	DIE LINKE	SPD	FDP
Gelenau/Erzgeb.	E	3 739	2 688	71,9	2 622	54,3	16,8	11,8	3,7
	Z				2 635	48,1	17,2	11,6	3,7
Geyer, Stadt <sup>1)</sup>	E	3 174	2 411	76,0	2 351	54,8	22,7	9,4	2,8
	Z				2 367	47,1	21,8	10,5	2,5
Gornau/Erzgeb.	E	3 195	2 414	75,6	2 338	54,3	16,7	12,3	6,4
	Z				2 365	49,6	15,3	12,1	4,6
Großolbersdorf	E	2 472	2 047	82,8	1 982	53,3	16,3	12,6	7,8
	Z				1 997	49,8	16,5	14,5	4,0
Großrückerswalde	E	2 980	2 273	76,3	2 207	51,5	12,9	10,0	12,5
	Z				2 219	49,6	13,7	10,9	4,8
Grünhain-Beierfeld, Stadt	E	5 166	3 548	68,7	3 481	55,1	20,2	13,2	2,0
	Z				3 495	48,6	20,0	12,2	2,3
Grünhainichen <sup>1)</sup>	E	1 873	1 509	80,6	1 479	51,6	16,3	13,9	7,8
	Z				1 489	47,2	15,2	14,6	5,2
Heidersdorf	E	679	429	63,2	418	37,3	17,2	9,3	29,4
	Z				418	38,0	18,9	10,3	13,4
Johanngeorgenstadt, Stadt	E	3 775	2 409	63,8	2 352	45,8	27,4	14,8	2,5
	Z				2 368	41,8	26,4	14,5	2,2
Jöhstadt, Stadt	E	2 451	1 806	73,7	1 771	54,1	21,5	8,2	4,6
	Z				1 778	47,2	21,1	11,2	2,1
Königswalde	E	1 855	1 257	67,8	1 187	64,6	15,8	7,1	2,1
	Z				1 182	57,3	13,8	8,4	3,1
Lauter-Bernsbach, Stadt	E	7 708	5 553	72,0	5 436	52,3	20,9	13,2	3,1
	Z				5 484	47,1	18,6	13,0	2,6
Lengefeld, Stadt	E	3 573	2 462	68,9	2 378	45,8	18,7	10,7	16,0
	Z				2 384	46,6	17,4	11,9	6,0
Lößnitz, Stadt	E	7 739	5 250	67,8	5 122	48,6	22,8	13,5	2,8
	Z				5 161	43,8	20,4	12,9	2,8
Marienberg, Stadt	E	15 021	10 551	70,2	10 271	42,5	19,6	11,2	16,0
	Z				10 348	43,3	19,5	12,2	5,7

1) Gemeinde führt Briefwahl für mindestens eine weitere Gemeinde durch.

								Gemeinde Wahlkreis
GRÜNE	NPD	BüSo	MLPD	AfD	pro Deutsch- land	FREIE WÄHLER	PIRATEN	
3,3	7,9	x	x	x	x	x	2,2	E Gelenau/Erzgeb.
2,2	5,5	0,2	0,1	8,2	0,3	1,6	1,4	Z
2,8	5,6	x	x	x	x	x	1,9	E Geyer, Stadt <sup>1)</sup>
1,9	4,1	0,0	0,0	8,1	0,4	1,8	1,9	Z
3,6	5,2	x	x	x	x	x	1,5	E Gornau/Erzgeb.
3,4	4,2	0,2	0,2	6,8	0,4	1,3	1,8	Z
4,1	4,5	x	x	x	x	x	1,4	E Großolbersdorf
3,0	3,6	0,1	0,0	6,0	0,3	0,9	1,5	Z
4,3	6,6	x	x	x	x	x	2,3	E Großrückerswalde
2,7	5,5	0,0	0,0	8,9	0,4	1,8	1,8	Z
2,2	5,1	x	x	x	x	x	2,3	E Grünhain-Beierfeld, Stadt
2,2	4,0	0,0	0,1	6,5	0,3	1,5	2,2	Z
3,7	4,9	x	x	x	x	x	1,8	E Grünhainichen <sup>1)</sup>
3,1	3,6	0,1	0,1	6,9	0,2	1,5	2,1	Z
2,4	3,3	x	x	x	x	x	1,0	E Heidersdorf
3,3	4,5	0,2	0,0	7,4	0,2	1,9	1,7	Z
2,6	5,6	x	x	x	x	x	1,4	E Johanngeorgenstadt, Stadt
1,8	4,4	0,0	0,1	6,2	0,2	0,6	1,6	Z
4,2	5,7	x	x	x	x	x	1,7	E Jöhstadt, Stadt
2,5	5,2	0,2	0,1	7,6	0,3	1,2	1,3	Z
3,6	5,0	x	x	x	x	x	1,9	E Königswalde
2,9	4,1	0,0	0,0	6,2	0,7	1,9	1,6	Z
2,8	5,7	x	x	x	x	x	1,9	E Lauter-Bernsbach, Stadt
2,5	4,2	0,0	0,0	7,9	0,3	2,5	1,4	Z
2,6	4,2	x	x	x	x	x	2,0	E Lengefeld, Stadt
3,0	3,6	0,1	0,3	7,5	0,3	1,4	1,8	Z
3,4	6,1	x	x	x	x	x	2,9	E Lößnitz, Stadt
3,0	5,0	0,1	0,0	7,3	0,5	2,0	2,1	Z
3,6	5,1	x	x	x	x	x	2,0	E Marienberg, Stadt
2,4	4,1	0,1	0,1	8,9	0,3	1,6	2,0	Z

Noch: 22. Wahlberechtigte, Wähler, Erst- (E) und Zweitstimmen (Z) bei der Wahl zum 18. Deutschen Bundestag am 22. September 2013 im Wahlkreis 164 Erzgebirgskreis I nach Gemeinden

Gemeinde Wahlkreis		Wahl- berechtigte	Wähler		Gültige Stimmen	Davon entfielen auf ... %			
			absolut	%		CDU	DIE LINKE	SPD	FDP
Mildenaue	E	2 933	2 250	76,7	2 198	59,0	14,0	9,1	4,1
	Z				2 209	53,5	14,5	12,4	2,7
Oberwiesenthal, Kurort, Stadt	E	1 960	1 442	73,6	1 414	55,5	21,9	10,0	5,5
	Z				1 419	49,3	22,6	10,9	4,3
Olbernhau, Stadt	E	8 116	5 470	67,4	5 344	36,8	17,6	10,9	25,2
	Z				5 362	42,4	18,5	13,1	8,1
Pfaffroda	E	2 239	1 564	69,9	1 541	34,9	17,9	9,1	28,8
	Z				1 543	40,5	19,0	11,3	11,9
Pockau	E	3 269	2 294	70,2	2 236	43,4	17,8	10,3	18,7
	Z				2 239	47,0	18,3	10,0	7,5
Raschau-Markersbach	E	4 551	3 083	67,7	3 001	51,0	22,7	12,3	2,9
	Z				3 012	44,9	20,7	12,4	3,1
Scheibenberg, Stadt <sup>1)</sup>	E	1 856	1 474	79,4	1 445	56,7	17,2	13,2	2,7
	Z				1 453	48,5	16,6	13,3	2,5
Schlettau, Stadt	E	2 053	1 289	62,8	1 245	51,3	21,8	11,9	3,1
	Z				1 252	45,4	20,4	11,5	2,3
Schneeberg, Stadt	E	12 542	8 347	66,6	8 174	47,0	26,7	13,6	2,6
	Z				8 219	43,8	22,6	14,4	2,1
Schönheide	E	4 131	2 927	70,9	2 853	52,5	20,1	16,6	2,8
	Z				2 866	47,4	18,3	16,5	3,5
Schwarzenberg/Erzgeb., Stadt	E	15 254	10 058	65,9	9 826	47,3	26,5	12,3	2,7
	Z				9 866	42,4	23,8	12,2	2,7
Sehmatal	E	5 661	4 074	72,0	4 009	60,0	16,3	11,6	3,8
	Z				4 026	52,8	16,4	12,7	2,6
Seiffen/Erzgeb., Kurort <sup>1)</sup>	E	1 992	1 725	86,6	1 648	37,8	12,4	9,6	33,3
	Z				1 667	44,2	13,9	12,0	14,2
Stützengrün	E	2 914	2 210	75,8	2 176	57,4	17,7	13,8	3,4
	Z				2 182	51,8	15,9	13,2	3,4
Tannenberg	E	951	682	71,7	662	50,9	22,1	8,9	3,5
	Z				669	43,9	17,5	10,6	1,9

1) Gemeinde führt Briefwahl für mindestens eine weitere Gemeinde durch.



GRÜNE	NPD	BüSo	MLPD	AfD	pro Deutsch- land	FREIE WÄHLER	PIRATEN	Gemeinde Wahlkreis
8,1	4,1	x	x	x	x	x	1,5	E Mildenau
2,3	3,7	0,0	0,0	6,4	0,6	2,1	1,8	Z
2,9	2,3	x	x	x	x	x	1,8	E Oberwiesenthal, Kurort,
2,5	1,1	0,1	0,1	5,7	0,4	1,3	1,8	Z Stadt
2,3	5,3	x	x	x	x	x	1,9	E Olbernhau, Stadt
2,3	4,6	0,1	0,1	6,9	0,5	0,9	2,4	Z
2,7	4,7	x	x	x	x	x	1,9	E Pfaffroda
2,6	4,0	0,2	0,0	7,1	0,5	0,6	2,4	Z
2,7	5,4	x	x	x	x	x	1,6	E Pockau
2,6	4,7	0,1	0,1	6,2	0,4	1,5	1,7	Z
3,2	5,8	x	x	x	x	x	2,1	E Raschau-Markersbach
2,6	4,4	0,2	0,1	7,3	0,9	1,3	2,1	Z
3,7	4,1	x	x	x	x	x	2,4	E Scheibenberg, Stadt <sup>1)</sup>
2,4	3,0	0,1	0,1	7,6	0,6	3,1	2,3	Z
3,8	5,9	x	x	x	x	x	2,2	E Schlettau, Stadt
2,5	4,5	0,2	0,1	8,5	0,4	1,7	2,6	Z
2,7	5,5	x	x	x	x	x	1,9	E Schneeberg, Stadt
2,2	4,1	0,1	0,1	6,8	0,2	2,0	1,6	Z
2,0	4,1	x	x	x	x	x	1,9	E Schönheide
2,3	3,3	0,2	0,1	5,3	0,4	0,8	1,9	Z
3,2	6,0	x	x	x	x	x	2,0	E Schwarzenberg/Erzgeb.,
2,8	4,4	0,1	0,1	7,9	0,4	1,3	1,9	Z Stadt
2,5	3,6	x	x	x	x	x	2,1	E Sehmatal
1,8	2,7	0,1	0,0	6,4	0,3	2,1	1,9	Z
1,9	3,7	x	x	x	x	x	1,2	E Seiffen/Erzgeb., Kurort <sup>1)</sup>
1,6	3,1	0,1	0,1	7,6	0,2	1,1	1,8	Z
2,2	3,8	x	x	x	x	x	1,6	E Stützengrün
1,9	3,0	0,0	0,0	8,2	0,4	0,9	1,0	Z
4,4	7,6	x	x	x	x	x	2,7	E Tannenberg
2,7	5,8	0,1	0,0	11,1	0,9	2,1	3,3	Z

Noch: 22. Wahlberechtigte, Wähler, Erst- (E) und Zweitstimmen (Z) bei der Wahl zum 18. Deutschen Bundestag am 22. September 2013 im Wahlkreis 164 Erzgebirgskreis I nach Gemeinden

Gemeinde Wahlkreis		Wahl- berechtigte	Wähler		Gültige Stimmen	Davon entfielen auf ... %			
			absolut	%		CDU	DIE LINKE	SPD	FDP
Thermalbad Wiesenbad	E	2 895	2 094	72,3	2 055	59,4	14,6	9,3	4,1
	Z				2 059	52,5	13,8	11,3	2,3
Thum, Stadt	E	4 556	3 313	72,7	3 240	59,0	16,5	10,7	3,9
	Z				3 256	51,7	15,6	10,9	3,2
Wolkenstein, Stadt	E	3 381	2 365	69,9	2 320	48,4	16,7	10,9	11,3
	Z				2 328	45,6	17,1	12,2	4,5
Zschopau, Stadt	E	8 416	5 636	67,0	5 515	45,5	23,5	12,9	6,3
	Z				5 536	42,7	22,4	13,7	3,2
Zschorlau	E	4 666	3 490	74,8	3 419	62,8	16,6	9,3	2,6
	Z				3 430	55,9	15,2	9,2	3,0
<b>Insgesamt</b>	<b>E</b>	<b>232 500</b>	<b>161 694</b>	<b>69,5</b>	<b>157 871</b>	<b>50,2</b>	<b>20,6</b>	<b>12,1</b>	<b>6,5</b>
	<b>Z</b>				<b>158 709</b>	<b>46,1</b>	<b>19,4</b>	<b>12,7</b>	<b>3,7</b>

GRÜNE	NPD	BüSo	MLPD	AfD	pro Deutsch- land	FREIE WÄHLER	PIRATEN	Gemeinde Wahlkreis
4,4	5,7	x	x	x	x	x	2,4	E Thermalbad Wiesenbad
2,9	4,2	0,1	0,0	7,9	0,5	2,5	2,0	Z
2,5	5,0	x	x	x	x	x	2,3	E Thum, Stadt
1,9	3,3	0,1	0,0	9,6	0,3	1,5	1,9	Z
4,7	5,8	x	x	x	x	x	2,2	E Wolkenstein, Stadt
3,0	4,3	0,1	0,0	8,9	0,4	1,3	2,5	Z
3,7	5,9	x	x	x	x	x	2,1	E Zschopau, Stadt
2,8	4,1	0,1	0,1	7,5	0,4	1,0	2,0	Z
2,7	4,2	x	x	x	x	x	1,8	E Zschorlau
2,6	3,2	0,0	0,0	7,2	0,4	1,7	1,4	Z
3,2	5,3	x	x	x	x	x	2,1	E Insgesamt
2,5	4,0	0,1	0,1	7,6	0,4	1,6	1,9	Z

**23. Wahlberechtigte, Wähler, Erst- (E) und Zweitstimmen (Z) bei der Wahl zum 18. Deutschen Bundestag am 22. September 2013 im Wahlkreis 165 Zwickau nach Gemeinden**

Gemeinde Wahlkreis		Wahl- berechtigte	Wähler		Gültige Stimmen	Davon entfielen auf ... %			
			absolut	%		CDU	DIE LINKE	SPD	FDP
Crimmitschau, Stadt <sup>1)</sup>	E	16 792	11 256	67,0	11 054	44,0	24,9	16,4	3,4
	Z				11 063	42,8	22,3	15,1	3,2
Crinitzberg	E	1 742	1 045	60,0	1 022	55,5	17,2	14,1	2,0
	Z				1 026	53,0	15,2	13,5	2,9
Dennheritz	E	1 175	833	70,9	822	56,6	16,7	12,5	3,9
	Z				825	53,3	16,1	11,2	3,8
Fraureuth	E	4 522	3 323	73,5	3 259	48,6	22,6	15,0	2,9
	Z				3 267	47,9	18,6	15,5	2,4
Glauchau, Stadt	E	19 975	13 328	66,7	13 100	43,9	23,4	15,7	4,9
	Z				13 110	43,6	21,4	15,5	2,8
Hartenstein, Stadt	E	3 824	2 972	77,7	2 907	58,5	17,2	11,7	1,9
	Z				2 933	55,8	14,7	9,9	3,5
Hartmannsdorf b. Kirchberg	E	1 139	710	62,3	698	59,6	16,5	14,3	0,9
	Z				702	57,0	13,8	12,0	1,3
Hirschfeld	E	1 030	687	66,7	677	51,1	19,2	14,9	3,4
	Z				680	50,3	16,0	14,1	2,4
Kirchberg, Stadt <sup>1)</sup>	E	7 324	5 438	74,2	5 329	46,9	23,7	13,8	1,8
	Z				5 355	46,3	20,9	13,0	2,3
Langenbernsdorf	E	3 104	2 430	78,3	2 382	49,7	22,5	14,4	2,1
	Z				2 387	50,7	19,3	12,5	2,6
Langenweißbach	E	2 179	1 672	76,7	1 635	44,9	25,3	13,5	2,1
	Z				1 638	42,4	22,2	13,6	2,9
Lichtentanne	E	5 692	4 140	72,7	4 074	47,6	23,8	15,8	1,9
	Z				4 084	48,1	19,9	14,5	2,5
Meerane, Stadt <sup>1)</sup>	E	13 286	9 008	67,8	8 802	42,9	21,8	16,5	3,0
	Z				8 842	41,3	19,8	15,5	3,5
Mülsen	E	10 068	7 591	75,4	7 438	47,7	21,9	15,5	3,3
	Z				7 475	50,2	18,8	13,4	2,2
Neukirchen/Pleiße	E	3 465	2 579	74,4	2 524	46,6	22,8	16,3	3,3
	Z				2 529	46,4	19,4	15,2	3,0

1) Gemeinde führt Briefwahl für mindestens eine weitere Gemeinde durch.

GRÜNE	NPD	BüSo	MLPD	AfD	pro Deutsch- land	FREIE WÄHLER	PIRATEN	Gemeinde Wahlkreis
2,7	4,0	0,9	x	x	x	2,1	1,7	E Crimmitschau, Stadt <sup>1)</sup>
3,2	3,2	0,4	0,1	5,4	0,4	1,9	1,9	Z
2,0	4,2	1,8	x	x	x	1,8	1,6	E Crinitzberg
2,3	3,0	1,3	0,0	5,2	0,4	1,7	1,5	Z
2,8	4,5	0,4	x	x	x	1,5	1,2	E Dennheritz
2,4	5,5	0,0	0,0	4,1	0,5	2,1	1,1	Z
3,0	3,4	0,7	x	x	x	2,5	1,3	E Fraureuth
3,4	3,1	0,5	0,1	4,6	0,3	2,1	1,6	Z
3,4	3,8	0,5	x	x	x	2,2	2,2	E Glauchau, Stadt
3,7	2,8	0,2	0,2	6,0	0,3	1,5	2,1	Z
1,8	4,1	0,6	x	x	x	2,7	1,5	E Hartenstein, Stadt
2,0	3,2	0,1	0,1	7,0	0,5	1,6	1,5	Z
1,6	2,9	0,4	x	x	x	2,7	1,1	E Hartmannsdorf b. Kirchberg
1,9	3,3	0,3	0,3	7,1	0,3	2,0	0,9	Z
2,2	3,8	0,7	x	x	x	2,8	1,8	E Hirschfeld
2,9	4,3	0,3	0,1	6,9	0,3	1,5	0,9	Z
2,7	4,7	0,6	x	x	x	4,1	1,7	E Kirchberg, Stadt <sup>1)</sup>
2,8	4,1	0,2	0,2	5,0	0,3	3,3	1,5	Z
2,7	4,0	0,5	x	x	x	2,3	1,9	E Langenbernsdorf
2,6	3,4	0,3	0,0	4,4	0,2	2,4	1,7	Z
2,6	6,2	0,8	x	x	x	2,6	1,8	E Langenweißbach
2,8	4,5	0,2	0,2	6,8	0,2	2,8	1,4	Z
3,1	3,2	0,5	x	x	x	2,5	1,7	E Lichtentanne
3,9	2,4	0,1	0,0	4,9	0,3	1,6	1,7	Z
2,5	7,7	0,8	x	x	x	3,0	1,9	E Meerane, Stadt <sup>1)</sup>
3,0	5,2	0,4	0,1	6,5	0,3	2,6	1,9	Z
2,7	3,3	0,7	x	x	x	3,0	1,8	E Mülsen
2,4	2,7	0,2	0,1	6,5	0,2	2,0	1,3	Z
2,4	3,7	0,8	x	x	x	2,4	1,7	E Neukirchen/Pleiße
3,2	3,0	0,2	0,1	5,1	0,5	1,8	2,2	Z

Noch: 23. Wahlberechtigte, Wähler, Erst- (E) und Zweitstimmen (Z) bei der Wahl zum 18. Deutschen Bundestag am 22. September 2013 im Wahlkreis 165 Zwickau nach Gemeinden

Gemeinde Wahlkreis	Wahl- berechtigte	Wähler		Gültige Stimmen	Davon entfielen auf ... %				
		absolut	%		CDU	DIE LINKE	SPD	FDP	
Oberwiera	E	898	578	64,4	563	52,8	17,9	14,0	4,1
	Z				567	48,5	18,5	12,7	4,6
Reinsdorf	E	6 680	4 842	72,5	4 742	47,8	23,5	14,5	2,4
	Z				4 774	47,7	20,4	13,3	2,8
Remse	E	1 495	967	64,7	946	44,4	22,5	17,1	3,6
	Z				952	43,3	20,6	16,4	2,4
Schönberg	E	775	593	76,5	583	58,7	16,6	8,9	2,7
	Z				586	56,1	16,6	8,7	3,9
Waldenburg, Stadt <sup>1)</sup>	E	3 527	2 666	75,6	2 616	44,2	22,6	14,9	3,1
	Z				2 633	41,8	21,5	13,5	2,7
Werdau, Stadt	E	18 290	11 809	64,6	11 632	43,3	26,7	16,0	2,8
	Z				11 652	44,4	22,1	15,1	2,9
Wildenfels, Stadt	E	3 259	2 353	72,2	2 307	48,7	22,0	12,5	2,5
	Z				2 315	47,5	18,4	11,9	3,1
Wilkau-Haßlau, Stadt	E	9 044	5 945	65,7	5 824	43,9	26,2	14,9	2,0
	Z				5 854	44,9	22,4	14,2	2,6
Zwickau, Stadt	E	78 261	51 551	65,9	50 625	41,7	27,0	16,8	2,2
	Z				50 803	41,9	22,9	15,9	2,4
Insgesamt	E	217 546	148 316	68,2	145 561	44,6	24,6	15,8	2,7
	Z				146 052	44,4	21,3	14,8	2,7

1) Gemeinde führt Briefwahl für mindestens eine weitere Gemeinde durch.

								Gemeinde Wahlkreis
GRÜNE	NPD	BüSo	MLPD	AfD	pro Deutsch- land	FREIE WÄHLER	PIRATEN	
2,0	4,4	0,5	x	x	x	2,3	2,0	E Oberwiera
3,5	3,4	0,2	0,4	4,6	0,2	2,1	1,4	Z
3,0	3,6	0,7	x	x	x	3,2	1,3	E Reinsdorf
3,3	3,1	0,2	0,1	5,7	0,3	1,8	1,4	Z
2,5	4,3	1,1	x	x	x	2,3	2,1	E Remse
2,0	4,1	0,2	0,1	7,5	0,1	1,7	1,7	Z
2,7	5,8	0,7	x	x	x	1,4	2,4	E Schönberg
3,1	4,1	0,0	0,3	3,9	0,2	1,4	1,7	Z
4,1	4,5	1,1	x	x	x	3,7	1,7	E Waldenburg, Stadt <sup>1)</sup>
4,0	3,5	0,4	0,1	7,3	0,5	3,0	1,8	Z
2,9	3,6	0,6	x	x	x	2,1	1,9	E Werdau, Stadt
3,1	3,1	0,2	0,1	5,5	0,3	1,7	1,6	Z
3,0	5,7	0,7	x	x	x	3,3	1,6	E Wildenfels, Stadt
3,1	4,7	0,3	0,0	6,9	0,3	2,4	1,5	Z
2,1	3,5	0,5	x	x	x	5,4	1,5	E Wilkau-Haßlau, Stadt
2,4	2,9	0,3	0,2	6,2	0,3	2,0	1,6	Z
3,3	3,7	0,7	x	x	x	2,3	2,1	E Zwickau, Stadt
3,4	2,9	0,3	0,1	6,6	0,3	1,5	1,9	Z
<b>3,0</b>	<b>4,1</b>	<b>0,7</b>	<b>x</b>	<b>x</b>	<b>x</b>	<b>2,6</b>	<b>1,9</b>	<b>E Insgesamt</b>
<b>3,2</b>	<b>3,2</b>	<b>0,3</b>	<b>0,1</b>	<b>6,1</b>	<b>0,3</b>	<b>1,8</b>	<b>1,8</b>	<b>Z</b>

**24. Wahlberechtigte, Wähler, Erst- (E) und Zweitstimmen (Z) bei der Wahl zum 18. Deutschen Bundestag am 22. September 2013 im Wahlkreis 166 Vogtlandkreis nach Gemeinden**

Gemeinde Wahlkreis		Wahl- berechtigte	Wähler		Gültige Stimmen	Davon entfielen auf ... %			
			absolut	%		CDU	DIE LINKE	SPD	FDP
Adorf/Vogtl., Stadt <sup>1)</sup>	E	4 516	3 584	79,4	3 535	51,7	19,0	18,8	1,9
	Z				3 552	46,7	18,0	15,8	2,4
Auerbach/Vogtl., Stadt <sup>1)</sup>	E	16 501	11 296	68,5	11 079	47,1	20,5	20,0	4,2
	Z				11 130	45,6	20,6	15,7	2,6
Bad Brambach	E	1 708	1 015	59,4	999	51,7	20,0	18,6	1,7
	Z				1 001	47,2	18,8	14,2	2,0
Bad Elster, Stadt	E	3 262	1 862	57,1	1 816	46,6	20,0	21,8	2,9
	Z				1 828	40,4	20,7	17,0	3,7
Bergen	E	881	566	64,2	555	47,2	19,8	22,7	1,4
	Z				558	44,4	19,0	17,4	2,7
Bösenbrunn	E	1 019	637	62,5	630	48,1	22,4	17,5	1,0
	Z				630	42,4	23,3	11,7	4,0
Eichigt	E	1 070	662	61,9	654	48,3	20,5	19,1	1,2
	Z				654	44,0	21,9	15,7	1,5
Ellefeld	E	2 338	1 480	63,3	1 429	55,1	17,6	18,6	3,5
	Z				1 421	51,9	17,9	14,9	2,4
Elsterberg, Stadt	E	3 766	2 248	59,7	2 198	47,5	20,4	21,7	2,1
	Z				2 203	42,8	20,7	17,6	2,8
Erlbach	E	1 460	939	64,3	926	53,0	17,8	19,9	2,5
	Z				929	44,8	19,7	15,1	1,7
Falkenstein/Vogtl., Stadt <sup>1)</sup>	E	7 242	4 948	68,3	4 864	49,7	20,5	18,6	3,7
	Z				4 886	46,2	20,0	15,9	3,4
Grünbach, Höhenluftkurort	E	1 568	935	59,6	924	57,1	17,1	16,0	3,9
	Z				927	54,3	18,0	13,3	3,0
Heinsdorfergrund	E	1 779	1 201	67,5	1 177	54,8	16,7	19,2	2,1
	Z				1 186	49,7	16,7	14,8	2,6
Klingenthal, Stadt <sup>1)</sup>	E	8 032	5 513	68,6	5 413	53,6	19,9	17,3	2,0
	Z				5 440	48,1	21,0	14,9	2,1
Lengenfeld, Stadt	E	6 349	3 678	57,9	3 610	51,7	18,9	17,8	2,2
	Z				3 628	46,0	20,0	14,0	2,0

1) Gemeinde führt Briefwahl für mindestens eine weitere Gemeinde durch.



								Gemeinde Wahlkreis
GRÜNE	NPD	BüSo	MLPD	AfD	pro Deutsch- land	FREIE WÄHLER	PIRATEN	
2,2	4,5	x	x	x	x	x	2,0	E Adorf/Vogtl., Stadt <sup>1)</sup>
3,4	3,5	0,2	0,0	6,3	0,5	1,8	1,4	Z
2,4	3,9	x	x	x	x	x	1,9	E Auerbach/Vogtl., Stadt <sup>1)</sup>
3,1	3,0	0,1	0,1	6,2	0,3	0,9	1,8	Z
2,3	5,0	x	x	x	x	x	0,7	E Bad Brambach
2,6	3,0	0,0	0,1	10,0	0,2	1,1	0,9	Z
2,2	4,4	x	x	x	x	x	2,1	E Bad Elster, Stadt
3,3	3,9	0,1	0,1	7,4	0,2	1,4	1,6	Z
2,0	5,9	x	x	x	x	x	0,9	E Bergen
2,3	5,0	0,0	0,2	5,6	0,5	0,7	2,2	Z
3,5	5,4	x	x	x	x	x	2,2	E Bösenbrunn
3,0	3,7	0,5	0,0	7,6	0,6	1,1	2,1	Z
2,9	6,1	x	x	x	x	x	1,8	E Eichigt
4,0	5,7	0,2	0,0	5,4	0,0	0,3	1,4	Z
1,7	2,3	x	x	x	x	x	1,1	E Ellefeld
3,0	1,4	0,0	0,0	6,0	0,4	0,6	1,5	Z
3,0	3,2	x	x	x	x	x	2,0	E Elsterberg, Stadt
4,6	3,1	0,0	0,2	4,5	0,4	0,9	2,4	Z
1,5	3,8	x	x	x	x	x	1,5	E Erlbach
3,0	1,9	0,2	0,0	9,0	0,2	2,5	1,8	Z
1,6	3,9	x	x	x	x	x	2,0	E Falkenstein/Vogtl., Stadt <sup>1)</sup>
2,3	3,3	0,1	0,1	5,8	0,3	0,7	2,0	Z
2,4	1,6	x	x	x	x	x	1,8	E Grünbach, Höhenluftkurort
2,2	1,7	0,0	0,1	4,9	0,4	0,8	1,4	Z
2,1	3,6	x	x	x	x	x	1,5	E Heinsdorfergrund
2,6	2,4	0,1	0,1	6,6	0,4	1,3	2,6	Z
1,7	4,0	x	x	x	x	x	1,5	E Klingenthal, Stadt <sup>1)</sup>
1,9	2,9	0,7	0,1	5,8	0,4	0,9	1,2	Z
2,7	5,1	x	x	x	x	x	1,7	E Lengenfeld, Stadt
3,4	3,7	0,2	0,1	6,5	0,6	1,8	1,6	Z

Noch: 24. Wahlberechtigte, Wähler, Erst- (E) und Zweitstimmen (Z) bei der Wahl zum 18. Deutschen Bundestag am 22. September 2013 im Wahlkreis 166 Vogtlandkreis nach Gemeinden

Gemeinde Wahlkreis		Wahl- berechtigte	Wähler		Gültige Stimmen	Davon entfielen auf ... %			
			absolut	%		CDU	DIE LINKE	SPD	FDP
Limbach	E	1 269	808	63,7	800	53,0	15,9	18,6	3,8
	Z				799	50,6	17,9	14,3	2,8
Markneukirchen, Stadt	E	5 414	3 153	58,2	3 072	51,1	17,0	17,9	3,4
	Z				3 093	43,4	16,7	14,0	3,8
Mühlental	E	1 159	695	60,0	681	49,3	19,1	17,6	2,1
	Z				683	46,6	16,8	11,4	2,2
Muldenhammer	E	2 853	1 803	63,2	1 770	54,6	17,1	18,0	2,9
	Z				1 782	50,7	17,2	15,1	1,9
Mylau, Stadt	E	2 249	1 291	57,4	1 266	40,7	25,9	21,6	2,5
	Z				1 274	36,2	25,7	16,6	3,5
Netzschkau, Stadt <sup>1)</sup>	E	3 550	3 684	103,8	3 612	50,5	18,7	20,2	2,6
	Z				3 620	45,5	20,2	16,0	3,3
Neuensalz	E	1 900	1 283	67,5	1 248	51,8	16,7	17,0	2,7
	Z				1 256	48,8	16,1	13,4	2,3
Neumark	E	2 548	1 578	61,9	1 541	51,0	18,0	19,7	2,7
	Z				1 544	45,5	18,5	16,2	3,2
Neustadt/Vogtl.	E	870	577	66,3	569	52,2	20,0	17,6	3,7
	Z				568	50,0	20,4	15,1	2,6
Oelsnitz/Vogtl., Stadt <sup>1)</sup>	E	9 368	6 350	67,8	6 213	48,1	19,7	20,8	2,1
	Z				6 239	42,2	20,8	16,9	2,5
Pausa-Mühltroff, Stadt <sup>1)</sup>	E	4 595	3 776	82,2	3 705	52,2	16,7	20,4	2,3
	Z				3 713	46,9	18,6	15,2	3,3
Plauen, Stadt <sup>1)</sup>	E	54 382	37 619	69,2	36 904	43,6	20,4	24,0	2,3
	Z				37 056	40,1	21,6	17,4	3,0
Pöhl	E	2 217	1 458	65,8	1 437	52,3	17,8	19,5	1,7
	Z				1 442	47,9	19,1	14,0	2,6
Reichenbach im Vogtland, Stadt <sup>1)</sup>	E	16 526	11 262	68,1	11 067	46,0	22,3	21,2	2,1
	Z				11 094	42,4	21,8	16,9	2,6
Reuth	E	833	498	59,8	491	61,7	12,2	16,1	3,1
	Z				492	57,7	13,8	10,8	3,3

1) Gemeinde führt Briefwahl für mindestens eine weitere Gemeinde durch.

								Gemeinde Wahlkreis
GRÜNE	NPD	BüSo	MLPD	AfD	pro Deutsch- land	FREIE WÄHLER	PIRATEN	
1,9	4,6	x	x	x	x	x	2,3	E Limbach
2,5	3,1	0,0	0,3	5,5	0,0	2,3	0,9	Z
3,2	5,1	x	x	x	x	x	2,3	E Markneukirchen, Stadt
4,0	3,2	0,1	0,1	9,9	0,5	2,4	2,0	Z
1,5	8,8	x	x	x	x	x	1,6	E Mühlental
1,3	4,4	0,3	0,0	12,6	0,1	2,0	2,2	Z
1,9	4,4	x	x	x	x	x	1,1	E Muldenhammer
2,5	4,0	0,2	0,0	5,4	0,8	1,2	0,8	Z
1,7	5,5	x	x	x	x	x	2,1	E Mylau, Stadt
2,6	3,6	0,1	0,1	7,9	0,5	0,5	2,6	Z
2,8	2,9	x	x	x	x	x	2,2	E Netzschkau, Stadt <sup>1)</sup>
3,3	2,4	0,2	0,1	5,4	0,7	0,9	1,9	Z
1,8	8,0	x	x	x	x	x	1,9	E Neuensalz
2,5	7,1	0,1	0,1	6,1	0,2	1,5	1,8	Z
2,5	4,1	x	x	x	x	x	2,0	E Neumark
3,6	2,7	0,1	0,0	6,8	0,6	1,1	1,9	Z
2,5	3,5	x	x	x	x	x	0,5	E Neustadt/Vogtl.
1,9	2,5	0,2	0,0	5,1	0,5	0,9	0,7	Z
2,8	4,4	x	x	x	x	x	2,1	E Oelsnitz/Vogtl., Stadt <sup>1)</sup>
3,1	3,6	0,1	0,1	7,4	0,3	1,0	2,1	Z
2,9	3,9	x	x	x	x	x	1,8	E Pausa-Mühltröf, Stadt <sup>1)</sup>
3,4	3,0	0,1	0,1	5,3	0,2	2,3	1,5	Z
3,2	4,1	x	x	x	x	x	2,5	E Plauen, Stadt <sup>1)</sup>
4,1	3,0	0,1	0,1	7,0	0,3	0,9	2,3	Z
3,1	4,3	x	x	x	x	x	1,3	E Pöhl
3,4	3,5	0,0	0,1	6,3	0,4	0,9	1,7	Z
2,5	3,9	x	x	x	x	x	2,0	E Reichenbach im
3,4	3,0	0,1	0,1	6,5	0,3	0,9	2,0	Z Vogtland, Stadt <sup>1)</sup>
2,4	3,5	x	x	x	x	x	1,0	E Reuth
3,3	2,2	0,0	0,0	5,5	0,2	1,6	1,6	Z

Noch: 24. Wahlberechtigte, Wähler, Erst- (E) und Zweitstimmen (Z) bei der Wahl zum 18. Deutschen Bundestag am 22. September 2013 im Wahlkreis 166 Vogtlandkreis nach Gemeinden

Gemeinde Wahlkreis		Wahl- berechtigte	Wähler		Gültige Stimmen	Davon entfielen auf ... %			
			absolut	%		CDU	DIE LINKE	SPD	FDP
Rodewisch, Stadt <sup>1)</sup>	E	5 662	4 847	85,6	4 731	49,6	19,4	19,3	4,2
	Z				4 763	46,9	19,9	15,3	2,9
Rosenbach/Vogtl.	E	3 686	2 340	63,5	2 299	51,8	19,4	18,2	2,0
	Z				2 303	47,5	20,1	13,9	3,7
Schöneck/Vogtl., Stadt <sup>1)</sup>	E	2 857	3 092	108,2	3 022	52,3	16,3	18,9	3,1
	Z				3 043	46,8	16,8	15,1	3,5
Steinberg	E	2 469	1 511	61,2	1 475	56,8	15,5	16,8	2,3
	Z				1 485	51,9	14,8	13,4	3,2
Theuma	E	872	647	74,2	638	49,8	18,0	19,3	2,4
	Z				638	46,2	16,1	15,0	2,7
Tirpersdorf	E	1 224	778	63,6	760	50,1	18,9	21,1	2,1
	Z				766	45,0	20,1	16,8	3,9
Treuen, Stadt <sup>1)</sup>	E	6 961	4 896	70,3	4 822	50,3	18,6	20,4	2,5
	Z				4 835	46,1	19,0	16,2	2,1
Triebel/Vogtl.	E	1 110	644	58,0	632	47,8	20,7	19,6	2,1
	Z				634	44,3	19,7	16,4	1,7
Weischlitz	E	4 345	2 747	63,2	2 693	52,4	19,0	17,4	2,3
	Z				2 701	47,5	19,4	12,7	3,0
Werda	E	1 321	877	66,4	855	52,2	14,9	21,9	2,1
	Z				860	50,0	14,5	16,6	1,7
<b>Insgesamt</b>	<b>E</b>	<b>201 731</b>	<b>138 778</b>	<b>68,8</b>	<b>136 112</b>	<b>48,3</b>	<b>19,6</b>	<b>20,7</b>	<b>2,6</b>
	<b>Z</b>				<b>136 656</b>	<b>44,2</b>	<b>20,2</b>	<b>16,0</b>	<b>2,8</b>

1) Gemeinde führt Briefwahl für mindestens eine weitere Gemeinde durch.

								Gemeinde Wahlkreis
GRÜNE	NPD	BüSo	MLPD	AfD	pro Deutsch- land	FREIE WÄHLER	PIRATEN	
2,2	3,5	x	x	x	x	x	1,7	E Rodewisch, Stadt <sup>1)</sup>
3,0	2,3	0,1	0,2	6,6	0,3	0,9	1,7	Z
2,5	4,9	x	x	x	x	x	1,3	E Rosenbach/Vogtl.
2,8	3,7	0,1	0,0	5,4	0,5	1,0	1,4	Z
2,8	4,5	x	x	x	x	x	2,2	E Schöneck/Vogtl., Stadt <sup>1)</sup>
3,1	3,4	0,0	0,0	7,2	0,4	1,5	2,2	Z
2,0	4,7	x	x	x	x	x	1,8	E Steinberg
2,2	3,7	0,1	0,1	6,5	0,3	1,6	2,2	Z
2,5	5,6	x	x	x	x	x	2,4	E Theuma
3,8	3,8	0,0	0,0	8,8	0,5	1,4	1,7	Z
2,4	4,2	x	x	x	x	x	1,2	E Tirpersdorf
3,5	3,3	0,4	0,0	4,4	0,3	1,0	1,2	Z
2,2	4,5	x	x	x	x	x	1,6	E Treuen, Stadt <sup>1)</sup>
2,8	3,6	0,1	0,0	7,3	0,3	1,0	1,4	Z
2,2	4,4	x	x	x	x	x	3,2	E Triebel/Vogtl.
3,3	3,9	0,3	0,2	5,8	0,0	2,4	1,9	Z
2,6	4,5	x	x	x	x	x	1,8	E Weischlitz
4,1	2,9	0,0	0,1	5,5	0,4	2,3	2,0	Z
2,3	4,9	x	x	x	x	x	1,8	E Werda
3,1	4,7	0,0	0,0	6,5	0,6	1,2	1,0	Z
<b>2,6</b>	<b>4,2</b>	<b>x</b>	<b>x</b>	<b>x</b>	<b>x</b>	<b>x</b>	<b>2,0</b>	<b>E Insgesamt</b>
<b>3,3</b>	<b>3,2</b>	<b>0,1</b>	<b>0,1</b>	<b>6,6</b>	<b>0,4</b>	<b>1,1</b>	<b>1,9</b>	<b>Z</b>

**25. Gemeinden mit den höchsten und niedrigsten Zweitstimmenanteilen der CDU bei der Wahl zum 18. Deutschen Bundestag am 22. September 2013<sup>1)</sup>**

Lfd. Nr.	Gemeinde	Wk-Nr.	Zweitstimmenanteil in %	Differenz zum Landesergebnis (42,6) in %-Punkten	Zweitstimmenanteil 2009 in %	Wahlbeteiligung in %	Einwohner am 31.12.2012
<b>höchster Stimmenanteil</b>							
1	Ralbitz-Rosenthal	156	68,2	25,6	60,6	73,0	1 722
2	Panschwitz-Kuckau <sup>2)</sup>	156	67,3	24,7	64,7	90,3	2 100
3	Räckelwitz	156	67,2	24,6	63,0	61,9	1 151
4	Nebelschütz	156	66,9	24,3	61,5	73,8	1 207
5	Crostwitz	156	65,0	22,4	58,9	67,7	1 050
6	Wittichenau, Stadt	156	60,8	18,2	55,0	77,3	5 845
7	Dorfchemnitz	161	59,2	16,6	49,8	64,0	1 632
8	Reuth	166	57,7	15,1	46,4	59,8	1 010
9	Königswalde	164	57,3	14,7	48,1	67,8	2 294
10	Hartmannsdorf b. Kirchberg	165	57,0	14,4	51,5	62,3	1 439
11	Frankenthal	156	56,8	14,2	51,1	63,5	949
12	Radibor	156	56,1	13,5	50,9	66,5	3 273
13	Schönberg	165	56,1	13,5	45,8	76,5	929
14	Zschorlau	164	55,9	13,3	48,5	74,8	5 382
15	Hartenstein, Stadt	165	55,8	13,2	48,8	77,7	4 774
16	Großhartmannsdorf	161	54,4	11,8	44,7	77,8	2 553
17	Liebschützberg	151	54,3	11,7	43,2	72,7	3 146
18	Grünbach, Höhenluftkurort	166	54,3	11,7	46,1	59,6	1 806
<b>niedrigster Stimmenanteil</b>							
1	Deutschneudorf	164	29,7	-12,9	27,2	71,3	1 083
2	Leipzig II	153	32,6	-10,0	26,1	70,0	.
3	Mylau, Stadt	166	36,2	-6,4	31,7	57,4	2 749
4	Seifhennersdorf, Stadt <sup>2)</sup>	157	36,6	-6,0	33,5	74,9	4 048
5	Leipzig I	152	36,9	-5,7	30,0	65,8	.
6	Dresden II	160	37,2	-5,4	32,8	73,9	.
7	Weißwasser/O.L., Stadt <sup>2)</sup>	157	37,8	-4,8	29,5	62,7	18 243
8	Heidersdorf	164	38,0	-4,6	37,7	63,2	852
9	Rochlitz, Stadt <sup>2)</sup>	163	38,9	-3,7	32,0	74,2	6 150
10	Chemnitz, Stadt	162	39,0	-3,6	30,5	67,5	243 826
11	Hoyerswerda, Stadt	156	39,3	-3,3	29,9	61,2	36 024
12	Zittau, Stadt	157	39,3	-3,3	35,2	63,8	27 501
13	Kamenz, Stadt <sup>2)</sup>	156	39,3	-3,3	33,1	67,9	16 765
14	Rathen, Kurort	158	39,3	-3,3	40,2	56,0	370
15	Weißkeißel	157	39,8	-2,8	32,5	64,1	1 318
16	Dresden I	159	39,8	-2,8	34,3	74,2	.
17	Plauen, Stadt <sup>2)</sup>	166	40,1	-2,5	33,3	69,2	65 512
18	Gohrisch	158	40,1	-2,5	37,2	67,1	2 085

1) Bei gleichen Zweitstimmenanteilen sind die Gemeinden entsprechend den Einwohnerzahlen absteigend dargestellt.

2) Gemeinde führt Briefwahl für mindestens eine weitere Gemeinde durch.

## 26. Gemeinden mit den höchsten und niedrigsten Zweitstimmenanteilen der Partei DIE LINKE bei der Wahl zum 18. Deutschen Bundestag am 22. September 2013<sup>1)</sup>

Lfd. Nr.	Gemeinde	Wk-Nr.	Zweitstimmenanteil in %	Differenz zum Landesergebnis (20,0) in %-Punkten	Zweitstimmenanteil 2009 in %	Wahlbeteiligung in %	Einwohner am 31.12.2012
----------	----------	--------	-------------------------	--	------------------------------	----------------------	-------------------------

### höchster Stimmenanteil

1	Zettlitz	163	28,0	8,0	27,4	60,1	795
2	Arzberg	151	26,9	6,9	31,8	53,0	2 062
3	Hoyerswerda, Stadt	156	26,7	6,7	34,4	61,2	36 024
4	Johanngeorgenstadt, Stadt	164	26,4	6,4	32,4	63,8	4 448
5	Rochlitz, Stadt <sup>2)</sup>	163	26,3	6,3	30,8	74,2	6 150
6	Weißwasser/O.L., Stadt <sup>2)</sup>	157	25,9	5,9	34,1	62,7	18 243
7	Lauta, Stadt	156	25,7	5,7	32,7	62,9	9 147
8	Mylau, Stadt	166	25,7	5,7	29,5	57,4	2 749
9	Kitzscher, Stadt	154	25,2	5,2	29,4	63,1	5 350
10	Böhlen, Stadt	154	25,1	5,1	30,8	63,7	6 864
11	Bernsdorf, Stadt <sup>2)</sup>	156	24,9	4,9	30,7	70,6	6 796
12	Borna, Stadt	154	24,8	4,8	27,6	63,9	20 186
13	Leisnig, Stadt	161	24,5	4,5	28,0	67,9	8 840
14	Eilenburg, Stadt	151	24,4	4,4	31,2	62,6	16 194
15	Döbeln, Stadt	161	24,2	4,2	25,5	64,5	22 044
16	Kamenz, Stadt <sup>2)</sup>	156	24,2	4,2	29,0	67,9	16 765
17	Riesa, Stadt	155	23,9	3,9	29,0	64,3	33 022
18	Ostrau	161	23,9	3,9	29,1	66,9	3 875

### niedrigster Stimmenanteil

1	Ralbitz-Rosenthal	156	8,7	-11,3	8,7	73,0	1 722
2	Räckelwitz	156	8,9	-11,1	9,6	61,9	1 151
3	Nebelschütz	156	9,0	-11,0	10,4	73,8	1 207
4	Dorfchemnitz	161	10,0	-10,0	12,6	64,0	1 632
5	Deutschneudorf	164	10,0	-10,0	17,5	71,3	1 083
6	Ostritz, Stadt	157	10,4	-9,6	22,9	63,9	2 499
7	Panschwitz-Kuckau <sup>2)</sup>	156	10,9	-9,1	10,0	90,3	2 100
8	Wittichenau, Stadt	156	11,4	-8,6	16,5	77,3	5 845
9	Frankenthal	156	11,6	-8,4	14,6	63,5	949
10	Crostwitz	156	11,7	-8,3	12,4	67,7	1 050
11	Reinhardtsdorf-Schöna	158	12,5	-7,5	18,1	69,5	1 442
12	Dürrhennersdorf	157	12,8	-7,2	21,3	62,7	1 078
13	Hartmannsdorf-Reichenau	158	13,0	-7,0	16,7	69,2	1 105
14	Ebersbach <sup>2)</sup>	155	13,1	-6,9	16,8	83,5	4 586
15	Hainewalde	157	13,5	-6,5	20,3	64,7	1 601
16	Liebstadt, Stadt	158	13,5	-6,5	19,2	69,2	1 328
17	Großrückerswalde	164	13,7	-6,3	17,5	76,3	3 593
18	Kodersdorf <sup>2)</sup>	157	13,7	-6,3	19,3	93,4	2 557

1) Bei gleichen Zweitstimmenanteilen sind die Gemeinden entsprechend den Einwohnerzahlen absteigend dargestellt.

2) Gemeinde führt Briefwahl für mindestens eine weitere Gemeinde durch.

**27. Gemeinden mit den höchsten und niedrigsten Zweitstimmenanteilen der SPD bei der Wahl zum 18. Deutschen Bundestag am 22. September 2013<sup>1)</sup>**

Lfd. Nr.	Gemeinde	Wk-Nr.	Zweitstimmenanteil in %	Differenz zum Landesergebnis (14,6) in %-Punkten	Zweitstimmenanteil 2009 in %	Wahlbeteiligung in %	Einwohner am 31.12.2012
<b>höchster Stimmenanteil</b>							
1	Markkleeberg, Stadt	154	19,8	5,2	19,6	75,3	24 514
2	Weißkeißel	157	19,5	4,9	19,1	64,1	1 318
3	Leipzig II	153	18,9	4,3	18,3	70,0	.
4	Leipzig I	152	18,5	3,9	18,0	65,8	.
5	Weißwasser/O.L., Stadt <sup>2)</sup>	157	18,3	3,7	17,0	62,7	18 243
6	Krauschwitz	157	17,9	3,3	16,3	71,6	3 577
7	Rötha, Stadt <sup>2)</sup>	154	17,7	3,1	15,8	70,6	3 868
8	Elsterberg, Stadt	166	17,6	3,0	17,1	59,7	4 470
9	Chemnitz, Stadt	162	17,5	2,9	17,1	67,5	243 826
10	Ostritz, Stadt	157	17,5	2,9	10,8	63,9	2 499
11	Plauen, Stadt <sup>2)</sup>	166	17,4	2,8	15,7	69,2	65 512
12	Torgau, Stadt <sup>2)</sup>	151	17,4	2,8	17,6	62,7	20 609
13	Bergen	166	17,4	2,8	17,6	64,2	1 008
14	Geringswalde, Stadt	163	17,2	2,6	16,0	70,1	4 437
15	Löbnitz	151	17,1	2,5	17,3	69,7	2 124
16	Delitzsch, Stadt	151	17,0	2,4	17,2	63,1	26 022
17	Bad Muskau, Stadt <sup>2)</sup>	157	17,0	2,4	15,4	82,9	3 798
18	Bad Elster, Stadt	166	17,0	2,4	16,4	57,1	3 714
<b>niedrigster Stimmenanteil</b>							
1	Ralbitz-Rosenthal	156	5,4	-9,2	4,4	73,0	1 722
2	Stadt Wehlen, Stadt	158	6,0	-8,6	9,1	64,7	1 677
3	Crostwitz	156	6,6	-8,0	6,0	67,7	1 050
4	Nebelschütz	156	7,0	-7,6	5,5	73,8	1 207
5	Dürrhennersdorf	157	7,2	-7,4	8,3	62,7	1 078
6	Rosenthal-Bielatal	158	7,3	-7,3	8,4	70,2	1 620
7	Panschwitz-Kuckau <sup>2)</sup>	156	7,4	-7,2	6,0	90,3	2 100
8	Reinhardtsdorf-Schöna	158	7,6	-7,0	10,2	69,5	1 442
9	Lawalde	157	7,9	-6,7	9,0	67,1	1 966
10	Schönbach	157	8,0	-6,6	10,0	65,0	1 235
11	Frankenthal	156	8,3	-6,3	8,0	63,5	949
12	Königswalde	164	8,4	-6,2	8,5	67,8	2 294
13	Börnichen/Erzgeb.	164	8,4	-6,2	11,1	66,3	1 011
14	Ebersbach <sup>2)</sup>	155	8,6	-6,0	9,8	83,5	4 586
15	Hohnstein, Stadt	158	8,6	-6,0	10,0	61,7	3 434
16	Struppen	158	8,6	-6,0	12,3	66,7	2 594
17	Rammenau	156	8,6	-6,0	11,1	66,0	1 408
18	Radibor	156	8,7	-5,9	7,5	66,5	3 273

1) Bei gleichen Zweitstimmenanteilen sind die Gemeinden entsprechend den Einwohnerzahlen absteigend dargestellt.

2) Gemeinde führt Briefwahl für mindestens eine weitere Gemeinde durch.



**28. Gemeinden mit den höchsten und niedrigsten Zweitstimmenanteilen der FDP bei der Wahl zum 18. Deutschen Bundestag am 22. September 2013<sup>1)</sup>**

Lfd. Nr.	Gemeinde	Wk-Nr.	Zweitstimmenanteil in %	Differenz zum Landesergebnis (3,1) in %-Punkten	Zweitstimmenanteil 2009 in %	Wahlbeteiligung in %	Einwohner am 31.12.2012
<b>höchster Stimmenanteil</b>							
1	Deutschneudorf	164	33,4	30,3	40,4	71,3	1 083
2	Seiffen/Erzgeb., Kurort <sup>2)</sup>	164	14,2	11,1	28,0	86,6	2 313
3	Heidersdorf	164	13,4	10,3	25,4	63,2	852
4	Pfaffroda	164	11,9	8,8	23,9	69,9	2 720
5	Neuhausen/Erzgeb.	161	10,9	7,8	23,5	68,6	2 901
6	Olbernhau, Stadt	164	8,1	5,0	17,4	67,4	9 680
7	Pockau	164	7,5	4,4	16,8	70,2	3 882
8	Rechenberg-Bienenmühle	161	7,2	4,1	18,9	73,7	2 052
9	Rathen, Kurort	158	7,1	4,0	14,4	56,0	370
10	Lengefeld, Stadt	164	6,0	2,9	18,5	68,9	4 341
11	Marienberg, Stadt	164	5,7	2,6	19,2	70,2	17 678
12	Sayda, Stadt <sup>2)</sup>	161	5,6	2,5	17,7	76,5	1 971
13	Grünhainichen <sup>2)</sup>	164	5,2	2,1	16,3	80,6	2 256
14	Lommatzsch, Stadt	155	5,1	2,0	17,1	72,2	5 253
15	Puschwitz	156	4,9	1,8	16,8	58,6	899
16	Großrückerswalde	164	4,8	1,7	18,8	76,3	3 593
17	Mulda/Sa.	161	4,8	1,7	15,2	74,8	2 717
18	Pulsnitz, Stadt <sup>2)</sup>	156	4,6	1,5	19,6	75,7	7 657
<b>niedrigster Stimmenanteil</b>							
1	Dorfhain	158	1,1	-2,0	12,7	71,3	1 143
2	Hartmannsdorf b. Kirchberg	165	1,3	-1,8	10,4	62,3	1 439
3	Weißkeißel	157	1,3	-1,8	7,4	64,1	1 318
4	Kitzscher, Stadt	154	1,5	-1,6	9,9	63,1	5 350
5	Löbnitz	151	1,5	-1,6	9,7	69,7	2 124
6	Eichigt	166	1,5	-1,6	10,2	61,9	1 260
7	Trebendorf	157	1,5	-1,6	11,1	66,4	961
8	Krauschwitz	157	1,7	-1,4	11,1	71,6	3 577
9	Niederwürschnitz	163	1,7	-1,4	9,7	60,4	2 767
10	Erlbach	166	1,7	-1,4	13,7	64,3	1 781
11	Werda	166	1,7	-1,4	12,7	66,4	1 556
12	Triebel/Vogtl.	166	1,7	-1,4	10,7	58,0	1 370
13	Hermisdorf/Erzgeb.	158	1,7	-1,4	19,3	66,0	882
14	Arzberg	151	1,8	-1,3	11,7	53,0	2 062
15	Elsnig	151	1,8	-1,3	13,7	63,6	1 586
16	Liebstadt, Stadt	158	1,8	-1,3	9,3	69,2	1 328
17	Weißwasser/O.L., Stadt <sup>2)</sup>	157	1,9	-1,2	9,4	62,7	18 243
18	Oelsnitz/Erzgeb., Stadt	163	1,9	-1,2	11,0	68,1	11 524

1) Bei gleichen Zweitstimmenanteilen sind die Gemeinden entsprechend den Einwohnerzahlen absteigend dargestellt.

2) Gemeinde führt Briefwahl für mindestens eine weitere Gemeinde durch.

## 29. Gemeinden mit den höchsten und niedrigsten Zweitstimmenanteilen der GRÜNEN bei der Wahl zum 18. Deutschen Bundestag am 22. September 2013<sup>1)</sup>

Lfd. Nr.	Gemeinde	Wk-Nr.	Zweitstimmenanteil in %	Differenz zum Landesergebnis (4,9) in %-Punkten	Zweitstimmenanteil 2009 in %	Wahlbeteiligung in %	Einwohner am 31.12.2012
<b>höchster Stimmenanteil</b>							
1	Leipzig II	153	11,2	6,3	14,7	70,0	.
2	Dresden II	160	10,6	5,7	14,6	73,9	.
3	Dresden I	159	7,9	3,0	10,9	74,2	.
4	Radebeul, Stadt	155	7,6	2,7	10,0	75,9	33 793
5	Leipzig I	152	6,9	2,0	8,9	65,8	.
6	Markkleeberg, Stadt	154	6,2	1,3	8,7	75,3	24 514
7	Tharandt, Stadt <sup>2)</sup>	158	6,0	1,1	8,4	78,4	5 435
8	Klipphausen	155	5,4	0,5	7,3	73,3	10 423
9	Herrnhut, Stadt	157	5,4	0,5	6,9	68,3	6 471
10	Chemnitz, Stadt	162	5,3	0,4	7,1	67,5	243 826
11	Freiberg, Stadt	161	5,2	0,3	6,3	67,7	41 558
12	Königstein/Sächs. Schw., Stadt <sup>2)</sup>	158	5,1	0,2	5,1	97,3	2 235
13	Moritzburg	155	5,0	0,1	6,5	78,0	8 337
14	Stadt Wehlen, Stadt	158	5,0	0,1	5,9	64,7	1 677
15	Hainewalde	157	5,0	0,1	7,1	64,7	1 601
16	Bannewitz	158	4,8	-0,1	7,0	78,2	10 707
17	Taucha, Stadt	151	4,7	-0,2	6,7	70,8	14 473
18	Kreischa	158	4,7	-0,2	6,2	61,1	4 481
<b>niedrigster Stimmenanteil</b>							
1	Deutzen	154	1,2	-3,7	2,3	57,1	1 805
2	Löbnitz	151	1,3	-3,6	2,3	69,7	2 124
3	Mühlental	166	1,3	-3,6	4,1	60,0	1 495
4	Borstendorf	164	1,3	-3,6	3,0	64,6	1 341
5	Mulda/Sa.	161	1,4	-3,5	2,8	74,8	2 717
6	Bockau	164	1,4	-3,5	2,6	70,3	2 421
7	Deutschnendorf	164	1,5	-3,4	2,3	71,3	1 083
8	Neukieritzsch	154	1,6	-3,3	2,7	69,0	5 503
9	Bad Schlema	164	1,6	-3,3	3,1	66,8	5 043
10	Seiffen/Erzgeb., Kurort <sup>2)</sup>	164	1,6	-3,3	2,1	86,6	2 313
11	Dreiheide	151	1,6	-3,3	3,9	66,7	2 301
12	Rechenberg-Bienenmühle	161	1,6	-3,3	2,9	73,7	2 052
13	Laußig	151	1,7	-3,2	2,8	67,9	4 015
14	Kubschütz	156	1,7	-3,2	4,3	72,9	2 684
15	Bärenstein <sup>2)</sup>	164	1,7	-3,2	3,7	74,0	2 499
16	Oßling	156	1,7	-3,2	2,6	72,6	2 382
17	Arzberg	151	1,7	-3,2	3,1	53,0	2 062
18	Schönfeld <sup>2)</sup>	155	1,7	-3,2	3,3	96,0	1 896

1) Bei gleichen Zweitstimmenanteilen sind die Gemeinden entsprechend den Einwohnerzahlen absteigend dargestellt.

2) Gemeinde führt Briefwahl für mindestens eine weitere Gemeinde durch.

### 30. Gemeinden mit den höchsten und niedrigsten Zweitstimmenanteilen der NPD bei der Wahl zum 18. Deutschen Bundestag am 22. September 2013<sup>1)</sup>

Lfd. Nr.	Gemeinde	Wk-Nr.	Zweitstimmenanteil in %	Differenz zum Landesergebnis (3,3) in %-Punkten	Zweitstimmenanteil 2009 in %	Wahlbeteiligung in %	Einwohner am 31.12.2012
<b>höchster Stimmenanteil</b>							
1	Reinhardtsdorf-Schöna	158	11,1	7,8	12,4	69,5	1 442
2	Lampertswalde	155	9,8	6,5	12,2	67,5	2 739
3	Rathen, Kurort	158	9,5	6,2	7,0	56,0	370
4	Gohrisch	158	8,2	4,9	7,0	67,1	2 085
5	Sebnitz, Stadt	158	8,1	4,8	8,6	67,9	10 211
6	Kreba-Neudorf	157	8,1	4,8	8,9	74,6	962
7	Neißeau	157	7,8	4,5	9,3	68,1	1 807
8	Hohnstein, Stadt	158	7,7	4,4	8,7	61,7	3 434
9	Liebschützberg	151	7,7	4,4	9,1	72,7	3 146
10	Schmiedeberg	158	7,4	4,1	5,0	62,8	4 526
11	Thiendorf	155	7,2	3,9	8,6	63,7	2 216
12	Neuensalz	166	7,1	3,8	5,7	67,5	2 300
13	Zschaitz-Ottewig	161	6,8	3,5	4,0	75,6	1 298
14	Schönteichen	156	6,7	3,4	8,9	66,7	2 189
15	Thallwitz	154	6,6	3,3	7,4	74,1	3 678
16	Dohma	158	6,6	3,3	7,6	73,1	2 030
17	Neukirch	156	6,6	3,3	8,4	61,0	1 647
18	Altenberg, Stadt <sup>2)</sup>	158	6,5	3,2	6,5	75,1	8 435
<b>niedrigster Stimmenanteil</b>							
1	Markkleeberg, Stadt	154	1,1	-2,2	1,8	75,3	24 514
2	Oberwiesenthal, Kurort, Stadt	164	1,1	-2,2	3,4	73,6	2 389
3	Panschwitz-Kuckau <sup>2)</sup>	156	1,2	-2,1	0,9	90,3	2 100
4	Rötha, Stadt <sup>2)</sup>	154	1,4	-1,9	1,8	70,6	3 868
5	Ellefeld	166	1,4	-1,9	3,1	63,3	2 745
6	Crostwitz	156	1,4	-1,9	1,5	67,7	1 050
7	Räckelwitz	156	1,5	-1,8	2,8	61,9	1 151
8	Leipzig II	153	1,5	-1,8	2,2	70,0	.
9	Grünbach, Höhenluftkurort	166	1,7	-1,6	1,5	59,6	1 806
10	Nebelschütz	156	1,7	-1,6	2,8	73,8	1 207
11	Löbnitz	151	1,8	-1,5	2,7	69,7	2 124
12	Pegau, Stadt <sup>2)</sup>	154	1,9	-1,4	2,6	70,8	6 348
13	Erlbach	166	1,9	-1,4	3,2	64,3	1 781
14	Radebeul, Stadt	155	2,1	-1,2	2,9	75,9	33 793
15	Taucha, Stadt	151	2,1	-1,2	3,0	70,8	14 473
16	Markranstädt, Stadt	154	2,2	-1,1	2,8	72,0	15 000
17	Elstertrebnitz	154	2,2	-1,1	2,5	64,5	1 351
18	Reuth	166	2,2	-1,1	3,2	59,8	1 010

1) Bei gleichen Zweitstimmenanteilen sind die Gemeinden entsprechend den Einwohnerzahlen absteigend dargestellt.

2) Gemeinde führt Briefwahl für mindestens eine weitere Gemeinde durch.

### 31. Gemeinden mit den höchsten und niedrigsten Zweitstimmenanteilen der BüSo bei der Wahl zum 18. Deutschen Bundestag am 22. September 2013<sup>1)</sup>

Lfd. Nr.	Gemeinde	Wk-Nr.	Zweitstimmenanteil in %	Differenz zum Landesergebnis (0,2) in %-Punkten	Zweitstimmenanteil 2009 in %	Wahlbeteiligung in %	Einwohner am 31.12.2012
<b>höchster Stimmenanteil</b>							
1	Crinitzberg	165	1,3	1,1	1,0	60,0	2 145
2	Königshain	157	1,3	1,1	1,2	69,1	1 223
3	Hähnichen	157	1,2	1,0	1,5	63,0	1 354
4	Seiffenhennersdorf, Stadt <sup>2)</sup>	157	1,0	0,8	2,2	74,9	4 048
5	Sohland a. Rotstein	157	1,0	0,8	1,8	59,4	1 340
6	Röderaue <sup>2)</sup>	155	0,9	0,7	0,7	79,7	2 863
7	Dürrhennersdorf	157	0,9	0,7	2,6	62,7	1 078
8	Reichenbach/O.L., Stadt <sup>2)</sup>	157	0,8	0,6	1,6	78,5	3 836
9	Klingenthal, Stadt <sup>2)</sup>	166	0,7	0,5	0,5	68,6	9 373
10	Neusalza-Spremberg, Stadt <sup>2)</sup>	157	0,7	0,5	1,4	82,6	3 492
11	Radibor	156	0,7	0,5	0,7	66,5	3 273
12	Ostritz, Stadt	157	0,7	0,5	1,3	63,9	2 499
13	Stadt Wehlen, Stadt	158	0,7	0,5	1,7	64,7	1 677
14	Zittau, Stadt	157	0,6	0,4	1,8	63,8	27 501
15	Großschönau <sup>2)</sup>	157	0,6	0,4	1,7	70,3	5 860
16	Olbersdorf <sup>2)</sup>	157	0,6	0,4	1,8	80,3	5 380
17	Rothenburg/O.L., Stadt <sup>2)</sup>	157	0,6	0,4	1,2	65,7	4 942
18	Hainewalde	157	0,6	0,4	0,9	64,7	1 601
<b>niedrigster Stimmenanteil</b>							
1	Zwönitz, Stadt	163	0,0	-0,2	0,9	72,7	12 640
2	Brandis, Stadt	154	0,0	-0,2	0,9	69,7	9 502
3	Lauter-Bernsbach, Stadt	164	0,0	-0,2	0,5	72,0	9 162
4	Leisnig, Stadt	161	0,0	-0,2	0,7	67,9	8 840
5	Borsdorf	154	0,0	-0,2	0,7	73,8	8 211
6	Bad Düben, Stadt	151	0,0	-0,2	0,4	67,1	8 120
7	Grünhain-Beierfeld, Stadt	164	0,0	-0,2	0,8	68,7	6 139
8	Zschorlau	164	0,0	-0,2	0,6	74,8	5 382
9	Weischlitz	166	0,0	-0,2	0,8	63,2	5 237
10	Bennewitz	154	0,0	-0,2	0,3	73,6	4 987
11	Kreischa	158	0,0	-0,2	0,7	61,1	4 481
12	Elsterberg, Stadt	166	0,0	-0,2	0,8	59,7	4 470
13	Johanngeorgenstadt, Stadt	164	0,0	-0,2	0,2	63,8	4 448
14	Eppendorf	161	0,0	-0,2	0,4	70,1	4 395
15	Doberschau-Gaußig	156	0,0	-0,2	0,9	65,5	4 368
16	Amtsberg	164	0,0	-0,2	0,5	78,7	3 971
17	Trebsen/Mulde, Stadt	154	0,0	-0,2	0,9	66,5	3 962
18	Regis-Breitungen, Stadt <sup>2)</sup>	154	0,0	-0,2	0,5	66,8	3 934

1) Bei gleichen Zweitstimmenanteilen sind die Gemeinden entsprechend den Einwohnerzahlen absteigend dargestellt.

2) Gemeinde führt Briefwahl für mindestens eine weitere Gemeinde durch.

### 32. Gemeinden mit den höchsten und niedrigsten Zweitstimmenanteilen der MLPD bei der Wahl zum 18. Deutschen Bundestag am 22. September 2013<sup>1)</sup>

Lfd. Nr.	Gemeinde	Wk-Nr.	Zweitstimmenanteil in %	Differenz zum Landesergebnis (0,1) in %-Punkten	Zweitstimmenanteil 2009 in %	Wahlbeteiligung in %	Einwohner am 31.12.2012
----------	----------	--------	-------------------------	---	------------------------------	----------------------	-------------------------

#### höchster Stimmenanteil

1	Neukirch	156	0,5	0,4	0,6	61,0	1 647
2	Arnsdorf	160	0,4	0,3	0,4	60,3	4 681
3	Radibor	156	0,4	0,3	0,4	66,5	3 273
4	Löbnitz	151	0,4	0,3	0,3	69,7	2 124
5	Wülknitz	155	0,4	0,3	0,4	60,4	1 743
6	Elsnig	151	0,4	0,3	0,2	63,6	1 586
7	Hähnichen	157	0,4	0,3	0,3	63,0	1 354
8	Oberwiera	165	0,4	0,3	0,6	64,4	1 111
9	Trebendorf	157	0,4	0,3	0,7	66,4	961
10	Hartha, Stadt	161	0,3	0,2	0,3	67,7	7 460
11	Großschirma, Stadt	161	0,3	0,2	0,3	69,6	5 859
12	Lengefeld, Stadt	164	0,3	0,2	0,3	68,9	4 341
13	Laußig	151	0,3	0,2	0,4	67,9	4 015
14	Waldhufen <sup>2)</sup>	157	0,3	0,2	0,4	85,8	2 530
15	Espenhain	154	0,3	0,2	0,2	62,9	2 388
16	Hirschstein	155	0,3	0,2	0,5	65,2	2 238
17	Schönteichen	156	0,3	0,2	0,2	66,7	2 189
18	Spreetal	156	0,3	0,2	0,5	70,4	2 004

#### niedrigster Stimmenanteil

1	Hoyerswerda, Stadt	156	0,0	-0,1	0,4	61,2	36 024
2	Weißwasser/O.L., Stadt <sup>2)</sup>	157	0,0	-0,1	0,4	62,7	18 243
3	Zwönitz, Stadt	163	0,0	-0,1	0,1	72,7	12 640
4	Burgstädt, Stadt <sup>2)</sup>	163	0,0	-0,1	0,2	72,7	11 250
5	Ottendorf-Okrilla	160	0,0	-0,1	0,1	75,2	9 844
6	Brandis, Stadt	154	0,0	-0,1	0,2	69,7	9 502
7	Penig, Stadt	163	0,0	-0,1	0,2	68,1	9 468
8	Lauter-Bernsbach, Stadt	164	0,0	-0,1	0,1	72,0	9 162
9	Lößnitz, Stadt	164	0,0	-0,1	0,4	67,8	9 115
10	Hainichen, Stadt	161	0,0	-0,1	0,2	68,7	8 700
11	Treuen, Stadt <sup>2)</sup>	166	0,0	-0,1	0,1	70,3	8 233
12	Borsdorf	154	0,0	-0,1	0,1	73,8	8 211
13	Groitzsch, Stadt	154	0,0	-0,1	0,2	67,9	7 896
14	Lichtenau	163	0,0	-0,1	0,2	78,5	7 526
15	Glashütte, Stadt <sup>2)</sup>	158	0,0	-0,1	0,2	83,9	7 005
16	Klingenberg <sup>2)</sup>	158	0,0	-0,1	0,2	74,1	6 958
17	Sehmatal	164	0,0	-0,1	0,4	72,0	6 896
18	Schirgiswalde-Kirschau, Stadt	156	0,0	-0,1	0,3	74,0	6 704

1) Bei gleichen Zweitstimmenanteilen sind die Gemeinden entsprechend den Einwohnerzahlen absteigend dargestellt.

2) Gemeinde führt Briefwahl für mindestens eine weitere Gemeinde durch.

### 33. Gemeinden mit den höchsten und niedrigsten Zweitstimmenanteilen der AfD bei der Wahl zum 18. Deutschen Bundestag am 22. September 2013<sup>1)</sup>

Lfd. Nr.	Gemeinde	Wk-Nr.	Zweitstimmenanteil in %	Differenz zum Landesergebnis (6,8) in %-Punkten	Zweitstimmenanteil 2009 in %	Wahlbeteiligung in %	Einwohner am 31.12.2012
<b>höchster Stimmenanteil</b>							
1	Dürrhennersdorf	157	15,6	8,8	x	62,7	1 078
2	Oppach	157	13,9	7,1	x	67,1	2 697
3	Elterlein, Stadt	164	13,4	6,6	x	73,1	3 050
4	Großschweidnitz	157	13,2	6,4	x	51,0	1 366
5	Mühlental	166	12,6	5,8	x	60,0	1 495
6	Schönbach	157	12,5	5,7	x	65,0	1 235
7	Lawalde	157	11,9	5,1	x	67,1	1 966
8	Beiersdorf	157	11,9	5,1	x	74,7	1 200
9	Tannenberg	164	11,1	4,3	x	71,7	1 162
10	Dohma	158	10,4	3,6	x	73,1	2 030
11	Großschönau <sup>2)</sup>	157	10,1	3,3	x	70,3	5 860
12	Doberschau-Gaußig	156	10,0	3,2	x	65,5	4 368
13	Bertsdorf-Hörnitz	157	10,0	3,2	x	66,8	2 270
14	Bad Brambach	166	10,0	3,2	x	59,4	2 002
15	Tauscha	155	10,0	3,2	x	71,8	1 467
16	Markneukirchen, Stadt	166	9,9	3,1	x	58,2	6 416
17	Bad Schlema	164	9,8	3,0	x	66,8	5 043
18	Großdubrau	156	9,8	3,0	x	66,2	4 371
<b>niedrigster Stimmenanteil</b>							
1	Crostwitz	156	2,7	-4,1	x	67,7	1 050
2	Räckelwitz	156	2,9	-3,9	x	61,9	1 151
3	Panschwitz-Kuckau <sup>2)</sup>	156	3,0	-3,8	x	90,3	2 100
4	Nebelschütz	156	3,6	-3,2	x	73,8	1 207
5	Schönberg	165	3,9	-2,9	x	76,5	929
6	Dennheritz	165	4,1	-2,7	x	70,9	1 386
7	Leuben-Schleinitz	155	4,1	-2,7	x	60,5	1 365
8	Thallwitz	154	4,2	-2,6	x	74,1	3 678
9	Lommatzsch, Stadt	155	4,4	-2,4	x	72,2	5 253
10	Langenbernsdorf	165	4,4	-2,4	x	78,3	3 700
11	Schönwölkau	151	4,4	-2,4	x	62,1	2 530
12	Tirpersdorf	166	4,4	-2,4	x	63,6	1 413
13	Puschwitz	156	4,4	-2,4	x	58,6	899
14	Elsterberg, Stadt	166	4,5	-2,3	x	59,7	4 470
15	Stauchitz	155	4,5	-2,3	x	66,5	3 281
16	Fraureuth	165	4,6	-2,2	x	73,5	5 283
17	Oberwiera	165	4,6	-2,2	x	64,4	1 111
18	Rötha, Stadt <sup>2)</sup>	154	4,7	-2,1	x	70,6	3 868

1) Bei gleichen Zweitstimmenanteilen sind die Gemeinden entsprechend den Einwohnerzahlen absteigend dargestellt.

2) Gemeinde führt Briefwahl für mindestens eine weitere Gemeinde durch.

### 34. Gemeinden mit den höchsten und niedrigsten Zweitstimmenanteilen der Partei pro Deutschland bei der Wahl zum 18. Deutschen Bundestag am 22. September 2013<sup>1)</sup>

Lfd. Nr.	Gemeinde	Wk-Nr.	Zweitstimmenanteil in %	Differenz zum Landesergebnis (0,4) in %-Punkten	Zweitstimmenanteil 2009 in %	Wahlbeteiligung in %	Einwohner am 31.12.2012
<b>höchster Stimmenanteil</b>							
1	Käbschütztal	155	1,8	1,4	x	79,3	2 825
2	Leuben-Schleinitz	155	1,7	1,3	x	60,5	1 365
3	Schönbach	157	1,6	1,2	x	65,0	1 235
4	Wülknitz	155	1,5	1,1	x	60,4	1 743
5	Lommatzsch, Stadt	155	1,3	0,9	x	72,2	5 253
6	Königshain	157	1,3	0,9	x	69,1	1 223
7	Rathmannsdorf	158	1,3	0,9	x	57,0	984
8	Meißen, Stadt	155	1,2	0,8	x	62,5	27 538
9	Kottmar	157	1,2	0,8	x	72,7	7 979
10	Priestewitz	155	1,2	0,8	x	65,8	3 356
11	Lampertswalde	155	1,2	0,8	x	67,5	2 739
12	Rosenbach	157	1,2	0,8	x	64,1	1 661
13	Hainewalde	157	1,2	0,8	x	64,7	1 601
14	Tauscha	155	1,2	0,8	x	71,8	1 467
15	Großschweidnitz	157	1,2	0,8	x	51,0	1 366
16	Mücka	157	1,2	0,8	x	66,9	1 094
17	Großenhain, Stadt	155	1,1	0,7	x	68,3	19 169
18	Klipphausen	155	1,1	0,7	x	73,3	10 423
<b>niedrigster Stimmenanteil</b>							
1	Stadt Wehlen, Stadt	158	0,0	-0,4	x	64,7	1 677
2	Limbach	166	0,0	-0,4	x	63,7	1 543
3	Triebel/Vogtl.	166	0,0	-0,4	x	58,0	1 370
4	Eichigt	166	0,0	-0,4	x	61,9	1 260
5	Hermisdorf/Erzgeb.	158	0,0	-0,4	x	66,0	882
6	Jahnsdorf/Erzgeb.	163	0,1	-0,3	x	75,2	5 567
7	Dommitzsch, Stadt <sup>2)</sup>	151	0,1	-0,3	x	70,3	2 550
8	Seelitz	163	0,1	-0,3	x	64,2	1 860
9	Remse	165	0,1	-0,3	x	64,7	1 780
10	Mühlental	166	0,1	-0,3	x	60,0	1 495
11	Otterwisch	154	0,1	-0,3	x	64,9	1 458
12	Borna, Stadt	154	0,2	-0,2	x	63,9	20 186
13	Schneeberg, Stadt	164	0,2	-0,2	x	66,6	14 804
14	Mülsen	165	0,2	-0,2	x	75,4	11 706
15	Brandis, Stadt	154	0,2	-0,2	x	69,7	9 502
16	Lugau/Erzgeb., Stadt <sup>2)</sup>	163	0,2	-0,2	x	72,3	8 671
17	Lossatal	154	0,2	-0,2	x	70,0	6 355
18	Geithain, Stadt <sup>2)</sup>	154	0,2	-0,2	x	68,2	5 520

1) Bei gleichen Zweitstimmenanteilen sind die Gemeinden entsprechend den Einwohnerzahlen absteigend dargestellt.

2) Gemeinde führt Briefwahl für mindestens eine weitere Gemeinde durch.

**35. Gemeinden mit den höchsten und niedrigsten Zweitstimmenanteilen der Partei FREIE WÄHLER bei der Wahl zum 18. Deutschen Bundestag am 22. September 2013<sup>1)</sup>**

Lfd. Nr.	Gemeinde	Wk-Nr.	Zweitstimmenanteil in %	Differenz zum Landesergebnis (1,5) in %-Punkten	Zweitstimmenanteil 2009 in %	Wahlbeteiligung in %	Einwohner am 31.12.2012
<b>höchster Stimmenanteil</b>							
1	Hermsdorf/Erzgeb.	158	8,5	7,0	x	66,0	882
2	Altenberg, Stadt <sup>2)</sup>	158	8,4	6,9	x	75,1	8 435
3	Hartmannsdorf-Reichenau	158	7,9	6,4	x	69,2	1 105
4	Schmiedeberg	158	6,8	5,3	x	62,8	4 526
5	Dippoldiswalde, Stadt <sup>2)</sup>	158	5,6	4,1	x	74,6	10 118
6	Glashütte, Stadt <sup>2)</sup>	158	5,2	3,7	x	83,9	7 005
7	Dorfhain	158	4,9	3,4	x	71,3	1 143
8	Oppach	157	4,7	3,2	x	67,1	2 697
9	Klingenberg <sup>2)</sup>	158	4,6	3,1	x	74,1	6 958
10	Beiersdorf	157	4,5	3,0	x	74,7	1 200
11	Struppen	158	4,2	2,7	x	66,7	2 594
12	Brettnig-Hauswalde	160	3,8	2,3	x	65,4	3 034
13	Königstein/Sächs. Schw., Stadt <sup>2)</sup>	158	3,8	2,3	x	97,3	2 235
14	Dürrröhrsdorf-Dittersbach <sup>2)</sup>	158	3,7	2,2	x	84,2	4 344
15	Göda <sup>2)</sup>	156	3,7	2,2	x	85,4	3 185
16	Rammenau	156	3,7	2,2	x	66,0	1 408
17	Schmölln-Putzkau	156	3,6	2,1	x	66,8	3 155
18	Liebstadt, Stadt	158	3,6	2,1	x	69,2	1 328
<b>niedrigster Stimmenanteil</b>							
1	Seelitz	163	0,3	-1,2	x	64,2	1 860
2	Eichigt	166	0,3	-1,2	x	61,9	1 260
3	Regis-Breitungen, Stadt <sup>2)</sup>	154	0,4	-1,1	x	66,8	3 934
4	Deutzen	154	0,4	-1,1	x	57,1	1 805
5	Markkleeberg, Stadt	154	0,5	-1,0	x	75,3	24 514
6	Callenberg	163	0,5	-1,0	x	73,2	5 283
7	Mylau, Stadt	166	0,5	-1,0	x	57,4	2 749
8	Deutschneudorf	164	0,5	-1,0	x	71,3	1 083
9	Taucha, Stadt	151	0,6	-0,9	x	70,8	14 473
10	Johanngeorgenstadt, Stadt	164	0,6	-0,9	x	63,8	4 448
11	Röderaue <sup>2)</sup>	155	0,6	-0,9	x	79,7	2 863
12	Ellefeld	166	0,6	-0,9	x	63,3	2 745
13	Kohren-Sahlis, Stadt	154	0,6	-0,9	x	69,2	2 744
14	Pfaffroda	164	0,6	-0,9	x	69,9	2 720
15	Niederdorf	163	0,6	-0,9	x	63,2	1 247
16	Brandis, Stadt	154	0,7	-0,8	x	69,7	9 502
17	Falkenstein/Vogtl., Stadt <sup>2)</sup>	166	0,7	-0,8	x	68,3	8 424
18	Rochlitz, Stadt <sup>2)</sup>	163	0,7	-0,8	x	74,2	6 150

1) Bei gleichen Zweitstimmenanteilen sind die Gemeinden entsprechend den Einwohnerzahlen absteigend dargestellt.

2) Gemeinde führt Briefwahl für mindestens eine weitere Gemeinde durch.



### 36. Gemeinden mit den höchsten und niedrigsten Zweitstimmenanteilen der PIRATEN bei der Wahl zum 18. Deutschen Bundestag am 22. September 2013<sup>1)</sup>

Lfd. Nr.	Gemeinde	Wk-Nr.	Zweitstimmenanteil in %	Differenz zum Landesergebnis (2,5) in %-Punkten	Zweitstimmenanteil 2009 in %	Wahlbeteiligung in %	Einwohner am 31.12.2012
<b>höchster Stimmenanteil</b>							
1	Dresden II	160	4,7	2,2	x	73,9	.
2	Leipzig II	153	3,9	1,4	x	70,0	.
3	Dresden I	159	3,6	1,1	x	74,2	.
4	Brettnig-Hauswalde	160	3,5	1,0	x	65,4	3 034
5	Hainewalde	157	3,3	0,8	x	64,7	1 601
6	Tannenberg	164	3,3	0,8	x	71,7	1 162
7	Leipzig I	152	3,2	0,7	x	65,8	.
8	Käbschütztal	155	3,1	0,6	x	79,3	2 825
9	Hochkirch	156	3,1	0,6	x	67,5	2 413
10	Königsfeld	163	3,1	0,6	x	63,9	1 548
11	Glaubitz	155	3,0	0,5	x	56,5	2 066
12	Schönfeld <sup>2)</sup>	155	3,0	0,5	x	96,0	1 896
13	Börnichen/Erzgeb.	164	3,0	0,5	x	66,3	1 011
14	Meißen, Stadt	155	2,9	0,4	x	62,5	27 538
15	Dürrröhrsdorf-Dittersbach <sup>2)</sup>	158	2,9	0,4	x	84,2	4 344
16	Trebsen/Mulde, Stadt	154	2,9	0,4	x	66,5	3 962
17	Nebelschütz	156	2,9	0,4	x	73,8	1 207
18	Ottendorf-Okrilla	160	2,8	0,3	x	75,2	9 844
<b>niedrigster Stimmenanteil</b>							
1	Rathen, Kurort	158	0,0	-2,5	x	56,0	370
2	Oybin	157	0,5	-2,0	x	60,3	1 467
3	Deutschneudorf	164	0,5	-2,0	x	71,3	1 083
4	Neustadt/Vogtl.	166	0,7	-1,8	x	66,3	1 040
5	Muldenhammer	166	0,8	-1,7	x	63,2	3 407
6	Bockau	164	0,8	-1,7	x	70,3	2 421
7	Bad Brambach	166	0,9	-1,6	x	59,4	2 002
8	Limbach	166	0,9	-1,6	x	63,7	1 543
9	Hartmannsdorf b. Kirchberg	165	0,9	-1,6	x	62,3	1 439
10	Hirschfeld	165	0,9	-1,6	x	66,7	1 202
11	Stützengrün	164	1,0	-1,5	x	75,8	3 501
12	Werda	166	1,0	-1,5	x	66,4	1 556
13	Elsterheide <sup>2)</sup>	156	1,1	-1,4	x	81,1	3 722
14	Dennheritz	165	1,1	-1,4	x	70,9	1 386
15	Klingenthal, Stadt <sup>2)</sup>	166	1,2	-1,3	x	68,6	9 373
16	Strehla, Stadt <sup>2)</sup>	155	1,2	-1,3	x	80,8	3 927
17	Naundorf	151	1,2	-1,3	x	61,8	2 474
18	Tirpersdorf	166	1,2	-1,3	x	63,6	1 413

1) Bei gleichen Zweitstimmenanteilen sind die Gemeinden entsprechend den Einwohnerzahlen absteigend dargestellt.

2) Gemeinde führt Briefwahl für mindestens eine weitere Gemeinde durch.

**37. Gemeinden mit den höchsten Gewinnen und Verlusten an Zweitstimmenanteilen der CDU bei der Wahl zum 18. Deutschen Bundestag am 22. September 2013 gegenüber der Wahl zum 17. Deutschen Bundestag am 27. September 2009<sup>1)</sup>**

Lfd. Nr.	Gemeinde	Wk- Nr.	Diff. der Zweit- stimmenanteile 2013 zu 2009 in %-Punkten	Abweichung vom Landes- wert (7,0) in %-Punkten	Zweitstimmen- anteil in %		Wahl- beteiligung in %	Einwohner am 31.12.2012
					2013	2009		
höchster Gewinn								
1	Dreiheide	151	14,0	7,0	49,6	35,6	66,7	2 301
2	Trebendorf	157	13,1	6,1	52,2	39,1	66,4	961
3	Laußig	151	12,7	5,7	50,6	37,9	67,9	4 015
4	Markranstädt, Stadt	154	12,5	5,5	47,2	34,7	72,0	15 000
5	Belgershain	154	12,5	5,5	45,9	33,4	66,7	3 409
6	Schönau-Berzdorf a. d. Eigen	157	12,2	5,2	50,7	38,5	66,0	1 548
7	Brandis, Stadt	154	11,9	4,9	45,6	33,7	69,7	9 502
8	Mockrehna	151	11,9	4,9	50,2	38,3	68,3	5 166
9	Dahlen, Stadt	151	11,7	4,7	49,3	37,6	69,6	4 476
10	Pegau, Stadt <sup>2)</sup>	154	11,6	4,6	50,7	39,1	70,8	6 348
11	Naunhof, Stadt <sup>2)</sup>	154	11,5	4,5	45,3	33,8	79,7	8 498
12	Machern	154	11,5	4,5	46,6	35,1	73,5	6 631
13	Stauchitz	155	11,5	4,5	48,8	37,3	66,5	3 281
14	Bernsdorf	163	11,5	4,5	50,1	38,6	67,8	2 331
15	Reinsdorf	165	11,4	4,4	47,7	36,3	72,5	7 966
16	Parthenstein	154	11,4	4,4	47,1	35,7	63,9	3 587
17	Callenberg	163	11,3	4,3	49,0	37,7	73,2	5 283
18	Dennheritz	165	11,3	4,3	53,3	42,0	70,9	1 386

**höchster Verlust**

1	Rathen, Kurort	158	-0,9	-7,9	39,3	40,2	56,0	370
---	----------------	-----	------	------	------	------	------	-----

Nur in einer Gemeinde wurde ein Verlust gegenüber 2009 verzeichnet.

1) Bei gleichen Gewinnen bzw. Verlusten sind die Gemeinden entsprechend den Einwohnerzahlen absteigend dargestellt.

2) Gemeinde führt Briefwahl für mindestens eine weitere Gemeinde durch.

**38. Gemeinden mit den höchsten Gewinnen und Verlusten an Zweitstimmenanteilen der Partei  
DIE LINKE bei der Wahl zum 18. Deutschen Bundestag am 22. September 2013 gegenüber der  
Wahl zum 17. Deutschen Bundestag am 27. September 2009<sup>1)</sup>**

Lfd. Nr.	Gemeinde	Wk- Nr.	Diff. der Zweit- stimmenanteile 2013 zu 2009 in %-Punkten	Abweichung vom Landes- wert (-4,5) in %-Punkten	Zweitstimmen- anteil in %		Wahl- beteiligung in %	Einwohner am 31.12.2012
					2013	2009		

**höchster Gewinn**

1	Panschwitz-Kuckau <sup>2)</sup>	156	0,9	5,4	10,9	10,0	90,3	2 100
2	Zettlitz	163	0,6	5,1	28,0	27,4	60,1	795
3	Heidersdorf	164	0,4	4,9	18,9	18,5	63,2	852

Nur in drei Gemeinden wurde ein Gewinn gegenüber 2009 verzeichnet.

**höchster Verlust**

1	Ostritz, Stadt	157	-12,5	-8,0	10,4	22,9	63,9	2 499
2	Weißkeißel	157	-9,4	-4,9	19,8	29,2	64,1	1 318
3	Schneeberg, Stadt	164	-9,0	-4,5	22,6	31,6	66,6	14 804
4	Bad Brambach	166	-8,9	-4,4	18,8	27,7	59,4	2 002
5	Tannenberg	164	-8,8	-4,3	17,5	26,3	71,7	1 162
6	Bad Schlema	164	-8,7	-4,2	22,6	31,3	66,8	5 043
7	Elterlein, Stadt	164	-8,6	-4,1	15,1	23,7	73,1	3 050
8	Gornsdorf	163	-8,6	-4,1	17,4	26,0	74,5	2 086
9	Triebel/Vogtl.	166	-8,6	-4,1	19,7	28,3	58,0	1 370
10	Rackwitz	151	-8,5	-4,0	16,9	25,4	67,5	5 064
11	Dürrhennersdorf	157	-8,5	-4,0	12,8	21,3	62,7	1 078
12	Gablenz	157	-8,4	-3,9	20,2	28,6	61,8	1 711
13	Beiersdorf	157	-8,3	-3,8	15,6	23,9	74,7	1 200
14	Weißwasser/O.L., Stadt <sup>2)</sup>	157	-8,2	-3,7	25,9	34,1	62,7	18 243
15	Lugau/Erzgeb., Stadt <sup>2)</sup>	163	-8,0	-3,5	23,4	31,4	72,3	8 671
16	Sohland a. Rotstein	157	-8,0	-3,5	16,6	24,6	59,4	1 340
17	Eichigt	166	-8,0	-3,5	21,9	29,9	61,9	1 260
18	Lauter-Bernsbach, Stadt	164	-7,9	-3,4	18,6	26,5	72,0	9 162

1) Bei gleichen Gewinnen bzw. Verlusten sind die Gemeinden entsprechend den Einwohnerzahlen absteigend dargestellt.

2) Gemeinde führt Briefwahl für mindestens eine weitere Gemeinde durch.

**39. Gemeinden mit den höchsten Gewinnen und Verlusten an Zweitstimmenanteilen der SPD bei der Wahl zum 18. Deutschen Bundestag am 22. September 2013 gegenüber der Wahl zum 17. Deutschen Bundestag am 27. September 2009<sup>1)</sup>**

Lfd. Nr.	Gemeinde	Wk- Nr.	Diff. der Zweit- stimmenanteile 2013 zu 2009 in %-Punkten	Abweichung vom Landes- wert (0,0) in %-Punkten	Zweitstimmen- anteil in %		Wahl- beteiligung in %	Einwohner am 31.12.2012
					2013	2009		
höchster Gewinn								
1	Ostritz, Stadt	157	6,7	6,7	17,5	10,8	63,9	2 499
2	Eichigt	166	4,4	4,4	15,7	11,3	61,9	1 260
3	Seiffen/Erzgeb., Kurort <sup>2)</sup>	164	3,7	3,7	12,0	8,3	86,6	2 313
4	Triebel/Vogtl.	166	3,6	3,6	16,4	12,8	58,0	1 370
5	Grünhainichen <sup>2)</sup>	164	3,3	3,3	14,6	11,3	80,6	2 256
6	Deutschneudorf	164	3,1	3,1	10,6	7,5	71,3	1 083
7	Gornsdorf	163	3,0	3,0	15,3	12,3	74,5	2 086
8	Räckelwitz	156	2,9	2,9	8,9	6,0	61,9	1 151
9	Schönwölkau	151	2,8	2,8	15,9	13,1	62,1	2 530
10	Espenhain	154	2,8	2,8	16,9	14,1	62,9	2 388
11	Schöneck/Vogtl., Stadt <sup>2)</sup>	166	2,7	2,7	15,1	12,4	108,2	3 320
12	Mücka	157	2,5	2,5	13,0	10,5	66,9	1 094
13	Falkenstein/Vogtl., Stadt <sup>2)</sup>	166	2,4	2,4	15,9	13,5	68,3	8 424
14	Horka	157	2,4	2,4	12,9	10,5	63,3	1 834
15	Thermalbad Wiesenbad	164	2,3	2,3	11,3	9,0	72,3	3 484
16	Waldhufen <sup>2)</sup>	157	2,3	2,3	10,6	8,3	85,8	2 530
17	Scheibenberg, Stadt <sup>2)</sup>	164	2,3	2,3	13,3	11,0	79,4	2 190
18	Werda	166	2,2	2,2	16,6	14,4	66,4	1 556
höchster Verlust								
1	Lichtenberg	156	-3,8	-3,8	9,1	12,9	66,8	1 629
2	Leutersdorf	157	-3,7	-3,7	8,9	12,6	64,1	3 819
3	Struppen	158	-3,7	-3,7	8,6	12,3	66,7	2 594
4	Großpösna	154	-3,4	-3,4	14,1	17,5	77,3	5 453
5	Zschaitz-Ottewig	161	-3,4	-3,4	10,1	13,5	75,6	1 298
6	Großnaundorf	156	-3,3	-3,3	9,4	12,7	77,3	988
7	Kreba-Neudorf	157	-3,3	-3,3	10,4	13,7	74,6	962
8	Jonsdorf, Kurort	157	-3,2	-3,2	9,9	13,1	66,0	1 690
9	Stadt Wehlen, Stadt	158	-3,1	-3,1	6,0	9,1	64,7	1 677
10	Schmölln-Putzkau	156	-3,0	-3,0	9,6	12,6	66,8	3 155
11	Zschorlau	164	-2,9	-2,9	9,2	12,1	74,8	5 382
12	Niederwürschnitz	163	-2,9	-2,9	13,8	16,7	60,4	2 767
13	Schönberg	165	-2,9	-2,9	8,7	11,6	76,5	929
14	Wechselburg	163	-2,8	-2,8	15,0	17,8	71,8	1 970
15	Nünchritz <sup>2)</sup>	155	-2,7	-2,7	13,7	16,4	77,9	5 916
16	Schmiedeberg	158	-2,7	-2,7	10,3	13,0	62,8	4 526
17	Trebsen/Mulde, Stadt	154	-2,7	-2,7	13,0	15,7	66,5	3 962
18	Börnichen/Erzgeb.	164	-2,7	-2,7	8,4	11,1	66,3	1 011

1) Bei gleichen Gewinnen bzw. Verlusten sind die Gemeinden entsprechend den Einwohnerzahlen absteigend dargestellt.

2) Gemeinde führt Briefwahl für mindestens eine weitere Gemeinde durch.

**40. Gemeinden mit den höchsten Gewinnen und Verlusten an Zweitstimmenanteilen der FDP bei der Wahl zum 18. Deutschen Bundestag am 22. September 2013 gegenüber der Wahl zum 17. Deutschen Bundestag am 27. September 2009<sup>1)</sup>**

Lfd. Nr.	Gemeinde	Wk-Nr.	Diff. der Zweitstimmenanteile 2013 zu 2009 in %-Punkten	Abweichung vom Landeswert (-10,2) in %-Punkten	Zweitstimmenanteil in %		Wahlbeteiligung in %	Einwohner am 31.12.2012
					2013	2009		

**höchster Gewinn**

Es wurden keine Gewinne gegenüber 2009 verzeichnet.

**höchster Verlust**

1	Hermisdorf/Erzgeb.	158	-17,6	-7,4	1,7	19,3	66,0	882
2	Neusalza-Spremberg, Stadt <sup>2)</sup>	157	-16,1	-5,9	3,1	19,2	82,6	3 492
3	Belgershain	154	-16,0	-5,8	2,4	18,4	66,7	3 409
4	Rammenau	156	-15,6	-5,4	2,2	17,8	66,0	1 408
5	Lichtenberg	156	-15,2	-5,0	2,4	17,6	66,8	1 629
6	Großröhrsdorf, Stadt <sup>2)</sup>	160	-15,1	-4,9	3,3	18,4	77,4	6 725
7	Pulsnitz, Stadt <sup>2)</sup>	156	-15,0	-4,8	4,6	19,6	75,7	7 657
8	Dürrhennersdorf	157	-14,5	-4,3	3,2	17,7	62,7	1 078
9	Ohorn	156	-14,4	-4,2	4,0	18,4	66,6	2 373
10	Niederau	155	-14,3	-4,1	3,7	18,0	65,0	3 988
11	Doberschau-Gaußig	156	-14,0	-3,8	3,4	17,4	65,5	4 368
12	Großrückerswalde	164	-14,0	-3,8	4,8	18,8	76,3	3 593
13	Parthenstein	154	-14,0	-3,8	3,8	17,8	63,9	3 587
14	Ralbitz-Rosenthal	156	-13,9	-3,7	3,4	17,3	73,0	1 722
15	Schöpstal	157	-13,8	-3,6	3,4	17,2	71,5	2 484
16	Seiffen/Erzgeb., Kurort <sup>2)</sup>	164	-13,8	-3,6	14,2	28,0	86,6	2 313
17	Sohland a. d. Spree <sup>2)</sup>	156	-13,7	-3,5	3,3	17,0	75,7	7 101
18	Haselbachtal <sup>2)</sup>	156	-13,7	-3,5	3,7	17,4	78,4	4 155

1) Bei gleichen Gewinnen bzw. Verlusten sind die Gemeinden entsprechend den Einwohnerzahlen absteigend dargestellt.

2) Gemeinde führt Briefwahl für mindestens eine weitere Gemeinde durch.

**41. Gemeinden mit den höchsten Gewinnen und Verlusten an Zweitstimmenanteilen der GRÜNEN bei der Wahl zum 18. Deutschen Bundestag am 22. September 2013 gegenüber der Wahl zum 17. Deutschen Bundestag am 27. September 2009<sup>1)</sup>**

Lfd. Nr.	Gemeinde	Wk-Nr.	Diff. der Zweitstimmenanteile 2013 zu 2009 in %-Punkten	Abweichung vom Landeswert (-1,8) in %-Punkten	Zweitstimmenanteil in %		Wahlbeteiligung in %	Einwohner am 31.12.2012
					2013	2009		

**höchster Gewinn**

1	Frauenstein, Stadt	161	0,3	2,1	3,2	2,9	74,2	3 066
2	Rosenbach	157	0,3	2,1	2,9	2,6	64,1	1 661

Nur in zwei Gemeinden wurde ein Gewinn gegenüber 2009 verzeichnet.

**höchster Verlust**

1	Dresden II	160	-4,0	-2,2	10,6	14,6	73,9	.
2	Borsdorf	154	-3,9	-2,1	4,3	8,2	73,8	8 211
3	Hirschstein	155	-3,8	-2,0	3,0	6,8	65,2	2 238
4	Parthenstein	154	-3,6	-1,8	2,3	5,9	63,9	3 587
5	Nebelschütz	156	-3,5	-1,7	2,2	5,7	73,8	1 207
6	Leipzig II	153	-3,5	-1,7	11,2	14,7	70,0	.
7	Schönheichen	156	-3,4	-1,6	2,6	6,0	66,7	2 189
8	Bad Elster, Stadt	166	-3,3	-1,5	3,3	6,6	57,1	3 714
9	Dohma	158	-3,2	-1,4	2,5	5,7	73,1	2 030
10	Steina	156	-3,2	-1,4	2,6	5,8	67,9	1 684
11	Müglitztal	158	-3,1	-1,3	3,8	6,9	65,8	1 995
12	Grünbach, Höhenluftkurort	166	-3,1	-1,3	2,2	5,3	59,6	1 806
13	Lohmen	158	-3,0	-1,2	4,1	7,1	64,7	3 145
14	Dresden I	159	-3,0	-1,2	7,9	10,9	74,2	.
15	Bösenbrunn	166	-2,9	-1,1	3,0	5,9	62,5	1 285
16	Mühlental	166	-2,8	-1,0	1,3	4,1	60,0	1 495
17	Markranstädt, Stadt	154	-2,7	-0,9	3,1	5,8	72,0	15 000
18	Naunhof, Stadt <sup>2)</sup>	154	-2,7	-0,9	4,2	6,9	79,7	8 498

1) Bei gleichen Gewinnen bzw. Verlusten sind die Gemeinden entsprechend den Einwohnerzahlen absteigend dargestellt.

2) Gemeinde führt Briefwahl für mindestens eine weitere Gemeinde durch.

**42. Gemeinden mit den höchsten Gewinnen und Verlusten an Zweitstimmenanteilen der NPD bei der Wahl zum 18. Deutschen Bundestag am 22. September 2013 gegenüber der Wahl zum 17. Deutschen Bundestag am 27. September 2009<sup>1)</sup>**

Lfd. Nr.	Gemeinde	Wk- Nr.	Diff. der Zweit- stimmenanteile 2013 zu 2009 in %-Punkten	Abweichung vom Landes- wert (-0,7) in %-Punkten	Zweitstimmen- anteil in %		Wahl- beteiligung in %	Einwohner am 31.12.2012
					2013	2009		
höchster Gewinn								
1	Niederdorf	163	3,7	4,4	6,4	2,7	63,2	1 247
2	Zschaitz-Ottewig	161	2,8	3,5	6,8	4,0	75,6	1 298
3	Rathen, Kurort	158	2,5	3,2	9,5	7,0	56,0	370
4	Schmiedeberg	158	2,4	3,1	7,4	5,0	62,8	4 526
5	Neuensalz	166	1,4	2,1	7,1	5,7	67,5	2 300
6	Sohland a. Rotstein	157	1,4	2,1	6,3	4,9	59,4	1 340
7	Rackwitz	151	1,3	2,0	5,7	4,4	67,5	5 064
8	Gohrisch	158	1,2	1,9	8,2	7,0	67,1	2 085
9	Arnsdorf	160	1,1	1,8	4,6	3,5	60,3	4 681
10	Lichtenberg	156	1,1	1,8	5,3	4,2	66,8	1 629
11	Waldenburg, Stadt <sup>2)</sup>	165	0,9	1,6	3,5	2,6	75,6	4 266
12	Pöhl	166	0,9	1,6	3,5	2,6	65,8	2 685
13	Wechselburg	163	0,9	1,6	5,0	4,1	71,8	1 970
14	Dennheritz	165	0,9	1,6	5,5	4,6	70,9	1 386
15	Puschwitz	156	0,8	1,5	6,3	5,5	58,6	899
16	Bad Elster, Stadt	166	0,7	1,4	3,9	3,2	57,1	3 714
17	Hirschfeld	165	0,7	1,4	4,3	3,6	66,7	1 202
18	Hartmannsdorf-Reichenau	158	0,7	1,4	5,4	4,7	69,2	1 105
höchster Verlust								
1	Rathmannsdorf	158	-4,4	-3,7	5,7	10,1	57,0	984
2	Mühlental	166	-4,2	-3,5	4,4	8,6	60,0	1 495
3	Naundorf	151	-3,2	-2,5	4,9	8,1	61,8	2 474
4	Oppach	157	-3,1	-2,4	5,1	8,2	67,1	2 697
5	Schönfeld <sup>2)</sup>	155	-3,1	-2,4	5,3	8,4	96,0	1 896
6	Oßling	156	-2,9	-2,2	4,5	7,4	72,6	2 382
7	Elterlein, Stadt	164	-2,8	-2,1	3,8	6,6	73,1	3 050
8	Trebendorf	157	-2,7	-2,0	4,3	7,0	66,4	961
9	Hartmannsdorf b. Kirchberg	165	-2,6	-1,9	3,3	5,9	62,3	1 439
10	Weißkeißel	157	-2,6	-1,9	5,0	7,6	64,1	1 318
11	Kottmar	157	-2,5	-1,8	3,7	6,2	72,7	7 979
12	Jöhstadt, Stadt	164	-2,5	-1,8	5,2	7,7	73,7	2 883
13	Schlettau, Stadt	164	-2,5	-1,8	4,5	7,0	62,8	2 486
14	Bahretal	158	-2,5	-1,8	5,6	8,1	64,6	2 200
15	Reichenbach/O.L., Stadt <sup>2)</sup>	157	-2,4	-1,7	4,0	6,4	78,5	3 836
16	Elstra, Stadt	156	-2,4	-1,7	5,7	8,1	62,3	2 938
17	Lampertswalde	155	-2,4	-1,7	9,8	12,2	67,5	2 739
18	Schleife	157	-2,4	-1,7	4,8	7,2	64,1	2 693

1) Bei gleichen Gewinnen bzw. Verlusten sind die Gemeinden entsprechend den Einwohnerzahlen absteigend dargestellt.

2) Gemeinde führt Briefwahl für mindestens eine weitere Gemeinde durch.

**43. Gemeinden mit den höchsten Gewinnen und Verlusten an Zweitstimmenanteilen der BüSo bei der Wahl zum 18. Deutschen Bundestag am 22. September 2013 gegenüber der Wahl zum 17. Deutschen Bundestag am 27. September 2009<sup>1)</sup>**

Lfd. Nr.	Gemeinde	Wk- Nr.	Diff. der Zweit- stimmenanteile 2013 zu 2009 in %-Punkten	Abweichung vom Landes- wert (-0,6) in %-Punkten	Zweitstimmen- anteil in %		Wahl- beteiligung in %	Einwohner am 31.12.2012
					2013	2009		
höchster Gewinn								
1	Crinitzberg	165	0,3	0,9	1,3	1,0	60,0	2 145
2	Klingenthal, Stadt <sup>2)</sup>	166	0,2	0,8	0,7	0,5	68,6	9 373
3	Röderaue <sup>2)</sup>	155	0,2	0,8	0,9	0,7	79,7	2 863
4	Stauchitz	155	0,1	0,7	0,5	0,4	66,5	3 281
5	Großweitzschen	161	0,1	0,7	0,5	0,4	68,7	2 965
6	Dorfchemnitz	161	0,1	0,7	0,1	0,0	64,0	1 632
7	Königshain	157	0,1	0,7	1,3	1,2	69,1	1 223

Nur in 7 Gemeinden wurde ein Gewinn gegenüber 2009 verzeichnet.

<b>höchster Verlust</b>								
1	Bertsdorf-Hörnitz	157	-2,0	-1,4	0,3	2,3	66,8	2 270
2	Königswalde	164	-1,9	-1,3	0,0	1,9	67,8	2 294
3	Schönbach	157	-1,9	-1,3	0,6	2,5	65,0	1 235
4	Oybin	157	-1,8	-1,2	0,1	1,9	60,3	1 467
5	Beiersdorf	157	-1,8	-1,2	0,1	1,9	74,7	1 200
6	Hartmannsdorf-Reichenau	158	-1,7	-1,1	0,3	2,0	69,2	1 105
7	Dürrhennersdorf	157	-1,7	-1,1	0,9	2,6	62,7	1 078
8	Mittelherwigsdorf	157	-1,6	-1,0	0,2	1,8	66,9	3 792
9	Waldhufen <sup>2)</sup>	157	-1,5	-0,9	0,2	1,7	85,8	2 530
10	Mücka	157	-1,5	-0,9	0,5	2,0	66,9	1 094
11	Rathmannsdorf	158	-1,5	-0,9	0,2	1,7	57,0	984
12	Zettlitz	163	-1,5	-0,9	0,0	1,5	60,1	795
13	Gohrisch	158	-1,4	-0,8	0,3	1,7	67,1	2 085
14	Horka	157	-1,4	-0,8	0,3	1,7	63,3	1 834
15	Oderwitz <sup>2)</sup>	157	-1,3	-0,7	0,4	1,7	76,1	5 403
16	Wilthen, Stadt <sup>2)</sup>	156	-1,3	-0,7	0,1	1,4	80,0	5 381
17	Wachau	160	-1,3	-0,7	0,2	1,5	79,3	4 349
18	Bad Muskau, Stadt <sup>2)</sup>	157	-1,3	-0,7	0,2	1,5	82,9	3 798

1) Bei gleichen Gewinnen bzw. Verlusten sind die Gemeinden entsprechend den Einwohnerzahlen absteigend dargestellt.

2) Gemeinde führt Briefwahl für mindestens eine weitere Gemeinde durch.



**44. Gemeinden mit den höchsten Gewinnen und Verlusten an Zweitstimmenanteilen der MLPD bei der Wahl zum 18. Deutschen Bundestag am 22. September 2013 gegenüber der Wahl zum 17. Deutschen Bundestag am 27. September 2009<sup>1)</sup>**

Lfd. Nr.	Gemeinde	Wk- Nr.	Diff. der Zweit- stimmenanteile 2013 zu 2009 in %-Punkten	Abweichung vom Landes- wert (-0,1) in %-Punkten	Zweitstimmen- anteil in %		Wahl- beteiligung in %	Einwohner am 31.12.2012
					2013	2009		
höchster Gewinn								
1	Wechselburg	163	0,3	0,4	0,3	0,0	71,8	1 970
2	Königshain	157	0,3	0,4	0,3	0,0	69,1	1 223
3	Elsnig	151	0,2	0,3	0,4	0,2	63,6	1 586
4	Limbach	166	0,2	0,3	0,3	0,1	63,7	1 543
5	Beiersdorf	157	0,2	0,3	0,3	0,1	74,7	1 200
6	Crostwitz	156	0,2	0,3	0,2	0,0	67,7	1 050
7	Rathmannsdorf	158	0,2	0,3	0,2	0,0	57,0	984
8	Zettlitz	163	0,2	0,3	0,2	0,0	60,1	795
9	Glauchau, Stadt	165	0,1	0,2	0,2	0,1	66,7	24 142
10	Rodewisch, Stadt <sup>2)</sup>	166	0,1	0,2	0,2	0,1	85,6	6 825
11	Dohna, Stadt <sup>2)</sup>	158	0,1	0,2	0,1	0,0	74,6	6 130
12	Ehrenfriedersdorf, Stadt	164	0,1	0,2	0,2	0,1	70,8	4 969
13	Eppendorf	161	0,1	0,2	0,2	0,1	70,1	4 395
14	St. Egidien	163	0,1	0,2	0,1	0,0	63,1	3 307
15	Niederwürschnitz	163	0,1	0,2	0,2	0,1	60,4	2 767
16	Weißborn/Erzgeb.	161	0,1	0,2	0,1	0,0	66,5	2 614
17	Espenhain	154	0,1	0,2	0,3	0,2	62,9	2 388
18	Neuensalz	166	0,1	0,2	0,1	0,0	67,5	2 300
höchster Verlust								
1	Niederdorf	163	-0,9	-0,8	0,0	0,9	63,2	1 247
2	Heidersdorf	164	-0,9	-0,8	0,0	0,9	63,2	852
3	Dennheritz	165	-0,7	-0,6	0,0	0,7	70,9	1 386
4	Schönbach	157	-0,7	-0,6	0,2	0,9	65,0	1 235
5	Hirschfeld	165	-0,7	-0,6	0,1	0,8	66,7	1 202
6	Hartmannsdorf-Reichenau	158	-0,6	-0,5	0,0	0,6	69,2	1 105
7	Frankenthal	156	-0,6	-0,5	0,0	0,6	63,5	949
8	Rietschen	157	-0,5	-0,4	0,1	0,6	70,4	2 737
9	Stadt Wehlen, Stadt	158	-0,5	-0,4	0,1	0,6	64,7	1 677
10	Nebelschütz	156	-0,5	-0,4	0,0	0,5	73,8	1 207
11	Neustadt/Vogtl.	166	-0,5	-0,4	0,0	0,5	66,3	1 040
12	Großnaundorf	156	-0,5	-0,4	0,0	0,5	77,3	988
13	Kreba-Neudorf	157	-0,5	-0,4	0,0	0,5	74,6	962
14	Hoyerswerda, Stadt	156	-0,4	-0,3	0,0	0,4	61,2	36 024
15	Weißwasser/O.L., Stadt <sup>2)</sup>	157	-0,4	-0,3	0,0	0,4	62,7	18 243
16	Lößnitz, Stadt	164	-0,4	-0,3	0,0	0,4	67,8	9 115
17	Sehmatal	164	-0,4	-0,3	0,0	0,4	72,0	6 896
18	Thum, Stadt	164	-0,4	-0,3	0,0	0,4	72,7	5 433

1) Bei gleichen Gewinnen bzw. Verlusten sind die Gemeinden entsprechend den Einwohnerzahlen absteigend dargestellt.

2) Gemeinde führt Briefwahl für mindestens eine weitere Gemeinde durch.

**45. Gemeinden mit der größten Differenz zwischen dem Zweit- und Erststimmenanteil der CDU  
bei der Wahl zum 18. Deutschen Bundestag am 22. September 2013<sup>1)</sup>**

Lfd. Nr.	Gemeinde	Wk- Nr.	Diff. zw. Zweit- und Erst- stimmenanteil in %-Punkten	Abweichung vom Landes- wert (-3,9) in %-Punkten	Erst-	Zweit-	Wahl- beteiligung in %	Einwohner am 31.12.2012
					stimmenanteil in %			
größerer Zweitstimmenanteil								
1	Löbnitz	151	9,0	12,9	42,9	51,9	69,7	2 124
2	Seiffen/Erzgeb., Kurort <sup>2)</sup>	164	6,4	10,3	37,8	44,2	86,6	2 313
3	Olbernhau, Stadt	164	5,6	9,5	36,8	42,4	67,4	9 680
4	Pfaffroda	164	5,6	9,5	34,9	40,5	69,9	2 720
5	Oßling	156	5,1	9,0	38,4	43,5	72,6	2 382
6	Weißkeißel	157	4,7	8,6	35,1	39,8	64,1	1 318
7	Gohrisch	158	3,7	7,6	36,4	40,1	67,1	2 085
8	Pockau	164	3,6	7,5	43,4	47,0	70,2	3 882
9	Deutschnendorf	164	3,2	7,1	26,5	29,7	71,3	1 083
10	Mülsen	165	2,5	6,4	47,7	50,2	75,4	11 706
11	Laußig	151	2,2	6,1	48,4	50,6	67,9	4 015
12	Bad Düben, Stadt	151	1,6	5,5	42,4	44,0	67,1	8 120
13	Zschepplin	151	1,2	5,1	47,6	48,8	68,0	3 012
14	Werdau, Stadt	165	1,1	5,0	43,3	44,4	64,6	22 091
15	Eilenburg, Stadt	151	1,0	4,9	40,1	41,1	62,6	16 194
16	Wilkau-Haßlau, Stadt	165	1,0	4,9	43,9	44,9	65,7	10 660
17	Langenbernsdorf	165	1,0	4,9	49,7	50,7	78,3	3 700
18	Königshain-Wiederau	163	1,0	4,9	50,6	51,6	75,3	2 742
größerer Erststimmenanteil								
1	Eppendorf	161	-14,6	-10,7	67,8	53,2	70,1	4 395
2	Neuhausen/Erzgeb.	161	-13,7	-9,8	58,4	44,7	68,6	2 901
3	Rechenberg-Bienenmühle	161	-12,2	-8,3	64,7	52,5	73,7	2 052
4	Niederau	155	-11,9	-8,0	56,4	44,5	65,0	3 988
5	Dürrhennersdorf	157	-11,3	-7,4	59,3	48,0	62,7	1 078
6	Elterlein, Stadt	164	-10,6	-6,7	54,6	44,0	73,1	3 050
7	Sayda, Stadt <sup>2)</sup>	161	-10,6	-6,7	61,6	51,0	76,5	1 971
8	Oppach	157	-10,5	-6,6	53,6	43,1	67,1	2 697
9	Weinböhla <sup>2)</sup>	155	-10,3	-6,4	56,2	45,9	78,4	10 338
10	Oederan, Stadt	161	-10,3	-6,4	56,6	46,3	72,3	8 395
11	Frauenstein, Stadt	161	-10,2	-6,3	62,2	52,0	74,2	3 066
12	Ebersbach <sup>2)</sup>	155	-10,0	-6,1	62,1	52,1	83,5	4 586
13	Leubsdorf	161	-9,9	-6,0	63,0	53,1	73,2	3 610
14	Glaubitz	155	-9,7	-5,8	54,9	45,2	56,5	2 066
15	Radebeul, Stadt	155	-9,6	-5,7	53,9	44,3	75,9	33 793
16	Großschweidnitz	157	-9,6	-5,7	51,2	41,6	51,0	1 366
17	Großenhain, Stadt	155	-9,4	-5,5	51,7	42,3	68,3	19 169
18	Mulda/Sa.	161	-9,4	-5,5	61,7	52,3	74,8	2 717

1) Bei gleicher Differenz zwischen Zweit- und Erststimmenanteilen sind die Gemeinden entsprechend den Einwohnerzahlen absteigend dargestellt.

2) Gemeinde führt Briefwahl für mindestens eine weitere Gemeinde durch.

**46. Gemeinden mit der größten Differenz zwischen dem Zweit- und Erststimmenanteil der Partei  
DIE LINKE bei der Wahl zum 18. Deutschen Bundestag am 22. September 2013<sup>1)</sup>**

Lfd. Nr.	Gemeinde	Wk- Nr.	Diff. zw. Zweit- und Erst- stimmenanteil in %-Punkten	Abweichung vom Landes- wert (-1,5) in %-Punkten	Erst-	Zweit-	Wahl- beteiligung in %	Einwohner am 31.12.2012
					stimmenanteil in %			
größerer Zweitstimmenanteil								
1	Weißkeißel	157	5,4	6,9	14,4	19,8	64,1	1 318
2	Löbnitz	151	4,8	6,3	13,3	18,1	69,7	2 124
3	Gablenz	157	2,7	4,2	17,5	20,2	61,8	1 711
4	Eppendorf	161	2,6	4,1	11,8	14,4	70,1	4 395
5	Schönwölkau	151	2,6	4,1	16,5	19,1	62,1	2 530
6	Zeithain	155	2,3	3,8	19,5	21,8	70,8	5 912
7	Mulda/Sa.	161	2,3	3,8	14,3	16,6	74,8	2 717
8	Strehla, Stadt <sup>2)</sup>	155	2,2	3,7	16,8	19,0	80,8	3 927
9	Rechenberg-Bienenmühle	161	2,2	3,7	12,9	15,1	73,7	2 052
10	Wülknitz	155	2,2	3,7	17,3	19,5	60,4	1 743
11	Rosenbach	157	2,2	3,7	15,4	17,6	64,1	1 661
12	Diera-Zehren	155	2,1	3,6	14,5	16,6	80,2	3 497
13	Käbschütztal	155	2,1	3,6	15,6	17,7	79,3	2 825
14	Limbach	166	2,0	3,5	15,9	17,9	63,7	1 543
15	Weißwasser/O.L., Stadt <sup>2)</sup>	157	1,9	3,4	24,0	25,9	62,7	18 243
16	Pausa-Mühltroff, Stadt <sup>2)</sup>	166	1,9	3,4	16,7	18,6	82,2	5 350
17	Frauenstein, Stadt	161	1,9	3,4	14,1	16,0	74,2	3 066
18	Großhartmannsdorf	161	1,9	3,4	14,5	16,4	77,8	2 553
größerer Erststimmenanteil								
1	Gohrisch	158	-11,3	-9,8	31,0	19,7	67,1	2 085
2	Ostritz, Stadt	157	-7,7	-6,2	18,1	10,4	63,9	2 499
3	Königstein/Sächs. Schw., Stadt <sup>2)</sup>	158	-6,5	-5,0	22,3	15,8	97,3	2 235
4	Dresden I	159	-6,0	-4,5	25,0	19,0	74,2	.
5	Bad Schlema	164	-4,8	-3,3	27,4	22,6	66,8	5 043
6	Werdau, Stadt	165	-4,6	-3,1	26,7	22,1	64,6	22 091
7	Tannenberg	164	-4,6	-3,1	22,1	17,5	71,7	1 162
8	Zwickau, Stadt	165	-4,1	-2,6	27,0	22,9	65,9	92 510
9	Schneeberg, Stadt	164	-4,1	-2,6	26,7	22,6	66,6	14 804
10	Fraureuth	165	-4,0	-2,5	22,6	18,6	73,5	5 283
11	Großdubrau	156	-4,0	-2,5	24,5	20,5	66,2	4 371
12	Rathmannsdorf	158	-4,0	-2,5	20,1	16,1	57,0	984
13	Lichtentanne	165	-3,9	-2,4	23,8	19,9	72,7	6 703
14	Dohma	158	-3,9	-2,4	19,1	15,2	73,1	2 030
15	Pirna, Stadt <sup>2)</sup>	158	-3,8	-2,3	24,4	20,6	69,2	38 828
16	Wilkau-Haßlau, Stadt	165	-3,8	-2,3	26,2	22,4	65,7	10 660
17	Wildenfels, Stadt	165	-3,6	-2,1	22,0	18,4	72,2	3 813
18	Stollberg/Erzgeb., Stadt <sup>2)</sup>	163	-3,4	-1,9	23,4	20,0	67,9	11 544

1) Bei gleicher Differenz zwischen Zweit- und Erststimmenanteilen sind die Gemeinden entsprechend den Einwohnerzahlen absteigend dargestellt.

2) Gemeinde führt Briefwahl für mindestens eine weitere Gemeinde durch.

**47. Gemeinden mit der größten Differenz zwischen dem Zweit- und Erststimmenanteil der SPD bei der Wahl zum 18. Deutschen Bundestag am 22. September 2013<sup>1)</sup>**

Lfd. Nr.	Gemeinde	Wk- Nr.	Diff. zw. Zweit- und Erst- stimmenanteil in %-Punkten	Abweichung vom Landes- wert (-1,6) in %-Punkten	Erst-	Zweit-	Wahl- beteiligung in %	Einwohner am 31.12.2012
					stimmenanteil in %			
größerer Zweitstimmenanteil								
1	Ostritz, Stadt	157	5,8	7,4	11,7	17,5	63,9	2 499
2	Mildenau	164	3,3	4,9	9,1	12,4	76,7	3 499
3	Oßling	156	3,3	4,9	9,4	12,7	72,6	2 382
4	Jöhstadt, Stadt	164	3,0	4,6	8,2	11,2	73,7	2 883
5	Rathen, Kurort	158	3,0	4,6	8,3	11,3	56,0	370
6	Gohrisch	158	2,8	4,4	8,1	10,9	67,1	2 085
7	Räckelwitz	156	2,6	4,2	6,3	8,9	61,9	1 151
8	Eppendorf	161	2,4	4,0	10,0	12,4	70,1	4 395
9	Seiffen/Erzgeb., Kurort <sup>2)</sup>	164	2,4	4,0	9,6	12,0	86,6	2 313
10	Olbernhau, Stadt	164	2,2	3,8	10,9	13,1	67,4	9 680
11	Pfaffroda	164	2,2	3,8	9,1	11,3	69,9	2 720
12	Thermalbad Wiesenbad	164	2,0	3,6	9,3	11,3	72,3	3 484
13	Nebelschütz	156	2,0	3,6	5,0	7,0	73,8	1 207
14	Großolbersdorf	164	1,9	3,5	12,6	14,5	82,8	2 932
15	Hochkirch	156	1,9	3,5	8,0	9,9	67,5	2 413
16	Hoyerswerda, Stadt	156	1,8	3,4	14,6	16,4	61,2	36 024
17	Königstein/Sächs. Schw., Stadt <sup>2)</sup>	158	1,8	3,4	9,9	11,7	97,3	2 235
18	Tannenberg	164	1,7	3,3	8,9	10,6	71,7	1 162
größerer Erststimmenanteil								
1	Löbnitz	151	-21,3	-19,7	38,4	17,1	69,7	2 124
2	Weißkeißel	157	-20,3	-18,7	39,8	19,5	64,1	1 318
3	Schönwölkau	151	-11,4	-9,8	27,3	15,9	62,1	2 530
4	Krauschwitz	157	-9,9	-8,3	27,8	17,9	71,6	3 577
5	Laußig	151	-9,6	-8,0	23,6	14,0	67,9	4 015
6	Krostitz <sup>2)</sup>	151	-8,1	-6,5	22,5	14,4	78,4	3 772
7	Bad Dübén, Stadt	151	-8,0	-6,4	24,5	16,5	67,1	8 120
8	Gablenz	157	-8,0	-6,4	21,5	13,5	61,8	1 711
9	Weißwasser/O.L., Stadt <sup>2)</sup>	157	-7,8	-6,2	26,1	18,3	62,7	18 243
10	Groß Dübén	157	-7,7	-6,1	21,4	13,7	72,7	1 199
11	Kreba-Neudorf	157	-7,4	-5,8	17,8	10,4	74,6	962
12	Wiedemar	151	-7,2	-5,6	21,8	14,6	66,4	5 510
13	Delitzsch, Stadt	151	-7,1	-5,5	24,1	17,0	63,1	26 022
14	Plauen, Stadt <sup>2)</sup>	166	-6,6	-5,0	24,0	17,4	69,2	65 512
15	Rietschen	157	-6,6	-5,0	19,6	13,0	70,4	2 737
16	Eilenburg, Stadt	151	-6,2	-4,6	22,1	15,9	62,6	16 194
17	Mühlental	166	-6,2	-4,6	17,6	11,4	60,0	1 495
18	Zschepplin	151	-6,1	-4,5	20,7	14,6	68,0	3 012

1) Bei gleicher Differenz zwischen Zweit- und Erststimmenanteilen sind die Gemeinden entsprechend den Einwohnerzahlen absteigend dargestellt.

2) Gemeinde führt Briefwahl für mindestens eine weitere Gemeinde durch.

**48. Gemeinden mit der größten Differenz zwischen dem Zweit- und Erststimmenanteil der FDP  
bei der Wahl zum 18. Deutschen Bundestag am 22. September 2013<sup>1)</sup>**

Lfd. Nr.	Gemeinde	Wk- Nr.	Diff. zw. Zweit- und Erst- stimmenanteil in %-Punkten	Abweichung vom Landes- wert (0,7) in %-Punkten	Erst-	Zweit-	Wahl- beteiligung in %	Einwohner am 31.12.2012
					stimmenanteil in %			
größerer Zweitstimmenanteil								
1	Neuhausen/Erzgeb.	161	7,3	6,6	3,6	10,9	68,6	2 901
2	Rechenberg-Bienenmühle	161	3,8	3,1	3,4	7,2	73,7	2 052
3	Sayda, Stadt <sup>2)</sup>	161	3,3	2,6	2,3	5,6	76,5	1 971
4	Bösenbrunn	166	3,0	2,3	1,0	4,0	62,5	1 285
5	Oybin	157	2,7	2,0	1,2	3,9	60,3	1 467
6	Puschwitz	156	2,5	1,8	2,4	4,9	58,6	899
7	Bannewitz	158	2,3	1,6	1,6	3,9	78,2	10 707
8	Neißeau	157	2,3	1,6	1,4	3,7	68,1	1 807
9	Dürrhennersdorf	157	2,3	1,6	0,9	3,2	62,7	1 078
10	Markkleeberg, Stadt	154	2,1	1,4	1,6	3,7	75,3	24 514
11	Wilsdruff, Stadt	158	2,1	1,4	1,6	3,7	73,9	13 790
12	Ebersbach <sup>2)</sup>	155	2,1	1,4	2,4	4,5	83,5	4 586
13	Niederau	155	2,1	1,4	1,6	3,7	65,0	3 988
14	Schleife	157	2,1	1,4	0,8	2,9	64,1	2 693
15	Neustadt i. Sa., Stadt	158	2,0	1,3	1,9	3,9	68,9	13 346
16	Weißenberg, Stadt <sup>2)</sup>	156	2,0	1,3	1,5	3,5	79,3	3 283
17	Demitz-Thumitz	156	2,0	1,3	1,9	3,9	65,0	2 818
18	Vierkirchen	157	2,0	1,3	1,7	3,7	65,3	1 784
größerer Erststimmenanteil								
1	Seiffen/Erzgeb., Kurort <sup>2)</sup>	164	-19,1	-19,8	33,3	14,2	86,6	2 313
2	Olbernhau, Stadt	164	-17,1	-17,8	25,2	8,1	67,4	9 680
3	Pfaffroda	164	-16,9	-17,6	28,8	11,9	69,9	2 720
4	Heidersdorf	164	-16,0	-16,7	29,4	13,4	63,2	852
5	Deutschneudorf	164	-13,4	-14,1	46,8	33,4	71,3	1 083
6	Pockau	164	-11,2	-11,9	18,7	7,5	70,2	3 882
7	Marienberg, Stadt	164	-10,3	-11,0	16,0	5,7	70,2	17 678
8	Lengefeld, Stadt	164	-10,0	-10,7	16,0	6,0	68,9	4 341
9	Großrückerswalde	164	-7,7	-8,4	12,5	4,8	76,3	3 593
10	Borstendorf	164	-7,2	-7,9	10,5	3,3	64,6	1 341
11	Wolkenstein, Stadt	164	-6,8	-7,5	11,3	4,5	69,9	4 018
12	Niederfrohna	163	-5,3	-6,0	7,8	2,5	67,6	2 319
13	Börnichen/Erzgeb.	164	-4,5	-5,2	6,6	2,1	66,3	1 011
14	Großolbersdorf	164	-3,8	-4,5	7,8	4,0	82,8	2 932
15	Drebach	164	-3,5	-4,2	7,3	3,8	74,5	5 572
16	Zschopau, Stadt	164	-3,1	-3,8	6,3	3,2	67,0	9 952
17	Amtsberg	164	-2,9	-3,6	7,0	4,1	78,7	3 971
18	Grünhainichen <sup>2)</sup>	164	-2,6	-3,3	7,8	5,2	80,6	2 256

1) Bei gleicher Differenz zwischen Zweit- und Erststimmenanteilen sind die Gemeinden entsprechend den Einwohnerzahlen absteigend dargestellt.

2) Gemeinde führt Briefwahl für mindestens eine weitere Gemeinde durch.

#### 49. Gemeinden mit der größten Differenz zwischen dem Zweit- und Erststimmenanteil der GRÜNEN bei der Wahl zum 18. Deutschen Bundestag am 22. September 2013<sup>1)</sup>

Lfd. Nr.	Gemeinde	Wk- Nr.	Diff. zw. Zweit- und Erst- stimmenanteil in %-Punkten	Abweichung vom Landes- wert (0,4) in %-Punkten	Erst-	Zweit-	Wahl- beteiligung in %	Einwohner am 31.12.2012
					stimmenanteil in %			
größerer Zweitstimmenanteil								
1	Crostitzwitz	156	2,5	2,1	2,1	4,6	67,7	1 050
2	Leipzig II	153	2,2	1,8	9,0	11,2	70,0	.
3	Königstein/Sächs. Schw., Stadt <sup>2)</sup>	158	2,1	1,7	3,0	5,1	97,3	2 235
4	Dresden I	159	1,8	1,4	6,1	7,9	74,2	.
5	Frankenthal	156	1,7	1,3	1,4	3,1	63,5	949
6	Elsterberg, Stadt	166	1,6	1,2	3,0	4,6	59,7	4 470
7	Weischlitz	166	1,5	1,1	2,6	4,1	63,2	5 237
8	Erlbach	166	1,5	1,1	1,5	3,0	64,3	1 781
9	Oberwiera	165	1,5	1,1	2,0	3,5	64,4	1 111
10	Gohrisch	158	1,4	1,0	2,0	3,4	67,1	2 085
11	Ellefeld	166	1,3	0,9	1,7	3,0	63,3	2 745
12	Theuma	166	1,3	0,9	2,5	3,8	74,2	1 049
13	Leipzig I	152	1,3	0,9	5,6	6,9	65,8	.
14	Adorf/Vogtl., Stadt <sup>2)</sup>	166	1,2	0,8	2,2	3,4	79,4	5 154
15	Bad Schandau, Stadt <sup>2)</sup>	158	1,2	0,8	2,1	3,3	77,8	3 929
16	Elsterheide <sup>2)</sup>	156	1,1	0,7	1,3	2,4	81,1	3 722
17	Bad Elster, Stadt	166	1,1	0,7	2,2	3,3	57,1	3 714
18	Neumark	166	1,1	0,7	2,5	3,6	61,9	3 038
größerer Erststimmenanteil								
1	Königshain-Wiederau	163	-7,9	-8,3	11,9	4,0	75,3	2 742
2	Mildenau	164	-5,8	-6,2	8,1	2,3	76,7	3 499
3	Belgern-Schildau, Stadt	151	-2,3	-2,7	4,9	2,6	65,9	8 133
4	Arzberg	151	-2,1	-2,5	3,8	1,7	53,0	2 062
5	Zettlitz	163	-2,0	-2,4	4,0	2,0	60,1	795
6	Wolkenstein, Stadt	164	-1,7	-2,1	4,7	3,0	69,9	4 018
7	Jöhstadt, Stadt	164	-1,7	-2,1	4,2	2,5	73,7	2 883
8	Tannenberg	164	-1,7	-2,1	4,4	2,7	71,7	1 162
9	Großrückerswalde	164	-1,6	-2,0	4,3	2,7	76,3	3 593
10	Annaberg-Buchholz, Stadt	164	-1,5	-1,9	4,7	3,2	63,7	21 509
11	Thermalbad Wiesenbad	164	-1,5	-1,9	4,4	2,9	72,3	3 484
12	Erlau	163	-1,3	-1,7	4,1	2,8	73,4	3 369
13	Schleittau, Stadt	164	-1,3	-1,7	3,8	2,5	62,8	2 486
14	Scheibenberg, Stadt <sup>2)</sup>	164	-1,3	-1,7	3,7	2,4	79,4	2 190
15	Marienberg, Stadt	164	-1,2	-1,6	3,6	2,4	70,2	17 678
16	Gelenau/Erzgeb.	164	-1,1	-1,5	3,3	2,2	71,9	4 362
17	Crottendorf	164	-1,1	-1,5	3,8	2,7	73,3	4 200
18	Claußnitz	163	-1,1	-1,5	4,7	3,6	73,3	3 254

1) Bei gleicher Differenz zwischen Zweit- und Erststimmenanteilen sind die Gemeinden entsprechend den Einwohnerzahlen absteigend dargestellt.

2) Gemeinde führt Briefwahl für mindestens eine weitere Gemeinde durch.

**50. Gemeinden mit der größten Differenz zwischen dem Zweit- und Erststimmenanteil der NPD  
bei der Wahl zum 18. Deutschen Bundestag am 22. September 2013<sup>1)</sup>**

Lfd. Nr.	Gemeinde	Wk- Nr.	Diff. zw. Zweit- und Erst- stimmenanteil in %-Punkten	Abweichung vom Landes- wert (-1,0) in %-Punkten	Erst-	Zweit-	Wahl- beteiligung in %	Einwohner am 31.12.2012
					stimmenanteil in %			
größerer Zweitstimmenanteil								
1	Heidersdorf	164	1,2	2,2	3,3	4,5	63,2	852
2	Dennheritz	165	1,0	2,0	4,5	5,5	70,9	1 386
3	Oßling	156	0,8	1,8	3,7	4,5	72,6	2 382
4	Hirschfeld	165	0,5	1,5	3,8	4,3	66,7	1 202
5	Schönwölkau	151	0,4	1,4	3,5	3,9	62,1	2 530
6	Schönteichen	156	0,4	1,4	6,3	6,7	66,7	2 189
7	Hartmannsdorf b. Kirchberg	165	0,4	1,4	2,9	3,3	62,3	1 439
8	Priestewitz	155	0,3	1,3	4,8	5,1	65,8	3 356
9	Käbschütztal	155	0,3	1,3	4,8	5,1	79,3	2 825
10	Ralbitz-Rosenthal	156	0,3	1,3	2,2	2,5	73,0	1 722
11	Panschwitz-Kuckau <sup>2)</sup>	156	0,2	1,2	1,0	1,2	90,3	2 100
12	Neukirch	156	0,2	1,2	6,4	6,6	61,0	1 647
13	Räckelwitz	156	0,2	1,2	1,3	1,5	61,9	1 151
14	Crostwitz	156	0,2	1,2	1,2	1,4	67,7	1 050
15	Wittichenau, Stadt	156	0,1	1,1	2,6	2,7	77,3	5 845
16	Thiendorf	155	0,1	1,1	7,1	7,2	63,7	2 216
17	Bahretal	158	0,1	1,1	5,5	5,6	64,6	2 200
18	Glaubitz	155	0,1	1,1	6,0	6,1	56,5	2 066
größerer Erststimmenanteil								
1	Liebschützberg	151	-4,9	-3,9	12,6	7,7	72,7	3 146
2	Mühlental	166	-4,4	-3,4	8,8	4,4	60,0	1 495
3	Sebnitz, Stadt	158	-4,0	-3,0	12,1	8,1	67,9	10 211
4	Oppach	157	-3,9	-2,9	9,0	5,1	67,1	2 697
5	Reinhardtsdorf-Schöna	158	-3,9	-2,9	15,0	11,1	69,5	1 442
6	Gohrisch	158	-3,7	-2,7	11,9	8,2	67,1	2 085
7	Rathmannsdorf	158	-3,5	-2,5	9,2	5,7	57,0	984
8	Beiersdorf	157	-3,2	-2,2	6,2	3,0	74,7	1 200
9	Cavertitz	151	-2,7	-1,7	8,0	5,3	73,4	2 304
10	Lawalde	157	-2,6	-1,6	7,9	5,3	67,1	1 966
11	Meerane, Stadt <sup>2)</sup>	165	-2,5	-1,5	7,7	5,2	67,8	15 715
12	Wernsdorf	151	-2,5	-1,5	7,8	5,3	60,4	5 427
13	Schmiedeberg	158	-2,5	-1,5	9,9	7,4	62,8	4 526
14	Bad Schandau, Stadt <sup>2)</sup>	158	-2,5	-1,5	8,6	6,1	77,8	3 929
15	Elterlein, Stadt	164	-2,5	-1,5	6,3	3,8	73,1	3 050
16	Niederfrohna	163	-2,5	-1,5	5,2	2,7	67,6	2 319
17	Rosenbach	157	-2,5	-1,5	7,7	5,2	64,1	1 661
18	Schönbach	157	-2,5	-1,5	7,1	4,6	65,0	1 235

1) Bei gleicher Differenz zwischen Zweit- und Erststimmenanteilen sind die Gemeinden entsprechend den Einwohnerzahlen absteigend dargestellt.

2) Gemeinde führt Briefwahl für mindestens eine weitere Gemeinde durch.

**51. Gemeinden mit der größten Differenz zwischen dem Zweit- und Erststimmenanteil der PIRATEN bei der Wahl zum 18. Deutschen Bundestag am 22. September 2013<sup>1)</sup>**

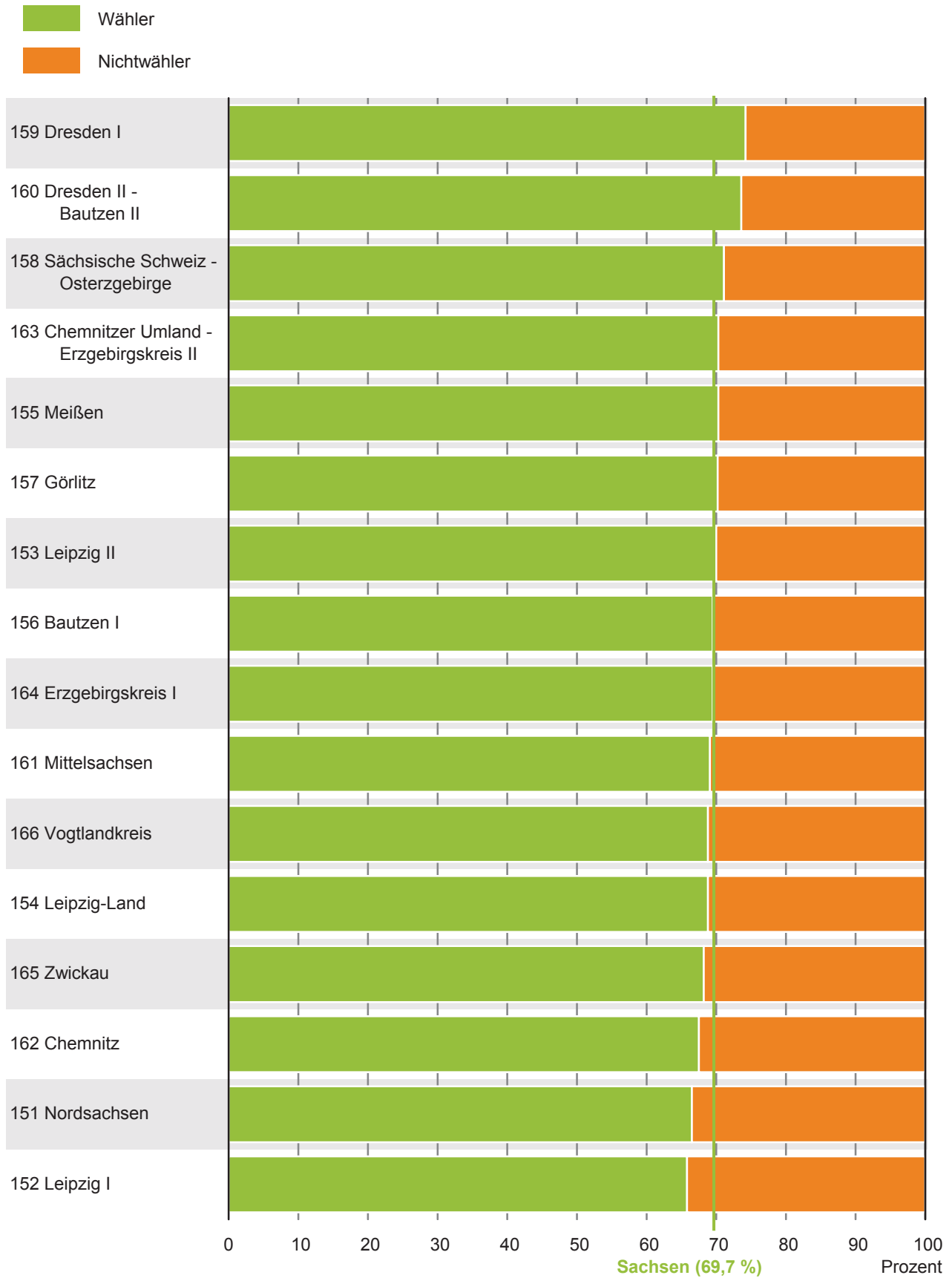
Lfd. Nr.	Gemeinde	Wk- Nr.	Diff. zw. Zweit- und Erst- stimmenanteil in %-Punkten	Abweichung vom Landes- wert (0,0) in %-Punkten	Erst-	Zweit-	Wahl- beteiligung in %	Einwohner am 31.12.2012
					stimmenanteil in %			
größerer Zweitstimmenanteil								
1	Zettlitz	163	1,5	1,5	1,2	2,7	60,1	795
2	Börnichen/Erzgeb.	164	1,4	1,4	1,6	3,0	66,3	1 011
3	Bergen	166	1,3	1,3	0,9	2,2	64,2	1 008
4	Leipzig II	153	1,3	1,3	2,6	3,9	70,0	.
5	Struppen	158	1,1	1,1	1,4	2,5	66,7	2 594
6	Heinsdorfergrund	166	1,1	1,1	1,5	2,6	67,5	2 149
7	Spreetal	156	1,1	1,1	1,4	2,5	70,4	2 004
8	Leuben-Schleinitz	155	1,0	1,0	1,2	2,2	60,5	1 365
9	Lichtenberg	156	0,9	0,9	1,9	2,8	66,8	1 629
10	Königshain-Wiederau	163	0,8	0,8	1,7	2,5	75,3	2 742
11	Ralbitz-Rosenthal	156	0,8	0,8	1,1	1,9	73,0	1 722
12	Otterwisch	154	0,8	0,8	1,3	2,1	64,9	1 458
13	Hartmannsdorf-Reichenau	158	0,8	0,8	1,7	2,5	69,2	1 105
14	Schönwölkau	151	0,7	0,7	1,2	1,9	62,1	2 530
15	Hohendubrau	157	0,7	0,7	1,3	2,0	67,9	2 054
16	Altmittweida	161	0,7	0,7	1,4	2,1	64,8	2 018
17	Frankenthal	156	0,7	0,7	1,4	2,1	63,5	949
18	Heidersdorf	164	0,7	0,7	1,0	1,7	63,2	852
größerer Erststimmenanteil								
1	Oybin	157	-1,6	-1,6	2,1	0,5	60,3	1 467
2	Tauscha	155	-1,5	-1,5	4,0	2,5	71,8	1 467
3	Limbach	166	-1,4	-1,4	2,3	0,9	63,7	1 543
4	Großschweidnitz	157	-1,4	-1,4	4,1	2,7	51,0	1 366
5	Bärenstein <sup>2)</sup>	164	-1,3	-1,3	3,8	2,5	74,0	2 499
6	Triebel/Vogtl.	166	-1,3	-1,3	3,2	1,9	58,0	1 370
7	Schönbach	157	-1,3	-1,3	3,5	2,2	65,0	1 235
8	Königshain	157	-1,3	-1,3	2,9	1,6	69,1	1 223
9	Großröhrsdorf, Stadt <sup>2)</sup>	160	-1,2	-1,2	3,7	2,5	77,4	6 725
10	Olbersdorf <sup>2)</sup>	157	-1,2	-1,2	3,2	2,0	80,3	5 380
11	Crottendorf	164	-1,2	-1,2	3,1	1,9	73,3	4 200
12	Oppach	157	-1,2	-1,2	3,0	1,8	67,1	2 697
13	Hirschstein	155	-1,2	-1,2	3,3	2,1	65,2	2 238
14	Wülknitz	155	-1,2	-1,2	3,2	2,0	60,4	1 743
15	Quitzdorf am See	157	-1,2	-1,2	2,8	1,6	68,0	1 362
16	Rathen, Kurort	158	-1,2	-1,2	1,2	0,0	56,0	370
17	Klipphausen	155	-1,1	-1,1	3,2	2,1	73,3	10 423
18	Beiersdorf	157	-1,1	-1,1	3,2	2,1	74,7	1 200

1) Bei gleicher Differenz zwischen Zweit- und Erststimmenanteilen sind die Gemeinden entsprechend den Einwohnerzahlen absteigend dargestellt.

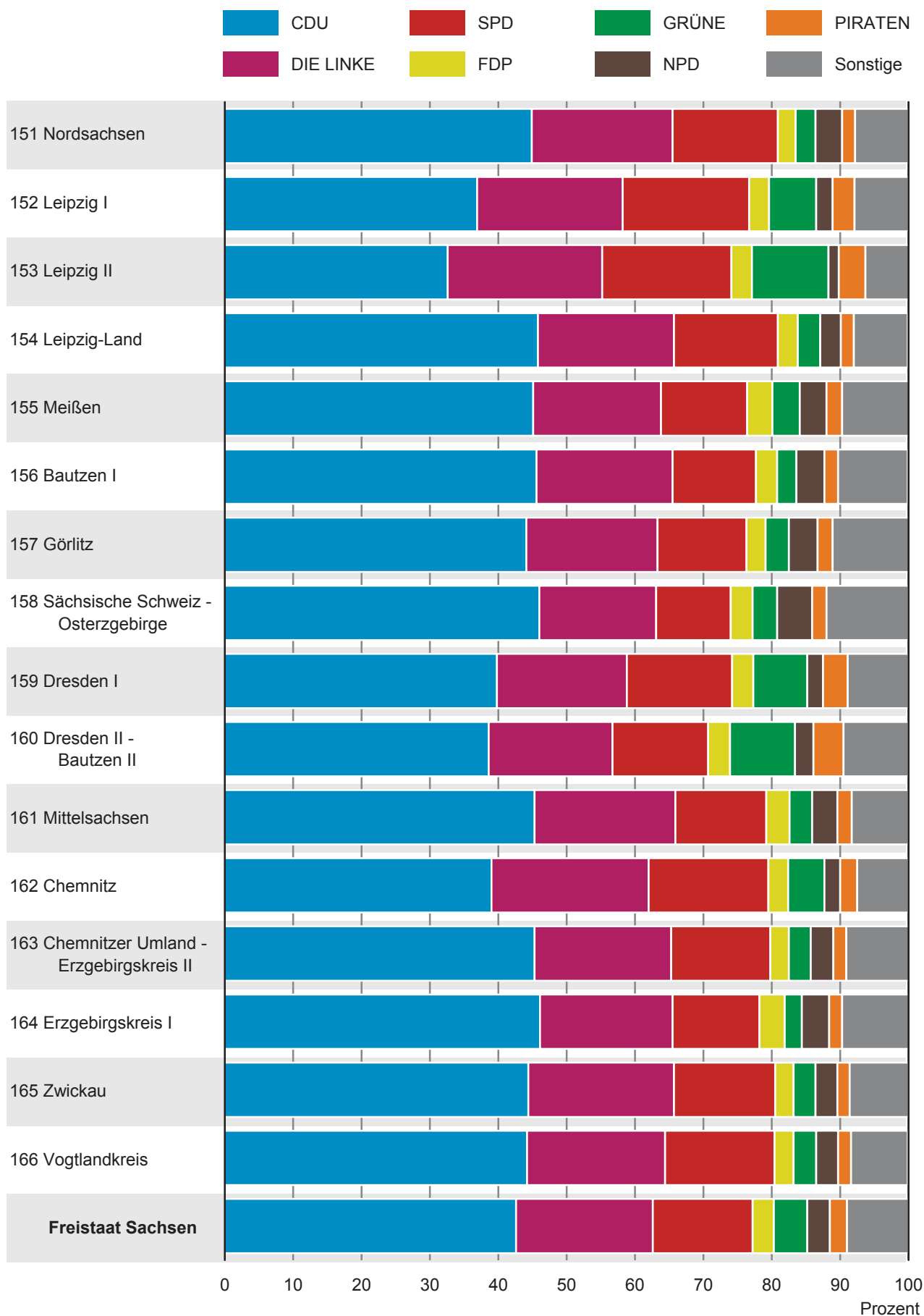
2) Gemeinde führt Briefwahl für mindestens eine weitere Gemeinde durch.



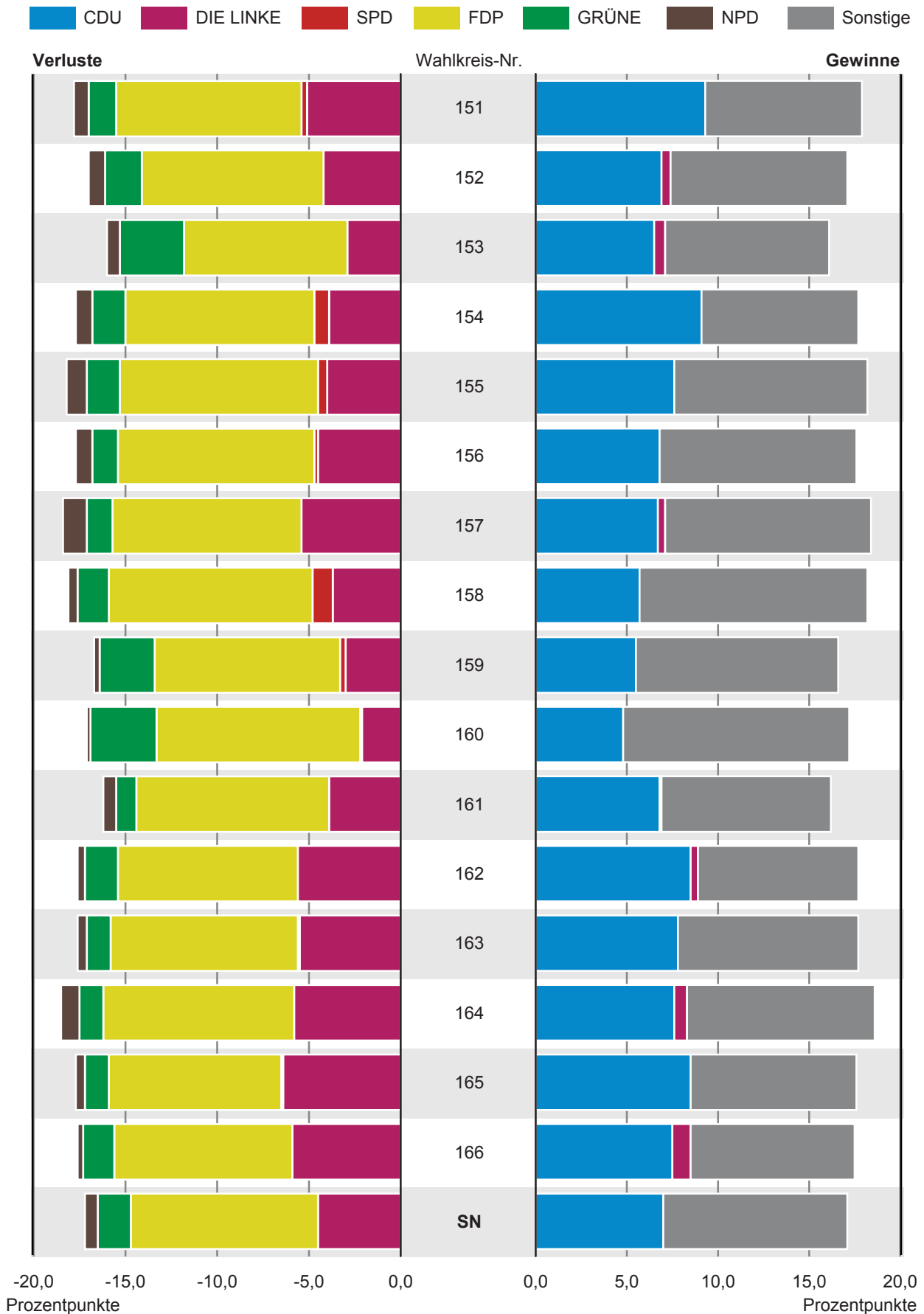
**Abb. 2 Wahlbeteiligung bei der Wahl zum 18. Deutschen Bundestag am 22. September 2013 im Freistaat Sachsen nach Wahlkreisen**



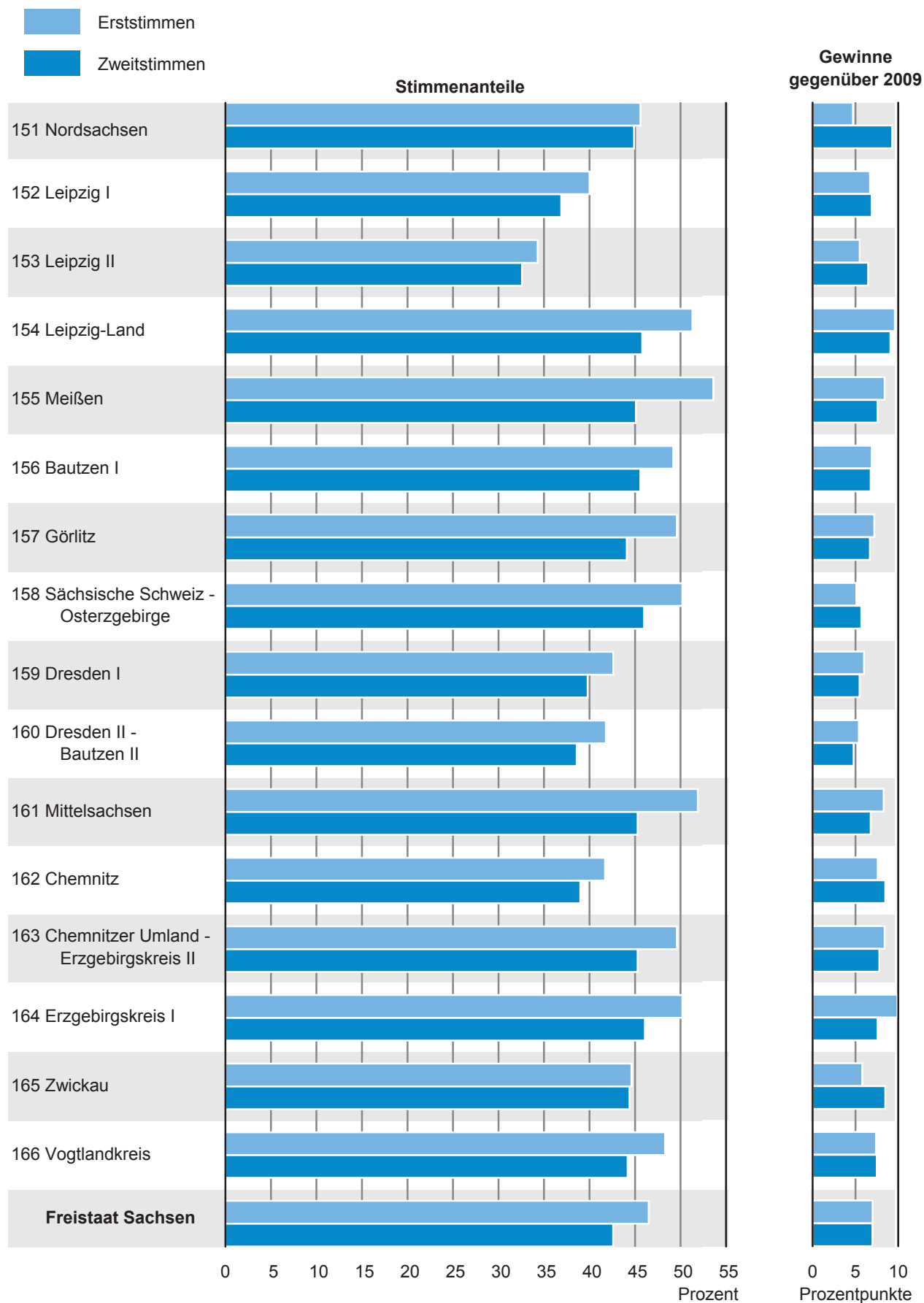
**Abb. 3 Verteilung der gültigen Zweitstimmen bei der Wahl zum 18. Deutschen Bundestag am 22. September 2013 im Freistaat Sachsen nach Parteien und Wahlkreisen**



**Abb. 4 Gewinne und Verluste an Zweitstimmenanteilen bei der Wahl zum 18. Deutschen Bundestag am 22. September 2013 gegenüber der Wahl zum 17. Deutschen Bundestag am 27. September 2009 im Freistaat Sachsen nach Parteien und Wahlkreisen**



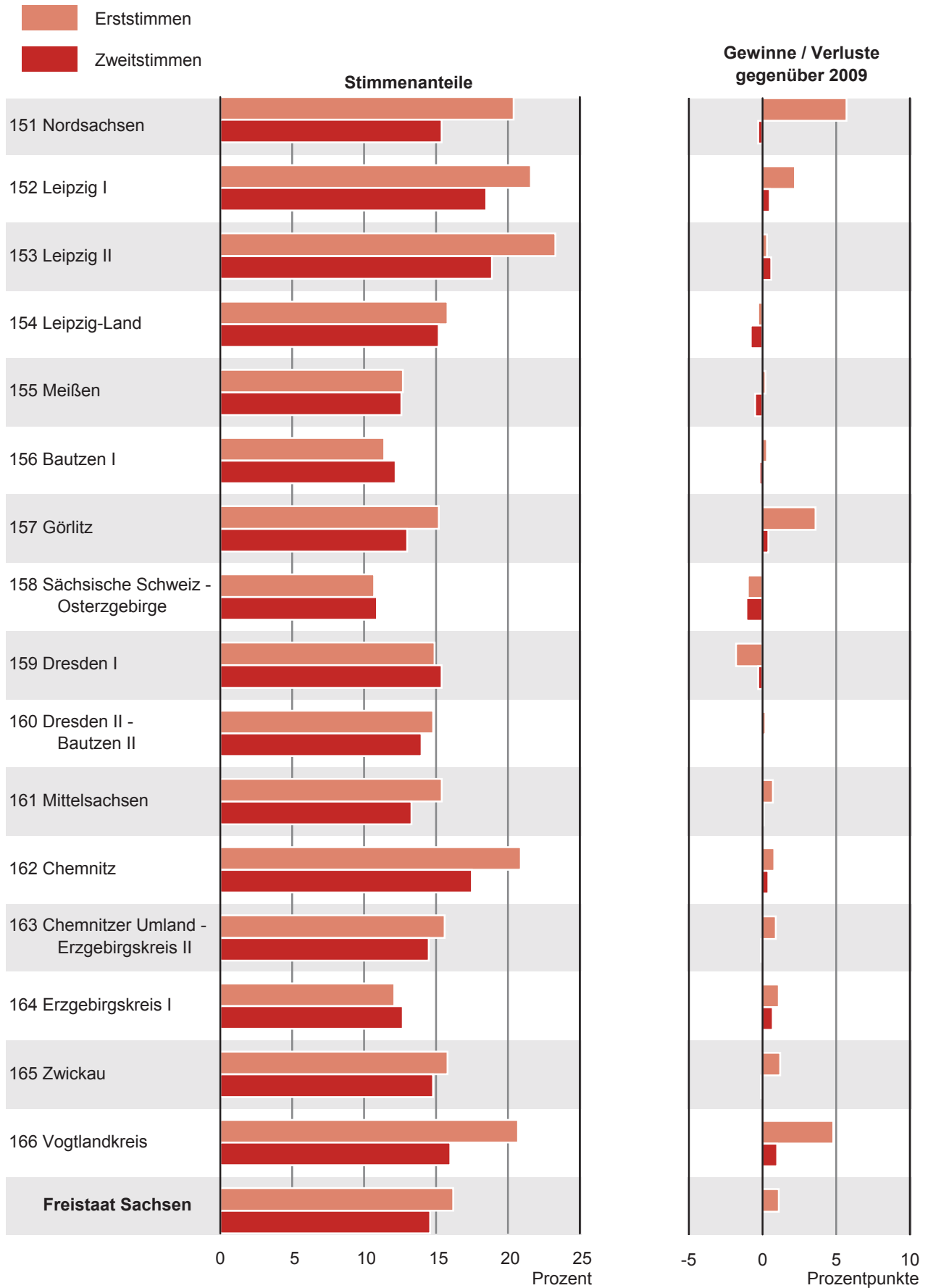
**Abb. 5 Erst- und Zweitstimmenanteile der CDU bei der Wahl zum 18. Deutschen Bundestag am 22. September 2013 im Freistaat Sachsen nach Wahlkreisen**



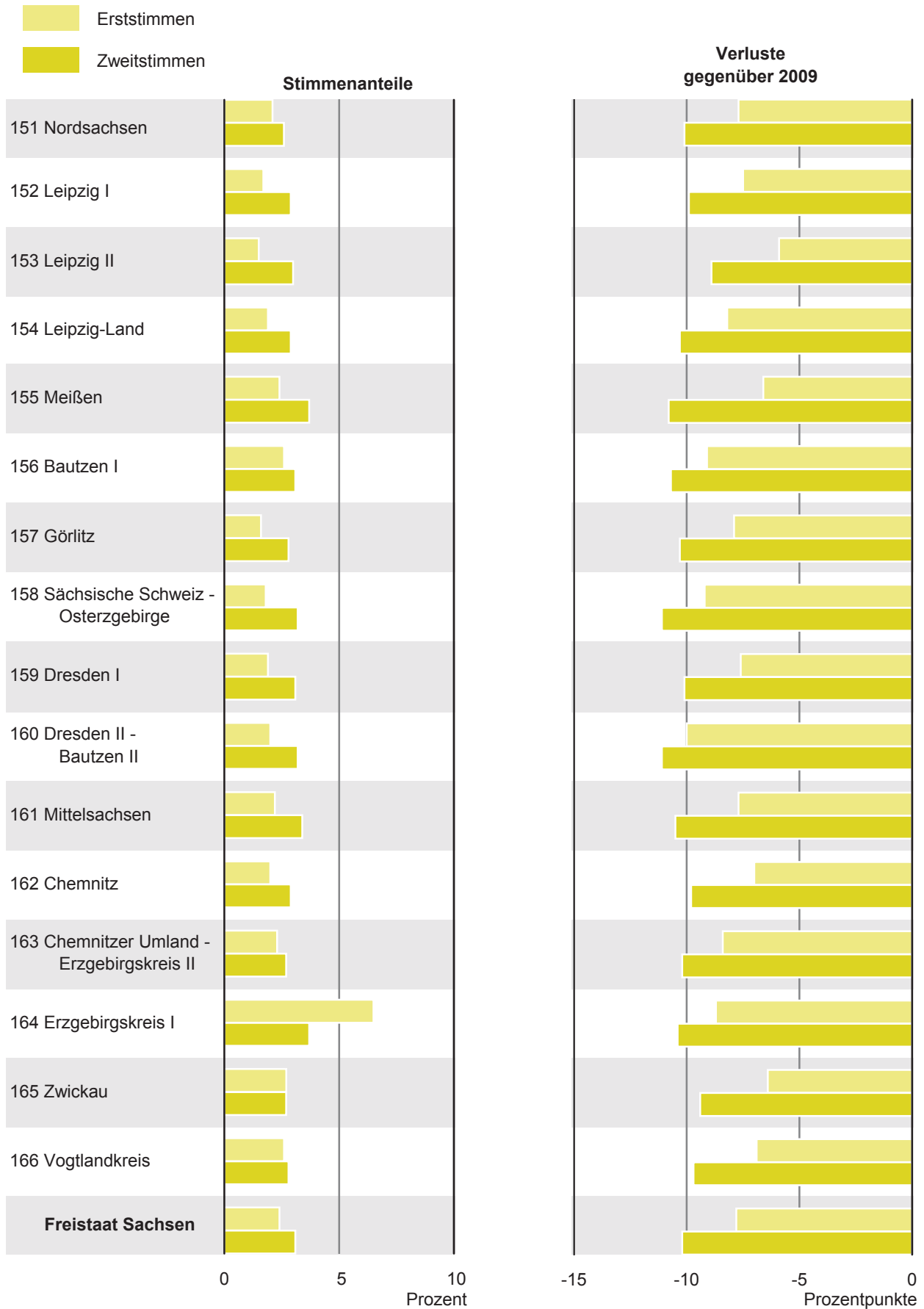
**Abb. 6 Erst- u. Zweitstimmenanteile der Partei DIE LINKE bei der Wahl zum 18. Deutschen Bundestag am 22. September 2013 im Freistaat Sachsen nach Wahlkreisen**



**Abb. 7 Erst- und Zweitstimmenanteile der SPD bei der Wahl zum 18. Deutschen Bundestag am 22. September 2013 im Freistaat Sachsen nach Wahlkreisen**



**Abb. 8 Erst- und Zweitstimmenanteile der FDP bei der Wahl zum 18. Deutschen Bundestag am 22. September 2013 im Freistaat Sachsen nach Wahlkreisen**

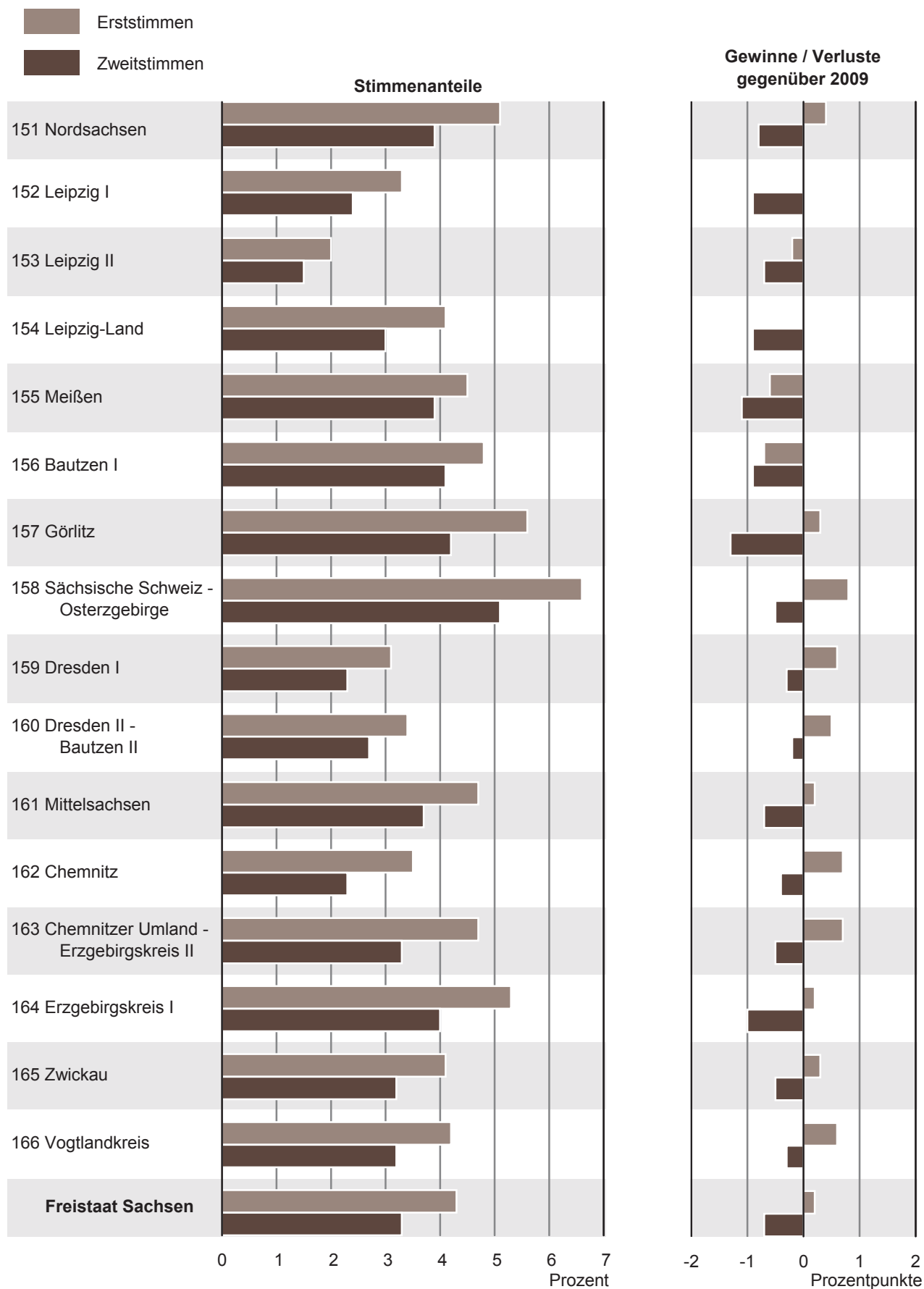


**Abb. 9 Erst- und Zweitstimmenanteile der GRÜNEN bei der Wahl zum 18. Deutschen Bundestag am 22. September 2013 im Freistaat Sachsen nach Wahlkreisen**

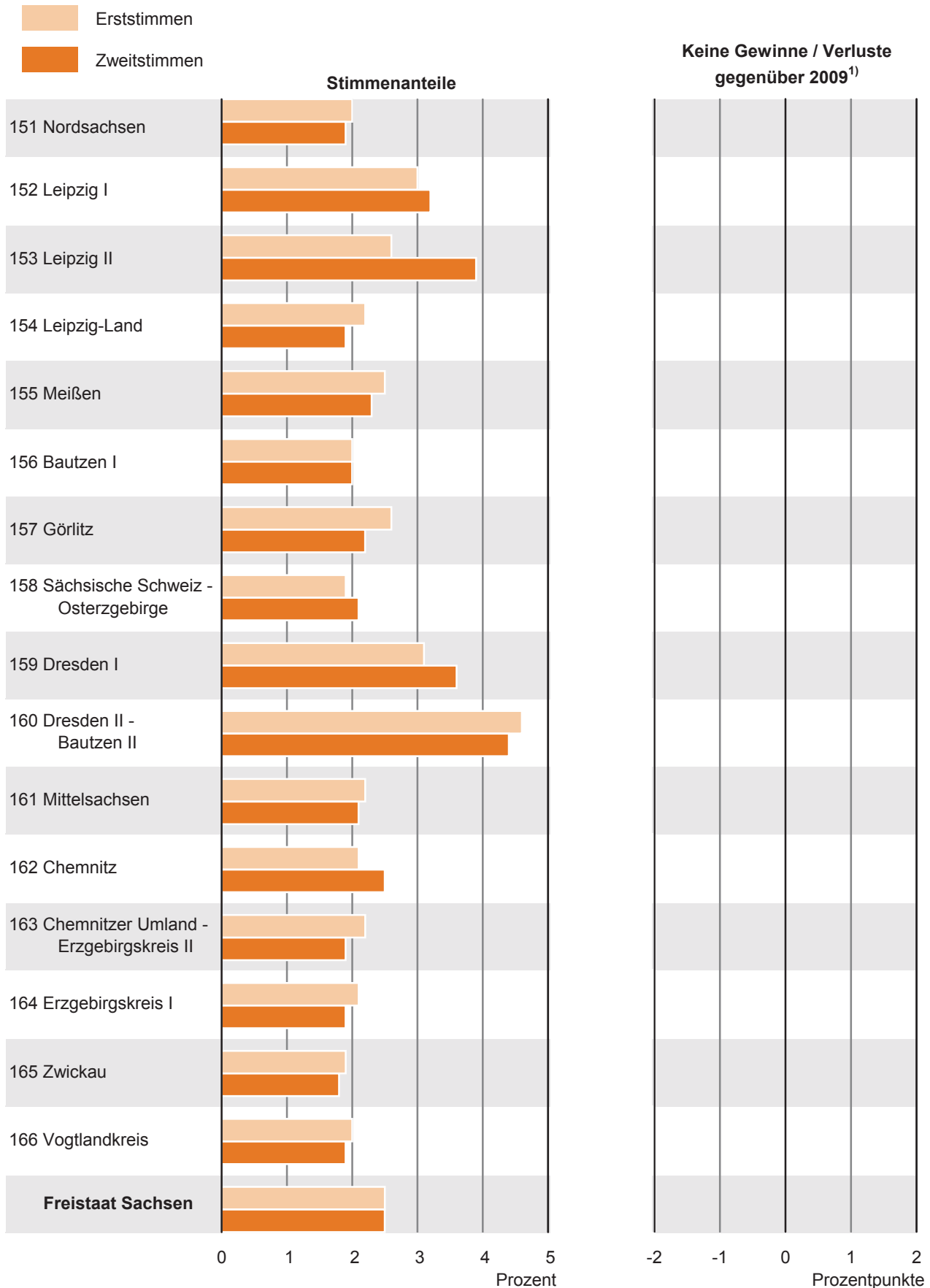




**Abb. 10 Erst- und Zweitstimmenanteile der NPD bei der Wahl zum 18. Deutschen Bundestag am 22. September 2013 im Freistaat Sachsen nach Wahlkreisen**

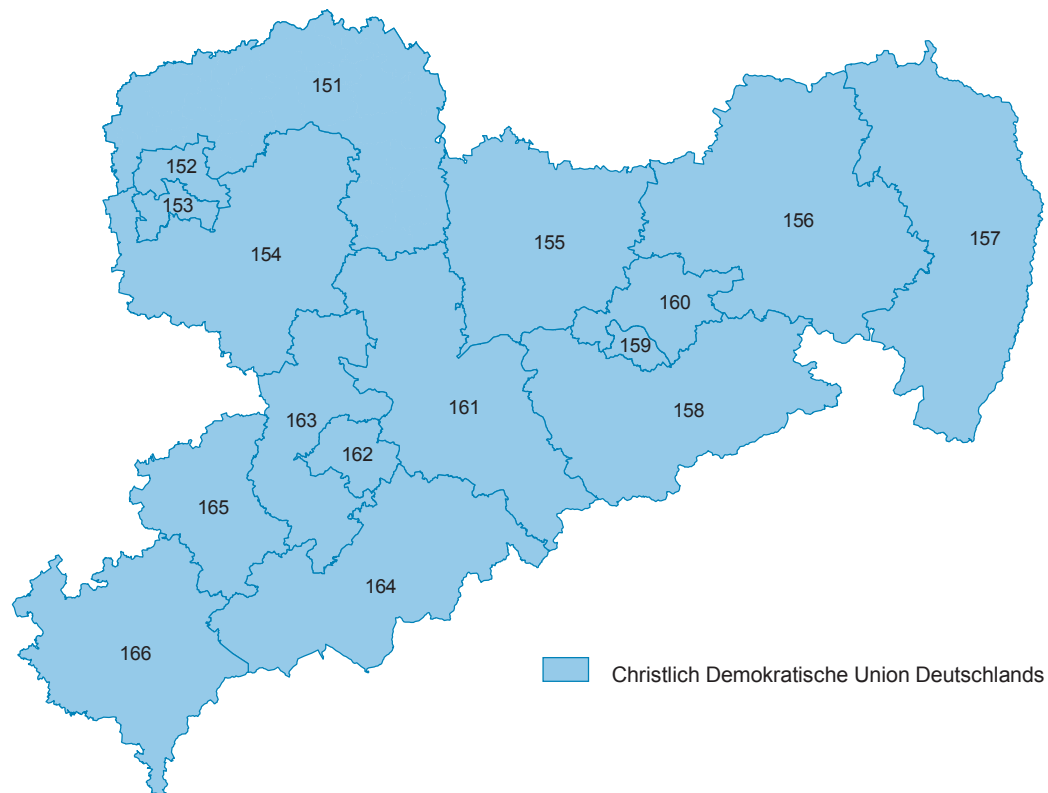


**Abb. 11 Erst- und Zweitstimmenanteile der PIRATEN bei der Wahl zum 18. Deutschen Bundestag am 22. September 2013 im Freistaat Sachsen nach Wahlkreisen**



1) Erstmals zur Bundestagswahl 2013 angetreten.

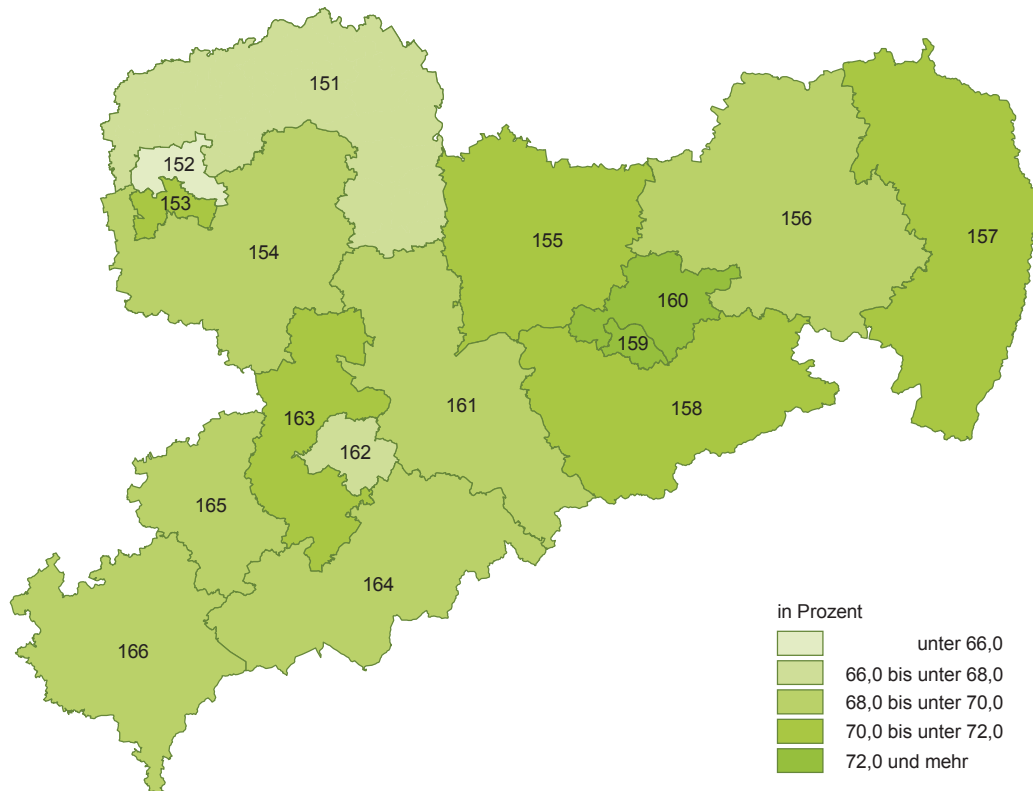
**Abb. 12 Direkt gewählte Bewerber bei der Wahl zum 18. Deutschen Bundestag  
am 22. September 2013 im Freistaat Sachsen nach Parteien und Wahlkreisen**



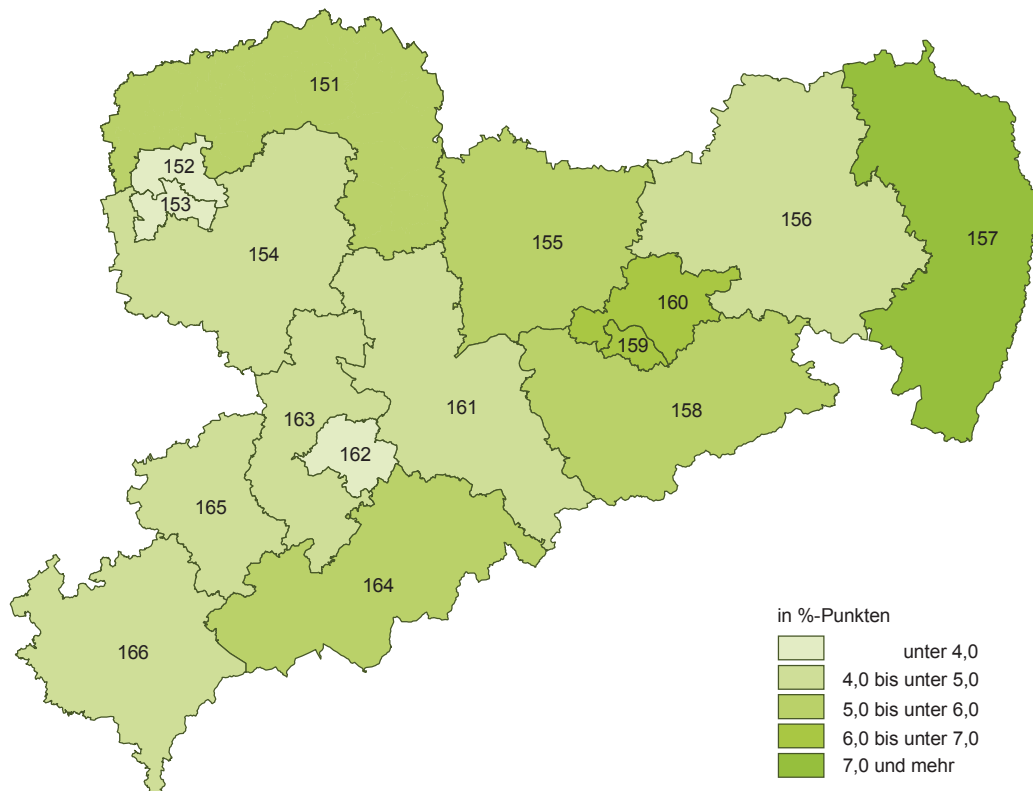
#### Bundestagswahlkreise

151	Nordsachsen
152	Leipzig I
153	Leipzig II
154	Leipzig-Land
155	Meißen
156	Bautzen I
157	Görlitz
158	Sächsische Schweiz - Osterzgebirge
159	Dresden I
160	Dresden II - Bautzen II
161	Mittelsachsen
162	Chemnitz
163	Chemnitzer Umland - Erzgebirgskreis II
164	Erzgebirgskreis I
165	Zwickau
166	Vogtlandkreis

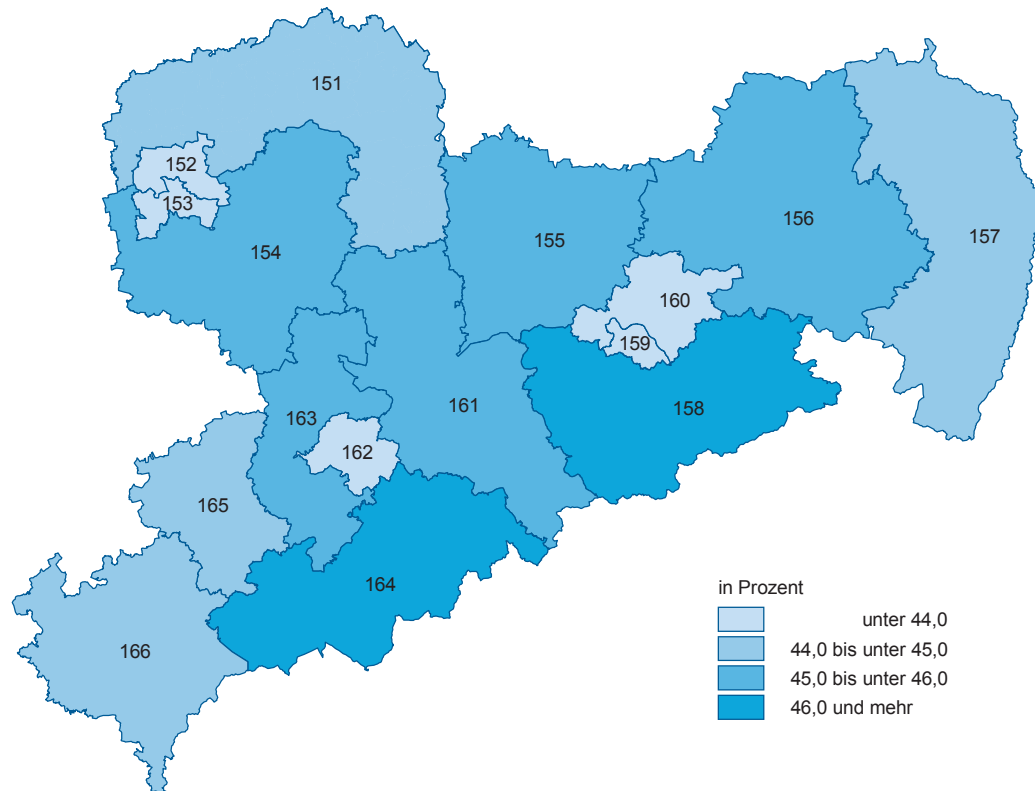
**Abb. 13 Wahlbeteiligung bei der Wahl zum 18. Deutschen Bundestag am 22. September 2013 im Freistaat Sachsen nach Wahlkreisen**



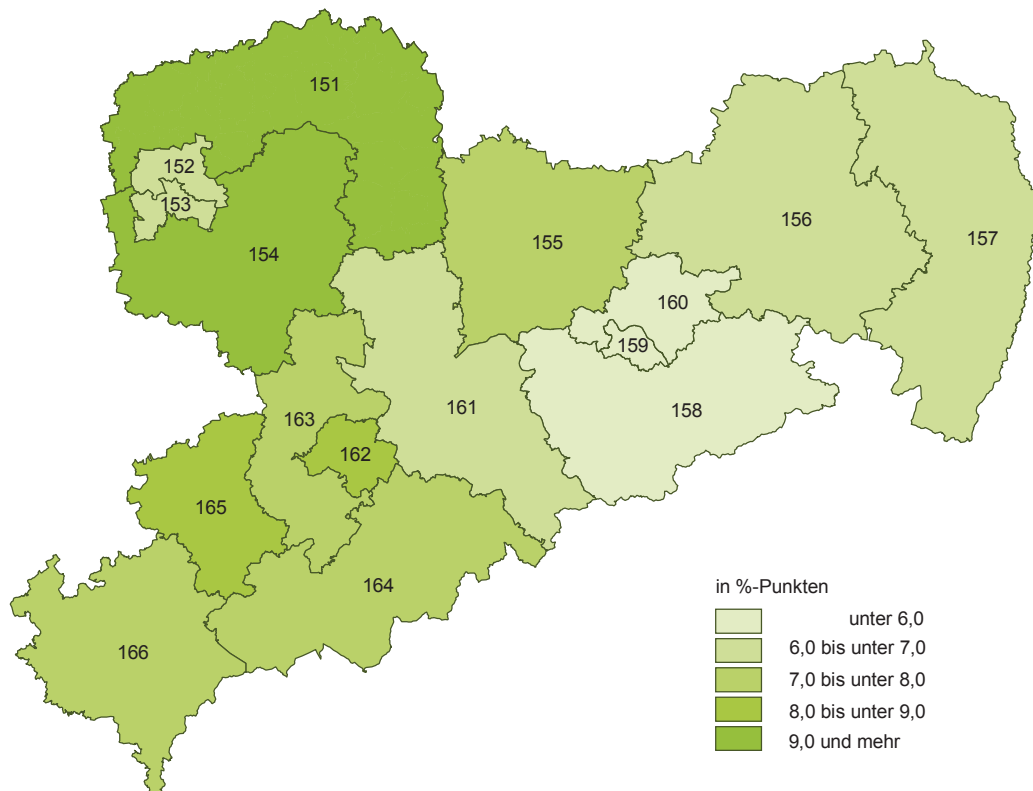
**Veränderung gegenüber dem 27. September 2009**



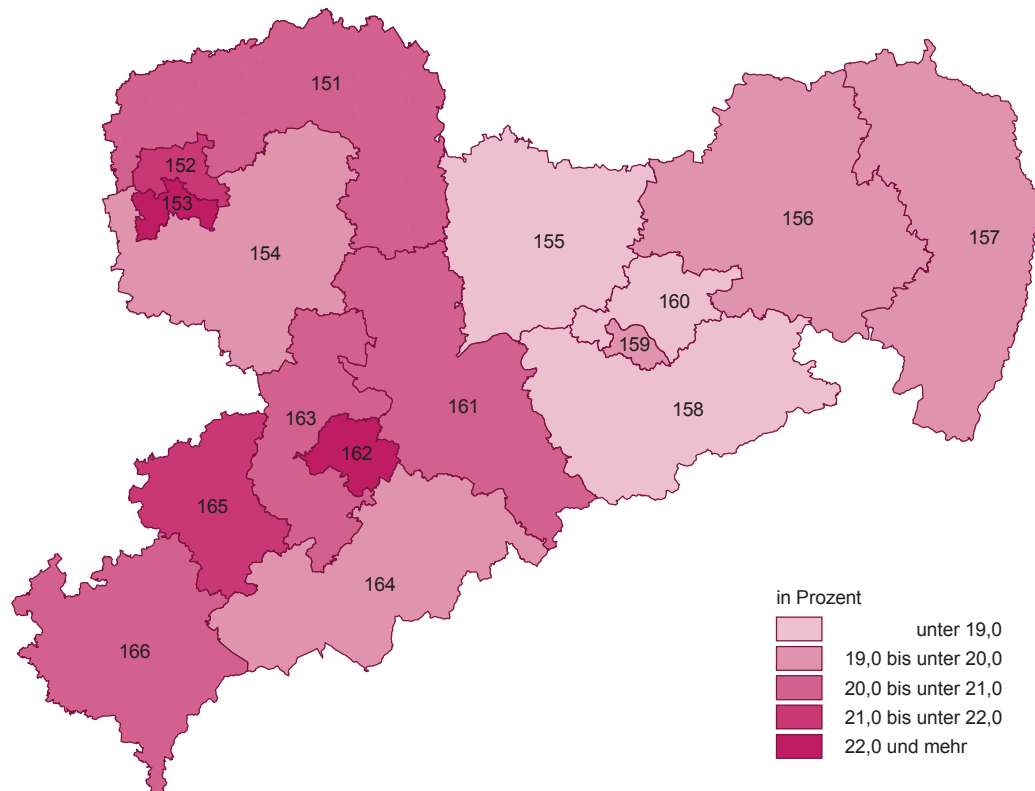
**Abb. 14 Zweitstimmenanteile der CDU bei der Wahl zum 18. Deutschen Bundestag am 22. September 2013 im Freistaat Sachsen nach Wahlkreisen**



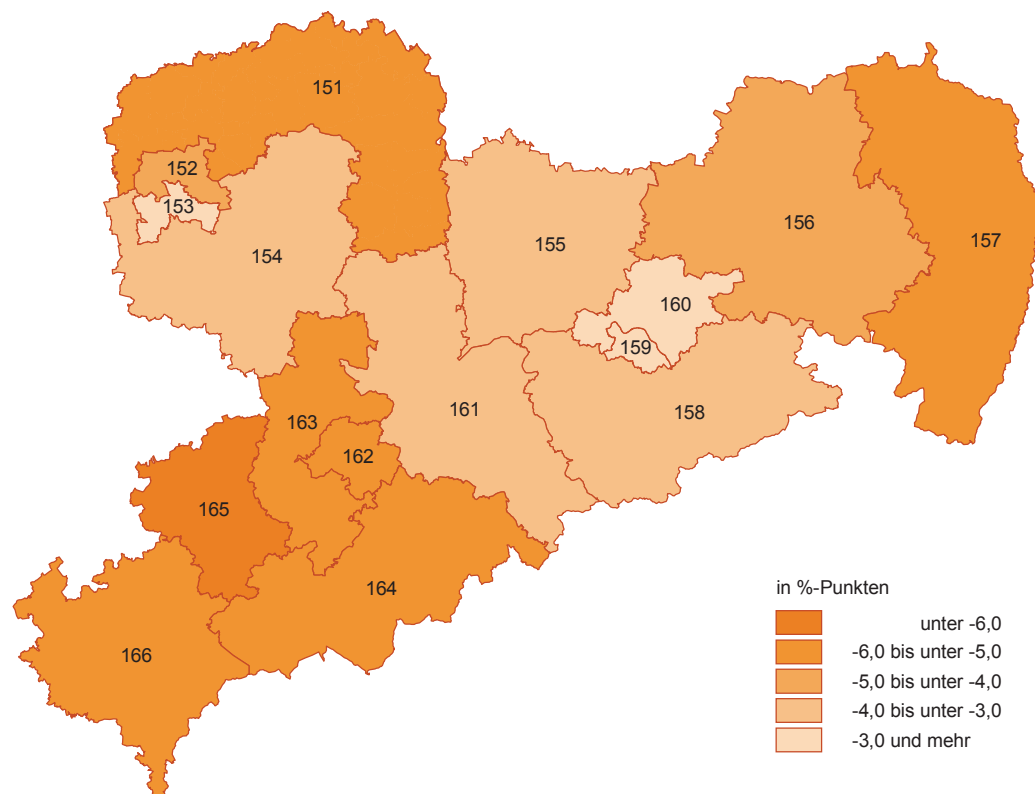
**Gewinne gegenüber dem 27. September 2009**



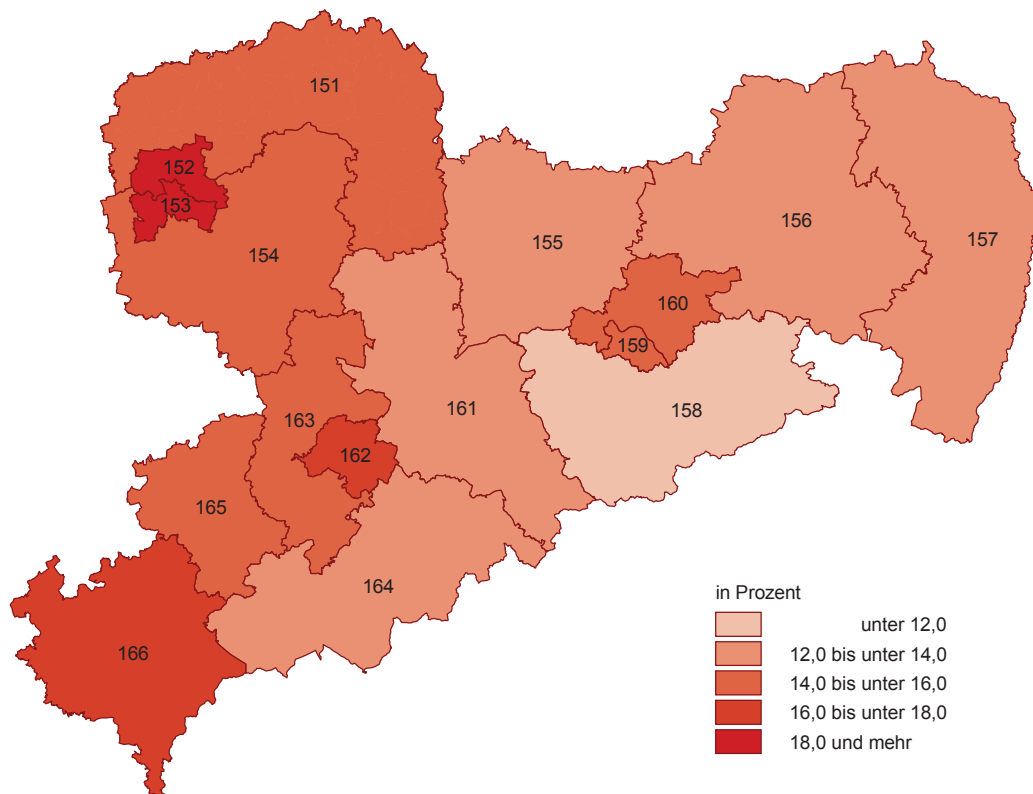
**Abb. 15 Zweitstimmenanteile der Partei DIE LINKE bei der Wahl zum 18. Deutschen Bundestag am 22. September 2013 im Freistaat Sachsen nach Wahlkreisen**



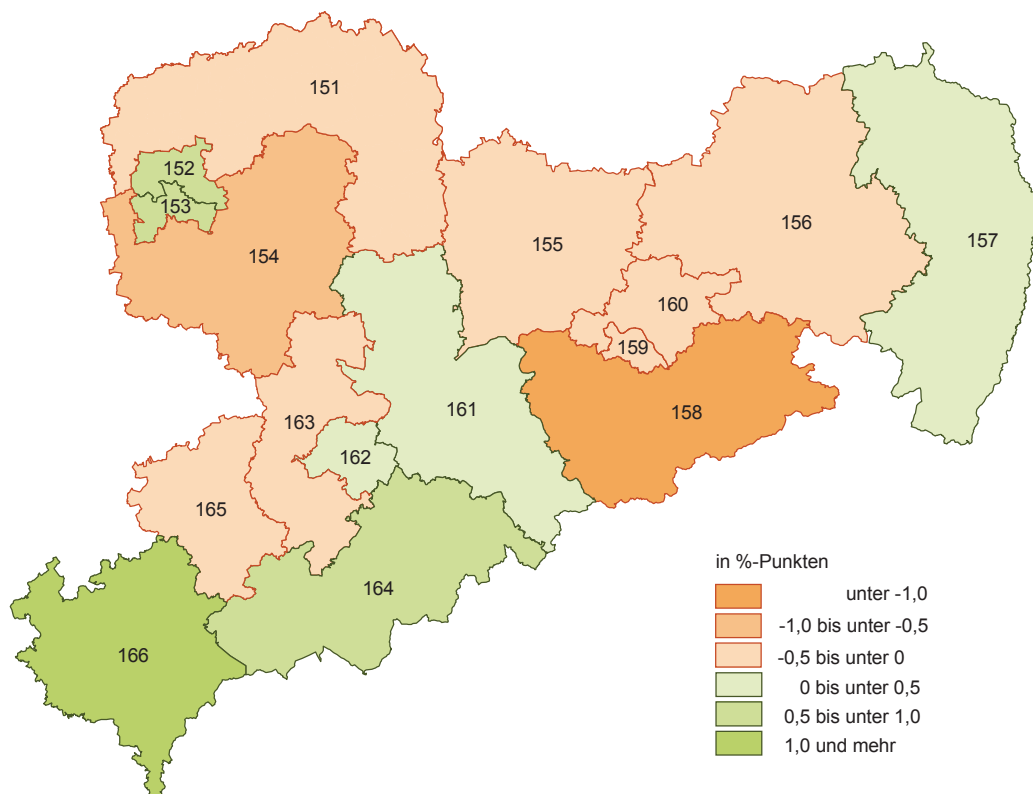
**Verluste gegenüber dem 27. September 2009**



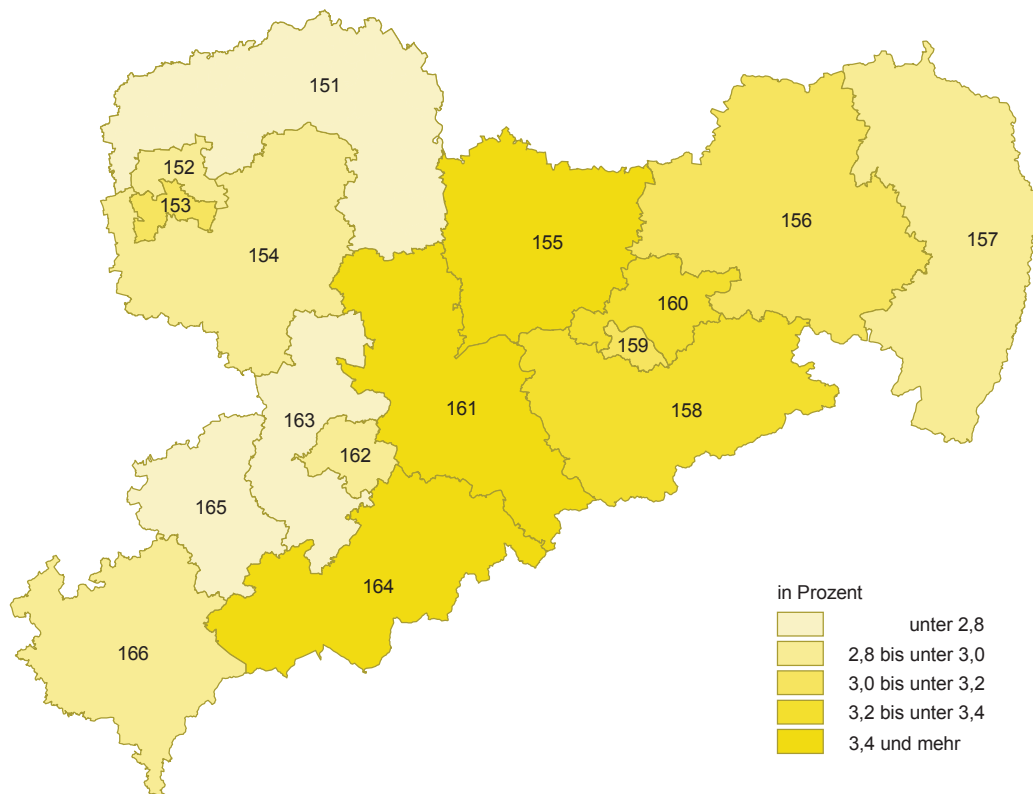
**Abb. 16 Zweitstimmenanteile der SPD bei der Wahl zum 18. Deutschen Bundestag am 22. September 2013 im Freistaat Sachsen nach Wahlkreisen**



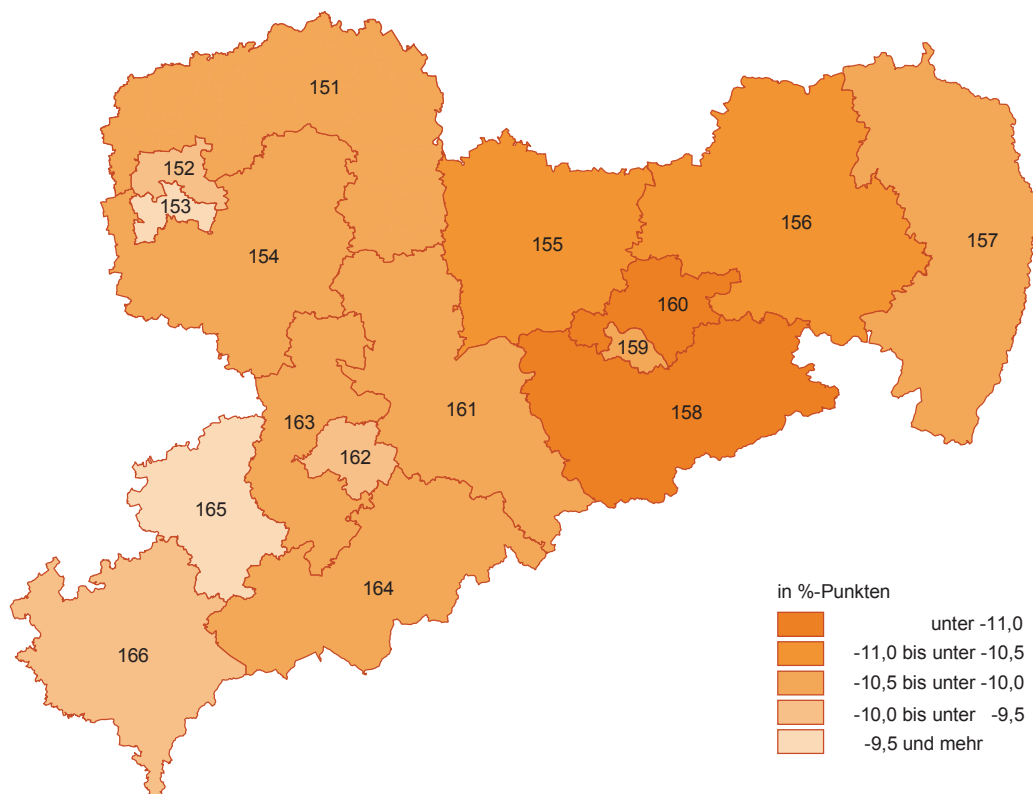
**Gewinne und Verluste gegenüber dem 27. September 2009**



**Abb. 17 Zweitstimmenanteile der FDP bei der Wahl zum 18. Deutschen Bundestag am 22. September 2013 im Freistaat Sachsen nach Wahlkreisen**

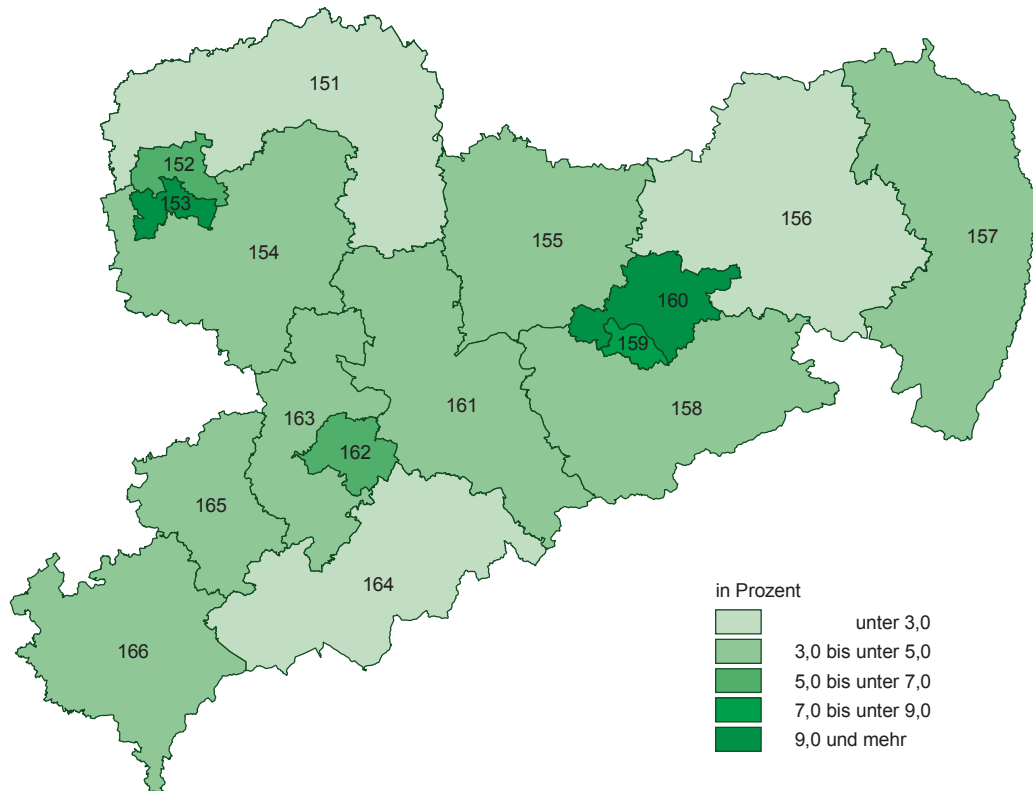


**Verluste gegenüber dem 27. September 2009**

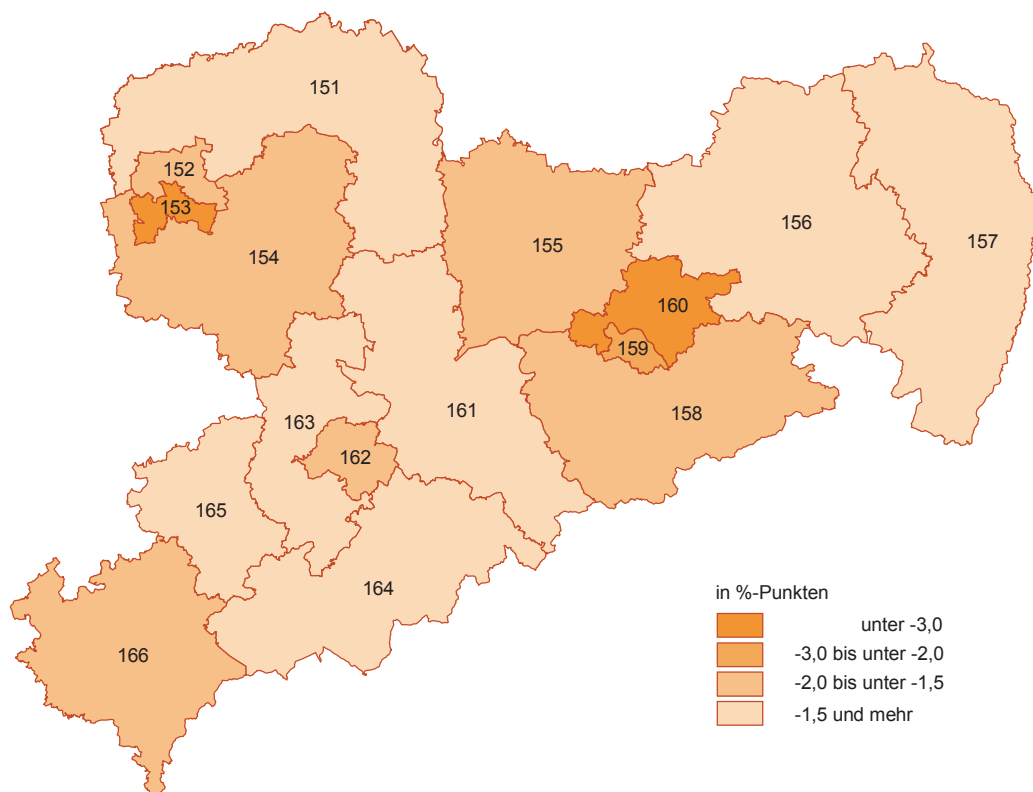




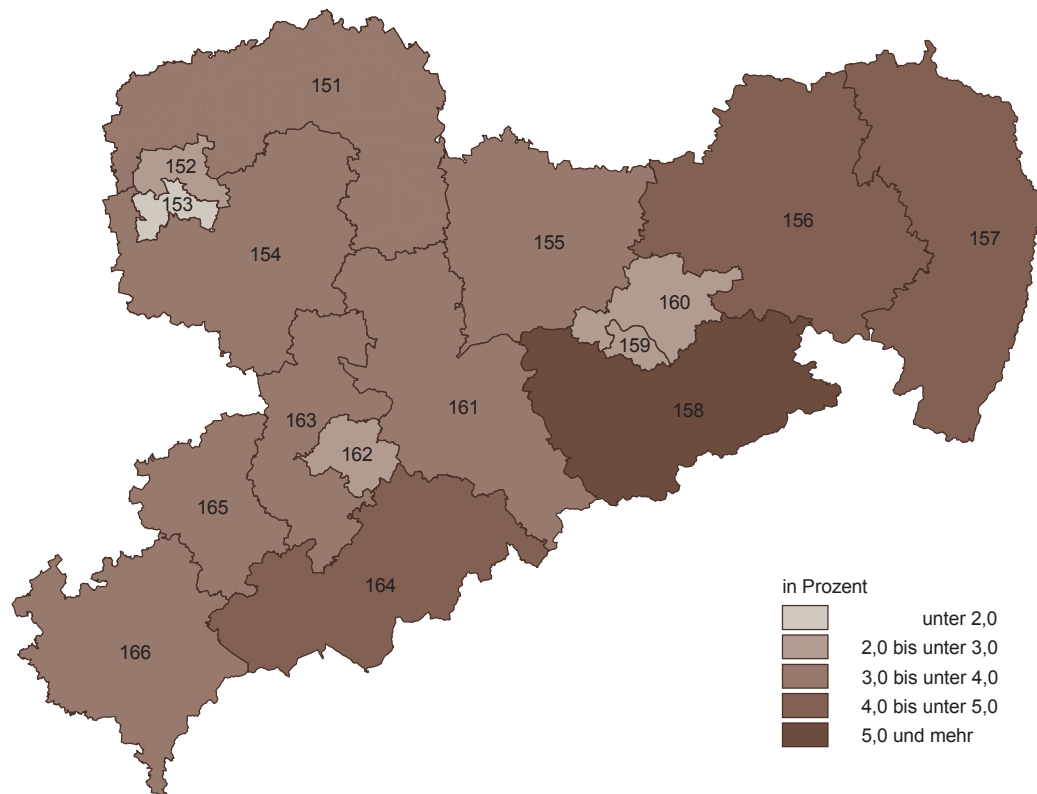
**Abb. 18 Zweitstimmenanteile der GRÜNEN bei der Wahl zum 18. Deutschen Bundestag am 22. September 2013 im Freistaat Sachsen nach Wahlkreisen**



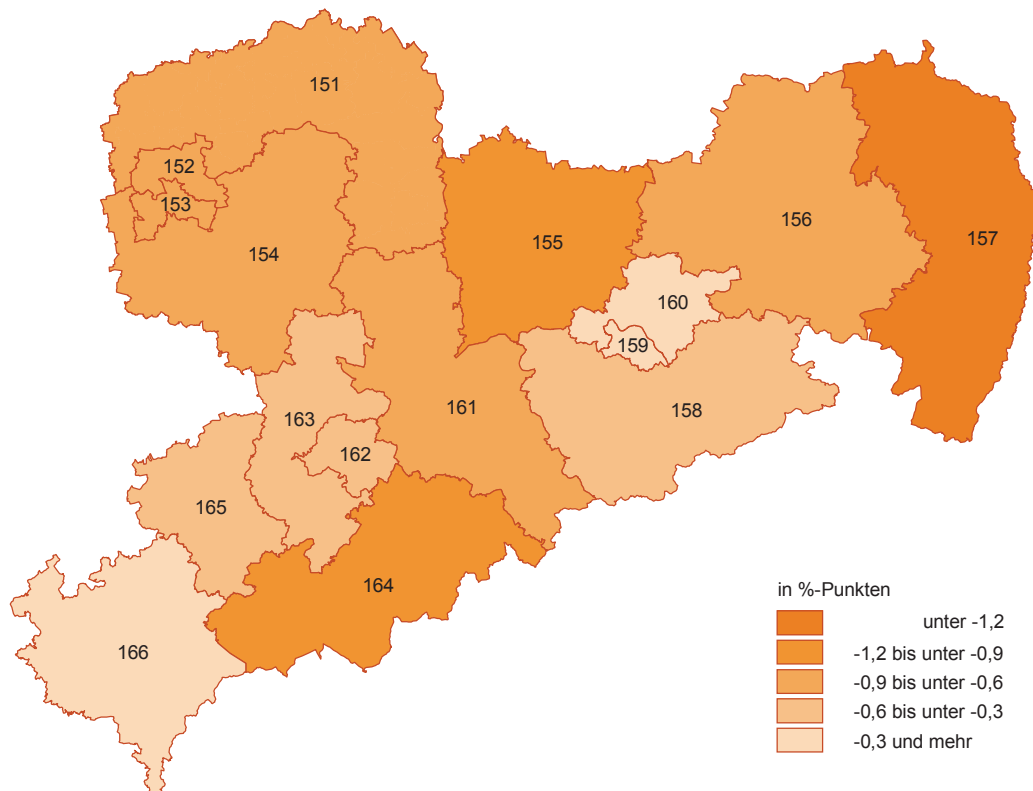
**Verluste gegenüber dem 27. September 2009**



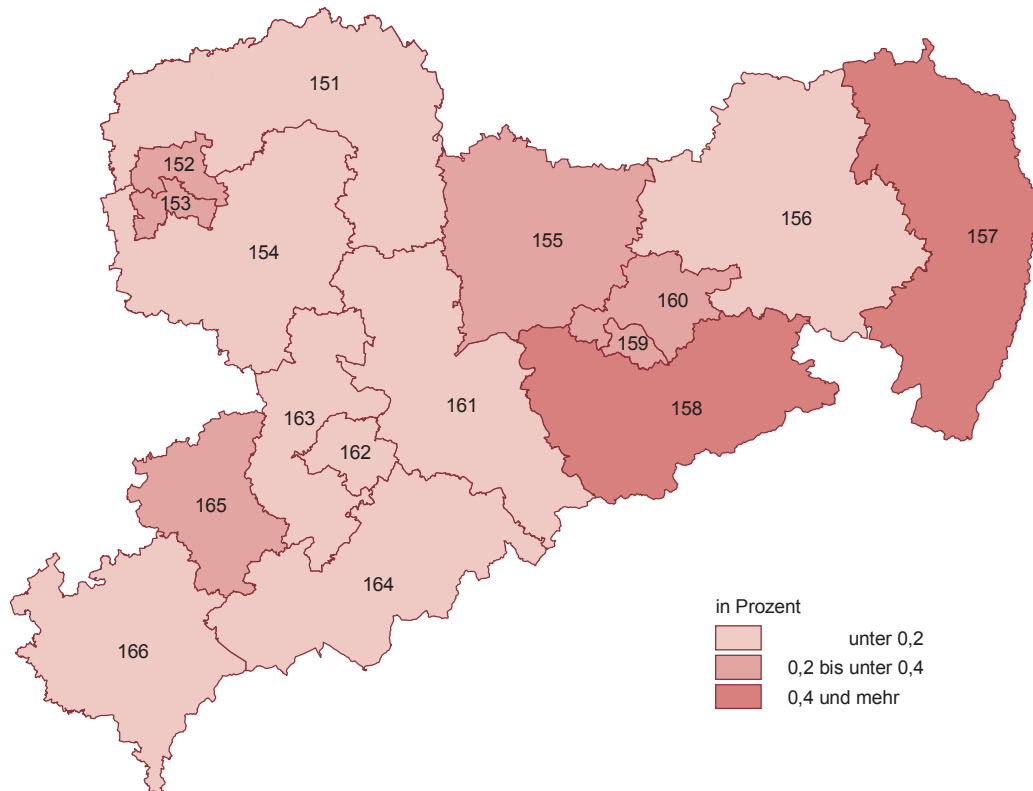
**Abb. 19 Zweitstimmenanteile der NPD bei der Wahl zum 18. Deutschen Bundestag am 22. September 2013 im Freistaat Sachsen nach Wahlkreisen**



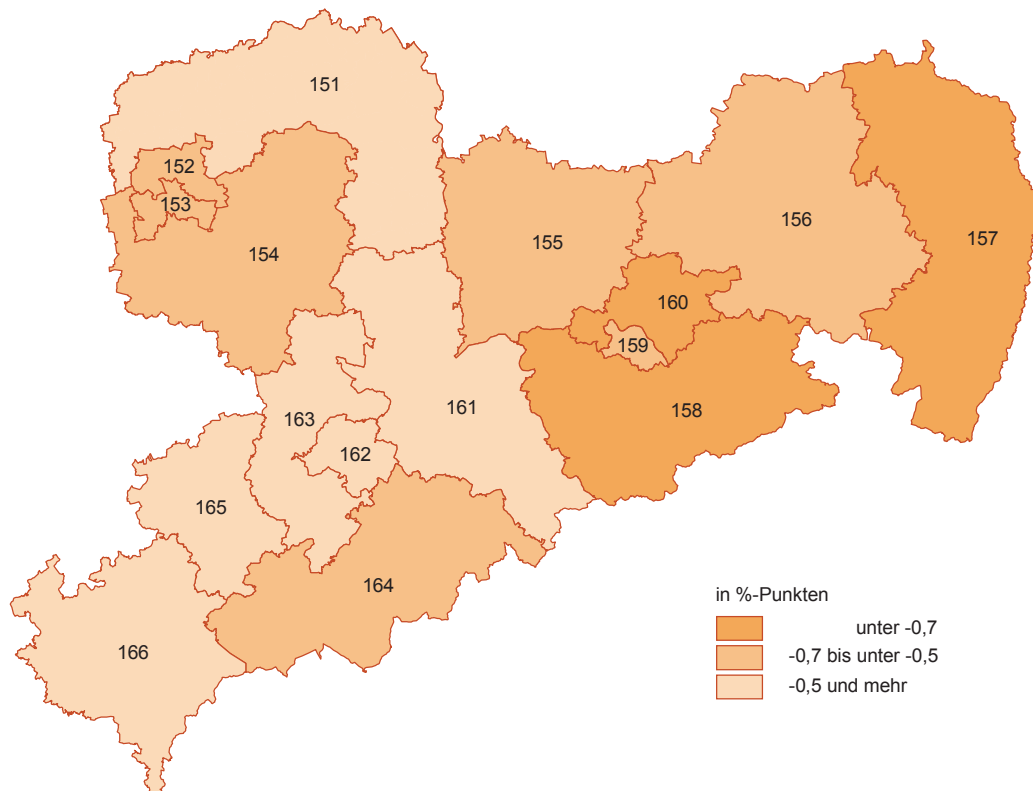
**Verluste gegenüber dem 27. September 2009**



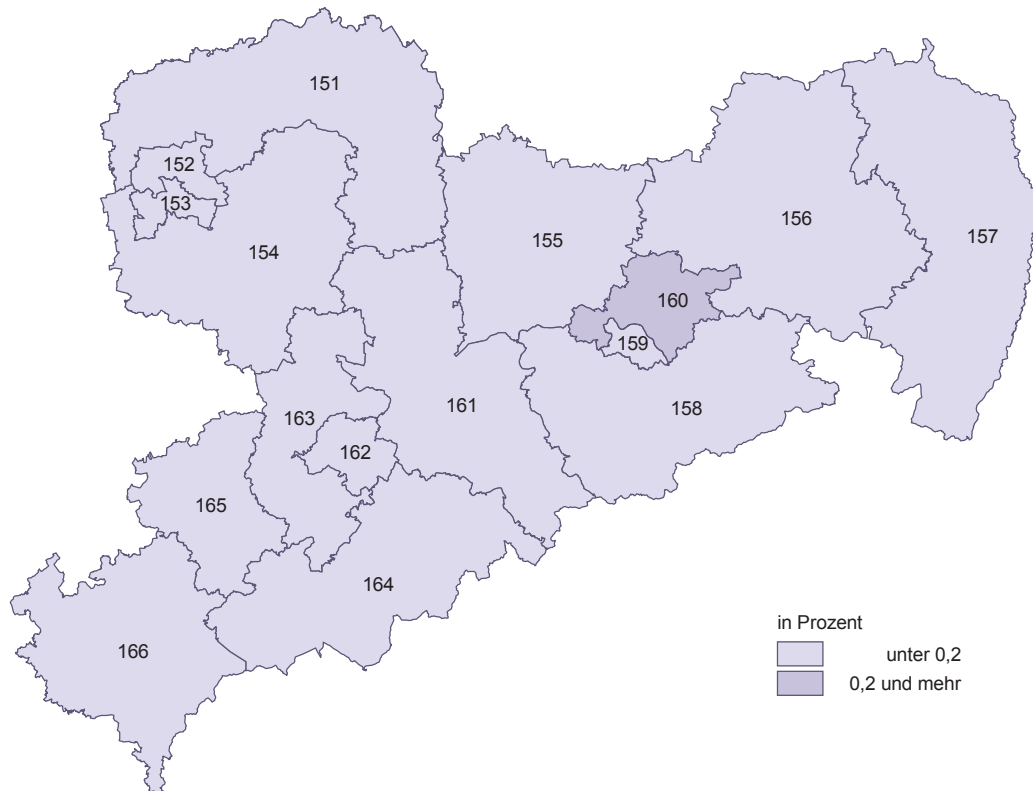
**Abb. 20 Zweitstimmenanteile der BüSo bei der Wahl zum 18. Deutschen Bundestag am 22. September 2013 im Freistaat Sachsen nach Wahlkreisen**



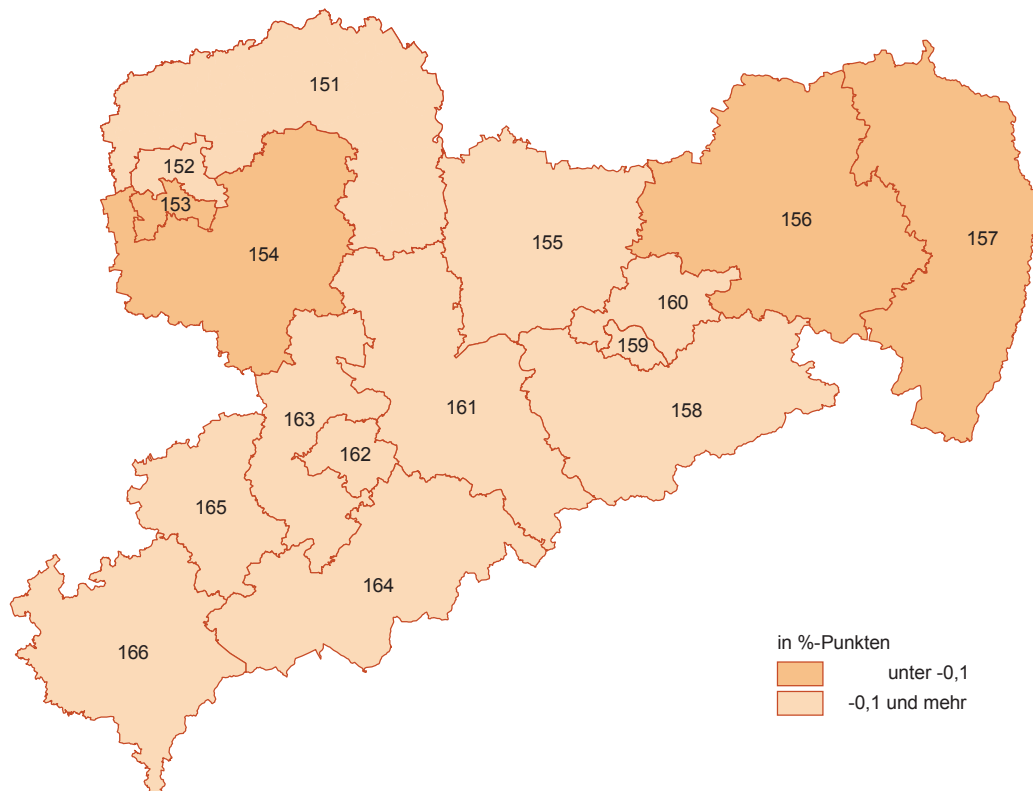
**Verluste gegenüber dem 27. September 2009**



**Abb. 21 Zweitstimmenanteile der MLPD bei der Wahl zum 18. Deutschen Bundestag am 22. September 2013 im Freistaat Sachsen nach Wahlkreisen**



**Verluste gegenüber dem 27. September 2009**



**Feststellung des Briefwahlergebnisses bei der Wahl zum 18. Deutschen Bundestag  
am 22. September 2013 nach Wahlkreisen**

Gemeinde	Briefwahl wurde durchgeführt für...	
	eine Gemeinde	mehrere Gemeinden
<b>151 Nordsachsen</b>		
Bad Düben, Stadt	X	
Beilrode		X
Arzberg		
Beilrode		
Belgern-Schildau, Stadt	X	
Cavertitz	X	
Dahlen, Stadt	X	
Delitzsch, Stadt	X	
Doberschütz	X	
Dommitzsch, Stadt		X
Dommitzsch, Stadt		
Elsnig		
Trossin		
Eilenburg, Stadt	X	
Jesewitz	X	
Krostitz		X
Krostitz		
Schönwölkau		
Laußig	X	
Liebschützberg	X	
Löbnitz	X	
Mockrehna	X	
Mügeln, Stadt		X
Mügeln, Stadt		
Naundorf		
Wermsdorf		
Oschatz, Stadt	X	
Rackwitz	X	
Schkeuditz, Stadt	X	
Taucha, Stadt	X	
Torgau, Stadt		X
Dreiheide		
Torgau, Stadt		
Wiedemar	X	
Zschepplin	X	
<b>152 Leipzig I</b>		
Leipzig I	X	

Noch: Feststellung des Briefwahlergebnisses bei der Wahl zum 18. Deutschen Bundestag  
am 22. September 2013 nach Wahlkreisen

Gemeinde	Briefwahl wurde durchgeführt für...	
	eine Gemeinde	mehrere Gemeinden
<b>153 Leipzig II</b>		
Leipzig II	X	
<b>154 Leipzig-Land</b>		
Bad Lausick, Stadt		X
Bad Lausick, Stadt		
Otterwisch		
Bennewitz	X	
Böhlen, Stadt	X	
Borna, Stadt	X	
Borsdorf	X	
Brandis, Stadt	X	
Colditz, Stadt	X	
Froburg, Stadt	X	
Geithain, Stadt		X
Geithain, Stadt		
Narsdorf		
Grimma, Stadt	X	
Groitzsch, Stadt	X	
Großpösna	X	
Kitzscher, Stadt	X	
Kohren-Sahlis, Stadt	X	
Lossatal	X	
Machern	X	
Markkleeberg, Stadt	X	
Markranstädt, Stadt	X	
Naunhof, Stadt		X
Belgershain		
Naunhof, Stadt		
Parthenstein		
Neukieritzsch	X	
Pegau, Stadt		X
Elstertrebnitz		
Pegau, Stadt		
Regis-Breitingen, Stadt		X
Deutzen		
Regis-Breitingen, Stadt		
Rötha, Stadt		X
Espenhain		
Rötha, Stadt		
Thallwitz	X	
Trebsen/Mulde, Stadt	X	
Wurzen, Stadt	X	
Zwenkau, Stadt	X	

Noch: Feststellung des Briefwahlergebnisses bei der Wahl zum 18. Deutschen Bundestag  
am 22. September 2013 nach Wahlkreisen

Gemeinde	Briefwahl wurde durchgeführt für...	
	eine Gemeinde	mehrere Gemeinden
<b>155 Meißen</b>		
Coswig, Stadt	X	
Diera-Zehren	X	
Ebersbach		X
Ebersbach		
Priestewitz		
Gröditz, Stadt	X	
Großenhain, Stadt	X	
Käbschütztal	X	
Ketzerbachtal		X
Ketzerbachtal		
Leuben-Schleinitz		
Klipphausen	X	
Lommatzsch, Stadt	X	
Meißen, Stadt	X	
Moritzburg	X	
Nossen, Stadt	X	
Nünchritz		X
Glaubitz		
Nünchritz		
Radebeul, Stadt	X	
Radeburg, Stadt	X	
Riesa, Stadt	X	
Röderaue		X
Röderaue		
Wülknitz		
Schönfeld		X
Lampertswalde		
Schönfeld		
Tauscha		
Thiendorf		
Strehla, Stadt		X
Hirschstein		
Stauchitz		
Strehla, Stadt		
Weinböhla		X
Niederau		
Weinböhla		
Zeithain	X	
<b>156 Bautzen I</b>		
Bautzen, Stadt		X
Bautzen, Stadt		
Doberschau-Gaußig		

Noch: Feststellung des Briefwahlergebnisses bei der Wahl zum 18. Deutschen Bundestag  
am 22. September 2013 nach Wahlkreisen

Gemeinde	Briefwahl wurde durchgeführt für...	
	eine Gemeinde	mehrere Gemeinden
noch: 156 Bautzen I		
Bernsdorf, Stadt		X
Bernsdorf, Stadt		
Oßling		
Bischofswerda, Stadt		X
Bischofswerda, Stadt		
Rammenau		
Cunewalde		X
Cunewalde		
Großpostwitz/O.L.		
Obergurig		
Elsterheide		X
Elsterheide		
Spreetal		
Göda		X
Burkau		
Demitz-Thumitz		
Göda		
Großharthau		X
Frankenthal		
Großharthau		
Schmölln-Putzkau		
Haselbachtal		X
Elstra, Stadt		
Haselbachtal		
Hoyerswerda, Stadt	X	
Kamenz, Stadt		X
Kamenz, Stadt		
Schönteichen		
Königsbrück, Stadt		X
Königsbrück, Stadt		
Laußnitz		
Neukirch		
Schwepnitz		
Königswartha		X
Königswartha		
Neschwitz		
Puschwitz		
Radibor		
Lauta, Stadt	X	
Lohsa	X	
Malschwitz		X
Großdubrau		
Malschwitz		



Noch: Feststellung des Briefwahlergebnisses bei der Wahl zum 18. Deutschen Bundestag  
am 22. September 2013 nach Wahlkreisen

Gemeinde	Briefwahl wurde durchgeführt für...	
	eine Gemeinde	mehrere Gemeinden

noch: 156 Bautzen I

Panschwitz-Kuckau		X
Crostwitz		
Nebelschütz		
Panschwitz-Kuckau		
Räckelwitz		
Ralbitz-Rosenthal		
Pulsnitz, Stadt		X
Großnaundorf		
Lichtenberg		
Ohorn		
Pulsnitz, Stadt		
Steina		
Schirgiswalde-Kirschau, Stadt	X	
Sohland a. d. Spree		X
Sohland a. d. Spree		
Steinigtwolmsdorf		
Weißenberg, Stadt		X
Hochkirch		
Kubschütz		
Weißenberg, Stadt		
Wilthen, Stadt		X
Neukirch/Lausitz		
Wilthen, Stadt		
Wittichenau, Stadt	X	

**157 Görlitz**

Bad Muskau, Stadt		X
Bad Muskau, Stadt		
Gablenz		
Groß Düben		
Schleife		
Trebendorf		
Bernstadt a. d. Eigen, Stadt		X
Bernstadt a. d. Eigen, Stadt		
Markersdorf		
Ostritz, Stadt		
Schönau-Berzdorf a. d. Eigen		
Boxberg/O.L.		X
Boxberg/O.L.		
Kreba-Neudorf		
Rietschen		
Ebersbach-Neugersdorf, Stadt	X	
Görlitz, Stadt	X	

Noch: Feststellung des Briefwahlergebnisses bei der Wahl zum 18. Deutschen Bundestag  
am 22. September 2013 nach Wahlkreisen

Gemeinde	Briefwahl wurde durchgeführt für...	
	eine Gemeinde	mehrere Gemeinden
noch: 157 Görlitz		
Großschönau		X
Großschönau		
Hainewalde		
Herrnhut, Stadt	X	
Kodersdorf		X
Horka		
Kodersdorf		
Neißeau		
Schöpstal		
Kottmar	X	
Krauschwitz	X	
Löbau, Stadt		X
Großschweidnitz		
Lawalde		
Löbau, Stadt		
Rosenbach		
Neusalza-Spremberg, Stadt		X
Beiersdorf		
Dürrhennersdorf		
Neusalza-Spremberg, Stadt		
Oppach		
Schönbach		
Niesky, Stadt	X	
Oderwitz		X
Mittelherwigsdorf		
Oderwitz		
Olbersdorf		X
Bertsdorf-Hörnitz		
Jonsdorf, Kurort		
Olbersdorf		
Oybin		
Reichenbach/O.L., Stadt		X
Königshain		
Reichenbach/O.L., Stadt		
Sohland a. Rotstein		
Vierkirchen		
Rothenburg/O.L., Stadt		X
Hähnichen		
Rothenburg/O.L., Stadt		
Seiffhennersdorf, Stadt		X
Leutersdorf		
Seiffhennersdorf, Stadt		

Noch: Feststellung des Briefwahlergebnisses bei der Wahl zum 18. Deutschen Bundestag  
am 22. September 2013 nach Wahlkreisen

Gemeinde	Briefwahl wurde durchgeführt für...	
	eine Gemeinde	mehrere Gemeinden
noch: 157 Görlitz		
Waldhufen		X
Hohendubrau		
Mücka		
Quitzdorf am See		
Waldhufen		
Weißwasser/O.L., Stadt		X
Weißkeißel		
Weißwasser/O.L., Stadt		
Zittau, Stadt	X	
<b>158 Sächsische Schweiz - Osterzgebirge</b>		
Altenberg, Stadt		X
Altenberg, Stadt		
Hermisdorf/Erzgeb.		
Bad Gottleuba-Berggießhübel, Stadt		X
Bad Gottleuba-Berggießhübel, Stadt		
Bahretal		
Liebstadt, Stadt		
Bad Schandau, Stadt		X
Bad Schandau, Stadt		
Rathmannsdorf		
Reinhardtsdorf-Schöna		
Bannewitz	X	
Dippoldiswalde, Stadt		X
Dippoldiswalde, Stadt		
Schmiedeberg		
Dohna, Stadt		X
Dohna, Stadt		
Müglitztal		
Dürrröhrsdorf-Dittersbach		X
Dürrröhrsdorf-Dittersbach		
Lohmen		
Stadt Wehlen, Stadt		
Freital, Stadt		X
Freital, Stadt		
Rabenau, Stadt		
Glashütte, Stadt		X
Glashütte, Stadt		
Kreischa		
Heidenau, Stadt	X	
Klingenberg		X
Hartmannsdorf-Reichenau		
Klingenberg		

Noch: Feststellung des Briefwahlergebnisses bei der Wahl zum 18. Deutschen Bundestag  
am 22. September 2013 nach Wahlkreisen

Gemeinde	Briefwahl wurde durchgeführt für...	
	eine Gemeinde	mehrere Gemeinden

noch: 158 Sächsische Schweiz - Osterzgebirge

Königstein/Sächs. Schw., Stadt		X
Gohrisch		
Königstein/Sächs. Schw., Stadt		
Rathen, Kurort		
Rosenthal-Bielatal		
Struppen		
Neustadt i. Sa., Stadt	X	
Pirna, Stadt		X
Dohma		
Pirna, Stadt		
Sebnitz, Stadt	X	
Stolpen, Stadt		X
Hohnstein, Stadt		
Stolpen, Stadt		
Tharandt, Stadt		X
Dorfhain		
Tharandt, Stadt		
Wilsdruff, Stadt	X	

**159 Dresden I**

Dresden I	X
-----------	---

**160 Dresden II - Bautzen II**

Dresden II	X	
Großröhrsdorf, Stadt		X
Arnsdorf		
Brettnig-Hauswalde		
Großröhrsdorf, Stadt		
Ottendorf-Okrilla	X	
Radeberg, Stadt	X	
Wachau	X	

**161 Mittelsachsen**

Augustusburg, Stadt	X
Bobritzsch-Hilbersdorf	X
Brand-Erbisdorf, Stadt	X
Döbeln, Stadt	X
Eppendorf	X
Flöha, Stadt	X
Frankenberg/Sa., Stadt	X
Frauenstein, Stadt	X

Noch: Feststellung des Briefwahlergebnisses bei der Wahl zum 18. Deutschen Bundestag  
am 22. September 2013 nach Wahlkreisen

Gemeinde	Briefwahl wurde durchgeführt für...	
	eine Gemeinde	mehrere Gemeinden

noch: 161 Mittelsachsen

Freiberg, Stadt	X	
Großhartmannsdorf	X	
Großschirma, Stadt	X	
Großweitzschen	X	
Hainichen, Stadt	X	
Halsbrücke	X	
Hartha, Stadt	X	
Kriebstein	X	
Leisnig, Stadt	X	
Leubsdorf	X	
Lichtenberg/Erzgeb.		X
Lichtenberg/Erzgeb.		
Weißborn/Erzgeb.		
Mittweida, Stadt		X
Altmittweida		
Mittweida, Stadt		
Mochau	X	
Mulda/Sa.	X	
Neuhausen/Erzgeb.	X	
Niederwiesa	X	
Oberschöna	X	
Oederan, Stadt	X	
Ostrau	X	
Rechenberg-Bienenmühle	X	
Reinsberg	X	
Rossau	X	
Roßwein, Stadt	X	
Sayda, Stadt		X
Dorfchemnitz		
Sayda, Stadt		
Striegistal	X	
Waldheim, Stadt	X	
Zschaitz-Ottewig	X	

162 Chemnitz

Chemnitz, Stadt	X
-----------------	---

163 Chemnitzer Umland - Erzgebirgskreis II

Auerbach	X
----------	---

Noch: Feststellung des Briefwahlergebnisses bei der Wahl zum 18. Deutschen Bundestag  
am 22. September 2013 nach Wahlkreisen

Gemeinde	Briefwahl wurde durchgeführt für...	
	eine Gemeinde	mehrere Gemeinden
noch: 163 Chemnitzer Umland - Erzgebirgskreis II		
Burgstädt, Stadt		X
Burgstädt, Stadt		
Mühlau		
Taura		
Burkhardtsdorf	X	
Callenberg	X	
Claußnitz	X	
Erlau	X	
Geringswalde, Stadt	X	
Gersdorf	X	
Gornsdorf	X	
Hartmannsdorf	X	
Hohenstein-Ernstthal, Stadt	X	
Hohndorf	X	
Jahnsdorf/Erzgeb.	X	
Königshain-Wiederau	X	
Lichtenau	X	
Lichtenstein/Sa., Stadt		X
Bernsdorf		
Lichtenstein/Sa., Stadt		
St. Egidien		
Limbach-Oberfrohna, Stadt		X
Limbach-Oberfrohna, Stadt		
Niederfrohna		
Lugau/Erzgeb., Stadt		X
Lugau/Erzgeb., Stadt		
Niederwürschnitz		
Lunzenau, Stadt	X	
Neukirchen/Erzgeb.	X	
Oberlungwitz, Stadt	X	
Oelsnitz/Erzgeb., Stadt	X	
Penig, Stadt	X	
Rochlitz, Stadt		X
Königsfeld		
Rochlitz, Stadt		
Seelitz		
Zettlitz		
Stollberg/Erzgeb., Stadt		X
Niederdorf		
Stollberg/Erzgeb., Stadt		
Thalheim/Erzgeb., Stadt	X	
Wechselburg	X	
Zwönitz, Stadt	X	

Noch: Feststellung des Briefwahlergebnisses bei der Wahl zum 18. Deutschen Bundestag  
am 22. September 2013 nach Wahlkreisen

Gemeinde	Briefwahl wurde durchgeführt für...	
	eine Gemeinde	mehrere Gemeinden
<b>164 Erzgebirgskreis I</b>		
Amtsberg	X	
Annaberg-Buchholz, Stadt	X	
Aue, Stadt	X	
Bad Schlema	X	
Bärenstein		X
Bärenstein		
Königswalde		
Bockau	X	
Breitenbrunn/Erzgeb.	X	
Crottendorf	X	
Drebach	X	
Ehrenfriedersdorf, Stadt	X	
Eibenstock, Stadt	X	
Elterlein, Stadt	X	
Gelenau/Erzgeb.	X	
Geyer, Stadt		X
Geyer, Stadt		
Tannenberg		
Gornau/Erzgeb.	X	
Großolbersdorf	X	
Großrückerswalde	X	
Grünhain-Beierfeld, Stadt	X	
Grünhainichen		X
Börnichen/Erzgeb.		
Borstendorf		
Grünhainichen		
Johanngeorgenstadt, Stadt	X	
Jöhstadt, Stadt	X	
Lauter-Bernsbach, Stadt	X	
Lengefeld, Stadt	X	
Lößnitz, Stadt	X	
Marienberg, Stadt	X	
Mildenaue	X	
Oberwiesenthal, Kurort, Stadt	X	
Olbernhau, Stadt	X	
Pfaffroda	X	
Pockau	X	
Raschau-Markersbach	X	
Scheibenberg, Stadt		X
Scheibenberg, Stadt		
Schlettau, Stadt		
Schneeberg, Stadt	X	
Schönheide	X	
Schwarzenberg/Erzgeb., Stadt	X	

Noch: Feststellung des Briefwahlergebnisses bei der Wahl zum 18. Deutschen Bundestag  
am 22. September 2013 nach Wahlkreisen

Gemeinde	Briefwahl wurde durchgeführt für...	
	eine Gemeinde	mehrere Gemeinden
noch: 164 Erzgebirgskreis I		
Sehmatal	X	
Seiffen/Erzgeb., Kurort		X
Deutschneudorf		
Heidersdorf		
Seiffen/Erzgeb., Kurort		
Stützengrün	X	
Thermalbad Wiesenbad	X	
Thum, Stadt	X	
Wolkenstein, Stadt	X	
Zschopau, Stadt	X	
Zschorlau	X	
165 Zwickau		
Crimmitschau, Stadt		X
Crimmitschau, Stadt		
Dennheritz		
Fraureuth	X	
Glauchau, Stadt	X	
Hartenstein, Stadt	X	
Kirchberg, Stadt		X
Crinitzberg		
Hartmannsdorf b. Kirchberg		
Hirschfeld		
Kirchberg, Stadt		
Langenbernsdorf	X	
Langenweißbach	X	
Lichtentanne	X	
Meerane, Stadt		X
Meerane, Stadt		
Schönberg		
Mülsen	X	
Neukirchen/Pleiße	X	
Reinsdorf	X	
Waldenburg, Stadt		X
Oberwiera		
Remse		
Waldenburg, Stadt		
Werdau, Stadt	X	
Wildenfels, Stadt	X	
Wilkau-Haßlau, Stadt	X	
Zwickau, Stadt	X	



Noch: Feststellung des Briefwahlergebnisses bei der Wahl zum 18. Deutschen Bundestag  
am 22. September 2013 nach Wahlkreisen

Gemeinde	Briefwahl wurde durchgeführt für...	
	eine Gemeinde	mehrere Gemeinden
<b>166 Vogtlandkreis</b>		
Adorf/Vogtl., Stadt		X
Adorf/Vogtl., Stadt		
Bad Brambach		
Bad Elster, Stadt		
Auerbach/Vogtl., Stadt		X
Auerbach/Vogtl., Stadt		
Ellefeld		
Falkenstein/Vogtl., Stadt		X
Falkenstein/Vogtl., Stadt		
Grünbach, Höhenluftkurort		
Neustadt/Vogtl.		
Klingenthal, Stadt		X
Klingenthal, Stadt		
Muldenhammer		
Netzschkau, Stadt		X
Elsterberg, Stadt		
Limbach		
Mylau, Stadt		
Netzschkau, Stadt		
Pöhl		
Oelsnitz/Vogtl., Stadt		X
Bösenbrunn		
Eichigt		
Oelsnitz/Vogtl., Stadt		
Triebel/Vogtl.		
Pausa-Mühltroff, Stadt		X
Pausa-Mühltroff, Stadt		
Rosenbach/Vogtl.		
Plauen, Stadt		X
Plauen, Stadt		
Reuth		
Weischlitz		
Reichenbach im Vogtland, Stadt		X
Heinsdorfergrund		
Neumark		
Reichenbach im Vogtland, Stadt		
Rodewisch, Stadt		X
Lengenfeld, Stadt		
Rodewisch, Stadt		
Steinberg		

Noch: Feststellung des Briefwahlergebnisses bei der Wahl zum 18. Deutschen Bundestag  
am 22. September 2013 nach Wahlkreisen

Gemeinde	Briefwahl wurde durchgeführt für...	
	eine Gemeinde	mehrere Gemeinden
noch: 166 Vogtlandkreis		
Schöneck/Vogtl., Stadt		X
Bergen		
Erlbach		
Markneukirchen, Stadt		
Mühlental		
Schöneck/Vogtl., Stadt		
Theuma		
Tirpersdorf		
Werda		
Treuen, Stadt		X
Neuensalz		
Treuen, Stadt		

**Herausgeber:**

Statistisches Landesamt des Freistaates Sachsen

**Redaktion:**

Statistisches Landesamt des Freistaates Sachsen

Gestaltung und Satz:

Statistisches Landesamt des Freistaates Sachsen

**Druck:**

Staatsbetrieb Sächsische Informatik Dienste

**Redaktionsschluss:**

September 2013

**Bezug:**

Statistisches Landesamt des Freistaates Sachsen

Hausanschrift: Macherstraße 63, 01917 Kamenz

Telefon: +49 3578 33-1424

Fax: +49 3578 33-1499

E-Mail: [vertrieb@statistik.sachsen.de](mailto:vertrieb@statistik.sachsen.de)

[www.statistik.sachsen.de/shop](http://www.statistik.sachsen.de/shop)

**Verteilerhinweis**

Diese Informationsschrift wird von der Sächsischen Staatsregierung im Rahmen ihrer verfassungsmäßigen Verpflichtung zur Information der Öffentlichkeit herausgegeben. Sie darf weder von Parteien noch von deren Kandidaten oder Helfern im Zeitraum von sechs Monaten vor einer Wahl zum Zwecke der Wahlwerbung verwendet werden. Dies gilt für alle Wahlen. Missbräuchlich ist insbesondere die Verteilung auf Wahlveranstaltungen, an Informationsständen der Parteien sowie das Einlegen, Aufdrucken oder Aufkleben parteipolitischer Informationen oder Werbemittel. Untersagt ist auch die Weitergabe an Dritte zur Verwendung bei der Wahlwerbung. Auch ohne zeitlichen Bezug zu einer bevorstehenden Wahl darf die vorliegende Druckschrift nicht so verwendet werden, dass dies als Parteinahme des Herausgebers zu Gunsten einzelner politischer Gruppen verstanden werden könnte. Diese Beschränkungen gelten unabhängig vom Vertriebsweg, also unabhängig davon, auf welchem Wege und in welcher Anzahl diese Informationsschrift dem Empfänger zugegangen ist. Erlaubt ist jedoch den Parteien, diese Informationsschrift zur Unterrichtung ihrer Mitglieder zu verwenden.

**Copyright**

Statistisches Landesamt des Freistaates Sachsen, Kamenz, 2013

Auszugsweise Vervielfältigung und Verbreitung mit Quellenangabe gestattet.

ISSN 2195-304X