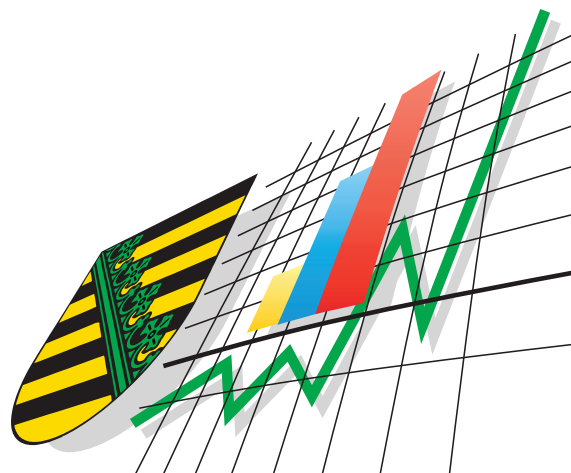


Statistisches Landesamt  
des Freistaates  
Sachsen



# Statistische Berichte

## Sächsische Kreiszahlen

Ausgabe 2005

## Zeichenerklärung

-	Nichts vorhanden (genau Null)	x	Tabellenfach gesperrt, weil Aussage nicht sinnvoll
0	Weniger als die Hälfte von 1 in der letzten besetzten Stelle, jedoch mehr als nichts	( )	Aussagewert ist eingeschränkt
...	Angabe fällt später an	p	vorläufige Zahl
/	Zahlenwert nicht sicher genug	r	berichtigte Zahl
.	Zahlenwert unbekannt oder geheim zu halten	s	geschätzte Zahl

### Herausgeber:

Statistisches Landesamt des Freistaates Sachsen

Macherstraße 63  
01917 Kamenz

Postfach 11 05  
01911 Kamenz

#### Telefon

Vermittlung 03578 33-0  
Präsidentin/Sekretariat -1900  
Auskunft -1913, -1914  
Bibliothek -4352  
Vertrieb -4316

Telefax -1999  
Telefax -1921  
Telefax -1598

Internet  
E-Mail

[www.statistik.sachsen.de](http://www.statistik.sachsen.de)  
[info@statistik.sachsen.de](mailto:info@statistik.sachsen.de)

Kein Zugang für elektronisch signierte sowie verschlüsselte Dokumente

## **Inhalt**

## **Seite**

Bevölkerungsstand	4
Haushalte	8
Bevölkerungsbewegung	10
Gesundheitswesen	14
Bildungswesen	16
Erwerbstätigkeit, Arbeitsmarkt	22
Landwirtschaft	30
Flächenerhebung	36
Gewerbeanzeigen	38
Insolvenzen	42
Produzierendes Gewerbe	42
Bautätigkeit und Wohnungen	50
Tourismus	54
Verkehr	57
Sozialleistungen	59
Öffentliche Finanzen	64
Personalstand	68
Kaufwerte für Bauland	68

## **Abbildungen**

Abb. 1 Bevölkerungsentwicklung in Sachsen 1990 bis 2004	70
Abb. 2 Siedlungs- und Verkehrsfläche in Sachsen am 31. Dezember 2004	70
Abb. 3 Durchschnittliches monatliches Nettoeinkommen der sächsischen Haushalte im März 2004	71
Abb. 4 Arbeitslose in Sachsen im Jahresdurchschnitt 2004	71
Abb. 5 Fremdenverkehrsintensität (Übernachtungen je 1 000 Einwohner) in Sachsen 2004	72
Abb. 6 Straßenverkehrsunfälle mit Personenschaden je 10 000 Einwohner in Sachsen 2004	72
Abb. 7 Steuereinnahmekraft je 1 000 Einwohner in Sachsen 2004	73
Abb. 8 Schuldenstand der öffentlichen Haushalte in Sachsen am 31. Dezember 2004	73
Erläuterungen zum Tabellenteil	74

Kartographische Darstellungen auf der Grundlage der Übersichtskarte Freistaat Sachsen 1 : 200 000 mit Genehmigung des Landesvermessungsamtes Sachsen;  
Genehmigungsnummern DN V 94/99, DN V 100/99, DN V 101/99, DN V 102/99 und DN V 103/99  
Änderungen und thematische Erweiterungen durch den Herausgeber.  
Jede Vervielfältigung bedarf der Erlaubnis des Landesvermessungsamtes Sachsen.

## Vorwort

Immer mehr Konsumenten der amtlichen Statistik verlangen nach regionalstatistischen Ergebnissen. Diesem wachsenden Bedarf an zusammenfassenden Darstellungen möchte das Statistische Landesamt des Freistaates Sachsen mit seinen Veröffentlichungen Rechnung tragen. Neben der bereits zum zehnten Mal erschienenen „Sächsischen Gemeindestatistik“ legt das Statistische Landesamt mit dieser Publikation zum achten Mal zusammenhängende Daten aus den einzelnen Sachgebieten auf der Ebene der Kreisfreien Städte und Landkreise vor.

Die vorliegende Ausgabe umfasst über 430 Einzelmerkmale zu Gebiet, Bevölkerung, Gesundheitswesen, Bildungswesen, Erwerbstätigkeit und Arbeitsmarkt, Landwirtschaft und Produzierendem Gewerbe. Weiterhin sind Angaben zu Bautätigkeit und Wohnungswesen, Tourismus, Verkehrswesen, zu den Sozialleistungen, den öffentlichen Finanzen, dem Personal im öffentlichen Dienst und den Kaufwerten für Bauland enthalten. Die Daten beziehen sich in der Regel auf das Jahr 2004, ergänzt um einige Daten des Jahres 2003, die nicht aktueller vorliegen, wie die Ergebnisse der Agrarstrukturerhebung, die Erwerbstätigen im Jahresdurchschnitt und die Investitionen.

Der Gebietsstand der Darstellung ist der 1. Januar 2005.

Gemäß der Systematik des Statistischen Bundesamtes wird die regionale Gliederung wie folgt dargestellt:

- 1. und 2. Stelle - Land,
- 3. Stelle - Regierungsbezirk,
- 4. und 5. Stelle - Kreisfreie Stadt bzw. Landkreis.

Erhobene Einzeldaten sind nach § 16 BStG grundsätzlich geheim zu halten. Sie dürfen nicht veröffentlicht werden, nicht berechenbar sein und es dürfen keine Dominanzfälle bekannt gemacht werden. Deshalb werden die Tabellenfelder in diesen Fällen durch einen Punkt gekennzeichnet. In den Summen für die Regierungsbezirke und das Land sind diese Angaben jedoch enthalten.

Die „Sächsischen Kreiszahlen“ sollen zu einer wertvollen Hilfe für alle an regionalen Daten interessierten Nutzer in der Politik und Verwaltung, in der Wirtschaft, Wissenschaft und Bildung sowie darüber hinaus eine wichtige Quelle für alle interessierten Personen werden.

Anregungen zu Inhalt und Gestaltung der vorliegenden Veröffentlichung nimmt das Statistische Landesamt des Freistaates Sachsen jederzeit dankbar entgegen.

## Bevölkerungsstand

Schlüssel- nummer	Kreisfreie Stadt Landkreis Regierungsbezirk Land	Gemeinden am 1. Januar 2005		Fläche am 31. Dezember 2004	Bevölkerung am	
		insgesamt	darunter Städte		3. Oktober 1990	31. Dezember 2004
				insgesamt		
14 1 61	Chemnitz, Stadt	1	1	220,85	317 486	248 365
14 1 66	Plauen, Stadt	1	1	102,12	77 191	69 422
14 1 67	Zwickau, Stadt	1	1	102,54	124 788	98 742
14 1 71	Annaberg	17	9	438,17	97 773	84 299
14 1 73	Chemnitzer Land	15	7	335,50	148 561	135 923
14 1 77	Freiberg	27	8	913,59	162 056	146 747
14 1 78	Vogtlandkreis	46	17	1 309,84	221 288	193 736
14 1 81	Mittlerer Erzgebirgskreis	22	6	595,36	102 166	90 549
14 1 82	Mittweida	24	8	773,20	145 924	132 505
14 1 88	Stollberg	15	5	266,49	98 711	90 483
14 1 91	Aue-Schwarzenberg	21	8	528,33	160 994	132 683
14 1 93	Zwickauer Land	17	6	511,05	139 456	129 952
14 1	Regierungsbezirk Chemnitz	207	77	6 097,03	1 796 394	1 553 406
14 2 62	Dresden, Stadt	1	1	328,30	514 071	487 421
14 2 63	Görlitz, Stadt	1	1	67,22	76 603	58 154
14 2 64	Hoyerswerda, Stadt	1	1	94,76	68 982	43 899
14 2 72	Bautzen	30	5	961,23	170 852	151 520
14 2 80	Meißen	15	6	631,69	155 299	150 304
14 2 84	Niederschlesischer Oberlausitzkreis	29	5	1 340,27	115 105	98 391
14 2 85	Riesa-Großenhain	21	4	820,53	134 638	116 229
14 2 86	Löbau-Zittau	34	9	698,53	177 917	145 995
14 2 87	Sächsische Schweiz	26	12	887,89	157 629	141 450
14 2 90	Weißeritzkreis	17	8	765,71	119 484	122 892
14 2 92	Kamenz	35	9	1 334,62	152 298	151 421
14 2	Regierungsbezirk Dresden	210	61	7 930,74	1 842 878	1 667 676
14 3 65	Leipzig, Stadt	1	1	297,60	560 387	498 491
14 3 74	Delitzsch	17	5	852,16	128 345	124 271
14 3 75	Döbeln	13	5	423,90	87 751	73 379
14 3 79	Leipziger Land	23	13	752,12	155 384	149 049
14 3 83	Muldentalkreis	23	9	893,73	126 979	132 590
14 3 89	Torgau-Oschatz	21	7	1 167,53	109 417	97 422
14 3	Regierungsbezirk Leipzig	98	40	4 387,05	1 168 263	1 075 202
14	Sachsen	515	178	18 414,82	4 807 535	4 296 284

## Bevölkerungsstand

Bevölkerung am		Zu- bzw. Abnahme		Einwohner je km² 2004	Ausländische Bevölkerung			Schlüssel- nummer
31. Dezember 2004		2004 gegenüber			am 31. Dezember 2004			
männlich	weiblich	3. Oktober 1990	31. Dezember 2003		insgesamt	männlich	weiblich	
		%						
118 635	129 730	-21,8	-0,6	1 125	11 009	5 871	5 138	14 1 61
33 081	36 341	-10,1	-0,9	680	1 475	877	598	14 1 66
47 229	51 513	-20,9	-1,1	963	2 144	1 216	928	14 1 67
41 038	43 261	-13,8	-1,1	192	894	504	390	14 1 71
65 546	70 377	-8,5	-0,8	405	2 060	1 138	922	14 1 73
72 068	74 679	-9,4	-1,1	161	2 914	1 777	1 137	14 1 77
93 445	100 291	-12,5	-1,1	148	2 863	1 679	1 184	14 1 78
44 592	45 957	-11,4	-1,1	152	1 131	572	559	14 1 81
64 689	67 816	-9,2	-1,0	171	1 850	1 061	789	14 1 82
44 169	46 314	-8,3	-0,9	340	1 035	605	430	14 1 88
64 091	68 592	-17,6	-1,2	251	1 453	818	635	14 1 91
62 844	67 108	-6,8	-0,7	254	1 898	1 095	803	14 1 93
751 427	801 979	-13,5	-0,9	255	30 726	17 213	13 513	14 1
236 685	250 736	-5,2	0,8	1 485	24 244	13 613	10 631	14 2 62
27 682	30 472	-24,1	-0,6	865	1 681	799	882	14 2 63
21 234	22 665	-36,4	-2,5	463	665	394	271	14 2 64
74 462	77 058	-11,3	-0,8	158	2 325	1 440	885	14 2 72
73 140	77 164	-3,2	-0,2	238	3 117	1 811	1 306	14 2 80
48 773	49 618	-14,5	-1,7	73	1 346	737	609	14 2 84
57 372	58 857	-13,7	-1,2	142	3 658	2 234	1 424	14 2 85
71 058	74 937	-17,9	-1,3	209	2 964	1 555	1 409	14 2 86
69 490	71 960	-10,3	-0,9	159	2 409	1 503	906	14 2 87
60 855	62 037	2,9	-0,4	160	2 014	1 404	610	14 2 90
75 312	76 109	-0,6	-0,6	113	2 554	1 766	788	14 2 92
816 063	851 613	-9,5	-0,4	210	46 977	27 256	19 721	14 2
240 818	257 673	-11,0	0,2	1 675	30 847	18 620	12 227	14 3 65
61 432	62 839	-3,2	-0,5	146	3 572	2 273	1 299	14 3 74
35 802	37 577	-16,4	-1,3	173	1 102	725	377	14 3 75
73 104	75 945	-4,1	-0,9	198	2 401	1 648	753	14 3 79
65 078	67 512	4,4	-0,6	148	1 729	1 061	668	14 3 83
48 097	49 325	-11,0	-1,0	83	1 126	666	460	14 3 89
524 331	550 871	-8,0	-0,4	245	40 777	24 993	15 784	14 3
2 091 821	2 204 463	-10,6	-0,6	233	118 480	69 462	49 018	14

## Bevölkerungsstand und -struktur

Schlüssel- nummer	Kreisfreie Stadt Landkreis Regierungsbezirk Land	Bevölkerung im Alter von ... bis unter ... Jahren					
		unter 6	6 bis unter 15	15 bis unter 18	18 bis unter 25	25 bis unter 30	30 bis unter 40
14 1 61	Chemnitz, Stadt	10 362	13 070	8 060	22 022	14 202	30 132
14 1 66	Plauen, Stadt	3 023	4 034	2 473	5 786	3 824	9 154
14 1 67	Zwickau, Stadt	4 048	5 608	3 457	8 892	5 501	12 139
14 1 71	Annaberg	3 932	5 414	3 232	7 738	4 662	10 111
14 1 73	Chemnitzer Land	5 918	8 406	5 040	11 438	6 626	17 196
14 1 77	Freiberg	6 468	9 570	5 923	13 686	8 319	18 492
14 1 78	Vogtlandkreis	7 909	11 600	7 443	15 957	9 390	23 802
14 1 81	Mittlerer Erzgebirgskreis	4 082	5 977	3 841	8 330	4 999	11 105
14 1 82	Mittweida	5 682	8 128	5 057	11 509	6 980	16 882
14 1 88	Stollberg	3 853	5 407	3 491	8 098	4 666	11 137
14 1 91	Aue-Schwarzenberg	5 541	8 411	5 076	11 781	7 178	15 269
14 1 93	Zwickauer Land	5 642	8 224	5 015	10 916	6 306	16 561
<b>14 1</b>	<b>Regierungsbezirk Chemnitz</b>	<b>66 460</b>	<b>93 849</b>	<b>58 108</b>	<b>136 153</b>	<b>82 653</b>	<b>191 980</b>
14 2 62	Dresden, Stadt	24 792	27 178	15 963	50 322	38 995	71 248
14 2 63	Görlitz, Stadt	2 517	3 432	2 247	5 210	2 943	7 030
14 2 64	Hoyerswerda, Stadt	1 583	2 490	1 826	3 670	2 009	4 991
14 2 72	Bautzen	6 985	9 727	6 402	14 533	8 640	18 490
14 2 80	Meißen	7 203	9 707	5 969	13 054	7 881	19 618
14 2 84	Niederschlesischer Oberlausitzkreis	4 179	6 542	4 400	9 287	4 826	11 964
14 2 85	Riesa-Großenhain	4 963	6 881	4 971	11 110	6 077	14 727
14 2 86	Löbau-Zittau	6 116	9 106	5 848	13 121	7 236	17 144
14 2 87	Sächsische Schweiz	6 358	8 714	5 785	12 033	7 168	18 066
14 2 90	Weißeritzkreis	5 925	8 026	5 201	11 091	6 993	16 232
14 2 92	Kamenz	6 987	10 302	6 752	14 467	8 417	19 792
<b>14 2</b>	<b>Regierungsbezirk Dresden</b>	<b>77 608</b>	<b>102 105</b>	<b>65 364</b>	<b>157 898</b>	<b>101 185</b>	<b>219 302</b>
14 3 65	Leipzig, Stadt	22 830	27 021	15 833	48 900	37 455	72 830
14 3 74	Delitzsch	5 516	8 010	5 399	11 432	6 363	17 095
14 3 75	Döbeln	2 958	4 376	2 924	6 672	3 934	9 218
14 3 79	Leipziger Land	6 404	9 317	5 923	12 506	7 311	20 015
14 3 83	Muldentalkreis	5 911	8 874	5 840	11 943	7 107	18 036
14 3 89	Torgau-Oschatz	4 386	6 327	4 229	9 506	5 365	12 532
<b>14 3</b>	<b>Regierungsbezirk Leipzig</b>	<b>48 005</b>	<b>63 925</b>	<b>40 148</b>	<b>100 959</b>	<b>67 535</b>	<b>149 726</b>
<b>14</b>	<b>Sachsen</b>	<b>192 073</b>	<b>259 879</b>	<b>163 620</b>	<b>395 010</b>	<b>251 373</b>	<b>561 008</b>

1) eigenes Vermögen, Vermietung, Zinsen, Altenteil; Sozialhilfe; Leistungen aus einer Pflegeversicherung; sonstige Unterstützungen wie BAföG, Vorruhestandsgeld, Stipendien u. Ä.

## Bevölkerungsstand und -struktur

am 31. Dezember 2004			Bevölkerung nach überwiegendem Lebensunterhalt im März 2004 durch ... (Ergebnisse des Mikrozensus)						Schlüssel- nummer
40 bis unter 50	50 bis unter 65	65 und mehr	insgesamt	Erwerbs- tätigkeit	Arbeitslosen- geld, -hilfe	Rente, Pension	Familien- angehörige	sonstiges <sup>1)</sup>	
35 659	57 052	57 806	249,7	93,4	25,3	81,4	38,7	10,9	14 1 61
10 760	14 795	15 573	69,9	28,0	/	23,4	10,0	/	14 1 66
15 180	21 551	22 366	99,6	36,1	11,7	29,5	15,3	/	14 1 67
13 044	18 223	17 943	85,0	31,0	(7,7)	27,1	16,1	/	14 1 71
21 286	28 543	31 470	136,8	47,8	12,6	48,0	23,4	/	14 1 73
22 869	29 474	31 946	147,9	58,2	13,9	42,6	26,7	/	14 1 77
30 919	41 695	45 021	195,4	75,2	22,2	58,9	30,8	(8,3)	14 1 78
14 107	18 638	19 470	91,4	39,9	(7,2)	26,1	14,4	/	14 1 81
21 025	27 469	29 773	133,5	50,4	12,5	41,4	24,6	/	14 1 82
14 208	19 450	20 173	91,0	33,7	(9,2)	29,5	15,3	/	14 1 88
20 810	28 906	29 711	133,9	51,9	14,6	42,2	20,1	/	14 1 91
20 834	27 412	29 042	130,6	54,6	14,0	33,8	24,5	/	14 1 93
240 701	333 208	350 294	1 564,7	600,5	156,4	483,8	260,0	64,1	14 1
68 101	92 756	98 066	484,1	199,1	37,5	129,9	93,6	23,9	14 2 62
8 725	12 146	13 904	58,4	17,0	(7,9)	22,5	(9,5)	/	14 2 63
6 959	10 136	10 235	44,8	13,2	/	14,5	(8,0)	/	14 2 64
25 310	29 294	32 139	152,5	56,8	16,3	46,0	25,7	(7,6)	14 2 72
24 347	30 135	32 390	150,5	59,0	11,8	45,1	27,4	(7,1)	14 2 80
17 537	19 922	19 734	99,7	37,0	11,7	28,2	18,0	/	14 2 84
19 674	23 294	24 532	117,4	43,4	11,5	32,6	24,8	/	14 2 85
22 789	30 033	34 602	147,5	48,4	17,8	47,8	24,1	(9,3)	14 2 86
21 840	29 809	31 677	142,3	54,9	11,1	44,3	26,9	/	14 2 87
20 190	24 750	24 484	123,0	53,6	(8,3)	37,6	20,2	/	14 2 90
25 598	28 741	30 365	152,1	63,9	14,2	44,5	25,2	/	14 2 92
261 070	331 016	352 128	1 672,3	645,1	155,0	492,9	304,1	75,3	14 2
73 627	97 304	102 691	497,7	178,7	46,9	143,0	91,1	37,9	14 3 65
21 935	24 303	24 218	124,6	46,2	14,8	38,6	18,4	/	14 3 74
11 768	14 897	16 632	74,1	26,7	(7,9)	24,9	11,0	/	14 3 75
25 184	31 463	30 926	149,9	56,9	16,3	43,7	27,1	/	14 3 79
22 909	26 240	25 730	133,3	57,0	13,3	34,8	23,3	/	14 3 83
16 746	18 785	19 546	98,2	40,1	(8,8)	28,2	16,6	/	14 3 89
172 169	212 992	219 743	1 077,8	406,0	107,8	312,9	187,8	63,2	14 3
673 940	877 216	922 165	4 314,8	1 651,6	419,1	1 289,6	751,9	202,6	14



**Haushalte (Mikrozensus)**

Schlüssel- nummer	Kreisfreie Stadt Landkreis Regierungsbezirk Land	Haushalte im März 2004 (Ergebnisse des Mikrozensus)				
		insgesamt	nach Haushaltgröße			durchschnittl. Zahl der Personen je Haushalt
			mit 1 Person	mit 2 Personen	mit 3 und mehr Personen	
		1 000 Haushalte				
14 1 61	Chemnitz, Stadt	126,3	47,0	50,1	29,2	2,0
14 1 66	Plauen, Stadt	36,6	14,0	14,6	(8,0)	1,9
14 1 67	Zwickau, Stadt	50,9	19,4	19,2	12,3	2,0
14 1 71	Annaberg	40,6	13,7	15,7	11,2	2,1
14 1 73	Chemnitzer Land	66,0	23,4	25,9	16,7	2,0
14 1 77	Freiberg	71,2	25,7	25,4	20,2	2,1
14 1 78	Vogtlandkreis	93,2	31,4	34,7	27,0	2,1
14 1 81	Mittlerer Erzgebirgskreis	43,0	14,7	15,4	12,9	2,1
14 1 82	Mittweida	64,5	21,6	23,8	19,1	2,1
14 1 88	Stollberg	45,3	16,3	17,8	11,2	2,0
14 1 91	Aue-Schwarzenberg	65,2	23,6	23,6	17,9	2,1
14 1 93	Zwickauer Land	63,1	22,5	22,1	18,5	2,1
14 1	Regierungsbezirk Chemnitz	765,5	273,2	288,1	204,2	2,0
14 2 62	Dresden, Stadt	274,4	127,9	92,2	54,3	1,8
14 2 63	Görlitz, Stadt	30,8	12,8	11,6	/	1,9
14 2 64	Hoyerswerda, Stadt	22,7	(8,1)	(9,3)	/	2,0
14 2 72	Bautzen	70,1	23,5	25,1	21,6	2,2
14 2 80	Meißen	73,0	27,1	25,4	20,5	2,1
14 2 84	Niederschlesischer Oberlausitzkreis	45,8	14,8	15,7	15,3	2,2
14 2 85	Riesa-Großenhain	53,0	16,0	19,4	17,6	2,2
14 2 86	Löbau-Zittau	70,0	25,9	25,7	18,4	2,1
14 2 87	Sächsische Schweiz	69,9	26,0	25,0	18,9	2,1
14 2 90	Weißeritzkreis	57,7	17,5	23,5	16,7	2,2
14 2 92	Kamenz	67,6	21,1	23,0	23,5	2,2
14 2	Regierungsbezirk Dresden	835,3	321,1	295,8	218,4	2,0
14 3 65	Leipzig, Stadt	280,1	125,9	99,2	55,0	1,8
14 3 74	Delitzsch	60,7	19,7	24,8	16,3	2,1
14 3 75	Döbeln	35,9	12,6	13,7	(9,6)	2,1
14 3 79	Leipziger Land	71,8	23,6	27,3	20,8	2,1
14 3 83	Muldentalkreis	60,3	16,1	23,4	20,8	2,2
14 3 89	Torgau-Oschatz	46,2	15,0	16,2	15,0	2,2
14 3	Regierungsbezirk Leipzig	554,9	213,0	204,3	137,6	2,0
14	Sachsen	2 155,7	807,2	788,2	560,2	2,0

1) Ohne Haushalte, in denen mindestens ein Haushaltsmitglied in seiner Haupttätigkeit selbständiger Landwirt ist, sowie ohne Haushalte, die keine Angaben über ihr Einkommen gemacht haben.

## Haushalte (Mikrozensus)

Haushalte <sup>1)</sup> im März 2004 (Ergebnisse des Mikrozensus)							Durchschnittl. monatliches Haushaltnetto- einkommen	Schlüssel- nummer
mit Netto- einkommen insgesamt	davon mit einem monatlichen Nettoeinkommen von ... bis unter ... €							
	unter 500	500 - 900	900 - 1 500	1 500 - 2 000	2 000 - 2 600	2 600 und mehr		
1 000 Haushalte							€	
126,0	/	16,5	38,9	29,3	18,4	18,1	1 549	14 1 61
36,6	/	/	11,2	(7,8)	/	/	1 511	14 1 66
50,6	/	(8,3)	17,5	(9,1)	(8,3)	/	1 428	14 1 67
40,4	/	/	13,3	10,3	/	/	1 542	14 1 71
65,5	/	(8,0)	22,2	15,3	(9,5)	(8,6)	1 526	14 1 73
71,0	/	11,3	20,5	13,1	12,5	10,3	1 513	14 1 77
93,1	/	11,4	31,1	20,4	13,9	12,9	1 515	14 1 78
42,9	/	/	12,2	10,5	(7,4)	/	1 652	14 1 81
63,9	/	/	21,4	14,9	(9,8)	(8,3)	1 538	14 1 82
45,1	/	/	14,4	10,4	/	/	1 556	14 1 88
64,9	/	(8,5)	20,2	13,7	10,3	(9,3)	1 523	14 1 91
62,9	/	(9,0)	19,2	12,5	10,3	(9,7)	1 530	14 1 93
762,6	28,8	99,1	242,1	167,9	119,6	105,2	1 532	14 1
272,5	23,2	47,5	74,8	46,6	36,3	44,1	1 423	14 2 62
30,8	/	/	12,6	/	/	/	1 345	14 2 63
22,7	/	/	/	/	/	/	1 548	14 2 64
70,0	/	(9,9)	22,5	13,6	10,6	10,6	1 495	14 2 72
72,6	/	10,2	25,1	14,3	(9,3)	11,5	1 465	14 2 80
45,7	/	/	14,4	10,1	/	(7,6)	1 534	14 2 84
52,6	/	/	19,3	(9,6)	(9,2)	(7,2)	1 491	14 2 85
69,7	/	11,9	23,5	15,7	(9,1)	/	1 395	14 2 86
69,7	/	(9,0)	22,8	14,7	(9,9)	10,6	1 512	14 2 87
57,3	/	/	16,9	12,0	(9,3)	11,3	1 656	14 2 90
67,3	/	(7,3)	20,9	15,3	(9,5)	12,6	1 609	14 2 92
831,2	42,2	123,6	259,1	163,7	116,5	126,1	1 478	14 2
279,1	22,6	48,4	87,8	49,2	36,1	35,0	1 346	14 3 65
60,6	/	(9,3)	17,9	12,5	(9,9)	(9,1)	1 540	14 3 74
35,8	/	/	11,4	(8,4)	/	/	1 459	14 3 75
71,4	/	(7,2)	22,1	14,6	12,4	11,5	1 582	14 3 79
60,1	/	(7,7)	16,0	11,0	(9,6)	13,6	1 675	14 3 83
46,0	/	/	14,3	10,3	(7,7)	/	1 542	14 3 89
552,8	33,2	84,4	169,6	105,9	80,3	79,4	1 458	14 3
2 146,7	104,2	307,0	670,8	437,5	316,4	310,8	1 492	14

## Bevölkerungsbewegung

Schlüssel- nummer	Kreisfreie Stadt Landkreis Regierungsbezirk Land	Ehesachen 2004				Lebendgeborene	
		Eheschlie- ßungen	Ehescheidungen			insgesamt	darunter weiblich
			insgesamt	je 10 000 Einwohner	betroffene minderjähri- ge Kinder		
14 1 61	Chemnitz, Stadt	888	584	23,4	418	1 780	864
14 1 66	Plauen, Stadt	286	170	24,3	125	504	255
14 1 67	Zwickau, Stadt	356	219	22,0	162	744	372
14 1 71	Annaberg	382	156	18,4	133	683	334
14 1 73	Chemnitzer Land	463	289	21,1	246	995	492
14 1 77	Freiberg	806	304	20,6	258	1 010	501
14 1 78	Vogtlandkreis	753	349	17,9	251	1 290	604
14 1 81	Mittlerer Erzgebirgskreis	341	168	18,4	143	691	350
14 1 82	Mittweida	414	243	18,2	207	919	447
14 1 88	Stollberg	239	167	18,3	125	678	323
14 1 91	Aue-Schwarzenberg	477	262	19,6	230	951	459
14 1 93	Zwickauer Land	626	232	17,7	160	930	463
<b>14 1</b>	<b>Regierungsbezirk Chemnitz</b>	<b>6 031</b>	<b>3 143</b>	<b>20,1</b>	<b>2 458</b>	<b>11 175</b>	<b>5 464</b>
14 2 62	Dresden, Stadt	1 692	1 112	22,9	826	4 617	2 246
14 2 63	Görlitz, Stadt	256	160	27,4	133	441	213
14 2 64	Hoyerswerda, Stadt	184	143	32,1	106	243	114
14 2 72	Bautzen	627	237	15,6	191	1 206	572
14 2 80	Meißen	836	326	21,6	291	1 176	595
14 2 84	Niederschlesischer Oberlausitzkreis	333	72	7,2	55	681	338
14 2 85	Riesa-Großenhain	505	260	22,2	215	833	441
14 2 86	Löbau-Zittau	530	288	19,5	238	1 047	532
14 2 87	Sächsische Schweiz	833	298	20,9	247	1 152	552
14 2 90	Weißeritzkreis	548	269	21,8	237	965	484
14 2 92	Kamenz	517	198	13,0	176	1 148	558
<b>14 2</b>	<b>Regierungsbezirk Dresden</b>	<b>6 861</b>	<b>3 363</b>	<b>20,1</b>	<b>2 715</b>	<b>13 509</b>	<b>6 645</b>
14 3 65	Leipzig, Stadt	1 348	1 011	20,3	722	4 274	2 040
14 3 74	Delitzsch	506	291	23,3	215	909	462
14 3 75	Döbeln	261	130	17,5	116	488	219
14 3 79	Leipziger Land	897	447	29,8	287	1 000	470
14 3 83	Muldentalkreis	568	265	19,9	205	947	456
14 3 89	Torgau-Oschatz	379	192	19,5	157	742	368
<b>14 3</b>	<b>Regierungsbezirk Leipzig</b>	<b>3 959</b>	<b>2 336</b>	<b>21,6</b>	<b>1 702</b>	<b>8 360</b>	<b>4 015</b>
<b>14</b>	<b>Sachsen</b>	<b>16 851</b>	<b>8 842</b>	<b>20,5</b>	<b>6 875</b>	<b>33 044</b>	<b>16 124</b>

## Bevölkerungsbewegung

2004	Gestorbene 2004						Überschuss der Geborenen bzw. Gestorbenen (-) 2004			Schlüssel- nummer
je 1 000 Einwohner	insgesamt	darunter weiblich	je 1 000 Einwohner	nach ausgewählten Ursachen			insgesamt	darunter weiblich	je 1 000 Einwohner	
				bösartige Neubil- dungen	Krankheiten des Kreislauf- systems	Unfälle				
7,1	2 978	1 656	11,9	721	1 552	82	-1 198	-792	-4,8	14 1 61
7,2	919	516	13,1	215	455	27	-415	-261	-5,9	14 1 66
7,5	1 192	645	12,0	302	601	58	-448	-273	-4,5	14 1 67
8,0	1 077	547	12,7	285	504	31	-394	-213	-4,6	14 1 71
7,3	1 783	978	13,0	414	998	47	-788	-486	-5,8	14 1 73
6,8	1 611	900	10,9	367	871	50	-601	-399	-4,1	14 1 77
6,6	2 659	1 436	13,6	620	1 403	110	-1 369	-832	-7,0	14 1 78
7,6	1 072	579	11,7	244	597	31	-381	-229	-4,2	14 1 81
6,9	1 583	838	11,9	374	796	51	-664	-391	-5,0	14 1 82
7,4	1 063	573	11,7	277	573	32	-385	-250	-4,2	14 1 88
7,1	1 677	863	12,5	423	845	57	-726	-404	-5,4	14 1 91
7,1	1 556	838	11,9	362	826	57	-626	-375	-4,8	14 1 93
<b>7,1</b>	<b>19 170</b>	<b>10 369</b>	<b>12,2</b>	<b>4 604</b>	<b>10 021</b>	<b>633</b>	<b>-7 995</b>	<b>-4 905</b>	<b>-5,1</b>	<b>14 1</b>
9,5	4 673	2 654	9,6	1 134	2 215	105	-56	-408	-0,1	14 2 62
7,5	706	400	12,1	178	327	13	-265	-187	-4,5	14 2 63
5,4	485	227	10,9	144	190	8	-242	-113	-5,4	14 2 64
7,9	1 542	821	10,1	386	756	43	-336	-249	-2,2	14 2 72
7,8	1 723	950	11,4	388	879	39	-547	-355	-3,6	14 2 80
6,8	1 056	526	10,6	233	492	32	-375	-188	-3,8	14 2 84
7,1	1 254	633	10,7	313	614	48	-421	-192	-3,6	14 2 85
7,1	1 884	1 015	12,8	451	961	58	-837	-483	-5,7	14 2 86
8,1	1 632	874	11,5	409	806	37	-480	-322	-3,4	14 2 87
7,8	1 221	674	9,9	284	629	32	-256	-190	-2,1	14 2 90
7,5	1 507	791	9,9	365	800	30	-359	-233	-2,4	14 2 92
<b>8,1</b>	<b>17 683</b>	<b>9 565</b>	<b>10,6</b>	<b>4 285</b>	<b>8 669</b>	<b>445</b>	<b>-4 174</b>	<b>-2 920</b>	<b>-2,5</b>	<b>14 2</b>
8,6	5 186	2 851	10,4	1 388	2 477	156	-912	-811	-1,8	14 3 65
7,3	1 253	677	10,0	320	638	34	-344	-215	-2,8	14 3 74
6,6	835	443	11,3	209	408	20	-347	-224	-4,7	14 3 75
6,7	1 706	897	11,4	443	864	45	-706	-427	-4,7	14 3 79
7,1	1 304	654	9,8	354	651	41	-357	-198	-2,7	14 3 83
7,6	1 117	583	11,4	275	546	36	-375	-215	-3,8	14 3 89
<b>7,7</b>	<b>11 401</b>	<b>6 105</b>	<b>10,6</b>	<b>2 989</b>	<b>5 584</b>	<b>332</b>	<b>-3 041</b>	<b>-2 090</b>	<b>-2,8</b>	<b>14 3</b>
<b>7,6</b>	<b>48 254</b>	<b>26 039</b>	<b>11,2</b>	<b>11 878</b>	<b>24 274</b>	<b>1 410</b>	<b>-15 210</b>	<b>-9 915</b>	<b>-3,5</b>	<b>14</b>

## Bevölkerungsbewegung

Schlüssel- nummer	Kreisfreie Stadt Landkreis Regierungsbezirk Land	Zuzüge über die Gebietsgrenze 2004				Fortzüge über die	
		insgesamt	männlich	weiblich	je 1 000 Einwohner	insgesamt	männlich
14 1 61	Chemnitz, Stadt	7 054	3 593	3 461	28,2	7 437	3 802
14 1 66	Plauen, Stadt	2 219	1 195	1 024	31,7	2 452	1 352
14 1 67	Zwickau, Stadt	3 116	1 620	1 496	31,3	3 774	1 997
14 1 71	Annaberg	1 435	741	694	16,9	1 971	1 020
14 1 73	Chemnitzer Land	2 980	1 538	1 442	21,8	3 326	1 668
14 1 77	Freiberg	3 184	1 690	1 494	21,5	4 184	2 204
14 1 78	Vogtlandkreis	3 720	1 991	1 729	19,0	4 510	2 346
14 1 81	Mittlerer Erzgebirgskreis	1 614	872	742	17,7	2 237	1 109
14 1 82	Mittweida	2 910	1 463	1 447	21,8	3 627	1 831
14 1 88	Stollberg	1 827	895	932	20,1	2 237	1 151
14 1 91	Aue-Schwarzenberg	2 244	1 283	961	16,8	3 137	1 709
14 1 93	Zwickauer Land	3 143	1 611	1 532	24,0	3 412	1 684
<b>14 1</b>	<b>Regierungsbezirk Chemnitz</b>	<b>19 320</b>	<b>10 466</b>	<b>8 854</b>	<b>12,3</b>	<b>26 178</b>	<b>13 847</b>
14 2 62	Dresden, Stadt	22 028	11 519	10 509	45,3	18 197	9 432
14 2 63	Görlitz, Stadt	2 050	1 019	1 031	35,0	2 148	1 114
14 2 64	Hoyerswerda, Stadt	1 083	557	526	24,3	1 958	969
14 2 72	Bautzen	2 976	1 546	1 430	19,5	3 919	2 027
14 2 80	Meißen	4 678	2 432	2 246	31,0	4 377	2 295
14 2 84	Niederschlesischer Oberlausitzkreis	2 182	1 193	989	21,9	3 461	1 762
14 2 85	Riesa-Großenhain	2 310	1 233	1 077	19,7	3 267	1 652
14 2 86	Löbau-Zittau	2 734	1 417	1 317	18,6	3 762	1 881
14 2 87	Sächsische Schweiz	3 062	1 612	1 450	21,5	3 797	1 989
14 2 90	Weißeritzkreis	4 502	2 785	1 717	36,5	4 770	2 927
14 2 92	Kamenz	3 962	2 094	1 868	26,0	4 462	2 296
<b>14 2</b>	<b>Regierungsbezirk Dresden</b>	<b>30 718</b>	<b>17 079</b>	<b>13 639</b>	<b>18,3</b>	<b>33 269</b>	<b>18 016</b>
14 3 65	Leipzig, Stadt	23 306	12 019	11 287	46,7	21 463	11 998
14 3 74	Delitzsch	3 993	2 073	1 920	32,0	4 254	2 229
14 3 75	Döbeln	1 436	798	638	19,4	2 056	1 086
14 3 79	Leipziger Land	4 598	2 500	2 098	30,6	5 215	2 983
14 3 83	Muldentalkreis	3 626	1 854	1 772	27,2	4 084	2 093
14 3 89	Torgau-Oschatz	2 268	1 245	1 023	23,1	2 890	1 515
<b>14 3</b>	<b>Regierungsbezirk Leipzig</b>	<b>26 920</b>	<b>14 283</b>	<b>12 637</b>	<b>24,9</b>	<b>27 655</b>	<b>15 698</b>
<b>14</b>	<b>Sachsen</b>	<b>64 958</b>	<b>35 742</b>	<b>29 216</b>	<b>15,0</b>	<b>75 102</b>	<b>41 475</b>

## Bevölkerungsbewegung

Gebietsgrenze 2004		Überschuss der Zu- bzw. Fortzüge 2004				Gesamtveränderung 2004				Schlüssel- nummer
weiblich	je 1 000 Einwohner	insgesamt	männlich	weiblich	je 1 000 Einwohner	insgesamt	männlich	weiblich	je 1 000 Einwohner	
3 635	29,8	-383	-209	-174	-1,5	-1 557	-603	-954	-6,2	14 1 61
1 100	35,1	-233	-157	-76	-3,3	-648	-311	-337	-9,3	14 1 66
1 777	37,9	-658	-377	-281	-6,6	-1 104	-545	-559	-11,1	14 1 67
951	23,2	-536	-279	-257	-6,3	-926	-458	-468	-10,9	14 1 71
1 658	24,3	-346	-130	-216	-2,5	-1 130	-429	-701	-8,3	14 1 73
1 980	28,3	-1 000	-514	-486	-6,8	-1 575	-702	-873	-10,7	14 1 77
2 164	23,1	-790	-355	-435	-4,0	-2 152	-895	-1 257	-11,0	14 1 78
1 128	24,5	-623	-237	-386	-6,8	-999	-387	-612	-11,0	14 1 81
1 796	27,2	-717	-368	-349	-5,4	-1 376	-642	-734	-10,3	14 1 82
1 086	24,6	-410	-256	-154	-4,5	-790	-386	-404	-8,7	14 1 88
1 428	23,4	-893	-426	-467	-6,7	-1 608	-747	-861	-12,0	14 1 91
1 728	26,1	-269	-73	-196	-2,1	-882	-321	-561	-6,8	14 1 93
<b>12 331</b>	<b>16,7</b>	<b>-6 858</b>	<b>-3 381</b>	<b>-3 477</b>	<b>-4,4</b>	<b>-14 747</b>	<b>-6 426</b>	<b>-8 321</b>	<b>-9,4</b>	<b>14 1</b>
8 765	37,4	3 831	2 087	1 744	7,9	3 789	2 446	1 343	7,8	14 2 62
1 034	36,7	-98	-95	-3	-1,7	-364	-174	-190	-6,2	14 2 63
989	43,9	-875	-412	-463	-19,6	-1 112	-538	-574	-25,0	14 2 64
1 892	25,7	-943	-481	-462	-6,2	-1 278	-568	-710	-8,4	14 2 72
2 082	29,0	301	137	164	2,0	-246	-60	-186	-1,6	14 2 80
1 699	34,8	-1 279	-569	-710	-12,9	-1 652	-758	-894	-16,6	14 2 84
1 615	27,9	-957	-419	-538	-8,2	-1 377	-649	-728	-11,8	14 2 85
1 881	25,5	-1 028	-464	-564	-7,0	-1 852	-813	-1 039	-12,6	14 2 86
1 808	26,7	-735	-377	-358	-5,2	-1 212	-533	-679	-8,5	14 2 87
1 843	38,7	-268	-142	-126	-2,2	-516	-204	-312	-4,2	14 2 90
2 166	29,3	-500	-202	-298	-3,3	-847	-322	-525	-5,6	14 2 92
<b>15 253</b>	<b>19,9</b>	<b>-2 551</b>	<b>-937</b>	<b>-1 614</b>	<b>-1,5</b>	<b>-6 667</b>	<b>-2 173</b>	<b>-4 494</b>	<b>-4,0</b>	<b>14 2</b>
9 465	43,0	1 843	21	1 822	3,7	960	-60	1 020	1,9	14 3 65
2 025	34,1	-261	-156	-105	-2,1	-603	-285	-318	-4,8	14 3 74
970	27,8	-620	-288	-332	-8,4	-963	-407	-556	-13,0	14 3 75
2 232	34,8	-617	-483	-134	-4,1	-1 327	-768	-559	-8,9	14 3 79
1 991	30,6	-458	-239	-219	-3,4	-811	-394	-417	-6,1	14 3 83
1 375	29,4	-622	-270	-352	-6,3	-995	-434	-561	-10,2	14 3 89
<b>11 957</b>	<b>25,6</b>	<b>-735</b>	<b>-1 415</b>	<b>680</b>	<b>-0,7</b>	<b>-3 739</b>	<b>-2 348</b>	<b>-1 391</b>	<b>-3,5</b>	<b>14 3</b>
<b>33 627</b>	<b>17,4</b>	<b>-10 144</b>	<b>-5 733</b>	<b>-4 411</b>	<b>-2,3</b>	<b>-25 153</b>	<b>-10 947</b>	<b>-14 206</b>	<b>-5,8</b>	<b>14</b>

**Gesundheitswesen**

Schlüssel- nummer	Kreisfreie Stadt Landkreis Regierungsbezirk Land	Krankenhäuser 2004		Vorsorge- und Rehabilita- tionseinrichtungen 2004	
		insgesamt	aufgestellte Bet- ten im Jahres- durchschnitt	insgesamt	aufgestellte Bet- ten im Jahres- durchschnitt
14 1 61	Chemnitz, Stadt	3	2 470	3	210
14 1 66	Plauen, Stadt	2	725	-	-
14 1 67	Zwickau, Stadt	2	1 104	-	-
14 1 71	Annaberg	1	380	1	260
14 1 73	Chemnitzer Land	2	650	-	-
14 1 77	Freiberg	2	415	1	240
14 1 78	Vogtlandkreis	5	1 250	8	1 980
14 1 81	Mittlerer Erzgebirgskreis	2	492	1	166
14 1 82	Mittweida	2	789	-	-
14 1 88	Stollberg	1	320	1	37
14 1 91	Aue-Schwarzenberg	4	1 313	-	-
14 1 93	Zwickauer Land	3	594	1	48
<b>14 1</b>	<b>Regierungsbezirk Chemnitz</b>	<b>29</b>	<b>10 502</b>	<b>16</b>	<b>2 941</b>
14 2 62	Dresden, Stadt	8	3 641	2	88
14 2 63	Görlitz, Stadt	2	808	-	-
14 2 64	Hoyerswerda, Stadt	1	624	-	-
14 2 72	Bautzen	1	689	-	-
14 2 80	Meißen	3	929	3	316
14 2 84	Niederschlesischer Oberlausitzkreis	3	478	1	50
14 2 85	Riesa-Großenhain	2	637	1	50
14 2 86	Löbau-Zittau	3	973	2	174
14 2 87	Sächsische Schweiz	3	851	4	1 261
14 2 90	Weißeritzkreis	3	475	3	1 642
14 2 92	Kamenz	4	672	2	520
<b>14 2</b>	<b>Regierungsbezirk Dresden</b>	<b>33</b>	<b>10 777</b>	<b>18</b>	<b>4 101</b>
14 3 65	Leipzig, Stadt	8	3 912	2	174
14 3 74	Delitzsch	5	898	1	265
14 3 75	Döbeln	3	527	-	-
14 3 79	Leipziger Land	1	472	1	80
14 3 83	Muldentalkreis	4	664	5	974
14 3 89	Torgau-Oschatz	3	755	2	447
<b>14 3</b>	<b>Regierungsbezirk Leipzig</b>	<b>24</b>	<b>7 228</b>	<b>11</b>	<b>1 940</b>
<b>14</b>	<b>Sachsen</b>	<b>86</b>	<b>28 507</b>	<b>45</b>	<b>8 982</b>

1) einschließlich Angestellte, Teilzeitangestellte und Praxisassistenten sowie Ärzte in Einrichtungen gemäß § 311 SGB V

2) Praxisinhaber und -assistenten

## Gesundheitswesen

Ärzte 2004			Zahnärzte 2004			Öffentliche Apotheken 2004			Schlüsselnummer
insgesamt	dar. in Niederlassung <sup>1)</sup>	je 100 000 Einwohner	insgesamt	dar. in Niederlassung <sup>2)</sup>	je 100 000 Einwohner	insgesamt	Apotheker	Apotheken je 100 000 Einwohner	
1 079	432	434,4	257	249	103,5	65	87	26,2	14 1 61
296	110	426,4	63	60	90,7	19	28	27,4	14 1 66
409	192	414,2	103	103	104,3	27	31	27,3	14 1 67
188	104	223,0	58	57	68,8	21	25	24,9	14 1 71
286	170	210,4	106	105	78,0	33	39	24,3	14 1 73
286	178	194,9	111	110	75,6	32	45	21,8	14 1 77
515	246	265,8	161	160	83,1	41	57	21,2	14 1 78
176	90	194,4	69	66	76,2	16	24	17,7	14 1 81
300	159	226,4	90	90	67,9	25	31	18,9	14 1 82
192	119	212,2	71	68	78,5	22	29	24,3	14 1 88
409	172	308,3	114	112	85,9	35	46	26,4	14 1 91
268	164	206,2	93	92	71,6	29	32	22,3	14 1 93
<b>4 404</b>	<b>2 136</b>	<b>283,5</b>	<b>1 296</b>	<b>1 272</b>	<b>83,4</b>	<b>365</b>	<b>474</b>	<b>23,5</b>	<b>14 1</b>
2 534	865	519,9	551	475	113,0	106	182	21,7	14 2 62
305	102	524,5	56	56	96,3	18	24	31,0	14 2 63
203	80	462,4	44	43	100,2	10	12	22,8	14 2 64
342	187	225,7	124	122	81,8	31	43	20,5	14 2 72
426	208	283,4	129	126	85,8	30	53	20,0	14 2 80
189	107	192,1	84	81	85,4	17	22	17,3	14 2 84
278	133	239,2	89	88	76,6	21	25	18,1	14 2 85
328	178	224,7	124	123	84,9	31	42	21,2	14 2 86
423	189	299,0	124	122	87,7	25	36	17,7	14 2 87
348	144	283,2	98	97	79,7	23	30	18,7	14 2 90
315	167	208,0	113	113	74,6	26	40	17,2	14 2 92
<b>5 691</b>	<b>2 360</b>	<b>341,3</b>	<b>1 536</b>	<b>1 446</b>	<b>92,1</b>	<b>338</b>	<b>509</b>	<b>20,3</b>	<b>14 2</b>
2 685	929	538,6	538	468	107,9	131	219	26,3	14 3 65
345	158	277,6	99	97	79,7	27	32	21,7	14 3 74
180	82	245,3	60	59	81,8	16	21	21,8	14 3 75
305	181	204,6	109	108	73,1	33	52	22,1	14 3 79
344	157	259,4	105	101	79,2	26	36	19,6	14 3 83
266	105	273,0	63	61	64,7	21	31	21,6	14 3 89
<b>4 125</b>	<b>1 612</b>	<b>383,6</b>	<b>974</b>	<b>894</b>	<b>90,6</b>	<b>254</b>	<b>391</b>	<b>23,6</b>	<b>14 3</b>
<b>14 220</b>	<b>6 108</b>	<b>331,0</b>	<b>3 806</b>	<b>3 612</b>	<b>88,6</b>	<b>957</b>	<b>1 374</b>	<b>22,3</b>	<b>14</b>



**Bildungswesen**

Schlüssel- nummer	Kreisfreie Stadt Landkreis Regierungsbezirk Land	Allgemein bildende Schulen am 2. September 2004					
		Grundschulen				Mittelschulen	
		Schulen	Klassen	Schüler	Lehrer <sup>2)</sup>	Schulen	Klassen
14 1 61	Chemnitz, Stadt	46	294	5 350	469	26	292
14 1 66	Plauen, Stadt	12	91	1 719	139	6	82
14 1 67	Zwickau, Stadt	12	109	2 172	179	9	122
14 1 71	Annaberg	19	113	2 201	180	11	137
14 1 73	Chemnitzer Land	32	188	3 463	300	13	183
14 1 77	Freiberg	39	201	3 795	348	17	228
14 1 78	Vogtlandkreis	43	255	4 730	370	24	286
14 1 81	Mittlerer Erzgebirgskreis	23	132	2 408	193	11	145
14 1 82	Mittweida	29	171	3 276	273	14	176
14 1 88	Stollberg	20	112	2 186	186	11	138
14 1 91	Aue-Schwarzenberg	31	184	3 326	277	19	214
14 1 93	Zwickauer Land	26	169	3 199	271	16	184
<b>14 1</b>	<b>Regierungsbezirk Chemnitz</b>	<b>332</b>	<b>2 019</b>	<b>37 825</b>	<b>3 185</b>	<b>177</b>	<b>2 187</b>
14 2 62	Dresden, Stadt	79	595	11 249	993	43	535
14 2 63	Görlitz, Stadt	8	68	1 338	131	4	77
14 2 64	Hoyerswerda, Stadt	5	50	943	113	4	65
14 2 72	Bautzen	37	206	3 847	405	22	249
14 2 80	Meißen	27	195	3 876	363	13	217
14 2 84	Niederschlesischer Oberlausitzkreis	24	145	2 601	275	16	174
14 2 85	Riesa-Großenhain	23	144	2 569	299	15	196
14 2 86	Löbau-Zittau	31	198	3 710	381	19	226
14 2 87	Sächsische Schweiz	29	183	3 419	329	15	189
14 2 90	Weißeritzkreis	27	184	3 224	311	17	182
14 2 92	Kamenz	37	217	4 042	408	22	273
<b>14 2</b>	<b>Regierungsbezirk Dresden</b>	<b>327</b>	<b>2 185</b>	<b>40 818</b>	<b>4 008</b>	<b>190</b>	<b>2 383</b>
14 3 65	Leipzig, Stadt	73	577	11 057	1 033	38	513
14 3 74	Delitzsch	30	170	3 160	302	12	175
14 3 75	Döbeln	14	91	1 695	175	9	106
14 3 79	Leipziger Land	29	187	3 593	366	15	191
14 3 83	Muldentalkreis	29	196	3 485	351	15	214
14 3 89	Torgau-Oschatz	25	146	2 526	269	13	171
<b>14 3</b>	<b>Regierungsbezirk Leipzig</b>	<b>200</b>	<b>1 367</b>	<b>25 516</b>	<b>2 496</b>	<b>102</b>	<b>1 370</b>
<b>14</b>	<b>Sachsen</b>	<b>859</b>	<b>5 571</b>	<b>104 159</b>	<b>9 689</b>	<b>469</b>	<b>5 940</b>

1) einschließlich Schüler/innen in Förderschulklassen an Freien Waldorfschulen

2) hauptberufliche Lehrpersonen

3) ohne Jahrgangsstufen 11 und 12

## Bildungswesen

Allgemein bildende Schulen am 2. September 2004										Schlüssel- nummer
Mittelschulen		Gymnasien				Förderschulen <sup>1)</sup>				
Schüler	Lehrer <sup>2)</sup>	Schulen	Klassen <sup>3)</sup>	Schüler	Lehrer <sup>2)</sup>	Schulen	Klassen	Schüler	Lehrer <sup>2)</sup>	
6 505	616	10	163	5 333	470	13	186	1 675	295	14 1 61
1 917	171	2	49	1 770	139	2	30	355	38	14 1 66
2 815	247	4	75	2 647	235	6	60	634	90	14 1 67
3 103	272	4	59	1 883	150	2	23	227	35	14 1 71
4 135	356	6	123	3 869	321	4	45	462	73	14 1 73
5 269	460	4	97	3 443	261	5	68	691	105	14 1 77
6 365	586	5	116	4 066	318	7	73	721	130	14 1 78
3 320	283	3	59	2 039	156	3	29	288	41	14 1 81
4 103	359	5	102	3 336	269	6	58	540	91	14 1 82
3 269	276	3	55	1 747	141	2	20	215	38	14 1 88
4 783	430	3	66	2 183	178	8	79	736	115	14 1 91
4 169	369	4	76	2 639	204	5	57	547	82	14 1 93
<b>49 753</b>	<b>4 425</b>	<b>53</b>	<b>1 040</b>	<b>34 955</b>	<b>2 842</b>	<b>63</b>	<b>728</b>	<b>7 091</b>	<b>1 133</b>	<b>14 1</b>
12 493	1 096	20	377	12 603	1 069	17	252	2 536	416	14 2 62
1 801	148	2	46	1 580	139	2	47	477	73	14 2 63
1 471	129	3	65	2 036	174	3	49	451	83	14 2 64
5 379	506	5	104	3 524	299	5	79	760	113	14 2 72
4 912	416	6	120	3 997	348	5	83	879	131	14 2 80
3 772	349	3	49	1 651	140	4	57	538	79	14 2 84
4 348	406	3	80	2 436	214	4	58	554	97	14 2 85
5 065	434	5	89	3 110	260	6	79	725	135	14 2 86
4 318	398	6	113	3 541	306	8	89	849	136	14 2 87
4 061	362	2	73	2 468	207	4	51	573	100	14 2 90
5 741	530	3	74	2 665	216	7	60	590	98	14 2 92
<b>53 361</b>	<b>4 774</b>	<b>58</b>	<b>1 190</b>	<b>39 611</b>	<b>3 372</b>	<b>65</b>	<b>904</b>	<b>8 932</b>	<b>1 461</b>	<b>14 2</b>
11 988	1 028	22	391	13 088	1 074	18	287	2 878	469	14 3 65
4 058	336	5	124	4 079	328	5	65	711	103	14 3 74
2 413	209	2	45	1 517	120	4	42	450	70	14 3 75
4 266	379	5	98	3 178	247	5	55	574	79	14 3 79
4 812	391	6	106	3 530	297	4	48	519	81	14 3 83
3 774	331	3	60	1 940	164	4	46	473	72	14 3 89
<b>31 311</b>	<b>2 674</b>	<b>43</b>	<b>824</b>	<b>27 332</b>	<b>2 230</b>	<b>40</b>	<b>543</b>	<b>5 605</b>	<b>874</b>	<b>14 3</b>
<b>134 425</b>	<b>11 873</b>	<b>154</b>	<b>3 054</b>	<b>101 898</b>	<b>8 444</b>	<b>168</b>	<b>2 175</b>	<b>21 628</b>	<b>3 468</b>	<b>14</b>

**Bildungswesen**

Schlüssel- nummer	Kreisfreie Stadt Landkreis Regierungsbezirk Land	Absolventen/Abgänger des Schuljahres 2003/04				
		insgesamt	davon			
			ohne Haupt- schul- abschluss	mit Haupt- schul- abschluss	mit Real- schul- abschluss	mit allgemeiner Hochschul- reife
14 1 61	Chemnitz, Stadt	2 909	303	336	1 475	795
14 1 66	Plauen, Stadt	789	81	100	385	223
14 1 67	Zwickau, Stadt	1 297	106	164	622	405
14 1 71	Annaberg	1 121	68	198	598	257
14 1 73	Chemnitzer Land	1 678	143	165	892	478
14 1 77	Freiberg	1 998	170	322	1 043	463
14 1 78	Vogtlandkreis	2 379	166	301	1 393	519
14 1 81	Mittlerer Erzgebirgskreis	1 241	93	173	735	240
14 1 82	Mittweida	1 694	134	168	946	446
14 1 88	Stollberg	1 111	87	120	682	222
14 1 91	Aue-Schwarzenberg	1 698	151	277	953	317
14 1 93	Zwickauer Land	1 550	153	207	917	273
<b>14 1</b>	<b>Regierungsbezirk Chemnitz</b>	<b>19 465</b>	<b>1 655</b>	<b>2 531</b>	<b>10 641</b>	<b>4 638</b>
14 2 62	Dresden, Stadt	5 886	513	543	2 896	1 934
14 2 63	Görlitz, Stadt	801	134	109	317	241
14 2 64	Hoyerswerda, Stadt	735	96	77	295	267
14 2 72	Bautzen	2 222	179	315	1 191	537
14 2 80	Meißen	1 801	148	200	949	504
14 2 84	Niederschlesischer Oberlausitzkreis	1 454	136	178	849	291
14 2 85	Riesa-Großenhain	1 700	165	235	964	336
14 2 86	Löbau-Zittau	1 980	155	270	1 136	419
14 2 87	Sächsische Schweiz	1 977	186	245	1 065	481
14 2 90	Weißeritzkreis	1 623	134	141	978	370
14 2 92	Kamenz	2 091	172	303	1 258	358
<b>14 2</b>	<b>Regierungsbezirk Dresden</b>	<b>22 270</b>	<b>2 018</b>	<b>2 616</b>	<b>11 898</b>	<b>5 738</b>
14 3 65	Leipzig, Stadt	5 409	652	709	2 393	1 655
14 3 74	Delitzsch	1 777	177	260	791	549
14 3 75	Döbeln	1 004	114	175	499	216
14 3 79	Leipziger Land	1 655	175	228	892	360
14 3 83	Muldentalkreis	1 939	217	282	956	484
14 3 89	Torgau-Oschatz	1 469	144	195	841	289
<b>14 3</b>	<b>Regierungsbezirk Leipzig</b>	<b>13 253</b>	<b>1 479</b>	<b>1 849</b>	<b>6 372</b>	<b>3 553</b>
<b>14</b>	<b>Sachsen</b>	<b>54 988</b>	<b>5 152</b>	<b>6 996</b>	<b>28 911</b>	<b>13 929</b>

1) Berufliche Schulzentren sowie separate Schulen

2) einschließlich berufsbildende Förderschulen

3) einschließlich Berufsgrundbildungs- und Berufsvorbereitungsjahr sowie berufsvorbereitende Bildungsmaßnahmen der Bundesagentur für Arbeit

4) Schulen im verwaltungsrechtlichen Sinne (Einrichtungen); Aufgliederung nach Schularten = Schulen im Sinne der eingerichteten Schularten der berufsbildenden Schulen nach § 8 SchulG

5) ohne Kurse an Beruflichen Gymnasien - 6) hauptberufliche Lehrpersonen

## Bildungswesen

Berufsbildende Schulen insgesamt <sup>1) 2)</sup> am 1. November 2004				Berufsschulen <sup>2) 3)</sup> am 1. November 2004				Schlüssel- nummer
Schulen <sup>4)</sup>	Klassen <sup>5)</sup>	Schüler	Lehrer <sup>6)</sup>	Schulen <sup>4)</sup>	Klassen	Schüler	Lehrer <sup>6)</sup>	
32	779	16 487	692	34	516	10 547	357	14 1 61
13	269	5 371	272	12	140	2 779	87	14 1 66
18	413	8 595	302	16	229	4 791	139	14 1 67
6	194	3 515	160	13	122	2 024	84	14 1 71
6	184	3 865	187	13	117	2 309	71	14 1 73
6	208	4 137	193	14	166	3 063	115	14 1 77
10	236	5 369	252	12	144	3 146	97	14 1 78
3	91	1 734	81	10	70	1 302	44	14 1 81
7	134	2 303	106	14	97	1 584	67	14 1 82
4	103	2 061	84	6	60	1 196	41	14 1 88
10	222	5 091	243	10	142	2 981	86	14 1 91
6	112	2 480	108	7	84	1 744	54	14 1 93
<b>121</b>	<b>2 945</b>	<b>61 008</b>	<b>2 680</b>	<b>161</b>	<b>1 887</b>	<b>37 466</b>	<b>1 242</b>	<b>14 1</b>
38	1 326	29 306	1 156	33	879	18 852	572	14 2 62
10	167	3 676	156	5	80	1 793	52	14 2 63
5	101	2 059	110	8	64	1 099	50	14 2 64
12	221	4 659	211	12	134	2 742	93	14 2 72
6	162	3 677	159	7	118	2 469	80	14 2 80
4	86	1 949	91	9	50	1 152	38	14 2 84
8	211	4 463	213	16	144	2 737	115	14 2 85
12	240	5 173	224	16	182	3 552	119	14 2 86
8	201	4 329	205	10	117	2 327	90	14 2 87
5	156	3 533	180	8	85	1 716	74	14 2 90
6	149	3 659	157	11	104	2 356	83	14 2 92
<b>114</b>	<b>3 020</b>	<b>66 483</b>	<b>2 862</b>	<b>135</b>	<b>1 957</b>	<b>40 795</b>	<b>1 366</b>	<b>14 2</b>
37	1 172	26 139	1 013	46	730	15 816	517	14 3 65
3	186	4 387	168	12	153	3 452	101	14 3 74
3	99	2 113	98	5	62	1 203	44	14 3 75
7	167	3 284	167	14	131	2 398	100	14 3 79
3	148	3 152	138	10	120	2 359	76	14 3 83
6	142	3 124	140	11	74	1 431	44	14 3 89
<b>59</b>	<b>1 914</b>	<b>42 199</b>	<b>1 724</b>	<b>98</b>	<b>1 270</b>	<b>26 659</b>	<b>882</b>	<b>14 3</b>
<b>294</b>	<b>7 879</b>	<b>169 690</b>	<b>7 266</b>	<b>394</b>	<b>5 114</b>	<b>104 920</b>	<b>3 490</b>	<b>14</b>

**Bildungswesen**

Schlüssel- nummer	Kreisfreie Stadt Landkreis Regierungsbezirk Land	Berufliche Gymnasien am 1. November 2004				Berufsfach am 1. November	
		Schulen <sup>2)</sup>	Klassen <sup>3)</sup>	Schüler	Lehrer <sup>4)</sup>	Schulen <sup>2)</sup>	Klassen
14 1 61	Chemnitz, Stadt	3	7	473	42	24	195
14 1 66	Plauen, Stadt	2	5	281	31	10	87
14 1 67	Zwickau, Stadt	1	3	221	18	14	125
14 1 71	Annaberg	1	2	142	12	5	62
14 1 73	Chemnitzer Land	2	6	433	41	5	29
14 1 77	Freiberg	2	4	352	31	5	23
14 1 78	Vogtlandkreis	1	3	202	18	9	70
14 1 81	Mittlerer Erzgebirgskreis	-	-	-	-	2	11
14 1 82	Mittweida	-	-	-	-	4	24
14 1 88	Stollberg	1	2	160	12	4	21
14 1 91	Aue-Schwarzenberg	4	10	658	59	9	55
14 1 93	Zwickauer Land	1	2	128	10	5	25
<b>14 1</b>	<b>Regierungsbezirk Chemnitz</b>	<b>18</b>	<b>44</b>	<b>3 050</b>	<b>274</b>	<b>96</b>	<b>727</b>
14 2 62	Dresden, Stadt	7	18	1 221	106	29	316
14 2 63	Görlitz, Stadt	2	5	347	32	9	73
14 2 64	Hoyerswerda, Stadt	1	2	152	16	4	28
14 2 72	Bautzen	2	13	311	27	7	39
14 2 80	Meißen	1	5	395	33	5	29
14 2 84	Niederschlesischer Oberlausitzkreis	1	2	88	8	3	18
14 2 85	Riesa-Großenhain	3	6	378	30	6	38
14 2 86	Löbau-Zittau	2	5	382	30	7	36
14 2 87	Sächsische Schweiz	2	4	298	25	8	63
14 2 90	Weißeritzkreis	1	5	304	22	5	51
14 2 92	Kamenz	1	3	247	20	6	29
<b>14 2</b>	<b>Regierungsbezirk Dresden</b>	<b>23</b>	<b>68</b>	<b>4 123</b>	<b>349</b>	<b>89</b>	<b>720</b>
14 3 65	Leipzig, Stadt	3	8	534	49	28	302
14 3 74	Delitzsch	2	4	262	26	2	16
14 3 75	Döbeln	1	3	205	23	2	24
14 3 79	Leipziger Land	2	5	349	28	5	29
14 3 83	Muldentalkreis	1	4	284	30	3	16
14 3 89	Torgau-Oschatz	2	7	441	38	6	49
<b>14 3</b>	<b>Regierungsbezirk Leipzig</b>	<b>11</b>	<b>31</b>	<b>2 075</b>	<b>194</b>	<b>46</b>	<b>436</b>
<b>14</b>	<b>Sachsen</b>	<b>52</b>	<b>143</b>	<b>9 248</b>	<b>817</b>	<b>231</b>	<b>1 883</b>

1) einschließlich berufsbildende Förderschulen

2) Schulen im verwaltungsrechtlichen Sinne (Einrichtungen); Aufgliederung nach Schularten = Schulen im Sinne der eingerichteten Schularten der berufsbildenden Schulen nach § 8 SchulG

3) ohne Kurse an Beruflichen Gymnasien

4) hauptberufliche Lehrpersonen

## Bildungswesen

schulen <sup>1)</sup> 2004		Fachoberschulen am 1. November 2004				Fachschulen am 1. November 2004				Schlüssel- nummer
Schüler	Lehrer <sup>3)</sup>	Schulen <sup>2)</sup>	Klassen	Schüler	Lehrer <sup>4)</sup>	Schulen <sup>2)</sup>	Klassen	Schüler	Lehrer <sup>4)</sup>	
4 185	221	4	21	494	37	9	40	788	35	14 1 61
1 683	119	3	20	427	20	5	17	201	15	14 1 66
2 708	117	3	12	273	15	5	44	602	13	14 1 67
1 229	59	1	4	59	4	2	4	61	1	14 1 71
555	51	2	10	224	11	5	22	344	13	14 1 73
440	22	1	1	21	-	3	14	261	25	14 1 77
1 588	115	4	11	287	16	2	8	146	6	14 1 78
229	24	2	10	203	13	-	-	-	-	14 1 81
443	22	1	11	238	16	2	2	38	1	14 1 82
321	16	1	5	119	6	3	15	265	9	14 1 88
1 088	76	2	9	255	16	3	6	109	6	14 1 91
582	44	-	-	-	-	1	1	26	-	14 1 93
<b>15 051</b>	<b>886</b>	<b>24</b>	<b>114</b>	<b>2 600</b>	<b>154</b>	<b>40</b>	<b>173</b>	<b>2 841</b>	<b>124</b>	<b>14 1</b>
6 766	341	9	49	1 134	69	8	64	1 333	68	14 2 62
1 345	62	1	6	143	8	2	3	48	2	14 2 63
640	35	1	5	132	6	1	2	36	3	14 2 64
823	49	2	8	199	7	7	27	584	35	14 2 72
571	30	1	10	242	16	-	-	-	-	14 2 80
385	31	1	5	112	8	2	11	212	6	14 2 84
763	43	3	14	371	15	3	9	214	10	14 2 85
864	45	2	12	278	19	3	5	97	11	14 2 86
1 378	84	2	11	227	5	2	6	99	1	14 2 87
1 157	70	3	13	300	8	1	2	56	6	14 2 90
706	41	2	7	275	9	3	6	75	4	14 2 92
<b>15 398</b>	<b>831</b>	<b>27</b>	<b>140</b>	<b>3 413</b>	<b>170</b>	<b>32</b>	<b>135</b>	<b>2 754</b>	<b>146</b>	<b>14 2</b>
6 872	313	8	45	1 170	52	12	87	1 747	82	14 3 65
365	27	3	7	175	6	1	6	133	8	14 3 74
484	23	1	2	55	-	3	8	166	8	14 3 75
479	36	1	2	58	3	-	-	-	-	14 3 79
334	20	2	5	100	8	1	3	75	4	14 3 83
1 044	51	-	-	-	-	2	12	208	7	14 3 89
<b>9 578</b>	<b>470</b>	<b>15</b>	<b>61</b>	<b>1 558</b>	<b>69</b>	<b>19</b>	<b>116</b>	<b>2 329</b>	<b>109</b>	<b>14 3</b>
<b>40 027</b>	<b>2 187</b>	<b>66</b>	<b>315</b>	<b>7 571</b>	<b>393</b>	<b>91</b>	<b>424</b>	<b>7 924</b>	<b>379</b>	<b>14</b>

**Erwerbstätigkeit**

Schlüssel- nummer	Kreisfreie Stadt Landkreis Regierungsbezirk Land	Erwerbstätige <sup>1)</sup> am Arbeitsort				
		insgesamt	Land- und Forstwirtschaft, Fischerei	Produzierendes Gewerbe		Handel <sup>2)</sup>
				zusammen	dar. Verarbeit. Gewerbe	
14 1 61	Chemnitz, Stadt	148,9	1,3	34,6	18,2	22,7
14 1 66	Plauen, Stadt	33,6	0,3	9,1	6,7	5,4
14 1 67	Zwickau, Stadt	64,7	0,6	19,3	15,5	8,9
14 1 71	Annaberg	36,1	1,2	14,7	9,6	4,9
14 1 73	Chemnitzer Land	56,0	1,3	21,0	13,7	8,9
14 1 77	Freiberg	58,3	3,0	19,9	12,6	8,0
14 1 78	Vogtlandkreis	76,7	2,9	30,3	19,8	10,5
14 1 81	Mittlerer Erzgebirgskreis	35,5	1,7	14,6	10,2	4,8
14 1 82	Mittweida	48,0	2,4	16,9	11,2	8,6
14 1 88	Stollberg	31,2	1,2	12,2	7,3	5,3
14 1 91	Aue-Schwarzenberg	49,7	1,1	17,9	12,3	7,9
14 1 93	Zwickauer Land	41,7	1,8	14,5	8,0	6,2
14 1	Regierungsbezirk Chemnitz	680,5	18,8	225,0	145,0	102,2
14 2 62	Dresden, Stadt	285,5	1,5	57,3	34,8	34,0
14 2 63	Görlitz, Stadt	25,9	0,1	5,9	4,1	4,1
14 2 64	Hoyerswerda, Stadt	18,7	0,1	3,8	0,9	3,4
14 2 72	Bautzen	66,5	2,0	21,8	12,9	9,5
14 2 80	Meißen	63,3	2,5	21,6	14,9	9,4
14 2 84	Niederschlesischer Oberlausitzkreis	32,9	1,7	10,8	5,0	4,6
14 2 85	Riesa-Großenhain	47,9	1,8	17,2	10,4	6,5
14 2 86	Löbau-Zittau	54,0	1,9	15,6	9,3	8,1
14 2 87	Sächsische Schweiz	55,1	2,5	16,2	9,2	7,3
14 2 90	Weißeritzkreis	46,4	2,4	16,0	8,3	6,3
14 2 92	Kamenz	58,7	2,1	24,3	15,6	7,6
14 2	Regierungsbezirk Dresden	754,9	18,6	210,6	125,4	100,8
14 3 65	Leipzig, Stadt	270,1	0,9	47,4	24,2	35,4
14 3 74	Delitzsch	49,9	2,0	13,0	7,1	8,9
14 3 75	Döbeln	29,0	1,0	10,7	7,7	4,8
14 3 79	Leipziger Land	50,2	1,8	17,8	7,3	8,7
14 3 83	Muldentalkreis	46,3	2,4	13,4	7,5	7,6
14 3 89	Torgau-Oschatz	37,7	3,1	12,0	6,1	5,6
14 3	Regierungsbezirk Leipzig	483,1	11,2	114,4	59,9	70,9
14	Sachsen	1 918,5	48,6	550,0	330,3	273,9

1) vorläufige Jahresdurchschnittsangaben, die hier angebotenen Ergebnisse der Erwerbstätigenrechnung des Bundes und der Länder beruhen noch auf dem Berechnungsstand Herbst 2004 und sind nicht passfähig zu den revidierten Ergebnissen der Erwerbstätigenrechnung auf Länderebene. Überarbeitete Ergebnisse für die Kreisfreien Städte und Landkreise werden im Sommer 2006 vorliegen.

2) sowie Instandhaltung und Reparatur von Kraftfahrzeugen und Gebrauchsgütern

3) Vermietung beweglicher Sachen, Erbringung von wirtschaftlichen Dienstleistungen, anderweitig nicht genannt

## Erwerbstätigkeit

im Jahresdurchschnitt 2003					Sozialversicherungspflichtig Beschäftigte am Arbeitsort am 30. Juni 2004			Schlüssel- nummer
Gast- gewerbe	Verkehr und Nachrichten- übermittlung	Kredit- und Versicherungs- gewerbe	Grundstücks- u. Wohnungs- wesen <sup>3)</sup>	Öffentl. und private Dienstleister	insgesamt	männlich	weiblich	
1 000 Personen								
4,5	8,1	3,5	28,1	46,2	104 749	52 788	51 961	14 1 61
1,2	1,4	1,0	4,3	11,0	25 344	12 146	13 198	14 1 66
2,1	3,6	1,6	9,4	19,2	48 333	27 133	21 200	14 1 67
2,0	1,5	0,7	1,8	9,3	25 930	13 518	12 412	14 1 71
2,0	2,6	0,7	5,1	14,4	39 386	20 632	18 754	14 1 73
2,7	2,7	1,2	4,8	16,1	42 110	21 963	20 147	14 1 77
3,0	4,0	1,0	4,3	20,7	52 973	27 128	25 845	14 1 78
1,6	1,4	0,9	2,0	8,6	25 028	12 860	12 168	14 1 81
1,4	2,2	1,0	4,1	11,4	35 894	19 285	16 609	14 1 82
1,1	0,9	0,6	2,0	7,9	22 065	11 694	10 371	14 1 88
2,2	2,0	1,1	3,4	14,3	36 449	19 160	17 289	14 1 91
1,4	2,6	0,6	3,6	11,0	28 408	14 483	13 925	14 1 93
<b>25,2</b>	<b>32,8</b>	<b>13,8</b>	<b>72,7</b>	<b>189,9</b>	<b>486 669</b>	<b>252 790</b>	<b>233 879</b>	<b>14 1</b>
14,9	16,2	7,7	52,2	101,8	208 026	102 683	105 343	14 2 62
1,1	1,1	0,5	2,8	10,2	18 616	8 404	10 212	14 2 63
0,6	0,9	0,4	1,8	7,7	12 184	4 687	7 497	14 2 64
2,4	3,4	1,5	7,6	18,3	45 197	23 872	21 325	14 2 72
2,8	3,4	1,1	5,5	16,9	46 186	24 769	21 417	14 2 80
1,4	1,6	0,6	2,1	10,1	22 529	11 955	10 574	14 2 84
1,6	2,8	0,8	3,7	13,5	34 264	18 720	15 544	14 2 85
2,7	2,4	1,0	4,2	18,1	37 026	17 809	19 217	14 2 86
3,5	2,4	1,1	3,8	18,2	37 813	19 158	18 655	14 2 87
2,5	2,5	0,5	3,6	12,7	32 138	16 398	15 740	14 2 90
1,9	3,9	0,7	3,8	14,3	43 524	23 609	19 915	14 2 92
<b>35,4</b>	<b>40,8</b>	<b>15,9</b>	<b>91,1</b>	<b>241,8</b>	<b>537 503</b>	<b>272 064</b>	<b>265 439</b>	<b>14 2</b>
12,0	16,5	11,0	54,4	92,5	191 170	90 584	100 586	14 3 65
1,8	4,0	1,4	5,4	13,4	35 941	18 968	16 973	14 3 74
0,8	1,3	0,6	2,2	7,5	21 635	11 019	10 616	14 3 75
1,5	2,2	0,8	4,5	12,9	35 545	19 242	16 303	14 3 79
1,6	2,5	0,9	4,0	13,9	33 143	17 213	15 930	14 3 83
1,4	1,8	0,8	2,2	10,8	26 931	13 521	13 410	14 3 89
<b>19,2</b>	<b>28,3</b>	<b>15,4</b>	<b>72,7</b>	<b>151,0</b>	<b>344 365</b>	<b>170 547</b>	<b>173 818</b>	<b>14 3</b>
<b>79,9</b>	<b>101,9</b>	<b>45,0</b>	<b>236,5</b>	<b>582,8</b>	<b>1 368 537</b>	<b>695 401</b>	<b>673 136</b>	<b>14</b>



**Erwerbstätigkeit**

Schlüssel- nummer	Kreisfreie Stadt Landkreis Regierungsbezirk Land	Sozialversicherungspflichtig Beschäftigte			
		Land- und Forstwirtschaft, Fischerei	Bergbau, Gew. v. Steinen u. Erden, Energie- und Wasserversorg.	Verarbeitendes Gewerbe	Bau- gewerbe
14 1 61	Chemnitz, Stadt	889	2 346	15 164	6 781
14 1 66	Plauen, Stadt	213	155	5 625	1 278
14 1 67	Zwickau, Stadt	595	483	13 539	2 000
14 1 71	Annaberg	835	262	7 878	3 003
14 1 73	Chemnitzer Land	861	437	11 401	4 233
14 1 77	Freiberg	2 022	198	11 383	4 306
14 1 78	Vogtlandkreis	1 809	280	16 185	5 926
14 1 81	Mittlerer Erzgebirgskreis	1 147	234	7 773	2 737
14 1 82	Mittweida	1 502	306	9 628	3 787
14 1 88	Stollberg	829	121	6 411	2 774
14 1 91	Aue-Schwarzenberg	520	595	10 534	3 453
14 1 93	Zwickauer Land	1 144	502	6 524	3 346
<b>14 1</b>	<b>Regierungsbezirk Chemnitz</b>	<b>12 366</b>	<b>5 919</b>	<b>122 045</b>	<b>43 624</b>
14 2 62	Dresden, Stadt	1 104	2 553	30 832	11 033
14 2 63	Görlitz, Stadt	76	299	3 688	666
14 2 64	Hoyerswerda, Stadt	67	742	690	740
14 2 72	Bautzen	1 227	613	10 181	4 533
14 2 80	Meißen	1 626	339	12 490	4 196
14 2 84	Niederschlesischer Oberlausitzkreis	1 098	1 264	4 086	2 649
14 2 85	Riesa-Großenhain	1 112	435	9 093	4 058
14 2 86	Löbau-Zittau	1 340	374	7 762	3 529
14 2 87	Sächsische Schweiz	1 294	580	7 420	3 876
14 2 90	Weißeritzkreis	1 499	214	7 127	4 472
14 2 92	Kamenz	1 338	724	13 537	3 987
<b>14 2</b>	<b>Regierungsbezirk Dresden</b>	<b>11 781</b>	<b>8 137</b>	<b>106 906</b>	<b>43 739</b>
14 3 65	Leipzig, Stadt	678	2 645	19 161	12 278
14 3 74	Delitzsch	1 119	409	6 372	3 835
14 3 75	Döbeln	718	135	6 198	2 006
14 3 79	Leipziger Land	1 158	1 262	6 149	5 608
14 3 83	Muldentalkreis	1 424	390	6 415	3 799
14 3 89	Torgau-Oschatz	1 972	430	4 756	3 247
<b>14 3</b>	<b>Regierungsbezirk Leipzig</b>	<b>7 069</b>	<b>5 271</b>	<b>49 051</b>	<b>30 773</b>
<b>14</b>	<b>Sachsen</b>	<b>31 216</b>	<b>19 327</b>	<b>278 002</b>	<b>118 136</b>

1) Bezeichnung entsprechend der "Klassifikation der Wirtschaftszweige Ausgabe 2003 (WZ2003)"

2) einschließlich Instandhaltung und Reparatur von Kraftfahrzeugen und Gebrauchsgütern

3) einschließlich Vermietung beweglicher Sachen, Erbringung von wirtschaftlichen Dienstleistungen a. n. g.

4) ohne öffentliche Verwaltung

## Erwerbstätigkeit

am Arbeitsort am 30. Juni 2004 nach Wirtschaftsabschnitten <sup>1)</sup>							Schlüsselnummer
Handel <sup>2)</sup>	Gast-gewerbe	Verkehr und Nachrichten-übermittlung	Kredit- und Versiche-rungs-gewerbe	Grundstücks- und Woh-nungs-wesen <sup>3)</sup>	Öffentliche Verwaltung, Verteidigung, Sozialvers.	Öffentl. u. private Dienst-leistungen <sup>4)</sup>	
14 943	2 242	5 978	2 675	17 808	9 822	26 093	14 1 61
3 450	549	1 017	767	3 129	2 751	6 406	14 1 66
5 908	842	2 793	1 065	6 477	2 559	12 072	14 1 67
2 933	1 018	1 092	459	1 237	1 900	5 307	14 1 71
5 831	807	2 107	346	2 889	2 012	8 453	14 1 73
5 173	1 211	2 017	791	3 065	2 366	9 577	14 1 77
6 529	1 484	3 139	489	2 766	2 063	12 300	14 1 78
2 991	703	917	588	1 112	2 250	4 575	14 1 81
5 831	576	1 913	684	2 544	2 006	7 114	14 1 82
3 331	436	696	340	1 140	1 238	4 745	14 1 88
4 448	1 044	1 453	707	1 980	3 157	8 552	14 1 91
3 744	537	1 977	275	1 922	1 750	6 687	14 1 93
<b>65 112</b>	<b>11 449</b>	<b>25 099</b>	<b>9 186</b>	<b>46 069</b>	<b>33 874</b>	<b>111 881</b>	<b>14 1</b>
23 470	8 594	12 104	5 909	36 712	18 961	56 749	14 2 62
2 429	492	721	372	1 987	1 519	6 367	14 2 63
2 299	207	693	182	1 257	1 075	4 232	14 2 64
6 073	1 032	2 841	1 047	3 913	3 604	10 133	14 2 72
6 375	1 372	3 164	666	3 863	2 307	9 788	14 2 80
2 594	561	1 258	376	1 196	1 987	5 460	14 2 84
4 054	667	2 238	464	2 208	2 470	7 464	14 2 85
4 864	1 101	1 448	707	2 647	2 511	10 743	14 2 86
4 742	1 930	1 711	819	2 630	3 323	9 488	14 2 87
4 050	1 211	1 701	316	1 904	1 597	8 045	14 2 90
5 127	805	3 013	373	2 487	3 249	8 884	14 2 92
<b>66 077</b>	<b>17 972</b>	<b>30 892</b>	<b>11 231</b>	<b>60 804</b>	<b>42 603</b>	<b>137 353</b>	<b>14 2</b>
23 787	5 923	12 886	8 896	37 093	12 409	55 405	14 3 65
6 025	925	3 332	908	3 200	2 078	7 737	14 3 74
3 336	319	1 053	376	1 384	1 767	4 341	14 3 75
5 700	631	1 806	432	2 749	2 470	7 567	14 3 79
4 970	718	1 645	610	2 653	2 490	8 029	14 3 83
3 601	632	1 374	479	1 456	2 876	6 108	14 3 89
<b>47 419</b>	<b>9 148</b>	<b>22 096</b>	<b>11 701</b>	<b>48 535</b>	<b>24 090</b>	<b>89 187</b>	<b>14 3</b>
<b>178 608</b>	<b>38 569</b>	<b>78 087</b>	<b>32 118</b>	<b>155 408</b>	<b>100 567</b>	<b>338 421</b>	<b>14</b>

**Erwerbstätigkeit**

Schlüssel- nummer	Kreisfreie Stadt Landkreis Regierungsbezirk Land	Sozialversicherungspflichtig Beschäftigte am Wohnort am 30. Juni 2004		
		insgesamt	männlich	weiblich
14 1 61	Chemnitz, Stadt	80 759	40 999	39 760
14 1 66	Plauen, Stadt	23 017	11 674	11 343
14 1 67	Zwickau, Stadt	32 480	17 262	15 218
14 1 71	Annaberg	28 801	15 518	13 283
14 1 73	Chemnitzer Land	44 996	23 865	21 131
14 1 77	Freiberg	50 660	27 175	23 485
14 1 78	Vogtlandkreis	66 167	34 639	31 528
14 1 81	Mittlerer Erzgebirgskreis	31 069	16 961	14 108
14 1 82	Mittweida	44 972	24 210	20 762
14 1 88	Stollberg	31 172	16 812	14 360
14 1 91	Aue-Schwarzenberg	43 417	23 802	19 615
14 1 93	Zwickauer Land	43 155	23 012	20 143
<b>14 1</b>	<b>Regierungsbezirk Chemnitz</b>	<b>520 665</b>	<b>275 929</b>	<b>244 736</b>
14 2 62	Dresden, Stadt	165 813	82 581	83 232
14 2 63	Görlitz, Stadt	16 028	8 032	7 996
14 2 64	Hoyerswerda, Stadt	12 573	6 594	5 979
14 2 72	Bautzen	50 243	26 609	23 634
14 2 80	Meißen	51 158	26 547	24 611
14 2 84	Niederschlesischer Oberlausitzkreis	32 031	17 394	14 637
14 2 85	Riesa-Großenhain	38 556	20 908	17 648
14 2 86	Löbau-Zittau	42 397	22 028	20 369
14 2 87	Sächsische Schweiz	47 518	24 379	23 139
14 2 90	Weißeritzkreis	43 609	22 219	21 390
14 2 92	Kamenz	53 386	28 157	25 229
<b>14 2</b>	<b>Regierungsbezirk Dresden</b>	<b>553 312</b>	<b>285 448</b>	<b>267 864</b>
14 3 65	Leipzig, Stadt	149 289	72 721	76 568
14 3 74	Delitzsch	42 521	21 896	20 625
14 3 75	Döbeln	24 375	12 994	11 381
14 3 79	Leipziger Land	49 207	25 257	23 950
14 3 83	Muldentalkreis	45 569	23 224	22 345
14 3 89	Torgau-Oschatz	33 526	17 819	15 707
<b>14 3</b>	<b>Regierungsbezirk Leipzig</b>	<b>344 487</b>	<b>173 911</b>	<b>170 576</b>
<b>14</b>	<b>Sachsen</b>	<b>1 418 464</b>	<b>735 288</b>	<b>683 176</b>

1) Berechnung auf der Grundlage der Monatsendwerte als Summe der jeweiligen Gemeinden

## Arbeitsmarkt

Arbeitslose im Jahresdurchschnitt 2004 <sup>1)</sup>							Schlüssel- nummer
insgesamt	und zwar						
	weiblich	Ausländer	im Alter von unter 25 Jahren	im Alter von 55 Jahren und mehr	Langzeit- arbeitslose	Schwer- behinderte	
22 538	11 431	1 052	2 310	2 978	9 937	722	14 1 61
6 101	3 038	138	645	644	2 484	183	14 1 66
9 723	5 169	237	1 013	1 135	4 423	224	14 1 67
8 043	4 213	44	903	820	3 350	243	14 1 71
11 816	6 428	184	1 183	1 359	5 383	252	14 1 73
12 858	6 718	202	1 491	1 467	5 721	293	14 1 77
15 318	7 777	171	1 562	1 726	5 561	373	14 1 78
9 034	4 850	97	851	957	4 032	158	14 1 81
12 118	6 556	152	1 178	1 384	5 778	289	14 1 82
7 906	4 289	61	822	978	3 657	179	14 1 88
13 779	7 495	106	1 324	1 428	6 328	348	14 1 91
12 015	6 517	191	1 191	1 355	5 472	244	14 1 93
<b>141 251</b>	<b>74 480</b>	<b>2 635</b>	<b>14 472</b>	<b>16 229</b>	<b>62 125</b>	<b>3 508</b>	<b>14 1</b>
36 092	16 590	1 726	5 005	3 763	14 581	1 015	14 2 62
7 141	3 387	217	796	679	3 890	166	14 2 63
5 550	2 805	73	513	577	3 005	148	14 2 64
15 990	8 092	261	1 875	1 527	7 534	343	14 2 72
11 931	5 953	153	1 463	1 263	4 888	254	14 2 80
11 671	6 052	199	1 212	1 158	5 867	258	14 2 84
12 233	6 472	163	1 432	1 138	5 449	312	14 2 85
16 823	8 168	186	1 754	1 810	8 242	280	14 2 86
12 561	5 997	208	1 534	1 276	4 913	230	14 2 87
9 583	4 496	151	1 355	1 025	3 936	222	14 2 90
13 624	6 789	195	1 554	1 380	6 052	306	14 2 92
<b>153 199</b>	<b>74 802</b>	<b>3 531</b>	<b>18 492</b>	<b>15 598</b>	<b>68 358</b>	<b>3 533</b>	<b>14 2</b>
45 750	20 417	2 442	4 853	4 952	20 493	1 477	14 3 65
12 234	5 965	178	1 424	1 135	5 241	285	14 3 74
7 384	3 802	84	802	686	3 413	126	14 3 75
15 227	7 241	194	1 623	1 604	6 944	418	14 3 79
12 035	5 787	138	1 326	1 003	5 153	195	14 3 83
9 579	4 773	160	1 050	730	3 969	160	14 3 89
<b>102 210</b>	<b>47 985</b>	<b>3 196</b>	<b>11 078</b>	<b>10 110</b>	<b>45 212</b>	<b>2 662</b>	<b>14 3</b>
<b>396 660</b>	<b>197 267</b>	<b>9 363</b>	<b>44 042</b>	<b>41 936</b>	<b>175 695</b>	<b>9 703</b>	<b>14</b>

**Erwerbstätigkeit (Mikrozensus)**

Schlüssel- nummer	Kreisfreie Stadt Landkreis Regierungsbezirk Land	Erwerbstätigkeit im März 2004 (Ergebnisse des Mikrozensus)			
		Erwerbstätige insgesamt	nach Wirtschaftsbereichen		
			Produzierendes Gewerbe	Handel, Gast- gewerbe, Verkehr	sonstige Dienst- leistungen
14 1 61	Chemnitz, Stadt	100,2	28,0	24,4	47,4
14 1 66	Plauen, Stadt	30,3	10,5	(8,3)	11,3
14 1 67	Zwickau, Stadt	40,2	11,9	11,1	16,7
14 1 71	Annaberg	33,8	13,2	(7,4)	12,4
14 1 73	Chemnitzer Land	51,2	20,2	12,7	17,2
14 1 77	Freiberg	61,1	22,3	13,2	23,1
14 1 78	Vogtlandkreis	79,9	32,7	14,4	30,6
14 1 81	Mittlerer Erzgebirgskreis	42,2	16,0	(8,2)	16,7
14 1 82	Mittweida	53,8	19,2	13,1	19,8
14 1 88	Stollberg	36,0	13,1	(8,3)	14,2
14 1 91	Aue-Schwarzenberg	55,6	23,0	11,5	20,4
14 1 93	Zwickauer Land	57,7	21,5	11,6	23,3
14 1	Regierungsbezirk Chemnitz	642,6	231,8	144,2	253,6
14 2 62	Dresden, Stadt	215,5	49,7	52,4	110,1
14 2 63	Görlitz, Stadt	18,4	/	/	(9,3)
14 2 64	Hoyerswerda, Stadt	14,4	/	/	/
14 2 72	Bautzen	62,2	22,8	13,1	24,1
14 2 80	Meißen	63,2	21,8	17,6	22,4
14 2 84	Niederschlesischer Oberlausitzkreis	39,3	14,8	(7,1)	15,6
14 2 85	Riesa-Großenhain	46,8	14,2	13,0	18,3
14 2 86	Löbau-Zittau	53,4	19,5	10,7	21,0
14 2 87	Sächsische Schweiz	57,7	18,2	12,8	25,1
14 2 90	Weißeritzkreis	57,4	20,4	11,6	23,3
14 2 92	Kamenz	69,2	24,9	15,5	27,4
14 2	Regierungsbezirk Dresden	696,2	216,3	159,5	302,6
14 3 65	Leipzig, Stadt	196,6	42,0	51,7	101,0
14 3 74	Delitzsch	48,7	13,0	14,4	19,8
14 3 75	Döbeln	29,6	(9,4)	(7,1)	12,0
14 3 79	Leipziger Land	63,4	20,4	14,4	27,1
14 3 83	Muldentalkreis	59,2	17,5	12,3	27,0
14 3 89	Torgau-Oschatz	42,9	14,2	10,2	16,8
14 3	Regierungsbezirk Leipzig	441,1	117,0	110,0	204,0
14	Sachsen	1 779,8	565,0	413,7	760,1

1) einschließlich Auszubildende in kaufmännischen und technischen Berufen

2) einschließlich Auszubildende in gewerblichen Berufen

## Erwerbstätigkeit (Mikrozensus)

Erwerbstätigkeit im März 2004 (Ergebnisse des Mikrozensus)								Schlüssel- nummer
nach Stellung im Beruf		Erwerbslose insgesamt	davon		Nichterwerbs- personen insgesamt	davon		
Angestellte <sup>1)</sup> und Beamte	Arbeiter <sup>2)</sup>		männlich	weiblich		männlich	weiblich	
1 000 Personen								
52,4	38,0	27,1	16,6	10,5	122,3	52,8	69,5	14 1 61
14,6	13,1	/	/	/	32,8	13,9	18,9	14 1 66
14,3	21,8	12,1	/	/	47,3	20,2	27,2	14 1 67
12,5	17,6	(8,3)	/	/	43,0	18,2	24,8	14 1 71
20,3	24,3	13,8	/	(7,2)	71,8	31,7	40,0	14 1 73
24,9	30,6	14,3	/	(7,4)	72,5	31,5	41,0	14 1 77
31,8	39,7	22,9	13,7	(9,2)	92,5	38,6	53,9	14 1 78
16,0	20,7	(8,5)	/	/	40,6	18,4	22,2	14 1 81
20,6	27,9	13,5	/	(7,6)	66,2	29,5	36,7	14 1 82
14,9	17,3	10,6	/	/	44,5	19,0	25,4	14 1 88
20,4	28,0	15,3	(7,0)	(8,3)	63,0	25,3	37,6	14 1 91
22,6	27,9	15,2	(8,6)	/	57,7	23,5	34,3	14 1 93
265,6	306,9	168,1	88,9	79,2	754,1	322,8	431,3	14 1
118,6	73,1	43,8	24,4	19,4	224,8	98,9	125,9	14 2 62
(8,3)	(8,1)	(8,6)	/	/	31,4	13,0	18,4	14 2 63
/	(7,1)	/	/	/	23,4	10,9	12,6	14 2 64
27,0	30,2	18,2	(9,2)	(9,0)	72,1	30,5	41,7	14 2 72
26,7	27,1	13,6	(7,7)	/	73,7	31,6	42,1	14 2 80
14,9	21,6	13,2	(7,5)	/	47,1	20,3	26,8	14 2 84
17,0	23,5	12,9	/	/	57,7	26,6	31,1	14 2 85
18,7	28,2	18,9	10,7	(8,2)	75,2	32,0	43,2	14 2 86
24,6	25,2	13,0	/	/	71,6	33,1	38,5	14 2 87
24,2	27,7	(9,6)	/	/	56,0	25,6	30,4	14 2 90
28,6	33,1	13,8	(7,3)	/	69,1	30,2	38,9	14 2 92
314,1	304,3	173,2	94,5	78,7	802,9	353,2	449,8	14 2
101,7	69,6	55,9	31,4	24,5	245,1	111,0	134,2	14 3 65
20,0	23,0	16,7	(9,1)	(7,5)	59,2	26,1	33,1	14 3 74
11,0	15,8	(8,8)	/	/	35,7	14,8	20,9	14 3 75
28,0	28,5	17,3	10,3	/	69,3	30,3	38,9	14 3 79
28,8	22,8	14,0	(7,3)	/	60,0	26,7	33,3	14 3 83
18,1	20,6	10,6	/	/	44,7	18,9	25,7	14 3 89
208,0	180,6	123,0	69,0	54,0	513,7	227,8	285,9	14 3
787,7	791,8	464,2	252,4	211,9	2 070,7	903,8	1 167,0	14

## Landwirtschaft

Schlüssel- nummer	Kreisfreie Stadt Landkreis Regierungsbezirk Land	Landwirtschaftliche Betriebe 2003				
		insgesamt	davon mit einer landwirtschaftlich genutzten Fläche von ... bis unter ... ha			
			unter 100	100 - 200	200 - 1 000	1 000 und mehr
14 1 61	Chemnitz, Stadt	107	97	5	2	3
14 1 66	Plauen, Stadt	54	47	4	1	2
14 1 67	Zwickau, Stadt	54	52	-	2	-
14 1 71	Annaberg	235	213	11	7	4
14 1 73	Chemnitzer Land	262	236	14	8	4
14 1 77	Freiberg	422	347	20	39	16
14 1 78	Vogtlandkreis	723	631	47	30	15
14 1 81	Mittlerer Erzgebirgskreis	308	273	15	15	5
14 1 82	Mittweida	502	424	34	31	13
14 1 88	Stollberg	210	189	9	8	4
14 1 91	Aue-Schwarzenberg	296	280	6	9	1
14 1 93	Zwickauer Land	419	379	19	10	11
<b>14 1</b>	<b>Regierungsbezirk Chemnitz</b>	<b>3 592</b>	<b>3 168</b>	<b>184</b>	<b>162</b>	<b>78</b>
14 2 62	Dresden, Stadt	176	170	1	4	1
14 2 63	Görlitz, Stadt	16	15	-	1	-
14 2 64	Hoyerswerda, Stadt	21	20	-	1	-
14 2 72	Bautzen	369	285	40	30	14
14 2 80	Meißen	353	287	24	36	6
14 2 84	Niederschlesischer Oberlausitzkreis	244	178	16	38	12
14 2 85	Riesa-Großenhain	348	268	22	41	17
14 2 86	Löbau-Zittau	358	272	38	38	10
14 2 87	Sächsische Schweiz	411	339	37	24	11
14 2 90	Weißeritzkreis	321	270	22	17	12
14 2 92	Kamenz	383	324	19	24	16
<b>14 2</b>	<b>Regierungsbezirk Dresden</b>	<b>3 000</b>	<b>2 428</b>	<b>219</b>	<b>254</b>	<b>99</b>
14 3 65	Leipzig, Stadt	69	61	4	1	3
14 3 74	Delitzsch	233	157	15	46	15
14 3 75	Döbeln	206	150	13	36	7
14 3 79	Leipziger Land	329	264	29	23	13
14 3 83	Muldentalkreis	330	245	30	42	13
14 3 89	Torgau-Oschatz	373	250	38	65	20
<b>14 3</b>	<b>Regierungsbezirk Leipzig</b>	<b>1 540</b>	<b>1 127</b>	<b>129</b>	<b>213</b>	<b>71</b>
<b>14</b>	<b>Sachsen</b>	<b>8 132</b>	<b>6 723</b>	<b>532</b>	<b>629</b>	<b>248</b>

## Landwirtschaft

Landwirtschaftlich genutzte Fläche 2003 in ha				Hektarertrag 2004 in dt				Schlüssel- nummer
insgesamt	darunter			Weizen	Winter- weizen	Roggen	Hafer	
	Ackerland	Dauer- grünland	Dauer- kulturen					
8 106	6 485	1 609	9	82,3	82,5	68,4	55,0	14 1 61
4 211	2 987	.	.	72,9	72,9	57,8	49,6	14 1 66
1 378	831	436	.	81,9	83,0	-	64,5	14 1 67
13 596	7 517	.	.	59,6	59,6	50,2	51,0	14 1 71
17 591	14 500	2 993	.	79,2	79,2	88,1	60,0	14 1 73
55 766	40 741	14 954	62	75,1	75,2	74,1	60,9	14 1 77
51 743	34 057	17 621	39	68,2	68,7	58,9	49,5	14 1 78
24 293	13 738	10 529	15	63,8	63,8	60,1	55,6	14 1 81
53 133	43 350	9 635	141	78,5	78,6	76,8	56,8	14 1 82
14 025	9 956	4 043	19	73,0	73,0	67,3	50,9	14 1 88
10 337	4 816	5 509	9	53,7	53,4	46,8	50,2	14 1 91
33 096	26 574	6 446	69	82,5	83,0	86,6	64,5	14 1 93
287 276	205 552	81 070	570	76,7	76,9	70,9	56,1	14 1
4 566	3 106	1 341	117	71,2	71,2	.	.	14 2 62
904	594	214	.	.	.	.	.	14 2 63
654	187	451	.	.	.	-	-	14 2 64
53 507	42 802	10 515	180	79,1	79,1	70,3	57,4	14 2 72
39 315	33 988	4 604	716	91,9	92,0	66,7	59,7	14 2 80
45 794	35 629	10 140	22	77,3	77,4	65,4	51,0	14 2 84
53 259	46 828	6 377	46	78,5	78,7	64,8	50,5	14 2 85
41 275	31 246	9 930	93	82,2	82,3	83,8	61,0	14 2 86
37 715	23 925	12 413	1 373	72,5	72,5	53,7	56,9	14 2 87
39 808	27 211	12 185	404	78,7	78,9	63,4	57,3	14 2 90
46 426	36 833	9 502	83	73,0	73,0	53,1	51,5	14 2 92
363 221	282 348	77 672	3 143	80,4	80,6	63,4	54,6	14 2
8 203	7 250	914	.	82,7	82,8	72,9	59,8	14 3 65
54 542	50 316	3 922	298	86,9	86,9	73,9	47,8	14 3 74
30 449	27 449	2 751	.	89,6	89,6	80,2	59,7	14 3 75
42 717	39 033	3 508	169	79,7	79,7	79,2	59,1	14 3 79
54 383	47 831	6 006	542	79,8	79,8	78,3	53,8	14 3 83
72 710	63 221	8 420	1 063	85,0	85,2	68,6	59,5	14 3 89
263 003	235 100	25 522	2 357	83,7	83,8	72,8	57,0	14 3
913 500	723 000	184 263	6 071	80,9	81,1	67,1	55,7	14



## Landwirtschaft

Schlüssel- nummer	Kreisfreie Stadt Landkreis Regierungsbezirk Land	Hektarertrag 2004 in dt				
		Winter- gerste	Sommer- gerste	Triticale	Körnermais, Corn-Cob-Mix	Kartoffeln insgesamt
14 1 61	Chemnitz, Stadt	70,5	52,7	51,9	.	374,8
14 1 66	Plauen, Stadt	69,8	59,8	.	-	248,1
14 1 67	Zwickau, Stadt	77,3	59,0	.	-	385,0
14 1 71	Annaberg	62,6	47,7	52,6	74,3	424,0
14 1 73	Chemnitzer Land	68,2	54,3	41,1	72,0	427,1
14 1 77	Freiberg	65,5	52,5	65,0	77,7	407,4
14 1 78	Vogtlandkreis	64,2	54,3	62,1	.	325,6
14 1 81	Mittlerer Erzgebirgskreis	60,8	50,2	59,9	-	370,1
14 1 82	Mittweida	74,9	56,4	76,0	72,9	412,7
14 1 88	Stollberg	65,3	54,7	68,6	74,2	414,6
14 1 91	Aue-Schwarzenberg	57,3	48,2	49,6	.	386,2
14 1 93	Zwickauer Land	77,3	59,0	74,8	81,2	385,0
<b>14 1</b>	<b>Regierungsbezirk Chemnitz</b>	<b>68,9</b>	<b>53,9</b>	<b>63,5</b>	<b>75,2</b>	<b>405,8</b>
14 2 62	Dresden, Stadt	69,1	66,5	.	.	244,5
14 2 63	Görlitz, Stadt	74,7	-	-	-	.
14 2 64	Hoyerswerda, Stadt	-	-	.	.	.
14 2 72	Bautzen	79,5	61,8	68,8	82,9	390,8
14 2 80	Meißen	81,8	66,1	59,0	88,3	369,5
14 2 84	Niederschlesischer Oberlausitzkreis	75,7	63,5	59,3	90,5	421,8
14 2 85	Riesa-Großenhain	70,1	45,8	61,9	70,8	368,8
14 2 86	Löbau-Zittau	78,6	61,2	71,8	84,0	453,0
14 2 87	Sächsische Schweiz	58,5	57,1	61,3	85,5	305,3
14 2 90	Weißeritzkreis	69,3	56,7	63,7	71,1	.
14 2 92	Kamenz	67,2	52,4	50,8	62,3	308,2
<b>14 2</b>	<b>Regierungsbezirk Dresden</b>	<b>73,3</b>	<b>58,3</b>	<b>60,1</b>	<b>80,9</b>	<b>374,3</b>
14 3 65	Leipzig, Stadt	76,1	-	83,4	85,6	350,0
14 3 74	Delitzsch	77,9	60,5	66,6	87,8	386,2
14 3 75	Döbeln	78,6	58,9	80,4	91,5	390,9
14 3 79	Leipziger Land	73,6	64,3	73,1	85,2	429,9
14 3 83	Muldentalkreis	72,1	58,9	66,4	80,1	430,3
14 3 89	Torgau-Oschatz	74,5	63,5	62,6	85,9	397,9
<b>14 3</b>	<b>Regierungsbezirk Leipzig</b>	<b>74,9</b>	<b>62,0</b>	<b>66,8</b>	<b>85,7</b>	<b>410,9</b>
<b>14</b>	<b>Sachsen</b>	<b>72,7</b>	<b>55,9</b>	<b>63,3</b>	<b>82,9</b>	<b>397,8</b>

## Landwirtschaft

Hektarertrag 2004 in dt					Ergebnis der allgemeinen Viehzählung vom 3. Mai 2003			Schlüssel- nummer
mittelfrühe und späte Kartoffeln	Zucker- rüben	Raps und Rübsen insgesamt	Winterraps	Silomais	Betriebe mit Rinderhaltung	Rinder		
						insgesamt	darunter Milchkühe	
376,2	.	42,4	42,4	358,7	56	6 636	2 854	14 1 61
248,1	-	40,0	40,0	217,0	31	2 166	511	14 1 66
385,0	-	45,0	45,0	430,4	31	973	213	14 1 67
424,0	-	42,7	42,7	285,0	168	16 030	5 420	14 1 71
428,2	534,8	41,1	41,1	388,6	177	13 263	6 017	14 1 73
412,1	.	41,2	41,2	354,7	271	46 681	18 365	14 1 77
325,8	-	38,8	38,8	356,7	488	39 753	15 951	14 1 78
370,1	-	36,7	36,7	290,5	235	23 841	9 066	14 1 81
420,4	592,8	42,0	42,2	427,4	308	35 006	13 655	14 1 82
414,6	-	40,8	42,2	416,3	149	13 842	6 295	14 1 88
386,2	-	40,2	40,2	324,0	210	10 037	3 760	14 1 91
385,0	518,7	45,0	45,0	430,4	277	27 316	11 549	14 1 93
408,9	572,7	41,3	41,4	377,3	2 401	235 544	93 656	14 1
240,0	542,9	47,3	47,3	.	33	2 023	650	14 2 62
.	-	-	-	-	3	121	-	14 2 63
.	-	-	-	.	15	746	11	14 2 64
387,2	528,0	44,2	44,2	397,2	165	28 076	12 304	14 2 72
369,5	660,6	43,9	44,1	428,3	95	14 459	5 110	14 2 80
424,8	516,7	40,6	40,6	348,2	112	20 535	8 387	14 2 84
369,1	628,9	40,5	40,7	361,9	172	21 438	8 445	14 2 85
458,5	551,2	45,9	46,0	466,5	182	27 369	12 543	14 2 86
305,6	523,5	39,6	39,6	371,5	268	24 176	9 054	14 2 87
.	569,8	42,2	42,2	325,5	205	29 206	10 806	14 2 90
308,3	510,5	34,1	34,3	348,2	219	25 507	9 079	14 2 92
374,8	582,6	41,7	41,8	377,4	1 469	193 656	76 389	14 2
350,0	645,5	45,9	45,9	419,9	14	2 540	.	14 3 65
394,8	620,3	42,5	42,5	378,4	81	11 843	5 317	14 3 74
392,1	599,2	43,1	43,1	472,6	83	11 508	.	14 3 75
435,6	608,9	41,0	41,1	398,2	161	17 831	8 304	14 3 79
432,8	567,3	42,5	42,5	423,4	138	21 191	7 589	14 3 83
398,9	574,2	41,2	41,3	432,3	149	27 490	10 629	14 3 89
414,7	596,1	42,1	42,1	420,9	626	92 403	38 537	14 3
400,2	589,9	41,7	41,8	388,0	4 496	521 603	208 582	14

## Landwirtschaft

Schlüssel- nummer	Kreisfreie Stadt Landkreis Regierungsbezirk Land	Ergebnis der allgemeinen Viehzählung vom 3. Mai 2003					
		Betriebe mit Schweine- haltung	insgesamt	Schweine		Betriebe mit Hühner- haltung	Hühner insgesamt
				darunter			
				Mast- schweine	Zucht- sauen		
14 1 61	Chemnitz, Stadt	22	2 467	.	.	41	1 398
14 1 66	Plauen, Stadt	12	2 178	929	.	17	568
14 1 67	Zwickau, Stadt	18	.	31	.	22	991
14 1 71	Annaberg	44	.	.	.	106	5 188
14 1 73	Chemnitzer Land	65	21 133	1 736	.	120	37 290
14 1 77	Freiberg	76	45 008	11 736	6 948	135	.
14 1 78	Vogtlandkreis	157	38 940	9 005	5 796	307	.
14 1 81	Mittlerer Erzgebirgskreis	47	11 018	3 528	1 107	134	3 429
14 1 82	Mittweida	108	42 050	7 053	8 067	186	10 852
14 1 88	Stollberg	49	7 254	2 521	1 390	99	.
14 1 91	Aue-Schwarzenberg	39	1 524	.	.	136	4 507
14 1 93	Zwickauer Land	108	27 723	4 892	.	190	6 804
14 1	Regierungsbezirk Chemnitz	745	202 730	44 681	35 032	1 493	2 496 803
14 2 62	Dresden, Stadt	13	429	255	.	22	1 524
14 2 63	Görlitz, Stadt	2	.	.	-	4	.
14 2 64	Hoyerswerda, Stadt	5	.	.	.	12	.
14 2 72	Bautzen	46	54 131	25 042	4 743	95	6 971
14 2 80	Meißen	47	10 391	6 828	126	63	.
14 2 84	Niederschlesischer Oberlausitzkreis	32	7 515	2 466	.	68	204 389
14 2 85	Riesa-Großenhain	91	100 797	31 349	10 751	96	112 209
14 2 86	Löbau-Zittau	32	19 285	5 655	2 550	91	13 914
14 2 87	Sächsische Schweiz	75	6 905	2 772	.	137	13 018
14 2 90	Weißeritzkreis	54	3 548	1 230	732	126	21 440
14 2 92	Kamenz	77	30 772	6 503	4 782	157	13 273
14 2	Regierungsbezirk Dresden	474	242 671	82 591	27 094	871	1 407 255
14 3 65	Leipzig, Stadt	10	214	.	21	11	.
14 3 74	Delitzsch	46	50 225	12 156	6 021	41	.
14 3 75	Döbeln	22	20 859	.	3 730	44	4 005
14 3 79	Leipziger Land	119	25 697	11 932	2 416	106	.
14 3 83	Muldentalkreis	83	40 757	18 126	3 317	87	.
14 3 89	Torgau-Oschatz	68	58 275	26 015	4 411	74	.
14 3	Regierungsbezirk Leipzig	348	196 027	71 813	19 916	363	3 364 948
14	Sachsen	1 567	641 428	199 085	82 042	2 727	7 269 006

## Landwirtschaft

Ergebnis der allgemeinen Viehzählung vom 3. Mai 2003									Schlüssel- nummer
darunter		Betriebe mit Pferde- haltung	Pferde insgesamt	Betriebe mit Schaf- haltung	Schafe insgesamt	Gänse insgesamt	Enten insgesamt	Truthühner insgesamt	
Lege- hennen	Mast- hühner								
1 214	94	29	322	26	263	30	.	.	14 1 61
.	.	8	36	7	.	.	185	-	14 1 66
821	.	21	109	11	.	30	.	.	14 1 67
3 796	.	74	361	49	1 535	148	335	26	14 1 71
36 941	211	59	473	61	1 238	49	313	-	14 1 73
90 474	.	112	608	99	4 768	.	331	.	14 1 77
.	1 385	219	1 174	166	14 345	1 813	1 458	100	14 1 78
3 167	96	86	511	70	2 280	109	205	23	14 1 81
10 163	161	134	768	137	6 329	398	764	33	14 1 82
.	149	75	479	60	2 211	214	211	11	14 1 88
4 330	134	94	352	88	1 612	53	131	19	14 1 91
6 310	139	93	699	132	5 724	790	539	23	14 1 93
1 416 668	.	1 004	5 892	906	41 142	4 992	4 601	15 807	14 1
1 172	58	30	327	22	1 726	12	21	-	14 2 62
.	.	-	-	2	.	-	.	-	14 2 63
288	.	6	18	4	.	.	13	-	14 2 64
5 837	.	98	493	79	5 667	.	194	.	14 2 72
.	41	71	712	53	6 214	271	179	33 269	14 2 80
39 460	.	70	450	45	6 757	3 074	.	.	14 2 84
89 280	105	62	365	59	7 000	933	500	11	14 2 85
13 384	55	63	444	53	5 451	360	181	23	14 2 86
12 598	137	110	515	99	6 051	150	145	.	14 2 87
13 744	.	81	495	94	2 285	111	198	.	14 2 90
4 592	230	137	938	105	6 524	737	1 012	146	14 2 92
910 013	84 007	728	4 757	615	47 943	10 216	2 948	47 562	14 2
.	30	11	238	9	4 639	.	.	-	14 3 65
.	5	52	456	33	7 494	73	.	.	14 3 74
3 958	.	37	280	28	3 695	944	633	10	14 3 75
2 926	.	76	451	56	7 500	358	703	.	14 3 79
.	.	61	612	55	10 254	.	1 578	.	14 3 83
312 400	.	78	726	61	20 194	524	1 144	80 837	14 3 89
1 047 445	.	315	2 763	242	53 776	12 207	4 683	188 203	14 3
3 374 126	2 670 220	2 047	13 412	1 763	142 861	27 415	12 232	251 572	14

## Flächenerhebung

Schlüssel- nummer	Kreisfreie Stadt Landkreis Regierungsbezirk Land	Bodenfläche nach Art der tatsächlichen Nutzung am 31.12. 2004 in ha				
		insgesamt	Siedlungs- und Verkehrsfläche			
			zusammen	Gebäude- u. Freifläche	Betriebsfläche (ohne Abbauland)	Erholungs- fläche
14 1 61	Chemnitz, Stadt	22 085	7 977	5 004	59	846
14 1 66	Plauen, Stadt	10 212	2 369	1 285	21	268
14 1 67	Zwickau, Stadt	10 254	3 604	2 121	325	209
14 1 71	Annaberg	43 818	4 152	2 155	62	263
14 1 73	Chemnitzer Land	33 550	5 737	3 618	71	382
14 1 77	Freiberg	91 359	8 165	4 652	101	399
14 1 78	Vogtlandkreis	130 983	12 256	6 553	159	741
14 1 81	Mittlerer Erzgebirgskreis	59 536	5 452	2 982	41	243
14 1 82	Mittweida	77 320	8 004	4 560	67	407
14 1 88	Stollberg	26 649	3 994	2 509	77	229
14 1 91	Aue-Schwarzenberg	52 833	6 112	3 381	251	440
14 1 93	Zwickauer Land	51 105	5 781	3 294	60	329
<b>14 1</b>	<b>Regierungsbezirk Chemnitz</b>	<b>609 703</b>	<b>73 603</b>	<b>42 114</b>	<b>1 294</b>	<b>4 756</b>
14 2 62	Dresden, Stadt	32 830	12 755	8 239	120	1 097
14 2 63	Görlitz, Stadt	6 722	2 164	1 387	12	158
14 2 64	Hoyerswerda, Stadt	9 476	1 709	954	4	160
14 2 72	Bautzen	95 547	9 835	5 529	43	528
14 2 80	Meißen	63 169	7 498	4 365	53	437
14 2 84	Niederschlesischer Oberlausitzkreis	134 026	11 411	5 578	546	743
14 2 85	Riesa-Großenhain	82 053	7 533	3 947	97	373
14 2 86	Löbau-Zittau	69 852	8 428	4 995	58	469
14 2 87	Sächsische Schweiz	88 790	7 575	4 042	87	465
14 2 90	Weißeritzkreis	76 571	6 849	3 867	132	450
14 2 92	Kamenz	134 038	11 294	6 186	96	508
<b>14 2</b>	<b>Regierungsbezirk Dresden</b>	<b>793 074</b>	<b>87 050</b>	<b>49 088</b>	<b>1 247</b>	<b>5 387</b>
14 3 65	Leipzig, Stadt	29 760	13 729	8 244	129	1 680
14 3 74	Delitzsch	85 216	10 015	5 241	485	598
14 3 75	Döbeln	42 390	4 434	2 471	34	149
14 3 79	Leipziger Land	75 212	9 236	5 515	214	739
14 3 83	Muldentalkreis	89 374	8 667	4 836	64	540
14 3 89	Torgau-Oschatz	116 754	8 083	4 178	105	443
<b>14 3</b>	<b>Regierungsbezirk Leipzig</b>	<b>438 705</b>	<b>54 163</b>	<b>30 485</b>	<b>1 030</b>	<b>4 149</b>
<b>14</b>	<b>Sachsen</b>	<b>1 841 482</b>	<b>214 816</b>	<b>121 687</b>	<b>3 571</b>	<b>14 292</b>

## Flächenerhebung

Bodenfläche nach Art der tatsächlichen Nutzung am 31.12. 2004 in ha								Schlüssel- nummer
Siedlungs- und Verkehrsfläche			Landwirt- schafts- fläche	Waldfläche	Wasserfläche	Abbauland	Flächen an- derer Nut- zung (ohne Friedhof)	
Friedhofs- fläche	Verkehrs- fläche	darunter Straße, Weg, Platz						
75	1 994	1 567	10 207	3 259	195	27	421	14 1 61
43	751	635	5 528	1 906	91	4	314	14 1 66
31	918	679	4 823	1 077	107	163	480	14 1 67
33	1 638	1 408	18 156	19 558	307	88	1 556	14 1 71
47	1 619	1 407	22 570	4 218	384	94	546	14 1 73
51	2 961	2 409	59 924	21 192	946	143	988	14 1 77
89	4 715	4 001	60 827	53 395	1 586	241	2 678	14 1 78
28	2 157	1 868	27 412	24 552	608	115	1 397	14 1 81
61	2 909	2 405	57 857	9 550	780	598	531	14 1 82
28	1 152	962	16 004	6 034	184	35	397	14 1 88
43	1 996	1 750	13 096	31 147	835	32	1 611	14 1 91
49	2 049	1 803	33 514	10 577	456	103	673	14 1 93
579	24 859	20 894	329 918	186 466	6 479	1 645	11 592	14 1
172	3 128	2 559	11 610	7 022	645	119	678	14 2 62
33	574	379	3 035	362	85	1 006	70	14 2 63
13	578	421	2 031	4 817	259	305	355	14 2 64
60	3 675	2 924	57 873	22 131	3 021	666	2 021	14 2 72
49	2 594	2 181	45 169	8 425	1 223	214	640	14 2 80
59	4 485	3 684	49 324	59 749	5 221	5 922	2 399	14 2 84
41	3 075	2 372	57 541	10 308	1 959	211	4 501	14 2 85
86	2 820	2 377	44 835	14 557	516	847	669	14 2 86
42	2 939	2 443	44 563	34 269	976	378	1 030	14 2 87
39	2 361	2 146	43 581	24 547	735	122	737	14 2 90
55	4 449	3 590	51 225	54 874	4 984	5 745	5 916	14 2 92
649	30 679	25 074	410 787	241 061	19 624	15 536	19 016	14 2
199	3 476	2 658	12 183	1 703	551	574	1 020	14 3 65
51	3 640	2 743	57 517	11 433	1 272	3 237	1 743	14 3 74
33	1 747	1 458	34 740	2 415	361	105	335	14 3 75
60	2 709	2 207	43 967	6 378	2 290	10 769	2 572	14 3 79
41	3 186	2 739	61 123	15 171	1 447	892	2 074	14 3 83
58	3 299	3 009	75 153	29 686	1 998	340	1 493	14 3 89
441	18 058	14 816	284 684	66 786	7 919	15 915	9 237	14 3
1 670	73 596	60 784	1 025 389	494 313	34 022	33 096	39 845	14

**Gewerbeanzeigen**

Schlüssel- nummer	Kreisfreie Stadt Landkreis Regierungsbezirk Land	Gewerbeanmeldungen 2004 <sup>1)</sup>				
		insgesamt	darunter		darunter	
			Neuerrich- tung	Übernahme	Land- und Forstwirt- schaft	Verarbeitendes Gewerbe
14 1 61	Chemnitz, Stadt	2 981	2 619	264	19	117
14 1 66	Plauen, Stadt	877	724	130	12	27
14 1 67	Zwickau, Stadt	1 120	968	101	5	57
14 1 71	Annaberg	900	813	51	6	73
14 1 73	Chemnitzer Land	1 632	1 405	138	16	76
14 1 77	Freiberg	1 200	1 029	107	17	58
14 1 78	Vogtlandkreis	2 098	1 751	243	33	126
14 1 81	Mittlerer Erzgebirgskreis	946	845	53	16	93
14 1 82	Mittweida	1 096	958	73	16	61
14 1 88	Stollberg	1 029	919	54	11	51
14 1 91	Aue-Schwarzenberg	1 280	1 081	113	14	82
14 1 93	Zwickauer Land	1 573	1 343	130	20	78
<b>14 1</b>	<b>Regierungsbezirk Chemnitz</b>	<b>16 732</b>	<b>14 455</b>	<b>1 457</b>	<b>185</b>	<b>899</b>
14 2 62	Dresden, Stadt	6 579	6 025	348	31	200
14 2 63	Görlitz, Stadt	634	587	24	2	28
14 2 64	Hoyerswerda, Stadt	305	274	23	-	8
14 2 72	Bautzen	1 602	1 422	90	36	68
14 2 80	Meißen	1 766	1 533	89	17	79
14 2 84	Niederschlesischer Oberlausitzkreis	881	795	66	14	39
14 2 85	Riesa-Großenhain	1 196	1 063	56	20	49
14 2 86	Löbau-Zittau	1 240	1 121	79	23	69
14 2 87	Sächsische Schweiz	1 478	1 300	90	18	63
14 2 90	Weißeritzkreis	1 432	1 240	78	19	82
14 2 92	Kamenz	1 541	1 369	61	20	73
<b>14 2</b>	<b>Regierungsbezirk Dresden</b>	<b>18 654</b>	<b>16 729</b>	<b>1 004</b>	<b>200</b>	<b>758</b>
14 3 65	Leipzig, Stadt	7 523	7 083	151	20	180
14 3 74	Delitzsch	1 415	1 266	54	16	54
14 3 75	Döbeln	714	649	23	7	36
14 3 79	Leipziger Land	1 629	1 447	62	11	60
14 3 83	Muldentalkreis	1 500	1 338	63	21	51
14 3 89	Torgau-Oschatz	1 004	936	30	19	40
<b>14 3</b>	<b>Regierungsbezirk Leipzig</b>	<b>13 785</b>	<b>12 719</b>	<b>383</b>	<b>94</b>	<b>421</b>
<b>14</b>	<b>Sachsen</b>	<b>49 171</b>	<b>43 903</b>	<b>2 844</b>	<b>479</b>	<b>2 078</b>

1) ohne Automatenaufsteller und Reisegewerbe

2) einschließlich Vermietung beweglicher Sachen, Erbringung von wirtschaftlichen Dienstleistungen

## Gewerbeanzeigen

Gewerbebeanmeldungen 2004 <sup>1)</sup>							Schlüsselnummer
nach Wirtschaftsbereichen							
Baugewerbe	Handel	Gastgewerbe	Verkehr und Nachrichtenübermittlung	Kredit- und Versicherungsgewerbe	Grundstücks-, Wohnungswesen <sup>2)</sup>	öffentliche u. persönliche Dienstleist.	
402	764	181	102	208	900	250	14 1 61
144	193	94	33	83	207	64	14 1 66
137	327	79	31	89	287	95	14 1 67
166	257	74	53	36	124	89	14 1 71
334	456	102	66	87	314	150	14 1 73
192	331	97	52	80	217	102	14 1 77
387	597	165	108	127	339	164	14 1 78
140	258	50	50	38	158	110	14 1 81
206	289	79	67	71	178	98	14 1 82
196	288	38	36	52	195	122	14 1 88
248	344	94	50	66	233	115	14 1 91
309	447	89	56	94	321	129	14 1 93
2 861	4 551	1 142	704	1 031	3 473	1 488	14 1
882	1 483	501	176	434	2 160	551	14 2 62
99	181	58	23	40	139	48	14 2 63
52	100	25	10	21	48	31	14 2 64
340	393	114	71	103	287	146	14 2 72
360	459	113	78	90	369	141	14 2 80
186	218	75	41	58	146	85	14 2 84
250	289	64	63	84	217	133	14 2 85
242	342	84	70	66	206	104	14 2 86
317	345	155	63	104	261	124	14 2 87
254	339	88	72	116	303	121	14 2 90
294	388	95	70	137	248	174	14 2 92
3 276	4 537	1 372	737	1 253	4 384	1 658	14 2
525	1 624	396	207	364	1 931	2 170	14 3 65
253	363	82	79	102	290	122	14 3 74
142	178	44	30	42	156	68	14 3 75
284	430	91	52	88	402	168	14 3 79
300	429	82	49	87	294	136	14 3 83
242	250	67	34	58	166	104	14 3 89
1 746	3 274	762	451	741	3 239	2 768	14 3
7 883	12 362	3 276	1 892	3 025	11 096	5 914	14



**Gewerbeanzeigen**

Schlüssel- nummer	Kreisfreie Stadt Landkreis Regierungsbezirk Land	Gewerbeabmeldungen 2004 <sup>1)</sup>				
		insgesamt	darunter		darunter	
			Aufgabe	Übergabe	Land- und Forstwirt- schaft	Verarbeitendes Gewerbe
14 161	Chemnitz, Stadt	2 031	1 676	207	19	75
14 166	Plauen, Stadt	662	531	84	9	24
14 167	Zwickau, Stadt	872	717	83	4	30
14 171	Annaberg	579	485	50	4	51
14 173	Chemnitzer Land	1 095	856	138	2	60
14 177	Freiberg	887	712	104	13	65
14 178	Vogtlandkreis	1 493	1 149	230	19	103
14 181	Mittlerer Erzgebirgskreis	606	484	71	7	69
14 182	Mittweida	659	544	50	6	36
14 188	Stollberg	645	542	46	5	40
14 191	Aue-Schwarzenberg	922	732	102	7	72
14 193	Zwickauer Land	1 080	871	111	14	53
<b>14 1</b>	<b>Regierungsbezirk Chemnitz</b>	<b>11 531</b>	<b>9 299</b>	<b>1 276</b>	<b>109</b>	<b>678</b>
14 262	Dresden, Stadt	4 371	3 865	232	16	157
14 263	Görlitz, Stadt	461	389	45	5	30
14 264	Hoyerswerda, Stadt	314	259	26	-	10
14 272	Bautzen	1 038	889	57	13	46
14 280	Meißen	1 120	874	81	15	61
14 284	Niederschlesischer Oberlausitzkreis	585	497	51	6	31
14 285	Riesa-Großenhain	783	652	62	8	47
14 286	Löbau-Zittau	941	799	79	14	58
14 287	Sächsische Schweiz	955	786	77	17	48
14 290	Weißeritzkreis	995	829	56	9	54
14 292	Kamenz	1 002	812	75	6	58
<b>14 2</b>	<b>Regierungsbezirk Dresden</b>	<b>12 565</b>	<b>10 651</b>	<b>841</b>	<b>109</b>	<b>600</b>
14 365	Leipzig, Stadt	4 483	3 978	167	20	194
14 374	Delitzsch	939	782	62	10	38
14 375	Döbeln	551	470	36	7	28
14 379	Leipziger Land	1 035	865	51	8	50
14 383	Muldentalkreis	915	715	52	11	30
14 389	Torgau-Oschatz	611	526	29	10	31
<b>14 3</b>	<b>Regierungsbezirk Leipzig</b>	<b>8 534</b>	<b>7 336</b>	<b>397</b>	<b>66</b>	<b>371</b>
<b>14</b>	<b>Sachsen</b>	<b>32 630</b>	<b>27 286</b>	<b>2 514</b>	<b>284</b>	<b>1 649</b>

1) ohne Automatenaufsteller und Reisegewerbe

2) einschließlich Vermietung beweglicher Sachen, Erbringung von wirtschaftlichen Dienstleistungen

## Gewerbeanzeigen

Gewerbeabmeldungen 2004 <sup>1)</sup>							Gewerbeum- meldungen 2004 insgesamt <sup>1)</sup>	Schlüssel- nummer
nach Wirtschaftsbereichen								
Baugewerbe	Handel	Gastgewerbe	Verkehr und Nachrichten- übermittlung	Kredit- und Versicherungs- gewerbe	Grundstücks-, Wohnungs- wesen <sup>2)</sup>	öffentliche u. persönliche Dienstleist.		
228	572	198	83	153	546	135	933	14 1 61
86	186	83	38	40	145	44	283	14 1 66
86	307	87	36	57	192	56	337	14 1 67
69	190	79	26	42	69	39	238	14 1 71
171	365	95	50	93	173	74	416	14 1 73
99	275	103	41	82	141	47	306	14 1 77
198	550	149	82	97	183	78	551	14 1 78
72	216	46	33	38	74	34	251	14 1 81
100	206	58	31	48	112	50	282	14 1 82
82	212	55	30	37	111	60	249	14 1 88
127	305	77	44	67	142	58	312	14 1 91
168	360	87	49	81	178	71	346	14 1 93
1 486	3 744	1 117	543	835	2 066	746	4 504	14 1
464	1 272	414	182	292	1 248	262	2 237	14 2 62
35	159	44	24	33	96	21	259	14 2 63
31	118	31	11	40	43	25	115	14 2 64
144	308	104	59	121	157	66	406	14 2 72
181	330	90	40	86	214	79	444	14 2 80
76	189	80	30	59	76	34	208	14 2 84
121	245	64	40	61	128	57	260	14 2 85
123	307	90	58	78	129	67	304	14 2 86
149	270	111	53	82	151	53	410	14 2 87
145	256	90	64	130	176	50	362	14 2 90
123	296	96	35	111	183	83	394	14 2 92
1 592	3 750	1 214	596	1 093	2 601	797	5 399	14 2
471	1 120	357	224	276	1 126	648	2 433	14 3 65
141	279	75	76	83	156	66	377	14 3 74
92	167	42	26	46	96	39	197	14 3 75
149	325	68	45	63	218	90	363	14 3 79
143	297	78	37	73	170	58	339	14 3 83
111	193	53	22	42	87	50	192	14 3 89
1 107	2 381	673	430	583	1 853	951	3 901	14 3
4 185	9 875	3 004	1 569	2 511	6 520	2 494	13 804	14

## Insolvenzen, Produzierendes Gewerbe

Schlüssel- nummer	Kreisfreie Stadt Landkreis Regierungsbezirk Land	Insolvenzverfahren 2004			Verarbeitendes Gewerbe sowie Bergbau			
		insge- sam	darunter		Betriebe	tätige Personen		geleistete Arbeits- stunden
			Unterneh- mensin- solvenzen	Verbrau- cherin- solvenzen		insgesamt	darunter Arbeiter	
14 1 61	Chemnitz, Stadt	549	179	233	160	12 610	7 931	21 713
14 1 66	Plauen, Stadt	140	62	42	55	5 015	3 415	8 301
14 1 67	Zwickau, Stadt	211	82	74	60	12 267	10 177	20 442
14 1 71	Annaberg	117	42	42	98	6 560	5 255	10 964
14 1 73	Chemnitzer Land	171	71	32	105	9 598	7 100	16 293
14 1 77	Freiberg	164	55	59	145	9 613	7 300	16 680
14 1 78	Vogtlandkreis	254	93	80	185	12 786	9 806	21 603
14 1 81	Mittlerer Erzgebirgskreis	88	41	16	99	5 828	4 536	9 654
14 1 82	Mittweida	173	67	50	136	8 687	6 349	14 711
14 1 88	Stollberg	146	61	33	90	5 608	4 068	9 220
14 1 91	Aue-Schwarzenberg	125	48	33	108	8 362	6 369	14 505
14 1 93	Zwickauer Land	218	79	74	70	4 472	3 567	7 452
14 1	Regierungsbezirk Chemnitz	2 356	880	768	1 312	101 406	75 873	171 536
14 2 62	Dresden, Stadt	779	293	243	239	25 475	12 761	43 261
14 2 63	Görlitz, Stadt	79	37	17	24	3 041	2 071	4 840
14 2 64	Hoyerswerda, Stadt	90	14	59	14	591	445	997
14 2 72	Bautzen	144	65	24	122	8 676	6 323	14 769
14 2 80	Meißen	207	88	54	109	9 588	6 761	16 092
14 2 84	Niederschlesischer Oberlausitzkreis	88	34	22	59	4 604	3 337	7 247
14 2 85	Riesa-Großenhain	145	50	48	80	7 377	5 470	12 700
14 2 86	Löbau-Zittau	118	58	18	101	6 589	4 767	11 183
14 2 87	Sächsische Schweiz	121	59	23	86	5 704	4 169	9 377
14 2 90	Weißeritzkreis	118	61	19	77	5 575	3 914	9 088
14 2 92	Kamenz	149	61	49	155	10 854	7 389	18 240
14 2	Regierungsbezirk Dresden	2 038	820	576	1 066	88 071	57 406	147 794
14 3 65	Leipzig, Stadt	1 134	342	495	171	13 648	8 094	22 504
14 3 74	Delitzsch	260	64	131	82	5 903	3 935	10 006
14 3 75	Döbeln	84	30	38	78	5 391	4 111	9 565
14 3 79	Leipziger Land	215	76	80	81	5 154	3 469	8 843
14 3 83	Muldentalkreis	262	74	119	104	4 995	3 664	8 679
14 3 89	Torgau-Oschatz	174	58	56	64	4 257	3 255	7 162
14 3	Regierungsbezirk Leipzig	2 129	644	919	579	39 348	26 528	66 759
14	Sachsen	6 523	2 344	2 263	2 956	228 825	159 806	386 089

## Produzierendes Gewerbe

und Gewinnung von Steinen und Erden 2004								Schlüssel- nummer
Bruttolohn- summe	Bruttogehalt- summe	Gesamtumsatz		Vorleistungsgüterproduzenten und Energie				
		insgesamt	darunter Auslandsumsatz	Betriebe	tätige Personen	Gesamtumsatz		
						insgesamt	dar. Auslandsums.	
1 000 €						1 000 €		
192 149	175 928	2 342 547	757 691	60	4 006	502 996	88 312	14 1 61
77 251	62 703	775 490	318 025	17	1 395	213 385	.	14 1 66
316 600	87 435	4 365 534	2 436 056	21	1 351	234 643	.	14 1 67
92 725	38 423	798 062	225 018	52	3 567	344 359	94 819	14 1 71
146 401	77 629	1 345 636	338 006	38	3 159	305 991	86 592	14 1 73
145 056	77 637	1 374 792	399 571	73	5 787	907 352	357 425	14 1 77
184 836	89 550	1 585 109	355 332	59	3 317	345 341	62 887	14 1 78
73 780	31 984	508 366	108 229	50	3 343	300 897	82 474	14 1 81
129 760	75 757	1 164 942	242 903	70	4 254	665 592	126 560	14 1 82
74 321	42 994	582 053	80 575	44	3 090	381 377	65 706	14 1 88
124 911	62 283	943 745	202 530	48	4 374	591 188	141 598	14 1 91
70 032	31 098	568 798	120 324	30	1 530	203 595	48 581	14 1 93
1 627 822	853 423	16 355 073	5 584 259	562	39 172	4 996 717	1 312 303	14 1
346 768	566 431	6 933 249	2 697 202	77	12 219	3 371 561	2 074 405	14 2 62
51 123	42 123	393 552	172 761	5	.	.	.	14 2 63
9 673	4 041	77 890	6 288	5	.	.	.	14 2 64
130 263	82 303	1 246 663	176 411	49	2 995	352 061	66 470	14 2 72
166 133	107 833	1 503 957	682 340	57	4 832	496 919	95 910	14 2 80
77 573	44 967	619 273	76 506	31	2 758	338 507	50 582	14 2 84
120 212	72 034	1 965 930	568 030	39	5 213	1 634 433	526 221	14 2 85
80 372	48 950	641 698	102 937	42	2 347	216 863	39 922	14 2 86
86 599	48 559	790 026	174 964	48	2 995	406 582	137 082	14 2 87
77 757	50 509	634 039	143 602	32	2 774	374 383	59 824	14 2 90
149 049	107 629	3 323 812	498 940	74	4 163	530 728	98 568	14 2 92
1 295 521	1 175 379	18 130 089	5 299 982	458	41 005	7 804 135	3 180 020	14 2
204 207	233 313	1 887 463	419 194	65	3 586	588 033	149 021	14 3 65
89 541	71 358	1 089 013	198 486	47	2 577	591 562	.	14 3 74
82 169	43 481	988 747	211 068	29	1 364	194 095	38 516	14 3 75
76 414	58 584	979 046	343 248	28	2 369	685 968	.	14 3 79
74 897	43 115	742 190	125 217	60	2 636	445 755	68 117	14 3 83
59 184	26 277	549 197	102 564	32	2 113	382 252	98 425	14 3 89
586 411	476 127	6 235 657	1 399 776	261	14 645	2 887 665	792 534	14 3
3 509 755	2 504 928	40 720 819	12 284 018	1 280	94 822	15 688 518	5 284 857	14

## Produzierendes Gewerbe

Schlüssel- nummer	Kreisfreie Stadt Landkreis Regierungsbezirk Land	Verarbeitendes Gewerbe sowie Bergbau und			
		Investitionsgüterproduzenten			
		Betriebe	tätige Personen	Gesamtumsatz	
				insgesamt	dar. Auslandsums.
1 000 €					
14 1 61	Chemnitz, Stadt	69	6 236	1 496 907	647 850
14 1 66	Plauen, Stadt	12	2 265	.	.
14 1 67	Zwickau, Stadt	28	9 885	3 860 066	.
14 1 71	Annaberg	22	1 654	343 180	.
14 1 73	Chemnitzer Land	43	4 876	909 950	242 665
14 1 77	Freiberg	32	1 483	180 752	29 077
14 1 78	Vogtlandkreis	45	3 964	625 989	129 236
14 1 81	Mittlerer Erzgebirgskreis	19	1 128	.	.
14 1 82	Mittweida	34	2 472	335 680	108 563
14 1 88	Stollberg	27	1 465	133 815	11 589
14 1 91	Aue-Schwarzenberg	34	2 774	253 465	43 446
14 1 93	Zwickauer Land	27	2 338	312 390	71 122
14 1	Regierungsbezirk Chemnitz	393	40 540	8 901 219	3 978 515
14 2 62	Dresden, Stadt	104	8 107	1 817 829	475 977
14 2 63	Görlitz, Stadt	10	.	.	.
14 2 64	Hoyerswerda, Stadt	6	.	.	.
14 2 72	Bautzen	36	3 286	485 794	64 548
14 2 80	Meißen	35	3 682	898 507	.
14 2 84	Niederschlesischer Oberlausitzkreis	16	1 039	116 582	.
14 2 85	Riesa-Großenhain	25	1 245	163 261	29 418
14 2 86	Löbau-Zittau	22	1 598	138 083	41 944
14 2 87	Sächsische Schweiz	24	1 762	271 545	21 054
14 2 90	Weißeritzkreis	24	1 022	79 641	14 619
14 2 92	Kamenz	38	2 926	530 195	205 329
14 2	Regierungsbezirk Dresden	339	27 058	4 823 611	1 595 823
14 3 65	Leipzig, Stadt	65	6 525	798 505	210 907
14 3 74	Delitzsch	23	2 045	290 735	75 020
14 3 75	Döbeln	29	2 451	452 584	120 608
14 3 79	Leipziger Land	31	1 393	168 325	.
14 3 83	Muldentalkreis	24	1 166	.	.
14 3 89	Torgau-Oschatz	14	495	.	.
14 3	Regierungsbezirk Leipzig	185	14 075	1 915 688	474 643
14	Sachsen	916	81 673	15 640 517	6 048 981

## Produzierendes Gewerbe

Gewinnung von Steinen und Erden 2004								Schlüssel- nummer
Gebrauchsgüterproduzenten				Verbrauchsgüterproduzenten				
Betriebe	tätige Personen	Gesamtumsatz		Betriebe	tätige Personen	Gesamtumsatz		
		insgesamt	dar. Auslandsums.			insgesamt	dar. Auslandsums.	
		1 000 €				1 000 €		
1	.	.	.	30	.	.	.	14 1 61
2	.	.	.	24	.	.	.	14 1 66
1	.	.	.	10	.	.	.	14 1 67
5	228	25 770	.	19	1 110	84 754	11 534	14 1 71
1	.	.	.	23	.	.	.	14 1 73
14	672	67 411	.	27	1 671	219 277	.	14 1 77
18	1 449	136 393	39 965	63	4 055	477 386	123 243	14 1 78
5	321	25 270	.	25	1 036	89 567	.	14 1 81
9	466	41 163	.	23	1 495	122 507	.	14 1 82
4	124	8 330	-	16	929	58 531	3 280	14 1 88
5	220	18 945	.	21	995	80 148	.	14 1 91
1	.	.	.	12	.	.	.	14 1 93
65	4 011	504 087	75 802	293	17 682	1 953 050	217 639	14 1
8	332	34 631	5 985	50	4 816	1 709 228	140 836	14 2 62
1	.	.	.	8	309	36 208	.	14 2 63
-	-	-	-	3	192	.	.	14 2 64
8	725	122 264	19 020	30	1 669	286 544	26 373	14 2 72
2	.	.	.	16	.	.	.	14 2 80
2	.	.	.	10	.	.	.	14 2 84
1	.	.	.	15	.	.	.	14 2 85
6	565	48 056	7 273	31	2 078	238 696	13 799	14 2 86
2	.	.	.	12	.	.	.	14 2 87
9	1 126	148 845	.	12	653	31 170	.	14 2 90
5	372	51 881	.	39	3 393	2 211 008	.	14 2 92
44	3 514	453 008	135 862	226	16 494	5 049 335	388 276	14 2
4	178	8 306	.	37	3 359	492 618	.	14 3 65
2	.	.	.	10	.	.	.	14 3 74
4	180	10 772	.	16	1 397	331 297	.	14 3 75
3	230	17 784	.	20	1 162	106 970	.	14 3 79
-	-	-	-	20	1 194	124 043	5 360	14 3 83
1	.	.	.	17	.	.	.	14 3 89
14	818	56 076	7 830	119	9 810	1 376 227	124 770	14 3
122	8 344	1 013 171	219 494	638	43 987	8 378 612	730 686	14

## Produzierendes Gewerbe

Schlüssel- nummer	Kreisfreie Stadt Landkreis Regierungsbezirk Land	Verarbeitendes Gewerbe sowie Bergbau und Gewinnung von				
		Betriebe mit Investitionen	Bruttoanlageinvestitionen			
			insgesamt	Vorleistungs- güterproduz.	Investitions- güterproduz.	Gebrauchs- güterproduz.
14 1 61	Chemnitz, Stadt	124	74 443	19 097	45 185	.
14 1 66	Plauen, Stadt	40	44 950	17 070	.	.
14 1 67	Zwickau, Stadt	43	133 004	15 267	113 323	.
14 1 71	Annaberg	73	39 917	26 303	10 704	.
14 1 73	Chemnitzer Land	83	111 491	16 568	77 628	.
14 1 77	Freiberg	99	147 334	133 035	5 291	2 682
14 1 78	Vogtlandkreis	144	92 537	24 905	30 455	5 982
14 1 81	Mittlerer Erzgebirgskreis	73	43 415	27 357	.	.
14 1 82	Mittweida	101	128 108	87 906	14 482	1 343
14 1 88	Stollberg	68	44 710	40 169	3 129	.
14 1 91	Aue-Schwarzenberg	81	85 256	42 772	38 546	.
14 1 93	Zwickauer Land	49	28 924	11 730	16 280	.
14 1	Regierungsbezirk Chemnitz	978	974 088	462 180	377 958	19 746
14 2 62	Dresden, Stadt	183	831 144	561 564	.	.
14 2 63	Görlitz, Stadt	19	11 346	.	.	.
14 2 64	Hoyerswerda, Stadt	8	38 335	.	.	-
14 2 72	Bautzen	87	55 517	26 154	19 878	3 192
14 2 80	Meißen	81	64 333	23 016	19 028	.
14 2 84	Niederschlesischer Oberlausitzkreis	40	20 550	17 706	1 547	.
14 2 85	Riesa-Großenhain	55	94 445	85 540	3 593	.
14 2 86	Löbau-Zittau	73	37 561	15 912	.	.
14 2 87	Sächsische Schweiz	68	47 281	26 819	18 025	.
14 2 90	Weißeritzkreis	60	76 169	63 993	3 463	7 745
14 2 92	Kamenz	120	58 586	25 134	16 886	.
14 2	Regierungsbezirk Dresden	794	1 335 268	884 353	299 571	48 642
14 3 65	Leipzig, Stadt	127	90 338	31 999	33 391	.
14 3 74	Delitzsch	59	51 704	33 827	7 565	.
14 3 75	Döbeln	57	46 021	.	19 491	.
14 3 79	Leipziger Land	60	152 790	.	1 994	.
14 3 83	Muldentalkreis	84	31 316	17 237	4 203	-
14 3 89	Torgau-Oschatz	44	15 750	12 822	983	.
14 3	Regierungsbezirk Leipzig	431	387 919	258 461	67 627	1 972
14	Sachsen	2 203	2 697 274	1 604 993	745 156	70 359

## Produzierendes Gewerbe

Steinen und Erden 2003		Verarbeitendes Gewerbe sowie Bergbau und Gewinnung v. Steinen u. Erden 2003						Schlüssel- nummer
Bruttoanlageinvestitionen		Energie- verbrauch insgesamt	darunter					
Verbrauchs- güterproduz.	je Beschäftigten		Kohle	Heizöl	Gas	Strom	Fernwärme	
	€	1 000 MJ						
.	5 789	1 988 810	-	.	541 046	981 660	289 895	14 1 61
10 792	9 026	700 257	-	.	250 317	258 132	85 504	14 1 66
.	10 988	3 221 951	.	62 524	1 905 297	1 214 781	12 358	14 1 67
.	6 160	1 396 628	-	65 346	760 750	525 282	11 537	14 1 71
.	12 762	2 014 284	.	171 674	875 312	684 180	7 651	14 1 73
6 327	16 558	5 393 094	289 486	195 812	2 575 461	1 392 050	51 432	14 1 77
31 194	7 280	2 130 610	-	.	742 910	698 512	14 665	14 1 78
3 235	7 975	755 207	.	.	224 155	326 054	3 164	14 1 81
24 377	15 420	3 339 366	.	178 882	1 477 390	1 016 312	110 246	14 1 82
.	8 580	646 516	.	149 379	164 397	308 120	23 671	14 1 88
.	10 475	1 907 862	.	.	865 924	614 892	51 309	14 1 91
.	6 703	1 172 957	.	97 809	661 184	411 557	-	14 1 93
114 205	9 921	24 667 542	1 086 844	2 179 024	11 044 143	8 431 532	661 432	14 1
36 341	33 460	5 222 219	.	238 404	1 102 421	2 842 760	982 544	14 2 62
.	3 716	739 723	-	15 345	497 160	154 272	.	14 2 63
.	21 133	1 430 407	-	4 169	6 871	1 387 348	32 019	14 2 64
6 293	6 666	2 224 939	.	262 395	871 317	595 146	123 935	14 2 72
.	6 725	1 945 634	.	163 136	813 005	683 743	270 256	14 2 80
.	6 358	1 606 145	-	28 542	1 184 346	370 308	13 032	14 2 84
.	13 032	10 397 098	-	.	5 049 626	3 351 064	235 386	14 2 85
9 097	5 901	1 074 190	32 551	120 710	510 688	353 473	51 482	14 2 86
.	8 241	1 869 648	.	87 011	1 167 803	606 237	.	14 2 87
969	14 484	2 995 924	.	59 070	1 318 793	769 099	9 864	14 2 90
.	5 738	3 458 732	.	266 747	1 572 959	1 535 268	44 150	14 2 92
102 702	15 589	32 964 659	1 278 394	.	14 094 989	12 648 718	1 838 239	14 2
.	7 038	2 328 394	-	.	632 438	1 158 942	83 527	14 3 65
.	8 741	6 480 944	-	.	3 790 267	1 835 284	175	14 3 74
9 770	9 262	933 500	.	.	593 712	244 450	-	14 3 75
3 870	29 656	8 384 200	.	81 352	5 710 427	2 561 953	23 027	14 3 79
9 876	6 466	2 131 951	.	220 653	1 327 311	557 024	10 770	14 3 83
.	3 607	3 580 136	.	275 278	2 649 522	617 220	11 768	14 3 89
59 860	10 187	23 839 125	26 229	.	14 703 677	6 974 873	129 267	14 3
276 766	12 154	81 471 326	2 391 467	5 210 077	39 842 809	28 055 123	2 628 938	14



## Produzierendes Gewerbe

Schlüssel- nummer	Kreisfreie Stadt Landkreis Regierungsbezirk Land	Bauhauptgewerbe				
		Betriebe	tätige Personen	geleistete Arbeits- stunden	Brutto- lohn- summe	Brutto- gehalt- summe
				1 000	1 000 €	
14 1 61	Chemnitz, Stadt	317	4 552	442	5 049	3 830
14 1 66	Plauen, Stadt	102	623	68	786	223
14 1 67	Zwickau, Stadt	123	957	109	1 214	375
14 1 71	Annaberg	150	1 501	183	1 947	536
14 1 73	Chemnitzer Land	236	2 120	262	2 760	797
14 1 77	Freiberg	226	2 173	267	2 835	743
14 1 78	Vogtlandkreis	370	3 620	414	4 828	1 355
14 1 81	Mittlerer Erzgebirgskreis	141	1 381	179	1 903	377
14 1 82	Mittweida	227	1 984	235	2 545	741
14 1 88	Stollberg	143	1 405	176	1 766	567
14 1 91	Aue-Schwarzenberg	218	1 899	233	2 521	643
14 1 93	Zwickauer Land	276	2 272	256	2 974	945
<b>14 1</b>	<b>Regierungsbezirk Chemnitz</b>	<b>2 529</b>	<b>24 487</b>	<b>2 823</b>	<b>31 130</b>	<b>11 132</b>
14 2 62	Dresden, Stadt	487	5 417	587	7 560	4 024
14 2 63	Görlitz, Stadt	46	328	42	420	81
14 2 64	Hoyerswerda, Stadt	38	327	36	357	139
14 2 72	Bautzen	217	2 561	312	3 547	985
14 2 80	Meißen	241	2 213	273	2 850	864
14 2 84	Niederschlesischer Oberlausitzkreis	147	1 545	185	2 062	500
14 2 85	Riesa-Großenhain	130	1 966	261	2 884	784
14 2 86	Löbau-Zittau	227	2 080	270	2 735	614
14 2 87	Sächsische Schweiz	220	2 258	267	2 929	802
14 2 90	Weißeritzkreis	211	2 434	306	3 111	1 013
14 2 92	Kamenz	228	2 661	330	3 861	1 107
<b>14 2</b>	<b>Regierungsbezirk Dresden</b>	<b>2 192</b>	<b>23 790</b>	<b>2 868</b>	<b>32 317</b>	<b>10 914</b>
14 3 65	Leipzig, Stadt	481	6 149	646	8 483	4 929
14 3 74	Delitzsch	197	1 968	223	2 388	1 016
14 3 75	Döbeln	116	1 100	137	1 472	470
14 3 79	Leipziger Land	238	3 134	379	4 210	1 690
14 3 83	Muldentalkreis	253	2 030	239	2 521	833
14 3 89	Torgau-Oschatz	166	1 858	218	2 492	797
<b>14 3</b>	<b>Regierungsbezirk Leipzig</b>	<b>1 451</b>	<b>16 239</b>	<b>1 842</b>	<b>21 566</b>	<b>9 735</b>
<b>14</b>	<b>Sachsen</b>	<b>6 172</b>	<b>64 516</b>	<b>7 532</b>	<b>85 012</b>	<b>31 781</b>

## Produzierendes Gewerbe

Juni 2004		Bauhauptgewerbe 2003		Ausbaugewerbe Juni 2004		Ausbaugewerbe 2003		Schlüssel- nummer
Gesamt- umsatz	bauge- werblicher Umsatz	Gesamt- umsatz	bauge- werblicher Umsatz	Betriebe	tätige Personen	Gesamt- umsatz	bauge- werblicher Umsatz	
1 000 €						1 000 €		
38 944	38 855	494 258	484 336	72	1 951	159 762	148 097	14 1 61
5 007	5 004	61 798	61 737	12	262	14 335	13 611	14 1 66
7 845	7 749	69 188	67 983	35	666	45 004	41 181	14 1 67
11 921	11 833	130 794	128 889	31	823	57 299	54 907	14 1 71
14 464	14 319	188 433	186 124	41	888	81 850	80 471	14 1 73
14 831	14 780	162 676	160 734	47	1 335	100 519	95 607	14 1 77
27 323	27 252	286 409	285 084	54	1 196	74 991	71 011	14 1 78
9 268	9 244	94 040	93 520	31	647	37 250	35 572	14 1 81
14 414	14 098	159 814	155 856	39	813	50 221	49 837	14 1 82
10 702	10 682	106 291	106 033	36	969	70 866	65 081	14 1 88
14 051	13 830	132 150	129 399	36	672	52 740	51 896	14 1 91
17 812	17 675	197 398	193 703	33	735	40 997	40 361	14 1 93
186 581	185 320	2 083 250	2 053 400	467	10 957	785 834	747 632	14 1
67 289	67 017	752 222	735 923	139	3 705	353 876	332 934	14 2 62
2 235	2 206	29 779	29 661	15	304	20 538	20 419	14 2 63
2 043	2 043	21 128	20 966	16	287	13 164	12 515	14 2 64
24 546	24 172	230 924	224 997	37	763	51 969	49 088	14 2 72
17 911	17 758	200 925	197 788	46	930	74 517	71 004	14 2 80
10 479	10 228	108 858	106 066	18	433	29 139	27 002	14 2 84
18 440	18 282	178 397	174 096	53	1 370	107 020	104 558	14 2 85
13 561	13 521	143 586	142 430	20	598	37 640	37 309	14 2 86
13 664	13 515	159 541	158 029	52	1 056	75 838	72 923	14 2 87
20 994	20 830	234 515	231 806	35	749	69 695	64 655	14 2 90
21 362	21 067	232 717	228 388	63	1 465	107 992	103 197	14 2 92
212 525	210 639	2 292 592	2 250 150	494	11 660	941 388	895 603	14 2
70 323	69 151	875 438	860 606	139	3 186	257 946	245 007	14 3 65
18 747	18 720	188 552	187 368	37	722	56 856	55 921	14 3 74
11 091	11 048	107 941	106 989	31	633	42 840	41 480	14 3 75
37 320	37 064	385 592	369 580	45	1 075	86 901	84 207	14 3 79
14 581	14 440	149 972	148 155	37	972	56 198	55 293	14 3 83
15 441	15 249	189 009	185 493	35	840	56 421	50 099	14 3 89
167 503	165 672	1 896 505	1 858 191	324	7 428	557 161	532 006	14 3
566 608	561 632	6 272 346	6 161 740	1 285	30 045	2 284 383	2 175 242	14

**Bautätigkeit und Wohnungen**

Schlüssel- nummer	Kreisfreie Stadt Landkreis Regierungsbezirk Land	Baugenehmigungen 2004				
		Errichtung neuer Gebäude			Wohnungen in Wohn- und Nichtwohn- gebäuden	Wohnfläche in m <sup>2</sup>
		Wohn- gebäude	darunter mit 1 und 2 Wohnungen	Nichtwohn- gebäude		
14 1 61	Chemnitz, Stadt	299	289	36	411	57 226
14 1 66	Plauen, Stadt	54	52	9	73	8 858
14 1 67	Zwickau, Stadt	90	85	23	64	19 119
14 1 71	Annaberg	92	91	34	148	17 258
14 1 73	Chemnitzer Land	167	165	39	278	31 936
14 1 77	Freiberg	163	159	50	234	30 435
14 1 78	Vogtlandkreis	187	185	88	255	33 570
14 1 81	Mittlerer Erzgebirgskreis	103	101	39	171	21 055
14 1 82	Mittweida	164	160	71	213	28 919
14 1 88	Stollberg	158	155	38	220	27 380
14 1 91	Aue-Schwarzenberg	140	133	50	227	25 825
14 1 93	Zwickauer Land	174	173	33	236	30 923
<b>14 1</b>	<b>Regierungsbezirk Chemnitz</b>	<b>1 791</b>	<b>1 748</b>	<b>510</b>	<b>2 530</b>	<b>332 504</b>
14 2 62	Dresden, Stadt	533	495	104	814	121 831
14 2 63	Görlitz, Stadt	46	44	7	17	6 337
14 2 64	Hoyerswerda, Stadt	32	32	9	98	8 285
14 2 72	Bautzen	151	149	54	229	29 203
14 2 80	Meißen	234	226	62	387	50 241
14 2 84	Niederschlesischer Oberlausitzkreis	112	109	50	203	23 843
14 2 85	Riesa-Großenhain	149	145	44	224	29 799
14 2 86	Löbau-Zittau	43	40	19	56	8 315
14 2 87	Sächsische Schweiz	208	203	66	314	36 912
14 2 90	Weißeritzkreis	227	224	43	307	36 129
14 2 92	Kamenz	201	196	31	263	35 188
<b>14 2</b>	<b>Regierungsbezirk Dresden</b>	<b>1 936</b>	<b>1 863</b>	<b>489</b>	<b>2 912</b>	<b>386 083</b>
14 3 65	Leipzig, Stadt	725	712	43	1 146	141 545
14 3 74	Delitzsch	217	215	31	329	38 068
14 3 75	Döbeln	104	103	41	156	19 420
14 3 79	Leipziger Land	331	328	56	348	53 175
14 3 83	Muldentalkreis	277	269	70	365	48 321
14 3 89	Torgau-Oschatz	119	117	43	120	20 829
<b>14 3</b>	<b>Regierungsbezirk Leipzig</b>	<b>1 773</b>	<b>1 744</b>	<b>284</b>	<b>2 464</b>	<b>321 358</b>
<b>14</b>	<b>Sachsen</b>	<b>5 500</b>	<b>5 355</b>	<b>1 283</b>	<b>7 906</b>	<b>1 039 945</b>

**Bautätigkeit und Wohnungen**

Baufertigstellungen 2004									Schlüssel- nummer
Errichtung neuer Gebäude			Wohnungen in Wohn- und Nichtwohn- gebäuden	davon mit ... Wohnräumen				Wohnfläche in m²	
Wohn- gebäude	darunter mit 1 und 2 Wohnungen	Nichtwohn- gebäude		1 und 2	3	4	5 und mehr		
339	325	58	422	-3	21	134	270	65 145	14 1 61
74	71	5	93	-31	11	29	84	13 791	14 1 66
111	103	17	132	-72	33	72	99	22 347	14 1 67
89	86	31	149	27	-10	29	103	16 517	14 1 71
165	161	30	252	38	18	30	166	28 919	14 1 73
118	115	31	152	2	2	15	133	19 100	14 1 77
205	197	82	323	31	6	44	242	38 645	14 1 78
99	97	40	190	6	5	28	151	22 918	14 1 81
187	182	59	267	-11	15	40	223	32 759	14 1 82
161	153	31	241	1	26	55	159	27 087	14 1 88
138	134	51	222	10	27	33	152	24 707	14 1 91
212	209	30	268	12	-2	17	241	34 987	14 1 93
1 898	1 833	465	2 711	10	152	526	2 023	346 922	14 1
544	521	102	803	232	18	-128	681	117 136	14 2 62
43	42	10	50	17	-11	7	37	7 387	14 2 63
40	36	8	103	5	13	45	40	9 710	14 2 64
158	153	49	236	5	8	37	186	29 933	14 2 72
231	222	50	384	24	65	40	255	43 685	14 2 80
103	102	35	158	-4	15	17	130	20 567	14 2 84
157	150	44	271	41	29	29	172	33 390	14 2 85
40	37	24	85	41	2	10	32	7 957	14 2 86
198	189	38	286	13	28	56	189	32 844	14 2 87
259	254	27	333	20	50	6	257	38 820	14 2 90
199	194	49	283	23	17	21	222	35 625	14 2 92
1 972	1 900	436	2 992	417	234	140	2 201	377 054	14 2
662	652	71	1 112	239	214	119	540	119 909	14 3 65
198	191	26	368	49	48	91	180	37 594	14 3 74
103	101	28	147	8	9	11	119	19 065	14 3 75
359	354	47	436	4	-7	79	360	56 670	14 3 79
339	332	64	513	62	58	83	310	55 382	14 3 83
122	121	42	117	-119	53	59	124	19 386	14 3 89
1 783	1 751	278	2 693	243	375	442	1 633	308 006	14 3
5 653	5 484	1 179	8 396	670	761	1 108	5 857	1 031 982	14

**Bautätigkeit und Wohnungen**

Schlüssel- nummer	Kreisfreie Stadt Landkreis Regierungsbezirk Land	Wohngebäude- und Wohnungsbestand am 31. Dezember 2004 <sup>1)</sup>				
		Wohngebäude		Wohnungen in Wohn- und		
		insgesamt	darunter mit 1 und 2 Wohnungen	insgesamt	davon mit ... Wohnräumen	
					1	2
14 1 61	Chemnitz, Stadt	30 035	15 910	157 558	2 682	13 394
14 1 66	Plauen, Stadt	10 526	6 074	44 117	680	4 350
14 1 67	Zwickau, Stadt	13 895	7 583	60 781	952	4 874
14 1 71	Annaberg	16 802	11 908	44 293	687	2 496
14 1 73	Chemnitzer Land	27 596	19 912	73 409	703	4 422
14 1 77	Freiberg	27 732	20 806	72 660	924	4 021
14 1 78	Vogtlandkreis	46 074	35 872	105 213	1 492	5 911
14 1 81	Mittlerer Erzgebirgskreis	19 373	15 132	44 395	525	1 967
14 1 82	Mittweida	30 362	24 044	68 262	829	2 796
14 1 88	Stollberg	18 141	13 045	46 990	377	2 614
14 1 91	Aue-Schwarzenberg	23 852	16 166	71 054	1 024	4 093
14 1 93	Zwickauer Land	27 948	20 767	69 955	979	3 635
<b>14 1</b>	<b>Regierungsbezirk Chemnitz</b>	<b>292 336</b>	<b>207 219</b>	<b>858 687</b>	<b>11 854</b>	<b>54 573</b>
14 2 62	Dresden, Stadt	51 997	26 675	287 258	6 101	30 161
14 2 63	Görlitz, Stadt	7 796	3 809	39 145	608	3 847
14 2 64	Hoyerswerda, Stadt	5 097	2 802	24 969	90	2 551
14 2 72	Bautzen	33 587	28 127	72 897	500	4 347
14 2 80	Meißen	29 772	22 675	75 115	579	4 118
14 2 84	Niederschlesischer Oberlausitzkreis	24 064	21 153	46 331	172	2 085
14 2 85	Riesa-Großenhain	23 877	19 370	57 858	367	3 230
14 2 86	Löbau-Zittau	33 951	27 077	76 357	505	4 775
14 2 87	Sächsische Schweiz	27 732	20 836	75 036	717	5 197
14 2 90	Weißeritzkreis	24 713	19 275	57 816	495	2 323
14 2 92	Kamenz	34 974	30 241	68 978	497	3 630
<b>14 2</b>	<b>Regierungsbezirk Dresden</b>	<b>297 560</b>	<b>222 040</b>	<b>881 760</b>	<b>10 631</b>	<b>66 264</b>
14 3 65	Leipzig, Stadt	53 960	26 239	316 358	7 207	27 339
14 3 74	Delitzsch	25 641	20 525	60 708	319	2 893
14 3 75	Döbeln	15 369	11 459	38 896	253	2 352
14 3 79	Leipziger Land	31 763	24 967	75 356	676	3 449
14 3 83	Muldentalkreis	31 381	26 676	63 190	681	2 938
14 3 89	Torgau-Oschatz	23 435	20 024	47 103	288	2 146
<b>14 3</b>	<b>Regierungsbezirk Leipzig</b>	<b>181 549</b>	<b>129 890</b>	<b>601 611</b>	<b>9 424</b>	<b>41 117</b>
<b>14</b>	<b>Sachsen</b>	<b>771 445</b>	<b>559 149</b>	<b>2 342 058</b>	<b>31 909</b>	<b>161 954</b>

1) ohne Wohnheime

2) Alle Angaben beinhalten auch leer stehende Wohnungen.

**Bautätigkeit und Wohnungen**

Wohngebäude- und Wohnungsbestand am 31. Dezember 2004 <sup>1)</sup>								Schlüssel- nummer
Nichtwohngebäuden <sup>2)</sup>						Wohnfläche in 1 000 m²	Wohnungen <sup>2)</sup> je 1 000 Einwohner	
davon mit ... Wohnräumen								
3	4	5	6	7 und mehr	darin Wohnräume			
50 568	62 235	20 138	5 700	2 841	21 335	9 927	634	14 1 61
15 323	14 932	6 174	1 621	1 037	7 948	2 782	635	14 1 66
18 849	24 333	8 255	2 284	1 234	9 295	3 892	616	14 1 67
11 807	15 728	8 310	3 374	1 891	14 277	3 068	525	14 1 71
21 494	26 051	12 327	5 231	3 181	24 163	5 067	540	14 1 73
17 850	26 428	13 572	5 906	3 959	30 131	5 034	495	14 1 77
27 384	36 936	19 548	8 187	5 755	43 879	7 470	543	14 1 78
10 920	15 193	8 915	4 102	2 773	21 146	3 145	490	14 1 81
17 570	23 611	13 309	6 088	4 059	31 187	4 864	515	14 1 82
12 556	16 925	8 397	3 734	2 387	18 099	3 199	519	14 1 88
19 146	24 273	12 939	6 055	3 524	26 445	4 775	536	14 1 91
18 225	23 576	13 697	6 172	3 671	27 942	4 895	538	14 1 93
241 692	310 221	145 581	58 454	36 312	275 847	58 117	553	14 1
94 644	102 339	37 955	10 946	5 112	38 978	18 602	589	14 2 62
11 909	15 205	5 530	1 396	650	4 902	2 646	673	14 2 63
5 128	11 362	4 515	854	469	3 570	1 582	569	14 2 64
17 626	24 180	13 376	7 475	5 393	41 140	5 513	481	14 2 72
19 997	26 099	14 054	6 178	4 090	31 572	5 432	500	14 2 80
7 808	17 259	9 670	5 631	3 706	28 099	3 627	471	14 2 84
14 202	20 128	11 380	5 047	3 504	26 956	4 185	498	14 2 85
20 071	26 304	14 012	6 579	4 111	31 262	5 552	523	14 2 86
20 422	26 315	12 832	5 764	3 789	28 998	5 214	530	14 2 87
12 580	16 850	11 091	7 707	6 770	51 740	4 146	470	14 2 90
14 661	22 818	13 875	7 829	5 668	43 135	5 298	456	14 2 92
239 048	308 859	148 290	65 406	43 262	330 352	61 797	529	14 2
93 309	127 315	43 865	11 924	5 399	41 314	20 845	635	14 3 65
14 982	22 120	12 060	5 239	3 095	23 573	4 411	489	14 3 74
10 415	13 900	6 743	3 052	2 181	16 788	2 714	530	14 3 75
18 388	26 388	15 521	6 673	4 261	32 788	5 483	506	14 3 79
14 065	21 824	12 629	6 625	4 428	34 362	4 848	477	14 3 83
10 621	15 971	9 784	4 799	3 494	26 759	3 652	483	14 3 89
161 780	227 518	100 602	38 312	22 858	175 584	41 952	560	14 3
642 520	846 598	394 473	162 172	102 432	781 783	161 866	545	14

## Tourismus

Schlüssel- nummer	Kreisfreie Stadt Landkreis Regierungsbezirk Land	Tourismus 2004			
		geöffnete Beherbergungs- stätten im Juli 2004	davon		
			Hotels, Gast- höfe, Pens., Hotels garnis	Vorsorge- und Rehabilitations- kliniken	sonst. Beher- bergungs- stätten
14 1 61	Chemnitz, Stadt	48	40	1	7
14 1 66	Plauen, Stadt	20	20	-	-
14 1 67	Zwickau, Stadt	17	16	-	1
14 1 71	Annaberg	101	78	1	22
14 1 73	Chemnitzer Land	42	36	-	6
14 1 77	Freiberg	114	94	1	19
14 1 78	Vogtlandkreis	161	124	8	29
14 1 81	Mittlerer Erzgebirgskreis	85	65	1	19
14 1 82	Mittweida	58	45	-	13
14 1 88	Stollberg	37	31	1	5
14 1 91	Aue-Schwarzenberg	93	75	1	17
14 1 93	Zwickauer Land	49	41	-	8
<b>14 1</b>	<b>Regierungsbezirk Chemnitz</b>	<b>825</b>	<b>665</b>	<b>14</b>	<b>146</b>
14 2 62	Dresden, Stadt	147	137	-	10
14 2 63	Görlitz, Stadt	24	23	-	1
14 2 64	Hoyerswerda, Stadt	6	5	-	1
14 2 72	Bautzen	73	56	-	17
14 2 80	Meißen	95	83	1	11
14 2 84	Niederschlesischer Oberlausitzkreis	58	38	2	18
14 2 85	Riesa-Großenhain	42	39	1	2
14 2 86	Löbau-Zittau	110	82	2	26
14 2 87	Sächsische Schweiz	215	170	5	40
14 2 90	Weißeritzkreis	139	109	2	28
14 2 92	Kamenz	82	69	2	11
<b>14 2</b>	<b>Regierungsbezirk Dresden</b>	<b>991</b>	<b>811</b>	<b>15</b>	<b>165</b>
14 3 65	Leipzig, Stadt	89	80	-	9
14 3 74	Delitzsch	52	48	1	3
14 3 75	Döbeln	29	22	-	7
14 3 79	Leipziger Land	34	28	-	6
14 3 83	Muldentalkreis	59	43	4	12
14 3 89	Torgau-Oschatz	53	41	2	10
<b>14 3</b>	<b>Regierungsbezirk Leipzig</b>	<b>316</b>	<b>262</b>	<b>7</b>	<b>47</b>
<b>14</b>	<b>Sachsen</b>	<b>2 132</b>	<b>1 738</b>	<b>36</b>	<b>358</b>

## Tourismus

Tourismus 2004								Schlüssel- nummer
angebotene Gästebetten im Juli 2004	davon in			Ankünfte	davon in			
	Hotels, Gast- höfen, Pens., Hotels garnis	Vorsorge- und Rehabilitations- kliniken	sonst. Beher- bergungs- stätten		Hotels, Gast- höfen, Pens., Hotels garnis	Vorsorge- und Rehabilitations- kliniken	sonst. Beher- bergungs- stätten	
4 047	3 410	.	.	194 481	179 214	.	.	14 1 61
777	777	-	-	46 585	.	-	.	14 1 66
1 175	.	-	.	65 607	.	-	.	14 1 67
5 620	3 737	.	.	232 734	182 833	.	.	14 1 71
2 777	1 442	-	1 335	104 755	76 106	-	28 649	14 1 73
4 268	3 085	.	.	155 041	123 807	.	.	14 1 77
8 061	3 312	1 986	2 763	238 257	100 793	23 153	114 311	14 1 78
2 754	2 007	.	.	102 021	86 408	.	.	14 1 81
2 163	1 579	-	584	85 435	70 938	-	14 497	14 1 82
1 199	.	.	.	41 995	.	.	.	14 1 88
4 066	2 681	.	.	160 449	112 447	.	.	14 1 91
1 446	1 090	-	356	51 955	44 573	-	7 382	14 1 93
38 353	25 070	2 895	10 388	1 479 315	1 115 475	35 879	327 961	14 1
14 959	13 874	-	1 085	1 235 326	1 156 715	-	78 611	14 2 62
990	.	-	.	66 480	.	-	.	14 2 63
420	.	-	.	15 343	.	-	.	14 2 64
2 800	1 836	-	964	119 238	87 998	-	31 240	14 2 72
4 617	3 831	.	.	206 985	193 858	.	.	14 2 80
2 866	1 083	.	.	76 818	50 639	.	.	14 2 84
1 420	1 288	.	.	59 681	55 875	.	.	14 2 85
4 770	2 586	.	.	169 691	107 228	.	.	14 2 86
9 498	5 679	1 336	2 483	338 888	241 848	14 144	82 896	14 2 87
6 881	4 240	.	.	250 078	199 624	.	.	14 2 90
2 363	1 545	.	.	77 623	65 536	.	.	14 2 92
51 584	37 250	3 870	10 464	2 616 151	2 235 280	43 214	337 657	14 2
11 272	10 191	-	1 081	954 230	898 579	-	55 651	14 3 65
2 897	2 464	.	.	135 702	124 556	.	.	14 3 74
1 145	588	-	557	38 029	20 007	-	18 022	14 3 75
1 323	981	-	342	59 565	53 733	-	5 832	14 3 79
2 797	1 439	791	567	79 879	57 074	9 376	13 429	14 3 83
2 172	1 225	.	.	73 701	55 167	.	.	14 3 89
21 606	16 888	1 523	3 195	1 341 106	1 209 116	18 317	113 673	14 3
111 543	79 208	8 288	24 047	5 436 572	4 559 871	97 410	779 291	14



## Tourismus

Schlüssel- nummer	Kreisfreie Stadt Landkreis Regierungsbezirk Land	Tourismus 2004			
		Übernach- tungen	davon in		
			Hotels, Gast- höfen, Pens., Hotels garnis	Vorsorge- und Rehabilitations- kliniken	sonst. Beher- bergungs- stätten
14 1 61	Chemnitz, Stadt	410 103	326 408	.	.
14 1 66	Plauen, Stadt	89 091	.	-	.
14 1 67	Zwickau, Stadt	151 151	.	-	.
14 1 71	Annaberg	806 630	577 604	.	.
14 1 73	Chemnitzer Land	239 538	135 257	-	104 281
14 1 77	Freiberg	473 321	299 791	.	.
14 1 78	Vogtlandkreis	1 199 470	268 696	528 029	402 745
14 1 81	Mittlerer Erzgebirgskreis	332 410	228 108	.	.
14 1 82	Mittweida	177 489	137 680	-	39 809
14 1 88	Stollberg	107 864	.	.	.
14 1 91	Aue-Schwarzenberg	469 228	306 036	.	.
14 1 93	Zwickauer Land	108 501	86 569	-	21 932
<b>14 1</b>	<b>Regierungsbezirk Chemnitz</b>	<b>4 564 796</b>	<b>2 658 403</b>	<b>791 867</b>	<b>1 114 526</b>
14 2 62	Dresden, Stadt	2 639 020	2 444 390	-	194 630
14 2 63	Görlitz, Stadt	135 284	.	-	.
14 2 64	Hoyerswerda, Stadt	33 329	.	-	.
14 2 72	Bautzen	253 275	160 501	-	92 774
14 2 80	Meißen	560 502	443 393	.	.
14 2 84	Niederschlesischer Oberlausitzkreis	210 911	103 742	.	.
14 2 85	Riesa-Großenhain	114 674	101 388	.	.
14 2 86	Löbau-Zittau	558 475	302 529	.	.
14 2 87	Sächsische Schweiz	1 304 916	696 642	359 667	248 607
14 2 90	Weißeritzkreis	1 044 923	510 708	.	.
14 2 92	Kamenz	345 617	145 709	.	.
<b>14 2</b>	<b>Regierungsbezirk Dresden</b>	<b>7 200 926</b>	<b>5 064 318</b>	<b>1 092 237</b>	<b>1 044 371</b>
14 3 65	Leipzig, Stadt	1 757 514	1 630 279	-	127 235
14 3 74	Delitzsch	366 229	268 302	.	.
14 3 75	Döbeln	79 518	37 599	-	41 919
14 3 79	Leipziger Land	130 354	102 120	-	28 234
14 3 83	Muldentalkreis	401 924	126 461	248 363	27 100
14 3 89	Torgau-Oschatz	242 765	87 756	.	.
<b>14 3</b>	<b>Regierungsbezirk Leipzig</b>	<b>2 978 304</b>	<b>2 252 517</b>	<b>449 683</b>	<b>276 104</b>
<b>14</b>	<b>Sachsen</b>	<b>14 744 026</b>	<b>9 975 238</b>	<b>2 333 787</b>	<b>2 435 001</b>

## Verkehrsunfälle

Straßenverkehrsunfälle 2004							Schlüssel- nummer
insgesamt (ohne sonstige Sach- schadensunfälle ohne Alkohol)	schwerwiegende Unfälle mit Sachschaden		mit Personen- schaden	Verunglückte			
	im engeren Sinne	sonstige unter Alkohol		Getötete	Schwer- verletzte	Leicht- verletzte	
1 769	573	59	1 137	12	271	1 210	14 1 61
387	146	32	209	6	47	221	14 1 66
755	312	31	412	3	90	421	14 1 67
360	66	18	276	12	90	299	14 1 71
774	292	47	435	9	154	402	14 1 73
758	228	37	493	11	212	403	14 1 77
1 004	305	50	649	22	281	567	14 1 78
419	122	24	273	11	115	220	14 1 81
856	301	35	520	8	234	457	14 1 82
422	134	14	274	1	102	279	14 1 88
631	164	22	445	5	188	421	14 1 91
866	322	32	512	16	156	513	14 1 93
9 001	2 965	401	5 635	116	1 940	5 413	14 1
3 063	921	164	1 978	23	396	2 079	14 2 62
282	81	22	179	1	39	172	14 2 63
181	28	17	136	-	55	115	14 2 64
1 032	234	52	746	15	211	789	14 2 72
940	286	43	611	9	203	576	14 2 80
532	153	24	355	12	144	344	14 2 84
517	105	25	387	14	137	355	14 2 85
765	202	39	524	19	171	479	14 2 86
814	174	56	584	10	200	553	14 2 87
565	128	41	396	12	149	367	14 2 90
802	222	47	533	14	209	472	14 2 92
9 493	2 534	530	6 429	129	1 914	6 301	14 2
2 515	628	192	1 695	12	289	1 755	14 3 65
812	335	29	448	18	203	392	14 3 74
373	100	18	255	4	86	245	14 3 75
790	214	39	537	12	126	586	14 3 79
735	215	27	493	13	166	445	14 3 83
581	217	22	342	16	137	285	14 3 89
5 806	1 709	327	3 770	75	1 007	3 708	14 3
24 300	7 208	1 258	15 834	320	4 861	15 422	14

**Verkehr**

Schlüssel- nummer	Kreisfreie Stadt Landkreis Regierungsbezirk Land	Kraftfahrzeugbestand am 1. Januar 2005			
		insgesamt	darunter		
			Personen- kraftwagen	Lastkraft- wagen	Krafträder
14 1 61	Chemnitz, Stadt	148 784	130 902	9 552	5 876
14 1 66	Plauen, Stadt	42 332	37 069	2 677	1 763
14 1 67	Zwickau, Stadt	59 178	52 213	3 557	2 248
14 1 71	Annaberg	56 675	48 177	3 737	3 262
14 1 73	Chemnitzer Land	91 033	78 077	6 266	4 658
14 1 77	Freiberg	98 396	83 229	6 399	5 275
14 1 78	Vogtlandkreis	140 383	117 908	10 151	6 773
14 1 81	Mittlerer Erzgebirgskreis	65 755	54 848	4 074	4 636
14 1 82	Mittweida	94 898	79 021	6 593	5 545
14 1 88	Stollberg	61 401	52 325	4 127	3 464
14 1 91	Aue-Schwarzenberg	87 688	76 031	5 308	4 375
14 1 93	Zwickauer Land	87 670	73 764	6 574	4 514
<b>14 1</b>	<b>Regierungsbezirk Chemnitz</b>	<b>1 034 193</b>	<b>883 564</b>	<b>69 015</b>	<b>52 389</b>
14 2 62	Dresden, Stadt	242 826	214 121	14 657	9 959
14 2 63	Görlitz, Stadt	30 310	27 335	1 490	1 144
14 2 64	Hoyerswerda, Stadt	25 094	22 748	1 070	903
14 2 72	Bautzen	103 691	88 059	7 468	4 714
14 2 80	Meißen	97 343	83 036	7 193	4 654
14 2 84	Niederschlesischer Oberlausitzkreis	68 609	58 684	4 210	3 267
14 2 85	Riesa-Großenhain	75 394	63 700	5 237	3 388
14 2 86	Löbau-Zittau	95 183	82 115	5 788	4 522
14 2 87	Sächsische Schweiz	92 560	78 668	6 264	4 842
14 2 90	Weißeritzkreis	86 708	73 209	6 235	4 557
14 2 92	Kamenz	108 731	91 281	8 205	5 616
<b>14 2</b>	<b>Regierungsbezirk Dresden</b>	<b>1 026 449</b>	<b>882 956</b>	<b>67 817</b>	<b>47 566</b>
14 3 65	Leipzig, Stadt	224 829	197 959	15 488	8 275
14 3 74	Delitzsch	81 648	68 708	6 422	3 862
14 3 75	Döbeln	49 772	42 044	3 513	2 556
14 3 79	Leipziger Land	97 283	83 178	6 900	4 301
14 3 83	Muldentalkreis	92 944	78 657	6 611	4 574
14 3 89	Torgau-Oschatz	68 186	56 686	4 716	3 457
<b>14 3</b>	<b>Regierungsbezirk Leipzig</b>	<b>614 662</b>	<b>527 232</b>	<b>43 650</b>	<b>27 025</b>
<b>14</b>	<b>Sachsen</b>	<b>2 675 304</b>	<b>2 293 752</b>	<b>180 482</b>	<b>126 980</b>

1) Das Ergebnis für Sachsen enthält zusätzlich Empfänger und Ausgaben, die in die direkte Zuständigkeit des überörtlichen Trägers fallen (Landeswohlfahrtsverband, am 30. Juli 2005 umbenannt in Kommunalen Sozialverband Sachsen).

## Sozialleistungen

Sozialhilfeempfänger 2004			Reine Ausgaben der Sozialhilfe 2004 <sup>1)</sup>				Schlüssel- nummer
von laufender Hilfe zum Lebensunterhalt am 31. Dezember	je 1 000 Einwohner	Empfänger von Hilfe in besond. Lebenslagen im Laufe d. Jahres <sup>1)</sup>	insgesamt	je Einwohner	Hilfe zum Lebens- unterhalt	Hilfe in besonderen Lebenslagen	
			1 000 €	€	1 000 €		
7 914	31,9	2 473	29 154	117	22 861	6 293	14 1 61
2 358	34,0	583	7 874	113	6 384	1 490	14 1 66
3 582	36,3	868	10 590	107	8 009	2 581	14 1 67
2 795	33,2	363	6 248	74	5 491	756	14 1 71
3 360	24,7	1 009	9 940	73	8 104	1 836	14 1 73
3 331	22,7	1 431	9 802	66	7 749	2 053	14 1 77
3 856	19,9	1 388	13 867	71	11 073	2 794	14 1 78
2 004	22,1	504	4 449	49	3 757	693	14 1 81
2 600	19,6	694	7 036	53	5 570	1 467	14 1 82
1 522	16,8	393	5 675	62	4 910	765	14 1 88
3 425	25,8	758	10 205	76	8 201	2 004	14 1 91
2 557	19,7	994	7 227	55	5 341	1 886	14 1 93
39 304	25,3	11 458	122 067	78	97 449	24 618	14 1
17 949	36,8	4 464	55 303	114	46 307	8 996	14 2 62
2 768	47,6	1 266	6 897	118	5 112	1 786	14 2 63
1 471	33,5	615	4 484	101	3 227	1 257	14 2 64
3 848	25,4	932	9 818	65	7 385	2 433	14 2 72
4 168	27,7	1 343	11 133	74	8 946	2 187	14 2 80
2 621	26,6	1 052	8 099	82	5 565	2 535	14 2 84
3 341	28,7	2 090	9 905	85	7 573	2 331	14 2 85
4 659	31,9	1 163	15 519	106	10 919	4 600	14 2 86
3 879	27,4	1 286	9 936	70	7 785	2 151	14 2 87
3 677	29,9	834	10 066	82	8 513	1 553	14 2 90
3 194	21,1	1 206	9 537	63	5 768	3 769	14 2 92
51 575	30,9	16 251	150 697	90	117 100	33 597	14 2
33 016	66,2	4 733	109 474	220	90 207	19 267	14 3 65
3 671	29,5	1 141	10 679	86	7 800	2 879	14 3 74
1 926	26,2	530	7 059	96	4 836	2 222	14 3 75
3 691	24,8	799	11 261	75	8 100	3 161	14 3 79
3 523	26,6	1 389	10 041	75	7 308	2 733	14 3 83
3 238	33,2	1 266	9 783	100	7 455	2 328	14 3 89
49 065	45,6	9 858	158 297	147	125 707	32 590	14 3
139 944	32,6	62 641	735 751	171	340 316	395 435	14

## Sozialleistungen

Schlüssel- nummer	Kreisfreie Stadt Landkreis Regierungsbezirk Land	Jugendhilfe 2004			
		institutionelle Beratung junger Menschen	darunter Erzie- hungs- und Familien- beratungen	Inobhutnahme junger	
				insgesamt	unter 14 Jahre
14 1 61	Chemnitz, Stadt	903	749	304	118
14 1 66	Plauen, Stadt	136	135	22	17
14 1 67	Zwickau, Stadt	404	345	99	55
14 1 71	Annaberg	193	157	.	-
14 1 73	Chemnitzer Land	158	148	67	38
14 1 77	Freiberg	513	411	25	16
14 1 78	Vogtlandkreis	631	524	55	23
14 1 81	Mittlerer Erzgebirgskreis	248	222	13	5
14 1 82	Mittweida	302	252	.	.
14 1 88	Stollberg	172	123	15	5
14 1 91	Aue-Schwarzenberg	439	392	6	4
14 1 93	Zwickauer Land	443	277	28	17
<b>14 1</b>	<b>Regierungsbezirk Chemnitz</b>	<b>4 542</b>	<b>3 735</b>	<b>641</b>	<b>302</b>
14 2 62	Dresden, Stadt	2 041	1 759	452	200
14 2 63	Görlitz, Stadt	158	146	39	27
14 2 64	Hoyerswerda, Stadt	291	257	16	9
14 2 72	Bautzen	490	412	13	.
14 2 80	Meißen	265	245	23	13
14 2 84	Niederschlesischer Oberlausitzkreis	293	242	33	9
14 2 85	Riesa-Großenhain	281	205	20	14
14 2 86	Löbau-Zittau	773	592	12	.
14 2 87	Sächsische Schweiz	343	312	38	18
14 2 90	Weißeritzkreis	491	454	12	9
14 2 92	Kamenz	405	336	55	29
<b>14 2</b>	<b>Regierungsbezirk Dresden</b>	<b>5 831</b>	<b>4 960</b>	<b>713</b>	<b>336</b>
14 3 65	Leipzig, Stadt	2 167	1 975	787	330
14 3 74	Delitzsch	93	86	21	19
14 3 75	Döbeln	310	256	8	.
14 3 79	Leipziger Land	609	569	15	9
14 3 83	Muldentalkreis	490	438	3	.
14 3 89	Torgau-Oschatz	296	278	28	19
<b>14 3</b>	<b>Regierungsbezirk Leipzig</b>	<b>3 965</b>	<b>3 602</b>	<b>862</b>	<b>382</b>
<b>14</b>	<b>Sachsen</b>	<b>14 338</b>	<b>12 297</b>	<b>2 216</b>	<b>1 020</b>

1) Die Angaben werden regional erfasst, daher sind die Ausgaben und Einnahmen des Landesjugendamtes bei Stadt und Regierungsbezirk Chemnitz und die der obersten Landesjugendbehörde bei Stadt und Regierungsbezirk Dresden enthalten.

## Sozialleistungen

Jugendhilfe 2004		Reine Ausgaben für die Jugendhilfe 2004 <sup>1)</sup>				Schlüssel- nummer
Menschen		insgesamt	darunter		Ausgaben insgesamt je Einwohner	
und zwar			für Kindertageseinr. öffentlicher Träger	für Förderung von Einr. freier Träger		
auf eigenen Wunsch	wegen Gefährdung					
1 000 €					€	
133	171	91 527	22 710	16 447	367	14 1 61
.	.	15 456	4 528	4 929	222	14 1 66
29	70	29 886	7 287	7 243	301	14 1 67
-	.	11 859	6 644	2 630	140	14 1 71
9	58	24 080	4 865	10 396	176	14 1 73
4	21	27 681	11 475	7 704	188	14 1 77
24	31	36 230	13 169	8 727	186	14 1 78
6	7	16 708	7 507	3 825	184	14 1 81
.	.	23 880	9 642	6 308	179	14 1 82
9	6	13 781	4 347	4 633	152	14 1 88
-	6	23 713	4 431	10 142	178	14 1 91
10	18	26 112	10 809	5 818	200	14 1 93
229	412	340 912	107 414	88 802	218	14 1
146	306	153 037	50 832	33 264	315	14 2 62
8	31	18 931	3 944	5 800	325	14 2 63
5	11	10 758	1 336	2 272	242	14 2 64
8	5	25 879	7 414	9 289	170	14 2 72
3	20	30 888	9 138	13 591	205	14 2 80
16	17	19 652	8 646	5 406	198	14 2 84
5	15	22 531	11 236	2 394	193	14 2 85
7	5	27 199	12 006	6 820	185	14 2 86
14	24	27 369	6 776	11 681	193	14 2 87
5	7	25 519	11 273	5 560	207	14 2 90
16	39	25 080	9 023	7 822	165	14 2 92
233	480	386 842	131 624	103 899	232	14 2
281	506	146 400	30 271	47 504	294	14 3 65
4	17	24 062	7 476	9 171	193	14 3 74
5	3	14 947	7 455	2 792	202	14 3 75
.	.	28 474	9 521	9 745	190	14 3 79
.	.	28 490	12 426	8 209	214	14 3 83
13	15	22 518	12 449	3 288	230	14 3 89
308	554	264 892	79 599	80 709	246	14 3
770	1 446	992 646	318 637	273 410	230	14

## Sozialleistungen

Schlüsselnummer	Kreisfreie Stadt Landkreis Regierungsbezirk Land	Leistungen für Asylbewerber 2004 <sup>1)</sup>				
		Empfänger von Regelleistungen am 31. 12.	Haushalte v. Regelleistungsempfängern am 31.12.	Empfänger von besonderen Leistungen im Laufe d. Jahres <sup>2)</sup>	Ausgaben in 1 000 €	Ausgaben je Einwohner in €
14 1 61	Chemnitz, Stadt	549	433	257	4 124	17
14 1 66	Plauen, Stadt	278	175	179	1 652	24
14 1 67	Zwickau, Stadt	360	203	283	2 299	23
14 1 71	Annaberg	211	124	169	1 217	14
14 1 73	Chemnitzer Land	226	150	130	1 257	9
14 1 77	Freiberg	332	216	166	1 787	12
14 1 78	Vogtlandkreis	512	365	317	2 813	14
14 1 81	Mittlerer Erzgebirgskreis	282	135	169	1 272	14
14 1 82	Mittweida	285	193	103	1 927	14
14 1 88	Stollberg	202	150	129	1 140	13
14 1 91	Aue-Schwarzenberg	330	235	117	1 916	14
14 1 93	Zwickauer Land	318	181	225	1 838	14
<b>14 1</b>	<b>Regierungsbezirk Chemnitz</b>	<b>3 885</b>	<b>2 560</b>	<b>2 244</b>	<b>23 241</b>	<b>15</b>
14 2 62	Dresden, Stadt	662	468	495	3 286	7
14 2 63	Görlitz, Stadt	13	6	384	63	1
14 2 64	Hoyerswerda, Stadt	26	7	26	132	3
14 2 72	Bautzen	529	482	276	2 447	16
14 2 80	Meißen	308	242	168	1 689	11
14 2 84	Niederschlesischer Oberlausitzkreis	169	145	159	945	10
14 2 85	Riesa-Großenhain	325	283	208	1 836	16
14 2 86	Löbau-Zittau	375	280	291	2 001	14
14 2 87	Sächsische Schweiz	285	271	373	1 246	9
14 2 90	Weißeritzkreis	154	152	89	784	6
14 2 92	Kamenz	272	232	52	1 480	10
<b>14 2</b>	<b>Regierungsbezirk Dresden</b>	<b>3 118</b>	<b>2 568</b>	<b>2 521</b>	<b>15 911</b>	<b>10</b>
14 3 65	Leipzig, Stadt	1 380	933	644	8 219	17
14 3 74	Delitzsch	412	291	246	2 336	19
14 3 75	Döbeln	300	206	173	1 355	18
14 3 79	Leipziger Land	410	263	294	2 260	15
14 3 83	Muldentalkreis	390	279	194	2 164	16
14 3 89	Torgau-Oschatz	319	159	186	1 738	18
<b>14 3</b>	<b>Regierungsbezirk Leipzig</b>	<b>3 211</b>	<b>2 131</b>	<b>1 737</b>	<b>18 072</b>	<b>17</b>
<b>14</b>	<b>Sachsen</b>	<b>10 214</b>	<b>7 259</b>	<b>6 502</b>	<b>57 224</b>	<b>13</b>

1) in Chemnitz einschließlich der Erstaufnahmeeinrichtung

2) nur Empfänger von besonderen Leistungen nach §§ 4-6 Asylbewerberleistungsgesetz

## Sozialleistungen

Haushalte mit Wohngeld am 31. Dezember 2004					Schwerbehinderte Menschen am 31. Dezember 2003			Schlüssel- nummer
insgesamt	davon Haushalte mit			insgesamt je 1 000 Einwohner	insgesamt	darunter mit nur einer Behinderung	insgesamt je 1 000 Einwohner	
	allgemeinem Wohngeld		besonderem Mietzuschuss					
	als Miet- zuschuss	als Lasten- zuschuss						
19 323	15 294	325	3 704	77,8	17 749	15 121	71,0	14 1 61
5 445	4 446	168	831	78,4	4 677	4 003	66,7	14 1 66
7 330	6 032	162	1 136	74,2	6 887	5 820	69,0	14 1 67
4 709	3 188	613	908	55,9	4 951	4 274	58,1	14 1 71
8 405	6 646	657	1 102	61,8	8 419	7 180	61,4	14 1 73
8 194	6 585	708	901	55,8	8 648	7 476	58,3	14 1 77
8 952	6 590	1 093	1 269	46,2	11 785	10 098	60,2	14 1 78
4 328	3 280	587	461	47,8	4 798	4 185	52,4	14 1 81
6 459	4 754	694	1 011	48,7	7 853	6 773	58,7	14 1 82
4 401	3 563	419	419	48,6	5 015	4 343	54,9	14 1 88
8 224	6 664	619	941	62,0	8 740	7 457	65,1	14 1 91
7 191	5 393	850	948	55,3	7 664	6 547	58,6	14 1 93
92 961	72 435	6 895	13 631	59,8	97 186	83 277	62,0	14 1
33 144	26 559	365	6 220	68,0	33 958	28 813	70,2	14 2 62
5 661	4 679	166	816	97,3	4 596	3 901	78,5	14 2 63
3 525	2 949	72	504	80,3	3 398	2 921	75,5	14 2 64
7 890	5 595	744	1 551	52,1	9 008	7 909	59,1	14 2 72
8 465	6 387	621	1 457	56,3	9 665	8 394	64,2	14 2 80
5 698	3 947	909	842	57,9	6 182	5 360	61,8	14 2 84
7 013	5 295	698	1 020	60,3	7 190	6 226	61,1	14 2 85
9 882	6 847	1 432	1 603	67,7	9 862	8 576	66,7	14 2 86
8 582	6 778	585	1 219	60,7	9 249	7 919	64,8	14 2 87
6 375	4 552	635	1 188	51,9	7 355	6 312	59,6	14 2 90
7 331	5 489	1 078	764	48,4	8 667	7 577	56,8	14 2 92
103 566	79 077	7 305	17 184	62,1	109 130	93 908	65,2	14 2
45 454	31 802	463	13 189	91,2	33 723	27 842	67,8	14 3 65
7 636	5 342	484	1 810	61,4	7 295	6 120	58,4	14 3 74
4 760	3 735	451	574	64,9	4 879	4 064	65,6	14 3 75
8 841	6 394	805	1 642	59,3	8 686	7 302	57,8	14 3 79
6 877	5 061	762	1 054	51,9	7 740	6 588	58,0	14 3 83
6 496	4 752	949	795	66,7	5 946	5 043	60,4	14 3 89
80 064	57 086	3 914	19 064	74,5	68 269	56 959	63,3	14 3
276 591	208 598	18 114	49 879	64,4	274 585	234 144	63,5	14



## Öffentliche Finanzen

Schlüssel- nummer	Kreisfreie Stadt Kreisgebiet <sup>1)</sup> Regierungsbezirk Land	Berein. Einnahmen der öffentlichen Kommunalhaushalte 2004 in 1 000 €				
		insgesamt	Einnahmen der laufenden Rechnung	davon		Einnahmen der Kapital- rechnung
				darunter		
				Schlüsselzu- weis. v. Land	Gebühren, zweckgeb. Abg.	
14 1 61	Chemnitz, Stadt	483 184	424 629	195 143	21 755	58 555
14 1 66	Plauen, Stadt	119 031	106 722	47 465	9 242	12 309
14 1 67	Zwickau, Stadt	174 032	149 861	64 406	8 426	24 172
14 1 71	Annaberg	135 665	109 246	44 508	13 961	26 419
14 1 73	Chemnitzer Land	202 556	167 557	70 884	12 573	34 998
14 1 77	Freiberg	274 953	205 144	74 492	20 024	69 810
14 1 78	Vogtlandkreis	293 601	241 942	101 035	22 570	51 658
14 1 81	Mittlerer Erzgebirgskreis	152 446	117 779	47 187	11 112	34 668
14 1 82	Mittweida	207 867	169 640	67 337	16 728	38 228
14 1 88	Stollberg	138 765	105 146	47 680	6 878	33 619
14 1 91	Aue-Schwarzenberg	222 217	167 874	73 442	11 697	54 344
14 1 93	Zwickauer Land	190 036	152 461	68 419	14 248	37 575
14 1	Regierungsbezirk Chemnitz	2 594 354	2 118 000	901 997	169 213	476 354
14 2 62	Dresden, Stadt	1 149 113	807 793	330 072	75 301	341 320
14 2 63	Görlitz, Stadt	104 275	93 382	42 675	5 624	10 893
14 2 64	Hoyerswerda, Stadt	70 982	64 150	32 008	5 451	6 832
14 2 72	Bautzen	233 706	196 316	76 702	20 967	37 390
14 2 80	Meißen	283 962	210 197	76 477	26 944	73 765
14 2 84	Niederschlesischer Oberlausitzkreis	150 033	124 302	51 661	11 427	25 731
14 2 85	Riesa-Großenhain	204 952	168 130	61 799	17 990	36 822
14 2 86	Löbau-Zittau	237 289	198 393	79 688	26 302	38 896
14 2 87	Sächsische Schweiz	258 111	195 764	75 615	22 804	62 348
14 2 90	Weißeritzkreis	245 602	168 454	64 504	19 326	77 149
14 2 92	Kamenz	229 939	197 479	73 945	19 320	32 460
14 2	Regierungsbezirk Dresden	3 167 966	2 424 360	965 147	251 456	743 606
14 3 65	Leipzig, Stadt	1 043 911	900 762	354 711	57 435	143 149
14 3 74	Delitzsch	213 860	169 050	59 429	15 751	44 811
14 3 75	Döbeln	156 333	114 291	36 066	14 050	42 042
14 3 79	Leipziger Land	256 351	196 305	74 842	17 999	60 046
14 3 83	Muldentalkreis	238 223	168 254	66 180	9 718	69 970
14 3 89	Torgau-Oschatz	164 693	129 673	51 479	8 289	35 020
14 3	Regierungsbezirk Leipzig	2 073 372	1 678 335	642 706	123 241	395 037
14	Sachsen	7 942 052	6 327 054	2 509 850	543 910	1 614 998

1) Kreisgebiet: Summe der Daten des Landkreises, der kreisangehörigen Gemeinden und der Verwaltungsverbände

## Öffentliche Finanzen

Bereinigte Ausgaben der öffentlichen Kommunalhaushalte 2004 in 1 000 €							Finanzierungs- saldo 2004 in 1 000 €	Schlüssel- nummer
insgesamt	davon							
	Ausgaben der laufenden Rechnung	darunter		Ausgaben der Kapital- rechnung	darunter			
Personal- ausgaben		laufender Sachaufwand	Sachinves- titionen		darunter Bau- maßnahmen			
471 635	397 035	148 133	72 632	74 600	61 141	48 038	11 549	14 1 61
109 635	93 954	30 626	11 327	15 681	13 838	11 871	9 396	14 1 66
172 958	150 334	59 606	28 246	22 624	18 686	14 539	1 075	14 1 67
136 888	96 750	37 754	29 673	40 139	35 786	33 492	-1 223	14 1 71
192 626	150 357	54 003	37 367	42 269	35 800	30 947	9 929	14 1 73
272 652	180 133	66 386	45 031	92 519	85 396	76 531	2 301	14 1 77
289 185	217 759	85 048	59 084	71 426	66 847	60 297	4 416	14 1 78
150 164	109 394	48 157	27 773	40 771	39 481	35 511	2 282	14 1 81
194 471	136 510	50 540	38 012	57 961	52 723	47 045	13 396	14 1 82
126 947	89 342	32 935	20 206	37 605	35 822	33 792	11 818	14 1 88
211 770	147 786	51 461	37 566	63 984	58 544	53 321	10 447	14 1 91
189 193	137 613	55 895	25 731	51 580	49 174	46 337	843	14 1 93
2 518 125	1 906 967	720 543	432 648	611 158	553 238	491 720	76 229	14 1
1 000 094	768 316	261 333	149 564	231 778	193 011	165 742	149 019	14 2 62
102 070	91 719	32 599	15 474	10 351	9 728	9 304	2 205	14 2 63
77 317	66 175	25 039	13 811	11 142	10 419	8 971	-6 334	14 2 64
219 230	171 775	65 102	40 498	47 455	45 021	38 442	14 477	14 2 72
260 427	182 832	60 579	48 014	77 595	73 887	68 270	23 535	14 2 80
146 742	115 963	50 188	28 927	30 779	27 808	24 020	3 291	14 2 84
190 436	142 665	56 643	37 577	47 771	43 437	35 027	14 517	14 2 85
236 187	182 701	69 883	50 363	53 486	47 187	42 975	1 102	14 2 86
243 165	168 177	60 647	45 283	74 988	66 922	59 582	14 947	14 2 87
240 751	150 527	55 088	46 898	90 224	86 533	81 839	4 851	14 2 90
220 722	173 521	65 527	46 538	47 201	40 474	34 757	9 217	14 2 92
2 937 140	2 214 370	802 627	522 947	722 770	644 428	568 930	230 826	14 2
1 051 568	889 469	268 462	151 301	162 099	135 441	122 316	-7 657	14 3 65
218 645	158 107	50 313	37 589	60 538	57 067	52 322	-4 785	14 3 74
152 894	105 647	40 382	28 484	47 247	45 553	41 813	3 439	14 3 75
238 857	171 276	62 774	43 488	67 581	63 693	58 195	17 495	14 3 79
237 868	151 326	59 971	34 932	86 542	83 274	76 141	356	14 3 83
169 536	121 629	51 436	30 258	47 907	41 812	38 888	-4 843	14 3 89
2 069 368	1 597 454	533 340	326 054	471 914	426 840	389 674	4 004	14 3
7 616 663	5 810 716	2 064 663	1 282 618	1 805 946	1 624 610	1 450 323	325 389	14

## Öffentliche Finanzen

Schlüssel- nummer	Kreisfreie Stadt Kreisgebiet <sup>1)</sup> Regierungsbezirk Land	Ist-Aufkommen an Gemeindesteuern 2004 in 1 000 €				
		Grundsteuer A	Grundsteuer B	Gewerbe- steuer	Gemeinde- anteil an der Einkommen- steuer	Gemeinde- anteil an der Umsatz- steuer
14 1 61	Chemnitz, Stadt	138	27 035	58 468	24 712	11 719
14 1 66	Plauen, Stadt	47	7 223	13 730	5 896	2 162
14 1 67	Zwickau, Stadt	54	9 487	19 050	8 817	5 770
14 1 71	Annaberg	158	6 266	10 037	4 881	1 849
14 1 73	Chemnitzer Land	319	11 294	23 023	9 575	3 366
14 1 77	Freiberg	633	10 614	28 595	10 681	3 660
14 1 78	Vogtlandkreis	542	15 417	25 458	12 453	4 114
14 1 81	Mittlerer Erzgebirgskreis	247	6 251	11 837	5 048	1 818
14 1 82	Mittweida	947	11 491	25 458	9 064	3 390
14 1 88	Stollberg	148	6 141	11 718	5 973	1 785
14 1 91	Aue-Schwarzenberg	135	9 512	20 661	8 162	2 693
14 1 93	Zwickauer Land	391	8 882	12 337	9 164	3 261
<b>14 1</b>	<b>Regierungsbezirk Chemnitz</b>	<b>3 758</b>	<b>129 614</b>	<b>260 373</b>	<b>114 427</b>	<b>45 587</b>
14 2 62	Dresden, Stadt	200	61 618	148 301	53 425	23 182
14 2 63	Görlitz, Stadt	42	5 513	9 411	4 611	1 563
14 2 64	Hoyerswerda, Stadt	22	3 707	2 881	4 622	1 347
14 2 72	Bautzen	780	10 696	22 449	10 800	4 328
14 2 80	Meißen	797	11 875	23 893	12 440	4 911
14 2 84	Niederschlesischer Oberlausitzkreis	567	7 560	11 092	7 033	2 309
14 2 85	Riesa-Großenhain	744	9 826	21 300	8 070	2 755
14 2 86	Löbau-Zittau	555	10 744	12 830	8 622	3 412
14 2 87	Sächsische Schweiz	575	10 879	17 685	10 674	3 463
14 2 90	Weißeritzkreis	509	8 998	14 897	10 111	2 661
14 2 92	Kamenz	597	12 138	24 777	10 971	4 772
<b>14 2</b>	<b>Regierungsbezirk Dresden</b>	<b>5 386</b>	<b>153 553</b>	<b>309 516</b>	<b>141 377</b>	<b>54 703</b>
14 3 65	Leipzig, Stadt	247	64 296	122 634	46 456	25 026
14 3 74	Delitzsch	803	11 238	22 089	10 420	4 153
14 3 75	Döbeln	643	6 268	13 314	4 879	1 891
14 3 79	Leipziger Land	820	12 188	20 550	12 297	4 526
14 3 83	Muldentalkreis	1 048	10 886	18 546	10 666	4 046
14 3 89	Torgau-Oschatz	1 107	7 058	13 034	6 486	2 219
<b>14 3</b>	<b>Regierungsbezirk Leipzig</b>	<b>4 669</b>	<b>111 934</b>	<b>210 167</b>	<b>91 204</b>	<b>41 861</b>
<b>14</b>	<b>Sachsen</b>	<b>13 814</b>	<b>395 102</b>	<b>780 057</b>	<b>347 008</b>	<b>142 151</b>

1) Kreisgebiet: Summe der Daten des Landkreises, der kreisangehörigen Gemeinden und der Verwaltungsverbände

2) bezogen auf die Bevölkerung am 30. Juni 2004

## Öffentliche Finanzen

Durchschnittshebesätze 2004 in %			Realsteuer- aufbringungs- kraft 2004	Steuereinnahmekraft 2004		Gewerbe- steuer- umlage 2004	Schuldenstand am 31.12. 2004		Schlüssel- nummer
Grund- steuer A	Grund- steuer B	Gewerbe- steuer		insgesamt	je Ein- wohner <sup>2)</sup>		insgesamt	je Ein- wohner <sup>2)</sup>	
300	430	450	80 104	110 559	444	5 977	339 995	1 364	14 1 61
300	410	420	20 931	27 486	394	1 504	72 727	1 042	14 1 66
300	420	420	28 241	40 741	410	2 086	108 372	1 091	14 1 67
279	379	368	18 387	23 861	281	1 256	80 679	951	14 1 71
291	415	383	36 528	46 701	342	2 767	181 744	1 331	14 1 73
280	368	379	43 869	54 736	371	3 474	127 799	866	14 1 77
295	388	371	45 558	58 965	302	3 160	189 192	970	14 1 78
278	383	381	19 930	25 366	278	1 430	98 695	1 083	14 1 81
306	432	365	40 797	50 043	376	3 209	80 356	604	14 1 82
280	376	382	19 652	26 001	286	1 410	101 617	1 119	14 1 88
304	384	383	32 752	41 126	308	2 481	143 111	1 071	14 1 91
301	387	385	23 295	34 244	263	1 476	122 907	943	14 1 93
293	402	396	410 043	539 828	346	30 228	1 647 194	1 055	14 1
280	535	450	184 206	245 653	507	15 160	749 622	1 547	14 2 62
299	417	420	14 841	19 984	343	1 031	50 473	865	14 2 63
290	440	435	6 319	11 983	269	305	56 189	1 261	14 2 64
295	379	390	36 397	48 874	321	2 651	118 415	778	14 2 72
291	386	385	39 343	53 836	358	2 858	221 361	1 472	14 2 80
284	388	392	20 469	28 508	287	1 302	99 057	997	14 2 84
296	398	380	34 218	42 464	363	2 580	138 074	1 181	14 2 85
281	396	385	25 743	36 246	247	1 532	133 562	908	14 2 86
291	400	393	30 595	42 662	300	2 071	129 273	910	14 2 87
280	374	381	26 781	37 755	307	1 798	126 326	1 027	14 2 90
294	376	373	41 541	54 226	357	3 058	156 299	1 029	14 2 92
289	438	415	460 454	622 190	373	34 344	1 978 651	1 185	14 2
319	488	450	167 985	226 927	457	12 541	911 691	1 837	14 3 65
285	389	385	36 654	48 585	390	2 642	180 049	1 446	14 3 74
294	389	381	21 824	26 985	365	1 608	56 789	768	14 3 75
297	373	386	36 535	50 907	340	2 451	154 597	1 033	14 3 79
313	392	390	32 244	44 771	337	2 185	157 834	1 187	14 3 83
288	375	379	23 234	30 357	310	1 583	106 775	1 090	14 3 89
296	437	420	318 476	428 531	399	23 010	1 567 735	1 458	14 3
293	425	410	1 188 972	1 590 549	369	87 583	5 193 580	1 206	14

## Personalstand

Schlüssel- nummer	Kreisfreie Stadt Kreisgebiet Regierungsbezirk Land	Personal des Landes am 30. Juni 2004 <sup>1)</sup>		Personal der Gemeinden/ Gemeindeverbände am 30. Juni 2004 <sup>2)</sup>		Anzahl der Fälle
		Vollzeit- beschäftigte	Teilzeit- beschäftigte	Vollzeit- beschäftigte	Teilzeit- beschäftigte	
14 1 61	Chemnitz, Stadt	8 444	2 358	3 089	1 907	220
14 1 66	Plauen, Stadt	1 571	475	631	413	112
14 1 67	Zwickau, Stadt	2 390	776	2 197	1 069	115
14 1 71	Annaberg	801	315	577	907	84
14 1 73	Chemnitzer Land	1 306	656	906	883	319
14 1 77	Freiberg	2 597	1 086	1 108	1 147	213
14 1 78	Vogtlandkreis	1 899	1 035	1 537	1 834	151
14 1 81	Mittlerer Erzgebirgskreis	961	435	738	1 842	64
14 1 82	Mittweida	1 356	626	856	788	354
14 1 88	Stollberg	708	412	498	623	163
14 1 91	Aue-Schwarzenberg	1 673	723	943	934	96
14 1 93	Zwickauer Land	744	517	711	1 167	265
<b>14 1</b>	<b>Regierungsbezirk Chemnitz</b>	<b>24 450</b>	<b>9 414</b>	<b>13 791</b>	<b>13 514</b>	<b>2 156</b>
14 2 62	Dresden, Stadt	21 720	5 596	9 765	2 802	427
14 2 63	Görlitz, Stadt	1 259	361	683	307	23
14 2 64	Hoyerswerda, Stadt	702	255	192	614	43
14 2 72	Bautzen	3 102	881	1 270	902	240
14 2 80	Meißen	2 388	827	1 112	846	89
14 2 84	Niederschlesischer Oberlausitzkreis	1 133	451	1 142	893	171
14 2 85	Riesa-Großenhain	1 539	698	1 720	1 275	100
14 2 86	Löbau-Zittau	2 249	845	1 439	1 624	197
14 2 87	Sächsische Schweiz	2 149	773	1 165	1 175	67
14 2 90	Weißeritzkreis	1 285	558	930	688	280
14 2 92	Kamenz	2 681	1 026	1 170	1 072	334
<b>14 2</b>	<b>Regierungsbezirk Dresden</b>	<b>40 207</b>	<b>12 271</b>	<b>20 588</b>	<b>12 198</b>	<b>1 971</b>
14 3 65	Leipzig, Stadt	13 019	4 205	8 475	3 862	396
14 3 74	Delitzsch	1 524	685	603	1 018	8
14 3 75	Döbeln	1 038	506	597	954	87
14 3 79	Leipziger Land	1 255	745	1 081	805	221
14 3 83	Muldentalkreis	1 603	762	1 045	1 072	345
14 3 89	Torgau-Oschatz	1 732	715	809	1 054	77
<b>14 3</b>	<b>Regierungsbezirk Leipzig</b>	<b>20 171</b>	<b>7 618</b>	<b>12 610</b>	<b>8 765</b>	<b>1 134</b>
<b>14</b>	<b>Sachsen</b>	<b>84 861</b>	<b>29 307</b>	<b>47 159</b>	<b>34 513</b>	<b>5 261</b>

1) Die Sachsensumme enthält Beschäftigte, deren Arbeitsort sich außerhalb Sachsens befindet.

2) Die Kreisgebiets- bzw. Regierungsbezirkssummen enthalten auch die Landkreise (Landratsämter) und die Verwaltungsverbände; die Sachsensumme enthält zusätzlich noch den Kommunalen Sozialverband Sachsen (ehemals Landeswohlfahrtsverband).

**Baulandpreise**

Kaufwerte für Bauland 2004								Schlüssel- nummer
Bauland insgesamt		darunter						
		baureifes Land			Rohbauland			
Fläche	Kaufwert	Anzahl der Fälle	Fläche	Kaufwert	Anzahl der Fälle	Fläche	Kaufwert	
1 000 m²	€/m²		1 000 m²	€/m²		1 000 m²	€/m²	
265	53,39	197	193	56,79	16	15	28,06	14 1 61
187	28,11	91	90	50,51	.	.	5,18	14 1 66
295	16,68	85	137	27,37	9	126	5,03	14 1 67
90	21,59	59	45	30,89	.	.	.	14 1 71
287	40,95	276	211	50,41	15	20	15,70	14 1 73
247	25,11	123	131	34,72	13	29	6,56	14 1 77
292	15,21	100	105	31,76	21	76	6,81	14 1 78
58	18,76	33	28	27,39	12	16	11,38	14 1 81
590	26,55	285	309	36,58	24	23	10,84	14 1 82
567	7,13	63	54	41,59	14	9	22,59	14 1 88
120	20,62	73	78	26,82	17	27	11,49	14 1 91
331	15,62	148	137	28,81	35	39	8,00	14 1 93
3 328	23,16	1 533	1 518	39,22	190	445	8,27	14 1
779	69,12	338	372	114,32	9	43	28,59	14 2 62
26	57,40	21	20	68,73	.	.	.	14 2 63
39	20,74	32	19	38,08	.	.	4,72	14 2 64
252	39,69	186	188	43,80	9	15	9,33	14 2 72
133	42,78	83	74	59,12	.	.	23,75	14 2 80
504	6,19	105	137	15,58	11	17	4,37	14 2 84
119	23,55	71	63	39,89	7	23	4,36	14 2 85
435	6,68	120	185	11,88	11	9	5,44	14 2 86
213	8,39	31	63	19,88	17	17	27,17	14 2 87
607	13,09	185	145	44,76	6	9	3,96	14 2 90
354	14,76	151	118	34,12	65	60	4,85	14 2 92
3 461	27,62	1 323	1 383	54,80	149	239	13,27	14 2
264	88,12	393	243	91,28	.	.	.	14 3 65
8	30,97	8	8	30,97	-	-	-	14 3 74
208	10,61	60	164	12,90	12	18	1,23	14 3 75
309	33,70	202	226	41,55	.	.	13,76	14 3 79
718	13,34	197	171	46,82	23	40	11,01	14 3 83
106	9,24	30	32	16,43	36	61	6,94	14 3 89
1 613	28,95	890	844	50,31	89	163	10,90	14 3
8 401	26,11	3 746	3 745	47,47	428	847	10,19	14

**Baulandpreise**

Kaufwerte für Bauland 2004								Schlüssel- nummer
Bauland insgesamt		darunter						
		baureifes Land			Rohbauland			
Fläche	Kaufwert	Anzahl der Fälle	Fläche	Kaufwert	Anzahl der Fälle	Fläche	Kaufwert	
1 000 m²	€/m²		1 000 m²	€/m²		1 000 m²	€/m²	
265	53,39	197	193	56,79	16	15	28,06	14 1 61
187	28,11	91	90	50,51	.	.	5,18	14 1 66
295	16,68	85	137	27,37	9	126	5,03	14 1 67
90	21,59	59	45	30,89	.	.	.	14 1 71
287	40,95	276	211	50,41	15	20	15,70	14 1 73
247	25,11	123	131	34,72	13	29	6,56	14 1 77
292	15,21	100	105	31,76	21	76	6,81	14 1 78
58	18,76	33	28	27,39	12	16	11,38	14 1 81
590	26,55	285	309	36,58	24	23	10,84	14 1 82
567	7,13	63	54	41,59	14	9	22,59	14 1 88
120	20,62	73	78	26,82	17	27	11,49	14 1 91
331	15,62	148	137	28,81	35	39	8,00	14 1 93
3 328	23,16	1 533	1 518	39,22	190	445	8,27	14 1
779	69,12	338	372	114,32	9	43	28,59	14 2 62
26	57,40	21	20	68,73	.	.	.	14 2 63
39	20,74	32	19	38,08	.	.	4,72	14 2 64
252	39,69	186	188	43,80	9	15	9,33	14 2 72
133	42,78	83	74	59,12	.	.	23,75	14 2 80
504	6,19	105	137	15,58	11	17	4,37	14 2 84
119	23,55	71	63	39,89	7	23	4,36	14 2 85
435	6,68	120	185	11,88	11	9	5,44	14 2 86
213	8,39	31	63	19,88	17	17	27,17	14 2 87
607	13,09	185	145	44,76	6	9	3,96	14 2 90
354	14,76	151	118	34,12	65	60	4,85	14 2 92
3 461	27,62	1 323	1 383	54,80	149	239	13,27	14 2
264	88,12	393	243	91,28	.	.	.	14 3 65
8	30,97	8	8	30,97	-	-	-	14 3 74
208	10,61	60	164	12,90	12	18	1,23	14 3 75
309	33,70	202	226	41,55	.	.	13,76	14 3 79
718	13,34	197	171	46,82	23	40	11,01	14 3 83
106	9,24	30	32	16,43	36	61	6,94	14 3 89
1 613	28,95	890	844	50,31	89	163	10,90	14 3
8 401	26,11	3 746	3 745	47,47	428	847	10,19	14

Abb. 1 Bevölkerungsentwicklung in Sachsen 1990 bis 2004

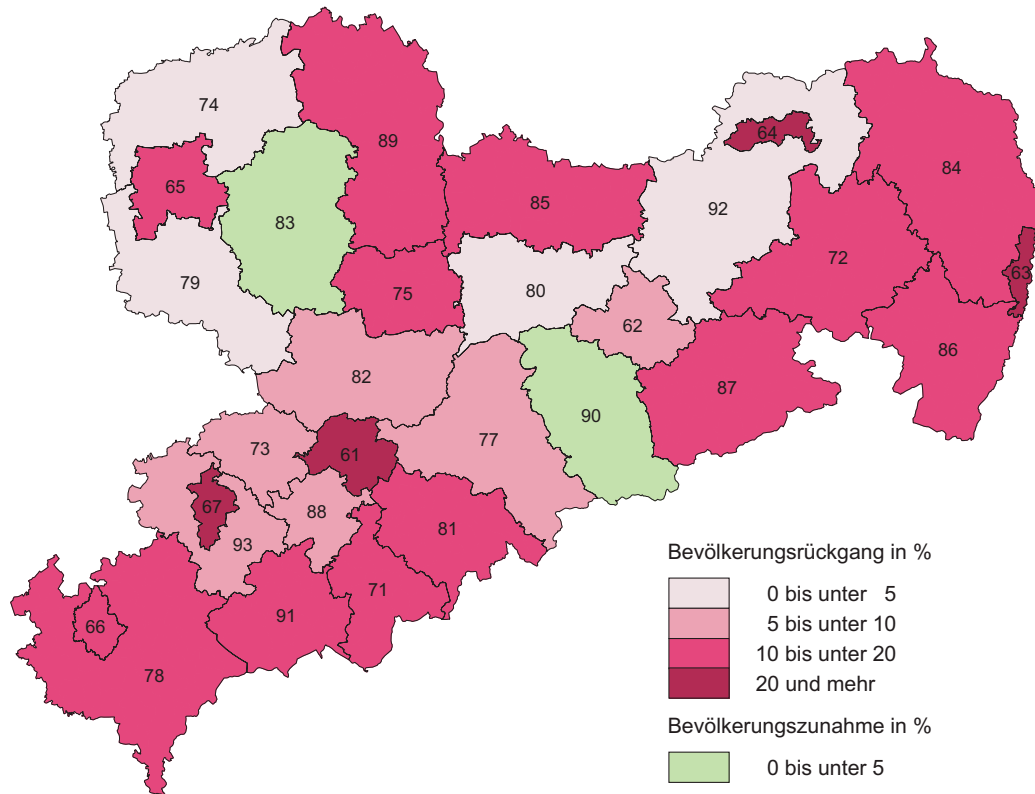
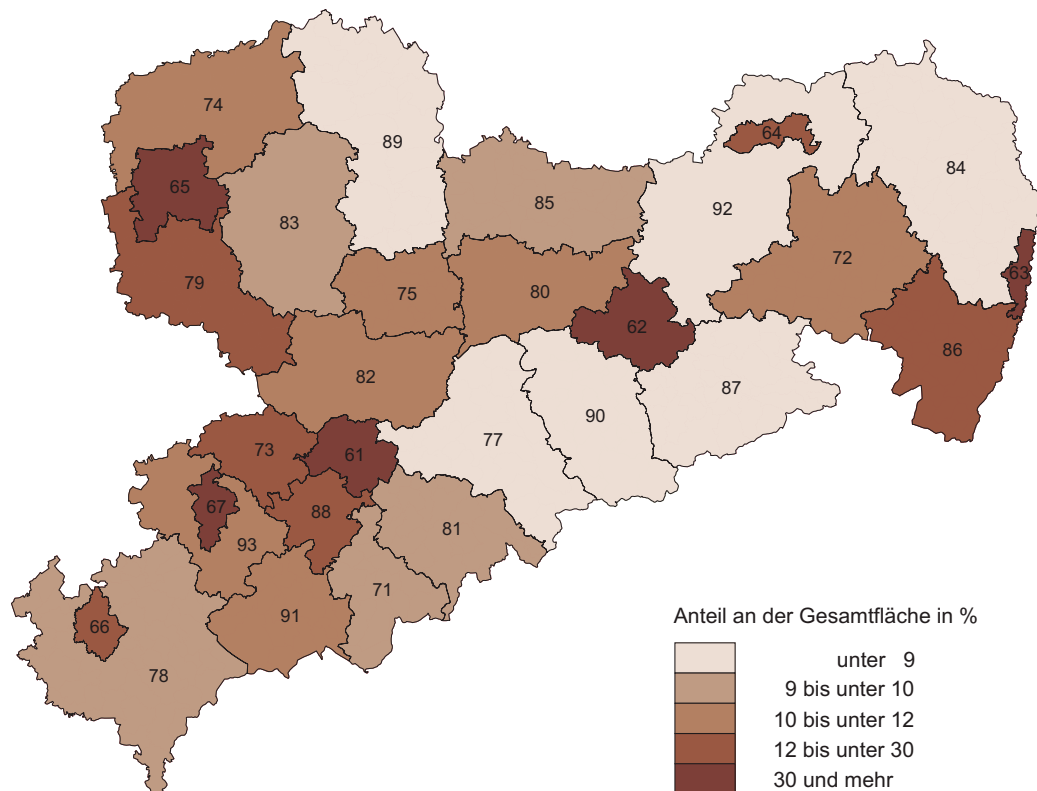


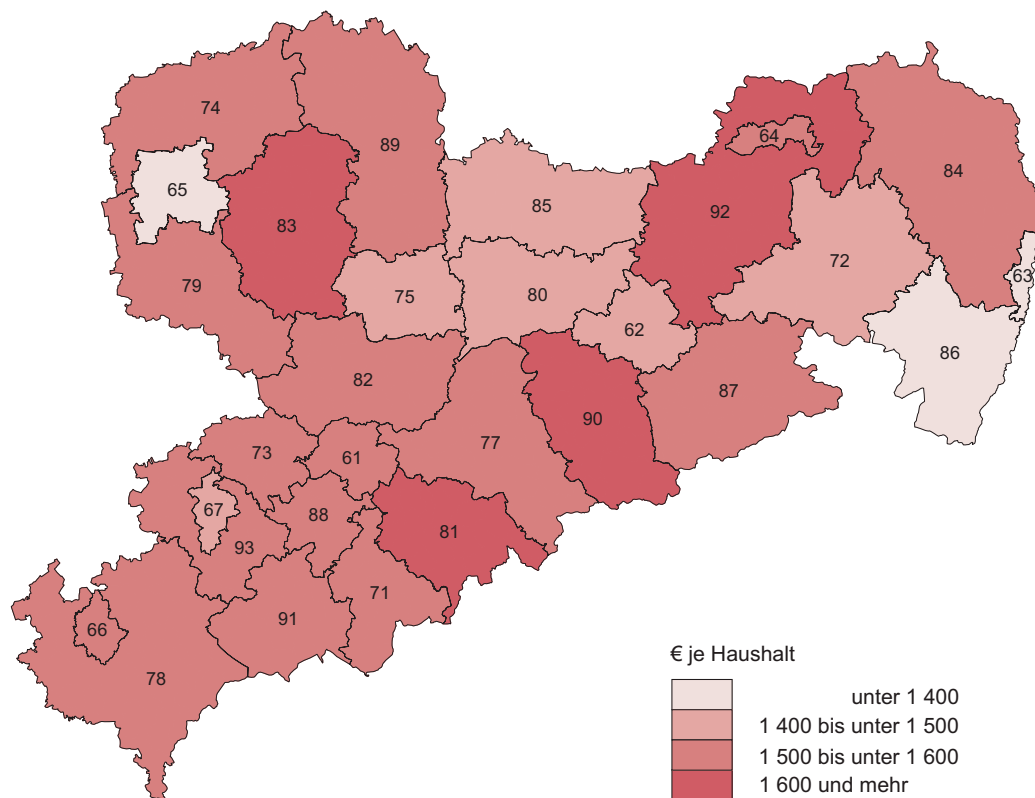
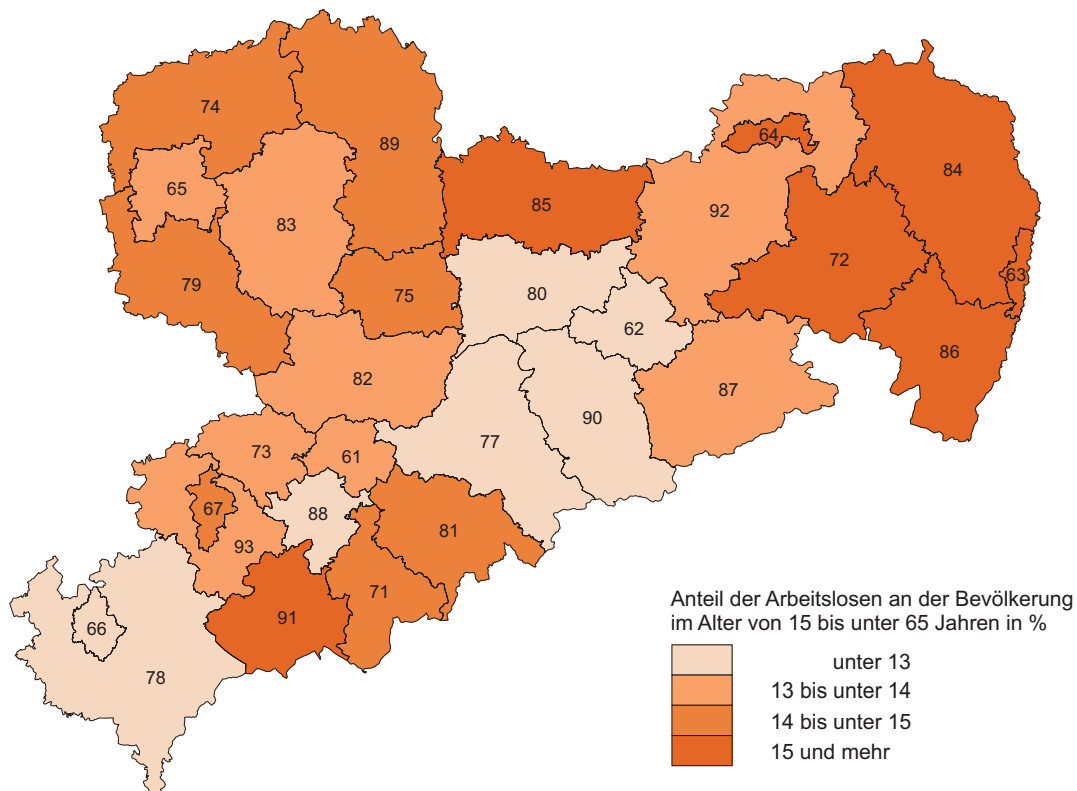
Abb. 2 Siedlungs- und Verkehrsfläche in Sachsen am 31. Dezember 2004



Gebietsstand: 1. Januar 2005

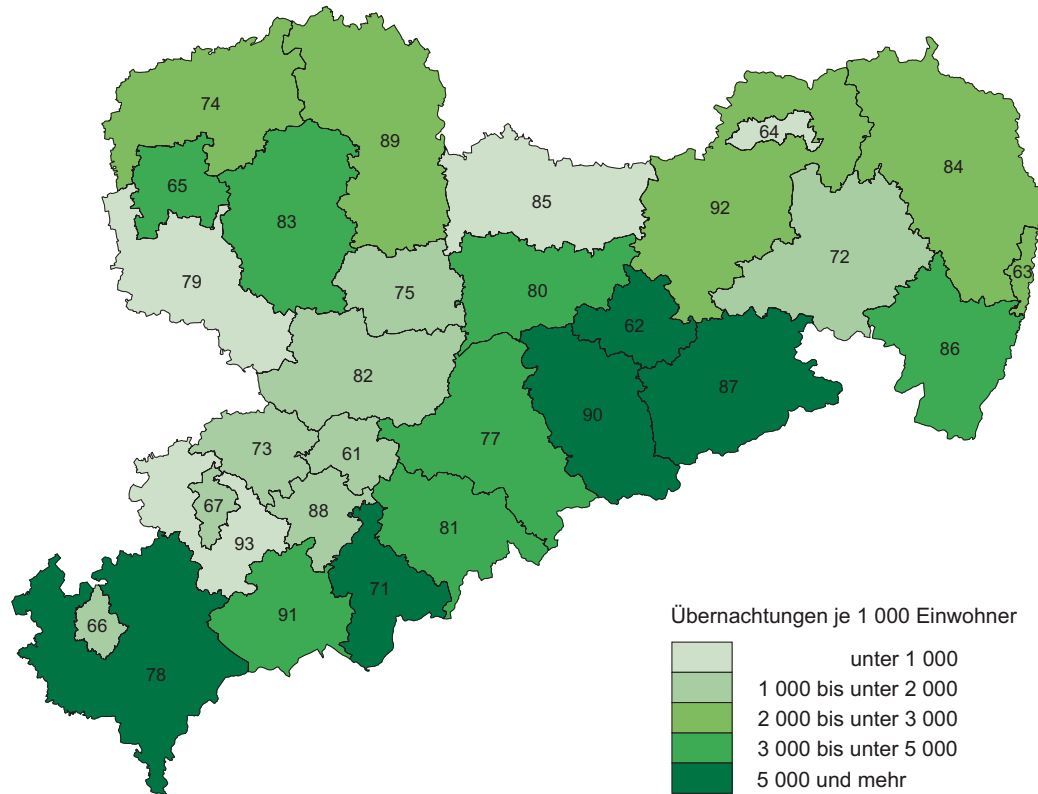
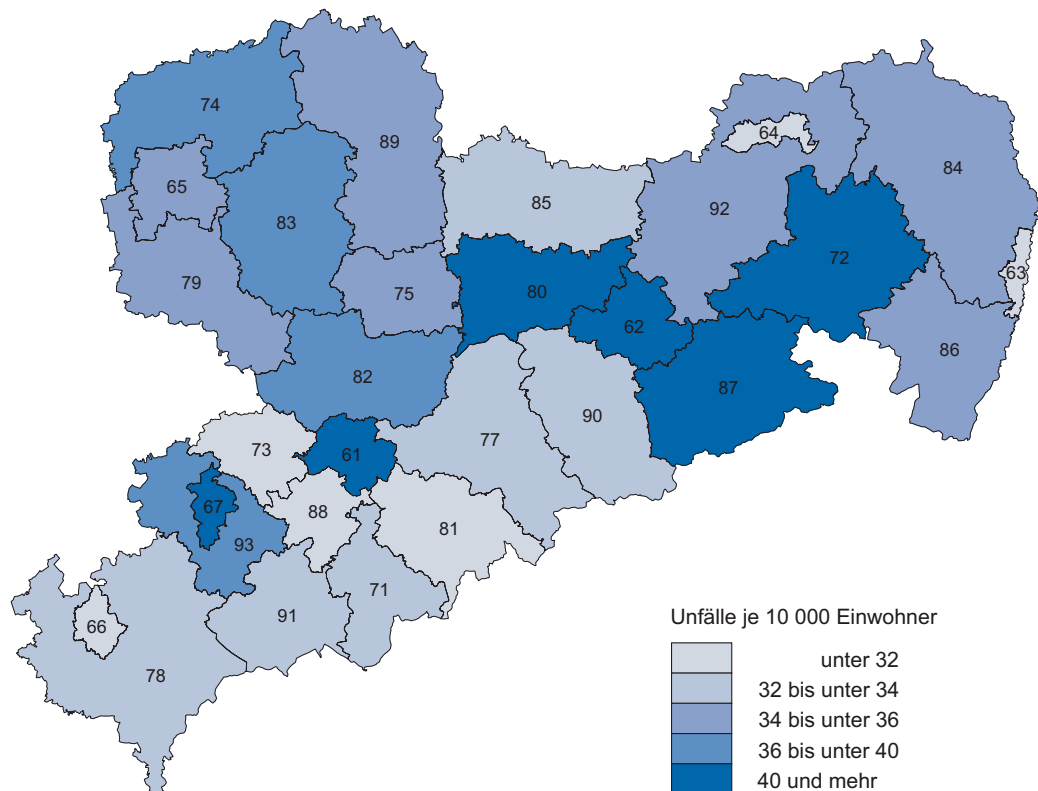
61 Chemnitz, Stadt	71 Annaberg	80 Meißen	87 Sächsische Schweiz
62 Dresden, Stadt	72 Bautzen	81 Mittlerer Erzgebirgskreis	88 Stollberg
63 Görlitz, Stadt	73 Chemnitzer Land	82 Mittweida	89 Torgau-Oschatz
64 Hoyerswerda, Stadt	74 Delitzsch	83 Muldentalkreis	90 Weißeritzkreis
65 Leipzig, Stadt	75 Döbeln	84 Niederschlesischer Oberlausitzkreis	91 Aue-Schwarzenberg
66 Plauen, Stadt	77 Freiberg	85 Riesa-Großenhain	92 Kamenz
67 Zwickau, Stadt	78 Vogtlandkreis	86 Löbau-Zittau	93 Zwickauer Land
	79 Leipziger Land		



**Abb. 3 Durchschnittliches monatliches Nettoeinkommen der sächsischen Haushalte im März 2004****Abb. 4 Arbeitslose in Sachsen im Jahresdurchschnitt 2004**

Gebietsstand: 1. Januar 2005

61 Chemnitz, Stadt	71 Annaberg	80 Meißen	87 Sächsische Schweiz
62 Dresden, Stadt	72 Bautzen	81 Mittlerer Erzgebirgskreis	88 Stollberg
63 Görlitz, Stadt	73 Chemnitzer Land	82 Mittweida	89 Torgau-Oschatz
64 Hoyerswerda, Stadt	74 Delitzsch	83 Muldentalkreis	90 Weißeritzkreis
65 Leipzig, Stadt	75 Döbeln	84 Niederschlesischer Oberlausitzkreis	91 Aue-Schwarzenberg
66 Plauen, Stadt	77 Freiberg	85 Riesa-Großenhain	92 Kamenz
67 Zwickau, Stadt	78 Vogtlandkreis	86 Löbau-Zittau	93 Zwickauer Land
	79 Leipziger Land		

**Abb. 5 Fremdenverkehrsintensität (Übernachtungen je 1 000 Einwohner) in Sachsen 2004****Abb. 6 Straßenverkehrsunfälle mit Personenschaden je 10 000 Einwohner in Sachsen 2004**

Gebietsstand: 1. Januar 2005

61 Chemnitz, Stadt	71 Annaberg	80 Meißen	87 Sächsische Schweiz
62 Dresden, Stadt	72 Bautzen	81 Mittlerer Erzgebirgskreis	88 Stollberg
63 Görlitz, Stadt	73 Chemnitzer Land	82 Mittweida	89 Torgau-Oschatz
64 Hoyerswerda, Stadt	74 Delitzsch	83 Muldentalkreis	90 Weißeritzkreis
65 Leipzig, Stadt	75 Döbeln	84 Niederschlesischer	91 Aue-Schwarzenberg
66 Plauen, Stadt	76 Freiberg	85 Oberlausitzkreis	92 Kamenz
67 Zwickau, Stadt	77 Vogtlandkreis	86 Riesa-Großenhain	93 Zwickauer Land
	79 Leipziger Land		

Abb. 7 Steuereinnahmekraft je 1 000 Einwohner in Sachsen 2004

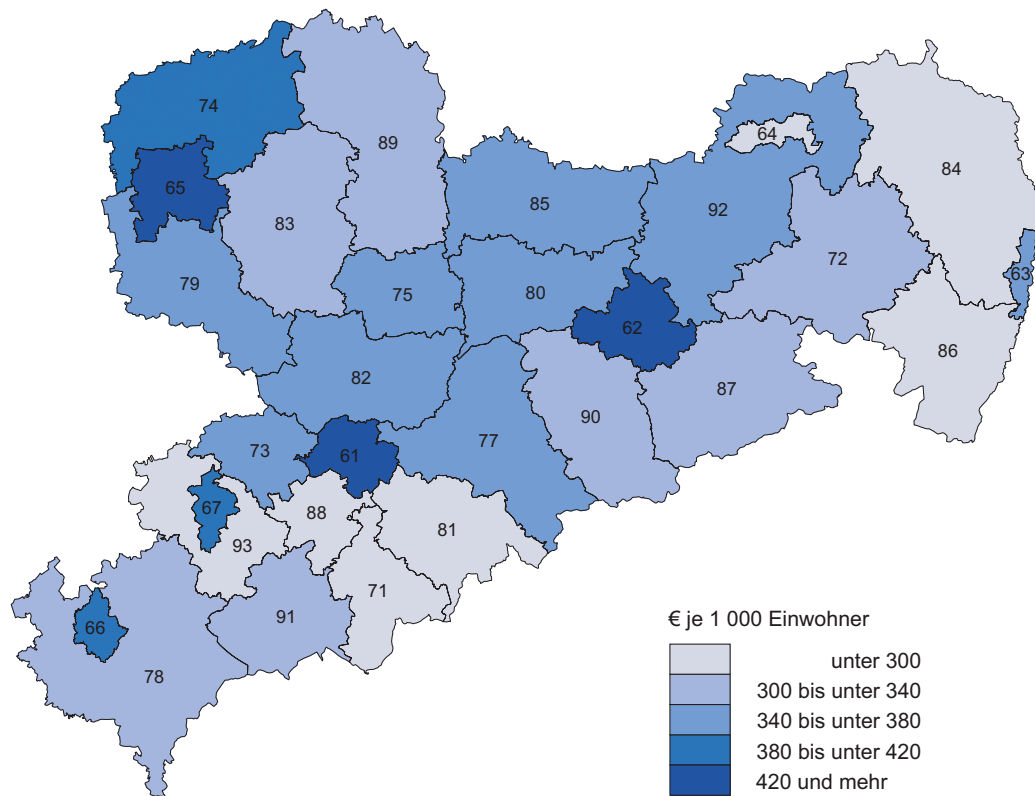
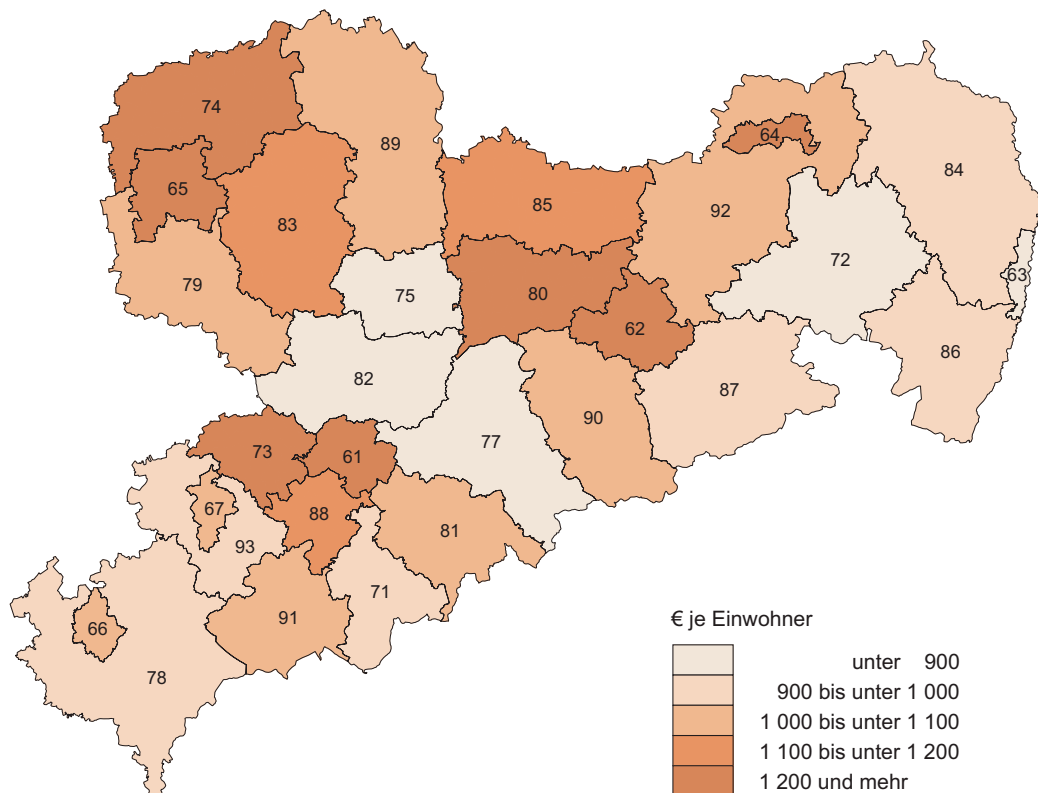


Abb. 8 Schuldenstand der öffentlichen Haushalte am 31. Dezember 2004



Gebietsstand: 1. Januar 2005

61 Chemnitz, Stadt	71 Annaberg	80 Meißen	87 Sächsische Schweiz
62 Dresden, Stadt	72 Bautzen	81 Mittlerer Erzgebirgskreis	88 Stollberg
63 Görlitz, Stadt	73 Chemnitzer Land	82 Mittweida	89 Torgau-Oschatz
64 Hoyerswerda, Stadt	74 Delitzsch	83 Muldentalkreis	90 Weißeritzkreis
65 Leipzig, Stadt	75 Döbeln	84 Niederschlesischer	91 Aue-Schwarzenberg
66 Plauen, Stadt	77 Freiberg	Oberlausitzkreis	92 Kamenz
67 Zwickau, Stadt	78 Vogtlandkreis	85 Riesa-Großenhain	93 Zwickauer Land
	79 Leipziger Land	86 Löbau-Zittau	

## Erläuterungen zum Tabellenteil

### Fläche

Die Flächenangaben (Katasterflächen) basieren auf den Angaben des Landesvermessungsamtes zum Stichtag 31. Dezember des jeweiligen Jahres. Flächenänderungen ergeben sich aus Grenzänderungen oder Neuvermessungen.

### Bevölkerungsstand

Grundlage des Systems der Bevölkerungsstatistik sind die in größeren Zeitabständen zu einem Stichtag stattfindenden Volkszählungen, bei denen demographische Grunddaten der Bevölkerung in regionaler Gliederung nach Gemeinden erhoben werden.

Die laufende Fortschreibung der Bevölkerung zwischen den Zählungen zur Ermittlung des Bevölkerungsstandes für gegebene Zeitpunkte erfolgt nach den Ergebnissen der Statistik der natürlichen Bevölkerungsbewegung (Geburten, Sterbefälle) und der räumlichen Bevölkerungsbewegung (Zuzüge, Fortzüge). Basis der jetzigen Fortschreibung ist die am 3. Oktober 1990 nachgewiesene Bevölkerung. Dieses Ergebnis wird dem einer Volkszählung gleichgesetzt. Bei der Bevölkerungsfortschreibung 2004 wurden darüber hinaus Bestandsänderungen resultierend aus nachgereichten Meldungen der Standes- und Meldeämter berücksichtigt. Dadurch erhöhte sich der Bevölkerungsstand zum 31. Dezember 2004 um 201 Einwohner.

Zur Bevölkerung zählen bei der Fortschreibung alle Personen, die im ausgewiesenen Gebiet ihre alleinige Wohnung oder Hauptwohnung haben, ausgenommen die Angehörigen der ausländischen Stationierungstreitkräfte sowie der ausländischen diplomatischen und konsularischen Vertretungen mit ihren Familienangehörigen.

Hauptwohnung ist die vorwiegend benutzte Wohnung des Einwohners. Hauptwohnung eines verheirateten Einwohners, der nicht dauernd von seiner Familie getrennt lebt, ist die vorwiegend benutzte Wohnung der Familie. In Zweifelsfällen ist die vorwiegend benutzte Wohnung dort, wo der Schwerpunkt der Lebensbeziehungen des Einwohners liegt.

Bei Teilumgliederungen wurde die Bevölkerung zum 3. Oktober 1990 entsprechend den prozentualen Anteilen zum Zeitpunkt der Teilung berechnet.

### Bevölkerungsbewegung

#### *Eheschließungen*

Zu den Eheschließungen zählen alle standesamtlichen Trauungen, auch die von Ausländern. Ausgenommen sind nur die Fälle, in denen beide Ehegatten zu den im Bundesgebiet stationierten ausländischen Streitkräften bzw. zu den ausländischen diplomatischen und konsularischen Vertretungen und ihren Familien gehören. Die regionale Zuordnung der Eheschließungen erfolgt nach dem Ort ihrer Registrierung.

#### *Ehescheidungen*

Als Ehescheidungen gelten die durch rechtskräftiges Urteil in einem Scheidungsverfahren aufgelösten Ehen. Die Daten für die Statistik der gerichtlichen Ehelösungen (einschließlich Ehescheidungen) werden im Rahmen der Justizgeschäftsstatistik in Familiensachen erhoben.

#### *Lebendgeborene*

Zu den Lebendgeborenen zählen alle Kinder, bei denen entweder das Herz geschlagen oder die Nabelschnur pulsiert oder die natürliche Lungenatmung eingesetzt hat. Geborene, bei denen nicht mindestens eines dieser Lebenszeichen und ein Mindestgewicht von 500 Gramm vorliegen, werden als Totgeborene registriert.

Die regionale Zuordnung der Geborenen erfolgt nach dem Ort der alleinigen Wohnung oder Hauptwohnung der Mutter.

#### *Gestorbene*

Als Gestorbene werden alle amtlich festgestellten Sterbefälle gezählt, außer Totgeborene, standesamtlich beurkundete Kriegssterbefälle und gerichtliche Todeserklärungen.

Die regionale Zuordnung der Gestorbenen erfolgt nach dem Ort ihrer alleinigen Wohnung oder Hauptwohnung.

#### *Wanderungen*

Die Statistik der räumlichen Bevölkerungsbewegung (Wanderungsstatistik) erfasst die Zuzüge (behördliche Anmeldungen) und Fortzüge (behördliche Abmeldungen) über Gemeindegrenzen innerhalb des Freistaates Sachsen (Wanderungen innerhalb Sachsens) sowie über die Grenze des Freistaates Sachsen (Wanderungen über die Landesgrenze). In dieser Veröffentlichung werden die Zu- und Fortzüge über die jeweilige Gebietsgrenze (z. B. Gemeinde, Landkreis,

Regierungsbezirk, Land) abgebildet. Einbezogen werden nur Personen, die zur Bevölkerung im Sinne der Fortschreibung gehören. Die Differenz zwischen der Anzahl der Zuzüge und Fortzüge ist der Wanderungssaldo (Überschuss der Zu- bzw. Fortzüge).

Wohnungsstatuswechsel zählen beim neuen Ort der alleinigen Wohnung oder Hauptwohnung als Zuzüge, beim entsprechenden bisherigen Ort als Fortzüge.

Zu- und Fortzüge in bzw. aus teilumgegliederte(n) Gebiete(n) blieben bei der Ausweisung der Zu- und Fortzüge unberücksichtigt.

### **Bevölkerung und Erwerbstätigkeit (Ergebnisse des Mikrozensus)**

Beim Mikrozensus handelt es sich um eine Flächenstichprobe, die ein Prozent aller Haushalte erfasst. Die Auswahl der Haushalte erfolgt mittels eines komplizierten mathematisch-statistischen Zufallsverfahrens (geschichtete Klumpenauswahl). Jährlich wird ein Viertel der zu befragenden Haushalte ausgetauscht, um deren Belastungen auf maximal vier Jahre zu beschränken und dennoch Aussagen im Zeitvergleich zu ermöglichen. In Sachsen gelangen so jährlich rund 20 000 Haushalte in die Auswahl. Diese werden durch vom Statistischen Landesamt des Freistaates Sachsen geschulte Interviewer befragt oder erteilen anhand eines Erhebungsbogens schriftlich Auskunft.

Bei den Ergebnissen muss berücksichtigt werden, dass sich die Daten auf die **Berichtswoche** vom 22. bis 28. März 2004 bzw. auf den Stichtag 24. März 2004 beziehen.

Die Tabellen dieses Berichtes sind mit Hilfe einer internen Datenbank des Statistischen Landesamtes Sachsen erstellt und nach regionalen Untergruppen zum Gebietsstand 1. Januar 2005 hochgerechnet worden. Aufgrund dieses Verfahrens kommt es zu Abweichungen zwischen der Summe der einzelnen Kreisdaten und dem "Insgesamt" für Sachsen.

Bei Ergebnisdarstellungen in tiefer regionaler oder fachlicher Gliederung ist unbedingt der systematische und zufällige Fehler bei Stichprobenerhebungen zu berücksichtigen. Um Fehlinterpretationen vorzubeugen, werden deshalb in der vorliegenden Veröffentlichung Besetzungswerte unter 7 000 (weniger als 70 erfasste Fälle) mit einem Schrägstrich „ / “ blockiert. Werte zwischen 7 000 und unter 10 000 werden aufgrund ihrer eingeschränkten Aussagefähigkeit in Klammern gesetzt.

#### *Bevölkerung am Ort der Hauptwohnung*

Die Bevölkerung bilden alle Personen, die mit Hauptwohnung in Sachsen gemeldet sind. Darin eingeschlossen sind auch außerhalb Sachsens dienende Soldaten im Grundwehrdienst bzw. Zivildienstleistende sowie Ausländer. Nicht einbezogen sind Angehörige ausländischer diplomatischer Vertretungen oder Stationierungsstreitkräfte und deren Familienangehörige.

#### *Überwiegender Lebensunterhalt*

Der überwiegende Lebensunterhalt kennzeichnet die Unterhaltsquelle, aus welcher hauptsächlich die Mittel für den Lebensunterhalt bezogen werden. Bei mehreren Unterhaltsquellen wird nur die wesentlichste Quelle berücksichtigt.

#### *Haushalte*

Haushalte sind Personengemeinschaften, die zusammenwohnen und eine gemeinsame Hauswirtschaft führen. Nicht dazu rechnen nur vorübergehend anwesende Besucher und Gäste sowie häusliches Personal, das nicht in der Wohnung übernachtet. Auch eine allein wohnende und wirtschaftende Person kann einen eigenen Haushalt bilden (z. B. ein Untermieter). Entscheidendes Merkmal ist das selbständige Wirtschaften des Haushaltsmitgliedes. Gemeinschafts- und Anstaltsunterkünfte gelten nicht als Haushalte, können aber Privathaushalte beherbergen (z. B. Haushalt des Anstaltsleiters).

#### *Haushaltsnettoeinkommen*

Das Haushaltsnettoeinkommen ist die Summe der monatlichen Nettoeinkünfte aller zum Haushalt gehörenden Personen. Es setzt sich zusammen aus Lohn, Gehalt, Unternehmereinkommen, Rente, Pension, öffentliche Unterstützungen, Vermietung und Verpachtung, Kindergeld, Wohngeld u. a. (jedoch ohne einmalige Zahlungen, wie Lottogewinne). Die Angaben zum Einkommen sind ohne Haushalte, in denen mindestens ein Haushaltsmitglied in seiner Haupttätigkeit selbständiger Landwirt ist, sowie ohne Haushalte, die keine Angaben über ihr Einkommen gemacht haben. Das durchschnittliche monatliche Haushaltsnettoeinkommen wird über Median berechnet.

#### *Erwerbstätige*

Alle Personen, die einer – auch geringfügigen und nicht zum Lebensunterhalt ausreichenden – Tätigkeit zum Zwecke des Erwerbs nachgehen, gelten als Erwerbstätige.

*Arbeiter*

Alle Lohn empfangenden Facharbeiter, ungelernte Arbeiter und Hilfsarbeiter, einschließlich Auszubildende in gewerblichen Berufen gelten als Arbeiter.

*Angestellte*

Angestellte arbeiten überwiegend in kaufmännischen, technischen und Verwaltungsberufen. Leitende Angestellte ohne Miteigentümerschaft, in das Angestelltenverhältnis übernommene Meister (trotz Zahlung von Beiträgen zur Rentenversicherung der Arbeiter), Gemeindeschwestern, Nonnen und andere in ihren kirchlichen Häusern Tätige zählen zu den Angestellten. Ebenfalls zu den Angestellten zählen Auszubildende in kaufmännischen und technischen Berufen.

*Beamte*

Den Beamten werden Beamte des Bundes, der Länder, der Gemeinden und sonstiger Körperschaften (einschließlich Beamtenanwärter, Beamte im Vorbereitungsdienst, Soldaten und Wehrpflichtige) sowie Geistliche der Römisch-Katholischen oder Evangelischen Kirchen zugerechnet.

*Erwerbslose*

Personen, die normalerweise im Erwerbsleben stehen, aber keiner Erwerbstätigkeit nachgehen und sich als arbeitslos und/oder arbeitsuchend bezeichnen, gelten als Erwerbslose. Sie sind nicht mit den Arbeitslosen, die über die Arbeitsämter erfasst werden, gleichzusetzen.

*Nichterwerbspersonen*

Alle Personen, die noch nicht oder nicht mehr im Erwerbsleben stehen (z. B. Schulkinder, Rentner, Hausfrauen) sind Nichterwerbspersonen. Personen unter 15 Jahren zählen grundsätzlich zu den Nichterwerbspersonen.

*Wirtschaftsbereich*

Die wirtschaftsfachliche Gliederung erfolgt im Mikrozensus ab 2003 nach der "Klassifikation der Wirtschaftszweige, Ausgabe 2003 (WZ 2003)".

**Gesundheitswesen***Krankenhäuser*

Einrichtungen, in denen durch ärztliche und pflegerische Hilfeleistung Krankheiten, Leiden und Körperschäden festgestellt, geheilt oder gelindert werden sollen und Geburtshilfe geleistet wird und in denen die zu versorgenden Personen untergebracht und gepflegt werden können.

*Vorsorge- oder Rehabilitationseinrichtungen*

Einrichtungen, die der stationären Behandlung dienen, um

- eine Schwächung der Gesundheit, die in absehbarer Zeit voraussichtlich zu einer Krankheit führen würde, zu beseitigen oder einer Gefährdung der gesundheitlichen Entwicklung eines Kindes entgegenzuwirken (Vorsorge) oder
- eine Krankheit zu heilen, einer Behinderung vorzubeugen, eine Verschlimmerung zu verhüten oder Pflegebedürftigkeit zu vermeiden oder zu mindern (Rehabilitation).

*Ärzte, Zahnärzte und Apotheker*

Die Angaben über die Zahl der berufsausübenden Ärzte, Zahnärzte und Apotheker stammen von den entsprechenden Kammern.

**Allgemein bildende Schulen***Grundschulen*

Die Grundschulen umfassen die Klassenstufen 1 bis 4. Sie haben die Aufgabe, alle Schüler in einem gemeinsamen Bildungsgang ausgehend von den individuellen Lern- und Entwicklungsvoraussetzungen unter Einbeziehung von Elementen des spielerischen und kreativen Lernens zu den weiterführenden Bildungsgängen zu führen.

*Mittelschulen*

Die Mittelschulen umfassen die Klassenstufen 5 bis 10 und vermitteln eine allgemeine und berufsvorbereitende Bildung. Die Klassenstufen 5 und 6 haben Orientierungsfunktion, ab Klassenstufe 7 beginnt eine auf Leistungsentwicklung und



Abschlüsse bezogene Differenzierung. Ebenfalls ab Klassenstufe 7 beginnt für alle Schüler eine neigungsorientierte Differenzierung. Im Rahmen wahlobligatorischer Angebote wählen die Schüler der Klassenstufen 7 bis 9 pro Schuljahr einen Neigungskurs und die Schüler der Klassenstufe 10 einen Vertiefungskurs entsprechend ihrer Interessen und Begabungen. Die Ausbildung an den Mittelschulen schließt mit dem Hauptschulabschluss, dem qualifizierenden Hauptschulabschluss oder dem Realschulabschluss ab.

### *Gymnasien*

Die Gymnasien vermitteln den Schülern mit entsprechenden Begabungen und Bildungsabsichten eine vertiefte allgemeine Bildung. Sie umfassen die Klassen- bzw. Jahrgangsstufen 5 bis 12, wobei die Klassenstufen 5 und 6 Orientierungsfunktion haben. An den Gymnasien werden besondere Profile eingerichtet. Die Schüler der Gymnasien schließen ihre Ausbildung mit der Abiturprüfung ab und erwerben die allgemeine Hochschulreife.

### *Allgemein bildende Förderschulen*

Die allgemein bildenden Förderschulen werden von Schülern besucht, die wegen umfänglicher geistiger, körperlicher oder seelischer Beeinträchtigungen auch durch besondere Hilfen in den anderen allgemein bildenden Schulen nicht oder nicht hinreichend integriert werden können und deshalb für längere Zeit einer besonderen pädagogischen Förderung bedürfen. An den allgemein bildenden Förderschulen können die Abschlüsse der übrigen Schularten erworben werden.

### *Absolventen/Abgänger*

Absolventen/Abgänger sind Schüler/innen, die nach Erfüllung der Vollzeitschulpflicht (neun Schuljahre) die allgemein bildende Schule mit einem Abschlusszeugnis (Absolventen) oder Abgangszeugnis (Abgänger) verlassen. Schüler/innen von Mittelschulen, Gymnasien und Förderschulen ohne Abschluss erhalten ein Abgangszeugnis. Ein Zeugnis zur Schulentlassung erhalten die geistig behinderten Förderschüler.

## **Berufsbildende Schulen**

Berufsbildende Schulen umfassen alle öffentlichen und Schulen in freier Trägerschaft im Freistaat Sachsen. Alle berufsbildenden Schulen befinden sich in Verantwortung des Sächsischen Staatsministeriums für Kultus. Die berufsbildenden Schulen sind seit dem Schuljahr 1992/93 in Berufliche Schulzentren (BSZ) integriert. Auf diese Art wird es möglich, auch wenige Klassen einer Schulart zu bilden und eine flächendeckende Beschulung zu erreichen. An jedem BSZ können mehrere Schularten gemäß §§ 8 bis 13a SchulG vorhanden sein. Jede vorhandene Schulart kann es am BSZ nur einmal geben.

Berufsbildende Förderschulen werden von Schülern besucht, die einer sonderpädagogische Förderung bedürfen. Bildungsinhalte und Bildungsabschlüsse entsprechen denen der übrigen berufsbildenden Schulen. Bis zum Schuljahr 2003/04 wurden diese Schüler an den berufsbildenden Schulen für Behinderte unterrichtet. Mit der Neufassung des Schulgesetzes vom 16. Juli 2004 gibt es im Freistaat Sachsen ab dem Schuljahr 2004/05 berufsbildende Förderschulen (§ 13a SchulG) für jede entsprechende Schulart [z. B. Berufsfachschulen und Berufsfachschulen (berufsbildende Förderschulen)].

### *Berufsschulen*

Berufsschulen und Berufsschulen (berufsbildende Förderschulen) sind berufsbegleitende Schulen in der dualen Ausbildung und vermitteln neben fachtheoretischen und fachpraktischen Kenntnissen eine vertiefte allgemeine Bildung. Als gleichberechtigter Partner der betrieblichen Ausbildung führen sie gemeinsam mit der Berufsausbildung zu berufsqualifizierenden Abschlüssen. Darüber hinaus kann an den Berufsschulen auch der mittlere Bildungsabschluss bzw. die Fachhochschulreife erworben werden. Berufsschulen sind für Berufsschulpflichtige, die sich in der dualen Erstausbildung befinden, verpflichtend zu besuchen. Berufsschulen (berufsbildende Förderschulen) werden von behinderten Jugendlichen besucht, die ihre Vollzeitschulpflicht erfüllt haben. Grundsätzlich werden Behinderte in einem anerkannten Ausbildungsberuf oder in einem Beruf nach § 48 Berufsbildungsgesetz (BBiG) bzw. § 42 b Handwerksordnung (HwO) ausgebildet. Ist ein erfolgreicher Abschluss von vornherein nicht zu erwarten, werden andere berufsbefähigende Bildungsgänge und Teilqualifikationen angeboten.

Das Berufsgrundbildungsjahr und Berufsgrundbildungsjahr (berufsbildende Förderschulen) hat die Aufgabe, allgemeine, fachtheoretische und fachpraktische Lerninhalte als berufliche Grundbildung zu vermitteln. Es wird in vollzeitschulischer Form durchgeführt. Das Berufsvorbereitungsjahr und Berufsvorbereitungsjahr (berufsbildende Förderschulen) ist ein besonderer einjähriger Bildungsgang. Hier werden Jugendliche ohne Ausbildungsvertrag auf eine berufliche Ausbildung vorbereitet. Die berufsvorbereitenden Bildungsmaßnahmen der Bundesagentur für Arbeit zielen darauf ab, Jugendliche und junge Erwachsene bei der Berufswahlentscheidung zu unterstützen, ihre berufliche und soziale Handlungskompetenz zu stärken, die Motivation zur Aufnahme einer Ausbildung zu fördern und dazu beizutragen, ihre individuellen Chancen für eine Eingliederung in das Berufs- und Arbeitsleben zu verbessern. Erfasst werden durch die amtliche Schulstatistik die berufsvorbereitenden Bildungsmaßnahmen (BvB, BvB-Behinderte) sowie der Förderlehrgang F2 (auslaufend). Bis zum Schuljahr 2003/04 gab es noch die Grundausbildungslehrgänge, die Lehrgänge zur Verbesserung beruflicher Bildungs- und Eingliederungschancen sowie die Förderlehrgänge F1, F2 und F3.

### *Berufliche Gymnasien*

Berufliche Gymnasien und Berufliche Gymnasien (berufsbildende Förderschulen) bauen auf einem mittleren Bildungsabschluss auf, umfassen eine Einführungsphase (Klassenstufe 11) sowie die Jahrgangsstufen 12 und 13 und verleihen die allgemeine Hochschulreife (Abitur). Dieser Abschluss berechtigt zu einem Studium an allen Universitäten und Hochschulen in allen Studiengängen.

### *Berufsfachschulen*

Berufsfachschulen und Berufsfachschulen (berufsbildende Förderschulen) sind berufliche Voll- und Teilzeitschulen in der Erstausbildung oder bereiten auf eine solche Ausbildung vor. Sie übernehmen die Berufsausbildung der Jugendlichen für die gesamte Ausbildungszeit. Neben der Vermittlung fachtheoretischer und fachpraktischer Kenntnisse für die Berufsausbildung werden allgemein bildende Inhalte vermittelt und so der Erwerb weiterer schulischer Abschlüsse gefördert.

### *Fachoberschulen*

Fachoberschulen und Fachoberschulen (berufsbildende Förderschulen) sind Voll- und Teilzeitschulen. Sie umfassen die Klassenstufen 11 und 12 und führen zur Fachhochschulreife. Bewerber mit einem Realschulabschluss und einer abgeschlossenen Berufsausbildung können unmittelbar in die Klassenstufe 12 eintreten.

### *Fachschulen*

Fachschulen und Fachschulen (berufsbildende Förderschulen) dienen der beruflichen Weiterbildung und haben die Aufgabe, Fachkräfte mit beruflichen Erfahrungen zu befähigen, Tätigkeiten im mittleren Funktionsbereich zu übernehmen. Fachschulen werden nach einer bereits erworbenen Berufsausbildung und praktischen Berufserfahrung besucht. Durch das Belegen von speziellen zusätzlichen Fächern kann die Fachhochschulreife erworben werden. An den Fachschulen gibt es Voll- bzw. Teilzeitunterricht.

### *Lehrpersonen*

Lehrpersonen sind jene, die ganz oder teilweise im Rahmen gesetzlich oder vertraglich festgesetzter Pflichtstunden unterrichten bzw. unter Berücksichtigung von Anrechnungsstunden eine Schule leiten. Es wird nur die Zahl der hauptberuflich voll- und teilzeitbeschäftigten Lehrpersonen dargestellt.

## **Erwerbstätige im Jahresdurchschnitt**

Die Darstellung der Erwerbstätigkeit erfolgt als jahresdurchschnittliche Größe nach dem Inlandskonzept (Arbeitsortkonzept). Erfasst werden demnach alle Personen, die im jeweiligen Gebiet ihren Wohn- und Arbeitsort haben, zuzüglich der außerhalb dieses Gebiets wohnenden Personen, die als Pendler in diese Region ihren Arbeitsplatz erreichen. Zu den Erwerbstätigen rechnen alle Personen, die eine auf Erwerb gerichtete Tätigkeit ausüben, unabhängig von der Dauer der tatsächlich geleisteten oder vertragsmäßig zu leistenden Arbeitszeit. Für die Zuordnung als Erwerbstätige ist es unerheblich, ob aus dieser Tätigkeit der überwiegende Lebensunterhalt bestritten wird oder nicht. Im Falle mehrerer Tätigkeiten wird der Erwerbstätige (Personenkonzept) nur einmal gezählt. Maßgebend für die Stellung im Beruf bzw. die Wirtschaftsbereichszuordnung ist die zeitlich überwiegende Tätigkeit. Nicht zu den Erwerbstätigen rechnen Personen als Verwalter ihres Privatvermögens (z. B. Immobilien, Geldvermögen, Wertpapiere).

## **Sozialversicherungspflichtig Beschäftigte**

Sozialversicherungspflichtig beschäftigte Arbeitnehmer sind alle Arbeiter/-innen, Angestellten und Personen in beruflicher Ausbildung, die in der gesetzlichen Rentenversicherung, Krankenversicherung, Pflegeversicherung und/oder Arbeitslosenversicherung pflichtversichert sind oder für die Beiträge zur gesetzlichen Rentenversicherung gezahlt werden.

Nicht zu den sozialversicherungspflichtig Beschäftigten zählen dagegen die Selbstständigen, mithelfenden Familienangehörigen und Beamten. Personen, die ausschließlich sogenannte geringfügig entlohnte Tätigkeiten ausüben und für die pauschalierte Beiträge zu Kranken- und Rentenversicherung vom Arbeitgeber zu entrichten sind, sind in den Ergebnissen ebenfalls nicht enthalten.

Die regionale Zuordnung der Beschäftigten erfolgt nach ihrem von den auskunftspflichtigen Arbeitgebern angegebenen Arbeits- bzw. Wohnort.



## Arbeitslose

Arbeitslose sind Personen, die

- vorübergehend nicht in einem Beschäftigungsverhältnis stehen oder
- nur eine geringfügige bzw. kurzzeitige Beschäftigung ausüben (§ 8 SGB IV),
- nicht Schüler, Studenten oder Teilnehmer an beruflichen Bildungsmaßnahmen sind,
- der Arbeitsvermittlung zur Verfügung stehen,
- das 65. Lebensjahr noch nicht vollendet haben,
- nicht arbeitsunfähig erkrankt sind,
- sich persönlich bei der zuständigen Agentur für Arbeit arbeitslos gemeldet haben,
- ein Arbeits- oder Heimarbeitsverhältnis von mehr als sieben Kalendertagen als Arbeitnehmer eingehen wollen.

Sie sind arbeitsfähig und bereit, eine zumutbare, mindestens 15 Stunden wöchentlich umfassende Beschäftigung aufzunehmen.

## Landwirtschaft

### *Bodennutzungshaupterhebung und Viehzählung*

Die Bodennutzungshaupterhebung und die Viehzählung wurden als Teil der Agrarstrukturerhebung im Mai 2003 durchgeführt. Der Erfassungsbereich dieser Erhebung erstreckte sich nach der Novellierung des Agrarstatistikgesetzes vom Juni 1998 unabhängig von der Erwerbsart auf Betriebe:

1. mit einer landwirtschaftlich genutzten Fläche (LF) von mindestens zwei Hektar oder
2. mit einer Waldfläche von mindestens zehn Hektar oder
3. die eine der nachfolgenden Erfassungsgrenzen erreichen oder überschreiten:
  - jeweils acht Rinder oder Schweine
  - 20 Schafe
  - jeweils 200 Legehennen oder Junghennen oder Schlacht-, Masthähne, -hühner und sonstige Hähne
  - insgesamt 200 Gänse, Enten und Truthühner
  - jeweils 30 Ar bestockter Rebfläche oder Obstfläche, auch soweit sie nicht im Ertrag stehen
  - 30 Ar Hopfen oder Tabak
  - 30 Ar Baumschulen
  - 30 Ar Gemüseanbau im Freiland oder Blumen- und Zierpflanzenanbau im Freiland oder Anbau von Heil- und Gewürzpflanzen oder Gartenbausämereien für Erwerbszwecke
  - drei Ar Anbau von Gemüse oder Blumen und Zierpflanzen unter Glas für Erwerbszwecke.

Betriebsgrößen, Kulturarten und Fläche sowie die Merkmale der Viehzählung wurden im Rahmen der Agrarstrukturerhebung 2003 total erfasst. Alle Zahlenangaben der vorliegenden Veröffentlichung beziehen sich ausschließlich auf die Bodennutzung und Viehhaltung in landwirtschaftlichen Betrieben. Die regionale Zuordnung der Flächen und Viehbestände zu den Gemeinden und Kreisen richtet sich nach dem Sitz des Betriebes (Betriebssitzprinzip).

### *Landwirtschaftlicher Betrieb*

Technisch-wirtschaftliche Einheit, die für Rechnung des Inhabers (Betriebsinhabers) bewirtschaftet wird, einer einheitlichen Betriebsführung untersteht und land- und/oder forstwirtschaftliche Erzeugnisse hervorbringt.

### *Landwirtschaftlich genutzte Fläche*

Fläche, die zur Erzeugung pflanzlicher landwirtschaftlicher Produkte bestimmt ist. Hierzu rechnen die Flächen der folgenden Nutzungsarten: Ackerland, Dauergrünland, Gartenland, Obstanlagen, Baumschulen, Rebland, Korbweiden- und Pappelanlagen sowie Weihnachtsbaumkulturen außerhalb des Waldes.

### *Erntermittlung*

Eingebrachte Ernte bei landwirtschaftlichen Feldfrüchten und Grünland ohne Berücksichtigung des Verwendungszweckes. Erntemengen werden berechnet auf der Basis der durch die Bodennutzungshaupterhebung ermittelten Anbauflächen und den durch die Ernteberichterstattung bzw. der Besonderen Erntermittlung erbrachten Hektarerträgen.

## Bodenfläche nach Art der tatsächlichen Nutzung

Die Bodenfläche einer regionalen Einheit (z. B. der Gemeinde) setzt sich aus allen innerhalb der festgelegten Grenzen dieses Gebiets liegenden Flächen zusammen. Erhebungsgrundlage für die Flächenerhebung nach Art der tatsächlichen Nutzung stellen die Liegenschaftskataster dar. Für die statistische Auswertung im Rahmen der Flächenerhebung werden die zu jedem Flurstück im Liegenschaftskataster gespeicherten Informationen über die Flurstücksfläche sowie über die Art der Nutzung abgefragt. Dazu wurden im Nutzungsartenschlüsselverzeichnis der Arbeitsgemeinschaft der Vermessungsverwaltung (AdV) folgende Flächendefinitionen vorgegeben.

### *Siedlungs- und Verkehrsfläche*

Summe mehrerer Flächennutzungsarten, die durch eine überwiegend siedlungswirtschaftliche bzw. durch siedlungswirtschaftlichen Zwecken dienende Ergänzungsfunktionen gekennzeichnet sind. Sie setzt sich aus der Gebäude- und Freifläche, der Betriebsfläche (ohne Abbauland), der Erholungsfläche, der Verkehrsfläche und der Fläche für Friedhöfe zusammen.

#### *Gebäude- und Freifläche*

Dazu gehören Flächen mit Gebäuden (Gebäudeflächen) sowie unbebaute Freiflächen, die Zwecken der Gebäude untergeordnet sind. Zu den unbebauten Flächen zählen insbesondere Vorgärten, Hausgärten, Spielplätze, Stellplätze, Grünflächen, Hofräume, Lagerplätze usw., es sei denn, dass sie wegen eigenständiger Verwendung nach ihrer tatsächlichen Nutzung auszuweisen sind.

#### *Betriebsfläche (ohne Abbauland)*

Die Betriebsfläche umfasst alle unbebauten Flächen, die überwiegend gewerblich, industriell oder für Zwecke der Ver- und Entsorgung genutzt werden, z. B. Halden, Lagerplätze, Deponien u. a.

#### *Abbauland*

Das sind unbebaute Flächen, die vorherrschend durch Abbau der Bodensubstanz genutzt werden (z. B. Kiesgrube, Braunkohlentagebau, Steinbruch u. a.).

#### *Erholungsfläche*

Die Erholungsfläche umfasst unbebaute Flächen, die dem Sport, der Erholung oder dazu dienen, Tiere oder Pflanzen zu zeigen. Hierzu gehören u. a. Grünanlagen einschließlich Parks, Schrebergärten und dgl. sowie Sportflächen und Campingplätze.

#### *Verkehrsfläche*

Hierzu zählen unbebaute Flächen, die dem Straßen-, Schienen- oder Luftverkehr dienen sowie Landflächen, die dem Verkehr auf den Wasserstraßen dienen.

#### *Landwirtschaftsfläche*

Zur Landwirtschaftsfläche gehören Flächen, die dem Ackerbau, der Wiesen- und Weidewirtschaft, dem Gartenbau (einschließlich Obstanlagen und Baumschulen) oder dem Weinbau dienen. Dazu zählen auch Moor- und Heideflächen, Brachland sowie unbebaute landwirtschaftliche Betriebsflächen.

#### *Waldfläche*

Die Waldfläche umfasst unbebaute Flächen, die mit Bäumen und Sträuchern bewachsen sind. Hierzu gehören auch Waldblößen, Pflanzschulen und Wildäsungsflächen.

#### *Wasserfläche*

Das sind Flächen, die ständig oder zeitweise mit Wasser bedeckt sind, gleichgültig, ob das Wasser in natürlichen oder künstlichen Betten abfließt oder steht, einschließlich der zugehörigen Böschungen, Uferbefestigungen, kleiner Inseln u. dgl.

#### *Friedhofsfläche*

Das sind unbebaute Flächen, die zur Bestattung dienen oder gedient haben, sofern nicht vom Charakter der Anlage her Grünanlage zutreffender ist.

### **Gewerbeanzeigen**

Auskunftspflichtig für die Gewerbeanzeigenstatistik sind die Gewerbeanzeigenden, die ihre Pflicht durch die Erstattung der Anzeige im Durchschriftverfahren erfüllen. Die zuständigen Behörden übermitteln die Gewerbeanzeigen monatlich an die zuständigen statistischen Ämter.

Anzeigespflicht nach den §§ 14, 15 und 55c der Gewerbeordnung besteht für den Betreiber eines „Gewerbes“ bzw. für „selbständige Gewerbetreibende“. Als Gewerbe gilt jede erlaubte selbständige Tätigkeit, die auf Dauer angelegt ist und in Absicht der Gewinnerzielung betrieben wird.

Ausgenommen von der Anzeigepflicht sind die sogenannte Urproduktion (Land- und Forstwirtschaft, Garten- und Weinbau, Fischerei, Bergbau), freie Berufe im Sinne des Gewerberechts (Ärzte, Rechtsanwälte, Notare, Wirtschaftsprüfer, freie wissenschaftliche, künstlerische oder schriftstellerische Tätigkeiten), Versicherungsunternehmen und die Verwaltung eigenen Vermögens.

Die Gewerbemeldung kann aus unterschiedlichen Gründen erfolgen und wird unterschieden nach Anmeldung, Ummeldung oder Abmeldung.

Eine A n m e l d u n g ist abzugeben bei

- Neuerrichtung eines Gewerbebetriebes, einer Zweigniederlassung oder einer unselbständigen Zweigstelle in Differenzierung nach
  - Neugründungen,
  - Gründungen nach Umwandlungsgesetz (z. B. Verschmelzung, Spaltung)
- Zuzug eines bestehenden Betriebes aus einem anderen Gewerbebezirk, d. h. Wiedereröffnung nach Verlegung
- Übernahme eines bereits bestehenden Betriebes, differenziert ausgewiesen auf Grund von
  - Rechtsformwechsel,
  - Gesellschaftereintritt,
  - Erbfolge, Kauf oder Pacht.

Eine U m m e l d u n g ist abzugeben bei

- Änderung oder Erweiterung der wirtschaftlichen Tätigkeit oder/und
- Verlagerung innerhalb eines Gewerbebereiches.

Eine A b m e l d u n g ist abzugeben bei

- Aufgabe eines Gewerbebetriebes, einer Zweigniederlassung oder einer unselbständigen Zweigstelle in Differenzierung nach
  - vollständigen Aufgaben,
  - Schließungen nach Umwandlungsgesetz (z. B. Verschmelzung, Spaltung)
- Fortzug eines bestehenden Gewerbebetriebes in einen anderen Gewerbebereich, d. h. Schließung wegen Verlegung,
- Übergabe eines weiterhin bestehenden Betriebes auf Grund von
  - Rechtsformwechsel,
  - Gesellschafteraustritt,
  - Erbfolge, Verkauf oder Verpachtung.

Die Gewerbean- und -abmeldungen beinhalten neben den Hilfsmerkmalen, Name/Firmierung und Anschrift des Gewerbebetriebes, eine Reihe von betriebsbezogenen Merkmalen wie die verbalen Angaben zur aufgenommenen bzw. beendeten Tätigkeit und den Grund der Betriebsaufnahme bzw. Betriebsaufgabe. Jedes Gewerbe wird gemäß den verbalen Angaben auf der Gewerbeanzeige zur angemeldeten bzw. beendeten Tätigkeit einer Wirtschaftsabteilung der „Klassifikation der Wirtschaftszweige“, Ausgabe 2003 (WZ 2003) zugeordnet.

## Insolvenzen

Seit dem 1. Januar 1999 gilt bundesweit die neue Insolvenzordnung (InsO). Damit wurden die bis Ende 1998 in den neuen Bundesländern gültige Gesamtvollstreckungsordnung sowie die Konkurs- und Vergleichsordnung (früheres Bundesgebiet) abgelöst. Neben dem Regel- und Nachlassinsolvenzverfahren gibt es seitdem ein spezielles Verbraucherinsolvenzverfahren, das zunächst Privatpersonen und Kleinewerbetreibenden die Möglichkeit der Restschuldbefreiung einräumte. Mit Änderung der Insolvenzordnung zum 1. Dezember 2001 kann das Verbraucherinsolvenzverfahren nur noch von Privatpersonen und ehemals selbständig Tätigen, deren Vermögensverhältnisse überschaubar sind (weniger als 20 Gläubiger) und gegen die keine Forderungen aus Arbeitsverhältnissen bestehen, beantragt werden. Um auch mittellosen natürlichen Personen ein Insolvenzverfahren zu ermöglichen, besteht seit Dezember 2001 für diese die Möglichkeit, die Verfahrenskosten bis zur Restschuldbefreiung nach einer Wohlverhaltensphase von jetzt sechs Jahren zu stunden.

Das Insolvenzverfahren dient dazu, die Gläubiger eines Schuldners gemeinschaftlich zu befriedigen, indem das Vermögen des Schuldners verwertet und der Erlös verteilt oder in einem Insolvenzplan eine abweichende Regelung insbesondere zum Erhalt des Unternehmens getroffen wird. Dem redlichen Schuldner wird Gelegenheit gegeben, sich von seinen restlichen Verbindlichkeiten zu befreien (vgl. § 1 InsO).

Das Insolvenzverfahren wird nur auf Antrag eröffnet. Antragsberechtigt sind die Gläubiger und der Schuldner. Die Eröffnung setzt voraus, dass ein Eröffnungsgrund gegeben ist. Allgemeiner Eröffnungsgrund ist die Zahlungsunfähigkeit, bei Antrag des Schuldners auch die drohende Zahlungsunfähigkeit sowie bei einer juristischen Person die Überschuldung. Ein Antrag kann zurückgenommen werden, bis das Insolvenzverfahren eröffnet oder der Antrag rechtskräftig abgewiesen ist (vgl. § 13 InsO). Stellen mehrere Gläubiger des gleichen Schuldners einen Antrag, dann werden die Anträge von den Gerichten zu einem Verfahren verbunden. Damit ist die Anzahl der bei den Amtsgerichten eingehenden und bear-

beiteten Anträge auf Eröffnung eines Insolvenzverfahrens wesentlich höher als die Summe der Verfahren, über die entschieden wird.

Die Zahl der Insolvenzverfahren umfasst alle im Berichtszeitraum durch Gerichtsentscheid eröffneten bzw. mangels Masse abgewiesenen Verfahren sowie die Verbraucherinsolvenzen, bei denen der vorgelegte Schuldenbereinigungsplan angenommen wurde.

### **Verarbeitendes Gewerbe sowie Bergbau und Gewinnung von Steinen und Erden**

Der Erhebungsbereich umfasst die wirtschaftlichen Tätigkeiten nach den Abschnitten C „Bergbau und Gewinnung von Steinen und Erden“ sowie D „Verarbeitendes Gewerbe“ der statistischen Systematik der Wirtschaftszweige in der Europäischen Gemeinschaft (NACE Rev. 1.1) bzw. der daraus abgeleiteten deutschen Klassifikation der Wirtschaftszweige, Ausgabe 2003 (WZ 2003).

Meldepflichtig sind alle produzierenden Betriebe von Unternehmen des Verarbeitenden Gewerbes sowie des Bergbaus und der Gewinnung von Steinen und Erden (Industrie und Handwerk) mit im Allgemeinen 20 und mehr tätigen Personen und Betriebe des Verarbeitenden Gewerbes sowie des Bergbaus und der Gewinnung von Steinen und Erden mit 20 und mehr tätigen Personen von Mehrbetriebsunternehmen anderer Wirtschaftsbereiche außerhalb des oben genannten Erhebungsbereiches.

Als Ausnahme zu den genannten Abschneidegrenzen werden in den folgenden Wirtschaftszweigen auch Betriebe von Unternehmen mit 10 und mehr tätigen Personen zur Berichterstattung herangezogen:

- 14.11 Gewinnung von Naturwerksteinen und Natursteinen a. n. g.
- 14.21 Gewinnung von Kies und Sand
- 15.20 Fischverarbeitung
- 15.31 Kartoffelverarbeitung
- 15.32 Herstellung von Frucht- und Gemüsesäften
- 15.33 Obst und Gemüseverarbeitung a. n. g.
- 15.71 Herstellung von Futtermitteln für Nutztiere
- 15.72 Herstellung von Futtermitteln für sonstige Tiere
- 15.91 Herstellung von Spirituosen
- 15.92 Herstellung von Alkohol
- 15.97 Herstellung von Malz
- 15.98 Gewinnung natürlicher Mineralwässer, Herstellung von Erfrischungsgetränken
- 20.10 Säge-, Hobel- und Holzimprägnierwerke
- 26.63 Herstellung von Frischbeton (Transportbeton)

Für den Wirtschaftszweig 20.10 Säge-, Hobel- und Holzimprägnierwerke gilt für Sägewerke als Abschneidegrenze ein Jahreseinschnitt von mindestens 5 000 m<sup>3</sup> Rohholz.

#### *Betrieb*

Örtlich getrennte Einheiten von Unternehmen, einschließlich der Verwaltungs-, Reparatur-, Montage- und Hilfsbetriebe, die mit dem meldenden Betrieb örtlich verbunden sind oder in dessen Nähe liegen. Örtlich getrennte Hauptverwaltungen der Unternehmen werden im Verarbeitenden Gewerbe sowie im Bergbau und der Gewinnung von Steinen und Erden ebenfalls als eigenständige Betriebe erfasst. Die Merkmalswerte sind für den gesamten Betrieb zu melden und schließen auch die nichtproduzierenden Teile ein.

#### *Tätige Personen (Beschäftigte)*

Alle Personen, die in einem arbeitsrechtlichen Verhältnis zum Betrieb stehen, tätige Inhaber und Mitinhaber sowie unbezahlt mithelfende Familienangehörige, soweit sie mindestens ein Drittel der üblichen Arbeitszeit im Betrieb tätig sind, als Heimarbeiter auf der Lohn- und Gehaltsliste geführt werden sowie an andere Unternehmen gegen Entgelt überlassene Mitarbeiter. Nicht dazu rechnen dagegen gemäß Arbeitnehmerüberlassungsgesetz (AÜG) von anderen Unternehmen gegen Entgelt zur Arbeitsleistung überlassene Personen (Leiharbeiter). In der Zahl der tätigen Personen sind Auszubildende enthalten.

#### *Geleistete Arbeitsstunden*

Als Arbeitsstunden gelten nur die im Betrieb tatsächlich geleisteten (nicht die bezahlten) Stunden aller tätigen Personen einschließlich Über-, Nacht-, Sonntags- und Feiertagsstunden.

#### *Bruttolohn- und -gehaltssumme*

Summe der Bruttobezüge der tätigen Personen ohne Arbeitgeberanteile zur Sozialversicherung (Kranken-, Renten- und Arbeitslosenversicherung), jedoch einschließlich Lohn- und Gehaltszuschläge (auch Gratifikationen, Erfolgsprämien,

Provisionen, Tantiemen usw.). Vergütungen für Auszubildende sind enthalten. Nicht erfasst werden allgemeine soziale Aufwendungen sowie Vergütungen, die als Spesenersatz anzusehen sind.

#### *Gesamtumsatz*

Umsatz aus eigenen Erzeugnissen und industriellen/handwerklichen Dienstleistungen, baugewerblicher Umsatz sowie Umsatz aus Handelsware und sonstiger nichtindustrieller Tätigkeit (z. B. Erlöse aus Vermietung und Verpachtung, aus Lizenzverträgen, Provisionseinnahmen und aus Veräußerung von Patenten sowie Erlöse aus Transportleistungen für Dritte und aus dem Verkauf von eigenen landwirtschaftlichen Erzeugnissen). Als Umsatz gilt die Summe der Rechnungsendbeträge ohne in Rechnung gestellte Umsatz-(Mehrwert-)steuer, jedoch einschließlich Verbrauchsteuern und der Kosten für Fracht, Verpackung und Porto, auch wenn diese gesondert in Rechnung gestellt werden.

#### *Auslandsumsatz*

Direkte Lieferungen und Leistungen an Empfänger, die im Ausland ansässig sind, sowie Lieferungen an Exporteure, die die bestellten Waren ohne weitere Be- und Verarbeitung in das Ausland ausführen.

#### *Investitionen*

Investitionen sind der Wert der aktivierten Bruttozugänge an Sachanlagen, d. h. Ersatz- und Neuinvestitionen (einschließlich aktivierbarer Großreparaturen und geringwertiger Wirtschaftsgüter sowie selbst erstellter und im Bau befindlicher Anlagen). Nicht berücksichtigt werden die Anzahlungen auf Anlagen, sofern sie nicht bereits aktiviert wurden, Investitionen in Zweigniederlassungen im Ausland, Zugänge durch den Kauf ganzer Unternehmen oder Betriebe, die bei Investitionen entstandenen Finanzierungskosten, Umbuchungen aus Anlagekonten auf andere Anlagekonten, der Erwerb von Finanzanlagen sowie der Erwerb von Konzessionen, Patenten, Lizenzen usw.

### **Energieverbrauch**

Als Energieverbrauch wird die Verwendung von Energieträgern in den einzelnen Verbrauchergruppen ausgewiesen, soweit sie unmittelbar der Erzeugung von Nutzenergie dienen. Dabei werden unter dem Begriff Energieträger alle Quellen verstanden, aus denen direkt oder durch Umwandlung Energie gewonnen wird.

Zum Zweck der Vergleich- und Additionsfähigkeit der einzelnen Energieträger wird die Umrechnung der spezifischen Maßeinheiten in Joule vorgenommen.

Der Energieverbrauch des Bergbaus, der Gewinnung von Steinen und Erden sowie des Verarbeitenden Gewerbes basiert weitgehend auf den Angaben der Betriebe von Unternehmen mit im Allgemeinen 20 Beschäftigten und mehr. Maßgebend für die Abgrenzung ist die „Klassifikation der Wirtschaftszweige, Ausgabe 2003 (WZ 2003)“.

### **Baugewerbe**

#### *Vorbereitende Baustellenarbeiten, Hoch und Tiefbau (Bauhauptgewerbe)*

Grundlage der Tabelle ist die Totalerhebung im Bauhauptgewerbe im Juni 2004. Die Erhebung umfasst alle bauhauptgewerblichen Betriebe von Unternehmen des Bauhauptgewerbes und von Unternehmen anderer Wirtschaftsbereiche sowie Arbeitsgemeinschaften, soweit diese Einheiten im Inland tätig sind.

#### *Bauinstallation, Sonstiges Ausbaugewerbe (Ausbaugewerbe)*

Grundlage der Tabelle ist die Jährliche Erhebung im Ausbaugewerbe im Juni 2004. Die Erhebung umfasst alle ausbaugewerblichen Betriebe von Unternehmen des Ausbaugewerbes und von Unternehmen anderer Wirtschaftsbereiche mit im Allgemeinen 10 und mehr tätigen Personen sowie alle Arbeitsgemeinschaften, soweit diese Einheiten im Inland tätig sind.

#### *Betrieb*

Einbetriebsunternehmen, Haupt- und Zweigniederlassungen, Filialen sowie Bauhöfe und Baustellen, die ein eigenes Bau- oder Lohnbüro mit gesonderter Abrechnung besitzen, Arbeitsgemeinschaften und Betriebe sowie selbständige Betriebsabteilungen von Unternehmen, deren Schwerpunkt nicht in bauhauptgewerblicher Tätigkeit liegt, sofern sie Bauleistungen für den Absatz am Markt erbringen oder Bauten zum Zweck der Vermietung durch das eigene Unternehmen erstellen.

#### *Tätige Personen (Beschäftigte)*

Tätige Inhaber und tätige Mitinhaber, unbezahlt mithelfende Familienangehörige sowie alle in einem arbeitsrechtlichen Verhältnis zum Betrieb stehenden Personen (Arbeiter, Angestellte sowie kaufmännisch, technisch und gewerblich Auszubildende; auch Leiharbeiter oder durch andere Vertragsbeziehungen auf Baustellen tätige Personen).

### *Gesamtumsatz des Vorjahres*

Als Umsatz gelten alle im Vorjahr (2003) im Bundesgebiet erzielten Gesamtumsätze von am Erhebungsstichtag (30. Juni 2004) bestehenden Betrieben.

### **Bautätigkeit und Fortschreibung des Gebäude- und Wohnungsbestandes**

#### *Baugenehmigungen/Baufertigstellungen*

Die Bautätigkeitsstatistik erstreckt sich auf alle genehmigungs- und anzeigepflichtigen sowie zustimmungsbedürftigen Baumaßnahmen im Hochbau, bei denen Wohnraum oder sonstiger Nutzraum geschaffen oder verändert wird. Erfasst werden Baugenehmigungen, Baufertigstellungen und Bauabgänge.

Bei der statistischen Auswertung von Baumaßnahmen an bestehenden Gebäuden wird der Zu- oder Abgang an Wohnungen oder Wohnfläche, d. h. die Differenz zwischen "neuem" und "altem" Zustand ausgewiesen. Folglich können in den Ergebnistabellen aufgrund von Zusammenlegungen oder Nutzungsänderungen (z. B. geht Wohnfläche verloren, wenn eine Wohnung zur Arztpraxis umgebaut wird) Minuswerte auftreten.

#### *Gebäude- und Wohnungsbestand*

Der Fortschreibung des Gebäude- und Wohnungsbestandes liegen als Ausgangsdaten die Ergebnisse der Gebäude- und Wohnungszählung vom 30. September 1995 zugrunde, die jährlich mit Hilfe der Daten der Bautätigkeitsstatistik (Baufertigstellungen, Bauabgänge) ergänzt werden.

#### *Gebäude*

Gebäude sind selbständig benutzbare, überdachte Bauwerke, die auf Dauer errichtet sind, von Menschen betreten werden können und geeignet oder bestimmt sind, dem Schutz von Menschen, Tieren oder Sachen zu dienen. Dazu gehören auch unterirdische Bauwerke entsprechender Sachbestimmung, nicht aber z. B. behelfsmäßige Bauten, frei stehende selbständige Konstruktionen, Schacht- und Stollenbauten des Bergbaus.

#### *Wohngebäude*

Wohngebäude sind Gebäude, die ausschließlich oder mindestens zur Hälfte – gemessen an der Nutzfläche nach DIN 277 – Wohnzwecken dienen.

#### *Nichtwohngebäude*

Gebäude, die überwiegend Nichtwohnzwecken dienen. Dazu zählen z. B. Anstaltsgebäude, Büro- und Verwaltungsgebäude, landwirtschaftliche und nichtlandwirtschaftliche Betriebsgebäude.

#### *Wohnung*

Eine Wohnung ist die Summe der Räume, die die Führung eines eigenen Haushaltes ermöglichen, darunter stets die Küche oder ein Raum mit Kochgelegenheit.

#### *Wohnfläche*

Die Wohnfläche von Wohnungen ist die Summe der anrechenbaren Grundfläche der Räume, die ausschließlich zu einer Wohnung gehören. Dazu gehören die Flächen von Wohn- und Schlafräumen, Küchen und Nebenräumen (Dielen, Abstellräume, Bad usw.).

### **Tourismus**

Der Berichterstattung unterliegen alle Beherbergungsstätten, die mehr als acht Gäste gleichzeitig beherbergen können. Zu den Beherbergungsstätten zählen Hotels, Hotels garnis, Gasthöfe, Pensionen, Erholungs-, Ferien-, Schulungsheime und Boardinghouses, Ferienzentren, Ferienhäuser und -wohnungen, Hütten und Jugendherbergen sowie Vorsorge- und Rehabilitationskliniken.

#### *Angebotene Gästebetten*

Anzahl der Betten und sonstigen Schlafgelegenheiten, die tatsächlich in den geöffneten Betrieben angeboten wurden. Die Anzahl der Betten entspricht dabei der Anzahl der Personen, die bei Normalbelegung gleichzeitig hätten übernachten können. Behelfsmäßige Schlafgelegenheiten, die bei Überbelegung zusätzlich zur Verfügung stehen, sind nicht erfasst.



### Ankünfte

Zahl der Gäste, die während des Kalenderjahres in Beherbergungsstätten ankamen und zum vorübergehenden Aufenthalt ein Gästebett belegten.

### Übernachtungen

Zahl der Übernachtungen von Personen, die während des Kalenderjahres in Beherbergungsstätten übernachteten, d. h. zum vorübergehenden Aufenthalt ein Gästebett belegten.

### Straßenverkehrsunfälle

Straßenverkehrsunfälle sind Unfälle, bei denen infolge des Fahrverkehrs auf öffentlichen Wegen und Plätzen Personen verletzt oder getötet wurden oder Sachschaden verursacht worden ist. Die Statistik der Straßenverkehrsunfälle erfasst alle Unfälle, zu denen die Polizei herangezogen wurde. Erhebungspapiere für die Statistik der Straßenverkehrsunfälle sind die Durchdrucke der im Grundaufbau bundeseinheitlichen Verkehrsunfallanzeigen, die von den aufnehmenden Polizeibeamten ausgefüllt werden.

#### *Schwerwiegende Unfälle mit Sachschaden (im engeren Sinne)*

Das sind Unfälle, bei denen ein Straftatbestand oder eine Ordnungswidrigkeit vorlag und bei denen gleichzeitig mindestens ein Kfz aufgrund eines Unfallschadens von der Unfallstelle abgeschleppt werden musste (nicht fahrbereit). Dies betrifft auch Fälle mit Alkoholeinwirkung.

#### *Schwerwiegende Unfälle mit Sachschaden - sonstige Sachschadensunfälle unter Alkoholeinwirkung*

Dabei handelt es sich um Unfälle, bei denen mindestens ein Unfallbeteiligter unter Alkoholeinwirkung stand und gleichzeitig alle beteiligten Kfz noch fahrbereit waren.

#### *Sonstige Sachschadensunfälle ohne Alkoholeinwirkung*

Das sind Unfälle, bei denen kein Straftatbestand und keine Ordnungswidrigkeit vorlag (unabhängig davon, ob die beteiligten Kfz fahrbereit waren oder nicht) und Unfälle, bei denen ein Straftatbestand oder eine Ordnungswidrigkeit vorlag und alle beteiligten Kfz fahrbereit waren, aber kein Unfallbeteiligter unter Alkoholeinwirkung stand.

#### *Unfälle mit Personenschaden*

Das sind Unfälle, bei denen Personen getötet bzw. schwer oder leicht verletzt wurden.

#### *Verunglückte*

Verunglückte sind Personen, die beim Unfall verletzt oder getötet wurden. Dabei werden erfasst als:

*Getötete:* Personen, die beim Unfall oder innerhalb von 30 Tagen an den Unfallfolgen starben,

*Schwerverletzte:* Personen, die unmittelbar zur stationären Behandlung (für mindestens 24 Stunden) in einem Krankenhaus aufgenommen wurden,

*Leichtverletzte:* alle übrigen Verletzten.

### Kraftfahrzeugbestand

Der Kraftfahrzeugbestand ist der Bestand aller zulassungspflichtigen Fahrzeuge und aller zulassungsfreien Fahrzeuge mit amtlichen Kennzeichen an einem Stichtag einschließlich jener Fahrzeuge, die bei den Zulassungsstellen vorübergehend abgemeldet wurden. Nicht einbezogen sind Fahrzeuge der Bundeswehr und des Bundesgrenzschutzes, Fahrzeuge mit rotem Kennzeichen sowie Fahrzeuge mit besonderem Kennzeichen (Zollkennzeichen). Quelle für die Angaben zum Fahrzeugbestand ist das Zentrale Fahrzeugregister des Kraftfahrt-Bundesamtes in Flensburg.

### Soziales

#### *Sozialhilfe*

Leistungen der Sozialhilfe werden nach dem Bundessozialhilfegesetz (BSHG) als Hilfe zum Lebensunterhalt oder als Hilfe in besonderen Lebenslagen Personen gewährt, die sich in einer Notlage befinden, soweit andere Personen, andere Sozialleistungssysteme oder sonstige Stellen Leistungen nicht vorsehen oder keine zulänglichen Hilfen erbringen. Durch individuelle Leistungen soll die Sozialhilfe dem Hilfeempfänger ein der Würde des Menschen entsprechendes Leben gewährleisten. Hilfe zum Lebensunterhalt, die die notwendigen Bedürfnisse des täglichen Lebens abdeckt, wird weitgehend nach Leistungspauschalen (Regelsätzen) berechnet; spezielle Notstände werden durch Hilfe in besonderen

Lebenslagen behoben (u. a. Eingliederungshilfe für Behinderte, Hilfe zur Pflege, Hilfe zur Gesundheit und zur Überwindung sozialer Schwierigkeiten).

In der Summe für das Land Sachsen sind nicht nur die Empfänger und Ausgaben der Kreisfreien Städte und Landkreise enthalten, sondern auch die des Landeswohlfahrtsverbandes, am 30. Juli 2005 umbenannt in Kommunalen Sozialverband Sachsen, als überörtlicher Träger.

#### *Jugendhilfe*

Grundlage für Leistungen und andere Aufgaben der Jugendhilfe ist das Kinder- und Jugendhilfegesetz (Achstes Buch Sozialgesetzbuch vom 26. Juni 1990). Ziel der Jugendhilfe ist es, durch vorbeugende und familienunterstützende Maßnahmen so auf Kinder und Jugendliche sowie deren Familien einzuwirken, dass eine Unterbringung der jungen Menschen außerhalb des Elternhauses vermieden werden kann. Unterstützung dabei bieten erzieherische Hilfen wie institutionelle Beratungen, die Betreuung einzelner junger Menschen und sozialpädagogische Familienhilfe. Zu den anderen Aufgaben der Jugendhilfe zählt u. a. die Inobhutnahme von Kindern und Jugendlichen.

#### *Asylbewerber*

Die Statistik gibt Auskunft über die Empfänger und den Aufwand für Leistungen nach dem Asylbewerberleistungsgesetz. Leistungen erhalten Ausländer, die sich tatsächlich im Bundesgebiet aufhalten und die eine Aufenthaltsgestattung nach dem Asylverfahrensgesetz besitzen oder vollziehbar zur Ausreise verpflichtet sind bzw. deren Ehegatten und minderjährige Kinder.

Die Darstellung erfolgt zum 31. Dezember des Berichtsjahres (Regelleistungsempfänger bzw. Regelleistungsempfängerhaushalte). Bei den besonderen Leistungen ist ausgewiesen, wieviel Empfänger im Laufe des Jahres diese Leistungen erhielten.

#### *Wohngeld*

Das Wohngeld ist ein staatlicher Zuschuss zu den Aufwendungen für den Wohnraum, wenn die Höhe der Miete oder Belastung die wirtschaftliche Leistungsfähigkeit des Haushaltes übersteigt. Es wird für Mieter als Mietzuschuss und für Eigentümer eines Eigenheimes oder einer Eigentumswohnung als Lastenzuschuss gewährt. Die Höhe des Wohngeldes richtet sich nach der Zahl der zum Haushalt rechnenden Familienmitglieder, dem Familieneinkommen sowie nach der monatlichen Miete oder Belastung, die bis zu einem bestimmten Höchstbetrag berücksichtigt wird. Einzelheiten der Wohngeldgewährung sind bundeseinheitlich im Wohngeldgesetz (WoGG) geregelt.

Wohngeldberechtigte, die zugleich Sozialhilfe oder Kriegsopferfürsorge beziehen, erhalten unter bestimmten Voraussetzungen besonderen Mietzuschuss ohne besonderen Antrag. Rechtsgrundlage ist das Wohngeldgesetz (WoGG).

#### *Schwerbehinderte Menschen*

Die Statistik der schwerbehinderten Menschen, die auf der Grundlage des Neunten Buches des Sozialgesetzbuches (SGB IX) alle zwei Jahre durchgeführt wird, erfasst Personen mit einem gültigen Ausweis, denen von den Versorgungsämtern aufgrund vorhandener gesundheitlicher Schäden ein Grad der Behinderung von 50 und mehr zuerkannt wurde. Die Ergebnisse beinhalten persönliche Merkmale der Betroffenen, wie Alter und Geschlecht sowie Art, Ursache und Grad der Behinderung.

### **Einnahmen und Ausgaben der öffentlichen Kommunalhaushalte**

#### *Einnahmen/Ausgaben der laufenden Rechnung*

Summe aller Einnahmen bzw. Ausgaben (ohne haushaltstechnische Verrechnungen), die im Rahmen des Verwaltungsvollzuges sowie des Betriebes von Einrichtungen und Anstalten meistens regelmäßig anfallen und nicht vermögenswirksam sind, bereinigt um Zahlungen von gleicher Ebene, d. h. zwischen Gemeinden und Gemeindeverbänden (siehe dazu Zahlungen von gleicher Ebene).

#### *Einnahmen/Ausgaben der Kapitalrechnung*

Summe aller Einnahmen bzw. Ausgaben (ohne haushaltstechnische Verrechnungen und besondere Finanzierungsvorgänge), die eine Vermögensänderung herbeiführen oder der Finanzierung von Investitionen anderer Träger dienen und keine besonderen Finanzierungsvorgänge darstellen, bereinigt um Zahlungen von gleicher Ebene, d. h. zwischen Gemeinden und Gemeindeverbänden.

#### *Bereinigte Einnahmen/Ausgaben*

Summe aller Einnahmen bzw. Ausgaben der laufenden Rechnung und der Kapitalrechnung



### *Zahlungen von gleicher Ebene*

Durch die Zahlungen zwischen den einzelnen öffentlichen Haushalten ergeben sich bei der Zusammenfassung der Ergebnisse mehrerer Körperschaften oder Körperschaftsgruppen zu einer Darstellungsebene Doppelzahlungen. Die finanzstatistische Bereinigung dieser Doppelzahlungen kann dabei nicht bei einzelnen Einnahme- oder Ausgabearten, sondern nur global erfolgen, indem die Zahlungen zwischen den einzelnen Körperschaften oder Körperschaftsgruppen – in Höhe der Zahlungseingänge – als Gesamtbetrag sowohl von der Einnahmesumme als auch von der Ausgaben-summe abgesetzt werden.

Die Einnahmen und Ausgaben Sachsens beinhalten auch den Kommunalen Sozialverband Sachsen (ehemals: Landeswohlfahrtsverband).

### *Finanzierungssaldo*

Saldo der bereinigten Einnahmen und Ausgaben

## **Steuern**

### *Ist-Aufkommen der Realsteuern*

Der von den Steuerpflichtigen in der einzelnen Gemeinde im Laufe des Kalenderjahres aufgebraachte Steuerbetrag in den Steuerarten Grundsteuer A, Grundsteuer B und Gewerbesteuer.

### *Gemeindeanteil an der Einkommensteuer*

Anteil, der den Gemeinden in Höhe von 15 Prozent des Jahresaufkommens an der Lohnsteuer und veranlagten Einkommensteuer sowie von 12 Prozent des Aufkommens aus dem Zinsabschlag des Landes zusteht. Die Verteilung des Einkommensteueranteils auf die Gemeinden richtete sich in den neuen Bundesländern im Jahr 2004 nach Schlüsselzahlen, die auf der Basis der Lohn- und Einkommensteuerstatistik 1998 ermittelt wurden. Bei der Berechnung des Gemeindeanteils an der Einkommensteuer wurde die Schlussabrechnung, bei der die Zahlungen hierzu erst im Folgejahr geleistet werden, in die Berechnung einbezogen.

### *Gemeindeanteil an der Umsatzsteuer*

Anteil, der den Gemeinden am Aufkommen der Umsatzsteuer zusteht. Wie beim Gemeindeanteil an der Einkommenssteuer wurde die Schlussabrechnung einbezogen.

### *Hebesatz*

Von der Gemeinde für das jeweilige Kalenderjahr festgesetzter Prozentsatz, der auf die Messbeträge der Realsteuern angewendet wird und der für die einzelnen Realsteuerarten unterschiedlich hoch sein kann.

### *Realsteueraufbringungskraft*

Zur Ermittlung der Realsteueraufbringungskraft werden die Grundbeträge der Gemeinden je Realsteuerart mit dem jeweiligen Landesdurchschnittshebesatz (Durchschnittshebesatz des Landes je Realsteuerart) multipliziert. Aus der Addition der somit ermittelten fiktiven Ist-Aufkommen der Grundsteuer A, Grundsteuer B und Gewerbesteuer ergibt sich die Realsteueraufbringungskraft je Gemeinde. Durch die Verwendung gleicher Hebesätze wird die Wirkung der unterschiedlichen Hebesatzanspannungen der Gemeinden ausgeschaltet.

### *Steuereinnahmekraft*

Realsteueraufbringungskraft abzüglich der Gewerbesteuerumlage und zuzüglich des Gemeindeanteils an der Einkommensteuer und des Gemeindeanteils an der Umsatzsteuer.

### *Gewerbesteuerumlage*

2004 wurde eine Gewerbesteuerumlage in Höhe von 46 Prozent des Grundbetrags der Gewerbesteuer von den Gemeinden an das Land abgeführt.

## **Schuldenstand**

Die Erhebung zum jährlichen Schuldenstand erfasst sowohl den Schuldenstand am Ende des Berichtsjahres als auch alle in der Zeit vom 1. Januar bis 31. Dezember eines Berichtsjahres neu aufgenommenen Schulden zum Zeitpunkt des Mittelzuflusses und die im gleichen Zeitraum zurückgezahlten Schuldbeträge.

Die Ergebnisse beinhalten auch den Schuldenstand des jeweiligen Landkreises und der Verwaltungsverbände, die Summe für Sachsen enthält zusätzlich noch den Kommunalen Sozialverband Sachsen (ehemals: Landeswohlfahrtsverband).

### **Personal im öffentlichen Dienst**

Im Personalbestand des Landes und der Gemeinden/Gemeindeverbände sind die Beschäftigten der im Haushalt brutto geführten Behörden, Gerichte, Ämter und Einrichtungen (Beschäftigungsbereich 11 bzw. 21), der aus dem Haushalt ausgegliederten und als Sonderrechnung geführten rechtlich unselbstständigen Einrichtungen und Unternehmen (Staatsbetriebe - Beschäftigungsbereich 12 und eigenbetriebe - Beschäftigungsbereich 22) sowie der als Sonderrechnung geführten rechtlich unselbstständigen Krankenhäuser (Beschäftigungsbereich 13 bzw. 23) enthalten.

Zum Personal-Ist-Bestand zählen alle Beschäftigten, die am 30. Juni in einem unmittelbaren Dienst- bzw. Arbeitsvertragsverhältnis zu einer berichtspflichtigen Dienststelle stehen und in der Regel Gehalt, Vergütung oder Lohn aus Haushaltsmitteln der Berichtsstelle beziehen. Hierzu gehören neben den Dauerbeschäftigten auch die Beschäftigten in Ausbildung, die Beschäftigten mit Zeitvertrag sowie AFG-Beschäftigte nach §§ 260 ff. Drittes Buch Sozialgesetzbuch - Arbeitsförderung - vom 24. März 1997 (BGBl. I S. 594, 595), zuletzt geändert durch Artikel 3 des Gesetzes vom 27. Dezember 2003 (BGBl. I S. 3022).

Das Ergebnis für Sachsen enthält beim Personal des Landes auch Beschäftigte, deren Arbeitsort sich außerhalb des Freistaates Sachsen befindet. Beim Personal der Gemeinden/Gemeindeverbände sind die Beschäftigten des Kommunalen Sozialverbandes Sachsen (ehemals: Landeswohlfahrtsverband) enthalten.

### **Kaufwerte für Bauland**

Die Statistik der Kaufwerte für Bauland berücksichtigt durch Kauf erworbene Grundstücke, die eine Fläche von 100 m<sup>2</sup> und mehr umfassen, in den Baugebieten der Gemeinden liegen sowie Baulandeigenschaften besitzen.

Für die zeitliche Zuordnung der Kauffälle ist der Zeitpunkt des Vertragsabschlusses maßgebend. Die Erhebungsmerkmale sind die Gemeinde, der Preis und die Fläche des verkauften Grundstückes. Der Verkaufspreis versteht sich ohne Grunderwerbsnebenkosten. Die Ergebnisse der Statistik der Kaufwerte für Bauland stellen hinsichtlich der in den Tabellen aufgelisteten Kauffälle, der veräußerten Fläche und der Kaufsummen in der jeweiligen Gliederung Summen dar. Bezüglich der Kaufwerte werden flächenbezogene Durchschnitte für den relevanten Zeitabschnitt ausgewiesen. Allerdings können die Zahlen nur bedingt einen Anhaltspunkt für das allgemeine Preisniveau der unbebauten Grundstücke vermitteln, da weitere Einflussgrößen (z. B. Standort, Lage, Beschaffenheit, Nutzungsmöglichkeiten) zu beachten sind.

#### *Baureifes Land*

Baureifes Land sind Flächen, die nach öffentlich-rechtlichen Vorschriften baulich nutzbar sind. Dazu gehören Grundstücke, die von der Gemeinde für eine Bebauung vorgesehen sind und bei denen die baurechtlichen Voraussetzungen für die Bebauung vorliegen. Ihr Erschließungsgrad gestattet die sofortige Bebauung. Baureifes Land liegt im Allgemeinen an endgültig oder vorläufig ausgebauten Straßen und ist in der Regel bereits in passende Parzellen eingeteilt. Es fallen hierunter in erster Linie Baulücken und der städtebautechnisch aufgeschlossene Grundbesitz, der mitunter nur eine geringe oder keine Bebauung zeigt. Ein Trenngrundstück ist baureifes Land, wenn es durch Hinzunahme eines Nachbargrundstückes bebaut werden kann.

#### *Rohbauland*

Rohbauland sind unbebaute Grundstücke, die für die Bebauung vorgesehen, aber noch nicht erschlossen sind. Sie liegen im Baugebiet der Gemeinde und werden in absehbarer Zeit bei einer geordneten baulichen Entwicklung zur Erschließung und Bebauung freigegeben.