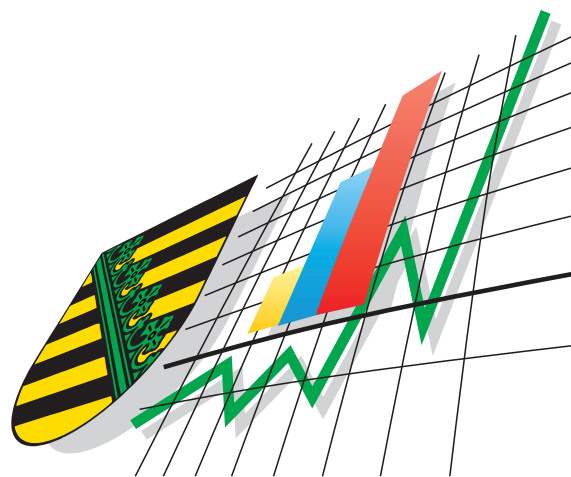


Statistisches Landesamt
des Freistaates
Sachsen



Statistische Berichte

Sächsische Gemeindestatistik

Ausgewählte Strukturdaten

Ausgabe 2005

Zeichenerklärung

-	Nichts vorhanden (genau Null)	x	Tabellenfach gesperrt, weil Aussage nicht sinnvoll
0	Weniger als die Hälfte von 1 in der letzten besetzten Stelle, jedoch mehr als nichts	()	Aussagewert ist eingeschränkt
...	Angabe fällt später an	p	vorläufige Zahl
/	Zahlenwert nicht sicher genug	r	berichtigte Zahl
.	Zahlenwert unbekannt oder geheim zu halten	s	geschätzte Zahl

Herausgeber:

Statistisches Landesamt des Freistaates Sachsen

Macherstraße 63
01917 Kamenz

Postfach 11 05
01911 Kamenz

Telefon

Vermittlung 03578 33-0

Präsidentin/Sekretariat -1900

Auskunft -1913, -1914

Bibliothek -4352

Vertrieb -4316

Telefax -1999

Telefax -1921

Telefax -1598

Internet

www.statistik.sachsen.de

E-Mail

info@statistik.sachsen.de

Kein Zugang für elektronisch signierte sowie verschlüsselte Dokumente

Inhalt

Sachgebiet	Kreisfreie Städte, Landkreise und Gemeinden im Regierungsbezirk			Sachsen
	Chemnitz	Dresden	Leipzig	
	Seite			
Fläche und Bevölkerung	4	136	268	320
Bevölkerungsbewegung	6	138	270	322
Bildungswesen	8	140	272	324
Gewerbeanzeigen	11	143	275	327
Erwerbstätigkeit und Arbeitsmarkt	12	144	276	328
Flächenerhebung	14	146	278	330
Verarbeitendes Gewerbe sowie Bergbau und Gewinnung von Steinen und Erden	16	148	280	332
Baugewerbe	18	150	282	334
Bautätigkeit	19	151	283	335
Gebäude- und Wohnungsbestand	22	154	286	338
Tourismus	24	156	288	340
Verkehrswesen	24	156	288	340
Kommunale Finanzen - Realsteuern und Schulden	26	158	290	342
Personalstand	27	159	291	343
Kommunale Finanzen - Einnahmen und Ausgaben	28	160	292	344
Karte mit Gemeindegrenzen	134	266	346	
Alphabetisches Verzeichnis der Gemeinden	348			
Erläuterungen zum Tabellenteil	359			

Thematische Karte:

Siedlungs- und Verkehrsfläche in den Gemeinden des Freistaates Sachsen am 31. Dezember 2004

Kartographische Darstellungen auf der Grundlage der Übersichtskarte Freistaat Sachsen 1 : 200 000
mit Genehmigung des Landesvermessungsamtes Sachsen; Genehmigungsnummern DN V 94/99 und DN V 101/99
Änderungen und thematische Erweiterungen durch den Herausgeber.
Jede Vervielfältigung bedarf der Erlaubnis des Landesvermessungsamtes Sachsen.

Vorwort

Mit dieser Veröffentlichung werden nun schon zum zehnten Mal die wichtigsten Daten aus den einzelnen Sachgebieten der amtlichen Statistik auf Gemeindeebene vorgelegt. Damit wird dem Wunsch vieler Nutzer entsprochen, eine Sammlung grundlegender statistischer Ergebnisse im Überblick für Regierungsbezirke, Kreisfreie Städte, Landkreise und Gemeinden zu erhalten.

Die vorliegende Ausgabe 2005 umfasst insgesamt 173 Einzelmerkmale zu Gebiet, Bevölkerung, Bildungswesen, zur Erwerbstätigkeit und dem Arbeitsmarkt, zur Flächennutzung, zum Produzierenden Gewerbe, zur Bautätigkeit, zum Wohnungswesen, Tourismus und Verkehrswesen sowie zu den kommunalen Finanzen und zum Personal der Gemeinden.

Der Tabellenteil enthält Ergebnisse für alle 515 sächsischen Gemeinden. Die Summen für die Landkreise sind den jeweiligen Gemeindedaten vorangestellt. Der Gebietsstand der Darstellung ist der 1. Januar 2005. Alle Ergebnisse sind auf diesen Gebietsstand umgerechnet.

Gemäß der Systematik des Statistischen Bundesamtes wird die regionale Gliederung in dem achtsstelligen Gemeindeschlüssel wie folgt dargestellt:

- 1. und 2. Stelle - Land,
- 3. Stelle - Regierungsbezirk,
- 4. und 5. Stelle - Kreisfreie Stadt bzw. Landkreis,
- 6. bis 8. Stelle - Gemeinde.

Erhobene Einzeldaten sind nach § 16 BStG grundsätzlich geheim zu halten. Sie dürfen nicht veröffentlicht werden, nicht berechenbar sein und es dürfen keine Dominanzfälle (das ist der Fall, wenn Erhebungseinheiten mehr als 80 Prozent Anteil an einer Summe haben) bekannt gemacht werden. Deshalb werden die Tabellenfelder in diesen Fällen durch einen Punkt gekennzeichnet. In den Summen für die Landkreise, die Regierungsbezirke und das Land sind diese Angaben jedoch enthalten.

Die „Sächsische Gemeindestatistik“ will auch weiterhin eine wertvolle Hilfe für alle an Gemeindeergebnissen interessierten Nutzer in der Politik und Verwaltung, in der Wirtschaft, Wissenschaft und Bildung sowie darüber hinaus eine wichtige Quelle für alle an Regionalstatistik interessierten Personen sein.

Anregungen zu Inhalt und Gestaltung der „Sächsischen Gemeindestatistik“ nimmt das Statistische Landesamt des Freistaates Sachsen jederzeit dankbar entgegen.

Regierungsbezirk Chemnitz

Schlüssel- nummer	Kreisfreie Stadt Landkreis Gemeinde	Fläche 31.12.2004 km²	Bevölkerung am				Einwoh- ner je km² 2004
			3.10.1990	31. Dezember 2004			
			insgesamt		männlich	weiblich	
		1	2	3	4	5	6
Kreisfreie Städte							
14 1 61 000	Chemnitz, Stadt	220,85	317 486	248 365	118 635	129 730	1 125
14 1 66 000	Plauen, Stadt	102,12	77 191	69 422	33 081	36 341	680
14 1 67 000	Zwickau, Stadt	102,54	124 788	98 742	47 229	51 513	963
14 1 71	Landkreis Annaberg	438,17	97 773	84 299	41 038	43 261	192
14 1 71 010	Annaberg-Buchholz, Stadt	27,70	28 492	23 147	11 021	12 126	836
14 1 71 030	Bärenstein	5,45	3 171	2 791	1 355	1 436	512
14 1 71 050	Crottendorf	36,46	5 485	4 725	2 296	2 429	130
14 1 71 080	Ehrenfriedersdorf, Stadt	15,86	6 263	5 368	2 591	2 777	338
14 1 71 090	Elterlein, Stadt	45,87	3 668	3 290	1 656	1 634	72
14 1 71 110	Gelenau/Erzgeb.	21,11	5 783	4 865	2 379	2 486	230
14 1 71 120	Geyer, Stadt	18,76	4 596	4 153	2 024	2 129	221
14 1 71 190	Jöhstadt, Stadt	49,69	3 820	3 320	1 673	1 647	67
14 1 71 200	Königswalde	19,54	2 356	2 412	1 188	1 224	123
14 1 71 210	Mildenau	31,66	3 997	3 801	1 879	1 922	120
14 1 71 240	Oberwiesenthal, Kurort, Stadt	39,98	4 420	2 828	1 373	1 455	71
14 1 71 250	Scheibenberg, Stadt	9,01	2 476	2 391	1 207	1 184	265
14 1 71 260	Schlettau, Stadt	21,17	2 985	2 758	1 325	1 433	130
14 1 71 295	Sehmatal	44,45	8 286	7 461	3 684	3 777	168
14 1 71 310	Tannenberg	7,94	1 255	1 269	638	631	160
14 1 71 320	Thum, Stadt	18,89	6 551	5 906	2 860	3 046	313
14 1 71 340	Thermalbad Wiesenbad	24,62	4 169	3 814	1 889	1 925	155
14 1 73	Landkreis Chemnitzer Land	335,50	148 561	135 923	65 546	70 377	405
14 1 73 010	Bernsdorf	15,07	2 474	2 564	1 279	1 285	170
14 1 73 030	Callenberg	39,82	5 501	5 694	2 803	2 891	143
14 1 73 060	Gersdorf	9,70	4 742	4 577	2 252	2 325	472
14 1 73 070	Glauchau, Stadt	51,49	29 509	26 323	12 709	13 614	511
14 1 73 100	Hohenstein-Ernstthal, Stadt	18,33	18 790	16 629	8 052	8 577	907
14 1 73 130	Lichtenstein/Sa., Stadt	15,48	15 157	13 649	6 474	7 175	882
14 1 73 140	Limbach-Oberfrohna, Stadt	50,17	28 916	27 043	12 861	14 182	539
14 1 73 160	Meerane, Stadt	19,77	20 786	17 513	8 308	9 205	886
14 1 73 180	Niederfrohna	10,10	2 332	2 567	1 275	1 292	254
14 1 73 190	Oberlungwitz, Stadt	14,67	7 787	6 787	3 276	3 511	463
14 1 73 200	Oberwiera	14,33	1 250	1 244	637	607	87
14 1 73 220	Remse	14,79	1 942	1 993	993	1 000	135
14 1 73 240	Schönberg	15,48	897	1 002	497	505	65
14 1 73 250	St. Egidien	21,24	3 516	3 701	1 842	1 859	174
14 1 73 260	Waldenburg, Stadt	25,07	4 962	4 637	2 288	2 349	185
14 1 77	Landkreis Freiberg	913,59	162 056	146 747	72 068	74 679	161
14 1 77 010	Augustusburg, Stadt	23,42	5 362	5 225	2 575	2 650	223
14 1 77 020	Bobritzsch	49,70	4 416	4 743	2 371	2 372	95
14 1 77 030	Brand-Erbisdorf, Stadt	46,24	13 508	11 406	5 511	5 895	247
14 1 77 070	Dorfchemnitz	29,53	1 976	1 815	900	915	61
14 1 77 080	Eppendorf	33,69	5 582	4 826	2 314	2 512	143
14 1 77 110	Falkenau	9,08	2 089	2 100	1 040	1 060	231
14 1 77 120	Flöha, Stadt	18,53	13 027	11 084	5 208	5 876	598

Regierungsbezirk Chemnitz

Bevölkerung im Alter von ... bis unter ... Jahren am 31. Dezember 2004									Schlüssel- nummer
unter 6	6 bis unter 15	15 bis unter 18	18 bis unter 25	25 bis unter 30	30 bis unter 40	40 bis unter 50	50 bis unter 65	65 und mehr	
7	8	9	10	11	12	13	14	15	
10 362	13 070	8 060	22 022	14 202	30 132	35 659	57 052	57 806	14 1 61 000
3 023	4 034	2 473	5 786	3 824	9 154	10 760	14 795	15 573	14 1 66 000
4 048	5 608	3 457	8 892	5 501	12 139	15 180	21 551	22 366	14 1 67 000
3 932	5 414	3 232	7 738	4 662	10 111	13 044	18 223	17 943	14 1 71
1 095	1 343	857	2 162	1 290	2 697	3 547	5 027	5 129	14 1 71 010
121	167	104	221	154	372	403	622	627	14 1 71 030
223	312	205	434	248	550	711	1 010	1 032	14 1 71 050
232	310	190	506	272	669	806	1 160	1 223	14 1 71 080
163	221	121	302	190	418	502	760	613	14 1 71 090
196	268	181	446	237	583	784	1 024	1 146	14 1 71 110
191	235	144	315	228	514	607	914	1 005	14 1 71 120
152	225	142	297	189	371	550	681	713	14 1 71 190
142	218	99	215	130	341	382	459	426	14 1 71 200
161	285	171	390	196	461	652	806	679	14 1 71 210
94	150	114	264	138	301	514	711	542	14 1 71 240
127	168	89	235	168	297	372	463	472	14 1 71 250
157	209	114	246	148	347	423	606	508	14 1 71 260
334	533	285	697	422	833	1 133	1 635	1 589	14 1 71 295
73	97	55	122	73	150	211	264	224	14 1 71 310
276	392	216	543	337	741	874	1 271	1 256	14 1 71 320
195	281	145	343	242	466	573	810	759	14 1 71 340
5 918	8 406	5 040	11 438	6 626	17 196	21 286	28 543	31 470	14 1 73
130	150	98	244	140	316	440	532	514	14 1 73 010
299	404	234	483	263	788	939	1 125	1 159	14 1 73 030
178	270	179	444	233	576	772	1 029	896	14 1 73 060
1 099	1 544	965	2 336	1 309	3 187	4 172	5 497	6 214	14 1 73 070
671	860	571	1 385	801	1 950	2 539	3 753	4 099	14 1 73 100
593	798	484	1 017	662	1 665	1 971	2 962	3 497	14 1 73 130
1 349	1 829	937	2 094	1 335	3 655	3 925	5 609	6 310	14 1 73 140
667	1 077	641	1 426	834	2 290	2 673	3 738	4 167	14 1 73 160
119	170	119	213	117	361	440	526	502	14 1 73 180
249	390	257	606	336	822	1 202	1 400	1 525	14 1 73 190
53	92	70	128	52	173	210	240	226	14 1 73 200
83	137	72	167	105	267	369	402	391	14 1 73 220
56	80	46	100	52	128	195	172	173	14 1 73 240
182	288	144	365	197	432	619	690	784	14 1 73 250
190	317	223	430	190	586	820	868	1 013	14 1 73 260
6 468	9 570	5 923	13 686	8 319	18 492	22 869	29 474	31 946	14 1 77
227	329	210	422	242	649	818	1 187	1 141	14 1 77 010
263	362	232	407	266	706	810	842	855	14 1 77 020
471	748	463	1 037	617	1 263	1 854	2 367	2 586	14 1 77 030
97	150	79	170	87	243	272	330	387	14 1 77 070
204	289	201	470	245	531	794	895	1 197	14 1 77 080
87	146	89	202	127	268	370	438	373	14 1 77 110
461	649	417	1 079	605	1 250	1 806	2 266	2 551	14 1 77 120

Regierungsbezirk Chemnitz

Schlüssel- nummer	Kreisfreie Stadt Landkreis Gemeinde	Lebendgeborene 2004		Gestorbene 2004		Überschuss bzw. Gestor-
		insgesamt	je 1 000 Einwohner	insgesamt	je 1 000 Einwohner	insgesamt
		16	17	18	19	20
Kreisfreie Städte						
14 1 61 000	Chemnitz, Stadt	1 780	7,1	2 978	11,9	-1 198
14 1 66 000	Plauen, Stadt	504	7,2	919	13,1	-415
14 1 67 000	Zwickau, Stadt	744	7,5	1 192	12,0	-448
14 1 71	Landkreis Annaberg	683	8,0	1 077	12,7	-394
14 1 71 010	Annaberg-Buchholz, Stadt	213	9,1	381	16,3	-168
14 1 71 030	Bärenstein	16	5,7	37	13,1	-21
14 1 71 050	Crottendorf	45	9,4	59	12,4	-14
14 1 71 080	Ehrenfriedersdorf, Stadt	36	6,6	58	10,7	-22
14 1 71 090	Elterlein, Stadt	23	6,9	43	13,0	-20
14 1 71 110	Gelenau/Erzgeb.	40	8,1	67	13,6	-27
14 1 71 120	Geyer, Stadt	37	8,9	47	11,3	-10
14 1 71 190	Jöhstadt, Stadt	26	7,8	33	9,9	-7
14 1 71 200	Königswalde	26	10,6	28	11,4	-2
14 1 71 210	Mildenau	24	6,3	45	11,8	-21
14 1 71 240	Oberwiesenthal, Kurort, Stadt	17	5,9	33	11,4	-16
14 1 71 250	Scheibenberg, Stadt	17	7,1	29	12,1	-12
14 1 71 260	Schlettau, Stadt	33	12,0	31	11,2	2
14 1 71 295	Sehmatal	56	7,4	71	9,4	-15
14 1 71 310	Tannenberg	13	10,2	12	9,4	1
14 1 71 320	Thum, Stadt	37	6,2	60	10,1	-23
14 1 71 340	Thermalbad Wiesenbad	24	6,3	43	11,2	-19
14 1 73	Landkreis Chemnitzer Land	995	7,3	1 783	13,0	-788
14 1 73 010	Bernsdorf	20	7,7	29	11,2	-9
14 1 73 030	Callenberg	46	8,0	59	10,3	-13
14 1 73 060	Gersdorf	28	6,1	49	10,6	-21
14 1 73 070	Glauchau, Stadt	194	7,3	372	14,0	-178
14 1 73 100	Hohenstein-Ernstthal, Stadt	114	6,8	244	14,6	-130
14 1 73 130	Lichtenstein/Sa., Stadt	93	6,7	189	13,7	-96
14 1 73 140	Limbach-Oberfrohna, Stadt	235	8,7	390	14,4	-155
14 1 73 160	Meerane, Stadt	110	6,2	244	13,8	-134
14 1 73 180	Niederfrohna	19	7,4	24	9,3	-5
14 1 73 190	Oberlungwitz, Stadt	39	5,7	82	12,0	-43
14 1 73 200	Oberwiera	7	5,6	8	6,4	-1
14 1 73 220	Remse	18	9,0	12	6,0	6
14 1 73 240	Schönberg	8	8,0	8	8,0	-
14 1 73 250	St. Egidien	28	7,5	26	7,0	2
14 1 73 260	Waldenburg, Stadt	36	7,7	47	10,1	-11
14 1 77	Landkreis Freiberg	1 010	6,8	1 611	10,9	-601
14 1 77 010	Augustusburg, Stadt	38	7,3	58	11,1	-20
14 1 77 020	Bobritzsch	35	7,3	40	8,4	-5
14 1 77 030	Brand-Erbisdorf, Stadt	57	5,0	95	8,3	-38
14 1 77 070	Dorfchemnitz	14	7,6	21	11,5	-7
14 1 77 080	Eppendorf	30	6,2	69	14,2	-39
14 1 77 110	Falkenau	12	5,7	16	7,5	-4
14 1 77 120	Flöha, Stadt	70	6,2	154	13,6	-84

Regierungsbezirk Chemnitz

der Geborenen benen (-)	Zuzüge 2004		Fortzüge 2004		Überschuss der Zu- bzw. Fortzüge (-)		Gesamtveränderung 2004		Schlüssel- nummer
	insgesamt	je 1 000 Einwohner	insgesamt	je 1 000 Einwohner	insgesamt	je 1 000 Einwohner	insgesamt	je 1 000 Einwohner	
je 1 000 Einwohner									
21	22	23	24	25	26	27	28	29	
-4,8	7 054	28,2	7 437	29,8	-383	-1,5	-1 557	-6,2	14 1 61 000
-5,9	2 219	31,7	2 452	35,1	-233	-3,3	-648	-9,3	14 1 66 000
-4,5	3 116	31,3	3 774	37,9	-658	-6,6	-1 104	-11,1	14 1 67 000
-4,6	1 435	16,9	1 971	23,2	-536	-6,3	-926	-10,9	14 1 71
-7,2	850	36,4	924	39,5	-74	-3,2	-240	-10,3	14 1 71 010
-7,5	104	36,9	118	41,9	-14	-5,0	-35	-12,4	14 1 71 030
-2,9	110	23,1	147	30,9	-37	-7,8	-51	-10,7	14 1 71 050
-4,1	152	28,0	204	37,6	-52	-9,6	-74	-13,6	14 1 71 080
-6,0	90	27,2	111	33,5	-21	-6,3	-40	-12,1	14 1 71 090
-5,5	172	35,0	222	45,2	-50	-10,2	-77	-15,7	14 1 71 110
-2,4	108	25,9	134	32,1	-26	-6,2	-36	-8,6	14 1 71 120
-2,1	134	40,3	153	46,0	-19	-5,7	-26	-7,8	14 1 71 190
-0,8	42	17,2	80	32,7	-38	-15,5	-40	-16,3	14 1 71 200
-5,5	99	26,0	77	20,2	22	5,8	-	-	14 1 71 210
-5,5	64	22,2	145	50,3	-81	-28,1	-97	-33,6	14 1 71 240
-5,0	84	34,9	80	33,2	4	1,7	-8	-3,3	14 1 71 250
0,7	67	24,3	65	23,6	2	0,7	5	1,8	14 1 71 260
-2,0	171	22,7	249	33,1	-78	-10,4	-93	-12,4	14 1 71 295
0,8	39	30,6	49	38,4	-10	-7,8	-9	-7,1	14 1 71 310
-3,9	242	40,6	295	49,5	-53	-8,9	-75	-12,6	14 1 71 320
-5,0	142	37,0	153	39,9	-11	-2,9	-30	-7,8	14 1 71 340
-5,8	2 980	21,8	3 326	24,3	-346	-2,5	-1 130	-8,3	14 1 73
-3,5	79	30,6	100	38,7	-21	-8,1	-30	-11,6	14 1 73 010
-2,3	131	22,8	184	32,0	-53	-9,2	-66	-11,5	14 1 73 030
-4,5	151	32,7	184	39,8	-33	-7,1	-54	-11,7	14 1 73 060
-6,7	806	30,4	940	35,4	-134	-5,0	-310	-11,7	14 1 73 070
-7,8	646	38,6	605	36,2	41	2,5	-89	-5,3	14 1 73 100
-7,0	320	23,2	379	27,5	-59	-4,3	-155	-11,2	14 1 73 130
-5,7	995	36,6	871	32,1	124	4,6	-31	-1,1	14 1 73 140
-7,6	489	27,6	584	33,0	-95	-5,4	-232	-13,1	14 1 73 160
-1,9	115	44,8	115	44,8	-	-	-5	-1,9	14 1 73 180
-6,3	258	37,7	330	48,2	-72	-10,5	-114	-16,7	14 1 73 190
-0,8	28	22,4	35	27,9	-7	-5,6	-8	-6,4	14 1 73 200
3,0	62	30,9	75	37,3	-13	-6,5	-7	-3,5	14 1 73 220
-	22	22,0	25	25,0	-3	-3,0	1	1,0	14 1 73 240
0,5	203	54,6	211	56,8	-8	-2,2	-6	-1,6	14 1 73 250
-2,4	144	30,9	157	33,7	-13	-2,8	-24	-5,2	14 1 73 260
-4,1	3 184	21,5	4 184	28,3	-1 000	-6,8	-1 575	-10,7	14 1 77
-3,8	224	42,9	197	37,7	27	5,2	7	1,3	14 1 77 010
-1,0	138	28,9	174	36,4	-36	-7,5	-41	-8,6	14 1 77 020
-3,3	360	31,3	437	38,0	-77	-6,7	-115	-10,0	14 1 77 030
-3,8	33	18,0	49	26,7	-16	-8,7	-23	-12,5	14 1 77 070
-8,0	121	24,8	120	24,6	1	0,2	-38	-7,8	14 1 77 080
-1,9	62	29,2	85	40,1	-23	-10,8	-27	-12,7	14 1 77 110
-7,4	399	35,4	583	51,7	-184	-16,3	-267	-23,7	14 1 77 120

Regierungsbezirk Chemnitz

Schlüssel- nummer	Kreisfreie Stadt Landkreis Gemeinde	Allgemein bildende Schulen am 2. September 2004					
		Grundschulen				Mittelschulen	
		Schulen	Klassen	Schüler	Lehrer	Schulen	Klassen
		30	31	32	33	34	35
Kreisfreie Städte							
14 1 61 000	Chemnitz, Stadt	46	294	5 350	469	26	292
14 1 66 000	Plauen, Stadt	12	91	1 719	139	6	82
14 1 67 000	Zwickau, Stadt	12	109	2 172	179	9	122
14 1 71	Landkreis Annaberg	19	113	2 201	180	11	137
14 1 71 010	Annaberg-Buchholz, Stadt	5	32	630	50	2	26
14 1 71 030	Bärenstein	1	7	134	10	-	-
14 1 71 050	Crottendorf	1	6	121	11	1	10
14 1 71 080	Ehrenfriedersdorf, Stadt	1	6	138	10	1	17
14 1 71 090	Elterlein, Stadt	1	4	76	7	-	-
14 1 71 110	Gelenau/Erzgeb.	1	6	104	9	1	8
14 1 71 120	Geyer, Stadt	1	7	128	9	1	9
14 1 71 190	Jöhstadt, Stadt	1	5	93	8	1	16
14 1 71 200	Königswalde	1	5	86	7	-	-
14 1 71 210	Mildenau	1	5	96	7	1	10
14 1 71 240	Oberwiesenthal, Kurort, Stadt	-	-	-	-	-	-
14 1 71 250	Scheibenberg, Stadt	1	4	78	6	1	12
14 1 71 260	Schleittau, Stadt	1	5	84	9	-	-
14 1 71 295	Sehmatal	1	8	185	16	1	18
14 1 71 310	Tannenberg	-	-	-	-	-	-
14 1 71 320	Thum, Stadt	1	8	151	14	1	11
14 1 71 340	Thermalbad Wiesenbad	1	5	97	7	-	-
14 1 73	Landkreis Chemnitzer Land	32	188	3 463	300	13	183
14 1 73 010	Bernsdorf	1	4	63	6	-	-
14 1 73 030	Callenberg	2	8	148	11	1	13
14 1 73 060	Gersdorf	1	5	85	7	-	-
14 1 73 070	Glauchau, Stadt	5	41	761	66	2	33
14 1 73 100	Hohenstein-Ernstthal, Stadt	4	16	316	28	1	14
14 1 73 130	Lichtenstein/Sa., Stadt	4	18	311	33	1	18
14 1 73 140	Limbach-Oberfrohna, Stadt	8	45	828	69	3	41
14 1 73 160	Meerane, Stadt	2	19	409	29	2	28
14 1 73 180	Niederfrohna	1	4	62	6	-	-
14 1 73 190	Oberlungwitz, Stadt	1	8	148	16	1	15
14 1 73 200	Oberwiera	-	-	-	-	-	-
14 1 73 220	Remse	1	5	100	9	-	-
14 1 73 240	Schönberg	-	-	-	-	-	-
14 1 73 250	St. Egidien	1	8	119	9	1	7
14 1 73 260	Waldenburg, Stadt	1	7	113	11	1	14
14 1 77	Landkreis Freiberg	39	201	3 795	348	17	228
14 1 77 010	Augustusburg, Stadt	1	6	113	10	1	11
14 1 77 020	Bobritzsch	2	8	141	13	1	10
14 1 77 030	Brand-Erbisdorf, Stadt	2	14	288	27	1	19
14 1 77 070	Dorfchemnitz	1	3	42	6	-	-
14 1 77 080	Eppendorf	1	5	120	10	1	17
14 1 77 110	Falkenau	1	4	60	6	-	-
14 1 77 120	Flöha, Stadt	1	13	256	28	1	24

Regierungsbezirk Chemnitz

Allgemein bildende Schulen am 2. September 2004										Schlüssel- nummer
Mittelschulen		Gymnasien				Förderschulen				
Schüler	Lehrer	Schulen	Klassen	Schüler	Lehrer	Schulen	Klassen	Schüler	Lehrer	
36	37	38	39	40	41	42	43	44	45	
6 505	616	10	163	5 333	470	13	186	1 675	295	14 1 61 000
1 917	171	2	49	1 770	139	2	30	355	38	14 1 66 000
2 815	247	4	75	2 647	235	6	60	634	90	14 1 67 000
3 103	272	4	59	1 883	150	2	23	227	35	14 1 71
611	50	3	46	1 448	117	2	23	227	35	14 1 71 010
-	-	-	-	-	-	-	-	-	-	14 1 71 030
238	20	-	-	-	-	-	-	-	-	14 1 71 050
390	32	-	-	-	-	-	-	-	-	14 1 71 080
-	-	-	-	-	-	-	-	-	-	14 1 71 090
162	15	-	-	-	-	-	-	-	-	14 1 71 110
201	19	-	-	-	-	-	-	-	-	14 1 71 120
325	31	-	-	-	-	-	-	-	-	14 1 71 190
-	-	-	-	-	-	-	-	-	-	14 1 71 200
234	22	-	-	-	-	-	-	-	-	14 1 71 210
-	-	-	-	-	-	-	-	-	-	14 1 71 240
283	23	-	-	-	-	-	-	-	-	14 1 71 250
-	-	-	-	-	-	-	-	-	-	14 1 71 260
411	37	-	-	-	-	-	-	-	-	14 1 71 295
-	-	-	-	-	-	-	-	-	-	14 1 71 310
248	23	1	13	435	33	-	-	-	-	14 1 71 320
-	-	-	-	-	-	-	-	-	-	14 1 71 340
4 135	356	6	123	3 869	321	4	45	462	73	14 1 73
-	-	-	-	-	-	-	-	-	-	14 1 73 010
294	23	-	-	-	-	-	-	-	-	14 1 73 030
-	-	-	-	-	-	-	-	-	-	14 1 73 060
794	69	1	22	663	53	-	-	-	-	14 1 73 070
287	28	1	28	852	74	1	14	175	19	14 1 73 100
402	37	1	21	639	52	-	-	-	-	14 1 73 130
915	76	1	23	777	60	1	7	51	9	14 1 73 140
622	52	1	12	457	36	2	24	236	45	14 1 73 160
-	-	-	-	-	-	-	-	-	-	14 1 73 180
337	30	-	-	-	-	-	-	-	-	14 1 73 190
-	-	-	-	-	-	-	-	-	-	14 1 73 200
-	-	-	-	-	-	-	-	-	-	14 1 73 220
-	-	-	-	-	-	-	-	-	-	14 1 73 240
165	15	-	-	-	-	-	-	-	-	14 1 73 250
319	26	1	17	481	46	-	-	-	-	14 1 73 260
5 269	460	4	97	3 443	261	5	68	691	105	14 1 77
257	26	-	-	-	-	-	-	-	-	14 1 77 010
224	17	-	-	-	-	-	-	-	-	14 1 77 020
451	39	1	33	1 169	79	1	16	152	27	14 1 77 030
-	-	-	-	-	-	-	-	-	-	14 1 77 070
401	34	-	-	-	-	-	-	-	-	14 1 77 080
-	-	-	-	-	-	-	-	-	-	14 1 77 110
529	44	1	23	791	63	2	19	187	29	14 1 77 120

Regierungsbezirk Chemnitz

Schlüssel- nummer	Kreisfreie Stadt Landkreis Gemeinde	Absolventen/Abgänger am Ende des Schuljahres			
		insgesamt	davon		
			ohne Hauptschul- abschluss	mit Hauptschul- abschluss	mit Realschul- abschluss
		46	47	48	49
Kreisfreie Städte					
14 1 61 000	Chemnitz, Stadt	2 909	303	336	1 475
14 1 66 000	Plauen, Stadt	789	81	100	385
14 1 67 000	Zwickau, Stadt	1 297	106	164	622
14 1 71	Landkreis Annaberg	1 121	68	198	598
14 1 71 010	Annaberg-Buchholz, Stadt	417	44	48	119
14 1 71 030	Bärenstein	-	-	-	-
14 1 71 050	Crottendorf	77	4	21	52
14 1 71 080	Ehrenfriedersdorf, Stadt	98	-	19	79
14 1 71 090	Elterlein, Stadt	-	-	-	-
14 1 71 110	Gelenau/Erzgeb.	38	2	12	24
14 1 71 120	Geyer, Stadt	52	2	6	44
14 1 71 190	Jöhstadt, Stadt	53	2	13	38
14 1 71 200	Königswalde	-	-	-	-
14 1 71 210	Mildenaue	66	4	18	44
14 1 71 240	Oberwiesenthal, Kurort, Stadt	50	2	6	42
14 1 71 250	Scheibenberg, Stadt	70	5	16	49
14 1 71 260	Schleittau, Stadt	-	-	-	-
14 1 71 295	Sehmatal	94	3	25	66
14 1 71 310	Tannenberg	-	-	-	-
14 1 71 320	Thum, Stadt	106	-	14	41
14 1 71 340	Thermalbad Wiesenbad	-	-	-	-
14 1 73	Landkreis Chemnitzer Land	1 678	143	165	892
14 1 73 010	Bernsdorf	-	-	-	-
14 1 73 030	Callenberg	52	3	-	49
14 1 73 060	Gersdorf	-	-	-	-
14 1 73 070	Glauchau, Stadt	269	21	26	146
14 1 73 100	Hohenstein-Ernstthal, Stadt	258	26	25	97
14 1 73 130	Lichtenstein/Sa., Stadt	203	19	27	89
14 1 73 140	Limbach-Oberfrohna, Stadt	315	24	32	174
14 1 73 160	Meerane, Stadt	245	34	18	123
14 1 73 180	Niederfrohna	-	-	-	-
14 1 73 190	Oberlungwitz, Stadt	98	8	11	79
14 1 73 200	Oberwiera	47	-	8	39
14 1 73 220	Remse	-	-	-	-
14 1 73 240	Schönberg	-	-	-	-
14 1 73 250	St. Egidien	53	3	13	37
14 1 73 260	Waldenburg, Stadt	138	5	5	59
14 1 77	Landkreis Freiberg	1 998	170	322	1 043
14 1 77 010	Augustusburg, Stadt	61	-	1	60
14 1 77 020	Bobritzsch	47	1	-	46
14 1 77 030	Brand-Erbisdorf, Stadt	297	36	24	106
14 1 77 070	Dorfchemnitz	-	-	-	-
14 1 77 080	Eppendorf	109	6	26	77
14 1 77 110	Falkenau	-	-	-	-
14 1 77 120	Flöha, Stadt	261	36	40	82

Regierungsbezirk Chemnitz

2003/04	Berufsbildende Schulen am 1. November 2004				Gewerbeanzeigen 2004			Schlüssel- nummer
mit allgemeiner Hochschulreife	Schulen	Klassen	Schüler	Lehrer	Anmel- dungen	Ummel- dungen	Abmel- dungen	
50	51	52	53	54	55	56	57	
795	32	779	16 487	692	2 981	933	2 031	14 1 61 000
223	13	269	5 371	272	877	283	662	14 1 66 000
405	18	413	8 595	302	1 120	337	872	14 1 67 000
257	6	194	3 515	160	900	238	579	14 1 71
206	6	194	3 515	160	297	76	201	14 1 71 010
-	-	-	-	-	33	6	16	14 1 71 030
-	-	-	-	-	39	12	26	14 1 71 050
-	-	-	-	-	61	13	38	14 1 71 080
-	-	-	-	-	31	7	23	14 1 71 090
-	-	-	-	-	32	10	24	14 1 71 110
-	-	-	-	-	58	17	30	14 1 71 120
-	-	-	-	-	25	6	23	14 1 71 190
-	-	-	-	-	21	7	11	14 1 71 200
-	-	-	-	-	30	6	7	14 1 71 210
-	-	-	-	-	45	15	35	14 1 71 240
-	-	-	-	-	18	9	16	14 1 71 250
-	-	-	-	-	32	2	14	14 1 71 260
-	-	-	-	-	49	18	45	14 1 71 295
-	-	-	-	-	17	3	10	14 1 71 310
51	-	-	-	-	78	17	38	14 1 71 320
-	-	-	-	-	34	14	22	14 1 71 340
478	6	184	3 865	187	1 632	416	1 095	14 1 73
-	-	-	-	-	29	6	20	14 1 73 010
-	-	-	-	-	66	8	37	14 1 73 030
-	-	-	-	-	59	15	33	14 1 73 060
76	3	70	1 312	66	319	63	210	14 1 73 070
110	1	7	112	8	203	47	153	14 1 73 100
68	1	70	1 715	73	143	37	106	14 1 73 130
85	1	37	726	40	346	117	222	14 1 73 140
70	-	-	-	-	213	60	161	14 1 73 160
-	-	-	-	-	37	9	24	14 1 73 180
-	-	-	-	-	77	24	46	14 1 73 190
-	-	-	-	-	9	2	4	14 1 73 200
-	-	-	-	-	22	4	10	14 1 73 220
-	-	-	-	-	12	1	2	14 1 73 240
-	-	-	-	-	34	9	23	14 1 73 250
69	-	-	-	-	63	14	44	14 1 73 260
463	6	208	4 137	193	1 200	306	887	14 1 77
-	-	-	-	-	53	27	36	14 1 77 010
-	-	-	-	-	42	13	38	14 1 77 020
131	-	-	-	-	100	20	63	14 1 77 030
-	-	-	-	-	19	1	10	14 1 77 070
-	-	-	-	-	39	13	24	14 1 77 080
-	-	-	-	-	-	-	-	14 1 77 110
103	1	15	445	34	126	31	80	14 1 77 120

Regierungsbezirk Chemnitz

Schlüssel- nummer	Kreisfreie Stadt Landkreis Gemeinde	Sozialversicherungspflichtig Beschäftigte am 30. Juni 2004				
		am Arbeitsort			am Wohnort	
		insgesamt	männlich	weiblich	insgesamt	männlich
		58	59	60	61	62
Kreisfreie Städte						
14 1 61 000	Chemnitz, Stadt	104 749	52 788	51 961	80 759	40 999
14 1 66 000	Plauen, Stadt	25 344	12 146	13 198	23 017	11 674
14 1 67 000	Zwickau, Stadt	48 333	27 133	21 200	32 480	17 262
14 1 71	Landkreis Annaberg	25 930	13 518	12 412	28 801	15 518
14 1 71 010	Annaberg-Buchholz, Stadt	10 650	4 764	5 886	7 386	3 855
14 1 71 030	Bärenstein	645	330	315	951	509
14 1 71 050	Crottendorf	1 807	1 096	711	1 839	1 003
14 1 71 080	Ehrenfriedersdorf, Stadt	1 383	818	565	1 746	936
14 1 71 090	Elterlein, Stadt	1 605	1 099	506	1 277	725
14 1 71 110	Gelenau/Erzgeb.	757	440	317	1 578	875
14 1 71 120	Geyer, Stadt	1 032	467	565	1 349	713
14 1 71 190	Jöhstadt, Stadt	607	403	204	1 124	643
14 1 71 200	Königswalde	351	186	165	871	461
14 1 71 210	Mildenaue	637	353	284	1 451	811
14 1 71 240	Oberwiesenthal, Kurort, Stadt	856	359	497	969	486
14 1 71 250	Scheibenberg, Stadt	929	596	333	883	481
14 1 71 260	Schleittau, Stadt	565	324	241	1 006	571
14 1 71 295	Sehmatal	1 752	1 011	741	2 666	1 477
14 1 71 310	Tannenberg	248	139	109	429	252
14 1 71 320	Thum, Stadt	1 018	512	506	1 927	1 020
14 1 71 340	Thermalbad Wiesenbad	1 088	621	467	1 349	700
14 1 73	Landkreis Chemnitzer Land	39 386	20 632	18 754	44 996	23 865
14 1 73 010	Bernsdorf	492	342	150	958	526
14 1 73 030	Callenberg	875	562	313	2 053	1 111
14 1 73 060	Gersdorf	666	403	263	1 653	882
14 1 73 070	Glauchau, Stadt	10 622	5 370	5 252	8 488	4 507
14 1 73 100	Hohenstein-Ernstthal, Stadt	4 139	1 838	2 301	5 345	2 831
14 1 73 130	Lichtenstein/Sa., Stadt	3 632	1 575	2 057	4 368	2 385
14 1 73 140	Limbach-Oberfrohna, Stadt	8 139	4 652	3 487	8 613	4 448
14 1 73 160	Meerane, Stadt	4 575	2 251	2 324	5 671	3 005
14 1 73 180	Niederfrohna	362	198	164	967	496
14 1 73 190	Oberlungwitz, Stadt	2 624	1 538	1 086	2 371	1 239
14 1 73 200	Oberwiera	253	185	68	457	258
14 1 73 220	Remse	666	403	263	756	398
14 1 73 240	Schönberg	127	77	50	404	227
14 1 73 250	St. Egidien	1 398	925	473	1 307	700
14 1 73 260	Waldenburg, Stadt	816	313	503	1 585	852
14 1 77	Landkreis Freiberg	42 110	21 963	20 147	50 660	27 175
14 1 77 010	Augustusburg, Stadt	873	480	393	1 752	923
14 1 77 020	Bobritzsch	537	308	229	1 787	966
14 1 77 030	Brand-Erbisdorf, Stadt	4 631	2 576	2 055	4 192	2 208
14 1 77 070	Dorfchemnitz	289	161	128	662	367
14 1 77 080	Eppendorf	800	417	383	1 665	908
14 1 77 110	Falkenau	199	94	105	753	397
14 1 77 120	Flöha, Stadt	2 412	1 082	1 330	3 691	1 913

Regierungsbezirk Chemnitz

	Arbeitslose am 31. Dezember 2004							Schlüssel- nummer
	insgesamt	und zwar						
weiblich		männlich	weiblich	im Alter von unter 25 Jahren	im Alter von 55 Jahren u. mehr	Langzeit- arbeitslose	Schwer- behinderte	
63	64	65	66	67	68	69	70	
39 760	22 561	11 208	11 353	2 388	3 085	10 417	785	14 1 61 000
11 343	6 301	3 205	3 096	639	715	2 638	207	14 1 66 000
15 218	9 888	4 764	5 124	1 014	1 237	4 670	240	14 1 67 000
13 283	8 135	4 001	4 134	937	951	3 346	296	14 1 71
3 531	2 588	1 377	1 211	317	255	1 116	95	14 1 71 010
442	275	138	137	25	33	107	17	14 1 71 030
836	335	175	160	37	50	108	12	14 1 71 050
810	558	254	304	61	85	220	14	14 1 71 080
552	279	122	157	23	31	120	17	14 1 71 090
703	511	231	280	52	70	239	16	14 1 71 110
636	430	209	221	40	49	197	16	14 1 71 120
481	339	168	171	40	30	146	16	14 1 71 190
410	194	91	103	18	22	80	10	14 1 71 200
640	369	170	199	41	54	154	7	14 1 71 210
483	179	101	78	19	24	58	6	14 1 71 240
402	221	92	129	27	23	91	9	14 1 71 250
435	245	105	140	27	32	88	8	14 1 71 260
1 189	581	281	300	84	67	228	25	14 1 71 295
177	128	58	70	13	11	55	3	14 1 71 310
907	563	252	311	63	79	222	17	14 1 71 320
649	340	177	163	50	36	117	8	14 1 71 340
21 131	12 315	5 872	6 443	1 287	1 467	5 534	278	14 1 73
432	199	89	110	20	27	76	7	14 1 73 010
942	472	215	257	45	46	187	9	14 1 73 030
771	476	242	234	46	59	221	10	14 1 73 060
3 981	2 523	1 201	1 322	267	291	1 171	49	14 1 73 070
2 514	1 687	782	905	182	200	805	31	14 1 73 100
1 983	1 144	506	638	109	133	548	16	14 1 73 130
4 165	2 354	1 148	1 206	256	316	981	73	14 1 73 140
2 666	1 711	825	886	175	207	830	49	14 1 73 160
471	164	79	85	14	25	53	4	14 1 73 180
1 132	566	269	297	52	63	270	9	14 1 73 190
199	101	44	57	9	4	37	3	14 1 73 200
358	162	79	83	15	27	59	4	14 1 73 220
177	77	45	32	8	11	25	.	14 1 73 240
607	303	154	149	46	22	117	.	14 1 73 250
733	376	194	182	43	36	154	10	14 1 73 260
23 485	13 299	6 560	6 739	1 612	1 559	5 949	328	14 1 77
829	426	210	216	33	65	180	6	14 1 77 010
821	420	207	213	41	52	182	11	14 1 77 020
1 984	1 111	541	570	147	140	514	30	14 1 77 030
295	139	68	71	20	20	46	4	14 1 77 070
757	409	198	211	57	38	184	4	14 1 77 080
356	197	97	100	23	21	96	3	14 1 77 110
1 778	1 173	606	567	153	122	478	26	14 1 77 120

Regierungsbezirk Chemnitz

Schlüssel- nummer	Kreisfreie Stadt Landkreis Gemeinde	Bodenfläche am 31.12.2004 nach Art der tatsächlichen Nutzung in ha				
		insgesamt	Siedlungs- und Verkehrsfläche			
			zusammen	Gebäude- u. Freifläche	Betriebsfläche (o. Abbauland)	Erholungs- fläche
		71	72	73	74	75
Kreisfreie Städte						
14 1 61 000	Chemnitz, Stadt	22 085	7 977	5 004	59	846
14 1 66 000	Plauen, Stadt	10 212	2 369	1 285	21	268
14 1 67 000	Zwickau, Stadt	10 254	3 604	2 121	325	209
14 1 71	Landkreis Annaberg	43 818	4 152	2 155	62	263
14 1 71 010	Annaberg-Buchholz, Stadt	2 770	688	378	35	44
14 1 71 030	Bärenstein	545	147	95	0	7
14 1 71 050	Crottendorf	3 646	257	140	2	9
14 1 71 080	Ehrenfriedersdorf, Stadt	1 586	230	139	1	21
14 1 71 090	Elterlein, Stadt	4 587	283	133	6	9
14 1 71 110	Gelenau/Erzgeb.	2 111	203	119	0	17
14 1 71 120	Geyer, Stadt	1 876	156	81	0	26
14 1 71 190	Jöhstadt, Stadt	4 969	268	98	1	23
14 1 71 200	Königswalde	1 954	136	65	2	3
14 1 71 210	Mildenau	3 166	239	121	1	5
14 1 71 240	Oberwiesenthal, Kurort, Stadt	3 998	301	123	1	28
14 1 71 250	Scheibenberg, Stadt	901	96	52	0	5
14 1 71 260	Schleittau, Stadt	2 118	186	98	5	12
14 1 71 295	Sehmatal	4 446	362	185	4	17
14 1 71 310	Tannenberg	794	74	36	-	5
14 1 71 320	Thum, Stadt	1 889	243	145	1	18
14 1 71 340	Thermalbad Wiesenbad	2 462	280	146	3	13
14 1 73	Landkreis Chemnitzer Land	33 550	5 737	3 618	71	382
14 1 73 010	Bernsdorf	1 507	148	87	1	4
14 1 73 030	Callenberg	3 982	407	194	28	42
14 1 73 060	Gersdorf	970	155	103	4	9
14 1 73 070	Glauchau, Stadt	5 149	1 140	735	19	51
14 1 73 100	Hohenstein-Ernstthal, Stadt	1 833	542	315	1	63
14 1 73 130	Lichtenstein/Sa., Stadt	1 548	357	240	1	21
14 1 73 140	Limbach-Oberfrohna, Stadt	5 017	931	630	4	48
14 1 73 160	Meerane, Stadt	1 977	645	421	1	62
14 1 73 180	Niederfrohna	1 010	106	71	4	3
14 1 73 190	Oberlungwitz, Stadt	1 467	333	246	1	15
14 1 73 200	Oberwiera	1 433	96	59	0	3
14 1 73 220	Remse	1 479	151	95	1	2
14 1 73 240	Schönberg	1 548	87	55	-	2
14 1 73 250	St. Egidien	2 124	356	223	7	8
14 1 73 260	Waldenburg, Stadt	2 507	283	144	0	48
14 1 77	Landkreis Freiberg	91 359	8 165	4 652	101	399
14 1 77 010	Augustusburg, Stadt	2 342	269	130	0	23
14 1 77 020	Bobritzsch	4 970	317	175	1	13
14 1 77 030	Brand-Erbisdorf, Stadt	4 625	560	360	11	35
14 1 77 070	Dorfchemnitz	2 953	154	83	0	4
14 1 77 080	Eppendorf	3 369	283	193	3	12
14 1 77 110	Falkenau	908	125	62	-	7
14 1 77 120	Flöha, Stadt	1 853	379	205	1	27

Regierungsbezirk Chemnitz

Bodenfläche am 31.12.2004 nach Art der tatsächlichen Nutzung in ha								Schlüssel- nummer
Siedlungs- und Verkehrsfläche			Landwirt- schafts- fläche	Waldfläche	Wasserfläche	Abbauland	Flächen and. Nutzung (o. Friedhof)	
Friedhofs- fläche	Verkehrs- fläche	dar. Straße, Weg, Platz						
76	77	78	79	80	81	82	83	
75	1 994	1 567	10 207	3 259	195	27	421	14 1 61 000
43	751	635	5 528	1 906	91	4	314	14 1 66 000
31	918	679	4 823	1 077	107	163	480	14 1 67 000
33	1 638	1 408	18 156	19 558	307	88	1 556	14 1 71
13	218	186	1 521	383	10	0	167	14 1 71 010
1	44	37	256	56	3	1	81	14 1 71 030
1	105	92	1 360	1 962	29	5	33	14 1 71 050
1	68	62	486	766	5	2	97	14 1 71 080
1	135	120	1 971	2 133	29	2	169	14 1 71 090
1	65	62	955	923	6	3	20	14 1 71 110
1	48	45	358	1 290	31	2	40	14 1 71 120
1	145	132	1 258	3 333	14	1	95	14 1 71 190
1	66	54	850	922	8	-	38	14 1 71 200
1	111	105	2 404	381	18	1	124	14 1 71 210
1	148	129	140	3 070	7	41	439	14 1 71 240
1	38	33	525	206	10	8	56	14 1 71 250
1	69	59	1 273	535	41	7	75	14 1 71 260
3	153	107	1 658	2 327	49	7	43	14 1 71 295
1	32	28	433	272	6	-	9	14 1 71 310
2	76	68	1 092	531	10	0	14	14 1 71 320
1	117	88	1 617	468	31	10	56	14 1 71 340
47	1 619	1 407	22 570	4 218	384	94	546	14 1 73
1	55	42	1 100	237	13	1	9	14 1 73 010
3	140	133	3 004	490	22	13	45	14 1 73 030
2	37	36	768	10	8	2	26	14 1 73 060
2	333	279	2 663	991	115	6	233	14 1 73 070
5	159	129	735	527	8	4	18	14 1 73 100
4	90	78	870	291	18	0	12	14 1 73 130
11	237	211	3 430	507	86	11	53	14 1 73 140
9	150	135	1 179	106	5	36	5	14 1 73 160
1	29	29	859	30	11	-	3	14 1 73 180
3	69	63	1 090	20	11	2	11	14 1 73 190
1	32	32	1 300	17	4	10	7	14 1 73 200
1	52	43	1 022	257	21	2	27	14 1 73 220
0	30	30	1 430	16	3	2	10	14 1 73 240
1	117	90	1 405	300	20	1	41	14 1 73 250
4	88	75	1 715	419	38	4	47	14 1 73 260
51	2 961	2 409	59 924	21 192	946	143	988	14 1 77
2	114	82	1 070	948	36	2	17	14 1 77 010
2	127	112	4 287	293	33	14	25	14 1 77 020
3	151	134	2 956	1 009	37	-	63	14 1 77 030
2	65	65	2 297	462	12	-	29	14 1 77 070
1	74	72	2 858	186	18	2	22	14 1 77 080
1	56	31	305	461	12	2	4	14 1 77 110
4	143	76	608	777	35	3	51	14 1 77 120

Regierungsbezirk Chemnitz

Schlüssel- nummer	Kreisfreie Stadt Landkreis Gemeinde	Verarbeitendes Gewerbe sowie Bergbau und Gewinnung			
		Betriebe	tätige Personen	darunter Arbeiter	geleistete Arbeitsstunden
					1 000 h
		84	85	86	87
Kreisfreie Städte					
14 1 61 000	Chemnitz, Stadt	160	12 610	7 931	21 713
14 1 66 000	Plauen, Stadt	55	5 015	3 415	8 301
14 1 67 000	Zwickau, Stadt	60	12 267	10 177	20 442
14 1 71	Landkreis Annaberg	98	6 560	5 255	10 964
14 1 71 010	Annaberg-Buchholz, Stadt	16	1 186	896	2 027
14 1 71 030	Bärenstein	4	233	182	379
14 1 71 050	Crottendorf	9	1 022	876	1 729
14 1 71 080	Ehrenfriedersdorf, Stadt	9	392	296	688
14 1 71 090	Elterlein, Stadt	9	1 161	923	1 927
14 1 71 110	Gelenau/Erzgeb.	5	213	178	352
14 1 71 120	Geyer, Stadt	7	345	268	554
14 1 71 190	Jöhstadt, Stadt	3	265	209	465
14 1 71 200	Königswalde	4	140	121	209
14 1 71 210	Mildenau	3	105	82	192
14 1 71 240	Oberwiesenthal, Kurort, Stadt	2	.	.	.
14 1 71 250	Scheibenberg, Stadt	6	433	365	622
14 1 71 260	Schleittau, Stadt	1	.	.	.
14 1 71 295	Sehmatal	13	757	620	1 268
14 1 71 310	Tannenberg	2	.	.	.
14 1 71 320	Thum, Stadt	2	.	.	.
14 1 71 340	Thermalbad Wiesenbad	3	102	72	190
14 1 73	Landkreis Chemnitzer Land	105	9 598	7 100	16 293
14 1 73 010	Bernsdorf	3	83	46	142
14 1 73 030	Callenberg	1	.	.	.
14 1 73 060	Gersdorf	3	110	79	200
14 1 73 070	Glauchau, Stadt	17	1 945	1 571	3 317
14 1 73 100	Hohenstein-Ernstthal, Stadt	9	637	325	1 092
14 1 73 130	Lichtenstein/Sa., Stadt	13	837	628	1 443
14 1 73 140	Limbach-Oberfrohna, Stadt	25	2 715	1 982	4 815
14 1 73 160	Meerane, Stadt	13	1 310	831	2 047
14 1 73 180	Niederfrohna	1	.	.	.
14 1 73 190	Oberlungwitz, Stadt	10	524	428	848
14 1 73 200	Oberwiera	1	.	.	.
14 1 73 220	Remse	1	.	.	.
14 1 73 240	Schönberg	-	-	-	-
14 1 73 250	St. Egidien	4	942	794	1 509
14 1 73 260	Waldenburg, Stadt	4	108	90	171
14 1 77	Landkreis Freiberg	145	9 613	7 300	16 680
14 1 77 010	Augustusburg, Stadt	3	127	66	191
14 1 77 020	Bobritzsch	1	.	.	.
14 1 77 030	Brand-Erbisdorf, Stadt	17	1 392	1 089	2 418
14 1 77 070	Dorfchemnitz	1	.	.	.
14 1 77 080	Eppendorf	2	.	.	.
14 1 77 110	Falkenau	2	.	.	.
14 1 77 120	Flöha, Stadt	9	306	209	495

Regierungsbezirk Chemnitz

von Steinen und Erden 2004				Investitionen im Verarbeitenden Gewerbe 2003			Schlüssel- nummer
Bruttolohn- summe	Bruttogehalt- summe	Gesamt- umsatz	darunter Auslandsumsatz	Betriebe mit Investitionen	Bruttoanlageinvestitionen		
					insgesamt	je Beschäftigten	
					1 000 €	1 000 €	
1 000 €	1 000 €	1 000 €			1 000 €	€	
88	89	90	91	92	93	94	
192 149	175 928	2 342 547	757 691	124	74 443	5 789	14 1 61 000
77 251	62 703	775 490	318 025	40	44 950	9 026	14 1 66 000
316 600	87 435	4 365 534	2 436 056	43	133 004	10 988	14 1 67 000
92 725	38 423	798 062	225 018	73	39 917	6 160	14 1 71
16 790	8 672	115 988	16 305	12	6 699	6 429	14 1 71 010
3 032	1 400	15 470	2 316	4	1 685	6 963	14 1 71 030
17 513	4 118	94 093	23 119	8	4 712	4 698	14 1 71 050
4 621	2 347	32 667	5 396	7	2 243	6 696	14 1 71 080
17 281	7 544	340 399	145 860	7	10 868	10 224	14 1 71 090
2 373	953	11 494	31	3	525	3 344	14 1 71 110
4 899	1 927	34 376	649	5	316	888	14 1 71 120
3 843	1 910	28 030	9 415	3	588	2 042	14 1 71 190
1 677	552	8 576	723	3	269	2 423	14 1 71 200
1 614	874	12 158	5 545	2	.	.	14 1 71 210
.	.	.	.	-	-	-	14 1 71 240
4 765	1 692	27 992	7 644	4	805	3 966	14 1 71 250
.	.	.	.	-	-	-	14 1 71 260
10 662	4 309	52 457	4 883	9	7 208	10 679	14 1 71 295
.	.	.	.	2	.	.	14 1 71 310
.	.	.	.	1	.	.	14 1 71 320
1 030	1 047	9 264	1 551	3	545	4 955	14 1 71 340
146 401	77 629	1 345 636	338 006	83	111 491	12 762	14 1 73
625	818	5 070	1	-	-	-	14 1 73 010
.	.	.	.	1	.	.	14 1 73 030
1 405	745	9 631	106	2	.	.	14 1 73 060
32 546	10 367	182 523	22 801	15	11 578	6 087	14 1 73 070
6 073	10 710	182 958	32 268	6	8 486	20 109	14 1 73 100
11 323	6 466	121 498	23 439	11	11 678	18 989	14 1 73 130
43 336	27 396	381 551	211 938	20	58 761	22 918	14 1 73 140
21 085	11 451	303 772	37 452	11	10 420	8 583	14 1 73 160
.	.	.	.	1	.	.	14 1 73 180
7 396	2 452	31 776	2 975	9	665	1 216	14 1 73 190
.	.	.	.	1	.	.	14 1 73 200
.	.	.	.	1	.	.	14 1 73 220
-	-	-	-	-	-	-	14 1 73 240
15 397	4 526	74 337	3 538	3	1 911	5 056	14 1 73 250
1 112	314	6 371	193	2	.	.	14 1 73 260
145 056	77 637	1 374 792	399 571	99	147 334	16 558	14 1 77
1 072	1 080	11 956	1 692	2	.	.	14 1 77 010
.	.	.	.	-	-	-	14 1 77 020
21 165	8 632	171 855	39 290	9	6 799	8 104	14 1 77 030
.	.	.	.	1	.	.	14 1 77 070
.	.	.	.	1	.	.	14 1 77 080
.	.	.	.	1	.	.	14 1 77 110
3 039	1 905	18 199	1 927	7	2 672	8 877	14 1 77 120

Regierungsbezirk Chemnitz

Schlüssel- nummer	Kreisfreie Stadt Landkreis Gemeinde	Bauhauptgewerbe		
		Juni 2004 (Totalerhebung)		
		Betriebe	tätige Personen	Gesamtumsatz 2003 in 1 000 €
		95	96	97
Kreisfreie Städte				
14 1 61 000	Chemnitz, Stadt	317	4 552	494 258
14 1 66 000	Plauen, Stadt	102	623	61 798
14 1 67 000	Zwickau, Stadt	123	957	69 188
14 1 71	Landkreis Annaberg	150	1 501	130 794
14 1 71 010	Annaberg-Buchholz, Stadt	36	469	36 434
14 1 71 030	Bärenstein	6	22	798
14 1 71 050	Crottendorf	14	92	6 598
14 1 71 080	Ehrenfriedersdorf, Stadt	10	196	19 228
14 1 71 090	Elterlein, Stadt	10	263	35 939
14 1 71 110	Gelenau/Erzgeb.	2	.	.
14 1 71 120	Geyer, Stadt	10	57	4 139
14 1 71 190	Jöhstadt, Stadt	5	24	923
14 1 71 200	Königswalde	3	9	527
14 1 71 210	Mildenau	4	9	400
14 1 71 240	Oberwiesenthal, Kurort, Stadt	2	.	.
14 1 71 250	Scheibenberg, Stadt	4	79	9 495
14 1 71 260	Schleittau, Stadt	2	.	.
14 1 71 295	Sehmatal	16	92	5 710
14 1 71 310	Tannenberg	1	.	.
14 1 71 320	Thum, Stadt	15	87	5 454
14 1 71 340	Thermalbad Wiesenbad	10	54	2 811
14 1 73	Landkreis Chemnitzer Land	236	2 120	188 433
14 1 73 010	Bernsdorf	9	79	6 139
14 1 73 030	Callenberg	10	81	5 474
14 1 73 060	Gersdorf	11	87	6 812
14 1 73 070	Glauchau, Stadt	42	572	47 430
14 1 73 100	Hohenstein-Ernstthal, Stadt	18	170	18 433
14 1 73 130	Lichtenstein/Sa., Stadt	16	101	8 149
14 1 73 140	Limbach-Oberfrohna, Stadt	57	405	34 711
14 1 73 160	Meerane, Stadt	25	353	31 634
14 1 73 180	Niederfrohna	5	37	2 705
14 1 73 190	Oberlungwitz, Stadt	12	46	2 331
14 1 73 200	Oberwiera	3	.	.
14 1 73 220	Remse	7	37	15 703
14 1 73 240	Schönberg	1	.	.
14 1 73 250	St. Egidien	10	77	4 987
14 1 73 260	Waldenburg, Stadt	10	39	1 838
14 1 77	Landkreis Freiberg	226	2 173	162 676
14 1 77 010	Augustusburg, Stadt	21	128	7 980
14 1 77 020	Bobritzsch	10	126	7 292
14 1 77 030	Brand-Erbisdorf, Stadt	17	227	17 337
14 1 77 070	Dorfchemnitz	7	43	2 917
14 1 77 080	Eppendorf	9	70	4 668
14 1 77 110	Falkenau	3	3	105
14 1 77 120	Flöha, Stadt	8	141	9 868

Regierungsbezirk Chemnitz

Ausbaugewerbe			Baugenehmigungen 2004				Schlüssel- nummer
Juni 2004 (Jährliche Erhebung)			Errichtung neuer Gebäude				
Betriebe	tätige Personen	Gesamtumsatz 2003 in 1 000 €	Wohn- gebäude	darunter mit		Nichtwohn- gebäude	
				1 Wohnung	2 Wohnungen		
98	99	100	101	102	103	104	
72	1 951	159 762	299	258	31	36	14 1 61 000
12	262	14 335	54	47	5	9	14 1 66 000
35	666	45 004	90	78	7	23	14 1 67 000
31	823	57 299	92	78	13	34	14 1 71
13	392	25 573	24	20	3	13	14 1 71 010
2	.	.	-	-	-	-	14 1 71 030
-	-	-	3	2	1	3	14 1 71 050
4	156	11 621	8	7	1	1	14 1 71 080
1	.	.	4	2	2	3	14 1 71 090
2	.	.	7	6	1	2	14 1 71 110
1	.	.	2	2	-	-	14 1 71 120
-	-	-	1	1	-	-	14 1 71 190
-	-	-	8	8	-	2	14 1 71 200
2	.	.	4	3	1	2	14 1 71 210
1	.	.	4	3	1	1	14 1 71 240
-	-	-	2	2	-	-	14 1 71 250
-	-	-	3	3	-	1	14 1 71 260
2	.	.	6	5	1	2	14 1 71 295
-	-	-	-	-	-	-	14 1 71 310
2	.	.	8	7	1	-	14 1 71 320
1	.	.	8	7	1	4	14 1 71 340
41	888	81 850	167	142	23	39	14 1 73
-	-	-	7	6	1	1	14 1 73 010
1	.	.	12	8	4	5	14 1 73 030
3	27	1 897	5	5	-	2	14 1 73 060
6	240	17 508	14	11	2	7	14 1 73 070
1	.	.	24	22	2	6	14 1 73 100
6	116	19 701	27	21	6	1	14 1 73 130
11	191	16 534	46	40	6	11	14 1 73 140
2	.	.	7	6	1	5	14 1 73 160
-	-	-	-	-	-	-	14 1 73 180
4	67	5 779	8	7	-	1	14 1 73 190
2	.	.	1	1	-	-	14 1 73 200
-	-	-	-	-	-	-	14 1 73 220
1	.	.	3	2	1	-	14 1 73 240
3	57	4 434	12	12	-	-	14 1 73 250
1	.	.	1	1	-	-	14 1 73 260
47	1 335	100 519	163	152	7	50	14 1 77
1	.	.	7	6	1	-	14 1 77 010
-	-	-	5	5	-	2	14 1 77 020
4	115	7 023	12	12	-	7	14 1 77 030
-	-	-	3	3	-	-	14 1 77 070
-	-	-	6	6	-	2	14 1 77 080
-	-	-	5	3	2	-	14 1 77 110
6	134	9 190	4	4	-	3	14 1 77 120

Regierungsbezirk Chemnitz

Schlüssel- nummer	Kreisfreie Stadt Landkreis Gemeinde	Baugenehmigungen 2004					Wohnfläche in m²
		Wohnungen in Wohn- und Nichtwohngeb.	davon mit ... Räumen				
			1 und 2	3	4	5 und mehr	
		105	106	107	108	109	110
Kreisfreie Städte							
14 1 61 000	Chemnitz, Stadt	411	-42	-23	144	332	57 226
14 1 66 000	Plauen, Stadt	73	2	7	1	63	8 858
14 1 67 000	Zwickau, Stadt	64	-59	-7	40	90	19 119
14 1 71	Landkreis Annaberg	148	53	-6	-7	108	17 258
14 1 71 010	Annaberg-Buchholz, Stadt	34	7	-9	3	33	4 466
14 1 71 030	Bärenstein	1	-	-	1	-	74
14 1 71 050	Crottendorf	4	1	-1	-	4	600
14 1 71 080	Ehrenfriedersdorf, Stadt	10	-	1	-	9	1 314
14 1 71 090	Elterlein, Stadt	6	-1	-	3	4	834
14 1 71 110	Gelenau/Erzgeb.	9	2	-	-	7	964
14 1 71 120	Geyer, Stadt	3	1	-1	-3	6	502
14 1 71 190	Jöhstadt, Stadt	2	-	-	2	-	185
14 1 71 200	Königswalde	9	-	1	1	7	1 147
14 1 71 210	Mildenau	10	-	5	-2	7	1 022
14 1 71 240	Oberwiesenthal, Kurort, Stadt	6	40	-20	-16	2	569
14 1 71 250	Scheibenberg, Stadt	4	-	1	2	1	384
14 1 71 260	Schlettau, Stadt	6	-	1	1	4	857
14 1 71 295	Sehmatal	22	5	7	2	8	1 626
14 1 71 310	Tannenberg	2	-1	4	-2	1	257
14 1 71 320	Thum, Stadt	10	-1	2	1	8	1 437
14 1 71 340	Thermalbad Wiesenbad	10	-	3	-	7	1 020
14 1 73	Landkreis Chemnitzer Land	278	68	64	-45	191	31 936
14 1 73 010	Bernsdorf	11	1	2	4	4	1 061
14 1 73 030	Callenberg	17	2	-	-1	16	2 311
14 1 73 060	Gersdorf	6	-	1	-2	7	1 065
14 1 73 070	Glauchau, Stadt	54	33	-4	-3	28	5 554
14 1 73 100	Hohenstein-Ernstthal, Stadt	27	1	2	-4	28	3 325
14 1 73 130	Lichtenstein/Sa., Stadt	31	2	3	5	21	4 136
14 1 73 140	Limbach-Oberfrohna, Stadt	66	1	57	-45	53	7 810
14 1 73 160	Meerane, Stadt	8	-1	-	-	9	1 370
14 1 73 180	Niederfrohna	-	-	-1	-	1	121
14 1 73 190	Oberlungwitz, Stadt	19	2	4	2	11	1 723
14 1 73 200	Oberwiera	3	-	-	-	3	291
14 1 73 220	Remse	-	-	-	-	-	25
14 1 73 240	Schönberg	7	4	-	1	2	558
14 1 73 250	St. Egidien	14	-	-	1	13	2 094
14 1 73 260	Waldenburg, Stadt	15	23	-	-3	-5	492
14 1 77	Landkreis Freiberg	234	11	3	19	201	30 435
14 1 77 010	Augustusburg, Stadt	9	-1	2	1	7	1 240
14 1 77 020	Bobritzsch	6	-	-	-1	7	909
14 1 77 030	Brand-Erbisdorf, Stadt	15	-	-1	1	15	2 156
14 1 77 070	Dorfchemnitz	8	1	-	1	6	751
14 1 77 080	Eppendorf	8	-	-	-2	10	1 027
14 1 77 110	Falkenau	7	-	2	-	5	840
14 1 77 120	Flöha, Stadt	5	-	-	-	5	732

Regierungsbezirk Chemnitz

Baufertigstellungen 2004									Schlüssel- nummer
Errichtung neuer Gebäude			Wohnungen in Wohn- und Nichtwohngeb.	davon mit ... Räumen				Wohnfläche in m²	
Wohn- gebäude	dar. mit 1 und 2 Wohnungen	Nichtwohn- gebäude		1 und 2	3	4	5 und mehr		
111	112	113	114	115	116	117	118	119	
339	325	58	422	-3	21	134	270	65 145	14 1 61 000
74	71	5	93	-31	11	29	84	13 791	14 1 66 000
111	103	17	132	-72	33	72	99	22 347	14 1 67 000
89	86	31	149	27	-10	29	103	16 517	14 1 71
18	15	14	28	1	-5	9	23	3 317	14 1 71 010
1	1	-	1	-	-	-	1	143	14 1 71 030
2	2	3	3	-	-	2	1	282	14 1 71 050
7	7	1	7	-1	-	3	5	958	14 1 71 080
1	1	1	3	-	-	-	3	402	14 1 71 090
6	6	2	9	2	-2	2	7	1 068	14 1 71 110
4	4	3	23	19	-2	2	4	1 323	14 1 71 120
2	2	-	3	-	-	2	1	330	14 1 71 190
6	6	-	6	-	-	-	6	688	14 1 71 200
4	4	-	9	1	3	-2	7	996	14 1 71 210
4	4	1	6	2	-	-	4	549	14 1 71 240
4	4	1	6	1	-	-	5	696	14 1 71 250
5	5	-	5	1	-2	-2	8	1 074	14 1 71 260
7	7	4	14	1	-1	10	4	1 433	14 1 71 295
4	4	-	9	-	-2	2	9	1 066	14 1 71 310
8	8	-	8	-	-	-2	10	1 076	14 1 71 320
6	6	1	9	-	1	3	5	1 116	14 1 71 340
165	161	30	252	38	18	30	166	28 919	14 1 73
4	4	2	6	1	-	2	3	847	14 1 73 010
11	9	4	26	-	6	9	11	2 681	14 1 73 030
2	2	1	2	-	-	-1	3	321	14 1 73 060
20	19	4	43	9	9	1	24	4 472	14 1 73 070
18	18	2	21	-	-2	5	18	3 159	14 1 73 100
17	17	3	23	4	-	3	16	2 628	14 1 73 130
48	48	7	66	1	5	9	51	7 851	14 1 73 140
11	11	5	10	-3	-2	4	11	1 525	14 1 73 160
3	3	-	4	-	-	-	4	448	14 1 73 180
9	8	-	15	4	2	-	9	1 488	14 1 73 190
3	3	-	5	-	-	1	4	528	14 1 73 200
-	-	-	1	-	1	-	-	86	14 1 73 220
3	3	1	3	-	-	1	2	424	14 1 73 240
12	12	1	12	-	-	-	12	1 778	14 1 73 250
4	4	-	15	22	-1	-4	-2	683	14 1 73 260
118	115	31	152	2	2	15	133	19 100	14 1 77
7	7	2	9	-	2	1	6	976	14 1 77 010
5	5	1	8	2	-	-	6	880	14 1 77 020
5	5	2	7	-	-1	2	6	930	14 1 77 030
2	2	-	3	1	-	1	1	328	14 1 77 070
3	3	1	6	-	1	1	4	581	14 1 77 080
3	3	1	5	-	2	-	3	511	14 1 77 110
4	4	2	5	-	-	-1	6	665	14 1 77 120

Regierungsbezirk Chemnitz

Schlüssel- nummer	Kreisfreie Stadt Landkreis Gemeinde	Fortschreibung des Gebäude- und Wohnungsbestandes				
		Bestand an Wohnge- bäuden	darunter mit 1 oder 2 Wohnungen	Bestand an Wohnungen in		
				insge- samt	davon mit ... Räumen	
					1	2
		120	121	122	123	124
Kreisfreie Städte						
14 1 61 000	Chemnitz, Stadt	30 035	15 910	157 558	2 682	13 394
14 1 66 000	Plauen, Stadt	10 526	6 074	44 117	680	4 350
14 1 67 000	Zwickau, Stadt	13 895	7 583	60 781	952	4 874
14 1 71	Landkreis Annaberg	16 802	11 908	44 293	687	2 496
14 1 71 010	Annaberg-Buchholz, Stadt	3 493	1 935	13 196	397	970
14 1 71 030	Bärenstein	600	422	1 513	7	40
14 1 71 050	Crottendorf	1 076	827	2 294	14	86
14 1 71 080	Ehrenfriedersdorf, Stadt	964	666	2 755	49	91
14 1 71 090	Elterlein, Stadt	777	610	1 623	12	50
14 1 71 110	Gelenau/Erzgeb.	969	649	2 665	23	110
14 1 71 120	Geyer, Stadt	881	603	2 329	73	156
14 1 71 190	Jöhstadt, Stadt	808	638	1 657	5	84
14 1 71 200	Königswalde	574	498	1 024	6	56
14 1 71 210	Mildenau	892	762	1 664	3	58
14 1 71 240	Oberwiesenthal, Kurort, Stadt	566	353	1 914	10	170
14 1 71 250	Scheibenberg, Stadt	513	373	1 179	5	71
14 1 71 260	Schleittau, Stadt	595	453	1 343	9	71
14 1 71 295	Sehmatal	1 588	1 204	3 586	39	179
14 1 71 310	Tannenberg	316	263	598	2	21
14 1 71 320	Thum, Stadt	1 296	950	2 933	20	133
14 1 71 340	Thermalbad Wiesenbad	894	702	2 020	13	150
14 1 73	Landkreis Chemnitzer Land	27 596	19 912	73 409	703	4 422
14 1 73 010	Bernsdorf	706	616	1 240	8	74
14 1 73 030	Callenberg	1 537	1 377	2 627	9	87
14 1 73 060	Gersdorf	995	689	2 360	2	105
14 1 73 070	Glauchau, Stadt	5 319	3 654	14 905	353	952
14 1 73 100	Hohenstein-Ernstthal, Stadt	2 895	1 930	8 983	59	585
14 1 73 130	Lichtenstein/Sa., Stadt	2 401	1 587	7 235	87	454
14 1 73 140	Limbach-Oberfrohna, Stadt	4 947	3 304	15 101	65	967
14 1 73 160	Meerane, Stadt	3 480	2 345	10 140	20	665
14 1 73 180	Niederfrohna	706	603	1 258	2	36
14 1 73 190	Oberlungwitz, Stadt	1 430	1 083	3 470	29	200
14 1 73 200	Oberwiera	358	339	521	-	10
14 1 73 220	Remse	527	457	1 011	31	34
14 1 73 240	Schönberg	278	260	421	-	10
14 1 73 250	St. Egidien	785	625	1 789	9	105
14 1 73 260	Waldenburg, Stadt	1 232	1 043	2 348	29	138
14 1 77	Landkreis Freiberg	27 732	20 806	72 660	924	4 021
14 1 77 010	Augustusburg, Stadt	1 144	870	2 545	21	121
14 1 77 020	Bobritzsch	1 202	1 048	2 074	10	74
14 1 77 030	Brand-Erbisdorf, Stadt	1 832	1 286	5 878	246	218
14 1 77 070	Dorfchemnitz	497	469	791	3	21
14 1 77 080	Eppendorf	1 066	842	2 249	19	64
14 1 77 110	Falkenau	425	311	1 054	9	20
14 1 77 120	Flöha, Stadt	1 404	786	5 811	19	588

Regierungsbezirk Chemnitz

am 31. Dezember 2004								Schlüssel- nummer
Wohn- und Nichtwohngebäuden							Wohnungen je 1 000 Einwohner	
davon mit ... Räumen					Wohnfläche in 1 000 m²			
3	4	5	6	7 und mehr		darin Räume		
125	126	127	128	129	130	131	132	
50 568	62 235	20 138	5 700	2 841	21 335	99 274	634	14 1 61 000
15 323	14 932	6 174	1 621	1 037	7 948	27 823	635	14 1 66 000
18 849	24 333	8 255	2 284	1 234	9 295	38 920	616	14 1 67 000
11 807	15 728	8 310	3 374	1 891	14 277	30 681	525	14 1 71
3 870	4 762	2 123	654	420	3 207	8 881	570	14 1 71 010
238	557	397	199	75	559	1 070	542	14 1 71 030
619	767	491	201	116	864	1 633	486	14 1 71 050
719	1 085	543	180	88	676	1 881	513	14 1 71 080
424	577	330	144	86	636	1 181	493	14 1 71 090
848	907	467	202	108	830	1 809	548	14 1 71 110
643	796	438	154	69	504	1 549	561	14 1 71 120
407	577	355	141	88	666	1 138	499	14 1 71 190
244	299	222	124	73	551	762	425	14 1 71 200
396	555	383	172	97	726	1 213	438	14 1 71 210
386	871	301	112	64	509	1 261	677	14 1 71 240
315	363	256	114	55	410	870	493	14 1 71 250
334	515	233	120	61	456	967	487	14 1 71 260
947	1 245	638	351	187	1 404	2 474	481	14 1 71 295
181	184	123	45	42	312	430	471	14 1 71 310
728	954	632	296	170	1 276	2 134	497	14 1 71 320
508	714	378	165	92	691	1 428	530	14 1 71 340
21 494	26 051	12 327	5 231	3 181	24 163	50 667	540	14 1 73
299	392	227	153	87	677	957	484	14 1 73 010
607	869	570	293	192	1 448	1 986	461	14 1 73 030
629	855	442	206	121	928	1 674	516	14 1 73 060
4 620	5 015	2 503	930	532	4 004	10 096	566	14 1 73 070
2 592	3 476	1 410	540	321	2 431	6 066	540	14 1 73 100
2 154	2 652	1 201	457	230	1 732	4 735	530	14 1 73 130
4 684	5 436	2 323	1 021	605	4 617	10 347	558	14 1 73 140
3 301	3 781	1 460	544	369	2 817	6 761	579	14 1 73 160
337	397	264	120	102	767	927	490	14 1 73 180
923	1 082	723	329	184	1 390	2 458	511	14 1 73 190
56	164	145	74	72	544	465	419	14 1 73 200
278	302	204	98	64	497	762	507	14 1 73 220
61	130	105	74	41	309	365	420	14 1 73 240
368	753	275	168	111	869	1 311	483	14 1 73 250
585	747	475	224	150	1 133	1 755	506	14 1 73 260
17 850	26 428	13 572	5 906	3 959	30 131	50 335	495	14 1 77
779	788	473	227	136	1 027	1 795	487	14 1 77 010
415	651	457	285	182	1 387	1 628	437	14 1 77 020
1 510	2 466	898	321	219	1 666	3 826	515	14 1 77 030
158	241	204	96	68	519	609	436	14 1 77 070
465	803	478	243	177	1 366	1 629	466	14 1 77 080
241	451	188	104	41	319	719	502	14 1 77 110
1 525	2 303	953	257	166	1 233	3 611	524	14 1 77 120

Regierungsbezirk Chemnitz

Schlüssel- nummer	Kreisfreie Stadt Landkreis Gemeinde	Tourismus 2004				Straßenver- kehrsunfälle insgesamt (ohne sonst.)
		geöffnete Beherber- gungsstätten	angebotene Gästebetten	Ankünfte	Übernach- tungen	
		133	134	135	136	137
Kreisfreie Städte						
14 1 61 000	Chemnitz, Stadt	48	4 047	194 481	410 103	1 769
14 1 66 000	Plauen, Stadt	20	777	46 585	89 091	387
14 1 67 000	Zwickau, Stadt	17	1 175	65 607	151 151	755
14 1 71	Landkreis Annaberg	101	5 620	232 734	806 630	360
14 1 71 010	Annaberg-Buchholz, Stadt	9	329	19 537	44 891	104
14 1 71 030	Bärenstein	6	216	6 997	24 386	18
14 1 71 050	Crottendorf	3	181	3 298	9 684	13
14 1 71 080	Ehrenfriedersdorf, Stadt	7	263	8 295	20 834	34
14 1 71 090	Elterlein, Stadt	3	.	2 027	5 022	27
14 1 71 110	Gelenau/Erzgeb.	-	-	-	-	18
14 1 71 120	Geyer, Stadt	3	162	3 159	7 754	10
14 1 71 190	Jöhstadt, Stadt	8	290	7 573	22 013	9
14 1 71 200	Königswalde	-	-	.	.	15
14 1 71 210	Mildenau	4	88	1 984	5 362	12
14 1 71 240	Oberwiesenthal, Kurort, Stadt	33	2 967	149 891	537 557	12
14 1 71 250	Scheibenberg, Stadt	4	119	6 610	16 657	14
14 1 71 260	Schleittau, Stadt	2	.	.	.	15
14 1 71 295	Sehmatal	6	293	8 743	24 757	14
14 1 71 310	Tannenberg	4	102	3 614	7 276	7
14 1 71 320	Thum, Stadt	4	102	2 105	7 043	14
14 1 71 340	Thermalbad Wiesenbad	5	328	5 911	65 901	24
14 1 73	Landkreis Chemnitzer Land	42	2 777	104 755	239 538	774
14 1 73 010	Bernsdorf	1	.	.	.	15
14 1 73 030	Callenberg	3	60	3 405	6 146	46
14 1 73 060	Gersdorf	-	-	-	-	33
14 1 73 070	Glauchau, Stadt	6	184	10 132	19 447	154
14 1 73 100	Hohenstein-Ernstthal, Stadt	5	422	13 868	39 950	96
14 1 73 130	Lichtenstein/Sa., Stadt	6	157	4 273	8 128	55
14 1 73 140	Limbach-Oberfrohna, Stadt	6	1 113	35 840	95 967	125
14 1 73 160	Meerane, Stadt	8	541	24 701	48 792	97
14 1 73 180	Niederfrohna	1	.	.	.	7
14 1 73 190	Oberlungwitz, Stadt	-	-	-	-	37
14 1 73 200	Oberwiera	-	-	-	-	10
14 1 73 220	Remse	2	.	.	.	12
14 1 73 240	Schönberg	-	-	-	-	2
14 1 73 250	St. Egidien	1	.	.	.	60
14 1 73 260	Waldenburg, Stadt	3	108	2 760	5 574	25
14 1 77	Landkreis Freiberg	114	4 268	155 041	473 321	758
14 1 77 010	Augustusburg, Stadt	11	347	14 026	27 962	21
14 1 77 020	Bobritzsch	2	.	.	.	26
14 1 77 030	Brand-Erbisdorf, Stadt	5	216	7 686	16 657	61
14 1 77 070	Dorfchemnitz	2	.	.	.	6
14 1 77 080	Eppendorf	4	85	2 625	6 496	13
14 1 77 110	Falkenau	1	.	.	.	8
14 1 77 120	Flöha, Stadt	-	-	-	-	47

Regierungsbezirk Chemnitz

Schwerwiegende Unfälle mit Sachschaden 2004		Straßenverkehrsunfälle mit Personenschaden 2004				Kraftfahrzeugbestand am 1. Januar 2005			Schlüsselnummer
		insgesamt	verunglückte Personen			insgesamt	darunter		
im engeren Sinne	unter Alkoholeinwirkung		Getötete	Schwer-verletzte	Leicht-verletzte		Pkw	Krafträder	
138	139	140	141	142	143	144	145	146	
573	59	1 137	12	271	1 210	148 784	130 902	5 876	14 1 61 000
146	32	209	6	47	221	42 332	37 069	1 763	14 1 66 000
312	31	412	3	90	421	59 178	52 213	2 248	14 1 67 000
66	18	276	12	90	299	56 675	48 177	3 262	14 1 71
18	6	80	1	18	92	14 514	12 417	754	14 1 71 010
5	2	11	-	4	7	1 761	1 533	112	14 1 71 030
-	1	12	-	12	11	3 369	2 811	196	14 1 71 050
8	3	23	-	3	24	3 490	3 023	170	14 1 71 080
5	1	21	-	7	26	2 573	2 065	169	14 1 71 090
6	1	11	2	-	14	3 340	2 908	193	14 1 71 110
3	-	7	-	1	11	2 757	2 391	155	14 1 71 120
1	-	8	-	3	7	2 202	1 879	180	14 1 71 190
4	-	11	1	5	22	1 667	1 425	98	14 1 71 200
3	1	8	-	4	6	2 748	2 365	177	14 1 71 210
3	-	9	1	2	7	1 841	1 613	77	14 1 71 240
1	1	12	6	7	7	1 661	1 359	141	14 1 71 250
3	-	12	-	3	13	1 848	1 539	92	14 1 71 260
2	1	11	-	6	8	4 871	4 198	247	14 1 71 295
-	-	7	-	1	9	916	748	55	14 1 71 310
2	1	11	-	4	13	4 113	3 417	265	14 1 71 320
2	-	22	1	10	22	2 842	2 383	174	14 1 71 340
292	47	435	9	154	402	91 033	78 077	4 658	14 1 73
8	1	6	-	5	5	2 176	1 763	132	14 1 73 010
13	-	33	-	18	31	4 539	3 599	297	14 1 73 030
15	-	18	2	5	24	3 445	2 863	246	14 1 73 060
56	11	87	3	32	69	16 765	14 514	694	14 1 73 070
38	6	52	-	10	57	10 609	9 184	603	14 1 73 100
22	1	32	-	9	35	8 356	7 341	380	14 1 73 130
36	16	73	-	29	71	17 261	14 866	896	14 1 73 140
33	8	56	-	17	48	10 324	9 156	484	14 1 73 160
1	-	6	-	4	4	1 845	1 577	102	14 1 73 180
16	-	21	1	4	18	5 973	5 144	300	14 1 73 190
5	-	5	-	-	5	1 018	803	60	14 1 73 200
5	1	6	1	5	4	1 614	1 343	79	14 1 73 220
-	-	2	-	2	1	823	637	52	14 1 73 240
34	-	26	1	7	23	2 557	2 167	147	14 1 73 250
10	3	12	1	7	7	3 160	2 696	173	14 1 73 260
228	37	493	11	212	403	98 396	83 229	5 275	14 1 77
6	2	13	1	6	8	3 757	3 198	238	14 1 77 010
10	1	15	-	8	9	3 443	2 851	196	14 1 77 020
14	-	47	1	22	36	7 913	6 703	381	14 1 77 030
1	-	5	1	2	2	1 405	1 098	88	14 1 77 070
2	1	10	1	2	8	3 454	2 861	181	14 1 77 080
1	1	6	-	4	2	1 358	1 201	76	14 1 77 110
4	4	39	-	11	41	6 585	5 850	297	14 1 77 120

Regierungsbezirk Chemnitz

Schlüssel- nummer	Kreisfreie Stadt Landkreis Gemeinde	Ist-Aufkommen an Gemeindesteuern 2004 in 1 000 €				
		Grund- steuer A	Grund- steuer B	Gewerbe- steuer	Gemeindeanteil an der Ein- kommensteuer	Gemeindeanteil an der Umsatzsteuer
		147	148	149	150	151
Kreisfreie Städte						
14 1 61 000	Chemnitz, Stadt	138	27 035	58 468	24 712	11 719
14 1 66 000	Plauen, Stadt	47	7 223	13 730	5 896	2 162
14 1 67 000	Zwickau, Stadt	54	9 487	19 050	8 817	5 770
14 1 71	Landkreis Annaberg	158	6 266	10 037	4 881	1 849
14 1 71 010	Annaberg-Buchholz, Stadt	13	1 818	2 938	1 550	788
14 1 71 030	Bärenstein	2	225	139	142	50
14 1 71 050	Crottendorf	10	352	909	258	117
14 1 71 080	Ehrenfriedersdorf, Stadt	6	458	720	278	114
14 1 71 090	Elterlein, Stadt	17	262	1 253	189	66
14 1 71 110	Gelenau/Erzgeb.	8	266	164	280	58
14 1 71 120	Geyer, Stadt	2	293	299	227	96
14 1 71 190	Jöhstadt, Stadt	12	222	163	156	43
14 1 71 200	Königswalde	8	153	99	119	23
14 1 71 210	Mildenau	17	202	218	177	39
14 1 71 240	Oberwiesenthal, Kurort, Stadt	8	463	391	213	85
14 1 71 250	Scheibenberg, Stadt	4	172	250	133	48
14 1 71 260	Schleittau, Stadt	11	162	255	136	35
14 1 71 295	Sehmatal	14	455	961	413	101
14 1 71 310	Tannenberg	3	76	76	62	14
14 1 71 320	Thum, Stadt	10	430	335	365	101
14 1 71 340	Thermalbad Wiesenbad	13	256	870	181	72
14 1 73	Landkreis Chemnitzer Land	319	11 294	23 023	9 575	3 366
14 1 73 010	Bernsdorf	14	176	221	144	24
14 1 73 030	Callenberg	39	311	238	331	100
14 1 73 060	Gersdorf	12	265	596	308	89
14 1 73 070	Glauchau, Stadt	39	2 329	4 741	1 927	804
14 1 73 100	Hohenstein-Ernstthal, Stadt	14	1 575	2 799	1 246	479
14 1 73 130	Lichtenstein/Sa., Stadt	9	934	2 724	943	343
14 1 73 140	Limbach-Oberfrohna, Stadt	48	2 517	5 673	1 892	642
14 1 73 160	Meerane, Stadt	19	1 493	3 090	1 280	437
14 1 73 180	Niederfrohna	13	162	100	183	18
14 1 73 190	Oberlungwitz, Stadt	14	520	1 270	475	198
14 1 73 200	Oberwiera	21	71	285	82	14
14 1 73 220	Remse	14	175	235	131	44
14 1 73 240	Schönberg	20	52	4	61	12
14 1 73 250	St. Egidien	17	426	793	258	84
14 1 73 260	Waldenburg, Stadt	27	288	254	315	78
14 1 77	Landkreis Freiberg	633	10 614	28 595	10 681	3 660
14 1 77 010	Augustusburg, Stadt	12	334	435	402	93
14 1 77 020	Bobritzsch	41	310	272	314	35
14 1 77 030	Brand-Erbisdorf, Stadt	30	919	2 083	861	345
14 1 77 070	Dorfchemnitz	21	98	114	89	23
14 1 77 080	Eppendorf	25	268	240	248	74
14 1 77 110	Falkenau	4	135	281	139	14
14 1 77 120	Flöha, Stadt	8	648	1 291	875	347

Regierungsbezirk Chemnitz

Hebesätze in %			Realsteuer- aufbringungs- kraft 2004	Steuereinnahmekraft 2004		Schuldenstand am 31.12.2004		Personal- stand am 30. Juni 2004	Schlüssel- nummer
Grund- steuer A	Grund- steuer B	Gewerbe- steuer		insgesamt	je Einwohner	insgesamt	je Einwohner		
152	153	154	155	156	157	158	159	160	
300	430	450	80 104	110 559	444	339 995	1 364	4 996	14 1 61 000
300	410	420	20 931	27 486	394	72 727	1 042	1 044	14 1 66 000
300	420	420	28 241	40 741	410	108 372	1 091	3 266	14 1 67 000
279	379	368	18 387	23 861	281	80 679	951	1 484	14 1 71
300	380	360	5 390	7 352	315	17 588	754	494	14 1 71 010
290	390	375	399	575	204	3 113	1 105	25	14 1 71 030
250	390	350	1 460	1 715	361	2 585	545	61	14 1 71 050
300	390	380	1 281	1 586	292	823	152	59	14 1 71 080
300	350	380	1 685	1 789	544	3 726	1 133	25	14 1 71 090
270	350	365	517	835	170	-	-	39	14 1 71 110
280	370	400	645	933	224	8 318	1 995	52	14 1 71 120
270	390	360	441	618	187	2 825	854	73	14 1 71 190
290	390	365	286	416	170	1 074	439	15	14 1 71 200
250	360	370	500	689	182	2 061	543	43	14 1 71 210
340	430	380	886	1 137	395	2 048	711	23	14 1 71 240
270	350	365	494	643	268	3 240	1 351	40	14 1 71 250
270	350	370	490	629	229	2 247	819	29	14 1 71 260
275	360	360	1 646	2 037	272	3 643	486	57	14 1 71 295
230	360	350	183	249	196	811	637	14	14 1 71 310
300	400	400	810	1 237	208	5 690	957	87	14 1 71 320
280	365	370	1 275	1 420	371	1 374	359	47	14 1 71 340
291	415	383	36 528	46 701	342	181 744	1 331	1 789	14 1 73
300	385	405	431	575	223	2 323	900	18	14 1 73 010
280	370	375	658	1 059	184	3 248	566	49	14 1 73 030
270	350	380	977	1 302	282	3 879	840	47	14 1 73 060
305	450	385	7 283	9 447	357	29 334	1 108	274	14 1 73 070
300	450	380	4 520	5 906	355	14 257	856	132	14 1 73 100
270	380	390	3 916	4 881	355	18 456	1 343	140	14 1 73 130
300	440	380	8 596	10 442	385	23 712	875	254	14 1 73 140
340	400	380	4 935	6 278	355	37 509	2 123	188	14 1 73 160
330	400	400	287	476	187	2 386	936	20	14 1 73 180
280	365	375	2 008	2 525	371	3 038	446	44	14 1 73 190
280	350	380	416	477	382	1 484	1 186	12	14 1 73 200
280	375	380	467	613	305	1 863	928	28	14 1 73 220
260	360	390	88	161	162	644	647	9	14 1 73 240
270	380	390	1 329	1 576	424	1 732	466	30	14 1 73 250
300	370	400	617	980	212	5 744	1 240	49	14 1 73 260
280	368	379	43 869	54 736	371	127 799	866	2 255	14 1 77
265	360	400	852	1 297	249	2 134	410	98	14 1 77 010
300	380	390	673	990	208	7 102	1 490	43	14 1 77 020
275	355	370	3 439	4 387	382	10 317	899	94	14 1 77 030
300	380	390	250	349	191	605	330	6	14 1 77 070
270	350	370	619	912	187	6 448	1 325	33	14 1 77 080
290	370	380	462	581	275	1 004	474	14	14 1 77 110
280	350	400	2 118	3 192	282	10 190	902	137	14 1 77 120

Regierungsbezirk Chemnitz

Schlüssel- nummer	Kreisfreie Stadt Landkreis Gemeinde	Berein. Einnahmen der öffentlichen Kommunalhaushalte 2004 in 1 000 €				
		insgesamt	Einnahmen der laufenden Rechnung	darunter		Einnahmen der Kapital- rechnung
				Schlüsselzu- weis. v. Land	Gebühren, zweckg. Abg.	
		161	162	163	164	165
Kreisfreie Städte						
14 1 61 000	Chemnitz, Stadt	483 184	424 629	195 143	21 755	58 555
14 1 66 000	Plauen, Stadt	119 031	106 722	47 465	9 242	12 309
14 1 67 000	Zwickau, Stadt	174 032	149 861	64 406	8 426	24 172
14 1 71	Landkreis Annaberg	135 665	109 246	44 508	13 961	26 419
14 1 71 010	Annaberg-Buchholz, Stadt	27 743	21 703	7 249	2 577	6 040
14 1 71 030	Bärenstein	2 829	2 152	767	135	677
14 1 71 050	Crottendorf	4 890	3 877	1 143	276	1 013
14 1 71 080	Ehrenfriedersdorf, Stadt	5 594	4 693	1 746	278	900
14 1 71 090	Elterlein, Stadt	6 130	3 356	624	403	2 774
14 1 71 110	Gelenau/Erzgeb.	3 942	3 466	1 606	79	477
14 1 71 120	Geyer, Stadt	4 036	3 731	1 303	170	305
14 1 71 190	Jöhstadt, Stadt	3 963	2 848	1 176	253	1 114
14 1 71 200	Königswalde	1 599	1 261	619	66	338
14 1 71 210	Mildenau	4 179	2 910	1 367	240	1 269
14 1 71 240	Oberwiesenthal, Kurort, Stadt	4 076	3 455	590	841	621
14 1 71 250	Scheibenberg, Stadt	2 812	2 427	791	100	385
14 1 71 260	Schleittau, Stadt	2 560	2 193	716	65	368
14 1 71 295	Sehmatal	8 113	6 279	2 637	125	1 834
14 1 71 310	Tannenberg	1 594	859	305	34	735
14 1 71 320	Thum, Stadt	5 600	5 097	1 901	329	503
14 1 71 340	Thermalbad Wiesenbad	5 080	3 166	1 004	204	1 913
14 1 73	Landkreis Chemnitzer Land	202 556	167 557	70 884	12 573	34 998
14 1 73 010	Bernsdorf	3 009	1 677	601	108	1 331
14 1 73 030	Callenberg	5 648	4 493	1 972	291	1 156
14 1 73 060	Gersdorf	5 566	3 658	1 087	192	1 908
14 1 73 070	Glauchau, Stadt	27 584	23 720	9 327	827	3 864
14 1 73 100	Hohenstein-Ernstthal, Stadt	18 673	15 610	5 734	1 027	3 063
14 1 73 130	Lichtenstein/Sa., Stadt	13 539	12 621	4 530	449	918
14 1 73 140	Limbach-Oberfrohna, Stadt	30 026	26 263	9 008	812	3 763
14 1 73 160	Meerane, Stadt	17 574	14 363	4 766	354	3 211
14 1 73 180	Niederfrohna	1 958	1 793	682	84	165
14 1 73 190	Oberlungwitz, Stadt	7 169	5 400	1 868	120	1 769
14 1 73 200	Oberwiera	1 643	1 318	380	90	325
14 1 73 220	Remse	1 695	1 195	444	7	500
14 1 73 240	Schönberg	1 076	620	221	45	455
14 1 73 250	St. Egidien	3 927	3 090	884	120	837
14 1 73 260	Waldenburg, Stadt	5 040	3 668	1 508	256	1 371
14 1 77	Landkreis Freiberg	274 953	205 144	74 492	20 024	69 810
14 1 77 010	Augustusburg, Stadt	4 823	3 929	1 593	225	895
14 1 77 020	Bobritzsch	8 186	3 733	1 602	274	4 453
14 1 77 030	Brand-Erbisdorf, Stadt	11 369	8 421	2 815	161	2 948
14 1 77 070	Dorfchemnitz	1 445	1 150	420	31	295
14 1 77 080	Eppendorf	3 913	3 310	1 728	72	603
14 1 77 110	Falkenau	1 696	1 561	514	127	136
14 1 77 120	Flöha, Stadt	16 806	10 646	3 868	1 531	6 160

Regierungsbezirk Chemnitz

Bereinigte Ausgaben der öffentlichen Kommunalhaushalte 2004 in 1 000 €							Finanzierungs- saldo 2004 in 1 000 €	Schlüssel- nummer
insgesamt	Ausgaben der laufenden Rechnung	darunter		Ausgaben der Kapital- rechnung	darunter			
		Personal- ausgaben	laufender Sachaufwand		Sach- investitionen	darunter Bau- maßnahmen		
166	167	168	169	170	171	172	173	
471 635	397 035	148 133	72 632	74 600	61 141	48 038	11 549	14 1 61 000
109 635	93 954	30 626	11 327	15 681	13 838	11 871	9 396	14 1 66 000
172 958	150 334	59 606	28 246	22 624	18 686	14 539	1 075	14 1 67 000
136 888	96 750	37 754	29 673	40 139	35 786	33 492	-1 223	14 1 71
27 341	19 491	8 880	5 401	7 849	6 430	5 958	402	14 1 71 010
2 774	1 746	821	424	1 029	1 029	1 012	55	14 1 71 030
4 731	2 939	1 701	537	1 792	1 786	1 606	159	14 1 71 050
4 260	3 383	1 612	844	877	758	514	1 334	14 1 71 080
6 484	2 124	763	732	4 360	4 358	4 305	-354	14 1 71 090
4 022	2 756	1 010	1 194	1 266	1 266	1 089	-80	14 1 71 110
4 688	3 417	1 619	1 042	1 271	128	120	-651	14 1 71 120
3 939	2 480	1 349	555	1 459	1 439	1 385	24	14 1 71 190
1 799	1 120	306	238	679	679	610	-200	14 1 71 200
4 048	2 615	1 026	714	1 433	1 431	1 093	131	14 1 71 210
3 653	3 271	813	853	382	54	14	422	14 1 71 240
2 918	1 937	935	720	981	979	895	-107	14 1 71 250
2 188	1 730	514	630	458	498	481	372	14 1 71 260
7 600	4 566	1 418	1 115	3 034	3 109	3 016	514	14 1 71 295
1 719	667	288	144	1 052	1 052	1 051	-125	14 1 71 310
5 056	4 456	2 457	1 028	600	602	516	544	14 1 71 320
4 822	2 642	1 405	671	2 180	2 180	2 006	257	14 1 71 340
192 626	150 357	54 003	37 367	42 269	35 800	30 947	9 929	14 1 73
2 425	1 507	571	280	917	914	904	584	14 1 73 010
4 984	3 644	1 582	1 137	1 340	1 316	1 261	664	14 1 73 030
5 629	3 173	1 428	969	2 456	2 418	2 349	-63	14 1 73 060
24 941	20 207	8 678	4 842	4 734	3 071	2 538	2 644	14 1 73 070
19 340	12 762	4 286	3 300	6 578	5 668	4 988	-667	14 1 73 100
13 151	11 717	3 608	3 420	1 434	1 452	854	388	14 1 73 130
26 133	21 358	6 980	3 918	4 775	3 951	3 518	3 893	14 1 73 140
17 106	14 162	4 968	2 238	2 944	2 670	2 539	468	14 1 73 160
1 687	1 507	667	251	180	162	36	272	14 1 73 180
7 538	4 476	1 485	1 021	3 062	1 109	1 054	-370	14 1 73 190
1 534	968	315	314	566	556	336	109	14 1 73 200
1 540	981	139	166	558	558	550	156	14 1 73 220
1 050	548	209	114	502	502	491	25	14 1 73 240
3 580	2 645	705	490	935	932	909	347	14 1 73 250
4 685	3 170	1 288	849	1 514	1 519	1 501	355	14 1 73 260
272 652	180 133	66 386	45 031	92 519	85 396	76 531	2 301	14 1 77
4 759	3 416	1 837	794	1 343	1 303	1 270	64	14 1 77 010
8 804	3 413	1 456	907	5 391	5 287	5 090	-618	14 1 77 020
11 029	7 796	3 096	1 535	3 232	2 561	2 366	340	14 1 77 030
1 650	1 156	154	300	494	494	487	-205	14 1 77 070
4 086	2 926	1 024	815	1 160	1 170	1 095	-173	14 1 77 080
1 715	1 228	478	286	487	436	356	-18	14 1 77 110
19 607	9 157	4 754	1 990	10 450	9 097	8 699	-2 801	14 1 77 120

Regierungsbezirk Chemnitz

Schlüssel- nummer	Kreisfreie Stadt Landkreis Gemeinde	Fläche 31.12.2004 km²	Bevölkerung am			Einwoh- ner je km² 2004	
			3. 10. 1990	31. Dezember 2004			
			insgesamt	männlich	weiblich		
		1	2	3	4	5	6
Noch: Landkreis Freiberg							
14 1 77 130	Frankenstein	21,50	1 143	1 219	605	614	57
14 1 77 140	Frauenstein, Stadt	58,83	3 751	3 330	1 665	1 665	57
14 1 77 150	Freiberg, Stadt	48,05	50 896	43 683	21 317	22 366	909
14 1 77 160	Gahlenz	13,30	1 040	928	463	465	70
14 1 77 170	Großhartmannsdorf	32,23	3 105	2 902	1 460	1 442	90
14 1 77 180	Großschirma, Stadt	61,44	6 744	6 116	3 057	3 059	100
14 1 77 210	Halsbrücke	24,95	3 624	3 582	1 806	1 776	144
14 1 77 230	Hilbersdorf	5,54	1 391	1 480	707	773	267
14 1 77 260	Leubsdorf	34,34	4 162	3 982	2 009	1 973	116
14 1 77 270	Lichtenberg/Erzgeb.	33,17	3 123	3 060	1 511	1 549	92
14 1 77 290	Mulda/Sa.	43,08	3 306	3 017	1 563	1 454	70
14 1 77 300	Neuhausen/Erzgeb.	48,03	3 681	3 310	1 657	1 653	69
14 1 77 310	Niederschöna	16,12	2 085	2 073	1 022	1 051	129
14 1 77 320	Niederwiesa	16,19	4 989	5 311	2 604	2 707	328
14 1 77 330	Oberschöna	44,22	3 449	3 773	1 933	1 840	85
14 1 77 340	Oederan, Stadt	42,55	8 195	7 153	3 474	3 679	168
14 1 77 350	Rechenberg-Bienenmühle	52,49	2 805	2 362	1 172	1 190	45
14 1 77 370	Reinsberg	49,66	3 467	3 301	1 659	1 642	66
14 1 77 380	Sayda, Stadt	35,17	2 335	2 235	1 103	1 132	64
14 1 77 400	Weißborn/Erzgeb.	22,51	2 805	2 731	1 362	1 369	121
14 1 78	Vogtlandkreis	1 309,84	221 288	193 736	93 445	100 291	148
14 1 78 010	Adorf, Stadt	42,80	7 289	5 837	2 822	3 015	136
14 1 78 030	Auerbach/Vogtl., Stadt	55,38	25 635	21 359	10 194	11 165	386
14 1 78 040	Bad Brambach	43,83	2 591	2 260	1 061	1 199	52
14 1 78 050	Bad Elster, Stadt	19,73	4 701	4 060	1 919	2 141	206
14 1 78 070	Bergen	8,30	1 180	1 094	542	552	132
14 1 78 080	Bösenbrunn	34,22	1 224	1 414	676	738	41
14 1 78 100	Burgstein	57,90	2 184	2 053	1 040	1 013	35
14 1 78 130	Eichigt	32,64	1 454	1 383	708	675	42
14 1 78 140	Ellefeld	4,55	3 329	3 129	1 480	1 649	688
14 1 78 150	Elsterberg, Stadt	25,07	6 163	5 139	2 471	2 668	205
14 1 78 160	Erlbach	21,72	2 209	1 900	941	959	87
14 1 78 170	Falkenstein/Vogtl., Stadt	31,05	11 227	9 528	4 461	5 067	307
14 1 78 190	Grünbach, Höhenluftkurort	27,53	1 999	1 975	943	1 032	72
14 1 78 200	Hammerbrücke	8,14	1 529	1 416	694	722	174
14 1 78 220	Heinsdorfergrund	21,96	1 725	2 334	1 139	1 195	106
14 1 78 250	Klingenthal/Sa., Stadt	28,66	12 350	9 116	4 281	4 835	318
14 1 78 290	Lengenfeld, Stadt	47,16	9 421	8 181	4 010	4 171	173
14 1 78 310	Leubnitz	29,64	1 501	1 512	765	747	51
14 1 78 320	Limbach	14,16	1 668	1 614	762	852	114
14 1 78 330	Markneukirchen, Stadt	47,38	8 181	7 128	3 455	3 673	150
14 1 78 350	Mehltheuer	22,09	1 720	1 583	792	791	72
14 1 78 360	Morgenröthe-Rautenkranz	30,03	1 040	881	435	446	29
14 1 78 370	Mühlental	39,56	1 496	1 674	836	838	42
14 1 78 380	Mühltruff, Stadt	27,70	2 271	1 959	946	1 013	71
14 1 78 390	Mylau, Stadt	4,73	4 039	3 013	1 474	1 539	638
14 1 78 400	Netzschkau, Stadt	12,52	5 422	4 521	2 147	2 374	361
14 1 78 410	Neuensalz	33,45	2 027	2 414	1 201	1 213	72

Regierungsbezirk Chemnitz

Bevölkerung im Alter von ... bis unter ... Jahren am 31. Dezember 2004									Schlüssel- nummer
unter 6	6 bis unter 15	15 bis unter 18	18 bis unter 25	25 bis unter 30	30 bis unter 40	40 bis unter 50	50 bis unter 65	65 und mehr	
7	8	9	10	11	12	13	14	15	
80	107	63	124	49	172	213	189	222	14 1 77 130
156	256	135	278	181	411	489	680	744	14 1 77 140
1 825	2 492	1 570	4 356	2 843	5 540	6 087	8 987	9 983	14 1 77 150
46	52	31	91	44	120	152	188	204	14 1 77 160
135	204	146	277	161	395	455	569	560	14 1 77 170
261	408	275	539	302	798	1 095	1 209	1 229	14 1 77 180
162	257	174	295	195	474	578	655	792	14 1 77 210
70	103	58	144	89	206	236	264	310	14 1 77 230
171	314	145	386	211	529	657	774	795	14 1 77 260
152	193	146	286	159	374	495	568	687	14 1 77 270
123	203	110	327	193	388	451	576	646	14 1 77 290
137	230	129	252	153	409	490	687	823	14 1 77 300
94	162	86	186	99	261	349	413	423	14 1 77 310
239	335	213	452	258	728	884	1 215	987	14 1 77 320
160	309	193	310	261	530	641	721	648	14 1 77 330
296	495	295	657	363	871	1 138	1 448	1 590	14 1 77 340
105	170	105	197	103	274	391	453	564	14 1 77 350
210	275	141	305	184	460	574	583	569	14 1 77 370
117	153	88	199	121	255	330	395	577	14 1 77 380
119	179	129	238	161	387	440	575	503	14 1 77 400
7 909	11 600	7 443	15 957	9 390	23 802	30 919	41 695	45 021	14 1 78
241	292	192	476	254	654	909	1 339	1 480	14 1 78 010
825	1 234	766	1 805	1 096	2 373	3 438	4 807	5 015	14 1 78 030
72	116	81	144	114	240	349	511	633	14 1 78 040
168	216	142	325	203	468	633	904	1 001	14 1 78 050
38	73	38	69	38	143	178	245	272	14 1 78 070
76	106	62	142	73	228	207	284	236	14 1 78 080
84	138	98	160	91	275	333	444	430	14 1 78 100
63	83	67	125	67	170	261	301	246	14 1 78 130
112	185	120	249	150	365	484	668	796	14 1 78 140
178	337	208	404	230	659	860	1 047	1 216	14 1 78 150
51	109	70	170	86	231	298	444	441	14 1 78 160
413	608	361	748	451	1 122	1 477	2 004	2 344	14 1 78 170
93	118	59	134	105	276	272	415	503	14 1 78 190
64	86	48	115	66	137	236	333	331	14 1 78 200
112	176	95	208	124	342	381	522	374	14 1 78 220
283	461	301	666	394	958	1 388	2 215	2 450	14 1 78 250
334	493	324	681	398	978	1 323	1 847	1 803	14 1 78 290
69	92	56	145	76	177	264	334	299	14 1 78 310
72	109	66	113	61	217	241	346	389	14 1 78 320
282	471	265	582	324	957	1 146	1 381	1 720	14 1 78 330
97	101	61	148	81	213	279	322	281	14 1 78 350
37	48	33	76	45	106	127	194	215	14 1 78 360
75	114	97	158	93	227	295	310	305	14 1 78 370
71	127	78	161	113	218	365	412	414	14 1 78 380
141	182	119	219	151	450	425	703	623	14 1 78 390
179	249	168	341	197	551	624	1 029	1 183	14 1 78 400
103	157	96	198	140	329	432	507	452	14 1 78 410

Regierungsbezirk Chemnitz

Schlüssel- nummer	Kreisfreie Stadt Landkreis Gemeinde	Lebendgeborene 2004		Gestorbene 2004		Überschuss bzw. Gestor-
		insgesamt	je 1 000 Einwohner	insgesamt	je 1 000 Einwohner	insgesamt
		16	17	18	19	20
Noch: Landkreis Freiberg						
14 1 77 130	Frankenstein	16	13,2	9	7,4	7
14 1 77 140	Frauenstein, Stadt	21	6,2	35	10,3	-14
14 1 77 150	Freiberg, Stadt	319	7,3	506	11,5	-187
14 1 77 160	Gahlenz	4	4,3	6	6,4	-2
14 1 77 170	Großhartmannsdorf	23	7,8	24	8,2	-1
14 1 77 180	Großschirma, Stadt	32	5,2	62	10,0	-30
14 1 77 210	Halsbrücke	29	8,0	43	11,9	-14
14 1 77 230	Hilbersdorf	14	9,4	26	17,5	-12
14 1 77 260	Leubsdorf	27	6,7	36	9,0	-9
14 1 77 270	Lichtenberg/Erzgeb.	28	9,1	58	18,8	-30
14 1 77 290	Mulda/Sa.	18	6,0	21	7,0	-3
14 1 77 300	Neuhausen/Erzgeb.	26	7,8	38	11,3	-12
14 1 77 310	Niederschöna	8	3,8	18	8,6	-10
14 1 77 320	Niederwiesa	42	7,9	35	6,6	7
14 1 77 330	Oberschöna	29	7,7	34	9,0	-5
14 1 77 340	Oederan, Stadt	44	6,1	96	13,3	-52
14 1 77 350	Rechenberg-Bienenmühle	17	7,1	21	8,7	-4
14 1 77 370	Reinsberg	26	7,9	31	9,4	-5
14 1 77 380	Sayda, Stadt	11	4,9	41	18,2	-30
14 1 77 400	Weißborn/Erzgeb.	20	7,3	18	6,6	2
14 1 78	Vogtlandkreis	1 290	6,6	2 659	13,6	-1 369
14 1 78 010	Adorf, Stadt	35	5,9	92	15,6	-57
14 1 78 030	Auerbach/Vogtl., Stadt	138	6,4	316	14,7	-178
14 1 78 040	Bad Brambach	11	4,8	79	34,4	-68
14 1 78 050	Bad Elster, Stadt	27	6,6	39	9,5	-12
14 1 78 070	Bergen	6	5,4	17	15,4	-11
14 1 78 080	Bösenbrunn	13	9,0	15	10,4	-2
14 1 78 100	Burgstein	16	7,7	18	8,7	-2
14 1 78 130	Eichigt	8	5,8	18	13,0	-10
14 1 78 140	Ellefeld	20	6,4	38	12,1	-18
14 1 78 150	Elsterberg, Stadt	29	5,6	70	13,5	-41
14 1 78 160	Erlbach	10	5,2	14	7,3	-4
14 1 78 170	Falkenstein/Vogtl., Stadt	65	6,8	133	13,9	-68
14 1 78 190	Grünbach, Höhenluftkurort	18	9,0	42	21,1	-24
14 1 78 200	Hammerbrücke	13	9,2	12	8,5	1
14 1 78 220	Heinsdorfergrund	5	2,1	27	11,5	-22
14 1 78 250	Klingenthal/Sa., Stadt	44	4,7	145	15,7	-101
14 1 78 290	Lengenfeld, Stadt	57	6,9	95	11,5	-38
14 1 78 310	Leubnitz	7	4,6	6	3,9	1
14 1 78 320	Limbach	17	10,6	14	8,7	3
14 1 78 330	Markneukirchen, Stadt	46	6,4	103	14,3	-57
14 1 78 350	Mehltheuer	14	8,8	11	6,9	3
14 1 78 360	Morgenröthe-Rautenkranz	7	7,9	8	9,0	-1
14 1 78 370	Mühlental	11	6,5	21	12,3	-10
14 1 78 380	Mühltroff, Stadt	16	8,1	30	15,2	-14
14 1 78 390	Mylau, Stadt	20	6,5	41	13,4	-21
14 1 78 400	Netzschkau, Stadt	28	6,2	81	17,8	-53
14 1 78 410	Neuensalz	20	8,3	26	10,8	-6

Regierungsbezirk Chemnitz

der Geborenen benen (-)	Zuzüge 2004		Fortzüge 2004		Überschuss der Zu- bzw. Fortzüge (-)		Gesamtveränderung 2004		Schlüssel- nummer
	insgesamt	je 1 000 Einwohner	insgesamt	je 1 000 Einwohner	insgesamt	je 1 000 Einwohner	insgesamt	je 1 000 Einwohner	
je 1 000 Einwohner									
21	22	23	24	25	26	27	28	29	
5,8	35	28,8	41	33,8	-6	-4,9	1	0,8	14 1 77 130
-4,1	80	23,6	131	38,7	-51	-15,1	-65	-19,2	14 1 77 140
-4,3	2 224	50,6	2 467	56,1	-243	-5,5	-422	-9,6	14 1 77 150
-2,1	25	26,8	33	35,4	-8	-8,6	-10	-10,7	14 1 77 160
-0,3	76	25,9	110	37,5	-34	-11,6	-35	-11,9	14 1 77 170
-4,9	143	23,1	220	35,6	-77	-12,5	-108	-17,5	14 1 77 180
-3,9	127	35,2	139	38,6	-12	-3,3	-26	-7,2	14 1 77 210
-8,1	84	56,7	70	47,2	14	9,4	2	1,3	14 1 77 230
-2,2	105	26,2	141	35,1	-36	-9,0	-45	-11,2	14 1 77 260
-9,7	124	40,2	108	35,0	16	5,2	-14	-4,5	14 1 77 270
-1,0	173	57,6	157	52,3	16	5,3	14	4,7	14 1 77 290
-3,6	84	25,1	109	32,5	-25	-7,5	-36	-10,7	14 1 77 300
-4,8	42	20,0	82	39,0	-40	-19,0	-50	-23,8	14 1 77 310
1,3	203	38,4	173	32,7	30	5,7	37	7,0	14 1 77 320
-1,3	116	30,7	122	32,3	-6	-1,6	-11	-2,9	14 1 77 330
-7,2	198	27,4	254	35,1	-56	-7,7	-109	-15,1	14 1 77 340
-1,7	45	18,7	212	88,0	-167	-69,3	-171	-71,0	14 1 77 350
-1,5	178	53,9	164	49,7	14	4,2	26	7,9	14 1 77 370
-13,3	86	38,1	88	39,0	-2	-0,9	-32	-14,2	14 1 77 380
0,7	102	37,2	121	44,2	-19	-6,9	-17	-6,2	14 1 77 400
-7,0	3 720	19,0	4 510	23,1	-790	-4,0	-2 152	-11,0	14 1 78
-9,7	175	29,7	192	32,6	-17	-2,9	-74	-12,6	14 1 78 010
-8,3	744	34,5	858	39,8	-114	-5,3	-291	-13,5	14 1 78 030
-29,6	78	34,0	76	33,1	2	0,9	-66	-28,7	14 1 78 040
-2,9	148	36,2	177	43,3	-29	-7,1	-41	-10,0	14 1 78 050
-10,0	22	19,9	30	27,1	-8	-7,2	-19	-17,2	14 1 78 070
-1,4	125	86,9	165	114,7	-40	-27,8	-42	-29,2	14 1 78 080
-1,0	78	37,8	99	47,9	-21	-10,2	-23	-11,1	14 1 78 100
-7,2	43	31,0	41	29,5	2	1,4	-8	-5,8	14 1 78 130
-5,7	121	38,6	121	38,6	-	-	-18	-5,7	14 1 78 140
-7,9	148	28,5	185	35,6	-37	-7,1	-78	-15,0	14 1 78 150
-2,1	66	34,4	76	39,6	-10	-5,2	-14	-7,3	14 1 78 160
-7,1	363	37,8	382	39,8	-19	-2,0	-84	-8,8	14 1 78 170
-12,1	65	32,6	63	31,6	2	1,0	-22	-11,0	14 1 78 190
0,7	40	28,2	43	30,3	-3	-2,1	-2	-1,4	14 1 78 200
-9,3	57	24,2	79	33,5	-22	-9,3	-44	-18,7	14 1 78 220
-10,9	154	16,6	252	27,2	-98	-10,6	-199	-21,5	14 1 78 250
-4,6	239	28,9	301	36,4	-62	-7,5	-99	-12,0	14 1 78 290
0,7	32	21,0	39	25,6	-7	-4,6	-6	-3,9	14 1 78 310
1,9	45	28,0	31	19,3	14	8,7	17	10,6	14 1 78 320
-7,9	232	32,2	243	33,7	-11	-1,5	-68	-9,4	14 1 78 330
1,9	33	20,7	48	30,1	-15	-9,4	-12	-7,5	14 1 78 350
-1,1	19	21,3	31	34,8	-12	-13,5	-13	-14,6	14 1 78 360
-5,9	60	35,3	94	55,3	-34	-20,0	-44	-25,9	14 1 78 370
-7,1	54	27,3	59	29,9	-5	-2,5	-19	-9,6	14 1 78 380
-6,9	125	40,9	174	56,9	-49	-16,0	-67	-21,9	14 1 78 390
-11,7	192	42,3	162	35,7	30	6,6	-23	-5,1	14 1 78 400
-2,5	88	36,5	75	31,1	13	5,4	6	2,5	14 1 78 410

Regierungsbezirk Chemnitz

Schlüssel- nummer	Kreisfreie Stadt Landkreis Gemeinde	Allgemein bildende Schulen am 2. September 2004					
		Grundschulen				Mittelschulen	
		Schulen	Klassen	Schüler	Lehrer	Schulen	Klassen
		30	31	32	33	34	35
Noch: Landkreis Freiberg							
14 1 77 130	Frankenstein	-	-	-	-	-	-
14 1 77 140	Frauenstein, Stadt	1	6	101	10	-	-
14 1 77 150	Freiberg, Stadt	9	55	1 054	94	3	52
14 1 77 160	Gahlenz	-	-	-	-	-	-
14 1 77 170	Großhartmannsdorf	1	4	78	7	-	-
14 1 77 180	Großschirma, Stadt	3	10	162	15	1	12
14 1 77 210	Halsbrücke	1	4	93	6	1	12
14 1 77 230	Hilbersdorf	1	4	67	6	-	-
14 1 77 260	Leubsdorf	1	6	125	11	-	-
14 1 77 270	Lichtenberg/Erzgeb.	1	4	69	6	1	9
14 1 77 290	Mulda/Sa.	1	4	77	7	1	9
14 1 77 300	Neuhausen/Erzgeb.	1	4	74	7	-	-
14 1 77 310	Niederschöna	1	4	68	8	1	8
14 1 77 320	Niederwiesa	2	7	137	10	1	13
14 1 77 330	Oberschöna	2	8	135	11	-	-
14 1 77 340	Oederan, Stadt	1	10	232	18	1	13
14 1 77 350	Rechenberg-Bienenmühle	1	4	66	8	1	11
14 1 77 370	Reinsberg	1	6	99	10	-	-
14 1 77 380	Sayda, Stadt	1	4	75	7	1	8
14 1 77 400	Weißborn/Erzgeb.	1	4	63	7	-	-
14 1 78	Vogtlandkreis	43	255	4 730	370	24	286
14 1 78 010	Adorf, Stadt	1	6	105	9	1	10
14 1 78 030	Auerbach/Vogtl., Stadt	4	27	512	44	2	31
14 1 78 040	Bad Brambach	1	4	43	4	-	-
14 1 78 050	Bad Elster, Stadt	1	6	98	8	1	12
14 1 78 070	Bergen	-	-	-	-	-	-
14 1 78 080	Bösenbrunn	1	4	54	5	-	-
14 1 78 100	Burgstein	1	4	64	5	-	-
14 1 78 130	Eichigt	1	5	97	6	-	-
14 1 78 140	Ellefeld	1	4	81	6	-	-
14 1 78 150	Elsterberg, Stadt	1	6	121	10	1	14
14 1 78 160	Erlbach	-	-	-	-	1	7
14 1 78 170	Falkenstein/Vogtl., Stadt	3	12	243	16	1	16
14 1 78 190	Grünbach, Höhenluftkurort	1	3	51	6	1	9
14 1 78 200	Hammerbrücke	1	4	80	7	-	-
14 1 78 220	Heinsdorfergrund	1	3	57	4	-	-
14 1 78 250	Klingenthal/Sa., Stadt	1	9	184	16	1	11
14 1 78 290	Lengenfeld, Stadt	1	10	197	16	1	15
14 1 78 310	Leubnitz	-	-	-	-	-	-
14 1 78 320	Limbach	1	4	80	4	-	-
14 1 78 330	Markneukirchen, Stadt	1	11	248	14	-	-
14 1 78 350	Mehltheuer	-	-	-	-	1	9
14 1 78 360	Morgenröthe-Rautenkranz	-	-	-	-	-	-
14 1 78 370	Mühlental	-	-	-	-	-	-
14 1 78 380	Mühltroff, Stadt	1	5	93	6	-	-
14 1 78 390	Mylau, Stadt	1	5	75	6	-	-
14 1 78 400	Netzschkau, Stadt	1	6	127	7	1	15
14 1 78 410	Neuensalz	1	4	73	6	-	-

Regierungsbezirk Chemnitz

Allgemein bildende Schulen am 2. September 2004										Schlüssel- nummer
Mittelschulen		Gymnasien				Förderschulen				
Schüler	Lehrer	Schulen	Klassen	Schüler	Lehrer	Schulen	Klassen	Schüler	Lehrer	
36	37	38	39	40	41	42	43	44	45	
-	-	-	-	-	-	-	-	-	-	14 1 77 130
-	-	-	-	-	-	-	-	-	-	14 1 77 140
1 183	99	2	41	1 483	119	2	33	352	49	14 1 77 150
-	-	-	-	-	-	-	-	-	-	14 1 77 160
-	-	-	-	-	-	-	-	-	-	14 1 77 170
271	27	-	-	-	-	-	-	-	-	14 1 77 180
288	27	-	-	-	-	-	-	-	-	14 1 77 210
-	-	-	-	-	-	-	-	-	-	14 1 77 230
-	-	-	-	-	-	-	-	-	-	14 1 77 260
202	18	-	-	-	-	-	-	-	-	14 1 77 270
219	18	-	-	-	-	-	-	-	-	14 1 77 290
-	-	-	-	-	-	-	-	-	-	14 1 77 300
179	19	-	-	-	-	-	-	-	-	14 1 77 310
308	26	-	-	-	-	-	-	-	-	14 1 77 320
-	-	-	-	-	-	-	-	-	-	14 1 77 330
327	28	-	-	-	-	-	-	-	-	14 1 77 340
254	19	-	-	-	-	-	-	-	-	14 1 77 350
-	-	-	-	-	-	-	-	-	-	14 1 77 370
176	19	-	-	-	-	-	-	-	-	14 1 77 380
-	-	-	-	-	-	-	-	-	-	14 1 77 400
6 365	586	5	116	4 066	318	7	73	721	130	14 1 78
209	21	-	-	-	-	-	-	-	-	14 1 78 010
783	73	1	26	900	78	3	28	269	52	14 1 78 030
-	-	-	-	-	-	-	-	-	-	14 1 78 040
273	23	-	-	-	-	-	-	-	-	14 1 78 050
-	-	-	-	-	-	-	-	-	-	14 1 78 070
-	-	-	-	-	-	-	-	-	-	14 1 78 080
-	-	-	-	-	-	-	-	-	-	14 1 78 100
-	-	-	-	-	-	-	-	-	-	14 1 78 130
-	-	-	-	-	-	-	-	-	-	14 1 78 140
293	25	-	-	-	-	-	-	-	-	14 1 78 150
137	19	-	-	-	-	-	-	-	-	14 1 78 160
379	35	-	-	-	-	-	-	-	-	14 1 78 170
195	17	-	-	-	-	-	-	-	-	14 1 78 190
-	-	-	-	-	-	-	-	-	-	14 1 78 200
-	-	-	-	-	-	-	-	-	-	14 1 78 220
224	22	-	-	-	-	-	-	-	-	14 1 78 250
294	30	-	-	-	-	-	-	-	-	14 1 78 290
-	-	-	-	-	-	-	-	-	-	14 1 78 310
-	-	-	-	-	-	-	-	-	-	14 1 78 320
-	-	1	16	604	42	1	20	218	38	14 1 78 330
198	21	-	-	-	-	-	-	-	-	14 1 78 350
-	-	-	-	-	-	-	-	-	-	14 1 78 360
-	-	-	-	-	-	-	-	-	-	14 1 78 370
-	-	-	-	-	-	-	-	-	-	14 1 78 380
-	-	-	-	-	-	-	-	-	-	14 1 78 390
363	32	-	-	-	-	-	-	-	-	14 1 78 400
-	-	-	-	-	-	-	-	-	-	14 1 78 410

Regierungsbezirk Chemnitz

Schlüssel- nummer	Kreisfreie Stadt Landkreis Gemeinde	Absolventen/Abgänger am Ende des Schuljahres			
		insgesamt	davon		
			ohne Hauptschul- abschluss	mit Hauptschul- abschluss	mit Realschul- abschluss
		46	47	48	49
Noch: Landkreis Freiberg					
14 1 77 130	Frankenstein	-	-	-	-
14 1 77 140	Frauenstein, Stadt	-	-	-	-
14 1 77 150	Freiberg, Stadt	654	69	88	268
14 1 77 160	Gahlenz	-	-	-	-
14 1 77 170	Großhartmannsdorf	-	-	-	-
14 1 77 180	Großschirma, Stadt	101	2	31	68
14 1 77 210	Halsbrücke	54	3	8	43
14 1 77 230	Hilbersdorf	-	-	-	-
14 1 77 260	Leubsdorf	-	-	-	-
14 1 77 270	Lichtenberg/Erzgeb.	60	1	15	44
14 1 77 290	Mulda/Sa.	45	1	9	35
14 1 77 300	Neuhausen/Erzgeb.	-	-	-	-
14 1 77 310	Niederschöna	64	5	19	40
14 1 77 320	Niederwiesa	71	4	14	53
14 1 77 330	Oberschöna	-	-	-	-
14 1 77 340	Oederan, Stadt	78	3	25	50
14 1 77 350	Rechenberg-Bienenmühle	52	2	14	36
14 1 77 370	Reinsberg	-	-	-	-
14 1 77 380	Sayda, Stadt	44	1	8	35
14 1 77 400	Weißborn/Erzgeb.	-	-	-	-
14 1 78	Vogtlandkreis	2 379	166	301	1 393
14 1 78 010	Adorf, Stadt	73	2	12	59
14 1 78 030	Auerbach/Vogtl., Stadt	353	35	37	197
14 1 78 040	Bad Brambach	-	-	-	-
14 1 78 050	Bad Elster, Stadt	42	3	1	38
14 1 78 070	Bergen	-	-	-	-
14 1 78 080	Bösenbrunn	-	-	-	-
14 1 78 100	Burgstein	-	-	-	-
14 1 78 130	Eichigt	-	-	-	-
14 1 78 140	Ellefeld	-	-	-	-
14 1 78 150	Elsterberg, Stadt	64	2	17	45
14 1 78 160	Erlbach	55	1	15	39
14 1 78 170	Falkenstein/Vogtl., Stadt	185	6	18	109
14 1 78 190	Grünbach, Höhenluftkurort	43	2	-	41
14 1 78 200	Hammerbrücke	-	-	-	-
14 1 78 220	Heinsdorfergrund	-	-	-	-
14 1 78 250	Klingenthal/Sa., Stadt	49	-	12	37
14 1 78 290	Lengsfeld, Stadt	71	2	7	62
14 1 78 310	Leubnitz	-	-	-	-
14 1 78 320	Limbach	-	-	-	-
14 1 78 330	Markneukirchen, Stadt	123	34	10	9
14 1 78 350	Mehltheuer	63	-	13	50
14 1 78 360	Morgenröthe-Rautenkranz	-	-	-	-
14 1 78 370	Mühlental	-	-	-	-
14 1 78 380	Mühltruff, Stadt	-	-	-	-
14 1 78 390	Mylau, Stadt	-	-	-	-
14 1 78 400	Netzschkau, Stadt	101	3	24	74
14 1 78 410	Neuensalz	-	-	-	-

Regierungsbezirk Chemnitz

2003/04	Berufsbildende Schulen am 1. November 2004				Gewerbeanzeigen 2004			Schlüssel- nummer
mit allgemeiner Hochschulreife	Schulen	Klassen	Schüler	Lehrer	Anmel- dungen	Ummel- dungen	Abmel- dungen	
50	51	52	53	54	55	56	57	
-	-	-	-	-	9	-	6	14 1 77 130
-	-	-	-	-	30	3	21	14 1 77 140
229	5	193	3 692	159	334	104	295	14 1 77 150
-	-	-	-	-	6	3	3	14 1 77 160
-	-	-	-	-	19	2	7	14 1 77 170
-	-	-	-	-	64	9	51	14 1 77 180
-	-	-	-	-	19	4	8	14 1 77 210
-	-	-	-	-	13	-	10	14 1 77 230
-	-	-	-	-	27	6	28	14 1 77 260
-	-	-	-	-	10	4	13	14 1 77 270
-	-	-	-	-	33	7	17	14 1 77 290
-	-	-	-	-	27	5	16	14 1 77 300
-	-	-	-	-	7	4	11	14 1 77 310
-	-	-	-	-	74	13	38	14 1 77 320
-	-	-	-	-	30	1	16	14 1 77 330
-	-	-	-	-	40	20	43	14 1 77 340
-	-	-	-	-	20	9	13	14 1 77 350
-	-	-	-	-	27	3	16	14 1 77 370
-	-	-	-	-	17	2	10	14 1 77 380
-	-	-	-	-	15	2	14	14 1 77 400
519	10	236	5 369	252	2 098	551	1 493	14 1 78
-	-	-	-	-	44	21	33	14 1 78 010
84	2	14	266	9	259	73	139	14 1 78 030
-	-	-	-	-	29	7	23	14 1 78 040
-	1	21	573	34	49	11	43	14 1 78 050
-	-	-	-	-	12	4	12	14 1 78 070
-	-	-	-	-	10	-	5	14 1 78 080
-	-	-	-	-	36	5	21	14 1 78 100
-	-	-	-	-	11	3	3	14 1 78 130
-	-	-	-	-	30	9	30	14 1 78 140
-	-	-	-	-	54	14	42	14 1 78 150
-	-	-	-	-	17	4	9	14 1 78 160
52	1	38	939	35	100	13	63	14 1 78 170
-	-	-	-	-	23	3	9	14 1 78 190
-	-	-	-	-	12	6	5	14 1 78 200
-	-	-	-	-	38	12	16	14 1 78 220
-	-	-	-	-	102	38	93	14 1 78 250
-	1	4	78	6	88	17	62	14 1 78 290
-	-	-	-	-	20	5	12	14 1 78 310
-	-	-	-	-	8	2	8	14 1 78 320
70	-	-	-	-	75	20	56	14 1 78 330
-	-	-	-	-	12	1	7	14 1 78 350
-	-	-	-	-	14	1	8	14 1 78 360
-	-	-	-	-	9	1	1	14 1 78 370
-	-	-	-	-	16	4	9	14 1 78 380
-	-	-	-	-	32	10	22	14 1 78 390
-	-	-	-	-	48	17	29	14 1 78 400
-	-	-	-	-	35	7	40	14 1 78 410

Regierungsbezirk Chemnitz

Schlüssel- nummer	Kreisfreie Stadt Landkreis Gemeinde	Sozialversicherungspflichtig Beschäftigte am 30. Juni 2004				
		am Arbeitsort			am Wohnort	
		insgesamt	männlich	weiblich	insgesamt	männlich
		58	59	60	61	62
Noch: Landkreis Freiberg						
14 1 77 130	Frankenstein	256	173	83	466	255
14 1 77 140	Frauenstein, Stadt	722	365	357	1 249	687
14 1 77 150	Freiberg, Stadt	17 098	8 316	8 782	13 638	7 215
14 1 77 160	Gahlenz	128	76	52	337	182
14 1 77 170	Großhartmannsdorf	344	193	151	1 138	644
14 1 77 180	Großschirma, Stadt	1 794	1 127	667	2 275	1 242
14 1 77 210	Halsbrücke	1 056	744	312	1 287	704
14 1 77 230	Hilbersdorf	597	363	234	565	298
14 1 77 260	Leubsdorf	683	447	236	1 426	802
14 1 77 270	Lichtenberg/Erzgeb.	962	511	451	1 130	610
14 1 77 290	Mulda/Sa.	692	422	270	1 003	558
14 1 77 300	Neuhausen/Erzgeb.	612	332	280	1 046	572
14 1 77 310	Niederschöna	574	212	362	818	427
14 1 77 320	Niederwiesa	1 178	554	624	1 949	981
14 1 77 330	Oberschöna	308	178	130	1 445	786
14 1 77 340	Oederan, Stadt	2 672	1 066	1 606	2 489	1 334
14 1 77 350	Rechenberg-Bienenmühle	617	414	203	819	471
14 1 77 370	Reinsberg	517	348	169	1 174	689
14 1 77 380	Sayda, Stadt	675	353	322	769	429
14 1 77 400	Weißborn/Erzgeb.	884	651	233	1 135	607
14 1 78	Vogtlandkreis	52 973	27 128	25 845	66 167	34 639
14 1 78 010	Adorf, Stadt	1 362	648	714	2 130	1 137
14 1 78 030	Auerbach/Vogtl., Stadt	5 267	2 279	2 988	6 958	3 533
14 1 78 040	Bad Brambach	527	214	313	733	354
14 1 78 050	Bad Elster, Stadt	1 814	483	1 331	1 504	742
14 1 78 070	Bergen	64	30	34	423	216
14 1 78 080	Bösenbrunn	253	193	60	507	275
14 1 78 100	Burgstein	265	164	101	765	403
14 1 78 130	Eichigt	195	125	70	564	311
14 1 78 140	Ellefeld	910	497	413	1 004	494
14 1 78 150	Elsterberg, Stadt	1 118	558	560	1 664	885
14 1 78 160	Erlbach	206	96	110	714	377
14 1 78 170	Falkenstein/Vogtl., Stadt	2 682	1 174	1 508	3 087	1 615
14 1 78 190	Grünbach, Höhenluftkurort	581	214	367	663	318
14 1 78 200	Hammerbrücke	723	559	164	526	291
14 1 78 220	Heinsdorfergrund	897	644	253	892	459
14 1 78 250	Klingenthal/Sa., Stadt	2 287	1 167	1 120	2 953	1 527
14 1 78 290	Lengenfeld, Stadt	2 135	1 151	984	2 973	1 581
14 1 78 310	Leubnitz	150	90	60	653	353
14 1 78 320	Limbach	194	102	92	540	283
14 1 78 330	Markneukirchen, Stadt	2 394	1 310	1 084	2 488	1 260
14 1 78 350	Mehltheuer	221	114	107	604	327
14 1 78 360	Morgenröthe-Rautenkranz	110	50	60	291	172
14 1 78 370	Mühlental	167	106	61	502	278
14 1 78 380	Mühltroff, Stadt	396	168	228	743	402
14 1 78 390	Mylau, Stadt	839	483	356	996	531
14 1 78 400	Netzschkau, Stadt	1 126	645	481	1 384	751
14 1 78 410	Neuensalz	746	527	219	959	514

	Arbeitslose am 31. Dezember 2004							Schlüssel- nummer
	insgesamt	und zwar						
weiblich		männlich	weiblich	im Alter von unter 25 Jahren	im Alter von 55 Jahren u. mehr	Langzeit- arbeitslose	Schwer- behinderte	
63	64	65	66	67	68	69	70	
211	92	53	39	13	10	34	3	14 1 77 130
562	232	104	128	28	36	84	10	14 1 77 140
6 423	4 084	2 001	2 083	515	472	1 984	115	14 1 77 150
155	88	46	42	10	10	32	.	14 1 77 160
494	285	136	149	32	36	104	6	14 1 77 170
1 033	607	291	316	63	54	287	13	14 1 77 180
583	299	163	136	33	33	130	6	14 1 77 210
267	121	63	58	26	13	39	4	14 1 77 230
624	397	189	208	57	46	156	10	14 1 77 260
520	217	109	108	27	23	97	5	14 1 77 270
445	287	129	158	32	37	141	5	14 1 77 290
474	301	150	151	26	41	163	.	14 1 77 300
391	172	95	77	21	26	71	6	14 1 77 310
968	361	161	200	33	61	147	9	14 1 77 320
659	314	163	151	37	31	140	5	14 1 77 330
1 155	686	364	322	75	79	276	17	14 1 77 340
348	184	80	104	24	19	68	4	14 1 77 350
485	313	150	163	32	32	145	16	14 1 77 370
340	162	79	83	28	13	58	.	14 1 77 380
528	222	107	115	26	29	113	6	14 1 77 400
31 528	15 824	7 905	7 919	1 490	1 889	6 159	456	14 1 78
993	469	261	208	42	69	142	22	14 1 78 010
3 425	1 953	956	997	186	218	843	46	14 1 78 030
379	157	84	73	17	21	43	6	14 1 78 040
762	255	136	119	11	34	74	6	14 1 78 050
207	85	45	40	7	13	33	.	14 1 78 070
232	112	60	52	13	12	42	5	14 1 78 080
362	188	112	76	19	21	58	8	14 1 78 100
253	109	52	57	20	20	27	5	14 1 78 130
510	243	130	113	20	33	113	10	14 1 78 140
779	481	236	245	35	59	199	11	14 1 78 150
337	100	52	48	6	12	39	.	14 1 78 160
1 472	822	403	419	63	96	381	24	14 1 78 170
345	101	50	51	8	11	30	5	14 1 78 190
235	83	34	49	10	7	29	4	14 1 78 200
433	159	70	89	15	15	54	3	14 1 78 220
1 426	839	402	437	66	118	364	22	14 1 78 250
1 392	698	354	344	73	61	243	16	14 1 78 290
300	99	52	47	14	14	31	.	14 1 78 310
257	101	48	53	8	11	38	8	14 1 78 320
1 228	623	316	307	62	62	253	16	14 1 78 330
277	130	63	67	9	21	46	.	14 1 78 350
119	73	28	45	6	8	33	.	14 1 78 360
224	78	40	38	6	12	19	.	14 1 78 370
341	163	74	89	10	23	71	5	14 1 78 380
465	259	114	145	29	31	109	4	14 1 78 390
633	346	165	181	27	42	153	22	14 1 78 400
445	172	76	96	11	25	52	.	14 1 78 410

Regierungsbezirk Chemnitz

Schlüssel- nummer	Kreisfreie Stadt Landkreis Gemeinde	Bodenfläche am 31.12.2004 nach Art der tatsächlichen Nutzung in ha				
		insgesamt	Siedlungs- und Verkehrsfläche			
			zusammen	Gebäude- u. Freifläche	Betriebsfläche (o. Abbauland)	Erholungs- fläche
		71	72	73	74	75
Noch: Landkreis Freiberg						
14 1 77 130	Frankenstein	2 150	136	65	0	4
14 1 77 140	Frauenstein, Stadt	5 883	325	152	8	13
14 1 77 150	Freiberg, Stadt	4 805	1 287	855	26	65
14 1 77 160	Gahlenz	1 330	71	45	-	3
14 1 77 170	Großhartmannsdorf	3 223	204	123	2	4
14 1 77 180	Großschirma, Stadt	6 144	574	322	9	21
14 1 77 210	Halsbrücke	2 495	227	138	5	8
14 1 77 230	Hilbersdorf	554	112	80	4	1
14 1 77 260	Leubsdorf	3 434	256	139	0	7
14 1 77 270	Lichtenberg/Erzgeb.	3 317	220	128	2	7
14 1 77 290	Mulda/Sa.	4 308	272	136	0	18
14 1 77 300	Neuhausen/Erzgeb.	4 803	267	128	1	17
14 1 77 310	Niederschöna	1 612	145	92	0	7
14 1 77 320	Niederwiesa	1 619	290	153	4	31
14 1 77 330	Oberschöna	4 422	315	157	11	6
14 1 77 340	Oederan, Stadt	4 255	406	229	5	20
14 1 77 350	Rechenberg-Bienenmühle	5 249	292	124	0	18
14 1 77 370	Reinsberg	4 966	303	178	1	11
14 1 77 380	Sayda, Stadt	3 517	194	99	1	8
14 1 77 400	Weißborn/Erzgeb.	2 251	183	103	6	10
14 1 78	Vogtlandkreis	130 983	12 256	6 553	159	741
14 1 78 010	Adorf, Stadt	4 280	412	182	18	25
14 1 78 030	Auerbach/Vogtl., Stadt	5 538	856	547	1	54
14 1 78 040	Bad Brambach	4 383	311	127	2	26
14 1 78 050	Bad Elster, Stadt	1 973	254	116	2	47
14 1 78 070	Bergen	830	63	36	0	6
14 1 78 080	Bösenbrunn	3 422	178	78	0	7
14 1 78 100	Burgstein	5 790	360	130	5	7
14 1 78 130	Eichigt	3 264	162	77	0	6
14 1 78 140	Ellefeld	455	132	84	1	5
14 1 78 150	Elsterberg, Stadt	2 507	256	146	1	14
14 1 78 160	Erlbach	2 172	112	54	0	9
14 1 78 170	Falkenstein/Vogtl., Stadt	3 105	452	258	0	31
14 1 78 190	Grünbach, Höhenluftkurort	2 753	157	65	2	7
14 1 78 200	Hammerbrücke	814	86	53	1	4
14 1 78 220	Heinsdorfergrund	2 196	231	135	5	13
14 1 78 250	Klingenthal/Sa., Stadt	2 866	405	242	3	23
14 1 78 290	Lengsfeld, Stadt	4 716	632	306	20	51
14 1 78 310	Leubnitz	2 964	148	63	2	12
14 1 78 320	Limbach	1 416	143	71	6	9
14 1 78 330	Markneukirchen, Stadt	4 738	348	193	4	9
14 1 78 350	Mehltheuer	2 209	160	67	1	4
14 1 78 360	Morgenröthe-Rautenkranz	3 003	100	47	1	3
14 1 78 370	Mühlental	3 956	175	101	2	3
14 1 78 380	Mühltruff, Stadt	2 770	153	75	1	6
14 1 78 390	Mylau, Stadt	473	154	90	0	10
14 1 78 400	Netzschkau, Stadt	1 252	220	133	0	11
14 1 78 410	Neuensalz	3 345	311	136	21	28

Regierungsbezirk Chemnitz

Bodenfläche am 31.12.2004 nach Art der tatsächlichen Nutzung in ha								Schlüssel- nummer
Siedlungs- und Verkehrsfläche			Landwirt- schafts- fläche	Waldfläche	Wasserfläche	Abbauland	Flächen and. Nutzung (o. Friedhof)	
Friedhofs- fläche	Verkehrs- fläche	dar. Straße, Weg, Platz						
76	77	78						
1	66	51	1 697	299	10	2	6	14 1 77 130
2	149	136	4 140	1 307	71	1	39	14 1 77 140
14	326	239	2 226	1 000	62	10	221	14 1 77 150
0	23	23	1 205	49	2	0	2	14 1 77 160
1	74	72	2 416	464	124	-	15	14 1 77 170
2	221	192	3 689	1 726	40	49	66	14 1 77 180
2	75	68	1 950	222	29	-	68	14 1 77 210
0	27	21	317	83	3	1	37	14 1 77 230
1	109	83	2 171	961	24	5	17	14 1 77 260
1	82	67	2 594	400	61	-	41	14 1 77 270
1	117	93	2 772	1 154	69	-	41	14 1 77 290
2	120	112	1 829	2 539	115	3	50	14 1 77 300
1	44	44	1 364	76	13	0	15	14 1 77 310
2	101	70	973	326	17	3	10	14 1 77 320
2	139	105	3 557	472	22	25	30	14 1 77 330
2	149	111	3 296	507	19	11	15	14 1 77 340
1	149	116	1 520	3 384	12	0	41	14 1 77 350
2	110	105	4 082	528	24	8	21	14 1 77 370
-	87	86	1 983	1 304	12	-	24	14 1 77 380
1	62	43	1 762	254	33	-	20	14 1 77 400
89	4 715	4 001	60 827	53 395	1 586	241	2 678	14 1 78
2	184	140	1 741	1 999	18	7	104	14 1 78 010
10	244	220	1 593	2 964	26	8	92	14 1 78 030
1	154	114	1 439	2 438	24	1	170	14 1 78 040
2	87	69	531	1 153	10	1	23	14 1 78 050
1	20	20	290	438	3	8	28	14 1 78 070
1	91	91	2 030	1 030	89	31	64	14 1 78 080
1	217	193	3 494	1 544	122	0	270	14 1 78 100
1	78	70	1 680	1 356	8	-	58	14 1 78 130
4	38	24	263	46	2	-	12	14 1 78 140
2	93	81	1 513	679	38	1	19	14 1 78 150
1	48	48	645	1 368	6	1	40	14 1 78 160
1	162	101	1 311	1 260	38	4	41	14 1 78 170
1	82	64	188	2 282	95	3	27	14 1 78 190
1	28	19	241	437	5	-	45	14 1 78 200
1	77	77	1 453	489	10	1	13	14 1 78 220
3	134	129	541	1 883	7	1	29	14 1 78 250
3	254	222	2 873	1 056	37	2	115	14 1 78 290
1	70	68	1 530	1 104	11	0	171	14 1 78 310
1	57	49	975	238	6	43	12	14 1 78 320
5	137	124	1 708	2 614	12	2	52	14 1 78 330
-	88	55	1 293	732	5	0	18	14 1 78 350
1	50	46	121	2 729	14	0	38	14 1 78 360
1	69	69	2 150	1 586	10	1	33	14 1 78 370
1	70	52	1 514	1 054	25	1	23	14 1 78 380
2	51	30	203	103	6	-	7	14 1 78 390
2	74	63	733	273	9	1	14	14 1 78 400
2	123	123	1 787	994	165	20	68	14 1 78 410

Regierungsbezirk Chemnitz

Schlüssel- nummer	Kreisfreie Stadt Landkreis Gemeinde	Verarbeitendes Gewerbe sowie Bergbau und Gewinnung			
		Betriebe	tätige Personen	darunter Arbeiter	geleistete Arbeitsstunden
					1 000 h
		84	85	86	87
Noch: Landkreis Freiberg					
14 1 77 130	Frankenstein	-	-	-	-
14 1 77 140	Frauenstein, Stadt	3	98	85	179
14 1 77 150	Freiberg, Stadt	31	3 075	2 251	5 536
14 1 77 160	Gahlenz	1	.	.	.
14 1 77 170	Großhartmannsdorf	3	64	60	124
14 1 77 180	Großschirma, Stadt	16	679	513	1 111
14 1 77 210	Halsbrücke	6	502	410	838
14 1 77 230	Hilbersdorf	6	388	302	645
14 1 77 260	Leubsdorf	7	382	272	641
14 1 77 270	Lichtenberg/Erzgeb.	2	.	.	.
14 1 77 290	Mulda/Sa.	5	131	113	228
14 1 77 300	Neuhausen/Erzgeb.	1	.	.	.
14 1 77 310	Niederschöna	-	-	-	-
14 1 77 320	Niederwiesa	2	.	.	.
14 1 77 330	Oberschöna	1	.	.	.
14 1 77 340	Oederan, Stadt	13	1 014	877	1 817
14 1 77 350	Rechenberg-Bienenmühle	3	109	87	181
14 1 77 370	Reinsberg	3	78	63	149
14 1 77 380	Sayda, Stadt	3	100	76	174
14 1 77 400	Weißborn/Erzgeb.	4	650	466	1 055
14 1 78	Vogtlandkreis	185	12 786	9 806	21 603
14 1 78 010	Adorf, Stadt	3	119	101	195
14 1 78 030	Auerbach/Vogtl., Stadt	11	575	433	1 057
14 1 78 040	Bad Brambach	1	.	.	.
14 1 78 050	Bad Elster, Stadt	1	.	.	.
14 1 78 070	Bergen	-	-	-	-
14 1 78 080	Bösenbrunn	-	-	-	-
14 1 78 100	Burgstein	-	-	-	-
14 1 78 130	Eichigt	-	-	-	-
14 1 78 140	Ellefeld	5	444	279	712
14 1 78 150	Elsterberg, Stadt	3	468	409	768
14 1 78 160	Erlbach	1	.	.	.
14 1 78 170	Falkenstein/Vogtl., Stadt	11	797	559	1 313
14 1 78 190	Grünbach, Höhenluftkurort	5	252	192	407
14 1 78 200	Hammerbrücke	3	132	95	214
14 1 78 220	Heinsdorfergrund	3	248	202	394
14 1 78 250	Klingenthal/Sa., Stadt	9	580	445	995
14 1 78 290	Lengenfeld, Stadt	10	796	664	1 355
14 1 78 310	Leubnitz	-	-	-	-
14 1 78 320	Limbach	1	.	.	.
14 1 78 330	Markneukirchen, Stadt	13	839	644	1 354
14 1 78 350	Mehltheuer	1	.	.	.
14 1 78 360	Morgenröthe-Rautenkranz	-	-	-	-
14 1 78 370	Mühlental	1	.	.	.
14 1 78 380	Mühltroff, Stadt	4	169	127	290
14 1 78 390	Mylau, Stadt	5	429	304	710
14 1 78 400	Netzschkau, Stadt	10	622	455	1 059
14 1 78 410	Neuensalz	2	.	.	.

Regierungsbezirk Chemnitz

von Steinen und Erden 2004				Investitionen im Verarbeitenden Gewerbe 2003			Schlüssel- nummer
Bruttolohn- summe	Bruttogehalt- summe	Gesamt- umsatz	darunter Auslandsumsatz	Betriebe mit Investitionen	Bruttoanlageinvestitionen		
					insgesamt	je Beschäftigten	
					1 000 €	€	
88	89	90	91	92	93	94	
-	-	-	-	-	-	-	14 1 77 130
1 283	319	7 383	1 898	1	.	.	14 1 77 140
54 805	31 625	538 187	173 926	25	103 703	36 285	14 1 77 150
.	.	.	.	1	.	.	14 1 77 160
869	110	3 001	-	-	-	-	14 1 77 170
7 835	4 584	49 956	9 705	9	3 634	7 386	14 1 77 180
7 483	3 062	148 704	47 749	5	2 040	4 350	14 1 77 210
6 519	3 303	71 349	20 374	5	1 439	4 195	14 1 77 230
4 523	3 335	29 692	353	3	911	3 412	14 1 77 260
.	.	.	.	3	2 361	5 662	14 1 77 270
1 791	549	8 052	375	4	242	2 444	14 1 77 290
.	.	.	.	1	.	.	14 1 77 300
-	-	-	-	-	-	-	14 1 77 310
.	.	.	.	2	.	.	14 1 77 320
.	.	.	.	1	.	.	14 1 77 330
11 506	4 545	112 576	13 109	9	4 292	4 877	14 1 77 340
1 798	623	13 954	59	2	.	.	14 1 77 350
905	381	5 659	123	2	.	.	14 1 77 370
955	615	9 758	179	1	.	.	14 1 77 380
13 779	7 896	122 296	71 367	4	16 975	26 732	14 1 77 400
184 836	89 550	1 585 109	355 332	144	92 537	7 280	14 1 78
2 080	492	15 596	5 171	3	583	3 713	14 1 78 010
7 624	4 216	143 839	47 994	9	7 631	14 131	14 1 78 030
.	.	.	.	1	.	.	14 1 78 040
.	.	.	.	1	.	.	14 1 78 050
-	-	-	-	-	-	-	14 1 78 070
-	-	-	-	-	-	-	14 1 78 080
-	-	-	-	-	-	-	14 1 78 100
-	-	-	-	-	-	-	14 1 78 130
4 522	5 111	47 353	5 016	4	628	1 805	14 1 78 140
9 680	2 391	43 903	25 868	3	530	1 056	14 1 78 150
.	.	.	.	-	-	-	14 1 78 160
9 479	5 542	53 595	2 063	10	3 416	5 439	14 1 78 170
3 001	1 427	18 683	135	4	332	1 425	14 1 78 190
1 191	937	8 670	927	2	.	.	14 1 78 200
4 504	1 406	35 154	12 747	3	831	2 916	14 1 78 220
7 842	3 830	40 214	3 577	7	1 005	2 269	14 1 78 250
10 143	3 077	51 525	17 297	6	8 742	13 638	14 1 78 290
-	-	-	-	-	-	-	14 1 78 310
.	.	.	.	-	-	-	14 1 78 320
11 583	4 729	90 515	29 728	10	5 676	7 381	14 1 78 330
.	.	.	.	-	-	-	14 1 78 350
-	-	-	-	-	-	-	14 1 78 360
.	.	.	.	1	.	.	14 1 78 370
2 286	1 124	17 545	752	3	1 709	11 243	14 1 78 380
6 820	3 741	68 468	24 255	5	3 275	7 670	14 1 78 390
7 434	4 697	68 699	16 058	7	5 024	9 426	14 1 78 400
.	.	.	.	2	.	.	14 1 78 410

Regierungsbezirk Chemnitz

Schlüssel- nummer	Kreisfreie Stadt Landkreis Gemeinde	Bauhauptgewerbe		
		Juni 2004 (Totalerhebung)		
		Betriebe	tätige Personen	Gesamtumsatz 2003 in 1 000 €
		95	96	97
Noch: Landkreis Freiberg				
14 1 77 130	Frankenstein	2	.	.
14 1 77 140	Frauenstein, Stadt	2	.	.
14 1 77 150	Freiberg, Stadt	34	391	33 154
14 1 77 160	Gahlenz	2	.	.
14 1 77 170	Großhartmannsdorf	5	25	1 798
14 1 77 180	Großschirma, Stadt	13	82	5 187
14 1 77 210	Halsbrücke	7	80	6 641
14 1 77 230	Hilbersdorf	1	.	.
14 1 77 260	Leubsdorf	10	87	7 079
14 1 77 270	Lichtenberg/Erzgeb.	4	20	1 184
14 1 77 290	Mulda/Sa.	3	25	1 669
14 1 77 300	Neuhausen/Erzgeb.	4	53	3 642
14 1 77 310	Niederschöna	5	37	1 874
14 1 77 320	Niederwiesa	16	162	14 865
14 1 77 330	Oberschöna	7	26	1 442
14 1 77 340	Oederan, Stadt	12	54	4 321
14 1 77 350	Rechenberg-Bienenmühle	8	111	9 210
14 1 77 370	Reinsberg	10	95	6 561
14 1 77 380	Sayda, Stadt	6	113	10 317
14 1 77 400	Weißborn/Erzgeb.	-	-	-
14 1 78	Vogtlandkreis	370	3 620	286 409
14 1 78 010	Adorf, Stadt	9	129	6 850
14 1 78 030	Auerbach/Vogtl., Stadt	40	193	11 187
14 1 78 040	Bad Brambach	4	14	588
14 1 78 050	Bad Elster, Stadt	7	16	825
14 1 78 070	Bergen	-	-	-
14 1 78 080	Bösenbrunn	5	115	12 618
14 1 78 100	Burgstein	4	21	868
14 1 78 130	Eichigt	5	15	1 101
14 1 78 140	Ellefeld	5	33	1 186
14 1 78 150	Elsterberg, Stadt	9	32	1 587
14 1 78 160	Erlbach	1	.	.
14 1 78 170	Falkenstein/Vogtl., Stadt	13	58	4 071
14 1 78 190	Grünbach, Höhenluftkurort	2	.	.
14 1 78 200	Hammerbrücke	6	386	34 060
14 1 78 220	Heinsdorfergrund	12	57	6 876
14 1 78 250	Klingenthal/Sa., Stadt	15	74	3 335
14 1 78 290	Lengsfeld, Stadt	19	127	7 310
14 1 78 310	Leubnitz	5	37	1 000
14 1 78 320	Limbach	3	6	313
14 1 78 330	Markneukirchen, Stadt	12	96	5 001
14 1 78 350	Mehltheuer	5	14	397
14 1 78 360	Morgenröthe-Rautenkranz	-	-	-
14 1 78 370	Mühlental	-	-	-
14 1 78 380	Mühltruff, Stadt	1	.	.
14 1 78 390	Mylau, Stadt	10	30	3 302
14 1 78 400	Netzschkau, Stadt	9	39	2 361
14 1 78 410	Neuensalz	10	132	17 253

Regierungsbezirk Chemnitz

Ausbaugewerbe			Baugenehmigungen 2004				Schlüssel- nummer
Juni 2004 (Jährliche Erhebung)			Errichtung neuer Gebäude				
Betriebe	tätige Personen	Gesamtumsatz 2003 in 1 000 €	Wohn- gebäude	darunter mit		Nichtwohn- gebäude	
				1 Wohnung	2 Wohnungen		
98	99	100	101	102	103	104	
1	.	.	2	2	-	2	14 1 77 130
2	.	.	1	1	-	-	14 1 77 140
18	640	53 407	24	22	-	3	14 1 77 150
-	-	-	1	1	-	-	14 1 77 160
-	-	-	3	3	-	1	14 1 77 170
2	.	.	11	11	-	8	14 1 77 180
1	.	.	13	11	-	3	14 1 77 210
1	.	.	3	3	-	1	14 1 77 230
-	-	-	3	3	-	2	14 1 77 260
3	50	2 987	1	1	-	-	14 1 77 270
2	.	.	5	5	-	1	14 1 77 290
-	-	-	2	1	1	-	14 1 77 300
-	-	-	6	6	-	-	14 1 77 310
-	-	-	14	12	2	3	14 1 77 320
-	-	-	7	7	-	2	14 1 77 330
3	44	2 936	13	12	1	3	14 1 77 340
2	.	.	1	1	-	2	14 1 77 350
-	-	-	2	2	-	2	14 1 77 370
-	-	-	1	1	-	2	14 1 77 380
1	.	.	8	8	-	1	14 1 77 400
54	1 196	74 991	187	174	11	88	14 1 78
-	-	-	6	6	-	3	14 1 78 010
7	201	11 921	23	22	1	3	14 1 78 030
1	.	.	3	2	1	1	14 1 78 040
-	-	-	5	5	-	3	14 1 78 050
-	-	-	2	2	-	1	14 1 78 070
-	-	-	2	2	-	2	14 1 78 080
2	.	.	2	2	-	2	14 1 78 100
-	-	-	3	2	1	1	14 1 78 130
1	.	.	4	4	-	2	14 1 78 140
-	-	-	5	4	1	1	14 1 78 150
-	-	-	-	-	-	3	14 1 78 160
4	112	5 388	8	6	2	1	14 1 78 170
-	-	-	2	2	-	2	14 1 78 190
-	-	-	5	5	-	-	14 1 78 200
1	.	.	4	4	-	2	14 1 78 220
2	.	.	1	-	-	2	14 1 78 250
3	40	2 347	9	8	1	4	14 1 78 290
-	-	-	1	1	-	2	14 1 78 310
1	.	.	3	3	-	-	14 1 78 320
2	.	.	2	2	-	4	14 1 78 330
-	-	-	2	2	-	3	14 1 78 350
-	-	-	2	2	-	-	14 1 78 360
-	-	-	2	2	-	3	14 1 78 370
-	-	-	1	1	-	3	14 1 78 380
-	-	-	-	-	-	2	14 1 78 390
1	.	.	6	4	2	4	14 1 78 400
1	.	.	2	2	-	-	14 1 78 410

Regierungsbezirk Chemnitz

Schlüssel- nummer	Kreisfreie Stadt Landkreis Gemeinde	Baugenehmigungen 2004					Wohnfläche in m²
		Wohnungen in Wohn- und Nichtwohngeb.	davon mit ... Räumen				
			1 und 2	3	4	5 und mehr	
		105	106	107	108	109	110
Noch: Landkreis Freiberg							
14 1 77 130	Frankenstein	2	-1	-	2	1	264
14 1 77 140	Frauenstein, Stadt	2	-	-1	1	2	322
14 1 77 150	Freiberg, Stadt	29	-4	-7	5	35	4 906
14 1 77 160	Gahlenz	1	-	-	-	1	179
14 1 77 170	Großhartmannsdorf	3	-	-1	1	3	538
14 1 77 180	Großschirma, Stadt	19	1	2	3	13	2 326
14 1 77 210	Halsbrücke	16	2	2	1	11	1 841
14 1 77 230	Hilbersdorf	2	-	-	-	2	316
14 1 77 260	Leubsdorf	12	6	-1	2	5	1 172
14 1 77 270	Lichtenberg/Erzgeb.	2	-	-	-	2	466
14 1 77 290	Mulda/Sa.	8	-	-1	1	8	1 242
14 1 77 300	Neuhausen/Erzgeb.	3	-	-1	2	2	347
14 1 77 310	Niederschöna	7	1	-	-1	7	904
14 1 77 320	Niederwiesa	20	1	-1	6	14	2 334
14 1 77 330	Oberschöna	8	-	-1	3	6	952
14 1 77 340	Oederan, Stadt	22	-	1	3	18	2 826
14 1 77 350	Rechenberg-Bienenmühle	4	3	6	-6	1	105
14 1 77 370	Reinsberg	3	-	-	-	3	406
14 1 77 380	Sayda, Stadt	4	-	3	-1	2	381
14 1 77 400	Weißborn/Erzgeb.	9	2	-	-3	10	953
14 1 78	Vogtlandkreis	255	7	11	18	219	33 570
14 1 78 010	Adorf, Stadt	9	-	1	-3	11	1 404
14 1 78 030	Auerbach/Vogtl., Stadt	26	1	1	-	24	3 256
14 1 78 040	Bad Brambach	4	1	-	-2	5	643
14 1 78 050	Bad Elster, Stadt	7	-	-	2	5	1 048
14 1 78 070	Bergen	3	-	-	-	3	350
14 1 78 080	Bösenbrunn	3	-	1	-	2	355
14 1 78 100	Burgstein	3	1	-	-	2	396
14 1 78 130	Eichigt	6	-	1	2	3	777
14 1 78 140	Ellefeld	4	-	-	-	4	570
14 1 78 150	Elsterberg, Stadt	9	1	-1	-1	10	1 126
14 1 78 160	Erlbach	-	-	-	-	-	90
14 1 78 170	Falkenstein/Vogtl., Stadt	7	1	-1	1	6	1 059
14 1 78 190	Grünbach, Höhenluftkurort	3	-	2	-	1	342
14 1 78 200	Hammerbrücke	5	-	-2	-1	8	706
14 1 78 220	Heinsdorfergrund	4	-	-2	2	4	507
14 1 78 250	Klingenthal/Sa., Stadt	8	-	2	4	2	600
14 1 78 290	Lengenfeld, Stadt	12	-	-	-	12	1 300
14 1 78 310	Leubnitz	1	-	-	1	-	144
14 1 78 320	Limbach	2	-	-	2	-	317
14 1 78 330	Markneukirchen, Stadt	6	1	-1	1	5	621
14 1 78 350	Mehltheuer	4	1	-	1	2	388
14 1 78 360	Morgenröthe-Rautenkranz	2	-	-	-	2	318
14 1 78 370	Mühlental	4	-1	3	1	1	441
14 1 78 380	Mühltroff, Stadt	1	-	-	-1	2	198
14 1 78 390	Mylau, Stadt	-1	-1	-	-1	1	-81
14 1 78 400	Netzschkau, Stadt	12	-	4	3	5	1 227
14 1 78 410	Neuensalz	5	-1	2	2	2	688

Regierungsbezirk Chemnitz

Baufertigstellungen 2004									Schlüssel- nummer
Errichtung neuer Gebäude			Wohnungen in Wohn- und Nichtwohngeb.	davon mit ... Räumen				Wohnfläche in m²	
Wohn- gebäude	dar. mit 1 und 2 Wohnungen	Nichtwohn- gebäude		1 und 2	3	4	5 und mehr		
111	112	113	114	115	116	117	118	119	
1	1	2	1	-1	-	1	1	142	14 1 77 130
3	3	-	4	-	-	1	3	420	14 1 77 140
24	21	8	35	-	-	7	28	4 993	14 1 77 150
-	-	-	-	-	-	-	-	-	14 1 77 160
-	-	-	1	-	-	-	1	191	14 1 77 170
5	5	3	7	-	-	-	7	908	14 1 77 180
5	5	2	5	-	-	-	5	576	14 1 77 210
3	3	-	3	-	-	-	3	410	14 1 77 230
7	7	1	7	-	-1	1	7	779	14 1 77 260
-	-	-	-	-	-	-	-	34	14 1 77 270
2	2	-	2	-	1	-	1	168	14 1 77 290
1	1	-	1	-	-1	-	2	269	14 1 77 300
2	2	-	2	-	-	-	2	288	14 1 77 310
13	13	-	13	-	-2	1	14	1 732	14 1 77 320
4	4	1	4	-	-	1	3	460	14 1 77 330
9	9	2	9	-	-1	-	10	1 301	14 1 77 340
1	1	-	2	-	-	-	2	248	14 1 77 350
2	2	-	3	-	1	-	2	333	14 1 77 370
2	2	-	4	-	-	-	4	381	14 1 77 380
5	5	3	6	-	1	-1	6	596	14 1 77 400
205	197	82	323	31	6	44	242	38 645	14 1 78
5	5	1	7	-	3	-4	8	1 157	14 1 78 010
21	20	6	30	4	-4	4	26	3 816	14 1 78 030
1	1	2	1	-	2	-2	1	98	14 1 78 040
5	5	1	7	-	1	-2	8	1 036	14 1 78 050
-	-	-	1	-	-	-	1	87	14 1 78 070
1	1	1	1	-	-	-	1	105	14 1 78 080
3	3	2	5	-	1	-1	5	645	14 1 78 100
3	3	1	4	-	1	-	3	445	14 1 78 130
3	3	1	3	-	-	-	3	413	14 1 78 140
5	5	-	6	-	-3	-	9	996	14 1 78 150
1	1	3	1	-1	-	1	1	159	14 1 78 160
8	8	2	8	-2	-	-1	11	1 321	14 1 78 170
2	2	1	2	-	1	-	1	274	14 1 78 190
7	7	-	7	-	-	1	6	869	14 1 78 200
2	1	3	23	19	-1	4	1	1 067	14 1 78 220
8	7	2	11	-	-1	3	9	1 376	14 1 78 250
9	9	4	13	-1	-	6	8	1 644	14 1 78 290
4	4	-	5	-	-1	-1	7	932	14 1 78 310
2	2	-	5	-	1	1	3	543	14 1 78 320
3	3	6	3	-	-1	-	4	473	14 1 78 330
1	1	3	4	2	-1	1	2	469	14 1 78 350
-	-	-	-	-	-	-	-	-	14 1 78 360
-	-	3	1	-	-	-	1	86	14 1 78 370
-	-	5	-	-	-	-	-	116	14 1 78 380
-	-	2	-1	-	-2	-	1	197	14 1 78 390
3	3	2	5	-	1	-	4	695	14 1 78 400
5	4	2	8	-	-1	3	6	1 088	14 1 78 410

Regierungsbezirk Chemnitz

Schlüssel- nummer	Kreisfreie Stadt Landkreis Gemeinde	Fortschreibung des Gebäude- und Wohnungsbestandes				
		Bestand an Wohnge- bäuden	darunter mit 1 oder 2 Wohnungen	Bestand an Wohnungen in		
				insge- samt	davon mit ... Räumen	
					1	2
		120	121	122	123	124
Noch: Landkreis Freiberg						
14 1 77 130	Frankenstein	288	261	467	1	15
14 1 77 140	Frauenstein, Stadt	888	773	1 551	5	55
14 1 77 150	Freiberg, Stadt	5 299	2 628	24 064	441	1 933
14 1 77 160	Gahlenz	231	202	410	-	-
14 1 77 170	Großhartmannsdorf	781	699	1 275	8	47
14 1 77 180	Großschirma, Stadt	1 740	1 553	2 910	12	86
14 1 77 210	Halsbrücke	858	728	1 623	4	55
14 1 77 230	Hilbersdorf	295	229	615	-	15
14 1 77 260	Leubsdorf	900	706	1 841	8	72
14 1 77 270	Lichtenberg/Erzgeb.	669	565	1 270	1	25
14 1 77 290	Mulda/Sa.	694	588	1 335	2	47
14 1 77 300	Neuhausen/Erzgeb.	789	657	1 556	4	82
14 1 77 310	Niederschöna	569	518	905	-	23
14 1 77 320	Niederwiesa	1 206	967	2 406	8	106
14 1 77 330	Oberschöna	954	861	1 565	3	54
14 1 77 340	Oederan, Stadt	1 381	1 041	3 539	73	153
14 1 77 350	Rechenberg-Bienenmühle	631	519	1 224	9	45
14 1 77 370	Reinsberg	922	837	1 468	6	33
14 1 77 380	Sayda, Stadt	500	432	940	2	25
14 1 77 400	Weißborn/Erzgeb.	567	430	1 294	10	44
14 1 78	Vogtlandkreis	46 074	35 872	105 213	1 492	5 911
14 1 78 010	Adorf, Stadt	1 515	1 171	3 437	77	202
14 1 78 030	Auerbach/Vogtl., Stadt	4 012	2 811	11 494	121	906
14 1 78 040	Bad Brambach	792	718	1 273	7	90
14 1 78 050	Bad Elster, Stadt	931	746	2 499	103	357
14 1 78 070	Bergen	337	292	589	3	20
14 1 78 080	Bösenbrunn	417	398	579	3	27
14 1 78 100	Burgstein	613	573	910	2	15
14 1 78 130	Eichigt	467	450	665	3	27
14 1 78 140	Ellefeld	729	524	1 765	154	120
14 1 78 150	Elsterberg, Stadt	1 119	791	2 821	38	148
14 1 78 160	Erlbach	592	513	990	3	46
14 1 78 170	Falkenstein/Vogtl., Stadt	2 109	1 318	5 746	39	264
14 1 78 190	Grünbach, Höhenluftkurort	537	479	940	9	44
14 1 78 200	Hammerbrücke	461	438	671	5	33
14 1 78 220	Heinsdorfergrund	616	567	1 022	16	62
14 1 78 250	Klingenthal/Sa., Stadt	2 185	1 675	5 496	141	229
14 1 78 290	Lengsfeld, Stadt	1 986	1 605	4 143	23	119
14 1 78 310	Leubnitz	503	476	702	2	14
14 1 78 320	Limbach	506	459	802	6	26
14 1 78 330	Markneukirchen, Stadt	1 724	1 262	3 964	138	212
14 1 78 350	Mehltheuer	420	373	737	4	13
14 1 78 360	Morgenröthe-Rautenkranz	231	194	448	4	21
14 1 78 370	Mühlental	489	475	669	3	34
14 1 78 380	Mühltruff, Stadt	521	444	1 005	7	31
14 1 78 390	Mylau, Stadt	826	534	2 056	15	87
14 1 78 400	Netzschkau, Stadt	1 201	862	2 746	10	142
14 1 78 410	Neuensalz	696	646	1 097	-	31

Regierungsbezirk Chemnitz

am 31. Dezember 2004								Schlüssel- nummer
Wohn- und Nichtwohngebäuden							Wohnungen je 1 000 Einwohner	
davon mit ... Räumen						Wohnfläche in 1 000 m²		
3	4	5	6	7 und mehr	darin Räume			
125	126	127	128	129	130	131	132	
66	154	101	70	60	460	370	383	14 1 77 130
337	442	320	231	161	1 245	1 200	466	14 1 77 140
6 764	9 507	3 740	1 075	604	4 601	15 276	551	14 1 77 150
85	133	96	53	43	325	306	442	14 1 77 160
223	375	313	176	133	1 022	1 016	439	14 1 77 170
566	883	721	373	269	2 055	2 265	476	14 1 77 180
372	535	339	184	134	1 012	1 195	453	14 1 77 210
162	201	126	62	49	370	453	416	14 1 77 230
475	606	365	180	135	1 027	1 348	462	14 1 77 260
277	439	293	153	82	626	952	415	14 1 77 270
279	454	263	162	128	960	983	442	14 1 77 290
319	541	307	173	130	963	1 147	470	14 1 77 300
176	276	213	126	91	676	722	437	14 1 77 310
553	826	468	254	191	1 485	1 838	453	14 1 77 320
262	451	413	228	154	1 164	1 275	415	14 1 77 330
879	1 171	794	283	186	1 415	2 423	495	14 1 77 340
272	431	246	140	81	612	895	518	14 1 77 350
237	456	368	198	170	1 306	1 195	445	14 1 77 370
187	340	199	109	78	587	722	421	14 1 77 380
266	504	236	143	91	703	937	474	14 1 77 400
27 384	36 936	19 548	8 187	5 755	43 879	74 702	543	14 1 78
927	1 261	568	218	184	1 383	2 332	589	14 1 78 010
2 850	4 129	2 112	803	573	4 345	8 195	538	14 1 78 030
271	453	245	124	83	633	947	563	14 1 78 040
551	804	412	133	139	1 074	1 679	616	14 1 78 050
124	208	137	54	43	330	454	538	14 1 78 070
136	160	108	70	75	566	471	409	14 1 78 080
147	309	250	103	84	621	736	443	14 1 78 100
126	207	145	83	74	569	540	481	14 1 78 130
400	514	326	169	82	623	1 209	564	14 1 78 140
786	1 118	399	193	139	1 060	1 938	549	14 1 78 150
243	334	213	92	59	458	703	521	14 1 78 160
1 668	2 089	1 069	368	249	1 887	3 978	603	14 1 78 170
247	291	182	106	61	483	693	476	14 1 78 190
117	196	164	85	71	545	518	474	14 1 78 200
195	298	225	124	102	777	836	438	14 1 78 220
1 419	2 089	1 010	373	235	1 765	3 737	603	14 1 78 250
1 179	1 382	846	344	250	1 884	2 979	506	14 1 78 290
101	209	175	118	83	625	622	464	14 1 78 310
183	269	161	97	60	465	616	497	14 1 78 320
1 052	1 378	738	271	175	1 321	2 762	556	14 1 78 330
146	282	141	82	69	547	588	466	14 1 78 350
109	165	75	42	32	244	332	509	14 1 78 360
149	170	172	79	62	510	544	400	14 1 78 370
234	348	204	104	77	592	774	513	14 1 78 380
642	741	335	149	87	640	1 375	682	14 1 78 390
854	971	462	180	127	982	1 861	607	14 1 78 400
214	394	211	139	108	821	906	454	14 1 78 410

Regierungsbezirk Chemnitz

Schlüssel- nummer	Kreisfreie Stadt Landkreis Gemeinde	Tourismus 2004				Straßenver- kehrsunfälle insgesamt (ohne sonst.)
		geöffnete Beherber- gungsstätten	angebotene Gästebetten	Ankünfte	Übernach- tungen	
		133	134	135	136	137
Noch: Landkreis Freiberg						
14 1 77 130	Frankenstein	1	.	.	.	9
14 1 77 140	Frauenstein, Stadt	11	427	12 391	40 638	32
14 1 77 150	Freiberg, Stadt	21	656	38 188	89 144	224
14 1 77 160	Gahlenz	-	-	-	-	2
14 1 77 170	Großhartmannsdorf	2	.	.	.	23
14 1 77 180	Großschirma, Stadt	3	164	4 681	7 718	50
14 1 77 210	Halsbrücke	1	.	.	.	15
14 1 77 230	Hilbersdorf	2	.	.	.	11
14 1 77 260	Leubsdorf	4	109	2 442	7 764	10
14 1 77 270	Lichtenberg/Erzgeb.	2	.	.	.	15
14 1 77 290	Mulda/Sa.	1	.	.	.	16
14 1 77 300	Neuhausen/Erzgeb.	13	478	12 984	39 528	9
14 1 77 310	Niederschöna	3	366	11 317	111 527	11
14 1 77 320	Niederwiesa	5	181	12 045	20 291	24
14 1 77 330	Oberschöna	4	124	3 937	7 803	30
14 1 77 340	Oederan, Stadt	1	.	.	.	28
14 1 77 350	Rechenberg-Bienenmühle	10	355	13 108	40 775	17
14 1 77 370	Reinsberg	-	-	-	-	15
14 1 77 380	Sayda, Stadt	4	313	9 001	26 713	14
14 1 77 400	Weißborn/Erzgeb.	1	.	.	.	21
14 1 78	Vogtlandkreis	161	8 061	238 257	1 199 470	1 004
14 1 78 010	Adorf, Stadt	7	109	2 166	5 249	36
14 1 78 030	Auerbach/Vogtl., Stadt	6	677	32 017	89 557	90
14 1 78 040	Bad Brambach	8	413	6 272	77 743	30
14 1 78 050	Bad Elster, Stadt	36	2 415	37 227	522 739	16
14 1 78 070	Bergen	1	.	.	.	7
14 1 78 080	Bösenbrunn	-	-	-	-	3
14 1 78 100	Burgstein	1	.	.	.	28
14 1 78 130	Eichigt	-	-	-	-	8
14 1 78 140	Ellefeld	2	.	.	.	12
14 1 78 150	Elsterberg, Stadt	4	78	2 126	4 476	16
14 1 78 160	Erlbach	2	.	.	.	3
14 1 78 170	Falkenstein/Vogtl., Stadt	3	266	5 197	46 264	36
14 1 78 190	Grünbach, Höhenluftkurort	4	92	3 481	8 503	7
14 1 78 200	Hammerbrücke	1	.	.	.	6
14 1 78 220	Heinsdorfergrund	-	-	-	-	12
14 1 78 250	Klingenthal/Sa., Stadt	9	470	17 757	48 381	30
14 1 78 290	Lengsfeld, Stadt	7	270	9 126	17 872	70
14 1 78 310	Leubnitz	1	.	.	.	4
14 1 78 320	Limbach	4	111	4 178	14 862	14
14 1 78 330	Markneukirchen, Stadt	4	88	1 871	3 786	30
14 1 78 350	Mehltheuer	4	104	1 922	6 136	6
14 1 78 360	Morgenröthe-Rautenkranz	3	73	2 408	5 859	3
14 1 78 370	Mühlental	2	.	.	.	17
14 1 78 380	Mühltruff, Stadt	1	.	.	.	9
14 1 78 390	Mylau, Stadt	-	-	-	-	16
14 1 78 400	Netzschkau, Stadt	1	.	.	.	9
14 1 78 410	Neuensalz	5	198	1 724	4 890	34

Regierungsbezirk Chemnitz

Schwerwiegende Unfälle mit Sachschaden 2004		Straßenverkehrsunfälle mit Personenschaden 2004				Kraftfahrzeugbestand am 1. Januar 2005			Schlüsselnummer
im engeren Sinne	unter Alkoholeinwirkung	insgesamt	verunglückte Personen			insgesamt	darunter		
			Getötete	Schwer-verletzte	Leicht-verletzte		Pkw	Krafträder	
138	139	140	141	142	143	144	145	146	
2	-	7	-	4	5	1 015	792	70	14 1 77 130
14	1	17	4	5	16	2 646	2 160	122	14 1 77 140
70	15	139	-	51	114	23 697	20 942	1 073	14 1 77 150
-	-	2	-	1	2	731	570	55	14 1 77 160
11	-	12	-	9	7	2 179	1 818	121	14 1 77 170
17	2	31	1	20	25	4 882	3 987	304	14 1 77 180
4	-	11	-	4	11	2 605	2 143	160	14 1 77 210
4	-	7	-	2	8	1 051	863	74	14 1 77 230
1	-	9	-	7	5	2 996	2 440	177	14 1 77 260
6	1	8	1	8	4	2 270	1 855	145	14 1 77 270
8	1	7	-	5	2	2 155	1 762	125	14 1 77 290
2	3	4	-	6	1	2 230	1 873	113	14 1 77 300
3	-	8	-	7	7	1 591	1 296	103	14 1 77 310
5	2	17	-	1	22	4 114	3 533	208	14 1 77 320
12	-	18	1	9	11	2 840	2 401	204	14 1 77 330
6	2	20	-	8	16	5 015	4 069	332	14 1 77 340
9	-	8	-	2	8	1 779	1 471	85	14 1 77 350
4	-	11	-	1	12	2 595	2 120	126	14 1 77 370
2	-	12	-	2	14	1 543	1 223	109	14 1 77 380
10	1	10	-	5	7	1 855	1 658	86	14 1 77 400
305	50	649	22	281	567	140 383	117 908	6 773	14 1 78
8	2	26	-	8	31	4 202	3 624	188	14 1 78 010
26	6	58	3	25	41	14 432	12 698	585	14 1 78 030
8	-	22	1	10	20	1 654	1 400	80	14 1 78 040
3	1	12	1	7	12	2 796	2 444	148	14 1 78 050
3	-	4	-	3	6	805	701	51	14 1 78 070
1	-	2	-	1	2	1 180	916	47	14 1 78 080
13	-	15	-	7	17	1 757	1 395	113	14 1 78 100
1	-	7	-	1	6	1 320	973	80	14 1 78 130
5	3	4	-	1	3	2 165	1 825	78	14 1 78 140
1	-	15	1	6	10	3 466	2 927	207	14 1 78 150
-	1	2	-	1	1	1 407	1 186	84	14 1 78 160
15	5	16	-	10	13	6 281	5 468	263	14 1 78 170
3	-	4	-	1	6	1 320	1 152	52	14 1 78 190
-	-	6	-	5	1	1 170	956	54	14 1 78 200
4	-	8	1	2	7	2 066	1 639	69	14 1 78 220
7	1	22	-	7	24	5 973	5 287	254	14 1 78 250
28	3	39	3	23	26	6 113	5 057	310	14 1 78 290
2	-	2	-	-	2	1 410	1 113	88	14 1 78 310
7	-	7	1	1	6	1 187	981	75	14 1 78 320
7	1	22	2	9	13	5 063	4 224	245	14 1 78 330
2	-	4	-	-	4	1 331	1 082	61	14 1 78 350
-	-	3	1	1	2	677	557	32	14 1 78 360
2	1	14	-	6	13	1 391	1 080	74	14 1 78 370
2	1	6	-	5	8	1 423	1 194	81	14 1 78 380
2	1	13	-	7	9	2 134	1 848	124	14 1 78 390
1	2	6	-	1	7	3 030	2 578	172	14 1 78 400
9	2	23	-	11	26	2 287	1 822	107	14 1 78 410

Regierungsbezirk Chemnitz

Schlüssel- nummer	Kreisfreie Stadt Landkreis Gemeinde	Ist-Aufkommen an Gemeindesteuern 2004 in 1 000 €				
		Grund- steuer A	Grund- steuer B	Gewerbe- steuer	Gemeindeanteil an der Ein- kommensteuer	Gemeindeanteil an der Umsatzsteuer
		147	148	149	150	151
Noch: Landkreis Freiberg						
14 1 77 130	Frankenstein	18	63	82	55	12
14 1 77 140	Frauenstein, Stadt	39	241	651	183	59
14 1 77 150	Freiberg, Stadt	25	3 299	9 831	3 917	1 340
14 1 77 160	Gahlenz	12	50	51	49	10
14 1 77 170	Großhartmannsdorf	23	179	137	141	27
14 1 77 180	Großschirma, Stadt	50	550	1 105	405	169
14 1 77 210	Halsbrücke	20	226	899	204	57
14 1 77 230	Hilbersdorf	3	125	960	97	42
14 1 77 260	Leubsdorf	23	244	817	216	64
14 1 77 270	Lichtenberg/Erzgeb.	24	196	711	180	35
14 1 77 290	Mulda/Sa.	26	204	795	152	92
14 1 77 300	Neuhausen/Erzgeb.	15	279	252	141	55
14 1 77 310	Niederschöna	22	178	92	128	32
14 1 77 320	Niederwiesa	12	445	665	511	153
14 1 77 330	Oberschöna	42	227	186	300	41
14 1 77 340	Oederan, Stadt	34	571	1 179	441	180
14 1 77 350	Rechenberg-Bienenmühle	14	180	123	131	42
14 1 77 370	Reinsberg	56	214	-9	175	124
14 1 77 380	Sayda, Stadt	17	160	1 534	117	57
14 1 77 400	Weißborn/Erzgeb.	16	273	3 818	209	137
14 1 78	Vogtlandkreis	542	15 417	25 458	12 453	4 114
14 1 78 010	Adorf, Stadt	14	521	822	376	82
14 1 78 030	Auerbach/Vogtl., Stadt	15	1 818	2 759	1 478	676
14 1 78 040	Bad Brambach	9	168	157	128	32
14 1 78 050	Bad Elster, Stadt	5	484	373	338	74
14 1 78 070	Bergen	-1	79	34	70	14
14 1 78 080	Bösenbrunn	16	67	106	64	9
14 1 78 100	Burgstein	31	127	144	126	15
14 1 78 130	Eichigt	11	65	98	83	9
14 1 78 140	Ellefeld	2	234	347	186	48
14 1 78 150	Elsterberg, Stadt	13	369	543	276	71
14 1 78 160	Erlbach	6	102	106	111	17
14 1 78 170	Falkenstein/Vogtl., Stadt	14	825	1 781	559	213
14 1 78 190	Grünbach, Höhenluftkurort	3	182	679	111	53
14 1 78 200	Hammerbrücke	2	103	129	88	40
14 1 78 220	Heinsdorfergrund	14	151	351	119	36
14 1 78 250	Klingenthal/Sa., Stadt	5	828	934	601	235
14 1 78 290	Lengenfeld, Stadt	31	585	899	478	133
14 1 78 310	Leubnitz	14	90	9	112	10
14 1 78 320	Limbach	9	89	40	78	11
14 1 78 330	Markneukirchen, Stadt	16	525	1 344	426	175
14 1 78 350	Mehltheuer	10	90	14	108	11
14 1 78 360	Morgenröthe-Rautenkranz	6	54	17	52	6
14 1 78 370	Mühlental	19	77	140	81	7
14 1 78 380	Mühltroff, Stadt	16	169	200	113	29
14 1 78 390	Mylau, Stadt	3	304	145	157	63
14 1 78 400	Netzschkau, Stadt	7	365	262	264	106
14 1 78 410	Neuensalz	17	200	610	138	43

Regierungsbezirk Chemnitz

Hebesätze in %			Realsteuer- aufbringungs- kraft 2004	Steuereinnahmekraft 2004		Schuldenstand am 31.12.2004		Personal- stand am 30. Juni 2004	Schlüssel- nummer
Grund- steuer A	Grund- steuer B	Gewerbe- steuer		insgesamt	je Einwohner	insgesamt	je Einwohner		
				1 000 €	1 000 €	€	1 000 €		
152	153	154	155	156	157	158	159	160	
260	360	350	190	247	205	114	95	7	14 1 77 130
290	375	375	1 024	1 186	352	2 288	678	21	14 1 77 140
250	370	390	14 148	18 246	416	6 812	155	564	14 1 77 150
260	350	370	131	183	197	475	512	9	14 1 77 160
270	410	370	363	513	176	3 148	1 077	25	14 1 77 170
280	350	380	1 912	2 352	381	7 136	1 157	31	14 1 77 180
300	330	380	1 279	1 431	399	564	157	49	14 1 77 210
300	360	390	1 160	1 186	803	634	429	7	14 1 77 230
270	350	380	1 203	1 383	345	4 891	1 222	37	14 1 77 260
270	370	380	1 018	1 146	374	2 440	795	23	14 1 77 270
285	390	370	1 129	1 275	428	3 118	1 046	34	14 1 77 290
290	395	370	595	760	227	2 664	797	29	14 1 77 300
336	416	373	302	451	214	3 931	1 866	2	14 1 77 310
300	450	360	1 190	1 768	336	7 379	1 401	71	14 1 77 320
280	385	390	489	808	215	3 550	944	46	14 1 77 330
280	370	375	1 979	2 455	339	640	88	150	14 1 77 340
250	350	360	374	532	222	1 210	506	17	14 1 77 350
280	365	380	299	599	182	3 861	1 171	35	14 1 77 370
285	375	385	1 831	1 822	807	3 474	1 539	22	14 1 77 380
250	330	350	4 840	4 684	1 708	-	-	14	14 1 77 400
295	388	371	45 558	58 965	302	189 192	970	3 371	14 1 78
300	440	360	1 452	1 806	307	8 305	1 410	78	14 1 78 010
290	400	380	4 923	6 742	314	15 849	737	269	14 1 78 030
280	350	365	389	529	232	1 213	532	40	14 1 78 040
350	440	380	874	1 240	304	5 952	1 457	60	14 1 78 050
260	350	365	132	212	193	705	642	5	14 1 78 070
300	370	380	207	267	188	212	149	-	14 1 78 080
300	365	375	336	459	223	1 802	874	14	14 1 78 100
250	330	350	212	290	210	1 076	778	15	14 1 78 130
270	350	370	670	861	275	1 052	337	26	14 1 78 140
260	350	365	1 073	1 352	260	954	184	61	14 1 78 150
280	370	380	239	354	185	700	366	16	14 1 78 160
300	400	375	2 837	3 391	354	9 845	1 028	120	14 1 78 170
300	400	375	939	1 020	514	1 614	813	12	14 1 78 190
280	370	375	261	374	264	405	286	14	14 1 78 200
300	300	360	628	738	313	558	237	9	14 1 78 220
330	440	375	1 825	2 547	275	11 673	1 261	89	14 1 78 250
360	360	360	1 739	2 236	271	1 960	237	81	14 1 78 290
270	350	365	136	256	169	914	602	12	14 1 78 310
300	350	350	163	248	155	117	73	3	14 1 78 320
350	390	430	1 867	2 324	323	7 333	1 020	59	14 1 78 330
250	330	350	145	262	166	903	570	7	14 1 78 350
500	365	375	86	141	158	647	728	3	14 1 78 360
300	350	370	267	338	198	584	342	16	14 1 78 370
345	435	380	395	513	259	2 058	1 040	20	14 1 78 380
300	400	400	475	678	222	1 589	521	25	14 1 78 390
300	380	360	713	1 050	232	2 579	569	28	14 1 78 400
300	350	350	974	1 075	450	53	22	18	14 1 78 410

Regierungsbezirk Chemnitz

Schlüssel- nummer	Kreisfreie Stadt Landkreis Gemeinde	Berein. Einnahmen der öffentlichen Kommunalhaushalte 2004 in 1 000 €				
		insgesamt	Einnahmen der laufenden Rechnung	darunter		Einnahmen der Kapital- rechnung
				Schlüsselzu- weis. v. Land	Gebühren, zweckg. Abg.	
		161	162	163	164	165
Noch: Landkreis Freiberg						
14 1 77 130	Frankenstein	993	766	284	32	226
14 1 77 140	Frauenstein, Stadt	2 746	2 240	725	83	506
14 1 77 150	Freiberg, Stadt	55 348	45 959	14 955	3 491	9 389
14 1 77 160	Gahlenz	891	620	204	33	271
14 1 77 170	Großhartmannsdorf	2 666	1 926	771	124	740
14 1 77 180	Großschirma, Stadt	11 781	5 701	1 857	59	6 080
14 1 77 210	Halsbrücke	9 368	3 545	1 083	163	5 822
14 1 77 230	Hilbersdorf	1 852	1 521	-	26	331
14 1 77 260	Leubsdorf	4 466	3 353	1 003	57	1 113
14 1 77 270	Lichtenberg/Erzgeb.	4 046	2 454	762	30	1 592
14 1 77 290	Mulda/Sa.	5 118	2 902	940	183	2 216
14 1 77 300	Neuhausen/Erzgeb.	2 963	2 634	862	116	329
14 1 77 310	Niederschöna	2 614	1 214	535	3	1 400
14 1 77 320	Niederwiesa	5 733	4 672	1 312	324	1 061
14 1 77 330	Oberschöna	3 828	3 102	940	279	726
14 1 77 340	Oederan, Stadt	9 359	6 330	1 796	653	3 029
14 1 77 350	Rechenberg-Bienenmühle	2 275	1 800	806	119	475
14 1 77 370	Reinsberg	4 259	2 423	825	46	1 836
14 1 77 380	Sayda, Stadt	3 450	3 234	303	44	216
14 1 77 400	Weißborn/Erzgeb.	5 270	4 726	-	53	544
14 1 78	Vogtlandkreis	293 601	241 942	101 035	22 570	51 658
14 1 78 010	Adorf, Stadt	5 498	4 806	1 797	340	693
14 1 78 030	Auerbach/Vogtl., Stadt	23 640	19 570	8 316	1 057	4 071
14 1 78 040	Bad Brambach	2 247	2 125	554	129	123
14 1 78 050	Bad Elster, Stadt	4 090	3 637	1 144	281	453
14 1 78 070	Bergen	650	620	256	34	30
14 1 78 080	Bösenbrunn	1 141	911	363	40	230
14 1 78 100	Burgstein	1 936	1 514	515	56	422
14 1 78 130	Eichigt	1 420	1 083	354	102	337
14 1 78 140	Ellefeld	2 389	2 043	683	122	346
14 1 78 150	Elsterberg, Stadt	5 572	4 379	1 640	92	1 193
14 1 78 160	Erlbach	1 445	1 201	429	55	244
14 1 78 170	Falkenstein/Vogtl., Stadt	9 907	8 100	3 217	410	1 807
14 1 78 190	Grünbach, Höhenluftkurort	1 731	1 503	239	21	228
14 1 78 200	Hammerbrücke	1 543	898	303	34	645
14 1 78 220	Heinsdorfergrund	2 095	1 330	310	7	765
14 1 78 250	Klingenthal/Sa., Stadt	7 672	7 155	2 798	350	516
14 1 78 290	Lengsfeld, Stadt	8 207	6 833	2 718	196	1 374
14 1 78 310	Leubnitz	1 171	1 015	393	62	156
14 1 78 320	Limbach	1 135	951	363	4	184
14 1 78 330	Markneukirchen, Stadt	8 546	6 651	2 465	133	1 896
14 1 78 350	Mehltheuer	1 339	1 054	431	54	285
14 1 78 360	Morgenröthe-Rautenkranz	868	676	209	114	192
14 1 78 370	Mühlental	1 324	1 096	384	41	228
14 1 78 380	Mühltruff, Stadt	2 608	1 508	528	10	1 099
14 1 78 390	Mylau, Stadt	2 561	2 036	744	30	525
14 1 78 400	Netzschkau, Stadt	4 594	3 331	1 479	61	1 263
14 1 78 410	Neuensalz	1 993	1 793	316	104	200

Regierungsbezirk Chemnitz

Bereinigte Ausgaben der öffentlichen Kommunalhaushalte 2004 in 1 000 €							Finanzierungs- saldo 2004 in 1 000 €	Schlüssel- nummer
insgesamt	Ausgaben der laufenden Rechnung	darunter		Ausgaben der Kapital- rechnung	darunter			
		Personal- ausgaben	laufender Sachaufwand		Sach- investitionen	darunter Bau- maßnahmen		
166	167	168	169	170	171	172	173	
877	614	207	141	263	263	242	116	14 1 77 130
2 535	1 923	714	416	612	573	522	211	14 1 77 140
63 587	41 074	18 943	9 469	22 513	18 862	15 346	-8 239	14 1 77 150
825	535	217	93	290	286	177	66	14 1 77 160
2 507	1 707	825	405	800	800	773	160	14 1 77 170
9 415	3 909	1 112	992	5 505	5 350	5 144	2 366	14 1 77 180
9 856	2 567	1 460	601	7 289	7 292	6 823	-489	14 1 77 210
1 719	1 084	242	251	635	630	622	134	14 1 77 230
3 707	2 612	756	589	1 095	1 088	1 046	759	14 1 77 260
4 183	2 200	720	524	1 983	1 978	1 790	-137	14 1 77 270
5 497	2 060	676	513	3 437	3 433	3 408	-379	14 1 77 290
2 754	2 410	777	734	344	316	289	210	14 1 77 300
2 948	1 262	88	326	1 686	1 581	1 580	-333	14 1 77 310
5 608	4 082	1 881	1 047	1 526	1 525	1 488	124	14 1 77 320
3 567	2 618	1 392	591	949	949	930	261	14 1 77 330
8 673	5 471	3 005	1 411	3 202	3 013	2 819	686	14 1 77 340
2 113	1 599	504	524	514	508	467	162	14 1 77 350
4 654	2 315	726	649	2 339	2 292	2 200	-395	14 1 77 370
2 669	2 313	711	948	356	193	158	781	14 1 77 380
3 708	1 926	518	580	1 782	1 769	1 665	1 562	14 1 77 400
289 185	217 759	85 048	59 084	71 426	66 847	60 297	4 416	14 1 78
5 633	4 566	2 087	891	1 068	1 097	1 041	-135	14 1 78 010
21 331	16 969	7 632	3 694	4 362	4 112	3 736	2 310	14 1 78 030
2 501	2 061	1 155	572	441	447	290	-254	14 1 78 040
3 995	3 346	1 620	801	649	649	563	95	14 1 78 050
635	552	140	147	83	83	77	15	14 1 78 070
1 160	823	328	213	338	267	205	-19	14 1 78 080
1 877	1 276	429	375	601	596	404	59	14 1 78 100
1 475	984	452	264	490	502	366	-55	14 1 78 130
2 520	1 592	894	364	928	904	902	-131	14 1 78 140
4 645	3 536	1 552	733	1 109	976	831	926	14 1 78 150
1 460	1 105	491	311	355	355	167	-15	14 1 78 160
9 089	7 086	3 110	1 998	2 003	2 062	2 024	818	14 1 78 170
1 323	924	392	187	399	399	378	408	14 1 78 190
1 516	795	298	172	721	721	721	27	14 1 78 200
2 426	1 190	169	377	1 236	1 236	1 049	-331	14 1 78 220
6 676	6 053	2 501	1 556	623	557	406	996	14 1 78 250
7 706	5 698	2 631	1 090	2 008	1 833	1 363	502	14 1 78 290
1 118	960	340	168	158	146	127	53	14 1 78 310
1 021	833	127	109	188	169	119	114	14 1 78 320
8 097	5 671	1 509	1 399	2 425	2 423	2 262	450	14 1 78 330
1 187	932	260	143	255	239	229	152	14 1 78 350
841	652	188	224	188	188	177	27	14 1 78 360
1 538	889	343	196	649	651	503	-214	14 1 78 370
2 304	1 382	343	139	922	277	272	304	14 1 78 380
2 298	1 896	757	751	402	389	375	263	14 1 78 390
4 477	2 879	976	645	1 598	1 479	1 214	117	14 1 78 400
1 597	1 462	399	331	135	96	34	396	14 1 78 410

Regierungsbezirk Chemnitz

Schlüssel- nummer	Kreisfreie Stadt Landkreis Gemeinde	Fläche 31.12.2004 km²	Bevölkerung am				Einwoh- ner je km² 2004
			3.10.1990	31. Dezember 2004			
			insgesamt		männlich	weiblich	
		1	2	3	4	5	6
Noch: Vogtlandkreis							
14 1 78 420	Neumark	17,35	3 301	3 314	1 622	1 692	191
14 1 78 440	Neustadt/Vogtl.	12,99	1 058	1 230	644	586	95
14 1 78 470	Oelsnitz, Stadt	53,63	14 190	12 310	5 921	6 389	230
14 1 78 480	Pausa/Vogtl., Stadt	36,58	4 622	3 956	1 902	2 054	108
14 1 78 490	Pöhl	36,59	2 923	2 884	1 414	1 470	79
14 1 78 510	Reichenbach im Vogtland, Stadt	29,73	27 012	22 371	10 653	11 718	753
14 1 78 520	Reuth	30,66	1 043	1 050	516	534	34
14 1 78 540	Rodewisch, Stadt	26,89	8 763	7 654	3 676	3 978	285
14 1 78 610	Schöneck/Vogtl., Stadt	54,92	4 215	3 721	1 784	1 937	68
14 1 78 620	Steinberg	20,43	3 367	3 098	1 502	1 596	152
14 1 78 640	Syrau	15,66	1 837	1 731	840	891	111
14 1 78 650	Tannenbergsthal/Vogtl.	17,92	2 137	1 554	773	781	87
14 1 78 660	Theuma	9,82	920	1 161	574	587	118
14 1 78 670	Tirpersdorf	19,45	1 520	1 556	788	768	80
14 1 78 680	Treuen, Stadt	43,72	9 839	9 144	4 419	4 725	209
14 1 78 700	Triebel/Vogtl.	43,09	1 544	1 653	857	796	38
14 1 78 720	Weischlitz	33,10	3 807	3 592	1 768	1 824	109
14 1 78 730	Werda	13,58	1 797	1 734	846	888	128
14 1 78 750	Zwota	21,84	1 818	1 546	751	795	71
14 1 81	Mittlerer Erzgebirgskreis	595,36	102 166	90 549	44 592	45 957	152
14 1 81 010	Amtsberg	23,23	4 177	4 291	2 055	2 236	185
14 1 81 030	Börnichen/Erzgeb.	15,48	977	1 114	567	547	72
14 1 81 040	Borstendorf	14,52	1 922	1 464	711	753	101
14 1 81 060	Deutschneudorf	8,03	1 501	1 187	598	589	148
14 1 81 080	Drebach	21,44	3 947	3 628	1 816	1 812	169
14 1 81 110	Gornau/Erzgeb.	19,87	3 501	4 099	2 080	2 019	206
14 1 81 130	Großolbersdorf	22,61	3 375	3 226	1 572	1 654	143
14 1 81 140	Großrückerswalde	26,69	4 033	3 982	1 994	1 988	149
14 1 81 150	Grünhainichen	5,31	1 549	1 382	670	712	260
14 1 81 170	Heidersdorf	9,49	1 061	956	493	463	101
14 1 81 240	Lengefeld, Stadt	47,52	5 478	4 874	2 347	2 527	103
14 1 81 260	Marienberg, Stadt	105,91	17 076	14 346	7 064	7 282	135
14 1 81 280	Olbernhau, Stadt	70,41	13 046	11 096	5 412	5 684	158
14 1 81 285	Pfaffroda	55,13	3 414	3 169	1 612	1 557	57
14 1 81 300	Pobershau	5,41	1 971	2 079	1 042	1 037	384
14 1 81 310	Pockau	36,04	5 019	4 313	2 107	2 206	120
14 1 81 350	Seiffen/Erzgeb., Kurort	12,43	3 256	2 682	1 351	1 331	216
14 1 81 370	Venusberg	11,30	2 604	2 371	1 194	1 177	210
14 1 81 380	Waldkirchen/Erzgeb.	8,96	1 193	1 201	602	599	134
14 1 81 390	Wolkenstein, Stadt	30,51	4 755	4 331	2 094	2 237	142
14 1 81 410	Zöblitz, Stadt	22,14	3 656	3 101	1 533	1 568	140
14 1 81 420	Zschopau, Stadt	22,90	14 655	11 657	5 678	5 979	509
14 1 82	Landkreis Mittweida	773,20	145 924	132 505	64 689	67 816	171
14 1 82 020	Altmittweida	14,07	1 937	2 132	1 047	1 085	152
14 1 82 040	Lichtenau	48,95	7 063	7 990	3 973	4 017	163
14 1 82 060	Burgstädt, Stadt	25,76	13 561	12 297	5 803	6 494	477

Regierungsbezirk Chemnitz

Bevölkerung im Alter von ... bis unter ... Jahren am 31. Dezember 2004									Schlüssel- nummer
unter 6	6 bis unter 15	15 bis unter 18	18 bis unter 25	25 bis unter 30	30 bis unter 40	40 bis unter 50	50 bis unter 65	65 und mehr	
7	8	9	10	11	12	13	14	15	
138	213	138	276	165	457	500	706	721	14 1 78 420
49	85	47	105	65	211	212	242	214	14 1 78 440
562	749	444	1 069	611	1 574	1 942	2 578	2 781	14 1 78 470
139	224	164	318	204	469	634	805	999	14 1 78 480
128	165	123	250	152	412	472	581	601	14 1 78 490
882	1 292	857	1 893	1 032	2 771	3 497	4 731	5 416	14 1 78 510
55	69	44	90	60	116	169	228	219	14 1 78 520
313	455	303	656	360	894	1 212	1 658	1 803	14 1 78 540
148	242	169	303	178	479	610	761	831	14 1 78 610
128	193	140	268	149	352	517	615	736	14 1 78 620
72	92	57	163	98	210	307	378	354	14 1 78 640
45	75	64	119	65	168	278	368	372	14 1 78 650
61	86	53	87	54	179	211	216	214	14 1 78 660
55	83	56	161	73	178	283	336	331	14 1 78 670
425	562	345	755	460	1 119	1 424	1 913	2 141	14 1 78 680
64	105	79	152	117	238	307	300	291	14 1 78 700
175	217	170	279	183	494	590	715	769	14 1 78 720
81	129	72	127	80	215	311	345	374	14 1 78 730
56	83	47	124	63	202	218	351	402	14 1 78 750
4 082	5 977	3 841	8 330	4 999	11 105	14 107	18 638	19 470	14 1 81
205	290	168	398	234	599	694	917	786	14 1 81 010
42	80	47	90	71	155	177	207	245	14 1 81 030
69	105	50	126	69	192	209	305	339	14 1 81 040
49	90	50	108	52	144	176	250	268	14 1 81 060
213	285	155	326	203	474	569	659	744	14 1 81 080
177	292	202	376	247	528	723	793	761	14 1 81 110
163	203	132	303	192	392	468	692	681	14 1 81 130
200	299	171	415	210	546	652	771	718	14 1 81 140
47	108	54	116	71	186	204	288	308	14 1 81 150
56	72	44	89	64	112	150	212	157	14 1 81 170
233	343	217	430	260	575	698	1 002	1 116	14 1 81 240
608	906	608	1 409	841	1 684	2 284	3 028	2 978	14 1 81 260
427	633	445	965	575	1 404	1 683	2 288	2 676	14 1 81 280
129	252	133	316	152	356	539	606	686	14 1 81 285
130	139	93	192	130	267	309	428	391	14 1 81 300
197	281	184	387	256	497	657	893	961	14 1 81 310
116	169	97	236	134	294	399	590	647	14 1 81 350
129	170	86	231	159	300	372	463	461	14 1 81 370
67	79	57	100	81	165	190	227	235	14 1 81 380
202	260	177	419	246	504	671	893	959	14 1 81 390
124	189	119	253	157	382	480	733	664	14 1 81 410
499	732	552	1 045	595	1 349	1 803	2 393	2 689	14 1 81 420
5 682	8 128	5 057	11 509	6 980	16 882	21 025	27 469	29 773	14 1 82
99	134	80	189	115	314	357	452	392	14 1 82 020
350	543	358	678	379	1 081	1 437	1 689	1 475	14 1 82 040
547	741	430	975	642	1 516	1 806	2 551	3 089	14 1 82 060

Regierungsbezirk Chemnitz

Schlüssel- nummer	Kreisfreie Stadt Landkreis Gemeinde	Lebendgeborene 2004		Gestorbene 2004		Überschuss bzw. Gestor-
		insgesamt	je 1 000 Einwohner	insgesamt	je 1 000 Einwohner	insgesamt
						16
Noch: Vogtlandkreis						
14 1 78 420	Neumark	22	6,6	31	9,3	-9
14 1 78 440	Neustadt/Vogtl.	5	4,0	8	6,3	-3
14 1 78 470	Oelsnitz, Stadt	73	5,9	140	11,3	-67
14 1 78 480	Pausa/Vogtl., Stadt	27	6,8	68	17,1	-41
14 1 78 490	Pöhl	26	9,0	23	8,0	3
14 1 78 510	Reichenbach im Vogtland, Stadt	144	6,4	373	16,5	-229
14 1 78 520	Reuth	5	4,7	14	13,2	-9
14 1 78 540	Rodewisch, Stadt	52	6,8	90	11,7	-38
14 1 78 610	Schöneck/Vogtl., Stadt	21	5,6	76	20,2	-55
14 1 78 620	Steinberg	30	9,6	50	16,1	-20
14 1 78 640	Syrau	9	5,1	17	9,7	-8
14 1 78 650	Tannenbergsthal/Vogtl.	5	3,2	15	9,5	-10
14 1 78 660	Theuma	12	10,4	10	8,7	2
14 1 78 670	Tirpersdorf	14	8,9	9	5,7	5
14 1 78 680	Treuen, Stadt	68	7,4	124	13,4	-56
14 1 78 700	Triebel/Vogtl.	17	10,1	12	7,2	5
14 1 78 720	Weischlitz	33	9,2	54	15,0	-21
14 1 78 730	Werda	13	7,4	15	8,6	-2
14 1 78 750	Zwota	13	8,4	19	12,2	-6
14 1 81	Mittlerer Erzgebirgskreis	691	7,6	1 072	11,7	-381
14 1 81 010	Amtsberg	27	6,2	40	9,2	-13
14 1 81 030	Börnichen/Erzgeb.	8	7,2	5	4,5	3
14 1 81 040	Borstendorf	16	10,9	12	8,2	4
14 1 81 060	Deutschneudorf	9	7,6	8	6,7	1
14 1 81 080	Drebach	37	10,1	32	8,8	5
14 1 81 110	Gornau/Erzgeb.	28	6,8	38	9,2	-10
14 1 81 130	Großolbersdorf	25	7,7	20	6,1	5
14 1 81 140	Großrückerswalde	36	9,0	46	11,5	-10
14 1 81 150	Grünhainichen	8	5,8	17	12,3	-9
14 1 81 170	Heidersdorf	6	6,2	10	10,4	-4
14 1 81 240	Lengefeld, Stadt	35	7,1	52	10,6	-17
14 1 81 260	Marienberg, Stadt	105	7,2	180	12,4	-75
14 1 81 280	Olbernhau, Stadt	77	6,9	162	14,4	-85
14 1 81 285	Pfaffroda	20	6,2	48	15,0	-28
14 1 81 300	Pobershau	26	12,6	14	6,8	12
14 1 81 310	Pockau	36	8,3	52	12,0	-16
14 1 81 350	Seiffen/Erzgeb., Kurort	14	5,2	33	12,2	-19
14 1 81 370	Venusberg	23	9,6	30	12,5	-7
14 1 81 380	Waldkirchen/Erzgeb.	6	5,0	10	8,3	-4
14 1 81 390	Wolkenstein, Stadt	36	8,3	67	15,4	-31
14 1 81 410	Zöblitz, Stadt	27	8,6	33	10,5	-6
14 1 81 420	Zschopau, Stadt	86	7,3	163	13,8	-77
14 1 82	Landkreis Mittweida	919	6,9	1 583	11,9	-664
14 1 82 020	Altmittweida	20	9,3	14	6,5	6
14 1 82 040	Lichtenau	47	5,9	63	7,9	-16
14 1 82 060	Burgstädt, Stadt	84	6,8	168	13,5	-84

Regierungsbezirk Chemnitz

der Geborenen benen (-)	Zuzüge 2004		Fortzüge 2004		Überschuss der Zu- bzw. Fortzüge (-)		Gesamtveränderung 2004		Schlüssel- nummer
	insgesamt	je 1 000 Einwohner	insgesamt	je 1 000 Einwohner	insgesamt	je 1 000 Einwohner	insgesamt	je 1 000 Einwohner	
je 1 000 Einwohner									
21	22	23	24	25	26	27	28	29	
-2,7	168	50,6	136	41,0	32	9,6	23	6,9	14 1 78 420
-2,4	95	75,2	140	110,8	-45	-35,6	-50	-39,6	14 1 78 440
-5,4	516	41,7	500	40,4	16	1,3	-51	-4,1	14 1 78 470
-10,3	108	27,1	99	24,9	9	2,3	-32	-8,0	14 1 78 480
1,0	127	44,0	117	40,6	10	3,5	13	4,5	14 1 78 490
-10,1	803	35,5	932	41,2	-129	-5,7	-358	-15,8	14 1 78 510
-8,5	35	32,9	57	53,6	-22	-20,7	-31	-29,1	14 1 78 520
-4,9	333	43,3	312	40,6	21	2,7	-16	-2,1	14 1 78 540
-14,7	156	41,6	132	35,2	24,0	6,4	-31	-8,3	14 1 78 610
-6,4	100	32,1	105	33,7	-5	-1,6	-25	-8,0	14 1 78 620
-4,6	75	42,8	81	46,3	-6	-3,4	-14	-8,0	14 1 78 640
-6,3	37	23,5	54	34,3	-17	-10,8	-27	-17,1	14 1 78 650
1,7	64	55,7	41	35,7	23	20,0	25	21,8	14 1 78 660
3,2	47	29,9	63	40,1	-16	-10,2	-11	-7,0	14 1 78 670
-6,1	322	34,8	385	41,6	-63	-6,8	-121	-13,1	14 1 78 680
3,0	208	124,1	259	154,6	-51	-30,4	-43	-25,7	14 1 78 700
-5,8	157	43,6	143	39,8	14	3,9	-7	-1,9	14 1 78 720
-1,1	35	20,0	61	34,8	-26	-14,8	-28	-16,0	14 1 78 730
-3,9	49	31,5	58	37,3	-9	-5,8	-15	-9,7	14 1 78 750
-4,2	1 614	17,7	2 237	24,5	-623	-6,8	-999	-10,9	14 1 81
-3,0	125	28,9	169	39,1	-44	-10,2	-57	-13,2	14 1 81 010
2,7	26	23,3	21	18,8	5	4,5	7	6,3	14 1 81 030
2,7	46	31,3	48	32,7	-2	-1,4	2	1,4	14 1 81 040
0,8	34	28,6	47	39,5	-13	-10,9	-10	-8,4	14 1 81 060
1,4	114	31,2	127	34,8	-13	-3,6	-8	-2,2	14 1 81 080
-2,4	136	33,1	130	31,6	6	1,5	-4	-1,0	14 1 81 110
1,5	61	18,7	113	34,6	-52	-15,9	-47	-14,4	14 1 81 130
-2,5	121	30,2	133	33,2	-12	-3,0	-22	-5,5	14 1 81 140
-6,5	50	36,1	41	29,6	9	6,5	-1	-0,7	14 1 81 150
-4,2	25	26,0	34	35,3	-9	-9,3	-13	-13,5	14 1 81 170
-3,5	128	26,1	147	30,0	-19	-3,9	-36	-7,3	14 1 81 240
-5,2	426	29,4	558	38,5	-132	-9,1	-207	-14,3	14 1 81 260
-7,6	368	32,8	472	42,1	-104	-9,3	-188	-16,7	14 1 81 280
-8,7	160	50,0	204	63,7	-44	-13,7	-71	-22,2	14 1 81 285
5,8	73	35,4	59	28,6	14	6,8	26	12,6	14 1 81 300
-3,7	123	28,3	145	33,4	-22	-5,1	-39	-9,0	14 1 81 310
-7,0	50	18,4	74	27,3	-24	-8,8	-44	-16,2	14 1 81 350
-2,9	107	44,6	140	58,4	-33	-13,8	-39	-16,3	14 1 81 370
-3,3	23	19,1	31	25,7	-8	-6,6	-12	-10,0	14 1 81 380
-7,1	155	35,6	128	29,4	27	6,2	-4	-0,9	14 1 81 390
-1,9	82	26,1	143	45,4	-61	-19,4	-66	-21,0	14 1 81 410
-6,5	439	37,3	531	45,1	-92	-7,8	-166	-14,1	14 1 81 420
-5,0	2 910	21,8	3 627	27,2	-717	-5,4	-1 376	-10,3	14 1 82
2,8	76	35,4	97	45,1	-21	-9,8	-14	-6,5	14 1 82 020
-2,0	258	32,2	302	37,6	-44	-5,5	-58	-7,2	14 1 82 040
-6,8	456	36,8	518	41,8	-62	-5,0	-150	-12,1	14 1 82 060

Regierungsbezirk Chemnitz

Schlüssel- nummer	Kreisfreie Stadt Landkreis Gemeinde	Allgemein bildende Schulen am 2. September 2004					
		Grundschulen				Mittelschulen	
		Schulen	Klassen	Schüler	Lehrer	Schulen	Klassen
		30	31	32	33	34	35
Noch: Vogtlandkreis							
14 1 78 420	Neumark	1	5	83	6	1	12
14 1 78 440	Neustadt/Vogtl.	-	-	-	-	-	-
14 1 78 470	Oelsnitz, Stadt	2	16	294	21	1	25
14 1 78 480	Pausa/Vogtl., Stadt	1	6	109	10	1	9
14 1 78 490	Pöhl	1	5	79	8	1	8
14 1 78 510	Reichenbach im Vogtland, Stadt	3	27	489	41	3	29
14 1 78 520	Reuth	-	-	-	-	-	-
14 1 78 540	Rodewisch, Stadt	1	9	191	15	1	9
14 1 78 610	Schöneck/Vogtl., Stadt	1	7	128	9	1	8
14 1 78 620	Steinberg	1	5	87	6	-	-
14 1 78 640	Syrau	1	5	84	7	-	-
14 1 78 650	Tannenbergsthal/Vogtl.	-	-	-	-	-	-
14 1 78 660	Theuma	1	6	106	8	-	-
14 1 78 670	Tirpersdorf	-	-	-	-	1	8
14 1 78 680	Treuen, Stadt	2	12	228	19	1	15
14 1 78 700	Triebel/Vogtl.	-	-	-	-	-	-
14 1 78 720	Weischlitz	1	4	79	7	1	14
14 1 78 730	Werda	1	6	90	8	-	-
14 1 78 750	Zwota	-	-	-	-	-	-
14 1 81	Mittlerer Erzgebirgskreis	23	132	2 408	193	11	145
14 1 81 010	Amtsberg	1	6	110	10	1	9
14 1 81 030	Börnichen/Erzgeb.	-	-	-	-	-	-
14 1 81 040	Borstendorf	1	2	26	6	-	-
14 1 81 060	Deutschneudorf	-	-	-	-	-	-
14 1 81 080	Drebach	-	-	-	-	1	8
14 1 81 110	Gornau/Erzgeb.	1	6	115	9	-	-
14 1 81 130	Großolbersdorf	1	5	94	7	1	6
14 1 81 140	Großrückerswalde	1	7	129	9	1	14
14 1 81 150	Grünhainichen	-	-	-	-	-	-
14 1 81 170	Heidersdorf	-	-	-	-	-	-
14 1 81 240	Lengefeld, Stadt	2	7	134	11	1	16
14 1 81 260	Marienberg, Stadt	4	21	372	29	1	20
14 1 81 280	Olbernhau, Stadt	2	13	250	19	1	20
14 1 81 285	Pfaffroda	1	5	91	6	-	-
14 1 81 300	Pobershau	1	4	68	5	-	-
14 1 81 310	Pockau	1	6	103	9	-	-
14 1 81 350	Seiffen/Erzgeb., Kurort	1	8	143	11	1	10
14 1 81 370	Venusberg	1	9	179	13	-	-
14 1 81 380	Waldkirchen/Erzgeb.	1	5	101	6	-	-
14 1 81 390	Wolkenstein, Stadt	1	5	91	7	-	-
14 1 81 410	Zöblitz, Stadt	1	7	109	10	1	8
14 1 81 420	Zschopau, Stadt	2	16	293	26	2	34
14 1 82	Landkreis Mittweida	29	171	3 276	273	14	176
14 1 82 020	Altmittweida	1	4	80	5	-	-
14 1 82 040	Lichtenau	3	12	221	19	1	12
14 1 82 060	Burgstädt, Stadt	2	14	314	21	1	12

Regierungsbezirk Chemnitz

Allgemein bildende Schulen am 2. September 2004										Schlüssel- nummer
Mittelschulen		Gymnasien				Förderschulen				
Schüler	Lehrer	Schulen	Klassen	Schüler	Lehrer	Schulen	Klassen	Schüler	Lehrer	
36	37	38	39	40	41	42	43	44	45	
274	24	-	-	-	-	-	-	-	-	14 1 78 420
-	-	-	-	-	-	-	-	-	-	14 1 78 440
605	49	1	30	986	79	-	-	-	-	14 1 78 470
207	16	-	-	-	-	-	-	-	-	14 1 78 480
164	14	-	-	-	-	-	-	-	-	14 1 78 490
580	55	1	21	800	65	2	16	167	25	14 1 78 510
-	-	-	-	-	-	-	-	-	-	14 1 78 520
204	21	1	23	776	54	-	-	-	-	14 1 78 540
150	15	-	-	-	-	-	-	-	-	14 1 78 610
-	-	-	-	-	-	-	-	-	-	14 1 78 620
-	-	-	-	-	-	1	9	67	15	14 1 78 640
-	-	-	-	-	-	-	-	-	-	14 1 78 650
-	-	-	-	-	-	-	-	-	-	14 1 78 660
162	18	-	-	-	-	-	-	-	-	14 1 78 670
347	26	-	-	-	-	-	-	-	-	14 1 78 680
-	-	-	-	-	-	-	-	-	-	14 1 78 700
324	30	-	-	-	-	-	-	-	-	14 1 78 720
-	-	-	-	-	-	-	-	-	-	14 1 78 730
-	-	-	-	-	-	-	-	-	-	14 1 78 750
3 320	283	3	59	2 039	156	3	29	288	41	14 1 81
205	18	-	-	-	-	-	-	-	-	14 1 81 010
-	-	-	-	-	-	-	-	-	-	14 1 81 030
-	-	-	-	-	-	-	-	-	-	14 1 81 040
-	-	-	-	-	-	-	-	-	-	14 1 81 060
167	18	-	-	-	-	-	-	-	-	14 1 81 080
-	-	-	-	-	-	-	-	-	-	14 1 81 110
150	11	-	-	-	-	-	-	-	-	14 1 81 130
318	22	-	-	-	-	-	-	-	-	14 1 81 140
-	-	-	-	-	-	-	-	-	-	14 1 81 150
-	-	-	-	-	-	-	-	-	-	14 1 81 170
334	29	-	-	-	-	-	-	-	-	14 1 81 240
497	39	1	18	588	46	2	17	154	25	14 1 81 260
471	38	1	19	654	47	1	12	134	16	14 1 81 280
-	-	-	-	-	-	-	-	-	-	14 1 81 285
-	-	-	-	-	-	-	-	-	-	14 1 81 300
-	-	-	-	-	-	-	-	-	-	14 1 81 310
228	23	-	-	-	-	-	-	-	-	14 1 81 350
-	-	-	-	-	-	-	-	-	-	14 1 81 370
-	-	-	-	-	-	-	-	-	-	14 1 81 380
-	-	-	-	-	-	-	-	-	-	14 1 81 390
193	21	-	-	-	-	-	-	-	-	14 1 81 410
757	64	1	22	797	63	-	-	-	-	14 1 81 420
4 103	359	5	102	3 336	269	6	58	540	91	14 1 82
-	-	-	-	-	-	-	-	-	-	14 1 82 020
261	21	-	-	-	-	-	-	-	-	14 1 82 040
308	24	1	24	834	69	1	15	167	23	14 1 82 060

Regierungsbezirk Chemnitz

Schlüssel- nummer	Kreisfreie Stadt Landkreis Gemeinde	Absolventen/Abgänger am Ende des Schuljahres			
		insgesamt	davon		
			ohne Hauptschul- abschluss	mit Hauptschul- abschluss	mit Realschul- abschluss
		46	47	48	49
Noch: Vogtlandkreis					
14 1 78 420	Neumark	60	-	19	41
14 1 78 440	Neustadt/Vogtl.	-	-	-	-
14 1 78 470	Oelsnitz, Stadt	296	13	23	128
14 1 78 480	Pausa/Vogtl., Stadt	48	-	12	36
14 1 78 490	Pöhl	59	5	3	51
14 1 78 510	Reichenbach im Vogtland, Stadt	298	43	23	138
14 1 78 520	Reuth	-	-	-	-
14 1 78 540	Rodewisch, Stadt	155	1	8	59
14 1 78 610	Schöneck/Vogtl., Stadt	56	3	11	42
14 1 78 620	Steinberg	-	-	-	-
14 1 78 640	Syrau	7	7	-	-
14 1 78 650	Tannenbergsthal/Vogtl.	-	-	-	-
14 1 78 660	Theuma	-	-	-	-
14 1 78 670	Tirpersdorf	40	-	-	40
14 1 78 680	Treuen, Stadt	66	2	16	48
14 1 78 700	Triebel/Vogtl.	-	-	-	-
14 1 78 720	Weischlitz	72	2	20	50
14 1 78 730	Werda	-	-	-	-
14 1 78 750	Zwota	-	-	-	-
14 1 81	Mittlerer Erzgebirgskreis	1 241	93	173	735
14 1 81 010	Amtsberg	58	1	11	46
14 1 81 030	Börnichen/Erzgeb.	-	-	-	-
14 1 81 040	Borstendorf	-	-	-	-
14 1 81 060	Deutschneudorf	-	-	-	-
14 1 81 080	Drebach	29	1	1	27
14 1 81 110	Gornau/Erzgeb.	-	-	-	-
14 1 81 130	Großolbersdorf	36	4	2	30
14 1 81 140	Großrückerswalde	58	1	16	41
14 1 81 150	Grünhainichen	-	-	-	-
14 1 81 170	Heidersdorf	-	-	-	-
14 1 81 240	Lengefeld, Stadt	45	1	-	44
14 1 81 260	Marienberg, Stadt	259	44	29	108
14 1 81 280	Olbernhau, Stadt	236	26	29	110
14 1 81 285	Pfaffroda	-	-	-	-
14 1 81 300	Pobershau	-	-	-	-
14 1 81 310	Pockau	60	2	16	42
14 1 81 350	Seiffen/Erzgeb., Kurort	76	4	13	59
14 1 81 370	Venusberg	-	-	-	-
14 1 81 380	Waldkirchen/Erzgeb.	-	-	-	-
14 1 81 390	Volkenstein, Stadt	35	-	2	33
14 1 81 410	Zöblitz, Stadt	60	3	17	40
14 1 81 420	Zschopau, Stadt	289	6	37	155
14 1 82	Landkreis Mittweida	1 694	134	168	946
14 1 82 020	Altmittweida	-	-	-	-
14 1 82 040	Lichtenau	73	2	12	59
14 1 82 060	Burgstädt, Stadt	190	29	14	53

Regierungsbezirk Chemnitz

2003/04	Berufsbildende Schulen am 1. November 2004				Gewerbeanzeigen 2004			Schlüssel- nummer
mit allgemeiner Hochschulreife	Schulen	Klassen	Schüler	Lehrer	Anmel- dungen	Ummel- dungen	Abmel- dungen	
50	51	52	53	54	55	56	57	
-	-	-	-	-	27	9	26	14 1 78 420
-	-	-	-	-	14	2	10	14 1 78 440
132	1	38	741	33	126	45	113	14 1 78 470
-	-	-	-	-	35	7	33	14 1 78 480
-	-	-	-	-	28	6	21	14 1 78 490
94	3	73	1 594	67	254	66	179	14 1 78 510
-	-	-	-	-	10	1	9	14 1 78 520
87	1	48	1 178	68	104	13	82	14 1 78 540
-	-	-	-	-	41	10	21	14 1 78 610
-	-	-	-	-	34	8	17	14 1 78 620
-	-	-	-	-	15	9	12	14 1 78 640
-	-	-	-	-	12	5	7	14 1 78 650
-	-	-	-	-	13	1	9	14 1 78 660
-	-	-	-	-	17	3	20	14 1 78 670
-	-	-	-	-	100	36	71	14 1 78 680
-	-	-	-	-	12	3	7	14 1 78 700
-	-	-	-	-	34	9	21	14 1 78 720
-	-	-	-	-	15	7	13	14 1 78 730
-	-	-	-	-	24	3	22	14 1 78 750
240	3	91	1 734	81	946	251	606	14 1 81
-	-	-	-	-	39	10	29	14 1 81 010
-	-	-	-	-	12	2	10	14 1 81 030
-	-	-	-	-	10	4	4	14 1 81 040
-	-	-	-	-	-	-	-	14 1 81 060
-	-	-	-	-	56	13	34	14 1 81 080
-	-	-	-	-	56	11	22	14 1 81 110
-	-	-	-	-	42	10	15	14 1 81 130
-	-	-	-	-	44	7	32	14 1 81 140
-	-	-	-	-	14	4	7	14 1 81 150
-	-	-	-	-	-	-	1	14 1 81 170
-	-	-	-	-	59	11	37	14 1 81 240
78	1	26	502	35	147	34	102	14 1 81 260
71	1	5	85	-	79	46	65	14 1 81 280
-	-	-	-	-	28	1	15	14 1 81 285
-	-	-	-	-	-	-	-	14 1 81 300
-	-	-	-	-	41	11	27	14 1 81 310
-	-	-	-	-	50	13	37	14 1 81 350
-	-	-	-	-	37	6	18	14 1 81 370
-	-	-	-	-	10	3	7	14 1 81 380
-	-	-	-	-	57	10	27	14 1 81 390
-	-	-	-	-	29	11	14	14 1 81 410
91	1	60	1 147	46	136	44	103	14 1 81 420
446	7	134	2 303	106	1 096	282	659	14 1 82
-	-	-	-	-	-	-	-	14 1 82 020
-	-	-	-	-	84	11	51	14 1 82 040
94	1	22	240	12	86	32	49	14 1 82 060

Regierungsbezirk Chemnitz

Schlüssel- nummer	Kreisfreie Stadt Landkreis Gemeinde	Sozialversicherungspflichtig Beschäftigte am 30. Juni 2004				
		am Arbeitsort			am Wohnort	
		insgesamt	männlich	weiblich	insgesamt	männlich
		58	59	60	61	62
Noch: Vogtlandkreis						
14 1 78 420	Neumark	1 724	1 212	512	1 206	635
14 1 78 440	Neustadt/Vogtl.	137	61	76	419	220
14 1 78 470	Oelsnitz, Stadt	4 675	2 728	1 947	4 193	2 194
14 1 78 480	Pausa/Vogtl., Stadt	842	398	444	1 322	703
14 1 78 490	Pöhl	486	295	191	1 042	535
14 1 78 510	Reichenbach im Vogtland, Stadt	5 487	2 465	3 022	6 776	3 591
14 1 78 520	Reuth	295	201	94	413	213
14 1 78 540	Rodewisch, Stadt	3 399	1 587	1 812	2 575	1 312
14 1 78 610	Schöneck/Vogtl., Stadt	1 013	456	557	1 333	700
14 1 78 620	Steinberg	1 346	742	604	1 147	620
14 1 78 640	Syrau	433	199	234	653	327
14 1 78 650	Tannenbergsthal/Vogtl.	196	99	97	502	282
14 1 78 660	Theuma	268	179	89	443	228
14 1 78 670	Tirpersdorf	403	241	162	656	344
14 1 78 680	Treuen, Stadt	2 860	1 618	1 242	3 165	1 691
14 1 78 700	Triebel/Vogtl.	76	27	49	559	299
14 1 78 720	Weischlitz	1 296	634	662	1 348	713
14 1 78 730	Werda	197	95	102	647	347
14 1 78 750	Zwota	211	100	111	548	296
14 1 81	Mittlerer Erzgebirgskreis	25 028	12 860	12 168	31 069	16 961
14 1 81 010	Amtsberg	459	249	210	1 554	841
14 1 81 030	Börnichen/Erzgeb.	101	48	53	416	224
14 1 81 040	Borstendorf	99	46	53	552	313
14 1 81 060	Deutschneudorf	281	194	87	387	211
14 1 81 080	Drebach	886	477	409	1 296	728
14 1 81 110	Gornau/Erzgeb.	819	590	229	1 448	773
14 1 81 130	Großolbersdorf	489	296	193	1 180	655
14 1 81 140	Großrückerswalde	753	485	268	1 418	806
14 1 81 150	Grünhainichen	610	314	296	470	244
14 1 81 170	Heidersdorf	196	122	74	366	210
14 1 81 240	Lengefeld, Stadt	1 234	722	512	1 575	865
14 1 81 260	Marienberg, Stadt	5 584	2 710	2 874	5 118	2 761
14 1 81 280	Olbernhau, Stadt	3 539	1 696	1 843	3 612	1 919
14 1 81 285	Pfaffroda	594	371	223	1 082	625
14 1 81 300	Pobershau	383	211	172	727	394
14 1 81 310	Pockau	1 084	663	421	1 421	786
14 1 81 350	Seiffen/Erzgeb., Kurort	1 068	406	662	927	476
14 1 81 370	Venusberg	950	501	449	829	450
14 1 81 380	Waldkirchen/Erzgeb.	257	127	130	415	221
14 1 81 390	Wolkenstein, Stadt	1 299	649	650	1 574	871
14 1 81 410	Zöblitz, Stadt	543	309	234	1 133	632
14 1 81 420	Zschopau, Stadt	3 800	1 674	2 126	3 569	1 956
14 1 82	Landkreis Mittweida	35 894	19 285	16 609	44 972	24 210
14 1 82 020	Altmittweida	542	290	252	794	429
14 1 82 040	Lichtenau	2 162	1 455	707	2 993	1 584
14 1 82 060	Burgstädt, Stadt	3 091	1 333	1 758	3 755	1 971

© Statistisches Landesamt des Freistaates Sachsen - Sächsische Gemeindestatistik 2005

Regierungsbezirk Chemnitz

Schlüssel- nummer	Kreisfreie Stadt Landkreis Gemeinde	Bodenfläche am 31.12.2004 nach Art der tatsächlichen Nutzung in ha				
		insgesamt	Siedlungs- und Verkehrsfläche			
			zusammen	Gebäude- u. Freifläche	Betriebsfläche (o. Abbauland)	Erholungs- fläche
		71	72	73	74	75
Noch: Vogtlandkreis						
14 1 78 420	Neumark	1 735	264	156	1	20
14 1 78 440	Neustadt/Vogtl.	1 299	106	67	1	3
14 1 78 470	Oelsnitz, Stadt	5 363	718	423	4	52
14 1 78 480	Pausa/Vogtl., Stadt	3 658	265	148	1	12
14 1 78 490	Pöhl	3 659	325	120	2	52
14 1 78 510	Reichenbach im Vogtland, Stadt	2 973	742	456	12	55
14 1 78 520	Reuth	3 066	167	76	0	3
14 1 78 540	Rodewisch, Stadt	2 689	449	304	6	20
14 1 78 610	Schöneck/Vogtl., Stadt	5 492	329	121	11	26
14 1 78 620	Steinberg	2 043	196	137	0	9
14 1 78 640	Syrau	1 566	112	54	1	9
14 1 78 650	Tannenbergsthal/Vogtl.	1 792	155	91	0	11
14 1 78 660	Theuma	982	66	38	1	3
14 1 78 670	Tirpersdorf	1 945	140	74	4	2
14 1 78 680	Treuen, Stadt	4 372	552	327	10	14
14 1 78 700	Triebel/Vogtl.	4 309	179	84	3	4
14 1 78 720	Weischlitz	3 309	296	158	1	8
14 1 78 730	Werda	1 358	107	61	0	5
14 1 78 750	Zwota	2 184	117	48	0	3
14 1 81	Mittlerer Erzgebirgskreis	59 536	5 452	2 982	41	243
14 1 81 010	Amtsberg	2 323	240	129	1	12
14 1 81 030	Börnichen/Erzgeb.	1 548	79	37	0	1
14 1 81 040	Borstendorf	1 452	96	41	0	2
14 1 81 060	Deutschneudorf	803	99	63	1	4
14 1 81 080	Drebach	2 144	202	120	1	6
14 1 81 110	Gornau/Erzgeb.	1 987	230	136	2	8
14 1 81 130	Großolbersdorf	2 261	202	107	0	6
14 1 81 140	Großrückerswalde	2 669	302	146	0	13
14 1 81 150	Grünhainichen	531	63	38	2	3
14 1 81 170	Heidersdorf	949	74	41	0	2
14 1 81 240	Lengefeld, Stadt	4 752	324	170	2	19
14 1 81 260	Marienberg, Stadt	10 591	885	463	8	35
14 1 81 280	Olbernhau, Stadt	7 041	647	354	14	26
14 1 81 285	Pfaffroda	5 513	301	157	0	11
14 1 81 300	Pobershau	541	99	66	0	5
14 1 81 310	Pockau	3 604	322	167	3	11
14 1 81 350	Seiffen/Erzgeb., Kurort	1 243	162	109	1	14
14 1 81 370	Venusberg	1 130	139	87	0	8
14 1 81 380	Waldkirchen/Erzgeb.	896	85	43	0	3
14 1 81 390	Wolkenstein, Stadt	3 051	309	174	0	14
14 1 81 410	Zöblitz, Stadt	2 215	184	105	2	9
14 1 81 420	Zschopau, Stadt	2 290	409	229	3	30
14 1 82	Landkreis Mittweida	77 320	8 004	4 560	67	407
14 1 82 020	Altmittweida	1 407	143	91	0	4
14 1 82 040	Lichtenau	4 895	600	354	3	27
14 1 82 060	Burgstädt, Stadt	2 576	473	299	3	32

Regierungsbezirk Chemnitz

Bodenfläche am 31.12.2004 nach Art der tatsächlichen Nutzung in ha								Schlüssel- nummer
Siedlungs- und Verkehrsfläche			Landwirt- schafts- fläche	Waldfläche	Wasserfläche	Abbauland	Flächen and. Nutzung (o. Friedhof)	
Friedhofs- fläche	Verkehrs- fläche	dar. Straße, Weg, Platz						
76	77	78						
76	77	78	79	80	81	82	83	
1	86	61	1 262	177	11	1	21	14 1 78 420
0	34	32	620	554	3	3	13	14 1 78 440
7	232	203	3 283	1 019	193	44	105	14 1 78 470
2	103	91	2 370	983	21	5	14	14 1 78 480
2	150	100	1 882	1 026	347	20	59	14 1 78 490
9	210	166	1 715	474	16	0	26	14 1 78 510
1	87	72	1 980	873	14	0	31	14 1 78 520
5	114	103	1 281	893	17	2	46	14 1 78 540
1	170	137	1 416	3 649	15	2	79	14 1 78 610
1	48	48	828	930	13	3	73	14 1 78 620
0	48	39	849	587	3	-	14	14 1 78 640
0	53	47	102	1 498	11	1	24	14 1 78 650
1	23	23	607	263	5	3	37	14 1 78 660
0	59	59	1 214	563	6	3	19	14 1 78 670
3	197	168	2 324	1 424	15	10	47	14 1 78 680
1	87	87	2 395	1 461	16	2	257	14 1 78 700
1	128	112	2 080	724	39	1	169	14 1 78 720
1	40	40	566	622	35	0	29	14 1 78 730
1	65	51	213	1 824	4	-	25	14 1 78 750
28	2 157	1 868	27 412	24 552	608	115	1 397	14 1 81
1	96	85	1 380	677	11	3	13	14 1 81 010
1	40	40	321	1 142	1	-	4	14 1 81 030
1	51	45	438	901	5	1	11	14 1 81 040
1	30	30	229	450	5	-	21	14 1 81 060
1	75	69	1 383	519	23	0	17	14 1 81 080
1	83	79	1 424	306	8	6	11	14 1 81 110
1	88	77	1 495	523	15	0	26	14 1 81 130
2	141	90	1 692	586	19	-	70	14 1 81 140
1	20	14	274	181	10	-	3	14 1 81 150
0	30	25	628	232	8	-	9	14 1 81 170
2	131	118	2 050	1 993	186	3	196	14 1 81 240
4	375	311	3 338	5 747	28	38	556	14 1 81 260
3	250	224	1 225	5 021	40	0	109	14 1 81 280
1	132	132	3 104	2 001	56	-	51	14 1 81 285
-	27	24	211	193	6	6	27	14 1 81 300
2	138	101	1 681	1 421	98	21	61	14 1 81 310
1	37	37	714	343	3	-	20	14 1 81 350
0	43	40	698	246	3	16	28	14 1 81 370
-	39	36	370	420	10	0	11	14 1 81 380
1	120	104	2 129	530	23	1	59	14 1 81 390
1	67	63	1 361	580	14	20	56	14 1 81 410
2	145	123	1 268	543	34	0	36	14 1 81 420
61	2 909	2 405	57 857	9 550	780	598	531	14 1 82
1	47	35	1 214	37	4	4	5	14 1 82 020
2	213	187	3 816	399	40	1	38	14 1 82 040
6	133	104	1 740	334	13	-	17	14 1 82 060

Regierungsbezirk Chemnitz

Schlüssel- nummer	Kreisfreie Stadt Landkreis Gemeinde	Verarbeitendes Gewerbe sowie Bergbau und Gewinnung			
		Betriebe	tätige Personen	darunter Arbeiter	geleistete Arbeitsstunden
					1 000 h
		84	85	86	87
Noch: Vogtlandkreis					
14 1 78 420	Neumark	6	732	546	1 203
14 1 78 440	Neustadt/Vogtl.	2	.	.	.
14 1 78 470	Oelsnitz, Stadt	16	1 467	1 134	2 567
14 1 78 480	Pausa/Vogtl., Stadt	6	268	234	436
14 1 78 490	Pöhl	1	.	.	.
14 1 78 510	Reichenbach im Vogtland, Stadt	9	393	328	622
14 1 78 520	Reuth	1	.	.	.
14 1 78 540	Rodewisch, Stadt	1	.	.	.
14 1 78 610	Schöneck/Vogtl., Stadt	2	.	.	.
14 1 78 620	Steinberg	6	777	633	1 371
14 1 78 640	Syrau	2	.	.	.
14 1 78 650	Tannenbergsthal/Vogtl.	1	.	.	.
14 1 78 660	Theuma	2	.	.	.
14 1 78 670	Tirpersdorf	1	.	.	.
14 1 78 680	Treuen, Stadt	17	1 181	817	2 061
14 1 78 700	Triebel/Vogtl.	-	-	-	-
14 1 78 720	Weischlitz	6	245	188	399
14 1 78 730	Werda	2	.	.	.
14 1 78 750	Zwota	1	.	.	.
14 1 81	Mittlerer Erzgebirgskreis	99	5 828	4 536	9 654
14 1 81 010	Amtsberg	1	.	.	.
14 1 81 030	Börnichen/Erzgeb.	-	-	-	-
14 1 81 040	Borstendorf	-	-	-	-
14 1 81 060	Deutschneudorf	2	.	.	.
14 1 81 080	Drebach	4	273	184	430
14 1 81 110	Gornau/Erzgeb.	3	114	87	218
14 1 81 130	Großolbersdorf	1	.	.	.
14 1 81 140	Großrückerswalde	2	.	.	.
14 1 81 150	Grünhainichen	4	365	316	570
14 1 81 170	Heidersdorf	1	.	.	.
14 1 81 240	Lengefeld, Stadt	6	342	259	634
14 1 81 260	Marienberg, Stadt	15	1 416	1 067	2 191
14 1 81 280	Olbernhau, Stadt	19	761	621	1 259
14 1 81 285	Pfaffroda	2	.	.	.
14 1 81 300	Pobershau	2	.	.	.
14 1 81 310	Pockau	4	135	91	241
14 1 81 350	Seiffen/Erzgeb., Kurort	8	368	313	602
14 1 81 370	Venusberg	5	488	406	776
14 1 81 380	Waldkirchen/Erzgeb.	2	.	.	.
14 1 81 390	Wolkenstein, Stadt	9	436	341	778
14 1 81 410	Zöblitz, Stadt	3	185	161	355
14 1 81 420	Zschopau, Stadt	6	368	227	634
14 1 82	Landkreis Mittweida	136	8 687	6 349	14 711
14 1 82 020	Altmittweida	1	.	.	.
14 1 82 040	Lichtenau	13	822	611	1 552
14 1 82 060	Burgstädt, Stadt	7	615	516	970

Regierungsbezirk Chemnitz

von Steinen und Erden 2004				Investitionen im Verarbeitenden Gewerbe 2003			Schlüssel- nummer
Bruttolohn- summe	Bruttogehalt- summe	Gesamt- umsatz	darunter Auslandsumsatz	Betriebe mit Investitionen	Bruttoanlageinvestitionen		
					insgesamt	je Beschäftigten	
					1 000 €	1 000 €	
88	89	90	91	92	93	94	
16 716	8 584	127 138	27 718	6	4 381	5 574	14 1 78 420
.	.	.	.	2	.	.	14 1 78 440
20 627	10 058	174 790	41 180	15	24 179	15 834	14 1 78 470
4 559	1 174	23 845	333	5	1 642	6 220	14 1 78 480
.	.	.	.	1	.	.	14 1 78 490
5 769	2 014	27 107	1 912	6	4 067	11 997	14 1 78 510
.	.	.	.	1	.	.	14 1 78 520
.	.	.	.	2	.	.	14 1 78 540
.	.	.	.	1	.	.	14 1 78 610
14 095	5 195	131 542	47 597	4	3 157	5 019	14 1 78 620
.	.	.	.	1	.	.	14 1 78 640
.	.	.	.	1	.	.	14 1 78 650
.	.	.	.	2	.	.	14 1 78 660
.	.	.	.	1	.	.	14 1 78 670
14 760	12 387	256 720	28 469	8	2 986	3 677	14 1 78 680
-	-	-	-	-	-	-	14 1 78 700
3 411	1 371	21 876	-	4	698	4 335	14 1 78 720
.	.	.	.	2	.	.	14 1 78 730
.	.	.	.	1	.	.	14 1 78 750
73 780	31 984	508 366	108 229	73	43 415	7 975	14 1 81
.	.	.	.	1	.	.	14 1 81 010
-	-	-	-	-	-	-	14 1 81 030
-	-	-	-	-	-	-	14 1 81 040
.	.	.	.	-	-	-	14 1 81 060
2 334	1 549	15 516	926	4	820	3 191	14 1 81 080
1 481	554	5 853	920	2	.	.	14 1 81 110
.	.	.	.	1	.	.	14 1 81 130
.	.	.	.	2	.	.	14 1 81 140
4 775	1 449	22 587	6 113	4	2 235	5 897	14 1 81 150
.	.	.	.	1	.	.	14 1 81 170
4 522	2 680	28 848	794	4	3 378	11 608	14 1 81 240
23 830	8 441	139 634	42 313	10	7 163	5 949	14 1 81 260
8 824	3 489	91 155	4 541	13	2 311	3 721	14 1 81 280
.	.	.	.	1	.	.	14 1 81 285
.	.	.	.	1	.	.	14 1 81 300
1 391	1 127	9 837	752	3	987	9 224	14 1 81 310
3 847	962	15 385	2 206	5	668	2 303	14 1 81 350
5 979	1 932	54 854	13 866	4	2 745	5 816	14 1 81 370
.	.	.	.	2	.	.	14 1 81 380
4 993	3 026	45 492	22 283	8	10 621	26 619	14 1 81 390
2 175	612	13 666	203	3	744	3 895	14 1 81 410
3 042	3 021	22 493	7 477	4	6 744	22 939	14 1 81 420
129 760	75 757	1 164 942	242 903	101	128 108	15 420	14 1 82
.	.	.	.	1	.	.	14 1 82 020
13 205	7 020	137 755	17 655	13	21 227	25 918	14 1 82 040
6 276	3 981	52 173	19 555	4	2 833	5 621	14 1 82 060

Regierungsbezirk Chemnitz

Schlüssel- nummer	Kreisfreie Stadt Landkreis Gemeinde	Bauhauptgewerbe		
		Juni 2004 (Totalerhebung)		
		Betriebe	tätige Personen	Gesamtumsatz 2003 in 1 000 €
		95	96	97
Noch: Vogtlandkreis				
14 1 78 420	Neumark	6	19	1 172
14 1 78 440	Neustadt/Vogtl.	4	11	394
14 1 78 470	Oelsnitz, Stadt	22	346	28 991
14 1 78 480	Pausa/Vogtl., Stadt	7	53	4 133
14 1 78 490	Pöhl	5	22	1 211
14 1 78 510	Reichenbach im Vogtland, Stadt	32	384	28 079
14 1 78 520	Reuth	2	.	.
14 1 78 540	Rodewisch, Stadt	15	544	56 784
14 1 78 610	Schöneck/Vogtl., Stadt	7	50	3 747
14 1 78 620	Steinberg	12	155	8 722
14 1 78 640	Syrau	2	.	.
14 1 78 650	Tannenbergsthal/Vogtl.	3	19	1 575
14 1 78 660	Theuma	2	.	.
14 1 78 670	Tirpersdorf	3	10	458
14 1 78 680	Treuen, Stadt	18	117	13 926
14 1 78 700	Triebel/Vogtl.	1	.	.
14 1 78 720	Weischlitz	10	175	10 767
14 1 78 730	Werda	5	25	1 585
14 1 78 750	Zwota	3	15	214
14 1 81	Mittlerer Erzgebirgskreis	141	1 381	94 040
14 1 81 010	Amtsberg	12	39	1 497
14 1 81 030	Börnichen/Erzgeb.	3	11	354
14 1 81 040	Borstendorf	-	-	-
14 1 81 060	Deutschneudorf	1	.	.
14 1 81 080	Drebach	7	38	1 904
14 1 81 110	Gornau/Erzgeb.	12	66	3 824
14 1 81 130	Großolbersdorf	6	52	2 849
14 1 81 140	Großrückerswalde	5	101	10 052
14 1 81 150	Grünhainichen	3	5	205
14 1 81 170	Heidersdorf	1	.	.
14 1 81 240	Lengefeld, Stadt	6	49	3 104
14 1 81 260	Marienbergr, Stadt	12	100	7 094
14 1 81 280	Olbernhau, Stadt	18	203	13 381
14 1 81 285	Pfaffroda	5	144	11 615
14 1 81 300	Pobershau	2	.	.
14 1 81 310	Pockau	7	90	7 283
14 1 81 350	Seiffen/Erzgeb., Kurort	4	39	2 095
14 1 81 370	Venusberg	5	102	7 955
14 1 81 380	Waldkirchen/Erzgeb.	-	-	-
14 1 81 390	Wolkenstein, Stadt	8	54	4 641
14 1 81 410	Zöblitz, Stadt	3	17	1 160
14 1 81 420	Zschopau, Stadt	21	154	8 336
14 1 82	Landkreis Mittweida	227	1 984	159 814
14 1 82 020	Altmittweida	4	17	942
14 1 82 040	Lichtenau	20	177	16 506
14 1 82 060	Burgstädt, Stadt	20	127	9 017

Regierungsbezirk Chemnitz

Ausbaugewerbe			Baugenehmigungen 2004				Schlüssel- nummer
Juni 2004 (Jährliche Erhebung)			Errichtung neuer Gebäude				
Betriebe	tätige Personen	Gesamtumsatz 2003 in 1 000 €	Wohn- gebäude	darunter mit		Nichtwohn- gebäude	
				1 Wohnung	2 Wohnungen		
98	99	100	101	102	103	104	
2	.	.	7	7	-	1	14 1 78 420
-	-	-	4	4	-	1	14 1 78 440
4	105	4 399	8	7	-	6	14 1 78 470
1	.	.	5	5	-	-	14 1 78 480
-	-	-	6	4	2	1	14 1 78 490
8	196	13 611	7	7	-	6	14 1 78 510
-	-	-	2	2	-	2	14 1 78 520
2	.	.	7	7	-	3	14 1 78 540
1	.	.	7	7	-	2	14 1 78 610
2	.	.	1	1	-	3	14 1 78 620
2	.	.	2	2	-	-	14 1 78 640
-	-	-	1	1	-	-	14 1 78 650
-	-	-	2	2	-	3	14 1 78 660
-	-	-	2	2	-	-	14 1 78 670
4	104	8 103	13	13	-	3	14 1 78 680
-	-	-	1	1	-	1	14 1 78 700
1	.	.	5	5	-	2	14 1 78 720
-	-	-	1	1	-	-	14 1 78 730
1	.	.	1	1	-	-	14 1 78 750
31	647	37 250	103	90	11	39	14 1 81
1	.	.	8	8	-	-	14 1 81 010
-	-	-	3	2	1	1	14 1 81 030
1	.	.	1	1	-	-	14 1 81 040
1	.	.	1	1	-	1	14 1 81 060
-	-	-	8	7	1	3	14 1 81 080
1	.	.	10	7	3	2	14 1 81 110
2	.	.	4	4	-	2	14 1 81 130
-	-	-	5	4	1	1	14 1 81 140
2	.	.	-	-	-	1	14 1 81 150
1	.	.	4	4	-	1	14 1 81 170
3	58	4 143	4	4	-	2	14 1 81 240
4	126	7 135	19	18	1	6	14 1 81 260
7	93	6 016	5	3	1	6	14 1 81 280
-	-	-	-	-	-	-	14 1 81 285
-	-	-	2	2	-	2	14 1 81 300
2	.	.	7	6	1	2	14 1 81 310
-	-	-	1	1	-	2	14 1 81 350
-	-	-	4	4	-	1	14 1 81 370
1	.	.	3	3	-	1	14 1 81 380
-	-	-	6	4	2	1	14 1 81 390
-	-	-	2	2	-	3	14 1 81 410
5	169	8 449	6	5	-	1	14 1 81 420
39	813	50 221	164	149	11	71	14 1 82
-	-	-	8	7	1	2	14 1 82 020
-	-	-	24	23	1	5	14 1 82 040
1	.	.	18	18	-	3	14 1 82 060

Regierungsbezirk Chemnitz

Schlüssel- nummer	Kreisfreie Stadt Landkreis Gemeinde	Baugenehmigungen 2004					Wohnfläche in m²
		Wohnungen in Wohn- und Nichtwohnggeb.	davon mit ... Räumen				
			1 und 2	3	4	5 und mehr	
		105	106	107	108	109	110
Noch: Vogtlandkreis							
14 1 78 420	Neumark	8	-	-1	-	9	1 463
14 1 78 440	Neustadt/Vogtl.	4	-	-	-	4	576
14 1 78 470	Oelsnitz, Stadt	16	-	1	5	10	1 849
14 1 78 480	Pausa/Vogtl., Stadt	6	1	-	-1	6	853
14 1 78 490	Pöhl	12	1	-	-	11	1 692
14 1 78 510	Reichenbach im Vogtland, Stadt	6	1	-2	-6	13	1 263
14 1 78 520	Reuth	5	-	-	-	5	692
14 1 78 540	Rodewisch, Stadt	6	-	-	4	2	674
14 1 78 610	Schöneck/Vogtl., Stadt	7	-	-	1	6	968
14 1 78 620	Steinberg	1	-	-	-	1	144
14 1 78 640	Syrau	2	-	-	-1	3	352
14 1 78 650	Tannenbergsthal/Vogtl.	1	-	-	-	1	102
14 1 78 660	Theuma	4	-1	2	2	1	482
14 1 78 670	Tirpersdorf	3	-	1	-	2	392
14 1 78 680	Treuen, Stadt	16	1	-	-1	16	2 054
14 1 78 700	Triebel/Vogtl.	1	-	-1	1	1	280
14 1 78 720	Weischlitz	5	-	1	-	4	605
14 1 78 730	Werda	2	-	-	1	1	242
14 1 78 750	Zwota	1	-	-	-	1	97
14 1 81	Mittlerer Erzgebirgskreis	171	1	4	25	141	21 055
14 1 81 010	Amtsberg	11	1	-3	2	11	1 480
14 1 81 030	Börnichen/Erzgeb.	4	-	1	-	3	702
14 1 81 040	Borstendorf	4	-	-	-1	5	486
14 1 81 060	Deutschneudorf	1	-	-	-	1	199
14 1 81 080	Drebach	9	-	5	-	4	602
14 1 81 110	Gornau/Erzgeb.	15	-	-	3	12	1 837
14 1 81 130	Großolbersdorf	8	-	2	3	3	950
14 1 81 140	Großrückerswalde	7	-	-3	1	9	1 239
14 1 81 150	Grünhainichen	-	-	-	-	-	-
14 1 81 170	Heidersdorf	4	-	-	-	4	477
14 1 81 240	Lengefeld, Stadt	6	1	-1	1	5	617
14 1 81 260	Marienberg, Stadt	37	1	1	-3	38	4 503
14 1 81 280	Olbernhau, Stadt	10	-	-	3	7	1 297
14 1 81 285	Pfaffroda	1	-	-	-1	2	173
14 1 81 300	Pobershau	2	-1	-1	2	2	326
14 1 81 310	Pockau	11	-	-	6	5	1 554
14 1 81 350	Seiffen/Erzgeb., Kurort	2	1	-	-1	2	238
14 1 81 370	Venusberg	6	-	-	-	6	863
14 1 81 380	Waldkirchen/Erzgeb.	3	-	-1	1	3	380
14 1 81 390	Wolkenstein, Stadt	11	-1	2	4	6	1 162
14 1 81 410	Zöblitz, Stadt	3	-	-	-	3	487
14 1 81 420	Zschopau, Stadt	16	-1	2	5	10	1 483
14 1 82	Landkreis Mittweida	213	-3	4	22	190	28 919
14 1 82 020	Altmittweida	10	-	-	2	8	1 134
14 1 82 040	Lichtenau	17	-6	2	2	19	2 764
14 1 82 060	Burgstädt, Stadt	20	-	-1	-2	23	2 742

Regierungsbezirk Chemnitz

Baufertigstellungen 2004									Schlüssel- nummer
Errichtung neuer Gebäude			Wohnungen in Wohn- und Nichtwohngeb.	davon mit ... Räumen				Wohnfläche in m²	
Wohn- gebäude	dar. mit 1 und 2 Wohnungen	Nichtwohn- gebäude		1 und 2	3	4	5 und mehr		
111	112	113	114	115	116	117	118	119	
5	5	1	6	-	-1	2	5	733	14 1 78 420
5	5	1	7	1	1	-	5	831	14 1 78 440
7	7	5	10	-	2	-	8	1 405	14 1 78 470
2	2	3	2	-	-	-	2	280	14 1 78 480
5	5	1	9	1	1	-1	8	984	14 1 78 490
18	15	11	47	7	2	8	30	5 268	14 1 78 510
-	-	1	1	-	-	-	1	127	14 1 78 520
18	18	1	28	1	-	15	12	2 472	14 1 78 540
5	5	1	5	-	1	3	1	450	14 1 78 610
1	1	1	2	-	-	-	2	315	14 1 78 620
4	4	-	4	-1	1	-1	5	531	14 1 78 640
1	-	-	3	1	-	1	1	196	14 1 78 650
3	3	1	5	-1	2	2	2	473	14 1 78 660
3	3	-	4	-	1	1	2	463	14 1 78 670
12	12	1	15	-	1	2	12	1 798	14 1 78 680
3	3	1	3	-	-	1	2	565	14 1 78 700
5	5	-	5	1	-1	-2	7	812	14 1 78 720
3	3	-	4	-	-	-	4	475	14 1 78 730
3	3	-	3	-	-	-	3	360	14 1 78 750
99	97	40	190	6	5	28	151	22 918	14 1 81
16	16	1	22	2	-3	1	22	3 099	14 1 81 010
2	2	-	3	-	-	-2	5	538	14 1 81 030
-	-	1	-	-	-	-	-	-	14 1 81 040
-	-	2	6	2	-	1	3	476	14 1 81 060
5	5	4	9	-	2	1	6	861	14 1 81 080
8	8	1	12	2	-2	3	9	1 323	14 1 81 110
11	11	2	20	-	4	5	11	2 058	14 1 81 130
6	5	1	11	-	-3	4	10	1 430	14 1 81 140
-	-	2	-	-	-	-	-	-	14 1 81 150
2	2	-	2	-	-	-	2	263	14 1 81 170
1	1	-	1	-	-1	-1	3	479	14 1 81 240
12	11	3	38	-1	6	8	25	4 399	14 1 81 260
6	6	10	11	-	-	2	9	1 203	14 1 81 280
2	2	-	6	-	1	1	4	741	14 1 81 285
3	3	3	6	-	1	-	5	659	14 1 81 300
3	3	3	7	-	-1	1	7	822	14 1 81 310
2	2	3	5	1	1	1	2	457	14 1 81 350
1	1	1	4	-	-	-	4	707	14 1 81 370
1	1	-	1	-	-	-	1	130	14 1 81 380
7	7	1	11	-	2	1	8	1 152	14 1 81 390
2	2	1	3	-	-	1	2	474	14 1 81 410
9	9	1	12	-	-2	1	13	1 647	14 1 81 420
187	182	59	267	-11	15	40	223	32 759	14 1 82
9	9	2	13	-	2	3	8	1 293	14 1 82 020
28	28	1	34	2	5	5	22	3 704	14 1 82 040
17	16	3	33	1	5	6	21	3 465	14 1 82 060

Regierungsbezirk Chemnitz

Schlüssel- nummer	Kreisfreie Stadt Landkreis Gemeinde	Fortschreibung des Gebäude- und Wohnungsbestandes				
		Bestand an Wohnge- bäuden	darunter mit 1 oder 2 Wohnungen	Bestand an Wohnungen in		
				insge- samt	davon mit ... Räumen	
					1	2
		120	121	122	123	124
Noch: Vogtlandkreis						
14 1 78 420	Neumark	855	736	1 569	5	61
14 1 78 440	Neustadt/Vogtl.	287	259	492	1	21
14 1 78 470	Oelsnitz, Stadt	2 719	1 935	6 909	154	382
14 1 78 480	Pausa/Vogtl., Stadt	1 142	1 013	1 950	7	82
14 1 78 490	Pöhl	678	597	1 255	13	50
14 1 78 510	Reichenbach im Vogtland, Stadt	4 049	2 425	13 692	105	1 230
14 1 78 520	Reuth	312	298	462	2	7
14 1 78 540	Rodewisch, Stadt	1 695	1 236	4 167	16	157
14 1 78 610	Schöneck/Vogtl., Stadt	869	709	2 019	172	79
14 1 78 620	Steinberg	770	659	1 535	17	88
14 1 78 640	Syrau	396	334	871	2	26
14 1 78 650	Tannenbergsthal/Vogtl.	355	274	919	1	42
14 1 78 660	Theuma	340	321	510	1	20
14 1 78 670	Tirpersdorf	506	480	728	4	25
14 1 78 680	Treuen, Stadt	2 179	1 682	4 739	30	172
14 1 78 700	Triebel/Vogtl.	463	435	693	3	27
14 1 78 720	Weischlitz	932	793	1 794	5	75
14 1 78 730	Werda	528	490	837	3	14
14 1 78 750	Zwota	464	402	806	15	33
14 1 81	Mittlerer Erzgebirgskreis	19 373	15 132	44 395	525	1 967
14 1 81 010	Amtsberg	1 009	820	2 052	6	89
14 1 81 030	Börnichen/Erzgeb.	281	242	501	2	17
14 1 81 040	Borstendorf	386	299	853	4	33
14 1 81 060	Deutschneudorf	329	271	628	1	34
14 1 81 080	Drebach	804	643	1 694	22	55
14 1 81 110	Gornau/Erzgeb.	969	834	1 847	7	68
14 1 81 130	Großolbersdorf	770	641	1 501	4	55
14 1 81 140	Großrückerswalde	864	680	1 836	7	141
14 1 81 150	Grünhainichen	318	239	723	1	23
14 1 81 170	Heidersdorf	238	193	465	4	25
14 1 81 240	Lengefeld, Stadt	1 090	873	2 287	15	95
14 1 81 260	Marienberg, Stadt	2 799	2 118	7 271	302	232
14 1 81 280	Olbernhau, Stadt	2 073	1 372	5 897	2	446
14 1 81 285	Pfaffroda	815	741	1 315	3	38
14 1 81 300	Pobershau	541	483	927	6	46
14 1 81 310	Pockau	987	805	2 048	3	64
14 1 81 350	Seiffen/Erzgeb., Kurort	724	623	1 365	9	51
14 1 81 370	Venusberg	516	408	1 067	7	60
14 1 81 380	Waldkirchen/Erzgeb.	304	252	556	-	24
14 1 81 390	Volkenstein, Stadt	905	679	2 089	8	74
14 1 81 410	Zöblitz, Stadt	755	595	1 555	4	55
14 1 81 420	Zschopau, Stadt	1 896	1 321	5 918	108	242
14 1 82	Landkreis Mittweida	30 362	24 044	68 262	829	2 796
14 1 82 020	Altmittweida	576	489	1 108	6	20
14 1 82 040	Lichtenau	2 266	2 036	3 659	10	127
14 1 82 060	Burgstädt, Stadt	2 639	1 908	6 689	34	362

Regierungsbezirk Chemnitz

am 31. Dezember 2004								Schlüssel- nummer
Wohn- und Nichtwohngebäuden							Wohnungen je 1 000 Einwohner	
davon mit ... Räumen					Wohnfläche in 1 000 m²			
3	4	5	6	7 und mehr		darin Räume		
125	126	127	128	129	130	131	132	
492	455	307	146	103	797	1 193	473	14 1 78 420
124	158	109	54	25	196	369	400	14 1 78 440
2 081	2 411	1 138	442	301	2 289	4 741	561	14 1 78 470
450	620	434	223	134	1 017	1 473	493	14 1 78 480
298	399	262	130	103	778	982	435	14 1 78 490
3 889	5 338	2 090	657	383	2 940	8 793	612	14 1 78 510
66	134	119	66	68	531	401	440	14 1 78 520
1 099	1 483	916	285	211	1 614	2 993	544	14 1 78 540
456	704	355	160	93	716	1 360	543	14 1 78 610
377	463	330	148	112	845	1 143	495	14 1 78 620
247	317	143	72	64	488	629	503	14 1 78 640
264	350	176	47	39	287	615	591	14 1 78 650
92	151	107	90	49	384	415	439	14 1 78 660
146	213	169	97	74	569	595	468	14 1 78 670
1 305	1 558	925	469	280	2 145	3 573	518	14 1 78 680
132	243	137	75	76	590	533	419	14 1 78 700
430	597	401	151	135	1 009	1 354	499	14 1 78 720
176	309	162	100	73	562	650	483	14 1 78 730
190	264	183	72	49	372	570	521	14 1 78 750
10 920	15 193	8 915	4 102	2 773	21 146	31 445	490	14 1 81
556	626	417	199	159	1 206	1 487	478	14 1 81 010
101	148	131	62	40	306	388	450	14 1 81 030
257	271	151	89	48	368	610	583	14 1 81 040
158	184	132	65	54	407	466	529	14 1 81 060
407	593	330	178	109	820	1 235	467	14 1 81 080
401	582	435	195	159	1 254	1 418	451	14 1 81 110
367	440	335	194	106	798	1 116	465	14 1 81 130
404	558	398	210	118	897	1 300	461	14 1 81 140
189	261	140	57	52	388	523	523	14 1 81 150
125	141	97	45	28	213	338	486	14 1 81 170
598	748	444	228	159	1 211	1 677	469	14 1 81 240
1 413	2 558	1 602	684	480	3 664	5 018	507	14 1 81 260
1 974	1 794	1 008	426	247	1 879	4 000	531	14 1 81 280
258	394	320	169	133	1 012	1 018	415	14 1 81 285
196	300	186	116	77	580	682	446	14 1 81 300
474	718	467	183	139	1 068	1 486	475	14 1 81 310
348	455	286	139	77	597	967	509	14 1 81 350
218	380	184	135	83	644	781	450	14 1 81 370
133	159	123	66	51	380	435	463	14 1 81 380
450	727	472	215	143	1 086	1 530	482	14 1 81 390
364	619	258	149	106	817	1 108	501	14 1 81 410
1 529	2 537	999	298	205	1 551	3 861	508	14 1 81 420
17 570	23 611	13 309	6 088	4 059	31 187	48 641	515	14 1 82
216	306	354	122	84	623	780	520	14 1 82 020
861	1 028	834	441	358	2 713	2 859	458	14 1 82 040
2 278	2 232	1 024	451	308	2 343	4 589	544	14 1 82 060

Regierungsbezirk Chemnitz

Schlüssel- nummer	Kreisfreie Stadt Landkreis Gemeinde	Tourismus 2004				Straßenver- kehrsunfälle insgesamt (ohne sonst.)
		geöffnete Beherber- gungsstätten	angebotene Gästebetten	Ankünfte	Übernach- tungen	
		133	134	135	136	137
Noch: Vogtlandkreis						
14 1 78 420	Neumark	1	.	.	.	23
14 1 78 440	Neustadt/Vogtl.	-	-	-	-	6
14 1 78 470	Oelsnitz, Stadt	6	179	6 177	13 849	101
14 1 78 480	Pausa/Vogtl., Stadt	2	.	.	.	9
14 1 78 490	Pöhl	5	169	3 343	10 402	8
14 1 78 510	Reichenbach im Vogtland, Stadt	6	155	5 661	9 784	89
14 1 78 520	Reuth	-	-	-	-	8
14 1 78 540	Rodewisch, Stadt	3	52	1 633	2 927	37
14 1 78 610	Schöneck/Vogtl., Stadt	7	1 222	57 978	213 552	21
14 1 78 620	Steinberg	1	.	.	.	14
14 1 78 640	Syrau	4	45	1 955	5 296	4
14 1 78 650	Tannenbergsthal/Vogtl.	3	74	2 519	7 325	4
14 1 78 660	Theuma	1	.	.	.	5
14 1 78 670	Tirpersdorf	-	-	-	-	7
14 1 78 680	Treuen, Stadt	2	.	.	.	60
14 1 78 700	Triebel/Vogtl.	-	-	-	-	14
14 1 78 720	Weischlitz	-	-	-	-	33
14 1 78 730	Werda	1	.	.	.	4
14 1 78 750	Zwota	3	137	5 722	16 028	5
14 1 81	Mittlerer Erzgebirgskreis	85	2 754	102 021	332 410	419
14 1 81 010	Amtsberg	3	78	4 367	10 527	38
14 1 81 030	Börnichen/Erzgeb.	-	-	-	-	3
14 1 81 040	Borstendorf	-	-	-	-	8
14 1 81 060	Deutschneudorf	4	149	3 184	9 728	6
14 1 81 080	Drebach	1	.	.	.	15
14 1 81 110	Gornau/Erzgeb.	-	-	-	-	20
14 1 81 130	Großolbersdorf	1	.	.	.	17
14 1 81 140	Großrückerswalde	4	106	4 191	11 794	11
14 1 81 150	Grünhainichen	-	-	-	-	2
14 1 81 170	Heidersdorf	3	63	1 534	4 227	5
14 1 81 240	Lengefeld, Stadt	6	130	6 033	14 212	17
14 1 81 260	Marienberg, Stadt	5	203	8 390	21 248	86
14 1 81 280	Olbernhau, Stadt	5	146	8 133	17 263	53
14 1 81 285	Pfaffroda	2	.	.	.	12
14 1 81 300	Pobershau	10	236	10 698	40 584	3
14 1 81 310	Pockau	4	169	8 154	27 217	22
14 1 81 350	Seiffen/Erzgeb., Kurort	17	680	25 270	61 436	6
14 1 81 370	Venusberg	2	.	.	.	8
14 1 81 380	Waldkirchen/Erzgeb.	-	-	-	-	4
14 1 81 390	Wolkenstein, Stadt	10	481	13 839	96 169	32
14 1 81 410	Zöblitz, Stadt	6	134	3 096	5 881	14
14 1 81 420	Zschopau, Stadt	2	.	.	.	37
14 1 82	Landkreis Mittweida	58	2 163	85 435	177 489	856
14 1 82 020	Altmittweida	1	.	.	.	12
14 1 82 040	Lichtenau	1	.	.	.	83
14 1 82 060	Burgstädt, Stadt	5	374	17 260	36 147	68

Regierungsbezirk Chemnitz

Schwerwiegende Unfälle mit Sachschaden 2004		Straßenverkehrsunfälle mit Personenschaden 2004				Kraftfahrzeugbestand am 1. Januar 2005			Schlüsselnummer
im engeren Sinne	unter Alkoholeinwirkung	insgesamt	verunglückte Personen			insgesamt	darunter		
			Getötete	Schwer-verletzte	Leicht-verletzte		Pkw	Krafträder	
138	139	140	141	142	143	144	145	146	
7	-	16	1	4	18	2 797	2 070	121	14 1 78 420
1	-	5	-	1	5	902	756	31	14 1 78 440
26	5	70	1	27	52	8 952	7 504	446	14 1 78 470
3	1	5	-	1	5	3 003	2 464	199	14 1 78 480
1	-	7	-	2	6	2 206	1 828	106	14 1 78 490
30	3	56	-	23	73	14 177	12 225	567	14 1 78 510
2	-	6	-	4	3	1 043	741	55	14 1 78 520
14	2	21	1	9	14	5 596	4 622	284	14 1 78 540
7	1	13	1	9	9	2 637	2 185	140	14 1 78 610
2	2	10	-	5	9	2 371	1 903	146	14 1 78 620
-	1	3	-	2	2	1 381	1 110	90	14 1 78 640
2	-	2	-	-	2	1 085	967	45	14 1 78 650
2	-	3	-	2	2	946	783	49	14 1 78 660
2	1	4	1	3	2	1 466	1 183	98	14 1 78 670
27	-	33	2	20	21	6 534	5 524	301	14 1 78 680
6	-	8	-	1	8	1 256	1 041	76	14 1 78 700
10	4	19	1	8	15	2 817	2 280	163	14 1 78 720
1	-	3	-	1	2	1 274	1 087	51	14 1 78 730
2	-	3	-	-	3	1 165	1 015	64	14 1 78 750
122	24	273	11	115	220	65 755	54 848	4 636	14 1 81
5	3	30	1	10	23	3 000	2 569	199	14 1 81 010
1	-	2	-	-	2	830	670	81	14 1 81 030
2	-	6	-	1	7	1 046	904	84	14 1 81 040
3	-	3	-	3	1	874	719	42	14 1 81 060
3	-	12	1	4	7	1 894	1 511	144	14 1 81 080
12	-	8	-	3	9	3 424	2 845	252	14 1 81 110
7	1	9	2	6	11	2 550	2 015	250	14 1 81 130
3	-	8	-	4	5	2 873	2 369	225	14 1 81 140
-	-	2	-	-	2	942	782	80	14 1 81 150
-	-	5	-	2	3	707	590	41	14 1 81 170
2	-	15	-	5	17	3 241	2 684	203	14 1 81 240
25	8	53	-	24	39	10 714	9 132	608	14 1 81 260
9	1	43	2	19	30	7 360	6 297	354	14 1 81 280
5	-	7	1	5	4	2 410	1 909	158	14 1 81 285
-	-	3	-	1	2	1 487	1 281	98	14 1 81 300
8	1	13	-	9	7	3 211	2 638	230	14 1 81 310
2	-	4	-	-	6	1 873	1 583	114	14 1 81 350
2	1	5	-	2	3	1 822	1 429	148	14 1 81 370
1	-	3	-	1	2	962	775	92	14 1 81 380
16	3	13	1	2	13	3 153	2 610	271	14 1 81 390
5	2	7	-	8	6	2 206	1 870	142	14 1 81 410
11	4	22	3	6	21	7 732	6 521	698	14 1 81 420
301	35	520	8	234	457	94 898	79 021	5 545	14 1 82
8	1	3	-	1	3	1 740	1 429	96	14 1 82 020
38	2	43	1	22	46	6 342	5 215	450	14 1 82 040
16	1	51	-	25	39	8 073	6 832	451	14 1 82 060

Regierungsbezirk Chemnitz

Schlüssel- nummer	Kreisfreie Stadt Landkreis Gemeinde	Ist-Aufkommen an Gemeindesteuern 2004 in 1 000 €				
		Grund- steuer A	Grund- steuer B	Gewerbe- steuer	Gemeindeanteil an der Ein- kommensteuer	Gemeindeanteil an der Umsatzsteuer
		147	148	149	150	151
Noch: Vogtlandkreis						
14 1 78 420	Neumark	12	295	2 148	238	108
14 1 78 440	Neustadt/Vogtl.	3	66	96	57	17
14 1 78 470	Oelsnitz, Stadt	26	1 093	2 042	821	332
14 1 78 480	Pausa/Vogtl., Stadt	22	266	580	194	46
14 1 78 490	Pöhl	17	209	116	194	27
14 1 78 510	Reichenbach im Vogtland, Stadt	14	1 684	1 591	1 556	494
14 1 78 520	Reuth	15	69	58	76	18
14 1 78 540	Rodewisch, Stadt	11	638	1 284	596	220
14 1 78 610	Schöneck/Vogtl., Stadt	11	331	566	234	63
14 1 78 620	Steinberg	5	259	1 003	237	70
14 1 78 640	Syrau	8	108	103	152	28
14 1 78 650	Tannenbergsthal/Vogtl.	2	102	121	93	24
14 1 78 660	Theuma	7	86	127	87	12
14 1 78 670	Tirpersdorf	9	98	73	108	27
14 1 78 680	Treuen, Stadt	26	847	1 684	508	212
14 1 78 700	Triebel/Vogtl.	19	78	243	93	8
14 1 78 720	Weischlitz	18	310	436	279	139
14 1 78 730	Werda	4	108	89	130	31
14 1 78 750	Zwota	4	96	58	81	17
14 1 81	Mittlerer Erzgebirgskreis	247	6 251	11 837	5 048	1 818
14 1 81 010	Amtsberg	16	252	85	292	24
14 1 81 030	Börnichen/Erzgeb.	5	54	25	69	5
14 1 81 040	Borstendorf	4	81	61	75	14
14 1 81 060	Deutschneudorf	1	90	228	49	11
14 1 81 080	Drebach	14	206	396	184	74
14 1 81 110	Gornau/Erzgeb.	7	273	390	297	43
14 1 81 130	Großolbersdorf	13	195	167	164	37
14 1 81 140	Großrückerswalde	16	209	351	176	64
14 1 81 150	Grünhainichen	4	94	223	78	55
14 1 81 170	Heidersdorf	4	54	25	49	14
14 1 81 240	Lengefeld, Stadt	22	346	1 786	215	75
14 1 81 260	Marienberg, Stadt	27	1 126	2 833	912	382
14 1 81 280	Olbernhau, Stadt	15	875	2 307	605	279
14 1 81 285	Pfaffroda	27	181	157	125	41
14 1 81 300	Pobershau	2	117	128	115	22
14 1 81 310	Pockau	14	276	401	223	125
14 1 81 350	Seiffen/Erzgeb., Kurort	5	279	478	112	72
14 1 81 370	Venusberg	6	205	342	92	47
14 1 81 380	Waldkirchen/Erzgeb.	4	72	61	81	11
14 1 81 390	Wolkenstein, Stadt	16	329	331	210	43
14 1 81 410	Zöblitz, Stadt	9	160	104	165	47
14 1 81 420	Zschopau, Stadt	12	774	957	759	333
14 1 82	Landkreis Mittweida	947	11 491	25 458	9 064	3 390
14 1 82 020	Altmittweida	18	191	133	167	70
14 1 82 040	Lichtenau	52	719	3 315	662	217
14 1 82 060	Burgstädt, Stadt	29	1 320	2 062	801	266

Regierungsbezirk Chemnitz

Hebesätze in %			Realsteuer- aufbringungs- kraft 2004	Steuereinnahmekraft 2004		Schuldenstand am 31.12.2004		Personal- stand am 30. Juni 2004	Schlüssel- nummer
Grund- steuer A	Grund- steuer B	Gewerbe- steuer		insgesamt	je Einwohner	insgesamt	je Einwohner		
				1 000 €	1 000 €	€	1 000 €		
152	153	154	155	156	157	158	159	160	
300	380	380	2 658	2 745	827	2 941	886	46	14 1 78 420
275	360	370	189	250	196	1 138	890	5	14 1 78 440
280	400	360	3 513	4 404	357	11 285	915	125	14 1 78 470
280	370	370	970	1 137	287	4 555	1 150	48	14 1 78 480
270	350	365	403	608	212	3 314	1 155	47	14 1 78 490
250	400	360	3 617	5 464	242	14 812	656	206	14 1 78 510
300	350	365	163	249	236	1 706	1 616	18	14 1 78 520
305	390	390	2 055	2 720	355	9 857	1 286	92	14 1 78 540
300	430	380	948	1 177	315	3 388	906	43	14 1 78 610
260	350	300	1 689	1 843	593	1 022	329	36	14 1 78 620
250	330	360	266	433	247	127	73	14	14 1 78 640
270	350	365	261	363	231	1 284	816	15	14 1 78 650
340	390	435	219	306	267	880	768	16	14 1 78 660
250	330	300	237	361	230	35	22	15	14 1 78 670
315	400	375	2 764	3 278	355	6 570	712	98	14 1 78 680
300	330	360	395	466	279	1 040	622	13	14 1 78 700
280	365	375	856	1 220	340	2 522	703	28	14 1 78 720
260	350	365	236	387	221	795	454	17	14 1 78 730
336	416	400	161	253	163	592	382	6	14 1 78 750
278	383	381	19 930	25 366	278	98 695	1 083	2 580	14 1 81
300	390	380	382	688	160	3 917	911	54	14 1 81 010
280	350	380	97	168	151	310	278	10	14 1 81 030
250	330	350	181	262	178	1 273	868	19	14 1 81 040
260	350	365	367	398	336	801	676	10	14 1 81 060
289	382	361	693	901	247	3 543	972	11	14 1 81 080
280	380	375	740	1 032	251	2 464	600	64	14 1 81 110
280	370	380	418	599	184	1 477	453	48	14 1 81 130
290	370	390	626	824	207	437	110	22	14 1 81 140
290	370	390	346	453	327	716	517	13	14 1 81 150
230	330	330	107	166	173	194	203	6	14 1 81 170
280	395	380	2 321	2 395	491	2 999	614	48	14 1 81 240
270	390	390	4 234	5 194	358	12 345	852	130	14 1 81 260
280	380	380	3 482	4 087	365	8 135	726	182	14 1 81 280
280	400	380	391	538	169	2 362	741	31	14 1 81 285
270	360	370	282	403	197	1 115	544	42	14 1 81 300
270	380	380	757	1 056	244	3 075	711	55	14 1 81 310
335	420	380	803	929	343	3 845	1 421	60	14 1 81 350
275	360	375	622	719	301	1 736	727	8	14 1 81 370
290	370	390	151	235	196	451	376	11	14 1 81 380
260	400	380	725	938	216	7 989	1 838	58	14 1 81 390
275	370	350	316	514	164	1 235	394	45	14 1 81 410
280	390	380	1 889	2 865	244	3 464	295	249	14 1 81 420
306	432	365	40 797	50 043	376	80 356	604	1 644	14 1 82
300	400	350	377	597	278	755	352	13	14 1 82 020
270	410	330	4 918	5 335	667	4 422	553	62	14 1 82 040
300	530	400	3 199	4 028	326	9 928	802	73	14 1 82 060

Regierungsbezirk Chemnitz

Schlüssel- nummer	Kreisfreie Stadt Landkreis Gemeinde	Berein. Einnahmen der öffentlichen Kommunalhaushalte 2004 in 1 000 €				
		insgesamt	Einnahmen der laufenden Rechnung	darunter		Einnahmen der Kapital- rechnung
				Schlüsselzu- weis. v. Land	Gebühren, zweckg. Abg.	
		161	162	163	164	165
Noch: Vogtlandkreis						
14 1 78 420	Neumark	4 259	3 747	260	278	512
14 1 78 440	Neustadt/Vogtl.	1 068	884	296	29	184
14 1 78 470	Oelsnitz, Stadt	15 971	11 064	3 564	653	4 907
14 1 78 480	Pausa/Vogtl., Stadt	3 444	2 913	1 050	85	531
14 1 78 490	Pöhl	3 199	2 731	896	27	468
14 1 78 510	Reichenbach im Vogtland, Stadt	27 447	19 555	8 826	1 431	7 892
14 1 78 520	Reuth	986	964	198	47	22
14 1 78 540	Rodewisch, Stadt	7 965	7 294	2 659	261	671
14 1 78 610	Schöneck/Vogtl., Stadt	4 679	3 613	1 062	327	1 066
14 1 78 620	Steinberg	3 226	3 118	567	185	108
14 1 78 640	Syrau	1 157	1 127	400	76	30
14 1 78 650	Tannenbergsthal/Vogtl.	1 286	921	337	42	365
14 1 78 660	Theuma	976	948	310	47	28
14 1 78 670	Tirpersdorf	1 283	1 233	511	33	50
14 1 78 680	Treuen, Stadt	8 816	8 006	2 890	339	810
14 1 78 700	Triebel/Vogtl.	1 673	1 296	357	44	376
14 1 78 720	Weischlitz	4 531	2 745	952	101	1 787
14 1 78 730	Werda	1 589	1 231	445	69	358
14 1 78 750	Zwota	879	851	346	32	27
14 1 81	Mittlerer Erzgebirgskreis	152 446	117 779	47 187	11 112	34 668
14 1 81 010	Amtsberg	3 640	3 031	1 466	213	609
14 1 81 030	Börnichen/Erzgeb.	768	632	246	33	137
14 1 81 040	Borstendorf	1 221	1 092	394	69	129
14 1 81 060	Deutschneudorf	1 891	898	218	16	993
14 1 81 080	Drebach	3 729	2 933	950	76	796
14 1 81 110	Gornau/Erzgeb.	5 260	3 107	1 026	200	2 153
14 1 81 130	Großolbersdorf	3 662	2 661	1 015	156	1 001
14 1 81 140	Großrückerswalde	4 677	2 645	1 066	51	2 031
14 1 81 150	Grünhainichen	1 200	880	174	56	320
14 1 81 170	Heidersdorf	903	711	221	9	192
14 1 81 240	Lengefeld, Stadt	5 303	4 065	1 094	150	1 238
14 1 81 260	Marienberg, Stadt	23 115	14 668	4 688	241	8 447
14 1 81 280	Olbernhau, Stadt	12 607	9 953	3 113	506	2 654
14 1 81 285	Pfaffroda	3 176	2 093	841	109	1 083
14 1 81 300	Pobershau	2 713	2 036	556	126	677
14 1 81 310	Pockau	5 717	3 335	1 301	240	2 382
14 1 81 350	Seiffen/Erzgeb., Kurort	4 046	3 353	570	721	693
14 1 81 370	Venusberg	2 743	1 892	620	43	850
14 1 81 380	Waldkirchen/Erzgeb.	848	797	331	65	52
14 1 81 390	Wolkenstein, Stadt	5 186	3 639	1 174	208	1 547
14 1 81 410	Zöblitz, Stadt	2 613	2 267	1 060	117	346
14 1 81 420	Zschopau, Stadt	14 002	10 827	4 263	637	3 176
14 1 82	Landkreis Mittweida	207 867	169 640	67 337	16 728	38 228
14 1 82 020	Altmittweida	1 805	1 479	344	114	326
14 1 82 040	Lichtenau	9 368	8 518	2 267	300	850
14 1 82 060	Burgstädt, Stadt	11 937	10 146	3 860	201	1 791

Regierungsbezirk Chemnitz

Bereinigte Ausgaben der öffentlichen Kommunalhaushalte 2004 in 1 000 €							Finanzierungs- saldo 2004 in 1 000 €	Schlüssel- nummer
insgesamt	Ausgaben der laufenden Rechnung	darunter		Ausgaben der Kapital- rechnung	darunter			
		Personal- ausgaben	laufender Sachaufwand		Sach- investitionen	darunter Bau- maßnahmen		
166	167	168	169	170	171	172	173	
3 873	3 026	1 500	795	847	828	787	386	14 1 78 420
793	699	145	359	93	93	92	275	14 1 78 440
15 362	9 617	4 168	2 965	5 745	4 788	4 739	609	14 1 78 470
3 613	2 740	1 280	567	873	697	579	-169	14 1 78 480
3 016	2 547	968	735	469	392	369	183	14 1 78 490
27 183	17 484	6 690	4 209	9 699	9 573	8 885	263	14 1 78 510
925	833	366	204	93	90	39	61	14 1 78 520
7 189	6 468	2 557	1 462	721	715	568	776	14 1 78 540
4 920	2 946	1 067	1 372	1 974	1 997	1 802	-241	14 1 78 610
3 011	2 359	997	835	651	651	596	215	14 1 78 620
1 049	1 008	324	206	41	22	13	108	14 1 78 640
1 234	842	287	166	392	351	347	53	14 1 78 650
940	835	362	183	105	100	94	36	14 1 78 660
1 256	963	324	312	293	293	231	27	14 1 78 670
8 624	6 244	2 715	1 168	2 381	1 950	1 816	192	14 1 78 680
1 441	965	376	260	476	471	446	232	14 1 78 700
4 776	2 260	922	636	2 516	2 530	2 239	-244	14 1 78 720
2 311	1 037	413	242	1 274	1 414	1 411	-722	14 1 78 730
797	727	196	187	70	68	18	82	14 1 78 750
150 164	109 394	48 157	27 773	40 771	39 481	35 511	2 282	14 1 81
3 362	2 764	1 428	600	598	590	508	277	14 1 81 010
662	575	205	105	87	85	81	106	14 1 81 030
1 210	1 054	332	279	156	154	145	11	14 1 81 040
1 805	807	197	191	998	981	958	86	14 1 81 060
3 754	2 551	513	580	1 203	1 179	1 013	-26	14 1 81 080
4 864	2 750	1 149	446	2 114	2 072	1 980	396	14 1 81 110
3 418	2 558	1 391	645	860	838	614	244	14 1 81 130
4 488	2 373	667	473	2 115	2 105	2 001	189	14 1 81 140
1 163	869	301	191	294	292	279	37	14 1 81 150
854	638	235	207	216	216	215	49	14 1 81 170
4 477	3 141	1 270	820	1 336	1 314	1 229	826	14 1 81 240
22 621	12 549	3 724	2 882	10 073	9 927	9 353	494	14 1 81 260
12 371	8 654	4 685	2 029	3 717	3 425	2 734	236	14 1 81 280
2 992	2 084	957	601	908	908	782	184	14 1 81 285
2 850	1 683	873	505	1 168	1 168	977	-137	14 1 81 300
5 543	2 984	1 401	850	2 559	2 559	2 530	174	14 1 81 310
4 109	3 296	1 834	904	814	811	728	-64	14 1 81 350
2 544	1 584	248	328	960	945	897	199	14 1 81 370
842	800	329	137	42	33	31	6	14 1 81 380
4 993	3 268	1 479	913	1 725	1 631	1 411	194	14 1 81 390
2 389	2 111	1 127	471	278	278	221	224	14 1 81 410
13 913	9 699	5 514	2 551	4 214	4 052	3 208	90	14 1 81 420
194 471	136 510	50 540	38 012	57 961	52 723	47 045	13 396	14 1 82
1 176	1 139	442	282	37	39	29	629	14 1 82 020
6 870	4 804	1 992	1 333	2 066	2 018	1 398	2 498	14 1 82 040
10 966	7 646	2 290	1 119	3 320	2 955	2 610	971	14 1 82 060

Regierungsbezirk Chemnitz

Schlüssel- nummer	Kreisfreie Stadt Landkreis Gemeinde	Fläche 31.12.2004 km²	Bevölkerung am				Einwoh- ner je km² 2004
			3.10.1990	31. Dezember 2004			
			insgesamt	männlich	weiblich		
		1	2	3	4	5	6
Noch: Landkreis Mittweida							
14 1 82 080	Claußnitz	21,12	3 763	3 493	1 696	1 797	165
14 1 82 100	Erlau	37,75	3 829	3 638	1 842	1 796	96
14 1 82 120	Frankenberg, Stadt	65,42	17 856	16 966	8 338	8 628	259
14 1 82 130	Geringswalde, Stadt	29,94	6 205	5 132	2 537	2 595	171
14 1 82 150	Hainichen, Stadt	51,57	10 827	9 554	4 663	4 891	185
14 1 82 160	Hartmannsdorf	10,28	4 851	4 782	2 303	2 479	465
14 1 82 190	Königsfeld	28,29	1 769	1 771	910	861	63
14 1 82 200	Königshain-Wiederau	30,89	3 207	3 044	1 513	1 531	99
14 1 82 210	Kriebstein	31,00	3 010	2 691	1 335	1 356	87
14 1 82 260	Lunzenau, Stadt	28,06	6 370	5 174	2 486	2 688	184
14 1 82 280	Mittweida, Stadt	41,24	19 923	16 589	8 004	8 585	402
14 1 82 300	Mühlau	8,09	2 205	2 335	1 149	1 186	289
14 1 82 330	Penig, Stadt	63,31	12 357	10 588	5 115	5 473	167
14 1 82 350	Rochlitz, Stadt	23,71	8 590	6 826	3 231	3 595	288
14 1 82 360	Rossau	53,29	3 717	3 881	1 950	1 931	73
14 1 82 390	Seelitz	31,08	2 144	2 117	1 054	1 063	68
14 1 82 410	Striegistal	33,12	2 048	2 118	1 064	1 054	64
14 1 82 420	Taura	11,11	3 023	2 644	1 280	1 364	238
14 1 82 450	Tiefenbach	43,90	4 122	3 601	1 825	1 776	82
14 1 82 460	Wechselburg	25,59	2 437	2 244	1 116	1 128	88
14 1 82 480	Zettlitz	15,64	1 110	898	455	443	57
14 1 88	Landkreis Stollberg	266,49	98 711	90 483	44 169	46 314	340
14 1 88 020	Auerbach	8,26	3 535	3 026	1 472	1 554	366
14 1 88 050	Burkhardtsdorf	21,19	7 151	6 993	3 422	3 571	330
14 1 88 080	Erlbach-Kirchberg	15,88	1 737	1 854	933	921	117
14 1 88 090	Gornsdorf	4,18	2 401	2 282	1 134	1 148	545
14 1 88 100	Hohndorf	5,26	4 298	4 058	1 980	2 078	772
14 1 88 110	Hormersdorf	11,32	1 677	1 644	807	837	145
14 1 88 125	Jahnsdorf/Erzgeb.	26,10	5 096	6 075	3 031	3 044	233
14 1 88 160	Lugau/Erzgeb., Stadt	6,32	9 637	7 746	3 753	3 993	1 225
14 1 88 180	Neukirchen/Erzgeb.	20,12	6 744	7 503	3 691	3 812	373
14 1 88 200	Niederdorf	13,03	1 287	1 360	667	693	104
14 1 88 210	Niederwürschnitz	6,06	3 615	3 037	1 514	1 523	501
14 1 88 220	Oelsnitz/Erzgeb., Stadt	26,27	14 677	12 687	6 134	6 553	483
14 1 88 230	Stollberg/Erzgeb., Stadt	38,83	14 433	12 912	6 214	6 698	333
14 1 88 240	Thalheim/Erzgeb., Stadt	10,92	9 172	7 591	3 719	3 872	695
14 1 88 260	Zwönitz, Stadt	52,74	13 251	11 715	5 698	6 017	222
14 1 91	Landkreis Aue-Schwarzenberg	528,33	160 994	132 683	64 091	68 592	251
14 1 91 040	Aue, Stadt	20,94	24 765	18 611	8 795	9 816	889
14 1 91 050	Grünhain-Beierfeld, Stadt	22,26	7 247	6 647	3 260	3 387	299
14 1 91 070	Bernsbach	8,76	4 251	4 714	2 331	2 383	538
14 1 91 080	Bockau	19,15	3 125	2 633	1 276	1 357	137
14 1 91 090	Breitenbrunn/Erzgeb.	29,63	4 279	3 778	1 838	1 940	128
14 1 91 120	Eibenstock, Stadt	90,36	8 107	6 708	3 214	3 494	74
14 1 91 140	Erlabrunn	8,51	1 272	920	456	464	108
14 1 91 180	Johanngeorgenstadt, Stadt	29,59	9 094	5 566	2 667	2 899	188

Regierungsbezirk Chemnitz

Bevölkerung im Alter von ... bis unter ... Jahren am 31. Dezember 2004									Schlüssel- nummer
unter 6	6 bis unter 15	15 bis unter 18	18 bis unter 25	25 bis unter 30	30 bis unter 40	40 bis unter 50	50 bis unter 65	65 und mehr	
7	8	9	10	11	12	13	14	15	
176	252	149	278	177	467	577	687	730	14 1 82 080
151	284	149	300	203	516	567	749	719	14 1 82 100
785	1 013	653	1 576	964	2 189	2 853	3 359	3 574	14 1 82 120
204	295	204	446	222	592	808	1 064	1 297	14 1 82 130
423	609	392	838	489	1 267	1 456	1 867	2 213	14 1 82 150
204	305	165	370	255	631	719	1 028	1 105	14 1 82 160
73	130	90	173	106	235	303	362	299	14 1 82 190
162	203	126	282	181	427	487	557	619	14 1 82 200
117	160	104	246	126	327	487	548	576	14 1 82 210
179	305	188	427	219	553	865	1 079	1 359	14 1 82 260
633	844	527	1 588	1 044	1 960	2 316	3 658	4 019	14 1 82 280
124	155	111	177	107	298	397	494	472	14 1 82 300
440	558	373	835	515	1 351	1 603	2 282	2 631	14 1 82 330
224	378	219	579	306	773	1 048	1 544	1 755	14 1 82 350
201	274	157	303	232	569	613	836	696	14 1 82 360
71	157	95	213	103	276	381	414	407	14 1 82 390
130	151	105	212	150	329	367	338	336	14 1 82 410
99	170	99	210	116	301	446	558	645	14 1 82 420
160	270	155	311	177	489	591	733	715	14 1 82 450
96	149	98	220	108	294	381	429	469	14 1 82 460
34	48	30	83	44	127	160	191	181	14 1 82 480
3 853	5 407	3 491	8 098	4 666	11 137	14 208	19 450	20 173	14 1 88
132	165	116	247	165	384	421	727	669	14 1 88 020
295	448	285	645	361	845	1 088	1 487	1 539	14 1 88 050
97	130	94	171	86	258	333	354	331	14 1 88 080
100	153	95	195	109	308	338	451	533	14 1 88 090
210	257	134	372	184	525	627	782	967	14 1 88 100
75	123	86	132	97	206	270	313	342	14 1 88 110
250	382	269	536	311	749	1 060	1 365	1 153	14 1 88 125
287	425	265	628	392	926	1 121	1 864	1 838	14 1 88 160
309	399	266	654	414	996	1 190	1 755	1 520	14 1 88 180
50	69	50	155	69	162	225	312	268	14 1 88 200
123	183	121	299	175	331	508	622	675	14 1 88 210
544	732	470	1 114	634	1 612	1 928	2 656	2 997	14 1 88 220
522	749	487	1 139	584	1 525	2 095	2 556	3 255	14 1 88 230
300	472	290	685	408	906	1 160	1 693	1 677	14 1 88 240
559	720	463	1 126	677	1 404	1 844	2 513	2 409	14 1 88 260
5 541	8 411	5 076	11 781	7 178	15 269	20 810	28 906	29 711	14 1 91
787	1 136	631	1 589	961	1 938	2 685	4 039	4 845	14 1 91 040
297	366	251	595	400	815	1 033	1 512	1 378	14 1 91 050
205	333	209	420	240	593	769	984	961	14 1 91 070
107	160	90	219	148	274	422	605	608	14 1 91 080
167	254	132	365	194	413	577	747	929	14 1 91 090
300	459	250	577	338	795	1 113	1 429	1 447	14 1 91 120
27	52	24	74	56	87	148	229	223	14 1 91 140
178	304	241	537	243	598	977	1 225	1 263	14 1 91 180

Regierungsbezirk Chemnitz

Schlüssel- nummer	Kreisfreie Stadt Landkreis Gemeinde	Lebendgeborene 2004		Gestorbene 2004		Überschuss bzw. Gestor-
		insgesamt	je 1 000 Einwohner	insgesamt	je 1 000 Einwohner	insgesamt
		16	17	18	19	20
Noch: Landkreis Mittweida						
14 1 82 080	Claußnitz	30	8,5	27	7,7	3
14 1 82 100	Erlau	24	6,6	44	12,0	-20
14 1 82 120	Frankenberg, Stadt	150	8,8	178	10,4	-28
14 1 82 130	Geringswalde, Stadt	33	6,4	63	12,2	-30
14 1 82 150	Hainichen, Stadt	59	6,1	119	12,4	-60
14 1 82 160	Hartmannsdorf	36	7,5	40	8,3	-4
14 1 82 190	Königsfeld	9	5,1	18	10,1	-9
14 1 82 200	Königshain-Wiederau	30	9,8	47	15,4	-17
14 1 82 210	Kriebstein	14	5,1	33	12,1	-19
14 1 82 260	Lunzenau, Stadt	32	6,1	74	14,2	-42
14 1 82 280	Mittweida, Stadt	107	6,4	232	13,9	-125
14 1 82 300	Mühlau	18	7,7	16	6,8	2
14 1 82 330	Penig, Stadt	63	5,9	139	13,0	-76
14 1 82 350	Rochlitz, Stadt	34	4,9	133	19,1	-99
14 1 82 360	Rossau	34	8,7	29	7,4	5
14 1 82 390	Seelitz	9	4,2	13	6,1	-4
14 1 82 410	Striegistal	24	11,3	16	7,5	8
14 1 82 420	Taura	22	8,2	52	19,5	-30
14 1 82 450	Tiefenbach	21	5,8	31	8,5	-10
14 1 82 460	Wechselburg	16	7,1	25	11,1	-9
14 1 82 480	Zettlitz	3	3,2	9	9,7	-6
14 1 88	Landkreis Stollberg	678	7,4	1 063	11,7	-385
14 1 88 020	Auerbach	30	9,8	25	8,2	5
14 1 88 050	Burkhardtsdorf	52	7,4	105	14,9	-53
14 1 88 080	Erlbach-Kirchberg	12	6,5	13	7,0	-1
14 1 88 090	Gornsdorf	16	7,0	26	11,3	-10
14 1 88 100	Hohndorf	40	9,8	44	10,8	-4
14 1 88 110	Hormersdorf	13	7,8	20	12,1	-7
14 1 88 125	Jahnsdorf/Erzgeb.	44	7,2	73	11,9	-29
14 1 88 160	Lugau/Erzgeb., Stadt	49	6,3	103	13,2	-54
14 1 88 180	Neukirchen/Erzgeb.	51	6,8	54	7,2	-3
14 1 88 200	Niederdorf	8	5,8	14	10,2	-6
14 1 88 210	Niederwürschnitz	22	7,2	24	7,8	-2
14 1 88 220	Oelsnitz/Erzgeb., Stadt	95	7,5	166	13,0	-71
14 1 88 230	Stollberg/Erzgeb., Stadt	105	8,0	199	15,2	-94
14 1 88 240	Thalheim/Erzgeb., Stadt	43	5,6	75	9,8	-32
14 1 88 260	Zwönitz, Stadt	98	8,3	122	10,4	-24
14 1 91	Landkreis Aue-Schwarzenberg	951	7,1	1 677	12,5	-726
14 1 91 040	Aue, Stadt	150	8,0	242	12,9	-92
14 1 91 050	Grünhain-Beierfeld, Stadt	42	6,3	68	10,2	-26
14 1 91 070	Bernsbach	34	7,2	45	9,5	-11
14 1 91 080	Bockau	21	8,0	20	7,6	1
14 1 91 090	Breitenbrunn/Erzgeb.	21	5,5	91	23,8	-70
14 1 91 120	Eibenstock, Stadt	57	8,4	87	12,8	-30
14 1 91 140	Erlabrunn	3	3,2	18	19,1	-15
14 1 91 180	Johanngeorgenstadt, Stadt	28	4,9	87	15,3	-59

Regierungsbezirk Chemnitz

der Geborenen benen (-)	Zuzüge 2004		Fortzüge 2004		Überschuss der Zu- bzw. Fortzüge (-)		Gesamtveränderung 2004		Schlüssel- nummer
	insgesamt	je 1 000 Einwohner	insgesamt	je 1 000 Einwohner	insgesamt	je 1 000 Einwohner	insgesamt	je 1 000 Einwohner	
je 1 000 Einwohner									
21	22	23	24	25	26	27	28	29	
0,9	118	33,5	159	45,1	-41	-11,6	-38	-10,8	14 1 82 080
-5,5	142	38,8	140	38,3	2	0,5	-19	-5,2	14 1 82 100
-1,6	619	36,2	700	41,0	-81	-4,7	-109	-6,4	14 1 82 120
-5,8	158	30,5	171	33,0	-13	-2,5	-43	-8,3	14 1 82 130
-6,2	309	32,1	325	33,8	-16	-1,7	-74	-7,7	14 1 82 150
-0,8	272	56,6	273	56,8	-1	-0,2	-5	-1,0	14 1 82 160
-5,1	58	32,6	59	33,1	-1	-0,6	-10	-5,6	14 1 82 190
-5,6	91	29,8	86	28,2	5	1,6	-12	-3,9	14 1 82 200
-6,9	127	46,4	199	72,7	-72	-26,3	-90	-32,9	14 1 82 210
-8,1	151	29,0	156	29,9	-5	-1,0	-47	-9,0	14 1 82 260
-7,5	836	50,2	815	48,9	21	1,3	-103	-6,2	14 1 82 280
0,9	56	23,9	85	36,3	-29	-12,4	-27	-11,5	14 1 82 300
-7,1	273	25,6	302	28,3	-29	-2,7	-104	-9,7	14 1 82 330
-14,3	212	30,5	325	46,8	-113	-16,3	-212	-30,5	14 1 82 350
1,3	155	39,6	199	50,9	-44	-11,2	-39	-10,0	14 1 82 360
-1,9	83	39,0	90	42,3	-7	-3,3	-11	-5,2	14 1 82 390
3,8	100	47,0	165	77,5	-65	-30,5	-57	-26,8	14 1 82 410
-11,2	117	43,9	110	41,2	7	2,6	-22	-8,2	14 1 82 420
-2,7	77	21,2	139	38,2	-62	-17,0	-71	-19,5	14 1 82 450
-4,0	74	32,9	67	29,8	7	3,1	-2	-0,9	14 1 82 460
-6,5	21	22,7	74	79,9	-53	-57,2	-59	-63,7	14 1 82 480
-4,2	1 827	20,1	2 237	24,6	-410	-4,5	-790	-8,7	14 1 88
1,6	113	37,1	166	54,4	-53	-17,4	-49	-16,1	14 1 88 020
-7,5	255	36,1	326	46,2	-71	-10,1	-123	-17,4	14 1 88 050
-0,5	69	37,2	64	34,5	5	2,7	5	2,7	14 1 88 080
-4,4	79	34,4	87	37,9	-8	-3,5	-18	-7,8	14 1 88 090
-1,0	164	40,3	154	37,9	10	2,5	6	1,5	14 1 88 100
-4,2	43	25,9	59	35,6	-16	-9,6	-23	-13,9	14 1 88 110
-4,7	185	30,2	218	35,6	-33	-5,4	-61	-10,0	14 1 88 125
-6,9	291	37,3	291	37,3	-	-	-54	-6,9	14 1 88 160
-0,4	283	37,6	288	38,3	-5	-0,7	-8	-1,1	14 1 88 180
-4,4	47	34,3	58	42,3	-11	-8,0	-17	-12,4	14 1 88 200
-0,7	99	32,2	138	44,9	-39	-12,7	-40	-13,0	14 1 88 210
-5,6	454	35,6	462	36,3	-8	-0,6	-78	-6,1	14 1 88 220
-7,2	497	38,1	643	49,3	-146	-11,2	-240	-18,4	14 1 88 230
-4,2	258	33,7	306	40,0	-48	-6,3	-79	-10,3	14 1 88 240
-2,0	400	34,0	387	32,9	13	1,1	-11	-0,9	14 1 88 260
-5,4	2 244	16,8	3 137	23,4	-893	-6,7	-1 608	-12,0	14 1 91
-4,9	984	52,5	1 045	55,7	-61	-3,3	-148	-7,9	14 1 91 040
-3,9	251	37,6	273	40,9	-22	-3,3	-48	-7,2	14 1 91 050
-2,3	155	32,7	149	31,4	6	1,3	-5	-1,1	14 1 91 070
0,4	55	20,8	76	28,8	-21	-8,0	-19	-7,2	14 1 91 080
-18,3	304	79,6	266	69,6	38	9,9	-32	-8,4	14 1 91 090
-4,4	261	38,4	341	50,2	-80	-11,8	-107	-15,7	14 1 91 120
-15,9	44	46,8	75	79,7	-31	-33,0	-46	-48,9	14 1 91 140
-10,4	96	16,9	219	38,5	-123	-21,6	-182	-32,0	14 1 91 180

Regierungsbezirk Chemnitz

Schlüssel- nummer	Kreisfreie Stadt Landkreis Gemeinde	Allgemein bildende Schulen am 2. September 2004					
		Grundschulen				Mittelschulen	
		Schulen	Klassen	Schüler	Lehrer	Schulen	Klassen
		30	31	32	33	34	35
Noch: Landkreis Mittweida							
14 1 82 080	Claußnitz	1	5	86	8	1	14
14 1 82 100	Erlau	1	5	112	10	1	15
14 1 82 120	Frankenberg, Stadt	2	17	359	27	2	23
14 1 82 130	Geringswalde, Stadt	1	7	123	14	-	-
14 1 82 150	Hainichen, Stadt	1	11	243	18	1	15
14 1 82 160	Hartmannsdorf	1	6	105	10	1	11
14 1 82 190	Königsfeld	-	-	-	-	-	-
14 1 82 200	Königshain-Wiederau	1	4	67	7	-	-
14 1 82 210	Kriebstein	1	4	57	7	-	-
14 1 82 260	Lunzenau, Stadt	1	6	102	10	1	5
14 1 82 280	Mittweida, Stadt	2	19	368	32	1	22
14 1 82 300	Mühlau	1	4	71	5	-	-
14 1 82 330	Penig, Stadt	2	13	222	18	1	15
14 1 82 350	Rochlitz, Stadt	1	11	245	21	1	15
14 1 82 360	Rossau	2	8	123	11	-	-
14 1 82 390	Seelitz	1	3	66	3	-	-
14 1 82 410	Striegistal	1	4	69	7	-	-
14 1 82 420	Taura	1	4	64	4	-	-
14 1 82 450	Tiefenbach	1	6	112	10	1	12
14 1 82 460	Wechselburg	1	4	67	6	1	5
14 1 82 480	Zettlitz	-	-	-	-	-	-
14 1 88	Landkreis Stollberg	20	112	2 186	186	11	138
14 1 88 020	Auerbach	1	4	81	9	1	17
14 1 88 050	Burkhardtsdorf	2	9	170	12	1	2
14 1 88 080	Erlbach-Kirchberg	1	4	79	4	-	-
14 1 88 090	Gornsdorf	1	4	69	6	-	-
14 1 88 100	Hohndorf	1	4	83	5	2	14
14 1 88 110	Hormersdorf	2	3	40	3	-	-
14 1 88 125	Jahnsdorf/Erzgeb.	1	7	135	11	-	-
14 1 88 160	Lugau/Erzgeb., Stadt	1	8	182	17	1	13
14 1 88 180	Neukirchen/Erzgeb.	1	7	134	11	1	18
14 1 88 200	Niederdorf	-	-	-	-	-	-
14 1 88 210	Niederwürschnitz	1	4	70	6	1	12
14 1 88 220	Oelsnitz/Erzgeb., Stadt	2	13	293	21	1	17
14 1 88 230	Stollberg/Erzgeb., Stadt	2	17	303	31	1	18
14 1 88 240	Thalheim/Erzgeb., Stadt	1	12	243	22	1	13
14 1 88 260	Zwönitz, Stadt	3	16	304	28	1	14
14 1 91	Landkreis Aue-Schwarzenberg	31	184	3 326	277	19	214
14 1 91 040	Aue, Stadt	4	24	429	37	2	24
14 1 91 050	Grünhain-Beierfeld, Stadt	2	8	139	14	1	14
14 1 91 070	Bernsbach	1	9	174	13	1	5
14 1 91 080	Bockau	1	4	61	7	1	5
14 1 91 090	Breitenbrunn/Erzgeb.	2	6	93	8	1	14
14 1 91 120	Eibenstock, Stadt	1	10	192	12	1	16
14 1 91 140	Erlabrunn	-	-	-	-	-	-
14 1 91 180	Johanngeorgenstadt, Stadt	1	6	112	13	1	9

Regierungsbezirk Chemnitz

Allgemein bildende Schulen am 2. September 2004										Schlüssel- nummer
Mittelschulen		Gymnasien				Förderschulen				
Schüler	Lehrer	Schulen	Klassen	Schüler	Lehrer	Schulen	Klassen	Schüler	Lehrer	
36	37	38	39	40	41	42	43	44	45	
300	26	-	-	-	-	-	-	-	-	14 1 82 080
337	31	-	-	-	-	1	12	90	20	14 1 82 100
528	45	1	19	637	46	1	6	39	9	14 1 82 120
-	-	-	-	-	-	-	-	-	-	14 1 82 130
358	29	-	-	-	-	1	7	80	10	14 1 82 150
271	22	-	-	-	-	-	-	-	-	14 1 82 160
-	-	-	-	-	-	-	-	-	-	14 1 82 190
-	-	-	-	-	-	-	-	-	-	14 1 82 200
-	-	-	-	-	-	-	-	-	-	14 1 82 210
97	15	-	-	-	-	-	-	-	-	14 1 82 260
559	49	1	27	891	74	-	-	-	-	14 1 82 280
-	-	-	-	-	-	-	-	-	-	14 1 82 300
355	30	1	9	193	22	-	-	-	-	14 1 82 330
341	33	1	23	781	58	1	12	125	18	14 1 82 350
-	-	-	-	-	-	-	-	-	-	14 1 82 360
-	-	-	-	-	-	-	-	-	-	14 1 82 390
-	-	-	-	-	-	-	-	-	-	14 1 82 410
-	-	-	-	-	-	-	-	-	-	14 1 82 420
279	23	-	-	-	-	-	-	-	-	14 1 82 450
109	11	-	-	-	-	-	-	-	-	14 1 82 460
-	-	-	-	-	-	1	6	39	11	14 1 82 480
3 269	276	3	55	1 747	141	2	20	215	38	14 1 88
387	29	-	-	-	-	-	-	-	-	14 1 88 020
40	2	-	-	-	-	-	-	-	-	14 1 88 050
-	-	-	-	-	-	-	-	-	-	14 1 88 080
-	-	-	-	-	-	-	-	-	-	14 1 88 090
320	28	-	-	-	-	-	-	-	-	14 1 88 100
-	-	-	-	-	-	-	-	-	-	14 1 88 110
-	-	-	-	-	-	-	-	-	-	14 1 88 125
314	26	-	-	-	-	-	-	-	-	14 1 88 160
419	36	-	-	-	-	-	-	-	-	14 1 88 180
-	-	-	-	-	-	-	-	-	-	14 1 88 200
314	26	-	-	-	-	-	-	-	-	14 1 88 210
403	35	1	6	177	18	1	20	215	34	14 1 88 220
409	38	1	24	795	58	-	-	-	-	14 1 88 230
305	26	-	-	-	-	1	-	-	4	14 1 88 240
358	30	1	25	775	65	-	-	-	-	14 1 88 260
4 783	430	3	66	2 183	178	8	79	736	115	14 1 91
556	48	1	24	860	65	3	39	373	56	14 1 91 040
334	30	-	-	-	-	-	-	-	-	14 1 91 050
98	9	-	-	-	-	-	-	-	-	14 1 91 070
92	11	-	-	-	-	-	-	-	-	14 1 91 080
327	29	-	-	-	-	-	-	-	-	14 1 91 090
345	31	-	-	-	-	-	-	-	-	14 1 91 120
-	-	-	-	-	-	-	-	-	-	14 1 91 140
186	16	-	-	-	-	2	18	142	27	14 1 91 180

Regierungsbezirk Chemnitz

Schlüssel- nummer	Kreisfreie Stadt Landkreis Gemeinde	Absolventen/Abgänger am Ende des Schuljahres			
		insgesamt	davon		
			ohne Hauptschul- abschluss	mit Hauptschul- abschluss	mit Realschul- abschluss
		46	47	48	49
Noch: Landkreis Mittweida					
14 1 82 080	Claußnitz	84	6	-	78
14 1 82 100	Erlau	62	4	14	44
14 1 82 120	Frankenberg, Stadt	201	15	11	113
14 1 82 130	Geringswalde, Stadt	53	1	9	43
14 1 82 150	Hainichen, Stadt	164	30	11	81
14 1 82 160	Hartmannsdorf	70	-	11	59
14 1 82 190	Königsfeld	-	-	-	-
14 1 82 200	Königshain-Wiederau	-	-	-	-
14 1 82 210	Kriebstein	-	-	-	-
14 1 82 260	Lunzenau, Stadt	51	3	12	36
14 1 82 280	Mittweida, Stadt	295	8	23	132
14 1 82 300	Mühlau	-	-	-	-
14 1 82 330	Penig, Stadt	109	2	17	77
14 1 82 350	Rochlitz, Stadt	238	28	19	88
14 1 82 360	Rossau	-	-	-	-
14 1 82 390	Seelitz	-	-	-	-
14 1 82 410	Striegistal	-	-	-	-
14 1 82 420	Taura	-	-	-	-
14 1 82 450	Tiefenbach	63	-	15	48
14 1 82 460	Wechselburg	35	-	-	35
14 1 82 480	Zettlitz	6	6	-	-
14 1 88	Landkreis Stollberg	1 111	87	120	682
14 1 88 020	Auerbach	66	2	10	54
14 1 88 050	Burkhardtsdorf	51	3	-	48
14 1 88 080	Erlbach-Kirchberg	-	-	-	-
14 1 88 090	Gornsdorf	-	-	-	-
14 1 88 100	Hohndorf	70	6	15	49
14 1 88 110	Hormersdorf	-	-	-	-
14 1 88 125	Jahnsdorf/Erzgeb.	40	-	15	25
14 1 88 160	Lugau/Erzgeb., Stadt	76	2	13	61
14 1 88 180	Neukirchen/Erzgeb.	90	2	15	73
14 1 88 200	Niederdorf	-	-	-	-
14 1 88 210	Niederwürschnitz	57	8	1	48
14 1 88 220	Oelsnitz/Erzgeb., Stadt	180	43	17	73
14 1 88 230	Stollberg/Erzgeb., Stadt	199	10	11	109
14 1 88 240	Thalheim/Erzgeb., Stadt	74	6	10	58
14 1 88 260	Zwönitz, Stadt	208	5	13	84
14 1 91	Landkreis Aue-Schwarzenberg	1 698	151	277	953
14 1 91 040	Aue, Stadt	270	35	43	77
14 1 91 050	Grünhain-Beierfeld, Stadt	97	-	26	71
14 1 91 070	Bernsbach	43	1	1	41
14 1 91 080	Bockau	26	-	-	26
14 1 91 090	Breitenbrunn/Erzgeb.	101	1	14	48
14 1 91 120	Eibenstock, Stadt	74	3	12	59
14 1 91 140	Erlabrunn	-	-	-	-
14 1 91 180	Johanngeorgenstadt, Stadt	66	23	11	32

Regierungsbezirk Chemnitz

2003/04	Berufsbildende Schulen am 1. November 2004				Gewerbeanzeigen 2004			Schlüssel- nummer
mit allgemeiner Hochschulreife	Schulen	Klassen	Schüler	Lehrer	Anmel- dungen	Ummel- dungen	Abmel- dungen	
50	51	52	53	54	55	56	57	
-	-	-	-	-	32	5	13	14 1 82 080
-	-	-	-	-	23	7	16	14 1 82 100
62	-	-	-	-	161	53	99	14 1 82 120
-	-	-	-	-	34	7	25	14 1 82 130
42	-	-	-	-	89	30	40	14 1 82 150
-	-	-	-	-	44	13	27	14 1 82 160
-	-	-	-	-	15	4	4	14 1 82 190
-	-	-	-	-	19	-	6	14 1 82 200
-	-	-	-	-	23	1	10	14 1 82 210
-	-	-	-	-	37	7	13	14 1 82 260
132	2	75	1 360	62	167	41	125	14 1 82 280
-	-	-	-	-	23	7	15	14 1 82 300
13	1	9	148	4	90	28	63	14 1 82 330
103	2	27	539	27	42	14	40	14 1 82 350
-	-	-	-	-	37	6	15	14 1 82 360
-	-	-	-	-	14	2	8	14 1 82 390
-	-	-	-	-	16	2	6	14 1 82 410
-	1	1	16	1	20	4	9	14 1 82 420
-	-	-	-	-	24	6	15	14 1 82 450
-	-	-	-	-	12	2	8	14 1 82 460
-	-	-	-	-	4	-	2	14 1 82 480
222	4	103	2 061	84	1 029	249	645	14 1 88
-	-	-	-	-	35	4	17	14 1 88 020
-	-	-	-	-	118	21	58	14 1 88 050
-	-	-	-	-	-	-	-	14 1 88 080
-	-	-	-	-	32	12	21	14 1 88 090
-	-	-	-	-	40	5	11	14 1 88 100
-	-	-	-	-	11	5	6	14 1 88 110
-	-	-	-	-	81	21	56	14 1 88 125
-	1	10	176	6	104	28	76	14 1 88 160
-	1	20	400	15	105	20	63	14 1 88 180
-	-	-	-	-	23	4	10	14 1 88 200
-	-	-	-	-	-	-	-	14 1 88 210
47	1	55	1 242	52	135	29	89	14 1 88 220
69	1	18	243	11	157	41	121	14 1 88 230
-	-	-	-	-	88	21	41	14 1 88 240
106	-	-	-	-	100	38	76	14 1 88 260
317	10	222	5 091	243	1 280	312	922	14 1 91
115	6	159	3 413	152	173	45	134	14 1 91 040
-	1	11	204	12	68	19	48	14 1 91 050
-	-	-	-	-	52	12	36	14 1 91 070
-	-	-	-	-	27	4	12	14 1 91 080
38	-	-	-	-	38	7	19	14 1 91 090
-	-	-	-	-	43	11	45	14 1 91 120
-	-	-	-	-	6	1	6	14 1 91 140
-	1	4	59	5	50	18	51	14 1 91 180

Regierungsbezirk Chemnitz

Schlüssel- nummer	Kreisfreie Stadt Landkreis Gemeinde	Sozialversicherungspflichtig Beschäftigte am 30. Juni 2004				
		am Arbeitsort			am Wohnort	
		insgesamt	männlich	weiblich	insgesamt	männlich
		58	59	60	61	62
Noch: Landkreis Mittweida						
14 1 82 080	Claußnitz	713	424	289	1 301	690
14 1 82 100	Erlau	821	514	307	1 325	733
14 1 82 120	Frankenberg, Stadt	3 790	1 752	2 038	5 715	3 004
14 1 82 130	Geringswalde, Stadt	1 099	673	426	1 681	938
14 1 82 150	Hainichen, Stadt	3 239	1 940	1 299	3 228	1 735
14 1 82 160	Hartmannsdorf	3 117	1 737	1 380	1 718	897
14 1 82 190	Königsfeld	266	179	87	610	346
14 1 82 200	Königshain-Wiederau	326	144	182	1 104	609
14 1 82 210	Kriebstein	703	472	231	943	516
14 1 82 260	Lunzenau, Stadt	633	311	322	1 721	975
14 1 82 280	Mittweida, Stadt	6 250	2 757	3 493	5 163	2 751
14 1 82 300	Mühlau	1 013	643	370	878	459
14 1 82 330	Penig, Stadt	3 059	2 051	1 008	3 679	2 043
14 1 82 350	Rochlitz, Stadt	2 095	842	1 253	2 145	1 141
14 1 82 360	Rossau	1 094	709	385	1 427	778
14 1 82 390	Seelitz	230	144	86	780	431
14 1 82 410	Striegistal	146	97	49	715	398
14 1 82 420	Taura	402	186	216	918	478
14 1 82 450	Tiefenbach	481	267	214	1 273	698
14 1 82 460	Wechselburg	326	151	175	752	414
14 1 82 480	Zettlitz	296	214	82	354	192
14 1 88	Landkreis Stollberg	22 065	11 694	10 371	31 172	16 812
14 1 88 020	Auerbach	497	223	274	1 003	542
14 1 88 050	Burkhardtsdorf	1 735	1 041	694	2 519	1 378
14 1 88 080	Erlbach-Kirchberg	277	180	97	673	374
14 1 88 090	Gornsdorf	695	432	263	739	402
14 1 88 100	Hohndorf	336	120	216	1 390	770
14 1 88 110	Hormersdorf	184	86	98	592	315
14 1 88 125	Jahnsdorf/Erzgeb.	1 361	802	559	2 347	1 217
14 1 88 160	Lugau/Erzgeb., Stadt	1 280	656	624	2 533	1 380
14 1 88 180	Neukirchen/Erzgeb.	2 238	1 348	890	2 805	1 459
14 1 88 200	Niederdorf	973	622	351	513	259
14 1 88 210	Niederwürschnitz	687	448	239	1 062	579
14 1 88 220	Oelsnitz/Erzgeb., Stadt	2 665	1 406	1 259	4 102	2 232
14 1 88 230	Stollberg/Erzgeb., Stadt	4 671	1 873	2 798	4 273	2 252
14 1 88 240	Thalheim/Erzgeb., Stadt	1 533	792	741	2 471	1 358
14 1 88 260	Zwönitz, Stadt	2 933	1 665	1 268	4 150	2 295
14 1 91	Landkreis Aue-Schwarzenberg	36 449	19 160	17 289	43 417	23 802
14 1 91 040	Aue, Stadt	9 193	4 643	4 550	5 295	2 877
14 1 91 050	Grünhain-Beierfeld, Stadt	2 334	1 351	983	2 370	1 317
14 1 91 070	Bernsbach	985	692	293	1 660	898
14 1 91 080	Bockau	214	108	106	939	524
14 1 91 090	Breitenbrunn/Erzgeb.	800	351	449	1 168	632
14 1 91 120	Eibenstock, Stadt	1 517	720	797	2 154	1 233
14 1 91 140	Erlabrunn	790	167	623	369	182
14 1 91 180	Johanngeorgenstadt, Stadt	965	432	533	1 642	861

Regierungsbezirk Chemnitz

	Arbeitslose am 31. Dezember 2004							Schlüssel- nummer
	insgesamt	und zwar						
weiblich		männlich	weiblich	im Alter von unter 25 Jahren	im Alter von 55 Jahren u. mehr	Langzeit- arbeitslose	Schwer- behinderte	
63	64	65	66	67	68	69	70	
611	270	125	145	24	22	115	12	14 1 82 080
592	287	123	164	34	39	128	6	14 1 82 100
2 711	1 640	795	845	178	171	805	44	14 1 82 120
743	506	263	243	60	42	231	15	14 1 82 130
1 493	986	489	497	117	100	491	26	14 1 82 150
821	352	171	181	32	53	150	15	14 1 82 160
264	165	77	88	20	22	67	5	14 1 82 190
495	267	136	131	27	29	101	9	14 1 82 200
427	276	118	158	18	31	134	7	14 1 82 210
746	554	246	308	58	80	307	9	14 1 82 260
2 412	1 687	822	865	162	236	825	45	14 1 82 280
419	157	80	77	17	20	59	4	14 1 82 300
1 636	1 008	411	597	99	115	535	18	14 1 82 330
1 004	686	324	362	80	72	363	22	14 1 82 350
649	376	169	207	34	53	163	7	14 1 82 360
349	193	98	95	24	25	84	5	14 1 82 390
317	188	83	105	17	15	85	7	14 1 82 410
440	233	116	117	21	25	87	10	14 1 82 420
575	414	195	219	42	53	233	12	14 1 82 450
338	215	97	118	25	22	101	3	14 1 82 460
162	103	55	48	8	15	35	5	14 1 82 480
14 360	7 801	3 719	4 082	773	1 009	3 639	190	14 1 88
461	278	106	172	15	52	139	7	14 1 88 020
1 141	564	262	302	63	84	232	10	14 1 88 050
299	141	71	70	15	17	66	6	14 1 88 080
337	191	102	89	27	23	76	7	14 1 88 090
620	314	152	162	41	28	142	7	14 1 88 100
277	134	62	72	12	15	59	6	14 1 88 110
1 130	375	193	182	34	48	146	9	14 1 88 125
1 153	764	342	422	63	105	436	14	14 1 88 160
1 346	474	224	250	49	78	207	9	14 1 88 180
254	95	49	46	11	19	43	.	14 1 88 200
483	268	139	129	23	23	124	8	14 1 88 210
1 870	1 264	628	636	123	150	597	34	14 1 88 220
2 021	1 108	560	548	122	138	512	26	14 1 88 230
1 113	690	328	362	56	91	328	16	14 1 88 240
1 855	1 141	501	640	119	138	532	30	14 1 88 260
19 615	13 830	6 513	7 317	1 479	1 596	6 274	406	14 1 91
2 418	2 122	1 014	1 108	233	265	998	59	14 1 91 040
1 053	592	284	308	56	56	240	23	14 1 91 050
762	352	156	196	30	30	145	9	14 1 91 070
415	258	103	155	14	36	121	6	14 1 91 080
536	316	165	151	39	37	118	9	14 1 91 090
921	789	377	412	79	82	351	31	14 1 91 120
187	84	58	26	10	8	27	3	14 1 91 140
781	666	346	320	88	64	294	25	14 1 91 180

Regierungsbezirk Chemnitz

Schlüssel- nummer	Kreisfreie Stadt Landkreis Gemeinde	Bodenfläche am 31.12.2004 nach Art der tatsächlichen Nutzung in ha				
		insgesamt	Siedlungs- und Verkehrsfläche			
			zusammen	Gebäude- u. Freifläche	Betriebsfläche (o. Abbauland)	Erholungs- fläche
		71	72	73	74	75
Noch: Landkreis Mittweida						
14 1 82 080	Claußnitz	2 112	216	130	6	13
14 1 82 100	Erlau	3 775	291	154	1	8
14 1 82 120	Frankenberg, Stadt	6 542	791	478	5	33
14 1 82 130	Geringswalde, Stadt	2 994	276	153	-	23
14 1 82 150	Hainichen, Stadt	5 157	651	396	11	28
14 1 82 160	Hartmannsdorf	1 028	309	211	14	20
14 1 82 190	Königsfeld	2 829	164	87	1	3
14 1 82 200	Königshain-Wiederau	3 089	205	112	0	4
14 1 82 210	Kriebstein	3 100	221	116	1	18
14 1 82 260	Lunzenau, Stadt	2 806	306	150	2	16
14 1 82 280	Mittweida, Stadt	4 124	640	390	0	57
14 1 82 300	Mühlau	809	135	99	0	5
14 1 82 330	Penig, Stadt	6 331	656	348	15	28
14 1 82 350	Rochlitz, Stadt	2 371	328	169	0	21
14 1 82 360	Rossau	5 329	413	234	2	26
14 1 82 390	Seelitz	3 108	211	92	0	5
14 1 82 410	Striegistal	3 312	234	110	-	3
14 1 82 420	Taura	1 111	164	99	1	6
14 1 82 450	Tiefenbach	4 390	286	154	2	6
14 1 82 460	Wechselburg	2 559	200	80	0	18
14 1 82 480	Zettlitz	1 564	93	54	0	2
14 1 88	Landkreis Stollberg	26 649	3 994	2 509	77	229
14 1 88 020	Auerbach	826	139	104	1	4
14 1 88 050	Burkhardtsdorf	2 119	314	196	3	16
14 1 88 080	Erlbach-Kirchberg	1 588	119	68	-	9
14 1 88 090	Gornsdorf	418	96	62	1	5
14 1 88 100	Hohndorf	526	122	84	0	3
14 1 88 110	Hormersdorf	1 132	67	40	-	4
14 1 88 125	Jahnsdorf/Erzgeb.	2 610	390	237	1	12
14 1 88 160	Lugau/Erzgeb., Stadt	632	212	145	6	11
14 1 88 180	Neukirchen/Erzgeb.	2 012	345	237	2	18
14 1 88 200	Niederdorf	1 303	199	104	18	4
14 1 88 210	Niederwürschnitz	606	147	102	2	7
14 1 88 220	Oelsnitz/Erzgeb., Stadt	2 628	591	363	25	45
14 1 88 230	Stollberg/Erzgeb., Stadt	3 883	496	324	1	32
14 1 88 240	Thalheim/Erzgeb., Stadt	1 092	207	134	4	17
14 1 88 260	Zwönitz, Stadt	5 274	551	310	14	42
14 1 91	Landkreis Aue-Schwarzenberg	52 833	6 112	3 381	251	440
14 1 91 040	Aue, Stadt	2 094	742	394	96	67
14 1 91 050	Grünhain-Beierfeld, Stadt	2 226	292	179	1	26
14 1 91 070	Bernsbach	876	142	92	0	9
14 1 91 080	Bockau	1 915	151	75	0	10
14 1 91 090	Breitenbrunn/Erzgeb.	2 963	258	131	3	25
14 1 91 120	Eibenstock, Stadt	9 036	471	193	1	27
14 1 91 140	Erlabrunn	851	83	45	0	9
14 1 91 180	Johanngeorgenstadt, Stadt	2 959	361	204	5	36

Regierungsbezirk Chemnitz

Bodenfläche am 31.12.2004 nach Art der tatsächlichen Nutzung in ha								Schlüssel- nummer
Siedlungs- und Verkehrsfläche			Landwirt- schafts- fläche	Waldfläche	Wasserfläche	Abbauland	Flächen and. Nutzung (o. Friedhof)	
Friedhofs- fläche	Verkehrs- fläche	dar. Straße, Weg, Platz						
76	77	78	79	80	81	82	83	
2	66	55	1 671	138	9	62	17	14 1 82 080
2	127	96	3 130	308	34	0	12	14 1 82 100
9	265	240	4 333	1 168	40	11	200	14 1 82 120
2	99	85	2 028	659	16	4	10	14 1 82 130
3	213	190	4 131	308	26	24	18	14 1 82 150
2	62	52	602	67	8	3	38	14 1 82 160
0	72	65	2 350	253	47	5	8	14 1 82 190
1	87	81	2 564	292	19	2	6	14 1 82 200
0	86	86	2 440	366	71	1	2	14 1 82 210
2	137	80	1 986	419	28	51	16	14 1 82 260
14	178	152	2 843	447	139	24	31	14 1 82 280
1	29	29	642	10	10	0	13	14 1 82 300
3	261	178	4 794	584	64	212	21	14 1 82 330
3	136	95	1 419	487	40	70	27	14 1 82 350
2	149	144	3 299	1 545	48	20	5	14 1 82 360
1	112	95	2 645	206	22	15	9	14 1 82 390
1	120	114	2 689	328	23	31	8	14 1 82 410
1	56	31	886	49	11	-	1	14 1 82 420
2	123	107	3 328	692	31	36	18	14 1 82 450
1	101	73	1 954	343	34	19	9	14 1 82 460
1	36	32	1 354	111	2	1	2	14 1 82 480
28	1 152	962	16 004	6 034	184	35	397	14 1 88
1	29	29	471	191	2	-	24	14 1 88 020
1	98	76	1 401	369	15	1	20	14 1 88 050
1	40	33	1 328	117	8	0	16	14 1 88 080
2	26	22	263	48	3	-	9	14 1 88 090
2	33	23	308	72	1	-	23	14 1 88 100
1	22	22	595	448	3	0	19	14 1 88 110
3	137	97	1 918	253	19	-	31	14 1 88 125
-	50	39	331	52	2	-	35	14 1 88 160
2	87	82	1 358	247	11	30	22	14 1 88 180
-	73	66	629	443	20	-	12	14 1 88 200
1	36	32	373	48	9	4	25	14 1 88 210
7	151	124	1 224	745	27	0	40	14 1 88 220
3	135	127	2 419	892	31	0	44	14 1 88 230
-	53	41	411	454	5	-	15	14 1 88 240
3	181	148	2 976	1 656	30	1	61	14 1 88 260
43	1 996	1 750	13 096	31 147	835	32	1 611	14 1 91
6	179	134	486	770	36	2	59	14 1 91 040
4	83	79	797	1 104	5	0	28	14 1 91 050
1	39	37	381	321	8	-	24	14 1 91 070
1	65	56	365	1 364	9	-	27	14 1 91 080
1	97	73	442	2 125	14	0	123	14 1 91 090
3	247	236	757	7 364	278	5	161	14 1 91 120
0	29	23	58	680	6	0	24	14 1 91 140
2	114	97	287	2 127	15	1	167	14 1 91 180

Regierungsbezirk Chemnitz

Schlüssel- nummer	Kreisfreie Stadt Landkreis Gemeinde	Verarbeitendes Gewerbe sowie Bergbau und Gewinnung			
		Betriebe	tätige Personen	darunter Arbeiter	geleistete Arbeitsstunden
					1 000 h
		84	85	86	87
Noch: Landkreis Mittweida					
14 1 82 080	Claußnitz	2	.	.	.
14 1 82 100	Erlau	2	.	.	.
14 1 82 120	Frankenberg, Stadt	15	999	694	1 601
14 1 82 130	Geringswalde, Stadt	8	416	330	725
14 1 82 150	Hainichen, Stadt	8	748	534	1 180
14 1 82 160	Hartmannsdorf	13	557	361	995
14 1 82 190	Königsfeld	1	.	.	.
14 1 82 200	Königshain-Wiederau	-	-	-	-
14 1 82 210	Kriebstein	2	.	.	.
14 1 82 260	Lunzenau, Stadt	5	178	126	332
14 1 82 280	Mittweida, Stadt	14	1 023	802	1 621
14 1 82 300	Mühlau	8	391	293	687
14 1 82 330	Penig, Stadt	16	1 588	1 120	2 830
14 1 82 350	Rochlitz, Stadt	5	194	146	291
14 1 82 360	Rossau	10	319	247	567
14 1 82 390	Seelitz	1	.	.	.
14 1 82 410	Striegistal	-	-	-	-
14 1 82 420	Taura	3	123	80	195
14 1 82 450	Tiefenbach	2	.	.	.
14 1 82 460	Wechselburg	1	.	.	.
14 1 82 480	Zettlitz	-	-	-	-
14 1 88	Landkreis Stollberg	90	5 608	4 068	9 220
14 1 88 020	Auerbach	1	.	.	.
14 1 88 050	Burkhardtsdorf	7	298	228	516
14 1 88 080	Erlbach-Kirchberg	-	-	-	-
14 1 88 090	Gornsdorf	5	459	300	697
14 1 88 100	Hohndorf	-	-	-	-
14 1 88 110	Hormersdorf	1	.	.	.
14 1 88 125	Jahnsdorf/Erzgeb.	9	633	455	1 058
14 1 88 160	Lugau/Erzgeb., Stadt	3	275	233	445
14 1 88 180	Neukirchen/Erzgeb.	11	398	235	681
14 1 88 200	Niederdorf	5	291	191	515
14 1 88 210	Niederwürschnitz	5	318	256	512
14 1 88 220	Oelsnitz/Erzgeb., Stadt	9	676	481	1 063
14 1 88 230	Stollberg/Erzgeb., Stadt	15	1 033	772	1 721
14 1 88 240	Thalheim/Erzgeb., Stadt	7	240	185	382
14 1 88 260	Zwönitz, Stadt	13	807	617	1 271
14 1 91	Landkreis Aue-Schwarzenberg	108	8 362	6 369	14 505
14 1 91 040	Aue, Stadt	16	1 764	1 210	3 157
14 1 91 050	Grünhain-Beierfeld, Stadt	16	1 277	956	2 156
14 1 91 070	Bernsbach	3	586	467	996
14 1 91 080	Bockau	1	.	.	.
14 1 91 090	Breitenbrunn/Erzgeb.	-	-	-	-
14 1 91 120	Eibenstock, Stadt	9	373	303	645
14 1 91 140	Erlabrunn	-	-	-	-
14 1 91 180	Johanngeorgenstadt, Stadt	3	98	80	160

Regierungsbezirk Chemnitz

von Steinen und Erden 2004				Investitionen im Verarbeitenden Gewerbe 2003			Schlüssel- nummer
Bruttolohn- summe	Bruttogehalt- summe	Gesamt- umsatz	darunter Auslandsumsatz	Betriebe mit Investitionen	Bruttoanlageinvestitionen		
					insgesamt	je Beschäftigten	
					1 000 €	€	
88	89	90	91	92	93	94	
.	.	.	.	1	.	.	14 1 82 080
.	.	.	.	2	.	.	14 1 82 100
12 010	7 093	70 058	9 013	13	17 691	17 762	14 1 82 120
6 793	2 940	38 209	8 200	5	1 538	4 577	14 1 82 130
12 787	6 125	100 460	19 374	6	14 032	20 485	14 1 82 150
7 015	7 762	93 343	23 356	10	3 958	8 475	14 1 82 160
.	.	.	.	1	.	.	14 1 82 190
-	-	-	-	-	-	-	14 1 82 200
.	.	.	.	2	.	.	14 1 82 210
2 065	1 423	34 866	2 659	3	788	4 834	14 1 82 260
16 049	6 885	124 755	17 423	11	6 008	6 168	14 1 82 280
4 676	2 583	38 090	1 438	5	675	2 385	14 1 82 300
31 507	18 201	289 939	100 978	12	9 994	7 078	14 1 82 330
2 147	1 154	9 745	2 609	2	.	.	14 1 82 350
4 081	1 999	35 442	2 841	3	156	1 814	14 1 82 360
.	.	.	.	1	.	.	14 1 82 390
-	-	-	-	-	-	-	14 1 82 410
915	894	6 352	227	3	14	105	14 1 82 420
.	.	.	.	2	.	.	14 1 82 450
.	.	.	.	1	.	.	14 1 82 460
-	-	-	-	-	-	-	14 1 82 480
74 321	42 994	582 053	80 575	68	44 710	8 580	14 1 88
.	.	.	.	1	.	.	14 1 88 020
4 027	2 164	34 769	2 671	7	1 070	3 292	14 1 88 050
-	-	-	-	-	-	-	14 1 88 080
6 072	3 655	47 054	1 679	3	.	.	14 1 88 090
-	-	-	-	-	-	-	14 1 88 100
.	.	.	.	1	.	.	14 1 88 110
9 279	5 894	58 907	3 815	6	2 920	5 626	14 1 88 125
5 246	1 444	67 159	16 352	1	.	.	14 1 88 160
3 810	4 417	34 930	2 637	9	1 251	3 605	14 1 88 180
2 949	3 248	43 108	6 907	4	2 413	10 012	14 1 88 200
5 405	1 935	47 109	18 319	4	4 577	16 583	14 1 88 210
8 001	3 887	65 613	1 010	7	8 295	13 167	14 1 88 220
13 409	7 643	79 255	12 565	10	3 015	3 931	14 1 88 230
3 737	1 826	34 993	10 284	5	514	2 436	14 1 88 240
10 742	5 328	48 018	3 695	10	6 750	9 534	14 1 88 260
124 911	62 283	943 745	202 530	81	85 256	10 475	14 1 91
28 920	19 996	294 778	108 776	12	38 688	23 125	14 1 91 040
16 213	8 301	97 496	13 964	11	9 087	8 383	14 1 91 050
9 442	3 105	69 320	4 872	3	9 517	15 809	14 1 91 070
.	.	.	.	-	-	-	14 1 91 080
-	-	-	-	-	-	-	14 1 91 090
4 071	2 189	29 736	10 017	7	1 261	3 764	14 1 91 120
-	-	-	-	-	-	-	14 1 91 140
1 282	538	7 826	862	2	.	.	14 1 91 180

Regierungsbezirk Chemnitz

Schlüssel- nummer	Kreisfreie Stadt Landkreis Gemeinde	Bauhauptgewerbe		
		Juni 2004 (Totalerhebung)		
		Betriebe	tätige Personen	Gesamtumsatz 2003 in 1 000 €
		95	96	97
Noch: Landkreis Mittweida				
14 1 82 080	Claußnitz	9	88	5 888
14 1 82 100	Erlau	13	120	8 235
14 1 82 120	Frankenberg, Stadt	30	167	8 715
14 1 82 130	Geringswalde, Stadt	7	45	2 799
14 1 82 150	Hainichen, Stadt	12	200	24 323
14 1 82 160	Hartmannsdorf	8	104	6 690
14 1 82 190	Königsfeld	6	35	2 389
14 1 82 200	Königshain-Wiederau	8	35	1 936
14 1 82 210	Kriebstein	1	.	.
14 1 82 260	Lunzenau, Stadt	6	35	1 877
14 1 82 280	Mittweida, Stadt	11	81	5 312
14 1 82 300	Mühlau	10	111	6 486
14 1 82 330	Penig, Stadt	21	284	35 786
14 1 82 350	Rochlitz, Stadt	12	181	13 984
14 1 82 360	Rossau	7	69	3 088
14 1 82 390	Seelitz	5	18	1 367
14 1 82 410	Striegistal	-	-	-
14 1 82 420	Taura	5	25	1 425
14 1 82 450	Tiefenbach	2	.	.
14 1 82 460	Wechselburg	8	35	1 370
14 1 82 480	Zettlitz	2	.	.
14 1 88	Landkreis Stollberg	143	1 405	106 291
14 1 88 020	Auerbach	3	11	398
14 1 88 050	Burkhardtsdorf	13	116	8 352
14 1 88 080	Erlbach-Kirchberg	1	.	.
14 1 88 090	Gornsdorf	4	17	2 174
14 1 88 100	Hohndorf	3	18	723
14 1 88 110	Hormersdorf	1	.	.
14 1 88 125	Jahnsdorf/Erzgeb.	19	174	10 740
14 1 88 160	Lugau/Erzgeb., Stadt	7	47	2 267
14 1 88 180	Neukirchen/Erzgeb.	17	281	28 485
14 1 88 200	Niederdorf	5	87	6 080
14 1 88 210	Niederwürschnitz	2	.	.
14 1 88 220	Oelsnitz/Erzgeb., Stadt	24	249	17 990
14 1 88 230	Stollberg/Erzgeb., Stadt	13	70	5 315
14 1 88 240	Thalheim/Erzgeb., Stadt	10	86	4 184
14 1 88 260	Zwönitz, Stadt	21	223	18 256
14 1 91	Landkreis Aue-Schwarzenberg	218	1 899	132 150
14 1 91 040	Aue, Stadt	23	265	19 109
14 1 91 050	Grünhain-Beierfeld, Stadt	15	86	4 001
14 1 91 070	Bernsbach	6	24	1 225
14 1 91 080	Bockau	4	22	1 582
14 1 91 090	Breitenbrunn/Erzgeb.	13	95	8 305
14 1 91 120	Eibenstock, Stadt	8	75	5 029
14 1 91 140	Erlabrunn	-	-	-
14 1 91 180	Johanngeorgenstadt, Stadt	7	61	3 958

Regierungsbezirk Chemnitz

Ausbaugewerbe			Baugenehmigungen 2004				Schlüssel- nummer
Juni 2004 (Jährliche Erhebung)			Errichtung neuer Gebäude				
Betriebe	tätige Personen	Gesamtumsatz 2003 in 1 000 €	Wohn- gebäude	darunter mit		Nichtwohn- gebäude	
				1 Wohnung	2 Wohnungen		
98	99	100	101	102	103	104	
2	.	.	6	5	1	-	14 1 82 080
1	.	.	4	4	-	2	14 1 82 100
6	131	8 514	9	9	-	11	14 1 82 120
2	.	.	1	1	-	4	14 1 82 130
5	132	6 383	12	9	2	8	14 1 82 150
1	.	.	7	6	1	3	14 1 82 160
-	-	-	1	1	-	1	14 1 82 190
1	.	.	1	1	-	2	14 1 82 200
1	.	.	2	1	1	4	14 1 82 210
2	.	.	8	8	-	2	14 1 82 260
3	71	3 391	14	13	-	4	14 1 82 280
1	.	.	9	7	1	1	14 1 82 300
5	121	7 824	20	17	2	8	14 1 82 330
-	-	-	1	1	-	2	14 1 82 350
2	.	.	7	6	1	2	14 1 82 360
1	.	.	1	1	-	1	14 1 82 390
1	.	.	1	1	-	2	14 1 82 410
-	-	-	-	-	-	-	14 1 82 420
1	.	.	5	5	-	2	14 1 82 450
2	.	.	3	3	-	2	14 1 82 460
1	.	.	2	2	-	-	14 1 82 480
36	969	70 866	158	129	26	38	14 1 88
1	.	.	7	6	1	1	14 1 88 020
2	.	.	10	8	2	3	14 1 88 050
2	.	.	3	2	1	-	14 1 88 080
1	.	.	13	11	1	1	14 1 88 090
1	.	.	12	10	2	-	14 1 88 100
1	.	.	-	-	-	-	14 1 88 110
2	.	.	11	5	6	2	14 1 88 125
1	.	.	10	8	2	-	14 1 88 160
5	88	7 526	27	25	2	5	14 1 88 180
3	96	5 484	-	-	-	-	14 1 88 200
1	.	.	1	1	-	1	14 1 88 210
6	270	18 225	25	21	3	7	14 1 88 220
3	41	2 145	9	7	1	11	14 1 88 230
4	143	6 882	7	7	-	2	14 1 88 240
3	77	3 226	23	18	5	5	14 1 88 260
36	672	52 740	140	107	26	50	14 1 91
7	116	9 070	11	8	3	8	14 1 91 040
2	.	.	10	7	2	1	14 1 91 050
1	.	.	5	5	-	3	14 1 91 070
-	-	-	1	1	-	-	14 1 91 080
2	.	.	7	4	3	-	14 1 91 090
-	-	-	4	4	-	8	14 1 91 120
-	-	-	-	-	-	-	14 1 91 140
3	45	1 912	6	3	2	-	14 1 91 180

Regierungsbezirk Chemnitz

Schlüssel- nummer	Kreisfreie Stadt Landkreis Gemeinde	Baugenehmigungen 2004					Wohnfläche in m²
		Wohnungen in Wohn- und Nichtwohngeb.	davon mit ... Räumen				
			1 und 2	3	4	5 und mehr	
		105	106	107	108	109	110
Noch: Landkreis Mittweida							
14 1 82 080	Claußnitz	10	1	1	-1	9	1 321
14 1 82 100	Erlau	9	-	-	1	8	1 445
14 1 82 120	Frankenberg, Stadt	11	-7	2	1	15	1 830
14 1 82 130	Geringswalde, Stadt	3	-	-	1	2	269
14 1 82 150	Hainichen, Stadt	19	5	-	-	14	1 980
14 1 82 160	Hartmannsdorf	8	1	-5	4	8	948
14 1 82 190	Königsfeld	1	-	-	-	1	172
14 1 82 200	Königshain-Wiederau	4	1	-	2	1	455
14 1 82 210	Kriebstein	5	-	-	-	5	476
14 1 82 260	Lunzenau, Stadt	10	-	-1	-1	12	1 549
14 1 82 280	Mittweida, Stadt	24	-	3	5	16	2 714
14 1 82 300	Mühlau	11	-	2	1	8	1 320
14 1 82 330	Penig, Stadt	27	1	3	3	20	3 780
14 1 82 350	Rochlitz, Stadt	1	-	-2	-	3	355
14 1 82 360	Rossau	9	1	-	3	5	1 225
14 1 82 390	Seelitz	1	-	-	-1	2	242
14 1 82 410	Striegistal	1	-	-	-	1	146
14 1 82 420	Taura	-	-	-	-1	1	69
14 1 82 450	Tiefenbach	5	-	-	-	5	698
14 1 82 460	Wechselburg	5	-	-	2	3	667
14 1 82 480	Zettlitz	2	-	-	1	1	618
14 1 88	Landkreis Stollberg	220	1	2	46	171	27 380
14 1 88 020	Auerbach	11	-	-1	4	8	1 268
14 1 88 050	Burkhardtsdorf	14	2	-2	2	12	1 653
14 1 88 080	Erlbach-Kirchberg	6	1	-	-1	6	696
14 1 88 090	Gornsdorf	18	-	4	14	-	1 663
14 1 88 100	Hohndorf	14	-	-	3	11	1 675
14 1 88 110	Hormersdorf	-1	-	-1	-	-	-26
14 1 88 125	Jahnsdorf/Erzgeb.	21	2	1	5	13	2 061
14 1 88 160	Lugau/Erzgeb., Stadt	13	-	-11	12	12	1 785
14 1 88 180	Neukirchen/Erzgeb.	38	-2	-1	10	31	4 661
14 1 88 200	Niederdorf	-	-	-	-2	2	60
14 1 88 210	Niederwürschnitz	1	-	-	-1	2	204
14 1 88 220	Oelsnitz/Erzgeb., Stadt	38	-1	2	12	25	4 259
14 1 88 230	Stollberg/Erzgeb., Stadt	7	-2	10	-16	15	2 138
14 1 88 240	Thalheim/Erzgeb., Stadt	8	1	-	-1	8	1 110
14 1 88 260	Zwönitz, Stadt	32	-	1	5	26	4 173
14 1 91	Landkreis Aue-Schwarzenberg	227	20	33	27	147	25 825
14 1 91 040	Aue, Stadt	19	2	6	1	10	1 908
14 1 91 050	Grünhain-Beierfeld, Stadt	17	-1	2	7	9	1 880
14 1 91 070	Bernsbach	6	-	-	1	5	863
14 1 91 080	Bockau	1	-1	-	1	1	163
14 1 91 090	Breitenbrunn/Erzgeb.	11	-	1	3	7	1 151
14 1 91 120	Eibenstock, Stadt	0	-	-	-2	2	405
14 1 91 140	Erlabrunn	-	-	-	-	-	-
14 1 91 180	Johanngeorgenstadt, Stadt	14	3	4	2	5	1 294

Regierungsbezirk Chemnitz

Baufertigstellungen 2004									Schlüssel- nummer
Errichtung neuer Gebäude			Wohnungen in Wohn- und Nichtwohngeb.	davon mit ... Räumen				Wohnfläche in m²	
Wohn- gebäude	dar. mit 1 und 2 Wohnungen	Nichtwohn- gebäude		1 und 2	3	4	5 und mehr		
111	112	113	114	115	116	117	118	119	
4	4	-	6	-1	1	-	6	868	14 1 82 080
9	9	1	14	-	1	1	12	1 666	14 1 82 100
20	20	7	19	-20	-4	13	30	2 858	14 1 82 120
1	1	1	3	-	-	1	2	357	14 1 82 130
16	15	3	28	1	2	2	23	3 096	14 1 82 150
1	1	3	1	-1	-2	2	2	366	14 1 82 160
1	1	1	1	-	-	-1	2	119	14 1 82 190
1	1	2	1	-	-1	-	2	454	14 1 82 200
2	2	2	4	-	-	1	3	587	14 1 82 210
5	5	3	6	-	-	-	6	851	14 1 82 260
20	19	5	27	3	-1	-2	27	3 371	14 1 82 280
12	11	1	15	1	2	-	12	1 615	14 1 82 300
22	22	10	26	1	-1	5	21	3 396	14 1 82 330
3	3	5	7	-1	5	-1	4	894	14 1 82 350
6	6	4	10	3	1	2	4	888	14 1 82 360
3	3	1	4	-	-	2	2	531	14 1 82 390
3	3	1	5	-	1	1	3	643	14 1 82 410
3	2	1	6	-	-	-	6	1 060	14 1 82 420
1	1	2	1	-	-1	-1	3	325	14 1 82 450
-	-	-	3	-	-	1	2	330	14 1 82 460
-	-	-	-	-	-	-	-	22	14 1 82 480
161	153	31	241	1	26	55	159	27 087	14 1 88
3	3	1	4	-	-3	2	5	509	14 1 88 020
7	7	-	10	-	2	-1	9	1 203	14 1 88 050
4	4	-	5	-	-	-	5	617	14 1 88 080
14	12	1	21	-	5	12	4	1 902	14 1 88 090
11	11	2	18	1	1	4	12	2 048	14 1 88 100
-	-	-	-2	-	-1	-1	-	-90	14 1 88 110
10	10	2	14	1	-	4	9	1 591	14 1 88 125
9	9	2	13	-	3	-1	11	1 643	14 1 88 160
18	18	2	24	2	1	3	18	2 957	14 1 88 180
3	3	2	3	-	-	-	3	413	14 1 88 200
1	1	-	6	1	2	3	-	272	14 1 88 210
29	23	4	62	-1	4	25	34	6 008	14 1 88 220
19	19	9	15	-2	6	-5	16	2 729	14 1 88 230
9	9	2	10	-3	-	2	11	1 358	14 1 88 240
24	24	4	38	2	6	8	22	3 927	14 1 88 260
138	134	51	222	10	27	33	152	24 707	14 1 91
17	17	11	26	2	5	-	19	2 648	14 1 91 040
12	11	3	23	2	-2	13	10	2 268	14 1 91 050
1	1	3	5	-	-	-	5	703	14 1 91 070
4	4	-	6	3	-	1	2	624	14 1 91 080
3	3	-	4	-1	1	1	3	462	14 1 91 090
4	4	6	7	1	2	2	2	716	14 1 91 120
-	-	-	1	-	2	-	-1	48	14 1 91 140
3	3	-	4	-	-	2	2	410	14 1 91 180

Regierungsbezirk Chemnitz

Schlüssel- nummer	Kreisfreie Stadt Landkreis Gemeinde	Fortschreibung des Gebäude- und Wohnungsbestandes				
		Bestand an Wohnge- bäuden	darunter mit 1 oder 2 Wohnungen	Bestand an Wohnungen in		
				insge- samt	davon mit ... Räumen	
					1	2
		120	121	122	123	124
Noch: Landkreis Mittweida						
14 1 82 080	Claußnitz	950	783	1 847	34	98
14 1 82 100	Erlau	1 030	954	1 551	2	39
14 1 82 120	Frankenberg, Stadt	2 940	1 951	9 284	200	505
14 1 82 130	Geringswalde, Stadt	1 239	952	2 639	7	77
14 1 82 150	Hainichen, Stadt	2 193	1 711	5 243	20	310
14 1 82 160	Hartmannsdorf	991	712	2 517	7	146
14 1 82 190	Königsfeld	472	450	667	3	13
14 1 82 200	Königshain-Wiederau	826	766	1 295	1	37
14 1 82 210	Kriebstein	734	669	1 225	1	32
14 1 82 260	Lunzenau, Stadt	1 343	1 088	2 742	10	102
14 1 82 280	Mittweida, Stadt	3 029	2 000	9 222	265	336
14 1 82 300	Mühlau	614	527	1 120	5	33
14 1 82 330	Penig, Stadt	2 454	1 919	5 553	29	190
14 1 82 350	Rochlitz, Stadt	1 254	825	3 865	164	152
14 1 82 360	Rossau	1 010	902	1 745	4	45
14 1 82 390	Seelitz	627	595	897	4	25
14 1 82 410	Striegistal	550	512	848	1	22
14 1 82 420	Taura	733	605	1 376	11	44
14 1 82 450	Tiefenbach	994	882	1 691	3	54
14 1 82 460	Wechselburg	626	553	1 057	8	24
14 1 82 480	Zettlitz	272	255	422	-	3
14 1 88	Landkreis Stollberg	18 141	13 045	46 990	377	2 614
14 1 88 020	Auerbach	620	438	1 560	2	92
14 1 88 050	Burkhardtsdorf	1 609	1 256	3 523	12	253
14 1 88 080	Erlbach-Kirchberg	491	452	797	1	22
14 1 88 090	Gornsdorf	511	385	1 242	38	60
14 1 88 100	Hohndorf	848	536	2 132	14	61
14 1 88 110	Hormersdorf	381	305	799	7	40
14 1 88 125	Jahnsdorf/Erzgeb.	1 463	1 249	2 785	35	112
14 1 88 160	Lugau/Erzgeb., Stadt	1 281	749	4 277	13	227
14 1 88 180	Neukirchen/Erzgeb.	1 616	1 252	3 684	134	124
14 1 88 200	Niederdorf	320	259	642	1	17
14 1 88 210	Niederwürschnitz	671	451	1 621	4	57
14 1 88 220	Oelsnitz/Erzgeb., Stadt	2 683	1 774	7 110	42	303
14 1 88 230	Stollberg/Erzgeb., Stadt	2 247	1 561	7 170	57	746
14 1 88 240	Thalheim/Erzgeb., Stadt	1 216	734	3 948	9	251
14 1 88 260	Zwönitz, Stadt	2 184	1 644	5 700	8	249
14 1 91	Landkreis Aue-Schwarzenberg	23 852	16 166	71 054	1 024	4 093
14 1 91 040	Aue, Stadt	2 505	1 214	10 985	89	700
14 1 91 050	Grünhain-Beierfeld, Stadt	1 415	1 055	3 266	6	117
14 1 91 070	Bernsbach	1 062	859	2 207	11	57
14 1 91 080	Bockau	657	529	1 307	8	53
14 1 91 090	Breitenbrunn/Erzgeb.	733	544	1 797	-	101
14 1 91 120	Eibenstock, Stadt	1 294	817	3 597	8	188
14 1 91 140	Erlabrunn	145	76	643	8	55
14 1 91 180	Johanngeorgenstadt, Stadt	1 021	575	3 858	104	373

Regierungsbezirk Chemnitz

am 31. Dezember 2004							Wohnungen je 1 000 Einwohner	Schlüssel- nummer
Wohn- und Nichtwohngebäuden								
davon mit ... Räumen					Wohnfläche in 1 000 m²			
3	4	5	6	7 und mehr	darin Räume			
125	126	127	128	129	130	131	132	
407	576	407	189	136	1 083	1 346	529	14 1 82 080
264	451	374	232	189	1 477	1 297	426	14 1 82 100
2 688	3 437	1 551	557	346	2 644	6 280	547	14 1 82 120
627	985	543	237	163	1 231	1 872	514	14 1 82 130
1 340	1 968	956	357	292	2 276	3 644	549	14 1 82 150
708	830	533	190	103	797	1 765	526	14 1 82 160
97	189	172	110	83	662	573	377	14 1 82 190
227	377	278	190	185	1 412	1 066	425	14 1 82 200
286	414	249	143	100	751	919	455	14 1 82 210
814	975	496	224	121	920	1 899	530	14 1 82 260
2 464	3 390	1 789	669	309	2 340	6 025	556	14 1 82 280
294	348	247	114	79	603	848	480	14 1 82 300
1 401	2 001	1 045	568	319	2 466	3 958	524	14 1 82 330
1 047	1 528	599	236	139	1 055	2 586	566	14 1 82 350
319	606	395	203	173	1 341	1 363	450	14 1 82 360
118	273	218	143	116	911	764	424	14 1 82 390
146	211	217	153	98	804	712	400	14 1 82 410
388	450	253	136	94	710	1 010	520	14 1 82 420
361	566	384	205	118	891	1 290	470	14 1 82 450
159	322	292	159	93	718	843	471	14 1 82 460
60	148	99	59	53	416	353	470	14 1 82 480
12 556	16 925	8 397	3 734	2 387	18 099	31 985	519	14 1 88
431	606	264	99	66	505	1 039	516	14 1 88 020
988	1 087	627	329	227	1 704	2 452	504	14 1 88 050
169	233	182	97	93	687	625	430	14 1 88 080
376	389	194	111	74	571	846	544	14 1 88 090
625	765	365	206	96	727	1 503	525	14 1 88 100
165	263	165	81	78	603	621	486	14 1 88 110
548	812	672	364	242	1 829	2 118	458	14 1 88 125
1 124	1 880	617	281	135	1 018	2 768	552	14 1 88 160
987	1 236	644	316	243	1 871	2 588	491	14 1 88 180
164	224	137	66	33	253	460	472	14 1 88 200
444	643	275	131	67	497	1 086	534	14 1 88 210
2 333	2 417	1 236	490	289	2 165	4 660	560	14 1 88 220
1 755	2 693	1 131	452	336	2 543	4 672	555	14 1 88 230
945	1 484	842	278	139	1 090	2 623	520	14 1 88 240
1 502	2 193	1 046	433	269	2 036	3 925	487	14 1 88 260
19 146	24 273	12 939	6 055	3 524	26 445	47 751	536	14 1 91
2 794	3 986	2 393	608	415	3 048	7 032	590	14 1 91 040
716	1 109	616	379	323	2 375	2 285	491	14 1 91 050
574	716	482	236	131	987	1 638	468	14 1 91 070
364	419	238	137	88	659	901	496	14 1 91 080
495	674	278	152	97	724	1 287	476	14 1 91 090
1 074	1 243	653	280	151	1 133	2 511	536	14 1 91 120
177	236	130	25	12	88	404	699	14 1 91 140
1 361	1 337	420	173	90	684	2 530	693	14 1 91 180

Regierungsbezirk Chemnitz

Schlüssel- nummer	Kreisfreie Stadt Landkreis Gemeinde	Tourismus 2004				Straßenver- kehrsunfälle insgesamt (ohne sonst.)
		geöffnete Beherber- gungsstätten	angebotene Gästebetten	Ankünfte	Übernach- tungen	
		133	134	135	136	137
Noch: Landkreis Mittweida						
14 1 82 080	Claußnitz	1	.	.	.	19
14 1 82 100	Erlau	2	.	.	.	34
14 1 82 120	Frankenberg, Stadt	10	369	13 175	25 796	99
14 1 82 130	Geringswalde, Stadt	2	.	.	.	13
14 1 82 150	Hainichen, Stadt	3	39	959	1 767	131
14 1 82 160	Hartmannsdorf	3	213	15 216	24 642	33
14 1 82 190	Königsfeld	-	-	-	-	12
14 1 82 200	Königshain-Wiederau	-	-	-	-	10
14 1 82 210	Kriebstein	3	198	6 641	16 464	9
14 1 82 260	Lunzenau, Stadt	2	.	.	.	12
14 1 82 280	Mittweida, Stadt	10	421	13 944	34 436	65
14 1 82 300	Mühlau	-	-	-	-	15
14 1 82 330	Penig, Stadt	3	94	2 605	4 884	57
14 1 82 350	Rochlitz, Stadt	2	.	.	.	35
14 1 82 360	Rossau	2	.	.	.	43
14 1 82 390	Seelitz	3	76	2 855	5 652	22
14 1 82 410	Striegistal	1	.	.	.	27
14 1 82 420	Taura	-	-	-	-	17
14 1 82 450	Tiefenbach	-	-	-	-	13
14 1 82 460	Wechselburg	4	69	3 085	7 540	17
14 1 82 480	Zettlitz	-	-	-	-	6
14 1 88	Landkreis Stollberg	37	1 199	41 995	107 864	422
14 1 88 020	Auerbach	2	.	.	.	10
14 1 88 050	Burkhardtsdorf	1	.	.	.	17
14 1 88 080	Erlbach-Kirchberg	2	.	.	.	7
14 1 88 090	Gornsdorf	1	.	.	.	10
14 1 88 100	Hohndorf	2	.	.	.	14
14 1 88 110	Hormersdorf	2	.	.	.	5
14 1 88 125	Jahnsdorf/Erzgeb.	4	101	2 005	5 532	32
14 1 88 160	Lugau/Erzgeb., Stadt	-	-	-	-	29
14 1 88 180	Neukirchen/Erzgeb.	3	82	2 294	3 503	36
14 1 88 200	Niederdorf	-	-	-	-	28
14 1 88 210	Niederwürschnitz	1	.	.	.	12
14 1 88 220	Oelsnitz/Erzgeb., Stadt	1	.	.	.	51
14 1 88 230	Stollberg/Erzgeb., Stadt	6	126	6 070	10 507	79
14 1 88 240	Thalheim/Erzgeb., Stadt	5	232	6 928	28 994	24
14 1 88 260	Zwönitz, Stadt	7	210	8 857	18 400	68
14 1 91	Landkreis Aue-Schwarzenberg	93	4 066	160 449	469 228	631
14 1 91 040	Aue, Stadt	3	121	8 426	18 496	123
14 1 91 050	Grünhain-Beierfeld, Stadt	5	214	6 021	29 346	21
14 1 91 070	Bernsbach	1	.	.	.	14
14 1 91 080	Bockau	1	.	.	.	13
14 1 91 090	Breitenbrunn/Erzgeb.	5	495	23 452	74 485	15
14 1 91 120	Eibenstock, Stadt	14	596	27 144	88 773	42
14 1 91 140	Erlabrunn	3	108	5 309	16 094	7
14 1 91 180	Johanngeorgenstadt, Stadt	14	653	13 332	42 053	23

Regierungsbezirk Chemnitz

Schwerwiegende Unfälle mit Sachschaden 2004		Straßenverkehrsunfälle mit Personenschaden 2004				Kraftfahrzeugbestand am 1. Januar 2005			Schlüsselnummer
im engeren Sinne	unter Alkoholeinwirkung	insgesamt	verunglückte Personen			insgesamt	darunter		
			Getötete	Schwer-verletzte	Leicht-verletzte		Pkw	Krafträder	
138	139	140	141	142	143	144	145	146	
7	1	11	-	6	8	2 838	2 299	198	14 1 82 080
8	1	25	1	18	11	2 964	2 311	191	14 1 82 100
31	5	63	1	17	69	11 161	9 580	639	14 1 82 120
3	-	10	-	3	10	3 489	2 961	231	14 1 82 130
66	4	61	-	25	62	6 973	5 725	372	14 1 82 150
6	1	26	-	11	18	3 944	3 058	167	14 1 82 160
2	3	7	1	3	4	1 445	1 178	79	14 1 82 190
1	-	9	-	3	6	2 357	1 923	175	14 1 82 200
4	-	5	-	3	2	2 045	1 687	116	14 1 82 210
2	1	9	-	5	4	3 528	2 974	253	14 1 82 260
19	3	43	2	14	44	10 439	9 033	523	14 1 82 280
4	-	11	-	5	11	1 880	1 533	92	14 1 82 300
15	5	37	1	28	32	7 280	6 048	459	14 1 82 330
8	1	26	-	7	23	4 585	3 989	239	14 1 82 350
24	1	18	-	8	17	3 134	2 505	165	14 1 82 360
8	1	13	-	8	10	1 734	1 471	94	14 1 82 390
15	1	11	1	5	9	1 524	1 253	98	14 1 82 410
6	-	11	-	5	9	1 866	1 561	115	14 1 82 420
3	1	9	-	3	8	2 601	2 182	151	14 1 82 450
4	2	11	-	7	4	1 673	1 387	114	14 1 82 460
1	-	5	-	2	5	880	607	59	14 1 82 480
134	14	274	1	102	279	61 401	52 325	3 464	14 1 88
2	-	8	-	5	7	1 917	1 679	115	14 1 88 020
7	1	9	-	1	11	4 915	4 204	282	14 1 88 050
2	-	5	-	3	3	1 477	1 163	130	14 1 88 080
5	-	5	-	2	3	1 532	1 286	101	14 1 88 090
6	1	7	-	5	3	2 525	2 228	166	14 1 88 100
1	-	4	-	3	2	1 184	1 001	87	14 1 88 110
13	-	19	-	8	16	4 549	3 801	291	14 1 88 125
3	3	23	-	8	25	4 754	4 216	226	14 1 88 160
12	1	23	-	6	28	5 753	4 773	316	14 1 88 180
14	-	14	-	4	20	1 292	1 016	76	14 1 88 200
4	1	7	-	4	3	2 059	1 741	126	14 1 88 210
14	1	36	1	12	34	8 436	7 246	482	14 1 88 220
26	5	48	-	17	55	8 398	7 248	374	14 1 88 230
7	1	16	-	5	16	4 636	4 080	228	14 1 88 240
18	-	50	-	19	53	7 908	6 595	462	14 1 88 260
164	22	445	5	188	421	87 688	76 031	4 375	14 1 91
24	2	97	1	34	85	11 490	10 125	458	14 1 91 040
5	-	16	-	8	16	2 937	2 443	190	14 1 91 050
3	-	11	-	5	7	3 137	2 719	187	14 1 91 070
8	-	5	-	2	6	1 791	1 531	113	14 1 91 080
4	1	10	1	5	14	2 436	2 105	119	14 1 91 090
9	-	33	1	15	25	3 948	3 433	206	14 1 91 120
2	1	4	-	-	7	631	571	25	14 1 91 140
6	2	15	-	14	8	3 377	2 970	172	14 1 91 180

Regierungsbezirk Chemnitz

Schlüssel- nummer	Kreisfreie Stadt Landkreis Gemeinde	Ist-Aufkommen an Gemeindesteuern 2004 in 1 000 €				
		Grund- steuer A	Grund- steuer B	Gewerbe- steuer	Gemeindeanteil an der Ein- kommensteuer	Gemeindeanteil an der Umsatzsteuer
		147	148	149	150	151
Noch: Landkreis Mittweida						
14 1 82 080	Claußnitz	19	238	189	239	45
14 1 82 100	Erlau	57	224	794	207	66
14 1 82 120	Frankenberg, Stadt	55	1 410	1 793	1 284	340
14 1 82 130	Geringswalde, Stadt	35	372	565	282	77
14 1 82 150	Hainichen, Stadt	62	819	2 092	652	312
14 1 82 160	Hartmannsdorf	9	764	1 981	359	274
14 1 82 190	Königsfeld	46	102	69	97	26
14 1 82 200	Königshain-Wiederau	43	177	61	166	26
14 1 82 210	Kriebstein	41	219	208	172	65
14 1 82 260	Lunzenau, Stadt	34	386	245	274	54
14 1 82 280	Mittweida, Stadt	48	1 433	2 707	1 173	671
14 1 82 300	Mühlau	10	309	511	194	71
14 1 82 330	Penig, Stadt	79	1 081	5 842	773	382
14 1 82 350	Rochlitz, Stadt	24	583	1 521	600	194
14 1 82 360	Rossau	66	338	466	235	78
14 1 82 390	Seelitz	49	114	74	101	18
14 1 82 410	Striegistal	37	99	30	94	8
14 1 82 420	Taura	12	201	125	181	29
14 1 82 450	Tiefenbach	54	202	363	160	48
14 1 82 460	Wechselburg	41	130	202	135	28
14 1 82 480	Zettlitz	25	60	110	56	25
14 1 88	Landkreis Stollberg	148	6 141	11 718	5 973	1 785
14 1 88 020	Auerbach	5	225	250	165	37
14 1 88 050	Burkhardtsdorf	11	445	260	493	128
14 1 88 080	Erlbach-Kirchberg	13	100	29	100	15
14 1 88 090	Gornsdorf	2	159	705	131	44
14 1 88 100	Hohndorf	3	245	111	215	37
14 1 88 110	Hormersdorf	5	96	80	96	15
14 1 88 125	Jahnsdorf/Erzgeb.	20	426	385	500	96
14 1 88 160	Lugau/Erzgeb., Stadt	4	470	495	490	133
14 1 88 180	Neukirchen/Erzgeb.	15	595	1 162	703	165
14 1 88 200	Niederdorf	6	166	894	100	81
14 1 88 210	Niederwürschnitz	3	262	1 538	194	76
14 1 88 220	Oelsnitz/Erzgeb., Stadt	13	833	829	712	209
14 1 88 230	Stollberg/Erzgeb., Stadt	19	889	2 510	982	376
14 1 88 240	Thalheim/Erzgeb., Stadt	4	516	883	434	134
14 1 88 260	Zwönitz, Stadt	24	713	1 587	660	239
14 1 91	Landkreis Aue-Schwarzenberg	135	9 512	20 661	8 162	2 693
14 1 91 040	Aue, Stadt	5	1 427	5 059	1 266	702
14 1 91 050	Grünhain-Beierfeld, Stadt	6	512	1 234	345	150
14 1 91 070	Bernsbach	3	301	614	285	45
14 1 91 080	Bockau	5	138	71	140	23
14 1 91 090	Breitenbrunn/Erzgeb.	4	240	123	201	47
14 1 91 120	Eibenstock, Stadt	17	445	1 095	294	95
14 1 91 140	Erlabrunn	1	61	82	87	8
14 1 91 180	Johanngeorgenstadt, Stadt	5	583	211	353	74

Regierungsbezirk Chemnitz

Hebesätze in %			Realsteuer- aufbringungs- kraft 2004	Steuereinnahmekraft 2004		Schuldenstand am 31.12.2004		Personal- stand am 30. Juni 2004	Schlüssel- nummer
Grund- steuer A	Grund- steuer B	Gewerbe- steuer		insgesamt	je Einwohner	insgesamt	je Einwohner		
				1 000 €	1 000 €	€	1 000 €		
152	153	154	155	156	157	158	159	160	
250	390	365	494	754	215	430	122	45	14 1 82 080
300	330	350	1 275	1 443	395	27	7	32	14 1 82 100
300	440	375	3 375	4 779	281	5 398	317	164	14 1 82 120
350	400	375	1 042	1 332	258	4 369	847	34	14 1 82 130
310	400	370	3 246	3 950	411	3 976	414	73	14 1 82 150
350	540	340	2 997	3 363	700	4 101	854	16	14 1 82 160
330	360	380	237	351	197	278	156	4	14 1 82 190
300	350	365	326	511	168	670	221	25	14 1 82 200
300	375	375	515	726	267	1 141	419	29	14 1 82 210
330	460	380	651	949	182	2 129	409	30	14 1 82 260
300	420	390	4 342	5 867	354	5 258	317	199	14 1 82 280
280	530	370	824	1 025	440	1 606	689	14	14 1 82 300
300	460	365	7 633	8 053	756	7 679	721	91	14 1 82 330
300	400	380	2 283	2 894	417	2 851	411	58	14 1 82 350
330	410	365	932	1 186	304	1 535	394	30	14 1 82 360
330	330	360	275	385	181	-	-	11	14 1 82 390
300	350	360	191	289	137	1 742	825	19	14 1 82 410
270	440	360	350	544	203	2 251	841	10	14 1 82 420
300	360	370	692	855	236	1 086	300	32	14 1 82 450
330	375	360	413	550	245	1 289	574	17	14 1 82 460
300	380	380	210	278	303	133	145	1	14 1 82 480
280	376	382	19 652	26 001	286	101 617	1 119	1 121	14 1 88
345	435	400	480	653	216	2 839	937	27	14 1 88 020
275	360	370	826	1 415	201	5 777	820	64	14 1 88 050
250	330	350	178	289	156	620	335	6	14 1 88 080
270	370	400	907	1 001	437	1 650	721	32	14 1 88 090
280	420	370	374	611	151	3 225	799	36	14 1 88 100
270	350	370	211	312	188	1 238	746	16	14 1 88 110
280	370	370	937	1 486	244	5 197	852	55	14 1 88 125
300	390	390	1 036	1 601	205	8 339	1 070	75	14 1 88 160
300	365	350	2 068	2 784	371	5 408	720	66	14 1 88 180
280	370	375	1 175	1 247	914	1 728	1 267	6	14 1 88 200
250	350	400	1 897	1 990	647	4 978	1 620	24	14 1 88 210
280	380	390	1 817	2 640	208	7 016	552	38	14 1 88 220
280	370	375	3 784	4 834	372	15 459	1 188	106	14 1 88 230
290	390	400	1 471	1 936	254	11 834	1 552	42	14 1 88 240
280	380	390	2 490	3 202	273	5 698	486	153	14 1 88 260
304	384	383	32 752	41 126	308	143 111	1 071	1 877	14 1 91
280	370	390	6 961	8 332	444	15 403	822	245	14 1 91 040
251	421	412	1 752	2 110	318	7 396	1 113	56	14 1 91 050
280	370	380	1 012	1 267	267	4 060	857	22	14 1 91 070
400	380	350	241	394	150	2 418	921	-	14 1 91 080
270	360	365	427	659	173	2 371	621	67	14 1 91 090
400	350	380	1 734	1 991	293	7 769	1 142	79	14 1 91 120
280	380	370	160	245	261	546	583	21	14 1 91 140
350	460	380	771	1 173	207	10 813	1 907	89	14 1 91 180

Regierungsbezirk Chemnitz

Schlüssel- nummer	Kreisfreie Stadt Landkreis Gemeinde	Berein. Einnahmen der öffentlichen Kommunalhaushalte 2004 in 1 000 €				
		insgesamt	Einnahmen der laufenden Rechnung	darunter		Einnahmen der Kapital- rechnung
				Schlüsselzu- weis. v. Land	Gebühren, zweckg. Abg.	
		161	162	163	164	165
Noch: Landkreis Mittweida						
14 1 82 080	Claußnitz	3 688	2 815	1 157	175	872
14 1 82 100	Erlau	3 816	3 228	1 145	132	587
14 1 82 120	Frankenberg, Stadt	18 000	14 666	6 411	1 027	3 334
14 1 82 130	Geringswalde, Stadt	4 715	3 846	1 423	119	869
14 1 82 150	Hainichen, Stadt	12 090	8 574	2 861	242	3 516
14 1 82 160	Hartmannsdorf	4 996	4 491	190	90	505
14 1 82 190	Königsfeld	1 273	1 152	412	6	121
14 1 82 200	Königshain-Wiederau	2 280	1 913	843	45	367
14 1 82 210	Kriebstein	3 242	2 437	464	93	806
14 1 82 260	Lunzenau, Stadt	4 033	3 228	1 585	46	805
14 1 82 280	Mittweida, Stadt	17 632	14 889	5 781	704	2 743
14 1 82 300	Mühlau	2 022	1 810	-	343	213
14 1 82 330	Penig, Stadt	15 219	12 668	3 193	473	2 551
14 1 82 350	Rochlitz, Stadt	8 816	6 626	2 048	245	2 190
14 1 82 360	Rossau	4 652	2 877	827	83	1 775
14 1 82 390	Seelitz	2 192	1 280	484	33	912
14 1 82 410	Striegistal	6 512	2 032	629	514	4 480
14 1 82 420	Taura	2 293	1 653	667	52	641
14 1 82 450	Tiefenbach	4 968	2 828	1 397	130	2 141
14 1 82 460	Wechselburg	1 915	1 691	660	54	223
14 1 82 480	Zettlitz	949	647	178	4	302
14 1 88	Landkreis Stollberg	138 765	105 146	47 680	6 878	33 619
14 1 88 020	Auerbach	2 834	2 737	998	110	97
14 1 88 050	Burkhardtsdorf	11 815	5 215	2 216	262	6 600
14 1 88 080	Erlbach-Kirchberg	1 222	925	420	21	296
14 1 88 090	Gornsdorf	2 235	1 998	352	29	237
14 1 88 100	Hohndorf	3 267	2 897	1 483	23	370
14 1 88 110	Hormersdorf	1 108	1 053	423	43	55
14 1 88 125	Jahnsdorf/Erzgeb.	4 493	4 064	1 558	249	429
14 1 88 160	Lugau/Erzgeb., Stadt	6 601	5 514	2 560	235	1 087
14 1 88 180	Neukirchen/Erzgeb.	6 886	6 285	2 293	403	601
14 1 88 200	Niederdorf	2 555	1 465	45	45	1 090
14 1 88 210	Niederwürschnitz	4 128	3 025	934	10	1 103
14 1 88 220	Oelsnitz/Erzgeb., Stadt	14 223	9 178	4 627	84	5 045
14 1 88 230	Stollberg/Erzgeb., Stadt	18 356	10 321	3 380	271	8 035
14 1 88 240	Thalheim/Erzgeb., Stadt	7 495	5 471	2 251	63	2 024
14 1 88 260	Zwönitz, Stadt	11 993	9 950	3 762	751	2 043
14 1 91	Landkreis Aue-Schwarzenberg	222 217	167 874	73 442	11 697	54 344
14 1 91 040	Aue, Stadt	22 911	19 101	5 504	1 108	3 810
14 1 91 050	Grünhain-Beierfeld, Stadt	7 675	5 602	1 633	293	2 073
14 1 91 070	Bernsbach	5 106	3 494	1 434	54	1 612
14 1 91 080	Bockau	3 759	1 797	848	61	1 962
14 1 91 090	Breitenbrunn/Erzgeb.	3 572	2 644	1 382	92	928
14 1 91 120	Eibenstock, Stadt	12 715	6 373	1 894	419	6 343
14 1 91 140	Erlabrunn	1 083	764	193	31	319
14 1 91 180	Johanngeorgenstadt, Stadt	9 501	4 906	1 862	199	4 594

Regierungsbezirk Chemnitz

Bereinigte Ausgaben der öffentlichen Kommunalhaushalte 2004 in 1 000 €							Finanzierungs- saldo 2004 in 1 000 €	Schlüssel- nummer
insgesamt	Ausgaben der laufenden Rechnung	darunter		Ausgaben der Kapital- rechnung	darunter			
		Personal- ausgaben	laufender Sachaufwand		Sach- investitionen	darunter Bau- maßnahmen		
166	167	168	169	170	171	172	173	
3 736	2 302	1 281	488	1 433	1 389	1 347	-48	14 1 82 080
3 331	2 303	963	777	1 028	1 024	889	485	14 1 82 100
18 781	11 954	5 225	3 346	6 827	5 194	4 262	-780	14 1 82 120
5 164	3 335	1 281	913	1 828	1 774	1 665	-449	14 1 82 130
10 821	6 673	2 324	1 539	4 148	4 024	3 543	1 269	14 1 82 150
3 925	3 456	659	637	469	461	434	1 071	14 1 82 160
1 182	998	118	167	185	184	180	91	14 1 82 190
2 236	1 745	688	650	491	481	446	44	14 1 82 200
3 221	1 962	1 006	576	1 259	1 259	1 207	21	14 1 82 210
3 289	2 652	809	707	638	537	359	744	14 1 82 260
14 705	10 548	4 514	2 369	4 157	4 078	3 795	2 927	14 1 82 280
2 081	1 639	522	361	443	54	41	-59	14 1 82 300
10 329	6 872	2 800	2 092	3 457	3 434	3 149	4 890	14 1 82 330
8 514	4 563	1 804	1 251	3 951	2 454	2 222	302	14 1 82 350
4 955	2 311	967	517	2 644	2 630	2 547	-303	14 1 82 360
2 326	1 216	304	427	1 110	1 097	1 095	-134	14 1 82 390
6 478	1 716	634	577	4 762	4 728	4 625	34	14 1 82 410
2 328	1 516	344	260	813	813	806	-35	14 1 82 420
4 062	2 225	1 145	574	1 837	1 824	1 591	907	14 1 82 450
1 741	1 456	582	331	285	285	278	174	14 1 82 460
1 222	513	49	110	709	687	454	-273	14 1 82 480
126 947	89 342	32 935	20 206	37 605	35 822	33 792	11 818	14 1 88
2 065	1 993	685	566	72	48	26	769	14 1 88 020
10 975	4 842	2 080	1 211	6 133	5 672	5 435	839	14 1 88 050
1 212	805	152	129	407	407	397	10	14 1 88 080
1 970	1 674	679	393	297	294	202	265	14 1 88 090
2 975	2 341	815	488	634	598	463	292	14 1 88 100
928	895	432	196	33	33	27	180	14 1 88 110
4 224	3 668	1 783	738	556	532	498	269	14 1 88 125
7 137	5 037	2 300	937	2 100	2 037	1 989	-536	14 1 88 160
6 141	5 013	2 024	1 609	1 128	1 104	1 024	745	14 1 88 180
1 726	714	192	159	1 012	937	914	829	14 1 88 200
3 459	1 571	240	508	1 888	1 801	1 776	669	14 1 88 210
13 440	6 740	1 157	1 877	6 700	6 250	5 924	784	14 1 88 220
15 171	9 369	3 046	2 161	5 802	5 617	5 357	3 185	14 1 88 230
7 765	4 895	1 394	717	2 870	2 552	2 332	-270	14 1 88 240
11 386	7 990	4 113	1 731	3 396	3 380	3 140	608	14 1 88 260
211 770	147 786	51 461	37 566	63 984	58 544	53 321	10 447	14 1 91
20 985	15 114	6 517	3 614	5 872	5 240	4 439	1 925	14 1 91 040
7 385	4 832	1 543	1 309	2 553	2 478	2 287	291	14 1 91 050
4 750	2 736	771	781	2 014	1 924	1 809	356	14 1 91 070
3 480	1 690	145	521	1 791	1 791	1 772	278	14 1 91 080
3 198	2 421	1 204	701	778	783	732	374	14 1 91 090
11 211	4 975	2 355	1 215	6 235	6 135	5 537	1 505	14 1 91 120
959	630	207	144	329	318	298	124	14 1 91 140
8 872	5 202	1 723	1 385	3 670	3 671	3 648	628	14 1 91 180

Regierungsbezirk Chemnitz

Schlüssel- nummer	Kreisfreie Stadt Landkreis Gemeinde	Fläche 31.12.2004 km²	Bevölkerung am				Einwoh- ner je km² 2004
			3.10.1990	31. Dezember 2004			
			insgesamt	männlich	weiblich		
		1	2	3	4	5	6
Noch: Landkreis Aue-Schwarzenberg							
14 1 91 190	Lauter/Sa., Stadt	21,55	5 699	5 007	2 433	2 574	232
14 1 91 220	Lößnitz, Stadt	30,53	12 077	10 479	4 998	5 481	343
14 1 91 230	Markersbach	18,32	2 222	1 956	971	985	107
14 1 91 240	Pöhla	11,79	1 437	1 291	643	648	109
14 1 91 250	Raschau	21,20	5 181	4 108	1 990	2 118	194
14 1 91 260	Rittersgrün	21,88	2 116	1 867	912	955	85
14 1 91 270	Bad Schlema	15,53	6 690	5 549	2 717	2 832	357
14 1 91 280	Schneeberg, Stadt	23,35	20 518	16 833	8 091	8 742	721
14 1 91 290	Schönheide	28,10	6 347	5 351	2 648	2 703	190
14 1 91 300	Schwarzenberg/Erzgeb., Stadt	34,54	24 187	18 660	8 929	9 731	540
14 1 91 310	Sosa	21,99	2 444	2 189	1 097	1 092	100
14 1 91 320	Stützengrün	28,36	4 217	3 842	1 876	1 966	135
14 1 91 340	Zschorlau	21,99	5 719	5 974	2 949	3 025	272
14 1 93	Landkreis Zwickauer Land	511,05	139 456	129 952	62 844	67 108	254
14 1 93 020	Crimmitschau, Stadt	61,04	25 608	22 528	10 792	11 736	369
14 1 93 030	Crinitzberg	18,82	2 206	2 344	1 159	1 185	125
14 1 93 080	Dennheritz	13,35	1 383	1 464	724	740	110
14 1 93 100	Fraureuth	22,59	6 080	5 838	2 872	2 966	258
14 1 93 130	Hartenstein, Stadt	36,72	5 021	5 089	2 461	2 628	139
14 1 93 140	Hartmannsdorf b. Kirchberg	27,15	1 293	1 473	723	750	54
14 1 93 150	Hirschfeld	19,06	1 337	1 296	632	664	68
14 1 93 160	Kirchberg, Stadt	39,58	11 866	9 529	4 518	5 011	241
14 1 93 190	Langenbernsdorf	36,37	3 716	4 003	1 988	2 015	110
14 1 93 205	Langenweißbach	22,49	3 187	2 868	1 403	1 465	128
14 1 93 250	Lichtentanne	27,33	6 771	7 173	3 450	3 723	262
14 1 93 265	Mülsen	49,65	13 746	12 607	6 182	6 425	254
14 1 93 300	Neukirchen/Pleiße	16,85	4 350	4 462	2 142	2 320	265
14 1 93 350	Reinsdorf	21,17	8 260	8 800	4 315	4 485	416
14 1 93 490	Werdau, Stadt	65,60	28 162	24 559	11 872	12 687	374
14 1 93 510	Wildenfels, Stadt	20,57	4 319	4 013	1 963	2 050	195
14 1 93 520	Wilkau-Haßlau, Stadt	12,70	12 151	11 906	5 648	6 258	937
141	Regierungsbezirk Chemnitz	6 097,03	1 796 394	1 553 406	751 427	801 979	255

Regierungsbezirk Chemnitz

Bevölkerung im Alter von ... bis unter ... Jahren am 31. Dezember 2004									Schlüssel- nummer
unter 6	6 bis unter 15	15 bis unter 18	18 bis unter 25	25 bis unter 30	30 bis unter 40	40 bis unter 50	50 bis unter 65	65 und mehr	
7	8	9	10	11	12	13	14	15	
219	324	182	444	269	561	777	1 052	1 179	14 1 91 190
477	700	447	980	538	1 272	1 770	2 058	2 237	14 1 91 220
97	130	86	192	119	228	330	426	348	14 1 91 230
48	99	46	106	76	173	179	316	248	14 1 91 240
154	253	148	309	222	438	644	943	997	14 1 91 250
89	137	75	158	101	225	279	385	418	14 1 91 260
221	384	238	500	261	690	932	1 116	1 207	14 1 91 270
660	1 026	673	1 519	961	2 021	2 622	3 841	3 510	14 1 91 280
188	334	164	402	265	572	738	1 212	1 476	14 1 91 290
791	1 126	701	1 694	1 099	2 209	2 920	4 265	3 855	14 1 91 300
97	144	90	222	135	221	345	485	450	14 1 91 310
198	258	134	358	236	448	585	822	803	14 1 91 320
234	432	264	521	316	698	965	1 215	1 329	14 1 91 340
5 642	8 224	5 015	10 916	6 306	16 561	20 834	27 412	29 042	14 1 93
998	1 442	847	1 882	1 137	2 853	3 530	4 686	5 153	14 1 93 020
98	191	98	198	104	321	359	422	553	14 1 93 030
51	102	43	152	68	188	285	299	276	14 1 93 080
243	358	216	449	262	733	934	1 254	1 389	14 1 93 100
232	395	188	454	295	631	797	936	1 161	14 1 93 130
90	124	63	144	97	177	257	263	258	14 1 93 140
47	90	57	114	71	148	244	259	266	14 1 93 150
410	556	369	781	493	1 112	1 544	2 000	2 264	14 1 93 160
169	297	187	350	189	535	708	757	811	14 1 93 190
111	216	124	222	147	363	455	661	569	14 1 93 205
311	417	243	615	334	957	1 087	1 646	1 563	14 1 93 250
559	767	519	1 113	618	1 537	2 127	2 718	2 649	14 1 93 265
204	308	168	364	221	617	744	949	887	14 1 93 300
368	568	345	765	430	1 274	1 412	1 886	1 752	14 1 93 350
1 072	1 516	939	2 086	1 063	3 143	3 933	5 287	5 520	14 1 93 490
179	228	160	341	219	478	669	858	881	14 1 93 510
500	649	449	886	558	1 494	1 749	2 531	3 090	14 1 93 520
66 460	93 849	58 108	136 153	82 653	191 980	240 701	333 208	350 294	141

Regierungsbezirk Chemnitz

Schlüssel- nummer	Kreisfreie Stadt Landkreis Gemeinde	Lebendgeborene 2004		Gestorbene 2004		Überschuss bzw. Gestor-
		insgesamt	je 1 000 Einwohner	insgesamt	je 1 000 Einwohner	insgesamt
		16	17	18	19	20
Noch: Landkreis Aue-Schwarzenberg						
14 1 91 190	Lauter/Sa., Stadt	30	5,9	61	12,1	-31
14 1 91 220	Lößnitz, Stadt	76	7,2	132	12,5	-56
14 1 91 230	Markersbach	18	9,2	17	8,7	1
14 1 91 240	Pöhl	8	6,1	12	9,1	-4
14 1 91 250	Raschau	27	6,5	61	14,8	-34
14 1 91 260	Rittersgrün	22	11,7	24	12,7	-2
14 1 91 270	Bad Schlema	35	6,3	69	12,3	-34
14 1 91 280	Schneeberg, Stadt	129	7,6	191	11,2	-62
14 1 91 290	Schönheide	32	6,0	83	15,5	-51
14 1 91 300	Schwarzenberg/Erzgeb., Stadt	132	7,0	219	11,6	-87
14 1 91 310	Sosa	14	6,3	34	15,3	-20
14 1 91 320	Stützengrün	34	8,7	42	10,8	-8
14 1 91 340	Zschorlau	38	6,3	74	12,4	-36
14 1 93	Landkreis Zwickauer Land	930	7,1	1 556	11,9	-626
14 1 93 020	Crimmitschau, Stadt	149	6,6	273	12,0	-124
14 1 93 030	Crinitzberg	18	7,5	40	16,8	-22
14 1 93 080	Dennheritz	5	3,4	14	9,5	-9
14 1 93 100	Fraureuth	39	6,6	59	10,0	-20
14 1 93 130	Hartenstein, Stadt	43	8,4	73	14,3	-30
14 1 93 140	Hartmannsdorf b. Kirchberg	15	10,1	8	5,4	7
14 1 93 150	Hirschfeld	12	9,3	8	6,2	4
14 1 93 160	Kirchberg, Stadt	71	7,4	137	14,3	-66
14 1 93 190	Langenbernsdorf	21	5,2	46	11,5	-25
14 1 93 205	Langenweißbach	29	10,0	23	8,0	6
14 1 93 250	Lichtentanne	49	6,8	116	16,1	-67
14 1 93 265	Mülsen	104	8,2	128	10,1	-24
14 1 93 300	Neukirchen/Pleiße	33	7,3	46	10,2	-13
14 1 93 350	Reinsdorf	51	5,8	74	8,4	-23
14 1 93 490	Werdau, Stadt	180	7,3	295	11,9	-115
14 1 93 510	Wildenfels, Stadt	32	7,9	41	10,1	-9
14 1 93 520	Wilkau-Haßlau, Stadt	79	6,6	175	14,6	-96
141	Regierungsbezirk Chemnitz	11 175	7,1	19 170	12,2	-7 995

Regierungsbezirk Chemnitz

der Geborenen benen (-)	Zuzüge 2004		Fortzüge 2004		Überschuss der Zu- bzw. Fortzüge (-)		Gesamtveränderung 2004		Schlüssel- nummer
	insgesamt	je 1 000 Einwohner	insgesamt	je 1 000 Einwohner	insgesamt	je 1 000 Einwohner	insgesamt	je 1 000 Einwohner	
21	22	23	24	25	26	27	28	29	
-6,1	163	32,3	191	37,8	-28	-5,5	-59	-11,7	14 1 91 190
-5,3	331	31,3	397	37,6	-66	-6,2	-122	-11,5	14 1 91 220
0,5	73	37,2	72	36,7	1	0,5	2	1,0	14 1 91 230
-3,0	29	22,0	50	37,9	-21	-15,9	-25	-19,0	14 1 91 240
-8,2	141	34,1	142	34,3	-1	-0,2	-34	-8,2	14 1 91 250
-1,1	41	21,7	65	34,5	-24	-12,7	-26	-13,8	14 1 91 260
-6,1	286	51,2	298	53,3	-12	-2,1	-46	-8,2	14 1 91 270
-3,6	650	38,2	837	49,2	-187	-11,0	-250	-14,7	14 1 91 280
-9,5	150	27,9	129	24,0	21	3,9	-30	-5,6	14 1 91 290
-4,6	612	32,5	780	41,4	-168	-8,9	-254	-13,5	14 1 91 300
-9,0	35	15,8	74	33,3	-39	-17,6	-59	-26,6	14 1 91 310
-2,1	84	21,5	176	45,1	-92	-23,6	-99	-25,4	14 1 91 320
-6,0	155	25,9	138	23,0	17	2,8	-19	-3,2	14 1 91 340
-4,8	3 143	24,0	3 412	26,1	-269	-2,1	-882	-6,7	14 1 93
-5,5	751	33,1	761	33,6	-10	-0,4	-132	-5,8	14 1 93 020
-9,2	113	47,4	143	60,0	-30	-12,6	-52	-21,8	14 1 93 030
-6,1	46	31,3	40	27,2	6	4,1	-3	-2,0	14 1 93 080
-3,4	172	29,3	204	34,7	-32	-5,4	-52	-8,9	14 1 93 100
-5,9	165	32,3	140	27,4	25	4,9	-6	-1,2	14 1 93 130
4,7	38	25,7	50	33,8	-12	-8,1	-5	-3,4	14 1 93 140
3,1	37	28,6	40	30,9	-3	-2,3	2	1,5	14 1 93 150
-6,9	324	33,8	374	39,0	-50	-5,2	-116	-12,1	14 1 93 160
-6,2	115	28,7	78	19,5	37	9,2	12	3,0	14 1 93 190
2,1	66	22,8	102	35,3	-36	-12,5	-30	-10,4	14 1 93 205
-9,3	304	42,2	243	33,7	61	8,5	-7	-1,0	14 1 93 250
-1,9	364	28,8	346	27,4	18	1,4	10	0,8	14 1 93 265
-2,9	179	39,6	226	50,0	-47	-10,4	-60	-13,3	14 1 93 300
-2,6	410	46,3	458	51,8	-48	-5,4	-72	-8,1	14 1 93 350
-4,7	880	35,6	997	40,3	-117	-4,7	-232	-9,4	14 1 93 490
-2,2	99	24,4	156	38,4	-57	-14,0	-68	-16,7	14 1 93 510
-8,0	586	49,0	560	46,8	26	2,2	-71	-5,9	14 1 93 520
-5,1	19 320	12,3	26 178	16,7	-6 858	-4,4	-14 747	-9,4	141

Regierungsbezirk Chemnitz

Schlüssel- nummer	Kreisfreie Stadt Landkreis Gemeinde	Allgemein bildende Schulen am 2. September 2004					
		Grundschulen				Mittelschulen	
		Schulen	Klassen	Schüler	Lehrer	Schulen	Klassen
		30	31	32	33	34	35
Noch: Landkreis Aue-Schwarzenberg							
14 1 91 190	Lauter/Sa., Stadt	1	3	59	6	1	11
14 1 91 220	Lößnitz, Stadt	3	15	273	22	2	19
14 1 91 230	Markersbach	1	4	62	4	-	7
14 1 91 240	Pöhl	1	4	65	6	-	-
14 1 91 250	Raschau	1	6	111	8	1	5
14 1 91 260	Rittersgrün	1	4	53	5	-	-
14 1 91 270	Bad Schlema	1	6	132	9	1	7
14 1 91 280	Schneeberg, Stadt	3	27	491	43	2	26
14 1 91 290	Schönheide	-	-	-	-	1	16
14 1 91 300	Schwarzenberg/Erzgeb., Stadt	4	25	434	36	2	23
14 1 91 310	Sosa	1	4	57	6	-	-
14 1 91 320	Stützengrün	1	11	231	17	-	-
14 1 91 340	Zschorlau	1	8	158	11	1	13
14 1 93	Landkreis Zwickauer Land	26	169	3 199	271	16	184
14 1 93 020	Crimmitschau, Stadt	3	29	590	51	2	26
14 1 93 030	Crinitzberg	1	5	88	6	1	10
14 1 93 080	Dennheritz	-	-	-	-	-	-
14 1 93 100	Fraureuth	2	8	153	11	1	7
14 1 93 130	Hartenstein, Stadt	2	8	154	12	1	12
14 1 93 140	Hartmannsdorf b. Kirchberg	1	3	50	4	-	-
14 1 93 150	Hirschfeld	1	4	75	6	-	-
14 1 93 160	Kirchberg, Stadt	1	8	168	19	1	14
14 1 93 190	Langenbernsdorf	1	6	110	8	-	-
14 1 93 205	Langenweißbach	1	5	84	8	-	-
14 1 93 250	Lichtentanne	1	8	150	13	1	11
14 1 93 265	Mülsen	3	15	279	24	1	16
14 1 93 300	Neukirchen/Pleiße	1	8	143	11	1	12
14 1 93 350	Reinsdorf	1	12	230	17	1	12
14 1 93 490	Werdau, Stadt	4	30	551	51	3	37
14 1 93 510	Wildenfels, Stadt	1	5	94	7	1	11
14 1 93 520	Wilkau-Haßlau, Stadt	2	15	280	23	2	16
141	Regierungsbezirk Chemnitz	332	2 019	37 825	3 185	177	2 187

Regierungsbezirk Chemnitz

Allgemein bildende Schulen am 2. September 2004										Schlüssel- nummer
Mittelschulen		Gymnasien				Förderschulen				
Schüler	Lehrer	Schulen	Klassen	Schüler	Lehrer	Schulen	Klassen	Schüler	Lehrer	
36	37	38	39	40	41	42	43	44	45	
251	20	-	-	-	-	-	-	-	-	14 1 91 190
424	34	-	-	-	-	-	-	-	-	14 1 91 220
128	9	-	-	-	-	-	-	-	-	14 1 91 230
-	-	-	-	-	-	-	-	-	-	14 1 91 240
92	15	-	-	-	-	-	-	-	-	14 1 91 250
-	-	-	-	-	-	-	-	-	-	14 1 91 260
132	17	-	-	-	-	-	-	-	-	14 1 91 270
587	46	1	21	641	55	1	4	52	6	14 1 91 280
386	32	-	-	-	-	-	-	-	-	14 1 91 290
570	59	1	21	682	58	2	18	169	26	14 1 91 300
-	-	-	-	-	-	-	-	-	-	14 1 91 310
-	-	-	-	-	-	-	-	-	-	14 1 91 320
275	24	-	-	-	-	-	-	-	-	14 1 91 340
4 169	369	4	76	2 639	204	5	57	547	82	14 1 93
575	57	1	17	601	47	1	17	200	24	14 1 93 020
224	15	-	-	-	-	-	-	-	-	14 1 93 030
-	-	-	-	-	-	-	-	-	-	14 1 93 080
161	13	-	-	-	-	-	-	-	-	14 1 93 100
250	21	-	-	-	-	-	-	-	-	14 1 93 130
-	-	-	-	-	-	-	-	-	-	14 1 93 140
-	-	-	-	-	-	-	-	-	-	14 1 93 150
302	29	1	20	620	48	2	24	220	35	14 1 93 160
-	-	-	-	-	-	-	-	-	-	14 1 93 190
-	-	-	-	-	-	-	-	-	-	14 1 93 205
258	20	-	-	-	-	-	-	-	-	14 1 93 250
366	32	-	-	-	-	1	7	59	9	14 1 93 265
286	27	-	-	-	-	-	-	-	-	14 1 93 300
320	29	-	-	-	-	-	-	-	-	14 1 93 350
845	70	1	18	655	47	1	9	68	14	14 1 93 490
228	20	-	-	-	-	-	-	-	-	14 1 93 510
354	36	1	21	763	62	-	-	-	-	14 1 93 520
49 753	4 425	53	1 040	34 955	2 842	63	728	7 091	1 133	141

Regierungsbezirk Chemnitz

Schlüssel- nummer	Kreisfreie Stadt Landkreis Gemeinde	Absolventen/Abgänger am Ende des Schuljahres			
		insgesamt	davon		
			ohne Hauptschul- abschluss	mit Hauptschul- abschluss	mit Realschul- abschluss
		46	47	48	49
Noch: Landkreis Aue-Schwarzenberg					
14 1 91 190	Lauter/Sa., Stadt	43	3	-	40
14 1 91 220	Lößnitz, Stadt	146	7	44	95
14 1 91 230	Markersbach	17	-	2	15
14 1 91 240	Pöhl	-	-	-	-
14 1 91 250	Raschau	38	-	3	35
14 1 91 260	Rittersgrün	-	-	-	-
14 1 91 270	Bad Schlema	62	7	17	38
14 1 91 280	Schneeberg, Stadt	272	23	44	129
14 1 91 290	Schönheide	112	3	19	90
14 1 91 300	Schwarzenberg/Erzgeb., Stadt	276	43	30	115
14 1 91 310	Sosa	-	-	-	-
14 1 91 320	Stützengrün	-	-	-	-
14 1 91 340	Zschorlau	55	2	11	42
14 1 93	Landkreis Zwickauer Land	1 550	153	207	917
14 1 93 020	Crimmitschau, Stadt	271	55	45	103
14 1 93 030	Crinitzberg	39	3	-	36
14 1 93 080	Dennheritz	-	-	-	-
14 1 93 100	Fraureuth	56	5	16	35
14 1 93 130	Hartenstein, Stadt	51	-	2	49
14 1 93 140	Hartmannsdorf b. Kirchberg	-	-	-	-
14 1 93 150	Hirschfeld	-	-	-	-
14 1 93 160	Kirchberg, Stadt	221	43	26	93
14 1 93 190	Langenbernsdorf	-	-	-	-
14 1 93 205	Langenweißbach	-	-	-	-
14 1 93 250	Lichtentanne	65	2	12	51
14 1 93 265	Mülsen	129	9	27	93
14 1 93 300	Neukirchen/Pleiße	83	1	17	65
14 1 93 350	Reinsdorf	56	2	-	54
14 1 93 490	Werdau, Stadt	290	19	24	193
14 1 93 510	Wildenfels, Stadt	60	3	15	42
14 1 93 520	Wilkau-Haßlau, Stadt	229	11	23	103
141	Regierungsbezirk Chemnitz	19 465	1 655	2 531	10 641

Regierungsbezirk Chemnitz

2003/04	Berufsbildende Schulen am 1. November 2004				Gewerbeanzeigen 2004			Schlüssel- nummer
mit allgemeiner Hochschulreife	Schulen	Klassen	Schüler	Lehrer	Anmel- dungen	Ummel- dungen	Abmel- dungen	
50	51	52	53	54	55	56	57	
-	-	-	-	-	58	18	32	14 1 91 190
-	-	-	-	-	91	17	61	14 1 91 220
-	-	-	-	-	17	2	5	14 1 91 230
-	-	-	-	-	8	1	6	14 1 91 240
-	-	-	-	-	33	5	24	14 1 91 250
-	-	-	-	-	24	6	10	14 1 91 260
-	-	-	-	-	83	14	48	14 1 91 270
76	1	33	898	41	125	33	116	14 1 91 280
-	-	-	-	-	41	17	38	14 1 91 290
88	1	15	517	33	229	60	171	14 1 91 300
-	-	-	-	-	13	3	9	14 1 91 310
-	-	-	-	-	41	15	16	14 1 91 320
-	-	-	-	-	60	4	35	14 1 91 340
273	6	112	2 480	108	1 573	346	1 080	14 1 93
68	1	2	53	2	312	89	210	14 1 93 020
-	-	-	-	-	27	4	15	14 1 93 030
-	-	-	-	-	15	3	9	14 1 93 080
-	-	-	-	-	70	13	36	14 1 93 100
-	-	-	-	-	39	17	40	14 1 93 130
-	-	-	-	-	16	2	9	14 1 93 140
-	-	-	-	-	12	4	11	14 1 93 150
59	-	-	-	-	93	21	87	14 1 93 160
-	-	-	-	-	44	9	16	14 1 93 190
-	-	-	-	-	24	-	14	14 1 93 205
-	-	-	-	-	107	9	72	14 1 93 250
-	-	-	-	-	126	43	96	14 1 93 265
-	-	-	-	-	54	10	44	14 1 93 300
-	1	13	296	19	120	26	74	14 1 93 350
54	3	52	1 137	48	330	61	235	14 1 93 490
-	-	-	-	-	38	9	31	14 1 93 510
92	1	45	994	39	146	26	81	14 1 93 520
4 638	121	2 945	61 008	2 680	16 732	4 504	11 531	141

Regierungsbezirk Chemnitz

Schlüssel- nummer	Kreisfreie Stadt Landkreis Gemeinde	Sozialversicherungspflichtig Beschäftigte am 30. Juni 2004				
		am Arbeitsort			am Wohnort	
		insgesamt	männlich	weiblich	insgesamt	männlich
		58	59	60	61	62
Noch: Landkreis Aue-Schwarzenberg						
14 1 91 190	Lauter/Sa., Stadt	961	577	384	1 660	895
14 1 91 220	Lößnitz, Stadt	1 497	753	744	3 391	1 897
14 1 91 230	Markersbach	516	338	178	760	440
14 1 91 240	Pöhl	153	87	66	454	263
14 1 91 250	Raschau	784	392	392	1 384	764
14 1 91 260	Rittersgrün	311	177	134	647	357
14 1 91 270	Bad Schlema	1 573	898	675	1 794	983
14 1 91 280	Schneeberg, Stadt	2 978	1 415	1 563	5 372	2 907
14 1 91 290	Schönheide	1 701	1 075	626	1 759	993
14 1 91 300	Schwarzenberg/Erzgeb., Stadt	6 957	3 787	3 170	6 240	3 377
14 1 91 310	Sosa	221	110	111	812	467
14 1 91 320	Stützengrün	1 157	690	467	1 490	794
14 1 91 340	Zschorlau	842	397	445	2 057	1 141
14 1 93	Landkreis Zwickauer Land	28 408	14 483	13 925	43 155	23 012
14 1 93 020	Crimmitschau, Stadt	5 805	3 099	2 706	6 553	3 497
14 1 93 030	Crinitzberg	762	440	322	763	405
14 1 93 080	Dennheritz	247	160	87	569	287
14 1 93 100	Fraureuth	1 045	548	497	2 001	1 048
14 1 93 130	Hartenstein, Stadt	1 220	768	452	1 764	969
14 1 93 140	Hartmannsdorf b. Kirchberg	296	185	111	536	281
14 1 93 150	Hirschfeld	332	210	122	498	244
14 1 93 160	Kirchberg, Stadt	2 417	1 040	1 377	3 378	1 799
14 1 93 190	Langenbernsdorf	663	432	231	1 394	730
14 1 93 205	Langenweißbach	400	264	136	1 034	571
14 1 93 250	Lichtentanne	1 271	666	605	2 524	1 321
14 1 93 265	Mülsen	1 867	1 136	731	4 845	2 636
14 1 93 300	Neukirchen/Pleiße	1 037	703	334	1 551	830
14 1 93 350	Reinsdorf	1 838	922	916	3 209	1 735
14 1 93 490	Werdau, Stadt	5 780	2 250	3 530	7 331	3 868
14 1 93 510	Wildenfels, Stadt	710	346	364	1 418	775
14 1 93 520	Wilkau-Haßlau, Stadt	2 718	1 314	1 404	3 787	2 016
141	Regierungsbezirk Chemnitz	486 669	252 790	233 879	520 665	275 929

	Arbeitslose am 31. Dezember 2004							Schlüssel- nummer
	insgesamt	und zwar						
weiblich		männlich	weiblich	im Alter von unter 25 Jahren	im Alter von 55 Jahren u. mehr	Langzeit- arbeitslose	Schwer- behinderte	
63	64	65	66	67	68	69	70	
765	476	211	265	42	57	211	13	14 1 91 190
1 494	1 192	556	636	135	115	562	27	14 1 91 220
320	224	95	129	24	31	94	6	14 1 91 230
191	143	62	81	16	24	46	6	14 1 91 240
620	383	170	213	27	48	189	5	14 1 91 250
290	180	77	103	15	25	70	4	14 1 91 260
811	605	284	321	74	60	281	19	14 1 91 270
2 465	1 889	879	1 010	194	229	919	65	14 1 91 280
766	464	210	254	49	59	187	15	14 1 91 290
2 863	2 140	1 033	1 107	241	231	1 024	55	14 1 91 300
345	220	94	126	25	37	93	8	14 1 91 310
696	267	135	132	33	37	92	6	14 1 91 320
916	468	204	264	55	65	212	12	14 1 91 340
20 143	12 426	5 862	6 564	1 279	1 485	5 751	271	14 1 93
3 056	2 693	1 304	1 389	263	301	1 398	58	14 1 93 020
358	163	73	90	12	21	45	5	14 1 93 030
282	107	57	50	7	14	46	.	14 1 93 080
953	553	251	302	44	64	252	14	14 1 93 100
795	410	195	215	57	42	155	11	14 1 93 130
255	89	34	55	14	8	35	3	14 1 93 140
254	96	47	49	9	11	31	4	14 1 93 150
1 579	881	407	474	81	101	356	22	14 1 93 160
664	295	127	168	36	32	121	6	14 1 93 190
463	241	106	135	28	37	94	7	14 1 93 205
1 203	537	247	290	63	90	215	10	14 1 93 250
2 209	1 031	465	566	132	130	450	23	14 1 93 265
721	437	198	239	43	51	206	8	14 1 93 300
1 474	719	323	396	76	115	293	19	14 1 93 350
3 463	2 760	1 364	1 396	275	280	1 410	53	14 1 93 490
643	314	155	159	25	44	137	6	14 1 93 510
1 771	1 100	509	591	114	144	507	20	14 1 93 520
244 736	144 280	70 125	74 155	15 208	17 615	64 599	3 991	141

Regierungsbezirk Chemnitz

Schlüssel- nummer	Kreisfreie Stadt Landkreis Gemeinde	Bodenfläche am 31.12.2004 nach Art der tatsächlichen Nutzung in ha				
		insgesamt	Siedlungs- und Verkehrsfläche			
			zusammen	Gebäude- u. Freifläche	Betriebsfläche (o. Abbauland)	Erholungs- fläche
		71	72	73	74	75
Noch: Landkreis Aue-Schwarzenberg						
14 1 91 190	Lauter/Sa., Stadt	2 155	213	111	7	16
14 1 91 220	Lößnitz, Stadt	3 053	357	203	0	22
14 1 91 230	Markersbach	1 832	167	90	1	6
14 1 91 240	Pöhl	1 179	85	34	27	4
14 1 91 250	Raschau	2 120	207	123	2	9
14 1 91 260	Rittersgrün	2 188	147	72	1	7
14 1 91 270	Bad Schlema	1 553	434	221	88	31
14 1 91 280	Schneeberg, Stadt	2 335	505	321	3	41
14 1 91 290	Schönheide	2 810	243	144	0	9
14 1 91 300	Schwarzenberg/Erzgeb., Stadt	3 454	671	404	11	56
14 1 91 310	Sosa	2 199	110	53	1	4
14 1 91 320	Stützengrün	2 836	215	125	1	10
14 1 91 340	Zschorlau	2 199	257	165	2	15
14 1 93	Landkreis Zwickauer Land	51 105	5 781	3 294	60	329
14 1 93 020	Crimmitschau, Stadt	6 104	831	485	4	76
14 1 93 030	Crinitzberg	1 881	130	76	2	4
14 1 93 080	Dennheritz	1 335	152	66	2	13
14 1 93 100	Fraureuth	2 259	267	169	1	12
14 1 93 130	Hartenstein, Stadt	3 672	323	137	26	16
14 1 93 140	Hartmannsdorf b. Kirchberg	2 715	139	64	5	8
14 1 93 150	Hirschfeld	1 906	163	58	1	15
14 1 93 160	Kirchberg, Stadt	3 958	386	230	1	29
14 1 93 190	Langenbernsdorf	3 637	281	149	1	12
14 1 93 205	Langenweißbach	2 249	200	112	-	10
14 1 93 250	Lichtentanne	2 733	338	193	0	13
14 1 93 265	Mülsen	4 965	485	317	6	15
14 1 93 300	Neukirchen/Pleiße	1 685	230	150	0	10
14 1 93 350	Reinsdorf	2 117	345	199	2	20
14 1 93 490	Werdau, Stadt	6 560	882	509	4	41
14 1 93 510	Wildenfels, Stadt	2 057	270	162	1	16
14 1 93 520	Wilkau-Haßlau, Stadt	1 270	357	217	3	19
141	Regierungsbezirk Chemnitz	609 703	73 603	42 114	1 294	4 756

Regierungsbezirk Chemnitz

Bodenfläche am 31.12.2004 nach Art der tatsächlichen Nutzung in ha								Schlüssel- nummer
Siedlungs- und Verkehrsfläche			Landwirt- schafts- fläche	Waldfläche	Wasserfläche	Abbauland	Flächen and. Nutzung (o. Friedhof)	
Friedhofs- fläche	Verkehrs- fläche	dar. Straße, Weg, Platz						
76	77	78	79	80	81	82	83	
1	78	63	461	1 430	5	11	35	14 1 91 190
3	127	101	1 481	1 159	7	0	49	14 1 91 220
0	70	56	805	711	57	-	91	14 1 91 230
0	20	20	290	756	5	-	44	14 1 91 240
0	72	69	586	1 293	4	1	29	14 1 91 250
1	67	67	447	1 554	8	0	32	14 1 91 260
2	92	82	423	569	22	0	104	14 1 91 270
5	135	135	1 145	463	27	0	196	14 1 91 280
3	86	73	646	1 781	78	2	60	14 1 91 290
7	193	152	1 373	1 286	23	4	97	14 1 91 300
0	51	50	274	1 736	43	2	35	14 1 91 310
1	78	78	874	1 520	174	0	53	14 1 91 320
2	73	69	719	1 037	12	2	173	14 1 91 340
49	2 049	1 803	33 514	10 577	456	103	673	14 1 93
9	257	235	4 736	422	38	10	68	14 1 93 020
1	47	47	1 250	436	13	9	43	14 1 93 030
1	70	56	1 024	139	3	5	12	14 1 93 080
2	82	69	1 849	113	7	1	21	14 1 93 100
1	143	128	2 004	1 257	33	4	51	14 1 93 130
0	62	62	695	1 792	31	33	24	14 1 93 140
1	90	84	1 129	549	39	1	26	14 1 93 150
2	123	122	2 691	714	61	14	92	14 1 93 160
1	119	98	2 715	588	40	-	13	14 1 93 190
1	77	58	1 368	633	12	-	36	14 1 93 205
2	130	106	1 998	373	15	1	8	14 1 93 250
4	142	141	3 769	563	43	2	102	14 1 93 265
2	68	53	1 300	124	13	-	19	14 1 93 300
3	120	120	1 596	115	7	10	44	14 1 93 350
12	317	245	3 113	2 428	63	10	64	14 1 93 490
2	88	84	1 571	167	14	2	34	14 1 93 510
3	115	93	707	164	25	0	16	14 1 93 520
579	24 859	20 894	329 918	186 466	6 479	1 645	11 592	141

Regierungsbezirk Chemnitz

Schlüssel- nummer	Kreisfreie Stadt Landkreis Gemeinde	Verarbeitendes Gewerbe sowie Bergbau und Gewinnung			
		Betriebe	tätige Personen	darunter Arbeiter	geleistete Arbeitsstunden
					1 000 h
		84	85	86	87
Noch: Landkreis Aue-Schwarzenberg					
14 1 91 190	Lauter/Sa., Stadt	2	.	.	.
14 1 91 220	Lößnitz, Stadt	6	240	200	359
14 1 91 230	Markersbach	2	.	.	.
14 1 91 240	Pöhl	1	.	.	.
14 1 91 250	Raschau	3	137	117	257
14 1 91 260	Rittersgrün	2	.	.	.
14 1 91 270	Bad Schlema	3	88	56	145
14 1 91 280	Schneeberg, Stadt	6	299	229	582
14 1 91 290	Schönheide	8	735	633	1 272
14 1 91 300	Schwarzenberg/Erzgeb., Stadt	18	1 808	1 317	3 072
14 1 91 310	Sosa	-	-	-	-
14 1 91 320	Stützengrün	8	548	459	1 013
14 1 91 340	Zschorlau	1	.	.	.
14 1 93	Landkreis Zwickauer Land	70	4 472	3 567	7 452
14 1 93 020	Crimmitschau, Stadt	17	1 161	895	1 967
14 1 93 030	Crinitzberg	1	.	.	.
14 1 93 080	Dennheritz	-	-	-	-
14 1 93 100	Fraureuth	5	464	388	780
14 1 93 130	Hartenstein, Stadt	1	.	.	.
14 1 93 140	Hartmannsdorf b. Kirchberg	-	-	-	-
14 1 93 150	Hirschfeld	1	.	.	.
14 1 93 160	Kirchberg, Stadt	5	570	467	888
14 1 93 190	Langenbernsdorf	-	-	-	-
14 1 93 205	Langenweißbach	1	.	.	.
14 1 93 250	Lichtentanne	3	87	59	144
14 1 93 265	Mülsen	10	331	261	557
14 1 93 300	Neukirchen/Pleiße	3	340	301	508
14 1 93 350	Reinsdorf	1	.	.	.
14 1 93 490	Werdau, Stadt	12	624	506	1 041
14 1 93 510	Wildenfels, Stadt	1	.	.	.
14 1 93 520	Wilkau-Haßlau, Stadt	10	637	483	1 135
141	Regierungsbezirk Chemnitz	1 312	101 406	75 873	171 536

Regierungsbezirk Chemnitz

von Steinen und Erden 2004				Investitionen im Verarbeitenden Gewerbe 2003			Schlüssel- nummer
Bruttolohn- summe	Bruttogehalt- summe	Gesamt- umsatz	darunter Auslandsumsatz	Betriebe mit Investitionen	Bruttoanlageinvestitionen		
					insgesamt	je Beschäftigten	
					1 000 €	€	
88	89	90	91	92	93	94	
.	.	.	.	1	.	.	14 1 91 190
3 534	1 260	27 379	2 598	5	894	4 009	14 1 91 220
.	.	.	.	2	.	.	14 1 91 230
.	.	.	.	-	-	-	14 1 91 240
2 160	655	12 950	1 514	3	1 855	14 492	14 1 91 250
.	.	.	.	2	.	.	14 1 91 260
921	777	13 017	-	2	.	.	14 1 91 270
4 178	2 157	27 987	7 337	1	.	.	14 1 91 280
12 684	3 724	62 422	18 691	8	5 373	7 154	14 1 91 290
28 092	15 668	201 772	20 233	16	11 400	6 474	14 1 91 300
-	-	-	-	-	-	-	14 1 91 310
7 700	2 308	65 918	7 748	6	2 449	5 845	14 1 91 320
.	.	.	.	-	-	-	14 1 91 340
70 032	31 098	568 798	120 324	49	28 924	6 703	14 1 93
15 518	8 614	140 577	19 601	14	12 894	12 766	14 1 93 020
.	.	.	.	-	-	-	14 1 93 030
-	-	-	-	-	-	-	14 1 93 080
6 701	2 800	40 459	6 513	2	.	.	14 1 93 100
.	.	.	.	-	-	-	14 1 93 130
-	-	-	-	-	-	-	14 1 93 140
.	.	.	.	1	.	.	14 1 93 150
13 210	4 167	105 760	45 126	3	2 281	3 592	14 1 93 160
-	-	-	-	-	-	-	14 1 93 190
.	.	.	.	1	.	.	14 1 93 205
1 108	514	6 434	-	3	483	5 963	14 1 93 250
4 364	1 951	25 567	1 023	6	866	4 374	14 1 93 265
8 387	1 520	58 063	16 537	3	1 141	3 386	14 1 93 300
.	.	.	.	-	-	-	14 1 93 350
7 796	3 566	66 193	7 125	9	1 440	3 582	14 1 93 490
.	.	.	.	-	-	-	14 1 93 510
9 527	6 263	84 682	12 833	7	6 489	10 690	14 1 93 520
1 627 822	853 423	16 355 073	5 584 259	978	974 088	9 921	141

Regierungsbezirk Chemnitz

Schlüssel- nummer	Kreisfreie Stadt Landkreis Gemeinde	Bauhauptgewerbe		
		Juni 2004 (Totalerhebung)		
		Betriebe	tätige Personen	Gesamtumsatz 2003 in 1 000 €
		95	96	97
Noch: Landkreis Aue-Schwarzenberg				
14 1 91 190	Lauter/Sa., Stadt	9	71	3 498
14 1 91 220	Lößnitz, Stadt	19	104	6 266
14 1 91 230	Markersbach	2	.	.
14 1 91 240	Pöhl	2	.	.
14 1 91 250	Raschau	7	49	1 978
14 1 91 260	Rittersgrün	-	-	-
14 1 91 270	Bad Schlema	7	95	9 541
14 1 91 280	Schneeberg, Stadt	27	359	32 323
14 1 91 290	Schönheide	9	92	5 252
14 1 91 300	Schwarzenberg/Erzgeb., Stadt	28	264	13 727
14 1 91 310	Sosa	4	21	1 058
14 1 91 320	Stützengrün	12	106	8 115
14 1 91 340	Zschorlau	16	52	3 119
14 1 93	Landkreis Zwickauer Land	276	2 272	197 398
14 1 93 020	Crimmitschau, Stadt	43	301	49 190
14 1 93 030	Crinitzberg	6	37	2 877
14 1 93 080	Dennheritz	5	18	629
14 1 93 100	Fraureuth	15	70	3 477
14 1 93 130	Hartenstein, Stadt	13	418	44 829
14 1 93 140	Hartmannsdorf b. Kirchberg	5	50	2 858
14 1 93 150	Hirschfeld	5	25	1 233
14 1 93 160	Kirchberg, Stadt	16	81	4 959
14 1 93 190	Langenbernsdorf	15	75	3 462
14 1 93 205	Langenweißbach	5	71	5 674
14 1 93 250	Lichtentanne	16	105	5 705
14 1 93 265	Mülsen	31	330	26 713
14 1 93 300	Neukirchen/Pleiße	10	91	5 611
14 1 93 350	Reinsdorf	13	100	7 000
14 1 93 490	Werdau, Stadt	42	311	20 827
14 1 93 510	Wildenfels, Stadt	15	62	3 142
14 1 93 520	Wilkau-Haßlau, Stadt	21	127	9 213
141	Regierungsbezirk Chemnitz	2 529	24 487	2 083 250

Regierungsbezirk Chemnitz

Ausbaugewerbe			Baugenehmigungen 2004				Schlüssel- nummer
Juni 2004 (Jährliche Erhebung)			Errichtung neuer Gebäude				
Betriebe	tätige Personen	Gesamtumsatz 2003 in 1 000 €	Wohn- gebäude	darunter mit		Nichtwohn- gebäude	
				1 Wohnung	2 Wohnungen		
98	99	100	101	102	103	104	
2	.	.	5	5	-	3	14 1 91 190
2	.	.	12	11	1	-	14 1 91 220
-	-	-	5	4	1	-	14 1 91 230
-	-	-	-	-	-	1	14 1 91 240
4	80	7 762	6	4	2	3	14 1 91 250
-	-	-	3	2	1	-	14 1 91 260
2	.	.	8	6	1	4	14 1 91 270
4	71	5 666	19	14	4	3	14 1 91 280
1	.	.	5	5	-	2	14 1 91 290
5	164	16 355	19	13	4	6	14 1 91 300
1	.	.	1	-	1	-	14 1 91 310
-	-	-	-	-	-	5	14 1 91 320
-	-	-	13	11	1	3	14 1 91 340
33	735	40 997	174	159	14	33	14 1 93
5	127	6 591	19	18	1	3	14 1 93 020
1	.	.	1	1	-	2	14 1 93 030
-	-	-	1	1	-	1	14 1 93 080
-	-	-	13	11	2	3	14 1 93 100
2	.	.	11	10	1	-	14 1 93 130
-	-	-	3	3	-	-	14 1 93 140
1	.	.	1	1	-	1	14 1 93 150
3	67	4 340	9	7	2	1	14 1 93 160
1	.	.	4	3	-	3	14 1 93 190
1	.	.	5	4	1	4	14 1 93 205
2	.	.	12	9	3	1	14 1 93 250
2	.	.	30	30	-	1	14 1 93 265
1	.	.	10	9	1	1	14 1 93 300
3	42	2 537	11	9	2	2	14 1 93 350
4	44	5 263	28	28	-	7	14 1 93 490
1	.	.	2	2	-	1	14 1 93 510
6	181	7 234	14	13	1	2	14 1 93 520
467	10 957	785 834	1 791	1 563	185	510	141

Regierungsbezirk Chemnitz

Schlüssel- nummer	Kreisfreie Stadt Landkreis Gemeinde	Baugenehmigungen 2004					Wohnfläche in m²
		Wohnungen in Wohn- und Nichtwohngeb.	davon mit ... Räumen				
			1 und 2	3	4	5 und mehr	
		105	106	107	108	109	110
Noch: Landkreis Aue-Schwarzenberg							
14 1 91 190	Lauter/Sa., Stadt	6	-1	1	-	6	876
14 1 91 220	Lößnitz, Stadt	16	-2	1	3	14	2 222
14 1 91 230	Markersbach	6	-	3	-3	6	876
14 1 91 240	Pöhl	1	-	-	-	1	142
14 1 91 250	Raschau	13	1	3	1	8	1 388
14 1 91 260	Rittersgrün	4	-	-1	1	4	569
14 1 91 270	Bad Schlema	13	-	4	3	6	1 383
14 1 91 280	Schneeberg, Stadt	30	3	1	6	20	3 482
14 1 91 290	Schönheide	5	-	-	-	5	674
14 1 91 300	Schwarzenberg/Erzgeb., Stadt	30	3	2	5	20	3 504
14 1 91 310	Sosa	2	-1	2	-1	2	218
14 1 91 320	Stützengrün	3	1	-	1	1	233
14 1 91 340	Zschorlau	30	13	4	-2	15	2 594
14 1 93	Landkreis Zwickauer Land	236	6	2	21	207	30 923
14 1 93 020	Crimmitschau, Stadt	26	-1	1	6	20	4 063
14 1 93 030	Crinitzberg	2	-	-	-2	4	343
14 1 93 080	Dennheritz	1	-	-	-	1	131
14 1 93 100	Fraureuth	15	1	-1	2	13	1 791
14 1 93 130	Hartenstein, Stadt	16	-	2	1	13	1 740
14 1 93 140	Hartmannsdorf b. Kirchberg	3	-	-	-	3	510
14 1 93 150	Hirschfeld	3	-	-	1	2	428
14 1 93 160	Kirchberg, Stadt	17	-	3	1	13	2 080
14 1 93 190	Langenbernsdorf	11	-	-2	4	9	1 435
14 1 93 205	Langenweißbach	6	-	-	2	4	968
14 1 93 250	Lichtentanne	15	1	2	-1	13	2 126
14 1 93 265	Mülsen	36	-	1	2	33	4 176
14 1 93 300	Neukirchen/Pleiße	12	-	-	1	11	1 456
14 1 93 350	Reinsdorf	10	-5	-	-1	16	2 057
14 1 93 490	Werdau, Stadt	42	9	-3	3	33	4 923
14 1 93 510	Wildenfels, Stadt	7	1	-	2	4	685
14 1 93 520	Wilkau-Haßlau, Stadt	14	-	-1	-	15	2 011
141	Regierungsbezirk Chemnitz	2 530	65	94	311	2 060	332 504

Regierungsbezirk Chemnitz

Baufertigstellungen 2004									Schlüssel- nummer
Errichtung neuer Gebäude			Wohnungen in Wohn- und Nichtwohngeb.	davon mit ... Räumen				Wohnfläche in m²	
Wohn- gebäude	dar. mit 1 und 2 Wohnungen	Nichtwohn- gebäude		1 und 2	3	4	5 und mehr		
111	112	113	114	115	116	117	118	119	
5	5	4	5	-	-	-	5	813	14 1 91 190
13	12	2	25	-3	5	5	18	2 714	14 1 91 220
2	2	-	3	-	2	-2	3	435	14 1 91 230
-	-	-	1	-	1	-	-	67	14 1 91 240
5	5	3	10	1	1	1	7	1 085	14 1 91 250
-	-	1	5	-	2	3	-	411	14 1 91 260
13	12	4	23	1	6	1	15	2 136	14 1 91 270
28	27	1	36	2	2	7	25	4 271	14 1 91 280
6	6	3	6	-	-	1	5	650	14 1 91 290
10	10	5	14	2	-1	-1	14	2 170	14 1 91 300
3	3	-	4	-1	2	-1	4	400	14 1 91 310
1	1	1	2	-	-1	-	3	310	14 1 91 320
8	8	4	12	1	-	-	11	1 366	14 1 91 340
212	209	30	268	12	-2	17	241	34 987	14 1 93
26	25	4	60	24	-	4	32	6 320	14 1 93 020
2	2	2	2	-	-	-1	3	239	14 1 93 030
3	3	-	5	-	-	-	5	751	14 1 93 080
8	8	1	4	-5	-	-2	11	802	14 1 93 100
8	8	-	10	-	-	1	9	1 191	14 1 93 130
2	2	-	3	1	-	-	2	286	14 1 93 140
2	2	-	2	-	-	-1	3	291	14 1 93 150
12	12	3	20	-5	6	4	15	2 643	14 1 93 160
6	5	1	10	-	-1	3	8	1 217	14 1 93 190
6	6	-	-8	-	-2	-10	4	18	14 1 93 205
9	9	1	11	-	4	-1	8	1 362	14 1 93 250
33	33	4	41	-	1	3	37	5 231	14 1 93 265
12	12	3	13	-	-2	4	11	1 685	14 1 93 300
13	12	1	11	-4	1	1	13	2 059	14 1 93 350
40	40	7	44	-	-4	4	44	6 156	14 1 93 490
3	3	-	12	1	-2	1	12	1 191	14 1 93 510
27	27	3	28	-	-3	7	24	3 545	14 1 93 520
1 898	1 833	465	2 711	10	152	526	2 023	346 922	141

Regierungsbezirk Chemnitz

Schlüssel- nummer	Kreisfreie Stadt Landkreis Gemeinde	Fortschreibung des Gebäude- und Wohnungsbestandes				
		Bestand an Wohnge- bäuden	darunter mit 1 oder 2 Wohnungen	Bestand an Wohnungen in		
				insge- samt	davon mit ... Räumen	
					1	2
		120	121	122	123	124
Noch: Landkreis Aue-Schwarzenberg						
14 1 91 190	Lauter/Sa., Stadt	1 093	776	2 626	12	146
14 1 91 220	Lößnitz, Stadt	1 764	1 218	5 972	361	533
14 1 91 230	Markersbach	408	324	913	6	38
14 1 91 240	Pöhl	308	250	628	1	39
14 1 91 250	Raschau	753	527	2 227	14	82
14 1 91 260	Rittersgrün	448	334	964	4	39
14 1 91 270	Bad Schlema	1 023	679	2 791	2	61
14 1 91 280	Schneeberg, Stadt	2 599	1 648	8 837	162	395
14 1 91 290	Schönheide	1 112	782	2 811	33	137
14 1 91 300	Schwarzenberg/Erzgeb., Stadt	2 743	1 679	10 176	178	787
14 1 91 310	Sosa	502	421	976	1	36
14 1 91 320	Stützengrün	933	766	1 778	6	66
14 1 91 340	Zschorlau	1 334	1 093	2 695	10	90
14 1 93	Landkreis Zwickauer Land	27 948	20 767	69 955	979	3 635
14 1 93 020	Crimmitschau, Stadt	4 397	2 814	12 902	254	746
14 1 93 030	Crinitzberg	540	459	1 010	1	55
14 1 93 080	Dennheritz	420	389	711	3	20
14 1 93 100	Fraureuth	1 296	983	3 087	8	82
14 1 93 130	Hartenstein, Stadt	1 147	937	2 306	13	106
14 1 93 140	Hartmannsdorf b. Kirchberg	341	298	663	6	42
14 1 93 150	Hirschfeld	360	321	611	4	20
14 1 93 160	Kirchberg, Stadt	2 051	1 571	4 964	171	224
14 1 93 190	Langenbernsdorf	1 183	1 119	1 749	5	43
14 1 93 205	Langenweißbach	741	616	1 444	11	41
14 1 93 250	Lichtentanne	1 734	1 390	3 576	13	112
14 1 93 265	Mülsen	3 004	2 513	6 369	17	265
14 1 93 300	Neukirchen/Pleiße	962	724	2 187	8	86
14 1 93 350	Reinsdorf	1 836	1 325	4 582	127	184
14 1 93 490	Werdau, Stadt	4 877	3 278	14 626	316	930
14 1 93 510	Wildenfels, Stadt	1 072	887	2 092	4	83
14 1 93 520	Wilkau-Haßlau, Stadt	1 987	1 143	7 076	18	596
141	Regierungsbezirk Chemnitz	292 336	207 219	858 687	11 854	54 573

Regierungsbezirk Chemnitz

am 31. Dezember 2004								Schlüssel- nummer	
Wohn- und Nichtwohngebäuden						Wohnungen je 1 000 Einwohner			
davon mit ... Räumen					Wohnfläche in 1 000 m²				
3	4	5	6	7 und mehr					darin Räume
125	126	127	128	129	130	131	132		
787	823	480	236	142	1 051	1 812	524	14 1 91 190	
1 442	1 692	961	646	337	2 483	3 764	570	14 1 91 220	
224	332	157	89	67	516	656	467	14 1 91 230	
171	192	135	47	43	322	455	486	14 1 91 240	
766	783	397	106	79	615	1 495	542	14 1 91 250	
205	346	206	95	69	517	705	516	14 1 91 260	
973	950	444	237	124	942	1 988	503	14 1 91 270	
2 501	2 618	1 500	1 185	476	3 587	5 885	525	14 1 91 280	
828	976	515	218	104	792	1 901	525	14 1 91 290	
2 295	4 129	1 819	599	369	2 802	6 513	545	14 1 91 300	
260	297	210	96	76	561	697	446	14 1 91 310	
425	558	402	197	124	971	1 309	463	14 1 91 320	
714	857	503	314	207	1 588	1 982	451	14 1 91 340	
18 225	23 576	13 697	6 172	3 671	27 942	48 949	538	14 1 93	
2 873	4 551	2 507	1 197	774	5 930	8 683	573	14 1 93 020	
233	337	211	102	71	551	743	431	14 1 93 030	
172	205	173	91	47	356	560	486	14 1 93 080	
930	1 094	548	256	169	1 289	2 204	529	14 1 93 100	
579	789	401	268	150	1 133	1 691	453	14 1 93 130	
131	205	147	73	59	439	502	450	14 1 93 140	
151	195	145	56	40	310	472	471	14 1 93 150	
1 149	1 718	1 064	415	223	1 680	3 414	521	14 1 93 160	
317	453	452	274	205	1 575	1 521	437	14 1 93 190	
320	523	291	153	105	796	1 077	503	14 1 93 205	
923	1 223	741	349	215	1 622	2 688	499	14 1 93 250	
1 370	2 025	1 620	689	383	2 874	4 667	505	14 1 93 265	
627	746	409	197	114	893	1 577	490	14 1 93 300	
1 215	1 511	903	422	220	1 664	3 270	521	14 1 93 350	
4 717	4 983	2 188	937	555	4 237	9 691	596	14 1 93 490	
479	670	475	234	147	1 109	1 558	521	14 1 93 510	
2 039	2 348	1 422	459	194	1 484	4 630	594	14 1 93 520	
241 692	310 221	145 581	58 454	36 312	275 847	581 173	553	141	

Regierungsbezirk Chemnitz

Schlüssel- nummer	Kreisfreie Stadt Landkreis Gemeinde	Tourismus 2004				Straßenver- kehrsunfälle insgesamt (ohne sonst.)
		geöffnete Beherber- gungsstätten	angebotene Gästebetten	Ankünfte	Übernach- tungen	
		133	134	135	136	137
Noch: Landkreis Aue-Schwarzenberg						
14 1 91 190	Lauter/Sa., Stadt	3	110	5 034	12 120	36
14 1 91 220	Lößnitz, Stadt	4	61	1 548	4 308	50
14 1 91 230	Markersbach	1	.	.	.	10
14 1 91 240	Pöhl	1	.	.	.	5
14 1 91 250	Raschau	1	.	.	.	19
14 1 91 260	Rittersgrün	6	123	2 523	7 586	7
14 1 91 270	Bad Schlema	6	234	9 422	28 578	30
14 1 91 280	Schneeberg, Stadt	8	486	21 930	58 699	68
14 1 91 290	Schönheide	2	.	.	.	15
14 1 91 300	Schwarzenberg/Erzgeb., Stadt	8	359	17 421	43 399	81
14 1 91 310	Sosa	4	102	2 789	7 447	3
14 1 91 320	Stützengrün	2	.	.	.	24
14 1 91 340	Zschorlau	1	.	.	.	25
14 1 93	Landkreis Zwickauer Land	49	1 446	51 955	108 501	866
14 1 93 020	Crimmitschau, Stadt	10	206	6 257	13 620	137
14 1 93 030	Crinitzberg	-	-	-	-	7
14 1 93 080	Dennheritz	-	-	-	-	23
14 1 93 100	Fraureuth	1	.	.	.	25
14 1 93 130	Hartenstein, Stadt	4	123	10 918	19 140	98
14 1 93 140	Hartmannsdorf b. Kirchberg	2	.	.	.	3
14 1 93 150	Hirschfeld	-	-	-	-	43
14 1 93 160	Kirchberg, Stadt	1	.	.	.	47
14 1 93 190	Langenbernsdorf	6	179	3 261	10 984	15
14 1 93 205	Langenweißbach	1	.	.	.	20
14 1 93 250	Lichtentanne	2	.	.	.	54
14 1 93 265	Mülsen	5	113	3 634	8 458	78
14 1 93 300	Neukirchen/Pleiße	4	198	7 651	14 880	35
14 1 93 350	Reinsdorf	2	.	.	.	63
14 1 93 490	Werdau, Stadt	9	284	7 942	14 634	129
14 1 93 510	Wildenfels, Stadt	-	-	-	-	31
14 1 93 520	Wilkau-Haßlau, Stadt	2	.	.	.	54
141	Regierungsbezirk Chemnitz	825	38 353	1 479 315	4 564 796	9 001

Regierungsbezirk Chemnitz

Schwerwiegende Unfälle mit Sachschaden 2004		Straßenverkehrsunfälle mit Personenschaden 2004				Kraftfahrzeugbestand am 1. Januar 2005			Schlüsselnummer
im engeren Sinne	unter Alkoholeinwirkung	insgesamt	verunglückte Personen			insgesamt	darunter		
			Getötete	Schwer-verletzte	Leicht-verletzte		Pkw	Krafträder	
138	139	140	141	142	143	144	145	146	
13	-	23	-	9	20	3 358	2 940	170	14 1 91 190
21	2	27	1	12	25	7 310	6 457	319	14 1 91 220
3	1	6	-	4	5	1 482	1 230	101	14 1 91 230
3	-	2	1	2	-	948	804	59	14 1 91 240
3	1	15	-	3	17	2 704	2 316	166	14 1 91 250
1	1	5	-	6	4	1 401	1 162	96	14 1 91 260
7	3	20	-	4	24	3 739	3 253	169	14 1 91 270
21	3	44	-	15	47	10 553	9 253	539	14 1 91 280
3	-	12	-	7	10	3 418	2 913	163	14 1 91 290
19	3	59	-	28	56	12 644	10 911	598	14 1 91 300
1	-	2	-	1	1	1 469	1 264	84	14 1 91 310
5	1	18	-	7	20	2 893	2 384	160	14 1 91 320
3	1	21	-	7	24	3 983	3 503	191	14 1 91 340
322	32	512	16	156	513	87 670	73 764	4 514	14 1 93
53	3	81	6	28	85	13 494	11 555	625	14 1 93 020
1	-	6	-	-	6	1 653	1 343	98	14 1 93 030
12	-	11	-	2	12	1 153	909	55	14 1 93 080
11	-	14	-	2	15	3 678	3 222	174	14 1 93 100
36	-	62	3	26	56	3 393	2 842	200	14 1 93 130
1	-	2	-	1	1	1 207	937	63	14 1 93 140
21	2	20	-	6	18	1 154	866	77	14 1 93 150
15	4	28	1	7	24	6 290	5 303	385	14 1 93 160
7	-	8	1	2	9	3 012	2 407	166	14 1 93 190
9	3	8	-	2	9	1 955	1 680	132	14 1 93 205
23	1	30	-	14	35	5 161	4 334	286	14 1 93 250
32	3	43	-	12	46	9 145	7 690	538	14 1 93 265
9	1	25	1	7	23	2 967	2 463	153	14 1 93 300
14	1	48	2	10	53	6 657	5 120	264	14 1 93 350
42	10	77	-	24	73	15 458	13 475	758	14 1 93 490
9	2	20	-	6	20	2 963	2 447	167	14 1 93 510
25	2	27	2	7	25	7 257	6 434	329	14 1 93 520
2 965	401	5 635	116	1 940	5 413	1 034 193	883 564	52 389	141

Regierungsbezirk Chemnitz

Schlüssel- nummer	Kreisfreie Stadt Landkreis Gemeinde	Ist-Aufkommen an Gemeindesteuern 2004 in 1 000 €				
		Grund- steuer A	Grund- steuer B	Gewerbe- steuer	Gemeindeanteil an der Ein- kommensteuer	Gemeindeanteil an der Umsatzsteuer
		147	148	149	150	151
Noch: Landkreis Aue-Schwarzenberg						
14 1 91 190	Lauter/Sa., Stadt	5	326	390	285	77
14 1 91 220	Lößnitz, Stadt	12	700	1 076	632	166
14 1 91 230	Markersbach	7	146	652	111	78
14 1 91 240	Pöhl	3	66	76	76	14
14 1 91 250	Raschau	6	222	565	265	51
14 1 91 260	Rittersgrün	4	121	109	99	20
14 1 91 270	Bad Schlema	6	494	636	299	166
14 1 91 280	Schneeberg, Stadt	10	1 175	1 281	1 163	284
14 1 91 290	Schönheide	4	399	739	247	96
14 1 91 300	Schwarzenberg/Erzgeb., Stadt	13	1 431	5 476	1 316	433
14 1 91 310	Sosa	4	100	61	107	16
14 1 91 320	Stützengrün	6	285	530	217	73
14 1 91 340	Zschorlau	7	342	580	375	73
14 1 93	Landkreis Zwickauer Land	391	8 882	12 337	9 164	3 261
14 1 93 020	Crimmitschau, Stadt	71	1 842	2 297	1 292	529
14 1 93 030	Crinitzberg	11	152	158	145	54
14 1 93 080	Dennheritz	17	88	67	113	105
14 1 93 100	Fraureuth	19	390	1 087	354	70
14 1 93 130	Hartenstein, Stadt	22	349	682	303	188
14 1 93 140	Hartmannsdorf b. Kirchberg	9	87	19	87	21
14 1 93 150	Hirschfeld	10	120	278	93	97
14 1 93 160	Kirchberg, Stadt	23	593	853	724	180
14 1 93 190	Langenbernsdorf	31	234	89	213	45
14 1 93 205	Langenweißbach	13	185	163	182	48
14 1 93 250	Lichtentanne	26	423	407	630	190
14 1 93 265	Mülsen	42	789	815	1 034	231
14 1 93 300	Neukirchen/Pleiße	16	307	612	276	191
14 1 93 350	Reinsdorf	20	553	835	753	168
14 1 93 490	Werdau, Stadt	37	1 789	1 621	1 751	620
14 1 93 510	Wildenfels, Stadt	17	221	309	288	66
14 1 93 520	Wilkau-Haßlau, Stadt	7	761	2 047	926	459
141	Regierungsbezirk Chemnitz	3 758	129 614	260 373	114 427	45 587

Regierungsbezirk Chemnitz

Hebesätze in %			Realsteuer- aufbringungs- kraft 2004	Steuereinnahmekraft 2004		Schuldenstand am 31.12.2004		Personal- stand am 30. Juni 2004	Schlüssel- nummer
Grund- steuer A	Grund- steuer B	Gewerbe- steuer		insgesamt	je Einwohner	insgesamt	je Einwohner		
				1 000 €	1 000 €	€	1 000 €		
152	153	154	155	156	157	158	159	160	
280	375	380	796	1 111	220	4 348	862	58	14 1 91 190
270	370	380	1 978	2 645	251	5 177	491	85	14 1 91 220
300	370	380	878	988	505	1 606	821	13	14 1 91 230
300	370	360	166	246	187	717	546	9	14 1 91 240
300	375	380	867	1 114	271	5 094	1 238	35	14 1 91 250
280	380	370	260	366	195	1 398	744	38	14 1 91 260
335	420	380	1 191	1 579	283	5 388	966	64	14 1 91 270
290	400	405	2 555	3 857	228	16 508	974	136	14 1 91 280
250	380	380	1 248	1 502	281	1 155	216	49	14 1 91 290
300	370	370	7 721	8 789	468	13 602	724	230	14 1 91 300
400	350	380	190	305	138	717	324	6	14 1 91 310
280	410	380	874	1 100	283	2 542	654	31	14 1 91 320
290	390	400	973	1 354	227	6 270	1 049	57	14 1 91 340
301	387	385	23 295	34 244	263	122 907	943	1 878	14 1 93
350	420	380	4 401	5 944	263	14 376	635	306	14 1 93 020
330	500	380	309	489	204	5 697	2 384	13	14 1 93 030
330	380	400	181	392	266	216	147	14	14 1 93 080
260	350	380	1 667	1 960	335	6 900	1 179	66	14 1 93 100
300	400	380	1 128	1 536	302	4 425	871	49	14 1 93 130
325	400	380	121	227	153	600	405	11	14 1 93 140
280	370	375	452	608	473	742	577	37	14 1 93 150
300	370	380	1 623	2 424	254	12 059	1 262	87	14 1 93 160
280	370	375	398	645	161	1 267	317	25	14 1 93 190
275	385	385	392	602	209	1 468	510	56	14 1 93 205
300	380	400	916	1 689	235	7 289	1 013	86	14 1 93 250
280	370	375	1 840	3 006	239	11 191	889	97	14 1 93 265
280	350	380	1 050	1 442	320	1 307	290	44	14 1 93 300
300	380	400	1 494	2 319	263	7 544	856	77	14 1 93 350
280	385	375	3 785	5 957	242	19 296	782	257	14 1 93 490
320	360	400	594	912	225	1 847	457	22	14 1 93 510
300	385	400	2 944	4 093	344	9 204	773	121	14 1 93 520
293	402	396	410 043	539 828	346	1 647 194	1 055	27 305	141

Regierungsbezirk Chemnitz

Schlüssel- nummer	Kreisfreie Stadt Landkreis Gemeinde	Berein. Einnahmen der öffentlichen Kommunalhaushalte 2004 in 1 000 €				
		insgesamt	Einnahmen der laufenden Rechnung	darunter		Einnahmen der Kapital- rechnung
				Schlüsselzu- weis. v. Land	Gebühren, zweckg. Abg.	
		161	162	163	164	165
Noch: Landkreis Aue-Schwarzenberg						
14 1 91 190	Lauter/Sa., Stadt	4 009	3 608	1 626	172	401
14 1 91 220	Lößnitz, Stadt	9 975	7 673	3 721	228	2 302
14 1 91 230	Markersbach	1 967	1 623	334	25	344
14 1 91 240	Pöhl	1 904	777	369	0	1 127
14 1 91 250	Raschau	3 867	2 699	1 208	81	1 167
14 1 91 260	Rittersgrün	2 178	1 309	428	29	870
14 1 91 270	Bad Schlema	5 917	4 712	1 581	272	1 205
14 1 91 280	Schneeberg, Stadt	16 872	13 595	6 484	417	3 277
14 1 91 290	Schönheide	7 736	4 140	1 438	176	3 595
14 1 91 300	Schwarzenberg/Erzgeb., Stadt	26 486	19 954	6 126	662	6 532
14 1 91 310	Sosa	2 689	1 300	655	20	1 388
14 1 91 320	Stützengrün	4 079	2 750	1 011	84	1 329
14 1 91 340	Zschorlau	6 090	4 416	1 996	101	1 674
14 1 93	Landkreis Zwickauer Land	190 036	152 461	68 419	14 248	37 575
14 1 93 020	Crimmitschau, Stadt	21 634	19 108	8 310	1 018	2 525
14 1 93 030	Crinitzberg	2 057	1 702	763	105	354
14 1 93 080	Dennheritz	785	522	-	49	263
14 1 93 100	Fraureuth	5 104	4 541	1 256	271	564
14 1 93 130	Hartenstein, Stadt	4 270	3 758	1 245	115	512
14 1 93 140	Hartmannsdorf b. Kirchberg	4 699	1 606	367	687	3 094
14 1 93 150	Hirschfeld	2 007	1 755	196	381	252
14 1 93 160	Kirchberg, Stadt	10 168	6 791	2 986	247	3 377
14 1 93 190	Langenbernsdorf	3 284	2 590	1 026	72	694
14 1 93 205	Langenweißbach	3 551	2 326	771	79	1 225
14 1 93 250	Lichtentanne	6 772	5 708	2 060	296	1 064
14 1 93 265	Mülsen	14 082	10 558	4 339	344	3 524
14 1 93 300	Neukirchen/Pleiße	4 385	3 484	1 237	286	901
14 1 93 350	Reinsdorf	6 709	6 064	2 706	99	645
14 1 93 490	Werdau, Stadt	27 213	20 145	9 239	1 340	7 068
14 1 93 510	Wildenfels, Stadt	4 531	2 830	1 275	34	1 701
14 1 93 520	Wilkau-Haßlau, Stadt	10 920	9 860	3 145	440	1 060
141	Regierungsbezirk Chemnitz	2 594 354	2 118 000	901 997	169 213	476 354

Regierungsbezirk Chemnitz

Bereinigte Ausgaben der öffentlichen Kommunalhaushalte 2004 in 1 000 €							Finanzierungs- saldo 2004 in 1 000 €	Schlüssel- nummer
insgesamt	Ausgaben der laufenden Rechnung	darunter		Ausgaben der Kapital- rechnung	darunter			
		Personal- ausgaben	laufender Sachaufwand		Sach- investitionen	darunter Bau- maßnahmen		
166	167	168	169	170	171	172	173	
4 071	3 156	1 602	744	915	825	805	-63	14 1 91 190
9 880	6 479	2 611	1 556	3 402	3 138	2 739	95	14 1 91 220
1 931	1 218	283	350	713	697	378	36	14 1 91 230
2 428	712	202	123	1 716	1 719	1 666	-524	14 1 91 240
3 881	2 441	1 223	591	1 440	1 440	1 325	-15	14 1 91 250
2 308	1 251	403	283	1 057	1 049	1 014	-130	14 1 91 260
5 785	4 049	1 919	1 159	1 735	1 721	1 624	132	14 1 91 270
16 007	11 683	3 815	2 262	4 324	2 509	2 264	866	14 1 91 280
7 244	3 253	1 316	1 084	3 991	4 050	3 998	492	14 1 91 290
21 551	13 984	5 663	3 063	7 567	6 840	5 991	4 935	14 1 91 300
2 743	1 045	188	211	1 698	1 698	1 690	-55	14 1 91 310
3 794	2 318	933	578	1 476	1 482	1 275	285	14 1 91 320
5 413	3 446	1 465	776	1 967	1 578	1 458	677	14 1 91 340
189 193	137 613	55 895	25 731	51 580	49 174	46 337	843	14 1 93
20 892	16 858	7 310	2 944	4 034	3 145	2 872	742	14 1 93 020
2 152	1 649	459	347	503	485	382	-95	14 1 93 030
1 153	965	389	204	188	181	130	-368	14 1 93 080
5 657	4 125	2 056	877	1 532	1 487	1 420	-553	14 1 93 100
3 835	3 265	1 062	639	571	541	437	434	14 1 93 130
4 329	921	361	228	3 408	3 348	3 313	370	14 1 93 140
1 880	1 522	762	389	358	358	315	127	14 1 93 150
10 482	6 270	2 366	1 126	4 212	4 212	4 207	-314	14 1 93 160
3 441	2 367	723	640	1 073	1 073	1 049	-157	14 1 93 190
4 162	2 039	1 266	341	2 123	1 696	1 664	-611	14 1 93 205
6 311	5 024	2 579	1 057	1 287	1 287	1 183	461	14 1 93 250
14 248	8 944	3 045	2 592	5 303	5 089	4 769	-166	14 1 93 265
4 306	3 063	1 533	796	1 243	1 157	1 117	79	14 1 93 300
6 611	5 241	1 715	1 232	1 370	1 370	1 304	99	14 1 93 350
24 976	17 824	7 992	3 060	7 152	6 878	6 336	2 237	14 1 93 490
4 548	2 585	871	691	1 963	1 963	1 948	-17	14 1 93 510
12 393	8 703	4 150	1 652	3 690	3 640	3 365	-1 473	14 1 93 520
2 518 125	1 906 967	720 543	432 648	611 158	553 238	491 720	76 229	141

Regierungsbezirk Chemnitz nach Gemeinden

Gebietsstand: 1. Januar 2005



1 Chemnitz, Stadt	38 Dorfchemnitz	75 Hammerbrücke	112 Gomau/Erzgeb.	149 Taura	186 Stützengrün
2 Plauen, Stadt	39 Eppendorf	76 Heinsdorfergrund	113 Großsöbersdorf	150 Tiefenbach	187 Zschorlau
3 Zwickau, Stadt	40 Falkenau	77 Klingenthal/Sa., Stadt	114 Großrückerswalde	151 Wechselburg	188 Crimmitschau, Stadt
4 Annaberg-Buchholz, Stadt	41 Flöha, Stadt	78 Lengenfeld, Stadt	115 Grünhainichen	152 Zettlitz	189 Crinitzberg
5 Bärenstein	42 Frankenstein	79 Leubnitz	116 Heidersdorf	153 Auerbach	190 Dennheritz
6 Crottendorf	43 Frauenstein, Stadt	80 Limbach	117 Lengfeld, Stadt	154 Burkhardttsdorf	191 Fraureuth
7 Ehrenfriedersdorf, Stadt	44 Freiberg, Stadt	81 Markneukirchen, Stadt	118 Marienberg, Stadt	155 Erbach-Kirchberg	192 Hartenstein, Stadt
8 Elterlein, Stadt	45 Gahlenz	82 Mehltheuer	119 Olbernhau, Stadt	156 Gomsdorf	193 Hartmannsdorf b. Kirchberg
9 Gelenau/Erzgeb.	46 Großhartmannsdorf	83 Morgenröthe-Rautenkranz	120 Pfaffroda	157 Hohndorf	194 Hirschfeld
10 Geyer, Stadt	47 Großschirma	84 Mühltal	121 Pöbershau	158 Homersdorf	195 Kirchberg, Stadt
11 Jöhstadt, Stadt	48 Halsbrücke	85 Mühltroff, Stadt	122 Pockau	159 Jahnsdorf/Erzgeb.	196 Langenbernsdorf
12 Königswalde	49 Hilbersdorf	86 Mylau, Stadt	123 Seiffen/Erzgeb., Kurort	160 Lugau/Erzgeb., Stadt	197 Langenweißbach
13 Mildenaue	50 Leubsdorf	87 Netzschkau, Stadt	124 Venusberg	161 Neukirchen/Erzgeb.	198 Lichtentanne
14 Oberwiesenthal, Stadt, Kurort	51 Lichtenberg/Erzgeb.	88 Neuensalz	125 Waldkirchen/Erzgeb.	162 Niederdorf	199 Mülsen
15 Scheibenberg, Stadt	52 Mulda/Sa.	89 Neumark	126 Wolkenstein, Stadt	163 Niederwürschnitz	200 Neukirchen/Pleiße
16 Schleiftau, Stadt	53 Neuhausen/Erzgeb.	90 Neustadt/Vogtl.	127 Zöblitz, Stadt	164 Oelsnitz/Erzgeb., Stadt	201 Reinsdorf
17 Sehmatal	54 Niederschöna	91 Oelsnitz, Stadt	128 Zschopau, Stadt	165 Stollberg/Erzgeb., Stadt	202 Werdau, Stadt
18 Tannenberg	55 Niedersiewa	92 Pausa/Vogtl., Stadt	129 Altmittweida	166 Thalheim/Erzgeb., Stadt	203 Wildenfels, Stadt
19 Thum, Stadt	56 Oberschöna	93 Pöhl	130 Lichtenau	167 Zwönitz, Stadt	204 Wilkau-Haßlau, Stadt
20 Wiesenbad, Thermalbad	57 Oederan, Stadt	94 Reichenbach im Vogtland, Stadt	131 Burgstädt, Stadt	168 Aue, Stadt	205 Brand-Erbisdorf, Stadt
21 Bernsdorf	58 Reichenberg-Bienenmühle	95 Reuth	132 Clausnitz	169 Bernsbach	206 Drebach
22 Callenberg	59 Reinsberg	96 Rodewisch, Stadt	133 Erlau	170 Bockau	207 Grünhain-Beierfeld, Stadt
23 Gersdorf	60 Sayda, Stadt	97 Schöneck/Vogtl., Stadt	134 Frankenberg/Sa., Stadt	171 Breitenbrunn/Erzgeb.	
24 Glauchau, Stadt	61 Weißenborn/Erzgeb.	98 Steinberg	135 Geringsswalde, Stadt	172 Elbenstock, Stadt	
25 Hohenstein-Ernstthal, Stadt	62 Adorf, Stadt	99 Syrau	136 Hainichen, Stadt	173 Erlabrunn	
26 Lichtenstein/Sa., Stadt	63 Auerbach/Vogtl., Stadt	100 Tannenbergstal/Vogtl.	137 Hartmannsdorf	174 Johanngeorgenstadt, Stadt	
27 Limbach-Oberfrohna, Stadt	64 Bad Brambach	101 Theuma	138 Königsfeld	175 Lauter/Sa., Stadt	
28 Meerane, Stadt	65 Bad Elster, Stadt	102 Tirsperndorf	139 Königshain-Wiederau	176 Lößnitz, Stadt	
29 Niederfrohna	66 Bergen	103 Treuen, Stadt	140 Kriebstein	177 Markersbach	
30 Oberlungwitz, Stadt	67 Bösenbrunn	104 Triebel/Vogtl.	141 Lunzenau, Stadt	178 Pöhl	
31 Oberwiera	68 Burgstein	105 Weischlitz	142 Mittweida, Stadt	179 Raschau	
32 Remse	69 Elrichth	106 Werdau	143 Mühlau	180 Rittersgrün	
33 Schönbürg	70 Ellefeld	107 Zwota	144 Penig, Stadt	181 Schlema	
34 St. Egidien	71 Elsterberg, Stadt	108 Amtsberg	145 Rochlitz, Stadt	182 Schneeberg, Stadt	
35 Waldenburg, Stadt	72 Erbach	109 Börmichen/Erzgeb.	146 Rossau	183 Schönheide	
36 Augustusburg, Stadt	73 Falkenstein/Vogtl., Stadt	110 Borstendorf	147 Seelitz	184 Schwarzenberg/Erzgeb., Stadt	
37 Bobritzsch	74 Grünbach, Höhenflurkurort	111 Deutschneudorf	148 Stregitzal	185 Sosa	

Regierungsbezirk Dresden

Schlüssel- nummer	Kreisfreie Stadt Landkreis Gemeinde	Fläche 31.12.2004 km²	Bevölkerung am				Einwoh- ner je km² 2004
			3.10.1990	31. Dezember 2004			
			insgesamt		männlich	weiblich	
		1	2	3	4	5	6
Kreisfreie Städte							
14 2 62 000	Dresden, Stadt	328,30	514 071	487 421	236 685	250 736	1 485
14 2 63 000	Görlitz, Stadt	67,22	76 603	58 154	27 682	30 472	865
14 2 64 000	Hoyerswerda, Stadt	94,76	68 982	43 899	21 234	22 665	463
14 2 72	Landkreis Bautzen	961,23	170 852	151 520	74 462	77 058	158
14 2 72 010	Bautzen, Stadt	66,63	52 884	42 112	20 095	22 017	632
14 2 72 020	Bischofswerda, Stadt	46,26	14 959	13 104	6 254	6 850	283
14 2 72 030	Burkau	31,83	3 151	2 990	1 503	1 487	94
14 2 72 040	Crosta	9,32	1 827	1 779	890	889	191
14 2 72 050	Cunewalde	26,62	6 362	5 595	2 754	2 841	210
14 2 72 060	Demitz-Thumitz	21,07	3 577	3 070	1 517	1 553	146
14 2 72 065	Doberschau-Gaußig	40,48	4 450	4 764	2 395	2 369	118
14 2 72 080	Frankenthal	9,43	1 135	1 059	530	529	112
14 2 72 110	Göda	43,26	3 481	3 476	1 747	1 729	80
14 2 72 130	Großdubrau	54,22	4 930	4 799	2 454	2 345	89
14 2 72 140	Großharthau	37,27	3 114	3 457	1 910	1 547	93
14 2 72 150	Großpostwitz/O.L.	16,42	3 099	3 123	1 544	1 579	190
14 2 72 160	Guttau	41,66	1 811	1 728	871	857	41
14 2 72 170	Hochkirch	41,73	2 639	2 610	1 299	1 311	63
14 2 72 180	Kirschau	6,52	2 840	2 576	1 296	1 280	395
14 2 72 200	Königswartha	47,15	4 570	4 199	2 070	2 129	89
14 2 72 210	Kubschütz	43,53	2 733	2 956	1 468	1 488	68
14 2 72 220	Malschwitz	51,55	3 917	3 771	1 882	1 889	73
14 2 72 240	Neschwitz	45,99	2 699	2 640	1 327	1 313	57
14 2 72 250	Neukirch/Lausitz	21,32	6 294	5 540	2 749	2 791	260
14 2 72 260	Obergurig	9,84	2 323	2 318	1 162	1 156	236
14 2 72 270	Puschwitz	11,74	1 198	1 041	534	507	89
14 2 72 280	Radibor	61,93	3 732	3 626	1 829	1 797	59
14 2 72 290	Rammenau	10,76	1 452	1 526	753	773	142
14 2 72 320	Schirgiswalde, Stadt	8,48	3 249	3 062	1 519	1 543	361
14 2 72 330	Schmölln-Putzkau	32,94	3 806	3 465	1 738	1 727	105
14 2 72 340	Sohland a. d. Spree	37,27	8 422	7 755	3 818	3 937	208
14 2 72 350	Steinigtwolmsdorf	18,03	3 720	3 443	1 711	1 732	191
14 2 72 380	Weißenberg, Stadt	50,92	3 968	3 600	1 823	1 777	71
14 2 72 390	Wilthen, Stadt	17,06	8 510	6 336	3 020	3 316	371
14 2 80	Landkreis Meißen	631,69	155 299	150 304	73 140	77 164	238
14 2 80 040	Coswig, Stadt	25,85	26 123	22 449	10 788	11 661	868
14 2 80 065	Diera-Zehren	43,20	3 756	3 829	1 906	1 923	89
14 2 80 150	Käbschütztal	50,45	3 250	3 003	1 519	1 484	60
14 2 80 160	Ketzerbachtal	45,38	3 221	2 920	1 481	1 439	64
14 2 80 170	Klipphausen	61,65	5 055	6 177	3 071	3 106	100
14 2 80 190	Leuben-Schleinitz	26,71	1 949	1 624	801	823	61
14 2 80 210	Lommatzsch, Stadt	66,47	7 224	5 942	2 859	3 083	89
14 2 80 240	Meißen, Stadt	30,90	35 187	28 543	13 598	14 945	924
14 2 80 260	Moritzburg	46,37	6 123	8 153	4 077	4 076	176
14 2 80 270	Niederau	35,21	3 663	4 293	2 150	2 143	122
14 2 80 280	Nossen, Stadt	50,52	8 445	7 649	3 697	3 952	151

Regierungsbezirk Dresden

Bevölkerung im Alter von ... bis unter ... Jahren am 31. Dezember 2004									Schlüssel- nummer
unter 6	6 bis unter 15	15 bis unter 18	18 bis unter 25	25 bis unter 30	30 bis unter 40	40 bis unter 50	50 bis unter 65	65 und mehr	
7	8	9	10	11	12	13	14	15	
24 792	27 178	15 963	50 322	38 995	71 248	68 101	92 756	98 066	14 2 62 000
2 517	3 432	2 247	5 210	2 943	7 030	8 725	12 146	13 904	14 2 63 000
1 583	2 490	1 826	3 670	2 009	4 991	6 959	10 136	10 235	14 2 64 000
6 985	9 727	6 402	14 533	8 640	18 490	25 310	29 294	32 139	14 2 72
2 014	2 553	1 708	4 218	2 621	4 851	6 713	8 295	9 139	14 2 72 010
573	796	485	1 260	700	1 481	2 130	2 654	3 025	14 2 72 020
139	197	135	288	199	411	518	510	593	14 2 72 030
72	114	76	161	71	205	327	390	363	14 2 72 040
222	329	210	463	229	682	927	1 168	1 365	14 2 72 050
109	180	129	270	173	344	537	594	734	14 2 72 060
227	333	239	476	264	571	897	894	863	14 2 72 065
65	68	39	107	64	137	197	170	212	14 2 72 080
159	255	156	336	184	460	628	617	681	14 2 72 110
263	333	201	432	297	639	744	947	943	14 2 72 130
156	242	129	371	279	558	589	548	585	14 2 72 140
148	181	121	284	186	375	518	652	658	14 2 72 150
82	113	54	163	91	211	302	326	386	14 2 72 160
113	168	118	286	172	303	455	499	496	14 2 72 170
120	160	122	219	156	338	400	491	570	14 2 72 180
193	313	224	424	243	538	770	712	782	14 2 72 200
152	194	132	290	173	368	516	604	527	14 2 72 210
194	283	168	376	218	499	639	699	695	14 2 72 220
120	201	135	263	151	328	478	508	456	14 2 72 240
259	363	237	468	267	754	877	1 063	1 252	14 2 72 250
104	151	98	227	122	305	412	418	481	14 2 72 260
45	83	50	112	71	142	174	169	195	14 2 72 270
174	247	204	404	217	414	645	644	677	14 2 72 280
67	104	70	155	103	182	262	282	301	14 2 72 290
153	217	140	255	152	398	460	588	699	14 2 72 320
154	207	145	303	167	418	633	716	722	14 2 72 330
357	478	283	674	405	940	1 282	1 488	1 848	14 2 72 340
167	219	134	284	166	424	575	707	767	14 2 72 350
168	258	166	364	227	452	592	652	721	14 2 72 380
216	387	294	600	272	762	1 113	1 289	1 403	14 2 72 390
7 203	9 707	5 969	13 054	7 881	19 618	24 347	30 135	32 390	14 2 80
926	1 250	879	1 887	1 100	2 635	3 438	5 404	4 930	14 2 80 040
154	242	186	355	208	492	731	715	746	14 2 80 065
155	206	140	285	141	411	597	513	555	14 2 80 150
170	216	126	275	168	379	509	528	549	14 2 80 160
299	512	327	572	311	890	1 176	1 072	1 018	14 2 80 170
83	102	69	137	88	221	287	290	347	14 2 80 190
212	379	264	470	291	746	943	1 181	1 456	14 2 80 210
1 265	1 610	1 023	2 765	1 520	3 322	4 310	5 422	7 306	14 2 80 240
435	612	342	647	402	1 127	1 361	1 718	1 509	14 2 80 260
241	269	184	407	239	591	741	860	761	14 2 80 270
357	506	293	646	420	951	1 175	1 503	1 798	14 2 80 280

Regierungsbezirk Dresden

Schlüssel- nummer	Kreisfreie Stadt Landkreis Gemeinde	Lebendgeborene 2004		Gestorbene 2004		Überschuss bzw. Gestor-
		insgesamt	je 1 000 Einwohner	insgesamt	je 1 000 Einwohner	insgesamt
						16
Kreisfreie Städte						
14 2 62 000	Dresden, Stadt	4 617	9,5	4 673	9,6	-56
14 2 63 000	Görlitz, Stadt	441	7,5	706	12,1	-265
14 2 64 000	Hoyerswerda, Stadt	243	5,4	485	10,9	-242
14 2 72	Landkreis Bautzen	1 206	7,9	1 542	10,1	-336
14 2 72 010	Bautzen, Stadt	419	9,9	420	9,9	-1
14 2 72 020	Bischofswerda, Stadt	97	7,3	209	15,8	-112
14 2 72 030	Burkau	33	11,0	27	9,0	6
14 2 72 040	Crosta	7	3,9	17	9,5	-10
14 2 72 050	Cunewalde	43	7,6	62	11,0	-19
14 2 72 060	Demitz-Thumitz	14	4,5	36	11,6	-22
14 2 72 065	Doberschau-Gaußig	34	7,0	28	5,8	6
14 2 72 080	Frankenthal	10	9,3	7	6,5	3
14 2 72 110	Göda	25	7,2	24	6,9	1
14 2 72 130	Großdubrau	41	8,5	43	8,9	-2
14 2 72 140	Großharthau	18	5,2	28	8,1	-10
14 2 72 150	Großpostwitz/O.L.	18	5,7	30	9,5	-12
14 2 72 160	Guttau	10	5,8	20	11,5	-10
14 2 72 170	Hochkirch	21	8,1	28	10,8	-7
14 2 72 180	Kirschau	21	8,0	19	7,2	2
14 2 72 200	Königswartha	34	8,0	68	15,9	-34
14 2 72 210	Kubschütz	28	9,5	17	5,8	11
14 2 72 220	Malschwitz	25	6,6	32	8,4	-7
14 2 72 240	Neschwitz	24	9,0	31	11,7	-7
14 2 72 250	Neukirch/Lausitz	34	6,1	46	8,2	-12
14 2 72 260	Obergurig	19	8,1	8	3,4	11
14 2 72 270	Puschwitz	6	5,7	7	6,7	-1
14 2 72 280	Radibor	27	7,4	26	7,1	1
14 2 72 290	Rammenau	8	5,2	13	8,5	-5
14 2 72 320	Schirgiswalde, Stadt	30	9,8	36	11,7	-6
14 2 72 330	Schmölln-Putzkau	19	5,4	29	8,3	-10
14 2 72 340	Sohland a. d. Spree	59	7,6	92	11,8	-33
14 2 72 350	Steinigtwolmsdorf	22	6,3	28	8,1	-6
14 2 72 380	Weißenberg, Stadt	18	5,0	36	9,9	-18
14 2 72 390	Wilthen, Stadt	42	6,5	75	11,6	-33
14 2 80	Landkreis Meißen	1 176	7,8	1 723	11,4	-547
14 2 80 040	Coswig, Stadt	136	6,0	231	10,2	-95
14 2 80 065	Diera-Zehren	22	5,7	33	8,6	-11
14 2 80 150	Käbschütztal	25	8,3	24	8,0	1
14 2 80 160	Ketzerbachtal	26	8,8	31	10,5	-5
14 2 80 170	Klipphausen	47	7,6	38	6,2	9
14 2 80 190	Leuben-Schleinitz	11	6,7	25	15,2	-14
14 2 80 210	Lommatzsch, Stadt	27	4,5	90	15,0	-63
14 2 80 240	Meißen, Stadt	221	7,7	422	14,7	-201
14 2 80 260	Moritzburg	61	7,5	70	8,6	-9
14 2 80 270	Niederau	43	9,9	42	9,7	1
14 2 80 280	Nossen, Stadt	56	7,3	80	10,4	-24

Regierungsbezirk Dresden

der Geborenen benen (-)	Zuzüge 2004		Fortzüge 2004		Überschuss der Zu- bzw. Fortzüge (-)		Gesamtveränderung 2004		Schlüssel- nummer
	insgesamt	je 1 000 Einwohner	insgesamt	je 1 000 Einwohner	insgesamt	je 1 000 Einwohner	insgesamt	je 1 000 Einwohner	
21	22	23	24	25	26	27	28	29	
-0,1	22 028	45,3	18 197	37,4	3 831	7,9	3 789	7,8	14 2 62 000
-4,5	2 050	35,0	2 148	36,7	-98	-1,7	-364	-6,2	14 2 63 000
-5,4	1 083	24,3	1 958	43,9	-875	-19,6	-1 112	-24,9	14 2 64 000
-2,2	2 976	19,5	3 919	25,7	-943	-6,2	-1 278	-8,4	14 2 72
-0,0	2 045	48,4	2 095	49,6	-50	-1,2	-48	-1,1	14 2 72 010
-8,5	655	49,6	689	52,1	-34	-2,6	-146	-11,0	14 2 72 020
2,0	88	29,2	108	35,9	-20	-6,6	-14	-4,6	14 2 72 030
-5,6	60	33,4	82	45,6	-22	-12,2	-32	-17,8	14 2 72 040
-3,4	142	25,2	174	30,9	-32	-5,7	-52	-9,2	14 2 72 050
-7,1	92	29,6	134	43,1	-42	-13,5	-63	-20,3	14 2 72 060
1,2	228	47,2	342	70,8	-114	-23,6	-108	-22,3	14 2 72 065
2,8	25	23,2	46	42,7	-21	-19,5	-18	-16,7	14 2 72 080
0,3	121	34,6	161	46,1	-40	-11,4	-39	-11,2	14 2 72 110
-0,4	183	37,9	212	43,9	-29	-6,0	-31	-6,4	14 2 72 130
-2,9	193	55,8	228	65,9	-35	-10,1	-46	-13,3	14 2 72 140
-3,8	143	45,4	159	50,5	-16	-5,1	-27	-8,6	14 2 72 150
-5,8	66	38,0	77	44,3	-11	-6,3	-21	-12,1	14 2 72 160
-2,7	159	61,5	105	40,6	54	20,9	47	18,2	14 2 72 170
0,8	126	48,0	208	79,3	-82	-31,3	-80	-30,5	14 2 72 180
-8,0	170	39,9	221	51,8	-51	-12,0	-85	-19,9	14 2 72 200
3,7	131	44,3	123	41,6	8	2,7	18	6,1	14 2 72 210
-1,8	134	35,2	181	47,5	-47	-12,3	-53	-13,9	14 2 72 220
-2,6	98	36,9	107	40,3	-9	-3,4	-18	-6,8	14 2 72 240
-2,1	139	24,8	211	37,6	-72	-12,8	-84	-15,0	14 2 72 250
4,7	75	32,1	113	48,3	-38	-16,2	-27	-11,5	14 2 72 260
-1,0	32	30,5	47	44,7	-15	-14,3	-16	-15,2	14 2 72 270
0,3	102	27,9	153	41,8	-51	-13,9	-50	-13,7	14 2 72 280
-3,3	67	43,9	65	42,6	2	1,3	-3	-2,0	14 2 72 290
-2,0	117	38,1	94	30,6	23	7,5	17	5,5	14 2 72 320
-2,9	125	35,8	149	42,7	-24	-6,9	-34	-9,7	14 2 72 330
-4,2	234	30,1	224	28,8	10	1,3	-23	-3,0	14 2 72 340
-1,7	84	24,2	99	28,5	-15	-4,3	-21	-6,1	14 2 72 350
-5,0	146	40,2	156	42,9	-10	-2,8	-28	-7,7	14 2 72 380
-5,1	140	21,6	300	46,3	-160	-24,7	-193	-29,8	14 2 72 390
-3,6	4 678	31,0	4 377	29,0	301	2,0	-246	-1,6	14 2 80
-4,2	960	42,5	1 039	46,0	-79	-3,5	-172	-7,6	14 2 80 040
-2,9	169	44,1	173	45,1	-4	-1,0	-15	-3,9	14 2 80 065
0,3	135	44,8	144	47,8	-9	-3,0	-8	-2,7	14 2 80 150
-1,7	103	35,0	130	44,2	-27	-9,2	-32	-10,9	14 2 80 160
1,5	248	40,2	246	39,9	2	0,3	10	1,6	14 2 80 170
-8,5	50	30,4	70	42,6	-20	-12,2	-33	-20,1	14 2 80 190
-10,5	198	33,0	235	39,2	-37	-6,2	-100	-16,7	14 2 80 210
-7,0	1 298	45,3	1 187	41,4	111	3,9	-97	-3,4	14 2 80 240
-1,1	491	60,5	407	50,1	84	10,3	75	9,2	14 2 80 260
0,2	187	43,3	218	50,4	-31	-7,2	-30	-6,9	14 2 80 270
-3,1	350	45,4	363	47,1	-13	-1,7	-36	-4,7	14 2 80 280

Regierungsbezirk Dresden

Schlüssel- nummer	Kreisfreie Stadt Landkreis Gemeinde	Allgemein bildende Schulen am 2. September 2004					
		Grundschulen				Mittelschulen	
		Schulen	Klassen	Schüler	Lehrer	Schulen	Klassen
		30	31	32	33	34	35
Kreisfreie Städte							
14 2 62 000	Dresden, Stadt	79	595	11 249	993	43	535
14 2 63 000	Görlitz, Stadt	8	68	1 338	131	4	77
14 2 64 000	Hoyerswerda, Stadt	5	50	943	113	4	65
14 2 72	Landkreis Bautzen	37	206	3 847	405	22	249
14 2 72 010	Bautzen, Stadt	6	56	1 095	104	4	57
14 2 72 020	Bischofswerda, Stadt	3	19	353	34	2	27
14 2 72 030	Burkau	1	4	69	7	-	-
14 2 72 040	Crosta	-	-	-	-	-	-
14 2 72 050	Cunewalde	2	8	132	16	1	12
14 2 72 060	Demitz-Thumitz	1	4	66	7	1	8
14 2 72 065	Doberschau-Gaußig	1	4	92	5	2	25
14 2 72 080	Frankenthal	1	3	63	5	-	-
14 2 72 110	Göda	1	6	106	12	1	9
14 2 72 130	Großdubrau	1	8	142	14	1	9
14 2 72 140	Großharthau	1	4	91	8	-	-
14 2 72 150	Großpostwitz/O.L.	1	4	70	8	1	5
14 2 72 160	Guttau	1	4	69	9	-	-
14 2 72 170	Hochkirch	1	4	62	8	-	-
14 2 72 180	Kirschau	1	4	87	10	-	-
14 2 72 200	Königswartha	1	5	103	13	1	12
14 2 72 210	Kubschütz	1	4	67	10	-	-
14 2 72 220	Malschwitz	1	5	83	11	1	12
14 2 72 240	Neschwitz	1	5	94	12	1	4
14 2 72 250	Neukirch/Lausitz	2	9	157	17	1	13
14 2 72 260	Obergurig	1	5	79	12	-	-
14 2 72 270	Puschwitz	-	-	-	-	-	-
14 2 72 280	Radibor	1	4	77	13	1	9
14 2 72 290	Rammenau	-	-	-	-	-	-
14 2 72 320	Schirgiswalde, Stadt	1	5	91	10	1	13
14 2 72 330	Schmölln-Putzkau	1	4	84	10	-	-
14 2 72 340	Sohland a. d. Spree	2	10	186	19	1	14
14 2 72 350	Steinigtwolmsdorf	1	4	75	7	-	-
14 2 72 380	Weißenberg, Stadt	1	6	97	9	1	7
14 2 72 390	Wilthen, Stadt	1	8	157	15	1	13
14 2 80	Landkreis Meißen	27	195	3 876	363	13	217
14 2 80 040	Coswig, Stadt	3	24	438	45	2	32
14 2 80 065	Diera-Zehren	1	4	75	9	-	-
14 2 80 150	Käbschütztal	1	5	85	8	-	-
14 2 80 160	Ketzerbachtal	1	4	73	7	-	-
14 2 80 170	Klipphausen	2	9	195	16	-	-
14 2 80 190	Leuben-Schleinitz	-	-	-	-	-	-
14 2 80 210	Lommatzsch, Stadt	1	8	191	19	1	15
14 2 80 240	Meißen, Stadt	4	34	677	64	2	48
14 2 80 260	Moritzburg	3	16	314	28	1	18
14 2 80 270	Niederau	1	6	103	11	1	12
14 2 80 280	Nossen, Stadt	1	9	186	16	1	24

Regierungsbezirk Dresden

Allgemein bildende Schulen am 2. September 2004										Schlüssel- nummer
Mittelschulen		Gymnasien				Förderschulen				
Schüler	Lehrer	Schulen	Klassen	Schüler	Lehrer	Schulen	Klassen	Schüler	Lehrer	
36	37	38	39	40	41	42	43	44	45	
12 493	1 096	20	377	12 603	1 069	17	252	2 536	416	14 2 62 000
1 801	148	2	46	1 580	139	2	47	477	73	14 2 63 000
1 471	129	3	65	2 036	174	3	49	451	83	14 2 64 000
5 379	506	5	104	3 524	299	5	79	760	113	14 2 72
1 232	122	3	64	2 207	187	3	55	532	77	14 2 72 010
580	51	1	23	732	60	1	17	180	24	14 2 72 020
-	-	-	-	-	-	-	-	-	-	14 2 72 030
-	-	-	-	-	-	-	-	-	-	14 2 72 040
261	21	-	-	-	-	-	-	-	-	14 2 72 050
173	19	-	-	-	-	-	-	-	-	14 2 72 060
568	47	-	-	-	-	-	-	-	-	14 2 72 065
-	-	-	-	-	-	-	-	-	-	14 2 72 080
195	19	-	-	-	-	-	-	-	-	14 2 72 110
196	21	-	-	-	-	-	-	-	-	14 2 72 130
-	-	-	-	-	-	-	-	-	-	14 2 72 140
99	9	-	-	-	-	-	-	-	-	14 2 72 150
-	-	-	-	-	-	-	-	-	-	14 2 72 160
-	-	-	-	-	-	-	-	-	-	14 2 72 170
-	-	-	-	-	-	-	-	-	-	14 2 72 180
251	24	-	-	-	-	-	-	-	-	14 2 72 200
-	-	-	-	-	-	-	-	-	-	14 2 72 210
284	22	-	-	-	-	-	-	-	-	14 2 72 220
84	12	-	-	-	-	-	-	-	-	14 2 72 240
277	30	-	-	-	-	1	7	48	12	14 2 72 250
-	-	-	-	-	-	-	-	-	-	14 2 72 260
-	-	-	-	-	-	-	-	-	-	14 2 72 270
175	19	-	-	-	-	-	-	-	-	14 2 72 280
-	-	-	-	-	-	-	-	-	-	14 2 72 290
287	24	-	-	-	-	-	-	-	-	14 2 72 320
-	-	-	-	-	-	-	-	-	-	14 2 72 330
317	27	-	-	-	-	-	-	-	-	14 2 72 340
-	-	-	-	-	-	-	-	-	-	14 2 72 350
135	15	-	-	-	-	-	-	-	-	14 2 72 380
265	24	1	17	585	52	-	-	-	-	14 2 72 390
4 912	416	6	120	3 997	348	5	83	879	131	14 2 80
734	58	1	24	773	62	1	10	114	18	14 2 80 040
-	-	-	-	-	-	-	-	-	-	14 2 80 065
-	-	-	-	-	-	-	-	-	-	14 2 80 150
-	-	-	-	-	-	-	-	-	-	14 2 80 160
-	-	-	-	-	-	-	-	-	-	14 2 80 170
-	-	-	-	-	-	-	-	-	-	14 2 80 190
343	32	-	-	-	-	-	-	-	-	14 2 80 210
1 088	88	2	35	1 238	126	2	33	363	54	14 2 80 240
420	33	-	-	-	-	-	-	-	-	14 2 80 260
242	20	-	-	-	-	-	-	-	-	14 2 80 270
554	42	1	22	703	56	-	-	-	-	14 2 80 280

Regierungsbezirk Dresden

Schlüssel- nummer	Kreisfreie Stadt Landkreis Gemeinde	Absolventen/Abgänger am Ende des Schuljahres			
		insgesamt	davon		
			ohne Hauptschul- abschluss	mit Hauptschul- abschluss	mit Realschul- abschluss
		46	47	48	49
Kreisfreie Städte					
14 2 62 000	Dresden, Stadt	5 886	513	543	2 896
14 2 63 000	Görlitz, Stadt	801	134	109	317
14 2 64 000	Hoyerswerda, Stadt	735	96	77	295
14 2 72	Landkreis Bautzen	2 222	179	315	1 191
14 2 72 010	Bautzen, Stadt	880	85	109	329
14 2 72 020	Bischofswerda, Stadt	265	50	46	83
14 2 72 030	Burkau	-	-	-	-
14 2 72 040	Crosta	-	-	-	-
14 2 72 050	Cunewalde	56	-	7	49
14 2 72 060	Demitz-Thumitz	65	3	11	51
14 2 72 065	Doberschau-Gaußig	117	3	17	97
14 2 72 080	Frankenthal	-	-	-	-
14 2 72 110	Göda	43	1	3	39
14 2 72 130	Großdubrau	41	2	11	28
14 2 72 140	Großharthau	45	1	11	33
14 2 72 150	Großpostwitz/O.L.	52	4	4	44
14 2 72 160	Guttau	-	-	-	-
14 2 72 170	Hochkirch	-	-	-	-
14 2 72 180	Kirschau	-	-	-	-
14 2 72 200	Königswartha	56	-	12	44
14 2 72 210	Kubschütz	-	-	-	-
14 2 72 220	Malschwitz	71	6	16	49
14 2 72 240	Neschwitz	26	-	5	21
14 2 72 250	Neukirch/Lausitz	95	8	5	82
14 2 72 260	Obergurig	-	-	-	-
14 2 72 270	Puschwitz	-	-	-	-
14 2 72 280	Radibor	39	2	10	27
14 2 72 290	Rammenau	-	-	-	-
14 2 72 320	Schirgiswalde, Stadt	72	3	11	58
14 2 72 330	Schmölln-Putzkau	-	-	-	-
14 2 72 340	Sohland a. d. Spree	73	3	18	52
14 2 72 350	Steinitzwolmsdorf	-	-	-	-
14 2 72 380	Weißenberg, Stadt	57	4	6	47
14 2 72 390	Wilthen, Stadt	169	4	13	58
14 2 80	Landkreis Meißen	1 801	148	200	949
14 2 80 040	Coswig, Stadt	316	33	45	169
14 2 80 065	Diera-Zehren	-	-	-	-
14 2 80 150	Käbschütztal	-	-	-	-
14 2 80 160	Ketzerbachtal	32	-	-	32
14 2 80 170	Klipphausen	-	-	-	-
14 2 80 190	Leuben-Schleinitz	-	-	-	-
14 2 80 210	Lommatzsch, Stadt	75	4	12	59
14 2 80 240	Meißen, Stadt	520	60	58	204
14 2 80 260	Moritzburg	77	3	-	74
14 2 80 270	Niederau	51	3	7	41
14 2 80 280	Nossen, Stadt	173	5	25	70

Regierungsbezirk Dresden

2003/04	Berufsbildende Schulen am 1. November 2004				Gewerbeanzeigen 2004			Schlüssel- nummer
mit allgemeiner Hochschulreife	Schulen	Klassen	Schüler	Lehrer	Anmel- dungen	Ummel- dungen	Abmel- dungen	
50	51	52	53	54	55	56	57	
1 934	38	1 326	29 306	1 156	6 579	2 237	4 371	14 2 62 000
241	10	167	3 676	156	634	259	461	14 2 63 000
267	5	101	2 059	110	305	115	314	14 2 64 000
537	12	221	4 659	211	1 602	406	1 038	14 2 72
357	7	188	4 171	181	573	220	441	14 2 72 010
86	1	6	121	9	141	31	89	14 2 72 020
-	-	-	-	-	31	2	18	14 2 72 030
-	1	1	19	2	21	2	12	14 2 72 040
-	-	-	-	-	29	11	24	14 2 72 050
-	-	-	-	-	27	3	12	14 2 72 060
-	-	-	-	-	53	12	32	14 2 72 065
-	-	-	-	-	5	2	2	14 2 72 080
-	-	-	-	-	34	5	11	14 2 72 110
-	-	-	-	-	40	5	29	14 2 72 130
-	-	-	-	-	35	3	15	14 2 72 140
-	-	-	-	-	39	5	23	14 2 72 150
-	-	-	-	-	-	-	-	14 2 72 160
-	-	-	-	-	25	2	13	14 2 72 170
-	-	-	-	-	23	3	13	14 2 72 180
-	-	-	-	-	38	5	19	14 2 72 200
-	-	-	-	-	31	8	19	14 2 72 210
-	-	-	-	-	38	7	19	14 2 72 220
-	-	-	-	-	40	10	23	14 2 72 240
-	2	21	247	15	43	16	23	14 2 72 250
-	-	-	-	-	30	3	20	14 2 72 260
-	-	-	-	-	-	-	-	14 2 72 270
-	-	-	-	-	29	4	24	14 2 72 280
-	-	-	-	-	-	-	1	14 2 72 290
-	-	-	-	-	26	10	15	14 2 72 320
-	-	-	-	-	29	6	13	14 2 72 330
-	-	-	-	-	84	12	55	14 2 72 340
-	-	-	-	-	35	7	18	14 2 72 350
-	-	-	-	-	40	7	21	14 2 72 380
94	1	5	101	4	63	5	34	14 2 72 390
504	6	162	3 677	159	1 766	444	1 120	14 2 80
69	-	-	-	-	212	44	146	14 2 80 040
-	-	-	-	-	45	10	23	14 2 80 065
-	-	-	-	-	23	3	12	14 2 80 150
-	-	-	-	-	48	8	14	14 2 80 160
-	-	-	-	-	80	13	31	14 2 80 170
-	-	-	-	-	-	-	1	14 2 80 190
-	-	-	-	-	50	14	38	14 2 80 210
198	4	95	2 365	104	344	84	237	14 2 80 240
-	-	-	-	-	149	24	91	14 2 80 260
-	-	-	-	-	55	11	31	14 2 80 270
73	-	-	-	-	76	27	48	14 2 80 280

Regierungsbezirk Dresden

Schlüssel- nummer	Kreisfreie Stadt Landkreis Gemeinde	Sozialversicherungspflichtig Beschäftigte am 30. Juni 2004				
		am Arbeitsort			am Wohnort	
		insgesamt	männlich	weiblich	insgesamt	männlich
		58	59	60	61	62
Kreisfreie Städte						
14 2 62 000	Dresden, Stadt	208 026	102 683	105 343	165 813	82 581
14 2 63 000	Görlitz, Stadt	18 616	8 404	10 212	16 028	8 032
14 2 64 000	Hoyerswerda, Stadt	12 184	4 687	7 497	12 573	6 594
14 2 72	Landkreis Bautzen	45 197	23 872	21 325	50 243	26 609
14 2 72 010	Bautzen, Stadt	21 772	10 712	11 060	13 253	6 669
14 2 72 020	Bischofswerda, Stadt	4 502	1 661	2 841	4 092	2 067
14 2 72 030	Burkau	429	282	147	1 157	614
14 2 72 040	Crosta	135	68	67	633	335
14 2 72 050	Cunewalde	1 213	743	470	1 801	959
14 2 72 060	Demitz-Thumitz	330	181	149	1 064	557
14 2 72 065	Doberschau-Gaußig	884	602	282	1 682	891
14 2 72 080	Frankenthal	92	48	44	420	226
14 2 72 110	Göda	725	455	270	1 250	687
14 2 72 130	Großdubrau	900	550	350	1 656	911
14 2 72 140	Großharthau	419	250	169	1 109	599
14 2 72 150	Großpostwitz/O.L.	918	451	467	1 021	555
14 2 72 160	Guttau	505	363	142	587	309
14 2 72 170	Hochkirch	297	164	133	925	512
14 2 72 180	Kirschau	769	438	331	864	476
14 2 72 200	Königswartha	795	453	342	1 302	733
14 2 72 210	Kubschütz	523	395	128	1 119	620
14 2 72 220	Malschwitz	831	558	273	1 405	781
14 2 72 240	Neschwitz	400	275	125	982	531
14 2 72 250	Neukirch/Lausitz	1 666	971	695	1 728	930
14 2 72 260	Obergurig	509	299	210	791	395
14 2 72 270	Puschwitz	323	244	79	335	187
14 2 72 280	Radibor	739	457	282	1 319	725
14 2 72 290	Rammenau	261	171	90	582	299
14 2 72 320	Schirgiswalde, Stadt	659	292	367	1 053	580
14 2 72 330	Schmölln-Putzkau	595	437	158	1 166	655
14 2 72 340	Sohland a. d. Spree	1 767	1 093	674	2 558	1 419
14 2 72 350	Steinigtwolmsdorf	351	192	159	1 076	593
14 2 72 380	Weißenberg, Stadt	831	547	284	1 250	677
14 2 72 390	Wilthen, Stadt	1 057	520	537	2 063	1 117
14 2 80	Landkreis Meißen	46 186	24 769	21 417	51 158	26 547
14 2 80 040	Coswig, Stadt	5 553	3 173	2 380	7 880	4 057
14 2 80 065	Diera-Zehren	567	312	255	1 379	707
14 2 80 150	Käbschütztal	359	235	124	1 129	606
14 2 80 160	Ketzerbachtal	1 174	874	300	966	552
14 2 80 170	Klipphausen	2 103	1 441	662	2 297	1 185
14 2 80 190	Leuben-Schleinitz	176	127	49	485	280
14 2 80 210	Lommatzsch, Stadt	1 491	887	604	1 937	1 084
14 2 80 240	Meißen, Stadt	12 332	5 459	6 873	8 570	4 470
14 2 80 260	Moritzburg	1 515	816	699	2 960	1 476
14 2 80 270	Niederau	1 010	624	386	1 638	862
14 2 80 280	Nossen, Stadt	2 374	1 425	949	2 448	1 346

Regierungsbezirk Dresden

	Arbeitslose am 31. Dezember 2004							Schlüssel- nummer
	insgesamt	und zwar						
weiblich		männlich	weiblich	im Alter von unter 25 Jahren	im Alter von 55 Jahren u. mehr	Langzeit- arbeitslose	Schwer- behinderte	
63	64	65	66	67	68	69	70	
83 232	35 344	19 103	16 241	5 141	3 880	14 318	1 028	14 2 62 000
7 996	7 152	3 863	3 289	836	702	3 881	182	14 2 63 000
5 979	5 317	2 687	2 630	532	621	2 730	154	14 2 64 000
23 634	16 189	8 266	7 923	2 203	1 632	7 472	363	14 2 72
6 584	4 844	2 477	2 367	671	447	2 448	132	14 2 72 010
2 025	1 718	875	843	231	189	758	34	14 2 72 020
543	268	146	122	40	25	110	4	14 2 72 030
298	175	88	87	25	28	71	4	14 2 72 040
842	485	228	257	58	62	230	14	14 2 72 050
507	331	183	148	43	29	149	10	14 2 72 060
791	459	247	212	74	38	184	5	14 2 72 065
194	101	56	45	13	8	38	3	14 2 72 080
563	328	172	156	47	32	138	6	14 2 72 110
745	483	256	227	74	55	198	9	14 2 72 130
510	276	141	135	48	24	124	6	14 2 72 140
466	278	149	129	27	38	137	4	14 2 72 150
278	184	88	96	29	17	83	5	14 2 72 160
413	308	168	140	46	23	113	9	14 2 72 170
388	259	123	136	32	29	118	6	14 2 72 180
569	442	227	215	54	26	198	11	14 2 72 200
499	306	148	158	40	28	136	5	14 2 72 210
624	402	199	203	54	39	157	9	14 2 72 220
451	272	151	121	32	26	117	3	14 2 72 240
798	605	311	294	69	53	302	13	14 2 72 250
396	167	84	83	15	23	70	.	14 2 72 260
148	105	56	49	20	6	45	3	14 2 72 270
594	364	185	179	60	48	147	8	14 2 72 280
283	133	76	57	26	16	44	3	14 2 72 290
473	254	128	126	25	28	115	6	14 2 72 320
511	370	189	181	52	45	147	8	14 2 72 330
1 139	771	356	415	89	85	382	11	14 2 72 340
483	374	187	187	51	33	161	6	14 2 72 350
573	380	208	172	52	40	155	11	14 2 72 380
946	747	364	383	106	92	397	13	14 2 72 390
24 611	11 933	6 017	5 916	1 562	1 338	5 107	277	14 2 80
3 823	1 851	891	960	234	239	824	48	14 2 80 040
672	305	148	157	38	30	120	7	14 2 80 065
523	294	149	145	43	31	103	7	14 2 80 150
414	277	141	136	33	29	113	8	14 2 80 160
1 112	438	224	214	38	48	168	6	14 2 80 170
205	177	95	82	20	20	73	4	14 2 80 190
853	573	273	300	69	47	243	8	14 2 80 210
4 100	3 008	1 588	1 420	465	275	1 427	67	14 2 80 240
1 484	383	189	194	38	47	134	6	14 2 80 260
776	346	168	178	54	45	127	5	14 2 80 270
1 102	716	354	362	88	94	330	25	14 2 80 280

Regierungsbezirk Dresden

Schlüssel- nummer	Kreisfreie Stadt Landkreis Gemeinde	Bodenfläche am 31.12.2004 nach Art der tatsächlichen Nutzung in ha				
		insgesamt	Siedlungs- und Verkehrsfläche			
			zusammen	Gebäude- u. Freifläche	Betriebsfläche (o. Abbauland)	Erholungs- fläche
		71	72	73	74	75
Kreisfreie Städte						
14 2 62 000	Dresden, Stadt	32 830	12 755	8 239	120	1 097
14 2 63 000	Görlitz, Stadt	6 722	2 164	1 387	12	158
14 2 64 000	Hoyerswerda, Stadt	9 476	1 709	954	4	160
14 2 72	Landkreis Bautzen	95 547	9 835	5 529	43	528
14 2 72 010	Bautzen, Stadt	6 663	1 641	1 028	8	136
14 2 72 020	Bischofswerda, Stadt	4 626	649	433	2	22
14 2 72 030	Burkau	3 183	306	152	0	7
14 2 72 040	Crosta	932	91	59	0	5
14 2 72 050	Cunewalde	2 662	313	179	0	19
14 2 72 060	Demitz-Thumitz	2 107	227	144	-	8
14 2 72 065	Doberschau-Gaußig	4 048	337	211	0	10
14 2 72 080	Frankenthal	943	74	48	0	4
14 2 72 110	Göda	4 326	355	190	3	5
14 2 72 130	Großdubrau	5 422	467	213	2	95
14 2 72 140	Großharthau	3 727	261	128	7	9
14 2 72 150	Großpostwitz/O.L.	1 642	174	110	1	2
14 2 72 160	Guttau	4 166	258	120	1	40
14 2 72 170	Hochkirch	4 173	265	141	0	7
14 2 72 180	Kirschau	652	158	111	-	6
14 2 72 200	Königswartha	4 139	307	172	0	23
14 2 72 210	Kubschütz	4 353	513	142	2	10
14 2 72 220	Malschwitz	5 155	389	194	0	13
14 2 72 240	Neschwitz	4 599	292	130	2	27
14 2 72 250	Neukirch/Lausitz	2 132	300	183	0	8
14 2 72 260	Obergurig	984	158	116	2	2
14 2 72 270	Puschwitz	1 174	115	81	-	0
14 2 72 280	Radibor	6 193	380	206	2	4
14 2 72 290	Rammenau	1 076	103	49	1	9
14 2 72 320	Schirgiswalde, Stadt	848	121	69	1	11
14 2 72 330	Schmölln-Putzkau	3 294	315	161	2	7
14 2 72 340	Sohland a. d. Spree	3 727	455	309	0	16
14 2 72 350	Steinigwolmsdorf	1 803	187	114	1	12
14 2 72 380	Weißenberg, Stadt	5 092	404	200	4	5
14 2 72 390	Wilthen, Stadt	1 706	220	137	0	7
14 2 80	Landkreis Meißen	63 169	7 498	4 365	53	437
14 2 80 040	Coswig, Stadt	2 585	702	487	3	50
14 2 80 065	Diera-Zehren	4 320	293	163	-	8
14 2 80 150	Käbschütztal	5 045	290	152	2	7
14 2 80 160	Ketzerbachtal	4 538	344	175	1	4
14 2 80 170	Klipphausen	6 165	480	278	4	14
14 2 80 190	Leuben-Schleinitz	2 671	175	78	0	1
14 2 80 210	Lommatzsch, Stadt	6 647	421	234	2	16
14 2 80 240	Meißen, Stadt	3 090	916	606	8	73
14 2 80 260	Moritzburg	4 637	475	244	1	75
14 2 80 270	Niederau	3 521	331	146	21	16
14 2 80 280	Nossen, Stadt	5 052	610	283	1	20

Regierungsbezirk Dresden

Bodenfläche am 31.12.2004 nach Art der tatsächlichen Nutzung in ha								Schlüssel- nummer
Siedlungs- und Verkehrsfläche			Landwirt- schafts- fläche	Waldfläche	Wasserfläche	Abbauland	Flächen and. Nutzung (o. Friedhof)	
Friedhofs- fläche	Verkehrs- fläche	dar. Straße, Weg, Platz						
76	77	78	79	80	81	82	83	
172	3 128	2 559	11 610	7 022	645	119	678	14 2 62 000
33	574	379	3 035	362	85	1 006	70	14 2 63 000
13	578	421	2 031	4 817	259	305	355	14 2 64 000
60	3 675	2 924	57 873	22 131	3 021	666	2 021	14 2 72
17	452	370	3 987	272	640	47	75	14 2 72 010
5	188	139	3 182	675	55	18	46	14 2 72 020
2	146	139	2 376	454	15	9	24	14 2 72 030
1	26	24	498	337	3	1	3	14 2 72 040
2	112	93	1 206	1 102	14	10	17	14 2 72 050
2	73	55	1 390	359	23	69	38	14 2 72 060
2	115	108	2 843	811	20	15	22	14 2 72 065
-	21	21	772	86	6	2	3	14 2 72 080
1	155	141	3 711	194	18	20	28	14 2 72 110
3	155	123	2 664	1 520	514	19	238	14 2 72 130
1	117	95	2 105	1 307	31	6	17	14 2 72 140
2	59	48	990	407	9	14	48	14 2 72 150
-	97	92	1 092	1 537	226	77	976	14 2 72 160
1	115	100	2 936	950	14	3	7	14 2 72 170
1	40	26	408	69	11	3	4	14 2 72 180
1	110	100	1 833	1 328	438	99	134	14 2 72 200
2	357	127	3 136	638	31	6	29	14 2 72 210
2	180	158	3 728	687	267	36	48	14 2 72 220
3	130	117	2 646	1 426	120	68	48	14 2 72 240
2	107	85	1 075	723	12	6	15	14 2 72 250
1	37	27	560	237	9	19	2	14 2 72 260
-	34	31	843	122	6	81	7	14 2 72 270
1	166	137	3 582	1 839	328	12	52	14 2 72 280
1	44	44	694	227	40	-	11	14 2 72 290
1	39	25	352	361	5	-	9	14 2 72 320
1	145	107	1 604	1 294	27	7	47	14 2 72 330
3	126	108	1 975	1 235	35	12	14	14 2 72 340
1	59	59	909	690	7	1	9	14 2 72 350
1	194	179	4 072	475	84	5	52	14 2 72 380
1	76	44	702	766	12	3	2	14 2 72 390
49	2 594	2 181	45 169	8 425	1 223	214	640	14 2 80
5	156	117	1 036	698	83	25	41	14 2 80 040
1	120	120	3 403	384	147	34	60	14 2 80 065
1	129	120	4 537	139	19	19	41	14 2 80 150
2	163	133	4 038	101	19	28	8	14 2 80 160
2	182	179	4 921	603	99	19	43	14 2 80 170
1	96	66	2 311	139	16	9	22	14 2 80 190
2	166	144	6 033	97	37	8	50	14 2 80 210
13	217	177	1 673	269	114	19	98	14 2 80 240
1	154	146	1 782	1 888	421	-	71	14 2 80 260
1	146	105	2 643	478	35	11	22	14 2 80 270
3	304	242	3 368	998	45	7	25	14 2 80 280

Regierungsbezirk Dresden

Schlüssel- nummer	Kreisfreie Stadt Landkreis Gemeinde	Verarbeitendes Gewerbe sowie Bergbau und Gewinnung			
		Betriebe	tätige Personen	darunter Arbeiter	geleistete Arbeitsstunden
					1 000 h
		84	85	86	87
Kreisfreie Städte					
14 2 62 000	Dresden, Stadt	239	25 475	12 761	43 261
14 2 63 000	Görlitz, Stadt	24	3 041	2 071	4 840
14 2 64 000	Hoyerswerda, Stadt	14	591	445	997
14 2 72	Landkreis Bautzen	122	8 676	6 323	14 769
14 2 72 010	Bautzen, Stadt	31	2 445	1 630	4 213
14 2 72 020	Bischofswerda, Stadt	9	717	562	1 110
14 2 72 030	Burkau	2	.	.	.
14 2 72 040	Crosta	-	-	-	-
14 2 72 050	Cunewalde	6	467	383	768
14 2 72 060	Demitz-Thumitz	1	.	.	.
14 2 72 065	Doberschau-Gaußig	4	369	284	636
14 2 72 080	Frankenthal	1	.	.	.
14 2 72 110	Göda	5	248	173	501
14 2 72 130	Großdubrau	2	.	.	.
14 2 72 140	Großharthau	1	.	.	.
14 2 72 150	Großpostwitz/O.L.	2	.	.	.
14 2 72 160	Guttau	3	156	138	266
14 2 72 170	Hochkirch	-	-	-	-
14 2 72 180	Kirschau	4	336	286	581
14 2 72 200	Königswartha	5	273	231	463
14 2 72 210	Kubschütz	1	.	.	.
14 2 72 220	Malschwitz	3	214	147	426
14 2 72 240	Neschwitz	1	.	.	.
14 2 72 250	Neukirch/Lausitz	9	745	499	1 201
14 2 72 260	Obergurig	4	285	206	527
14 2 72 270	Puschwitz	2	.	.	.
14 2 72 280	Radibor	2	.	.	.
14 2 72 290	Rammenau	1	.	.	.
14 2 72 320	Schirgiswalde, Stadt	2	.	.	.
14 2 72 330	Schmölln-Putzkau	2	.	.	.
14 2 72 340	Sohland a. d. Spree	10	778	562	1 348
14 2 72 350	Steinitzwolmsdorf	2	.	.	.
14 2 72 380	Weißenberg, Stadt	2	.	.	.
14 2 72 390	Wilthen, Stadt	5	331	250	568
14 2 80	Landkreis Meißen	109	9 588	6 761	16 092
14 2 80 040	Coswig, Stadt	26	1 525	1 045	2 669
14 2 80 065	Diera-Zehren	-	-	-	-
14 2 80 150	Käbschütztal	1	.	.	.
14 2 80 160	Ketzerbachtal	1	.	.	.
14 2 80 170	Klipphausen	3	164	66	244
14 2 80 190	Leuben-Schleinitz	1	.	.	.
14 2 80 210	Lommatzsch, Stadt	5	439	321	740
14 2 80 240	Meißen, Stadt	22	2 530	1 899	3 817
14 2 80 260	Moritzburg	1	.	.	.
14 2 80 270	Niederau	5	196	158	350
14 2 80 280	Nossen, Stadt	11	644	458	1 065

Regierungsbezirk Dresden

von Steinen und Erden 2004				Investitionen im Verarbeitenden Gewerbe 2003			Schlüssel- nummer
Bruttolohn- summe	Bruttogehalt- summe	Gesamt- umsatz	darunter Auslandsumsatz	Betriebe mit Investitionen	Bruttoanlageinvestitionen		
					insgesamt	je Beschäftigten	
					1 000 €	€	
88	89	90	91	92	93	94	
346 768	566 431	6 933 249	2 697 202	183	831 144	33 460	14 2 62 000
51 123	42 123	393 552	172 761	19	11 346	3 716	14 2 63 000
9 673	4 041	77 890	6 288	8	38 335	21 133	14 2 64 000
130 263	82 303	1 246 663	176 411	87	55 517	6 666	14 2 72
39 189	35 081	346 122	33 852	21	7 189	3 231	14 2 72 010
8 504	3 334	81 112	7 043	8	603	896	14 2 72 020
.	.	.	.	-	-	-	14 2 72 030
.	.	.	.	-	-	-	14 2 72 040
7 423	2 385	73 167	10 128	5	7 011	15 580	14 2 72 050
.	.	.	.	1	.	.	14 2 72 060
5 624	2 672	33 489	5 351	2	.	.	14 2 72 065
.	.	.	.	-	-	-	14 2 72 080
3 504	1 764	24 664	1 880	4	1 119	5 254	14 2 72 110
.	.	.	.	2	.	.	14 2 72 130
.	.	.	.	1	.	.	14 2 72 140
.	.	.	.	2	.	.	14 2 72 150
3 350	654	27 679	5 260	3	4 303	24 730	14 2 72 160
-	-	-	-	-	-	-	14 2 72 170
5 569	1 613	40 883	14 565	2	.	.	14 2 72 180
5 101	1 525	25 458	2 675	3	1 255	6 275	14 2 72 200
.	.	.	.	1	.	.	14 2 72 210
3 261	1 633	30 714	7 562	2	.	.	14 2 72 220
.	.	.	.	-	-	-	14 2 72 240
10 452	9 516	135 323	25 328	5	7 030	10 967	14 2 72 250
4 063	3 404	24 016	11 159	3	1 111	4 444	14 2 72 260
.	.	.	.	1	.	.	14 2 72 270
.	.	.	.	1	.	.	14 2 72 280
.	.	.	.	1	.	.	14 2 72 290
.	.	.	.	2	.	.	14 2 72 320
.	.	.	.	1	.	.	14 2 72 330
11 367	6 897	96 386	9 602	9	9 049	11 484	14 2 72 340
.	.	.	.	1	.	.	14 2 72 350
.	.	.	.	2	.	.	14 2 72 380
4 238	2 383	160 680	4 639	4	1 279	4 552	14 2 72 390
166 133	107 833	1 503 957	682 340	81	64 333	6 725	14 2 80
25 158	16 407	221 811	55 127	20	8 500	6 459	14 2 80 040
-	-	-	-	-	-	-	14 2 80 065
.	.	.	.	1	.	.	14 2 80 150
.	.	.	.	-	-	-	14 2 80 160
1 350	1 263	7 628	-	2	.	.	14 2 80 170
.	.	.	.	1	.	.	14 2 80 190
6 565	3 934	64 563	195	3	2 510	6 152	14 2 80 210
40 910	21 045	257 781	40 126	17	19 642	7 526	14 2 80 240
.	.	.	.	-	-	-	14 2 80 260
3 300	1 490	19 059	67	3	309	2 306	14 2 80 270
7 557	5 863	63 781	7 351	9	4 134	8 074	14 2 80 280

Regierungsbezirk Dresden

Schlüssel- nummer	Kreisfreie Stadt Landkreis Gemeinde	Bauhauptgewerbe		
		Juni 2004 (Totalerhebung)		
		Betriebe	tätige Personen	Gesamtumsatz 2003 in 1 000 €
		95	96	97
Kreisfreie Städte				
14 2 62 000	Dresden, Stadt	487	5 417	752 222
14 2 63 000	Görlitz, Stadt	46	328	29 779
14 2 64 000	Hoyerswerda, Stadt	38	327	21 128
14 2 72	Landkreis Bautzen	217	2 561	230 924
14 2 72 010	Bautzen, Stadt	34	948	119 968
14 2 72 020	Bischofswerda, Stadt	10	115	6 956
14 2 72 030	Burkau	3	14	692
14 2 72 040	Crosta	2	.	.
14 2 72 050	Cunewalde	8	58	3 410
14 2 72 060	Demitz-Thumitz	2	.	.
14 2 72 065	Doberschau-Gaußig	11	39	1 881
14 2 72 080	Frankenthal	1	.	.
14 2 72 110	Göda	9	73	2 987
14 2 72 130	Großdubrau	8	46	4 966
14 2 72 140	Großharthau	11	41	1 861
14 2 72 150	Großpostwitz/O.L.	2	.	.
14 2 72 160	Guttau	1	.	.
14 2 72 170	Hochkirch	4	25	2 176
14 2 72 180	Kirschau	3	35	2 678
14 2 72 200	Königswartha	7	110	8 402
14 2 72 210	Kubschütz	6	172	15 678
14 2 72 220	Malschwitz	5	37	2 283
14 2 72 240	Neschwitz	4	51	3 437
14 2 72 250	Neukirch/Lausitz	13	59	3 982
14 2 72 260	Obergurig	6	51	2 768
14 2 72 270	Puschwitz	1	.	.
14 2 72 280	Radibor	5	36	1 860
14 2 72 290	Rammenau	3	34	1 823
14 2 72 320	Schirgiswalde, Stadt	6	21	1 237
14 2 72 330	Schmölln-Putzkau	5	215	18 224
14 2 72 340	Sohland a. d. Spree	19	96	4 858
14 2 72 350	Steinigwolmsdorf	9	27	1 355
14 2 72 380	Weißenberg, Stadt	16	177	12 659
14 2 72 390	Wilthen, Stadt	3	10	437
14 2 80	Landkreis Meißen	241	2 213	200 925
14 2 80 040	Coswig, Stadt	28	384	38 437
14 2 80 065	Diera-Zehren	12	88	6 353
14 2 80 150	Käbschütztal	5	44	3 100
14 2 80 160	Ketzerbachtal	4	.	.
14 2 80 170	Klipphausen	17	180	15 950
14 2 80 190	Leuben-Schleinitz	2	.	.
14 2 80 210	Lommatzsch, Stadt	14	131	7 539
14 2 80 240	Meißen, Stadt	40	450	39 452
14 2 80 260	Moritzburg	14	66	3 194
14 2 80 270	Niederau	10	90	11 295
14 2 80 280	Nossen, Stadt	7	35	1 989

Regierungsbezirk Dresden

Ausbaugewerbe			Baugenehmigungen 2004				Schlüssel- nummer
Juni 2004 (Jährliche Erhebung)			Errichtung neuer Gebäude				
Betriebe	tätige Personen	Gesamtumsatz 2003 in 1 000 €	Wohn- gebäude	darunter mit		Nichtwohn- gebäude	
				1 Wohnung	2 Wohnungen		
98	99	100	101	102	103	104	
139	3 705	353 876	533	462	33	104	14 2 62 000
15	304	20 538	46	41	3	7	14 2 63 000
16	287	13 164	32	32	-	9	14 2 64 000
37	763	51 969	151	141	8	54	14 2 72
10	231	16 665	27	25	1	24	14 2 72 010
2	.	.	6	6	-	-	14 2 72 020
-	-	-	9	7	1	-	14 2 72 030
-	-	-	-	-	-	1	14 2 72 040
1	.	.	2	2	-	2	14 2 72 050
1	.	.	2	2	-	-	14 2 72 060
2	.	.	5	5	-	1	14 2 72 065
-	-	-	-	-	-	-	14 2 72 080
-	-	-	5	5	-	4	14 2 72 110
-	-	-	10	10	-	1	14 2 72 130
-	-	-	4	3	1	1	14 2 72 140
1	.	.	2	2	-	2	14 2 72 150
-	-	-	2	2	-	-	14 2 72 160
-	-	-	3	3	-	1	14 2 72 170
-	-	-	1	1	-	2	14 2 72 180
-	-	-	7	7	-	2	14 2 72 200
-	-	-	3	2	1	1	14 2 72 210
-	-	-	6	6	-	1	14 2 72 220
2	.	.	9	9	-	1	14 2 72 240
1	.	.	3	2	1	1	14 2 72 250
-	-	-	3	3	-	-	14 2 72 260
-	-	-	2	2	-	2	14 2 72 270
3	103	6 104	2	2	-	-	14 2 72 280
1	.	.	2	2	-	-	14 2 72 290
1	.	.	2	1	1	-	14 2 72 320
2	.	.	4	3	1	-	14 2 72 330
4	47	3 207	19	18	1	4	14 2 72 340
-	-	-	6	6	-	-	14 2 72 350
2	.	.	2	2	-	1	14 2 72 380
4	52	3 106	3	3	-	2	14 2 72 390
46	930	74 517	234	209	17	62	14 2 80
9	229	16 644	37	31	4	12	14 2 80 040
-	-	-	9	9	-	2	14 2 80 065
-	-	-	7	6	1	1	14 2 80 150
-	-	-	4	4	-	3	14 2 80 160
3	44	5 198	21	20	1	4	14 2 80 170
-	-	-	1	1	-	-	14 2 80 190
1	.	.	4	4	-	-	14 2 80 210
5	118	8 378	19	17	-	8	14 2 80 240
2	.	.	28	24	4	4	14 2 80 260
2	.	.	7	6	1	2	14 2 80 270
8	124	11 738	7	7	-	4	14 2 80 280

Regierungsbezirk Dresden

Schlüssel- nummer	Kreisfreie Stadt Landkreis Gemeinde	Baugenehmigungen 2004					Wohnfläche in m²
		Wohnungen in Wohn- und Nichtwohnggeb.	davon mit ... Räumen				
			1 und 2	3	4	5 und mehr	
		105	106	107	108	109	110
Kreisfreie Städte							
14 2 62 000	Dresden, Stadt	814	171	64	-137	716	121 831
14 2 63 000	Görlitz, Stadt	17	-28	-8	10	43	6 337
14 2 64 000	Hoyerswerda, Stadt	98	7	44	15	32	8 285
14 2 72	Landkreis Bautzen	229	12	33	16	168	29 203
14 2 72 010	Bautzen, Stadt	44	2	23	-7	26	5 272
14 2 72 020	Bischofswerda, Stadt	9	-	-3	2	10	1 493
14 2 72 030	Burkau	14	-	-	5	9	1 911
14 2 72 040	Crosta	-	-1	-1	1	1	76
14 2 72 050	Cunewalde	4	-	1	-	3	542
14 2 72 060	Demitz-Thumitz	3	1	-	-	2	281
14 2 72 065	Doberschau-Gaußig	10	-	2	-	8	1 385
14 2 72 080	Frankenthal	-	-	-	-	-	-
14 2 72 110	Göda	5	-	-1	-1	7	826
14 2 72 130	Großdubrau	13	1	-	2	10	1 785
14 2 72 140	Großharthau	5	-1	2	-	4	583
14 2 72 150	Großpostwitz/O.L.	3	-	-	-	3	304
14 2 72 160	Guttau	8	5	-	1	2	318
14 2 72 170	Hochkirch	4	-	-	1	3	642
14 2 72 180	Kirschau	3	-	-	1	2	342
14 2 72 200	Königswartha	14	2	-	2	10	1 808
14 2 72 210	Kubschütz	7	-	2	1	4	840
14 2 72 220	Malschwitz	6	-	-	-	6	895
14 2 72 240	Neschwitz	9	-	-	-1	10	1 679
14 2 72 250	Neukirch/Lausitz	5	-	-	1	4	523
14 2 72 260	Obergurig	3	-	-	-	3	422
14 2 72 270	Puschwitz	2	-	-	-	2	274
14 2 72 280	Radibor	7	1	1	1	4	993
14 2 72 290	Rammenau	2	-	-	-	2	325
14 2 72 320	Schirgiswalde, Stadt	3	-	-	1	2	308
14 2 72 330	Schmölln-Putzkau	7	1	1	-1	6	888
14 2 72 340	Sohland a. d. Spree	22	-	3	4	15	2 798
14 2 72 350	Steinitzwolmsdorf	6	-1	2	1	4	734
14 2 72 380	Weißenberg, Stadt	7	2	1	1	3	508
14 2 72 390	Wilthen, Stadt	4	-	-	1	3	448
14 2 80	Landkreis Meißen	387	-6	44	59	290	50 241
14 2 80 040	Coswig, Stadt	53	2	8	-2	45	5 783
14 2 80 065	Diera-Zehren	10	-	1	-	9	1 396
14 2 80 150	Käbschütztal	13	-	1	2	10	1 643
14 2 80 160	Ketzerbachtal	6	1	-1	-4	10	996
14 2 80 170	Klipphausen	30	2	2	3	23	4 034
14 2 80 190	Leuben-Schleinitz	1	-1	-	-	2	142
14 2 80 210	Lommatzsch, Stadt	7	-	-2	4	5	1 110
14 2 80 240	Meißen, Stadt	32	-8	5	9	26	4 964
14 2 80 260	Moritzburg	37	1	4	3	29	4 596
14 2 80 270	Niederau	9	1	-	-	8	1 027
14 2 80 280	Nossen, Stadt	25	2	9	4	10	2 481

Regierungsbezirk Dresden

Baufertigstellungen 2004									Schlüssel- nummer
Errichtung neuer Gebäude			Wohnungen in Wohn- und Nichtwohngeb.	davon mit ... Räumen				Wohnfläche in m²	
Wohn- gebäude	dar. mit 1 und 2 Wohnungen	Nichtwohn- gebäude		1 und 2	3	4	5 und mehr		
111	112	113	114	115	116	117	118	119	
544	521	102	803	232	18	-128	681	117 136	14 2 62 000
43	42	10	50	17	-11	7	37	7 387	14 2 63 000
40	36	8	103	5	13	45	40	9 710	14 2 64 000
158	153	49	236	5	8	37	186	29 933	14 2 72
32	32	17	39	2	2	4	31	4 734	14 2 72 010
10	8	1	21	2	2	9	8	1 876	14 2 72 020
7	6	1	11	-	-1	2	10	1 745	14 2 72 030
-	-	-	-	-	-	-	-	22	14 2 72 040
4	4	-	5	-	-	1	4	594	14 2 72 050
3	2	-	8	-	-1	-	9	1 279	14 2 72 060
1	1	1	3	-2	3	-2	4	381	14 2 72 065
3	3	1	7	-	-	3	4	773	14 2 72 080
8	7	3	11	1	1	4	5	1 421	14 2 72 110
4	4	1	11	3	1	1	6	1 285	14 2 72 130
9	9	-	11	1	-	1	9	1 364	14 2 72 140
2	2	2	3	-	-1	-	4	526	14 2 72 150
3	3	1	3	-	-	-	3	320	14 2 72 160
5	5	2	5	-	-1	-	6	838	14 2 72 170
2	2	-	2	-	-	-	2	274	14 2 72 180
6	6	-	8	1	-	-	7	819	14 2 72 200
6	6	-	7	-1	1	3	4	862	14 2 72 210
5	5	2	5	1	-3	1	6	811	14 2 72 220
3	3	1	9	-	-	1	8	1 043	14 2 72 240
6	6	1	10	1	-	-1	10	1 579	14 2 72 250
1	1	1	1	-	-	-	1	148	14 2 72 260
-	-	3	1	-	-	1	-	96	14 2 72 270
5	5	-	10	-1	1	2	8	1 510	14 2 72 280
5	5	-	7	-	-	2	5	961	14 2 72 290
1	1	-	1	-	-	-	1	122	14 2 72 320
4	4	3	6	-1	1	-2	8	1 043	14 2 72 330
14	14	4	16	-	1	3	12	1 845	14 2 72 340
5	5	-	9	-1	2	2	6	928	14 2 72 350
1	1	1	1	-	-	-	1	138	14 2 72 380
3	3	3	5	-1	-	2	4	596	14 2 72 390
231	222	50	384	24	65	40	255	43 685	14 2 80
23	22	9	35	4	3	-1	29	3 957	14 2 80 040
7	7	2	10	-1	3	1	7	1 099	14 2 80 065
3	3	1	10	-	5	-2	7	924	14 2 80 150
2	2	1	6	-	3	-	3	556	14 2 80 160
13	13	6	25	-1	2	2	22	3 331	14 2 80 170
1	1	-	1	-	-	1	-	125	14 2 80 190
5	3	2	26	2	24	-	-	2 122	14 2 80 210
20	18	11	48	14	3	7	24	5 137	14 2 80 240
33	32	4	41	-	5	3	33	5 309	14 2 80 260
6	6	-	9	-	1	-1	9	1 344	14 2 80 270
2	2	3	5	3	-1	1	2	354	14 2 80 280

Regierungsbezirk Dresden

Schlüssel- nummer	Kreisfreie Stadt Landkreis Gemeinde	Fortschreibung des Gebäude- und Wohnungsbestandes				
		Bestand an Wohnge- bäuden	darunter mit 1 oder 2 Wohnungen	Bestand an Wohnungen in		
				insge- samt	davon mit ... Räumen	
					1	2
		120	121	122	123	124
Kreisfreie Städte						
14 2 62 000	Dresden, Stadt	51 997	26 675	287 258	6 101	30 161
14 2 63 000	Görlitz, Stadt	7 796	3 809	39 145	608	3 847
14 2 64 000	Hoyerswerda, Stadt	5 097	2 802	24 969	90	2 551
14 2 72	Landkreis Bautzen	33 587	28 127	72 897	500	4 347
14 2 72 010	Bautzen, Stadt	5 698	3 331	22 769	191	2 055
14 2 72 020	Bischofswerda, Stadt	2 226	1 566	6 489	142	334
14 2 72 030	Burkau	835	782	1 246	5	39
14 2 72 040	Crosta	530	499	820	-	37
14 2 72 050	Cunewalde	1 352	1 184	2 677	13	151
14 2 72 060	Demitz-Thumitz	775	639	1 521	6	69
14 2 72 065	Doberschau-Gaußig	1 218	1 095	2 118	10	91
14 2 72 080	Frankenthal	303	286	448	3	15
14 2 72 110	Göda	988	909	1 517	8	38
14 2 72 130	Großdubrau	1 276	1 186	2 014	12	56
14 2 72 140	Großharthau	839	785	1 303	2	48
14 2 72 150	Großpostwitz/O.L.	799	668	1 512	11	94
14 2 72 160	Guttau	526	485	779	1	24
14 2 72 170	Hochkirch	775	726	1 147	2	28
14 2 72 180	Kirschau	618	486	1 280	16	71
14 2 72 200	Königswartha	944	825	1 954	2	155
14 2 72 210	Kubschütz	845	804	1 189	-	40
14 2 72 220	Malschwitz	1 076	1 013	1 504	4	39
14 2 72 240	Neschwitz	806	775	1 115	2	23
14 2 72 250	Neukirch/Lausitz	1 422	1 225	2 705	7	124
14 2 72 260	Obergurig	653	603	1 010	1	29
14 2 72 270	Puschwitz	268	231	484	1	9
14 2 72 280	Radibor	1 060	1 023	1 458	3	49
14 2 72 290	Rammenau	443	426	638	1	29
14 2 72 320	Schirgiswalde, Stadt	769	685	1 310	15	62
14 2 72 330	Schmölln-Putzkau	1 059	974	1 651	6	71
14 2 72 340	Sohland a. d. Spree	2 243	2 043	3 649	33	193
14 2 72 350	Steinigwolmsdorf	979	927	1 500	2	65
14 2 72 380	Weißenberg, Stadt	1 047	985	1 561	1	62
14 2 72 390	Wiltzen, Stadt	1 215	961	3 529	-	247
14 2 80	Landkreis Meißen	29 772	22 675	75 115	579	4 118
14 2 80 040	Coswig, Stadt	3 011	2 027	11 228	46	811
14 2 80 065	Diera-Zehren	1 021	924	1 685	6	51
14 2 80 150	Käbschütztal	794	686	1 410	9	64
14 2 80 160	Ketzerbachtal	765	672	1 356	2	40
14 2 80 170	Klipphausen	1 483	1 331	2 478	10	91
14 2 80 190	Leuben-Schleinitz	461	402	811	3	55
14 2 80 210	Lommatzsch, Stadt	1 360	1 041	3 034	23	93
14 2 80 240	Meißen, Stadt	4 420	2 250	18 413	228	1 199
14 2 80 260	Moritzburg	2 120	1 916	3 467	16	135
14 2 80 270	Niederau	1 070	946	1 813	1	70
14 2 80 280	Nossen, Stadt	1 670	1 249	3 744	16	153

Regierungsbezirk Dresden

am 31. Dezember 2004								Schlüssel- nummer
Wohn- und Nichtwohngebäuden						Wohnungen je 1 000 Einwohner		
davon mit ... Räumen						Wohnfläche in 1 000 m²		
3	4	5	6	7 und mehr	darin Räume			
125	126	127	128	129	130	131	132	
94 644	102 339	37 955	10 946	5 112	38 978	186 016	589	14 2 62 000
11 909	15 205	5 530	1 396	650	4 902	26 461	673	14 2 63 000
5 128	11 362	4 515	854	469	3 570	15 822	569	14 2 64 000
17 626	24 180	13 376	7 475	5 393	41 140	55 134	481	14 2 72
6 645	8 439	3 525	1 208	706	5 436	15 881	541	14 2 72 010
1 659	2 593	1 052	431	278	2 107	4 494	495	14 2 72 020
194	381	294	198	135	1 043	1 057	417	14 2 72 030
176	249	171	119	68	518	639	461	14 2 72 040
680	885	488	271	189	1 463	1 978	478	14 2 72 050
338	581	253	164	110	862	1 121	495	14 2 72 060
474	629	423	286	205	1 549	1 688	445	14 2 72 065
63	135	113	66	53	415	375	423	14 2 72 080
233	457	340	246	195	1 498	1 303	436	14 2 72 110
395	579	424	313	235	1 783	1 700	420	14 2 72 130
252	367	289	190	155	1 160	1 064	377	14 2 72 140
365	465	282	154	141	1 075	1 185	484	14 2 72 150
157	191	178	129	99	752	658	451	14 2 72 160
206	297	244	190	180	1 380	1 015	439	14 2 72 170
359	397	218	133	86	650	929	497	14 2 72 180
428	599	366	208	196	1 497	1 509	465	14 2 72 200
158	295	280	229	187	1 458	1 055	402	14 2 72 210
210	371	394	282	204	1 543	1 338	399	14 2 72 220
179	256	275	203	177	1 343	1 021	422	14 2 72 240
600	943	501	319	211	1 612	2 086	488	14 2 72 250
185	259	264	177	95	701	850	436	14 2 72 260
170	123	69	56	56	434	372	465	14 2 72 270
205	392	315	256	238	1 811	1 106	402	14 2 72 280
109	149	165	95	90	687	558	418	14 2 72 290
277	391	274	152	139	1 055	1 019	428	14 2 72 320
354	462	369	238	151	1 134	1 283	476	14 2 72 330
899	1 048	720	456	300	2 290	2 847	471	14 2 72 340
308	394	321	234	176	1 326	1 235	436	14 2 72 350
287	447	331	245	188	1 428	1 329	434	14 2 72 380
1 061	1 406	438	227	150	1 130	2 439	557	14 2 72 390
19 997	26 099	14 054	6 178	4 090	31 572	54 317	500	14 2 80
3 188	4 357	1 994	551	281	2 156	7 248	500	14 2 80 040
315	503	395	236	179	1 382	1 360	440	14 2 80 065
274	454	311	172	126	981	1 122	470	14 2 80 150
248	423	329	161	153	1 184	1 077	464	14 2 80 160
426	758	566	391	236	1 814	2 085	401	14 2 80 170
139	236	171	122	85	647	644	499	14 2 80 190
678	1 118	604	304	214	1 656	2 279	511	14 2 80 210
6 288	6 837	2 547	836	478	3 636	11 774	645	14 2 80 240
749	961	773	461	372	2 915	2 990	425	14 2 80 260
355	538	480	221	148	1 161	1 425	422	14 2 80 270
820	1 345	825	344	241	1 866	2 676	489	14 2 80 280

Regierungsbezirk Dresden

Schlüssel- nummer	Kreisfreie Stadt Landkreis Gemeinde	Tourismus 2004				Straßenver- kehrsunfälle insgesamt (ohne sonst.)
		geöffnete Beherber- gungsstätten	angebotene Gästebetten	Ankünfte	Übernach- tungen	
		133	134	135	136	137
Kreisfreie Städte						
14 2 62 000	Dresden, Stadt	147	14 959	1 235 326	2 639 020	3 063
14 2 63 000	Görlitz, Stadt	24	990	66 480	135 284	282
14 2 64 000	Hoyerswerda, Stadt	6	420	15 343	33 329	181
14 2 72	Landkreis Bautzen	73	2 800	119 238	253 275	1 032
14 2 72 010	Bautzen, Stadt	20	1 101	69 465	138 679	365
14 2 72 020	Bischofswerda, Stadt	6	156	4 491	7 856	76
14 2 72 030	Burkau	2	.	.	.	53
14 2 72 040	Crosta	2	.	.	.	6
14 2 72 050	Cunewalde	2	.	.	.	18
14 2 72 060	Demitz-Thumitz	-	-	-	-	16
14 2 72 065	Doberschau-Gaußig	3	45	1 014	1 679	37
14 2 72 080	Frankenthal	-	-	-	-	3
14 2 72 110	Göda	-	-	-	-	23
14 2 72 130	Großdubrau	4	75	2 143	5 631	20
14 2 72 140	Großharthau	1	.	.	.	17
14 2 72 150	Großpostwitz/O.L.	1	.	.	.	16
14 2 72 160	Guttau	3	113	1 954	6 151	19
14 2 72 170	Hochkirch	2	.	.	.	21
14 2 72 180	Kirschau	1	.	.	.	30
14 2 72 200	Königswartha	1	.	.	.	31
14 2 72 210	Kubschütz	1	.	.	.	38
14 2 72 220	Malschwitz	-	-	-	-	22
14 2 72 240	Neschwitz	2	.	.	.	19
14 2 72 250	Neukirch/Lausitz	6	268	5 342	15 557	18
14 2 72 260	Obergurig	-	-	-	-	5
14 2 72 270	Puschwitz	2	.	.	.	2
14 2 72 280	Radibor	-	-	.	.	24
14 2 72 290	Rammenau	1	.	.	.	14
14 2 72 320	Schirgiswalde, Stadt	4	176	5 352	15 589	11
14 2 72 330	Schmölln-Putzkau	-	-	-	-	21
14 2 72 340	Sohland a. d. Spree	5	172	4 697	13 145	27
14 2 72 350	Steinigtwolmsdorf	-	-	.	.	16
14 2 72 380	Weißenberg, Stadt	-	-	-	-	35
14 2 72 390	Wilthen, Stadt	4	117	5 065	9 859	28
14 2 80	Landkreis Meißen	95	4 617	206 985	560 502	940
14 2 80 040	Coswig, Stadt	7	170	5 981	12 339	71
14 2 80 065	Diera-Zehren	6	119	5 394	13 112	22
14 2 80 150	Käbschütztal	2	.	.	.	14
14 2 80 160	Ketzerbachtal	1	.	.	.	27
14 2 80 170	Klipphausen	7	299	9 579	24 959	77
14 2 80 190	Leuben-Schleinitz	1	.	.	.	10
14 2 80 210	Lommatzsch, Stadt	2	.	.	.	25
14 2 80 240	Meißen, Stadt	19	988	62 401	115 158	168
14 2 80 260	Moritzburg	14	591	23 248	60 540	69
14 2 80 270	Niederau	2	.	.	.	27
14 2 80 280	Nossen, Stadt	2	.	.	.	140

Regierungsbezirk Dresden

Schwerwiegende Unfälle mit Sachschaden 2004		Straßenverkehrsunfälle mit Personenschaden 2004				Kraftfahrzeugbestand am 1. Januar 2005			Schlüsselnummer
im engeren Sinne	unter Alkoholeinwirkung	insgesamt	verunglückte Personen			insgesamt	darunter		
			Getötete	Schwer-verletzte	Leicht-verletzte		Pkw	Krafträder	
138	139	140	141	142	143	144	145	146	
921	164	1 978	23	396	2 079	242 826	214 121	9 959	14 2 62 000
81	22	179	1	39	172	30 310	27 335	1 144	14 2 63 000
28	17	136	-	55	115	25 094	22 748	903	14 2 64 000
234	52	746	15	211	789	103 691	88 059	4 714	14 2 72
83	20	262	4	42	301	25 996	22 491	926	14 2 72 010
17	4	55	1	23	58	8 247	7 120	346	14 2 72 020
23	2	28	-	7	35	2 319	1 915	120	14 2 72 030
2	-	4	-	-	5	1 236	1 101	71	14 2 72 040
4	-	14	-	4	14	3 719	3 229	167	14 2 72 050
2	2	12	-	5	12	2 035	1 782	88	14 2 72 060
9	2	26	-	7	25	3 360	2 818	173	14 2 72 065
-	-	3	-	-	4	789	673	41	14 2 72 080
7	-	16	1	8	17	2 749	2 281	127	14 2 72 110
4	3	13	1	3	18	3 651	2 999	207	14 2 72 130
2	-	15	-	5	15	2 258	1 897	134	14 2 72 140
2	-	14	-	3	13	2 359	1 969	128	14 2 72 150
3	-	16	-	9	12	1 400	1 157	77	14 2 72 160
9	-	12	-	1	21	1 901	1 588	85	14 2 72 170
3	1	26	-	8	30	1 869	1 547	103	14 2 72 180
5	3	23	2	2	26	2 614	2 224	138	14 2 72 200
15	3	20	-	6	19	2 517	2 016	102	14 2 72 210
8	4	10	-	5	11	2 445	2 084	103	14 2 72 220
5	-	14	1	6	12	2 053	1 733	98	14 2 72 240
2	-	16	-	5	13	3 740	3 244	169	14 2 72 250
-	2	3	-	-	3	1 661	1 423	98	14 2 72 260
-	1	1	-	-	1	737	600	43	14 2 72 270
4	1	19	-	7	18	2 685	2 123	170	14 2 72 280
2	1	11	1	6	4	1 135	965	72	14 2 72 290
3	1	7	-	4	4	1 955	1 712	85	14 2 72 320
1	-	20	-	8	18	2 687	2 229	143	14 2 72 330
2	-	25	1	9	24	5 580	4 720	253	14 2 72 340
4	2	10	-	2	9	2 444	2 064	124	14 2 72 350
9	-	26	3	19	28	2 935	2 326	135	14 2 72 380
4	-	24	-	6	19	3 926	3 517	174	14 2 72 390
286	43	611	9	203	576	97 343	83 036	4 654	14 2 80
13	11	47	-	10	46	13 019	11 548	539	14 2 80 040
1	-	21	3	12	19	2 823	2 376	137	14 2 80 065
3	-	11	-	4	8	2 182	1 788	142	14 2 80 150
11	2	14	-	7	11	2 520	1 924	108	14 2 80 160
32	3	42	-	14	56	4 964	3 984	294	14 2 80 170
2	1	7	-	2	7	1 195	996	41	14 2 80 190
6	2	17	-	8	14	3 909	3 242	182	14 2 80 210
32	6	130	-	39	128	16 230	14 201	633	14 2 80 240
20	2	47	1	20	47	5 714	4 884	265	14 2 80 260
4	-	23	-	8	18	3 168	2 621	160	14 2 80 270
76	2	62	3	29	52	5 142	4 257	296	14 2 80 280

Regierungsbezirk Dresden

Schlüssel- nummer	Kreisfreie Stadt Landkreis Gemeinde	Ist-Aufkommen an Gemeindesteuern 2004 in 1 000 €				
		Grund- steuer A	Grund- steuer B	Gewerbe- steuer	Gemeindeanteil an der Ein- kommensteuer	Gemeindeanteil an der Umsatzsteuer
		147	148	149	150	151
Kreisfreie Städte						
14 2 62 000	Dresden, Stadt	200	61 618	148 301	53 425	23 182
14 2 63 000	Görlitz, Stadt	42	5 513	9 411	4 611	1 563
14 2 64 000	Hoyerswerda, Stadt	22	3 707	2 881	4 622	1 347
14 2 72	Landkreis Bautzen	780	10 696	22 449	10 800	4 328
14 2 72 010	Bautzen, Stadt	69	3 346	10 729	3 681	1 841
14 2 72 020	Bischofswerda, Stadt	59	1 128	1 462	964	450
14 2 72 030	Burkau	38	169	176	205	32
14 2 72 040	Crosta	6	94	24	101	7
14 2 72 050	Cunewalde	8	344	454	333	109
14 2 72 060	Demitz-Thumitz	18	175	56	220	183
14 2 72 065	Doberschau-Gaußig	39	282	868	336	98
14 2 72 080	Frankenthal	11	49	13	63	13
14 2 72 110	Göda	60	221	509	217	45
14 2 72 130	Großdubrau	27	284	384	334	145
14 2 72 140	Großharthau	26	165	101	206	35
14 2 72 150	Großpostwitz/O.L.	15	248	1 236	242	132
14 2 72 160	Guttau	11	103	97	105	24
14 2 72 170	Hochkirch	41	154	95	187	32
14 2 72 180	Kirschau	5	273	211	149	99
14 2 72 200	Königswartha	25	294	264	263	74
14 2 72 210	Kubschütz	46	194	136	199	60
14 2 72 220	Malschwitz	53	180	275	218	67
14 2 72 240	Neschwitz	32	170	148	173	37
14 2 72 250	Neukirch/Lausitz	3	357	697	373	106
14 2 72 260	Obergurig	7	219	897	171	77
14 2 72 270	Puschwitz	10	74	138	42	17
14 2 72 280	Radibor	33	217	584	224	32
14 2 72 290	Rammenau	7	97	125	104	34
14 2 72 320	Schirgiswalde, Stadt	5	173	210	184	40
14 2 72 330	Schmölln-Putzkau	19	199	97	248	69
14 2 72 340	Sohland a. d. Spree	20	531	730	426	129
14 2 72 350	Steinigtwolmsdorf	8	188	139	186	72
14 2 72 380	Weißenberg, Stadt	69	270	284	199	79
14 2 72 390	Wilthen, Stadt	8	496	1 312	446	190
14 2 80	Landkreis Meißen	797	11 875	23 893	12 440	4 911
14 2 80 040	Coswig, Stadt	16	1 763	3 246	2 344	772
14 2 80 065	Diera-Zehren	53	212	160	244	47
14 2 80 150	Käbschütztal	95	159	417	168	59
14 2 80 160	Ketzerbachtal	74	243	1 618	156	64
14 2 80 170	Klipphausen	83	490	1 534	455	252
14 2 80 190	Leuben-Schleinitz	42	97	81	85	13
14 2 80 210	Lommatzsch, Stadt	136	428	932	378	152
14 2 80 240	Meißen, Stadt	31	2 420	5 748	2 260	884
14 2 80 260	Moritzburg	22	549	430	655	105
14 2 80 270	Niederau	32	301	672	307	136
14 2 80 280	Nossen, Stadt	79	639	1 797	490	232

Regierungsbezirk Dresden

Hebesätze in %			Realsteuer- aufbringungs- kraft 2004	Steuereinnahmekraft 2004		Schuldenstand am 31.12.2004		Personal- stand am 30. Juni 2004	Schlüssel- nummer
Grund- steuer A	Grund- steuer B	Gewerbe- steuer		insgesamt	je Einwohner	insgesamt	je Einwohner		
152	153	154	155	156	157	158	159	160	
280	535	450	184 206	245 653	507	749 622	1 547	12 567	14 2 62 000
299	417	420	14 841	19 984	343	50 473	865	990	14 2 63 000
290	440	435	6 319	11 983	269	56 189	1 261	806	14 2 64 000
295	379	390	36 397	48 874	321	118 415	778	2 172	14 2 72
300	380	400	14 802	19 089	453	27 582	654	428	14 2 72 010
390	410	410	2 675	3 925	297	6 617	501	131	14 2 72 020
300	380	380	416	631	210	1 681	558	17	14 2 72 030
300	400	360	134	239	133	331	184	11	14 2 72 040
270	370	350	937	1 319	235	5 731	1 022	51	14 2 72 050
270	370	380	281	677	218	1 379	445	31	14 2 72 060
300	360	360	1 360	1 683	348	1 679	347	31	14 2 72 065
330	370	350	81	156	145	144	134	8	14 2 72 080
285	370	380	864	1 065	306	2 490	715	50	14 2 72 110
250	350	350	826	1 254	261	2 169	452	17	14 2 72 130
275	360	370	336	564	165	3 018	885	76	14 2 72 140
300	398	400	1 546	1 777	565	3 682	1 170	29	14 2 72 150
270	350	370	244	361	208	1 549	894	14	14 2 72 160
275	360	370	330	537	208	1 048	407	24	14 2 72 170
300	380	375	541	763	292	1 780	680	12	14 2 72 180
300	382	400	622	929	219	2 951	695	31	14 2 72 200
280	370	380	419	661	225	967	328	32	14 2 72 210
300	330	380	580	832	219	2 488	654	57	14 2 72 220
270	360	380	395	588	223	2 249	853	20	14 2 72 240
270	370	370	1 185	1 577	281	121	22	42	14 2 72 250
280	370	380	1 225	1 364	583	1 656	708	24	14 2 72 260
280	360	380	247	289	277	2 246	2 149	1	14 2 72 270
280	360	380	921	1 106	303	2 923	799	23	14 2 72 280
250	370	390	251	374	246	919	605	22	14 2 72 290
280	380	370	431	629	205	2 546	831	61	14 2 72 320
290	360	370	361	666	191	1 294	372	20	14 2 72 330
270	380	370	1 425	1 890	243	2 506	323	90	14 2 72 340
250	400	400	351	593	172	2 372	686	22	14 2 72 350
340	425	435	596	844	233	2 527	698	65	14 2 72 380
280	380	370	2 016	2 489	385	3 511	543	39	14 2 72 390
291	386	385	39 343	53 836	358	221 361	1 472	1 958	14 2 80
300	390	400	5 263	8 006	356	22 491	999	202	14 2 80 040
285	375	375	470	742	194	3 240	847	45	14 2 80 065
280	365	380	734	910	303	2 377	791	19	14 2 80 150
270	350	370	2 167	2 187	747	1 920	656	39	14 2 80 160
270	350	345	2 508	3 011	491	6 631	1 082	55	14 2 80 170
280	360	380	246	334	204	828	506	16	14 2 80 190
300	390	380	1 604	2 022	338	8 962	1 499	51	14 2 80 210
300	400	400	8 491	10 974	384	53 147	1 859	349	14 2 80 240
300	360	370	1 146	1 852	229	8 499	1 049	38	14 2 80 260
250	330	350	1 213	1 568	363	2 146	497	45	14 2 80 270
409	404	357	2 794	3 284	428	8 156	1 063	83	14 2 80 280

Regierungsbezirk Dresden

Schlüssel- nummer	Kreisfreie Stadt Landkreis Gemeinde	Berein. Einnahmen der öffentlichen Kommunalhaushalte 2004 in 1 000 €				
		insgesamt	Einnahmen der laufenden Rechnung	darunter		Einnahmen der Kapital- rechnung
				Schlüsselzu- weis. v. Land	Gebühren, zweckg. Abg.	
		161	162	163	164	165
Kreisfreie Städte						
14 2 62 000	Dresden, Stadt	1 149 113	807 793	330 072	75 301	341 320
14 2 63 000	Görlitz, Stadt	104 275	93 382	42 675	5 624	10 893
14 2 64 000	Hoyerswerda, Stadt	70 982	64 150	32 008	5 451	6 832
14 2 72	Landkreis Bautzen	233 706	196 316	76 702	20 967	37 390
14 2 72 010	Bautzen, Stadt	54 871	45 467	15 078	2 728	9 404
14 2 72 020	Bischofswerda, Stadt	15 187	13 003	4 989	949	2 184
14 2 72 030	Burkau	2 606	1 926	725	72	680
14 2 72 040	Crosta	1 014	972	456	26	42
14 2 72 050	Cunewalde	6 429	4 752	1 519	202	1 677
14 2 72 060	Demitz-Thumitz	2 693	2 508	962	147	186
14 2 72 065	Doberschau-Gaußig	4 906	4 212	1 315	351	694
14 2 72 080	Frankenthal	753	661	260	41	92
14 2 72 110	Göda	4 123	3 245	1 041	380	877
14 2 72 130	Großdubrau	3 381	3 160	1 083	74	221
14 2 72 140	Großharthau	3 823	3 099	1 106	115	724
14 2 72 150	Großpostwitz/O.L.	3 431	3 131	367	44	300
14 2 72 160	Guttau	2 482	1 209	393	24	1 273
14 2 72 170	Hochkirch	2 373	1 735	647	93	638
14 2 72 180	Kirschau	2 315	1 842	420	57	473
14 2 72 200	Königswartha	3 722	3 302	1 376	76	420
14 2 72 210	Kubschütz	2 191	2 105	711	174	87
14 2 72 220	Malschwitz	3 236	2 954	1 111	158	282
14 2 72 240	Neschwitz	2 901	2 092	794	145	808
14 2 72 250	Neukirch/Lausitz	4 429	3 379	761	54	1 050
14 2 72 260	Obergurig	3 836	2 194	-	324	1 641
14 2 72 270	Puschwitz	893	679	180	0	214
14 2 72 280	Radibor	3 156	3 039	959	52	117
14 2 72 290	Rammenau	1 389	1 239	322	90	151
14 2 72 320	Schirgiswalde, Stadt	3 069	2 705	1 120	139	365
14 2 72 330	Schmölln-Putzkau	2 473	2 319	955	55	154
14 2 72 340	Sohland a. d. Spree	8 782	6 021	2 482	168	2 761
14 2 72 350	Steinitzwaldsdorf	2 419	2 133	918	50	286
14 2 72 380	Weißenberg, Stadt	3 913	3 298	936	248	615
14 2 72 390	Wiltzen, Stadt	6 101	5 307	1 753	69	795
14 2 80	Landkreis Meißen	283 962	210 197	76 477	26 944	73 765
14 2 80 040	Coswig, Stadt	28 096	20 643	7 938	405	7 453
14 2 80 065	Diera-Zehren	6 021	3 551	1 105	752	2 470
14 2 80 150	Käbschütztal	3 459	2 397	601	72	1 062
14 2 80 160	Ketzerbachtal	3 895	3 410	482	305	485
14 2 80 170	Klipphausen	11 306	6 310	1 005	1 211	4 996
14 2 80 190	Leuben-Schleinitz	1 692	1 347	387	141	345
14 2 80 210	Lommatzsch, Stadt	6 223	5 491	1 448	639	732
14 2 80 240	Meißen, Stadt	52 498	33 039	10 319	5 238	19 458
14 2 80 260	Moritzburg	14 324	7 793	2 719	1 722	6 531
14 2 80 270	Niederau	3 701	3 203	895	332	498
14 2 80 280	Nossen, Stadt	12 307	8 137	2 027	1 930	4 170

Regierungsbezirk Dresden

Bereinigte Ausgaben der öffentlichen Kommunalhaushalte 2004 in 1 000 €							Finanzierungs- saldo 2004 in 1 000 €	Schlüssel- nummer
insgesamt	Ausgaben der laufenden Rechnung	darunter		Ausgaben der Kapital- rechnung	darunter			
		Personal- ausgaben	laufender Sachaufwand		Sach- investitionen	darunter Bau- maßnahmen		
166	167	168	169	170	171	172	173	
1 000 094	768 316	261 333	149 564	231 778	193 011	165 742	149 019	14 2 62 000
102 070	91 719	32 599	15 474	10 351	9 728	9 304	2 205	14 2 63 000
77 317	66 175	25 039	13 811	11 142	10 419	8 971	-6 334	14 2 64 000
219 230	171 775	65 102	40 498	47 455	45 021	38 442	14 477	14 2 72
43 372	36 197	14 894	6 674	7 175	7 662	6 947	11 499	14 2 72 010
13 596	10 835	5 350	2 072	2 762	2 555	1 718	1 591	14 2 72 020
2 752	1 827	534	515	926	926	865	-146	14 2 72 030
1 028	876	274	173	152	146	125	-14	14 2 72 040
6 595	4 289	1 487	1 420	2 307	2 312	2 090	-167	14 2 72 050
2 144	2 010	892	401	135	128	95	549	14 2 72 060
4 007	3 061	1 114	679	947	758	515	898	14 2 72 065
741	623	294	151	118	102	81	12	14 2 72 080
3 539	2 771	1 385	795	768	735	328	584	14 2 72 110
3 327	3 154	633	864	172	134	62	55	14 2 72 130
3 662	2 915	1 526	584	748	744	708	160	14 2 72 140
3 149	2 247	798	339	902	866	468	281	14 2 72 150
2 547	1 013	318	284	1 534	984	972	-65	14 2 72 160
2 036	1 383	555	352	652	642	548	338	14 2 72 170
2 675	1 699	434	452	976	381	346	-360	14 2 72 180
3 713	3 101	1 066	779	612	475	432	9	14 2 72 200
2 106	1 945	1 016	502	162	116	109	85	14 2 72 210
3 541	2 994	1 690	637	547	531	405	-305	14 2 72 220
2 697	1 881	673	597	817	756	733	203	14 2 72 240
4 827	3 575	1 322	746	1 252	708	630	-398	14 2 72 250
4 612	2 058	794	671	2 553	2 511	2 349	-776	14 2 72 260
857	561	46	96	295	293	293	36	14 2 72 270
3 019	2 538	789	1 104	481	497	372	137	14 2 72 280
1 213	911	433	206	302	298	80	176	14 2 72 290
2 769	2 284	1 520	446	485	444	349	301	14 2 72 320
2 161	1 905	633	438	256	256	220	311	14 2 72 330
8 724	5 015	2 276	1 080	3 710	3 654	3 534	57	14 2 72 340
2 211	1 862	646	379	350	350	318	208	14 2 72 350
3 693	3 127	1 477	852	567	187	172	220	14 2 72 380
4 964	4 324	1 409	1 008	641	546	498	1 137	14 2 72 390
260 427	182 832	60 579	48 014	77 595	73 887	68 270	23 535	14 2 80
28 497	18 264	6 075	3 191	10 233	9 591	9 302	-401	14 2 80 040
5 913	2 951	1 348	740	2 962	2 958	2 812	109	14 2 80 065
2 828	2 138	703	695	690	689	651	631	14 2 80 150
2 894	2 136	1 172	679	759	1 060	953	1 001	14 2 80 160
11 022	5 137	2 010	1 355	5 885	5 883	5 711	284	14 2 80 170
1 709	1 178	328	397	531	459	434	-17	14 2 80 190
5 811	5 044	1 326	1 279	767	285	270	412	14 2 80 210
44 000	28 874	9 479	5 964	15 126	14 808	14 456	8 498	14 2 80 240
12 610	6 640	1 246	1 956	5 970	5 787	5 517	1 714	14 2 80 260
4 438	3 399	1 453	811	1 039	1 543	1 365	-737	14 2 80 270
10 130	5 481	2 721	1 329	4 649	4 540	4 179	2 177	14 2 80 280

Regierungsbezirk Dresden

Schlüssel- nummer	Kreisfreie Stadt Landkreis Gemeinde	Fläche 31.12.2004 km²	Bevölkerung am			Einwoh- ner je km² 2004	
			3.10.1990	31. Dezember 2004			
			insgesamt	männlich	weiblich		
		1	2	3	4	5	6
Noch: Landkreis Meißen							
14 2 80 310	Radebeul, Stadt	26,06	31 195	32 818	15 924	16 894	1 259
14 2 80 320	Radeburg, Stadt	53,99	7 512	7 865	3 896	3 969	146
14 2 80 400	Triebischtal	49,91	4 809	4 706	2 339	2 367	94
14 2 80 440	Weinböhla	19,01	7 787	10 333	5 034	5 299	544
14 2 84	Niederschlesischer Oberlausitzkreis	1 340,27	115 105	98 391	48 773	49 618	73
14 2 84 010	Bad Muskau, Stadt	15,35	4 268	4 067	2 050	2 017	265
14 2 84 020	Boxberg	119,14	4 274	3 097	1 557	1 540	26
14 2 84 040	Gablenz	14,65	1 412	1 921	960	961	131
14 2 84 060	Groß Düben	14,56	1 158	1 313	663	650	90
14 2 84 090	Hähnichen	49,60	1 569	1 535	781	754	31
14 2 84 106	Hohendubrau	45,42	2 304	2 283	1 122	1 161	50
14 2 84 110	Horka	40,79	2 209	2 067	1 043	1 024	51
14 2 84 130	Klitten	54,21	1 493	1 502	749	753	28
14 2 84 140	Kodersdorf	42,27	2 919	2 652	1 318	1 334	63
14 2 84 150	Königshain	19,52	1 291	1 296	640	656	66
14 2 84 160	Krauschwitz	106,62	3 874	4 005	1 965	2 040	38
14 2 84 170	Kreba-Neudorf	31,62	1 161	1 053	525	528	33
14 2 84 230	Markersdorf	62,39	3 549	4 389	2 249	2 140	70
14 2 84 240	Mücka	24,31	1 457	1 268	648	620	52
14 2 84 265	Neißeau	47,29	1 974	1 983	986	997	42
14 2 84 280	Niesky, Stadt	53,61	12 972	11 092	5 339	5 753	207
14 2 84 300	Quitzdorf am See	36,20	1 718	1 588	812	776	44
14 2 84 310	Reichenbach/O.L., Stadt	42,79	4 910	4 368	2 125	2 243	102
14 2 84 330	Rietschen	72,75	3 542	3 055	1 471	1 584	42
14 2 84 350	Rothenburg/O.L., Stadt	72,28	7 044	5 868	2 929	2 939	81
14 2 84 360	Schleife	41,87	2 956	2 946	1 481	1 465	70
14 2 84 370	Schöpstal	29,62	2 056	2 791	1 409	1 382	94
14 2 84 380	Sohland a. Rotstein	19,80	1 269	1 436	732	704	73
14 2 84 400	Trebendorf	31,95	843	1 092	539	553	34
14 2 84 420	Uhyst	43,67	1 279	1 160	581	579	27
14 2 84 430	Vierkirchen	35,33	2 061	2 007	1 005	1 002	57
14 2 84 440	Waldhufen	58,64	2 918	2 873	1 471	1 402	49
14 2 84 460	Weißkeißel	50,42	1 110	1 466	734	732	29
14 2 84 470	Weißwasser/O.L., Stadt	63,60	35 515	22 218	10 889	11 329	349
14 2 85	Landkreis Riesa-Großenhain	820,53	134 638	116 229	57 372	58 857	142
14 2 85 050	Ebersbach	84,18	4 596	5 095	2 582	2 513	61
14 2 85 070	Glaubitz	13,97	2 073	1 997	987	1 010	143
14 2 85 090	Gröditz, Stadt	8,43	9 688	8 010	3 908	4 102	951
14 2 85 100	Großenhain, Stadt	43,97	20 047	16 554	8 091	8 463	376
14 2 85 130	Lampertswalde	29,06	1 911	2 059	1 042	1 017	71
14 2 85 160	Hirschstein	34,46	2 600	2 477	1 227	1 250	72
14 2 85 180	Nauwalde	20,35	1 246	1 122	570	552	55
14 2 85 190	Nünchritz	31,11	7 800	6 790	3 346	3 444	218
14 2 85 220	Priestewitz	61,20	3 549	3 606	1 844	1 762	59
14 2 85 250	Riesa, Stadt	58,84	47 049	37 084	18 022	19 062	630
14 2 85 270	Röderaue	28,94	3 984	3 374	1 679	1 695	117

Regierungsbezirk Dresden

Bevölkerung im Alter von ... bis unter ... Jahren am 31. Dezember 2004									Schlüssel- nummer
unter 6	6 bis unter 15	15 bis unter 18	18 bis unter 25	25 bis unter 30	30 bis unter 40	40 bis unter 50	50 bis unter 65	65 und mehr	
7	8	9	10	11	12	13	14	15	
1 852	2 228	1 168	2 590	1 766	4 683	5 122	6 461	6 948	14 2 80 310
347	517	330	741	423	1 033	1 399	1 582	1 493	14 2 80 320
218	342	227	411	239	670	863	854	882	14 2 80 400
489	716	411	866	565	1 467	1 695	2 032	2 092	14 2 80 440
4 179	6 542	4 400	9 287	4 826	11 964	17 537	19 922	19 734	14 2 84
177	242	163	359	224	512	713	862	815	14 2 84 010
123	200	130	292	177	369	543	676	587	14 2 84 020
66	100	78	202	96	225	417	405	332	14 2 84 040
49	81	65	167	67	170	281	220	213	14 2 84 060
69	105	73	141	98	187	269	245	348	14 2 84 090
125	171	113	220	135	294	367	412	446	14 2 84 106
96	141	75	180	94	257	349	397	478	14 2 84 110
69	124	76	136	76	177	245	278	321	14 2 84 130
138	203	103	243	147	364	446	497	511	14 2 84 140
71	92	60	112	69	170	224	252	246	14 2 84 150
171	246	179	355	209	509	706	773	857	14 2 84 160
42	61	42	84	48	129	186	203	258	14 2 84 170
207	356	208	432	233	622	816	807	708	14 2 84 230
63	80	52	129	79	152	207	225	281	14 2 84 240
90	143	98	165	87	248	357	386	409	14 2 84 265
469	726	503	1 051	493	1 221	1 846	2 251	2 532	14 2 84 280
78	95	62	149	83	209	226	301	385	14 2 84 300
199	316	197	407	197	505	743	847	957	14 2 84 310
115	192	124	261	155	354	496	593	765	14 2 84 330
231	391	275	570	284	683	1 033	1 151	1 250	14 2 84 350
108	161	123	283	160	390	531	569	621	14 2 84 360
152	243	126	242	128	396	523	549	432	14 2 84 370
61	125	56	135	68	214	243	260	274	14 2 84 380
51	77	67	94	54	176	210	192	171	14 2 84 400
33	64	48	117	59	106	242	223	268	14 2 84 420
76	162	110	176	122	246	336	364	415	14 2 84 430
152	240	137	271	151	401	486	500	535	14 2 84 440
58	82	69	127	68	157	327	305	273	14 2 84 460
840	1 323	988	2 187	965	2 521	4 169	5 179	4 046	14 2 84 470
4 963	6 881	4 971	11 110	6 077	14 727	19 674	23 294	24 532	14 2 85
295	391	238	517	276	758	936	821	863	14 2 85 050
87	120	104	155	92	289	316	419	415	14 2 85 070
350	464	365	793	426	910	1 364	1 559	1 779	14 2 85 090
783	981	688	1 616	896	2 128	2 771	3 220	3 471	14 2 85 100
102	157	94	239	120	273	395	316	363	14 2 85 130
98	161	126	260	117	325	469	410	511	14 2 85 160
35	57	58	120	59	150	222	207	214	14 2 85 180
266	376	270	642	322	890	1 112	1 533	1 379	14 2 85 190
200	261	183	353	212	499	647	629	622	14 2 85 220
1 364	1 908	1 392	3 303	1 899	4 459	5 596	8 341	8 822	14 2 85 250
140	190	150	312	205	412	559	700	706	14 2 85 270

Regierungsbezirk Dresden

Schlüssel- nummer	Kreisfreie Stadt Landkreis Gemeinde	Lebendgeborene 2004		Gestorbene 2004		Überschuss bzw. Gestor-
		insgesamt	je 1 000 Einwohner	insgesamt	je 1 000 Einwohner	insgesamt
		16	17	18	19	20
Noch: Landkreis Meißen						
14 2 80 310	Radebeul, Stadt	339	10,3	372	11,3	-33
14 2 80 320	Radeburg, Stadt	54	6,9	86	10,9	-32
14 2 80 400	Triebischtal	31	6,6	64	13,5	-33
14 2 80 440	Weinböhla	77	7,4	115	11,1	-38
14 2 84	Niederschlesischer Oberlausitzkreis	681	6,8	1 056	10,6	-375
14 2 84 010	Bad Muskau, Stadt	32	7,8	35	8,6	-3
14 2 84 020	Boxberg	17	5,4	46	14,6	-29
14 2 84 040	Gablenz	5	2,6	20	10,2	-15
14 2 84 060	Groß Düben	10	7,5	15	11,2	-5
14 2 84 090	Hähnichen	14	9,1	12	7,8	2
14 2 84 106	Hohendubrau	15	6,5	21	9,1	-6
14 2 84 110	Horka	13	6,2	24	11,5	-11
14 2 84 130	Klitten	13	8,7	12	8,0	1
14 2 84 140	Kodersdorf	17	6,3	25	9,3	-8
14 2 84 150	Königshain	11	8,5	8	6,2	3
14 2 84 160	Krauschwitz	33	8,2	41	10,2	-8
14 2 84 170	Kreba-Neudorf	4	3,7	8	7,5	-4
14 2 84 230	Markersdorf	39	8,8	37	8,3	2
14 2 84 240	Mücka	13	10,2	13	10,2	-
14 2 84 265	Neißeau	17	8,5	16	8,0	1
14 2 84 280	Niesky, Stadt	77	6,9	133	11,8	-56
14 2 84 300	Quitzdorf am See	11	6,8	18	11,1	-7
14 2 84 310	Reichenbach/O.L., Stadt	24	5,4	66	15,0	-42
14 2 84 330	Rietschen	17	5,5	48	15,5	-31
14 2 84 350	Rothenburg/O.L., Stadt	30	5,1	88	14,9	-58
14 2 84 360	Schleife	11	3,7	31	10,5	-20
14 2 84 370	Schöpstal	25	8,9	12	4,3	13
14 2 84 380	Sohland a. Rotstein	12	8,3	11	7,6	1
14 2 84 400	Trebendorf	8	7,2	6	5,4	2
14 2 84 420	Uhyst	4	3,4	11	9,3	-7
14 2 84 430	Vierkirchen	7	3,5	23	11,4	-16
14 2 84 440	Waldhufen	24	8,3	24	8,3	-
14 2 84 460	Weißkeißel	7	4,7	10	6,7	-3
14 2 84 470	Weißwasser/O.L., Stadt	171	7,6	242	10,7	-71
14 2 85	Landkreis Riesa-Großenhain	833	7,1	1 254	10,7	-421
14 2 85 050	Ebersbach	43	8,5	47	9,3	-4
14 2 85 070	Glaubitz	15	7,5	38	19,0	-23
14 2 85 090	Gröditz, Stadt	56	6,9	97	11,9	-41
14 2 85 100	Großenhain, Stadt	133	7,9	189	11,3	-56
14 2 85 130	Lampertswalde	13	6,3	13	6,3	-
14 2 85 160	Hirschstein	16	6,4	22	8,8	-6
14 2 85 180	Nauwalde	3	2,6	9	7,9	-6
14 2 85 190	Nünchritz	46	6,7	81	11,8	-35
14 2 85 220	Priestewitz	31	8,6	27	7,5	4
14 2 85 250	Riesa, Stadt	245	6,5	422	11,3	-177
14 2 85 270	Röderaue	23	6,7	37	10,8	-14

Regierungsbezirk Dresden

der Geborenen benen (-)	Zuzüge 2004		Fortzüge 2004		Überschuss der Zu- bzw. Fortzüge (-)		Gesamtveränderung 2004		Schlüssel- nummer
	insgesamt	je 1 000 Einwohner	insgesamt	je 1 000 Einwohner	insgesamt	je 1 000 Einwohner	insgesamt	je 1 000 Einwohner	
je 1 000 Einwohner									
21	22	23	24	25	26	27	28	29	
-1,0	1 909	58,2	1 591	48,5	318	9,7	287	8,8	14 2 80 310
-4,1	313	39,8	261	33,2	52	6,6	21	2,7	14 2 80 320
-7,0	199	42,1	182	38,5	17	3,6	-16	-3,4	14 2 80 400
-3,7	503	48,4	566	54,4	-63	-6,1	-100	-9,6	14 2 80 440
-3,8	2 182	21,9	3 461	34,8	-1 279	-12,9	-1 652	-16,6	14 2 84
-0,7	285	69,9	250	61,3	35	8,6	35	8,6	14 2 84 010
-9,2	91	28,8	146	46,3	-55	-17,4	-85	-26,9	14 2 84 020
-7,7	54	27,6	91	46,5	-37	-18,9	-52	-26,6	14 2 84 040
-3,7	36	26,9	75	56,1	-39	-29,2	-44	-32,9	14 2 84 060
1,3	53	34,4	70	45,4	-17	-11,0	-15	-9,7	14 2 84 090
-2,6	74	32,2	78	34,0	-4	-1,7	-12	-5,2	14 2 84 106
-5,3	78	37,3	104	49,8	-26	-12,4	-37	-17,7	14 2 84 110
0,7	43	28,7	43	28,7	-	-	1	0,7	14 2 84 130
-3,0	109	40,5	171	63,5	-62	-23,0	-70	-26,0	14 2 84 140
2,3	49	37,8	55	42,4	-6	-4,6	-3	-2,3	14 2 84 150
-2,0	158	39,2	168	41,6	-10	-2,5	-18	-4,5	14 2 84 160
-3,7	24	22,4	44	41,0	-20	-18,6	-24	-22,4	14 2 84 170
0,5	169	38,1	253	57,0	-84	-18,9	-82	-18,5	14 2 84 230
-	49	38,4	56	43,9	-7	-5,5	-6	-4,7	14 2 84 240
0,5	56	28,1	73	36,6	-17	-8,5	-16	-8,0	14 2 84 265
-5,0	438	39,0	560	49,9	-122	-10,9	-180	-16,0	14 2 84 280
-4,3	155	95,7	192	118,6	-37	-22,8	-42	-25,9	14 2 84 300
-9,5	230	52,1	229	51,9	1	0,2	-41	-9,3	14 2 84 310
-10,0	110	35,6	129	41,8	-19	-6,2	-51	-16,5	14 2 84 330
-9,8	286	48,5	236	40,0	50	8,5	-8	-1,4	14 2 84 350
-6,7	97	32,7	104	35,1	-7	-2,4	-27	-9,1	14 2 84 360
4,6	85	30,4	112	40,0	-27	-9,7	-14	-5,0	14 2 84 370
0,7	63	43,4	91	62,6	-28	-19,3	-27	-18,6	14 2 84 380
1,8	39	35,3	48	43,4	-9	-8,1	-7	-6,3	14 2 84 400
-5,9	32	27,0	50	42,3	-18	-15,2	-25	-21,1	14 2 84 420
-8,0	75	37,3	69	34,3	6	3,0	-10	-5,0	14 2 84 430
-	104	36,0	113	39,2	-9	-3,1	-10	-3,5	14 2 84 440
-2,0	45	30,2	76	51,0	-31	-20,8	-34	-22,8	14 2 84 460
-3,1	623	27,5	1 303	57,6	-680	-30,0	-748	-33,1	14 2 84 470
-3,6	2 310	19,7	3 267	27,9	-957	-8,2	-1 377	-11,7	14 2 85
-0,8	301	59,2	267	52,5	34	6,7	28	5,5	14 2 85 050
-11,5	110	54,9	76	38,0	34	17,0	11	5,5	14 2 85 070
-5,0	299	36,8	455	56,0	-156	-19,2	-196	-24,1	14 2 85 090
-3,3	681	40,7	864	51,6	-183	-10,9	-239	-14,3	14 2 85 100
-	82	39,7	91	44,1	-9	-4,4	-8	-3,9	14 2 85 130
-2,4	33	13,2	69	27,6	-36	-14,4	-42	-16,8	14 2 85 160
-5,3	16	14,1	22	19,4	-6	-5,3	-12	-10,6	14 2 85 180
-5,1	216	31,4	279	40,6	-63	-9,2	-98	-14,3	14 2 85 190
1,1	148	41,0	146	40,4	2	0,6	6	1,7	14 2 85 220
-4,7	1 139	30,4	1 446	38,6	-307	-8,2	-482	-12,9	14 2 85 250
-4,1	83	24,3	119	34,9	-36	-10,6	-51	-15,0	14 2 85 270

Regierungsbezirk Dresden

Schlüssel- nummer	Kreisfreie Stadt Landkreis Gemeinde	Allgemein bildende Schulen am 2. September 2004					
		Grundschulen				Mittelschulen	
		Schulen	Klassen	Schüler	Lehrer	Schulen	Klassen
		30	31	32	33	34	35
Noch: Landkreis Meißen							
14 2 80 310	Radebeul, Stadt	6	46	890	82	2	28
14 2 80 320	Radeburg, Stadt	1	13	265	22	1	14
14 2 80 400	Triebischtal	1	5	114	12	1	9
14 2 80 440	Weinböhla	1	12	270	24	1	17
14 2 84	Niederschlesischer Oberlausitzkreis	24	145	2 601	275	16	174
14 2 84 010	Bad Muskau, Stadt	1	6	114	10	1	4
14 2 84 020	Boxberg	1	8	129	15	1	9
14 2 84 040	Gablenz	-	-	-	-	-	-
14 2 84 060	Groß Düben	-	-	-	-	-	-
14 2 84 090	Hähnichen	-	-	-	-	-	-
14 2 84 106	Hohendubrau	1	4	68	9	-	-
14 2 84 110	Horka	1	8	138	13	-	-
14 2 84 130	Klitten	-	-	-	-	-	-
14 2 84 140	Kodersdorf	-	-	-	-	1	15
14 2 84 150	Königshain	1	4	74	7	-	-
14 2 84 160	Krauschwitz	1	5	113	11	1	15
14 2 84 170	Kreba-Neudorf	1	4	67	6	-	-
14 2 84 230	Markersdorf	1	6	88	11	1	8
14 2 84 240	Mücka	-	-	-	-	1	12
14 2 84 265	Neißeau	1	4	58	6	1	3
14 2 84 280	Niesky, Stadt	3	20	366	42	2	23
14 2 84 300	Quitzdorf am See	-	-	-	-	-	-
14 2 84 310	Reichenbach/O.L., Stadt	1	8	126	15	1	18
14 2 84 330	Rietschen	1	6	115	13	1	5
14 2 84 350	Rothenburg/O.L., Stadt	1	8	160	15	1	14
14 2 84 360	Schleife	1	8	135	15	1	11
14 2 84 370	Schöpstal	1	5	94	8	-	-
14 2 84 380	Sohland a. Rotstein	1	4	51	4	-	-
14 2 84 400	Trebendorf	-	-	-	-	-	-
14 2 84 420	Uhyst	-	-	-	-	-	-
14 2 84 430	Vierkirchen	1	4	63	5	-	-
14 2 84 440	Waldhufen	1	4	81	7	-	-
14 2 84 460	Weißkeißel	-	-	-	-	-	-
14 2 84 470	Weißwasser/O.L., Stadt	4	29	561	63	3	37
14 2 85	Landkreis Riesa-Großenhain	23	144	2 569	299	15	196
14 2 85 050	Ebersbach	1	8	138	15	1	11
14 2 85 070	Glaubitz	-	-	-	-	-	-
14 2 85 090	Gröditz, Stadt	1	11	216	25	1	18
14 2 85 100	Großenhain, Stadt	3	25	408	50	2	35
14 2 85 130	Lampertswalde	1	5	96	10	1	5
14 2 85 160	Hirschstein	1	4	64	9	-	-
14 2 85 180	Nauwalde	-	-	-	-	-	-
14 2 85 190	Nünchritz	1	8	160	16	1	17
14 2 85 220	Priestewitz	1	6	102	8	1	7
14 2 85 250	Riesa, Stadt	4	37	657	84	3	50
14 2 85 270	Röderaue	1	4	87	11	1	9

Regierungsbezirk Dresden

Allgemein bildende Schulen am 2. September 2004										Schlüssel- nummer
Mittelschulen		Gymnasien				Förderschulen				
Schüler	Lehrer	Schulen	Klassen	Schüler	Lehrer	Schulen	Klassen	Schüler	Lehrer	
36	37	38	39	40	41	42	43	44	45	
673	66	2	39	1 283	104	2	40	402	59	14 2 80 310
301	26	-	-	-	-	-	-	-	-	14 2 80 320
168	20	-	-	-	-	-	-	-	-	14 2 80 400
389	31	-	-	-	-	-	-	-	-	14 2 80 440
3 772	349	3	49	1 651	140	4	57	538	79	14 2 84
73	15	-	-	-	-	-	-	-	-	14 2 84 010
164	20	-	-	-	-	-	-	-	-	14 2 84 020
-	-	-	-	-	-	-	-	-	-	14 2 84 040
-	-	-	-	-	-	-	-	-	-	14 2 84 060
-	-	-	-	-	-	-	-	-	-	14 2 84 090
-	-	-	-	-	-	-	-	-	-	14 2 84 106
-	-	-	-	-	-	-	-	-	-	14 2 84 110
-	-	-	-	-	-	-	-	-	-	14 2 84 130
334	23	-	-	-	-	-	-	-	-	14 2 84 140
-	-	-	-	-	-	-	-	-	-	14 2 84 150
308	25	-	-	-	-	-	-	-	-	14 2 84 160
-	-	-	-	-	-	-	-	-	-	14 2 84 170
177	15	-	-	-	-	-	-	-	-	14 2 84 230
249	24	-	-	-	-	-	-	-	-	14 2 84 240
74	10	-	-	-	-	-	-	-	-	14 2 84 265
537	45	1	18	654	58	1	19	227	32	14 2 84 280
-	-	-	-	-	-	-	-	-	-	14 2 84 300
387	34	-	-	-	-	-	-	-	-	14 2 84 310
100	13	-	-	-	-	-	-	-	-	14 2 84 330
302	27	1	7	204	18	-	-	-	-	14 2 84 350
221	24	-	-	-	-	-	-	-	-	14 2 84 360
-	-	-	-	-	-	-	-	-	-	14 2 84 370
-	-	-	-	-	-	-	-	-	-	14 2 84 380
-	-	-	-	-	-	-	-	-	-	14 2 84 400
-	-	-	-	-	-	-	-	-	-	14 2 84 420
-	-	-	-	-	-	-	-	-	-	14 2 84 430
-	-	-	-	-	-	-	-	-	-	14 2 84 440
-	-	-	-	-	-	-	-	-	-	14 2 84 460
846	74	1	24	793	64	3	38	311	47	14 2 84 470
4 348	406	3	80	2 436	214	4	58	554	97	14 2 85
258	22	-	-	-	-	-	-	-	-	14 2 85 050
-	-	-	-	-	-	-	-	-	-	14 2 85 070
378	41	-	-	-	-	-	-	-	-	14 2 85 090
774	68	1	30	974	83	1	12	137	23	14 2 85 100
110	12	-	-	-	-	-	-	-	-	14 2 85 130
-	-	-	-	-	-	-	-	-	-	14 2 85 160
-	-	-	-	-	-	-	-	-	-	14 2 85 180
349	35	-	-	-	-	-	-	-	-	14 2 85 190
162	16	-	-	-	-	-	-	-	-	14 2 85 220
1 139	112	2	50	1 462	131	2	38	370	62	14 2 85 250
208	18	-	-	-	-	-	-	-	-	14 2 85 270

Regierungsbezirk Dresden

Schlüssel- nummer	Kreisfreie Stadt Landkreis Gemeinde	Absolventen/Abgänger am Ende des Schuljahres			
		insgesamt	davon		
			ohne Hauptschul- abschluss	mit Hauptschul- abschluss	mit Realschul- abschluss
		46	47	48	49
Noch: Landkreis Meißen					
14 2 80 310	Radebeul, Stadt	384	39	32	149
14 2 80 320	Radeburg, Stadt	48	-	17	31
14 2 80 400	Triebischtal	42	1	1	40
14 2 80 440	Weinböhla	83	-	3	80
14 2 84	Niederschlesischer Oberlausitzkreis	1 454	136	178	849
14 2 84 010	Bad Muskau, Stadt	40	4	1	35
14 2 84 020	Boxberg	36	1	-	35
14 2 84 040	Gablenz	-	-	-	-
14 2 84 060	Groß Düben	-	-	-	-
14 2 84 090	Hähnichen	-	-	-	-
14 2 84 106	Hohendubrau	-	-	-	-
14 2 84 110	Horka	-	-	-	-
14 2 84 130	Klitten	-	-	-	-
14 2 84 140	Kodersdorf	49	3	4	42
14 2 84 150	Königshain	-	-	-	-
14 2 84 160	Krauschwitz	74	1	10	63
14 2 84 170	Kreba-Neudorf	-	-	-	-
14 2 84 230	Markersdorf	48	5	7	36
14 2 84 240	Mücka	72	3	14	55
14 2 84 265	Neißeau	46	1	5	40
14 2 84 280	Niesky, Stadt	283	45	29	115
14 2 84 300	Quitzdorf am See	-	-	-	-
14 2 84 310	Reichenbach/O.L., Stadt	84	3	16	65
14 2 84 330	Rietschen	41	1	6	34
14 2 84 350	Rothenburg/O.L., Stadt	99	2	13	36
14 2 84 360	Schleife	68	-	10	58
14 2 84 370	Schöpstal	26	-	-	26
14 2 84 380	Sohland a. Rotstein	-	-	-	-
14 2 84 400	Trebendorf	-	-	-	-
14 2 84 420	Uhyst	-	-	-	-
14 2 84 430	Vierkirchen	-	-	-	-
14 2 84 440	Waldhufen	35	2	10	23
14 2 84 460	Weißkeißel	-	-	-	-
14 2 84 470	Weißwasser/O.L., Stadt	453	65	53	186
14 2 85	Landkreis Riesa-Großenhain	1 700	165	235	964
14 2 85 050	Ebersbach	57	2	12	43
14 2 85 070	Glaubitz	-	-	-	-
14 2 85 090	Gröditz, Stadt	117	34	11	72
14 2 85 100	Großenhain, Stadt	392	35	45	168
14 2 85 130	Lampertswalde	52	-	3	49
14 2 85 160	Hirschstein	-	-	-	-
14 2 85 180	Nauwalde	-	-	-	-
14 2 85 190	Nünchritz	110	4	22	84
14 2 85 220	Priestewitz	44	-	2	42
14 2 85 250	Riesa, Stadt	645	69	72	312
14 2 85 270	Röderaue	56	4	2	50

Regierungsbezirk Dresden

2003/04	Berufsbildende Schulen am 1. November 2004				Gewerbeanzeigen 2004			Schlüssel- nummer
mit allgemeiner Hochschulreife	Schulen	Klassen	Schüler	Lehrer	Anmel- dungen	Ummel- dungen	Abmel- dungen	
50	51	52	53	54	55	56	57	
164	2	67	1 312	55	456	147	289	14 2 80 310
-	-	-	-	-	78	17	57	14 2 80 320
-	-	-	-	-	46	15	34	14 2 80 400
-	-	-	-	-	104	27	68	14 2 80 440
291	4	86	1 949	91	881	208	585	14 2 84
-	-	-	-	-	58	13	35	14 2 84 010
-	1	32	809	28	22	2	15	14 2 84 020
-	-	-	-	-	27	11	16	14 2 84 040
-	-	-	-	-	12	1	4	14 2 84 060
-	-	-	-	-	9	4	7	14 2 84 090
-	-	-	-	-	30	5	17	14 2 84 106
-	-	-	-	-	14	3	8	14 2 84 110
-	-	-	-	-	9	1	7	14 2 84 130
-	-	-	-	-	25	7	19	14 2 84 140
-	-	-	-	-	5	2	6	14 2 84 150
-	-	-	-	-	37	16	31	14 2 84 160
-	-	-	-	-	7	-	12	14 2 84 170
-	-	-	-	-	46	3	31	14 2 84 230
-	-	-	-	-	18	5	16	14 2 84 240
-	-	-	-	-	26	5	7	14 2 84 265
94	1	3	53	4	94	21	76	14 2 84 280
-	-	-	-	-	16	4	11	14 2 84 300
-	-	-	-	-	52	5	23	14 2 84 310
-	-	-	-	-	18	7	22	14 2 84 330
48	-	-	-	-	37	15	23	14 2 84 350
-	-	-	-	-	31	8	15	14 2 84 360
-	-	-	-	-	25	4	8	14 2 84 370
-	-	-	-	-	2	-	1	14 2 84 380
-	-	-	-	-	8	2	5	14 2 84 400
-	-	-	-	-	10	1	5	14 2 84 420
-	-	-	-	-	9	1	2	14 2 84 430
-	-	-	-	-	38	3	30	14 2 84 440
-	-	-	-	-	11	3	9	14 2 84 460
149	2	51	1 087	59	185	56	124	14 2 84 470
336	8	211	4 463	213	1 196	260	783	14 2 85
-	-	-	-	-	66	10	29	14 2 85 050
-	-	-	-	-	1	-	1	14 2 85 070
-	1	27	302	18	65	10	59	14 2 85 090
144	2	54	1 200	70	233	58	143	14 2 85 100
-	-	-	-	-	11	-	4	14 2 85 130
-	-	-	-	-	18	2	12	14 2 85 160
-	-	-	-	-	-	-	-	14 2 85 180
-	-	-	-	-	79	11	54	14 2 85 190
-	-	-	-	-	41	6	20	14 2 85 220
192	5	130	2 961	125	336	114	260	14 2 85 250
-	-	-	-	-	60	5	13	14 2 85 270

Regierungsbezirk Dresden

Schlüssel- nummer	Kreisfreie Stadt Landkreis Gemeinde	Sozialversicherungspflichtig Beschäftigte am 30. Juni 2004				
		am Arbeitsort			am Wohnort	
		insgesamt	männlich	weiblich	insgesamt	männlich
		58	59	60	61	62
Noch: Landkreis Meißen						
14 2 80 310	Radebeul, Stadt	13 038	7 012	6 026	11 063	5 567
14 2 80 320	Radeburg, Stadt	2 679	1 569	1 110	3 112	1 615
14 2 80 400	Triebischtal	590	341	249	1 637	876
14 2 80 440	Weinböhla	1 225	474	751	3 657	1 864
14 2 84	Niederschlesischer Oberlausitzkreis	22 529	11 955	10 574	32 031	17 394
14 2 84 010	Bad Muskau, Stadt	673	299	374	1 194	655
14 2 84 020	Boxberg	1 858	1 364	494	1 067	611
14 2 84 040	Gablenz	143	71	72	695	384
14 2 84 060	Groß Düben	154	89	65	480	276
14 2 84 090	Hähnichen	120	80	40	508	292
14 2 84 106	Hohendubrau	270	143	127	728	425
14 2 84 110	Horka	321	179	142	712	380
14 2 84 130	Klitten	194	126	68	496	290
14 2 84 140	Kodersdorf	390	209	181	899	478
14 2 84 150	Königshain	166	93	73	491	276
14 2 84 160	Krauschwitz	994	738	256	1 327	753
14 2 84 170	Kreba-Neudorf	217	118	99	350	204
14 2 84 230	Markersdorf	1 152	789	363	1 647	840
14 2 84 240	Mücka	215	95	120	392	239
14 2 84 265	Neißeau	234	146	88	641	323
14 2 84 280	Niesky, Stadt	4 291	1 941	2 350	3 606	1 882
14 2 84 300	Quitzdorf am See	188	111	77	446	251
14 2 84 310	Reichenbach/O.L., Stadt	661	364	297	1 334	706
14 2 84 330	Rietschen	558	277	281	919	500
14 2 84 350	Rothenburg/O.L., Stadt	1 650	729	921	1 873	987
14 2 84 360	Schleife	681	455	226	1 040	581
14 2 84 370	Schöpstal	527	331	196	1 041	509
14 2 84 380	Sohland a. Rotstein	152	86	66	482	249
14 2 84 400	Trebendorf	66	45	21	409	232
14 2 84 420	Uhyst	175	106	69	401	221
14 2 84 430	Vierkirchen	262	181	81	664	369
14 2 84 440	Waldhufen	545	323	222	943	528
14 2 84 460	Weißkeißel	420	303	117	561	324
14 2 84 470	Weißwasser/O.L., Stadt	5 252	2 164	3 088	6 685	3 629
14 2 85	Landkreis Riesa-Großenhain	34 264	18 720	15 544	38 556	20 908
14 2 85 050	Ebersbach	880	521	359	1 831	1 013
14 2 85 070	Glaubitz	885	677	208	713	383
14 2 85 090	Gröditz, Stadt	2 812	1 498	1 314	2 306	1 310
14 2 85 100	Großenhain, Stadt	5 930	2 999	2 931	5 208	2 737
14 2 85 130	Lampertswalde	1 561	1 002	559	790	439
14 2 85 160	Hirschstein	301	163	138	895	500
14 2 85 180	Nauwalde	125	97	28	413	253
14 2 85 190	Nünchritz	1 812	973	839	2 493	1 320
14 2 85 220	Priestewitz	689	464	225	1 343	732
14 2 85 250	Riesa, Stadt	12 510	6 041	6 469	11 076	5 861
14 2 85 270	Röderaue	325	122	203	1 175	700

Regierungsbezirk Dresden

	Arbeitslose am 31. Dezember 2004							Schlüssel- nummer
	insgesamt	und zwar						
weiblich		männlich	weiblich	im Alter von unter 25 Jahren	im Alter von 55 Jahren u. mehr	Langzeit- arbeitslose	Schwer- behinderte	
63	64	65	66	67	68	69	70	
5 496	1 853	947	906	230	244	746	41	14 2 80 310
1 497	614	315	299	70	58	250	16	14 2 80 320
761	415	202	213	45	41	189	9	14 2 80 400
1 793	683	333	350	97	90	260	20	14 2 80 440
14 637	11 576	5 678	5 898	1 231	1 290	5 688	236	14 2 84
539	486	233	253	41	53	258	13	14 2 84 010
456	332	146	186	24	49	171	6	14 2 84 020
311	178	82	96	20	20	74	8	14 2 84 040
204	130	50	80	18	12	63	.	14 2 84 060
216	153	78	75	21	10	84	.	14 2 84 090
303	237	104	133	20	25	116	4	14 2 84 106
332	233	137	96	30	29	106	3	14 2 84 110
206	135	70	65	22	10	42	8	14 2 84 130
421	295	160	135	35	32	132	7	14 2 84 140
215	105	58	47	12	10	26	3	14 2 84 150
574	397	178	219	40	46	180	4	14 2 84 160
146	125	60	65	14	13	64	.	14 2 84 170
807	392	217	175	52	40	138	3	14 2 84 230
153	163	79	84	22	22	86	.	14 2 84 240
318	185	105	80	25	16	82	3	14 2 84 265
1 724	1 273	640	633	157	146	607	34	14 2 84 280
195	171	74	97	19	28	77	.	14 2 84 300
628	499	267	232	59	48	228	12	14 2 84 310
419	348	164	184	19	37	193	9	14 2 84 330
886	600	319	281	81	60	262	8	14 2 84 350
459	288	151	137	19	35	132	8	14 2 84 360
532	216	134	82	25	28	81	.	14 2 84 370
233	125	79	46	17	17	35	.	14 2 84 380
177	108	49	59	6	19	63	.	14 2 84 400
180	133	61	72	8	15	72	4	14 2 84 420
295	213	104	109	20	25	82	3	14 2 84 430
415	340	171	169	45	29	164	6	14 2 84 440
237	177	79	98	16	15	79	.	14 2 84 460
3 056	3 539	1 629	1 910	344	401	1 991	79	14 2 84 470
17 648	11 907	5 844	6 063	1 521	1 168	5 648	326	14 2 85
818	366	189	177	59	23	96	7	14 2 85 050
330	140	60	80	12	24	73	.	14 2 85 070
996	1 087	470	617	126	95	564	43	14 2 85 090
2 471	1 834	929	905	243	156	862	38	14 2 85 100
351	174	85	89	28	14	70	5	14 2 85 130
395	222	105	117	19	27	72	7	14 2 85 160
160	111	61	50	13	12	41	.	14 2 85 180
1 173	601	293	308	79	80	295	18	14 2 85 190
611	309	158	151	42	34	129	7	14 2 85 220
5 215	4 236	2 118	2 118	525	461	2 238	123	14 2 85 250
475	297	133	164	38	27	126	5	14 2 85 270

Regierungsbezirk Dresden

Schlüssel- nummer	Kreisfreie Stadt Landkreis Gemeinde	Bodenfläche am 31.12.2004 nach Art der tatsächlichen Nutzung in ha				
		insgesamt	Siedlungs- und Verkehrsfläche			
			zusammen	Gebäude- u. Freifläche	Betriebsfläche (o. Abbauland)	Erholungs- fläche
		71	72	73	74	75
Noch: Landkreis Meißen						
14 2 80 310	Radebeul, Stadt	2 606	1 122	786	2	68
14 2 80 320	Radeburg, Stadt	5 400	594	320	5	55
14 2 80 400	Triebischtal	4 991	398	201	0	12
14 2 80 440	Weinböhla	1 901	347	212	1	19
14 2 84	Niederschlesischer Oberlausitzkreis	134 026	11 411	5 578	546	743
14 2 84 010	Bad Muskau, Stadt	1 535	356	112	1	167
14 2 84 020	Boxberg	11 914	1 304	560	289	88
14 2 84 040	Gablenz	1 465	146	84	-	11
14 2 84 060	Groß Düben	1 456	146	78	1	15
14 2 84 090	Hähnichen	4 960	299	122	0	11
14 2 84 106	Hohendubrau	4 542	296	140	2	6
14 2 84 110	Horka	4 079	349	150	3	20
14 2 84 130	Klitten	5 421	278	96	2	2
14 2 84 140	Kodersdorf	4 227	404	248	1	10
14 2 84 150	Königshain	1 952	134	73	1	6
14 2 84 160	Krauschwitz	10 662	508	240	8	19
14 2 84 170	Kreba-Neudorf	3 161	195	74	7	3
14 2 84 230	Markersdorf	6 239	530	325	3	16
14 2 84 240	Mücka	2 431	177	79	0	6
14 2 84 265	Neißeau	4 729	320	174	1	12
14 2 84 280	Niesky, Stadt	5 361	761	488	3	24
14 2 84 300	Quitzdorf am See	3 620	263	136	1	26
14 2 84 310	Reichenbach/O.L., Stadt	4 279	385	223	0	16
14 2 84 330	Rietschen	7 275	452	220	6	17
14 2 84 350	Rothenburg/O.L., Stadt	7 228	872	406	8	41
14 2 84 360	Schleife	4 187	398	226	1	10
14 2 84 370	Schöpstal	2 962	295	175	2	11
14 2 84 380	Sohland a. Rotstein	1 980	139	80	-	2
14 2 84 400	Trebendorf	3 195	219	82	32	4
14 2 84 420	Uhyst	4 367	206	72	-	9
14 2 84 430	Vierkirchen	3 532	279	154	2	9
14 2 84 440	Waldhufen	5 864	382	178	3	38
14 2 84 460	Weißkeißel	5 042	230	88	-	4
14 2 84 470	Weißwasser/O.L., Stadt	6 360	1 088	495	169	142
14 2 85	Landkreis Riesa-Großenhain	82 053	7 533	3 947	97	373
14 2 85 050	Ebersbach	8 418	442	248	3	13
14 2 85 070	Glaubitz	1 397	135	79	0	8
14 2 85 090	Gröditz, Stadt	843	327	229	16	20
14 2 85 100	Großenhain, Stadt	4 397	936	469	10	66
14 2 85 130	Lampertswalde	2 906	254	145	10	6
14 2 85 160	Hirschstein	3 446	207	102	1	5
14 2 85 180	Nauwalde	2 035	97	45	-	1
14 2 85 190	Nünchritz	3 111	353	212	1	17
14 2 85 220	Priestewitz	6 120	386	175	2	6
14 2 85 250	Riesa, Stadt	5 884	1 342	788	9	92
14 2 85 270	Röderaue	2 894	207	92	1	12

Regierungsbezirk Dresden

Bodenfläche am 31.12.2004 nach Art der tatsächlichen Nutzung in ha								Schlüssel- nummer
Siedlungs- und Verkehrsfläche			Landwirt- schafts- fläche	Waldfläche	Wasserfläche	Abbauland	Flächen and. Nutzung (o. Friedhof)	
Friedhofs- fläche	Verkehrs- fläche	dar. Straße, Weg, Platz						
76	77	78	79	80	81	82	83	
9	257	190	1 036	368	47	-	32	14 2 80 310
4	210	201	3 489	1 131	107	16	63	14 2 80 320
2	182	153	4 094	411	25	19	45	14 2 80 400
2	112	88	804	721	10	-	19	14 2 80 440
59	4 485	3 684	49 324	59 749	5 221	5 922	2 399	14 2 84
4	72	70	510	623	38	-	8	14 2 84 010
3	364	235	1 027	6 456	236	2 475	416	14 2 84 020
2	50	48	673	598	44	0	4	14 2 84 040
1	51	44	770	417	81	16	25	14 2 84 060
2	164	145	1 569	2 458	471	52	111	14 2 84 090
1	147	145	2 453	1 627	76	16	74	14 2 84 106
2	175	113	2 021	1 505	138	26	40	14 2 84 110
1	178	156	1 753	2 079	516	628	166	14 2 84 130
0	145	129	2 679	998	128	2	16	14 2 84 140
0	53	48	1 198	584	4	0	31	14 2 84 150
3	238	226	1 233	8 649	126	8	138	14 2 84 160
1	109	100	640	1 782	465	11	68	14 2 84 170
2	184	166	4 675	726	33	239	36	14 2 84 230
1	91	85	751	1 317	85	4	97	14 2 84 240
2	130	115	2 959	1 341	40	27	42	14 2 84 265
8	238	214	1 685	2 576	144	61	133	14 2 84 280
1	99	88	1 261	1 371	651	13	61	14 2 84 300
2	144	131	3 173	660	19	28	15	14 2 84 310
2	208	184	2 014	4 091	364	122	233	14 2 84 330
3	414	209	3 086	2 775	279	4	213	14 2 84 350
2	159	115	1 395	2 324	39	3	28	14 2 84 360
1	105	92	2 376	217	29	27	18	14 2 84 370
1	56	49	1 519	308	8	0	5	14 2 84 380
1	99	82	530	1 998	53	327	68	14 2 84 400
0	124	102	679	1 489	385	1 551	58	14 2 84 420
1	114	111	2 415	762	31	18	25	14 2 84 430
1	162	162	3 180	1 737	476	6	83	14 2 84 440
2	137	113	831	3 893	12	48	28	14 2 84 460
7	275	205	267	4 388	248	210	159	14 2 84 470
41	3 075	2 372	57 541	10 308	1 959	211	4 501	14 2 85
2	176	176	6 377	1 324	182	4	90	14 2 85 050
1	48	46	1 061	149	9	24	20	14 2 85 070
2	60	46	442	37	21	-	15	14 2 85 090
5	387	161	3 164	44	52	0	201	14 2 85 100
1	93	74	2 329	279	10	1	34	14 2 85 130
1	97	90	3 105	56	52	5	21	14 2 85 160
1	50	50	1 659	232	42	1	4	14 2 85 180
1	122	104	2 371	219	118	2	49	14 2 85 190
2	200	150	5 400	246	50	4	34	14 2 85 220
9	445	256	4 141	94	146	20	140	14 2 85 250
2	100	85	1 835	620	192	7	35	14 2 85 270

Regierungsbezirk Dresden

Schlüssel- nummer	Kreisfreie Stadt Landkreis Gemeinde	Verarbeitendes Gewerbe sowie Bergbau und Gewinnung			
		Betriebe	tätige Personen	darunter Arbeiter	geleistete
					Arbeitsstunden 1 000 h
		84	85	86	87
Noch: Landkreis Meißen					
14 2 80 310	Radebeul, Stadt	19	3 140	2 125	5 542
14 2 80 320	Radeburg, Stadt	10	753	523	1 326
14 2 80 400	Triebischtal	3	77	65	117
14 2 80 440	Weinböhla	1	.	.	.
14 2 84	Niederschlesischer Oberlausitzkreis	59	4 604	3 337	7 247
14 2 84 010	Bad Muskau, Stadt	3	69	40	114
14 2 84 020	Boxberg	7	1 438	989	2 061
14 2 84 040	Gablenz	-	-	-	-
14 2 84 060	Groß Düben	-	-	-	-
14 2 84 090	Hähnichen	-	-	-	-
14 2 84 106	Hohendubrau	1	.	.	.
14 2 84 110	Horka	1	.	.	.
14 2 84 130	Klitten	-	-	-	-
14 2 84 140	Kodersdorf	-	-	-	-
14 2 84 150	Königshain	-	-	-	-
14 2 84 160	Krauschwitz	5	399	317	708
14 2 84 170	Kreba-Neudorf	1	.	.	.
14 2 84 230	Markersdorf	4	271	202	399
14 2 84 240	Mücka	-	-	-	-
14 2 84 265	Neißeau	1	.	.	.
14 2 84 280	Niesky, Stadt	9	791	576	1 197
14 2 84 300	Quitzdorf am See	3	30	23	46
14 2 84 310	Reichenbach/O.L., Stadt	2	.	.	.
14 2 84 330	Rietschen	1	.	.	.
14 2 84 350	Rothenburg/O.L., Stadt	5	293	175	452
14 2 84 360	Schleife	2	.	.	.
14 2 84 370	Schöpstal	1	.	.	.
14 2 84 380	Sohland a. Rotstein	-	-	-	-
14 2 84 400	Trebendorf	1	.	.	.
14 2 84 420	Uhyst	-	-	-	-
14 2 84 430	Vierkirchen	2	.	.	.
14 2 84 440	Waldhufen	2	.	.	.
14 2 84 460	Weißkeißel	-	-	-	-
14 2 84 470	Weißwasser/O.L., Stadt	9	748	624	1 308
14 2 85	Landkreis Riesa-Großenhain	80	7 377	5 470	12 700
14 2 85 050	Ebersbach	1	.	.	.
14 2 85 070	Glaubitz	5	364	292	669
14 2 85 090	Gröditz, Stadt	8	1 081	875	1 716
14 2 85 100	Großenhain, Stadt	16	776	619	1 431
14 2 85 130	Lampertswalde	3	680	500	1 320
14 2 85 160	Hirschstein	1	.	.	.
14 2 85 180	Nauwalde	-	-	-	-
14 2 85 190	Nünchritz	4	948	578	1 615
14 2 85 220	Priestewitz	1	.	.	.
14 2 85 250	Riesa, Stadt	22	2 289	1 731	3 854
14 2 85 270	Röderaue	1	.	.	.

Regierungsbezirk Dresden

von Steinen und Erden 2004				Investitionen im Verarbeitenden Gewerbe 2003			Schlüssel- nummer
Bruttolohn- summe	Bruttogehalt- summe	Gesamt- umsatz	darunter Auslandsumsatz	Betriebe mit Investitionen	Bruttoanlageinvestitionen		
					insgesamt	je Beschäftigten	
					1 000 €	1 000 €	
1 000 €	1 000 €	1 000 €			1 000 €	€	
88	89	90	91	92	93	94	
68 708	49 477	779 814	566 664	15	26 011	8 218	14 2 80 310
9 131	7 747	70 938	9 486	9	1 930	2 907	14 2 80 320
1 358	284	6 946	-	1	.	.	14 2 80 400
.	.	.	.	-	-	-	14 2 80 440
77 573	44 967	619 273	76 506	40	20 550	6 358	14 2 84
798	883	8 960	3 144	3	56	812	14 2 84 010
32 281	21 527	193 726	255	5	603	3 633	14 2 84 020
-	-	-	-	-	-	-	14 2 84 040
-	-	-	-	-	-	-	14 2 84 060
-	-	-	-	-	-	-	14 2 84 090
.	.	.	.	1	.	.	14 2 84 106
.	.	.	.	-	-	-	14 2 84 110
-	-	-	-	-	-	-	14 2 84 130
-	-	-	-	-	-	-	14 2 84 140
-	-	-	-	-	-	-	14 2 84 150
6 584	2 637	34 365	4 918	4	613	1 548	14 2 84 160
.	.	.	.	-	-	-	14 2 84 170
3 773	1 954	35 754	4 774	3	719	3 073	14 2 84 230
-	-	-	-	-	-	-	14 2 84 240
.	.	.	.	1	.	.	14 2 84 265
11 964	7 667	104 081	24 266	5	984	1 559	14 2 84 280
415	236	5 034	-	-	-	-	14 2 84 300
.	.	.	.	1	.	.	14 2 84 310
.	.	.	.	-	-	-	14 2 84 330
3 461	1 982	32 646	8 509	4	2 310	8 619	14 2 84 350
.	.	.	.	1	.	.	14 2 84 360
.	.	.	.	-	-	-	14 2 84 370
-	-	-	-	-	-	-	14 2 84 380
.	.	.	.	1	.	.	14 2 84 400
-	-	-	-	-	-	-	14 2 84 420
.	.	.	.	1	.	.	14 2 84 430
.	.	.	.	1	.	.	14 2 84 440
-	-	-	-	-	-	-	14 2 84 460
10 362	3 763	111 776	24 503	9	14 183	19 781	14 2 84 470
120 212	72 034	1 965 930	568 030	55	94 445	13 032	14 2 85
.	.	.	.	1	.	.	14 2 85 050
6 485	2 184	75 876	3 159	3	1 072	3 403	14 2 85 070
17 018	8 657	191 542	25 973	7	3 717	3 395	14 2 85 090
9 865	4 496	75 480	4 753	9	3 465	5 893	14 2 85 100
12 325	8 390	539 305	172 135	2	.	.	14 2 85 130
.	.	.	.	-	-	-	14 2 85 160
-	-	-	-	-	-	-	14 2 85 180
16 339	14 829	146 853	120 235	2	.	.	14 2 85 190
.	.	.	.	1	.	.	14 2 85 220
39 078	18 982	741 793	163 365	16	22 122	10 337	14 2 85 250
.	.	.	.	-	-	-	14 2 85 270

Regierungsbezirk Dresden

Schlüssel- nummer	Kreisfreie Stadt Landkreis Gemeinde	Bauhauptgewerbe		
		Juni 2004 (Totalerhebung)		
		Betriebe	tätige Personen	Gesamtumsatz 2003 in 1 000 €
		95	96	97
Noch: Landkreis Meißen				
14 2 80 310	Radebeul, Stadt	48	424	32 659
14 2 80 320	Radeburg, Stadt	14	228	37 113
14 2 80 400	Triebischtal	8	19	629
14 2 80 440	Weinböhla	18	54	2 197
14 2 84	Niederschlesischer Oberlausitzkreis	147	1 545	108 858
14 2 84 010	Bad Muskau, Stadt	3	18	530
14 2 84 020	Boxberg	7	118	10 125
14 2 84 040	Gablenz	2	.	.
14 2 84 060	Groß Düben	2	.	.
14 2 84 090	Hähnichen	1	.	.
14 2 84 106	Hohendubrau	1	.	.
14 2 84 110	Horka	4	33	1 678
14 2 84 130	Klitten	3	29	1 347
14 2 84 140	Kodersdorf	6	58	2 667
14 2 84 150	Königshain	3	23	987
14 2 84 160	Krauschwitz	8	170	14 465
14 2 84 170	Kreba-Neudorf	2	.	.
14 2 84 230	Markersdorf	12	127	8 029
14 2 84 240	Mücka	3	15	918
14 2 84 265	Neißeau	4	23	1 557
14 2 84 280	Niesky, Stadt	15	362	27 181
14 2 84 300	Quitzdorf am See	1	.	.
14 2 84 310	Reichenbach/O.L., Stadt	9	45	2 251
14 2 84 330	Rietschen	8	51	2 838
14 2 84 350	Rothenburg/O.L., Stadt	7	75	3 831
14 2 84 360	Schleife	8	30	2 931
14 2 84 370	Schöpstal	6	22	784
14 2 84 380	Sohland a. Rotstein	5	29	2 612
14 2 84 400	Trebendorf	-	-	-
14 2 84 420	Uhyst	2	.	.
14 2 84 430	Vierkirchen	2	.	.
14 2 84 440	Waldhufen	4	25	4 904
14 2 84 460	Weißkeißel	4	34	1 737
14 2 84 470	Weißwasser/O.L., Stadt	15	147	11 466
14 2 85	Landkreis Riesa-Großenhain	130	1 966	178 397
14 2 85 050	Ebersbach	7	50	3 704
14 2 85 070	Glaubitz	4	189	19 999
14 2 85 090	Gröditz, Stadt	6	208	25 630
14 2 85 100	Großenhain, Stadt	17	354	18 038
14 2 85 130	Lampertswalde	5	91	9 621
14 2 85 160	Hirschstein	1	.	.
14 2 85 180	Nauwalde	3	27	1 323
14 2 85 190	Nünchritz	3	9	387
14 2 85 220	Priestewitz	3	18	1 001
14 2 85 250	Riesa, Stadt	32	394	44 138
14 2 85 270	Röderaue	3	21	1 095

Regierungsbezirk Dresden

Ausbaugewerbe			Baugenehmigungen 2004				Schlüssel- nummer
Juni 2004 (Jährliche Erhebung)			Errichtung neuer Gebäude				
Betriebe	tätige Personen	Gesamtumsatz 2003 in 1 000 €	Wohn- gebäude	darunter mit		Nichtwohn- gebäude	
				1 Wohnung	2 Wohnungen		
98	99	100	101	102	103	104	
8	131	12 524	41	37	2	4	14 2 80 310
5	81	4 926	15	12	1	7	14 2 80 320
2	.	.	6	6	-	7	14 2 80 400
1	.	.	28	25	3	4	14 2 80 440
18	433	29 139	112	103	6	50	14 2 84
-	-	-	5	5	-	5	14 2 84 010
1	.	.	5	5	-	2	14 2 84 020
2	.	.	3	3	-	-	14 2 84 040
-	-	-	6	6	-	1	14 2 84 060
-	-	-	1	1	-	-	14 2 84 090
-	-	-	6	5	1	1	14 2 84 106
-	-	-	5	5	-	2	14 2 84 110
1	.	.	1	1	-	4	14 2 84 130
-	-	-	4	3	1	1	14 2 84 140
-	-	-	3	1	-	-	14 2 84 150
2	.	.	4	4	-	9	14 2 84 160
-	-	-	1	1	-	-	14 2 84 170
2	.	.	7	6	1	1	14 2 84 230
-	-	-	-	-	-	-	14 2 84 240
-	-	-	7	5	1	-	14 2 84 265
2	.	.	6	6	-	1	14 2 84 280
-	-	-	1	1	-	2	14 2 84 300
-	-	-	2	1	1	4	14 2 84 310
1	.	.	3	3	-	1	14 2 84 330
-	-	-	4	4	-	4	14 2 84 350
-	-	-	-	-	-	-	14 2 84 360
-	-	-	2	2	-	-	14 2 84 370
-	-	-	3	3	-	1	14 2 84 380
-	-	-	-	-	-	2	14 2 84 400
1	.	.	-	-	-	1	14 2 84 420
-	-	-	6	6	-	-	14 2 84 430
1	.	.	7	6	1	-	14 2 84 440
1	.	.	7	7	-	1	14 2 84 460
4	148	8 044	13	13	-	7	14 2 84 470
53	1 370	107 020	149	138	7	44	14 2 85
3	39	3 079	8	8	-	2	14 2 85 050
2	.	.	7	7	-	1	14 2 85 070
5	170	13 287	3	2	1	2	14 2 85 090
11	507	42 868	18	18	-	5	14 2 85 100
1	.	.	3	3	-	1	14 2 85 130
-	-	-	3	3	-	-	14 2 85 160
-	-	-	-	-	-	-	14 2 85 180
2	.	.	12	10	2	4	14 2 85 190
2	.	.	3	3	-	1	14 2 85 220
19	353	29 676	39	37	2	20	14 2 85 250
2	.	.	6	6	-	-	14 2 85 270

Regierungsbezirk Dresden

Schlüssel- nummer	Kreisfreie Stadt Landkreis Gemeinde	Baugenehmigungen 2004					Wohnfläche in m²
		Wohnungen in Wohn- und Nichtwohnggeb.	davon mit ... Räumen			5 und mehr	
			1 und 2	3	4		
		105	106	107	108	109	110
Noch: Landkreis Meißen							
14 2 80 310	Radebeul, Stadt	93	-7	5	26	69	13 478
14 2 80 320	Radeburg, Stadt	31	1	9	8	13	3 440
14 2 80 400	Triebischtal	6	-	-	-	6	1 099
14 2 80 440	Weinböhla	34	-	3	6	25	4 052
14 2 84	Niederschlesischer Oberlausitzkreis	203	14	8	29	152	23 843
14 2 84 010	Bad Muskau, Stadt	24	12	-	5	7	1 572
14 2 84 020	Boxberg	8	-	3	-	5	706
14 2 84 040	Gablenz	8	-	-3	1	10	1 101
14 2 84 060	Groß Düben	9	-	1	1	7	996
14 2 84 090	Hähnichen	2	-	-1	-	3	349
14 2 84 106	Hohendubrau	9	-	-	3	6	1 013
14 2 84 110	Horka	6	1	-	1	4	682
14 2 84 130	Klitten	-	-	-2	1	1	163
14 2 84 140	Kodersdorf	5	1	-	-	4	603
14 2 84 150	Königshain	9	-	1	-1	9	945
14 2 84 160	Krauschwitz	7	-1	-	1	7	942
14 2 84 170	Kreba-Neudorf	1	-	-	1	-	110
14 2 84 230	Markersdorf	10	-	-	1	9	1 551
14 2 84 240	Mücka	3	-	-2	3	2	364
14 2 84 265	Neißeau	14	-	5	2	7	1 291
14 2 84 280	Niesky, Stadt	9	-	-	-3	12	1 523
14 2 84 300	Quitzdorf am See	2	-	-	-	2	397
14 2 84 310	Reichenbach/O.L., Stadt	4	-	-	2	2	479
14 2 84 330	Rietschen	4	-	-	1	3	582
14 2 84 350	Rothenburg/O.L., Stadt	4	-	-1	-	5	630
14 2 84 360	Schleife	0	-	1	-1	-	-30
14 2 84 370	Schöpstal	2	-	-	-	2	281
14 2 84 380	Sohland a. Rotstein	4	-	-1	-	5	790
14 2 84 400	Trebendorf	-	-1	-	-	1	73
14 2 84 420	Uhyst	-	-	-	-	-	-
14 2 84 430	Vierkirchen	12	2	1	2	7	1 540
14 2 84 440	Waldhufen	10	-1	-2	4	9	1 354
14 2 84 460	Weißkeißel	9	2	-	2	5	1 037
14 2 84 470	Weißwasser/O.L., Stadt	28	-1	8	3	18	2 799
14 2 85	Landkreis Riesa-Großenhain	224	13	33	19	159	29 799
14 2 85 050	Ebersbach	12	-2	1	3	10	1 593
14 2 85 070	Glaubitz	7	-	-2	1	8	985
14 2 85 090	Gröditz, Stadt	10	-	8	-	2	868
14 2 85 100	Großenhain, Stadt	18	10	-8	-6	22	3 680
14 2 85 130	Lampertswalde	3	-	-1	1	3	467
14 2 85 160	Hirschstein	3	-	-2	1	4	746
14 2 85 180	Nauwalde	3	-	1	-	2	272
14 2 85 190	Nünchritz	19	2	3	2	12	2 456
14 2 85 220	Priestewitz	4	-	-3	-	7	1 279
14 2 85 250	Riesa, Stadt	50	-2	19	6	27	6 072
14 2 85 270	Röderaue	8	-	1	-	7	1 066

Regierungsbezirk Dresden

Baufertigstellungen 2004									Schlüssel- nummer
Errichtung neuer Gebäude			Wohnungen in Wohn- und Nichtwohngeb.	davon mit ... Räumen				Wohnfläche in m²	
Wohn- gebäude	dar. mit 1 und 2 Wohnungen	Nichtwohn- gebäude		1 und 2	3	4	5 und mehr		
111	112	113	114	115	116	117	118	119	
74	72	2	105	3	6	21	75	12 531	14 2 80 310
18	17	2	30	1	6	5	18	3 078	14 2 80 320
4	4	3	10	-	3	-	7	1 092	14 2 80 400
20	20	4	23	-1	2	3	19	2 726	14 2 80 440
103	102	35	158	-4	15	17	130	20 567	14 2 84
9	9	1	10	1	-	2	7	1 085	14 2 84 010
2	2	1	4	-1	-	1	4	608	14 2 84 020
1	1	-	4	-	1	-	3	450	14 2 84 040
2	2	-	4	1	-	-	3	444	14 2 84 060
2	2	2	2	-	-	-	2	328	14 2 84 090
2	2	-	3	-	1	1	1	375	14 2 84 106
4	4	2	4	-2	-1	1	6	681	14 2 84 110
2	2	2	3	-	-	-	3	409	14 2 84 130
3	3	4	8	-	-1	1	8	1 011	14 2 84 140
4	4	-	4	-	-	-	4	587	14 2 84 150
3	3	1	4	-	1	-1	4	607	14 2 84 160
1	1	-	2	-	1	2	-1	154	14 2 84 170
8	8	2	10	-	-	-	10	1 293	14 2 84 230
-	-	-	1	-	-	1	-	135	14 2 84 240
4	3	-	9	-	5	2	2	729	14 2 84 265
11	11	4	12	-3	-2	3	14	2 139	14 2 84 280
-	-	1	1	-1	-	-2	4	322	14 2 84 300
3	3	1	4	-	-	-	4	655	14 2 84 310
2	2	1	2	-	-	-	2	246	14 2 84 330
5	5	2	9	3	1	1	4	988	14 2 84 350
2	2	1	5	-	3	-	2	482	14 2 84 360
1	1	-	1	-	-	-4	5	161	14 2 84 370
2	2	1	2	-	-	-	2	431	14 2 84 380
-	-	-	-	-	-1	-	1	57	14 2 84 400
1	1	2	1	-	-	-	1	152	14 2 84 420
2	2	-	4	-	-	1	3	570	14 2 84 430
5	5	-	8	-1	1	-1	9	1 196	14 2 84 440
5	5	1	6	-	1	3	2	661	14 2 84 460
17	17	6	31	-1	5	6	21	3 611	14 2 84 470
157	150	44	271	41	29	29	172	33 390	14 2 85
4	4	2	8	1	1	1	5	973	14 2 85 050
13	13	2	13	-1	-	-	14	1 815	14 2 85 070
6	6	3	13	-	7	-	6	1 395	14 2 85 090
14	14	5	16	11	-8	-6	19	3 140	14 2 85 100
3	2	-	6	1	-	1	4	626	14 2 85 130
4	4	-	5	-	1	1	3	648	14 2 85 160
2	2	1	3	-	1	-	2	290	14 2 85 180
11	11	4	14	-	-	1	13	2 436	14 2 85 190
6	6	-	13	1	2	1	9	1 875	14 2 85 220
40	38	16	57	2	11	22	22	6 391	14 2 85 250
9	9	-	13	1	1	1	10	1 689	14 2 85 270

Regierungsbezirk Dresden

Schlüssel- nummer	Kreisfreie Stadt Landkreis Gemeinde	Fortschreibung des Gebäude- und Wohnungsbestandes				
		Bestand an Wohnge- bäuden	darunter mit 1 oder 2 Wohnungen	Bestand an Wohnungen in		
				insge- samt	davon mit ... Räumen	
					1	2
		120	121	122	123	124
Noch: Landkreis Meißen						
14 2 80 310	Radebeul, Stadt	6 251	4 488	16 057	143	911
14 2 80 320	Radeburg, Stadt	1 675	1 435	3 418	55	165
14 2 80 400	Triebischtal	1 240	1 096	2 076	8	56
14 2 80 440	Weinböhla	2 431	2 212	4 125	13	224
14 2 84	Niederschlesischer Oberlausitzkreis	24 064	21 153	46 331	172	2 085
14 2 84 010	Bad Muskau, Stadt	928	766	1 938	20	118
14 2 84 020	Boxberg	747	614	1 519	-	-
14 2 84 040	Gablenz	579	567	788	18	22
14 2 84 060	Groß Düben	351	346	464	-	12
14 2 84 090	Hähnichen	501	485	659	-	21
14 2 84 106	Hohendubrau	684	660	930	2	26
14 2 84 110	Horka	703	677	941	2	30
14 2 84 130	Klitten	455	442	608	4	21
14 2 84 140	Kodersdorf	811	753	1 267	7	40
14 2 84 150	Königshain	399	369	553	1	18
14 2 84 160	Krauschwitz	1 119	1 051	1 729	8	73
14 2 84 170	Kreba-Neudorf	381	369	486	-	11
14 2 84 230	Markersdorf	1 246	1 187	1 709	3	65
14 2 84 240	Mücka	388	372	547	-	15
14 2 84 265	Neißeau	632	599	870	-	29
14 2 84 280	Niesky, Stadt	2 614	2 217	5 443	44	251
14 2 84 300	Quitzdorf am See	497	484	670	5	22
14 2 84 310	Reichenbach/O.L., Stadt	1 107	961	2 042	7	123
14 2 84 330	Rietschen	939	858	1 464	9	46
14 2 84 350	Rothenburg/O.L., Stadt	1 481	1 317	2 696	9	116
14 2 84 360	Schleife	796	753	1 249	3	28
14 2 84 370	Schöpstal	790	747	1 093	10	36
14 2 84 380	Sohland a. Rotstein	439	418	589	2	22
14 2 84 400	Trebendorf	311	308	409	-	8
14 2 84 420	Uhyst	350	329	536	-	14
14 2 84 430	Vierkirchen	640	620	808	2	27
14 2 84 440	Waldhufen	904	863	1 257	9	49
14 2 84 460	Weißkeißel	468	454	632	-	15
14 2 84 470	Weißwasser/O.L., Stadt	2 804	1 567	12 435	7	827
14 2 85	Landkreis Riesa-Großenhain	23 877	19 370	57 858	367	3 230
14 2 85 050	Ebersbach	1 374	1 307	1 954	5	54
14 2 85 070	Glaubitz	599	569	844	1	15
14 2 85 090	Gröditz, Stadt	1 126	747	4 242	3	436
14 2 85 100	Großenhain, Stadt	3 010	2 127	9 097	40	719
14 2 85 130	Lampertswalde	556	529	807	12	18
14 2 85 160	Hirschstein	698	649	1 078	12	37
14 2 85 180	Nauwalde	329	323	483	2	10
14 2 85 190	Nünchritz	1 561	1 370	3 288	28	205
14 2 85 220	Priestewitz	991	918	1 510	3	43
14 2 85 250	Riesa, Stadt	5 099	3 113	20 297	194	1 176
14 2 85 270	Röderaue	911	768	1 650	-	12

Regierungsbezirk Dresden

am 31. Dezember 2004							Wohnungen je 1 000 Einwohner	Schlüssel- nummer
Wohn- und Nichtwohngebäuden								
davon mit ... Räumen					Wohnfläche in 1 000 m²			
3	4	5	6	7 und mehr		darin Räume		
125	126	127	128	129	130	131	132	
4 542	5 441	3 009	1 194	817	6 327	12 079	489	14 2 80 310
696	1 200	689	349	264	2 049	2 622	435	14 2 80 320
422	649	483	272	186	1 410	1 650	441	14 2 80 400
857	1 279	878	564	310	2 388	3 287	399	14 2 80 440
7 808	17 259	9 670	5 631	3 706	28 099	36 265	471	14 2 84
467	650	376	189	118	896	1 507	477	14 2 84 010
190	734	276	165	154	1 189	1 165	490	14 2 84 020
145	197	189	140	77	586	699	410	14 2 84 040
57	125	91	90	89	686	454	353	14 2 84 060
97	169	170	123	79	587	574	429	14 2 84 090
122	251	239	150	140	1 079	822	407	14 2 84 106
134	242	250	184	99	739	828	455	14 2 84 110
94	158	121	102	108	822	537	405	14 2 84 130
206	334	316	215	149	1 124	1 090	478	14 2 84 140
76	120	154	115	69	523	488	427	14 2 84 150
294	515	416	229	194	1 481	1 466	432	14 2 84 160
75	143	102	100	55	414	415	462	14 2 84 170
269	380	419	344	229	1 750	1 591	389	14 2 84 230
90	148	144	83	67	496	468	431	14 2 84 240
144	229	238	145	85	629	742	439	14 2 84 265
1 105	2 036	1 048	630	329	2 474	4 040	491	14 2 84 280
106	181	152	130	74	559	562	422	14 2 84 300
397	712	429	227	147	1 096	1 599	467	14 2 84 310
315	439	320	198	137	1 016	1 204	479	14 2 84 330
474	888	648	359	202	1 547	2 171	459	14 2 84 350
217	340	307	199	155	1 194	1 080	424	14 2 84 360
134	282	290	224	117	875	1 002	392	14 2 84 370
91	156	144	95	79	600	528	410	14 2 84 380
46	99	101	76	79	594	391	375	14 2 84 400
97	175	106	80	64	471	452	462	14 2 84 420
108	186	220	169	96	716	715	403	14 2 84 430
189	308	309	229	164	1 254	1 103	438	14 2 84 440
96	207	151	103	60	459	557	431	14 2 84 460
1 973	6 855	1 944	538	291	2 243	8 014	560	14 2 84 470
14 202	20 128	11 380	5 047	3 504	26 956	41 854	498	14 2 85
251	524	496	326	298	2 324	1 793	384	14 2 85 050
174	200	229	135	90	679	713	423	14 2 85 070
847	1 696	889	251	120	904	2 710	530	14 2 85 090
2 231	3 207	1 906	560	434	3 435	6 220	550	14 2 85 100
112	211	211	142	101	805	726	392	14 2 85 130
146	308	309	158	108	840	891	435	14 2 85 160
87	145	127	65	47	365	410	430	14 2 85 180
831	996	657	333	238	1 789	2 420	484	14 2 85 190
291	359	387	223	204	1 585	1 330	419	14 2 85 220
6 701	8 099	2 741	900	486	3 633	13 098	547	14 2 85 250
214	612	440	243	129	983	1 234	489	14 2 85 270

Regierungsbezirk Dresden

Schlüssel- nummer	Kreisfreie Stadt Landkreis Gemeinde	Tourismus 2004				Straßenver- kehrsunfälle insgesamt (ohne sonst.)
		geöffnete Beherber- gungsstätten	angebotene Gästebetten	Ankünfte	Übernach- tungen	
		133	134	135	136	137
Noch: Landkreis Meißen						
14 2 80 310	Radebeul, Stadt	17	1 331	70 488	190 842	148
14 2 80 320	Radeburg, Stadt	7	270	6 245	41 275	67
14 2 80 400	Triebischtal	2	.	.	.	34
14 2 80 440	Weinböhla	6	559	15 498	85 523	38
14 2 84	Niederschlesischer Oberlausitzkreis	58	2 866	76 818	210 911	532
14 2 84 010	Bad Muskau, Stadt	3	100	6 347	14 240	21
14 2 84 020	Boxberg	1	.	.	.	28
14 2 84 040	Gablenz	2	.	.	.	5
14 2 84 060	Groß Düben	3	70	694	2 354	5
14 2 84 090	Hähnichen	3	79	1 665	5 366	8
14 2 84 106	Hohendubrau	-	-	-	-	11
14 2 84 110	Horka	-	-	-	-	13
14 2 84 130	Klitten	-	-	-	-	6
14 2 84 140	Kodersdorf	1	.	.	.	18
14 2 84 150	Königshain	1	.	.	.	5
14 2 84 160	Krauschwitz	2	.	.	.	25
14 2 84 170	Kreba-Neudorf	-	-	-	-	3
14 2 84 230	Markersdorf	7	281	14 252	32 232	32
14 2 84 240	Mücka	-	-	-	-	6
14 2 84 265	Neißeau	-	-	-	-	4
14 2 84 280	Niesky, Stadt	5	193	5 998	16 682	65
14 2 84 300	Quitzdorf am See	4	490	8 134	24 825	8
14 2 84 310	Reichenbach/O.L., Stadt	2	.	.	.	25
14 2 84 330	Rietschen	1	.	.	.	17
14 2 84 350	Rothenburg/O.L., Stadt	2	.	.	.	32
14 2 84 360	Schleife	2	.	.	.	17
14 2 84 370	Schöpstal	4	102	4 857	10 735	14
14 2 84 380	Sohland a. Rotstein	2	.	.	.	5
14 2 84 400	Trebendorf	-	-	-	-	2
14 2 84 420	Uhyst	3	41	864	1 852	6
14 2 84 430	Vierkirchen	1	.	.	.	16
14 2 84 440	Waldhufen	3	176	919	4 476	16
14 2 84 460	Weißkeißel	1	.	.	.	16
14 2 84 470	Weißwasser/O.L., Stadt	5	714	12 934	35 543	102
14 2 85	Landkreis Riesa-Großenhain	42	1 420	59 681	114 674	517
14 2 85 050	Ebersbach	4	87	1 336	2 936	32
14 2 85 070	Glaubitz	-	-	-	-	12
14 2 85 090	Gröditz, Stadt	1	.	.	.	23
14 2 85 100	Großenhain, Stadt	6	131	3 298	6 511	80
14 2 85 130	Lampertswalde	2	.	.	.	14
14 2 85 160	Hirschstein	1	.	.	.	17
14 2 85 180	Nauwalde	-	-	-	-	4
14 2 85 190	Nünchritz	4	63	4 685	6 736	26
14 2 85 220	Priestewitz	-	-	-	-	13
14 2 85 250	Riesa, Stadt	9	498	21 398	40 448	143
14 2 85 270	Röderaue	-	-	-	-	10

Regierungsbezirk Dresden

Schwerwiegende Unfälle mit Sachschaden 2004		Straßenverkehrsunfälle mit Personenschaden 2004				Kraftfahrzeugbestand am 1. Januar 2005			Schlüsselnummer
im engeren Sinne	unter Alkoholeinwirkung	insgesamt	verunglückte Personen			insgesamt	darunter		
			Getötete	Schwer-verletzte	Leicht-verletzte		Pkw	Krafträder	
138	139	140	141	142	143	144	145	146	
33	12	103	-	26	84	20 253	17 529	1 011	14 2 80 310
32	1	34	1	8	36	5 518	4 581	259	14 2 80 320
15	1	18	-	8	20	3 449	2 850	232	14 2 80 400
4	-	34	1	8	29	6 578	5 744	331	14 2 80 440
153	24	355	12	144	344	68 609	58 684	3 267	14 2 84
6	-	15	-	6	25	2 623	2 304	130	14 2 84 010
13	-	15	-	12	16	2 210	1 870	88	14 2 84 020
1	-	4	-	2	3	1 455	1 261	82	14 2 84 040
-	-	5	1	5	4	1 067	869	48	14 2 84 060
2	-	6	1	3	5	1 137	954	69	14 2 84 090
4	1	6	-	-	9	1 633	1 374	93	14 2 84 106
5	1	7	-	2	5	1 512	1 309	75	14 2 84 110
3	1	2	-	-	2	1 047	895	32	14 2 84 130
7	1	10	-	2	13	2 029	1 711	98	14 2 84 140
-	-	5	-	3	2	973	824	50	14 2 84 150
9	1	15	1	9	16	3 030	2 557	169	14 2 84 160
1	-	2	1	1	-	806	683	36	14 2 84 170
12	-	20	-	10	19	3 634	2 979	197	14 2 84 230
2	2	2	-	-	2	922	781	53	14 2 84 240
2	-	2	1	1	-	1 576	1 301	87	14 2 84 265
12	3	50	-	18	43	7 467	6 524	337	14 2 84 280
1	-	7	-	3	6	1 071	896	43	14 2 84 300
9	-	16	-	9	13	2 918	2 473	153	14 2 84 310
4	1	12	3	6	9	2 104	1 782	127	14 2 84 330
5	1	26	-	8	23	3 735	3 192	180	14 2 84 350
6	1	10	-	5	8	2 431	1 906	99	14 2 84 360
7	-	7	-	2	9	2 201	1 792	129	14 2 84 370
1	-	4	-	2	4	1 018	866	43	14 2 84 380
-	-	2	-	-	4	958	752	67	14 2 84 400
-	-	6	-	2	6	929	771	52	14 2 84 420
11	1	4	1	-	3	1 506	1 236	98	14 2 84 430
3	1	12	1	5	19	2 207	1 794	116	14 2 84 440
2	-	14	2	8	9	1 153	1 013	58	14 2 84 460
24	9	69	-	20	67	12 854	11 677	436	14 2 84 470
105	25	387	14	137	355	75 394	63 700	3 388	14 2 85
7	1	24	1	16	18	3 819	3 050	195	14 2 85 050
4	-	8	-	3	8	1 453	1 192	72	14 2 85 070
4	1	18	-	5	14	4 397	3 886	145	14 2 85 090
13	9	58	1	15	60	10 299	8 793	414	14 2 85 100
4	1	9	-	5	8	1 791	1 354	85	14 2 85 130
6	-	11	2	5	8	1 731	1 465	86	14 2 85 160
-	-	4	-	2	5	922	712	60	14 2 85 180
3	5	18	3	3	18	4 521	3 909	274	14 2 85 190
1	-	12	2	10	8	2 889	2 251	140	14 2 85 220
27	3	113	-	23	112	20 256	18 036	726	14 2 85 250
-	1	9	-	3	6	2 169	1 883	117	14 2 85 270

Regierungsbezirk Dresden

Schlüssel- nummer	Kreisfreie Stadt Landkreis Gemeinde	Ist-Aufkommen an Gemeindesteuern 2004 in 1 000 €				
		Grund- steuer A	Grund- steuer B	Gewerbe- steuer	Gemeindeanteil an der Ein- kommensteuer	Gemeindeanteil an der Umsatzsteuer
		147	148	149	150	151
Noch: Landkreis Meißen						
14 2 80 310	Radebeul, Stadt	17	2 900	5 164	3 142	1 741
14 2 80 320	Radeburg, Stadt	41	625	1 135	589	220
14 2 80 400	Triebischtal	66	332	501	314	125
14 2 80 440	Weinböhla	9	715	458	851	109
14 2 84	Niederschlesischer Oberlausitzkreis	567	7 560	11 092	7 033	2 309
14 2 84 010	Bad Muskau, Stadt	3	393	131	227	58
14 2 84 020	Boxberg	14	397	4 394	245	480
14 2 84 040	Gablenz	6	133	31	117	24
14 2 84 060	Groß Düben	7	79	3	85	11
14 2 84 090	Hähnichen	18	91	25	75	5
14 2 84 106	Hohendubrau	28	133	36	114	39
14 2 84 110	Horka	21	148	29	136	33
14 2 84 130	Klitten	16	86	34	92	17
14 2 84 140	Kodersdorf	30	195	230	160	39
14 2 84 150	Königshain	17	80	38	96	9
14 2 84 160	Krauschwitz	12	300	321	248	57
14 2 84 170	Kreba-Neudorf	9	82	250	65	16
14 2 84 230	Markersdorf	70	330	897	281	110
14 2 84 240	Mücka	6	76	60	78	20
14 2 84 265	Neißeau	32	117	61	106	13
14 2 84 280	Niesky, Stadt	20	1 030	1 154	903	308
14 2 84 300	Quitzdorf am See	12	107	82	95	6
14 2 84 310	Reichenbach/O.L., Stadt	50	303	363	253	59
14 2 84 330	Rietschen	15	211	114	163	49
14 2 84 350	Rothenburg/O.L., Stadt	24	406	678	386	138
14 2 84 360	Schleife	12	208	117	207	42
14 2 84 370	Schöpstal	31	199	71	204	116
14 2 84 380	Sohland a. Rotstein	18	75	11	75	11
14 2 84 400	Trebendorf	7	9	504	62	28
14 2 84 420	Uhyst	10	88	50	83	26
14 2 84 430	Vierkirchen	31	130	101	86	12
14 2 84 440	Waldhufen	31	184	129	160	44
14 2 84 460	Weißkeißel	8	97	25	87	7
14 2 84 470	Weißwasser/O.L., Stadt	8	1 873	1 153	2 145	531
14 2 85	Landkreis Riesa-Großenhain	744	9 826	21 300	8 070	2 755
14 2 85 050	Ebersbach	85	368	242	316	95
14 2 85 070	Glaubitz	11	208	368	142	39
14 2 85 090	Gröditz, Stadt	5	744	1 166	473	186
14 2 85 100	Großenhain, Stadt	37	1 462	2 645	1 235	450
14 2 85 130	Lampertswalde	26	349	2 314	132	114
14 2 85 160	Hirschstein	44	148	444	114	26
14 2 85 180	Nauwalde	16	65	89	66	12
14 2 85 190	Nünchritz	34	548	959	550	111
14 2 85 220	Priestewitz	69	230	670	220	36
14 2 85 250	Riesa, Stadt	65	3 229	10 046	2 860	1 051
14 2 85 270	Röderaue	22	210	70	209	48

Regierungsbezirk Dresden

Hebesätze in %			Realsteuer- aufbringungs- kraft 2004	Steuereinnahmekraft 2004		Schuldenstand am 31.12.2004		Personal- stand am 30. Juni 2004	Schlüssel- nummer
Grund- steuer A	Grund- steuer B	Gewerbe- steuer		insgesamt	je Einwohner	insgesamt	je Einwohner		
				1 000 €	1 000 €	€	1 000 €		
152	153	154	155	156	157	158	159	160	
300	400	400	8 389	12 678	387	44 510	1 360	317	14 2 80 310
300	370	375	1 999	2 668	340	10 515	1 341	76	14 2 80 320
270	370	370	1 008	1 385	293	3 405	721	70	14 2 80 400
250	380	375	1 311	2 215	214	8 242	795	52	14 2 80 440
284	388	392	20 469	28 508	287	99 057	997	2 035	14 2 84
300	450	400	509	779	191	6 581	1 613	34	14 2 84 010
320	365	400	4 977	5 196	1 646	1 798	570	60	14 2 84 020
300	400	350	183	320	164	132	67	13	14 2 84 040
285	370	380	101	197	148	70	53	8	14 2 84 060
280	365	400	151	228	148	218	142	7	14 2 84 090
275	360	380	227	375	164	1 640	716	44	14 2 84 106
280	365	380	225	390	187	982	471	21	14 2 84 110
280	370	375	152	257	172	1 634	1 093	9	14 2 84 130
300	365	375	508	679	252	1 026	381	26	14 2 84 140
280	370	375	152	252	195	665	514	21	14 2 84 150
275	360	370	723	988	246	4 773	1 187	30	14 2 84 160
300	400	400	353	406	378	820	763	4	14 2 84 170
285	385	390	1 378	1 664	375	2 971	670	67	14 2 84 230
275	360	380	161	252	197	2 278	1 787	11	14 2 84 240
280	360	375	237	349	176	878	441	19	14 2 84 265
335	420	380	2 304	3 376	301	11 802	1 052	118	14 2 84 280
280	365	380	226	317	195	480	296	8	14 2 84 300
285	370	380	790	1 058	240	4 743	1 077	70	14 2 84 310
300	370	370	384	582	189	227	74	28	14 2 84 330
300	365	375	1 236	1 677	285	3 768	640	75	14 2 84 350
285	370	380	377	611	207	604	204	84	14 2 84 360
260	370	370	343	653	234	1 772	634	34	14 2 84 370
260	345	350	125	210	145	594	410	23	14 2 84 380
300	350	400	534	566	515	134	122	13	14 2 84 400
280	370	375	166	269	227	1 219	1 030	20	14 2 84 420
275	360	370	298	384	192	1 442	720	22	14 2 84 430
270	350	365	402	591	206	2 296	800	38	14 2 84 440
290	380	380	143	234	157	657	442	12	14 2 84 460
300	410	410	3 103	5 649	250	21 483	951	299	14 2 84 470
296	398	380	34 218	42 464	363	138 074	1 181	2 995	14 2 85
300	350	370	797	1 178	232	4 530	891	67	14 2 85 050
290	390	380	635	772	386	362	181	25	14 2 85 070
350	450	390	1 932	2 453	303	7 009	866	83	14 2 85 090
300	395	380	4 462	5 826	349	16 376	980	242	14 2 85 100
280	365	375	2 962	2 925	1 420	643	312	29	14 2 85 130
300	350	380	702	788	315	1 178	471	41	14 2 85 160
280	370	375	188	256	227	78	69	5	14 2 85 180
300	400	400	1 598	2 150	313	5 511	803	96	14 2 85 190
280	350	365	1 104	1 276	354	2 309	641	29	14 2 85 220
300	420	380	14 164	16 859	452	53 916	1 444	383	14 2 85 250
330	380	380	330	579	170	1 646	484	69	14 2 85 270

Regierungsbezirk Dresden

Schlüssel- nummer	Kreisfreie Stadt Landkreis Gemeinde	Berein. Einnahmen der öffentlichen Kommunalhaushalte 2004 in 1 000 €				
		insgesamt	Einnahmen der laufenden Rechnung	darunter		Einnahmen der Kapital- rechnung
				Schlüsselzu- weis. v. Land	Gebühren, zweckg. Abg.	
		161	162	163	164	165
Noch: Landkreis Meißen						
14 2 80 310	Radebeul, Stadt	39 814	33 921	10 160	1 394	5 893
14 2 80 320	Radeburg, Stadt	8 463	7 272	2 012	1 691	1 191
14 2 80 400	Triebischtal	9 652	4 708	1 179	904	4 944
14 2 80 440	Weinböhla	10 792	7 711	3 681	79	3 081
14 2 84	Niederschlesischer Oberlausitzkreis	150 033	124 302	51 661	11 427	25 731
14 2 84 010	Bad Muskau, Stadt	3 334	2 965	1 193	372	370
14 2 84 020	Boxberg	7 406	6 791	320	172	616
14 2 84 040	Gablenz	1 716	1 421	482	203	295
14 2 84 060	Groß Düben	913	823	325	52	90
14 2 84 090	Hähnichen	1 191	896	375	44	295
14 2 84 106	Hohendubrau	2 850	2 137	605	205	714
14 2 84 110	Horka	1 726	1 522	555	37	204
14 2 84 130	Klitten	1 549	1 124	338	102	425
14 2 84 140	Kodersdorf	5 410	2 355	767	317	3 056
14 2 84 150	Königshain	1 227	986	294	112	241
14 2 84 160	Krauschwitz	3 319	3 083	1 228	104	236
14 2 84 170	Kreba-Neudorf	1 365	830	179	-	535
14 2 84 230	Markersdorf	4 627	4 276	1 244	221	351
14 2 84 240	Mücka	1 218	1 149	514	145	70
14 2 84 265	Neißeau	2 474	2 042	606	335	432
14 2 84 280	Niesky, Stadt	12 205	8 804	3 338	580	3 402
14 2 84 300	Quitzdorf am See	1 119	966	378	30	153
14 2 84 310	Reichenbach/O.L., Stadt	5 682	3 605	1 308	100	2 077
14 2 84 330	Rietschen	2 636	2 349	939	119	287
14 2 84 350	Rothenburg/O.L., Stadt	4 683	4 365	1 299	382	318
14 2 84 360	Schleife	2 930	2 267	976	191	663
14 2 84 370	Schöpstal	2 650	2 311	700	185	338
14 2 84 380	Sohland a. Rotstein	1 193	1 090	396	4	103
14 2 84 400	Trebendorf	1 365	1 237	223	89	127
14 2 84 420	Uhyst	1 076	1 056	218	35	20
14 2 84 430	Vierkirchen	1 696	1 450	511	2	246
14 2 84 440	Waldhufen	3 115	2 421	857	135	694
14 2 84 460	Weißkeißel	1 126	971	356	92	155
14 2 84 470	Weißwasser/O.L., Stadt	27 459	22 656	8 483	4 586	4 803
14 2 85	Landkreis Riesa-Großenhain	204 952	168 130	61 799	17 990	36 822
14 2 85 050	Ebersbach	4 849	4 365	1 453	466	484
14 2 85 070	Glaubitz	2 320	1 515	276	124	805
14 2 85 090	Gröditz, Stadt	9 643	7 639	2 721	452	2 004
14 2 85 100	Großenhain, Stadt	27 576	18 824	6 465	2 088	8 753
14 2 85 130	Lampertswalde	3 946	3 586	180	193	360
14 2 85 160	Hirschstein	2 258	2 068	390	252	189
14 2 85 180	Nauwalde	703	653	213	31	50
14 2 85 190	Nünchritz	9 561	6 213	1 990	541	3 347
14 2 85 220	Priestewitz	5 169	3 682	1 070	386	1 487
14 2 85 250	Riesa, Stadt	50 686	44 019	14 141	5 726	6 668
14 2 85 270	Röderaue	4 266	3 528	1 221	219	738

Regierungsbezirk Dresden

Bereinigte Ausgaben der öffentlichen Kommunalhaushalte 2004 in 1 000 €							Finanzierungs- saldo 2004 in 1 000 €	Schlüssel- nummer
insgesamt	Ausgaben der laufenden Rechnung	darunter		Ausgaben der Kapital- rechnung	darunter			
		Personal- ausgaben	laufender Sachaufwand		Sach- investitionen	darunter Bau- maßnahmen		
166	167	168	169	170	171	172	173	
35 550	27 450	9 090	6 076	8 099	7 032	5 687	4 265	14 2 80 310
8 280	6 064	2 127	1 859	2 216	1 917	1 564	184	14 2 80 320
9 040	3 926	1 778	1 169	5 114	4 559	4 445	612	14 2 80 400
10 903	6 275	1 618	1 023	4 629	4 112	4 009	-112	14 2 80 440
146 742	115 963	50 188	28 927	30 779	27 808	24 020	3 291	14 2 84
3 905	3 131	974	873	774	677	428	-570	14 2 84 010
3 944	2 903	1 685	896	1 040	1 040	958	3 463	14 2 84 020
1 760	1 342	604	273	418	412	305	-44	14 2 84 040
1 024	737	218	255	287	287	276	-110	14 2 84 060
1 129	789	223	212	340	340	248	62	14 2 84 090
3 021	1 920	977	390	1 101	1 101	1 010	-171	14 2 84 106
1 668	1 403	398	412	265	265	243	58	14 2 84 110
1 644	1 007	226	353	637	637	587	-94	14 2 84 130
5 193	1 977	697	499	3 217	3 217	2 264	217	14 2 84 140
1 097	1 003	228	228	94	38	38	130	14 2 84 150
3 367	2 986	1 067	678	381	381	284	-48	14 2 84 160
1 226	729	98	168	497	497	487	139	14 2 84 170
3 647	3 378	1 705	580	268	268	216	980	14 2 84 230
1 108	1 002	327	237	107	107	53	110	14 2 84 240
2 365	1 689	472	526	676	779	738	110	14 2 84 265
11 919	8 289	3 522	1 818	3 630	845	721	286	14 2 84 280
1 016	775	208	153	241	241	89	102	14 2 84 300
5 253	3 292	1 688	866	1 961	1 961	1 909	429	14 2 84 310
2 660	1 908	1 014	467	752	1 029	920	-24	14 2 84 330
5 392	4 272	1 816	1 191	1 119	1 059	924	-709	14 2 84 350
3 057	2 139	1 117	740	918	913	802	-127	14 2 84 360
2 665	2 182	922	461	483	484	439	-15	14 2 84 370
1 101	1 003	257	179	98	113	112	92	14 2 84 380
951	658	300	140	292	292	292	414	14 2 84 400
1 070	1 016	433	230	54	54	46	5	14 2 84 420
1 533	1 298	390	216	235	213	191	163	14 2 84 430
3 152	2 180	844	460	972	972	904	-37	14 2 84 440
1 083	854	336	180	229	182	172	42	14 2 84 460
27 870	23 557	9 687	7 203	4 313	4 229	3 704	-411	14 2 84 470
190 436	142 665	56 643	37 577	47 771	43 437	35 027	14 517	14 2 85
4 320	3 768	1 931	941	552	537	472	529	14 2 85 050
2 053	1 290	658	213	762	762	622	267	14 2 85 070
8 210	6 554	2 666	1 554	1 656	1 656	1 652	1 432	14 2 85 090
27 344	15 579	6 060	3 719	11 765	10 360	6 704	233	14 2 85 100
2 675	1 983	857	569	692	690	529	1 271	14 2 85 130
2 563	1 820	990	454	743	737	611	-306	14 2 85 160
712	572	174	189	140	140	140	-9	14 2 85 180
9 686	5 232	2 740	1 297	4 454	4 240	3 925	-125	14 2 85 190
4 589	2 575	904	538	2 014	1 855	1 694	580	14 2 85 220
44 047	35 809	12 294	9 359	8 238	6 974	5 905	6 640	14 2 85 250
3 282	2 915	1 765	783	368	366	169	984	14 2 85 270

Regierungsbezirk Dresden

Schlüssel- nummer	Kreisfreie Stadt Landkreis Gemeinde	Fläche 31.12.2004 km²	Bevölkerung am			Einwoh- ner je km² 2004	
			3.10.1990	31. Dezember 2004			
			insgesamt	männlich	weiblich		
		1	2	3	4	5	6
Noch: Landkreis Riesa-Großenhain							
14 2 85 300	Schönfeld	39,14	1 952	2 038	999	1 039	52
14 2 85 320	Stauchitz	32,43	3 658	3 488	1 768	1 720	108
14 2 85 330	Strehla, Stadt	30,07	4 641	4 250	2 046	2 204	141
14 2 85 350	Tauscha	23,88	1 290	1 563	797	766	65
14 2 85 360	Thiendorf	50,49	2 267	2 294	1 191	1 103	45
14 2 85 370	Weißig a. Raschütz	34,46	1 107	1 004	490	514	29
14 2 85 390	Wildenhain	33,45	1 850	1 769	888	881	53
14 2 85 400	Wülknitz	27,77	2 139	1 874	925	949	67
14 2 85 410	Zabeltitz	52,81	2 670	3 020	1 544	1 476	57
14 2 85 420	Zeithain	81,50	8 521	6 761	3 426	3 335	83
14 2 86	Landkreis Löbau-Zittau	698,53	177 917	145 995	71 058	74 937	209
14 2 86 010	Beiersdorf	6,44	1 431	1 325	652	673	206
14 2 86 020	Bernstadt a. d. Eigen, Stadt	51,89	4 762	4 118	2 060	2 058	79
14 2 86 030	Berthelsdorf	22,24	2 123	1 829	878	951	82
14 2 86 040	Bertsdorf-Hörnitz	17,98	2 522	2 616	1 339	1 277	146
14 2 86 060	Dürrhennersdorf	10,67	1 203	1 239	596	643	116
14 2 86 070	Ebersbach/Sa., Stadt	14,89	12 669	9 082	4 354	4 728	610
14 2 86 090	Eibau	17,37	5 764	5 019	2 415	2 604	289
14 2 86 100	Friedersdorf	10,89	1 709	1 481	741	740	136
14 2 86 110	Großhennersdorf	21,94	1 841	1 559	814	745	71
14 2 86 120	Großschönau	23,86	8 066	6 689	3 283	3 406	280
14 2 86 130	Großschweidnitz	7,44	1 777	1 440	717	723	194
14 2 86 140	Hainewalde	12,96	1 923	1 811	920	891	140
14 2 86 160	Herrnhut, Stadt	19,87	3 201	2 762	1 332	1 430	139
14 2 86 170	Hirschfelde	41,32	6 089	5 040	2 527	2 513	122
14 2 86 180	Jonsdorf, Kurort	9,08	1 857	1 895	928	967	209
14 2 86 210	Lawalde	14,53	2 084	2 108	1 049	1 059	145
14 2 86 220	Leutersdorf	17,01	4 738	4 272	2 108	2 164	251
14 2 86 230	Löbau, Stadt	78,74	23 023	18 455	8 922	9 533	234
14 2 86 240	Mittelherwigsdorf	36,48	4 640	4 346	2 196	2 150	119
14 2 86 260	Neugersdorf, Stadt	5,53	7 725	6 336	3 075	3 261	1 145
14 2 86 270	Neusalza-Spremberg, Stadt	11,99	2 862	2 483	1 206	1 277	207
14 2 86 280	Niedercunnersdorf	14,17	1 882	1 718	843	875	121
14 2 86 300	Obercunnersdorf	15,62	2 659	2 252	1 077	1 175	144
14 2 86 315	Oderwitz	35,92	6 634	5 989	2 856	3 133	167
14 2 86 320	Olbersdorf	15,16	6 994	5 994	2 870	3 124	395
14 2 86 330	Oppach	8,01	3 256	3 022	1 502	1 520	377
14 2 86 340	Ostritz, Stadt	23,37	3 867	2 976	1 440	1 536	127
14 2 86 360	Oybin	18,29	1 798	1 619	785	834	89
14 2 86 370	Rosenbach	23,50	1 953	1 772	901	871	75
14 2 86 390	Schönau-Berzdorf a. d. Eigen	27,84	2 040	1 842	939	903	66
14 2 86 400	Schönbach	9,06	1 570	1 394	689	705	154
14 2 86 410	Seifhennersdorf, Stadt	19,13	6 874	4 788	2 337	2 451	250
14 2 86 430	Strahwalde	9,89	1 066	853	442	411	86
14 2 86 470	Zittau, Stadt	25,42	35 315	25 871	12 265	13 606	1 018

Regierungsbezirk Dresden

Bevölkerung im Alter von ... bis unter ... Jahren am 31. Dezember 2004									Schlüssel- nummer
unter 6	6 bis unter 15	15 bis unter 18	18 bis unter 25	25 bis unter 30	30 bis unter 40	40 bis unter 50	50 bis unter 65	65 und mehr	
7	8	9	10	11	12	13	14	15	
83	133	90	245	103	273	388	332	391	14 2 85 300
130	259	160	301	147	497	668	691	635	14 2 85 320
170	258	180	407	220	522	748	810	935	14 2 85 330
88	124	86	147	95	202	326	233	262	14 2 85 350
112	137	120	239	138	260	467	416	405	14 2 85 360
48	71	46	109	70	119	177	151	213	14 2 85 370
85	114	85	173	113	226	318	317	338	14 2 85 390
84	121	89	166	91	262	349	319	393	14 2 85 400
147	239	143	315	168	416	571	478	543	14 2 85 410
296	359	304	698	308	857	1 275	1 392	1 272	14 2 85 420
6 116	9 106	5 848	13 121	7 236	17 144	22 789	30 033	34 602	14 2 86
55	91	40	102	68	159	224	283	303	14 2 86 010
200	311	199	354	179	529	752	785	809	14 2 86 020
85	143	63	156	88	216	317	371	390	14 2 86 030
109	185	118	240	132	290	465	556	521	14 2 86 040
57	85	54	93	70	164	195	247	274	14 2 86 060
391	503	331	710	392	1 005	1 303	2 024	2 423	14 2 86 070
207	303	191	427	216	609	791	1 095	1 180	14 2 86 090
55	113	57	107	84	190	226	355	294	14 2 86 100
66	72	60	144	85	216	316	303	297	14 2 86 110
256	434	267	558	257	764	1 068	1 389	1 696	14 2 86 120
52	79	52	156	68	175	297	283	278	14 2 86 130
89	109	81	150	108	232	286	387	369	14 2 86 140
131	198	137	252	144	351	378	533	638	14 2 86 160
215	323	233	512	212	563	822	1 034	1 126	14 2 86 170
76	125	75	146	76	225	329	438	405	14 2 86 180
86	138	99	181	117	284	337	424	442	14 2 86 210
180	295	185	360	223	522	663	879	965	14 2 86 220
854	1 130	781	1 796	1 025	2 045	2 914	3 607	4 303	14 2 86 230
166	284	198	402	186	511	797	896	906	14 2 86 240
241	395	249	496	283	774	981	1 347	1 570	14 2 86 260
121	149	83	218	125	280	379	501	627	14 2 86 270
70	110	89	142	89	232	251	367	368	14 2 86 280
102	148	95	173	98	253	373	412	598	14 2 86 300
235	364	247	464	217	727	933	1 235	1 567	14 2 86 315
219	384	267	477	248	706	1 034	1 203	1 456	14 2 86 320
143	174	101	254	176	415	491	595	673	14 2 86 330
125	186	149	263	117	344	458	586	748	14 2 86 340
68	88	65	143	75	184	240	388	368	14 2 86 360
82	127	110	192	98	230	274	346	313	14 2 86 370
94	164	79	174	78	268	283	353	349	14 2 86 390
70	89	47	115	76	204	237	270	286	14 2 86 400
166	293	173	375	184	549	778	1 015	1 255	14 2 86 410
35	50	37	93	53	77	147	195	166	14 2 86 430
1 015	1 464	836	2 696	1 589	2 851	3 450	5 331	6 639	14 2 86 470

Regierungsbezirk Dresden

Schlüssel- nummer	Kreisfreie Stadt Landkreis Gemeinde	Lebendgeborene 2004		Gestorbene 2004		Überschuss bzw. Gestor-
		insgesamt	je 1 000 Einwohner	insgesamt	je 1 000 Einwohner	insgesamt
		16	17	18	19	20
Noch: Landkreis Riesa-Großenhain						
14 2 85 300	Schönfeld	19	9,4	16	7,9	3
14 2 85 320	Stauchitz	24	6,8	41	11,7	-17
14 2 85 330	Strehla, Stadt	26	6,1	54	12,6	-28
14 2 85 350	Tauscha	17	10,8	16	10,2	1
14 2 85 360	Thiendorf	19	8,2	23	10,0	-4
14 2 85 370	Weißig a. Raschütz	8	7,9	6	5,9	2
14 2 85 390	Wildenhain	14	7,8	27	15,1	-13
14 2 85 400	Wülknitz	11	5,8	18	9,6	-7
14 2 85 410	Zabeltitz	22	7,2	22	7,2	-
14 2 85 420	Zeithain	49	7,2	49	7,2	-
14 2 86	Landkreis Löbau-Zittau	1 047	7,1	1 884	12,8	-837
14 2 86 010	Beiersdorf	10	7,4	19	14,1	-9
14 2 86 020	Bernstadt a. d. Eigen, Stadt	25	6,0	51	12,3	-26
14 2 86 030	Berthelsdorf	20	10,9	20	10,9	-
14 2 86 040	Bertsdorf-Hörnitz	12	4,5	20	7,6	-8
14 2 86 060	Dürrhennersdorf	11	8,9	9	7,3	2
14 2 86 070	Ebersbach/Sa., Stadt	69	7,5	142	15,5	-73
14 2 86 090	Eibau	29	5,7	77	15,1	-48
14 2 86 100	Friedersdorf	6	3,9	19	12,5	-13
14 2 86 110	Großhennersdorf	13	8,3	32	20,4	-19
14 2 86 120	Großschönau	43	6,4	93	13,8	-50
14 2 86 130	Großschweidnitz	11	7,7	22	15,4	-11
14 2 86 140	Hainewalde	12	6,6	12	6,6	-
14 2 86 160	Herrnhut, Stadt	20	7,2	47	16,9	-27
14 2 86 170	Hirschfelde	36	7,0	62	12,1	-26
14 2 86 180	Jonsdorf, Kurort	10	5,2	22	11,5	-12
14 2 86 210	Lawalde	9	4,2	16	7,5	-7
14 2 86 220	Leutersdorf	25	5,8	53	12,3	-28
14 2 86 230	Löbau, Stadt	168	9,0	249	13,4	-81
14 2 86 240	Mittelherwigsdorf	33	7,5	37	8,4	-4
14 2 86 260	Neugersdorf, Stadt	40	6,3	68	10,7	-28
14 2 86 270	Neusalza-Spremberg, Stadt	33	13,1	36	14,3	-3
14 2 86 280	Niedercunnersdorf	10	5,7	16	9,2	-6
14 2 86 300	Obercunnersdorf	16	7,1	49	21,8	-33
14 2 86 315	Oderwitz	45	7,4	104	17,2	-59
14 2 86 320	Olbersdorf	34	5,6	69	11,4	-35
14 2 86 330	Oppach	28	9,1	47	15,4	-19
14 2 86 340	Ostritz, Stadt	22	7,3	43	14,2	-21
14 2 86 360	Oybin	14	8,6	22	13,5	-8
14 2 86 370	Rosenbach	11	6,2	16	9,0	-5
14 2 86 390	Schönau-Berzdorf a. d. Eigen	13	7,0	12	6,5	1
14 2 86 400	Schönbach	13	9,3	11	7,9	2
14 2 86 410	Seifhennersdorf, Stadt	24	4,9	68	14,0	-44
14 2 86 430	Strahwalde	6	7,0	5	5,8	1
14 2 86 470	Zittau, Stadt	176	6,8	316	12,1	-140

Regierungsbezirk Dresden

der Geborenen benen (-)	Zuzüge 2004		Fortzüge 2004		Überschuss der Zu- bzw. Fortzüge (-)		Gesamtveränderung 2004		Schlüssel- nummer
	insgesamt	je 1 000 Einwohner	insgesamt	je 1 000 Einwohner	insgesamt	je 1 000 Einwohner	insgesamt	je 1 000 Einwohner	
21	22	23	24	25	26	27	28	29	
1,5	94	46,4	72	35,6	22	10,9	25	12,3	14 2 85 300
-4,8	113	32,2	136	38,7	-23	-6,5	-40	-11,4	14 2 85 320
-6,5	174	40,5	182	42,4	-8	-1,9	-37	-8,6	14 2 85 330
0,6	43	27,3	62	39,4	-19	-12,1	-18	-11,4	14 2 85 350
-1,7	84	36,4	92	39,8	-8	-3,5	-12	-5,2	14 2 85 360
2,0	26	25,7	32	31,7	-6	-5,9	-4	-4,0	14 2 85 370
-7,3	46	25,8	51	28,6	-5	-2,8	-18	-10,1	14 2 85 390
-3,7	52	27,6	64	34,0	-12	-6,4	-19	-10,1	14 2 85 400
-	93	30,6	136	44,7	-43	-14,1	-43	-14,1	14 2 85 410
-	340	49,8	469	68,7	-129	-18,9	-128	-18,7	14 2 85 420
-5,7	2 734	18,6	3 762	25,5	-1 028	-7,0	-1 852	-12,6	14 2 86
-6,7	37	27,5	65	48,2	-28	-20,8	-37	-27,5	14 2 86 010
-6,3	176	42,5	157	37,9	19	4,6	-7	-1,7	14 2 86 020
-	66	36,1	75	41,0	-9	-4,9	-9	-4,9	14 2 86 030
-3,0	76	28,8	109	41,3	-33	-12,5	-41	-15,5	14 2 86 040
1,6	51	41,3	53	42,9	-2	-1,6	-	-	14 2 86 060
-7,9	424	46,2	502	54,6	-78	-8,5	-150	-16,3	14 2 86 070
-9,4	157	30,7	221	43,2	-64	-12,5	-112	-21,9	14 2 86 090
-8,5	47	30,9	80	52,6	-33	-21,7	-46	-30,2	14 2 86 100
-12,1	45	28,7	46	29,3	-1	-0,6	-20	-12,8	14 2 86 110
-7,4	211	31,3	223	33,0	-12	-1,8	-62	-9,2	14 2 86 120
-7,7	125	87,3	97	67,7	28	19,6	17	11,9	14 2 86 130
-	61	33,4	79	43,3	-18	-9,9	-17	-9,3	14 2 86 140
-9,7	197	70,7	221	79,3	-24	-8,6	-50	-17,9	14 2 86 160
-5,1	176	34,4	244	47,7	-68	-13,3	-93	-18,2	14 2 86 170
-6,2	55	28,6	82	42,7	-27	-14,1	-39	-20,3	14 2 86 180
-3,3	73	34,3	107	50,3	-34	-16,0	-41	-19,3	14 2 86 210
-6,5	128	29,7	167	38,8	-39	-9,1	-65	-15,1	14 2 86 220
-4,4	868	46,6	957	51,4	-89	-4,8	-169	-9,1	14 2 86 230
-0,9	124	28,1	195	44,2	-71	-16,1	-75	-17,0	14 2 86 240
-4,4	291	45,6	322	50,5	-31	-4,9	-59	-9,3	14 2 86 260
-1,2	122	48,3	151	59,8	-29	-11,5	-32	-12,7	14 2 86 270
-3,4	39	22,4	76	43,6	-37	-21,2	-43	-24,6	14 2 86 280
-14,7	123	54,8	96	42,8	27	12,0	-4	-1,8	14 2 86 300
-9,7	186	30,7	216	35,7	-30	-5,0	-88	-14,5	14 2 86 315
-5,8	256	42,2	326	53,7	-70	-11,5	-104	-17,1	14 2 86 320
-6,2	120	39,2	174	56,9	-54	-17,6	-73	-23,9	14 2 86 330
-7,0	91	30,1	138	45,7	-47	-15,6	-68	-22,5	14 2 86 340
-4,9	95	58,3	99	60,8	-4	-2,5	-12	-7,4	14 2 86 360
-2,8	64	35,8	69	38,6	-5	-2,8	-10	-5,6	14 2 86 370
0,5	68	36,7	68	36,7	-	-	1	0,5	14 2 86 390
1,4	36	25,8	37	26,6	-1	-0,7	1	0,7	14 2 86 400
-9,0	139	28,5	213	43,7	-74	-15,2	-118	-24,2	14 2 86 410
1,2	33	38,5	36	42,0	-3	-3,5	-2	-2,3	14 2 86 430
-5,4	1 368	52,6	1 455	55,9	-87	-3,3	-225	-8,6	14 2 86 470

Regierungsbezirk Dresden

Schlüssel- nummer	Kreisfreie Stadt Landkreis Gemeinde	Allgemein bildende Schulen am 2. September 2004					
		Grundschulen				Mittelschulen	
		Schulen	Klassen	Schüler	Lehrer	Schulen	Klassen
		30	31	32	33	34	35
Noch: Landkreis Riesa-Großenhain							
14 2 85 300	Schönfeld	-	-	-	-	1	12
14 2 85 320	Stauchitz	1	4	92	9	1	13
14 2 85 330	Strehla, Stadt	1	7	100	14	1	12
14 2 85 350	Tauscha	-	-	-	-	-	-
14 2 85 360	Thiendorf	1	4	69	9	-	-
14 2 85 370	Weißig a. Raschütz	-	-	-	-	-	-
14 2 85 390	Wildenhain	1	2	32	5	-	-
14 2 85 400	Wülknitz	1	2	31	4	-	-
14 2 85 410	Zabeltitz	1	6	107	9	-	-
14 2 85 420	Zeithain	3	11	210	21	1	7
14 2 86	Landkreis Löbau-Zittau	31	198	3 710	381	19	226
14 2 86 010	Beiersdorf	1	4	72	9	-	-
14 2 86 020	Bernstadt a. d. Eigen, Stadt	1	6	113	11	1	13
14 2 86 030	Berthelsdorf	-	-	-	-	1	6
14 2 86 040	Bertsdorf-Hörnitz	1	5	81	8	-	-
14 2 86 060	Dürrhennersdorf	-	-	-	-	-	-
14 2 86 070	Ebersbach/Sa., Stadt	3	14	231	25	2	17
14 2 86 090	Eibau	1	7	143	14	1	8
14 2 86 100	Friedersdorf	1	4	79	9	-	-
14 2 86 110	Großhennersdorf	1	4	81	7	-	-
14 2 86 120	Großschönau	2	9	194	17	1	10
14 2 86 130	Großschweidnitz	-	-	-	-	-	-
14 2 86 140	Hainewalde	-	-	-	-	-	-
14 2 86 160	Herrnhut, Stadt	1	7	106	14	-	-
14 2 86 170	Hirschfelde	1	11	191	20	-	-
14 2 86 180	Jonsdorf, Kurort	1	4	70	7	1	7
14 2 86 210	Lawalde	1	5	88	9	-	-
14 2 86 220	Leutersdorf	1	7	124	13	1	5
14 2 86 230	Löbau, Stadt	2	20	362	41	2	40
14 2 86 240	Mittelherwigsdorf	1	5	94	12	-	-
14 2 86 260	Neugersdorf, Stadt	1	8	160	17	1	9
14 2 86 270	Neusalza-Spremberg, Stadt	-	-	-	-	1	17
14 2 86 280	Niedercunnersdorf	1	6	123	12	-	-
14 2 86 300	Obercunnersdorf	-	-	-	-	-	-
14 2 86 315	Oderwitz	1	8	144	17	1	13
14 2 86 320	Olbersdorf	1	8	155	16	1	11
14 2 86 330	Oppach	1	7	125	14	-	-
14 2 86 340	Ostritz, Stadt	-	-	-	-	1	11
14 2 86 360	Oybin	-	-	-	-	-	-
14 2 86 370	Rosenbach	1	4	86	7	-	-
14 2 86 390	Schönau-Berzdorf a. d. Eigen	1	4	74	6	-	-
14 2 86 400	Schönbach	-	-	-	-	-	-
14 2 86 410	Seifhennersdorf, Stadt	1	6	112	12	1	12
14 2 86 430	Strahwalde	-	-	-	-	-	-
14 2 86 470	Zittau, Stadt	4	35	702	64	3	47

Regierungsbezirk Dresden

Allgemein bildende Schulen am 2. September 2004										Schlüssel- nummer
Mittelschulen		Gymnasien				Förderschulen				
Schüler	Lehrer	Schulen	Klassen	Schüler	Lehrer	Schulen	Klassen	Schüler	Lehrer	
36	37	38	39	40	41	42	43	44	45	
261	21	-	-	-	-	-	-	-	-	14 2 85 300
299	23	-	-	-	-	-	-	-	-	14 2 85 320
242	21	-	-	-	-	-	-	-	-	14 2 85 330
-	-	-	-	-	-	-	-	-	-	14 2 85 350
-	-	-	-	-	-	-	-	-	-	14 2 85 360
-	-	-	-	-	-	-	-	-	-	14 2 85 370
-	-	-	-	-	-	-	-	-	-	14 2 85 390
-	-	-	-	-	-	-	-	-	-	14 2 85 400
-	-	-	-	-	-	1	8	47	12	14 2 85 410
168	17	-	-	-	-	-	-	-	-	14 2 85 420
5 065	434	5	89	3 110	260	6	79	725	135	14 2 86
-	-	-	-	-	-	-	-	-	-	14 2 86 010
292	25	-	-	-	-	-	-	-	-	14 2 86 020
107	12	-	-	-	-	-	-	-	-	14 2 86 030
-	-	-	-	-	-	-	-	-	-	14 2 86 040
-	-	-	-	-	-	-	-	-	-	14 2 86 060
349	34	-	-	-	-	1	32	326	47	14 2 86 070
177	18	-	-	-	-	-	-	-	-	14 2 86 090
-	-	-	-	-	-	-	-	-	-	14 2 86 100
-	-	-	-	-	-	1	10	49	19	14 2 86 110
240	21	-	-	-	-	-	-	-	-	14 2 86 120
-	-	-	-	-	-	1	-	-	14	14 2 86 130
-	-	-	-	-	-	-	-	-	-	14 2 86 140
-	-	1	17	565	41	1	11	79	17	14 2 86 160
-	-	-	-	-	-	-	-	-	-	14 2 86 170
143	11	-	-	-	-	-	-	-	-	14 2 86 180
-	-	-	-	-	-	-	-	-	-	14 2 86 210
104	11	-	-	-	-	-	-	-	-	14 2 86 220
915	69	1	27	930	69	-	-	-	-	14 2 86 230
-	-	-	-	-	-	-	-	-	-	14 2 86 240
191	20	-	-	-	-	-	-	-	-	14 2 86 260
360	32	-	-	-	-	-	-	-	-	14 2 86 270
-	-	-	-	-	-	-	-	-	-	14 2 86 280
-	-	-	-	-	-	-	-	-	-	14 2 86 300
286	22	-	-	-	-	-	-	-	-	14 2 86 315
234	24	-	-	-	-	-	-	-	-	14 2 86 320
-	-	-	-	-	-	-	-	-	-	14 2 86 330
267	27	-	-	-	-	-	-	-	-	14 2 86 340
-	-	-	-	-	-	-	-	-	-	14 2 86 360
-	-	-	-	-	-	-	-	-	-	14 2 86 370
-	-	-	-	-	-	-	-	-	-	14 2 86 390
-	-	-	-	-	-	-	-	-	-	14 2 86 400
230	17	1	16	591	66	-	-	-	-	14 2 86 410
-	-	-	-	-	-	-	-	-	-	14 2 86 430
1 170	91	2	29	1 024	84	2	26	271	38	14 2 86 470

Regierungsbezirk Dresden

Schlüssel- nummer	Kreisfreie Stadt Landkreis Gemeinde	Absolventen/Abgänger am Ende des Schuljahres			
		insgesamt	davon		
			ohne Hauptschul- abschluss	mit Hauptschul- abschluss	mit Realschul- abschluss
		46	47	48	49
Noch: Landkreis Riesa-Großenhain					
14 2 85 300	Schönfeld	41	1	10	30
14 2 85 320	Stauchitz	67	5	18	44
14 2 85 330	Strehla, Stadt	58	5	17	36
14 2 85 350	Tauscha	-	-	-	-
14 2 85 360	Thiendorf	-	-	-	-
14 2 85 370	Weißig a. Raschütz	-	-	-	-
14 2 85 390	Wildenhain	-	-	-	-
14 2 85 400	Wülknitz	-	-	-	-
14 2 85 410	Zabeltitz	1	1	-	-
14 2 85 420	Zeithain	60	5	21	34
14 2 86	Landkreis Löbau-Zittau	1 980	155	270	1 136
14 2 86 010	Beiersdorf	-	-	-	-
14 2 86 020	Bernstadt a. d. Eigen, Stadt	67	3	14	50
14 2 86 030	Berthelsdorf	52	-	13	39
14 2 86 040	Bertsdorf-Hörnitz	-	-	-	-
14 2 86 060	Dürrhennersdorf	-	-	-	-
14 2 86 070	Ebersbach/Sa., Stadt	169	8	7	75
14 2 86 090	Eibau	52	5	14	33
14 2 86 100	Friedersdorf	-	-	-	-
14 2 86 110	Großhennersdorf	4	4	-	-
14 2 86 120	Großschönau	80	2	8	70
14 2 86 130	Großschweidnitz	-	-	-	-
14 2 86 140	Hainewalde	-	-	-	-
14 2 86 160	Herrnhut, Stadt	77	9	-	9
14 2 86 170	Hirschfelde	-	-	-	-
14 2 86 180	Jonsdorf, Kurort	57	-	9	48
14 2 86 210	Lawalde	24	24	-	-
14 2 86 220	Leutersdorf	37	1	7	29
14 2 86 230	Löbau, Stadt	292	16	37	142
14 2 86 240	Mittelherwigsdorf	-	-	-	-
14 2 86 260	Neugersdorf, Stadt	94	25	24	45
14 2 86 270	Neusalza-Spremberg, Stadt	70	1	16	53
14 2 86 280	Niedercunnersdorf	-	-	-	-
14 2 86 300	Obercunnersdorf	-	-	-	-
14 2 86 315	Oderwitz	74	2	18	54
14 2 86 320	Olbersdorf	65	6	14	45
14 2 86 330	Oppach	-	-	-	-
14 2 86 340	Ostritz, Stadt	91	6	16	69
14 2 86 360	Oybin	-	-	-	-
14 2 86 370	Rosenbach	50	-	12	38
14 2 86 390	Schönau-Berzdorf a. d. Eigen	-	-	-	-
14 2 86 400	Schönbach	28	1	7	20
14 2 86 410	Seifhennersdorf, Stadt	90	1	1	39
14 2 86 430	Strahwalde	-	-	-	-
14 2 86 470	Zittau, Stadt	507	41	53	278

Regierungsbezirk Dresden

2003/04	Berufsbildende Schulen am 1. November 2004				Gewerbeanzeigen 2004			Schlüssel- nummer
mit allgemeiner Hochschulreife	Schulen	Klassen	Schüler	Lehrer	Anmel- dungen	Ummel- dungen	Abmel- dungen	
50	51	52	53	54	55	56	57	
-	-	-	-	-	46	7	26	14 2 85 300
-	-	-	-	-	22	5	16	14 2 85 320
-	-	-	-	-	49	6	31	14 2 85 330
-	-	-	-	-	17	7	10	14 2 85 350
-	-	-	-	-	30	1	24	14 2 85 360
-	-	-	-	-	2	-	-	14 2 85 370
-	-	-	-	-	-	-	-	14 2 85 390
-	-	-	-	-	-	-	1	14 2 85 400
-	-	-	-	-	44	4	24	14 2 85 410
-	-	-	-	-	76	14	56	14 2 85 420
419	12	240	5 173	224	1 240	304	941	14 2 86
-	-	-	-	-	-	-	-	14 2 86 010
-	-	-	-	-	51	4	22	14 2 86 020
-	-	-	-	-	10	3	5	14 2 86 030
-	-	-	-	-	12	2	6	14 2 86 040
-	-	-	-	-	7	-	8	14 2 86 060
79	1	3	71	4	69	23	68	14 2 86 070
-	-	-	-	-	36	9	33	14 2 86 090
-	-	-	-	-	19	3	7	14 2 86 100
-	1	3	56	3	12	2	9	14 2 86 110
-	-	-	-	-	85	20	61	14 2 86 120
-	-	-	-	-	9	3	9	14 2 86 130
-	-	-	-	-	-	-	-	14 2 86 140
59	-	-	-	-	17	4	19	14 2 86 160
-	1	25	330	9	42	7	28	14 2 86 170
-	-	-	-	-	22	2	10	14 2 86 180
-	-	-	-	-	11	4	13	14 2 86 210
-	-	-	-	-	25	10	11	14 2 86 220
97	3	114	2 441	100	189	49	149	14 2 86 230
-	-	-	-	-	37	6	23	14 2 86 240
-	-	-	-	-	63	15	57	14 2 86 260
-	-	-	-	-	28	3	15	14 2 86 270
-	-	-	-	-	3	-	1	14 2 86 280
-	-	-	-	-	37	7	22	14 2 86 300
-	-	-	-	-	40	9	24	14 2 86 315
-	-	-	-	-	49	6	24	14 2 86 320
-	-	-	-	-	41	8	24	14 2 86 330
-	-	-	-	-	22	4	22	14 2 86 340
-	-	-	-	-	10	3	12	14 2 86 360
-	-	-	-	-	9	2	7	14 2 86 370
-	-	-	-	-	-	-	-	14 2 86 390
-	-	-	-	-	8	1	4	14 2 86 400
49	-	-	-	-	43	17	26	14 2 86 410
-	-	-	-	-	6	1	5	14 2 86 430
135	6	95	2 275	108	228	77	217	14 2 86 470

Regierungsbezirk Dresden

Schlüssel- nummer	Kreisfreie Stadt Landkreis Gemeinde	Sozialversicherungspflichtig Beschäftigte am 30. Juni 2004				
		am Arbeitsort			am Wohnort	
		insgesamt	männlich	weiblich	insgesamt	männlich
		58	59	60	61	62
Noch: Landkreis Riesa-Großenhain						
14 2 85 300	Schönfeld	341	216	125	834	451
14 2 85 320	Stauchitz	399	206	193	1 296	705
14 2 85 330	Strehla, Stadt	842	467	375	1 392	756
14 2 85 350	Tauscha	240	171	69	660	355
14 2 85 360	Thiendorf	1 131	786	345	903	516
14 2 85 370	Weißig a. Raschütz	90	59	31	377	214
14 2 85 390	Wildenhain	163	95	68	638	341
14 2 85 400	Wülknitz	504	330	174	636	352
14 2 85 410	Zabeltitz	425	228	197	1 133	618
14 2 85 420	Zeithain	2 299	1 605	694	2 444	1 352
14 2 86	Landkreis Löbau-Zittau	37 026	17 809	19 217	42 397	22 028
14 2 86 010	Beiersdorf	157	90	67	377	203
14 2 86 020	Bernstadt a. d. Eigen, Stadt	836	353	483	1 343	689
14 2 86 030	Berthelsdorf	161	55	106	603	300
14 2 86 040	Bertsdorf-Hörnitz	194	111	83	894	478
14 2 86 060	Dürrhennersdorf	191	129	62	426	219
14 2 86 070	Ebersbach/Sa., Stadt	2 123	810	1 313	2 454	1 290
14 2 86 090	Eibau	1 043	576	467	1 574	817
14 2 86 100	Friedersdorf	227	114	113	476	261
14 2 86 110	Großhennersdorf	619	230	389	462	237
14 2 86 120	Großschönau	1 537	751	786	1 911	999
14 2 86 130	Großschweidnitz	728	215	513	508	249
14 2 86 140	Hainewalde	309	176	133	619	326
14 2 86 160	Herrnhut, Stadt	862	364	498	858	453
14 2 86 170	Hirschfelde	956	474	482	1 521	826
14 2 86 180	Jonsdorf, Kurort	255	100	155	585	304
14 2 86 210	Lawalde	338	238	100	718	402
14 2 86 220	Leutersdorf	872	497	375	1 381	738
14 2 86 230	Löbau, Stadt	6 457	2 928	3 529	5 125	2 653
14 2 86 240	Mittelherwigsdorf	527	333	194	1 452	764
14 2 86 260	Neugersdorf, Stadt	2 384	1 457	927	1 811	957
14 2 86 270	Neusalza-Spremberg, Stadt	462	230	232	744	398
14 2 86 280	Niedercunnersdorf	364	264	100	556	289
14 2 86 300	Obercunnersdorf	492	238	254	676	357
14 2 86 315	Oderwitz	1 284	559	725	1 845	954
14 2 86 320	Olbersdorf	907	478	429	1 757	873
14 2 86 330	Oppach	407	186	221	812	430
14 2 86 340	Ostritz, Stadt	435	175	260	850	427
14 2 86 360	Oybin	209	96	113	464	238
14 2 86 370	Rosenbach	218	134	84	634	331
14 2 86 390	Schönau-Berzdorf a. d. Eigen	301	178	123	589	316
14 2 86 400	Schönbach	486	224	262	452	232
14 2 86 410	Seifhennersdorf, Stadt	927	482	445	1 342	738
14 2 86 430	Strahwalde	73	47	26	298	163
14 2 86 470	Zittau, Stadt	9 685	4 517	5 168	6 280	3 117

Regierungsbezirk Dresden

	Arbeitslose am 31. Dezember 2004							Schlüssel- nummer
	insgesamt	und zwar						
weiblich		männlich	weiblich	im Alter von unter 25 Jahren	im Alter von 55 Jahren u. mehr	Langzeit- arbeitslose	Schwer- behinderte	
63	64	65	66	67	68	69	70	
383	173	79	94	27	17	63	3	14 2 85 300
591	313	151	162	35	26	136	10	14 2 85 320
636	461	223	238	48	44	237	11	14 2 85 330
305	92	50	42	13	6	27	.	14 2 85 350
387	192	101	91	28	17	65	6	14 2 85 360
163	90	49	41	8	6	34	.	14 2 85 370
297	167	89	78	29	11	50	5	14 2 85 390
284	178	92	86	18	14	85	4	14 2 85 400
515	177	103	74	33	18	40	.	14 2 85 410
1 092	687	306	381	98	56	345	27	14 2 85 420
20 369	16 857	8 812	8 045	1 997	1 942	8 135	313	14 2 86
174	134	69	65	8	22	81	.	14 2 86 010
654	426	231	195	59	50	175	10	14 2 86 020
303	191	119	72	18	17	85	.	14 2 86 030
416	284	147	137	30	43	116	3	14 2 86 040
207	109	57	52	12	10	44	3	14 2 86 060
1 164	1 172	603	569	126	138	587	18	14 2 86 070
757	489	242	247	52	75	233	6	14 2 86 090
215	168	78	90	15	27	71	.	14 2 86 100
225	125	73	52	9	16	63	5	14 2 86 110
912	866	462	404	90	93	455	22	14 2 86 120
259	90	55	35	12	11	35	3	14 2 86 130
293	190	95	95	24	28	85	4	14 2 86 140
405	254	133	121	39	29	109	6	14 2 86 160
695	679	358	321	87	71	353	.	14 2 86 170
281	175	86	89	15	23	64	4	14 2 86 180
316	150	72	78	20	17	55	6	14 2 86 210
643	460	243	217	43	63	199	7	14 2 86 220
2 472	2 155	1 128	1 027	340	186	916	47	14 2 86 230
688	431	235	196	48	54	178	5	14 2 86 240
854	737	366	371	72	92	352	10	14 2 86 260
346	294	157	137	30	44	136	6	14 2 86 270
267	171	95	76	20	20	76	5	14 2 86 280
319	189	96	93	24	16	65	6	14 2 86 300
891	601	317	284	65	77	285	11	14 2 86 315
884	779	406	373	78	79	419	8	14 2 86 320
382	346	172	174	36	49	186	7	14 2 86 330
423	360	205	155	40	44	189	5	14 2 86 340
226	142	73	69	17	24	49	6	14 2 86 360
303	218	123	95	35	19	88	5	14 2 86 370
273	224	119	105	18	26	93	.	14 2 86 390
220	98	55	43	10	12	33	3	14 2 86 400
604	597	309	288	74	66	307	10	14 2 86 410
135	124	79	45	18	16	63	4	14 2 86 430
3 163	3 429	1 754	1 675	413	385	1 890	59	14 2 86 470

Regierungsbezirk Dresden

Schlüssel- nummer	Kreisfreie Stadt Landkreis Gemeinde	Bodenfläche am 31.12.2004 nach Art der tatsächlichen Nutzung in ha				
		insgesamt	Siedlungs- und Verkehrsfläche			
			zusammen	Gebäude- u. Freifläche	Betriebsfläche (o. Abbauland)	Erholungs- fläche
		71	72	73	74	75
Noch: Landkreis Riesa-Großenhain						
14 2 85 300	Schönfeld	3 914	247	92	-	8
14 2 85 320	Stauchitz	3 243	265	133	12	9
14 2 85 330	Strehla, Stadt	3 007	289	156	-	19
14 2 85 350	Tauscha	2 388	152	59	0	21
14 2 85 360	Thiendorf	5 049	294	166	0	7
14 2 85 370	Weißig a. Raschütz	3 446	153	57	0	2
14 2 85 390	Wildenhain	3 345	162	78	0	6
14 2 85 400	Wülknitz	2 777	286	171	2	7
14 2 85 410	Zabeltitz	5 281	291	128	4	16
14 2 85 420	Zeithain	8 150	709	325	25	31
14 2 86	Landkreis Löbau-Zittau	69 852	8 428	4 995	58	469
14 2 86 010	Beiersdorf	644	86	59	2	1
14 2 86 020	Bernstadt a. d. Eigen, Stadt	5 189	309	178	3	9
14 2 86 030	Berthelsdorf	2 224	157	88	0	2
14 2 86 040	Bertsdorf-Hörnitz	1 798	172	99	0	6
14 2 86 060	Dürrhennersdorf	1 067	102	62	-	1
14 2 86 070	Ebersbach/Sa., Stadt	1 489	385	246	1	27
14 2 86 090	Eibau	1 737	300	181	0	6
14 2 86 100	Friedersdorf	1 090	91	44	-	2
14 2 86 110	Großhennersdorf	2 194	152	80	0	1
14 2 86 120	Großschönau	2 386	353	217	0	23
14 2 86 130	Großschweidnitz	744	140	93	0	5
14 2 86 140	Hainewalde	1 296	142	65	2	7
14 2 86 160	Herrnhut, Stadt	1 987	179	99	1	9
14 2 86 170	Hirschfelde	4 132	436	247	12	24
14 2 86 180	Jonsdorf, Kurort	908	106	60	0	12
14 2 86 210	Lawalde	1 453	141	86	1	4
14 2 86 220	Leutersdorf	1 701	246	168	-	8
14 2 86 230	Löbau, Stadt	7 874	1 019	603	8	46
14 2 86 240	Mittelherwigsdorf	3 648	350	198	2	7
14 2 86 260	Neugersdorf, Stadt	553	268	184	1	11
14 2 86 270	Neusalza-Spremberg, Stadt	1 199	132	73	1	3
14 2 86 280	Niedercunnersdorf	1 417	137	76	5	4
14 2 86 300	Obercunnersdorf	1 562	144	83	1	4
14 2 86 315	Oderwitz	3 592	351	204	1	11
14 2 86 320	Olbersdorf	1 516	276	139	1	51
14 2 86 330	Oppach	801	151	95	-	12
14 2 86 340	Ostritz, Stadt	2 337	225	146	1	12
14 2 86 360	Oybin	1 829	131	56	0	17
14 2 86 370	Rosenbach	2 350	156	88	5	3
14 2 86 390	Schönau-Berzdorf a. d. Eigen	2 784	169	106	1	7
14 2 86 400	Schönbach	906	90	55	0	1
14 2 86 410	Seifhennersdorf, Stadt	1 913	286	175	5	21
14 2 86 430	Strahwalde	989	83	42	-	1
14 2 86 470	Zittau, Stadt	2 542	963	600	0	109

Regierungsbezirk Dresden

Bodenfläche am 31.12.2004 nach Art der tatsächlichen Nutzung in ha								Schlüssel- nummer
Siedlungs- und Verkehrsfläche			Landwirt- schafts- fläche	Waldfläche	Wasserfläche	Abbauland	Flächen and. Nutzung (o. Friedhof)	
Friedhofs- fläche	Verkehrs- fläche	dar. Straße, Weg, Platz						
76	77	78	79	80	81	82	83	
0	147	136	1 964	1 513	157	2	31	14 2 85 300
2	109	88	2 806	95	55	2	21	14 2 85 320
1	113	106	2 498	53	121	6	40	14 2 85 330
1	71	71	1 282	595	329	1	29	14 2 85 350
1	119	119	2 833	1 256	98	15	554	14 2 85 360
1	93	93	2 200	1 061	11	13	8	14 2 85 370
1	76	68	2 877	155	28	2	122	14 2 85 390
1	105	73	2 181	199	98	5	9	14 2 85 400
1	141	128	3 912	949	43	12	74	14 2 85 410
6	322	254	3 105	1 133	146	87	2 970	14 2 85 420
86	2 820	2 377	44 835	14 557	516	847	669	14 2 86
1	23	23	403	147	4	0	4	14 2 86 010
3	117	115	3 819	1 028	20	4	7	14 2 86 020
2	64	64	1 340	693	12	4	19	14 2 86 030
1	65	64	1 370	204	8	1	42	14 2 86 040
1	38	25	746	208	7	2	2	14 2 86 060
4	106	73	847	233	8	10	6	14 2 86 070
2	109	61	934	486	9	-	8	14 2 86 090
1	45	36	593	384	12	5	5	14 2 86 100
1	70	70	1 652	369	10	3	7	14 2 86 110
3	109	97	1 371	621	22	2	18	14 2 86 120
2	40	27	520	73	6	2	3	14 2 86 130
1	67	53	773	321	12	21	26	14 2 86 140
5	65	50	1 271	517	8	4	8	14 2 86 160
3	149	134	2 898	681	34	15	68	14 2 86 170
1	33	30	126	638	2	-	36	14 2 86 180
1	48	45	923	379	3	3	4	14 2 86 210
4	67	61	1 166	261	9	-	19	14 2 86 220
8	355	281	6 064	617	43	5	126	14 2 86 230
2	141	120	3 053	188	19	8	29	14 2 86 240
6	66	59	160	115	5	-	5	14 2 86 260
3	52	42	665	379	13	6	5	14 2 86 270
1	50	44	1 082	182	5	6	6	14 2 86 280
2	54	44	1 140	266	3	7	2	14 2 86 300
3	132	100	2 567	617	17	11	28	14 2 86 315
3	83	72	533	617	80	3	7	14 2 86 320
1	42	40	430	200	14	2	4	14 2 86 330
2	64	62	1 236	799	24	22	32	14 2 86 340
0	57	51	218	1 451	1	0	27	14 2 86 360
1	60	60	1 799	372	13	3	7	14 2 86 370
1	53	53	1 586	302	39	675	13	14 2 86 390
1	33	33	587	217	1	7	4	14 2 86 400
3	83	72	1 365	222	16	-	24	14 2 86 410
1	40	30	658	239	5	1	3	14 2 86 430
13	241	184	941	530	31	12	64	14 2 86 470

Regierungsbezirk Dresden

Schlüssel- nummer	Kreisfreie Stadt Landkreis Gemeinde	Verarbeitendes Gewerbe sowie Bergbau und Gewinnung			
		Betriebe	tätige Personen	darunter Arbeiter	geleistete Arbeitsstunden
					1 000 h
		84	85	86	87
Noch: Landkreis Riesa-Großenhain					
14 2 85 300	Schönfeld	1	.	.	.
14 2 85 320	Stauchitz	1	.	.	.
14 2 85 330	Strehla, Stadt	1	.	.	.
14 2 85 350	Tauscha	-	-	-	-
14 2 85 360	Thiendorf	3	166	43	340
14 2 85 370	Weißig a. Raschütz	1	.	.	.
14 2 85 390	Wildenhain	-	-	-	-
14 2 85 400	Wülknitz	4	101	58	164
14 2 85 410	Zabeltitz	1	.	.	.
14 2 85 420	Zeithain	6	678	530	1 090
14 2 86	Landkreis Löbau-Zittau	101	6 589	4 767	11 183
14 2 86 010	Beiersdorf	1	.	.	.
14 2 86 020	Bernstadt a. d. Eigen, Stadt	1	.	.	.
14 2 86 030	Berthelsdorf	1	.	.	.
14 2 86 040	Bertsdorf-Hörnitz	-	-	-	-
14 2 86 060	Dürrhennersdorf	-	-	-	-
14 2 86 070	Ebersbach/Sa., Stadt	4	120	88	191
14 2 86 090	Eibau	7	274	187	469
14 2 86 100	Friedersdorf	-	-	-	-
14 2 86 110	Großhennersdorf	-	-	-	-
14 2 86 120	Großschönau	5	527	274	1 015
14 2 86 130	Großschweidnitz	-	-	-	-
14 2 86 140	Hainewalde	-	-	-	-
14 2 86 160	Herrnhut, Stadt	4	194	140	308
14 2 86 170	Hirschfelde	3	153	81	249
14 2 86 180	Jonsdorf, Kurort	-	-	-	-
14 2 86 210	Lawalde	-	-	-	-
14 2 86 220	Leutersdorf	6	395	318	607
14 2 86 230	Löbau, Stadt	9	507	352	815
14 2 86 240	Mittelherwigsdorf	2	.	.	.
14 2 86 260	Neugersdorf, Stadt	9	906	625	1 572
14 2 86 270	Neusalza-Spremberg, Stadt	2	.	.	.
14 2 86 280	Niedercunnersdorf	1	.	.	.
14 2 86 300	Obercunnersdorf	-	-	-	-
14 2 86 315	Oderwitz	7	477	420	817
14 2 86 320	Olbersdorf	3	209	170	332
14 2 86 330	Oppach	1	.	.	.
14 2 86 340	Ostritz, Stadt	2	.	.	.
14 2 86 360	Oybin	-	-	-	-
14 2 86 370	Rosenbach	-	-	-	-
14 2 86 390	Schönau-Berzdorf a. d. Eigen	-	-	-	-
14 2 86 400	Schönbach	4	369	329	607
14 2 86 410	Seifhennersdorf, Stadt	5	457	366	739
14 2 86 430	Strahwalde	-	-	-	-
14 2 86 470	Zittau, Stadt	25	1 128	799	1 947

Regierungsbezirk Dresden

von Steinen und Erden 2004				Investitionen im Verarbeitenden Gewerbe 2003			Schlüssel- nummer
Bruttolohn- summe	Bruttogehalt- summe	Gesamt- umsatz	darunter Auslandsumsatz	Betriebe mit Investitionen	Bruttoanlageinvestitionen		
					insgesamt	je Beschäftigten	
					1 000 €	€	
88	89	90	91	92	93	94	
.	.	.	.	1	.	.	14 2 85 300
.	.	.	.	1	.	.	14 2 85 320
.	.	.	.	-	-	-	14 2 85 330
-	-	-	-	-	-	-	14 2 85 350
894	4 743	27 228	13 343	2	.	.	14 2 85 360
.	.	.	.	1	.	.	14 2 85 370
-	-	-	-	-	-	-	14 2 85 390
777	1 161	8 557	232	3	392	4 308	14 2 85 400
.	.	.	.	1	.	.	14 2 85 410
13 342	6 858	135 470	64 835	5	2 282	3 080	14 2 85 420
80 372	48 950	641 698	102 937	73	37 561	5 901	14 2 86
.	.	.	.	1	.	.	14 2 86 010
.	.	.	.	2	.	.	14 2 86 020
.	.	.	.	-	-	-	14 2 86 030
-	-	-	-	-	-	-	14 2 86 040
-	-	-	-	-	-	-	14 2 86 060
1 458	852	13 341	2 634	2	.	.	14 2 86 070
2 556	1 865	21 286	30	6	1 788	8 164	14 2 86 090
-	-	-	-	-	-	-	14 2 86 100
-	-	-	-	-	-	-	14 2 86 110
5 058	5 969	45 038	14 009	5	4 696	9 083	14 2 86 120
-	-	-	-	-	-	-	14 2 86 130
-	-	-	-	-	-	-	14 2 86 140
2 208	1 029	15 029	72	4	1 224	6 511	14 2 86 160
1 305	2 288	31 818	268	2	.	.	14 2 86 170
-	-	-	-	-	-	-	14 2 86 180
-	-	-	-	-	-	-	14 2 86 210
4 931	2 253	29 271	4 469	3	2 030	9 103	14 2 86 220
5 598	3 048	38 383	3 171	6	211	594	14 2 86 230
.	.	.	.	-	-	-	14 2 86 240
10 500	8 296	97 220	37 014	7	1 215	1 521	14 2 86 260
.	.	.	.	1	.	.	14 2 86 270
.	.	.	.	1	.	.	14 2 86 280
-	-	-	-	-	-	-	14 2 86 300
7 740	1 993	83 835	15 351	4	2 160	4 557	14 2 86 315
3 022	1 096	20 606	4 939	2	.	.	14 2 86 320
.	.	.	.	1	.	.	14 2 86 330
.	.	.	.	-	-	-	14 2 86 340
-	-	-	-	-	-	-	14 2 86 360
-	-	-	-	-	-	-	14 2 86 370
-	-	-	-	-	-	-	14 2 86 390
5 333	728	37 996	1 079	3	647	2 009	14 2 86 400
7 378	2 549	27 902	5 074	4	7 268	16 260	14 2 86 410
-	-	-	-	-	-	-	14 2 86 430
12 991	10 311	97 246	9 584	19	13 437	13 739	14 2 86 470

Regierungsbezirk Dresden

Schlüssel- nummer	Kreisfreie Stadt Landkreis Gemeinde	Bauhauptgewerbe		
		Juni 2004 (Totalerhebung)		
		Betriebe	tätige Personen	Gesamtumsatz 2003 in 1 000 €
		95	96	97
Noch: Landkreis Riesa-Großenhain				
14 2 85 300	Schönfeld	4	30	1 876
14 2 85 320	Stauchitz	4	40	2 506
14 2 85 330	Strehla, Stadt	9	48	5 855
14 2 85 350	Tauscha	5	82	6 252
14 2 85 360	Thiendorf	5	155	20 665
14 2 85 370	Weißig a. Raschütz	1	.	.
14 2 85 390	Wildenhain	3	24	1 029
14 2 85 400	Wülknitz	2	.	.
14 2 85 410	Zabeltitz	3	53	2 934
14 2 85 420	Zeithain	10	75	5 108
14 2 86	Landkreis Löbau-Zittau	227	2 080	143 586
14 2 86 010	Beiersdorf	6	25	975
14 2 86 020	Bernstadt a. d. Eigen, Stadt	10	81	5 174
14 2 86 030	Berthelsdorf	-	-	-
14 2 86 040	Bertsdorf-Hörnitz	4	23	647
14 2 86 060	Dürrhennersdorf	2	.	.
14 2 86 070	Ebersbach/Sa., Stadt	10	149	12 480
14 2 86 090	Eibau	7	28	1 463
14 2 86 100	Friedersdorf	1	.	.
14 2 86 110	Großhennersdorf	1	.	.
14 2 86 120	Großschönau	10	51	1 920
14 2 86 130	Großschweidnitz	2	.	.
14 2 86 140	Hainewalde	4	73	4 370
14 2 86 160	Herrnhut, Stadt	2	.	.
14 2 86 170	Hirschfelde	4	32	2 619
14 2 86 180	Jonsdorf, Kurort	3	11	324
14 2 86 210	Lawalde	3	37	2 632
14 2 86 220	Leutersdorf	11	91	5 820
14 2 86 230	Löbau, Stadt	21	343	34 942
14 2 86 240	Mittelherwigsdorf	10	62	3 620
14 2 86 260	Neugersdorf, Stadt	15	172	11 881
14 2 86 270	Neusalza-Spremberg, Stadt	6	56	3 378
14 2 86 280	Niedercunnersdorf	6	21	1 789
14 2 86 300	Obercunnersdorf	8	89	4 550
14 2 86 315	Oderwitz	15	113	6 414
14 2 86 320	Olbersdorf	4	22	2 240
14 2 86 330	Oppach	6	27	1 978
14 2 86 340	Ostritz, Stadt	3	14	949
14 2 86 360	Oybin	4	15	716
14 2 86 370	Rosenbach	4	31	1 306
14 2 86 390	Schönau-Berzdorf a. d. Eigen	1	.	.
14 2 86 400	Schönbach	3	9	596
14 2 86 410	Seifhennersdorf, Stadt	10	39	2 414
14 2 86 430	Strahwalde	-	-	-
14 2 86 470	Zittau, Stadt	31	399	24 925

Regierungsbezirk Dresden

Ausbaugewerbe			Baugenehmigungen 2004				Schlüssel- nummer
Juni 2004 (Jährliche Erhebung)			Errichtung neuer Gebäude				
Betriebe	tätige Personen	Gesamtumsatz 2003 in 1 000 €	Wohn- gebäude	darunter mit		Nichtwohn- gebäude	
98	99	100	101	1 Wohnung	2 Wohnungen	104	
-	-	-	2	2	-	-	14 2 85 300
1	.	.	3	2	-	3	14 2 85 320
1	.	.	5	5	-	-	14 2 85 330
-	-	-	4	3	1	1	14 2 85 350
-	-	-	8	7	-	-	14 2 85 360
1	.	.	2	2	-	-	14 2 85 370
-	-	-	3	3	-	1	14 2 85 390
-	-	-	-	-	-	1	14 2 85 400
-	-	-	5	5	-	1	14 2 85 410
3	104	5 918	15	12	1	1	14 2 85 420
20	598	37 640	43	36	4	19	14 2 86
-	-	-	1	1	-	-	14 2 86 010
-	-	-	2	2	-	-	14 2 86 020
-	-	-	1	1	-	-	14 2 86 030
1	.	.	1	1	-	1	14 2 86 040
-	-	-	-	-	-	-	14 2 86 060
1	.	.	2	2	-	1	14 2 86 070
-	-	-	-	-	-	2	14 2 86 090
-	-	-	-	-	-	1	14 2 86 100
-	-	-	-	-	-	1	14 2 86 110
-	-	-	-	-	-	-	14 2 86 120
-	-	-	1	-	1	2	14 2 86 130
1	.	.	1	1	-	-	14 2 86 140
2	.	.	1	1	-	-	14 2 86 160
-	-	-	1	1	-	-	14 2 86 170
-	-	-	2	1	-	-	14 2 86 180
-	-	-	-	-	-	-	14 2 86 210
-	-	-	1	1	-	-	14 2 86 220
6	178	14 094	2	1	-	3	14 2 86 230
1	.	.	-	-	-	1	14 2 86 240
1	.	.	2	2	-	-	14 2 86 260
-	-	-	1	1	-	-	14 2 86 270
-	-	-	-	-	-	-	14 2 86 280
-	-	-	-	-	-	-	14 2 86 300
-	-	-	1	1	-	1	14 2 86 315
-	-	-	4	4	-	-	14 2 86 320
-	-	-	1	1	-	-	14 2 86 330
-	-	-	1	1	-	-	14 2 86 340
-	-	-	1	1	-	-	14 2 86 360
-	-	-	5	4	1	-	14 2 86 370
1	.	.	-	-	-	-	14 2 86 390
-	-	-	1	1	-	-	14 2 86 400
-	-	-	-	-	-	-	14 2 86 410
-	-	-	-	-	-	-	14 2 86 430
6	209	9 671	10	7	2	6	14 2 86 470

Regierungsbezirk Dresden

Schlüssel- nummer	Kreisfreie Stadt Landkreis Gemeinde	Baugenehmigungen 2004					Wohnfläche in m²
		Wohnungen in Wohn- und Nichtwohngeb.	davon mit ... Räumen				
			1 und 2	3	4	5 und mehr	
		105	106	107	108	109	110
Noch: Landkreis Riesa-Großenhain							
14 2 85 300	Schönfeld	2	-1	1	-	2	291
14 2 85 320	Stauchitz	6	-	-	2	4	584
14 2 85 330	Strehla, Stadt	7	-	1	1	5	786
14 2 85 350	Tauscha	9	-	4	1	4	907
14 2 85 360	Thiendorf	17	-	3	3	11	2 097
14 2 85 370	Weißig a. Raschütz	2	-	-	-	2	532
14 2 85 390	Wildenhain	5	-	-	1	4	756
14 2 85 400	Wülknitz	1	-	-	-	1	122
14 2 85 410	Zabeltitz	7	-	-	-	7	928
14 2 85 420	Zeithain	31	6	7	3	15	3 312
14 2 86	Landkreis Löbau-Zittau	56	6	1	6	43	8 315
14 2 86 010	Beiersdorf	1	-	-	-	1	148
14 2 86 020	Bernstadt a. d. Eigen, Stadt	3	-	1	-	2	691
14 2 86 030	Berthelsdorf	1	-	-	-	1	144
14 2 86 040	Bertsdorf-Hörnitz	1	-	-	-	1	145
14 2 86 060	Dürrhennersdorf	2	1	1	-	-	76
14 2 86 070	Ebersbach/Sa., Stadt	2	-	-1	-	3	346
14 2 86 090	Eibau	-	-	-	-	-	29
14 2 86 100	Friedersdorf	-	-	-	-	-	-
14 2 86 110	Großhennersdorf	-	-	-	-	-	-
14 2 86 120	Großschönau	-	-	-	-	-	-
14 2 86 130	Großschweidnitz	2	-	-	2	-	142
14 2 86 140	Hainewalde	1	-	-	-	1	141
14 2 86 160	Herrnhut, Stadt	1	-	-	-	1	259
14 2 86 170	Hirschfelde	3	2	-	-	1	478
14 2 86 180	Jonsdorf, Kurort	4	2	-	1	1	263
14 2 86 210	Lawalde	-	-	-	-	-	-
14 2 86 220	Leutersdorf	1	-	-	-	1	188
14 2 86 230	Löbau, Stadt	4	-	-	1	3	514
14 2 86 240	Mittelherwigsdorf	-	-1	-	-	1	71
14 2 86 260	Neugersdorf, Stadt	2	-	-	-	2	316
14 2 86 270	Neusalza-Spremberg, Stadt	4	-	1	-	3	705
14 2 86 280	Niedercunnersdorf	-	-	-	-	-	-
14 2 86 300	Obercunnersdorf	1	-	-	-	1	252
14 2 86 315	Oderwitz	1	-	-	-	1	126
14 2 86 320	Olbersdorf	5	-	3	-	2	529
14 2 86 330	Oppach	1	-	-	-1	2	141
14 2 86 340	Ostritz, Stadt	1	-	-	-	1	150
14 2 86 360	Oybin	2	-	-	1	1	371
14 2 86 370	Rosenbach	6	1	-	2	3	558
14 2 86 390	Schönau-Berzdorf a. d. Eigen	-	-	-	-	-	-
14 2 86 400	Schönbach	1	-	-	-	1	152
14 2 86 410	Seifhennersdorf, Stadt	-	-	-	-	-	-
14 2 86 430	Strahwalde	-	-	-	-	-	-
14 2 86 470	Zittau, Stadt	6	1	-4	-	9	1 380

Regierungsbezirk Dresden

Baufertigstellungen 2004									Schlüssel- nummer
Errichtung neuer Gebäude			Wohnungen in Wohn- und Nichtwohngeb.	davon mit ... Räumen				Wohnfläche in m²	
Wohn- gebäude	dar. mit 1 und 2 Wohnungen	Nichtwohn- gebäude		1 und 2	3	4	5 und mehr		
111	112	113	114	115	116	117	118	119	
5	5	2	10	-	-1	5	6	1 058	14 2 85 300
6	5	3	11	-	2	1	8	1 077	14 2 85 320
9	7	-	33	21	1	-2	13	2 978	14 2 85 330
1	1	2	5	-	2	-	3	532	14 2 85 350
6	6	-	15	1	2	2	10	1 884	14 2 85 360
1	1	-	1	-	-	-	1	206	14 2 85 370
2	2	-	3	-	-	1	2	553	14 2 85 390
-	-	-	2	-	1	-	1	334	14 2 85 400
6	5	2	12	1	3	-	8	1 320	14 2 85 410
9	9	2	18	2	3	-	13	2 170	14 2 85 420
40	37	24	85	41	2	10	32	7 957	14 2 86
-	-	-	1	-	-	2	-1	70	14 2 86 010
1	1	-	3	2	1	1	-1	95	14 2 86 020
-	-	-	-	-	-	-	-	-	14 2 86 030
-	-	-	-	-	-	-	-	-	14 2 86 040
-	-	-	-	-	-	-	-	16	14 2 86 060
1	1	-	1	-	-	-1	2	164	14 2 86 070
3	3	3	3	-	1	-	2	445	14 2 86 090
1	1	-	3	-	1	-	2	375	14 2 86 100
-	-	-	-	-	-	-	-	-	14 2 86 110
-	-	-	1	-	-	1	-	95	14 2 86 120
1	1	2	2	-	-	2	-	142	14 2 86 130
1	1	-	1	-	-	-	1	141	14 2 86 140
-	-	1	-	-	-	-	-	-	14 2 86 160
2	2	-	3	-	-	1	2	313	14 2 86 170
1	-	-	3	2	-	1	-	140	14 2 86 180
1	1	-	1	1	-	-	-	51	14 2 86 210
4	4	-	5	-	-	1	4	557	14 2 86 220
1	1	2	1	-	-	-1	2	207	14 2 86 230
1	1	-	1	-1	-	-	2	171	14 2 86 240
1	-	-	34	38	-5	-	1	2 091	14 2 86 260
1	1	-	1	-	-	-	1	176	14 2 86 270
-	-	-	-	-	-	-	-	-	14 2 86 280
-	-	1	-	-	-	-	-	-	14 2 86 300
2	2	3	2	-	-	-	2	255	14 2 86 315
4	4	-	4	-	2	-	2	466	14 2 86 320
1	1	-	2	-	1	-	1	156	14 2 86 330
2	2	1	2	-	-1	1	2	284	14 2 86 340
-	-	-	-	-	-	-	-	151	14 2 86 360
3	3	-	3	-1	-	1	3	374	14 2 86 370
1	1	2	1	-	-	-	1	127	14 2 86 390
-	-	1	-	-	-	-	-	-	14 2 86 400
-	-	1	-	-	-	-	-	-	14 2 86 410
-	-	-	-	-	-	-	-	-	14 2 86 430
7	6	7	7	-	2	1	4	895	14 2 86 470

Regierungsbezirk Dresden

Schlüssel- nummer	Kreisfreie Stadt Landkreis Gemeinde	Fortschreibung des Gebäude- und Wohnungsbestandes				
		Bestand an Wohnge- bäuden	darunter mit 1 oder 2 Wohnungen	Bestand an Wohnungen in		
				insge- samt	davon mit ... Räumen	
					1	2
		120	121	122	123	124
Noch: Landkreis Riesa-Großenhain						
14 2 85 300	Schönfeld	552	533	749	1	8
14 2 85 320	Stauchitz	985	892	1 589	5	47
14 2 85 330	Strehla, Stadt	1 098	942	1 969	7	79
14 2 85 350	Tauscha	422	406	639	27	14
14 2 85 360	Thiendorf	670	642	952	2	26
14 2 85 370	Weißig a. Raschütz	303	296	408	1	16
14 2 85 390	Wildenhain	538	518	755	7	35
14 2 85 400	Wülknitz	560	498	922	1	47
14 2 85 410	Zabeltitz	847	807	1 209	8	22
14 2 85 420	Zeithain	1 648	1 416	3 416	8	211
14 2 86	Landkreis Löbau-Zittau	33 951	27 077	76 357	505	4 775
14 2 86 010	Beiersdorf	450	433	600	2	23
14 2 86 020	Bernstadt a. d. Eigen, Stadt	1 152	1 043	1 925	7	101
14 2 86 030	Berthelsdorf	609	574	836	9	44
14 2 86 040	Bertsdorf-Hörnitz	763	727	1 089	2	66
14 2 86 060	Dürrhennersdorf	321	297	523	1	38
14 2 86 070	Ebersbach/Sa., Stadt	1 909	1 449	5 346	57	454
14 2 86 090	Eibau	1 429	1 281	2 373	18	133
14 2 86 100	Friedersdorf	468	446	688	1	51
14 2 86 110	Großhennersdorf	435	405	621	6	13
14 2 86 120	Großschönau	1 688	1 352	3 483	17	246
14 2 86 130	Großschweidnitz	351	296	656	2	51
14 2 86 140	Hainewalde	551	522	805	5	35
14 2 86 160	Herrnhut, Stadt	612	509	1 257	6	81
14 2 86 170	Hirschfelde	1 461	1 280	2 581	28	118
14 2 86 180	Jonsdorf, Kurort	538	501	811	7	40
14 2 86 210	Lawalde	630	612	847	2	31
14 2 86 220	Leutersdorf	1 168	1 050	1 949	4	111
14 2 86 230	Löbau, Stadt	3 328	2 352	9 963	98	585
14 2 86 240	Mittelherwigsdorf	1 254	1 145	1 889	3	86
14 2 86 260	Neugersdorf, Stadt	1 467	1 130	3 322	-	169
14 2 86 270	Neusalza-Spremberg, Stadt	652	555	1 197	22	78
14 2 86 280	Niedercunnersdorf	530	502	752	7	30
14 2 86 300	Obercunnersdorf	690	653	1 000	5	54
14 2 86 315	Oderwitz	1 610	1 440	2 738	7	136
14 2 86 320	Olbersdorf	1 067	772	3 379	2	307
14 2 86 330	Oppach	774	695	1 306	12	56
14 2 86 340	Ostritz, Stadt	830	689	1 629	21	105
14 2 86 360	Oybin	493	447	772	7	37
14 2 86 370	Rosenbach	547	525	768	4	46
14 2 86 390	Schönau-Berzdorf a. d. Eigen	438	364	817	2	33
14 2 86 400	Schönbach	413	386	633	2	34
14 2 86 410	Seifhennersdorf, Stadt	1 256	987	2 636	11	131
14 2 86 430	Strahwalde	286	269	403	-	10
14 2 86 470	Zittau, Stadt	3 781	1 389	16 763	128	1 242

Regierungsbezirk Dresden

am 31. Dezember 2004								Schlüssel- nummer
Wohn- und Nichtwohngebäuden						Wohnungen je 1 000 Einwohner		
davon mit ... Räumen					Wohnfläche in 1 000 m²			
3	4	5	6	7 und mehr		darin Räume		
125	126	127	128	129	130	131	132	
96	194	190	131	129	1 007	700	368	14 2 85 300
259	504	408	211	155	1 195	1 301	456	14 2 85 320
458	640	443	231	111	845	1 554	463	14 2 85 330
70	155	176	119	78	597	571	409	14 2 85 350
131	218	255	183	137	1 051	847	415	14 2 85 360
68	92	86	72	73	571	361	406	14 2 85 370
109	167	217	144	76	591	664	427	14 2 85 390
203	290	197	100	84	667	724	492	14 2 85 400
178	312	291	211	187	1 427	1 091	400	14 2 85 410
745	1 199	725	309	219	1 663	2 497	505	14 2 85 420
20 071	26 304	14 012	6 579	4 111	31 262	55 519	523	14 2 86
109	202	122	91	51	380	477	453	14 2 86 010
392	571	416	251	187	1 417	1 555	467	14 2 86 020
154	240	178	129	82	627	669	457	14 2 86 030
239	303	260	131	88	668	896	416	14 2 86 040
97	160	111	71	45	343	413	422	14 2 86 060
1 515	1 915	919	281	205	1 582	3 519	589	14 2 86 070
595	702	487	255	183	1 367	1 891	473	14 2 86 090
148	210	132	93	53	399	553	465	14 2 86 100
108	172	138	109	75	578	543	398	14 2 86 110
910	1 177	624	333	176	1 351	2 584	521	14 2 86 120
150	202	127	84	40	300	503	456	14 2 86 130
185	228	167	121	64	483	652	445	14 2 86 140
271	432	265	115	87	657	997	455	14 2 86 160
644	849	508	269	165	1 220	1 951	512	14 2 86 170
159	223	175	120	87	681	699	428	14 2 86 180
156	245	189	128	96	714	725	402	14 2 86 210
446	621	399	239	129	963	1 465	456	14 2 86 220
2 534	3 849	1 750	726	421	3 193	6 985	540	14 2 86 230
369	535	460	272	164	1 255	1 548	435	14 2 86 240
1 089	1 057	641	228	138	1 065	2 356	524	14 2 86 260
299	350	233	123	92	720	892	482	14 2 86 270
122	202	168	130	93	711	627	438	14 2 86 280
210	272	224	133	102	803	810	444	14 2 86 300
640	897	589	299	170	1 311	2 146	457	14 2 86 315
958	1 292	499	202	119	896	2 314	564	14 2 86 320
317	412	275	157	77	571	966	432	14 2 86 330
370	491	352	189	101	762	1 206	547	14 2 86 340
134	200	192	116	86	655	670	477	14 2 86 360
114	227	165	113	99	746	628	433	14 2 86 370
167	221	234	101	59	435	620	444	14 2 86 390
156	175	136	61	69	527	497	454	14 2 86 400
719	952	449	226	148	1 117	1 919	551	14 2 86 410
71	128	91	60	43	319	341	472	14 2 86 430
5 524	6 592	2 337	623	317	2 446	10 902	648	14 2 86 470

Regierungsbezirk Dresden

Schlüssel- nummer	Kreisfreie Stadt Landkreis Gemeinde	Tourismus 2004				Straßenver- kehrsunfälle insgesamt (ohne sonst.)
		geöffnete Beherber- gungsstätten	angebotene Gästebetten	Ankünfte	Übernach- tungen	
		133	134	135	136	137
Noch: Landkreis Riesa-Großenhain						
14 2 85 300	Schönfeld	1	.	.	.	5
14 2 85 320	Stauchitz	-	-	-	-	17
14 2 85 330	Strehla, Stadt	4	166	9 418	17 077	13
14 2 85 350	Tauscha	1	.	.	.	6
14 2 85 360	Thiendorf	2	.	.	.	24
14 2 85 370	Weißig a. Raschütz	-	-	-	-	2
14 2 85 390	Wildenhain	2	.	.	.	7
14 2 85 400	Wülknitz	1	.	.	.	10
14 2 85 410	Zabeltitz	2	.	.	.	16
14 2 85 420	Zeithain	2	.	.	.	43
14 2 86	Landkreis Löbau-Zittau	110	4 770	169 691	558 475	765
14 2 86 010	Beiersdorf	3	49	1 578	4 968	11
14 2 86 020	Bernstadt a. d. Eigen, Stadt	1	.	.	.	13
14 2 86 030	Berthelsdorf	1	.	.	.	6
14 2 86 040	Bertsdorf-Hörnitz	3	284	9 805	26 124	11
14 2 86 060	Dürrhennersdorf	-	-	-	-	5
14 2 86 070	Ebersbach/Sa., Stadt	1	.	.	.	50
14 2 86 090	Eibau	6	157	3 768	7 704	25
14 2 86 100	Friedersdorf	1	.	.	.	3
14 2 86 110	Großhennersdorf	1	.	.	.	13
14 2 86 120	Großschönau	15	752	27 877	125 144	17
14 2 86 130	Großschweidnitz	1	.	.	.	9
14 2 86 140	Hainewalde	1	.	.	.	13
14 2 86 160	Herrnhut, Stadt	2	.	.	.	17
14 2 86 170	Hirschfelde	1	.	.	.	31
14 2 86 180	Jonsdorf, Kurort	15	561	21 075	81 822	4
14 2 86 210	Lawalde	2	.	.	.	10
14 2 86 220	Leutersdorf	2	.	.	.	25
14 2 86 230	Löbau, Stadt	6	194	5 379	33 403	110
14 2 86 240	Mittelherwigsdorf	2	.	.	.	22
14 2 86 260	Neugersdorf, Stadt	2	.	.	.	32
14 2 86 270	Neusalza-Spremberg, Stadt	1	-	-	-	11
14 2 86 280	Niedercunnersdorf	-	-	-	-	7
14 2 86 300	Obercunnersdorf	1	.	.	.	11
14 2 86 315	Oderwitz	3	185	3 198	7 525	34
14 2 86 320	Olbersdorf	4	193	7 569	21 720	19
14 2 86 330	Oppach	1	.	.	.	12
14 2 86 340	Ostritz, Stadt	3	205	10 948	25 905	12
14 2 86 360	Oybin	16	589	25 087	80 498	6
14 2 86 370	Rosenbach	2	.	.	.	13
14 2 86 390	Schönau-Berzdorf a. d. Eigen	-	-	-	-	8
14 2 86 400	Schönbach	1	.	.	.	3
14 2 86 410	Seifhennersdorf, Stadt	5	659	17 974	59 472	25
14 2 86 430	Strahwalde	1	.	.	.	8
14 2 86 470	Zittau, Stadt	6	292	16 238	33 366	169

Regierungsbezirk Dresden

Schwerwiegende Unfälle mit Sachschaden 2004		Straßenverkehrsunfälle mit Personenschaden 2004				Kraftfahrzeugbestand am 1. Januar 2005			Schlüsselnummer
im engeren Sinne	unter Alkoholeinwirkung	insgesamt	verunglückte Personen			insgesamt	darunter		
			Getötete	Schwer-verletzte	Leicht-verletzte		Pkw	Krafträder	
138	139	140	141	142	143	144	145	146	
-	-	5	-	4	2	1 643	1 302	99	14 2 85 300
6	-	11	-	3	11	2 517	2 066	182	14 2 85 320
2	1	10	1	2	8	2 726	2 330	112	14 2 85 330
1	-	5	-	5	9	1 314	1 069	67	14 2 85 350
9	1	14	1	8	8	2 105	1 544	98	14 2 85 360
1	-	1	-	-	1	790	621	32	14 2 85 370
1	-	6	-	4	5	1 349	1 099	71	14 2 85 390
4	-	6	1	2	3	1 392	1 078	63	14 2 85 400
2	-	14	-	6	15	2 285	1 885	106	14 2 85 410
10	2	31	2	13	28	4 668	3 937	225	14 2 85 420
202	39	524	19	171	479	95 183	82 115	4 522	14 2 86
-	1	10	1	3	8	980	829	70	14 2 86 010
1	-	12	-	6	8	2 791	2 381	128	14 2 86 020
2	2	2	-	-	2	1 236	1 073	56	14 2 86 030
2	-	9	1	5	9	1 791	1 583	81	14 2 86 040
2	-	3	-	-	3	922	731	63	14 2 86 060
14	5	31	-	7	36	5 380	4 754	233	14 2 86 070
7	-	18	-	3	19	3 673	3 020	193	14 2 86 090
-	-	3	-	3	2	1 132	963	56	14 2 86 100
3	1	9	2	7	5	1 044	855	32	14 2 86 110
6	-	11	-	8	4	4 578	3 991	270	14 2 86 120
1	1	7	-	1	7	907	790	43	14 2 86 130
2	1	10	-	7	5	1 400	1 173	63	14 2 86 140
4	-	13	-	3	12	1 723	1 455	93	14 2 86 160
10	1	20	-	14	13	2 637	2 337	139	14 2 86 170
2	-	2	-	2	1	1 281	1 147	72	14 2 86 180
3	-	7	-	3	5	1 736	1 421	107	14 2 86 210
8	-	17	3	4	13	3 074	2 637	157	14 2 86 220
25	5	80	1	20	86	12 137	10 428	492	14 2 86 230
9	-	13	-	5	12	3 165	2 739	166	14 2 86 240
11	3	18	1	2	21	4 214	3 653	175	14 2 86 260
1	1	9	1	3	8	1 609	1 398	64	14 2 86 270
2	-	5	-	3	3	1 291	1 041	84	14 2 86 280
4	-	7	-	3	7	1 457	1 219	74	14 2 86 300
9	3	22	3	5	16	3 920	3 388	211	14 2 86 315
5	-	14	2	6	8	3 684	3 286	181	14 2 86 320
2	1	9	-	1	8	1 826	1 601	89	14 2 86 330
3	-	9	-	5	6	1 842	1 617	91	14 2 86 340
2	1	3	-	2	2	1 148	1 028	57	14 2 86 360
5	-	8	-	5	10	1 373	1 144	87	14 2 86 370
3	-	5	-	1	5	1 401	1 185	64	14 2 86 390
-	-	3	-	1	2	993	836	40	14 2 86 400
8	1	16	-	3	18	2 985	2 631	146	14 2 86 410
3	-	5	-	-	6	674	573	53	14 2 86 430
43	12	114	4	30	109	14 257	12 405	544	14 2 86 470

Regierungsbezirk Dresden

Schlüssel- nummer	Kreisfreie Stadt Landkreis Gemeinde	Ist-Aufkommen an Gemeindesteuern 2004 in 1 000 €				
		Grund- steuer A	Grund- steuer B	Gewerbe- steuer	Gemeindeanteil an der Ein- kommensteuer	Gemeindeanteil an der Umsatzsteuer
		147	148	149	150	151
Noch: Landkreis Riesa-Großenhain						
14 2 85 300	Schönfeld	23	141	62	120	52
14 2 85 320	Stauchitz	63	226	150	216	36
14 2 85 330	Strehla, Stadt	40	314	175	234	98
14 2 85 350	Tauscha	12	93	15	110	16
14 2 85 360	Thiendorf	32	284	566	142	103
14 2 85 370	Weißig a. Raschütz	19	55	27	45	14
14 2 85 390	Wildenhain	31	102	49	97	17
14 2 85 400	Wülknitz	21	128	20	109	59
14 2 85 410	Zabeltitz	43	193	232	157	22
14 2 85 420	Zeithain	44	729	991	522	169
14 2 86	Landkreis Löbau-Zittau	555	10 744	12 830	8 622	3 412
14 2 86 010	Beiersdorf	4	95	34	65	10
14 2 86 020	Bernstadt a. d. Eigen, Stadt	47	248	902	221	223
14 2 86 030	Berthelsdorf	17	81	40	89	10
14 2 86 040	Bertsdorf-Hörnitz	23	168	55	129	12
14 2 86 060	Dürrhennersdorf	6	56	68	74	21
14 2 86 070	Ebersbach/Sa., Stadt	7	583	525	619	138
14 2 86 090	Eibau	13	262	299	275	86
14 2 86 100	Friedersdorf	6	73	41	83	16
14 2 86 110	Großhennersdorf	21	72	13	78	24
14 2 86 120	Großschönau	15	569	745	334	132
14 2 86 130	Großschweidnitz	6	75	98	107	12
14 2 86 140	Hainewalde	9	108	34	99	33
14 2 86 160	Herrnhut, Stadt	17	168	298	170	74
14 2 86 170	Hirschfelde	46	318	143	260	86
14 2 86 180	Jonsdorf, Kurort	2	133	32	128	15
14 2 86 210	Lawalde	13	119	215	122	27
14 2 86 220	Leutersdorf	13	243	273	212	54
14 2 86 230	Löbau, Stadt	56	1 382	1 926	1 302	678
14 2 86 240	Mittelherwigsdorf	44	290	280	248	58
14 2 86 260	Neugersdorf, Stadt	2	610	895	361	227
14 2 86 270	Neusalza-Spremberg, Stadt	6	181	40	107	52
14 2 86 280	Niedercunnersdorf	12	80	19	101	23
14 2 86 300	Obercunnersdorf	12	106	92	123	26
14 2 86 315	Oderwitz	36	380	484	325	158
14 2 86 320	Olbersdorf	8	448	240	437	57
14 2 86 330	Oppach	4	173	159	147	47
14 2 86 340	Ostritz, Stadt	19	198	75	166	37
14 2 86 360	Oybin	4	166	41	113	17
14 2 86 370	Rosenbach	21	90	155	89	13
14 2 86 390	Schönau-Berzdorf a. d. Eigen	22	93	50	89	22
14 2 86 400	Schönbach	6	109	358	79	72
14 2 86 410	Seifhennersdorf, Stadt	15	320	360	232	83
14 2 86 430	Strahwalde	4	51	12	43	7
14 2 86 470	Zittau, Stadt	18	2 698	3 827	1 594	863

Regierungsbezirk Dresden

Hebesätze in %			Realsteuer- aufbringungs- kraft 2004	Steuereinnahmekraft 2004		Schuldenstand am 31.12.2004		Personal- stand am 30. Juni 2004	Schlüssel- nummer
Grund- steuer A	Grund- steuer B	Gewerbe- steuer		insgesamt	je Einwohner	insgesamt	je Einwohner		
				1 000 €	1 000 €	€	1 000 €		
152	153	154	155	156	157	158	159	160	
280	370	375	254	418	207	1 401	695	43	14 2 85 300
350	350	380	489	723	206	2 720	775	78	14 2 85 320
300	400	360	573	883	206	5 073	1 181	45	14 2 85 330
260	350	365	143	268	171	-	-	19	14 2 85 350
260	360	375	990	1 166	505	932	404	27	14 2 85 360
270	350	365	118	173	173	621	620	3	14 2 85 370
270	350	370	211	319	180	406	229	31	14 2 85 390
270	350	360	202	367	197	830	444	17	14 2 85 400
280	365	380	520	671	221	703	232	56	14 2 85 410
340	420	380	1 845	2 415	355	7 949	1 168	79	14 2 85 420
281	396	385	25 743	36 246	247	133 562	908	3 063	14 2 86
280	400	380	141	212	158	1 811	1 347	10	14 2 86 010
260	350	365	1 366	1 696	411	1 293	313	43	14 2 86 020
260	360	380	158	253	139	1 346	738	11	14 2 86 030
320	410	400	251	386	146	910	345	21	14 2 86 040
200	300	275	189	273	222	-	-	1	14 2 86 060
280	380	380	1 226	1 919	209	6 279	684	99	14 2 86 070
280	370	370	645	970	190	882	173	66	14 2 86 090
280	370	375	135	230	151	-	-	12	14 2 86 100
275	360	380	121	222	142	518	331	10	14 2 86 110
300	400	375	1 433	1 808	269	8 550	1 270	59	14 2 86 120
300	360	350	210	315	221	295	207	2	14 2 86 130
280	400	380	162	290	158	224	122	11	14 2 86 140
275	360	380	537	745	268	1 529	550	43	14 2 86 160
306	395	391	536	865	169	5 700	1 113	57	14 2 86 170
300	400	380	178	317	165	86	45	10	14 2 86 180
320	400	400	358	482	227	843	397	15	14 2 86 210
280	365	375	595	827	193	-	-	47	14 2 86 220
250	380	400	3 585	5 344	288	20 697	1 115	216	14 2 86 230
280	370	375	686	958	217	2 281	518	46	14 2 86 240
340	450	375	1 555	2 033	320	4 590	722	58	14 2 86 260
265	350	365	271	425	168	1 037	410	45	14 2 86 270
275	360	370	129	250	144	1 005	576	21	14 2 86 280
305	400	375	225	363	163	1 234	554	38	14 2 86 300
300	380	380	983	1 407	233	3 925	650	48	14 2 86 315
300	400	420	718	1 185	196	5 967	985	144	14 2 86 320
280	370	370	380	553	182	1 175	385	41	14 2 86 330
290	380	390	318	513	171	2 129	709	12	14 2 86 340
330	410	400	218	343	212	2 649	1 636	35	14 2 86 360
250	350	360	311	393	221	810	455	13	14 2 86 370
280	365	375	186	291	157	2 012	1 089	39	14 2 86 390
300	420	380	503	611	441	177	128	18	14 2 86 400
280	380	400	742	1 015	209	1 227	252	36	14 2 86 410
340	435	370	66	115	135	2 046	2 393	4	14 2 86 430
330	435	395	6 623	8 634	333	34 715	1 338	446	14 2 86 470

Regierungsbezirk Dresden

Schlüssel- nummer	Kreisfreie Stadt Landkreis Gemeinde	Berein. Einnahmen der öffentlichen Kommunalhaushalte 2004 in 1 000 €				
		insgesamt	Einnahmen der laufenden Rechnung	darunter		Einnahmen der Kapital- rechnung
				Schlüsselzu- weis. v. Land	Gebühren, zweckg. Abg.	
		161	162	163	164	165
Noch: Landkreis Riesa-Großenhain						
14 2 85 300	Schönfeld	1 952	1 829	650	133	123
14 2 85 320	Stauchitz	4 771	3 468	1 174	147	1 303
14 2 85 330	Strehla, Stadt	4 451	3 818	1 328	560	633
14 2 85 350	Tauscha	1 334	1 183	363	183	151
14 2 85 360	Thiendorf	2 263	1 940	344	50	323
14 2 85 370	Weißig a. Raschütz	704	623	225	30	81
14 2 85 390	Wildenhain	2 149	1 472	446	208	677
14 2 85 400	Wülknitz	1 478	1 320	255	251	158
14 2 85 410	Zabeltitz	2 910	2 532	679	111	378
14 2 85 420	Zeithain	9 511	6 661	1 323	443	2 850
14 2 86	Landkreis Löbau-Zittau	237 289	198 393	79 688	26 302	38 896
14 2 86 010	Beiersdorf	1 014	943	393	78	71
14 2 86 020	Bernstadt a. d. Eigen, Stadt	4 032	3 342	1 086	140	689
14 2 86 030	Berthelsdorf	1 798	1 322	569	159	476
14 2 86 040	Bertsdorf-Hörnitz	3 330	2 143	750	328	1 188
14 2 86 060	Dürrhennersdorf	1 088	715	286	0	373
14 2 86 070	Ebersbach/Sa., Stadt	9 121	7 251	3 109	224	1 870
14 2 86 090	Eibau	4 852	4 155	1 705	363	697
14 2 86 100	Friedersdorf	1 595	946	413	38	649
14 2 86 110	Großhennersdorf	1 360	1 009	458	55	351
14 2 86 120	Großschönau	9 399	6 222	2 246	786	3 177
14 2 86 130	Großschweidnitz	932	862	315	31	70
14 2 86 140	Hainewalde	1 898	1 296	428	173	601
14 2 86 160	Herrnhut, Stadt	2 607	2 243	594	85	364
14 2 86 170	Hirschfelde	3 428	3 257	1 092	267	170
14 2 86 180	Jonsdorf, Kurort	2 236	1 657	533	317	580
14 2 86 210	Lawalde	1 673	1 568	546	49	106
14 2 86 220	Leutersdorf	3 961	3 415	1 405	165	546
14 2 86 230	Löbau, Stadt	19 844	15 942	5 706	580	3 902
14 2 86 240	Mittelherwigsdorf	4 686	3 505	1 237	538	1 180
14 2 86 260	Neugersdorf, Stadt	6 078	5 140	1 596	205	937
14 2 86 270	Neusalza-Spremberg, Stadt	2 469	2 007	802	150	462
14 2 86 280	Niedercunnersdorf	1 562	1 245	517	56	317
14 2 86 300	Obercunnersdorf	1 700	1 587	541	215	113
14 2 86 315	Oderwitz	8 505	6 090	2 022	231	2 415
14 2 86 320	Olbersdorf	6 346	5 461	2 151	1 049	885
14 2 86 330	Oppach	2 852	2 245	864	150	606
14 2 86 340	Ostritz, Stadt	2 830	2 426	1 019	417	404
14 2 86 360	Oybin	4 419	2 259	336	894	2 160
14 2 86 370	Rosenbach	1 424	1 363	549	120	61
14 2 86 390	Schönau-Berzdorf a. d. Eigen	1 923	1 757	501	83	166
14 2 86 400	Schönbach	1 858	1 256	283	44	602
14 2 86 410	Seifhennersdorf, Stadt	4 927	3 871	1 562	100	1 056
14 2 86 430	Strahwalde	550	485	215	1	65
14 2 86 470	Zittau, Stadt	39 305	33 892	9 062	4 969	5 413

Regierungsbezirk Dresden

Bereinigte Ausgaben der öffentlichen Kommunalhaushalte 2004 in 1 000 €							Finanzierungs- saldo 2004 in 1 000 €	Schlüssel- nummer
insgesamt	Ausgaben der laufenden Rechnung	darunter		Ausgaben der Kapital- rechnung	darunter			
		Personal- ausgaben	laufender Sachaufwand		Sach- investitionen	darunter Bau- maßnahmen		
166	167	168	169	170	171	172	173	
1 600	1 508	996	390	92	96	91	352	14 2 85 300
4 357	2 908	1 597	656	1 449	1 421	1 298	414	14 2 85 320
4 390	3 276	1 237	707	1 114	996	948	61	14 2 85 330
1 248	1 061	436	299	187	187	133	86	14 2 85 350
2 347	1 399	751	372	948	936	874	-84	14 2 85 360
699	532	92	147	167	150	132	5	14 2 85 370
1 899	1 364	765	295	536	436	306	250	14 2 85 390
1 861	1 253	422	337	608	573	553	-383	14 2 85 400
2 627	2 392	1 385	615	235	229	171	283	14 2 85 410
8 225	5 774	2 533	1 694	2 451	2 455	2 110	1 286	14 2 85 420
236 187	182 701	69 883	50 363	53 486	47 187	42 975	1 102	14 2 86
1 362	1 156	339	485	206	205	198	-348	14 2 86 010
3 648	2 777	1 241	942	870	847	722	384	14 2 86 020
1 767	1 154	365	274	613	599	593	31	14 2 86 030
3 214	2 154	586	599	1 060	1 037	975	116	14 2 86 040
1 053	520	72	201	533	533	528	35	14 2 86 060
9 306	6 497	2 776	1 335	2 809	2 746	2 467	-186	14 2 86 070
4 635	3 628	1 977	815	1 008	998	882	217	14 2 86 090
1 658	838	356	170	820	820	732	-63	14 2 86 100
1 338	832	220	182	506	506	474	22	14 2 86 110
7 939	5 061	1 895	872	2 878	2 851	2 830	1 460	14 2 86 120
649	531	75	114	118	118	31	283	14 2 86 130
2 003	1 061	403	157	941	922	922	-105	14 2 86 140
2 835	1 938	1 251	436	897	919	853	-228	14 2 86 160
3 426	3 088	1 577	598	338	338	95	1	14 2 86 170
2 692	1 459	292	394	1 233	1 222	1 222	-456	14 2 86 180
1 282	1 235	341	217	47	37	24	391	14 2 86 210
3 327	2 340	1 238	502	987	931	841	634	14 2 86 220
18 129	15 290	6 570	3 068	2 839	2 021	1 651	1 715	14 2 86 230
3 916	2 939	1 471	644	977	936	781	770	14 2 86 240
5 797	4 865	2 007	1 088	932	732	668	281	14 2 86 260
2 348	1 675	1 145	444	673	669	543	121	14 2 86 270
1 579	1 099	424	264	480	480	459	-17	14 2 86 280
1 608	1 549	876	467	59	59	42	92	14 2 86 300
6 412	3 815	1 597	818	2 597	2 598	2 387	2 093	14 2 86 315
5 915	5 305	3 091	1 018	610	529	446	432	14 2 86 320
2 966	1 957	1 211	474	1 009	995	961	-115	14 2 86 330
2 554	2 327	452	921	227	227	199	276	14 2 86 340
4 435	2 044	750	555	2 391	2 373	2 358	-16	14 2 86 360
1 228	1 045	452	366	182	182	150	197	14 2 86 370
1 719	1 503	786	354	217	217	161	204	14 2 86 390
1 804	880	380	164	924	809	786	54	14 2 86 400
4 585	3 344	1 188	829	1 241	1 122	874	342	14 2 86 410
549	447	67	59	102	102	50	1	14 2 86 430
37 067	30 955	14 022	6 989	6 112	2 547	2 324	2 238	14 2 86 470

Regierungsbezirk Dresden

Schlüssel- nummer	Kreisfreie Stadt Landkreis Gemeinde	Fläche 31.12.2004 km²	Bevölkerung am			Einwoh- ner je km² 2004	
			3.10.1990	31. Dezember 2004			
			insgesamt	männlich	weiblich		
		1	2	3	4	5	6
14 2 87	Landkreis Sächsische Schweiz	887,89	157 629	141 450	69 490	71 960	159
14 2 87 015	Bad Gottleuba-Berggießhübel, Stadt	88,75	6 727	6 152	3 061	3 091	69
14 2 87 020	Bad Schandau, Stadt	35,84	4 214	3 078	1 506	1 572	86
14 2 87 040	Bahretal	36,48	2 026	2 363	1 189	1 174	65
14 2 87 090	Dohma	19,56	1 691	2 125	1 078	1 047	109
14 2 87 100	Dohna, Stadt	28,57	4 886	6 125	3 101	3 024	214
14 2 87 110	Dürrröhrsdorf-Dittersbach	43,52	4 718	4 836	2 478	2 358	111
14 2 87 120	Gohrisch	34,78	2 251	2 234	1 109	1 125	64
14 2 87 140	Heidenau, Stadt	11,07	20 315	16 753	8 211	8 542	1 513
14 2 87 160	Hohnstein, Stadt	64,61	4 239	3 810	1 898	1 912	59
14 2 87 170	Hohwald	58,94	5 129	4 879	2 402	2 477	83
14 2 87 180	Kirnitzschtal	44,17	2 349	2 230	1 127	1 103	50
14 2 87 190	Königstein/Sächs.Schweiz, Stadt	26,93	3 625	2 923	1 564	1 359	109
14 2 87 230	Liebstadt, Stadt	37,41	1 616	1 394	718	676	37
14 2 87 240	Lohmen	25,80	3 291	3 351	1 647	1 704	130
14 2 87 260	Müglitztal	21,00	2 060	2 248	1 139	1 109	107
14 2 87 270	Neustadt i. Sa., Stadt	24,12	13 225	10 510	5 093	5 417	436
14 2 87 290	Pirna, Stadt	52,99	46 081	40 259	19 354	20 905	760
14 2 87 300	Porschdorf	10,93	1 591	1 308	651	657	120
14 2 87 310	Rathen, Kurort	3,58	572	434	217	217	121
14 2 87 320	Rathmannsdorf	4,37	1 284	1 143	540	603	262
14 2 87 330	Reinhardtsdorf-Schöna	31,75	1 919	1 640	808	832	52
14 2 87 350	Rosenthal-Bielatal	46,45	1 955	1 799	842	957	39
14 2 87 370	Sebnitz, Stadt	43,92	11 705	9 159	4 437	4 722	209
14 2 87 380	Stadt Wehlen, Stadt	10,81	1 911	1 729	874	855	160
14 2 87 390	Stolpen, Stadt	60,86	5 890	6 196	3 050	3 146	102
14 2 87 400	Struppen	20,68	2 359	2 772	1 396	1 376	134
14 2 90	Weißeritzkreis	765,71	119 484	122 892	60 855	62 037	160
14 2 90 010	Altenberg, Stadt	89,74	7 593	6 162	3 113	3 049	69
14 2 90 020	Bannewitz	25,82	6 758	10 757	5 254	5 503	417
14 2 90 080	Dippoldiswalde, Stadt	63,37	10 672	10 876	5 268	5 608	172
14 2 90 100	Dorfhain	6,26	1 254	1 252	636	616	200
14 2 90 130	Freital, Stadt	40,53	41 480	39 276	19 240	20 036	969
14 2 90 140	Geising, Stadt	56,07	3 784	3 253	1 627	1 626	58
14 2 90 150	Glashütte, Stadt	41,76	5 631	4 602	2 280	2 322	110
14 2 90 180	Hartmannsdorf-Reichenau	28,31	1 388	1 256	608	648	44
14 2 90 200	Hermisdorf/Erzgeb.	20,14	1 205	1 030	516	514	51
14 2 90 220	Höckendorf	36,65	3 043	3 139	1 544	1 595	86
14 2 90 260	Kreischa	28,97	3 701	4 479	2 278	2 201	155
14 2 90 350	Pretzschendorf	49,91	5 057	4 514	2 296	2 218	90
14 2 90 360	Rabenau, Stadt	30,73	4 744	4 745	2 368	2 377	154
14 2 90 380	Reinhardtsgrimma	53,81	2 552	3 084	1 534	1 550	57
14 2 90 410	Schmiedeberg	40,76	5 649	5 006	2 515	2 491	123
14 2 90 440	Tharandt, Stadt	71,22	5 165	5 688	2 838	2 850	80
14 2 90 450	Wilsdruff, Stadt	81,69	9 808	13 773	6 940	6 833	169

Regierungsbezirk Dresden

Bevölkerung im Alter von ... bis unter ... Jahren am 31. Dezember 2004									Schlüssel- nummer
unter 6	6 bis unter 15	15 bis unter 18	18 bis unter 25	25 bis unter 30	30 bis unter 40	40 bis unter 50	50 bis unter 65	65 und mehr	
7	8	9	10	11	12	13	14	15	
6 358	8 714	5 785	12 033	7 168	18 066	21 840	29 809	31 677	14 2 87
257	405	268	492	298	772	944	1 274	1 442	14 2 87 015
128	197	117	230	117	379	455	667	788	14 2 87 020
131	172	98	222	131	354	408	458	389	14 2 87 040
119	143	89	181	130	322	343	438	360	14 2 87 090
315	448	262	581	277	942	1 034	1 229	1 037	14 2 87 100
216	339	210	460	280	677	827	901	926	14 2 87 110
125	127	58	172	142	313	317	507	473	14 2 87 120
763	988	621	1 566	936	2 105	2 565	3 363	3 846	14 2 87 140
217	211	171	345	194	462	651	738	821	14 2 87 160
207	348	220	400	248	685	788	1 060	923	14 2 87 170
101	142	92	204	113	321	351	447	459	14 2 87 180
122	183	91	253	192	434	470	557	621	14 2 87 190
58	115	57	113	61	155	229	293	313	14 2 87 230
145	202	154	277	145	459	520	722	727	14 2 87 240
89	175	127	198	102	315	419	434	389	14 2 87 260
472	633	423	865	553	1 217	1 523	2 500	2 324	14 2 87 270
1 701	2 187	1 593	3 409	2 053	4 868	5 738	8 750	9 960	14 2 87 290
46	83	61	92	50	193	220	297	266	14 2 87 300
15	33	16	33	10	48	90	84	105	14 2 87 310
46	85	48	81	53	138	184	223	285	14 2 87 320
57	93	83	121	86	208	271	366	355	14 2 87 330
92	132	91	145	100	175	260	378	426	14 2 87 350
387	509	358	682	378	1 039	1 434	2 026	2 346	14 2 87 370
78	120	67	132	78	237	271	408	338	14 2 87 380
350	447	284	547	325	877	1 038	1 074	1 254	14 2 87 390
121	197	126	232	116	371	490	615	504	14 2 87 400
5 925	8 026	5 201	11 091	6 993	16 232	20 190	24 750	24 484	14 2 90
248	420	302	544	299	784	1 041	1 303	1 221	14 2 90 010
517	703	451	1 007	657	1 438	1 816	2 154	2 014	14 2 90 020
535	681	461	1 046	622	1 347	1 744	2 125	2 315	14 2 90 080
48	97	45	109	66	157	197	256	277	14 2 90 100
1 827	2 395	1 582	3 454	2 197	5 051	6 286	8 454	8 030	14 2 90 130
163	241	122	244	169	439	504	668	703	14 2 90 140
172	287	180	428	238	500	697	980	1 120	14 2 90 150
55	79	62	141	74	145	228	238	234	14 2 90 180
43	84	53	89	43	126	176	188	228	14 2 90 200
163	226	138	318	185	403	523	573	610	14 2 90 220
246	285	163	404	279	619	747	940	796	14 2 90 260
180	308	194	412	241	579	779	882	939	14 2 90 350
239	288	230	410	271	660	792	941	914	14 2 90 360
181	230	149	282	197	435	516	581	513	14 2 90 380
214	326	192	469	299	619	756	1 043	1 088	14 2 90 410
290	384	251	506	310	810	966	1 023	1 148	14 2 90 440
804	992	626	1 228	846	2 120	2 422	2 401	2 334	14 2 90 450

Regierungsbezirk Dresden

Schlüssel- nummer	Kreisfreie Stadt Landkreis Gemeinde	Lebendgeborene 2004		Gestorbene 2004		Überschuss bzw. Gestor-
		insgesamt	je 1 000 Einwohner	insgesamt	je 1 000 Einwohner	insgesamt
		16	17	18	19	20
14 2 87	Landkreis Sächsische Schweiz	1 152	8,1	1 632	11,5	-480
14 2 87 015	Bad Gottleuba-Berggießhübel, Stadt	37	6,0	75	12,1	-38
14 2 87 020	Bad Schandau, Stadt	22	7,1	58	18,7	-36
14 2 87 040	Bahretal	33	13,8	16	6,7	17
14 2 87 090	Dohma	11	5,1	20	9,3	-9
14 2 87 100	Dohna, Stadt	62	10,2	65	10,6	-3
14 2 87 110	Dürrröhrsdorf-Dittersbach	33	6,8	42	8,6	-9
14 2 87 120	Gohrisch	22	9,8	20	8,9	2
14 2 87 140	Heidenau, Stadt	136	8,1	162	9,6	-26
14 2 87 160	Hohnstein, Stadt	33	8,6	37	9,7	-4
14 2 87 170	Hohwald	33	6,7	42	8,6	-9
14 2 87 180	Kirnitzschtal	16	7,2	20	8,9	-4
14 2 87 190	Königstein/Sächs.Schweiz, Stadt	29	9,8	26	8,8	3
14 2 87 230	Liebstadt, Stadt	12	8,6	19	13,6	-7
14 2 87 240	Lohmen	23	6,9	29	8,7	-6
14 2 87 260	Müglitztal	17	7,5	18	7,9	-1
14 2 87 270	Neustadt i. Sa., Stadt	105	9,9	110	10,3	-5
14 2 87 290	Pirna, Stadt	312	7,7	550	13,6	-238
14 2 87 300	Porschdorf	6	4,5	10	7,5	-4
14 2 87 310	Rathen, Kurort	1	2,2	4	9,0	-3
14 2 87 320	Rathmannsdorf	6	5,2	12	10,4	-6
14 2 87 330	Reinhardtsdorf-Schöna	11	6,7	18	10,9	-7
14 2 87 350	Rosenthal-Bielatal	11	6,1	45	24,8	-34
14 2 87 370	Sebnitz, Stadt	88	9,5	127	13,7	-39
14 2 87 380	Stadt Wehlen, Stadt	13	7,5	13	7,5	-
14 2 87 390	Stolpen, Stadt	60	9,6	74	11,9	-14
14 2 87 400	Struppen	20	7,2	20	7,2	-
14 2 90	Weißeritzkreis	965	7,8	1 221	9,9	-256
14 2 90 010	Altenberg, Stadt	39	6,2	61	9,7	-22
14 2 90 020	Bannewitz	74	6,9	102	9,5	-28
14 2 90 080	Dippoldiswalde, Stadt	95	8,7	134	12,2	-39
14 2 90 100	Dorfhain	6	4,7	5	3,9	1
14 2 90 130	Freital, Stadt	305	7,7	444	11,3	-139
14 2 90 140	Geising, Stadt	31	9,4	28	8,5	3
14 2 90 150	Glashütte, Stadt	33	7,1	42	9,0	-9
14 2 90 180	Hartmannsdorf-Reichenau	10	7,9	9	7,1	1
14 2 90 200	Hermisdorf/Erzgeb.	11	10,5	9	8,6	2
14 2 90 220	Höckendorf	21	6,7	30	9,5	-9
14 2 90 260	Kreischa	37	8,3	31	6,9	6
14 2 90 350	Pretzschendorf	28	6,1	46	10,1	-18
14 2 90 360	Rabenau, Stadt	34	7,2	41	8,6	-7
14 2 90 380	Reinhardtsgrimma	35	11,3	20	6,4	15
14 2 90 410	Schmiedeberg	40	8,0	56	11,2	-16
14 2 90 440	Tharandt, Stadt	41	7,2	61	10,7	-20
14 2 90 450	Wilsdruff, Stadt	125	9,1	102	7,4	23

Regierungsbezirk Dresden

der Geborenen benen (-)	Zuzüge 2004		Fortzüge 2004		Überschuss der Zu- bzw. Fortzüge (-)		Gesamtveränderung 2004		Schlüssel- nummer
	insgesamt	je 1 000 Einwohner	insgesamt	je 1 000 Einwohner	insgesamt	je 1 000 Einwohner	insgesamt	je 1 000 Einwohner	
je 1 000 Einwohner	21	22	23	24	25	26	27	28	29
-3,4	3 062	21,5	3 797	26,7	-735	-5,2	-1 212	-8,5	14 2 87
-6,1	177	28,5	221	35,6	-44	-7,1	-83	-13,4	14 2 87 015
-11,6	144	46,4	162	52,2	-18	-5,8	-56	-18,1	14 2 87 020
7,1	118	49,4	147	61,5	-29	-12,1	-12	-5,0	14 2 87 040
-4,2	118	55,1	149	69,6	-31	-14,5	-40	-18,7	14 2 87 090
-0,5	385	63,1	355	58,2	30	4,9	27	4,4	14 2 87 100
-1,8	295	60,6	324	66,6	-29	-6,0	-39	-8,0	14 2 87 110
0,9	71	31,7	76	34,0	-5	-2,2	-3	-1,3	14 2 87 120
-1,5	922	54,9	943	56,2	-21	-1,3	-46	-2,7	14 2 87 140
-1,0	143	37,4	152	39,7	-9	-2,4	-13	-3,4	14 2 87 160
-1,8	185	37,7	204	41,6	-19	-3,9	-28	-5,7	14 2 87 170
-1,8	75	33,5	63	28,2	12	5,4	8	3,6	14 2 87 180
1,0	182	61,4	264	89,1	-82	-27,7	-80	-27,0	14 2 87 190
-5,0	45	32,2	49	35,1	-4	-2,9	-11	-7,9	14 2 87 230
-1,8	158	47,2	147	43,9	11	3,3	5	1,5	14 2 87 240
-0,4	102	45,0	130	57,4	-28	-12,4	-29	-12,8	14 2 87 260
-0,5	371	34,8	569	53,4	-198	-18,6	-203	-19,1	14 2 87 270
-5,9	1 629	40,2	1 728	42,6	-99,0	-2,4	-334	-8,2	14 2 87 290
-3,0	45	33,9	63	47,5	-18	-13,6	-22	-16,6	14 2 87 300
-6,7	21	47,2	30	67,4	-9	-20,2	-12	-27,0	14 2 87 310
-5,2	68	59,2	48	41,8	20	17,4	14	12,2	14 2 87 320
-4,2	52	31,5	47	28,4	5	3,0	-2	-1,2	14 2 87 330
-18,7	82	45,1	68	37,4	14	7,7	-20	-11,0	14 2 87 350
-4,2	211	22,8	318	34,4	-107	-11,6	-145	-15,7	14 2 87 370
-	91	52,5	91	52,5	-	-	-	-	14 2 87 380
-2,2	206	33,1	255	40,9	-49	-7,9	-60	-9,6	14 2 87 390
-	166	59,4	194	69,4	-28	-10,0	-28	-10,0	14 2 87 400
-2,1	4 502	36,5	4 770	38,7	-268	-2,2	-516	-4,2	14 2 90
-3,5	207	33,0	337	53,8	-130	-20,8	-150	-23,9	14 2 90 010
-2,6	610	56,8	539	50,2	71	6,6	43	4,0	14 2 90 020
-3,6	403	36,8	446	40,7	-43	-3,9	-79	-7,2	14 2 90 080
0,8	35	27,6	51	40,3	-16	-12,6	-15	-11,8	14 2 90 100
-3,5	1 705	43,3	1 596	40,5	109	2,8	-26	-0,7	14 2 90 130
0,9	92	28,0	187	56,8	-95	-28,9	-92	-28,0	14 2 90 140
-1,9	147	31,6	217	46,6	-70	-15,0	-79	-17,0	14 2 90 150
0,8	44	34,9	55	43,6	-11	-8,7	-10	-7,9	14 2 90 180
1,9	28	26,7	58	55,4	-30	-28,6	-28	-26,7	14 2 90 200
-2,9	100	31,7	129	40,9	-29	-9,2	-38	-12,1	14 2 90 220
1,3	205	45,8	218	48,8	-13	-2,9	-6	-1,3	14 2 90 260
-3,9	551	120,8	605	132,7	-54	-11,8	-72	-15,8	14 2 90 350
-1,5	183	38,5	171	36,0	12	2,5	5	1,1	14 2 90 360
4,8	95	30,6	115	37,0	-20	-6,4	-5	-1,6	14 2 90 380
-3,2	637	127,6	640	128,2	-3	-0,6	-19	-3,8	14 2 90 410
-3,5	312	54,9	267	47,0	45	7,9	25	4,4	14 2 90 440
1,7	903	65,4	894	64,8	9	0,7	30	2,2	14 2 90 450

Regierungsbezirk Dresden

Schlüssel- nummer	Kreisfreie Stadt Landkreis Gemeinde	Allgemein bildende Schulen am 2. September 2004					
		Grundschulen				Mittelschulen	
		Schulen	Klassen	Schüler	Lehrer	Schulen	Klassen
		30	31	32	33	34	35
14 2 87	Landkreis Sächsische Schweiz	29	183	3 419	329	15	189
14 2 87 015	Bad Gottleuba-Berggießhübel, Stadt	1	7	121	10	1	12
14 2 87 020	Bad Schandau, Stadt	1	7	124	16	-	-
14 2 87 040	Bahretal	-	-	-	-	1	7
14 2 87 090	Dohma	-	-	-	-	-	-
14 2 87 100	Dohna, Stadt	1	8	141	13	1	12
14 2 87 110	Dürrröhrsdorf-Dittersbach	1	7	126	11	-	-
14 2 87 120	Gohrisch	1	5	97	8	-	-
14 2 87 140	Heidenau, Stadt	3	19	370	33	1	17
14 2 87 160	Hohnstein, Stadt	1	5	88	8	-	-
14 2 87 170	Hohwald	1	9	134	13	1	14
14 2 87 180	Kirnitzschtal	-	-	-	-	-	-
14 2 87 190	Königstein/Sächs.Schweiz, Stadt	1	4	85	10	1	14
14 2 87 230	Liebstadt, Stadt	1	6	110	10	-	-
14 2 87 240	Lohmen	1	5	87	7	1	8
14 2 87 260	Müglitztal	1	4	65	8	-	-
14 2 87 270	Neustadt i. Sa., Stadt	1	12	234	26	1	15
14 2 87 290	Pirna, Stadt	7	50	974	92	4	51
14 2 87 300	Porschdorf	-	-	-	-	1	7
14 2 87 310	Rathen, Kurort	-	-	-	-	-	-
14 2 87 320	Rathmannsdorf	-	-	-	-	-	-
14 2 87 330	Reinhardtsdorf-Schöna	-	-	-	-	-	-
14 2 87 350	Rosenthal-Bielatal	1	4	69	7	-	-
14 2 87 370	Sebnitz, Stadt	2	14	262	29	1	16
14 2 87 380	Stadt Wehlen, Stadt	1	3	54	5	-	-
14 2 87 390	Stolpen, Stadt	2	10	192	15	1	16
14 2 87 400	Struppen	1	4	86	8	-	-
14 2 90	Weißeritzkreis	27	184	3 224	311	17	182
14 2 90 010	Altenberg, Stadt	1	7	115	15	-	-
14 2 90 020	Bannewitz	2	13	273	21	1	8
14 2 90 080	Dippoldiswalde, Stadt	2	15	278	25	2	19
14 2 90 100	Dorfhain	-	-	-	-	-	-
14 2 90 130	Freital, Stadt	7	53	957	93	4	51
14 2 90 140	Geising, Stadt	1	8	116	13	1	13
14 2 90 150	Glashütte, Stadt	1	8	114	13	1	9
14 2 90 180	Hartmannsdorf-Reichenau	-	-	-	-	1	6
14 2 90 200	Hermisdorf/Erzgeb.	1	4	58	6	-	-
14 2 90 220	Höckendorf	1	6	95	8	1	7
14 2 90 260	Kreischa	1	6	114	9	1	10
14 2 90 350	Pretzschendorf	1	8	130	10	1	10
14 2 90 360	Rabenau, Stadt	1	5	107	8	1	6
14 2 90 380	Reinhardtsgrimma	1	4	75	7	-	-
14 2 90 410	Schmiedeberg	1	12	174	23	1	13
14 2 90 440	Tharandt, Stadt	2	8	170	16	1	10
14 2 90 450	Wilsdruff, Stadt	4	27	448	44	1	20

Regierungsbezirk Dresden

Allgemein bildende Schulen am 2. September 2004										Schlüssel- nummer
Mittelschulen		Gymnasien				Förderschulen				
Schüler	Lehrer	Schulen	Klassen	Schüler	Lehrer	Schulen	Klassen	Schüler	Lehrer	
36	37	38	39	40	41	42	43	44	45	
4 318	398	6	113	3 541	306	8	89	849	136	14 2 87
284	20	-	-	-	-	1	-	-	11	14 2 87 015
-	-	-	-	-	-	-	-	-	-	14 2 87 020
139	17	-	-	-	-	-	-	-	-	14 2 87 040
-	-	-	-	-	-	-	-	-	-	14 2 87 090
292	27	-	-	-	-	-	-	-	-	14 2 87 100
-	-	-	-	-	-	-	-	-	-	14 2 87 110
-	-	-	-	-	-	-	-	-	-	14 2 87 120
426	38	1	20	644	51	1	12	121	13	14 2 87 140
-	-	-	-	-	-	1	12	134	18	14 2 87 160
278	25	-	-	-	-	-	-	-	-	14 2 87 170
-	-	-	-	-	-	-	-	-	-	14 2 87 180
329	28	-	-	-	-	-	-	-	-	14 2 87 190
-	-	-	-	-	-	-	-	-	-	14 2 87 230
200	20	-	-	-	-	-	-	-	-	14 2 87 240
-	-	-	-	-	-	-	-	-	-	14 2 87 260
370	29	1	17	552	38	1	7	54	12	14 2 87 270
1 097	109	3	60	1 858	173	4	58	540	82	14 2 87 290
167	16	-	-	-	-	-	-	-	-	14 2 87 300
-	-	-	-	-	-	-	-	-	-	14 2 87 310
-	-	-	-	-	-	-	-	-	-	14 2 87 320
-	-	-	-	-	-	-	-	-	-	14 2 87 330
-	-	-	-	-	-	-	-	-	-	14 2 87 350
351	36	1	16	487	44	-	-	-	-	14 2 87 370
-	-	-	-	-	-	-	-	-	-	14 2 87 380
385	33	-	-	-	-	-	-	-	-	14 2 87 390
-	-	-	-	-	-	-	-	-	-	14 2 87 400
4 061	362	2	73	2 468	207	4	51	573	100	14 2 90
-	-	-	-	-	-	-	-	-	-	14 2 90 010
198	19	-	-	-	-	-	-	-	-	14 2 90 020
447	41	1	33	1 085	91	1	21	203	42	14 2 90 080
-	-	-	-	-	-	-	-	-	-	14 2 90 100
1 160	104	1	40	1 383	116	2	30	370	48	14 2 90 130
304	26	-	-	-	-	-	-	-	-	14 2 90 140
161	16	-	-	-	-	-	-	-	-	14 2 90 150
112	14	-	-	-	-	-	-	-	-	14 2 90 180
-	-	-	-	-	-	-	-	-	-	14 2 90 200
166	17	-	-	-	-	-	-	-	-	14 2 90 220
219	16	-	-	-	-	1	-	-	10	14 2 90 260
216	20	-	-	-	-	-	-	-	-	14 2 90 350
113	13	-	-	-	-	-	-	-	-	14 2 90 360
-	-	-	-	-	-	-	-	-	-	14 2 90 380
264	20	-	-	-	-	-	-	-	-	14 2 90 410
214	21	-	-	-	-	-	-	-	-	14 2 90 440
487	35	-	-	-	-	-	-	-	-	14 2 90 450

Regierungsbezirk Dresden

Schlüssel- nummer	Kreisfreie Stadt Landkreis Gemeinde	Absolventen/Abgänger am Ende des Schuljahres			
		insgesamt	davon		
			ohne Hauptschul- abschluss	mit Hauptschul- abschluss	mit Realschul- abschluss
		46	47	48	49
14 2 87	Landkreis Sächsische Schweiz	1 977	186	245	1 065
14 2 87 015	Bad Gottleuba-Berggießhübel, Stadt	43	1	1	41
14 2 87 020	Bad Schandau, Stadt	-	-	-	-
14 2 87 040	Bahretal	65	1	15	49
14 2 87 090	Dohma	-	-	-	-
14 2 87 100	Dohna, Stadt	118	7	10	101
14 2 87 110	Dürrröhrsdorf-Dittersbach	53	3	10	40
14 2 87 120	Gohrisch	-	-	-	-
14 2 87 140	Heidenau, Stadt	213	34	15	78
14 2 87 160	Hohnstein, Stadt	60	26	3	31
14 2 87 170	Hohwald	59	12	13	34
14 2 87 180	Kirnitzschtal	-	-	-	-
14 2 87 190	Königstein/Sächs.Schweiz, Stadt	69	5	9	55
14 2 87 230	Liebstadt, Stadt	-	-	-	-
14 2 87 240	Lohmen	52	3	13	36
14 2 87 260	Müglitztal	-	-	-	-
14 2 87 270	Neustadt i. Sa., Stadt	193	10	18	79
14 2 87 290	Pirna, Stadt	687	71	103	272
14 2 87 300	Porschdorf	70	2	6	62
14 2 87 310	Rathen, Kurort	-	-	-	-
14 2 87 320	Rathmannsdorf	-	-	-	-
14 2 87 330	Reinhardtsdorf-Schöna	-	-	-	-
14 2 87 350	Rosenthal-Bielatal	37	3	1	33
14 2 87 370	Sebnitz, Stadt	200	1	28	103
14 2 87 380	Stadt Wehlen, Stadt	-	-	-	-
14 2 87 390	Stolpen, Stadt	58	7	-	51
14 2 87 400	Struppen	-	-	-	-
14 2 90	Weißeritzkreis	1 623	134	141	978
14 2 90 010	Altenberg, Stadt	53	-	-	1
14 2 90 020	Bannewitz	53	1	17	35
14 2 90 080	Dippoldiswalde, Stadt	299	36	17	114
14 2 90 100	Dorfhain	-	-	-	-
14 2 90 130	Freital, Stadt	612	61	41	324
14 2 90 140	Geising, Stadt	98	1	-	97
14 2 90 150	Glashütte, Stadt	24	3	-	21
14 2 90 180	Hartmannsdorf-Reichenau	27	2	-	25
14 2 90 200	Hermisdorf/Erzgeb.	-	-	-	-
14 2 90 220	Höckendorf	52	5	12	35
14 2 90 260	Kreischa	64	5	9	50
14 2 90 350	Pretzschendorf	54	6	11	37
14 2 90 360	Rabenau, Stadt	41	2	-	39
14 2 90 380	Reinhardtsgrμμα	-	-	-	-
14 2 90 410	Schmiedeberg	72	3	11	58
14 2 90 440	Tharandt, Stadt	52	1	2	49
14 2 90 450	Wilsdruff, Stadt	122	8	21	93

Regierungsbezirk Dresden

2003/04	Berufsbildende Schulen am 1. November 2004				Gewerbeanzeigen 2004			Schlüssel- nummer
mit allgemeiner Hochschulreife	Schulen	Klassen	Schüler	Lehrer	Anmel- dungen	Ummel- dungen	Abmel- dungen	
50	51	52	53	54	55	56	57	
481	8	201	4 329	205	1 478	410	955	14 2 87
-	-	-	-	-	43	8	30	14 2 87 015
-	-	-	-	-	45	15	30	14 2 87 020
-	-	-	-	-	20	5	12	14 2 87 040
-	-	-	-	-	-	-	-	14 2 87 090
-	-	-	-	-	74	18	54	14 2 87 100
-	-	-	-	-	62	11	17	14 2 87 110
-	-	-	-	-	24	1	9	14 2 87 120
86	-	-	-	-	185	46	146	14 2 87 140
-	-	-	-	-	48	7	20	14 2 87 160
-	1	4	59	3	36	16	25	14 2 87 170
-	-	-	-	-	-	-	-	14 2 87 180
-	-	-	-	-	41	12	21	14 2 87 190
-	-	-	-	-	10	5	6	14 2 87 230
-	-	-	-	-	35	4	15	14 2 87 240
-	-	-	-	-	36	13	18	14 2 87 260
86	-	-	-	-	80	37	89	14 2 87 270
241	6	189	4 085	191	424	145	276	14 2 87 290
-	-	-	-	-	10	5	9	14 2 87 300
-	-	-	-	-	5	1	-	14 2 87 310
-	-	-	-	-	12	4	3	14 2 87 320
-	-	-	-	-	14	1	11	14 2 87 330
-	-	-	-	-	19	3	12	14 2 87 350
68	1	8	185	11	123	34	83	14 2 87 370
-	-	-	-	-	30	5	19	14 2 87 380
-	-	-	-	-	72	10	35	14 2 87 390
-	-	-	-	-	30	4	15	14 2 87 400
370	5	156	3 533	180	1 432	362	995	14 2 90
52	-	-	-	-	80	16	64	14 2 90 010
-	-	-	-	-	109	35	90	14 2 90 020
132	1	47	1 005	59	111	34	78	14 2 90 080
-	-	-	-	-	1	1	-	14 2 90 100
186	2	96	2 218	105	450	114	323	14 2 90 130
-	-	-	-	-	35	7	31	14 2 90 140
-	1	4	96	6	41	16	28	14 2 90 150
-	-	-	-	-	-	-	-	14 2 90 180
-	-	-	-	-	14	4	5	14 2 90 200
-	-	-	-	-	28	3	20	14 2 90 220
-	1	9	214	10	54	10	26	14 2 90 260
-	-	-	-	-	50	19	34	14 2 90 350
-	-	-	-	-	52	12	41	14 2 90 360
-	-	-	-	-	36	8	20	14 2 90 380
-	-	-	-	-	45	9	37	14 2 90 410
-	-	-	-	-	80	12	45	14 2 90 440
-	-	-	-	-	246	62	153	14 2 90 450

Regierungsbezirk Dresden

Schlüssel- nummer	Kreisfreie Stadt Landkreis Gemeinde	Sozialversicherungspflichtig Beschäftigte am 30. Juni 2004				
		am Arbeitsort			am Wohnort	
		insgesamt	männlich	weiblich	insgesamt	männlich
		58	59	60	61	62
14 2 87	Landkreis Sächsische Schweiz	37 813	19 158	18 655	47 518	24 379
14 2 87 015	Bad Gottleuba-Berggießhübel, Stadt	1 913	775	1 138	2 341	1 200
14 2 87 020	Bad Schandau, Stadt	1 328	576	752	964	505
14 2 87 040	Bahretal	373	269	104	918	492
14 2 87 090	Dohma	228	169	59	815	411
14 2 87 100	Dohna, Stadt	1 910	1 263	647	2 299	1 162
14 2 87 110	Dürrröhrsdorf-Dittersbach	981	607	374	1 830	956
14 2 87 120	Gohrisch	448	221	227	784	409
14 2 87 140	Heidenau, Stadt	4 366	2 504	1 862	5 498	2 827
14 2 87 160	Hohnstein, Stadt	499	235	264	1 384	713
14 2 87 170	Hohwald	1 116	655	461	1 629	875
14 2 87 180	Kirnitzschtal	258	131	127	795	416
14 2 87 190	Königstein/Sächs.Schweiz, Stadt	942	522	420	844	446
14 2 87 230	Liebstadt, Stadt	247	180	67	547	298
14 2 87 240	Lohmen	589	322	267	1 254	637
14 2 87 260	Müglitztal	389	229	160	805	425
14 2 87 270	Neustadt i. Sa., Stadt	3 133	1 597	1 536	3 337	1 696
14 2 87 290	Pirna, Stadt	13 094	5 955	7 139	12 750	6 394
14 2 87 300	Porschdorf	132	73	59	451	236
14 2 87 310	Rathen, Kurort	216	93	123	139	77
14 2 87 320	Rathmannsdorf	124	73	51	340	167
14 2 87 330	Reinhardtsdorf-Schöna	213	131	82	594	305
14 2 87 350	Rosenthal-Bielatal	278	138	140	651	362
14 2 87 370	Sebnitz, Stadt	3 194	1 448	1 746	2 866	1 470
14 2 87 380	Stadt Wehlen, Stadt	216	120	96	591	308
14 2 87 390	Stolpen, Stadt	1 352	719	633	2 120	1 088
14 2 87 400	Struppen	274	153	121	972	504
14 2 90	Weißeritzkreis	32 138	16 398	15 740	43 609	22 219
14 2 90 010	Altenberg, Stadt	1 591	726	865	2 092	1 096
14 2 90 020	Bannewitz	1 763	908	855	3 935	1 928
14 2 90 080	Dippoldiswalde, Stadt	4 018	1 750	2 268	3 814	1 881
14 2 90 100	Dorfhain	289	134	155	469	250
14 2 90 130	Freital, Stadt	9 032	4 561	4 471	13 101	6 592
14 2 90 140	Geising, Stadt	792	410	382	1 124	588
14 2 90 150	Glashütte, Stadt	1 951	919	1 032	1 678	873
14 2 90 180	Hartmannsdorf-Reichenau	273	189	84	505	267
14 2 90 200	Hermisdorf/Erzgeb.	201	106	95	366	197
14 2 90 220	Höckendorf	645	334	311	1 221	630
14 2 90 260	Kreischa	2 053	542	1 511	1 713	848
14 2 90 350	Pretzschendorf	1 145	606	539	1 740	936
14 2 90 360	Rabenau, Stadt	807	450	357	1 729	921
14 2 90 380	Reinhardtsgrimma	354	231	123	1 212	625
14 2 90 410	Schmiedeberg	1 294	804	490	1 753	910
14 2 90 440	Tharandt, Stadt	887	494	393	1 971	1 015
14 2 90 450	Wilsdruff, Stadt	5 043	3 234	1 809	5 186	2 662

Regierungsbezirk Dresden

	Arbeitslose am 31. Dezember 2004							Schlüssel- nummer
	insgesamt	und zwar						
weiblich		männlich	weiblich	im Alter von unter 25 Jahren	im Alter von 55 Jahren u. mehr	Langzeit- arbeitslose	Schwer- behinderte	
63	64	65	66	67	68	69	70	
23 139	12 732	6 661	6 071	1 549	1 354	5 129	269	14 2 87
1 141	414	244	170	72	48	142	8	14 2 87 015
459	319	150	169	22	36	95	5	14 2 87 020
426	144	82	62	28	15	47	3	14 2 87 040
404	134	77	57	16	20	44	.	14 2 87 090
1 137	397	219	178	42	53	151	5	14 2 87 100
874	370	212	158	55	25	141	5	14 2 87 110
375	215	102	113	18	31	57	.	14 2 87 120
2 671	1 661	855	806	223	158	725	33	14 2 87 140
671	388	199	189	46	29	133	6	14 2 87 160
754	470	246	224	51	62	233	8	14 2 87 170
379	204	105	99	20	22	64	.	14 2 87 180
398	273	145	128	38	24	89	6	14 2 87 190
249	93	53	40	11	13	45	3	14 2 87 230
617	272	142	130	31	34	102	7	14 2 87 240
380	191	100	91	28	21	66	.	14 2 87 260
1 641	1 181	570	611	115	133	582	28	14 2 87 270
6 356	3 570	1 879	1 691	478	372	1 464	89	14 2 87 290
215	121	63	58	11	12	38	.	14 2 87 300
62	29	12	17	.	.	8	3	14 2 87 310
173	94	51	43	10	10	37	3	14 2 87 320
289	154	69	85	14	20	42	3	14 2 87 330
289	143	77	66	16	21	32	4	14 2 87 350
1 396	994	515	479	107	104	462	25	14 2 87 370
283	137	75	62	16	19	41	3	14 2 87 380
1 032	536	292	244	51	47	214	10	14 2 87 390
468	228	127	101	29	23	75	4	14 2 87 400
21 390	9 636	5 189	4 447	1 304	1 100	4 051	242	14 2 90
996	471	248	223	52	47	207	13	14 2 90 010
2 007	681	358	323	92	85	265	17	14 2 90 020
1 933	773	418	355	116	84	288	20	14 2 90 080
219	61	38	23	12	9	22	5	14 2 90 100
6 509	3 796	2 077	1 719	510	423	1 770	97	14 2 90 130
536	206	105	101	19	26	67	4	14 2 90 140
805	318	177	141	48	33	136	7	14 2 90 150
238	92	46	46	10	9	32	3	14 2 90 180
169	64	33	31	8	11	28	.	14 2 90 200
591	213	130	83	31	21	68	5	14 2 90 220
865	288	163	125	39	46	97	11	14 2 90 260
804	312	178	134	40	27	119	10	14 2 90 350
808	363	189	174	37	49	170	9	14 2 90 360
587	211	115	96	30	24	73	5	14 2 90 380
843	375	184	191	52	34	158	5	14 2 90 410
956	391	193	198	55	58	153	7	14 2 90 440
2 524	1 021	537	484	153	114	398	24	14 2 90 450

Regierungsbezirk Dresden

Schlüssel- nummer	Kreisfreie Stadt Landkreis Gemeinde	Bodenfläche am 31.12.2004 nach Art der tatsächlichen Nutzung in ha				
		insgesamt	Siedlungs- und Verkehrsfläche			
			zusammen	Gebäude- u. Freifläche	Betriebsfläche (o. Abbauland)	Erholungs- fläche
		71	72	73	74	75
14 2 87	Landkreis Sächsische Schweiz	88 790	7 575	4 042	87	465
14 2 87 015	Bad Gottleuba-Berggießhübel, Stadt	8 875	566	257	3	48
14 2 87 020	Bad Schandau, Stadt	3 584	206	73	0	12
14 2 87 040	Bahretal	3 648	194	103	1	7
14 2 87 090	Dohma	1 956	137	71	1	6
14 2 87 100	Dohna, Stadt	2 857	307	184	3	20
14 2 87 110	Dürrröhrsdorf-Dittersbach	4 352	353	192	2	15
14 2 87 120	Gohrisch	3 478	170	77	1	18
14 2 87 140	Heidenau, Stadt	1 107	477	323	2	31
14 2 87 160	Hohnstein, Stadt	6 461	347	157	1	11
14 2 87 170	Hohwald	5 894	414	211	5	26
14 2 87 180	Kirnitzschtal	4 417	213	88	-	7
14 2 87 190	Königstein/Sächs.Schweiz, Stadt	2 693	332	180	33	10
14 2 87 230	Liebstadt, Stadt	3 741	148	59	1	4
14 2 87 240	Lohmen	2 580	171	84	0	5
14 2 87 260	Müglitztal	2 100	158	83	0	8
14 2 87 270	Neustadt i. Sa., Stadt	2 412	382	233	2	24
14 2 87 290	Pirna, Stadt	5 301	1 369	834	12	125
14 2 87 300	Porschdorf	1 093	85	45	8	3
14 2 87 310	Rathen, Kurort	358	40	17	-	2
14 2 87 320	Rathmannsdorf	437	47	27	-	1
14 2 87 330	Reinhardtsdorf-Schöna	3 175	145	67	-	5
14 2 87 350	Rosenthal-Bielatal	4 645	201	79	0	14
14 2 87 370	Sebnitz, Stadt	4 392	393	196	2	27
14 2 87 380	Stadt Wehlen, Stadt	1 081	92	53	1	5
14 2 87 390	Stolpen, Stadt	6 086	441	237	8	20
14 2 87 400	Struppen	2 068	186	112	0	10
14 2 90	Weißeritzkreis	76 571	6 849	3 867	132	450
14 2 90 010	Altenberg, Stadt	8 974	688	277	61	76
14 2 90 020	Bannewitz	2 582	429	277	7	42
14 2 90 080	Dippoldiswalde, Stadt	6 337	626	379	1	44
14 2 90 100	Dorfhain	626	65	37	0	3
14 2 90 130	Freital, Stadt	4 053	1 244	840	42	76
14 2 90 140	Geising, Stadt	5 607	290	135	0	14
14 2 90 150	Glashütte, Stadt	4 176	313	155	1	14
14 2 90 180	Hartmannsdorf-Reichenau	2 831	140	69	1	3
14 2 90 200	Hermisdorf/Erzgeb.	2 014	115	53	2	3
14 2 90 220	Höckendorf	3 665	199	119	0	6
14 2 90 260	Kreischa	2 897	259	151	1	25
14 2 90 350	Pretzschendorf	4 991	333	189	1	7
14 2 90 360	Rabenau, Stadt	3 073	234	131	0	14
14 2 90 380	Reinhardtsgrimma	5 381	252	119	6	14
14 2 90 410	Schmiedeberg	4 076	318	165	5	20
14 2 90 440	Tharandt, Stadt	7 122	399	157	1	29
14 2 90 450	Wilsdruff, Stadt	8 169	944	615	4	59

Regierungsbezirk Dresden

Bodenfläche am 31.12.2004 nach Art der tatsächlichen Nutzung in ha								Schlüssel- nummer
Siedlungs- und Verkehrsfläche			Landwirt- schafts- fläche	Waldfläche	Wasserfläche	Abbauland	Flächen and. Nutzung (o. Friedhof)	
Friedhofs- fläche	Verkehrs- fläche	dar. Straße, Weg, Platz						
76	77	78	79	80	81	82	83	
42	2 939	2 443	44 563	34 269	976	378	1 030	14 2 87
3	255	253	4 094	3 993	110	1	111	14 2 87 015
2	118	80	234	2 999	115	9	22	14 2 87 020
1	82	82	2 687	662	19	42	43	14 2 87 040
1	58	50	1 304	376	4	56	78	14 2 87 090
2	98	86	2 238	270	17	7	19	14 2 87 100
2	142	105	3 272	670	22	16	19	14 2 87 110
2	72	72	984	2 313	6	0	4	14 2 87 120
3	117	79	535	53	28	2	13	14 2 87 140
1	176	160	3 630	2 435	25	4	21	14 2 87 160
1	171	146	3 057	2 282	33	59	49	14 2 87 170
1	118	113	1 609	2 470	12	2	113	14 2 87 180
2	107	83	592	1 654	96	0	19	14 2 87 190
1	84	81	2 477	1 050	16	-	51	14 2 87 230
1	81	62	1 090	1 233	11	25	51	14 2 87 240
1	67	59	1 486	419	12	0	24	14 2 87 260
1	123	84	1 431	569	14	2	14	14 2 87 270
10	388	272	2 479	931	191	97	234	14 2 87 290
1	29	26	520	448	26	2	11	14 2 87 300
-	21	9	110	149	54	-	5	14 2 87 310
0	18	12	276	104	6	1	3	14 2 87 320
1	73	57	891	2 081	32	6	20	14 2 87 330
1	106	106	1 036	3 387	11	5	6	14 2 87 350
3	164	132	1 502	2 457	15	2	24	14 2 87 370
1	33	23	758	139	57	8	27	14 2 87 380
2	174	148	4 830	733	45	4	33	14 2 87 390
0	64	64	1 445	392	1	28	16	14 2 87 400
39	2 361	2 146	43 581	24 547	735	122	737	14 2 90
3	271	245	1 653	6 254	115	54	210	14 2 90 010
3	99	99	2 023	103	6	-	21	14 2 90 020
2	199	184	4 445	1 108	119	13	25	14 2 90 080
1	24	15	466	90	3	-	2	14 2 90 100
12	275	215	1 886	829	31	9	53	14 2 90 130
1	140	128	3 653	1 549	29	0	85	14 2 90 140
1	142	121	2 690	1 065	22	2	85	14 2 90 150
0	67	67	1 826	762	84	3	16	14 2 90 180
0	57	54	1 254	621	8	3	14	14 2 90 200
1	73	72	2 542	859	60	0	4	14 2 90 220
1	80	80	2 150	463	12	1	12	14 2 90 260
2	134	110	4 037	508	90	1	22	14 2 90 350
2	87	80	1 477	1 331	17	4	9	14 2 90 360
1	113	113	3 014	2 054	10	3	46	14 2 90 380
2	126	116	2 421	1 210	77	2	48	14 2 90 410
2	211	188	1 343	5 337	19	4	20	14 2 90 440
4	261	260	6 701	404	32	23	64	14 2 90 450

Regierungsbezirk Dresden

Schlüssel- nummer	Kreisfreie Stadt Landkreis Gemeinde	Verarbeitendes Gewerbe sowie Bergbau und Gewinnung			
		Betriebe	tätige Personen	darunter Arbeiter	geleistete Arbeitsstunden
		84	85	86	1 000 h 87
14 2 87	Landkreis Sächsische Schweiz	86	5 704	4 169	9 377
14 2 87 015	Bad Gottleuba-Berggießhübel, Stadt	5	361	286	622
14 2 87 020	Bad Schandau, Stadt	-	-	-	-
14 2 87 040	Bahretal	1	.	.	.
14 2 87 090	Dohma	-	-	-	-
14 2 87 100	Dohna, Stadt	12	752	555	1 256
14 2 87 110	Dürrröhrsdorf-Dittersbach	5	371	231	607
14 2 87 120	Gohrisch	1	.	.	.
14 2 87 140	Heidenau, Stadt	11	680	505	1 097
14 2 87 160	Hohnstein, Stadt	1	.	.	.
14 2 87 170	Hohwald	4	136	116	219
14 2 87 180	Kirnitzschtal	-	-	-	-
14 2 87 190	Königstein/Sächs.Schweiz, Stadt	2	.	.	.
14 2 87 230	Liebstadt, Stadt	1	.	.	.
14 2 87 240	Lohmen	-	-	-	-
14 2 87 260	Müglitztal	2	.	.	.
14 2 87 270	Neustadt i. Sa., Stadt	8	459	310	700
14 2 87 290	Pirna, Stadt	19	1 124	785	1 801
14 2 87 300	Porschdorf	-	-	-	-
14 2 87 310	Rathen, Kurort	-	-	-	-
14 2 87 320	Rathmannsdorf	-	-	-	-
14 2 87 330	Reinhardtsdorf-Schöna	-	-	-	-
14 2 87 350	Rosenthal-Bielatal	-	-	-	-
14 2 87 370	Sebnitz, Stadt	9	878	708	1 502
14 2 87 380	Stadt Wehlen, Stadt	-	-	-	-
14 2 87 390	Stolpen, Stadt	5	303	207	510
14 2 87 400	Struppen	-	-	-	-
14 2 90	Weißeritzkreis	77	5 575	3 914	9 088
14 2 90 010	Altenberg, Stadt	4	163	125	273
14 2 90 020	Bannewitz	3	186	122	283
14 2 90 080	Dippoldiswalde, Stadt	5	180	147	299
14 2 90 100	Dorfhain	2	.	.	.
14 2 90 130	Freital, Stadt	16	1 459	1 026	2 339
14 2 90 140	Geising, Stadt	2	.	.	.
14 2 90 150	Glashütte, Stadt	10	1 239	747	1 985
14 2 90 180	Hartmannsdorf-Reichenau	2	.	.	.
14 2 90 200	Hermsdorf/Erzgeb.	1	.	.	.
14 2 90 220	Höckendorf	3	205	170	364
14 2 90 260	Kreischa	1	.	.	.
14 2 90 350	Pretzschendorf	2	.	.	.
14 2 90 360	Rabenau, Stadt	1	.	.	.
14 2 90 380	Reinhardtsgrμμα	2	.	.	.
14 2 90 410	Schmiedeberg	4	407	322	676
14 2 90 440	Tharandt, Stadt	2	.	.	.
14 2 90 450	Wilsdruff, Stadt	17	521	358	874

Regierungsbezirk Dresden

von Steinen und Erden 2004				Investitionen im Verarbeitenden Gewerbe 2003			Schlüssel- nummer
Bruttolohn- summe	Bruttogehalt- summe	Gesamt- umsatz	darunter Auslandsumsatz	Betriebe mit Investitionen	Bruttoanlageinvestitionen		
					insgesamt	je Beschäftigten	
					1 000 €	1 000 €	
1 000 €	1 000 €	1 000 €			1 000 €	€	
88	89	90	91	92	93	94	
86 599	48 559	790 026	174 964	68	47 281	8 241	14 2 87
5 500	2 630	39 662	5 607	5	1 467	4 121	14 2 87 015
-	-	-	-	-	-	-	14 2 87 020
.	.	.	.	2	.	.	14 2 87 040
-	-	-	-	-	-	-	14 2 87 090
10 883	6 716	113 977	23 307	7	6 184	14 901	14 2 87 100
3 959	2 337	23 568	316	3	421	2 044	14 2 87 110
.	.	.	.	1	.	.	14 2 87 120
10 665	6 285	127 121	35 679	10	9 126	10 929	14 2 87 140
.	.	.	.	1	.	.	14 2 87 160
2 165	648	9 918	153	3	1 065	7 607	14 2 87 170
-	-	-	-	1	.	.	14 2 87 180
.	.	.	.	2	.	.	14 2 87 190
.	.	.	.	1	.	.	14 2 87 230
-	-	-	-	-	-	-	14 2 87 240
.	.	.	.	1	.	.	14 2 87 260
6 681	5 462	65 486	32 784	6	822	1 716	14 2 87 270
16 526	10 908	105 332	28 300	14	17 251	18 352	14 2 87 290
-	-	-	-	-	-	-	14 2 87 300
-	-	-	-	-	-	-	14 2 87 310
-	-	-	-	-	-	-	14 2 87 320
-	-	-	-	-	-	-	14 2 87 330
-	-	-	-	-	-	-	14 2 87 350
15 788	5 821	189 413	3 758	7	2 229	2 686	14 2 87 370
-	-	-	-	-	-	-	14 2 87 380
3 831	2 953	19 354	3 113	4	2 048	7 394	14 2 87 390
-	-	-	-	-	-	-	14 2 87 400
77 757	50 509	634 039	143 602	60	76 169	14 484	14 2 90
2 217	1 080	9 051	2 647	-	.	.	14 2 90 010
3 078	2 175	15 058	5 272	2	.	.	14 2 90 020
2 286	1 160	13 872	1 443	5	449	2 721	14 2 90 080
.	.	.	.	2	.	.	14 2 90 100
23 304	10 840	230 991	41 882	15	53 333	36 960	14 2 90 130
.	.	.	.	2	.	.	14 2 90 140
13 173	15 459	145 258	67 397	10	11 228	9 302	14 2 90 150
.	.	.	.	2	.	.	14 2 90 180
.	.	.	.	2	.	.	14 2 90 200
2 816	1 185	21 469	2 944	2	.	.	14 2 90 220
.	.	.	.	1	.	.	14 2 90 260
.	.	.	.	2	.	.	14 2 90 350
.	.	.	.	1	.	.	14 2 90 360
.	.	.	.	2	.	.	14 2 90 380
7 322	3 303	45 996	4 843	2	.	.	14 2 90 410
.	.	.	.	1	.	.	14 2 90 440
6 767	5 382	47 402	4 828	9	758	2 347	14 2 90 450

Regierungsbezirk Dresden

Schlüssel- nummer	Kreisfreie Stadt Landkreis Gemeinde	Bauhauptgewerbe		
		Juni 2004 (Totalerhebung)		
		Betriebe	tätige Personen	Gesamtumsatz 2003 in 1 000 €
		95	96	97
14 2 87	Landkreis Sächsische Schweiz	220	2 258	159 541
14 2 87 015	Bad Gottleuba-Berggießhübel, Stadt	11	59	3 257
14 2 87 020	Bad Schandau, Stadt	5	38	2 932
14 2 87 040	Bahretal	3	10	534
14 2 87 090	Dohma	6	22	999
14 2 87 100	Dohna, Stadt	12	104	4 086
14 2 87 110	Dürrröhrsdorf-Dittersbach	14	137	9 474
14 2 87 120	Gohrisch	7	67	4 394
14 2 87 140	Heidenau, Stadt	15	268	18 939
14 2 87 160	Hohnstein, Stadt	7	19	751
14 2 87 170	Hohwald	14	78	6 839
14 2 87 180	Kirnitzschtal	3	35	2 016
14 2 87 190	Königstein/Sächs.Schweiz, Stadt	4	416	33 183
14 2 87 230	Liebstadt, Stadt	3	66	6 225
14 2 87 240	Lohmen	4	79	6 886
14 2 87 260	Müglitztal	3	13	394
14 2 87 270	Neustadt i. Sa., Stadt	6	29	2 203
14 2 87 290	Pirna, Stadt	47	378	26 645
14 2 87 300	Porschdorf	3	20	941
14 2 87 310	Rathen, Kurort	-	-	-
14 2 87 320	Rathmannsdorf	5	33	1 734
14 2 87 330	Reinhardtsdorf-Schöna	1	.	.
14 2 87 350	Rosenthal-Bielatal	3	.	.
14 2 87 370	Sebnitz, Stadt	18	184	15 888
14 2 87 380	Stadt Wehlen, Stadt	3	26	1 442
14 2 87 390	Stolpen, Stadt	18	112	6 624
14 2 87 400	Struppen	5	34	1 923
14 2 90	Weißeritzkreis	211	2 434	234 515
14 2 90 010	Altenberg, Stadt	10	60	4 185
14 2 90 020	Bannewitz	22	203	16 319
14 2 90 080	Dippoldiswalde, Stadt	15	203	13 972
14 2 90 100	Dorfhain	2	.	.
14 2 90 130	Freital, Stadt	55	689	64 673
14 2 90 140	Geising, Stadt	9	73	4 373
14 2 90 150	Glashütte, Stadt	8	110	8 262
14 2 90 180	Hartmannsdorf-Reichenau	6	48	2 783
14 2 90 200	Hermisdorf/Erzgeb.	1	.	.
14 2 90 220	Höckendorf	4	22	944
14 2 90 260	Kreischa	11	46	2 488
14 2 90 350	Pretzschendorf	6	44	3 080
14 2 90 360	Rabenau, Stadt	11	41	1 982
14 2 90 380	Reinhardtsgrimma	7	34	2 459
14 2 90 410	Schmiedeberg	6	83	5 611
14 2 90 440	Tharandt, Stadt	10	115	7 937
14 2 90 450	Wilsdruff, Stadt	28	594	89 005

Regierungsbezirk Dresden

Ausbaugewerbe			Baugenehmigungen 2004				Schlüssel- nummer
Juni 2004 (Jährliche Erhebung)			Errichtung neuer Gebäude				
Betriebe	tätige Personen	Gesamtumsatz 2003 in 1 000 €	Wohn- gebäude	darunter mit		Nichtwohn- gebäude	
98	99	100	101	1 Wohnung	2 Wohnungen	104	
52	1 056	75 838	208	176	27	66	14 2 87
1	.	.	7	6	1	4	14 2 87 015
2	.	.	4	3	1	6	14 2 87 020
-	-	-	5	3	2	-	14 2 87 040
2	.	.	5	4	1	-	14 2 87 090
4	90	7 852	25	18	6	8	14 2 87 100
2	.	.	7	7	-	4	14 2 87 110
-	-	-	2	2	-	-	14 2 87 120
8	153	10 658	22	20	2	9	14 2 87 140
-	-	-	6	4	2	2	14 2 87 160
1	.	.	12	11	1	2	14 2 87 170
-	-	-	2	1	1	2	14 2 87 180
-	-	-	-	-	-	1	14 2 87 190
-	-	-	3	2	-	1	14 2 87 230
1	.	.	16	13	2	-	14 2 87 240
-	-	-	9	7	1	4	14 2 87 260
5	117	6 290	12	12	-	2	14 2 87 270
17	326	23 269	44	40	4	11	14 2 87 290
-	-	-	1	1	-	1	14 2 87 300
-	-	-	-	-	-	-	14 2 87 310
-	-	-	-	-	-	-	14 2 87 320
-	-	-	1	1	-	-	14 2 87 330
1	.	.	-	-	-	-	14 2 87 350
6	165	14 347	3	3	-	3	14 2 87 370
1	.	.	4	3	-	2	14 2 87 380
1	.	.	6	6	-	2	14 2 87 390
-	-	-	12	9	3	2	14 2 87 400
35	749	69 695	227	207	17	43	14 2 90
2	.	.	4	4	-	6	14 2 90 010
3	45	4 355	26	22	4	12	14 2 90 020
4	57	4 446	21	18	3	10	14 2 90 080
-	-	-	-	-	-	-	14 2 90 100
10	155	9 738	72	69	3	2	14 2 90 130
-	-	-	2	2	-	-	14 2 90 140
1	.	.	4	2	-	-	14 2 90 150
-	-	-	-	-	-	-	14 2 90 180
-	-	-	-	-	-	-	14 2 90 200
2	.	.	8	7	1	1	14 2 90 220
-	-	-	19	16	3	1	14 2 90 260
-	-	-	5	5	-	-	14 2 90 350
1	.	.	7	7	-	1	14 2 90 360
-	-	-	7	7	-	-	14 2 90 380
5	196	14 960	4	4	-	4	14 2 90 410
2	.	.	7	5	2	1	14 2 90 440
5	174	23 940	41	39	1	5	14 2 90 450

Regierungsbezirk Dresden

Schlüssel- nummer	Kreisfreie Stadt Landkreis Gemeinde	Baugenehmigungen 2004					Wohnfläche in m²
		Wohnungen in Wohn- und Nichtwohnggeb.	davon mit ... Räumen				
			1 und 2	3	4	5 und mehr	
		105	106	107	108	109	110
14 2 87	Landkreis Sächsische Schweiz	314	46	21	26	221	36 912
14 2 87 015	Bad Gottleuba-Berggießhübel, Stadt	14	3	7	-2	6	1 056
14 2 87 020	Bad Schandau, Stadt	5	1	2	2	-	515
14 2 87 040	Bahretal	10	1	1	-	8	1 324
14 2 87 090	Dohma	6	-	-	3	3	766
14 2 87 100	Dohna, Stadt	31	2	-	2	27	4 062
14 2 87 110	Dürrröhrsdorf-Dittersbach	10	-	1	-	9	1 429
14 2 87 120	Gohrisch	3	1	-	-1	3	279
14 2 87 140	Heidenau, Stadt	29	2	-1	2	26	3 506
14 2 87 160	Hohnstein, Stadt	8	2	-	3	3	958
14 2 87 170	Hohwald	16	-	-	-	16	2 116
14 2 87 180	Kirnitzschtal	4	-	1	-	3	431
14 2 87 190	Königstein/Sächs.Schweiz, Stadt	14	21	-2	-6	1	545
14 2 87 230	Liebstadt, Stadt	5	-	1	-	4	625
14 2 87 240	Lohmen	27	1	10	2	14	2 567
14 2 87 260	Müglitztal	13	-	1	3	9	1 553
14 2 87 270	Neustadt i. Sa., Stadt	13	-	-3	4	12	1 750
14 2 87 290	Pirna, Stadt	56	3	1	11	41	7 653
14 2 87 300	Porschdorf	1	-	-	-	1	115
14 2 87 310	Rathen, Kurort	1	1	1	-	-1	-50
14 2 87 320	Rathmannsdorf	-	-	-	-	-	-
14 2 87 330	Reinhardtsdorf-Schöna	2	1	-	-	1	147
14 2 87 350	Rosenthal-Bielatal	1	-	-	-	1	57
14 2 87 370	Sebnitz, Stadt	7	3	-2	-1	7	898
14 2 87 380	Stadt Wehlen, Stadt	12	3	3	1	5	1 224
14 2 87 390	Stolpen, Stadt	9	-	-	1	8	1 283
14 2 87 400	Struppen	17	1	-	2	14	2 103
14 2 90	Weißeritzkreis	307	17	52	17	221	36 129
14 2 90 010	Altenberg, Stadt	5	-	-1	1	5	596
14 2 90 020	Bannewitz	28	2	-1	4	23	3 648
14 2 90 080	Dippoldiswalde, Stadt	28	1	2	8	17	3 022
14 2 90 100	Dorfhain	-	-	-	-	-	-
14 2 90 130	Freital, Stadt	83	7	31	-24	69	9 821
14 2 90 140	Geising, Stadt	4	-	1	1	2	454
14 2 90 150	Glashütte, Stadt	23	7	7	6	3	1 889
14 2 90 180	Hartmannsdorf-Reichenau	-	-	-	-	-	-
14 2 90 200	Hermsdorf/Erzgeb.	4	-	2	-	2	306
14 2 90 220	Höckendorf	10	-	-	1	9	1 317
14 2 90 260	Kreischa	24	-	2	5	17	2 957
14 2 90 350	Pretzschendorf	4	-2	-	1	5	607
14 2 90 360	Rabenau, Stadt	10	-	2	3	5	1 230
14 2 90 380	Reinhardtsgrimma	7	-	-1	2	6	942
14 2 90 410	Schmiedeberg	7	-	1	-3	9	1 323
14 2 90 440	Tharandt, Stadt	9	-	-	1	8	1 248
14 2 90 450	Wilsdruff, Stadt	61	2	7	11	41	6 769

Regierungsbezirk Dresden

Baufertigstellungen 2004									Schlüssel- nummer
Errichtung neuer Gebäude			Wohnungen in Wohn- und Nichtwohngeb.	davon mit ... Räumen				Wohnfläche in m²	
Wohn- gebäude	dar. mit 1 und 2 Wohnungen	Nichtwohn- gebäude		1 und 2	3	4	5 und mehr		
111	112	113	114	115	116	117	118	119	
198	189	38	286	13	28	56	189	32 844	14 2 87
5	5	2	6	-	-	-	6	710	14 2 87 015
2	2	2	1	1	-3	1	2	-37	14 2 87 020
2	2	1	4	-	2	2	-	422	14 2 87 040
3	3	1	3	-2	1	-	4	504	14 2 87 090
15	15	5	18	1	-1	8	10	1 970	14 2 87 100
11	11	1	17	-1	3	4	11	1 963	14 2 87 110
6	6	-	8	1	1	-	6	1 000	14 2 87 120
13	12	6	20	9	-5	1	15	3 085	14 2 87 140
2	2	-	4	1	1	1	1	265	14 2 87 160
10	10	-	11	-	-	2	9	1 415	14 2 87 170
3	2	2	9	5	-	1	3	525	14 2 87 180
3	3	-	4	-	-1	2	3	663	14 2 87 190
2	2	-	3	-	2	-	1	238	14 2 87 230
20	19	-	31	-	9	1	21	2 949	14 2 87 240
9	8	3	12	-	1	1	10	1 200	14 2 87 260
10	10	2	11	-	-	1	10	1 199	14 2 87 270
43	40	10	69	9	6	23	31	7 572	14 2 87 290
-	-	-	13	5	1	5	2	591	14 2 87 300
-	-	1	-15	-19	2	4	-2	278	14 2 87 310
-	-	-	1	-	-	-	1	190	14 2 87 320
3	3	1	3	-	1	-	2	290	14 2 87 330
2	2	-	3	-	2	-2	3	344	14 2 87 350
6	5	-	7	-1	2	-1	7	930	14 2 87 370
4	4	1	10	2	3	2	3	682	14 2 87 380
14	13	-	18	-1	-	-	19	2 322	14 2 87 390
10	10	-	15	3	1	-	11	1 574	14 2 87 400
259	254	27	333	20	50	6	257	38 820	14 2 90
4	4	3	5	-	-	-2	7	663	14 2 90 010
29	28	2	35	3	-	1	31	4 109	14 2 90 020
20	20	8	22	-1	1	5	17	2 644	14 2 90 080
1	1	-	1	-	-	-	1	112	14 2 90 100
95	94	4	112	5	39	-20	88	13 179	14 2 90 130
2	2	1	3	-	-	1	2	401	14 2 90 140
3	2	-	9	7	-	-1	3	915	14 2 90 150
-	-	-	-	-	-	-1	1	37	14 2 90 180
2	2	-	2	-	-	-	2	335	14 2 90 200
2	2	-	3	-	-	3	-	301	14 2 90 220
23	22	1	35	2	3	7	23	4 055	14 2 90 260
5	5	1	6	-	-	1	5	803	14 2 90 350
7	7	1	11	1	-1	2	9	1 133	14 2 90 360
4	4	-	5	-	-	1	4	605	14 2 90 380
8	8	2	11	-	3	1	7	1 290	14 2 90 410
7	7	1	18	3	5	2	8	1 569	14 2 90 440
47	46	3	55	-	-	6	49	6 669	14 2 90 450

Regierungsbezirk Dresden

Schlüssel- nummer	Kreisfreie Stadt Landkreis Gemeinde	Fortschreibung des Gebäude- und Wohnungsbestandes				
		Bestand an Wohnge- bäuden	darunter mit 1 oder 2 Wohnungen	Bestand an Wohnungen in		
				insge- samt	davon mit ... Räumen	
					1	2
		120	121	122	123	124
14 2 87	Landkreis Sächsische Schweiz	27 732	20 836	75 036	717	5 197
14 2 87 015	Bad Gottleuba-Berggießhübel, Stadt	1 501	1 236	3 150	80	119
14 2 87 020	Bad Schandau, Stadt	761	529	2 012	27	128
14 2 87 040	Bahretal	603	519	1 084	9	37
14 2 87 090	Dohma	496	429	909	5	44
14 2 87 100	Dohna, Stadt	1 428	1 185	2 832	16	136
14 2 87 110	Dürrröhrsdorf-Dittersbach	1 191	1 062	2 142	35	61
14 2 87 120	Gohrisch	617	526	1 107	19	52
14 2 87 140	Heidenau, Stadt	1 916	862	9 756	60	856
14 2 87 160	Hohnstein, Stadt	1 008	898	1 737	8	68
14 2 87 170	Hohwald	1 241	1 107	2 160	18	72
14 2 87 180	Kirnitzschtal	624	554	1 035	14	66
14 2 87 190	Königstein/Sächs.Schweiz, Stadt	676	473	1 651	11	86
14 2 87 230	Liebstadt, Stadt	420	365	737	1	39
14 2 87 240	Lohmen	807	708	1 552	5	33
14 2 87 260	Müglitztal	572	495	1 046	1	51
14 2 87 270	Neustadt i. Sa., Stadt	1 546	1 015	5 389	17	373
14 2 87 290	Pirna, Stadt	5 894	3 678	23 053	246	2 213
14 2 87 300	Porschdorf	321	258	686	8	25
14 2 87 310	Rathen, Kurort	120	88	281	15	47
14 2 87 320	Rathmannsdorf	272	203	600	4	40
14 2 87 330	Reinhardtsdorf-Schöna	467	404	858	4	37
14 2 87 350	Rosenthal-Bielatal	546	501	867	5	41
14 2 87 370	Sebnitz, Stadt	1 955	1 351	5 502	72	337
14 2 87 380	Stadt Wehlen, Stadt	465	369	911	8	47
14 2 87 390	Stolpen, Stadt	1 500	1 315	2 690	17	137
14 2 87 400	Struppen	785	706	1 289	12	52
14 2 90	Weißeritzkreis	24 713	19 275	57 816	495	2 323
14 2 90 010	Altenberg, Stadt	1 503	1 204	3 349	75	189
14 2 90 020	Bannewitz	2 040	1 706	4 137	75	200
14 2 90 080	Dippoldiswalde, Stadt	2 202	1 754	4 907	26	246
14 2 90 100	Dorfhain	306	264	547	2	20
14 2 90 130	Freital, Stadt	6 270	4 096	19 990	42	494
14 2 90 140	Geising, Stadt	900	789	1 590	7	69
14 2 90 150	Glashütte, Stadt	1 039	774	2 460	16	105
14 2 90 180	Hartmannsdorf-Reichenau	341	303	572	1	25
14 2 90 200	Hermisdorf/Erzgeb.	270	232	495	3	18
14 2 90 220	Höckendorf	731	609	1 443	68	50
14 2 90 260	Kreischa	1 003	830	1 927	23	115
14 2 90 350	Pretzschendorf	1 156	1 002	2 197	8	117
14 2 90 360	Rabenau, Stadt	1 021	791	2 201	19	85
14 2 90 380	Reinhardtsgrμμα	795	739	1 228	3	47
14 2 90 410	Schmiedeberg	1 119	886	2 366	6	107
14 2 90 440	Tharandt, Stadt	1 231	988	2 493	69	107
14 2 90 450	Wilsdruff, Stadt	2 786	2 308	5 914	52	329

Regierungsbezirk Dresden

am 31. Dezember 2004								Schlüssel- nummer
Wohn- und Nichtwohngebäuden						Wohnungen		
davon mit ... Räumen						Wohnfläche in 1 000 m²	je 1 000 Einwohner	
3	4	5	6	7 und mehr	darin Räume			
125	126	127	128	129	130	131	132	
20 422	26 315	12 832	5 764	3 789	28 998	52 139	530	14 2 87
868	981	536	331	235	1 810	2 326	512	14 2 87 015
619	683	346	118	91	697	1 410	654	14 2 87 020
276	326	201	146	89	724	883	459	14 2 87 040
199	249	204	118	90	673	710	428	14 2 87 090
767	849	522	336	206	1 551	2 239	462	14 2 87 100
456	639	452	271	228	1 735	1 689	443	14 2 87 110
288	320	205	119	104	808	867	496	14 2 87 120
3 023	3 847	1 591	253	126	984	5 925	582	14 2 87 140
333	519	396	212	201	1 557	1 394	456	14 2 87 160
459	680	445	267	219	1 686	1 690	443	14 2 87 170
207	290	213	140	105	793	800	464	14 2 87 180
571	498	271	133	81	630	1 166	565	14 2 87 190
141	239	160	100	57	435	575	529	14 2 87 230
308	621	313	163	109	823	1 174	463	14 2 87 240
285	311	197	120	81	613	789	465	14 2 87 260
1 598	2 221	670	328	182	1 361	3 481	513	14 2 87 270
6 458	8 708	3 527	1 292	609	4 626	14 938	573	14 2 87 290
172	241	132	55	53	408	495	524	14 2 87 300
48	87	40	20	24	182	189	647	14 2 87 310
159	195	122	51	29	217	423	525	14 2 87 320
196	275	158	119	69	528	637	523	14 2 87 330
180	217	212	116	96	750	702	482	14 2 87 350
1 742	1 949	853	318	231	1 743	3 731	601	14 2 87 370
222	293	194	86	61	479	706	527	14 2 87 380
563	732	594	378	269	2 051	2 144	434	14 2 87 390
284	345	278	174	144	1 134	1 056	465	14 2 87 400
12 580	16 850	11 091	7 707	6 770	51 740	41 461	470	14 2 90
818	1 039	620	359	249	1 905	2 396	543	14 2 90 010
1 174	1 129	792	511	256	1 983	3 177	385	14 2 90 020
1 012	1 723	1 043	522	335	2 564	3 600	451	14 2 90 080
124	189	99	63	50	390	402	437	14 2 90 100
3 566	4 848	3 554	3 503	3 983	30 331	13 239	509	14 2 90 130
375	524	336	157	122	961	1 190	489	14 2 90 140
557	994	448	205	135	1 015	1 711	535	14 2 90 150
71	154	137	102	82	650	473	455	14 2 90 180
94	165	97	57	61	448	382	481	14 2 90 200
323	427	301	164	110	842	1 086	460	14 2 90 220
482	567	379	190	171	1 349	1 477	430	14 2 90 260
427	644	519	301	181	1 381	1 652	487	14 2 90 350
622	744	418	199	114	861	1 574	464	14 2 90 360
226	330	267	201	154	1 174	1 027	398	14 2 90 380
590	814	440	219	190	1 443	1 676	473	14 2 90 410
580	719	530	289	199	1 532	1 900	438	14 2 90 440
1 539	1 840	1 111	665	378	2 911	4 499	429	14 2 90 450

Regierungsbezirk Dresden

Schlüssel- nummer	Kreisfreie Stadt Landkreis Gemeinde	Tourismus 2004				Straßenver- kehrsunfälle insgesamt (ohne sonst.)
		geöffnete Beherber- gungsstätten	angebotene Gästebetten	Ankünfte	Übernach- tungen	
		133	134	135	136	
14 2 87	Landkreis Sächsische Schweiz	215	9 498	338 888	1 304 916	814
14 2 87 015	Bad Gottleuba-Berggießhübel, Stadt	16	1 264	20 825	263 208	38
14 2 87 020	Bad Schandau, Stadt	33	1 637	55 099	289 082	21
14 2 87 040	Bahretal	-	-	-	-	13
14 2 87 090	Dohma	1	.	.	.	16
14 2 87 100	Dohna, Stadt	1	.	.	.	25
14 2 87 110	Dürrröhrsdorf-Dittersbach	1	.	.	.	29
14 2 87 120	Gohrisch	19	952	28 800	94 888	6
14 2 87 140	Heidenau, Stadt	7	259	13 303	29 405	99
14 2 87 160	Hohnstein, Stadt	16	621	21 847	59 121	20
14 2 87 170	Hohwald	2	.	.	.	31
14 2 87 180	Kirnitzschtal	20	534	20 265	56 471	15
14 2 87 190	Königstein/Sächs.Schweiz, Stadt	9	342	17 674	49 121	26
14 2 87 230	Liebstadt, Stadt	1	.	.	.	-
14 2 87 240	Lohmen	3	243	13 376	34 508	29
14 2 87 260	Müglitztal	1	.	.	.	17
14 2 87 270	Neustadt i. Sa., Stadt	4	136	6 202	19 661	36
14 2 87 290	Pirna, Stadt	15	752	35 255	96 196	282
14 2 87 300	Porschdorf	3	55	769	3 901	4
14 2 87 310	Rathen, Kurort	16	632	30 127	94 637	1
14 2 87 320	Rathmannsdorf	1	.	.	.	2
14 2 87 330	Reinhardtsdorf-Schöna	4	277	7 754	18 855	3
14 2 87 350	Rosenthal-Bielatal	5	136	3 762	10 818	7
14 2 87 370	Sebnitz, Stadt	15	749	31 138	95 552	28
14 2 87 380	Stadt Wehlen, Stadt	11	330	11 906	40 995	7
14 2 87 390	Stolpen, Stadt	7	229	9 433	22 413	44
14 2 87 400	Struppen	4	121	5 712	13 639	15
14 2 90	Weißeritzkreis	139	6 881	250 078	1 044 923	565
14 2 90 010	Altenberg, Stadt	53	2 498	92 377	353 979	48
14 2 90 020	Bannewitz	9	185	7 700	18 112	44
14 2 90 080	Dippoldiswalde, Stadt	10	259	9 111	17 774	76
14 2 90 100	Dorfhain	-	-	-	-	1
14 2 90 130	Freital, Stadt	8	321	16 071	36 850	116
14 2 90 140	Geising, Stadt	7	244	7 755	23 047	15
14 2 90 150	Glashütte, Stadt	1	.	.	.	27
14 2 90 180	Hartmannsdorf-Reichenau	1	.	.	.	15
14 2 90 200	Hermsdorf/Erzgeb.	4	224	10 023	23 610	9
14 2 90 220	Höckendorf	2	.	.	.	16
14 2 90 260	Kreischa	7	1 437	22 049	398 158	16
14 2 90 350	Pretzschendorf	2	.	.	.	12
14 2 90 360	Rabenau, Stadt	8	238	8 180	16 448	15
14 2 90 380	Reinhardtsgrμμα	2	.	.	.	18
14 2 90 410	Schmiedeberg	5	221	6 922	20 251	30
14 2 90 440	Tharandt, Stadt	10	338	10 802	23 969	23
14 2 90 450	Wilsdruff, Stadt	10	701	49 775	89 382	84

Regierungsbezirk Dresden

Schwerwiegende Unfälle mit Sachschaden 2004		Straßenverkehrsunfälle mit Personenschaden 2004				Kraftfahrzeugbestand am 1. Januar 2005			Schlüsselnummer
im engeren Sinne	unter Alkoholeinwirkung	insgesamt	verunglückte Personen			insgesamt	darunter		
			Getötete	Schwer-verletzte	Leicht-verletzte		Pkw	Krafträder	
138	139	140	141	142	143	144	145	146	
174	56	584	10	200	553	92 560	78 668	4 842	14 2 87
8	4	26	-	10	20	4 654	3 770	355	14 2 87 015
3	2	16	-	7	11	2 016	1 710	106	14 2 87 020
7	-	6	-	3	4	2 074	1 657	148	14 2 87 040
2	-	14	2	5	12	1 537	1 317	100	14 2 87 090
6	2	17	-	6	11	4 439	3 633	265	14 2 87 100
8	-	21	-	11	23	3 694	2 991	235	14 2 87 110
2	-	4	-	1	3	1 521	1 270	95	14 2 87 120
25	11	63	-	15	60	9 468	8 268	396	14 2 87 140
6	1	13	-	8	7	2 510	2 056	180	14 2 87 160
3	1	27	1	16	21	3 453	2 802	169	14 2 87 170
2	-	13	-	8	8	1 653	1 370	95	14 2 87 180
9	3	14	2	5	13	1 777	1 431	94	14 2 87 190
-	-	-	-	-	-	1 176	967	49	14 2 87 230
4	2	23	-	8	33	2 309	1 989	133	14 2 87 240
2	-	15	-	5	19	1 741	1 438	129	14 2 87 260
5	5	26	1	9	20	6 297	5 651	227	14 2 87 270
61	20	201	2	46	209	23 900	20 847	1 011	14 2 87 290
1	-	3	-	-	3	922	794	63	14 2 87 300
-	-	1	-	1	-	259	236	5	14 2 87 310
-	1	1	-	-	2	728	598	59	14 2 87 320
-	-	3	-	1	2	1 227	1 018	86	14 2 87 330
2	-	5	-	2	5	1 419	1 191	91	14 2 87 350
1	-	27	1	10	28	5 413	4 710	264	14 2 87 370
1	-	6	-	3	3	1 154	972	81	14 2 87 380
13	1	30	1	16	24	4 505	3 685	237	14 2 87 390
3	3	9	-	4	12	1 892	1 624	104	14 2 87 400
128	41	396	12	149	367	86 708	73 209	4 557	14 2 90
10	4	34	2	12	28	4 315	3 735	210	14 2 90 010
11	2	31	-	11	34	7 686	6 589	425	14 2 90 020
27	2	47	1	15	43	8 234	6 916	407	14 2 90 080
-	-	1	-	-	1	962	823	67	14 2 90 100
19	14	83	-	25	78	24 245	21 318	1 109	14 2 90 130
2	2	11	-	1	12	2 393	1 933	150	14 2 90 140
7	1	19	-	6	17	3 391	2 854	163	14 2 90 150
2	-	13	1	7	12	1 047	843	43	14 2 90 180
2	-	7	-	7	6	771	627	41	14 2 90 200
-	3	13	1	9	18	2 413	1 990	146	14 2 90 220
3	1	12	-	4	9	3 358	2 773	216	14 2 90 260
3	1	8	-	6	3	3 406	2 792	179	14 2 90 350
4	2	9	-	1	10	3 502	2 925	233	14 2 90 360
6	-	12	-	4	10	2 392	1 933	161	14 2 90 380
7	2	21	1	4	19	3 534	2 933	239	14 2 90 410
1	2	20	1	9	20	3 909	3 295	225	14 2 90 440
24	5	55	5	28	47	10 435	8 368	506	14 2 90 450

Regierungsbezirk Dresden

Schlüssel- nummer	Kreisfreie Stadt Landkreis Gemeinde	Ist-Aufkommen an Gemeindesteuern 2004 in 1 000 €				
		Grund- steuer A	Grund- steuer B	Gewerbe- steuer	Gemeindeanteil an der Ein- kommensteuer	Gemeindeanteil an der Umsatzsteuer
		147	148	149	150	151
14 2 87	Landkreis Sächsische Schweiz	575	10 879	17 685	10 674	3 463
14 2 87 015	Bad Gottleuba-Berggießhübel, Stadt	62	457	196	470	109
14 2 87 020	Bad Schandau, Stadt	4	360	322	219	95
14 2 87 040	Bahretal	27	150	347	147	40
14 2 87 090	Dohma	20	137	123	138	39
14 2 87 100	Dohna, Stadt	25	419	2 171	491	143
14 2 87 110	Dürrröhrsdorf-Dittersbach	42	302	553	309	77
14 2 87 120	Gohrisch	16	144	57	142	18
14 2 87 140	Heidenau, Stadt	6	1 455	3 574	1 463	488
14 2 87 160	Hohnstein, Stadt	50	256	98	212	34
14 2 87 170	Hohwald	32	344	331	264	81
14 2 87 180	Kirnitzschtal	20	141	51	112	12
14 2 87 190	Königstein/Sächs.Schweiz, Stadt	9	274	381	191	134
14 2 87 230	Liebstadt, Stadt	29	97	29	97	19
14 2 87 240	Lohmen	17	163	198	223	53
14 2 87 260	Müglitztal	15	139	65	140	23
14 2 87 270	Neustadt i. Sa., Stadt	14	849	1 164	869	282
14 2 87 290	Pirna, Stadt	40	3 361	4 839	3 400	1 292
14 2 87 300	Porschdorf	8	66	16	81	8
14 2 87 310	Rathen, Kurort	2	48	35	32	5
14 2 87 320	Rathmannsdorf	3	70	29	70	18
14 2 87 330	Reinhardtsdorf-Schöna	12	91	41	85	10
14 2 87 350	Rosenthal-Bielatal	13	106	54	97	19
14 2 87 370	Sebnitz, Stadt	16	792	2 354	698	307
14 2 87 380	Stadt Wehlen, Stadt	15	133	93	128	20
14 2 87 390	Stolpen, Stadt	57	370	501	415	121
14 2 87 400	Struppen	20	156	63	181	18
14 2 90	Weißeritzkreis	509	8 998	14 897	10 111	2 661
14 2 90 010	Altenberg, Stadt	18	574	222	450	106
14 2 90 020	Bannewitz	25	692	691	1 063	186
14 2 90 080	Dippoldiswalde, Stadt	44	782	1 073	860	369
14 2 90 100	Dorfhain	7	87	117	108	14
14 2 90 130	Freital, Stadt	24	2 925	4 431	3 458	740
14 2 90 140	Geising, Stadt	30	227	-166	177	72
14 2 90 150	Glashütte, Stadt	26	324	2 586	330	85
14 2 90 180	Hartmannsdorf-Reichenau	15	88	57	65	24
14 2 90 200	Hermisdorf/Erzgeb.	8	46	40	63	10
14 2 90 220	Höckendorf	25	171	96	223	54
14 2 90 260	Kreischa	33	336	139	385	85
14 2 90 350	Pretzschendorf	39	274	1 211	309	125
14 2 90 360	Rabenau, Stadt	19	298	494	384	53
14 2 90 380	Reinhardtsgrimma	36	189	173	202	27
14 2 90 410	Schmiedeberg	19	349	692	352	122
14 2 90 440	Tharandt, Stadt	25	351	231	519	69
14 2 90 450	Wilsdruff, Stadt	117	1 287	2 813	1 164	519

Regierungsbezirk Dresden

Hebesätze in %			Realsteuer- aufbringungs- kraft 2004	Steuereinnahmekraft 2004		Schuldenstand am 31.12.2004		Personal- stand am 30. Juni 2004	Schlüssel- nummer
Grund- steuer A	Grund- steuer B	Gewerbe- steuer		insgesamt	je Einwohner	insgesamt	je Einwohner		
				1 000 €	1 000 €	€	1 000 €		
152	153	154	155	156	157	158	159	160	
291	400	393	30 595	42 662	300	129 273	910	2 340	14 2 87
340	425	400	712	1 269	205	6 364	1 028	79	14 2 87 015
300	395	400	721	999	324	3 072	995	59	14 2 87 020
280	385	380	567	713	299	1 580	662	21	14 2 87 040
280	365	380	312	474	222	731	343	13	14 2 87 090
250	340	390	2 834	3 212	529	-	-	63	14 2 87 100
270	350	365	1 033	1 349	278	2 671	550	66	14 2 87 110
290	390	400	231	384	172	823	368	20	14 2 87 120
295	400	400	5 214	6 753	404	13 542	810	158	14 2 87 140
305	420	430	400	636	167	1 985	520	58	14 2 87 160
275	370	400	769	1 076	219	1 860	379	75	14 2 87 170
290	360	370	244	362	162	250	112	39	14 2 87 180
335	400	400	690	971	330	4 215	1 435	35	14 2 87 190
310	410	400	158	270	194	1 510	1 084	14	14 2 87 230
275	360	370	430	681	205	1 533	461	87	14 2 87 240
250	340	380	262	417	184	934	413	27	14 2 87 260
300	400	400	2 108	3 124	293	8 079	759	113	14 2 87 270
350	444	400	8 210	12 345	305	29 951	741	374	14 2 87 290
275	370	380	102	189	142	84	63	9	14 2 87 300
290	370	400	92	125	281	234	527	13	14 2 87 310
280	410	400	106	190	166	-	-	3	14 2 87 320
280	370	390	160	251	151	834	504	25	14 2 87 330
260	350	380	201	310	171	609	336	34	14 2 87 350
300	380	380	3 441	4 161	451	8 495	920	85	14 2 87 370
305	390	400	254	391	225	2 003	1 155	25	14 2 87 380
270	350	370	1 066	1 540	248	3 254	524	40	14 2 87 390
270	350	380	279	470	167	1 772	631	27	14 2 87 400
280	374	381	26 781	37 755	307	126 326	1 027	1 618	14 2 90
300	360	380	934	1 463	234	4 777	764	115	14 2 90 010
270	380	370	1 566	2 728	255	12 779	1 192	113	14 2 90 020
280	365	375	2 129	3 226	295	11 982	1 097	118	14 2 90 080
320	390	400	220	329	259	2 122	1 675	10	14 2 90 100
280	380	380	8 076	11 737	299	24 742	631	259	14 2 90 130
275	360	370	115	384	117	3 520	1 076	63	14 2 90 140
280	365	400	3 053	3 171	682	2 469	531	61	14 2 90 150
280	370	370	179	261	209	1 210	966	10	14 2 90 180
280	370	400	102	170	163	729	696	7	14 2 90 200
250	330	350	361	626	199	236	75	49	14 2 90 220
260	360	365	590	1 042	234	3 408	765	37	14 2 90 260
270	350	365	1 735	2 016	442	4 126	904	53	14 2 90 350
270	365	380	900	1 278	270	2 183	461	51	14 2 90 360
310	395	385	422	630	203	2 351	758	42	14 2 90 380
250	360	380	1 181	1 570	316	2 797	562	60	14 2 90 410
275	365	380	684	1 245	220	7 976	1 412	60	14 2 90 440
295	395	380	4 534	5 877	427	22 483	1 634	84	14 2 90 450

Regierungsbezirk Dresden

Schlüssel- nummer	Kreisfreie Stadt Landkreis Gemeinde	Berein. Einnahmen der öffentlichen Kommunalhaushalte 2004 in 1 000 €				
		insgesamt	Einnahmen der laufenden Rechnung	darunter		Einnahmen der Kapital- rechnung
				Schlüsselzu- weis. v. Land	Gebühren, zweckg. Abg.	
		161	162	163	164	165
14 2 87	Landkreis Sächsische Schweiz	258 111	195 764	75 615	22 804	62 348
14 2 87 015	Bad Gottleuba-Berggießhübel, Stadt	5 919	5 044	1 770	230	875
14 2 87 020	Bad Schandau, Stadt	8 168	3 073	778	220	5 094
14 2 87 040	Bahretal	2 499	2 027	697	104	473
14 2 87 090	Dohma	1 386	1 344	454	102	42
14 2 87 100	Dohna, Stadt	12 617	7 634	1 755	819	4 982
14 2 87 110	Dürrröhrsdorf-Dittersbach	5 292	4 088	1 289	174	1 204
14 2 87 120	Gohrisch	2 273	1 485	583	121	788
14 2 87 140	Heidenau, Stadt	23 494	17 588	5 034	2 274	5 907
14 2 87 160	Hohnstein, Stadt	3 187	2 900	1 141	41	287
14 2 87 170	Hohwald	4 419	3 828	1 581	152	591
14 2 87 180	Kirnitzschtal	1 748	1 393	539	32	355
14 2 87 190	Königstein/Sächs.Schweiz, Stadt	5 471	2 239	355	139	3 232
14 2 87 230	Liebstadt, Stadt	1 900	1 068	320	52	832
14 2 87 240	Lohmen	4 547	3 684	1 068	814	863
14 2 87 260	Müglitztal	3 563	1 898	-	241	1 666
14 2 87 270	Neustadt i. Sa., Stadt	12 005	9 603	4 044	339	2 402
14 2 87 290	Pirna, Stadt	56 640	42 972	16 626	1 650	13 668
14 2 87 300	Porschdorf	1 415	929	516	3	486
14 2 87 310	Rathen, Kurort	1 994	720	84	148	1 274
14 2 87 320	Rathmannsdorf	1 483	726	257	5	757
14 2 87 330	Reinhardtsdorf-Schöna	2 264	1 231	421	76	1 033
14 2 87 350	Rosenthal-Bielatal	2 530	1 719	524	97	812
14 2 87 370	Sebnitz, Stadt	12 366	10 245	2 870	298	2 121
14 2 87 380	Stadt Wehlen, Stadt	4 126	1 591	442	168	2 535
14 2 87 390	Stolpen, Stadt	5 574	4 779	1 925	81	795
14 2 87 400	Struppen	2 080	1 984	802	131	97
14 2 90	Weißeritzkreis	245 602	168 454	64 504	19 326	77 149
14 2 90 010	Altenberg, Stadt	12 691	7 814	1 943	1 135	4 876
14 2 90 020	Bannewitz	9 267	8 205	3 184	642	1 062
14 2 90 080	Dippoldiswalde, Stadt	15 063	9 451	3 511	689	5 611
14 2 90 100	Dorfhain	1 158	1 060	220	53	98
14 2 90 130	Freital, Stadt	57 656	36 532	14 703	1 387	21 123
14 2 90 140	Geising, Stadt	5 348	3 168	1 168	344	2 180
14 2 90 150	Glashütte, Stadt	8 431	5 476	371	490	2 955
14 2 90 180	Hartmannsdorf-Reichenau	1 206	948	401	47	257
14 2 90 200	Hermsdorf/Erzgeb.	1 468	769	276	71	699
14 2 90 220	Höckendorf	5 380	2 684	953	368	2 696
14 2 90 260	Kreischa	4 660	3 700	1 249	102	960
14 2 90 350	Pretzschendorf	7 430	4 517	979	275	2 913
14 2 90 360	Rabenau, Stadt	4 805	3 793	1 329	223	1 012
14 2 90 380	Reinhardtsgrimma	2 886	2 313	786	158	573
14 2 90 410	Schmiedeberg	14 655	4 900	1 245	213	9 755
14 2 90 440	Tharandt, Stadt	8 142	5 605	1 921	819	2 536
14 2 90 450	Wilsdruff, Stadt	17 641	12 612	3 114	571	5 029

Regierungsbezirk Dresden

Bereinigte Ausgaben der öffentlichen Kommunalhaushalte 2004 in 1 000 €							Finanzierungs- saldo 2004 in 1 000 €	Schlüssel- nummer
insgesamt	Ausgaben der laufenden Rechnung	darunter		Ausgaben der Kapital- rechnung	darunter			
		Personal- ausgaben	laufender Sachaufwand		Sach- investitionen	darunter Bau- maßnahmen		
166	167	168	169	170	171	172	173	
243 165	168 177	60 647	45 283	74 988	66 922	59 582	14 947	14 2 87
5 720	4 671	1 977	1 376	1 049	797	574	200	14 2 87 015
8 196	2 549	1 415	957	5 648	5 645	5 098	-29	14 2 87 020
1 927	1 453	701	273	474	436	294	572	14 2 87 040
2 407	1 215	421	238	1 192	1 192	628	-1 022	14 2 87 090
10 278	4 900	2 001	1 878	5 379	5 352	5 100	2 338	14 2 87 100
4 751	3 508	1 464	897	1 243	1 259	1 171	541	14 2 87 110
2 075	1 453	476	292	622	619	563	199	14 2 87 120
20 296	13 439	4 986	3 282	6 857	6 404	5 999	3 199	14 2 87 140
3 011	2 620	975	575	391	334	264	176	14 2 87 160
3 986	3 457	1 507	875	529	523	362	433	14 2 87 170
1 802	1 341	430	274	461	461	449	-54	14 2 87 180
5 442	2 214	1 116	730	3 228	3 224	3 107	29	14 2 87 190
1 990	1 250	412	337	739	725	722	-89	14 2 87 230
3 772	2 741	1 800	726	1 031	1 031	898	775	14 2 87 240
4 334	2 835	736	1 503	1 499	1 496	1 296	-771	14 2 87 260
10 231	7 678	2 898	1 260	2 553	2 093	1 837	1 775	14 2 87 270
51 173	33 914	11 639	8 580	17 259	11 258	10 398	5 467	14 2 87 290
1 473	824	146	274	649	634	534	-58	14 2 87 300
1 815	532	190	172	1 282	1 281	1 160	180	14 2 87 310
1 518	627	119	176	891	891	818	-35	14 2 87 320
2 260	1 006	410	222	1 253	1 253	1 105	4	14 2 87 330
2 413	1 441	428	294	972	970	943	117	14 2 87 350
10 373	8 323	2 584	2 479	2 050	2 021	1 547	1 993	14 2 87 370
3 448	1 390	553	309	2 058	1 974	1 967	679	14 2 87 380
5 707	3 840	1 206	1 752	1 867	1 750	1 626	-133	14 2 87 390
1 782	1 676	660	295	106	82	51	299	14 2 87 400
240 751	150 527	55 088	46 898	90 224	86 533	81 839	4 851	14 2 90
13 576	7 257	3 769	2 237	6 319	6 266	6 218	-885	14 2 90 010
8 964	7 783	3 523	1 666	1 181	1 102	795	303	14 2 90 020
13 186	7 779	3 603	1 813	5 408	5 158	4 713	1 876	14 2 90 080
1 240	1 029	254	271	210	143	30	-82	14 2 90 100
55 060	30 552	9 997	9 971	24 509	22 261	21 685	2 595	14 2 90 130
5 759	3 345	1 554	1 128	2 414	2 296	2 137	-411	14 2 90 140
7 662	3 881	1 916	1 121	3 781	3 772	3 623	769	14 2 90 150
1 122	908	269	203	214	177	174	83	14 2 90 180
1 541	634	229	196	907	892	886	-73	14 2 90 200
5 145	2 397	1 423	487	2 749	2 749	2 685	235	14 2 90 220
4 964	3 207	1 157	607	1 757	1 757	1 237	-304	14 2 90 260
6 606	3 428	1 730	967	3 178	3 178	3 011	824	14 2 90 350
4 377	3 101	1 506	823	1 276	1 272	1 236	428	14 2 90 360
2 730	2 086	988	475	644	535	501	156	14 2 90 380
15 768	4 713	2 050	1 627	11 055	11 055	10 992	-1 113	14 2 90 410
8 170	4 840	2 217	1 458	3 330	3 032	2 776	-28	14 2 90 440
16 311	10 630	2 660	2 437	5 681	5 627	5 321	1 330	14 2 90 450

Regierungsbezirk Dresden

Schlüssel- nummer	Kreisfreie Stadt Landkreis Gemeinde	Fläche 31.12.2004 km²	Bevölkerung am				Einwoh- ner je km² 2004
			3.10.1990	31. Dezember 2004			
			insgesamt		männlich	weiblich	
		1	2	3	4	5	6
14 2 92	Landkreis Kamenz	1 334,62	152 298	151 421	75 312	76 109	113
14 2 92 005	Arnsdorf	35,80	5 538	4 940	2 468	2 472	138
14 2 92 020	Bernsdorf, Stadt	34,15	6 078	5 776	2 827	2 949	169
14 2 92 050	Brettnig-Hauswalde	14,41	3 216	3 257	1 580	1 677	226
14 2 92 090	Crostitzwitz	13,32	1 139	1 180	597	583	89
14 2 92 110	Elsterheide	126,85	2 964	4 000	2 015	1 985	32
14 2 92 120	Elstra, Stadt	32,64	3 263	3 183	1 603	1 580	98
14 2 92 170	Großnaundorf	14,98	1 103	1 100	542	558	73
14 2 92 180	Großröhrsdorf, Stadt	26,45	7 461	7 310	3 566	3 744	276
14 2 92 192	Haselbachtal	37,47	4 990	4 673	2 388	2 285	125
14 2 92 210	Kamenz, Stadt	53,15	19 954	18 308	9 283	9 025	344
14 2 92 260	Königsbrück, Stadt	77,83	5 554	4 745	2 262	2 483	61
14 2 92 280	Laußnitz	63,74	1 836	2 112	1 083	1 029	33
14 2 92 290	Lauta, Stadt	28,22	10 930	8 564	4 214	4 350	304
14 2 92 300	Leippe-Torno	13,66	1 258	1 466	740	726	107
14 2 92 310	Lichtenberg	14,75	1 806	1 758	862	896	119
14 2 92 320	Lohsa	134,25	6 084	6 169	3 093	3 076	46
14 2 92 350	Nebelschütz	22,92	1 180	1 250	643	607	55
14 2 92 360	Neukirch	39,48	1 835	1 812	919	893	46
14 2 92 390	Oberlichtenau	10,03	1 628	1 530	788	742	153
14 2 92 400	Ohorn	12,07	2 493	2 565	1 272	1 293	212
14 2 92 410	Oßling	43,58	2 375	2 608	1 361	1 247	60
14 2 92 415	Ottendorf-Okrilla	25,88	8 557	10 217	5 109	5 108	395
14 2 92 420	Panschwitz-Kuckau	23,37	2 500	2 219	1 070	1 149	95
14 2 92 430	Pulsnitz, Stadt	16,69	6 718	6 578	3 134	3 444	394
14 2 92 440	Räckelwitz	11,51	1 343	1 253	594	659	109
14 2 92 445	Radeberg, Stadt	29,74	18 113	18 790	9 168	9 622	632
14 2 92 450	Ralbitz-Rosenthal	31,69	1 835	1 835	973	862	58
14 2 92 480	Schönnteichen	44,96	2 314	2 405	1 214	1 191	53
14 2 92 500	Schwepnitz	55,50	2 983	2 843	1 418	1 425	51
14 2 92 535	Spreetal	108,76	2 210	2 263	1 136	1 127	21
14 2 92 540	Steina	12,49	1 924	1 870	941	929	150
14 2 92 550	Straßgräbchen	9,56	938	791	403	388	83
14 2 92 560	Wachau	38,07	3 803	4 553	2 303	2 250	120
14 2 92 590	Wiednitz	15,94	1 287	1 242	607	635	78
14 2 92 600	Wittichenau, Stadt	60,74	5 088	6 256	3 136	3 120	103
142	Regierungsbezirk Dresden	7 930,74	1 842 878	1 667 676	816 063	851 613	210

Regierungsbezirk Dresden

Bevölkerung im Alter von ... bis unter ... Jahren am 31. Dezember 2004									Schlüssel- nummer
unter 6	6 bis unter 15	15 bis unter 18	18 bis unter 25	25 bis unter 30	30 bis unter 40	40 bis unter 50	50 bis unter 65	65 und mehr	
7	8	9	10	11	12	13	14	15	
6 987	10 302	6 752	14 467	8 417	19 792	25 598	28 741	30 365	14 2 92
233	311	196	431	269	683	864	909	1 044	14 2 92 005
252	365	238	473	266	795	921	1 241	1 225	14 2 92 020
153	239	149	302	159	435	558	632	630	14 2 92 050
66	101	71	154	71	132	174	187	224	14 2 92 090
167	256	190	440	221	529	831	725	641	14 2 92 110
172	237	166	289	187	422	559	535	616	14 2 92 120
54	64	45	114	66	137	201	190	229	14 2 92 170
300	529	305	642	373	893	1 217	1 323	1 728	14 2 92 180
174	334	228	453	292	577	830	838	947	14 2 92 192
833	1 153	771	1 970	1 198	2 398	2 917	3 271	3 797	14 2 92 210
189	320	212	444	274	558	731	937	1 080	14 2 92 260
101	136	107	204	122	297	390	355	400	14 2 92 280
315	544	366	741	400	1 013	1 511	1 750	1 924	14 2 92 290
50	106	71	97	50	213	246	321	312	14 2 92 300
83	115	67	184	117	207	313	332	340	14 2 92 310
251	419	273	560	320	791	1 095	1 265	1 195	14 2 92 320
76	107	85	157	84	153	200	199	189	14 2 92 350
81	135	90	206	87	240	337	276	360	14 2 92 360
80	123	63	129	101	199	227	293	315	14 2 92 390
101	185	138	207	125	360	412	514	523	14 2 92 400
112	196	103	261	170	344	452	509	461	14 2 92 410
498	732	443	939	524	1 411	1 774	2 003	1 893	14 2 92 415
121	174	103	260	148	339	325	389	360	14 2 92 420
331	352	260	593	409	862	1 054	1 271	1 446	14 2 92 430
52	94	64	153	76	121	224	216	253	14 2 92 440
926	1 229	774	1 567	961	2 406	2 939	3 952	4 036	14 2 92 445
113	179	124	231	120	258	295	273	242	14 2 92 450
130	159	112	247	122	346	458	409	422	14 2 92 480
113	186	123	308	160	327	537	532	557	14 2 92 500
86	166	109	211	92	300	456	412	431	14 2 92 535
103	109	90	161	89	267	310	357	384	14 2 92 540
27	54	42	68	51	109	137	170	133	14 2 92 550
223	310	184	491	272	589	827	853	804	14 2 92 560
63	82	51	108	84	170	200	247	237	14 2 92 590
358	501	339	672	357	911	1 076	1 055	987	14 2 92 600
77 608	102 105	65 364	157 898	101 185	219 302	261 070	331 016	352 128	142

Regierungsbezirk Dresden

Schlüssel- nummer	Kreisfreie Stadt Landkreis Gemeinde	Lebendgeborene 2004		Gestorbene 2004		Überschuss bzw. Gestor-
		insgesamt	je 1 000 Einwohner	insgesamt	je 1 000 Einwohner	insgesamt
		16	17	18	19	20
14 2 92	Landkreis Kamenz	1 148	7,5	1 507	9,9	-359
14 2 92 005	Arnsdorf	43	8,7	38	7,7	5
14 2 92 020	Bernsdorf, Stadt	33	5,7	57	9,8	-24
14 2 92 050	Brettnig-Hauswalde	21	6,4	24	7,3	-3
14 2 92 090	Crostitzwitz	10	8,4	35	29,5	-25
14 2 92 110	Elsterheide	25	6,2	36	9,0	-11
14 2 92 120	Elstra, Stadt	25	7,8	22	6,9	3
14 2 92 170	Großnaundorf	8	7,3	8	7,3	-
14 2 92 180	Großröhrsdorf, Stadt	45	6,1	108	14,6	-63
14 2 92 192	Haselbachtal	31	6,6	34	7,2	-3
14 2 92 210	Kamenz, Stadt	143	7,8	198	10,7	-55
14 2 92 260	Königsbrück, Stadt	33	6,9	63	13,1	-30
14 2 92 280	Laußnitz	14	6,6	18	8,5	-4
14 2 92 290	Lauta, Stadt	48	5,5	102	11,8	-54
14 2 92 300	Leipziger-Torno	6	4,1	9	6,1	-3
14 2 92 310	Lichtenberg	19	10,8	10	5,7	9
14 2 92 320	Lohsa	48	7,7	63	10,1	-15
14 2 92 350	Nebelschütz	18	14,3	9	7,2	9
14 2 92 360	Neukirch	17	9,3	9	4,9	8
14 2 92 390	Oberlichtenau	11	7,2	15	9,8	-4
14 2 92 400	Ohorn	14	5,5	21	8,2	-7
14 2 92 410	Oßling	17	6,5	17	6,5	-
14 2 92 415	Ottendorf-Okrilla	84	8,2	85	8,3	-1
14 2 92 420	Panschwitz-Kuckau	17	7,6	15	6,7	2
14 2 92 430	Pulsnitz, Stadt	52	7,8	90	13,5	-38
14 2 92 440	Räckelwitz	8	6,4	14	11,1	-6
14 2 92 445	Radeberg, Stadt	150	8,0	194	10,3	-44
14 2 92 450	Ralbitz-Rosenthal	21	11,3	15	8,1	6
14 2 92 480	Schönheiden	16	6,6	19	7,9	-3
14 2 92 500	Schwebnitz	23	8,0	26	9,1	-3
14 2 92 535	Spreetal	17	7,5	14	6,2	3
14 2 92 540	Steina	17	9,1	10	5,4	7
14 2 92 550	Straßgräbchen	5	6,2	11	13,7	-6
14 2 92 560	Wachau	40	8,7	31	6,8	9
14 2 92 590	Wiednitz	6	4,8	15	12,0	-9
14 2 92 600	Wittichenau, Stadt	63	10,0	72	11,4	-9
142	Regierungsbezirk Dresden	13 509	8,1	17 683	10,6	-4 174

Regierungsbezirk Dresden

der Geborenen benen (-)	Zuzüge 2004		Fortzüge 2004		Überschuss der Zu- bzw. Fortzüge (-)		Gesamtveränderung 2004		Schlüssel- nummer
	insgesamt	je 1 000 Einwohner	insgesamt	je 1 000 Einwohner	insgesamt	je 1 000 Einwohner	insgesamt	je 1 000 Einwohner	
21	22	23	24	25	26	27	28	29	
-2,4	3 962	26,0	4 462	29,3	-500	-3,3	-847	-5,6	14 2 92
1,0	165	33,4	187	37,8	-22	-4,4	-13	-2,6	14 2 92 005
-4,1	261	44,9	306	52,7	-45	-7,7	-60	-10,3	14 2 92 020
-0,9	119	36,3	130	39,7	-11	-3,4	-14	-4,3	14 2 92 050
-21,0	35	29,5	20	16,8	15	12,6	-10	-8,4	14 2 92 090
-2,7	144	35,8	154	38,3	-10	-2,5	-21	-5,2	14 2 92 110
0,9	94	29,5	98	30,7	-4	-1,3	-1	-0,3	14 2 92 120
-	30	27,3	27	24,6	3	2,7	3	2,7	14 2 92 170
-8,5	326	44,2	352	47,7	-26	-3,5	-89	-12,1	14 2 92 180
-0,6	127	27,0	171	36,3	-44	-9,3	-47	-10,0	14 2 92 192
-3,0	935	50,7	1 013	54,9	-78	-4,2	-132	-7,2	14 2 92 210
-6,2	164	34,2	237	49,4	-73	-15,2	-101	-21,0	14 2 92 260
-1,9	56	26,4	59	27,8	-3	-1,4	-7	-3,3	14 2 92 280
-6,2	306	35,3	402	46,4	-96	-11,1	-149	-17,2	14 2 92 290
-2,0	31	21,1	35	23,8	-4	-2,7	-7	-4,8	14 2 92 300
5,1	76	43,3	75	42,7	1	0,6	10	5,7	14 2 92 310
-2,4	182	29,2	243	39,0	-61	-9,8	-75	-12,0	14 2 92 320
7,2	25	19,9	33	26,3	-8	-6,4	1	0,8	14 2 92 350
4,4	68	37,4	67	36,8	1	0,5	9	4,9	14 2 92 360
-2,6	34	22,1	48	31,2	-14	-9,1	-18	-11,7	14 2 92 390
-2,7	122	47,5	116	45,2	6	2,3	-1	-0,4	14 2 92 400
-	94	35,7	119	45,2	-25	-9,5	-25	-9,5	14 2 92 410
-0,1	432	42,3	398	39,0	34	3,3	33	3,2	14 2 92 415
0,9	42	18,7	84	37,4	-42	-18,7	-40	-17,8	14 2 92 420
-5,7	290	43,6	328	49,4	-38	-5,7	-76	-11,4	14 2 92 430
-4,8	33	26,2	27	21,5	6	4,8	1	0,8	14 2 92 440
-2,3	846	45,0	708	37,6	138	7,3	94	5,0	14 2 92 445
3,2	29	15,7	55	29,7	-26	-14,0	-20	-10,8	14 2 92 450
-1,2	67	27,7	65	26,9	2	0,8	-1	-0,4	14 2 92 480
-1,0	69	24,1	87	30,4	-18	-6,3	-21	-7,3	14 2 92 500
1,3	62	27,3	77	33,9	-15	-6,6	-11	-4,8	14 2 92 535
3,8	78	41,9	65	34,9	13	7,0	20	10,7	14 2 92 540
-7,5	40	49,9	39	48,7	1	1,2	-5	-6,2	14 2 92 550
2,0	186	40,7	225	49,2	-39	-8,5	-31	-6,8	14 2 92 560
-7,2	240	192,2	228	182,6	12	9,6	-4	-3,2	14 2 92 590
-1,4	196	31,1	226	35,9	-30	-4,8	-39	-6,2	14 2 92 600
-2,5	30 718	18,3	33 269	19,9	-2 551	-1,5	-6 667	-4,0	142

Regierungsbezirk Dresden

Schlüssel- nummer	Kreisfreie Stadt Landkreis Gemeinde	Allgemein bildende Schulen am 2. September 2004					
		Grundschulen				Mittelschulen	
		Schulen	Klassen	Schüler	Lehrer	Schulen	Klassen
		30	31	32	33	34	35
14 2 92	Landkreis Kamenz	37	217	4 042	408	22	273
14 2 92 005	Arnsdorf	1	8	139	14	1	7
14 2 92 020	Bernsdorf, Stadt	1	11	198	17	1	14
14 2 92 050	Brettnig-Hauswalde	1	6	95	10	1	20
14 2 92 090	Crostitzwitz	1	4	57	9	-	-
14 2 92 110	Elsterheide	-	-	-	-	-	-
14 2 92 120	Elstra, Stadt	1	4	84	8	1	12
14 2 92 170	Großnaundorf	-	-	-	-	-	-
14 2 92 180	Großröhrsdorf, Stadt	1	11	225	19	-	-
14 2 92 192	Haselbachtal	2	8	129	12	1	11
14 2 92 210	Kamenz, Stadt	3	22	454	42	2	28
14 2 92 260	Königsbrück, Stadt	1	7	129	14	1	13
14 2 92 280	Laußnitz	1	5	88	8	-	-
14 2 92 290	Lauta, Stadt	2	13	267	26	1	17
14 2 92 300	Leippe-Torno	-	-	-	-	-	-
14 2 92 310	Lichtenberg	-	-	-	-	-	-
14 2 92 320	Lohsa	2	10	174	17	1	13
14 2 92 350	Nebelschütz	-	-	-	-	-	-
14 2 92 360	Neukirch	-	-	-	-	-	-
14 2 92 390	Oberlichtenau	1	4	64	6	-	-
14 2 92 400	Ohorn	1	7	121	12	-	-
14 2 92 410	Oßling	1	4	79	8	1	7
14 2 92 415	Ottendorf-Okrilla	3	13	290	25	1	15
14 2 92 420	Panschwitz-Kuckau	1	4	66	11	1	8
14 2 92 430	Pulsnitz, Stadt	1	7	151	15	1	18
14 2 92 440	Räckelwitz	1	5	79	16	1	11
14 2 92 445	Radeberg, Stadt	4	28	495	49	2	30
14 2 92 450	Ralbitz-Rosenthal	1	4	73	7	1	10
14 2 92 480	Schönnteichen	1	6	96	9	-	-
14 2 92 500	Schwepnitz	1	4	67	8	1	9
14 2 92 535	Spreetal	1	4	81	11	1	8
14 2 92 540	Steina	-	-	-	-	-	-
14 2 92 550	Straßgräbchen	-	-	-	-	-	-
14 2 92 560	Wachau	2	9	156	17	1	8
14 2 92 590	Wiednitz	-	-	-	-	-	-
14 2 92 600	Wittichenau, Stadt	1	9	185	18	1	14
142	Regierungsbezirk Dresden	327	2 185	40 818	4 008	190	2 383

Regierungsbezirk Dresden

Allgemein bildende Schulen am 2. September 2004										Schlüssel- nummer
Mittelschulen		Gymnasien				Förderschulen				
Schüler	Lehrer	Schulen	Klassen	Schüler	Lehrer	Schulen	Klassen	Schüler	Lehrer	
36	37	38	39	40	41	42	43	44	45	
5 741	530	3	74	2 665	216	7	60	590	98	14 2 92
133	16	-	-	-	-	1	-	-	5	14 2 92 005
255	27	-	-	-	-	-	-	-	-	14 2 92 020
431	42	-	-	-	-	-	-	-	-	14 2 92 050
-	-	-	-	-	-	-	-	-	-	14 2 92 090
-	-	-	-	-	-	-	-	-	-	14 2 92 110
271	19	-	-	-	-	-	-	-	-	14 2 92 120
-	-	-	-	-	-	-	-	-	-	14 2 92 170
-	-	1	15	501	49	-	-	-	-	14 2 92 180
235	19	-	-	-	-	-	-	-	-	14 2 92 192
604	57	1	33	1 235	93	3	31	321	49	14 2 92 210
283	23	-	-	-	-	-	-	-	-	14 2 92 260
-	-	-	-	-	-	-	-	-	-	14 2 92 280
381	36	-	-	-	-	-	-	-	-	14 2 92 290
-	-	-	-	-	-	-	-	-	-	14 2 92 300
-	-	-	-	-	-	-	-	-	-	14 2 92 310
285	27	-	-	-	-	-	-	-	-	14 2 92 320
-	-	-	-	-	-	-	-	-	-	14 2 92 350
-	-	-	-	-	-	-	-	-	-	14 2 92 360
-	-	-	-	-	-	-	-	-	-	14 2 92 390
-	-	-	-	-	-	-	-	-	-	14 2 92 400
148	16	-	-	-	-	-	-	-	-	14 2 92 410
343	30	-	-	-	-	-	-	-	-	14 2 92 415
103	15	-	-	-	-	1	5	23	8	14 2 92 420
422	34	-	-	-	-	-	-	-	-	14 2 92 430
169	19	-	-	-	-	-	-	-	-	14 2 92 440
715	55	1	26	929	74	2	24	246	36	14 2 92 445
170	21	-	-	-	-	-	-	-	-	14 2 92 450
-	-	-	-	-	-	-	-	-	-	14 2 92 480
184	16	-	-	-	-	-	-	-	-	14 2 92 500
146	15	-	-	-	-	-	-	-	-	14 2 92 535
-	-	-	-	-	-	-	-	-	-	14 2 92 540
-	-	-	-	-	-	-	-	-	-	14 2 92 550
173	16	-	-	-	-	-	-	-	-	14 2 92 560
-	-	-	-	-	-	-	-	-	-	14 2 92 590
290	27	-	-	-	-	-	-	-	-	14 2 92 600
53 361	4 774	58	1 190	39 611	3 372	65	904	8 932	1 461	142

Regierungsbezirk Dresden

Schlüssel- nummer	Kreisfreie Stadt Landkreis Gemeinde	Absolventen/Abgänger am Ende des Schuljahres			
		insgesamt	davon		
			ohne Hauptschul- abschluss	mit Hauptschul- abschluss	mit Realschul- abschluss
		46	47	48	49
14 2 92	Landkreis Kamenz	2 091	172	303	1 258
14 2 92 005	Arnsdorf	47	2	10	35
14 2 92 020	Bernsdorf, Stadt	62	9	12	41
14 2 92 050	Brettnig-Hauswalde	43	2	9	32
14 2 92 090	Crostitzwitz	-	-	-	-
14 2 92 110	Elsterheide	-	-	-	-
14 2 92 120	Elstra, Stadt	38	1	-	37
14 2 92 170	Großnaundorf	-	-	-	-
14 2 92 180	Großröhrsdorf, Stadt	142	7	16	43
14 2 92 192	Haselbachtal	69	-	16	53
14 2 92 210	Kamenz, Stadt	413	81	44	125
14 2 92 260	Königsbrück, Stadt	83	2	16	65
14 2 92 280	Laußnitz	-	-	-	-
14 2 92 290	Lauta, Stadt	125	5	30	90
14 2 92 300	Leippe-Torno	-	-	-	-
14 2 92 310	Lichtenberg	-	-	-	-
14 2 92 320	Lohsa	84	7	11	66
14 2 92 350	Nebelschütz	-	-	-	-
14 2 92 360	Neukirch	-	-	-	-
14 2 92 390	Oberlichtenau	-	-	-	-
14 2 92 400	Ohorn	-	-	-	-
14 2 92 410	Oßling	65	2	24	39
14 2 92 415	Ottendorf-Okrilla	101	4	9	88
14 2 92 420	Panschwitz-Kuckau	34	2	4	28
14 2 92 430	Pulsnitz, Stadt	113	2	17	94
14 2 92 440	Räckelwitz	34	1	5	28
14 2 92 445	Radeberg, Stadt	336	37	29	151
14 2 92 450	Ralbitz-Rosenthal	46	-	7	39
14 2 92 480	Schönnteichen	-	-	-	-
14 2 92 500	Schwepnitz	40	1	10	29
14 2 92 535	Spreetal	32	1	9	22
14 2 92 540	Steina	-	-	-	-
14 2 92 550	Straßgräbchen	38	-	-	38
14 2 92 560	Wachau	63	1	8	54
14 2 92 590	Wiednitz	-	-	-	-
14 2 92 600	Wittichenau, Stadt	83	5	17	61
142	Regierungsbezirk Dresden	22 270	2 018	2 616	11 898

Regierungsbezirk Dresden

2003/04	Berufsbildende Schulen am 1. November 2004				Gewerbeanzeigen 2004			Schlüssel- nummer
mit allgemeiner Hochschulreife	Schulen	Klassen	Schüler	Lehrer	Anmel- dungen	Ummel- dungen	Abmel- dungen	
50	51	52	53	54	55	56	57	
358	6	149	3 659	157	1 541	394	1 002	14 2 92
-	-	-	-	-	45	7	29	14 2 92 005
-	-	-	-	-	54	11	23	14 2 92 020
-	-	-	-	-	34	7	31	14 2 92 050
-	-	-	-	-	7	1	3	14 2 92 090
-	-	-	-	-	46	5	18	14 2 92 110
-	-	-	-	-	30	11	18	14 2 92 120
-	-	-	-	-	7	2	4	14 2 92 170
76	1	20	460	21	88	24	75	14 2 92 180
-	-	-	-	-	38	7	16	14 2 92 192
163	3	43	1 159	61	183	68	139	14 2 92 210
-	-	-	-	-	102	21	66	14 2 92 260
-	-	-	-	-	-	-	-	14 2 92 280
-	-	-	-	-	72	17	38	14 2 92 290
-	-	-	-	-	-	-	-	14 2 92 300
-	-	-	-	-	16	4	11	14 2 92 310
-	-	-	-	-	41	11	25	14 2 92 320
-	-	-	-	-	5	2	4	14 2 92 350
-	-	-	-	-	1	-	1	14 2 92 360
-	-	-	-	-	14	5	11	14 2 92 390
-	-	-	-	-	24	9	12	14 2 92 400
-	-	-	-	-	12	2	11	14 2 92 410
-	-	-	-	-	129	22	77	14 2 92 415
-	-	-	-	-	13	1	13	14 2 92 420
-	1	19	445	23	65	23	48	14 2 92 430
-	-	-	-	-	13	3	4	14 2 92 440
119	1	67	1 595	52	243	67	187	14 2 92 445
-	-	-	-	-	17	7	11	14 2 92 450
-	-	-	-	-	27	12	11	14 2 92 480
-	-	-	-	-	38	5	17	14 2 92 500
-	-	-	-	-	24	-	13	14 2 92 535
-	-	-	-	-	19	3	9	14 2 92 540
-	-	-	-	-	7	2	3	14 2 92 550
-	-	-	-	-	31	5	12	14 2 92 560
-	-	-	-	-	11	3	3	14 2 92 590
-	-	-	-	-	85	27	59	14 2 92 600
5 738	114	3 020	66 483	2 862	18 654	5 399	12 565	142

Regierungsbezirk Dresden

Schlüssel- nummer	Kreisfreie Stadt Landkreis Gemeinde	Sozialversicherungspflichtig Beschäftigte am 30. Juni 2004				
		am Arbeitsort			am Wohnort	
		insgesamt	männlich	weiblich	insgesamt	männlich
		58	59	60	61	62
14 2 92	Landkreis Kamenz	43 524	23 609	19 915	53 386	28 157
14 2 92 005	Arnsdorf	1 393	633	760	1 884	970
14 2 92 020	Bernsdorf, Stadt	993	589	404	1 812	971
14 2 92 050	Brettnig-Hauswalde	1 377	799	578	1 143	594
14 2 92 090	Crostitzwitz	148	76	72	444	234
14 2 92 110	Elsterheide	1 766	1 338	428	1 531	800
14 2 92 120	Elstra, Stadt	778	518	260	1 162	643
14 2 92 170	Großnaundorf	67	39	28	415	215
14 2 92 180	Großröhrsdorf, Stadt	2 084	1 053	1 031	2 506	1 281
14 2 92 192	Haselbachtal	655	407	248	1 814	1 001
14 2 92 210	Kamenz, Stadt	7 705	3 302	4 403	5 564	2 913
14 2 92 260	Königsbrück, Stadt	1 107	540	567	1 665	838
14 2 92 280	Laußnitz	559	426	133	822	424
14 2 92 290	Lauta, Stadt	896	458	438	2 372	1 311
14 2 92 300	Leippe-Torno	123	53	70	429	230
14 2 92 310	Lichtenberg	178	120	58	712	365
14 2 92 320	Lohsa	817	450	367	2 330	1 294
14 2 92 350	Nebelschütz	292	194	98	489	268
14 2 92 360	Neukirch	267	190	77	692	374
14 2 92 390	Oberlichtenau	176	95	81	590	319
14 2 92 400	Ohorn	510	321	189	986	499
14 2 92 410	Oßling	328	180	148	961	522
14 2 92 415	Ottendorf-Okrilla	5 437	3 300	2 137	4 021	2 075
14 2 92 420	Panschwitz-Kuckau	447	220	227	835	442
14 2 92 430	Pulsnitz, Stadt	2 504	828	1 676	2 357	1 202
14 2 92 440	Räckelwitz	279	141	138	389	210
14 2 92 445	Radeberg, Stadt	7 189	3 871	3 318	6 471	3 292
14 2 92 450	Ralbitz-Rosenthal	242	142	100	696	386
14 2 92 480	Schönnteichen	412	294	118	916	506
14 2 92 500	Schwepnitz	644	361	283	1 072	572
14 2 92 535	Spreetal	615	462	153	772	440
14 2 92 540	Steina	86	44	42	702	368
14 2 92 550	Straßgräbchen	402	305	97	311	169
14 2 92 560	Wachau	1 801	1 246	555	1 900	1 026
14 2 92 590	Wiednitz	110	54	56	335	186
14 2 92 600	Wittichenau, Stadt	1 137	560	577	2 286	1 217
142	Regierungsbezirk Dresden	537 503	272 064	265 439	553 312	285 448

Regierungsbezirk Dresden

	Arbeitslose am 31. Dezember 2004							Schlüssel- nummer
	insgesamt	und zwar						
weiblich		männlich	weiblich	im Alter von unter 25 Jahren	im Alter von 55 Jahren u. mehr	Langzeit- arbeitslose	Schwer- behinderte	
63	64	65	66	67	68	69	70	
25 229	13 713	6 965	6 748	1 620	1 512	5 916	340	14 2 92
914	298	182	116	47	26	109	15	14 2 92 005
841	713	351	362	61	78	329	11	14 2 92 020
549	261	132	129	35	38	119	5	14 2 92 050
210	87	52	35	16	9	22	.	14 2 92 090
731	343	172	171	37	51	136	3	14 2 92 110
519	268	121	147	38	28	131	7	14 2 92 120
200	73	35	38	8	13	29	3	14 2 92 170
1 225	623	324	299	72	60	250	16	14 2 92 180
813	369	197	172	47	42	150	13	14 2 92 192
2 651	2 046	989	1 057	273	182	885	49	14 2 92 210
827	394	204	190	52	44	149	14	14 2 92 260
398	140	71	69	19	19	50	7	14 2 92 280
1 061	1 313	669	644	115	116	775	31	14 2 92 290
199	140	63	77	7	26	68	3	14 2 92 300
347	146	80	66	22	16	57	5	14 2 92 310
1 036	728	357	371	71	108	315	18	14 2 92 320
221	111	63	48	14	8	35	3	14 2 92 350
318	169	88	81	23	16	71	.	14 2 92 360
271	122	64	58	11	19	46	4	14 2 92 390
487	160	77	83	15	18	48	6	14 2 92 400
439	238	116	122	33	26	84	8	14 2 92 410
1 946	616	314	302	70	95	265	16	14 2 92 415
393	199	121	78	28	18	66	.	14 2 92 420
1 155	542	263	279	59	63	238	16	14 2 92 430
179	88	51	37	11	17	29	5	14 2 92 440
3 179	1 479	780	699	185	156	663	28	14 2 92 445
310	177	100	77	25	16	59	4	14 2 92 450
410	197	84	113	24	27	75	10	14 2 92 480
500	284	127	157	42	30	119	5	14 2 92 500
332	243	132	111	22	33	110	8	14 2 92 535
334	124	57	67	11	19	42	5	14 2 92 540
142	74	29	45	8	6	26	.	14 2 92 550
874	243	120	123	35	27	88	5	14 2 92 560
149	178	92	86	16	23	58	.	14 2 92 590
1 069	527	288	239	68	39	220	11	14 2 92 600
267 864	152 356	79 085	73 271	19 496	16 539	68 075	3 730	142

Regierungsbezirk Dresden

Schlüssel- nummer	Kreisfreie Stadt Landkreis Gemeinde	Bodenfläche am 31.12.2004 nach Art der tatsächlichen Nutzung in ha				
		insgesamt	Siedlungs- und Verkehrsfläche			
			zusammen	Gebäude- u. Freifläche	Betriebsfläche (o. Abbauland)	Erholungs- fläche
		71	72	73	74	75
14 2 92	Landkreis Kamenz	134 038	11 294	6 186	96	508
14 2 92 005	Arnsdorf	3 580	362	204	2	14
14 2 92 020	Bernsdorf, Stadt	3 415	401	227	2	27
14 2 92 050	Brettnig-Hauswalde	1 441	188	142	0	2
14 2 92 090	Crostitzwitz	1 332	81	41	-	3
14 2 92 110	Elsterheide	12 685	655	280	3	17
14 2 92 120	Elstra, Stadt	3 264	231	121	1	8
14 2 92 170	Großnaundorf	1 498	62	38	-	2
14 2 92 180	Großröhrsdorf, Stadt	2 645	391	225	3	24
14 2 92 192	Haselbachtal	3 747	266	147	1	7
14 2 92 210	Kamenz, Stadt	5 315	914	499	5	44
14 2 92 260	Königsbrück, Stadt	7 783	320	193	1	21
14 2 92 280	Laußnitz	6 374	337	156	4	5
14 2 92 290	Lauta, Stadt	2 822	695	493	1	26
14 2 92 300	Leippe-Torno	1 366	116	73	1	1
14 2 92 310	Lichtenberg	1 475	110	69	2	3
14 2 92 320	Lohsa	14 001	906	354	1	79
14 2 92 350	Nebelschütz	2 292	134	69	2	6
14 2 92 360	Neukirch	3 948	204	103	1	4
14 2 92 390	Oberlichtenau	1 003	66	43	0	2
14 2 92 400	Ohorn	1 207	187	110	2	8
14 2 92 410	Oßling	4 358	230	94	4	8
14 2 92 415	Ottendorf-Okrilla	2 588	593	403	14	27
14 2 92 420	Panschwitz-Kuckau	2 337	160	83	0	4
14 2 92 430	Pulsnitz, Stadt	1 669	266	176	-	20
14 2 92 440	Räckelwitz	1 151	97	54	2	6
14 2 92 445	Radeberg, Stadt	2 974	717	512	4	48
14 2 92 450	Ralbitz-Rosenthal	3 169	135	72	-	6
14 2 92 480	Schönnteichen	4 496	241	103	3	10
14 2 92 500	Schwepnitz	5 550	291	126	11	9
14 2 92 535	Spreetal	10 876	794	370	12	18
14 2 92 540	Steina	1 249	93	57	0	1
14 2 92 550	Straßgräbchen	956	117	70	1	1
14 2 92 560	Wachau	3 807	355	189	6	21
14 2 92 590	Wiednitz	1 594	123	60	-	4
14 2 92 600	Wittichenau, Stadt	6 074	458	232	4	21
142	Regierungsbezirk Dresden	793 074	87 050	49 088	1 247	5 387

Regierungsbezirk Dresden

Bodenfläche am 31.12.2004 nach Art der tatsächlichen Nutzung in ha								Schlüssel- nummer
Siedlungs- und Verkehrsfläche			Landwirt- schafts- fläche	Waldfläche	Wasserfläche	Abbauland	Flächen and. Nutzung (o. Friedhof)	
Friedhofs- fläche	Verkehrs- fläche	dar. Straße, Weg, Platz						
76	77	78						
55	4 449	3 590	51 225	54 874	4 984	5 745	5 916	14 2 92
2	140	86	2 116	1 036	45	2	19	14 2 92 005
2	142	119	771	1 964	118	96	65	14 2 92 020
2	41	41	1 042	194	10	3	4	14 2 92 050
1	37	37	1 122	100	7	16	5	14 2 92 090
6	349	263	3 234	3 904	671	3 695	526	14 2 92 110
2	100	85	2 077	878	14	46	19	14 2 92 120
0	23	23	959	467	5	0	5	14 2 92 170
3	136	116	1 350	853	29	12	10	14 2 92 180
2	109	97	2 220	1 163	22	56	19	14 2 92 192
4	362	191	2 802	1 275	150	72	102	14 2 92 210
1	104	90	1 027	5 826	22	53	536	14 2 92 260
1	171	162	971	4 844	12	194	17	14 2 92 280
6	168	147	368	1 333	232	36	159	14 2 92 290
1	39	39	358	807	36	36	12	14 2 92 300
-	37	37	1 145	208	7	0	4	14 2 92 310
3	469	364	3 227	6 152	1 624	694	1 398	14 2 92 320
0	57	57	1 277	817	22	29	14	14 2 92 350
1	95	79	1 895	1 560	15	2	272	14 2 92 360
0	21	21	650	280	3	-	3	14 2 92 390
-	67	67	415	598	6	0	2	14 2 92 400
2	122	114	1 640	1 981	294	120	92	14 2 92 410
1	147	135	1 530	401	29	3	33	14 2 92 415
-	72	72	2 023	131	13	3	8	14 2 92 420
3	67	57	1 077	295	18	3	11	14 2 92 430
1	34	34	712	302	29	9	1	14 2 92 440
4	150	125	1 940	258	27	5	28	14 2 92 445
0	56	56	1 629	1 348	46	1	10	14 2 92 450
0	124	110	2 109	1 802	184	12	148	14 2 92 480
2	143	120	1 317	2 713	229	8	993	14 2 92 500
3	392	228	816	6 897	691	505	1 173	14 2 92 535
-	34	30	912	227	4	7	6	14 2 92 540
0	44	26	362	454	15	-	8	14 2 92 550
1	138	138	2 580	822	31	1	18	14 2 92 560
1	59	46	583	775	84	-	28	14 2 92 590
2	200	179	2 969	2 210	242	27	168	14 2 92 600
649	30 679	25 074	410 787	241 061	19 624	15 536	19 016	142

Regierungsbezirk Dresden

Schlüssel- nummer	Kreisfreie Stadt Landkreis Gemeinde	Verarbeitendes Gewerbe sowie Bergbau und Gewinnung			
		Betriebe	tätige Personen	darunter Arbeiter	geleistete Arbeitsstunden
		84	85	86	1 000 h 87
14 2 92	Landkreis Kamenz	155	10 854	7 389	18 240
14 2 92 005	Arnsdorf	4	235	171	378
14 2 92 020	Bernsdorf, Stadt	8	348	243	579
14 2 92 050	Brettnig-Hauswalde	12	644	486	1 150
14 2 92 090	Crostitzwitz	-	-	-	-
14 2 92 110	Elsterheide	5	329	244	466
14 2 92 120	Elstra, Stadt	6	286	219	508
14 2 92 170	Großnaundorf	-	-	-	-
14 2 92 180	Großröhrsdorf, Stadt	17	772	567	1 320
14 2 92 192	Haselbachtal	1	.	.	.
14 2 92 210	Kamenz, Stadt	12	710	487	1 184
14 2 92 260	Königsbrück, Stadt	2	.	.	.
14 2 92 280	Laußnitz	4	171	122	309
14 2 92 290	Lauta, Stadt	2	.	.	.
14 2 92 300	Leipziger-Torno	-	-	-	-
14 2 92 310	Lichtenberg	1	.	.	.
14 2 92 320	Lohsa	-	-	-	-
14 2 92 350	Nebelschütz	1	.	.	.
14 2 92 360	Neukirch	-	-	-	-
14 2 92 390	Oberlichtenau	-	-	-	-
14 2 92 400	Ohorn	4	251	194	416
14 2 92 410	Oßling	1	.	.	.
14 2 92 415	Ottendorf-Okrilla	23	1 521	993	2 497
14 2 92 420	Panschwitz-Kuckau	1	.	.	.
14 2 92 430	Pulsnitz, Stadt	5	202	135	335
14 2 92 440	Räckelwitz	-	-	-	-
14 2 92 445	Radeberg, Stadt	27	2 478	1 598	4 062
14 2 92 450	Ralbitz-Rosenthal	-	-	-	-
14 2 92 480	Schönheiden	-	-	-	-
14 2 92 500	Schwebnitz	3	330	241	604
14 2 92 535	Spreetal	3	116	94	169
14 2 92 540	Steina	-	-	-	-
14 2 92 550	Straßgräbchen	1	.	.	.
14 2 92 560	Wachau	9	1 189	725	2 126
14 2 92 590	Wiednitz	-	-	-	-
14 2 92 600	Wittichenau, Stadt	4	388	249	569
142	Regierungsbezirk Dresden	1 066	88 071	57 406	147 794

Regierungsbezirk Dresden

von Steinen und Erden 2004				Investitionen im Verarbeitenden Gewerbe 2003			Schlüssel- nummer
Bruttolohn- summe	Bruttogehalt- summe	Gesamt- umsatz	darunter Auslandsumsatz	Betriebe mit Investitionen	Bruttoanlageinvestitionen		
					insgesamt	je Beschäftigten	
					1 000 €	1 000 €	
1 000 €	1 000 €	1 000 €		1 000 €	€		
88	89	90	91	92	93	94	
149 049	107 629	3 323 812	498 940	120	58 586	5 738	14 2 92
2 915	1 695	23 283	4 223	3	1 254	6 029	14 2 92 005
5 394	3 365	54 437	9 483	6	1 478	4 677	14 2 92 020
6 698	3 880	46 164	6 517	13	1 906	2 707	14 2 92 050
-	-	-	-	-	-	-	14 2 92 090
3 113	2 507	31 235	851	2	.	.	14 2 92 110
4 283	1 824	43 988	5 235	3	1 148	13 195	14 2 92 120
-	-	-	-	-	-	-	14 2 92 170
8 820	5 254	69 450	25 629	11	3 362	5 929	14 2 92 180
.	.	.	.	1	.	.	14 2 92 192
9 684	7 677	117 381	5 732	9	6 574	10 655	14 2 92 210
.	.	.	.	1	.	.	14 2 92 260
2 933	1 639	23 202	180	4	358	2 106	14 2 92 280
.	.	.	.	2	.	.	14 2 92 290
-	-	-	-	-	-	-	14 2 92 300
.	.	.	.	-	-	-	14 2 92 310
-	-	-	-	-	-	-	14 2 92 320
.	.	.	.	1	.	.	14 2 92 350
-	-	-	-	-	-	-	14 2 92 360
-	-	-	-	-	-	-	14 2 92 390
3 081	1 663	22 423	3 159	2	.	.	14 2 92 400
.	.	.	.	1	.	.	14 2 92 410
20 595	17 986	172 290	18 643	19	6 446	5 194	14 2 92 415
.	.	.	.	1	.	.	14 2 92 420
2 229	1 793	18 012	468	6	2 007	7 489	14 2 92 430
-	-	-	-	-	-	-	14 2 92 440
37 304	29 132	546 435	65 909	22	20 219	9 018	14 2 92 445
-	-	-	-	-	-	-	14 2 92 450
-	-	-	-	-	-	-	14 2 92 480
4 732	2 707	53 086	16 702	3	946	2 884	14 2 92 500
2 303	839	32 382	-	3	201	1 703	14 2 92 535
-	-	-	-	-	-	-	14 2 92 540
.	.	.	.	1	.	.	14 2 92 550
18 939	15 166	1 773 536	149 995	4	3 674	5 302	14 2 92 560
-	-	-	-	-	-	-	14 2 92 590
3 580	1 932	44 405	26 334	2	.	.	14 2 92 600
1 295 521	1 175 379	18 130 089	5 299 982	794	1 335 268	15 589	142

Regierungsbezirk Dresden

Schlüssel- nummer	Kreisfreie Stadt Landkreis Gemeinde	Bauhauptgewerbe		
		Juni 2004 (Totalerhebung)		
		Betriebe	tätige Personen	Gesamtumsatz 2003 in 1 000 €
		95	96	97
14 2 92	Landkreis Kamenz	228	2 661	232 717
14 2 92 005	Arnsdorf	7	38	4 213
14 2 92 020	Bernsdorf, Stadt	9	43	2 160
14 2 92 050	Brettnig-Hauswalde	5	66	12 011
14 2 92 090	Crostitzwitz	1	.	.
14 2 92 110	Elsterheide	10	806	68 989
14 2 92 120	Elstra, Stadt	5	52	4 612
14 2 92 170	Großnaundorf	5	25	1 472
14 2 92 180	Großröhrsdorf, Stadt	5	36	2 213
14 2 92 192	Haselbachtal	5	75	4 256
14 2 92 210	Kamenz, Stadt	29	421	50 923
14 2 92 260	Königsbrück, Stadt	13	82	4 089
14 2 92 280	Laußnitz	2	.	.
14 2 92 290	Lauta, Stadt	4	23	1 086
14 2 92 300	Leippe-Torno	3	23	894
14 2 92 310	Lichtenberg	1	.	.
14 2 92 320	Lohsa	8	67	5 220
14 2 92 350	Nebelschütz	1	.	.
14 2 92 360	Neukirch	4	22	1 060
14 2 92 390	Oberlichtenau	4	15	1 506
14 2 92 400	Ohorn	4	14	739
14 2 92 410	Oßling	2	.	.
14 2 92 415	Ottendorf-Okrilla	13	121	8 513
14 2 92 420	Panschwitz-Kuckau	6	10	336
14 2 92 430	Pulsnitz, Stadt	11	87	5 642
14 2 92 440	Räckelwitz	4	40	2 145
14 2 92 445	Radeberg, Stadt	24	303	27 991
14 2 92 450	Ralbitz-Rosenthal	3	25	1 746
14 2 92 480	Schönenteichen	7	27	1 288
14 2 92 500	Schwepnitz	1	.	.
14 2 92 535	Spreetal	4	9	480
14 2 92 540	Steina	4	15	1 045
14 2 92 550	Straßgräbchen	1	.	.
14 2 92 560	Wachau	7	71	5 638
14 2 92 590	Wiednitz	-	-	-
14 2 92 600	Wittichenau, Stadt	16	80	7 182
142	Regierungsbezirk Dresden	2 192	23 790	2 292 592

Regierungsbezirk Dresden

Ausbaugewerbe			Baugenehmigungen 2004				Schlüssel- nummer
Juni 2004 (Jährliche Erhebung)			Errichtung neuer Gebäude				
Betriebe	tätige Personen	Gesamtumsatz 2003 in 1 000 €	Wohn- gebäude	darunter mit		Nichtwohn- gebäude	
				1 Wohnung	2 Wohnungen		
98	99	100	101	102	103	104	
63	1 465	107 992	201	185	11	31	14 2 92
3	75	11 541	6	6	-	-	14 2 92 005
2	.	.	11	10	1	-	14 2 92 020
2	.	.	5	5	-	1	14 2 92 050
-	-	-	2	2	-	-	14 2 92 090
1	.	.	5	4	-	2	14 2 92 110
5	95	5 823	6	4	2	-	14 2 92 120
-	-	-	2	2	-	-	14 2 92 170
6	110	5 472	9	9	-	4	14 2 92 180
3	47	4 495	4	4	-	1	14 2 92 192
4	82	4 085	10	10	-	2	14 2 92 210
2	.	.	4	3	1	-	14 2 92 260
2	.	.	6	6	-	1	14 2 92 280
2	.	.	1	-	1	-	14 2 92 290
-	-	-	1	1	-	-	14 2 92 300
2	.	.	1	1	-	-	14 2 92 310
-	-	-	15	15	-	-	14 2 92 320
1	.	.	2	2	-	-	14 2 92 350
2	.	.	3	2	-	-	14 2 92 360
2	.	.	-	-	-	-	14 2 92 390
-	-	-	4	4	-	-	14 2 92 400
-	-	-	7	7	-	-	14 2 92 410
5	297	20 659	26	24	1	3	14 2 92 415
1	.	.	3	2	-	1	14 2 92 420
2	.	.	5	4	1	2	14 2 92 430
-	-	-	-	-	-	-	14 2 92 440
10	256	18 140	39	36	2	6	14 2 92 445
1	.	.	1	1	-	1	14 2 92 450
2	.	.	2	1	1	1	14 2 92 480
-	-	-	2	2	-	-	14 2 92 500
-	-	-	-	-	-	-	14 2 92 535
-	-	-	2	2	-	-	14 2 92 540
1	.	.	1	1	-	-	14 2 92 550
-	-	-	9	9	-	3	14 2 92 560
-	-	-	1	1	-	-	14 2 92 590
2	.	.	6	5	1	3	14 2 92 600
494	11 660	941 388	1 936	1 730	133	489	142

Regierungsbezirk Dresden

Schlüssel- nummer	Kreisfreie Stadt Landkreis Gemeinde	Baugenehmigungen 2004					Wohnfläche in m²
		Wohnungen in Wohn- und Nichtwohnggeb.	davon mit ... Räumen			5 und mehr	
			1 und 2	3	4		
		105	106	107	108	109	110
14 2 92	Landkreis Kamenz	263	10	25	25	203	35 188
14 2 92 005	Arnsdorf	9	1	-	-	8	1 404
14 2 92 020	Bernsdorf, Stadt	13	-	-1	4	10	1 676
14 2 92 050	Brettnig-Hauswalde	7	-	-	1	6	945
14 2 92 090	Crostitzwitz	2	-	-	-	2	372
14 2 92 110	Elsterheide	13	4	5	2	2	1 360
14 2 92 120	Elstra, Stadt	9	2	-	2	5	935
14 2 92 170	Großnaundorf	2	-	-	-	2	269
14 2 92 180	Großröhrsdorf, Stadt	13	2	1	2	8	1 350
14 2 92 192	Haselbachtal	5	-	-	1	4	704
14 2 92 210	Kamenz, Stadt	15	-	1	1	13	1 923
14 2 92 260	Königsbrück, Stadt	5	-	-	-	5	718
14 2 92 280	Laußnitz	9	1	-	2	6	1 018
14 2 92 290	Lauta, Stadt	2	-	-	1	1	217
14 2 92 300	Leippe-Torno	1	-	-	-	1	180
14 2 92 310	Lichtenberg	3	-	-	-1	4	544
14 2 92 320	Lohsa	18	-	2	3	13	2 109
14 2 92 350	Nebelschütz	2	-	-	-	2	625
14 2 92 360	Neukirch	2	-	-	-	2	431
14 2 92 390	Oberlichtenau	-	-	-	-	-	61
14 2 92 400	Ohorn	5	-	-	-1	6	661
14 2 92 410	Oßling	7	-	-	-	7	1 163
14 2 92 415	Ottendorf-Okrilla	38	2	9	2	25	4 416
14 2 92 420	Panschwitz-Kuckau	2	-	-	-	2	287
14 2 92 430	Pulsnitz, Stadt	7	-	-1	-	8	1 101
14 2 92 440	Räckelwitz	1	-	1	-	-	95
14 2 92 445	Radeberg, Stadt	40	-3	3	4	36	6 453
14 2 92 450	Ralbitz-Rosenthal	3	-	1	1	1	174
14 2 92 480	Schönnteichen	3	1	-	-	2	378
14 2 92 500	Schwepnitz	1	-	1	-	-	73
14 2 92 535	Spreetal	1	-	1	-	-	106
14 2 92 540	Steina	3	-	-	-	3	468
14 2 92 550	Straßgräbchen	1	-	-	-	1	37
14 2 92 560	Wachau	9	-	1	-	8	1 120
14 2 92 590	Wiednitz	2	-	-	-	2	191
14 2 92 600	Wittichenau, Stadt	10	-	1	1	8	1 624
142	Regierungsbezirk Dresden	2 912	262	317	85	2 248	386 083

Regierungsbezirk Dresden

Baufertigstellungen 2004									Schlüssel- nummer
Errichtung neuer Gebäude			Wohnungen in Wohn- und Nichtwohngeb.	davon mit ... Räumen				Wohnfläche in m²	
Wohn- gebäude	dar. mit 1 und 2 Wohnungen	Nichtwohn- gebäude		1 und 2	3	4	5 und mehr		
111	112	113	114	115	116	117	118	119	
199	194	49	283	23	17	21	222	35 625	14 2 92
4	4	-	10	3	4	-	3	749	14 2 92 005
9	9	1	11	-	-1	4	8	1 439	14 2 92 020
4	4	-	5	-	-	-1	6	788	14 2 92 050
3	3	1	3	-	-	-	3	414	14 2 92 090
9	9	1	9	-	-1	-1	11	1 286	14 2 92 110
3	3	2	5	2	-1	-	4	559	14 2 92 120
-	-	-	-	-	-1	1	-	39	14 2 92 170
10	10	2	12	-	1	2	9	1 328	14 2 92 180
7	7	2	7	-	-	-	7	933	14 2 92 192
14	13	5	29	8	1	1	19	3 610	14 2 92 210
3	2	-	6	2	1	1	2	503	14 2 92 260
3	3	-	2	-	-	-1	3	462	14 2 92 280
1	1	1	3	-	2	-	1	264	14 2 92 290
1	1	1	1	-	-	-1	2	246	14 2 92 300
-	-	-	1	-	-	1	-	95	14 2 92 310
12	12	1	19	6	-	3	10	1 791	14 2 92 320
-	-	-	-	-	-	-	-	-	14 2 92 350
1	-	-	-	-	-	-	-	96	14 2 92 360
-	-	-	1	-	-1	1	1	149	14 2 92 390
6	6	-	6	-	-	-	6	717	14 2 92 400
5	5	-	11	1	-	3	7	1 401	14 2 92 410
22	22	4	29	-1	3	3	24	3 533	14 2 92 415
5	4	1	6	-	1	-1	6	855	14 2 92 420
5	5	2	6	-	-1	-	7	870	14 2 92 430
2	2	3	8	-	-	6	2	715	14 2 92 440
33	32	8	40	-	5	-4	39	5 363	14 2 92 445
2	2	2	3	-	-	1	2	371	14 2 92 450
7	7	2	11	1	1	-	9	1 588	14 2 92 480
2	2	-	2	-	-	-	2	353	14 2 92 500
-	-	2	-	-	-	-	-	54	14 2 92 535
4	4	-	4	-	-	-1	5	572	14 2 92 540
-	-	-	1	-	2	-	-1	45	14 2 92 550
8	8	4	7	-	-1	1	7	1 015	14 2 92 560
2	2	1	4	-	-	1	3	437	14 2 92 590
12	12	3	21	1	3	2	15	2 985	14 2 92 600
1 972	1 900	436	2 992	417	234	140	2 201	377 054	142

Regierungsbezirk Dresden

Schlüssel- nummer	Kreisfreie Stadt Landkreis Gemeinde	Fortschreibung des Gebäude- und Wohnungsbestandes				
		Bestand an Wohnge- bäuden	darunter mit 1 oder 2 Wohnungen	Bestand an Wohnungen in		
				insge- samt	davon mit ... Räumen	
					1	2
		120	121	122	123	124
14 2 92	Landkreis Kamenz	34 974	30 241	68 978	497	3 630
14 2 92 005	Arnsdorf	1 117	944	2 215	7	134
14 2 92 020	Bernsdorf, Stadt	1 301	1 089	2 807	89	184
14 2 92 050	Brettnig-Hauswalde	843	761	1 458	3	64
14 2 92 090	Crostitzwitz	287	283	371	-	11
14 2 92 110	Elsterheide	1 166	1 141	1 581	-	56
14 2 92 120	Elstra, Stadt	812	747	1 313	7	54
14 2 92 170	Großnaundorf	302	293	450	1	26
14 2 92 180	Großröhrsdorf, Stadt	1 546	1 191	3 483	16	146
14 2 92 192	Haselbachtal	1 183	1 092	2 010	9	83
14 2 92 210	Kamenz, Stadt	2 929	2 007	8 950	38	517
14 2 92 260	Königsbrück, Stadt	1 055	880	2 181	18	80
14 2 92 280	Laußnitz	565	548	832	-	38
14 2 92 290	Lauta, Stadt	2 150	1 712	4 432	1	232
14 2 92 300	Leippe-Torno	503	502	572	-	14
14 2 92 310	Lichtenberg	445	406	793	-	23
14 2 92 320	Lohsa	1 625	1 506	2 564	8	113
14 2 92 350	Nebelschütz	307	296	417	3	7
14 2 92 360	Neukirch	577	504	1 359	1	190
14 2 92 390	Oberlichtenau	423	409	625	7	22
14 2 92 400	Ohorn	655	610	1 086	1	47
14 2 92 410	Oßling	660	620	939	1	37
14 2 92 415	Ottendorf-Okrilla	2 620	2 404	4 640	99	262
14 2 92 420	Panschwitz-Kuckau	554	517	837	1	18
14 2 92 430	Pulsnitz, Stadt	1 386	1 111	3 101	28	173
14 2 92 440	Räckelwitz	310	303	402	3	8
14 2 92 445	Radeberg, Stadt	3 440	2 546	9 843	118	740
14 2 92 450	Ralbitz-Rosenthal	441	437	558	2	5
14 2 92 480	Schönnteichen	636	606	974	1	28
14 2 92 500	Schwepnitz	726	657	1 289	10	20
14 2 92 535	Spreetal	649	598	991	-	35
14 2 92 540	Steina	538	521	816	8	41
14 2 92 550	Straßgräbchen	237	218	353	-	7
14 2 92 560	Wachau	1 159	1 057	1 963	7	119
14 2 92 590	Wiednitz	277	240	502	-	20
14 2 92 600	Wittichenau, Stadt	1 550	1 485	2 271	10	76
142	Regierungsbezirk Dresden	297 560	222 040	881 760	10 631	66 264

Regierungsbezirk Dresden

am 31. Dezember 2004							Schlüssel- nummer	
Wohn- und Nichtwohngebäuden						Wohnungen je 1 000 Einwohner		
davon mit ... Räumen					Wohnfläche in 1 000 m²			
3	4	5	6	7 und mehr				darin Räume
125	126	127	128	129	130	131	132	
14 661	22 818	13 875	7 829	5 668	43 135	52 978	456	14 2 92
523	722	447	218	164	1 232	1 691	448	14 2 92 005
538	926	603	289	178	1 341	2 079	486	14 2 92 020
347	413	316	178	137	1 049	1 146	448	14 2 92 050
45	66	68	75	106	822	374	314	14 2 92 090
211	349	402	304	259	2 015	1 519	395	14 2 92 110
193	420	297	190	152	1 151	1 082	413	14 2 92 120
86	127	96	57	57	425	366	409	14 2 92 170
885	1 317	643	296	180	1 349	2 510	476	14 2 92 180
349	648	448	262	211	1 572	1 579	430	14 2 92 192
1 958	3 821	1 582	639	395	3 012	6 326	489	14 2 92 210
367	800	536	245	135	1 040	1 600	460	14 2 92 260
139	201	215	142	97	737	696	394	14 2 92 280
960	1 611	1 001	425	202	1 519	3 144	518	14 2 92 290
68	136	178	108	68	529	545	390	14 2 92 300
166	259	183	88	74	553	622	451	14 2 92 310
454	712	508	409	360	2 745	2 160	416	14 2 92 320
53	98	84	91	81	616	374	334	14 2 92 350
178	553	186	132	119	902	984	750	14 2 92 360
107	196	144	97	52	376	490	408	14 2 92 390
236	294	252	177	79	604	894	423	14 2 92 400
151	237	215	170	128	964	813	360	14 2 92 410
846	1 301	1 117	675	340	2 563	3 631	454	14 2 92 415
95	264	147	142	170	1 310	754	377	14 2 92 420
884	1 036	535	259	186	1 420	2 249	471	14 2 92 430
46	69	78	79	119	909	379	321	14 2 92 440
2 982	3 654	1 402	584	363	2 770	6 692	524	14 2 92 445
48	106	116	111	170	1 329	552	304	14 2 92 450
167	249	229	165	135	1 035	835	405	14 2 92 480
252	425	277	181	124	929	1 034	453	14 2 92 500
177	310	225	129	115	873	856	438	14 2 92 535
152	231	179	114	91	700	667	436	14 2 92 540
52	91	122	52	29	213	298	446	14 2 92 550
427	531	426	268	185	1 405	1 522	431	14 2 92 560
162	121	97	60	42	313	380	404	14 2 92 590
357	524	521	418	365	2 813	2 134	363	14 2 92 600
239 048	308 859	148 290	65 406	43 262	330 352	617 967	529	142

Regierungsbezirk Dresden

Schlüssel- nummer	Kreisfreie Stadt Landkreis Gemeinde	Tourismus 2004				Straßenver- kehrsunfälle insgesamt (ohne sonst.)
		geöffnete Beherber- gungsstätten	angebotene Gästebetten	Ankünfte	Übernach- tungen	
		133	134	135	136	137
14 2 92	Landkreis Kamenz	82	2 363	77 623	345 617	802
14 2 92 005	Arnsdorf	2	.	.	.	32
14 2 92 020	Bernsdorf, Stadt	2	.	.	.	17
14 2 92 050	Brettnig-Hauswalde	1	.	.	.	22
14 2 92 090	Crostitzwitz	1	.	.	.	5
14 2 92 110	Elsterheide	6	120	4 105	7 939	31
14 2 92 120	Elstra, Stadt	3	64	1 715	2 666	21
14 2 92 170	Großnaundorf	-	-	-	-	2
14 2 92 180	Großröhrsdorf, Stadt	2	.	.	.	44
14 2 92 192	Haselbachtal	1	.	.	.	20
14 2 92 210	Kamenz, Stadt	9	191	7 477	16 576	112
14 2 92 260	Königsbrück, Stadt	1	.	.	.	22
14 2 92 280	Laußnitz	1	.	.	.	10
14 2 92 290	Lauta, Stadt	1	.	.	.	26
14 2 92 300	Leipziger-Torno	-	-	-	-	2
14 2 92 310	Lichtenberg	1	.	.	.	10
14 2 92 320	Lohsa	6	164	2 388	8 002	33
14 2 92 350	Nebelschütz	1	.	.	.	6
14 2 92 360	Neukirch	1	.	.	.	7
14 2 92 390	Oberlichtenau	2	.	.	.	3
14 2 92 400	Ohorn	4	125	5 031	12 028	22
14 2 92 410	Oßling	-	-	-	-	14
14 2 92 415	Ottendorf-Okrilla	7	135	4 034	10 681	58
14 2 92 420	Panschwitz-Kuckau	1	.	.	.	15
14 2 92 430	Pulsnitz, Stadt	8	648	12 929	194 548	45
14 2 92 440	Räckelwitz	-	-	-	-	5
14 2 92 445	Radeberg, Stadt	9	331	20 526	45 876	79
14 2 92 450	Ralbitz-Rosenthal	-	-	-	-	8
14 2 92 480	Schönheichen	1	.	.	.	16
14 2 92 500	Schwepnitz	2	.	.	.	17
14 2 92 535	Spreetal	1	.	.	.	19
14 2 92 540	Steina	3	42	920	2 585	10
14 2 92 550	Straßgräbchen	1	.	.	.	5
14 2 92 560	Wachau	1	.	.	.	40
14 2 92 590	Wiednitz	-	-	-	-	2
14 2 92 600	Wittichenau, Stadt	3	57	3 367	5 853	21
142	Regierungsbezirk Dresden	991	51 584	2 616 151	7 200 926	9 493

Regierungsbezirk Dresden

Schwerwiegende Unfälle mit Sachschaden 2004		Straßenverkehrsunfälle mit Personenschaden 2004				Kraftfahrzeugbestand am 1. Januar 2005			Schlüsselnummer
im engeren Sinne	unter Alkoholeinwirkung	insgesamt	verunglückte Personen			insgesamt	darunter		
			Getötete	Schwer-verletzte	Leicht-verletzte		Pkw	Krafträder	
138	139	140	141	142	143	144	145	146	
222	47	533	14	209	472	108 731	91 281	5 616	14 2 92
14	2	16	-	10	12	3 316	2 784	198	14 2 92 005
4	2	11	-	4	10	3 750	3 316	207	14 2 92 020
10	1	11	-	4	10	2 512	2 130	117	14 2 92 050
1	1	3	-	2	2	861	739	39	14 2 92 090
9	4	18	2	9	9	3 658	2 810	192	14 2 92 110
4	-	17	-	6	18	2 497	2 005	152	14 2 92 120
-	-	2	-	1	1	868	730	32	14 2 92 170
14	4	26	2	14	18	4 811	4 126	231	14 2 92 180
3	-	17	-	8	14	3 572	3 011	173	14 2 92 192
18	5	89	-	34	75	11 286	9 747	490	14 2 92 210
6	2	14	-	5	11	3 245	2 794	150	14 2 92 260
1	-	9	1	4	8	1 759	1 384	86	14 2 92 280
4	1	21	1	9	16	5 461	4 819	317	14 2 92 290
1	-	1	-	1	10	1 035	872	83	14 2 92 300
3	-	7	-	3	9	1 385	1 167	49	14 2 92 310
6	2	25	1	12	19	3 497	2 998	219	14 2 92 320
-	1	5	-	1	5	948	783	52	14 2 92 350
3	-	4	-	1	3	1 434	1 178	67	14 2 92 360
-	-	3	-	1	2	1 142	958	62	14 2 92 390
12	1	9	-	3	12	1 860	1 624	90	14 2 92 400
3	2	9	-	5	8	1 913	1 643	113	14 2 92 410
20	3	35	-	11	31	8 962	6 545	421	14 2 92 415
5	1	9	-	8	8	1 648	1 338	125	14 2 92 420
11	3	31	2	7	31	4 220	3 671	151	14 2 92 430
-	-	5	-	3	4	855	695	55	14 2 92 440
22	6	51	1	16	39	12 354	10 774	583	14 2 92 445
3	-	5	-	1	4	1 416	1 131	94	14 2 92 450
4	-	12	-	5	15	1 931	1 541	117	14 2 92 480
6	-	11	-	4	8	2 044	1 748	108	14 2 92 500
7	2	10	-	-	16	1 692	1 480	90	14 2 92 535
3	1	6	-	1	8	1 474	1 260	97	14 2 92 540
1	-	4	-	1	3	615	522	42	14 2 92 550
17	2	21	1	8	16	3 654	3 056	202	14 2 92 560
-	-	2	-	1	1	773	681	34	14 2 92 590
6	1	14	3	6	16	4 423	3 653	285	14 2 92 600
2 534	530	6 429	129	1 914	6 301	1 026 449	882 956	47 566	142

Regierungsbezirk Dresden

Schlüssel- nummer	Kreisfreie Stadt Landkreis Gemeinde	Ist-Aufkommen an Gemeindesteuern 2004 in 1 000 €				
		Grund- steuer A	Grund- steuer B	Gewerbe- steuer	Gemeindeanteil an der Ein- kommensteuer	Gemeindeanteil an der Umsatzsteuer
		147	148	149	150	151
14 2 92	Landkreis Kamenz	597	12 138	24 777	10 971	4 772
14 2 92 005	Arnsdorf	28	380	464	402	92
14 2 92 020	Bernsdorf, Stadt	8	471	-26	388	104
14 2 92 050	Brettnig-Hauswalde	16	278	428	234	85
14 2 92 090	Crostitzwitz	15	72	23	72	11
14 2 92 110	Elsterheide	25	395	556	282	99
14 2 92 120	Elstra, Stadt	35	230	609	201	98
14 2 92 170	Großnaundorf	10	51	4	79	7
14 2 92 180	Großröhrsdorf, Stadt	20	598	1 534	540	206
14 2 92 192	Haselbachtal	30	239	262	317	52
14 2 92 210	Kamenz, Stadt	34	1 515	3 739	1 361	824
14 2 92 260	Königsbrück, Stadt	11	439	478	372	96
14 2 92 280	Laußnitz	14	190	473	148	162
14 2 92 290	Lauta, Stadt	4	600	522	460	124
14 2 92 300	Leipziger-Torno	3	110	35	79	11
14 2 92 310	Lichtenberg	13	105	18	140	19
14 2 92 320	Lohsa	46	437	270	428	63
14 2 92 350	Nebelschütz	19	98	157	69	19
14 2 92 360	Neukirch	21	112	54	107	12
14 2 92 390	Oberlichtenau	8	76	22	98	27
14 2 92 400	Ohorn	7	165	231	176	46
14 2 92 410	Oßling	-18	215	54	171	58
14 2 92 415	Ottendorf-Okrilla	20	898	3 289	868	462
14 2 92 420	Panschwitz-Kuckau	28	123	85	174	30
14 2 92 430	Pulsnitz, Stadt	13	532	679	499	220
14 2 92 440	Räckelwitz	12	70	93	78	16
14 2 92 445	Radeberg, Stadt	22	1 746	4 070	1 661	825
14 2 92 450	Ralbitz-Rosenthal	17	98	43	98	10
14 2 92 480	Schönheichen	22	131	74	151	12
14 2 92 500	Schwebnitz	15	247	143	219	70
14 2 92 535	Spreetal	12	444	1 019	144	441
14 2 92 540	Steina	11	84	32	142	14
14 2 92 550	Straßgräbchen	3	87	43	70	12
14 2 92 560	Wachau	32	335	4 396	316	295
14 2 92 590	Wiednitz	6	57	12	67	5
14 2 92 600	Wittichenau, Stadt	38	510	890	361	146
142	Regierungsbezirk Dresden	5 386	153 553	309 516	141 377	54 703

Regierungsbezirk Dresden

Hebesätze in %			Realsteuer- aufbringungs- kraft 2004	Steuereinnahmekraft 2004		Schuldenstand am 31.12.2004		Personal- stand am 30. Juni 2004	Schlüssel- nummer
Grund- steuer A	Grund- steuer B	Gewerbe- steuer		insgesamt	je Einwohner	insgesamt	je Einwohner		
				1 000 €	1 000 €	€	1 000 €		
152	153	154	155	156	157	158	159	160	
294	376	373	41 541	54 226	357	156 299	1 029	2 242	14 2 92
300	390	410	905	1 347	273	5 611	1 137	42	14 2 92 005
280	360	370	535	1 030	178	8 212	1 417	55	14 2 92 020
315	400	400	749	1 018	311	1 246	381	-	14 2 92 050
305	390	400	117	197	167	586	495	24	14 2 92 090
300	400	325	1 146	1 447	361	3 296	822	49	14 2 92 110
280	380	390	933	1 160	365	1 051	330	27	14 2 92 120
300	330	400	80	165	151	160	147	14	14 2 92 170
280	385	390	2 293	2 858	388	6 681	906	74	14 2 92 180
300	360	400	579	917	196	4 016	857	53	14 2 92 192
300	380	375	5 813	7 539	410	12 085	657	182	14 2 92 210
300	450	375	949	1 357	284	3 267	683	91	14 2 92 260
300	375	400	714	970	459	1 361	645	24	14 2 92 280
330	360	370	1 291	1 810	210	7 059	818	48	14 2 92 290
300	400	375	158	243	166	700	477	7	14 2 92 300
275	410	370	143	300	171	3 566	2 033	23	14 2 92 310
300	382	380	823	1 282	206	4 614	742	91	14 2 92 320
270	380	400	291	361	288	993	791	10	14 2 92 350
340	380	375	203	315	174	736	406	24	14 2 92 360
300	370	400	118	240	158	1 785	1 170	23	14 2 92 390
300	390	400	423	618	242	1 585	620	27	14 2 92 400
270	350	400	297	519	198	2 589	988	22	14 2 92 410
270	350	365	4 804	5 720	562	9 408	924	113	14 2 92 415
260	350	400	267	461	206	1 779	794	19	14 2 92 420
280	380	375	1 351	1 987	300	8 877	1 339	85	14 2 92 430
280	365	400	189	272	217	101	80	24	14 2 92 440
290	370	380	6 417	8 411	448	17 533	934	190	14 2 92 445
270	380	400	171	274	149	542	293	14	14 2 92 450
300	370	370	254	408	169	550	229	26	14 2 92 480
300	370	375	454	725	254	2 693	944	33	14 2 92 500
300	370	400	1 566	2 035	899	1 644	726	43	14 2 92 535
300	330	400	152	304	164	1 019	549	19	14 2 92 540
270	350	350	161	238	296	83	103	11	14 2 92 550
280	360	350	5 575	5 608	1 229	2 523	553	30	14 2 92 560
280	360	400	86	156	124	190	151	43	14 2 92 590
335	420	370	1 536	1 932	308	7 761	1 236	49	14 2 92 600
289	438	415	460 454	622 190	373	1 978 651	1 185	32 786	142

Regierungsbezirk Dresden

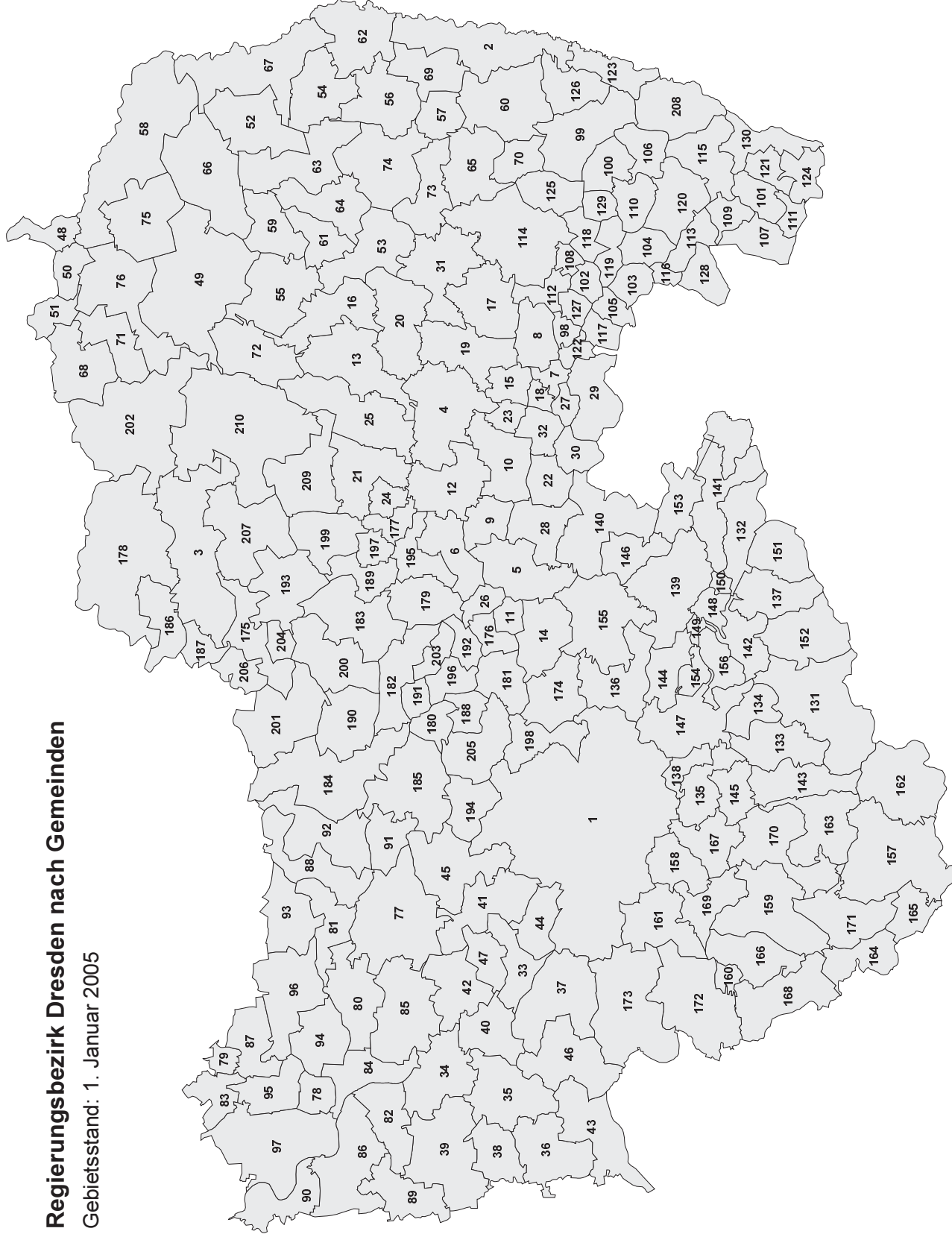
Schlüssel- nummer	Kreisfreie Stadt Landkreis Gemeinde	Berein. Einnahmen der öffentlichen Kommunalhaushalte 2004 in 1 000 €				
		insgesamt	Einnahmen der laufenden Rechnung	darunter		Einnahmen der Kapital- rechnung
				Schlüsselzu- weis. v. Land	Gebühren, zweckg. Abg.	
		161	162	163	164	165
14 2 92	Landkreis Kamenz	229 939	197 479	73 945	19 320	32 460
14 2 92 005	Arnsdorf	5 421	4 852	1 246	1 087	569
14 2 92 020	Bernsdorf, Stadt	4 105	3 710	1 476	142	395
14 2 92 050	Brettnig-Hauswalde	3 371	2 474	364	17	897
14 2 92 090	Crostitzwitz	1 227	1 066	301	13	161
14 2 92 110	Elsterheide	3 803	3 138	843	195	665
14 2 92 120	Elstra, Stadt	3 232	2 312	543	134	920
14 2 92 170	Großnaundorf	1 046	945	253	199	102
14 2 92 180	Großröhrsdorf, Stadt	6 583	6 309	1 771	212	274
14 2 92 192	Haselbachtal	4 133	3 767	1 620	359	366
14 2 92 210	Kamenz, Stadt	20 484	15 842	5 114	636	4 642
14 2 92 260	Königsbrück, Stadt	5 245	4 425	1 263	394	820
14 2 92 280	Laußnitz	2 452	2 322	285	327	130
14 2 92 290	Lauta, Stadt	6 513	6 047	2 963	157	465
14 2 92 300	Leippe-Torno	1 139	884	341	15	255
14 2 92 310	Lichtenberg	1 705	1 517	374	292	188
14 2 92 320	Lohsa	5 644	5 091	1 645	304	553
14 2 92 350	Nebelschütz	1 483	1 233	273	1	250
14 2 92 360	Neukirch	1 414	1 083	319	85	331
14 2 92 390	Oberlichtenau	1 293	1 193	363	147	99
14 2 92 400	Ohorn	3 291	2 429	668	27	862
14 2 92 410	Oßling	2 055	1 843	821	167	212
14 2 92 415	Ottendorf-Okrilla	14 135	10 157	1 553	1 094	3 978
14 2 92 420	Panschwitz-Kuckau	1 684	1 576	450	7	108
14 2 92 430	Pulsnitz, Stadt	5 615	5 193	1 465	261	422
14 2 92 440	Räckelwitz	1 159	1 119	512	51	40
14 2 92 445	Radeberg, Stadt	19 451	16 986	4 959	195	2 465
14 2 92 450	Ralbitz-Rosenthal	1 574	1 406	680	50	167
14 2 92 480	Schönnteichen	2 072	1 830	605	122	243
14 2 92 500	Schwepnitz	3 213	2 560	768	508	653
14 2 92 535	Spreetal	3 634	3 208	202	150	426
14 2 92 540	Steina	1 610	1 253	435	173	357
14 2 92 550	Straßgräbchen	628	577	85	51	50
14 2 92 560	Wachau	7 517	6 789	287	26	728
14 2 92 590	Wiednitz	1 785	1 128	314	38	657
14 2 92 600	Wittichenau, Stadt	4 822	4 583	1 660	228	239
142	Regierungsbezirk Dresden	3 167 966	2 424 360	965 147	251 456	743 606

Regierungsbezirk Dresden

Bereinigte Ausgaben der öffentlichen Kommunalhaushalte 2004 in 1 000 €							Finanzierungs- saldo 2004 in 1 000 €	Schlüssel- nummer
insgesamt	Ausgaben der laufenden Rechnung	darunter		Ausgaben der Kapital- rechnung	darunter			
		Personal- ausgaben	laufender Sachaufwand		Sach- investitionen	darunter Bau- maßnahmen		
166	167	168	169	170	171	172	173	
220 722	173 521	65 527	46 538	47 201	40 474	34 757	9 217	14 2 92
5 219	4 261	1 103	719	958	855	821	202	14 2 92 005
4 493	3 871	1 626	602	622	576	564	-389	14 2 92 020
3 381	2 572	626	561	809	500	429	-10	14 2 92 050
1 255	1 045	372	174	211	206	196	-29	14 2 92 090
3 012	2 529	1 356	545	482	480	426	791	14 2 92 110
2 981	1 946	877	520	1 035	1 009	869	251	14 2 92 120
1 165	867	372	290	299	300	284	-119	14 2 92 170
5 469	5 231	2 134	1 068	237	211	146	1 114	14 2 92 180
3 873	3 261	1 563	839	612	615	596	261	14 2 92 192
19 941	12 831	4 617	3 031	7 110	4 065	2 819	543	14 2 92 210
4 851	3 775	2 376	926	1 076	1 021	811	394	14 2 92 260
1 796	1 668	697	532	129	108	11	656	14 2 92 280
6 927	5 240	1 804	1 351	1 686	1 660	1 411	-414	14 2 92 290
1 202	718	163	140	484	471	470	-63	14 2 92 300
1 545	1 519	371	329	26	26	24	160	14 2 92 310
5 136	4 588	1 952	1 297	547	542	408	508	14 2 92 320
1 336	1 053	279	341	283	279	263	147	14 2 92 350
1 347	1 099	509	250	248	248	165	67	14 2 92 360
1 253	1 138	512	296	115	102	95	39	14 2 92 390
3 415	2 193	782	240	1 221	1 220	1 132	-124	14 2 92 400
1 779	1 668	787	388	111	60	25	276	14 2 92 410
13 469	9 086	3 833	2 039	4 383	2 495	2 187	666	14 2 92 415
1 675	1 533	228	352	142	133	133	9	14 2 92 420
6 771	4 411	2 274	1 002	2 360	2 436	2 300	-1 156	14 2 92 430
1 096	1 066	508	227	30	23	17	63	14 2 92 440
17 458	13 872	2 842	2 775	3 586	3 473	3 054	1 993	14 2 92 445
1 335	1 240	198	339	95	88	51	239	14 2 92 450
1 977	1 595	835	310	382	382	374	96	14 2 92 480
2 688	2 368	774	772	319	319	161	525	14 2 92 500
2 625	2 070	1 020	603	555	543	456	1 009	14 2 92 535
1 545	1 126	519	171	419	450	411	65	14 2 92 540
775	664	295	151	111	111	104	-148	14 2 92 550
5 077	3 739	911	923	1 339	562	491	2 439	14 2 92 560
1 958	1 153	654	154	805	800	779	-172	14 2 92 590
4 892	4 641	1 533	774	251	251	230	-70	14 2 92 600
2 937 140	2 214 370	802 627	522 947	722 770	644 428	568 930	230 826	142

Regierungsbezirk Dresden nach Gemeinden

Gebietsstand: 1. Januar 2005



1 Dresden, Stadt	38 Leuben-Schleinitz	75 Weißkeißel	112 Lawalde	149 Rathen, Kurort	186 Lauta, Stadt
2 Görlitz, Stadt	39 Lommatzsch, Stadt	76 Weißwasser/O.L., Stadt	113 Leutersdorf	150 Rathmannsdorf	187 Leippe-Torno
3 Hoyerswerda, Stadt	40 Meißen, Stadt	77 Ebersbach	114 Lobau, Stadt	151 Reinhardtsdorf-Schöna	188 Lichtenberg
4 Bautzen, Stadt	41 Moritzburg	78 Glauchitz	115 Mittelherwigsdorf	152 Rosenthal-Bielatal	189 Nebelschütz
5 Bischofswerda, Stadt	42 Niederau	79 Grödlitz, Stadt	116 Neugersdorf, Stadt	153 Sebnitz, Stadt	190 Neukirch
6 Burkau	43 Nossen, Stadt	80 Gersdorf, Stadt	117 Neusalza-Spremberg, Stadt	154 Stadt Wehlen, Stadt	191 Oberlichtenau
7 Crostau	44 Radebeul, Stadt	81 Lampertswalde	118 Niercurunnersdorf	155 Stolpen, Stadt	192 Ohorn
8 Cernuske	45 Radeburg, Stadt	82 Hirschstein	119 Obercurunnersdorf	156 Struppen	193 Oßling
9 Demitz-Thumitz	46 Triebischtal	83 Nauwalde	120 Oderwitz	157 Altenberg, Stadt	194 Ottendorf-Okrilla
10 Doberschau-Gaußig	47 Weinböhla	84 Nünchritz	121 Odersdorf	158 Bannwitz	195 Panschwitz-Kuckau
11 Frankenthal	48 Bad Muskau, Stadt	85 Priestewitz	122 Oppach	159 Dippoldiswalde, Stadt	196 Pulsnitz, Stadt
12 Göda	49 Boxberg/O.L.	86 Riesa, Stadt	123 Ostritz, Stadt	160 Dorfhain	197 Rackelwitz
13 Großdubrau	50 Gablenz	87 Röderaue	124 Oybin	161 Freital, Stadt	198 Radeberg, Stadt
14 Großharthau	51 Groß Düben	88 Schönfeld	125 Rosenbach	162 Geising, Stadt	199 Rabitz-Rosenthal
15 Großpostwitz/O.L.	52 Hähnichen	89 Stauchitz	126 Schöna-Berzdorf a. d. Eigen	163 Glashütte, Stadt	200 Schönteichen
16 Guttau	53 Hohendubrau	90 Strehla, Stadt	127 Schönbach	164 Hartmannsdorf-Reichenau	201 Schwegnitz
17 Hochkirch	54 Horka	91 Tauscha	128 Seiffennersdorf, Stadt	165 Hermsdorf/Erzgeb.	202 Spreetal
18 Kirschau	55 Klitten	92 Thierdorf	129 Strahwalde	166 Hockendorf	203 Steina
19 Kubschütz	56 Kodersdorf	93 Weißig a. Raschütz	130 Zittau, Stadt	167 Kreischa	204 Straßgräbchen
20 Malschwitz	57 Königshain	94 Wildenhain	131 Bad Gottleuba-Berggießhübel, Stadt	168 Pretzschendorf	205 Wachau
21 Neschwitz	58 Krauschwitz	95 Wülknitz	132 Bad Schandau, Stadt	169 Rabenau, Stadt	206 Wiednitz
22 Neukirch/Lausitz	59 Kreba-Neudorf	96 Zabeltitz	133 Bahretal	170 Reinhardtsgrünna	207 Wittichenau, Stadt
23 Obergurig	60 Markersdorf	97 Zeithain	134 Dohna	171 Schmiedeberg	208 Hirschfelde
24 Puschwitz	61 Mürka	98 Beiersdorf	135 Dohna, Stadt	172 Tharandt, Stadt	209 Königswartha
25 Radibor	62 Neißeaue	99 Bernstadt a. d. Eigen, Stadt	136 Dürrröhrsdorf-Dittersbach	173 Wilsdruff, Stadt	210 Lohsa
26 Rammenau	63 Niesky, Stadt	100 Berthelsdorf	137 Gohrisch	174 Arnsdorf	
27 Schirgiswalde, Stadt	64 Quitzdorf am See	101 Bertsdorf-Hömitz	138 Heidenau, Stadt	175 Bernsdorf, Stadt	
28 Schmölln-Putzkau	65 Reichenbach/O.L., Stadt	102 Dürrhennersdorf	139 Hohnstein, Stadt	176 Breinig-Hauswalde	
29 Sohland a. d. Spree	66 Rietschen	103 Ebersbach/Sa., Stadt	140 Hohnwald	177 Crostwitz	
30 Steingutswald	67 Rothenburg/O.L., Stadt	104 Eibau	141 Kirmitzsch	178 Elsterheide	
31 Weißenberg, Stadt	68 Schleife	105 Friedersdorf	142 Königstein/Sächs. Schw., Stadt	179 Elstra, Stadt	
32 Wilthen, Stadt	69 Schöpstal	106 Großhennersdorf	143 Liebstadt, Stadt	180 Großnaundorf	
33 Coswig, Stadt	70 Sohland a. Rotstein	107 Großschönau	144 Lohmen	181 Großröhrsdorf, Stadt	
34 Diera-Zehren	71 Trebendorf	108 Großschweidnitz	145 Müglitztal	182 Haselbachtal	
35 Käbschützthal	72 Uhyst	109 Hainewalde	146 Neustadt i. Sa., Stadt	183 Kamenitz, Stadt	
36 Ketzerbachtal	73 Vierkirchen	110 Herrnhut, Stadt	147 Pima, Stadt	184 Königsbrück, Stadt	
37 Klipphausen	74 Waldhufen	111 Jonsdorf, Kurort	148 Porsdorf	185 Laufitz	

Regierungsbezirk Leipzig

Schlüssel- nummer	Kreisfreie Stadt Landkreis Gemeinde	Fläche 31.12.2004 km²	Bevölkerung am			Einwoh- ner je km² 2004	
			3.10.1990	31. Dezember 2004			
			insgesamt	männlich	weiblich		
		1	2	3	4	5	6
Kreisfreie Stadt							
14 3 65 000	Leipzig, Stadt	297,60	560 387	498 491	240 818	257 673	1 675
14 3 74	Landkreis Delitzsch	852,16	128 345	124 271	61 432	62 839	146
14 3 74 020	Bad Dübén, Stadt	45,46	9 608	8 961	4 389	4 572	197
14 3 74 060	Delitzsch, Stadt	83,56	31 284	28 001	13 675	14 326	335
14 3 74 080	Doberschütz	79,82	3 900	4 537	2 315	2 222	57
14 3 74 090	Eilenburg, Stadt	46,83	21 576	17 673	8 729	8 944	377
14 3 74 140	Jesewitz	52,27	2 377	3 141	1 560	1 581	60
14 3 74 170	Kossa	73,55	2 394	2 506	1 261	1 245	34
14 3 74 190	Krostitz	43,83	3 469	4 062	2 053	2 009	93
14 3 74 200	Laußig	26,54	2 530	2 112	1 015	1 097	80
14 3 74 220	Löbnitz	37,22	2 415	2 278	1 125	1 153	61
14 3 74 250	Neukyhna	40,26	2 388	2 574	1 311	1 263	64
14 3 74 290	Rackwitz	39,93	5 958	5 503	2 767	2 736	138
14 3 74 315	Schkeuditz, Stadt	79,39	19 473	18 748	9 376	9 372	236
14 3 74 325	Schönwölkau	49,15	2 387	2 771	1 380	1 391	56
14 3 74 345	Taucha, Stadt	33,13	12 648	14 643	7 097	7 546	442
14 3 74 360	Wiedemar	34,39	1 700	2 274	1 160	1 114	66
14 3 74 390	Zschepplin	67,98	3 206	3 337	1 647	1 690	49
14 3 74 410	Zwochau	18,84	1 032	1 150	572	578	61
14 3 75	Landkreis Döbeln	423,90	87 751	73 379	35 802	37 577	173
14 3 75 020	Bockelwitz	47,62	3 060	2 816	1 389	1 427	59
14 3 75 030	Döbeln, Stadt	32,67	27 682	21 365	10 188	11 177	654
14 3 75 040	Ebersbach	6,75	1 015	1 156	583	573	171
14 3 75 060	Großweitzschen	44,41	4 286	3 398	1 683	1 715	77
14 3 75 070	Hartha, Stadt	54,29	10 738	8 520	4 153	4 367	157
14 3 75 090	Leisnig, Stadt	29,96	8 726	7 054	3 381	3 673	235
14 3 75 110	Mochau	38,82	2 860	2 738	1 383	1 355	71
14 3 75 120	Niederstregis	14,73	1 313	1 362	691	671	92
14 3 75 140	Ostrau	52,59	4 944	4 409	2 254	2 155	84
14 3 75 160	Roßwein, Stadt	29,14	9 211	7 596	3 681	3 915	261
14 3 75 180	Waldheim, Stadt	23,81	10 104	9 081	4 459	4 622	381
14 3 75 190	Ziegra-Knobelsdorf	30,89	2 334	2 364	1 201	1 163	77
14 3 75 200	Zschaitz-Ottewig	18,22	1 478	1 520	756	764	83
14 3 79	Landkreis Leipziger Land	752,12	155 384	149 049	73 104	75 945	198
14 3 79 080	Böhlen, Stadt	24,48	8 086	7 020	3 464	3 556	287
14 3 79 100	Borna, Stadt	62,35	27 620	22 849	11 098	11 751	366
14 3 79 120	Deutzen	6,61	2 775	2 090	1 056	1 034	316
14 3 79 150	Elstertrebnitz	11,66	1 203	1 548	748	800	133
14 3 79 180	Espenhain	28,15	2 695	2 749	1 393	1 356	98
14 3 79 190	Eulatal	47,31	3 550	3 646	1 845	1 801	77
14 3 79 220	Frohbürg, Stadt	60,74	8 146	7 983	3 948	4 035	131
14 3 79 230	Geithain, Stadt	30,18	7 752	6 471	3 088	3 383	214
14 3 79 260	Groitzsch, Stadt	70,07	8 891	8 622	4 235	4 387	123
14 3 79 280	Großlehna	12,03	2 207	2 500	1 264	1 236	208

Regierungsbezirk Leipzig

Bevölkerung im Alter von ... bis unter ... Jahren am 31. Dezember 2004									Schlüssel- nummer
unter 6	6 bis unter 15	15 bis unter 18	18 bis unter 25	25 bis unter 30	30 bis unter 40	40 bis unter 50	50 bis unter 65	65 und mehr	
7	8	9	10	11	12	13	14	15	
22 830	27 021	15 833	48 900	37 455	72 830	73 627	97 304	102 691	14 3 65 000
5 516	8 010	5 399	11 432	6 363	17 095	21 935	24 303	24 218	14 3 74
442	570	369	847	497	1 183	1 436	1 871	1 746	14 3 74 020
1 218	1 587	1 256	2 782	1 447	3 636	4 919	5 519	5 637	14 3 74 060
176	328	215	420	246	618	875	890	769	14 3 74 080
777	1 142	702	1 590	964	2 357	2 961	3 350	3 830	14 3 74 090
159	223	158	261	146	494	603	618	479	14 3 74 140
117	172	126	216	133	351	466	454	471	14 3 74 170
221	261	175	362	224	639	720	764	696	14 3 74 190
70	141	95	219	115	271	392	424	385	14 3 74 200
88	162	111	210	128	317	417	414	431	14 3 74 220
117	171	118	227	159	403	483	491	405	14 3 74 250
249	411	262	490	262	851	1 041	1 047	890	14 3 74 290
740	1 084	787	1 763	852	2 464	3 384	3 770	3 904	14 3 74 315
123	217	143	271	129	420	542	442	484	14 3 74 325
686	1 037	582	1 104	666	2 078	2 454	3 044	2 992	14 3 74 345
115	178	118	249	134	343	453	342	342	14 3 74 360
166	234	141	307	193	497	593	632	574	14 3 74 390
52	92	41	114	68	173	196	231	183	14 3 74 410
2 958	4 376	2 924	6 672	3 934	9 218	11 768	14 897	16 632	14 3 75
145	200	130	266	146	371	477	487	594	14 3 75 020
839	1 176	836	1 975	1 189	2 551	3 248	4 505	5 046	14 3 75 030
48	65	71	148	42	168	235	218	161	14 3 75 040
140	228	133	318	188	440	601	702	648	14 3 75 060
304	510	324	724	419	1 025	1 316	1 820	2 078	14 3 75 070
258	393	263	572	330	796	1 042	1 595	1 805	14 3 75 090
125	199	133	264	171	381	524	470	471	14 3 75 110
61	101	57	146	65	183	258	238	253	14 3 75 120
186	303	213	400	231	626	791	809	850	14 3 75 140
310	397	254	657	424	937	1 168	1 550	1 899	14 3 75 160
345	557	332	808	513	1 166	1 417	1 815	2 128	14 3 75 180
116	142	100	244	136	350	420	423	433	14 3 75 190
81	105	78	150	80	224	271	265	266	14 3 75 200
6 404	9 317	5 923	12 506	7 311	20 015	25 184	31 463	30 926	14 3 79
284	403	302	699	363	871	1 324	1 411	1 363	14 3 79 080
944	1 380	914	1 991	1 220	2 861	3 760	5 002	4 777	14 3 79 100
69	117	106	196	81	283	354	440	444	14 3 79 120
85	117	64	128	83	251	262	285	273	14 3 79 150
135	196	123	235	140	427	487	512	494	14 3 79 180
180	229	166	370	248	485	693	654	621	14 3 79 190
344	509	330	694	413	1 049	1 299	1 601	1 744	14 3 79 220
265	410	229	564	338	757	937	1 429	1 542	14 3 79 230
358	534	326	666	439	1 215	1 447	1 727	1 910	14 3 79 260
117	172	101	202	118	396	428	490	476	14 3 79 280

Regierungsbezirk Leipzig

Schlüssel- nummer	Kreisfreie Stadt Landkreis Gemeinde	Lebendgeborene 2004		Gestorbene 2004		Überschuss bzw. Gestor-
		insgesamt	je 1 000 Einwohner	insgesamt	je 1 000 Einwohner	insgesamt
		16	17	18	19	20
Kreisfreie Stadt						
14 3 65 000	Leipzig, Stadt	4 274	8,6	5 186	10,4	-912
14 3 74	Landkreis Delitzsch	909	7,3	1 253	10,0	-344
14 3 74 020	Bad Düben, Stadt	76	8,4	98	10,9	-22
14 3 74 060	Delitzsch, Stadt	209	7,4	328	11,6	-119
14 3 74 080	Doberschütz	30	6,5	22	4,8	8
14 3 74 090	Eilenburg, Stadt	145	8,1	212	11,9	-67
14 3 74 140	Jesewitz	19	6,0	25	7,9	-6
14 3 74 170	Kossa	22	8,7	20	7,9	2
14 3 74 190	Krostitz	35	8,6	23	5,7	12
14 3 74 200	Laußig	10	4,7	15	7,1	-5
14 3 74 220	Löbnitz	19	8,3	23	10,1	-4
14 3 74 250	Neukyhna	19	7,3	20	7,7	-1
14 3 74 290	Rackwitz	42	7,6	46	8,3	-4
14 3 74 315	Schkeuditz, Stadt	121	6,5	187	10,0	-66
14 3 74 325	Schönwölkau	25	8,9	28	10,0	-3
14 3 74 345	Taucha, Stadt	93	6,3	151	10,3	-58
14 3 74 360	Wiedemar	19	8,3	15	6,6	4
14 3 74 390	Zschepplin	19	5,7	35	10,4	-16
14 3 74 410	Zwochau	6	5,2	5	4,3	1
14 3 75	Landkreis Döbeln	488	6,6	835	11,3	-347
14 3 75 020	Bockelwitz	27	9,5	24	8,5	3
14 3 75 030	Döbeln, Stadt	143	6,6	275	12,7	-132
14 3 75 040	Ebersbach	7	6,0	8	6,9	-1
14 3 75 060	Großweitzschen	20	5,8	32	9,3	-12
14 3 75 070	Hartha, Stadt	39	4,5	85	9,9	-46
14 3 75 090	Leisnig, Stadt	56	7,9	119	16,7	-63
14 3 75 110	Mochau	18	6,5	24	8,7	-6
14 3 75 120	Niederstregis	6	4,4	5	3,7	1
14 3 75 140	Ostrau	29	6,5	27	6,1	2
14 3 75 160	Roßwein, Stadt	49	6,4	101	13,2	-52
14 3 75 180	Waldheim, Stadt	58	6,4	105	11,5	-47
14 3 75 190	Ziegra-Knobelsdorf	20	8,4	12	5,0	8
14 3 75 200	Zschaitz-Ottewig	16	10,4	18	11,7	-2
14 3 79	Landkreis Leipziger Land	1 000	6,7	1 706	11,4	-706
14 3 79 080	Böhlen, Stadt	37	5,3	101	14,3	-64
14 3 79 100	Borna, Stadt	161	7,0	285	12,4	-124
14 3 79 120	Deutzen	12	5,6	17	7,9	-5
14 3 79 150	Elstertrebnitz	9	5,8	15	9,7	-6
14 3 79 180	Espenhain	16	5,7	30	10,7	-14
14 3 79 190	Eulatal	33	9,0	27	7,4	6
14 3 79 220	Frohburg, Stadt	43	5,3	108	13,3	-65
14 3 79 230	Geithain, Stadt	51	7,8	101	15,4	-50
14 3 79 260	Groitzsch, Stadt	60	6,9	85	9,8	-25
14 3 79 280	Großlehna	18	7,2	22	8,9	-4

Regierungsbezirk Leipzig

der Geborenen benen (-)	Zuzüge 2004		Fortzüge 2004		Überschuss der Zu- bzw. Fortzüge (-)		Gesamtveränderung 2004		Schlüssel- nummer
	insgesamt	je 1 000 Einwohner	insgesamt	je 1 000 Einwohner	insgesamt	je 1 000 Einwohner	insgesamt	je 1 000 Einwohner	
21	22	23	24	25	26	27	28	29	
-1,8	23 306	46,7	21 463	43,0	1 843	3,7	960	1,9	14 3 65 000
-2,8	3 993	32,0	4 254	34,1	-261	-2,1	-603	-4,8	14 3 74
-2,4	461	51,1	511	56,7	-50	-5,5	-72	-8,0	14 3 74 020
-4,2	990	35,1	1 070	38,0	-80	-2,8	-197	-7,0	14 3 74 060
1,7	141	30,6	224	48,6	-83	-18,0	-75	-16,3	14 3 74 080
-3,8	677	38,0	716	40,2	-39	-2,2	-108	-6,1	14 3 74 090
-1,9	145	45,9	156	49,4	-11	-3,5	-17	-5,4	14 3 74 140
0,8	69	27,2	94	37,1	-25	-9,9	-23	-9,1	14 3 74 170
3,0	155	38,2	164	40,4	-9	-2,2	3	0,7	14 3 74 190
-2,4	87	41,0	100	47,1	-13	-6,1	-17	-8,0	14 3 74 200
-1,8	80	35,0	63	27,6	17	7,4	13	5,7	14 3 74 220
-0,4	73	28,2	99	38,3	-26	-10,1	-26	-10,1	14 3 74 250
-0,7	280	50,5	316	57,0	-36	-6,5	-40	-7,2	14 3 74 290
-3,5	1 078	57,5	964	51,5	114	6,1	46	2,5	14 3 74 315
-1,1	145	51,9	192	68,7	-47	-16,8	-50	-17,9	14 3 74 325
-4,0	799	54,5	726	49,5	73	5,0	16	1,1	14 3 74 345
1,8	119	52,1	136	59,5	-17	-7,4	-12	-5,3	14 3 74 360
-4,8	135	40,3	153	45,7	-18	-5,4	-34	-10,1	14 3 74 390
0,9	34	29,3	45	38,8	-11	-9,5	-10	-8,6	14 3 74 410
-4,7	1 436	19,4	2 056	27,8	-620	-8,4	-963	-13,0	14 3 75
1,1	98	34,6	114	40,2	-16	-5,6	-13	-4,6	14 3 75 020
-6,1	829	38,3	1 098	50,7	-269	-12,4	-403	-18,6	14 3 75 030
-0,9	61	52,4	65	55,9	-4	-3,4	-5	-4,3	14 3 75 040
-3,5	127	36,9	169	49,1	-42	-12,2	-54	-15,7	14 3 75 060
-5,3	248	28,7	347	40,2	-99	-11,5	-144	-16,7	14 3 75 070
-8,8	211	29,6	247	34,7	-36	-5,1	-96	-13,5	14 3 75 090
-2,2	73	26,5	102	37,0	-29	-10,5	-35	-12,7	14 3 75 110
0,7	65	47,9	57	42,0	8	5,9	9	6,6	14 3 75 120
0,5	179	40,4	206	46,5	-27	-6,1	-25	-5,6	14 3 75 140
-6,8	297	38,7	347	45,3	-50	-6,5	-100	-13,0	14 3 75 160
-5,1	462	50,6	445	48,7	17	1,9	-29	-3,2	14 3 75 180
3,4	80	33,6	137	57,6	-57	-24,0	-50	-21,0	14 3 75 190
-1,3	54	35,2	70	45,7	-16	-10,4	-18	-11,7	14 3 75 200
-4,7	4 598	30,6	5 215	34,8	-617	-4,1	-1 327	-8,8	14 3 79
-9,1	427	60,6	372	52,8	55	7,8	-8	-1,1	14 3 79 080
-5,4	930	40,3	1 154	50,1	-224	-9,7	-351	-15,2	14 3 79 100
-2,3	71	33,1	161	75,2	-90	-42,0	-95	-44,4	14 3 79 120
-3,9	91	58,9	90	58,3	1	0,6	-5	-3,2	14 3 79 150
-5,0	109	39,0	164	58,6	-55	-19,7	-69	-24,7	14 3 79 180
1,6	297	81,3	292	79,9	5	1,4	16	4,4	14 3 79 190
-8,0	348	43,0	460	56,8	-112	-13,8	-177	-21,9	14 3 79 220
-7,6	171	26,1	234	35,8	-63	-9,6	-113	-17,3	14 3 79 230
-2,9	283	32,7	297	34,3	-14	-1,6	-39	-4,5	14 3 79 260
-1,6	120	48,3	106	42,7	14	5,6	10	4,0	14 3 79 280

Regierungsbezirk Leipzig

Schlüssel- nummer	Kreisfreie Stadt Landkreis Gemeinde	Allgemein bildende Schulen am 2. September 2004					
		Grundschulen				Mittelschulen	
		Schulen	Klassen	Schüler	Lehrer	Schulen	Klassen
		30	31	32	33	34	35
Kreisfreie Stadt							
14 3 65 000	Leipzig, Stadt	73	577	11 057	1 033	38	513
14 3 74	Landkreis Delitzsch	30	170	3 160	302	12	175
14 3 74 020	Bad Düben, Stadt	3	17	273	24	1	16
14 3 74 060	Delitzsch, Stadt	3	29	612	59	3	44
14 3 74 080	Doberschütz	1	4	70	6	-	-
14 3 74 090	Eilenburg, Stadt	4	26	448	47	3	39
14 3 74 140	Jesewitz	1	5	76	10	-	-
14 3 74 170	Kossa	1	4	63	7	-	-
14 3 74 190	Krostitz	1	6	98	8	1	22
14 3 74 200	Laußig	1	5	89	8	1	10
14 3 74 220	Löbnitz	1	4	58	7	-	-
14 3 74 250	Neukyhna	1	5	95	9	-	-
14 3 74 290	Rackwitz	2	9	176	19	-	-
14 3 74 315	Schkeuditz, Stadt	5	24	433	40	2	30
14 3 74 325	Schönwölkau	1	5	90	7	-	-
14 3 74 345	Taucha, Stadt	2	18	426	33	1	14
14 3 74 360	Wiedemar	1	4	68	9	-	-
14 3 74 390	Zschepplin	1	4	81	8	-	-
14 3 74 410	Zwochau	1	1	4	1	-	-
14 3 75	Landkreis Döbeln	14	91	1 695	175	9	106
14 3 75 020	Bockelwitz	1	4	60	7	-	-
14 3 75 030	Döbeln, Stadt	5	33	604	61	3	35
14 3 75 040	Ebersbach	-	-	-	-	-	-
14 3 75 060	Großweitzschen	1	5	75	9	-	-
14 3 75 070	Hartha, Stadt	2	10	174	22	1	12
14 3 75 090	Leisnig, Stadt	1	6	127	15	1	14
14 3 75 110	Mochau	1	6	109	13	-	-
14 3 75 120	Niederstriegis	-	-	-	-	-	-
14 3 75 140	Ostrau	1	7	119	11	1	10
14 3 75 160	Roßwein, Stadt	1	9	190	16	1	11
14 3 75 180	Waldheim, Stadt	1	11	237	21	1	20
14 3 75 190	Ziegra-Knobelsdorf	-	-	-	-	-	-
14 3 75 200	Zschaitz-Ottewig	-	-	-	-	1	4
14 3 79	Landkreis Leipziger Land	29	187	3 593	366	15	191
14 3 79 080	Böhlen, Stadt	1	6	127	14	1	13
14 3 79 100	Borna, Stadt	5	30	552	62	2	33
14 3 79 120	Deutzen	1	4	70	10	-	-
14 3 79 150	Elstertrebnitz	-	-	-	-	-	-
14 3 79 180	Espenhain	1	4	58	8	-	-
14 3 79 190	Eulatal	1	5	79	8	-	-
14 3 79 220	Froburg, Stadt	1	9	205	18	1	17
14 3 79 230	Geithain, Stadt	1	8	152	20	1	14
14 3 79 260	Groitzsch, Stadt	1	9	190	15	1	13
14 3 79 280	Großlehna	1	4	62	7	-	-

Regierungsbezirk Leipzig

Allgemein bildende Schulen am 2. September 2004										Schlüssel- nummer
Mittelschulen		Gymnasien				Förderschulen				
Schüler	Lehrer	Schulen	Klassen	Schüler	Lehrer	Schulen	Klassen	Schüler	Lehrer	
36	37	38	39	40	41	42	43	44	45	
11 988	1 028	22	391	13 088	1 074	18	287	2 878	469	14 3 65 000
4 058	336	5	124	4 079	328	5	65	711	103	14 3 74
373	29	-	-	-	-	-	-	-	-	14 3 74 020
1 029	86	1	38	1 283	91	2	26	277	37	14 3 74 060
-	-	-	-	-	-	-	-	-	-	14 3 74 080
894	77	2	36	1 143	99	3	39	434	66	14 3 74 090
-	-	-	-	-	-	-	-	-	-	14 3 74 140
-	-	-	-	-	-	-	-	-	-	14 3 74 170
505	41	-	-	-	-	-	-	-	-	14 3 74 190
240	25	-	-	-	-	-	-	-	-	14 3 74 200
-	-	-	-	-	-	-	-	-	-	14 3 74 220
-	-	-	-	-	-	-	-	-	-	14 3 74 250
-	-	-	-	-	-	-	-	-	-	14 3 74 290
661	55	1	28	910	78	-	-	-	-	14 3 74 315
-	-	-	-	-	-	-	-	-	-	14 3 74 325
356	23	1	22	743	60	-	-	-	-	14 3 74 345
-	-	-	-	-	-	-	-	-	-	14 3 74 360
-	-	-	-	-	-	-	-	-	-	14 3 74 390
-	-	-	-	-	-	-	-	-	-	14 3 74 410
2 413	209	2	45	1 517	120	4	42	450	70	14 3 75
-	-	-	-	-	-	-	-	-	-	14 3 75 020
811	70	1	25	843	65	2	19	167	31	14 3 75 030
-	-	-	-	-	-	-	-	-	-	14 3 75 040
-	-	-	-	-	-	-	-	-	-	14 3 75 060
283	25	1	20	674	55	-	-	-	-	14 3 75 070
316	25	-	-	-	-	-	-	-	-	14 3 75 090
-	-	-	-	-	-	-	-	-	-	14 3 75 110
-	-	-	-	-	-	-	-	-	-	14 3 75 120
226	17	-	-	-	-	-	-	-	-	14 3 75 140
270	20	-	-	-	-	1	13	174	21	14 3 75 160
425	39	-	-	-	-	1	10	109	18	14 3 75 180
-	-	-	-	-	-	-	-	-	-	14 3 75 190
82	13	-	-	-	-	-	-	-	-	14 3 75 200
4 266	379	5	98	3 178	247	5	55	574	79	14 3 79
287	24	-	-	-	-	1	9	100	13	14 3 79 080
722	58	2	37	1 165	90	3	34	339	50	14 3 79 100
-	-	-	-	-	-	-	-	-	-	14 3 79 120
-	-	-	-	-	-	1	12	135	16	14 3 79 150
-	-	-	-	-	-	-	-	-	-	14 3 79 180
-	-	-	-	-	-	-	-	-	-	14 3 79 190
350	33	-	-	-	-	-	-	-	-	14 3 79 220
326	32	1	13	446	37	-	-	-	-	14 3 79 230
280	24	1	19	632	48	-	-	-	-	14 3 79 260
-	-	-	-	-	-	-	-	-	-	14 3 79 280

Regierungsbezirk Leipzig

Schlüssel- nummer	Kreisfreie Stadt Landkreis Gemeinde	Absolventen/Abgänger am Ende des Schuljahres			
		insgesamt	davon		
			ohne Hauptschul- abschluss	mit Hauptschul- abschluss	mit Realschul- abschluss
		46	47	48	49
Kreisfreie Stadt					
14 3 65 000	Leipzig, Stadt	5 409	652	709	2 393
14 3 74	Landkreis Delitzsch	1 777	177	260	791
14 3 74 020	Bad Düben, Stadt	75	2	19	54
14 3 74 060	Delitzsch, Stadt	547	77	81	227
14 3 74 080	Doberschütz	-	-	-	-
14 3 74 090	Eilenburg, Stadt	427	48	60	146
14 3 74 140	Jesewitz	25	2	-	23
14 3 74 170	Kossa	-	-	-	-
14 3 74 190	Krostitz	122	13	30	79
14 3 74 200	Laußig	68	1	16	51
14 3 74 220	Löbnitz	-	-	-	-
14 3 74 250	Neukyhna	-	-	-	-
14 3 74 290	Rackwitz	-	-	-	-
14 3 74 315	Schkeuditz, Stadt	317	32	35	134
14 3 74 325	Schönwölkau	-	-	-	-
14 3 74 345	Taucha, Stadt	196	2	19	77
14 3 74 360	Wiedemar	-	-	-	-
14 3 74 390	Zschepplin	-	-	-	-
14 3 74 410	Zwochau	-	-	-	-
14 3 75	Landkreis Döbeln	1 004	114	175	499
14 3 75 020	Bockelwitz	-	-	-	-
14 3 75 030	Döbeln, Stadt	404	51	54	177
14 3 75 040	Ebersbach	-	-	-	-
14 3 75 060	Großweitzschen	35	1	1	33
14 3 75 070	Hartha, Stadt	177	4	17	62
14 3 75 090	Leisnig, Stadt	78	8	17	53
14 3 75 110	Mochau	-	-	-	-
14 3 75 120	Niederstregis	-	-	-	-
14 3 75 140	Ostrau	37	4	7	26
14 3 75 160	Roßwein, Stadt	100	12	29	59
14 3 75 180	Waldheim, Stadt	126	31	40	55
14 3 75 190	Ziegra-Knobelsdorf	-	-	-	-
14 3 75 200	Zschaitz-Ottewig	47	3	10	34
14 3 79	Landkreis Leipziger Land	1 655	175	228	892
14 3 79 080	Böhlen, Stadt	106	34	19	53
14 3 79 100	Borna, Stadt	381	62	43	137
14 3 79 120	Deutzen	37	-	15	22
14 3 79 150	Elstertrebnitz	31	31	-	-
14 3 79 180	Espenhain	-	-	-	-
14 3 79 190	Eulatal	-	-	-	-
14 3 79 220	Frohburg, Stadt	97	5	17	75
14 3 79 230	Geithain, Stadt	161	9	15	92
14 3 79 260	Groitzsch, Stadt	137	8	11	57
14 3 79 280	Großlehna	-	-	-	-

Regierungsbezirk Leipzig

2003/04	Berufsbildende Schulen am 1. November 2004				Gewerbeanzeigen 2004			Schlüssel- nummer
mit allgemeiner Hochschulreife	Schulen	Klassen	Schüler	Lehrer	Anmel- dungen	Ummel- dungen	Abmel- dungen	
50	51	52	53	54	55	56	57	
1 655	37	1 172	26 139	1 013	7 523	2 433	4 483	14 3 65 000
549	3	186	4 387	168	1 415	377	939	14 3 74
-	-	-	-	-	82	16	56	14 3 74 020
162	1	51	1 205	60	300	81	193	14 3 74 060
-	1	63	1 327	51	38	3	28	14 3 74 080
173	-	-	-	-	144	49	109	14 3 74 090
-	-	-	-	-	42	11	20	14 3 74 140
-	-	-	-	-	26	3	12	14 3 74 170
-	-	-	-	-	67	12	41	14 3 74 190
-	-	-	-	-	18	4	7	14 3 74 200
-	-	-	-	-	20	1	13	14 3 74 220
-	-	-	-	-	35	5	19	14 3 74 250
-	-	-	-	-	52	23	35	14 3 74 290
116	1	72	1 855	57	238	75	195	14 3 74 315
-	-	-	-	-	37	13	23	14 3 74 325
98	-	-	-	-	216	58	132	14 3 74 345
-	-	-	-	-	44	10	26	14 3 74 360
-	-	-	-	-	43	8	22	14 3 74 390
-	-	-	-	-	13	5	8	14 3 74 410
216	3	99	2 113	98	714	197	551	14 3 75
-	-	-	-	-	14	3	11	14 3 75 020
122	3	99	2 113	98	222	104	225	14 3 75 030
-	-	-	-	-	10	-	3	14 3 75 040
-	-	-	-	-	47	7	20	14 3 75 060
94	-	-	-	-	72	25	65	14 3 75 070
-	-	-	-	-	83	10	44	14 3 75 090
-	-	-	-	-	21	1	11	14 3 75 110
-	-	-	-	-	14	1	2	14 3 75 120
-	-	-	-	-	27	6	33	14 3 75 140
-	-	-	-	-	79	15	49	14 3 75 160
-	-	-	-	-	82	17	73	14 3 75 180
-	-	-	-	-	28	4	9	14 3 75 190
-	-	-	-	-	15	4	6	14 3 75 200
360	7	167	3 284	167	1 629	363	1 035	14 3 79
-	1	48	1 123	55	89	14	58	14 3 79 080
139	3	57	734	43	182	58	153	14 3 79 100
-	-	-	-	-	-	1	4	14 3 79 120
-	-	-	-	-	6	5	3	14 3 79 150
-	-	-	-	-	-	-	-	14 3 79 180
-	-	-	-	-	36	6	20	14 3 79 190
-	-	-	-	-	80	24	55	14 3 79 220
45	1	3	41	2	49	10	32	14 3 79 230
61	-	-	-	-	94	15	49	14 3 79 260
-	-	-	-	-	41	10	25	14 3 79 280

Regierungsbezirk Leipzig

Schlüssel- nummer	Kreisfreie Stadt Landkreis Gemeinde	Sozialversicherungspflichtig Beschäftigte am 30. Juni 2004				
		am Arbeitsort			am Wohnort	
		insgesamt	männlich	weiblich	insgesamt	männlich
		58	59	60	61	62
Kreisfreie Stadt						
14 3 65 000	Leipzig, Stadt	191 170	90 584	100 586	149 289	72 721
14 3 74	Landkreis Delitzsch	35 941	18 968	16 973	42 521	21 896
14 3 74 020	Bad Dübén, Stadt	2 608	1 242	1 366	2 892	1 506
14 3 74 060	Delitzsch, Stadt	7 930	3 742	4 188	9 249	4 755
14 3 74 080	Doberschütz	840	557	283	1 730	888
14 3 74 090	Eilenburg, Stadt	5 459	2 378	3 081	5 386	2 793
14 3 74 140	Jesewitz	699	400	299	1 251	630
14 3 74 170	Kossa	239	147	92	904	498
14 3 74 190	Krostitz	1 468	1 025	443	1 542	805
14 3 74 200	Laußig	477	341	136	703	372
14 3 74 220	Löbnitz	488	326	162	822	431
14 3 74 250	Neukyhna	217	138	79	946	526
14 3 74 290	Rackwitz	1 119	687	432	1 953	1 008
14 3 74 315	Schkeuditz, Stadt	8 827	4 757	4 070	6 711	3 437
14 3 74 325	Schönwölkau	236	153	83	959	519
14 3 74 345	Taucha, Stadt	3 378	1 691	1 687	4 936	2 402
14 3 74 360	Wiedemar	1 443	1 024	419	870	470
14 3 74 390	Zschepplin	322	221	101	1 212	632
14 3 74 410	Zwochau	191	139	52	455	224
14 3 75	Landkreis Döbeln	21 635	11 019	10 616	24 375	12 994
14 3 75 020	Bockelwitz	596	428	168	963	557
14 3 75 030	Döbeln, Stadt	9 333	4 171	5 162	7 016	3 587
14 3 75 040	Ebersbach	234	167	67	494	274
14 3 75 060	Großweitzschen	959	454	505	1 190	611
14 3 75 070	Hartha, Stadt	2 072	1 179	893	2 813	1 518
14 3 75 090	Leisnig, Stadt	2 231	993	1 238	2 250	1 172
14 3 75 110	Mochau	684	495	189	1 028	568
14 3 75 120	Niederstregis	72	50	22	495	280
14 3 75 140	Ostrau	1 408	925	483	1 638	938
14 3 75 160	Roßwein, Stadt	1 274	704	570	2 294	1 249
14 3 75 180	Waldheim, Stadt	2 225	1 097	1 128	2 696	1 419
14 3 75 190	Ziegra-Knobelsdorf	301	191	110	876	473
14 3 75 200	Zschaitz-Ottewig	246	165	81	622	348
14 3 79	Landkreis Leipziger Land	35 545	19 242	16 303	49 207	25 257
14 3 79 080	Böhlen, Stadt	2 243	1 450	793	2 294	1 155
14 3 79 100	Borna, Stadt	6 477	2 507	3 970	7 171	3 723
14 3 79 120	Deutzen	175	83	92	615	320
14 3 79 150	Elstertrebnitz	76	40	36	551	310
14 3 79 180	Espenhain	1 354	969	385	925	482
14 3 79 190	Eulatal	617	464	153	1 284	693
14 3 79 220	Frohbürg, Stadt	1 148	580	568	2 644	1 403
14 3 79 230	Geithain, Stadt	1 877	808	1 069	2 061	1 072
14 3 79 260	Groitzsch, Stadt	1 315	566	749	2 689	1 434
14 3 79 280	Großlehna	674	511	163	898	447

Regierungsbezirk Leipzig

	Arbeitslose am 31. Dezember 2004							Schlüssel- nummer
	insgesamt	und zwar						
weiblich		männlich	weiblich	im Alter von unter 25 Jahren	im Alter von 55 Jahren u. mehr	Langzeit- arbeitslose	Schwer- behinderte	
63	64	65	66	67	68	69	70	
76 568	43 957	24 371	19 586	4 434	4 904	20 213	1 442	14 3 65 000
20 625	12 475	6 583	5 892	1 554	1 203	5 449	297	14 3 74
1 386	929	456	473	109	109	349	15	14 3 74 020
4 494	3 317	1 709	1 608	428	307	1 505	69	14 3 74 060
842	397	198	199	60	45	168	16	14 3 74 080
2 593	2 134	1 138	996	274	185	999	64	14 3 74 090
621	244	133	111	31	18	93	4	14 3 74 140
406	236	113	123	26	24	101	6	14 3 74 170
737	324	172	152	41	33	134	4	14 3 74 190
331	273	136	137	39	25	123	.	14 3 74 200
391	224	113	111	26	22	82	4	14 3 74 220
420	325	166	159	38	32	141	8	14 3 74 250
945	604	330	274	67	56	262	14	14 3 74 290
3 274	1 392	774	618	181	148	568	44	14 3 74 315
440	300	146	154	41	34	131	4	14 3 74 325
2 534	1 111	635	476	104	115	483	32	14 3 74 345
400	211	118	93	36	16	96	3	14 3 74 360
580	341	181	160	38	21	162	8	14 3 74 390
231	113	65	48	15	13	52	.	14 3 74 410
11 381	7 571	3 699	3 872	882	759	3 546	135	14 3 75
406	254	120	134	35	19	77	.	14 3 75 020
3 429	2 384	1 205	1 179	290	214	1 175	41	14 3 75 030
220	106	44	62	12	12	39	.	14 3 75 040
579	253	121	132	29	29	116	4	14 3 75 060
1 295	866	416	450	79	94	439	23	14 3 75 070
1 078	726	362	364	92	78	309	8	14 3 75 090
460	258	125	133	23	30	121	4	14 3 75 110
215	115	56	59	12	14	47	.	14 3 75 120
700	426	214	212	58	37	167	7	14 3 75 140
1 045	846	399	447	83	102	447	21	14 3 75 160
1 277	1 006	474	532	119	99	491	17	14 3 75 180
403	207	102	105	27	20	70	.	14 3 75 190
274	124	61	63	23	11	48	5	14 3 75 200
23 950	14 980	7 897	7 083	1 626	1 721	7 123	409	14 3 79
1 139	817	436	381	124	56	383	31	14 3 79 080
3 448	2 849	1 512	1 337	349	315	1 398	57	14 3 79 100
295	280	182	98	27	18	154	5	14 3 79 120
241	169	78	91	25	18	82	3	14 3 79 150
443	325	179	146	44	38	166	5	14 3 79 180
591	378	195	183	26	42	171	9	14 3 79 190
1 241	832	446	386	88	99	336	29	14 3 79 220
989	691	354	337	79	63	336	21	14 3 79 230
1 255	896	446	450	87	115	505	22	14 3 79 260
451	172	93	79	18	11	71	.	14 3 79 280

Regierungsbezirk Leipzig

Schlüssel- nummer	Kreisfreie Stadt Landkreis Gemeinde	Bodenfläche am 31.12.2004 nach Art der tatsächlichen Nutzung in ha				
		insgesamt	Siedlungs- und Verkehrsfläche			
			zusammen	Gebäude- u. Freifläche	Betriebsfläche (o. Abbauland)	Erholungs- fläche
		71	72	73	74	75
Kreisfreie Stadt						
14 3 65 000	Leipzig, Stadt	29 760	13 729	8 244	129	1 680
14 3 74	Landkreis Delitzsch	85 216	10 015	5 241	485	598
14 3 74 020	Bad Dübener, Stadt	4 546	557	345	4	40
14 3 74 060	Delitzsch, Stadt	8 356	1 350	791	75	91
14 3 74 080	Doberschütz	7 982	607	267	3	112
14 3 74 090	Eilenburg, Stadt	4 683	985	623	9	51
14 3 74 140	Jesewitz	5 227	345	168	6	7
14 3 74 170	Kossa	7 355	363	147	1	11
14 3 74 190	Krostitz	4 383	401	246	7	6
14 3 74 200	Laußig	2 654	212	126	-	5
14 3 74 220	Löbnitz	3 722	330	144	2	18
14 3 74 250	Neukyhna	4 026	386	221	27	9
14 3 74 290	Rackwitz	3 993	533	305	76	8
14 3 74 315	Schkeuditz, Stadt	7 939	1 850	865	17	80
14 3 74 325	Schönwölkau	4 915	321	170	0	12
14 3 74 345	Taucha, Stadt	3 313	686	426	4	88
14 3 74 360	Wiedemar	3 439	333	169	0	5
14 3 74 390	Zschepplin	6 798	388	152	2	55
14 3 74 410	Zwochau	1 884	368	76	251	1
14 3 75	Landkreis Döbeln	42 390	4 434	2 471	34	149
14 3 75 020	Bockelwitz	4 762	324	148	3	4
14 3 75 030	Döbeln, Stadt	3 267	796	517	2	33
14 3 75 040	Ebersbach	675	73	47	0	3
14 3 75 060	Großweitzschen	4 441	435	232	2	8
14 3 75 070	Hartha, Stadt	5 429	495	278	6	16
14 3 75 090	Leisnig, Stadt	2 996	351	194	-	20
14 3 75 110	Mochau	3 882	288	156	-	9
14 3 75 120	Niederstregis	1 473	131	57	16	2
14 3 75 140	Ostrau	5 259	428	229	1	15
14 3 75 160	Roßwein, Stadt	2 914	391	218	2	15
14 3 75 180	Waldheim, Stadt	2 381	378	222	1	15
14 3 75 190	Ziegra-Knobelsdorf	3 089	224	115	-	7
14 3 75 200	Zschaitz-Ottewig	1 822	120	57	0	3
14 3 79	Landkreis Leipziger Land	75 212	9 236	5 515	214	739
14 3 79 080	Böhlen, Stadt	2 448	529	223	118	29
14 3 79 100	Borna, Stadt	6 235	1 067	705	3	68
14 3 79 120	Deutzen	661	125	73	0	25
14 3 79 150	Elstertrebnitz	1 166	86	48	-	2
14 3 79 180	Espenhain	2 815	451	345	15	12
14 3 79 190	Eulatal	4 731	329	176	17	9
14 3 79 220	Froburg, Stadt	6 074	481	264	0	21
14 3 79 230	Geithain, Stadt	3 018	299	169	0	16
14 3 79 260	Groitzsch, Stadt	7 007	524	286	18	15
14 3 79 280	Großlehna	1 203	185	123	-	2

Regierungsbezirk Leipzig

Bodenfläche am 31.12.2004 nach Art der tatsächlichen Nutzung in ha								Schlüssel- nummer
Siedlungs- und Verkehrsfläche			Landwirt- schafts- fläche	Waldfläche	Wasserfläche	Abbauland	Flächen and. Nutzung (o. Friedhof)	
Friedhofs- fläche	Verkehrs- fläche	dar. Straße, Weg, Platz						
76	77	78	79	80	81	82	83	
199	3 476	2 658	12 183	1 703	551	574	1 020	14 3 65 000
51	3 640	2 743	57 517	11 433	1 272	3 237	1 743	14 3 74
3	165	160	2 516	1 252	107	7	107	14 3 74 020
14	378	312	5 045	944	90	455	474	14 3 74 060
2	223	192	4 824	2 256	61	91	141	14 3 74 080
7	294	225	3 184	193	164	3	155	14 3 74 090
2	162	141	4 588	176	63	6	49	14 3 74 140
1	202	196	3 052	3 681	64	-	196	14 3 74 170
2	140	131	3 916	20	28	2	17	14 3 74 190
1	81	67	1 444	797	61	59	81	14 3 74 200
0	165	82	1 813	345	108	1 048	78	14 3 74 220
1	127	108	3 437	24	16	144	20	14 3 74 250
2	143	120	2 643	54	27	690	46	14 3 74 290
7	881	382	4 894	559	195	365	77	14 3 74 315
2	137	124	4 362	105	55	32	40	14 3 74 325
3	165	143	2 312	145	21	49	101	14 3 74 345
0	158	149	3 043	9	8	5	41	14 3 74 360
2	177	170	5 216	868	201	8	117	14 3 74 390
0	41	40	1 228	6	6	273	3	14 3 74 410
33	1 747	1 458	34 740	2 415	361	105	335	14 3 75
2	167	151	4 187	186	47	6	12	14 3 75 020
10	234	179	2 188	160	37	2	84	14 3 75 030
-	23	23	581	18	1	-	2	14 3 75 040
2	190	173	3 724	237	32	1	12	14 3 75 060
4	192	160	4 388	494	27	9	17	14 3 75 070
3	134	110	2 217	312	28	2	86	14 3 75 090
1	122	115	3 515	54	13	0	12	14 3 75 110
0	56	39	1 205	119	13	-	4	14 3 75 120
3	181	147	4 599	115	26	40	51	14 3 75 140
3	153	127	2 269	210	21	7	16	14 3 75 160
4	135	95	1 665	288	33	6	12	14 3 75 180
0	102	89	2 609	177	57	-	21	14 3 75 190
1	58	50	1 594	44	26	31	8	14 3 75 200
60	2 709	2 207	43 967	6 378	2 290	10 769	2 572	14 3 79
3	156	84	768	267	97	355	432	14 3 79 080
7	285	227	2 508	621	717	741	582	14 3 79 100
3	23	17	155	75	176	-	130	14 3 79 120
1	36	27	612	61	13	388	5	14 3 79 150
1	77	72	1 803	267	64	39	192	14 3 79 180
2	125	103	3 661	685	27	2	28	14 3 79 190
3	194	163	4 236	935	150	220	52	14 3 79 220
3	112	79	2 593	86	20	2	17	14 3 79 230
4	201	170	3 820	161	55	2 392	54	14 3 79 260
1	59	52	999	0	7	-	13	14 3 79 280

Regierungsbezirk Leipzig

Schlüssel- nummer	Kreisfreie Stadt Landkreis Gemeinde	Verarbeitendes Gewerbe sowie Bergbau und Gewinnung			
		Betriebe	tätige Personen	darunter Arbeiter	geleistete Arbeitsstunden
					1 000 h
		84	85	86	87
Kreisfreie Stadt					
14 3 65 000	Leipzig, Stadt	171	13 648	8 094	22 504
14 3 74	Landkreis Delitzsch	82	5 903	3 935	10 006
14 3 74 020	Bad Dübener, Stadt	6	428	292	765
14 3 74 060	Delitzsch, Stadt	12	1 300	947	2 155
14 3 74 080	Doberschütz	1	.	.	.
14 3 74 090	Eilenburg, Stadt	13	908	592	1 499
14 3 74 140	Jesewitz	4	330	266	540
14 3 74 170	Kossa	-	-	-	-
14 3 74 190	Krostitz	6	260	165	478
14 3 74 200	Laußig	4	269	168	458
14 3 74 220	Löbnitz	4	165	134	277
14 3 74 250	Neukyhna	1	.	.	.
14 3 74 290	Rackwitz	5	405	313	639
14 3 74 315	Schkeuditz, Stadt	16	1 187	797	2 040
14 3 74 325	Schönwölkau	-	-	-	-
14 3 74 345	Taucha, Stadt	4	150	14	266
14 3 74 360	Wiedemar	4	455	211	802
14 3 74 390	Zschepplin	1	.	.	.
14 3 74 410	Zwochau	1	.	.	.
14 3 75	Landkreis Döbeln	78	5 391	4 111	9 565
14 3 75 020	Bockelwitz	4	108	66	170
14 3 75 030	Döbeln, Stadt	29	2 427	1 964	4 208
14 3 75 040	Ebersbach	1	.	.	.
14 3 75 060	Großweitzschen	4	169	125	319
14 3 75 070	Hartha, Stadt	12	831	663	1 523
14 3 75 090	Leisnig, Stadt	6	394	285	699
14 3 75 110	Mochau	4	369	281	670
14 3 75 120	Niederstregis	-	-	-	-
14 3 75 140	Ostrau	7	341	250	586
14 3 75 160	Roßwein, Stadt	3	132	86	244
14 3 75 180	Waldheim, Stadt	7	556	356	1 013
14 3 75 190	Ziegra-Knobelsdorf	1	.	.	.
14 3 75 200	Zschaitz-Ottewig	-	-	-	-
14 3 79	Landkreis Leipziger Land	81	5 154	3 469	8 843
14 3 79 080	Böhlen, Stadt	4	773	392	1 343
14 3 79 100	Borna, Stadt	5	310	247	456
14 3 79 120	Deutzen	-	-	-	-
14 3 79 150	Elstertrebnitz	-	-	-	-
14 3 79 180	Espenhain	2	.	.	.
14 3 79 190	Eulatal	1	.	.	.
14 3 79 220	Frohbürg, Stadt	2	.	.	.
14 3 79 230	Geithain, Stadt	3	295	240	458
14 3 79 260	Groitzsch, Stadt	5	300	160	512
14 3 79 280	Großlehna	4	113	80	206

Regierungsbezirk Leipzig

von Steinen und Erden 2004				Investitionen im Verarbeitenden Gewerbe 2003			Schlüssel- nummer
Bruttolohn- summe	Bruttogehalt- summe	Gesamt- umsatz	darunter Auslandsumsatz	Betriebe mit Investitionen	Bruttoanlageinvestitionen		
					insgesamt	je Beschäftigten	
					1 000 €	1 000 €	
1 000 €	1 000 €	1 000 €		1 000 €	€		
88	89	90	91	92	93	94	
204 207	233 313	1 887 463	419 194	127	90 338	7 038	14 3 65 000
89 541	71 358	1 089 013	198 486	59	51 704	8 741	14 3 74
5 905	4 461	35 640	9 210	5	2 702	6 672	14 3 74 020
21 961	13 710	160 085	14 233	11	9 408	6 264	14 3 74 060
.	.	.	.	-	-	-	14 3 74 080
13 135	12 864	269 777	102 953	10	27 149	30 992	14 3 74 090
3 572	1 881	15 327	419	2	.	.	14 3 74 140
-	-	-	-	-	-	-	14 3 74 170
3 967	3 500	69 603	7 183	4	1 850	8 768	14 3 74 190
3 668	4 307	59 121	350	4	2 437	8 611	14 3 74 200
2 421	922	27 301	254	2	.	.	14 3 74 220
.	.	.	.	1	.	.	14 3 74 250
8 125	3 599	139 852	4 177	2	.	.	14 3 74 290
21 160	14 532	219 926	48 516	9	4 632	4 110	14 3 74 315
-	-	-	-	-	-	-	14 3 74 325
299	2 700	20 607	453	3	26	160	14 3 74 345
4 540	8 426	66 519	10 737	4	680	1 545	14 3 74 360
.	.	.	.	1	.	.	14 3 74 390
.	.	.	.	1	.	.	14 3 74 410
82 169	43 481	988 747	211 068	57	46 021	9 262	14 3 75
1 247	1 127	18 530	1 395	2	.	.	14 3 75 020
36 177	14 013	391 855	81 163	22	17 943	8 766	14 3 75 030
.	.	.	.	-	-	-	14 3 75 040
2 387	1 431	71 968	-	2	.	.	14 3 75 060
16 248	6 854	136 686	41 178	9	7 393	9 576	14 3 75 070
6 042	3 484	47 854	5 677	6	2 569	6 587	14 3 75 090
5 062	3 063	104 685	20 796	3	7 360	21 905	14 3 75 110
-	-	-	-	-	-	-	14 3 75 120
4 935	3 896	102 569	26 167	6	2 345	7 283	14 3 75 140
1 974	1 379	18 464	6 750	1	.	.	14 3 75 160
7 534	7 457	90 060	27 683	5	6 881	14 703	14 3 75 180
.	.	.	.	1	.	.	14 3 75 190
-	-	-	-	-	-	-	14 3 75 200
76 414	58 584	979 046	343 248	60	152 790	29 656	14 3 79
14 023	19 451	305 690	275 872	4	132 656	171 169	14 3 79 080
4 204	1 491	19 168	29	4	668	3 426	14 3 79 100
-	-	-	-	-	-	-	14 3 79 120
-	-	-	-	-	-	-	14 3 79 150
.	.	.	.	2	.	.	14 3 79 180
.	.	.	.	1	.	.	14 3 79 190
.	.	.	.	-	-	-	14 3 79 220
3 898	1 356	43 212	4 425	3	3 673	12 122	14 3 79 230
1 957	2 086	16 882	853	2	.	.	14 3 79 260
1 182	831	11 719	610	2	.	.	14 3 79 280

Regierungsbezirk Leipzig

Schlüssel- nummer	Kreisfreie Stadt Landkreis Gemeinde	Bauhauptgewerbe		
		Juni 2004 (Totalerhebung)		
		Betriebe	tätige Personen	Gesamtumsatz 2003 in 1 000 €
		95	96	97
Kreisfreie Stadt				
14 3 65 000	Leipzig, Stadt	481	6 149	875 438
14 3 74	Landkreis Delitzsch	197	1 968	188 552
14 3 74 020	Bad Düben, Stadt	3	291	25 992
14 3 74 060	Delitzsch, Stadt	38	269	30 206
14 3 74 080	Doberschütz	9	79	5 412
14 3 74 090	Eilenburg, Stadt	19	179	13 801
14 3 74 140	Jesewitz	8	44	3 922
14 3 74 170	Kossa	7	39	1 672
14 3 74 190	Krostitz	12	100	5 620
14 3 74 200	Laußig	3	.	.
14 3 74 220	Löbnitz	4	55	4 482
14 3 74 250	Neukyhna	1	.	.
14 3 74 290	Rackwitz	10	31	2 381
14 3 74 315	Schkeuditz, Stadt	27	274	30 419
14 3 74 325	Schönwölkau	7	23	1 012
14 3 74 345	Taucha, Stadt	35	357	39 944
14 3 74 360	Wiedemar	6	133	16 979
14 3 74 390	Zschepplin	4	23	1 280
14 3 74 410	Zwochau	4	23	1 732
14 3 75	Landkreis Döbeln	116	1 100	107 941
14 3 75 020	Bockelwitz	1	.	.
14 3 75 030	Döbeln, Stadt	25	166	24 108
14 3 75 040	Ebersbach	-	-	-
14 3 75 060	Großweitzschen	8	64	4 144
14 3 75 070	Hartha, Stadt	18	109	6 019
14 3 75 090	Leisnig, Stadt	14	127	9 966
14 3 75 110	Mochau	2	.	.
14 3 75 120	Niederstregis	1	.	.
14 3 75 140	Ostrau	17	241	20 221
14 3 75 160	Roßwein, Stadt	14	186	32 357
14 3 75 180	Waldheim, Stadt	11	119	6 201
14 3 75 190	Ziegra-Knobelsdorf	1	.	.
14 3 75 200	Zschaitz-Ottewig	4	29	1 454
14 3 79	Landkreis Leipziger Land	238	3 134	385 592
14 3 79 080	Böhlen, Stadt	11	222	22 259
14 3 79 100	Borna, Stadt	23	218	21 207
14 3 79 120	Deutzen	1	.	.
14 3 79 150	Elstertrebnitz	1	.	.
14 3 79 180	Espenhain	7	98	5 472
14 3 79 190	Eulatal	10	353	39 867
14 3 79 220	Frohburg, Stadt	27	208	13 277
14 3 79 230	Geithain, Stadt	7	49	2 399
14 3 79 260	Groitzsch, Stadt	8	53	7 439
14 3 79 280	Großlehna	6	122	79 192

Regierungsbezirk Leipzig

Ausbaugewerbe			Baugenehmigungen 2004				Schlüssel- nummer
Juni 2004 (Jährliche Erhebung)			Errichtung neuer Gebäude				
Betriebe	tätige Personen	Gesamtumsatz 2003 in 1 000 €	Wohn- gebäude	darunter mit		Nichtwohn- gebäude	
				1 Wohnung	2 Wohnungen		
98	99	100	101	102	103	104	
139	3 186	257 946	725	644	68	43	14 3 65 000
37	722	56 856	217	197	18	31	14 3 74
1	.	.	20	17	3	3	14 3 74 020
11	242	20 332	39	38	-	7	14 3 74 060
2	.	.	6	4	2	1	14 3 74 080
3	43	6 154	17	15	1	3	14 3 74 090
1	.	.	13	13	-	-	14 3 74 140
-	-	-	4	4	-	-	14 3 74 170
4	59	2 700	11	9	2	1	14 3 74 190
1	.	.	3	3	-	1	14 3 74 200
-	-	-	4	4	-	1	14 3 74 220
-	-	-	2	2	-	-	14 3 74 250
-	-	-	3	2	1	3	14 3 74 290
9	152	10 889	44	38	6	9	14 3 74 315
-	-	-	1	1	-	-	14 3 74 325
3	46	2 897	32	31	1	1	14 3 74 345
2	.	.	11	11	-	-	14 3 74 360
-	-	-	5	3	2	1	14 3 74 390
-	-	-	2	2	-	-	14 3 74 410
31	633	42 840	104	94	9	41	14 3 75
1	.	.	5	4	1	3	14 3 75 020
10	265	18 407	30	29	1	12	14 3 75 030
1	.	.	-	-	-	-	14 3 75 040
-	-	-	3	2	1	5	14 3 75 060
3	49	4 332	9	8	1	3	14 3 75 070
2	.	.	7	7	-	2	14 3 75 090
-	-	-	4	3	1	2	14 3 75 110
-	-	-	2	2	-	4	14 3 75 120
1	.	.	4	3	1	1	14 3 75 140
4	98	5 996	18	15	2	6	14 3 75 160
5	86	5 792	14	13	1	3	14 3 75 180
2	.	.	6	6	-	-	14 3 75 190
2	.	.	2	2	-	-	14 3 75 200
45	1 075	86 901	331	303	25	56	14 3 79
2	.	.	13	12	1	1	14 3 79 080
9	324	23 733	18	18	-	1	14 3 79 100
-	-	-	3	3	-	-	14 3 79 120
-	-	-	7	7	-	-	14 3 79 150
1	.	.	7	6	1	3	14 3 79 180
-	-	-	8	8	-	-	14 3 79 190
-	-	-	18	18	-	2	14 3 79 220
4	65	5 422	3	3	-	5	14 3 79 230
-	-	-	28	24	4	1	14 3 79 260
-	-	-	6	4	2	2	14 3 79 280

Regierungsbezirk Leipzig

Schlüssel- nummer	Kreisfreie Stadt Landkreis Gemeinde	Baugenehmigungen 2004					Wohnfläche in m²
		Wohnungen in Wohn- und Nichtwohnggeb.	davon mit ... Räumen			5 und mehr	
			1 und 2	3	4		
		105	106	107	108	109	110
Kreisfreie Stadt							
14 3 65 000	Leipzig, Stadt	1 146	14	228	149	755	141 545
14 3 74	Landkreis Delitzsch	329	31	21	54	223	38 068
14 3 74 020	Bad Dübén, Stadt	27	1	3	4	19	3 324
14 3 74 060	Delitzsch, Stadt	75	7	1	20	47	7 573
14 3 74 080	Doberschütz	14	-	2	5	7	1 950
14 3 74 090	Eilenburg, Stadt	40	3	7	2	28	4 634
14 3 74 140	Jesewitz	13	-2	3	2	10	1 666
14 3 74 170	Kossa	5	-	-	2	3	623
14 3 74 190	Krostitz	13	1	4	2	6	1 327
14 3 74 200	Laußig	4	-	1	-	3	406
14 3 74 220	Löbnitz	4	-	1	-	3	422
14 3 74 250	Neukyhna	3	-	-	2	1	449
14 3 74 290	Rackwitz	3	-2	1	-	4	546
14 3 74 315	Schkeuditz, Stadt	49	1	19	-15	44	6 858
14 3 74 325	Schönwölkau	2	-	-	1	1	177
14 3 74 345	Taucha, Stadt	55	22	-25	26	32	5 582
14 3 74 360	Wiedemar	11	-	1	3	7	1 130
14 3 74 390	Zschepplin	9	-	3	-	6	1 127
14 3 74 410	Zwochau	2	-	-	-	2	274
14 3 75	Landkreis Döbeln	156	10	20	19	107	19 420
14 3 75 020	Bockelwitz	6	1	1	1	3	653
14 3 75 030	Döbeln, Stadt	55	3	7	9	36	6 650
14 3 75 040	Ebersbach	1	-	-	1	-	118
14 3 75 060	Großweitzschen	4	-	-	-	4	475
14 3 75 070	Hartha, Stadt	11	-	1	1	9	1 837
14 3 75 090	Leisnig, Stadt	10	3	1	1	5	1 351
14 3 75 110	Mochau	7	-1	1	2	5	1 033
14 3 75 120	Niederstregis	3	-	-	-	3	410
14 3 75 140	Ostrau	6	-	1	-1	6	741
14 3 75 160	Roßwein, Stadt	29	4	4	4	17	3 010
14 3 75 180	Waldheim, Stadt	14	-	4	1	9	1 953
14 3 75 190	Ziegra-Knobelsdorf	8	-	-	-	8	977
14 3 75 200	Zschaitz-Ottewig	2	-	-	-	2	212
14 3 79	Landkreis Leipziger Land	348	12	-59	54	341	53 175
14 3 79 080	Böhlen, Stadt	18	-	5	3	10	2 267
14 3 79 100	Borna, Stadt	21	1	-	-1	21	2 995
14 3 79 120	Deutzen	3	-	1	-	2	385
14 3 79 150	Elstertrebnitz	7	-1	-	1	7	1 236
14 3 79 180	Espenhain	8	1	-	1	6	780
14 3 79 190	Eulatal	10	-	-	-2	12	1 734
14 3 79 220	Frohbürg, Stadt	21	1	-	1	19	2 852
14 3 79 230	Geithain, Stadt	4	-	-	-	4	296
14 3 79 260	Groitzsch, Stadt	35	1	1	6	27	4 382
14 3 79 280	Großlehna	10	-	1	3	6	1 076

Regierungsbezirk Leipzig

Baufertigstellungen 2004									Schlüssel- nummer
Errichtung neuer Gebäude			Wohnungen in Wohn- und Nichtwohngeb.	davon mit ... Räumen				Wohnfläche in m²	
Wohn- gebäude	dar. mit 1 und 2 Wohnungen	Nichtwohn- gebäude		1 und 2	3	4	5 und mehr		
111	112	113	114	115	116	117	118	119	
662	652	71	1 112	239	214	119	540	119 909	14 3 65 000
198	191	26	368	49	48	91	180	37 594	14 3 74
17	17	1	21	1	2	2	16	2 258	14 3 74 020
62	56	12	180	17	55	56	52	15 592	14 3 74 060
4	4	-	9	-	2	2	5	1 025	14 3 74 080
26	25	2	46	3	7	8	28	4 888	14 3 74 090
9	9	-	9	-	2	2	5	1 034	14 3 74 140
2	2	-	2	-	-	1	1	206	14 3 74 170
10	10	1	11	1	2	1	7	1 241	14 3 74 190
3	3	2	4	-	-	1	3	424	14 3 74 200
3	3	1	5	-	1	1	3	671	14 3 74 220
-	-	-	-	-	-	-	-	-	14 3 74 250
-	-	-	1	-	-	-	1	87	14 3 74 290
21	21	3	21	2	18	-15	16	3 390	14 3 74 315
1	1	-	1	-	-	-	1	103	14 3 74 325
30	30	2	47	26	-41	31	31	5 238	14 3 74 345
6	6	1	6	-	-	-	6	699	14 3 74 360
2	2	1	3	-1	-	1	3	464	14 3 74 390
2	2	-	2	-	-	-	2	274	14 3 74 410
103	101	28	147	8	9	11	119	19 065	14 3 75
5	5	2	5	-	1	-	4	738	14 3 75 020
41	40	8	61	5	4	11	41	7 781	14 3 75 030
2	2	-	3	-	1	-1	3	370	14 3 75 040
3	3	1	5	-	1	-	4	560	14 3 75 060
8	8	2	12	-	-	3	9	1 697	14 3 75 070
4	4	3	4	1	-3	-	6	810	14 3 75 090
4	4	-	6	-	1	1	4	661	14 3 75 110
5	4	-	8	-	-	-	8	1 044	14 3 75 120
5	5	-	7	-	-	-1	8	1 049	14 3 75 140
5	5	4	7	1	-	-2	8	966	14 3 75 160
11	11	7	16	1	2	-	13	1 863	14 3 75 180
8	8	1	11	-	2	-	9	1 193	14 3 75 190
2	2	-	2	-	-	-	2	333	14 3 75 200
359	354	47	436	4	-7	79	360	56 670	14 3 79
5	5	3	5	-	-	-	5	573	14 3 79 080
9	9	-	9	-	1	-	8	1 063	14 3 79 100
2	2	1	2	-	1	-	1	219	14 3 79 120
4	4	-	4	-	-	1	3	656	14 3 79 150
9	9	3	14	-	-	6	8	1 695	14 3 79 180
5	5	-	6	-	-	1	5	1 040	14 3 79 190
11	11	4	11	1	1	-	9	1 190	14 3 79 220
4	4	5	5	-	-	-	5	723	14 3 79 230
24	24	-	31	1	-	5	25	3 465	14 3 79 260
5	5	-	7	-	-	-	7	870	14 3 79 280

Regierungsbezirk Leipzig

Schlüssel- nummer	Kreisfreie Stadt Landkreis Gemeinde	Fortschreibung des Gebäude- und Wohnungsbestandes				
		Bestand an Wohnge- bäuden	darunter mit 1 oder 2 Wohnungen	Bestand an Wohnungen in		
				insge- samt	davon mit ... Räumen	
					1	2
		120	121	122	123	124
Kreisfreie Stadt						
14 3 65 000	Leipzig, Stadt	53 960	26 239	316 358	7 207	27 339
14 3 74	Landkreis Delitzsch	25 641	20 525	60 708	319	2 893
14 3 74 020	Bad Düben, Stadt	1 729	1 416	4 038	28	175
14 3 74 060	Delitzsch, Stadt	4 773	3 334	14 569	109	763
14 3 74 080	Doberschütz	1 221	1 181	1 668	2	30
14 3 74 090	Eilenburg, Stadt	2 831	1 815	9 407	58	557
14 3 74 140	Jesewitz	817	771	1 133	3	29
14 3 74 170	Kossa	748	723	986	6	31
14 3 74 190	Krostitz	1 070	979	1 715	5	67
14 3 74 200	Laußig	432	354	1 000	4	37
14 3 74 220	Löbnitz	654	616	969	-	33
14 3 74 250	Neukyhna	738	692	1 081	1	40
14 3 74 290	Rackwitz	1 129	926	2 855	17	153
14 3 74 315	Schkeuditz, Stadt	3 903	3 069	9 739	36	321
14 3 74 325	Schönwölkau	785	724	1 207	2	27
14 3 74 345	Taucha, Stadt	3 099	2 367	7 480	32	521
14 3 74 360	Wiedemar	585	529	1 009	14	48
14 3 74 390	Zschepplin	862	800	1 322	1	43
14 3 74 410	Zwochau	265	229	530	1	18
14 3 75	Landkreis Döbeln	15 369	11 459	38 896	253	2 352
14 3 75 020	Bockelwitz	835	773	1 256	5	21
14 3 75 030	Döbeln, Stadt	3 173	1 810	12 569	23	1 349
14 3 75 040	Ebersbach	354	320	535	4	17
14 3 75 060	Großweitzschen	825	698	1 536	6	40
14 3 75 070	Hartha, Stadt	1 879	1 380	4 757	116	143
14 3 75 090	Leisnig, Stadt	1 629	1 196	3 833	14	158
14 3 75 110	Mochau	763	703	1 136	1	21
14 3 75 120	Niederstriegis	363	326	589	1	9
14 3 75 140	Ostrau	1 153	1 006	1 977	5	58
14 3 75 160	Roßwein, Stadt	1 660	1 179	4 122	36	200
14 3 75 180	Waldheim, Stadt	1 665	1 089	4 887	38	285
14 3 75 190	Ziegra-Knobelsdorf	650	584	1 055	2	36
14 3 75 200	Zschaitz-Ottewig	420	395	644	2	15
14 3 79	Landkreis Leipziger Land	31 763	24 967	75 356	676	3 449
14 3 79 080	Böhlen, Stadt	1 227	752	3 600	107	139
14 3 79 100	Borna, Stadt	3 503	2 182	12 471	121	919
14 3 79 120	Deutzen	395	230	1 161	-	7
14 3 79 150	Elstertrebnitz	465	441	636	-	9
14 3 79 180	Espenhain	671	579	1 414	2	102
14 3 79 190	Eulatal	1 018	953	1 477	2	26
14 3 79 220	Frohburg, Stadt	2 115	1 897	3 581	29	108
14 3 79 230	Geithain, Stadt	1 303	1 007	3 472	20	150
14 3 79 260	Groitzsch, Stadt	2 016	1 616	4 231	21	129
14 3 79 280	Großlehna	718	660	1 129	4	41

Regierungsbezirk Leipzig

am 31. Dezember 2004							Wohnungen je 1 000 Einwohner	Schlüssel- nummer
Wohn- und Nichtwohngebäuden								
davon mit ... Räumen					Wohnfläche			
3	4	5	6	7 und mehr	darin Räume	in 1 000 m²		
125	126	127	128	129	130	131	132	
93 309	127 315	43 865	11 924	5 399	41 314	208 454	635	14 3 65 000
14 982	22 120	12 060	5 239	3 095	23 573	44 106	489	14 3 74
898	1 562	868	310	197	1 482	2 974	451	14 3 74 020
4 170	5 719	2 423	885	500	3 777	9 968	520	14 3 74 060
245	450	455	277	209	1 604	1 516	368	14 3 74 080
2 904	3 841	1 411	432	204	1 520	6 176	532	14 3 74 090
142	334	286	194	145	1 124	1 026	361	14 3 74 140
146	283	236	168	116	896	880	393	14 3 74 170
313	529	429	226	146	1 093	1 426	422	14 3 74 190
194	426	205	80	54	411	719	473	14 3 74 200
142	326	216	149	103	793	855	425	14 3 74 220
161	304	312	166	97	747	954	420	14 3 74 250
683	1 139	544	216	103	782	2 008	519	14 3 74 290
1 947	3 422	2 438	1 018	557	4 259	6 938	519	14 3 74 315
228	440	285	149	76	589	999	436	14 3 74 325
2 298	2 432	1 273	610	314	2 401	5 302	511	14 3 74 345
170	318	227	114	118	916	820	444	14 3 74 360
219	423	329	192	115	870	1 121	396	14 3 74 390
122	172	123	53	41	309	424	461	14 3 74 410
10 415	13 900	6 743	3 052	2 181	16 788	27 137	530	14 3 75
195	358	303	204	170	1 294	1 044	446	14 3 75 020
3 994	4 641	1 686	533	343	2 673	7 951	588	14 3 75 030
94	136	137	82	65	508	440	463	14 3 75 040
247	560	360	165	158	1 181	1 204	452	14 3 75 060
1 241	1 786	837	351	283	2 176	3 289	558	14 3 75 070
990	1 376	715	338	242	1 867	2 775	543	14 3 75 090
159	347	297	196	115	936	955	415	14 3 75 110
95	186	157	88	53	394	483	432	14 3 75 120
312	650	505	267	180	1 398	1 582	448	14 3 75 140
1 199	1 598	598	302	189	1 448	2 750	543	14 3 75 160
1 580	1 766	740	273	205	1 565	3 272	538	14 3 75 180
213	285	248	154	117	898	862	446	14 3 75 190
96	211	160	99	61	450	529	424	14 3 75 200
18 388	26 388	15 521	6 673	4 261	32 788	54 826	506	14 3 79
956	1 386	718	189	105	784	2 454	513	14 3 79 080
3 623	4 961	1 918	641	288	2 221	8 024	546	14 3 79 100
281	629	184	40	20	157	735	556	14 3 79 120
106	171	199	90	61	484	555	411	14 3 79 150
351	503	218	133	105	793	1 061	514	14 3 79 180
206	398	424	238	183	1 424	1 289	405	14 3 79 190
784	1 098	805	438	319	2 428	2 867	449	14 3 79 220
874	1 345	625	280	178	1 345	2 424	537	14 3 79 230
900	1 695	883	339	264	1 997	3 124	491	14 3 79 260
269	350	235	131	99	769	862	452	14 3 79 280

Regierungsbezirk Leipzig

Schlüssel- nummer	Kreisfreie Stadt Landkreis Gemeinde	Tourismus 2004				Straßenver- kehrsunfälle insgesamt (ohne sonst.)
		geöffnete Beherber- gungsstätten	angebotene Gästebetten	Ankünfte	Übernach- tungen	
		133	134	135	136	137
Kreisfreie Stadt						
14 3 65 000	Leipzig, Stadt	89	11 272	954 230	1 757 514	2 515
14 3 74	Landkreis Delitzsch	52	2 897	135 702	366 229	812
14 3 74 020	Bad Dübén, Stadt	5	461	10 826	94 753	63
14 3 74 060	Delitzsch, Stadt	6	269	11 996	25 767	172
14 3 74 080	Doberschütz	2	.	.	.	22
14 3 74 090	Eilenburg, Stadt	3	80	2 315	4 264	100
14 3 74 140	Jesewitz	1	.	.	.	17
14 3 74 170	Kossa	3	88	3 160	4 507	7
14 3 74 190	Krostitz	1	.	.	.	45
14 3 74 200	Laußig	-	-	-	-	12
14 3 74 220	Löbnitz	4	124	6 763	14 862	19
14 3 74 250	Neukyhna	1	.	.	.	9
14 3 74 290	Rackwitz	6	329	12 548	54 958	43
14 3 74 315	Schkeuditz, Stadt	11	878	48 369	95 041	174
14 3 74 325	Schönwölkau	2	.	.	.	19
14 3 74 345	Taucha, Stadt	3	164	9 618	21 073	56
14 3 74 360	Wiedemar	3	353	26 329	42 306	26
14 3 74 390	Zschepplin	-	-	-	-	16
14 3 74 410	Zwochau	1	.	.	.	11
14 3 75	Landkreis Döbeln	29	1 145	38 029	79 518	373
14 3 75 020	Bockelwitz	1	.	.	.	27
14 3 75 030	Döbeln, Stadt	5	145	7 762	13 122	111
14 3 75 040	Ebersbach	-	-	-	-	4
14 3 75 060	Großweitzschen	1	.	.	.	47
14 3 75 070	Hartha, Stadt	2	.	.	.	39
14 3 75 090	Leisnig, Stadt	9	322	8 419	17 868	20
14 3 75 110	Mochau	2	.	.	.	17
14 3 75 120	Niederstregis	-	-	-	-	5
14 3 75 140	Ostrau	1	.	.	.	25
14 3 75 160	Roßwein, Stadt	2	.	.	.	26
14 3 75 180	Waldheim, Stadt	4	328	10 845	26 872	26
14 3 75 190	Ziegra-Knobelsdorf	1	.	.	.	16
14 3 75 200	Zschaitz-Ottewig	1	.	.	.	10
14 3 79	Landkreis Leipziger Land	34	1 323	59 565	130 354	790
14 3 79 080	Böhlen, Stadt	-	-	-	-	33
14 3 79 100	Borna, Stadt	3	77	3 784	5 605	123
14 3 79 120	Deutzen	1	.	.	.	14
14 3 79 150	Elstertrebnitz	-	-	-	-	5
14 3 79 180	Espenhain	1	.	.	.	25
14 3 79 190	Eulatal	1	.	.	.	39
14 3 79 220	Frohbürg, Stadt	6	157	2 810	6 451	50
14 3 79 230	Geithain, Stadt	-	-	-	-	35
14 3 79 260	Groitzsch, Stadt	3	46	1 980	4 183	51
14 3 79 280	Großlehna	-	-	-	-	7

Regierungsbezirk Leipzig

Schwerwiegende Unfälle mit Sachschaden 2004		Straßenverkehrsunfälle mit Personenschaden 2004				Kraftfahrzeugbestand am 1. Januar 2005			Schlüsselnummer
im engeren Sinne	unter Alkoholeinwirkung	insgesamt	verunglückte Personen			insgesamt	darunter		
			Getötete	Schwer-verletzte	Leicht-verletzte		Pkw	Krafträder	
138	139	140	141	142	143	144	145	146	
628	192	1 695	12	289	1 755	224 829	197 959	8 275	14 3 65 000
335	29	448	18	203	392	81 648	68 708	3 862	14 3 74
22	2	39	2	17	32	5 575	4 854	203	14 3 74 020
73	9	90	8	39	81	15 981	13 978	712	14 3 74 060
13	1	8	-	4	7	3 543	2 865	203	14 3 74 080
35	3	62	-	24	53	10 302	8 879	457	14 3 74 090
8	-	9	-	5	8	2 563	2 045	124	14 3 74 140
-	-	7	-	6	6	1 929	1 556	122	14 3 74 170
22	-	23	1	10	17	3 345	2 639	186	14 3 74 190
5	2	5	-	3	5	1 527	1 281	90	14 3 74 200
7	1	11	1	3	7	1 667	1 385	69	14 3 74 220
1	-	8	-	3	10	1 898	1 579	120	14 3 74 250
26	2	15	-	7	10	3 538	3 030	171	14 3 74 290
69	7	98	1	42	99	11 997	10 101	560	14 3 74 315
8	-	11	4	4	8	2 117	1 749	143	14 3 74 325
25	1	30	-	5	29	8 925	7 673	417	14 3 74 345
8	1	17	1	14	8	2 216	1 581	103	14 3 74 360
9	-	7	-	11	6	2 510	2 083	114	14 3 74 390
3	-	8	-	6	6	1 018	738	43	14 3 74 410
100	18	255	4	86	245	49 772	42 044	2 556	14 3 75
11	1	15	-	7	19	2 242	1 784	125	14 3 75 020
20	11	80	-	21	81	13 473	11 587	532	14 3 75 030
2	-	2	-	1	1	981	782	59	14 3 75 040
20	1	26	1	12	20	2 619	2 156	178	14 3 75 060
9	-	30	1	8	27	5 741	4 925	305	14 3 75 070
3	2	15	-	4	14	4 584	3 930	279	14 3 75 090
5	-	12	-	7	11	2 167	1 782	120	14 3 75 110
-	-	5	-	1	7	1 031	869	74	14 3 75 120
6	1	18	1	8	20	3 480	2 750	182	14 3 75 140
9	1	16	1	5	16	4 750	4 081	231	14 3 75 160
8	-	18	-	6	13	5 563	4 822	277	14 3 75 180
6	1	9	-	4	7	1 827	1 485	108	14 3 75 190
1	-	9	-	2	9	1 143	949	80	14 3 75 200
214	39	537	12	126	586	97 283	83 178	4 301	14 3 79
2	-	31	-	7	33	4 101	3 588	184	14 3 79 080
16	6	101	-	19	120	13 942	12 184	530	14 3 79 100
1	1	12	-	3	12	1 121	1 019	46	14 3 79 120
-	1	4	-	1	5	957	854	50	14 3 79 150
11	3	11	-	4	10	2 109	1 686	68	14 3 79 180
18	-	21	-	6	24	2 832	2 307	127	14 3 79 190
25	-	25	6	5	23	5 422	4 486	298	14 3 79 220
14	1	20	-	6	22	4 030	3 439	162	14 3 79 230
13	4	34	1	11	34	5 364	4 616	246	14 3 79 260
-	-	7	-	3	6	1 762	1 490	101	14 3 79 280

Regierungsbezirk Leipzig

Schlüssel- nummer	Kreisfreie Stadt Landkreis Gemeinde	Ist-Aufkommen an Gemeindesteuern 2004 in 1 000 €				
		Grund- steuer A	Grund- steuer B	Gewerbe- steuer	Gemeindeanteil an der Ein- kommensteuer	Gemeindeanteil an der Umsatzsteuer
		147	148	149	150	151
Kreisfreie Stadt						
14 3 65 000	Leipzig, Stadt	247	64 296	122 634	46 456	25 026
14 3 74	Landkreis Delitzsch	803	11 238	22 089	10 420	4 153
14 3 74 020	Bad Dübén, Stadt	27	752	947	794	193
14 3 74 060	Delitzsch, Stadt	80	2 538	2 392	2 419	731
14 3 74 080	Doberschütz	43	316	197	296	60
14 3 74 090	Eilenburg, Stadt	39	1 637	6 045	1 371	543
14 3 74 140	Jesewitz	60	208	525	256	43
14 3 74 170	Kossa	30	155	151	150	16
14 3 74 190	Krostitz	65	364	1 120	349	202
14 3 74 200	Laußig	14	206	1 371	134	64
14 3 74 220	Löbnitz	8	159	296	144	43
14 3 74 250	Neukyhna	80	187	377	153	21
14 3 74 290	Rackwitz	58	546	335	430	311
14 3 74 315	Schkeuditz, Stadt	75	2 038	5 312	1 680	1 187
14 3 74 325	Schönwölkau	47	166	111	177	19
14 3 74 345	Taucha, Stadt	40	1 311	1 889	1 605	557
14 3 74 360	Wiedemar	63	367	810	161	107
14 3 74 390	Zschepplin	46	198	46	222	29
14 3 74 410	Zwochau	29	90	167	80	28
14 3 75	Landkreis Döbeln	643	6 268	13 314	4 879	1 891
14 3 75 020	Bockelwitz	82	183	92	143	28
14 3 75 030	Döbeln, Stadt	38	2 074	6 863	1 692	810
14 3 75 040	Ebersbach	9	90	93	68	8
14 3 75 060	Großweitzschen	67	251	274	252	36
14 3 75 070	Hartha, Stadt	73	779	1 029	543	139
14 3 75 090	Leisnig, Stadt	40	718	1 606	513	132
14 3 75 110	Mochau	84	217	179	149	26
14 3 75 120	Niederstregis	19	76	30	64	10
14 3 75 140	Ostrau	101	379	764	275	212
14 3 75 160	Roßwein, Stadt	37	573	687	404	178
14 3 75 180	Waldheim, Stadt	22	690	1 567	556	255
14 3 75 190	Ziegra-Knobelsdorf	42	145	57	125	11
14 3 75 200	Zschaitz-Ottewig	30	93	73	95	46
14 3 79	Landkreis Leipziger Land	820	12 188	20 550	12 297	4 526
14 3 79 080	Böhlen, Stadt	16	591	533	568	319
14 3 79 100	Borna, Stadt	43	1 784	1 634	1 847	750
14 3 79 120	Deutzen	2	93	14	120	11
14 3 79 150	Elstertrebnitz	14	80	36	95	7
14 3 79 180	Espenhain	34	371	754	195	262
14 3 79 190	Eulatal	63	238	252	215	50
14 3 79 220	Frohbürg, Stadt	78	548	540	493	133
14 3 79 230	Geithain, Stadt	65	501	434	475	195
14 3 79 260	Groitzsch, Stadt	68	590	404	517	113
14 3 79 280	Großlehna	19	183	297	170	38

Regierungsbezirk Leipzig

Hebesätze in %			Realsteuer- aufbringungs- kraft 2004	Steuereinnahmekraft 2004		Schuldenstand am 31.12.2004		Personal- stand am 30. Juni 2004	Schlüssel- nummer
Grund- steuer A	Grund- steuer B	Gewerbe- steuer		insgesamt	je Einwohner	insgesamt	je Einwohner		
				1 000 €	1 000 €	€	1 000 €		
152	153	154	155	156	157	158	159	160	
319	488	450	167 985	226 927	457	911 691	1 837	12 337	14 3 65 000
285	389	385	36 654	48 585	390	180 049	1 446	1 621	14 3 74
290	375	380	1 901	2 773	309	11 461	1 275	68	14 3 74 020
300	450	380	5 055	7 915	281	19 710	700	270	14 3 74 060
275	360	370	637	968	210	2 947	639	46	14 3 74 080
350	400	410	7 813	9 049	509	18 719	1 054	153	14 3 74 090
260	350	365	910	1 143	362	2 159	684	28	14 3 74 140
250	350	360	395	541	213	1 443	567	18	14 3 74 170
310	360	375	1 714	2 128	527	3 169	784	53	14 3 74 190
275	360	370	1 776	1 804	856	1 389	659	22	14 3 74 200
280	365	375	517	667	293	2 971	1 304	27	14 3 74 220
300	370	380	700	829	322	1 500	582	18	14 3 74 250
320	370	350	1 073	1 770	321	21 211	3 840	85	14 3 74 290
290	375	380	8 114	10 338	556	13 860	745	168	14 3 74 315
250	360	330	389	569	204	1 705	612	25	14 3 74 325
300	370	370	3 639	5 566	381	11 618	796	75	14 3 74 345
280	365	385	1 355	1 526	666	7 761	3 388	16	14 3 74 360
220	330	330	372	617	186	922	277	31	14 3 74 390
300	400	400	294	383	332	3 832	3 321	11	14 3 74 410
294	389	381	21 824	26 985	365	56 789	768	1 551	14 3 75
280	365	370	401	560	198	2 670	943	143	14 3 75 020
270	390	380	9 703	11 374	527	19 958	925	506	14 3 75 030
285	370	380	213	278	241	465	403	10	14 3 75 040
270	370	390	648	903	264	221	65	34	14 3 75 060
300	430	390	1 923	2 483	288	7 508	872	95	14 3 75 070
300	450	380	2 449	2 899	407	5 135	721	131	14 3 75 090
350	420	420	465	621	226	211	77	27	14 3 75 110
280	370	375	140	210	155	390	288	16	14 3 75 120
320	370	380	1 352	1 746	394	2 256	509	54	14 3 75 140
275	360	370	1 476	1 973	258	6 600	864	94	14 3 75 160
250	350	380	2 553	3 174	348	4 986	546	106	14 3 75 180
270	350	370	284	414	175	-	-	20	14 3 75 190
300	365	375	217	348	228	87	57	15	14 3 75 200
297	373	386	36 535	50 907	340	154 597	1 033	1 886	14 3 79
320	380	380	1 251	2 074	295	3 436	489	71	14 3 79 080
300	378	400	3 723	6 132	267	12 457	542	211	14 3 79 100
300	375	400	122	251	117	6 939	3 233	6	14 3 79 120
250	350	360	154	252	165	1 005	658	11	14 3 79 150
350	380	400	1 216	1 586	567	3 001	1 073	22	14 3 79 180
340	430	400	548	785	215	3 267	896	36	14 3 79 190
300	380	380	1 271	1 832	227	5 474	679	103	14 3 79 220
350	380	390	1 070	1 689	259	10 229	1 568	56	14 3 79 230
270	360	350	1 243	1 820	211	3 285	380	106	14 3 79 260
280	370	380	550	721	292	386	156	5	14 3 79 280

Regierungsbezirk Leipzig

Schlüssel- nummer	Kreisfreie Stadt Landkreis Gemeinde	Berein. Einnahmen der öffentlichen Kommunalhaushalte 2004 in 1 000 €				
		insgesamt	Einnahmen der laufenden Rechnung	darunter		Einnahmen der Kapital- rechnung
				Schlüsselzu- weis. v. Land	Gebühren, zweckg. Abg.	
		161	162	163	164	165
Kreisfreie Stadt						
14 3 65 000	Leipzig, Stadt	1 043 911	900 762	354 711	57 435	143 149
14 3 74	Landkreis Delitzsch	213 860	169 050	59 429	15 751	44 811
14 3 74 020	Bad Dübener, Stadt	8 757	7 286	2 751	253	1 471
14 3 74 060	Delitzsch, Stadt	28 836	24 952	8 369	1 650	3 884
14 3 74 080	Doberschütz	4 690	3 199	1 110	226	1 491
14 3 74 090	Eilenburg, Stadt	34 129	18 417	4 018	1 985	15 712
14 3 74 140	Jesewitz	3 050	2 572	738	134	478
14 3 74 170	Kossa	2 092	1 899	543	184	193
14 3 74 190	Krostitz	5 349	4 163	755	408	1 186
14 3 74 200	Laußig	3 865	2 819	511	140	1 045
14 3 74 220	Löbnitz	2 483	1 937	493	84	546
14 3 74 250	Neukyhna	2 387	1 997	497	94	390
14 3 74 290	Rackwitz	12 731	6 559	988	288	6 172
14 3 74 315	Schkeuditz, Stadt	20 543	18 279	3 787	553	2 264
14 3 74 325	Schönwölkau	3 446	2 332	731	81	1 115
14 3 74 345	Taucha, Stadt	14 219	12 417	4 090	259	1 802
14 3 74 360	Wiedemar	2 661	2 470	-	513	191
14 3 74 390	Zschepplin	3 670	2 284	850	136	1 387
14 3 74 410	Zwochau	1 030	909	164	62	120
14 3 75	Landkreis Döbeln	156 333	114 291	36 066	14 050	42 042
14 3 75 020	Bockelwitz	6 858	3 916	662	432	2 942
14 3 75 030	Döbeln, Stadt	35 987	24 885	6 022	1 865	11 102
14 3 75 040	Ebersbach	1 021	717	227	46	304
14 3 75 060	Großweitzschen	4 269	2 790	906	90	1 479
14 3 75 070	Hartha, Stadt	8 930	6 578	2 593	183	2 353
14 3 75 090	Leisnig, Stadt	9 431	6 302	1 098	383	3 129
14 3 75 110	Mochau	1 925	1 853	664	81	72
14 3 75 120	Niederstregis	1 971	999	323	50	971
14 3 75 140	Ostrau	4 804	4 155	1 092	183	650
14 3 75 160	Roßwein, Stadt	11 304	6 251	2 648	327	5 052
14 3 75 180	Waldheim, Stadt	11 549	8 105	3 070	224	3 444
14 3 75 190	Ziegra-Knobelsdorf	3 052	1 530	579	77	1 522
14 3 75 200	Zschaitz-Ottewig	1 325	1 153	417	53	173
14 3 79	Landkreis Leipziger Land	256 351	196 305	74 842	17 999	60 046
14 3 79 080	Böhlen, Stadt	6 363	5 917	1 816	323	447
14 3 79 100	Borna, Stadt	27 956	21 287	8 919	1 117	6 669
14 3 79 120	Deutzen	6 618	6 525	669	18	93
14 3 79 150	Elstertrebnitz	1 791	1 210	468	148	581
14 3 79 180	Espenhain	10 107	2 488	282	132	7 619
14 3 79 190	Eulatal	3 165	2 646	943	215	518
14 3 79 220	Frohbürg, Stadt	8 566	6 943	2 790	440	1 623
14 3 79 230	Geithain, Stadt	8 411	6 629	2 401	137	1 782
14 3 79 260	Groitzsch, Stadt	10 075	7 692	3 300	944	2 383
14 3 79 280	Großlehna	2 575	1 760	569	25	815

Regierungsbezirk Leipzig

Bereinigte Ausgaben der öffentlichen Kommunalhaushalte 2004 in 1 000 €							Finanzierungs- saldo 2004 in 1 000 €	Schlüssel- nummer
insgesamt	Ausgaben der laufenden Rechnung	darunter		Ausgaben der Kapital- rechnung	darunter			
		Personal- ausgaben	laufender Sachaufwand		Sach- investitionen	darunter Bau- maßnahmen		
166	167	168	169	170	171	172	173	
1 051 568	889 469	268 462	151 301	162 099	135 441	122 316	-7 657	14 3 65 000
218 645	158 107	50 313	37 589	60 538	57 067	52 322	-4 785	14 3 74
9 410	6 742	2 106	1 897	2 668	2 233	2 089	-654	14 3 74 020
28 169	23 015	8 752	6 613	5 154	4 133	3 511	667	14 3 74 060
5 188	3 036	1 453	706	2 152	1 972	1 921	-497	14 3 74 080
36 863	15 607	5 122	4 314	21 255	20 965	20 253	-2 734	14 3 74 090
2 844	2 003	783	450	842	842	684	206	14 3 74 140
2 161	1 869	585	594	292	282	244	-69	14 3 74 170
4 693	3 675	1 721	1 042	1 018	1 012	479	655	14 3 74 190
2 826	1 768	676	373	1 059	1 035	977	1 039	14 3 74 200
2 590	1 721	607	647	869	869	850	-107	14 3 74 220
2 353	1 853	540	365	500	491	480	34	14 3 74 250
11 994	5 609	2 280	1 426	6 385	6 385	6 142	737	14 3 74 290
20 509	15 779	4 767	3 933	4 730	3 634	3 197	34	14 3 74 315
3 538	2 176	802	512	1 362	1 323	1 234	-92	14 3 74 325
12 416	9 606	2 695	1 436	2 810	2 487	1 699	1 803	14 3 74 345
2 819	2 410	547	854	410	348	265	-159	14 3 74 360
5 293	2 030	809	437	3 263	3 263	3 053	-1 623	14 3 74 390
1 022	941	356	118	81	152	152	8	14 3 74 410
152 894	105 647	40 382	28 484	47 247	45 553	41 813	3 439	14 3 75
7 167	3 917	2 501	877	3 249	3 249	3 173	-309	14 3 75 020
31 573	22 906	10 773	5 663	8 667	8 141	7 411	4 413	14 3 75 030
1 175	684	346	104	491	481	477	-154	14 3 75 040
4 010	2 293	1 055	594	1 717	1 619	1 532	259	14 3 75 060
8 647	5 989	2 783	1 101	2 658	2 449	2 026	283	14 3 75 070
10 341	6 326	3 558	1 378	4 015	4 012	3 613	-910	14 3 75 090
2 266	1 818	901	501	447	29	18	-341	14 3 75 110
1 916	867	388	266	1 050	1 050	1 050	54	14 3 75 120
4 107	3 159	1 524	816	948	905	833	697	14 3 75 140
11 813	6 016	2 724	1 478	5 797	5 589	4 930	-509	14 3 75 160
10 314	6 773	2 882	1 317	3 542	3 504	3 347	1 234	14 3 75 180
3 291	1 269	537	239	2 022	1 972	1 898	-239	14 3 75 190
1 471	1 027	443	268	444	439	379	-146	14 3 75 200
238 857	171 276	62 774	43 488	67 581	63 693	58 195	17 495	14 3 79
6 310	5 472	2 246	1 569	838	673	444	53	14 3 79 080
26 267	18 314	7 324	4 499	7 953	1 935	1 624	1 689	14 3 79 100
2 186	2 175	178	183	12	12	-	4 432	14 3 79 120
1 633	968	319	200	665	659	650	158	14 3 79 150
8 397	2 177	712	407	6 221	6 142	6 132	1 710	14 3 79 180
2 728	2 122	1 037	458	606	531	446	437	14 3 79 190
8 850	5 812	2 708	1 535	3 038	3 029	2 431	-284	14 3 79 220
8 612	5 896	1 966	1 150	2 716	2 641	2 587	-201	14 3 79 230
10 301	7 318	3 102	1 858	2 983	2 968	2 794	-226	14 3 79 260
2 721	1 554	234	287	1 166	1 166	1 016	-146	14 3 79 280

Regierungsbezirk Leipzig

Schlüssel- nummer	Kreisfreie Stadt Landkreis Gemeinde	Fläche 31.12.2004 km²	Bevölkerung am				Einwoh- ner je km² 2004
			3.10.1990	31. Dezember 2004			
			insgesamt		männlich	weiblich	
		1	2	3	4	5	6
Noch: Landkreis Leipziger Land							
14 3 79 290	Großpösna	41,40	4 108	5 621	2 821	2 800	136
14 3 79 350	Kitzen	26,94	1 903	2 064	1 088	976	77
14 3 79 360	Kitzscher, Stadt	28,99	8 553	6 157	2 991	3 166	212
14 3 79 370	Kohren-Sahlis, Stadt	36,72	3 410	3 109	1 557	1 552	85
14 3 79 430	Lobstädt	24,27	2 951	2 656	1 334	1 322	109
14 3 79 450	Markkleeberg, Stadt	31,36	19 624	23 639	11 412	12 227	754
14 3 79 460	Markranstädt, Stadt	46,23	10 098	12 925	6 246	6 679	280
14 3 79 500	Narsdorf	24,49	2 010	1 919	955	964	78
14 3 79 530	Neukieritzsch	26,07	5 041	3 384	1 648	1 736	130
14 3 79 580	Pegau, Stadt	21,61	5 691	4 766	2 341	2 425	221
14 3 79 640	Regis-Breitingen, Stadt	26,35	5 297	4 332	2 134	2 198	164
14 3 79 660	Rötha, Stadt	17,88	4 852	4 023	2 070	1 953	225
14 3 79 750	Zwenkau, Stadt	46,21	8 921	8 976	4 368	4 608	194
14 3 83	Muldentalkreis	893,73	126 979	132 590	65 078	67 512	148
14 3 83 020	Bad Lausick, Stadt	69,79	9 040	8 971	4 330	4 641	129
14 3 83 030	Belgershain	22,77	1 859	3 540	1 776	1 764	155
14 3 83 040	Bennewitz	46,41	4 422	5 297	2 615	2 682	114
14 3 83 055	Borsdorf	15,56	4 774	8 389	4 064	4 325	539
14 3 83 060	Brandis, Stadt	34,81	7 422	9 759	4 822	4 937	280
14 3 83 070	Colditz, Stadt	33,48	6 635	5 286	2 535	2 751	158
14 3 83 100	Falkenhain	73,25	4 110	3 981	1 971	2 010	54
14 3 83 120	Grimma, Stadt	51,18	20 091	18 049	8 711	9 338	353
14 3 83 130	Großbardau	24,97	1 640	1 767	899	868	71
14 3 83 140	Großbothen	33,81	3 942	3 625	1 795	1 830	107
14 3 83 160	Hohburg	37,56	3 116	3 066	1 540	1 526	82
14 3 83 180	Kühren-Burkartshain	44,82	2 859	2 918	1 458	1 460	65
14 3 83 190	Machern	38,87	3 996	6 794	3 322	3 472	175
14 3 83 210	Mutzschen, Stadt	29,38	2 212	2 381	1 180	1 201	81
14 3 83 220	Naunhof, Stadt	39,49	6 677	8 730	4 274	4 456	221
14 3 83 230	Nerchau, Stadt	39,94	4 686	4 152	2 117	2 035	104
14 3 83 240	Otterwisch	22,74	1 377	1 559	777	782	69
14 3 83 250	Parthenstein	34,96	3 041	3 807	1 934	1 873	109
14 3 83 290	Thallwitz	53,00	4 118	3 959	2 027	1 932	75
14 3 83 320	Thümmnitzwalde	55,88	3 781	3 547	1 812	1 735	63
14 3 83 330	Trebsen/Mulde, Stadt	35,03	4 633	4 325	2 115	2 210	123
14 3 83 340	Wurzen, Stadt	23,55	18 825	15 143	7 182	7 961	643
14 3 83 350	Zschadraß	32,47	3 723	3 545	1 822	1 723	109
14 3 89	Landkreis Torgau-Oschatz	1 167,53	109 417	97 422	48 097	49 325	83
14 3 89 010	Arzberg	58,23	2 596	2 312	1 119	1 193	40
14 3 89 030	Beilrode	36,18	2 797	2 680	1 331	1 349	74
14 3 89 040	Belgern, Stadt	83,70	5 856	5 192	2 561	2 631	62
14 3 89 060	Cavertitz	68,91	2 851	2 620	1 325	1 295	38
14 3 89 080	Dahlen, Stadt	71,68	5 605	5 152	2 500	2 652	72
14 3 89 100	Dommitzsch, Stadt	30,20	3 515	3 123	1 521	1 602	103
14 3 89 110	Dreiheide	33,52	1 854	2 531	1 265	1 266	76
14 3 89 120	Elsnig	36,76	1 850	1 704	872	832	46

Regierungsbezirk Leipzig

Bevölkerung im Alter von ... bis unter ... Jahren am 31. Dezember 2004									Schlüssel- nummer
unter 6	6 bis unter 15	15 bis unter 18	18 bis unter 25	25 bis unter 30	30 bis unter 40	40 bis unter 50	50 bis unter 65	65 und mehr	
7	8	9	10	11	12	13	14	15	
268	420	220	447	243	837	1 044	1 120	1 022	14 3 79 290
75	117	107	200	87	284	478	392	324	14 3 79 350
244	367	267	543	321	842	1 013	1 451	1 109	14 3 79 360
112	193	132	300	149	422	519	665	617	14 3 79 370
101	187	101	264	142	398	448	558	457	14 3 79 430
1 121	1 594	869	1 741	1 153	3 470	3 735	4 879	5 077	14 3 79 450
544	733	536	1 123	588	1 606	2 420	2 845	2 530	14 3 79 460
91	133	101	203	102	234	388	304	363	14 3 79 500
120	156	122	273	148	377	540	877	771	14 3 79 530
198	268	160	350	186	615	730	1 073	1 186	14 3 79 580
158	240	166	318	157	493	722	968	1 110	14 3 79 640
170	218	163	332	192	540	722	874	812	14 3 79 660
421	624	318	667	400	1 302	1 434	1 906	1 904	14 3 79 750
5 911	8 874	5 840	11 943	7 107	18 036	22 909	26 240	25 730	14 3 83
359	608	394	858	462	1 182	1 454	1 742	1 912	14 3 83 020
179	281	207	323	220	518	715	650	447	14 3 83 030
235	312	280	475	261	698	1 013	1 092	931	14 3 83 040
436	627	347	650	461	1 360	1 518	1 689	1 301	14 3 83 055
450	734	413	775	434	1 440	1 848	1 896	1 769	14 3 83 060
214	305	219	452	274	640	808	1 169	1 205	14 3 83 070
156	293	189	368	194	559	736	705	781	14 3 83 100
803	1 084	698	1 751	1 068	2 209	2 880	3 715	3 841	14 3 83 120
52	119	78	186	102	231	331	369	299	14 3 83 130
159	201	138	315	176	448	625	804	759	14 3 83 140
119	217	166	277	146	381	558	588	614	14 3 83 160
127	215	127	276	178	435	522	508	530	14 3 83 180
331	543	331	584	338	1 008	1 285	1 343	1 031	14 3 83 190
122	199	118	204	129	339	424	436	410	14 3 83 210
422	624	389	695	434	1 346	1 509	1 626	1 685	14 3 83 220
151	269	181	376	228	550	683	805	909	14 3 83 230
72	115	76	160	102	242	263	271	258	14 3 83 240
180	250	181	328	211	543	718	806	590	14 3 83 250
200	256	165	388	234	562	731	758	665	14 3 83 290
161	265	183	380	197	480	626	640	615	14 3 83 320
197	286	181	373	225	578	724	844	917	14 3 83 330
619	863	636	1 398	824	1 769	2 279	3 132	3 623	14 3 83 340
167	208	143	351	209	518	659	652	638	14 3 83 350
4 386	6 327	4 229	9 506	5 365	12 532	16 746	18 785	19 546	14 3 89
90	162	116	223	115	310	440	381	475	14 3 89 010
117	170	110	279	123	310	550	526	495	14 3 89 030
244	331	203	467	294	662	882	968	1 141	14 3 89 040
106	164	107	265	159	362	467	496	494	14 3 89 060
220	353	226	458	281	672	833	978	1 131	14 3 89 080
126	197	139	304	150	387	533	596	691	14 3 89 100
107	192	122	279	146	345	497	460	383	14 3 89 110
63	128	85	182	112	196	344	311	283	14 3 89 120

Regierungsbezirk Leipzig

Schlüssel- nummer	Kreisfreie Stadt Landkreis Gemeinde	Lebendgeborene 2004		Gestorbene 2004		Überschuss bzw. Gestor-
		insgesamt	je 1 000 Einwohner	insgesamt	je 1 000 Einwohner	insgesamt
		16	17	18	19	20
Noch: Landkreis Leipziger Land						
14 3 79 290	Großpösna	38	6,8	45	8,0	-7
14 3 79 350	Kitzen	9	4,3	15	7,2	-6
14 3 79 360	Kitzscher, Stadt	37	5,9	85	13,6	-48
14 3 79 370	Kohren-Sahlis, Stadt	27	8,6	26	8,3	1
14 3 79 430	Lobstädt	15	5,6	45	16,7	-30
14 3 79 450	Markkleeberg, Stadt	159	6,8	224	9,5	-65
14 3 79 460	Markranstädt, Stadt	79	6,1	179	13,7	-100
14 3 79 500	Narsdorf	22	11,4	13	6,7	9
14 3 79 530	Neukieritzsch	20	5,8	30	8,7	-10
14 3 79 580	Pegau, Stadt	35	7,2	53	11,0	-18
14 3 79 640	Regis-Breitingen, Stadt	26	5,9	66	15,0	-40
14 3 79 660	Rötha, Stadt	30	7,3	38	9,3	-8
14 3 79 750	Zwenkau, Stadt	63	7,0	96	10,7	-33
14 3 83	Muldentalkreis	947	7,1	1 304	9,8	-357
14 3 83 020	Bad Lausick, Stadt	50	5,5	102	11,3	-52
14 3 83 030	Belgershain	33	9,2	17	4,8	16
14 3 83 040	Bennewitz	46	8,7	44	8,3	2
14 3 83 055	Borsdorf	66	7,9	50	6,0	16
14 3 83 060	Brandis, Stadt	50	5,1	114	11,6	-64
14 3 83 070	Colditz, Stadt	36	6,8	77	14,5	-41
14 3 83 100	Falkenhain	26	6,5	44	10,9	-18
14 3 83 120	Grimma, Stadt	134	7,4	202	11,1	-68
14 3 83 130	Großbardau	10	5,6	14	7,9	-4
14 3 83 140	Großbothen	27	7,4	31	8,5	-4
14 3 83 160	Hohburg	21	6,8	21	6,8	-
14 3 83 180	Kühren-Burkartshain	19	6,5	31	10,5	-12
14 3 83 190	Machern	42	6,2	41	6,1	1
14 3 83 210	Mutzschen, Stadt	22	9,1	15	6,2	7
14 3 83 220	Naunhof, Stadt	65	7,4	118	13,4	-53
14 3 83 230	Nerchau, Stadt	28	6,7	40	9,5	-12
14 3 83 240	Otterwisch	12	7,7	5	3,2	7
14 3 83 250	Parthenstein	25	6,6	21	5,5	4
14 3 83 290	Thallwitz	29	7,3	28	7,1	1
14 3 83 320	Thümmlitzwalde	31	8,7	20	5,6	11
14 3 83 330	Trebsen/Mulde, Stadt	37	8,5	50	11,6	-13
14 3 83 340	Wurzen, Stadt	108	7,0	188	12,3	-80
14 3 83 350	Zschadraß	30	8,2	31	8,4	-1
14 3 89	Landkreis Torgau-Oschatz	742	7,6	1 117	11,4	-375
14 3 89 010	Arzberg	12	5,2	24	10,3	-12
14 3 89 030	Beilrode	22	8,1	32	11,8	-10
14 3 89 040	Belgern, Stadt	42	8,1	72	13,8	-30
14 3 89 060	Cavertitz	28	10,7	21	8,0	7
14 3 89 080	Dahlen, Stadt	44	8,5	64	12,4	-20
14 3 89 100	Dommitzsch, Stadt	21	6,6	55	17,3	-34
14 3 89 110	Dreiheide	24	9,4	20	7,9	4
14 3 89 120	Elsnig	11	6,4	14	8,2	-3

Regierungsbezirk Leipzig

der Geborenen benen (-)	Zuzüge 2004		Fortzüge 2004		Überschuss der Zu- bzw. Fortzüge (-)		Gesamtveränderung 2004		Schlüssel- nummer
	insgesamt	je 1 000 Einwohner	insgesamt	je 1 000 Einwohner	insgesamt	je 1 000 Einwohner	insgesamt	je 1 000 Einwohner	
21	22	23	24	25	26	27	28	29	
-1,3	306	54,7	240	42,9	66	11,8	59	10,5	14 3 79 290
-2,9	61	29,4	73	35,2	-12	-5,8	-18	-8,7	14 3 79 350
-7,7	200	32,0	304	48,6	-104	-16,6	-152	-24,3	14 3 79 360
0,3	89	28,3	123	39,2	-34	-10,8	-32	-10,2	14 3 79 370
-11,2	104	38,7	139	51,7	-35	-13,0	-65	-24,2	14 3 79 430
-2,8	1 515	64,4	1 116	47,4	399	17,0	333	14,1	14 3 79 450
-7,7	617	47,3	660	50,6	-43	-3,3	-143	-11,0	14 3 79 460
4,6	38	19,6	65	33,5	-27	-13,9	-18	-9,3	14 3 79 500
-2,9	89	25,8	346	100,2	-257	-74,4	-267	-77,3	14 3 79 530
-3,7	161	33,3	215	44,5	-54	-11,2	-72	-14,9	14 3 79 580
-9,1	179	40,7	191	43,4	-12	-2,7	-52	-11,8	14 3 79 640
-2,0	274	66,9	359	87,6	-85	-20,8	-95	-23,2	14 3 79 660
-3,7	328	36,5	264	29,4	64	7,1	26	2,9	14 3 79 750
-2,7	3 626	27,2	4 084	30,6	-458	-3,4	-811	-6,1	14 3 83
-5,8	304	33,7	312	34,6	-8	-0,9	-59	-6,5	14 3 83 020
4,5	247	69,0	280	78,3	-33	-9,2	-17	-4,8	14 3 83 030
0,4	276	52,1	261	49,2	15	2,8	19	3,6	14 3 83 040
1,9	638	76,4	534	63,9	104	12,5	122	14,6	14 3 83 055
-6,5	473	48,3	446	45,6	27	2,8	-36	-3,7	14 3 83 060
-7,7	229	43,1	240	45,2	-11	-2,1	-51	-9,6	14 3 83 070
-4,5	117	29,0	166	41,2	-49	-12,2	-67	-16,6	14 3 83 100
-3,7	870	47,9	870	47,9	-	-	-67	-3,7	14 3 83 120
-2,2	66	37,1	79	44,4	-13	-7,3	-17	-9,5	14 3 83 130
-1,1	125	34,3	159	43,6	-34	-9,3	-38	-10,4	14 3 83 140
-	87	28,2	107	34,7	-20	-6,5	-20	-6,5	14 3 83 160
-4,1	127	43,2	139	47,3	-12	-4,1	-24	-8,2	14 3 83 180
0,1	406	60,0	340	50,3	66	9,8	66	9,8	14 3 83 190
2,9	175	72,2	224	92,5	-49	-20,2	-43	-17,7	14 3 83 210
-6,0	397	45,1	419	47,6	-22	-2,5	-75	-8,5	14 3 83 220
-2,9	167	39,7	230	54,7	-63	-15,0	-75	-17,8	14 3 83 230
4,5	48	30,6	61	38,9	-13	-8,3	-6	-3,8	14 3 83 240
1,1	166	43,8	140	36,9	26	6,9	30	7,9	14 3 83 250
0,3	140	35,3	139	35,0	1	0,3	2	0,5	14 3 83 290
3,1	137	38,5	158	44,4	-21	-5,9	-10	-2,8	14 3 83 320
-3,0	182	42,1	182	42,1	-	-	-13	-3,0	14 3 83 330
-5,2	633	41,3	764	49,9	-131	-8,6	-212	-13,8	14 3 83 340
-0,3	179	48,7	397	108,0	-218	-59,3	-220	-59,9	14 3 83 350
-3,8	2 268	23,1	2 890	29,4	-622	-6,3	-995	-10,1	14 3 89
-5,2	109	46,9	119	51,2	-10	-4,3	-22	-9,5	14 3 89 010
-3,7	110	40,5	172	63,3	-62	-22,8	-71	-26,1	14 3 89 030
-5,8	167	32,1	176	33,8	-9	-1,7	-39	-7,5	14 3 89 040
2,7	116	44,2	116	44,2	-	-	7	2,7	14 3 89 060
-3,9	229	44,3	222	43,0	7	1,4	-13	-2,5	14 3 89 080
-10,7	124	39,1	166	52,3	-42	-13,2	-76	-23,9	14 3 89 100
1,6	124	48,8	139	54,7	-15	-5,9	-11	-4,3	14 3 89 110
-1,7	65	37,9	79	46,1	-14	-8,2	-17	-9,9	14 3 89 120

Regierungsbezirk Leipzig

Schlüssel- nummer	Kreisfreie Stadt Landkreis Gemeinde	Allgemein bildende Schulen am 2. September 2004					
		Grundschulen				Mittelschulen	
		Schulen	Klassen	Schüler	Lehrer	Schulen	Klassen
		30	31	32	33	34	35
Noch: Landkreis Leipziger Land							
14 3 79 290	Großpösna	1	9	176	14	-	-
14 3 79 350	Kitzen	-	-	-	-	-	-
14 3 79 360	Kitzscher, Stadt	1	7	121	19	1	15
14 3 79 370	Kohren-Sahlis, Stadt	1	4	83	8	-	-
14 3 79 430	Lobstädt	1	4	69	7	-	-
14 3 79 450	Markkleeberg, Stadt	4	32	673	59	2	22
14 3 79 460	Markranstädt, Stadt	2	14	249	25	1	20
14 3 79 500	Narsdorf	1	4	58	7	-	-
14 3 79 530	Neukieritzsch	1	4	67	7	1	3
14 3 79 580	Pegau, Stadt	1	8	180	17	1	13
14 3 79 640	Regis-Breitingen, Stadt	1	4	61	9	1	13
14 3 79 660	Rötha, Stadt	1	5	98	9	1	5
14 3 79 750	Zwenkau, Stadt	1	13	263	23	1	10
14 3 83	Muldentalkreis	29	196	3 485	351	15	214
14 3 83 020	Bad Lausick, Stadt	1	10	195	22	1	19
14 3 83 030	Belgershain	1	7	113	11	1	7
14 3 83 040	Bennewitz	1	6	109	13	1	7
14 3 83 055	Borsdorf	2	13	270	22	1	15
14 3 83 060	Brandis, Stadt	2	16	285	26	1	16
14 3 83 070	Colditz, Stadt	1	7	120	12	1	12
14 3 83 100	Falkenhain	-	-	-	-	1	13
14 3 83 120	Grimma, Stadt	5	33	543	57	1	31
14 3 83 130	Großbardau	-	-	-	-	-	-
14 3 83 140	Großbothen	1	5	82	9	-	-
14 3 83 160	Hohburg	1	10	198	18	-	-
14 3 83 180	Kühren-Burkartshain	1	5	76	7	-	-
14 3 83 190	Machern	1	11	212	19	1	7
14 3 83 210	Mutzschen, Stadt	1	4	68	9	-	-
14 3 83 220	Naunhof, Stadt	1	10	224	22	1	18
14 3 83 230	Nerchau, Stadt	1	4	70	10	1	5
14 3 83 240	Otterwisch	1	4	72	7	-	-
14 3 83 250	Parthenstein	1	6	108	8	-	-
14 3 83 290	Thallwitz	1	6	110	9	-	-
14 3 83 320	Thümmlitzwalde	1	5	90	9	1	13
14 3 83 330	Trebsen/Mulde, Stadt	1	5	90	12	1	16
14 3 83 340	Wurzen, Stadt	3	24	368	42	2	35
14 3 83 350	Zschadraß	1	5	82	7	-	-
14 3 89	Landkreis Torgau-Oschatz	25	146	2 526	269	13	171
14 3 89 010	Arzberg	1	4	62	7	-	-
14 3 89 030	Beilrode	1	4	70	8	1	15
14 3 89 040	Belgern, Stadt	1	7	139	12	1	9
14 3 89 060	Cavertitz	1	4	71	8	-	-
14 3 89 080	Dahlen, Stadt	1	7	130	11	1	15
14 3 89 100	Dommitzsch, Stadt	1	7	136	15	1	11
14 3 89 110	Dreiheide	1	4	58	9	-	-
14 3 89 120	Elsnig	-	-	-	-	-	-

Regierungsbezirk Leipzig

Allgemein bildende Schulen am 2. September 2004										Schlüssel- nummer
Mittelschulen		Gymnasien				Förderschulen				
Schüler	Lehrer	Schulen	Klassen	Schüler	Lehrer	Schulen	Klassen	Schüler	Lehrer	
36	37	38	39	40	41	42	43	44	45	
-	-	-	-	-	-	-	-	-	-	14 3 79 290
-	-	-	-	-	-	-	-	-	-	14 3 79 350
335	26	-	-	-	-	-	-	-	-	14 3 79 360
-	-	-	-	-	-	-	-	-	-	14 3 79 370
-	-	-	-	-	-	-	-	-	-	14 3 79 430
524	46	1	29	935	72	-	-	-	-	14 3 79 450
476	40	-	-	-	-	-	-	-	-	14 3 79 460
-	-	-	-	-	-	-	-	-	-	14 3 79 500
76	10	-	-	-	-	-	-	-	-	14 3 79 530
274	24	-	-	-	-	-	-	-	-	14 3 79 580
283	29	-	-	-	-	-	-	-	-	14 3 79 640
115	11	-	-	-	-	-	-	-	-	14 3 79 660
218	22	-	-	-	-	-	-	-	-	14 3 79 750
4 812	391	6	106	3 530	297	4	48	519	81	14 3 83
435	33	1	9	303	31	-	-	-	-	14 3 83 020
157	16	-	-	-	-	-	-	-	-	14 3 83 030
152	15	-	-	-	-	-	-	-	-	14 3 83 040
356	26	-	-	-	-	-	-	-	-	14 3 83 055
395	28	1	20	645	51	-	-	-	-	14 3 83 060
288	22	1	8	279	31	-	-	-	-	14 3 83 070
310	28	-	-	-	-	-	-	-	-	14 3 83 100
619	52	2	42	1 411	106	2	27	300	46	14 3 83 120
-	-	-	-	-	-	-	-	-	-	14 3 83 130
-	-	-	-	-	-	-	-	-	-	14 3 83 140
-	-	-	-	-	-	1	15	169	24	14 3 83 160
-	-	-	-	-	-	-	-	-	-	14 3 83 180
171	17	-	-	-	-	-	-	-	-	14 3 83 190
-	-	-	-	-	-	-	-	-	-	14 3 83 210
468	33	-	-	-	-	-	-	-	-	14 3 83 220
93	16	-	-	-	-	-	-	-	-	14 3 83 230
-	-	-	-	-	-	-	-	-	-	14 3 83 240
-	-	-	-	-	-	-	-	-	-	14 3 83 250
-	-	-	-	-	-	-	-	-	-	14 3 83 290
280	21	-	-	-	-	-	-	-	-	14 3 83 320
347	27	-	-	-	-	-	-	-	-	14 3 83 330
741	57	1	27	892	78	1	6	50	11	14 3 83 340
-	-	-	-	-	-	-	-	-	-	14 3 83 350
3 774	331	3	60	1 940	164	4	46	473	72	14 3 89
-	-	-	-	-	-	-	-	-	-	14 3 89 010
338	31	-	-	-	-	-	-	-	-	14 3 89 030
221	20	-	-	-	-	-	-	-	-	14 3 89 040
-	-	-	-	-	-	-	-	-	-	14 3 89 060
324	27	-	-	-	-	-	-	-	-	14 3 89 080
259	22	-	-	-	-	-	-	-	-	14 3 89 100
-	-	-	-	-	-	-	-	-	-	14 3 89 110
-	-	-	-	-	-	-	-	-	-	14 3 89 120

Regierungsbezirk Leipzig

Schlüssel- nummer	Kreisfreie Stadt Landkreis Gemeinde	Absolventen/Abgänger am Ende des Schuljahres			
		insgesamt	davon		
			ohne Hauptschul- abschluss	mit Hauptschul- abschluss	mit Realschul- abschluss
		46	47	48	49
Noch: Landkreis Leipziger Land					
14 3 79 290	Großpösna	-	-	-	-
14 3 79 350	Kitzen	-	-	-	-
14 3 79 360	Kitzscher, Stadt	56	2	17	37
14 3 79 370	Kohren-Sahlis, Stadt	-	-	-	-
14 3 79 430	Lobstädt	-	-	-	-
14 3 79 450	Markkleeberg, Stadt	244	8	19	102
14 3 79 460	Markranstädt, Stadt	126	4	16	106
14 3 79 500	Narsdorf	-	-	-	-
14 3 79 530	Neukieritzsch	54	1	16	37
14 3 79 580	Pegau, Stadt	65	-	6	59
14 3 79 640	Regis-Breitingen, Stadt	44	3	7	34
14 3 79 660	Rötha, Stadt	50	3	11	36
14 3 79 750	Zwenkau, Stadt	66	5	16	45
14 3 83	Muldentalkreis	1 939	217	282	956
14 3 83 020	Bad Lausick, Stadt	170	5	36	87
14 3 83 030	Belgershain	63	4	10	49
14 3 83 040	Bennewitz	57	6	15	36
14 3 83 055	Borsdorf	65	7	8	50
14 3 83 060	Brandis, Stadt	182	13	14	85
14 3 83 070	Colditz, Stadt	140	2	17	58
14 3 83 100	Falkenhain	65	6	14	45
14 3 83 120	Grimma, Stadt	415	93	36	120
14 3 83 130	Großbardau	-	-	-	-
14 3 83 140	Großbothen	27	3	-	24
14 3 83 160	Hohburg	34	34	-	-
14 3 83 180	Kühren-Burkartshain	-	-	-	-
14 3 83 190	Machern	48	4	11	33
14 3 83 210	Mutzschen, Stadt	38	2	12	24
14 3 83 220	Naunhof, Stadt	96	7	19	70
14 3 83 230	Nerchau, Stadt	37	3	11	23
14 3 83 240	Otterwisch	-	-	-	-
14 3 83 250	Parthenstein	-	-	-	-
14 3 83 290	Thallwitz	63	-	13	50
14 3 83 320	Thümmlitzwalde	41	2	3	36
14 3 83 330	Trebsen/Mulde, Stadt	93	4	28	61
14 3 83 340	Wurzen, Stadt	305	22	35	105
14 3 83 350	Zschadraß	-	-	-	-
14 3 89	Landkreis Torgau-Oschatz	1 469	144	195	841
14 3 89 010	Arzberg	-	-	-	-
14 3 89 030	Beilrode	93	2	33	58
14 3 89 040	Belgern, Stadt	70	1	13	56
14 3 89 060	Cavertitz	36	-	-	36
14 3 89 080	Dahlen, Stadt	67	7	13	47
14 3 89 100	Dommitzsch, Stadt	62	2	9	51
14 3 89 110	Dreiheide	-	-	-	-
14 3 89 120	Elsnig	-	-	-	-

Regierungsbezirk Leipzig

2003/04	Berufsbildende Schulen am 1. November 2004				Gewerbeanzeigen 2004			Schlüssel- nummer
mit allgemeiner Hochschulreife	Schulen	Klassen	Schüler	Lehrer	Anmel- dungen	Ummel- dungen	Abmel- dungen	
50	51	52	53	54	55	56	57	
-	-	-	-	-	99	18	67	14 3 79 290
-	-	-	-	-	26	1	15	14 3 79 350
-	-	-	-	-	33	6	23	14 3 79 360
-	-	-	-	-	42	10	28	14 3 79 370
-	1	6	86	8	1	-	-	14 3 79 430
115	1	53	1 300	59	397	101	213	14 3 79 450
-	-	-	-	-	230	41	140	14 3 79 460
-	-	-	-	-	10	1	7	14 3 79 500
-	-	-	-	-	50	12	23	14 3 79 530
-	-	-	-	-	48	11	26	14 3 79 580
-	-	-	-	-	27	6	31	14 3 79 640
-	-	-	-	-	87	13	62	14 3 79 660
-	-	-	-	-	2	-	1	14 3 79 750
484	3	148	3 152	138	1 500	339	915	14 3 83
42	1	10	208	13	113	19	59	14 3 83 020
-	-	-	-	-	-	1	5	14 3 83 030
-	-	-	-	-	56	7	33	14 3 83 040
-	-	-	-	-	134	23	100	14 3 83 055
70	-	-	-	-	131	25	85	14 3 83 060
63	-	-	-	-	55	10	37	14 3 83 070
-	-	-	-	-	32	12	18	14 3 83 100
166	1	63	1 380	69	225	82	143	14 3 83 120
-	-	-	-	-	-	1	6	14 3 83 130
-	-	-	-	-	37	9	17	14 3 83 140
-	-	-	-	-	19	4	10	14 3 83 160
-	-	-	-	-	18	1	16	14 3 83 180
-	-	-	-	-	93	26	62	14 3 83 190
-	-	-	-	-	30	3	15	14 3 83 210
-	-	-	-	-	220	35	88	14 3 83 220
-	-	-	-	-	31	6	17	14 3 83 230
-	-	-	-	-	25	6	7	14 3 83 240
-	-	-	-	-	-	-	8	14 3 83 250
-	-	-	-	-	38	5	16	14 3 83 290
-	-	-	-	-	27	2	11	14 3 83 320
-	-	-	-	-	37	3	20	14 3 83 330
143	1	75	1 564	56	148	54	118	14 3 83 340
-	-	-	-	-	31	5	24	14 3 83 350
289	6	142	3 124	140	1 004	192	611	14 3 89
-	-	-	-	-	27	5	14	14 3 89 010
-	-	-	-	-	24	2	24	14 3 89 030
-	-	-	-	-	80	15	36	14 3 89 040
-	-	-	-	-	29	4	15	14 3 89 060
-	-	-	-	-	51	1	36	14 3 89 080
-	-	-	-	-	44	8	17	14 3 89 100
-	-	-	-	-	21	4	10	14 3 89 110
-	-	-	-	-	23	2	12	14 3 89 120

Regierungsbezirk Leipzig

Schlüssel- nummer	Kreisfreie Stadt Landkreis Gemeinde	Sozialversicherungspflichtig Beschäftigte am 30. Juni 2004				
		am Arbeitsort			am Wohnort	
		insgesamt	männlich	weiblich	insgesamt	männlich
		58	59	60	61	62
Noch: Landkreis Leipziger Land						
14 3 79 290	Großpösna	1 366	760	606	2 054	1 025
14 3 79 350	Kitzen	261	176	85	803	441
14 3 79 360	Kitzscher, Stadt	471	195	276	2 003	1 096
14 3 79 370	Kohren-Sahlis, Stadt	720	439	281	1 108	585
14 3 79 430	Lobstädt	229	125	104	923	486
14 3 79 450	Markkleeberg, Stadt	5 949	3 080	2 869	7 466	3 535
14 3 79 460	Markranstädt, Stadt	4 468	3 098	1 370	4 726	2 327
14 3 79 500	Narsdorf	279	196	83	694	391
14 3 79 530	Neukieritzsch	998	665	333	1 151	602
14 3 79 580	Pegau, Stadt	918	384	534	1 485	781
14 3 79 640	Regis-Breitingen, Stadt	527	302	225	1 311	726
14 3 79 660	Rötha, Stadt	745	383	362	1 273	655
14 3 79 750	Zwenkau, Stadt	2 658	1 461	1 197	3 078	1 568
14 3 83	Muldentalkreis	33 143	17 213	15 930	45 569	23 224
14 3 83 020	Bad Lausick, Stadt	2 140	1 159	981	2 986	1 554
14 3 83 030	Belgershain	435	197	238	1 373	704
14 3 83 040	Bennewitz	1 558	667	891	1 953	968
14 3 83 055	Borsdorf	1 159	612	547	3 135	1 519
14 3 83 060	Brandis, Stadt	2 092	1 162	930	3 428	1 726
14 3 83 070	Colditz, Stadt	1 171	576	595	1 689	890
14 3 83 100	Falkenhain	538	300	238	1 358	698
14 3 83 120	Grimma, Stadt	7 775	3 530	4 245	5 753	2 931
14 3 83 130	Großbardau	290	194	96	631	327
14 3 83 140	Großbothen	746	503	243	1 237	662
14 3 83 160	Hohburg	694	489	205	1 105	591
14 3 83 180	Kühren-Burkartshain	420	239	181	1 009	522
14 3 83 190	Machern	2 188	1 405	783	2 563	1 267
14 3 83 210	Mutzschen, Stadt	558	323	235	828	423
14 3 83 220	Naunhof, Stadt	1 565	818	747	3 006	1 460
14 3 83 230	Nerchau, Stadt	614	335	279	1 411	743
14 3 83 240	Otterwisch	175	82	93	612	304
14 3 83 250	Parthenstein	506	361	145	1 320	672
14 3 83 290	Thallwitz	828	507	321	1 548	802
14 3 83 320	Thümmlitzwalde	751	451	300	1 262	702
14 3 83 330	Trebsen/Mulde, Stadt	976	609	367	1 530	813
14 3 83 340	Wurzen, Stadt	4 845	2 119	2 726	4 602	2 312
14 3 83 350	Zschadraß	1 119	575	544	1 230	634
14 3 89	Landkreis Torgau-Oschatz	26 931	13 521	13 410	33 526	17 819
14 3 89 010	Arzberg	313	187	126	768	431
14 3 89 030	Beilrode	302	130	172	940	521
14 3 89 040	Belgern, Stadt	1 068	621	447	1 746	969
14 3 89 060	Cavertitz	588	392	196	1 005	548
14 3 89 080	Dahlen, Stadt	1 337	689	648	1 764	939
14 3 89 100	Dommitzsch, Stadt	785	348	437	1 050	583
14 3 89 110	Dreiheide	706	479	227	881	461
14 3 89 120	Elsnig	186	131	55	596	338

Regierungsbezirk Leipzig

	Arbeitslose am 31. Dezember 2004							Schlüssel- nummer
	insgesamt	und zwar						
weiblich		männlich	weiblich	im Alter von unter 25 Jahren	im Alter von 55 Jahren u. mehr	Langzeit- arbeitslose	Schwer- behinderte	
63	64	65	66	67	68	69	70	
1 029	333	159	174	36	35	104	7	14 3 79 290
362	189	95	94	22	22	73	6	14 3 79 350
907	836	410	426	73	113	464	24	14 3 79 360
523	305	161	144	36	29	120	10	14 3 79 370
437	328	177	151	31	34	182	10	14 3 79 430
3 931	1 597	874	723	149	221	655	60	14 3 79 450
2 399	1 082	589	493	113	135	495	35	14 3 79 460
303	176	82	94	14	17	69	3	14 3 79 500
549	427	223	204	37	65	224	12	14 3 79 530
704	567	302	265	54	78	282	16	14 3 79 580
585	537	268	269	.	59	284	.	14 3 79 640
618	386	209	177	44	45	188	6	14 3 79 660
1 510	808	427	381	86	93	381	25	14 3 79 750
22 345	12 385	6 503	5 882	1 276	1 145	5 584	189	14 3 83
1 432	844	425	419	85	89	422	18	14 3 83 020
669	263	132	131	25	29	110	4	14 3 83 030
985	427	222	205	59	38	167	5	14 3 83 040
1 616	524	277	247	54	46	197	10	14 3 83 055
1 702	690	376	314	65	61	253	10	14 3 83 060
799	616	295	321	49	68	309	7	14 3 83 070
660	406	236	170	38	31	180	6	14 3 83 100
2 822	2 070	1 056	1 014	232	178	1 039	32	14 3 83 120
304	162	83	79	15	15	77	.	14 3 83 130
575	351	175	176	25	53	180	7	14 3 83 140
514	224	111	113	30	20	94	3	14 3 83 160
487	315	164	151	38	16	126	.	14 3 83 180
1 296	454	237	217	53	42	186	4	14 3 83 190
405	235	128	107	21	24	97	6	14 3 83 210
1 546	664	347	317	62	70	311	10	14 3 83 220
668	411	217	194	37	33	197	4	14 3 83 230
308	122	65	57	17	16	46	.	14 3 83 240
648	298	156	142	26	31	123	8	14 3 83 250
746	405	205	200	40	37	124	11	14 3 83 290
560	344	192	152	45	29	136	4	14 3 83 320
717	423	209	214	44	39	200	7	14 3 83 330
2 290	1 836	1 010	826	188	151	873	25	14 3 83 340
596	301	185	116	28	29	137	.	14 3 83 350
15 707	9 870	5 061	4 809	1 147	795	4 096	156	14 3 89
337	273	137	136	35	15	128	5	14 3 89 010
419	314	156	158	47	19	137	5	14 3 89 030
777	559	280	279	65	48	247	13	14 3 89 040
457	210	114	96	24	15	64	4	14 3 89 060
825	450	232	218	46	40	174	7	14 3 89 080
467	327	169	158	43	27	123	3	14 3 89 100
420	200	104	96	24	21	60	5	14 3 89 110
258	168	90	78	15	12	63	3	14 3 89 120

Regierungsbezirk Leipzig

Schlüssel- nummer	Kreisfreie Stadt Landkreis Gemeinde	Bodenfläche am 31.12.2004 nach Art der tatsächlichen Nutzung in ha				
		insgesamt	Siedlungs- und Verkehrsfläche			
			zusammen	Gebäude- u. Freifläche	Betriebsfläche (o. Abbauland)	Erholungs- fläche
		71	72	73	74	75
Noch: Landkreis Leipziger Land						
14 3 79 290	Großpösna	4 140	325	210	3	8
14 3 79 350	Kitzen	2 694	202	98	1	6
14 3 79 360	Kitzscher, Stadt	2 899	316	204	0	23
14 3 79 370	Kohren-Sahlis, Stadt	3 672	239	131	0	5
14 3 79 430	Lobstädt	2 427	178	92	3	11
14 3 79 450	Markkleeberg, Stadt	3 136	766	503	2	54
14 3 79 460	Markranstädt, Stadt	4 623	719	423	16	66
14 3 79 500	Narsdorf	2 449	171	96	1	6
14 3 79 530	Neukieritzsch	2 607	616	486	6	22
14 3 79 580	Pegau, Stadt	2 161	267	167	0	13
14 3 79 640	Regis-Breitingen, Stadt	2 635	583	198	1	297
14 3 79 660	Rötha, Stadt	1 788	193	101	6	11
14 3 79 750	Zwenkau, Stadt	4 621	584	395	3	19
14 3 83	Muldentalkreis	89 374	8 667	4 836	64	540
14 3 83 020	Bad Lausick, Stadt	6 979	618	377	5	32
14 3 83 030	Belgershain	2 277	199	102	0	6
14 3 83 040	Bennewitz	4 641	422	240	-	41
14 3 83 055	Borsdorf	1 556	331	201	0	42
14 3 83 060	Brandis, Stadt	3 481	557	339	9	44
14 3 83 070	Colditz, Stadt	3 348	315	162	6	19
14 3 83 100	Falkenhain	7 325	418	197	-	23
14 3 83 120	Grimma, Stadt	5 118	832	512	19	49
14 3 83 130	Großbardau	2 497	142	74	0	4
14 3 83 140	Großbothen	3 381	359	175	6	26
14 3 83 160	Hohburg	3 756	297	143	2	25
14 3 83 180	Kühren-Burkartshain	4 482	281	130	1	8
14 3 83 190	Machern	3 887	455	252	-	52
14 3 83 210	Mutzschen, Stadt	2 938	264	158	-	7
14 3 83 220	Naunhof, Stadt	3 949	491	266	0	49
14 3 83 230	Nerchau, Stadt	3 994	323	171	0	17
14 3 83 240	Otterwisch	2 274	139	65	3	2
14 3 83 250	Parthenstein	3 496	275	141	0	14
14 3 83 290	Thallwitz	5 300	405	225	1	18
14 3 83 320	Thümmlitzwalde	5 588	377	203	1	12
14 3 83 330	Trebsen/Mulde, Stadt	3 503	305	160	7	14
14 3 83 340	Wurzen, Stadt	2 355	604	409	2	23
14 3 83 350	Zschadraß	3 247	256	135	2	12
14 3 89	Landkreis Torgau-Oschatz	116 754	8 083	4 178	105	443
14 3 89 010	Arzberg	5 823	316	169	1	11
14 3 89 030	Beilrode	3 618	219	90	0	9
14 3 89 040	Belgern, Stadt	8 370	535	262	8	10
14 3 89 060	Cavertitz	6 891	323	148	1	21
14 3 89 080	Dahlen, Stadt	7 168	453	229	0	27
14 3 89 100	Dommitzsch, Stadt	3 020	269	137	3	7
14 3 89 110	Dreiheide	3 352	190	99	0	3
14 3 89 120	Elsnig	3 676	265	103	6	42

Regierungsbezirk Leipzig

Bodenfläche am 31.12.2004 nach Art der tatsächlichen Nutzung in ha								Schlüssel- nummer
Siedlungs- und Verkehrsfläche			Landwirt- schafts- fläche	Waldfläche	Wasserfläche	Abbauland	Flächen and. Nutzung (o. Friedhof)	
Friedhofs- fläche	Verkehrs- fläche	dar. Straße, Weg, Platz						
76	77	78	79	80	81	82	83	
2	102	96	1 812	388	19	1 587	9	14 3 79 290
1	96	86	2 199	28	25	143	97	14 3 79 350
3	86	86	2 118	242	17	75	131	14 3 79 360
1	102	98	2 845	498	65	5	20	14 3 79 370
2	71	50	785	312	201	815	136	14 3 79 430
7	201	161	871	380	70	950	99	14 3 79 450
6	208	183	3 636	168	70	5	25	14 3 79 460
0	68	53	2 058	125	24	57	13	14 3 79 500
2	100	67	943	83	7	851	107	14 3 79 530
3	85	67	1 509	85	72	198	31	14 3 79 580
2	84	68	827	497	206	407	116	14 3 79 640
2	73	61	1 023	138	85	216	133	14 3 79 660
1	166	139	2 185	277	103	1 321	152	14 3 79 750
41	3 186	2 739	61 123	15 171	1 447	892	2 074	14 3 83
3	202	175	4 768	1 429	73	6	85	14 3 83 020
1	90	75	1 762	271	25	-	21	14 3 83 030
2	140	128	2 661	1 290	142	21	106	14 3 83 040
0	88	72	1 164	19	12	-	30	14 3 83 055
2	163	140	1 852	606	68	119	278	14 3 83 060
1	126	104	1 067	1 904	26	0	35	14 3 83 070
2	196	186	4 933	1 772	69	72	60	14 3 83 100
5	246	231	2 983	845	110	65	284	14 3 83 120
0	64	58	2 002	322	9	3	19	14 3 83 130
1	151	102	2 460	315	101	98	48	14 3 83 140
0	127	104	2 775	421	30	88	146	14 3 83 160
1	140	114	3 695	347	95	7	56	14 3 83 180
1	150	124	2 664	605	109	28	25	14 3 83 190
1	99	99	2 420	68	146	9	32	14 3 83 210
2	174	152	2 165	1 108	90	44	51	14 3 83 220
1	133	120	3 322	223	80	6	40	14 3 83 230
1	69	57	1 631	403	12	1	89	14 3 83 240
1	120	107	2 453	451	43	152	121	14 3 83 250
1	160	137	4 213	443	61	71	107	14 3 83 290
2	160	160	3 648	1 504	21	12	26	14 3 83 320
3	121	90	2 211	533	64	79	312	14 3 83 330
8	162	111	1 557	90	34	6	65	14 3 83 340
2	104	92	2 720	203	27	5	36	14 3 83 350
58	3 299	3 009	75 153	29 686	1 998	340	1 493	14 3 89
2	133	133	4 715	600	111	8	73	14 3 89 010
1	119	100	1 799	1 568	16	4	12	14 3 89 030
6	249	234	5 380	2 213	145	15	82	14 3 89 040
1	152	152	4 717	1 719	75	14	42	14 3 89 060
2	194	174	4 270	2 350	67	2	25	14 3 89 080
3	119	96	2 103	429	91	19	109	14 3 89 100
2	86	86	2 435	484	38	10	195	14 3 89 110
2	112	97	2 877	282	145	10	97	14 3 89 120

Regierungsbezirk Leipzig

Schlüssel- nummer	Kreisfreie Stadt Landkreis Gemeinde	Verarbeitendes Gewerbe sowie Bergbau und Gewinnung			
		Betriebe	tätige Personen	darunter Arbeiter	geleistete Arbeitsstunden
					1 000 h
		84	85	86	87
Noch: Landkreis Leipziger Land					
14 3 79 290	Großpösna	3	147	115	271
14 3 79 350	Kitzen	1	.	.	.
14 3 79 360	Kitzscher, Stadt	1	.	.	.
14 3 79 370	Kohren-Sahlis, Stadt	3	147	95	290
14 3 79 430	Lobstädt	-	-	-	-
14 3 79 450	Markkleeberg, Stadt	9	287	143	534
14 3 79 460	Markranstädt, Stadt	13	723	547	1 362
14 3 79 500	Narsdorf	2	.	.	.
14 3 79 530	Neukieritzsch	6	262	204	456
14 3 79 580	Pegau, Stadt	6	400	265	619
14 3 79 640	Regis-Breitingen, Stadt	2	.	.	.
14 3 79 660	Rötha, Stadt	1	.	.	.
14 3 79 750	Zwenkau, Stadt	9	557	278	1 017
14 3 83	Muldentalkreis	104	4 995	3 664	8 679
14 3 83 020	Bad Lausick, Stadt	3	203	159	367
14 3 83 030	Belgershain	1	.	.	.
14 3 83 040	Bennewitz	4	156	129	325
14 3 83 055	Borsdorf	3	111	92	201
14 3 83 060	Brandis, Stadt	4	217	168	377
14 3 83 070	Colditz, Stadt	6	293	203	478
14 3 83 100	Falkenhain	1	.	.	.
14 3 83 120	Grimma, Stadt	15	698	441	1 229
14 3 83 130	Großbardau	-	-	-	-
14 3 83 140	Großbothen	5	135	70	227
14 3 83 160	Hohburg	2	.	.	.
14 3 83 180	Kühren-Burkartshain	3	96	85	168
14 3 83 190	Machern	11	478	319	856
14 3 83 210	Mutzschen, Stadt	2	.	.	.
14 3 83 220	Naunhof, Stadt	4	115	95	212
14 3 83 230	Nerchau, Stadt	3	188	132	320
14 3 83 240	Otterwisch	-	-	-	-
14 3 83 250	Parthenstein	3	117	100	237
14 3 83 290	Thallwitz	8	254	191	483
14 3 83 320	Thümmlitzwalde	1	.	.	.
14 3 83 330	Trebsen/Mulde, Stadt	4	293	233	482
14 3 83 340	Wurzen, Stadt	19	1 138	826	1 815
14 3 83 350	Zschadraß	2	.	.	.
14 3 89	Landkreis Torgau-Oschatz	64	4 257	3 255	7 162
14 3 89 010	Arzberg	-	-	-	-
14 3 89 030	Beilrode	-	-	-	-
14 3 89 040	Belgern, Stadt	6	311	227	569
14 3 89 060	Cavertitz	1	.	.	.
14 3 89 080	Dahlen, Stadt	1	.	.	.
14 3 89 100	Dommitzsch, Stadt	4	218	159	336
14 3 89 110	Dreiheide	2	.	.	.
14 3 89 120	Elsnig	-	-	-	-

Regierungsbezirk Leipzig

von Steinen und Erden 2004				Investitionen im Verarbeitenden Gewerbe 2003			Schlüssel- nummer
Bruttolohn- summe	Bruttogehalt- summe	Gesamt- umsatz	darunter Auslandsumsatz	Betriebe mit Investitionen	Bruttoanlageinvestitionen		
					insgesamt	je Beschäftigten	
					1 000 €	1 000 €	
1 000 €	1 000 €	1 000 €			1 000 €	€	
88	89	90	91	92	93	94	
2 076	961	14 133	2 483	2	.	.	14 3 79 290
.	.	.	.	1	.	.	14 3 79 350
.	.	.	.	-	-	-	14 3 79 360
1 899	1 717	21 551	216	3	265	1 803	14 3 79 370
-	-	-	-	-	-	-	14 3 79 430
3 137	3 389	26 870	-	6	556	2 539	14 3 79 450
10 383	5 273	61 520	5 024	11	1 468	2 079	14 3 79 460
.	.	.	.	1	.	.	14 3 79 500
5 137	2 255	61 783	14 865	3	1 495	6 335	14 3 79 530
3 669	2 259	45 554	3 252	4	505	1 544	14 3 79 580
.	.	.	.	3	6 161	11 243	14 3 79 640
.	.	.	.	1	.	.	14 3 79 660
6 200	12 111	110 587	19 993	7	1 831	3 597	14 3 79 750
74 897	43 115	742 190	125 217	84	31 316	6 466	14 3 83
2 789	1 229	18 954	58	3	127	602	14 3 83 020
.	.	.	.	1	.	.	14 3 83 030
2 247	849	12 129	3 761	3	1 904	14 534	14 3 83 040
1 548	736	11 455	4 108	2	.	.	14 3 83 055
4 176	1 653	54 669	15 367	4	1 555	6 790	14 3 83 060
3 886	2 613	36 753	1 054	5	2 055	7 874	14 3 83 070
.	.	.	.	-	-	-	14 3 83 100
9 368	7 900	95 354	8 627	10	911	1 776	14 3 83 120
-	-	-	-	-	-	-	14 3 83 130
1 527	2 441	14 858	-	2	.	.	14 3 83 140
.	.	.	.	2	.	.	14 3 83 160
1 235	284	8 851	250	3	117	1 330	14 3 83 180
7 008	4 640	68 307	6 947	9	9 916	22 283	14 3 83 190
.	.	.	.	2	.	.	14 3 83 210
2 279	672	18 746	1 349	2	.	.	14 3 83 220
2 890	1 762	29 393	1 859	2	.	.	14 3 83 230
-	-	-	-	-	-	-	14 3 83 240
2 118	526	24 414	368	2	.	.	14 3 83 250
4 052	2 401	66 736	19 486	7	1 791	6 466	14 3 83 290
.	.	.	.	2	.	.	14 3 83 320
6 461	2 224	69 908	13 305	3	3 916	14 188	14 3 83 330
16 272	10 685	144 843	47 863	18	4 294	3 820	14 3 83 340
.	.	.	.	2	.	.	14 3 83 350
59 184	26 277	549 197	102 564	44	15 750	3 607	14 3 89
-	-	-	-	-	-	-	14 3 89 010
-	-	-	-	-	-	-	14 3 89 030
4 661	2 642	35 976	412	4	940	3 806	14 3 89 040
.	.	.	.	1	.	.	14 3 89 060
.	.	.	.	-	-	-	14 3 89 080
2 857	1 210	7 055	127	3	983	5 201	14 3 89 100
.	.	.	.	1	.	.	14 3 89 110
-	-	-	-	-	-	-	14 3 89 120

Regierungsbezirk Leipzig

Schlüssel- nummer	Kreisfreie Stadt Landkreis Gemeinde	Bauhauptgewerbe		
		Juni 2004 (Totalerhebung)		
		Betriebe	tätige Personen	Gesamtumsatz 2003 in 1 000 €
		95	96	97
Noch: Landkreis Leipziger Land				
14 3 79 290	Großpösna	10	81	12 398
14 3 79 350	Kitzen	10	43	1 939
14 3 79 360	Kitzscher, Stadt	4	9	610
14 3 79 370	Kohren-Sahlis, Stadt	7	38	2 092
14 3 79 430	Lobstädt	5	27	1 460
14 3 79 450	Markkleeberg, Stadt	38	556	57 026
14 3 79 460	Markranstädt, Stadt	23	610	93 407
14 3 79 500	Narsdorf	4	63	3 718
14 3 79 530	Neukieritzsch	4	41	2 339
14 3 79 580	Pegau, Stadt	9	53	2 278
14 3 79 640	Regis-Breitingen, Stadt	2	.	.
14 3 79 660	Rötha, Stadt	4	63	4 071
14 3 79 750	Zwenkau, Stadt	17	198	11 319
14 3 83	Muldentalkreis	253	2 030	149 972
14 3 83 020	Bad Lausick, Stadt	11	109	6 295
14 3 83 030	Belgershain	6	25	1 646
14 3 83 040	Bennewitz	12	60	3 364
14 3 83 055	Borsdorf	20	197	14 849
14 3 83 060	Brandis, Stadt	21	170	13 412
14 3 83 070	Colditz, Stadt	8	47	2 607
14 3 83 100	Falkenhain	11	106	7 653
14 3 83 120	Grimma, Stadt	31	370	24 399
14 3 83 130	Großbardau	2	.	.
14 3 83 140	Großbothen	10	87	5 347
14 3 83 160	Hohburg	9	140	13 935
14 3 83 180	Kühren-Burkartshain	3	.	.
14 3 83 190	Machern	11	35	1 837
14 3 83 210	Mutzschen, Stadt	6	49	4 676
14 3 83 220	Naunhof, Stadt	26	224	18 353
14 3 83 230	Nerchau, Stadt	10	67	4 702
14 3 83 240	Otterwisch	5	14	629
14 3 83 250	Parthenstein	8	36	1 901
14 3 83 290	Thallwitz	4	25	953
14 3 83 320	Thümmlitzwalde	5	34	1 942
14 3 83 330	Trebsen/Mulde, Stadt	9	40	2 162
14 3 83 340	Wurzen, Stadt	18	132	13 258
14 3 83 350	Zschadraß	7	34	3 287
14 3 89	Landkreis Torgau-Oschatz	166	1 858	189 009
14 3 89 010	Arzberg	1	.	.
14 3 89 030	Beilrode	4	22	1 054
14 3 89 040	Belgern, Stadt	13	122	10 519
14 3 89 060	Cavertitz	11	91	11 304
14 3 89 080	Dahlen, Stadt	5	67	4 488
14 3 89 100	Dommitzsch, Stadt	7	52	3 832
14 3 89 110	Dreiheide	8	157	22 342
14 3 89 120	Elsnig	2	.	.

Regierungsbezirk Leipzig

Ausbaugewerbe			Baugenehmigungen 2004				Schlüssel- nummer
Juni 2004 (Jährliche Erhebung)			Errichtung neuer Gebäude				
Betriebe	tätige Personen	Gesamtumsatz 2003 in 1 000 €	Wohn- gebäude	darunter mit		Nichtwohn- gebäude	
				1 Wohnung	2 Wohnungen		
98	99	100	101	102	103	104	
3	63	2 860	19	17	2	5	14 3 79 290
1	.	.	5	5	-	1	14 3 79 350
1	.	.	10	8	2	2	14 3 79 360
1	.	.	6	6	-	1	14 3 79 370
-	-	-	7	6	1	1	14 3 79 430
12	310	24 985	76	72	4	12	14 3 79 450
4	100	7 053	36	29	7	4	14 3 79 460
1	.	.	3	3	-	4	14 3 79 500
-	-	-	6	6	-	-	14 3 79 530
-	-	-	8	8	-	5	14 3 79 580
-	-	-	4	3	1	3	14 3 79 640
-	-	-	10	10	-	1	14 3 79 660
6	122	15 654	30	27	-	2	14 3 79 750
37	972	56 198	277	245	24	70	14 3 83
7	288	14 629	16	15	-	3	14 3 83 020
-	-	-	6	6	-	3	14 3 83 030
1	.	.	19	14	4	12	14 3 83 040
2	.	.	34	30	3	2	14 3 83 055
2	.	.	45	42	3	3	14 3 83 060
1	.	.	6	6	-	6	14 3 83 070
-	-	-	2	2	-	2	14 3 83 100
7	168	11 944	34	28	4	10	14 3 83 120
1	.	.	4	3	-	1	14 3 83 130
1	.	.	4	3	-	1	14 3 83 140
2	.	.	1	1	-	1	14 3 83 160
-	-	-	3	3	-	1	14 3 83 180
3	110	4 963	28	24	3	4	14 3 83 190
3	49	5 595	-	-	-	4	14 3 83 210
3	108	6 097	26	24	2	4	14 3 83 220
-	-	-	7	7	-	4	14 3 83 230
-	-	-	2	1	1	1	14 3 83 240
-	-	-	15	13	2	-	14 3 83 250
-	-	-	2	1	1	-	14 3 83 290
-	-	-	2	2	-	1	14 3 83 320
-	-	-	6	6	-	2	14 3 83 330
2	.	.	12	12	-	1	14 3 83 340
2	.	.	3	2	1	4	14 3 83 350
35	840	56 421	119	109	8	43	14 3 89
-	-	-	2	1	1	1	14 3 89 010
-	-	-	2	2	-	1	14 3 89 030
1	.	.	7	6	1	4	14 3 89 040
2	.	.	3	2	-	1	14 3 89 060
3	52	3 257	11	10	1	2	14 3 89 080
1	.	.	1	1	-	1	14 3 89 100
2	.	.	2	2	-	-	14 3 89 110
1	.	.	1	1	-	1	14 3 89 120

Regierungsbezirk Leipzig

Schlüssel- nummer	Kreisfreie Stadt Landkreis Gemeinde	Baugenehmigungen 2004					Wohnfläche in m²
		Wohnungen in Wohn- und Nichtwohnggeb.	davon mit ... Räumen				
			1 und 2	3	4	5 und mehr	
		105	106	107	108	109	110
Noch: Landkreis Leipziger Land							
14 3 79 290	Großpösna	23	-1	4	1	19	3 048
14 3 79 350	Kitzen	8	-	-	1	7	1 114
14 3 79 360	Kitzscher, Stadt	15	-	1	2	12	1 987
14 3 79 370	Kohren-Sahlis, Stadt	11	1	-	1	9	1 391
14 3 79 430	Lobstädt	8	-	-	2	6	859
14 3 79 450	Markkleeberg, Stadt	29	-1	-77	22	85	12 442
14 3 79 460	Markranstädt, Stadt	49	6	6	11	26	5 210
14 3 79 500	Narsdorf	3	-	-	1	2	357
14 3 79 530	Neukieritzsch	6	-	1	-	5	875
14 3 79 580	Pegau, Stadt	8	-	-1	-	9	1 108
14 3 79 640	Regis-Breitingen, Stadt	6	-	-	-	6	747
14 3 79 660	Rötha, Stadt	11	-	-	1	10	1 296
14 3 79 750	Zwenkau, Stadt	34	4	-1	-	31	4 738
14 3 83	Muldentalkreis	365	-20	37	58	290	48 321
14 3 83 020	Bad Lausick, Stadt	37	-3	8	12	20	4 419
14 3 83 030	Belgershain	8	-1	-	1	8	1 189
14 3 83 040	Bennewitz	27	-	-	7	20	3 351
14 3 83 055	Borsdorf	38	-1	5	2	32	4 624
14 3 83 060	Brandis, Stadt	51	2	-	8	41	6 536
14 3 83 070	Colditz, Stadt	6	-	-1	6	1	679
14 3 83 100	Falkenhain	4	-	-	-	4	633
14 3 83 120	Grimma, Stadt	71	3	19	7	42	7 327
14 3 83 130	Großbardau	7	-	-	-1	8	1 043
14 3 83 140	Großbothen	9	1	2	-	6	1 212
14 3 83 160	Hohburg	2	1	-	-	1	134
14 3 83 180	Kühren-Burkartshain	1	-	-4	1	4	704
14 3 83 190	Machern	33	-	2	6	25	4 458
14 3 83 210	Mutzschen, Stadt	2	1	-	-2	3	217
14 3 83 220	Naunhof, Stadt	28	-	3	2	23	3 518
14 3 83 230	Nerchau, Stadt	9	-	1	-	8	1 222
14 3 83 240	Otterwisch	8	2	3	2	1	800
14 3 83 250	Parthenstein	18	1	-2	4	15	2 302
14 3 83 290	Thallwitz	4	-	1	-1	4	477
14 3 83 320	Thümmlitzwalde	2	-1	-	2	1	256
14 3 83 330	Trebsen/Mulde, Stadt	8	-	1	1	6	1 077
14 3 83 340	Wurzen, Stadt	-13	-25	-1	-	13	1 500
14 3 83 350	Zschadraß	5	-	-	1	4	643
14 3 89	Landkreis Torgau-Oschatz	120	-115	44	61	130	20 829
14 3 89 010	Arzberg	3	-	-	2	1	295
14 3 89 030	Beilrode	2	-	-	-	2	244
14 3 89 040	Belgern, Stadt	12	2	1	-	9	1 573
14 3 89 060	Cavertitz	6	1	1	-	4	1 085
14 3 89 080	Dahlen, Stadt	12	-	1	1	10	1 464
14 3 89 100	Dommitzsch, Stadt	3	-	-	2	1	531
14 3 89 110	Dreiheide	2	-1	-	-	3	396
14 3 89 120	Elsnig	1	-	-	-	1	125

Regierungsbezirk Leipzig

Baufertigstellungen 2004									Schlüssel- nummer
Errichtung neuer Gebäude			Wohnungen in Wohn- und Nichtwohngeb.	davon mit ... Räumen				Wohnfläche in m²	
Wohn- gebäude	dar. mit 1 und 2 Wohnungen	Nichtwohn- gebäude		1 und 2	3	4	5 und mehr		
111	112	113	114	115	116	117	118	119	
55	54	5	92	7	21	19	45	9 529	14 3 79 290
6	6	-	7	-	1	1	5	859	14 3 79 350
10	10	1	11	1	-1	-	11	1 320	14 3 79 360
2	2	1	5	-	-	1	4	585	14 3 79 370
4	4	-	6	-	-	3	3	653	14 3 79 430
121	118	12	118	-11	-34	31	132	19 703	14 3 79 450
36	36	2	41	4	1	8	28	5 152	14 3 79 460
1	1	3	1	-	-	-	1	179	14 3 79 500
1	1	2	1	-	-	-	1	163	14 3 79 530
11	11	1	16	1	-2	1	16	1 853	14 3 79 580
7	7	2	8	-	-	-1	9	1 103	14 3 79 640
14	14	1	17	-	1	1	15	1 776	14 3 79 660
13	12	1	19	-	3	2	14	2 301	14 3 79 750
339	332	64	513	62	58	83	310	55 382	14 3 83
17	17	2	22	-	-	6	16	2 671	14 3 83 020
3	3	2	5	-	1	1	3	622	14 3 83 030
23	22	5	24	-	3	-	21	2 835	14 3 83 040
61	61	2	69	1	4	11	53	7 303	14 3 83 055
52	52	4	60	-	-	8	52	7 809	14 3 83 060
9	6	5	26	4	7	13	2	2 040	14 3 83 070
7	7	2	8	-	-	1	7	966	14 3 83 100
39	38	15	128	52	26	18	32	10 607	14 3 83 120
5	5	1	9	-	1	3	5	968	14 3 83 130
4	4	1	11	2	2	3	4	1 004	14 3 83 140
7	7	-	7	-	-1	-	8	969	14 3 83 160
4	4	1	6	-	-	3	3	692	14 3 83 180
29	29	1	34	-	4	4	26	4 152	14 3 83 190
1	1	4	3	-	-	1	2	319	14 3 83 210
22	21	1	26	1	2	-	23	3 430	14 3 83 220
3	3	2	3	-	-	-	3	445	14 3 83 230
3	3	1	4	-	2	1	1	379	14 3 83 240
13	13	3	17	1	1	3	12	1 973	14 3 83 250
15	15	1	17	-	2	-1	16	2 313	14 3 83 290
2	2	2	3	-	-	1	2	255	14 3 83 320
7	7	7	10	-	-1	4	7	1 272	14 3 83 330
10	9	1	17	1	6	-	10	1 892	14 3 83 340
3	3	1	4	-	-1	3	2	466	14 3 83 350
122	121	42	117	-119	53	59	124	19 386	14 3 89
1	1	-	1	-	-	-	1	170	14 3 89 010
3	3	-	5	-	-	-	5	508	14 3 89 030
4	4	5	5	-	-2	3	4	688	14 3 89 040
1	1	2	3	1	1	-	1	239	14 3 89 060
4	4	-	8	1	1	1	5	908	14 3 89 080
2	2	1	2	-	-	-	2	273	14 3 89 100
5	5	1	6	-	-	1	5	890	14 3 89 110
2	2	1	2	-	-	-	2	216	14 3 89 120

Regierungsbezirk Leipzig

Schlüssel- nummer	Kreisfreie Stadt Landkreis Gemeinde	Fortschreibung des Gebäude- und Wohnungsbestandes				
		Bestand an Wohnge- bäuden	darunter mit 1 oder 2 Wohnungen	Bestand an Wohnungen in		
				insge- samt	davon mit ... Räumen	
					1	2
		120	121	122	123	124
Noch: Landkreis Leipziger Land						
14 3 79 290	Großpösna	1 708	1 669	2 145	20	55
14 3 79 350	Kitzen	662	637	878	3	28
14 3 79 360	Kitzscher, Stadt	1 219	923	3 406	57	167
14 3 79 370	Kohren-Sahlis, Stadt	880	808	1 373	4	32
14 3 79 430	Lobstädt	673	524	1 428	1	53
14 3 79 450	Markkleeberg, Stadt	3 914	2 777	11 563	101	394
14 3 79 460	Markranstädt, Stadt	2 984	2 461	6 714	105	340
14 3 79 500	Narsdorf	501	457	866	1	20
14 3 79 530	Neukieritzsch	583	376	1 982	3	189
14 3 79 580	Pegau, Stadt	1 068	765	2 738	5	172
14 3 79 640	Regis-Breitingen, Stadt	1 057	843	2 328	2	69
14 3 79 660	Rötha, Stadt	914	680	2 109	45	47
14 3 79 750	Zwenkau, Stadt	2 169	1 730	4 654	23	253
14 3 83	Muldentalkreis	31 381	26 676	63 190	681	2 938
14 3 83 020	Bad Lausick, Stadt	2 192	1 893	4 221	8	178
14 3 83 030	Belgershain	918	827	1 484	4	50
14 3 83 040	Bennewitz	1 419	1 268	2 323	13	75
14 3 83 055	Borsdorf	1 511	1 291	2 945	62	69
14 3 83 060	Brandis, Stadt	2 503	2 158	4 899	67	420
14 3 83 070	Colditz, Stadt	1 156	814	3 026	-	126
14 3 83 100	Falkenhain	1 078	1 018	1 659	5	56
14 3 83 120	Grimma, Stadt	3 406	2 502	9 677	218	691
14 3 83 130	Großbardau	499	470	745	3	9
14 3 83 140	Großbothen	1 111	1 025	1 656	4	48
14 3 83 160	Hohburg	830	774	1 257	2	41
14 3 83 180	Kühren-Burkartshain	809	761	1 193	6	27
14 3 83 190	Machern	1 698	1 564	2 654	11	128
14 3 83 210	Mutzschen, Stadt	655	586	1 065	3	25
14 3 83 220	Naunhof, Stadt	2 139	1 889	3 962	24	172
14 3 83 230	Nerchau, Stadt	1 262	1 157	1 983	6	41
14 3 83 240	Otterwisch	429	398	639	1	14
14 3 83 250	Parthenstein	1 151	1 097	1 602	1	33
14 3 83 290	Thallwitz	1 128	1 042	1 744	8	57
14 3 83 320	Thümmlitzwalde	919	843	1 513	-	56
14 3 83 330	Trebsen/Mulde, Stadt	1 182	1 051	2 062	21	95
14 3 83 340	Wurzen, Stadt	2 419	1 364	9 292	190	484
14 3 83 350	Zschadraß	967	884	1 589	24	43
14 3 89	Landkreis Torgau-Oschatz	23 435	20 024	47 103	288	2 146
14 3 89 010	Arzberg	748	698	1 140	25	29
14 3 89 030	Beilrode	759	693	1 263	3	39
14 3 89 040	Belgern, Stadt	1 517	1 369	2 480	44	122
14 3 89 060	Caveritz	754	698	1 109	3	32
14 3 89 080	Dahlen, Stadt	1 460	1 321	2 328	10	78
14 3 89 100	Dommitzsch, Stadt	858	739	1 529	3	58
14 3 89 110	Dreiheide	697	680	897	8	33
14 3 89 120	Elsnig	512	488	715	2	23

Regierungsbezirk Leipzig

am 31. Dezember 2004								Schlüssel- nummer
Wohn- und Nichtwohngebäuden						Wohnungen je 1 000 Einwohner		
davon mit ... Räumen					Wohnfläche in 1 000 m²			
3	4	5	6	7 und mehr			darin Räume	
125	126	127	128	129	130	131	132	
249	552	593	387	289	2 292	2 067	382	14 3 79 290
125	212	291	114	105	803	790	425	14 3 79 350
841	1 358	661	214	108	828	2 246	553	14 3 79 360
268	384	336	186	163	1 254	1 137	442	14 3 79 370
418	458	300	119	79	604	1 028	538	14 3 79 430
2 315	3 701	2 874	1 406	772	5 903	8 720	489	14 3 79 450
1 898	2 082	1 324	609	356	2 781	5 031	519	14 3 79 460
132	243	225	135	110	859	722	451	14 3 79 500
643	718	300	79	50	379	1 219	586	14 3 79 530
755	997	509	190	110	831	1 904	574	14 3 79 580
507	972	482	163	133	1 048	1 646	537	14 3 79 640
602	682	514	144	75	566	1 505	524	14 3 79 660
1 285	1 493	903	408	289	2 238	3 414	518	14 3 79 750
14 065	21 824	12 629	6 625	4 428	34 362	48 475	477	14 3 83
836	1 409	909	506	375	2 932	3 309	471	14 3 83 020
224	416	419	215	156	1 215	1 313	419	14 3 83 030
421	780	541	299	194	1 532	1 883	439	14 3 83 040
586	1 103	597	317	211	1 634	2 409	351	14 3 83 055
1 121	1 595	880	464	352	2 770	3 767	502	14 3 83 060
906	1 135	512	225	122	925	2 070	572	14 3 83 070
290	431	433	263	181	1 424	1 405	417	14 3 83 100
2 518	3 609	1 538	714	389	3 041	6 674	536	14 3 83 120
135	174	213	119	92	706	659	422	14 3 83 130
256	492	424	266	166	1 273	1 391	457	14 3 83 140
219	395	299	170	131	1 017	1 045	410	14 3 83 160
180	358	316	175	131	1 010	998	409	14 3 83 180
405	872	656	347	235	1 844	2 335	391	14 3 83 190
160	325	290	141	121	914	873	447	14 3 83 210
881	1 224	876	476	309	2 413	3 250	454	14 3 83 220
410	695	432	232	167	1 270	1 545	478	14 3 83 230
74	198	176	106	70	528	572	410	14 3 83 240
171	479	461	279	178	1 393	1 470	421	14 3 83 250
271	508	465	257	178	1 371	1 445	441	14 3 83 290
207	479	406	188	177	1 372	1 250	427	14 3 83 320
412	750	431	223	130	1 002	1 557	477	14 3 83 330
3 065	3 914	999	440	200	1 507	5 965	614	14 3 83 340
317	483	356	203	163	1 269	1 290	448	14 3 83 350
10 621	15 971	9 784	4 799	3 494	26 759	36 523	483	14 3 89
230	372	282	125	77	586	933	493	14 3 89 010
292	339	336	153	101	747	1 037	471	14 3 89 030
485	746	575	280	228	1 756	2 033	478	14 3 89 040
187	302	294	158	133	1 041	964	423	14 3 89 060
427	679	539	338	257	1 945	1 914	452	14 3 89 080
299	536	343	178	112	857	1 224	490	14 3 89 100
102	217	240	173	124	955	860	354	14 3 89 110
127	203	179	109	72	546	631	420	14 3 89 120

Regierungsbezirk Leipzig

Schlüssel- nummer	Kreisfreie Stadt Landkreis Gemeinde	Tourismus 2004				Straßenver- kehrsunfälle insgesamt (ohne sonst.)
		geöffnete Beherber- gungsstätten	angebotene Gästebetten	Ankünfte	Übernach- tungen	
		133	134	135	136	137
Noch: Landkreis Leipziger Land						
14 3 79 290	Großpösna	1	.	.	.	32
14 3 79 350	Kitzen	-	-	-	-	11
14 3 79 360	Kitzscher, Stadt	-	-	-	-	25
14 3 79 370	Kohren-Sahlis, Stadt	3	46	2 030	3 008	27
14 3 79 430	Lobstädt	-	-	-	-	12
14 3 79 450	Markkleeberg, Stadt	4	380	30 783	59 087	119
14 3 79 460	Markranstädt, Stadt	5	185	8 938	16 496	78
14 3 79 500	Narsdorf	1	.	.	.	8
14 3 79 530	Neukieritzsch	-	-	-	-	19
14 3 79 580	Pegau, Stadt	1	.	.	.	14
14 3 79 640	Regis-Breitingen, Stadt	1	.	-	-	16
14 3 79 660	Rötha, Stadt	1	.	.	.	13
14 3 79 750	Zwenkau, Stadt	2	.	.	.	34
14 3 83	Muldentalkreis	59	2 797	79 879	401 924	735
14 3 83 020	Bad Lausick, Stadt	9	903	20 180	187 461	41
14 3 83 030	Belgershain	2	.	.	.	22
14 3 83 040	Bennewitz	3	256	3 014	78 036	43
14 3 83 055	Borsdorf	-	-	-	-	42
14 3 83 060	Brandis, Stadt	3	95	5 320	9 798	38
14 3 83 070	Colditz, Stadt	5	108	2 872	5 343	20
14 3 83 100	Falkenhain	3	76	1 260	2 788	10
14 3 83 120	Grimma, Stadt	8	295	18 069	28 938	127
14 3 83 130	Großbardau	-	-	-	-	6
14 3 83 140	Großbothen	1	.	.	.	20
14 3 83 160	Hohburg	2	.	.	.	16
14 3 83 180	Kühren-Burkartshain	1	.	.	.	19
14 3 83 190	Machern	5	241	7 144	10 018	36
14 3 83 210	Mutzschen, Stadt	1	.	.	.	32
14 3 83 220	Naunhof, Stadt	6	296	7 729	56 417	54
14 3 83 230	Nerchau, Stadt	1	.	.	.	24
14 3 83 240	Otterwisch	-	-	-	-	6
14 3 83 250	Parthenstein	1	.	.	.	38
14 3 83 290	Thallwitz	1	.	.	.	18
14 3 83 320	Thümmnitzwalde	2	.	.	.	13
14 3 83 330	Trebsen/Mulde, Stadt	2	.	.	.	33
14 3 83 340	Wurzen, Stadt	2	.	.	.	55
14 3 83 350	Zschadraß	1	.	.	.	21
14 3 89	Landkreis Torgau-Oschatz	53	2 172	73 701	242 765	581
14 3 89 010	Arzberg	2	.	.	.	10
14 3 89 030	Beilrode	1	.	.	.	16
14 3 89 040	Belgern, Stadt	6	171	6 506	7 424	23
14 3 89 060	Cavertitz	6	309	8 600	19 119	10
14 3 89 080	Dahlen, Stadt	8	774	12 979	142 163	33
14 3 89 100	Dommitzsch, Stadt	3	61	2 531	4 697	14
14 3 89 110	Dreiheide	1	.	.	.	10
14 3 89 120	Elsnig	-	-	-	-	17

Regierungsbezirk Leipzig

Schwerwiegende Unfälle mit Sachschaden 2004		Straßenverkehrsunfälle mit Personenschaden 2004				Kraftfahrzeugbestand am 1. Januar 2005			Schlüsselnummer
im engeren Sinne	unter Alkoholeinwirkung	insgesamt	verunglückte Personen			insgesamt	darunter		
			Getötete	Schwer-verletzte	Leicht-verletzte		Pkw	Krafträder	
138	139	140	141	142	143	144	145	146	
9	1	22	1	5	25	4 231	3 523	209	14 3 79 290
4	-	7	1	2	4	1 681	1 358	89	14 3 79 350
4	2	19	1	4	22	3 892	3 457	183	14 3 79 360
9	1	17	-	6	20	2 332	1 891	124	14 3 79 370
3	-	9	-	2	9	1 726	1 528	82	14 3 79 430
33	8	78	-	11	87	14 039	12 251	507	14 3 79 450
25	5	48	1	12	48	8 844	7 443	404	14 3 79 460
1	2	5	-	3	2	1 469	1 180	71	14 3 79 500
6	-	13	-	5	17	2 049	1 877	72	14 3 79 530
3	-	11	-	1	11	2 931	2 458	129	14 3 79 580
2	1	13	1	3	15	2 703	2 372	153	14 3 79 640
7	1	5	-	-	5	2 526	2 202	108	14 3 79 660
8	2	24	-	7	32	6 039	5 089	310	14 3 79 750
215	27	493	13	166	445	92 944	78 657	4 574	14 3 83
16	-	25	-	9	21	6 118	5 103	291	14 3 83 020
4	1	17	1	6	18	2 768	2 409	156	14 3 83 030
15	1	27	-	8	25	4 040	3 419	205	14 3 83 040
11	1	30	2	11	26	5 219	4 625	238	14 3 83 055
10	3	25	2	7	20	6 828	5 953	327	14 3 83 060
4	2	14	1	6	9	3 295	2 864	158	14 3 83 070
2	1	7	-	3	4	3 031	2 527	149	14 3 83 100
33	5	89	3	24	86	12 005	10 247	536	14 3 83 120
2	-	4	-	2	3	1 379	1 151	72	14 3 83 130
8	-	12	-	4	9	2 967	2 346	157	14 3 83 140
8	-	8	-	2	11	2 362	1 950	155	14 3 83 160
7	-	12	-	3	12	2 187	1 797	113	14 3 83 180
8	1	27	-	11	23	5 336	4 415	277	14 3 83 190
13	1	18	-	7	21	1 732	1 386	68	14 3 83 210
13	1	40	1	9	42	6 149	5 181	314	14 3 83 220
7	1	16	2	7	13	2 704	2 278	142	14 3 83 230
3	-	3	-	3	5	1 206	989	78	14 3 83 240
15	-	23	1	13	17	2 871	2 453	154	14 3 83 250
6	2	10	-	6	6	2 888	2 374	191	14 3 83 290
6	1	6	-	-	7	2 766	2 244	166	14 3 83 320
8	1	24	-	13	15	2 909	2 513	118	14 3 83 330
9	4	42	-	9	39	8 476	7 410	351	14 3 83 340
6	1	14	-	3	13	2 460	2 062	122	14 3 83 350
217	22	342	16	137	285	68 186	56 686	3 457	14 3 89
3	-	7	-	6	2	1 728	1 404	105	14 3 89 010
3	-	13	1	7	11	1 868	1 616	106	14 3 89 030
13	1	9	1	2	8	3 465	2 936	159	14 3 89 040
3	-	7	-	4	4	2 293	1 806	109	14 3 89 060
14	2	17	-	4	21	3 807	3 251	210	14 3 89 080
6	2	6	-	2	4	2 120	1 789	118	14 3 89 100
4	-	6	-	5	2	1 980	1 557	121	14 3 89 110
9	1	7	-	4	6	1 377	1 061	99	14 3 89 120

Regierungsbezirk Leipzig

Schlüssel- nummer	Kreisfreie Stadt Landkreis Gemeinde	Ist-Aufkommen an Gemeindesteuern 2004 in 1 000 €				
		Grund- steuer A	Grund- steuer B	Gewerbe- steuer	Gemeindeanteil an der Ein- kommensteuer	Gemeindeanteil an der Umsatzsteuer
		147	148	149	150	151
Noch: Landkreis Leipziger Land						
14 3 79 290	Großpösna	27	554	917	556	190
14 3 79 350	Kitzen	39	104	51	162	37
14 3 79 360	Kitzscher, Stadt	29	451	102	468	72
14 3 79 370	Kohren-Sahlis, Stadt	54	188	384	187	43
14 3 79 430	Lobstädt	15	223	42	142	26
14 3 79 450	Markkleeberg, Stadt	14	2 189	5 621	2 674	1 078
14 3 79 460	Markranstädt, Stadt	79	1 139	1 827	1 384	551
14 3 79 500	Narsdorf	33	142	347	116	91
14 3 79 530	Neukieritzsch	22	408	4 620	350	99
14 3 79 580	Pegau, Stadt	31	365	255	302	92
14 3 79 640	Regis-Breitingen, Stadt	20	282	136	251	46
14 3 79 660	Rötha, Stadt	16	307	575	249	44
14 3 79 750	Zwenkau, Stadt	39	857	775	760	280
14 3 83	Muldentalkreis	1 048	10 886	18 546	10 666	4 046
14 3 83 020	Bad Lausick, Stadt	97	763	850	626	205
14 3 83 030	Belgershain	29	230	265	395	55
14 3 83 040	Bennewitz	56	434	337	392	51
14 3 83 055	Borsdorf	19	541	427	998	141
14 3 83 060	Brandis, Stadt	32	869	2 977	872	275
14 3 83 070	Colditz, Stadt	22	435	211	353	134
14 3 83 100	Falkenhain	76	289	341	214	75
14 3 83 120	Grimma, Stadt	49	1 787	4 994	1 505	1 033
14 3 83 130	Großbardau	30	125	115	107	38
14 3 83 140	Großbothen	30	285	156	236	73
14 3 83 160	Hohburg	43	193	195	183	107
14 3 83 180	Kühren-Burkartshain	59	171	409	168	47
14 3 83 190	Machern	44	718	1 742	781	267
14 3 83 210	Mutzschen, Stadt	63	184	143	169	45
14 3 83 220	Naunhof, Stadt	36	670	612	797	168
14 3 83 230	Nerchau, Stadt	57	305	268	246	72
14 3 83 240	Otterwisch	26	112	85	109	11
14 3 83 250	Parthenstein	35	289	402	313	153
14 3 83 290	Thallwitz	75	300	191	252	247
14 3 83 320	Thümmnitzwalde	68	259	211	216	151
14 3 83 330	Trebsen/Mulde, Stadt	31	341	973	303	149
14 3 83 340	Wurzen, Stadt	23	1 394	2 509	1 187	534
14 3 83 350	Zschadraß	50	191	134	242	14
14 3 89	Landkreis Torgau-Oschatz	1 107	7 058	13 034	6 486	2 219
14 3 89 010	Arzberg	76	130	35	128	18
14 3 89 030	Beilrode	31	178	167	162	18
14 3 89 040	Belgern, Stadt	64	350	383	279	100
14 3 89 060	Cavertitz	65	171	197	152	19
14 3 89 080	Dahlen, Stadt	63	365	295	295	121
14 3 89 100	Dommitzsch, Stadt	20	195	379	184	48
14 3 89 110	Dreiheide	20	162	799	144	31
14 3 89 120	Elsnig	31	101	43	108	39

Regierungsbezirk Leipzig

Hebesätze in %			Realsteuer- aufbringungs- kraft 2004	Steuereinnahmekraft 2004		Schuldenstand am 31.12.2004		Personal- stand am 30. Juni 2004	Schlüssel- nummer
Grund- steuer A	Grund- steuer B	Gewerbe- steuer		insgesamt	je Einwohner	insgesamt	je Einwohner		
				1 000 €	1 000 €	€	1 000 €		
152	153	154	155	156	157	158	159	160	
275	360	350	1 757	2 382	427	2 590	464	67	14 3 79 290
250	330	350	239	431	209	-	-	5	14 3 79 350
300	380	380	643	1 171	188	2 277	366	87	14 3 79 360
320	370	380	681	864	276	3 486	1 114	27	14 3 79 370
275	360	370	326	489	183	4 173	1 563	22	14 3 79 430
250	380	420	7 949	11 086	472	17 290	736	200	14 3 79 450
280	370	380	3 362	5 076	390	7 893	606	66	14 3 79 460
280	370	400	554	721	372	1 290	665	12	14 3 79 500
270	350	360	5 778	5 636	1 644	1 784	520	47	14 3 79 530
300	360	350	760	1 120	232	4 519	936	40	14 3 79 580
300	350	370	513	792	180	2 124	482	40	14 3 79 640
350	380	400	946	1 172	287	3 218	788	61	14 3 79 660
300	370	370	1 881	2 825	315	9 805	1 095	69	14 3 79 750
313	392	390	32 244	44 771	337	157 834	1 187	2 117	14 3 83
350	400	375	1 820	2 547	283	13 720	1 524	75	14 3 83 020
300	350	370	601	1 019	286	2 656	745	27	14 3 83 030
400	400	350	897	1 296	245	3 212	606	79	14 3 83 040
300	330	400	1 153	2 243	269	4 932	592	67	14 3 83 055
300	380	380	4 215	5 001	513	9 573	983	103	14 3 83 060
335	420	375	690	1 151	218	11 307	2 137	58	14 3 83 070
275	420	380	741	988	246	3 787	941	44	14 3 83 100
300	400	400	7 063	9 027	499	15 205	841	218	14 3 83 120
300	350	400	298	430	242	2 799	1 574	14	14 3 83 130
300	400	400	492	783	216	3 193	879	62	14 3 83 140
300	380	430	444	713	233	1 228	401	46	14 3 83 160
300	400	400	658	826	282	3 325	1 135	50	14 3 83 180
340	430	400	2 532	3 380	503	14 170	2 108	86	14 3 83 190
340	450	390	379	576	237	2 420	993	50	14 3 83 210
300	370	340	1 543	2 425	276	6 814	776	120	14 3 83 220
285	420	400	641	929	221	2 015	479	42	14 3 83 230
350	450	330	233	341	218	658	421	26	14 3 83 240
300	360	390	798	1 217	322	27	7	45	14 3 83 250
350	400	370	593	1 068	270	3 631	920	90	14 3 83 290
280	370	400	584	927	260	1 265	355	44	14 3 83 320
300	400	405	1 377	1 719	400	898	209	37	14 3 83 330
300	400	400	4 075	5 507	360	10 007	653	174	14 3 83 340
300	365	375	418	658	183	1 133	314	45	14 3 83 350
288	375	379	23 234	30 357	310	106 775	1 090	1 863	14 3 89
300	390	380	253	394	170	1 551	669	27	14 3 89 010
300	380	390	405	565	209	1 020	378	41	14 3 89 030
300	380	370	878	1 209	233	3 450	666	73	14 3 89 040
280	370	375	480	627	240	515	197	44	14 3 89 060
300	370	375	803	1 183	230	4 750	922	53	14 3 89 080
260	340	400	654	842	265	2 706	852	65	14 3 89 100
260	360	360	1 123	1 195	473	642	254	14	14 3 89 110
250	350	350	209	350	205	157	92	30	14 3 89 120

Regierungsbezirk Leipzig

Schlüssel- nummer	Kreisfreie Stadt Landkreis Gemeinde	Berein. Einnahmen der öffentlichen Kommunalhaushalte 2004 in 1 000 €				
		insgesamt	Einnahmen der laufenden Rechnung	darunter		Einnahmen der Kapital- rechnung
				Schlüsselzu- weis. v. Land	Gebühren, zweckg. Abg.	
		161	162	163	164	165
Noch: Landkreis Leipziger Land						
14 3 79 290	Großpösna	5 951	4 621	971	62	1 330
14 3 79 350	Kitzen	1 851	1 259	433	91	592
14 3 79 360	Kitzscher, Stadt	5 947	4 545	2 178	291	1 402
14 3 79 370	Kohren-Sahlis, Stadt	5 476	2 685	712	71	2 791
14 3 79 430	Lobstädt	2 321	1 900	740	101	420
14 3 79 450	Markkleeberg, Stadt	31 397	24 344	7 068	823	7 052
14 3 79 460	Markranstädt, Stadt	13 631	10 566	3 176	155	3 065
14 3 79 500	Narsdorf	1 870	1 615	364	79	255
14 3 79 530	Neukieritzsch	6 340	5 918	-	58	422
14 3 79 580	Pegau, Stadt	6 795	3 811	1 587	445	2 984
14 3 79 640	Regis-Breitingen, Stadt	2 929	2 675	1 237	70	253
14 3 79 660	Rötha, Stadt	3 781	3 107	1 148	248	674
14 3 79 750	Zwenkau, Stadt	11 049	7 692	2 574	1 013	3 357
14 3 83	Muldentalkreis	238 223	168 254	66 180	9 718	69 970
14 3 83 020	Bad Lausick, Stadt	9 334	7 948	3 312	239	1 386
14 3 83 030	Belgershain	2 633	2 490	723	3	143
14 3 83 040	Bennewitz	7 813	5 475	1 571	730	2 339
14 3 83 055	Borsdorf	7 090	5 923	2 135	265	1 167
14 3 83 060	Brandis, Stadt	10 687	9 014	2 199	244	1 673
14 3 83 070	Colditz, Stadt	5 404	4 025	1 808	75	1 379
14 3 83 100	Falkenhain	4 225	3 496	1 213	426	730
14 3 83 120	Grimma, Stadt	34 978	20 072	6 337	775	14 906
14 3 83 130	Großbardau	1 786	1 398	355	66	388
14 3 83 140	Großbothen	6 015	3 027	995	323	2 989
14 3 83 160	Hohburg	3 820	2 616	805	40	1 204
14 3 83 180	Kühren-Burkartshain	3 915	2 566	715	146	1 349
14 3 83 190	Machern	6 424	6 117	940	459	307
14 3 83 210	Mutzschen, Stadt	2 525	2 368	662	138	157
14 3 83 220	Naunhof, Stadt	10 725	7 491	2 920	439	3 233
14 3 83 230	Nerchau, Stadt	4 225	3 466	1 296	140	759
14 3 83 240	Otterwisch	1 360	1 217	389	95	144
14 3 83 250	Parthenstein	3 692	2 961	716	157	731
14 3 83 290	Thallwitz	5 617	3 687	980	433	1 930
14 3 83 320	Thümmlitzwalde	6 207	3 249	967	203	2 959
14 3 83 330	Trebsen/Mulde, Stadt	7 347	3 829	1 097	54	3 518
14 3 83 340	Wurzen, Stadt	19 671	14 591	5 270	598	5 080
14 3 83 350	Zschadraß	6 826	2 759	1 048	10	4 067
14 3 89	Landkreis Torgau-Oschatz	164 693	129 673	51 479	8 289	35 020
14 3 89 010	Arzberg	1 990	1 866	617	81	125
14 3 89 030	Beilrode	3 878	3 221	975	157	657
14 3 89 040	Belgern, Stadt	5 459	4 718	1 642	684	741
14 3 89 060	Caveritz	3 070	2 359	669	227	711
14 3 89 080	Dahlen, Stadt	4 502	3 985	1 620	287	517
14 3 89 100	Dommitzsch, Stadt	3 748	3 076	920	192	672
14 3 89 110	Dreiheide	3 129	2 349	561	107	780
14 3 89 120	Elsnig	1 582	1 123	343	48	459

Regierungsbezirk Leipzig

Bereinigte Ausgaben der öffentlichen Kommunalhaushalte 2004 in 1 000 €							Finanzierungs- saldo 2004 in 1 000 €	Schlüssel- nummer
insgesamt	Ausgaben der laufenden Rechnung	darunter		Ausgaben der Kapital- rechnung	darunter			
		Personal- ausgaben	laufender Sachaufwand		Sach- investitionen	darunter Bau- maßnahmen		
166	167	168	169	170	171	172	173	
4 631	3 907	1 327	795	725	585	504	1 319	14 3 79 290
1 924	1 088	163	339	835	778	747	-73	14 3 79 350
5 436	4 457	2 429	872	979	825	601	511	14 3 79 360
5 119	2 602	990	695	2 516	2 414	2 345	357	14 3 79 370
2 066	1 825	638	294	241	187	168	255	14 3 79 430
28 584	18 990	7 291	3 976	9 594	9 333	8 196	2 813	14 3 79 450
12 432	8 705	2 197	2 551	3 727	3 265	2 294	1 199	14 3 79 460
1 514	1 232	390	194	282	282	276	355	14 3 79 500
3 774	3 170	1 350	796	604	533	509	2 566	14 3 79 530
8 361	3 702	1 310	855	4 659	4 647	4 316	-1 566	14 3 79 580
3 098	2 771	1 164	533	327	268	229	-170	14 3 79 640
3 746	3 026	1 879	781	719	663	539	36	14 3 79 660
10 127	6 811	2 247	1 430	3 316	3 249	3 191	923	14 3 79 750
237 868	151 326	59 971	34 932	86 542	83 274	76 141	356	14 3 83
9 467	6 657	2 013	1 578	2 810	2 153	2 073	-133	14 3 83 020
2 576	2 233	300	428	343	270	219	56	14 3 83 030
7 216	4 022	2 224	975	3 193	3 143	3 025	598	14 3 83 040
7 278	5 484	2 134	1 056	1 794	1 768	1 429	-188	14 3 83 055
9 946	7 189	2 537	1 600	2 756	2 610	2 490	741	14 3 83 060
5 425	4 449	1 283	872	976	976	908	-21	14 3 83 070
4 245	3 472	1 389	590	773	769	587	-19	14 3 83 100
35 843	17 259	7 229	4 499	18 583	17 681	16 746	-865	14 3 83 120
2 040	980	446	184	1 060	1 059	993	-255	14 3 83 130
6 487	3 005	1 604	757	3 482	3 461	3 295	-471	14 3 83 140
4 114	2 266	758	398	1 848	1 824	1 816	-294	14 3 83 160
3 761	2 301	1 339	470	1 460	1 454	1 394	153	14 3 83 180
5 366	5 037	2 243	1 914	329	329	324	1 059	14 3 83 190
2 471	2 418	1 340	540	54	100	71	54	14 3 83 210
9 867	6 350	2 867	1 853	3 517	3 498	3 009	858	14 3 83 220
4 123	3 022	1 278	785	1 101	1 076	960	101	14 3 83 230
1 276	1 084	578	182	192	42	38	84	14 3 83 240
3 505	2 355	1 006	551	1 150	976	861	187	14 3 83 250
7 299	3 190	1 625	712	4 109	4 084	4 000	-1 681	14 3 83 290
5 539	2 921	1 472	881	2 618	2 618	2 537	668	14 3 83 320
7 712	3 420	932	904	4 292	4 281	3 788	-365	14 3 83 330
18 709	12 690	5 529	2 604	6 019	5 950	5 393	962	14 3 83 340
7 665	2 566	891	576	5 099	5 092	4 869	-839	14 3 83 350
169 536	121 629	51 436	30 258	47 907	41 812	38 888	-4 843	14 3 89
1 894	1 709	706	469	185	130	100	96	14 3 89 010
3 887	2 957	1 371	1 322	930	820	738	-9	14 3 89 030
5 734	4 003	1 817	1 315	1 731	1 579	1 432	-275	14 3 89 040
3 398	2 146	906	729	1 252	1 250	1 221	-328	14 3 89 060
5 265	3 968	1 385	1 300	1 297	338	317	-763	14 3 89 080
4 636	3 043	1 607	930	1 593	1 422	1 250	-888	14 3 89 100
3 164	1 708	829	371	1 456	1 456	1 349	-35	14 3 89 110
1 713	1 069	435	229	643	636	588	-131	14 3 89 120

Regierungsbezirk Leipzig

Schlüssel- nummer	Kreisfreie Stadt Landkreis Gemeinde	Fläche 31.12.2004 km²	Bevölkerung am				Einwoh- ner je km² 2004
			3.10.1990	31. Dezember 2004			
			insgesamt		männlich	weiblich	
		1	2	3	4	5	6
Noch: Landkreis Torgau-Oschatz							
14 3 89 130	Großtreben-Zwethau	56,49	2 337	2 082	1 029	1 053	37
14 3 89 170	Liebschützberg	68,42	4 067	3 600	1 840	1 760	53
14 3 89 200	Mockrehna	115,18	5 940	5 694	2 854	2 840	49
14 3 89 210	Mügeln, Stadt	23,06	5 647	4 859	2 358	2 501	211
14 3 89 220	Naundorf	36,89	2 893	2 654	1 333	1 321	72
14 3 89 240	Oschatz, Stadt	55,31	19 392	16 409	7 934	8 475	297
14 3 89 250	Pflückuff	48,25	2 269	2 497	1 270	1 227	52
14 3 89 260	Schildau, Gneisenaustadt, Stadt	74,60	3 938	3 846	1 957	1 889	52
14 3 89 280	Sornzig-Ablaß	31,89	2 993	2 475	1 252	1 223	78
14 3 89 320	Torgau, Stadt	42,08	22 832	18 843	9 293	9 550	448
14 3 89 330	Trossin	79,58	1 815	1 507	750	757	19
14 3 89 340	Wermsdorf	104,41	6 861	6 042	2 937	3 105	58
14 3 89 380	Zinna	12,20	1 509	1 600	796	804	131
143	Regierungsbezirk Leipzig	4 387,05	1 168 263	1 075 202	524 331	550 871	245
14	Sachsen	18 414,82	4 807 535	4 296 284	2 091 821	2 204 463	233

Regierungsbezirk Leipzig

Bevölkerung im Alter von ... bis unter ... Jahren am 31. Dezember 2004									Schlüssel- nummer
unter 6	6 bis unter 15	15 bis unter 18	18 bis unter 25	25 bis unter 30	30 bis unter 40	40 bis unter 50	50 bis unter 65	65 und mehr	
7	8	9	10	11	12	13	14	15	
86	145	108	200	109	275	368	396	395	14 3 89 130
153	252	157	373	194	497	657	645	672	14 3 89 170
276	404	260	573	335	774	1 019	1 026	1 027	14 3 89 200
188	288	210	458	269	546	778	998	1 124	14 3 89 210
111	198	145	249	141	357	509	481	463	14 3 89 220
738	984	632	1 598	902	1 997	2 577	3 587	3 394	14 3 89 240
114	156	117	265	167	367	497	450	364	14 3 89 250
171	269	173	347	214	560	637	707	768	14 3 89 260
121	144	111	274	135	344	431	434	481	14 3 89 280
928	1 155	767	1 840	1 028	2 366	3 076	3 610	4 073	14 3 89 320
55	91	69	139	88	184	284	289	308	14 3 89 330
275	419	270	572	303	787	1 042	1 152	1 222	14 3 89 340
97	125	102	161	100	234	325	294	162	14 3 89 380
48 005	63 925	40 148	100 959	67 535	149 726	172 169	212 992	219 743	143
192 073	259 879	163 620	395 010	251 373	561 008	673 940	877 216	922 165	14

Regierungsbezirk Leipzig

Schlüssel- nummer	Kreisfreie Stadt Landkreis Gemeinde	Lebendgeborene 2004		Gestorbene 2004		Überschuss bzw. Gestor-
		insgesamt	je 1 000 Einwohner	insgesamt	je 1 000 Einwohner	insgesamt
		16	17	18	19	20
Noch: Landkreis Torgau-Oschatz						
14 3 89 130	Großtreben-Zwethau	13	6,2	21	10,0	-8
14 3 89 170	Liebschützberg	17	4,7	48	13,2	-31
14 3 89 200	Mockrehna	48	8,4	64	11,2	-16
14 3 89 210	Mügeln, Stadt	32	6,5	76	15,5	-44
14 3 89 220	Naundorf	9	3,3	20	7,4	-11
14 3 89 240	Oschatz, Stadt	118	7,1	196	11,8	-78
14 3 89 250	Pflückuff	15	6,0	15	6,0	-
14 3 89 260	Schildau, Gneisenaustadt, Stadt	26	6,7	38	9,9	-12
14 3 89 280	Sornzig-Ablaß	16	6,4	22	8,8	-6
14 3 89 320	Torgau, Stadt	175	9,2	234	12,3	-59
14 3 89 330	Trossin	8	5,2	19	12,4	-11
14 3 89 340	Wermsdorf	46	7,6	53	8,7	-7
14 3 89 380	Zinna	15	9,3	9	5,6	6
143	Regierungsbezirk Leipzig	8 360	7,7	11 401	10,6	-3 041
14	Sachsen	33 044	7,6	48 254	11,2	-15 210

Regierungsbezirk Leipzig

der Geborenen benen (-)	Zuzüge 2004		Fortzüge 2004		Überschuss der Zu- bzw. Fortzüge (-)		Gesamtveränderung 2004		Schlüssel- nummer
	insgesamt	je 1 000 Einwohner	insgesamt	je 1 000 Einwohner	insgesamt	je 1 000 Einwohner	insgesamt	je 1 000 Einwohner	
21	22	23	24	25	26	27	28	29	
-3,8	80	38,0	97	46,1	-17	-8,1	-25	-11,9	14 3 89 130
-8,5	108	29,7	128	35,2	-20	-5,5	-51	-14,0	14 3 89 170
-2,8	193	33,7	231	40,3	-38	-6,6	-54	-9,4	14 3 89 200
-9,0	226	46,2	233	47,6	-7	-1,4	-51	-10,4	14 3 89 210
-4,1	72	26,8	112	41,7	-40	-14,9	-51	-19,0	14 3 89 220
-4,7	649	39,0	836	50,3	-187	-11,2	-267	-16,1	14 3 89 240
-	114	45,4	115	45,8	-1	-0,4	-1	-0,4	14 3 89 250
-3,1	153	39,7	137	35,5	16	4,1	4	1,0	14 3 89 260
-2,4	130	52,1	172	69,0	-42	-16,8	-47	-18,8	14 3 89 280
-3,1	1 157	60,9	1 165	61,3	-8	-0,4	-63	-3,3	14 3 89 320
-7,2	39	25,5	70	45,7	-31	-20,2	-42	-27,4	14 3 89 330
-1,2	224	36,9	279	45,9	-55	-9,1	-64	-10,5	14 3 89 340
3,7	115	71,1	162	100,2	-47	-29,1	-41	-25,4	14 3 89 380
-2,8	26 920	24,9	27 655	25,6	-735	-0,7	-3 739	-3,5	143
-3,5	64 958	15,0	75 102	17,4	-10 144	-2,3	-25 153	-5,8	14

Regierungsbezirk Leipzig

Schlüssel- nummer	Kreisfreie Stadt Landkreis Gemeinde	Allgemein bildende Schulen am 2. September 2004					
		Grundschulen				Mittelschulen	
		Schulen	Klassen	Schüler	Lehrer	Schulen	Klassen
		30	31	32	33	34	35
Noch: Landkreis Torgau-Oschatz							
14 3 89 130	Großtreben-Zwethau	1	4	51	6	-	-
14 3 89 170	Liebschützberg	1	4	88	11	-	-
14 3 89 200	Mockrehna	1	8	150	15	1	12
14 3 89 210	Mügeln, Stadt	2	8	131	14	1	11
14 3 89 220	Naundorf	1	5	90	7	1	9
14 3 89 240	Oschatz, Stadt	3	22	421	46	1	25
14 3 89 250	Pflückuff	1	4	59	6	-	-
14 3 89 260	Schildau, Gneisenaustadt, Stadt	2	10	106	11	2	9
14 3 89 280	Sornzig-Ablaß	1	4	45	8	-	-
14 3 89 320	Torgau, Stadt	3	30	563	60	2	42
14 3 89 330	Trossin	-	-	-	-	-	-
14 3 89 340	Wermsdorf	2	10	156	15	1	13
14 3 89 380	Zinna	-	-	-	-	-	-
143	Regierungsbezirk Leipzig	200	1 367	25 516	2 496	102	1 370
14	Sachsen	859	5 571	104 159	9 689	469	5 940

Regierungsbezirk Leipzig

Allgemein bildende Schulen am 2. September 2004										Schlüssel- nummer
Mittelschulen		Gymnasien				Förderschulen				
Schüler	Lehrer	Schulen	Klassen	Schüler	Lehrer	Schulen	Klassen	Schüler	Lehrer	
36	37	38	39	40	41	42	43	44	45	
-	-	-	-	-	-	-	-	-	-	14 3 89 130
-	-	-	-	-	-	-	-	-	-	14 3 89 170
268	28	-	-	-	-	-	-	-	-	14 3 89 200
257	22	-	-	-	-	-	-	-	-	14 3 89 210
199	21	-	-	-	-	-	-	-	-	14 3 89 220
572	44	1	27	885	72	1	14	147	21	14 3 89 240
-	-	-	-	-	-	-	-	-	-	14 3 89 250
135	22	-	-	-	-	-	-	-	-	14 3 89 260
-	-	-	-	-	-	-	-	-	-	14 3 89 280
913	68	2	33	1 055	92	2	24	265	38	14 3 89 320
-	-	-	-	-	-	-	-	-	-	14 3 89 330
288	26	-	-	-	-	1	8	61	13	14 3 89 340
-	-	-	-	-	-	-	-	-	-	14 3 89 380
31 311	2 674	43	824	27 332	2 230	40	543	5 605	874	143
134 425	11 873	154	3 054	101 898	8 444	168	2 175	21 628	3 468	14

Regierungsbezirk Leipzig

Schlüssel- nummer	Kreisfreie Stadt Landkreis Gemeinde	Absolventen/Abgänger am Ende des Schuljahres			
		insgesamt	davon		
			ohne Hauptschul- abschluss	mit Hauptschul- abschluss	mit Realschul- abschluss
		46	47	48	49
Noch: Landkreis Torgau-Oschatz					
14 3 89 130	Großtreben-Zwethau	-	-	-	-
14 3 89 170	Liebschützberg	-	-	-	-
14 3 89 200	Mockrehna	47	2	9	36
14 3 89 210	Mügeln, Stadt	80	8	16	56
14 3 89 220	Naundorf	61	2	12	47
14 3 89 240	Oschatz, Stadt	393	51	15	181
14 3 89 250	Pflückuff	-	-	-	-
14 3 89 260	Schildau, Gneisenaustadt, Stadt	75	2	10	63
14 3 89 280	Sornzig-Ablaß	-	-	-	-
14 3 89 320	Torgau, Stadt	427	62	53	169
14 3 89 330	Trossin	-	-	-	-
14 3 89 340	Wermsdorf	58	5	12	41
14 3 89 380	Zinna	-	-	-	-
143	Regierungsbezirk Leipzig	13 253	1 479	1 849	6 372
14	Sachsen	54 988	5 152	6 996	28 911

Regierungsbezirk Leipzig

2003/04	Berufsbildende Schulen am 1. November 2004				Gewerbeanzeigen 2004			Schlüssel- nummer
mit allgemeiner Hochschulreife	Schulen	Klassen	Schüler	Lehrer	Anmel- dungen	Ummel- dungen	Abmel- dungen	
50	51	52	53	54	55	56	57	
-	-	-	-	-	20	5	17	14 3 89 130
-	-	-	-	-	31	7	10	14 3 89 170
-	-	-	-	-	62	10	22	14 3 89 200
-	-	-	-	-	30	5	18	14 3 89 210
-	-	-	-	-	20	6	12	14 3 89 220
146	3	60	1 302	60	165	23	107	14 3 89 240
-	-	-	-	-	28	8	16	14 3 89 250
-	-	-	-	-	48	3	26	14 3 89 260
-	-	-	-	-	23	2	10	14 3 89 280
143	3	82	1 822	80	208	57	158	14 3 89 320
-	-	-	-	-	13	5	8	14 3 89 330
-	-	-	-	-	50	16	38	14 3 89 340
-	-	-	-	-	7	4	5	14 3 89 380
3 553	59	1 914	42 199	1 724	13 785	3 901	8 534	143
13 929	294	7 879	169 690	7 266	49 171	13 804	32 630	14

Regierungsbezirk Leipzig

Schlüssel- nummer	Kreisfreie Stadt Landkreis Gemeinde	Sozialversicherungspflichtig Beschäftigte am 30. Juni 2004				
		am Arbeitsort			am Wohnort	
		insgesamt	männlich	weiblich	insgesamt	männlich
		58	59	60	61	62
Noch: Landkreis Torgau-Oschatz						
14 3 89 130	Großtreben-Zwethau	270	174	96	689	368
14 3 89 170	Liebschützberg	802	548	254	1 477	781
14 3 89 200	Mockrehna	1 476	863	613	2 098	1 113
14 3 89 210	Mügeln, Stadt	836	452	384	1 741	949
14 3 89 220	Naundorf	591	405	186	1 006	550
14 3 89 240	Oschatz, Stadt	6 404	2 892	3 512	5 850	3 007
14 3 89 250	Pflückuff	369	258	111	1 046	545
14 3 89 260	Schildau, Gneisenaustadt, Stadt	574	276	298	1 275	687
14 3 89 280	Sornzig-Ablaß	682	397	285	899	505
14 3 89 320	Torgau, Stadt	7 772	3 470	4 302	5 380	2 826
14 3 89 330	Trossin	262	177	85	555	303
14 3 89 340	Wermsdorf	1 451	551	900	2 177	1 092
14 3 89 380	Zinna	157	81	76	583	303
143	Regierungsbezirk Leipzig	344 365	170 547	173 818	344 487	173 911
14	Sachsen	1 368 537	695 401	673 136	1 418 464	735 288

Regierungsbezirk Leipzig

	Arbeitslose am 31. Dezember 2004							Schlüssel- nummer
	insgesamt	und zwar						
weiblich		männlich	weiblich	im Alter von unter 25 Jahren	im Alter von 55 Jahren u. mehr	Langzeit- arbeitslose	Schwer- behinderte	
63	64	65	66	67	68	69	70	
321	192	94	98	21	14	92	4	14 3 89 130
696	268	143	125	29	24	92	.	14 3 89 170
985	530	270	260	64	41	220	8	14 3 89 200
792	472	229	243	58	48	180	5	14 3 89 210
456	223	118	105	26	14	82	6	14 3 89 220
2 843	1 573	756	817	183	145	674	32	14 3 89 240
501	243	135	108	29	17	89	5	14 3 89 250
588	355	180	175	32	29	130	6	14 3 89 260
394	215	118	97	24	18	64	3	14 3 89 280
2 554	2 460	1 278	1 182	290	178	1 158	28	14 3 89 320
252	163	75	88	20	15	60	3	14 3 89 330
1 085	506	295	211	58	42	189	7	14 3 89 340
280	169	88	81	14	13	70	.	14 3 89 380
170 576	101 238	54 114	47 124	10 919	10 527	46 011	2 628	143
683 176	397 874	203 324	194 550	45 623	44 681	178 685	10 349	14

Regierungsbezirk Leipzig

Schlüssel- nummer	Kreisfreie Stadt Landkreis Gemeinde	Bodenfläche am 31.12.2004 nach Art der tatsächlichen Nutzung in ha				
		insgesamt	Siedlungs- und Verkehrsfläche			
			zusammen	Gebäude- u. Freifläche	Betriebsfläche (o. Abbauland)	Erholungs- fläche
		71	72	73	74	75
Noch: Landkreis Torgau-Oschatz						
14 3 89 130	Großtreben-Zwethau	5 649	302	155	3	8
14 3 89 170	Liebschützberg	6 842	378	188	1	8
14 3 89 200	Mockrehna	11 518	642	306	4	27
14 3 89 210	Mügeln, Stadt	2 306	233	137	3	12
14 3 89 220	Naundorf	3 689	230	126	1	13
14 3 89 240	Oschatz, Stadt	5 531	930	574	12	60
14 3 89 250	Pflückuff	4 825	274	129	3	6
14 3 89 260	Schildau, Gneisenaustadt, Stadt	7 460	347	155	2	26
14 3 89 280	Sornzig-Ablaß	3 189	241	135	9	10
14 3 89 320	Torgau, Stadt	4 208	845	533	32	57
14 3 89 330	Trossin	7 958	305	132	-	17
14 3 89 340	Wermsdorf	10 441	630	253	15	70
14 3 89 380	Zinna	1 220	154	116	1	1
143	Regierungsbezirk Leipzig	438 705	54 163	30 485	1 030	4 149
14	Sachsen	1 841 482	214 816	121 687	3 571	14 292

Regierungsbezirk Leipzig

Bodenfläche am 31.12.2004 nach Art der tatsächlichen Nutzung in ha								Schlüssel- nummer
Siedlungs- und Verkehrsfläche			Landwirt- schafts- fläche	Waldfläche	Wasserfläche	Abbauland	Flächen and. Nutzung (o. Friedhof)	
Friedhofs- fläche	Verkehrs- fläche	dar. Straße, Weg, Platz						
76	77	78	79	80	81	82	83	
3	132	127	3 986	1 085	186	14	76	14 3 89 130
2	179	165	6 105	283	29	12	35	14 3 89 170
5	300	271	6 808	3 742	68	4	254	14 3 89 200
3	78	69	2 007	33	14	-	20	14 3 89 210
1	90	87	3 343	87	16	6	6	14 3 89 220
6	278	208	3 942	516	39	5	97	14 3 89 240
2	134	124	3 307	1 043	139	2	60	14 3 89 250
2	162	159	3 341	3 653	88	18	12	14 3 89 260
0	87	81	2 717	43	15	115	59	14 3 89 280
8	215	180	2 310	546	387	4	117	14 3 89 320
1	156	156	2 803	4 748	55	2	45	14 3 89 330
5	288	278	5 153	4 261	259	73	64	14 3 89 340
1	37	34	1 033	2	14	3	15	14 3 89 380
441	18 058	14 816	284 684	66 786	7 919	15 915	9 237	143
1 670	73 596	60 784	1 025 389	494 313	34 022	33 096	39 845	14

Regierungsbezirk Leipzig

Schlüssel- nummer	Kreisfreie Stadt Landkreis Gemeinde	Verarbeitendes Gewerbe sowie Bergbau und Gewinnung			
		Betriebe	tätige Personen	darunter Arbeiter	geleistete Arbeitsstunden
					1 000 h
		84	85	86	87
Noch: Landkreis Torgau-Oschatz					
14 3 89 130	Großtreben-Zwethau	-	-	-	-
14 3 89 170	Liebschützberg	4	90	72	158
14 3 89 200	Mockrehna	3	530	467	1 084
14 3 89 210	Mügeln, Stadt	3	142	115	265
14 3 89 220	Naundorf	-	-	-	-
14 3 89 240	Oschatz, Stadt	11	1 056	814	1 736
14 3 89 250	Pflückuff	-	-	-	-
14 3 89 260	Schildau, Gneisenaustadt, Stadt	1	.	.	.
14 3 89 280	Sornzig-Ablaß	4	254	130	399
14 3 89 320	Torgau, Stadt	19	1 052	782	1 658
14 3 89 330	Trossin	1	.	.	.
14 3 89 340	Wermsdorf	4	325	259	506
14 3 89 380	Zinna	-	-	-	-
143	Regierungsbezirk Leipzig	579	39 348	26 528	66 759
14	Sachsen	2 956	228 825	159 806	386 089

Regierungsbezirk Leipzig

von Steinen und Erden 2004				Investitionen im Verarbeitenden Gewerbe 2003			Schlüssel- nummer
Bruttolohn- summe	Bruttogehalt- summe	Gesamt- umsatz	darunter Auslandsumsatz	Betriebe mit Investitionen	Bruttoanlageinvestitionen		
					insgesamt	je Beschäftigten	
					1 000 €	€	
1 000 €	1 000 €	1 000 €			1 000 €	€	
88	89	90	91	92	93	94	
-	-	-	-	-	-	-	14 3 89 130
1 480	507	5 186	25	1	.	.	14 3 89 170
6 783	1 445	64 145	-	2	.	.	14 3 89 200
1 990	1 267	30 157	3 016	3	398	2 726	14 3 89 210
-	-	-	-	-	-	-	14 3 89 220
15 454	6 510	134 524	43 430	9	2 508	2 471	14 3 89 240
-	-	-	-	-	-	-	14 3 89 250
.	.	.	.	2	.	.	14 3 89 260
2 916	2 342	18 747	4 871	2	.	.	14 3 89 280
15 763	7 740	210 097	46 381	14	8 791	9 597	14 3 89 320
.	.	.	.	-	-	-	14 3 89 330
3 482	1 370	15 635	-	2	.	.	14 3 89 340
-	-	-	-	-	-	-	14 3 89 380
586 411	476 127	6 235 657	1 399 776	431	387 919	10 187	143
3 509 755	2 504 928	40 720 819	12 284 018	2 203	2 697 274	12 154	14

Regierungsbezirk Leipzig

Schlüssel- nummer	Kreisfreie Stadt Landkreis Gemeinde	Bauhauptgewerbe		
		Juni 2004 (Totalerhebung)		
		Betriebe	tätige Personen	Gesamtumsatz 2003 in 1 000 €
		95	96	97
Noch: Landkreis Torgau-Oschatz				
14 3 89 130	Großtreben-Zwethau	4	30	2 838
14 3 89 170	Liebschützberg	10	205	23 080
14 3 89 200	Mockrehna	12	96	7 219
14 3 89 210	Mügeln, Stadt	7	46	2 903
14 3 89 220	Naundorf	2	.	.
14 3 89 240	Oschatz, Stadt	15	287	44 439
14 3 89 250	Pflückuff	11	66	4 817
14 3 89 260	Schildau, Gneisenaustadt, Stadt	8	47	3 247
14 3 89 280	Sornzig-Ablaß	6	53	3 337
14 3 89 320	Torgau, Stadt	19	283	26 794
14 3 89 330	Trossin	5	54	4 784
14 3 89 340	Wermsdorf	15	108	7 578
14 3 89 380	Zinna	1	.	.
143	Regierungsbezirk Leipzig	1 451	16 239	1 896 505
14	Sachsen	6 172	64 516	6 272 346

Regierungsbezirk Leipzig

Ausbaugewerbe			Baugenehmigungen 2004				Schlüssel- nummer
Juni 2004 (Jährliche Erhebung)			Errichtung neuer Gebäude				
Betriebe	tätige Personen	Gesamtumsatz 2003 in 1 000 €	Wohn- gebäude	darunter mit		Nichtwohn- gebäude	
				1 Wohnung	2 Wohnungen		
98	99	100	101	102	103	104	
1	.	.	12	11	1	2	14 3 89 130
2	.	.	6	4	2	-	14 3 89 170
5	139	9 088	11	11	-	4	14 3 89 200
2	.	.	8	8	-	-	14 3 89 210
1	.	.	2	2	-	-	14 3 89 220
3	38	2 005	14	13	1	12	14 3 89 240
1	.	.	4	4	-	1	14 3 89 250
1	.	.	8	7	-	5	14 3 89 260
-	-	-	4	3	1	4	14 3 89 280
7	231	14 700	5	5	-	3	14 3 89 320
-	-	-	1	1	-	-	14 3 89 330
2	.	.	14	14	-	-	14 3 89 340
-	-	-	1	1	-	1	14 3 89 380
324	7 428	557 161	1 773	1 592	152	284	143
1 285	30 045	2 284 383	5 500	4 885	470	1 283	14

Regierungsbezirk Leipzig

Schlüssel- nummer	Kreisfreie Stadt Landkreis Gemeinde	Baugenehmigungen 2004					Wohnfläche in m²
		Wohnungen in Wohn- und Nichtwohngeb.	davon mit ... Räumen				
			1 und 2	3	4	5 und mehr	
		105	106	107	108	109	110
Noch: Landkreis Torgau-Oschatz							
14 3 89 130	Großtreben-Zwethau	20	4	2	1	13	2 259
14 3 89 170	Liebschützberg	9	1	1	1	6	1 380
14 3 89 200	Mockrehna	17	2	2	2	11	2 115
14 3 89 210	Mügeln, Stadt	9	-	-	-	9	1 240
14 3 89 220	Naundorf	4	-	1	-1	4	455
14 3 89 240	Oschatz, Stadt	-30	-126	32	51	13	1 335
14 3 89 250	Pflückuff	7	1	-	2	4	654
14 3 89 260	Schildau, Gneisenaustadt, Stadt	8	-	-1	1	8	1 098
14 3 89 280	Sornzig-Ablaß	5	1	-	-	4	550
14 3 89 320	Torgau, Stadt	14	-	5	1	8	1 548
14 3 89 330	Trossin	1	-	-	-1	2	347
14 3 89 340	Wermsdorf	14	-	-1	-1	16	2 027
14 3 89 380	Zinna	1	-	-	-	1	108
143	Regierungsbezirk Leipzig	2 464	-68	291	395	1 846	321 358
14	Sachsen	7 906	259	702	791	6 154	1 039 945

Regierungsbezirk Leipzig

Baufertigstellungen 2004									Schlüssel- nummer
Errichtung neuer Gebäude			Wohnungen in Wohn- und Nichtwohngeb.	davon mit ... Räumen				Wohnfläche in m²	
Wohn- gebäude	dar. mit 1 und 2 Wohnungen	Nichtwohn- gebäude		1 und 2	3	4	5 und mehr		
111	112	113	114	115	116	117	118	119	
6	6	2	6	-	3	-	3	759	14 3 89 130
6	6	-	9	-	-	1	8	1 262	14 3 89 170
10	10	6	14	-	1	2	11	1 899	14 3 89 200
8	8	-	10	-	1	3	6	1 127	14 3 89 210
9	9	-	10	-	1	-	9	1 277	14 3 89 220
21	20	3	-13	-120	44	40	23	2 970	14 3 89 240
4	4	1	5	-2	1	2	4	772	14 3 89 250
9	9	6	11	1	-	4	6	1 136	14 3 89 260
2	2	2	3	-	-	1	2	366	14 3 89 280
12	12	9	15	-	2	-	13	1 905	14 3 89 320
1	1	2	2	-	-	-1	3	459	14 3 89 330
11	11	1	12	-	-	2	10	1 431	14 3 89 340
1	1	-	1	-	-	-	1	131	14 3 89 380
1 783	1 751	278	2 693	243	375	442	1 633	308 006	143
5 653	5 484	1 179	8 396	670	761	1 108	5 857	1 031 982	14

Regierungsbezirk Leipzig

Schlüssel- nummer	Kreisfreie Stadt Landkreis Gemeinde	Fortschreibung des Gebäude- und Wohnungsbestandes				
		Bestand an Wohnge- bäuden	darunter mit 1 oder 2 Wohnungen	Bestand an Wohnungen in		
				insge- samt	davon mit ... Räumen	
					1	2
		120	121	122	123	124
Noch: Landkreis Torgau-Oschatz						
14 3 89 130	Großtreben-Zwethau	706	677	948	1	26
14 3 89 170	Liebschützberg	1 055	982	1 671	6	32
14 3 89 200	Mockrehna	1 635	1 564	2 411	22	81
14 3 89 210	Mügeln, Stadt	1 183	975	2 336	6	71
14 3 89 220	Naundorf	702	634	1 138	1	22
14 3 89 240	Oschatz, Stadt	3 040	2 220	8 686	88	347
14 3 89 250	Pflückuff	771	741	1 069	2	31
14 3 89 260	Schildau, Gneisenaustadt, Stadt	1 190	1 132	1 663	1	56
14 3 89 280	Sornzig-Ablaß	687	596	1 202	7	42
14 3 89 320	Torgau, Stadt	2 554	1 454	10 244	42	878
14 3 89 330	Trossin	534	499	776	5	29
14 3 89 340	Wermsdorf	1 727	1 557	2 870	8	98
14 3 89 380	Zinna	346	307	628	1	19
143	Regierungsbezirk Leipzig	181 549	129 890	601 611	9 424	41 117
14	Sachsen	771 445	559 149	2 342 058	31 909	161 954

Regierungsbezirk Leipzig

am 31. Dezember 2004								Schlüssel- nummer
Wohn- und Nichtwohngebäuden						Wohnungen je 1 000 Einwohner		
davon mit ... Räumen					Wohnfläche in 1 000 m²			
3	4	5	6	7 und mehr			darin Räume	
125	126	127	128	129	130	131	132	
160	276	238	147	100	778	845	455	14 3 89 130
310	488	377	246	212	1 638	1 429	464	14 3 89 170
384	616	646	364	298	2 269	2 083	423	14 3 89 200
545	795	478	259	182	1 389	1 742	481	14 3 89 210
172	358	241	182	162	1 230	964	429	14 3 89 220
2 361	3 513	1 477	549	351	2 709	6 076	529	14 3 89 240
178	327	255	157	119	883	933	428	14 3 89 250
251	519	407	247	182	1 392	1 436	432	14 3 89 260
148	356	336	157	156	1 227	957	486	14 3 89 280
3 247	4 036	1 384	420	237	1 823	6 893	544	14 3 89 320
116	233	186	131	76	576	665	515	14 3 89 330
526	880	734	369	255	1 954	2 366	475	14 3 89 340
74	180	237	57	60	458	539	393	14 3 89 380
161 780	227 518	100 602	38 312	22 858	175 584	419 521	560	143
642 520	846 598	394 473	162 172	102 432	781 783	1 618 661	545	14

Regierungsbezirk Leipzig

Schlüssel- nummer	Kreisfreie Stadt Landkreis Gemeinde	Tourismus 2004				Straßenver- kehrsunfälle insgesamt (ohne sonst.)
		geöffnete Beherber- gungsstätten	angebotene Gästebetten	Ankünfte	Übernach- tungen	
		133	134	135	136	137
Noch: Landkreis Torgau-Oschatz						
14 3 89 130	Großtreben-Zwethau	2	.	.	.	10
14 3 89 170	Liebschützberg	-	-	-	-	12
14 3 89 200	Mockrehna	1	.	.	.	31
14 3 89 210	Mügeln, Stadt	1	.	.	.	21
14 3 89 220	Naundorf	-	-	-	-	27
14 3 89 240	Oschatz, Stadt	4	121	5 753	10 189	107
14 3 89 250	Pflückuff	1	.	.	.	24
14 3 89 260	Schildau, Gneisenaustadt, Stadt	2	.	.	.	28
14 3 89 280	Sornzig-Ablaß	-	-	-	-	14
14 3 89 320	Torgau, Stadt	8	329	23 872	33 020	123
14 3 89 330	Trossin	2	.	.	.	4
14 3 89 340	Wermsdorf	5	151	5 950	10 668	44
14 3 89 380	Zinna	-	-	-	-	3
143	Regierungsbezirk Leipzig	316	21 606	1 341 106	2 978 304	5 806
14	Sachsen	2 132	111 543	5 436 572	14 744 026	24 300

Regierungsbezirk Leipzig

Schwerwiegende Unfälle mit Sachschaden 2004		Straßenverkehrsunfälle mit Personenschaden 2004				Kraftfahrzeugbestand am 1. Januar 2005			Schlüsselnummer
im engeren Sinne	unter Alkoholeinwirkung	insgesamt	verunglückte Personen			insgesamt	darunter		
			Getötete	Schwer-verletzte	Leicht-verletzte		Pkw	Krafträder	
138	139	140	141	142	143	144	145	146	
4	1	5	-	1	4	1 585	1 313	76	14 3 89 130
6	-	6	2	3	3	2 876	2 363	117	14 3 89 170
10	2	19	3	7	19	4 556	3 600	321	14 3 89 200
6	1	14	-	7	12	3 051	2 634	145	14 3 89 210
12	2	13	2	6	12	2 199	1 651	90	14 3 89 220
31	2	74	3	23	69	10 724	9 206	494	14 3 89 240
8	-	16	3	7	12	2 055	1 638	129	14 3 89 250
10	2	16	-	7	12	3 000	2 469	180	14 3 89 260
7	-	7	-	3	7	2 045	1 660	85	14 3 89 280
48	3	72	-	28	57	10 389	8 872	441	14 3 89 320
1	1	2	-	-	2	1 400	1 097	88	14 3 89 330
17	2	25	1	10	18	4 195	3 557	185	14 3 89 340
2	-	1	-	1	-	1 151	973	66	14 3 89 380
1 709	327	3 770	75	1 007	3 708	614 662	527 232	27 025	143
7 208	1 258	15 834	320	4 861	15 422	2 675 304	2 293 752	126 980	14

Regierungsbezirk Leipzig

Schlüssel- nummer	Kreisfreie Stadt Landkreis Gemeinde	Ist-Aufkommen an Gemeindesteuern 2004 in 1 000 €				
		Grund- steuer A	Grund- steuer B	Gewerbe- steuer	Gemeindeanteil an der Ein- kommensteuer	Gemeindeanteil an der Umsatzsteuer
		147	148	149	150	151
Noch: Landkreis Torgau-Oschatz						
14 3 89 130	Großtreben-Zwethau	113	191	129	119	26
14 3 89 170	Liebschützberg	85	227	279	225	65
14 3 89 200	Mockrehna	77	282	1 416	348	103
14 3 89 210	Mügeln, Stadt	44	314	296	288	94
14 3 89 220	Naundorf	65	159	97	154	44
14 3 89 240	Oschatz, Stadt	77	1 497	3 607	1 341	609
14 3 89 250	Pflückuff	30	163	118	163	38
14 3 89 260	Schildau, Gneisenaustadt, Stadt	38	257	110	225	44
14 3 89 280	Sornzig-Ablaß	53	199	288	131	34
14 3 89 320	Torgau, Stadt	25	1 604	3 687	1 428	647
14 3 89 330	Trossin	27	73	112	87	19
14 3 89 340	Wermsdorf	90	350	465	415	88
14 3 89 380	Zinna	17	91	134	111	14
143	Regierungsbezirk Leipzig	4 669	111 934	210 167	91 204	41 861
14	Sachsen	13 814	395 102	780 057	347 008	142 151

Regierungsbezirk Leipzig

Hebesätze in %			Realsteuer- aufbringungs- kraft 2004	Steuereinnahmekraft 2004		Schuldenstand am 31.12.2004		Personal- stand am 30. Juni 2004	Schlüssel- nummer
Grund- steuer A	Grund- steuer B	Gewerbe- steuer		insgesamt	je Einwohner	insgesamt	je Einwohner		
				1 000 €	1 000 €	€	1 000 €		
152	153	154	155	156	157	158	159	160	
340	430	390	422	551	261	1 034	490	34	14 3 89 130
270	350	370	677	932	257	1 455	401	67	14 3 89 170
275	360	360	2 026	2 296	402	3 475	608	74	14 3 89 200
300	370	350	750	1 093	224	2 884	592	61	14 3 89 210
280	365	375	359	545	203	741	275	48	14 3 89 220
300	420	375	5 530	7 038	424	13 115	790	232	14 3 89 240
270	350	370	362	548	219	1 560	624	13	14 3 89 250
280	365	380	457	713	185	2 570	669	58	14 3 89 260
280	365	375	601	730	297	980	398	87	14 3 89 280
250	360	400	5 700	7 351	387	20 392	1 072	220	14 3 89 320
250	330	360	253	345	226	318	208	21	14 3 89 330
300	365	375	1 003	1 449	240	3 365	557	103	14 3 89 340
250	330	360	291	398	246	134	83	14	14 3 89 380
296	437	420	318 476	428 531	399	1 567 735	1 458	21 375	143
293	425	410	1 188 972	1 590 549	369	5 193 580	1 206	81 672	14

Regierungsbezirk Leipzig

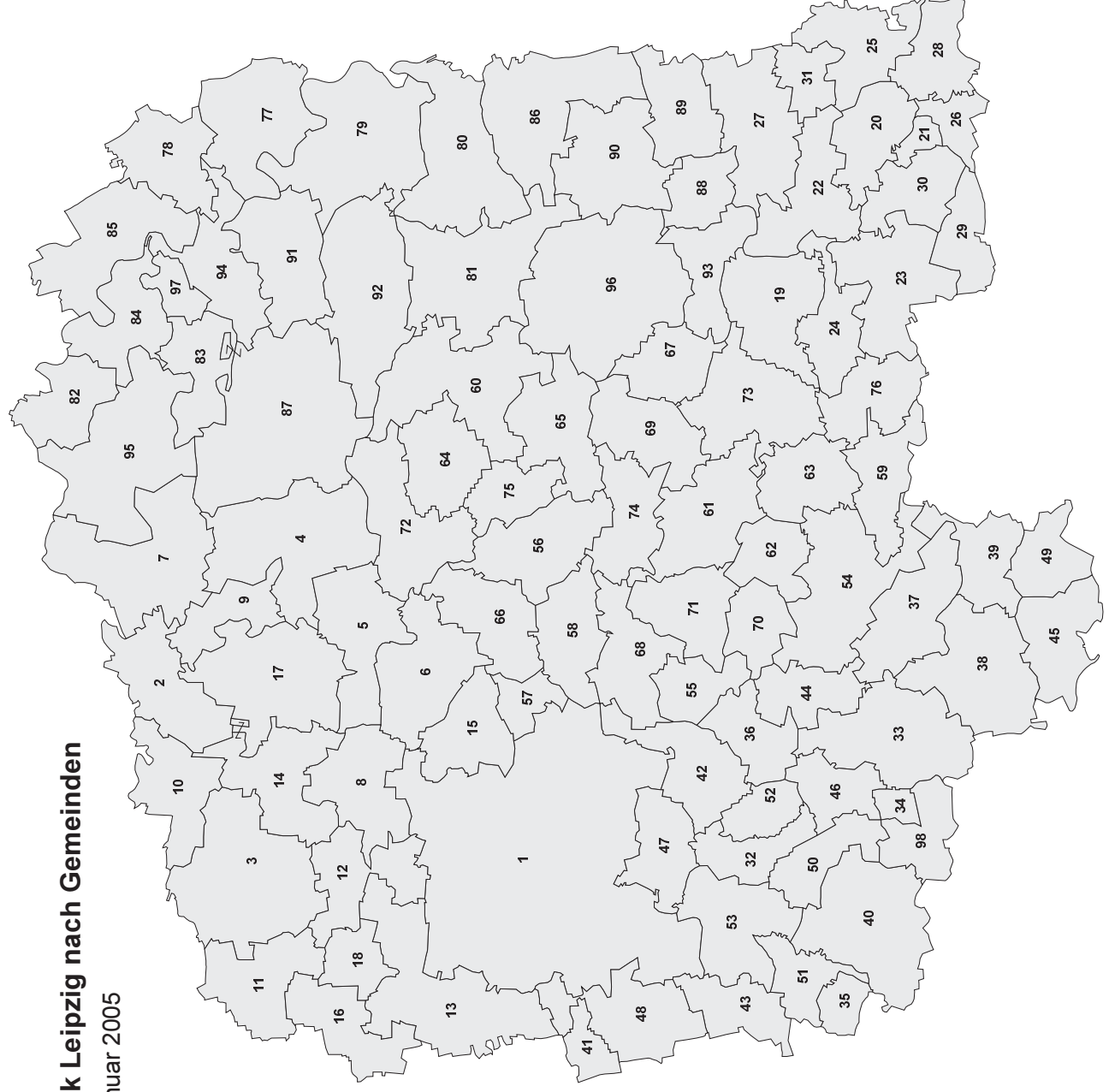
Schlüssel- nummer	Kreisfreie Stadt Landkreis Gemeinde	Berein. Einnahmen der öffentlichen Kommunalhaushalte 2004 in 1 000 €				
		insgesamt	Einnahmen der laufenden Rechnung	darunter		Einnahmen der Kapital- rechnung
				Schlüsselzu- weis. v. Land	Gebühren, zweckg. Abg.	
		161	162	163	164	165
Noch: Landkreis Torgau-Oschatz						
14 3 89 130	Großtreben-Zwethau	4 421	1 724	534	73	2 697
14 3 89 170	Liebschützberg	3 610	3 043	941	182	567
14 3 89 200	Mockrehna	6 328	5 729	1 597	257	598
14 3 89 210	Mügeln, Stadt	4 829	3 769	1 539	56	1 060
14 3 89 220	Naundorf	2 595	2 218	832	150	377
14 3 89 240	Oschatz, Stadt	26 738	16 530	5 465	1 082	10 208
14 3 89 250	Pflückuff	1 760	1 580	485	55	179
14 3 89 260	Schildau, Gneisenaustadt, Stadt	3 909	3 250	1 240	242	659
14 3 89 280	Sornzig-Ablaß	2 874	2 462	571	205	412
14 3 89 320	Torgau, Stadt	27 015	20 695	6 752	1 107	6 320
14 3 89 330	Trossin	1 477	1 128	368	58	349
14 3 89 340	Wermsdorf	6 733	5 142	1 780	563	1 591
14 3 89 380	Zinna	1 081	1 055	263	80	26
143	Regierungsbezirk Leipzig	2 073 372	1 678 335	642 706	123 241	395 037
14	Sachsen	7 942 052	6 327 054	2 509 850	543 910	1 614 998

Regierungsbezirk Leipzig

Bereinigte Ausgaben der öffentlichen Kommunalhaushalte 2004 in 1 000 €							Finanzierungs- saldo 2004 in 1 000 €	Schlüssel- nummer
insgesamt	Ausgaben der laufenden Rechnung	darunter		Ausgaben der Kapital- rechnung	darunter			
		Personal- ausgaben	laufender Sachaufwand		Sach- investitionen	darunter Bau- maßnahmen		
166	167	168	169	170	171	172	173	
4 945	1 641	751	334	3 304	3 384	3 360	-524	14 3 89 130
3 431	2 694	1 534	559	737	735	593	179	14 3 89 170
5 972	4 711	2 112	1 329	1 261	1 103	870	356	14 3 89 200
5 245	3 734	1 301	811	1 512	1 356	1 322	-416	14 3 89 210
2 504	2 149	1 089	639	356	343	290	91	14 3 89 220
28 375	14 446	6 312	3 194	13 928	10 251	9 816	-1 637	14 3 89 240
1 823	1 644	618	284	179	179	138	-63	14 3 89 250
4 110	3 167	1 552	838	942	694	627	-201	14 3 89 260
2 704	2 311	1 480	427	394	394	350	170	14 3 89 280
25 038	17 432	7 242	4 405	7 605	7 224	6 659	1 977	14 3 89 320
1 465	949	442	204	517	517	466	12	14 3 89 330
6 071	4 562	2 156	1 406	1 509	1 509	1 243	662	14 3 89 340
1 038	954	533	146	83	83	70	43	14 3 89 380
2 069 368	1 597 454	533 340	326 054	471 914	426 840	389 674	4 004	143
7 616 663	5 810 716	2 064 663	1 282 618	1 805 946	1 624 610	1 450 323	325 389	14

Regierungsbezirk Leipzig nach Gemeinden

Gebietsstand: 1. Januar 2005



1 Leipzig, Stadt	38 Froburg, Stadt	75 Wurzen, Stadt
2 Bad Dübén, Stadt	39 Geithain, Stadt	76 Zschadraß
3 Delitzsch, Stadt	40 Groitzsch, Stadt	77 Arzberg
4 Doberschütz	41 Großlehna	78 Beilrode
5 Eilenburg, Stadt	42 Großpösna	79 Belgern, Stadt
6 Jesewitz	43 Kitzen	80 Cavertitz
7 Kossa	44 Kitzscher, Stadt	81 Dahlen, Stadt
8 Krostitz	45 Kohren-Sahlis, Stadt	82 Domnitzsch, Stadt
9 Laußig	46 Lobstädt	83 Dreiheide
10 Löbnitz	47 Markkleeberg, Stadt	84 Elsnig
11 Neukyhna	48 Markranstädt, Stadt	85 Großtreben-Zwethau
12 Rackwitz	49 Narsdorf	86 Liebschützberg
13 Schkeuditz, Stadt	50 Neukieritzsch	87 Mockrehna
14 Schönwölkau	51 Pegau, Stadt	88 Mügeln, Stadt
15 Taucha, Stadt	52 Rötha, Stadt	89 Naundorf
16 Wiedemar	53 Zwenkau, Stadt	90 Oschatz, Stadt
17 Zschepplin	54 Bad Lausick, Stadt	91 Pflückuff
18 Zwochau	55 Belgershain	92 Schildau, Stadt, Gneisenaustadt
19 Bockelwitz	56 Bennewitz	93 Sornzig-Ablauß
20 Döbeln, Stadt	57 Borsdorf	94 Torgau, Stadt
21 Ebersbach	58 Brandis, Stadt	95 Trossin
22 Großweitzschen	59 Colditz, Stadt	96 Wernsdorf
23 Hartha, Stadt	60 Falkenhain	97 Zinna
24 Leisnig, Stadt	61 Grimma, Stadt	98 Regis-Breitungen, Stadt
25 Mochau	62 Großbardau	
26 Niederstriegis	63 Großbothen	
27 Ostrau	64 Hohburg	
28 Roßwein, Stadt	65 Kühren-Burkartshain	
29 Waldheim, Stadt	66 Machern	
30 Ziegra-Knobelsdorf	67 Mutzschen, Stadt	
31 Zschaitz-Ottewig	68 Naunhof, Stadt	
32 Böhlen, Stadt	69 Nerchau, Stadt	
33 Borna, Stadt	70 Otterwisch	
34 Deutzen	71 Parthenstein	
35 Elsterfebnitz	72 Thallwitz	
36 Espenhain	73 Thümmnitzwalde	
37 Eulatal	74 Trebsen/Mulde, Stadt	

Alphabetisches Verzeichnis der Gemeinden

Gemeinde	Schlüssel- nummer	Kreisfreie Stadt/Landkreis	Regierungs- bezirk	PLZ
A				
Adorf, Stadt	14 1 78 010	Vogtlandkreis	Chemnitz	08626
Altenberg, Stadt	14 2 90 010	Weißeritzkreis	Dresden	01773
Altmittweida	14 1 82 020	Mittweida	Chemnitz	09648
Amtsberg	14 1 81 010	Mittlerer Erzgebirgskreis	Chemnitz	09439
Annaberg-Buchholz, Stadt	14 1 71 010	Annaberg	Chemnitz	09456
Arnsdorf	14 2 92 005	Kamenz	Dresden	01477
Arzberg	14 3 89 010	Torgau-Oschatz	Leipzig	04886
Aue, Stadt	14 1 91 040	Aue-Schwarzenberg	Chemnitz	08280
Auerbach	14 1 88 020	Stollberg	Chemnitz	09392
Auerbach/Vogtl., Stadt	14 1 78 030	Vogtlandkreis	Chemnitz	08209
Augustusburg, Stadt	14 1 77 010	Freiberg	Chemnitz	09573
B				
Bad Brambach	14 1 78 040	Vogtlandkreis	Chemnitz	08648
Bad Dübén, Stadt	14 3 74 020	Delitzsch	Leipzig	04849
Bad Elster, Stadt	14 1 78 050	Vogtlandkreis	Chemnitz	08645
Bad Gottleuba-Berggießhübel, Stadt	14 2 87 015	Sächsische Schweiz	Dresden	01816
Bad Lausick, Stadt	14 3 83 020	Muldentalkreis	Leipzig	04651
Bad Muskau, Stadt	14 2 84 010	Niederschlesischer Oberlausitzkreis	Dresden	02953
Bad Schandau, Stadt	14 2 87 020	Sächsische Schweiz	Dresden	01814
Bad Schlema	14 1 91 270	Aue-Schwarzenberg	Chemnitz	08301
Bahretal	14 2 87 040	Sächsische Schweiz	Dresden	01819
Bannewitz	14 2 90 020	Weißeritzkreis	Dresden	01728
Bärenstein	14 1 71 030	Annaberg	Chemnitz	09471
Bautzen, Stadt	14 2 72 010	Bautzen	Dresden	02625
Beiersdorf	14 2 86 010	Löbau-Zittau	Dresden	02736
Beilrode	14 3 89 030	Torgau-Oschatz	Leipzig	04886
Belgern, Stadt	14 3 89 040	Torgau-Oschatz	Leipzig	04874
Belgershain	14 3 83 030	Muldentalkreis	Leipzig	04683
Bennewitz	14 3 83 040	Muldentalkreis	Leipzig	04828
Bergen	14 1 78 070	Vogtlandkreis	Chemnitz	08239
Bernsbach	14 1 91 070	Aue-Schwarzenberg	Chemnitz	08315
Bernsdorf	14 1 73 010	Chemnitzer Land	Chemnitz	09337
Bernsdorf, Stadt	14 2 92 020	Kamenz	Dresden	02994
Bernstadt a. d. Eigen, Stadt	14 2 86 020	Löbau-Zittau	Dresden	02748
Berthelsdorf	14 2 86 030	Löbau-Zittau	Dresden	02747
Bertsdorf-Hörnitz	14 2 86 040	Löbau-Zittau	Dresden	02763
Bischofswerda, Stadt	14 2 72 020	Bautzen	Dresden	01877
Bobritzsch	14 1 77 020	Freiberg	Chemnitz	09627
Bockau	14 1 91 080	Aue-Schwarzenberg	Chemnitz	08324
Bockelwitz	14 3 75 020	Döbeln	Leipzig	04703
Böhlen, Stadt	14 3 79 080	Leipziger Land	Leipzig	04564
Borna, Stadt	14 3 79 100	Leipziger Land	Leipzig	04552
Börnichen/Erzgeb.	14 1 81 030	Mittlerer Erzgebirgskreis	Chemnitz	09437
Borsdorf	14 3 83 055	Muldentalkreis	Leipzig	04451
Borstendorf	14 1 81 040	Mittlerer Erzgebirgskreis	Chemnitz	09579
Bösenbrunn	14 1 78 080	Vogtlandkreis	Chemnitz	08606
Boxberg/O.L.	14 2 84 020	Niederschlesischer Oberlausitzkreis	Dresden	02943
Brand-Erbisdorf, Stadt	14 1 77 030	Freiberg	Chemnitz	09618
Brandis, Stadt	14 3 83 060	Muldentalkreis	Leipzig	04821
Breitenbrunn/Erzgeb.	14 1 91 090	Aue-Schwarzenberg	Chemnitz	08359

Noch: Alphabetisches Verzeichnis der Gemeinden

Gemeinde	Schlüssel- nummer	Kreisfreie Stadt/Landkreis	Regierungs- bezirk	PLZ
Bretnig-Hauswalde	14 2 92 050	Kamenz	Dresden	01900
Burgstädt, Stadt	14 1 82 060	Mittweida	Chemnitz	09217
Burgstein	14 1 78 100	Vogtlandkreis	Chemnitz	08538
Burkau	14 2 72 030	Bautzen	Dresden	01906
Burkhardtsdorf	14 1 88 050	Stollberg	Chemnitz	09235
C				
Callenberg	14 1 73 030	Chemnitzer Land	Chemnitz	09337
Cavertitz	14 3 89 060	Torgau-Oschatz	Leipzig	04758
Chemnitz, Stadt	14 1 61 000	Chemnitz, Stadt	Chemnitz	09111
Claußnitz	14 1 82 080	Mittweida	Chemnitz	09236
Colditz, Stadt	14 3 83 070	Muldentalkreis	Leipzig	04680
Coswig, Stadt	14 2 80 040	Meißen	Dresden	01640
Crimmitschau, Stadt	14 1 93 020	Zwickauer Land	Chemnitz	08451
Crinitzberg	14 1 93 030	Zwickauer Land	Chemnitz	08147
Crosta	14 2 72 040	Bautzen	Dresden	02681
Crostwitz	14 2 92 090	Kamenz	Dresden	01920
Crottendorf	14 1 71 050	Annaberg	Chemnitz	09474
Cunewalde	14 2 72 050	Bautzen	Dresden	02733
D				
Dahlen, Stadt	14 3 89 080	Torgau-Oschatz	Leipzig	04774
Delitzsch, Stadt	14 3 74 060	Delitzsch	Leipzig	04509
Demitz-Thumitz	14 2 72 060	Bautzen	Dresden	01877
Dennheritz	14 1 93 080	Zwickauer Land	Chemnitz	08393
Deutschneudorf	14 1 81 060	Mittlerer Erzgebirgskreis	Chemnitz	09548
Deutzen	14 3 79 120	Leipziger Land	Leipzig	04574
Diera-Zehren	14 2 80 065	Meißen	Dresden	01665
Dippoldiswalde, Stadt	14 2 90 080	Weißeritzkreis	Dresden	01744
Döbeln, Stadt	14 3 75 030	Döbeln	Leipzig	04720
Doberschau-Gaußig	14 2 72 065	Bautzen	Dresden	02692
Doberschütz	14 3 74 080	Delitzsch	Leipzig	04838
Dohma	14 2 87 090	Sächsische Schweiz	Dresden	01796
Dohna, Stadt	14 2 87 100	Sächsische Schweiz	Dresden	01809
Dommitzsch, Stadt	14 3 89 100	Torgau-Oschatz	Leipzig	04880
Dorfchemnitz	14 1 77 070	Freiberg	Chemnitz	09619
Dorfhain	14 2 90 100	Weißeritzkreis	Dresden	01738
Drebach	14 1 81 080	Mittlerer Erzgebirgskreis	Chemnitz	09430
Dreiheide	14 3 89 110	Torgau-Oschatz	Leipzig	04860
Dresden, Stadt	14 2 62 000	Dresden, Stadt	Dresden	01067
Dürrhennersdorf	14 2 86 060	Löbau-Zittau	Dresden	02708
Dürrröhrsdorf-Dittersbach	14 2 87 110	Sächsische Schweiz	Dresden	01833
E				
Ebersbach	14 2 85 050	Riesa-Großenhain	Dresden	01561
Ebersbach	14 3 75 040	Döbeln	Leipzig	04720
Ebersbach/Sa., Stadt	14 2 86 070	Löbau-Zittau	Dresden	02730
Ehrenfriedersdorf, Stadt	14 1 71 080	Annaberg	Chemnitz	09427
Eibau	14 2 86 090	Löbau-Zittau	Dresden	02739
Eibenstock, Stadt	14 1 91 120	Aue-Schwarzenberg	Chemnitz	08309
Eichigt	14 1 78 130	Vogtlandkreis	Chemnitz	08626
Eilenburg, Stadt	14 3 74 090	Delitzsch	Leipzig	04838

Noch: Alphabetisches Verzeichnis der Gemeinden

Gemeinde	Schlüssel- nummer	Kreisfreie Stadt/Landkreis	Regierungs- bezirk	PLZ
Ellefeld	14 1 78 140	Vogtlandkreis	Chemnitz	08236
Elsnig	14 3 89 120	Torgau-Oschatz	Leipzig	04880
Elsterberg, Stadt	14 1 78 150	Vogtlandkreis	Chemnitz	07985
Elsterheide	14 2 92 110	Kamenz	Dresden	02979
Elstertrebnitz	14 3 79 150	Leipziger Land	Leipzig	04523
Elstra, Stadt	14 2 92 120	Kamenz	Dresden	01920
Elterlein, Stadt	14 1 71 090	Annaberg	Chemnitz	09481
Eppendorf	14 1 77 080	Freiberg	Chemnitz	09575
Erlabrunn	14 1 91 140	Aue-Schwarzenberg	Chemnitz	08349
Erlau	14 1 82 100	Mittweida	Chemnitz	09306
Erlbach	14 1 78 160	Vogtlandkreis	Chemnitz	08265
Erlbach-Kirchberg	14 1 88 080	Stollberg	Chemnitz	09385
Espenhain	14 3 79 180	Leipziger Land	Leipzig	04579
Eulatal	14 3 79 190	Leipziger Land	Leipzig	04651
F				
Falkenau	14 1 77 110	Freiberg	Chemnitz	09569
Falkenhain	14 3 83 100	Muldentalkreis	Leipzig	04808
Falkenstein/Vogtl., Stadt	14 1 78 170	Vogtlandkreis	Chemnitz	08223
Flöha, Stadt	14 1 77 120	Freiberg	Chemnitz	09557
Frankenberg/Sa., Stadt	14 1 82 120	Mittweida	Chemnitz	09669
Frankenstein	14 1 77 130	Freiberg	Chemnitz	09569
Frankenthal	14 2 72 080	Bautzen	Dresden	01909
Frauenstein, Stadt	14 1 77 140	Freiberg	Chemnitz	09623
Fraureuth	14 1 93 100	Zwickauer Land	Chemnitz	08427
Freiberg, Stadt	14 1 77 150	Freiberg	Chemnitz	09599
Freital, Stadt	14 2 90 130	Weißeritzkreis	Dresden	01705
Friedersdorf	14 2 86 100	Löbau-Zittau	Dresden	02742
Frohburg, Stadt	14 3 79 220	Leipziger Land	Leipzig	04654
G				
Gablenz	14 2 84 040	Niederschlesischer Oberlausitzkreis	Dresden	02953
Gahlenz	14 1 77 160	Freiberg	Chemnitz	09569
Geising, Stadt	14 2 90 140	Weißeritzkreis	Dresden	01778
Geithain, Stadt	14 3 79 230	Leipziger Land	Leipzig	04643
Gelenau/Erzgeb.	14 1 71 110	Annaberg	Chemnitz	09423
Geringswalde, Stadt	14 1 82 130	Mittweida	Chemnitz	09326
Gersdorf	14 1 73 060	Chemnitzer Land	Chemnitz	09355
Geyer, Stadt	14 1 71 120	Annaberg	Chemnitz	09468
Glashütte, Stadt	14 2 90 150	Weißeritzkreis	Dresden	01768
Glaubitz	14 2 85 070	Riesa-Großenhain	Dresden	01612
Glauchau, Stadt	14 1 73 070	Chemnitzer Land	Chemnitz	08371
Göda	14 2 72 110	Bautzen	Dresden	02633
Gohrisch	14 2 87 120	Sächsische Schweiz	Dresden	01824
Görlitz, Stadt	14 2 63 000	Görlitz, Stadt	Dresden	02826
Gornau/Erzgeb.	14 1 81 110	Mittlerer Erzgebirgskreis	Chemnitz	09405
Gornsdorf	14 1 88 090	Stollberg	Chemnitz	09390
Grimma, Stadt	14 3 83 120	Muldentalkreis	Leipzig	04668
Gröditz, Stadt	14 2 85 090	Riesa-Großenhain	Dresden	01609
Groitzsch, Stadt	14 3 79 260	Leipziger Land	Leipzig	04539
Groß Düben	14 2 84 060	Niederschlesischer Oberlausitzkreis	Dresden	02959
Großbardau	14 3 83 130	Muldentalkreis	Leipzig	04668

Noch: Alphabetisches Verzeichnis der Gemeinden

Gemeinde	Schlüssel- nummer	Kreisfreie Stadt/Landkreis	Regierungs- bezirk	PLZ
Großbothen	14 3 83 140	Muldentalkreis	Leipzig	04668
Großdubrau	14 2 72 130	Bautzen	Dresden	02694
Großenhain, Stadt	14 2 85 100	Riesa-Großenhain	Dresden	01558
Großharthau	14 2 72 140	Bautzen	Dresden	01909
Großhartmannsdorf	14 1 77 170	Freiberg	Chemnitz	09618
Großhennersdorf	14 2 86 110	Löbau-Zittau	Dresden	02747
Großlehna	14 3 79 280	Leipziger Land	Leipzig	04420
Großnaundorf	14 2 92 170	Kamenz	Dresden	01936
Großolbersdorf	14 1 81 130	Mittlerer Erzgebirgskreis	Chemnitz	09432
Großpösna	14 3 79 290	Leipziger Land	Leipzig	04463
Großpostwitz/O.L.	14 2 72 150	Bautzen	Dresden	02692
Großröhrsdorf, Stadt	14 2 92 180	Kamenz	Dresden	01900
Großrückerswalde	14 1 81 140	Mittlerer Erzgebirgskreis	Chemnitz	09518
Großschirma, Stadt	14 1 77 180	Freiberg	Chemnitz	09603
Großschönau	14 2 86 120	Löbau-Zittau	Dresden	02779
Großschweidnitz	14 2 86 130	Löbau-Zittau	Dresden	02708
Großtreben-Zwethau	14 3 89 130	Torgau-Oschatz	Leipzig	04886
Großweitzschen	14 3 75 060	Döbeln	Leipzig	04720
Grünbach, Höhenluftkurort	14 1 78 190	Vogtlandkreis	Chemnitz	08223
Grünhain-Beierfeld, Stadt	14 1 91 050	Aue-Schwarzenberg	Chemnitz	08358
Grünhainichen	14 1 81 150	Mittlerer Erzgebirgskreis	Chemnitz	09579
Guttau	14 2 72 160	Bautzen	Dresden	02694
H				
Hähnichen	14 2 84 090	Niederschlesischer Oberlausitzkreis	Dresden	02923
Hainewalde	14 2 86 140	Löbau-Zittau	Dresden	02779
Hainichen, Stadt	14 1 82 150	Mittweida	Chemnitz	09661
Halsbrücke	14 1 77 210	Freiberg	Chemnitz	09633
Hammerbrücke	14 1 78 200	Vogtlandkreis	Chemnitz	08269
Hartenstein, Stadt	14 1 93 130	Zwickauer Land	Chemnitz	08118
Hartha, Stadt	14 3 75 070	Döbeln	Leipzig	04746
Hartmannsdorf	14 1 82 160	Mittweida	Chemnitz	09232
Hartmannsdorf b. Kirchberg	14 1 93 140	Zwickauer Land	Chemnitz	08107
Hartmannsdorf-Reichenau	14 2 90 180	Weißeritzkreis	Dresden	01762
Haselbachtal	14 2 92 192	Kamenz	Dresden	01920
Heidenau, Stadt	14 2 87 140	Sächsische Schweiz	Dresden	01809
Heidersdorf	14 1 81 170	Mittlerer Erzgebirgskreis	Chemnitz	09526
Heinsdorfergrund	14 1 78 220	Vogtlandkreis	Chemnitz	08468
Hermisdorf/Erzgeb.	14 2 90 200	Weißeritzkreis	Dresden	01776
Herrnhut, Stadt	14 2 86 160	Löbau-Zittau	Dresden	02747
Hilbersdorf	14 1 77 230	Freiberg	Chemnitz	09627
Hirschfeld	14 1 93 150	Zwickauer Land	Chemnitz	08144
Hirschfelde	14 2 86 170	Löbau-Zittau	Dresden	02788
Hirschstein	14 2 85 160	Riesa-Großenhain	Dresden	01594
Hochkirch	14 2 72 170	Bautzen	Dresden	02627
Höckendorf	14 2 90 220	Weißeritzkreis	Dresden	01774
Hohburg	14 3 83 160	Muldentalkreis	Leipzig	04808
Hohendubrau	14 2 84 106	Niederschlesischer Oberlausitzkreis	Dresden	02906
Hohenstein-Ernstthal, Stadt	14 1 73 100	Chemnitzer Land	Chemnitz	09337
Hohndorf	14 1 88 100	Stollberg	Chemnitz	09394
Hohnstein, Stadt	14 2 87 160	Sächsische Schweiz	Dresden	01848
Hohwald	14 2 87 170	Sächsische Schweiz	Dresden	01844

Noch: Alphabetisches Verzeichnis der Gemeinden

Gemeinde	Schlüssel- nummer	Kreisfreie Stadt/Landkreis	Regierungs- bezirk	PLZ
Horka	14 2 84 110	Niederschlesischer Oberlausitzkreis	Dresden	02923
Hormersdorf	14 1 88 110	Stollberg	Chemnitz	09395
Hoyerswerda, Stadt	14 2 64 000	Hoyerswerda, Stadt	Dresden	02977
J				
Jahnsdorf/Erzgeb.	14 1 88 125	Stollberg	Chemnitz	09387
Jesewitz	14 3 74 140	Delitzsch	Leipzig	04838
Johanngeorgenstadt, Stadt	14 1 91 180	Aue-Schwarzenberg	Chemnitz	08349
Jöhstadt, Stadt	14 1 71 190	Annaberg	Chemnitz	09477
Jonsdorf, Kurort	14 2 86 180	Löbau-Zittau	Dresden	02796
K				
Käbschütztal	14 2 80 150	Meißen	Dresden	01665
Kamenz, Stadt	14 2 92 210	Kamenz	Dresden	01917
Ketzerbachtal	14 2 80 160	Meißen	Dresden	01623
Kirchberg, Stadt	14 1 93 160	Zwickauer Land	Chemnitz	08107
Kirnitzschtal	14 2 87 180	Sächsische Schweiz	Dresden	01855
Kirschau	14 2 72 180	Bautzen	Dresden	02681
Kitzen	14 3 79 350	Leipziger Land	Leipzig	04460
Kitzscher, Stadt	14 3 79 360	Leipziger Land	Leipzig	04567
Klingenthal/Sa., Stadt	14 1 78 250	Vogtlandkreis	Chemnitz	08248
Klipphausen	14 2 80 170	Meißen	Dresden	01665
Klitten	14 2 84 130	Niederschlesischer Oberlausitzkreis	Dresden	02906
Kodersdorf	14 2 84 140	Niederschlesischer Oberlausitzkreis	Dresden	02923
Kohren-Sahlis, Stadt	14 3 79 370	Leipziger Land	Leipzig	04655
Königsbrück, Stadt	14 2 92 260	Kamenz	Dresden	01936
Königsfeld	14 1 82 190	Mittweida	Chemnitz	09306
Königshain	14 2 84 150	Niederschlesischer Oberlausitzkreis	Dresden	02829
Königshain-Wiederau	14 1 82 200	Mittweida	Chemnitz	09306
Königstein/Sächs. Schw., Stadt	14 2 87 190	Sächsische Schweiz	Dresden	01824
Königswalde	14 1 71 200	Annaberg	Chemnitz	09471
Königswartha	14 2 72 200	Bautzen	Dresden	02699
Kossa	14 3 74 170	Delitzsch	Leipzig	04849
Krauschwitz	14 2 84 160	Niederschlesischer Oberlausitzkreis	Dresden	02957
Kreba-Neudorf	14 2 84 170	Niederschlesischer Oberlausitzkreis	Dresden	02906
Kreischau	14 2 90 260	Weißeritzkreis	Dresden	01731
Kriebstein	14 1 82 210	Mittweida	Chemnitz	09648
Krostitz	14 3 74 190	Delitzsch	Leipzig	04509
Kubschütz	14 2 72 210	Bautzen	Dresden	02627
Kühren-Burkartshain	14 3 83 180	Muldentalkreis	Leipzig	04808
L				
Lampertswalde	14 2 85 130	Riesa-Großenhain	Dresden	01561
Langenbernsdorf	14 1 93 190	Zwickauer Land	Chemnitz	08428
Langenweißbach	14 1 93 205	Zwickauer Land	Chemnitz	08134
Laußig	14 3 74 200	Delitzsch	Leipzig	04838
Laußnitz	14 2 92 280	Kamenz	Dresden	01936
Lauta, Stadt	14 2 92 290	Kamenz	Dresden	02991
Lauter/Sa., Stadt	14 1 91 190	Aue-Schwarzenberg	Chemnitz	08312
Lawalde	14 2 86 210	Löbau-Zittau	Dresden	02708
Leippe-Torno	14 2 92 300	Kamenz	Dresden	02991
Leipzig, Stadt	14 3 65 000	Leipzig, Stadt	Leipzig	04109

Noch: Alphabetisches Verzeichnis der Gemeinden

Gemeinde	Schlüssel- nummer	Kreisfreie Stadt/Landkreis	Regierungs- bezirk	PLZ
Leisnig, Stadt	14 3 75 090	Döbeln	Leipzig	04703
Lengefeld, Stadt	14 1 81 240	Mittlerer Erzgebirgskreis	Chemnitz	09514
Lengenfeld, Stadt	14 1 78 290	Vogtlandkreis	Chemnitz	08485
Leuben-Schleinitz	14 2 80 190	Meißen	Dresden	01623
Leubnitz	14 1 78 310	Vogtlandkreis	Chemnitz	08539
Leubsdorf	14 1 77 260	Freiberg	Chemnitz	09573
Leutersdorf	14 2 86 220	Löbau-Zittau	Dresden	02794
Lichtenau	14 1 82 040	Mittweida	Chemnitz	09244
Lichtenberg	14 2 92 310	Kamenz	Dresden	01896
Lichtenberg/Erzgeb.	14 1 77 270	Freiberg	Chemnitz	09638
Lichtenstein/Sa., Stadt	14 1 73 130	Chemnitzer Land	Chemnitz	09350
Lichtentanne	14 1 93 250	Zwickauer Land	Chemnitz	08115
Liebschützberg	14 3 89 170	Torgau-Oschatz	Leipzig	04758
Liebstadt, Stadt	14 2 87 230	Sächsische Schweiz	Dresden	01825
Limbach	14 1 78 320	Vogtlandkreis	Chemnitz	08491
Limbach-Oberfrohna, Stadt	14 1 73 140	Chemnitzer Land	Chemnitz	09212
Löbau, Stadt	14 2 86 230	Löbau-Zittau	Dresden	02708
Löbnitz	14 3 74 220	Delitzsch	Leipzig	04509
Lobstädt	14 3 79 430	Leipziger Land	Leipzig	04552
Lohmen	14 2 87 240	Sächsische Schweiz	Dresden	01847
Lohsa	14 2 92 320	Kamenz	Dresden	02999
Lommatzsch, Stadt	14 2 80 210	Meißen	Dresden	01623
Lößnitz, Stadt	14 1 91 220	Aue-Schwarzenberg	Chemnitz	08294
Lugau/Erzgeb., Stadt	14 1 88 160	Stollberg	Chemnitz	09385
Lunzenau, Stadt	14 1 82 260	Mittweida	Chemnitz	09328
M				
Machern	14 3 83 190	Muldentalkreis	Leipzig	04827
Malschwitz	14 2 72 220	Bautzen	Dresden	02694
Marienberg, Stadt	14 1 81 260	Mittlerer Erzgebirgskreis	Chemnitz	09496
Markersbach	14 1 91 230	Aue-Schwarzenberg	Chemnitz	08352
Markersdorf	14 2 84 230	Niederschlesischer Oberlausitzkreis	Dresden	02829
Markkleeberg, Stadt	14 3 79 450	Leipziger Land	Leipzig	04416
Markneukirchen, Stadt	14 1 78 330	Vogtlandkreis	Chemnitz	08258
Markranstädt, Stadt	14 3 79 460	Leipziger Land	Leipzig	04420
Meerane, Stadt	14 1 73 160	Chemnitzer Land	Chemnitz	08393
Mehltheuer	14 1 78 350	Vogtlandkreis	Chemnitz	08539
Meißen, Stadt	14 2 80 240	Meißen	Dresden	01662
Mildenau	14 1 71 210	Annaberg	Chemnitz	09456
Mittelherwigsdorf	14 2 86 240	Löbau-Zittau	Dresden	02763
Mittweida, Stadt	14 1 82 280	Mittweida	Chemnitz	09648
Mochau	14 3 75 110	Döbeln	Leipzig	04720
Mockrehna	14 3 89 200	Torgau-Oschatz	Leipzig	04838
Morgenröthe-Rautenkranz	14 1 78 360	Vogtlandkreis	Chemnitz	08262
Moritzburg	14 2 80 260	Meißen	Dresden	01468
Mücka	14 2 84 240	Niederschlesischer Oberlausitzkreis	Dresden	02906
Mügeln, Stadt	14 3 89 210	Torgau-Oschatz	Leipzig	04769
Müglitztal	14 2 87 260	Sächsische Schweiz	Dresden	01809
Mühlau	14 1 82 300	Mittweida	Chemnitz	09241
Mühlental	14 1 78 370	Vogtlandkreis	Chemnitz	08626
Mühltroff, Stadt	14 1 78 380	Vogtlandkreis	Chemnitz	07919
Mulda/Sa.	14 1 77 290	Freiberg	Chemnitz	09619

Noch: Alphabetisches Verzeichnis der Gemeinden

Gemeinde	Schlüssel- nummer	Kreisfreie Stadt/Landkreis	Regierungs- bezirk	PLZ
Mülsen	14 1 93 265	Zwickauer Land	Chemnitz	08132
Mutzschen, Stadt	14 3 83 210	Muldentalkreis	Leipzig	04688
Mylau, Stadt	14 1 78 390	Vogtlandkreis	Chemnitz	08499
N				
Narsdorf	14 3 79 500	Leipziger Land	Leipzig	04657
Naundorf	14 3 89 220	Torgau-Oschatz	Leipzig	04769
Naunhof, Stadt	14 3 83 220	Muldentalkreis	Leipzig	04683
Nauwalde	14 2 85 180	Riesa-Großenhain	Dresden	01609
Nebelschütz	14 2 92 350	Kamenz	Dresden	01920
Neißeau	14 2 84 265	Niederschlesischer Oberlausitzkreis	Dresden	02829
Nerchau, Stadt	14 3 83 230	Muldentalkreis	Leipzig	04685
Neschwitz	14 2 72 240	Bautzen	Dresden	02699
Netzschkau, Stadt	14 1 78 400	Vogtlandkreis	Chemnitz	08491
Neuensalz	14 1 78 410	Vogtlandkreis	Chemnitz	08541
Neugersdorf, Stadt	14 2 86 260	Löbau-Zittau	Dresden	02727
Neuhausen/Erzgeb.	14 1 77 300	Freiberg	Chemnitz	09544
Neukieritzsch	14 3 79 530	Leipziger Land	Leipzig	04575
Neukirch	14 2 92 360	Kamenz	Dresden	01936
Neukirch/Lausitz	14 2 72 250	Bautzen	Dresden	01904
Neukirchen/Erzgeb.	14 1 88 180	Stollberg	Chemnitz	09221
Neukirchen/Pleiße	14 1 93 300	Zwickauer Land	Chemnitz	08459
Neukyhna	14 3 74 250	Delitzsch	Leipzig	04509
Neumark	14 1 78 420	Vogtlandkreis	Chemnitz	08496
Neusalza-Spremberg, Stadt	14 2 86 270	Löbau-Zittau	Dresden	02742
Neustadt i. Sa., Stadt	14 2 87 270	Sächsische Schweiz	Dresden	01844
Neustadt/Vogtl.	14 1 78 440	Vogtlandkreis	Chemnitz	08223
Niederau	14 2 80 270	Meißen	Dresden	01689
Niedercunnersdorf	14 2 86 280	Löbau-Zittau	Dresden	02708
Niederdorf	14 1 88 200	Stollberg	Chemnitz	09366
Niederröhrna	14 1 73 180	Chemnitzer Land	Chemnitz	09243
Niederschöna	14 1 77 310	Freiberg	Chemnitz	09600
Niederstrieß	14 3 75 120	Döbeln	Leipzig	04741
Niederwiesa	14 1 77 320	Freiberg	Chemnitz	09577
Niederwürschnitz	14 1 88 210	Stollberg	Chemnitz	09399
Niesky, Stadt	14 2 84 280	Niederschlesischer Oberlausitzkreis	Dresden	02906
Nossen, Stadt	14 2 80 280	Meißen	Dresden	01683
Nünchritz	14 2 85 190	Riesa-Großenhain	Dresden	01612
O				
Obercunnersdorf	14 2 86 300	Löbau-Zittau	Dresden	02708
Obergurig	14 2 72 260	Bautzen	Dresden	02692
Oberlichtenau	14 2 92 390	Kamenz	Dresden	01936
Oberlungwitz, Stadt	14 1 73 190	Chemnitzer Land	Chemnitz	09353
Oberschöna	14 1 77 330	Freiberg	Chemnitz	09600
Oberwiera	14 1 73 200	Chemnitzer Land	Chemnitz	08396
Oberwiesenthal, Kurort, Stadt	14 1 71 240	Annaberg	Chemnitz	09484
Oderwitz	14 2 86 315	Löbau-Zittau	Dresden	02791
Oederan, Stadt	14 1 77 340	Freiberg	Chemnitz	09569
Oelsnitz, Stadt	14 1 78 470	Vogtlandkreis	Chemnitz	08606
Oelsnitz/Erzgeb., Stadt	14 1 88 220	Stollberg	Chemnitz	09376
Ohorn	14 2 92 400	Kamenz	Dresden	01896

Noch: Alphabetisches Verzeichnis der Gemeinden

Gemeinde	Schlüssel- nummer	Kreisfreie Stadt/Landkreis	Regierungs- bezirk	PLZ
Olbernhau, Stadt	14 1 81 280	Mittlerer Erzgebirgskreis	Chemnitz	09526
Olbersdorf	14 2 86 320	Löbau-Zittau	Dresden	02785
Oppach	14 2 86 330	Löbau-Zittau	Dresden	02736
Oschatz, Stadt	14 3 89 240	Torgau-Oschatz	Leipzig	04758
Oßling	14 2 92 410	Kamenz	Dresden	01920
Ostrau	14 3 75 140	Döbeln	Leipzig	04749
Ostritz, Stadt	14 2 86 340	Löbau-Zittau	Dresden	02899
Ottendorf-Okrilla	14 2 92 415	Kamenz	Dresden	01458
Otterwisch	14 3 83 240	Muldentalkreis	Leipzig	04668
Oybin	14 2 86 360	Löbau-Zittau	Dresden	02797
P				
Panschwitz-Kuckau	14 2 92 420	Kamenz	Dresden	01920
Parthenstein	14 3 83 250	Muldentalkreis	Leipzig	04668
Pausa/Vogtl., Stadt	14 1 78 480	Vogtlandkreis	Chemnitz	07952
Pegau, Stadt	14 3 79 580	Leipziger Land	Leipzig	04523
Penig, Stadt	14 1 82 330	Mittweida	Chemnitz	09322
Pfaffroda	14 1 81 285	Mittlerer Erzgebirgskreis	Chemnitz	09526
Pflückuff	14 3 89 250	Torgau-Oschatz	Leipzig	04889
Pirna, Stadt	14 2 87 290	Sächsische Schweiz	Dresden	01796
Plauen, Stadt	14 1 66 000	Plauen, Stadt	Chemnitz	08523
Pobershau	14 1 81 300	Mittlerer Erzgebirgskreis	Chemnitz	09496
Pockau	14 1 81 310	Mittlerer Erzgebirgskreis	Chemnitz	09509
Pöhl	14 1 78 490	Vogtlandkreis	Chemnitz	08543
Pöhla	14 1 91 240	Aue-Schwarzenberg	Chemnitz	08352
Porschdorf	14 2 87 300	Sächsische Schweiz	Dresden	01814
Pretzschendorf	14 2 90 350	Weißeritzkreis	Dresden	01774
Priestewitz	14 2 85 220	Riesa-Großenhain	Dresden	01561
Pulsnitz, Stadt	14 2 92 430	Kamenz	Dresden	01896
Puschwitz	14 2 72 270	Bautzen	Dresden	02699
Q				
Quitzdorf am See	14 2 84 300	Niederschlesischer Oberlausitzkreis	Dresden	02906
R				
Rabenau, Stadt	14 2 90 360	Weißeritzkreis	Dresden	01734
Räckelwitz	14 2 92 440	Kamenz	Dresden	01920
Rackwitz	14 3 74 290	Delitzsch	Leipzig	04519
Radeberg, Stadt	14 2 92 445	Kamenz	Dresden	01454
Radebeul, Stadt	14 2 80 310	Meißen	Dresden	01445
Radeburg, Stadt	14 2 80 320	Meißen	Dresden	01471
Radibor	14 2 72 280	Bautzen	Dresden	02627
Ralbitz-Rosenthal	14 2 92 450	Kamenz	Dresden	01920
Rammenau	14 2 72 290	Bautzen	Dresden	01877
Raschau	14 1 91 250	Aue-Schwarzenberg	Chemnitz	08352
Rathen, Kurort	14 2 87 310	Sächsische Schweiz	Dresden	01824
Rathmannsdorf	14 2 87 320	Sächsische Schweiz	Dresden	01814
Rechenberg-Bienenmühle	14 1 77 350	Freiberg	Chemnitz	09623
Regis-Breitingen, Stadt	14 3 79 640	Leipziger Land	Leipzig	04565
Reichenbach/O.L., Stadt	14 2 84 310	Niederschlesischer Oberlausitzkreis	Dresden	02894
Reichenbach im Vogtland, Stadt	14 1 78 510	Vogtlandkreis	Chemnitz	08468
Reinhardtsdorf-Schöna	14 2 87 330	Sächsische Schweiz	Dresden	01814

Noch: Alphabetisches Verzeichnis der Gemeinden

Gemeinde	Schlüssel- nummer	Kreisfreie Stadt/Landkreis	Regierungs- bezirk	PLZ
Reinhardtsgrimma	14 2 90 380	Weißeritzkreis	Dresden	01768
Reinsberg	14 1 77 370	Freiberg	Chemnitz	09629
Reinsdorf	14 1 93 350	Zwickauer Land	Chemnitz	08141
Remse	14 1 73 220	Chemnitzer Land	Chemnitz	08373
Reuth	14 1 78 520	Vogtlandkreis	Chemnitz	08538
Riesa, Stadt	14 2 85 250	Riesa-Großenhain	Dresden	01589
Rietschen	14 2 84 330	Niederschlesischer Oberlausitzkreis	Dresden	02956
Rittersgrün	14 1 91 260	Aue-Schwarzenberg	Chemnitz	08355
Rochlitz, Stadt	14 1 82 350	Mittweida	Chemnitz	09306
Röderaue	14 2 85 270	Riesa-Großenhain	Dresden	01609
Rodewisch, Stadt	14 1 78 540	Vogtlandkreis	Chemnitz	08228
Rosenbach	14 2 86 370	Löbau-Zittau	Dresden	02708
Rosenthal-Bielatal	14 2 87 350	Sächsische Schweiz	Dresden	01824
Rossau	14 1 82 360	Mittweida	Chemnitz	09661
Roßwein, Stadt	14 3 75 160	Döbeln	Leipzig	04741
Rötha, Stadt	14 3 79 660	Leipziger Land	Leipzig	04571
Rothenburg/O.L., Stadt	14 2 84 350	Niederschlesischer Oberlausitzkreis	Dresden	02929
S				
Sayda, Stadt	14 1 77 380	Freiberg	Chemnitz	09619
Scheibenberg, Stadt	14 1 71 250	Annaberg	Chemnitz	09481
Schildau, Gneisenaustadt, Stadt	14 3 89 260	Torgau-Oschatz	Leipzig	04889
Schirgiswalde, Stadt	14 2 72 320	Bautzen	Dresden	02681
Schkeuditz, Stadt	14 3 74 315	Delitzsch	Leipzig	04435
Schleife	14 2 84 360	Niederschlesischer Oberlausitzkreis	Dresden	02959
Schlettau, Stadt	14 1 71 260	Annaberg	Chemnitz	09487
Schmiedeberg	14 2 90 410	Weißeritzkreis	Dresden	01762
Schmölln-Putzkau	14 2 72 330	Bautzen	Dresden	01877
Schneeberg, Stadt	14 1 91 280	Aue-Schwarzenberg	Chemnitz	08289
Schönau-Berzdorf a. d. Eigen	14 2 86 390	Löbau-Zittau	Dresden	02899
Schönbach	14 2 86 400	Löbau-Zittau	Dresden	02708
Schönberg	14 1 73 240	Chemnitzer Land	Chemnitz	08393
Schöneck/Vogtl., Stadt	14 1 78 610	Vogtlandkreis	Chemnitz	08261
Schönfeld	14 2 85 300	Riesa-Großenhain	Dresden	01561
Schönheide	14 1 91 290	Aue-Schwarzenberg	Chemnitz	08304
Schönteichen	14 2 92 480	Kamenz	Dresden	01920
Schönwölkau	14 3 74 325	Delitzsch	Leipzig	04509
Schöpstal	14 2 84 370	Niederschlesischer Oberlausitzkreis	Dresden	02829
Schwarzenberg/Erzgeb., Stadt	14 1 91 300	Aue-Schwarzenberg	Chemnitz	08340
Schwepnitz	14 2 92 500	Kamenz	Dresden	01936
Sebnitz, Stadt	14 2 87 370	Sächsische Schweiz	Dresden	01855
Seelitz	14 1 82 390	Mittweida	Chemnitz	09306
Sehmatal	14 1 71 295	Annaberg	Chemnitz	09465
Seiffen/Erzgeb., Kurort	14 1 81 350	Mittlerer Erzgebirgskreis	Chemnitz	09548
Seifhennersdorf, Stadt	14 2 86 410	Löbau-Zittau	Dresden	02782
Sohland a. d. Spree	14 2 72 340	Bautzen	Dresden	02689
Sohland a. Rotstein	14 2 84 380	Niederschlesischer Oberlausitzkreis	Dresden	02894
Sornzig-Ablaß	14 3 89 280	Torgau-Oschatz	Leipzig	04769
Sosa	14 1 91 310	Aue-Schwarzenberg	Chemnitz	08326
Spreetal	14 2 92 535	Kamenz	Dresden	02979
St. Egidien	14 1 73 250	Chemnitzer Land	Chemnitz	09356
Stadt Wehlen, Stadt	14 2 87 380	Sächsische Schweiz	Dresden	01829

Noch: Alphabetisches Verzeichnis der Gemeinden

Gemeinde	Schlüssel- nummer	Kreisfreie Stadt/Landkreis	Regierungs- bezirk	PLZ
Stauchitz	14 2 85 320	Riesa-Großenhain	Dresden	01594
Steina	14 2 92 540	Kamenz	Dresden	01920
Steinberg	14 1 78 620	Vogtlandkreis	Chemnitz	08237
Steinigtwolmsdorf	14 2 72 350	Bautzen	Dresden	01904
Stollberg/Erzgeb., Stadt	14 1 88 230	Stollberg	Chemnitz	09366
Stolpen, Stadt	14 2 87 390	Sächsische Schweiz	Dresden	01833
Strahwalde	14 2 86 430	Löbau-Zittau	Dresden	02747
Straßgräbchen	14 2 92 550	Kamenz	Dresden	01936
Strehla, Stadt	14 2 85 330	Riesa-Großenhain	Dresden	01616
Striegistal	14 1 82 410	Mittweida	Chemnitz	09661
Struppen	14 2 87 400	Sächsische Schweiz	Dresden	01796
Stützengrün	14 1 91 320	Aue-Schwarzenberg	Chemnitz	08328
Syrau	14 1 78 640	Vogtlandkreis	Chemnitz	08548
T				
Tannenberg	14 1 71 310	Annaberg	Chemnitz	09468
Tannenbergsthal/Vogtl.	14 1 78 650	Vogtlandkreis	Chemnitz	08262
Taucha, Stadt	14 3 74 345	Delitzsch	Leipzig	04425
Taura	14 1 82 420	Mittweida	Chemnitz	09249
Tauscha	14 2 85 350	Riesa-Großenhain	Dresden	01561
Thalheim/Erzgeb., Stadt	14 1 88 240	Stollberg	Chemnitz	09380
Thallwitz	14 3 83 290	Muldentalkreis	Leipzig	04808
Tharandt, Stadt	14 2 90 440	Weißeritzkreis	Dresden	01737
Thermalbad Wiesenbad	14 1 71 340	Annaberg	Chemnitz	09488
Theuma	14 1 78 660	Vogtlandkreis	Chemnitz	08541
Thiendorf	14 2 85 360	Riesa-Großenhain	Dresden	01561
Thum, Stadt	14 1 71 320	Annaberg	Chemnitz	09419
Thümlitzwalde	14 3 83 320	Muldentalkreis	Leipzig	04668
Tiefenbach	14 1 82 450	Mittweida	Chemnitz	09661
Tirpersdorf	14 1 78 670	Vogtlandkreis	Chemnitz	08606
Torgau, Stadt	14 3 89 320	Torgau-Oschatz	Leipzig	04860
Trebbendorf	14 2 84 400	Niederschlesischer Oberlausitzkreis	Dresden	02959
Trebsen/Mulde, Stadt	14 3 83 330	Muldentalkreis	Leipzig	04687
Treuen, Stadt	14 1 78 680	Vogtlandkreis	Chemnitz	08233
Triebel/Vogtl.	14 1 78 700	Vogtlandkreis	Chemnitz	08606
Triebischtal	14 2 80 400	Meißen	Dresden	01665
Trossin	14 3 89 330	Torgau-Oschatz	Leipzig	04880
U				
Uhyst	14 2 84 420	Niederschlesischer Oberlausitzkreis	Dresden	02999
V				
Venusberg	14 1 81 370	Mittlerer Erzgebirgskreis	Chemnitz	09430
Vierkirchen	14 2 84 430	Niederschlesischer Oberlausitzkreis	Dresden	02894
W				
Wachau	14 2 92 560	Kamenz	Dresden	01454
Waldenburg, Stadt	14 1 73 260	Chemnitzer Land	Chemnitz	08396
Waldheim, Stadt	14 3 75 180	Döbeln	Leipzig	04736
Waldhufen	14 2 84 440	Niederschlesischer Oberlausitzkreis	Dresden	02906
Waldkirchen/Erzgeb.	14 1 81 380	Mittlerer Erzgebirgskreis	Chemnitz	09437
Wechselburg	14 1 82 460	Mittweida	Chemnitz	09306

Noch: Alphabetisches Verzeichnis der Gemeinden

Gemeinde	Schlüssel- nummer	Kreisfreie Stadt/Landkreis	Regierungs- bezirk	PLZ
Weinböhla	14 2 80 440	Meißen	Dresden	01689
Weischlitz	14 1 78 720	Vogtlandkreis	Chemnitz	08538
Weißenberg, Stadt	14 2 72 380	Bautzen	Dresden	02627
Weißenborn/Erzgeb.	14 1 77 400	Freiberg	Chemnitz	09600
Weißig a. Raschütz	14 2 85 370	Riesa-Großenhain	Dresden	01561
Weißkeißel	14 2 84 460	Niederschlesischer Oberlausitzkreis	Dresden	02957
Weißwasser/O.L., Stadt	14 2 84 470	Niederschlesischer Oberlausitzkreis	Dresden	02943
Werda	14 1 78 730	Vogtlandkreis	Chemnitz	08223
Werdau, Stadt	14 1 93 490	Zwickauer Land	Chemnitz	08412
Wermsdorf	14 3 89 340	Torgau-Oschatz	Leipzig	04779
Wiedemar	14 3 74 360	Delitzsch	Leipzig	04509
Wiednitz	14 2 92 590	Kamenz	Dresden	02994
Wildenfels, Stadt	14 1 93 510	Zwickauer Land	Chemnitz	08134
Wildenhain	14 2 85 390	Riesa-Großenhain	Dresden	01561
Wilkau-Haßlau, Stadt	14 1 93 520	Zwickauer Land	Chemnitz	08112
Wilsdruff, Stadt	14 2 90 450	Weißeritzkreis	Dresden	01723
Wilthen, Stadt	14 2 72 390	Bautzen	Dresden	02681
Wittichenau, Stadt	14 2 92 600	Kamenz	Dresden	02997
Wolkenstein, Stadt	14 1 81 390	Mittlerer Erzgebirgskreis	Chemnitz	09429
Wülknitz	14 2 85 400	Riesa-Großenhain	Dresden	01609
Wurzen, Stadt	14 3 83 340	Muldentalkreis	Leipzig	04808
Z				
Zabeltitz	14 2 85 410	Riesa-Großenhain	Dresden	01561
Zeithain	14 2 85 420	Riesa-Großenhain	Dresden	01619
Zettlitz	14 1 82 480	Mittweida	Chemnitz	09306
Ziegra-Knobelsdorf	14 3 75 190	Döbeln	Leipzig	04720
Zinna	14 3 89 380	Torgau-Oschatz	Leipzig	04860
Zittau, Stadt	14 2 86 470	Löbau-Zittau	Dresden	02763
Zöblitz, Stadt	14 1 81 410	Mittlerer Erzgebirgskreis	Chemnitz	09517
Zschadraß	14 3 83 350	Muldentalkreis	Leipzig	04680
Zschaitz-Ottewig	14 3 75 200	Döbeln	Leipzig	04720
Zschepplin	14 3 74 390	Delitzsch	Leipzig	04838
Zschopau, Stadt	14 1 81 420	Mittlerer Erzgebirgskreis	Chemnitz	09405
Zschorlau	14 1 91 340	Aue-Schwarzenberg	Chemnitz	08321
Zwenkau, Stadt	14 3 79 750	Leipziger Land	Leipzig	04442
Zwickau, Stadt	14 1 67 000	Zwickau, Stadt	Chemnitz	08056
Zwochau	14 3 74 410	Delitzsch	Leipzig	04509
Zwönitz, Stadt	14 1 88 260	Stollberg	Chemnitz	08297
Zwota	14 1 78 750	Vogtlandkreis	Chemnitz	08267

Erläuterungen zum Tabellenteil

Fläche (Spalte 1)

Die Flächenangaben (Katasterflächen) basieren auf den Angaben des Landesvermessungsamtes zum Stichtag 31. Dezember des jeweiligen Jahres. Flächenänderungen ergeben sich aus Grenzänderungen oder Neuvermessungen.

Bevölkerungsstand (Spalten 2 bis 15)

Grundlage des Systems der Bevölkerungsstatistik sind die in größeren Zeitabständen zu einem Stichtag stattfindenden Volkszählungen, bei denen demographische Grunddaten der Bevölkerung in regionaler Gliederung nach Gemeinden erhoben werden.

Die laufende Fortschreibung der Bevölkerung zwischen den Zählungen zur Ermittlung des Bevölkerungsstandes für gegebene Zeitpunkte erfolgt nach den Ergebnissen der Statistik der natürlichen Bevölkerungsbewegung (Geburten, Sterbefälle) und der räumlichen Bevölkerungsbewegung (Zuzüge, Fortzüge). Basis der jetzigen Fortschreibung ist die am 3. Oktober 1990 nachgewiesene Bevölkerung. Dieses Ergebnis wird dem einer Volkszählung gleichgesetzt. Bei der Bevölkerungsfortschreibung 2004 wurden darüber hinaus Bestandsänderungen resultierend aus nachgereichten Meldungen der Standes- und Meldeämter berücksichtigt. Dadurch erhöhte sich der Bevölkerungsstand zum 31. Dezember 2004 um 201 Einwohner.

Zur Bevölkerung zählen bei der Fortschreibung alle Personen, die im ausgewiesenen Gebiet ihre alleinige Wohnung oder Hauptwohnung haben, ausgenommen die Angehörigen der ausländischen Stationierungstreitkräfte sowie der ausländischen diplomatischen und konsularischen Vertretungen mit ihren Familienangehörigen.

Hauptwohnung ist die vorwiegend benutzte Wohnung des Einwohners. Hauptwohnung eines verheirateten Einwohners, der nicht dauernd von seiner Familie getrennt lebt, ist die vorwiegend benutzte Wohnung der Familie. In Zweifelsfällen ist die vorwiegend benutzte Wohnung dort, wo der Schwerpunkt der Lebensbeziehungen des Einwohners liegt.

Bei Teilumgliederungen (Spalte 2) wurde die Bevölkerung zum 3. Oktober 1990 entsprechend den prozentualen Anteilen zum Zeitpunkt der Teilung berechnet.

Bevölkerungsbewegung (Spalten 16 bis 29)

Lebendgeborene

Zu den Lebendgeborenen zählen alle Kinder, bei denen entweder das Herz geschlagen oder die Nabelschnur pulsiert oder die natürliche Lungenatmung eingesetzt hat. Geborene, bei denen nicht mindestens eines dieser Lebenszeichen und ein Mindestgewicht von 500 g vorliegt, werden als Totgeborene registriert. Die regionale Zuordnung der Geborenen erfolgt nach dem Ort der alleinigen Wohnung oder Hauptwohnung der Mutter.

Gestorbene

Als Gestorbene werden alle amtlich festgestellten Sterbefälle gezählt, außer Totgeborene, standesamtlich beurkundete Kriegssterbefälle und gerichtliche Todeserklärungen. Die regionale Zuordnung der Gestorbenen erfolgt nach dem Ort ihrer alleinigen Wohnung oder Hauptwohnung.

Wanderungen

Die Statistik der räumlichen Bevölkerungsbewegung (Wanderungsstatistik) erfasst die Zuzüge (behördliche Anmeldungen) und Fortzüge (behördliche Abmeldungen) über Gemeindegrenzen innerhalb des Freistaates Sachsen (Wanderungen innerhalb Sachsens) sowie über die Grenze des Freistaates Sachsen (Wanderungen über die Landesgrenze). In dieser Veröffentlichung werden die Zu- und Fortzüge über die jeweilige Gebietsgrenze (z. B. Gemeinde, Landkreis, Regierungsbezirk, Land) abgebildet. Wohnungswechsel innerhalb einer Gemeinde (Umzüge) werden statistisch nicht erfasst. Einbezogen werden nur Personen, die zur Bevölkerung im Sinne der Fortschreibung gehören. Die Differenz zwischen der Anzahl der Zuzüge und Fortzüge ist der Wanderungssaldo (Überschuss der Zu- bzw. Fortzüge).

Wohnungsstatuswechsel zählen beim neuen Ort der alleinigen Wohnung oder Hauptwohnung als Zuzüge, beim entsprechenden bisherigen Ort als Fortzüge.

Zu- und Fortzüge in bzw. aus teilumgegliederte(n) Gebiete(n) blieben bei der Ausweisung der Zu- und Fortzüge unberücksichtigt (Spalten 22-25).

Allgemein bildende Schulen (Spalten 30 bis 50)

Grundschulen

Die Grundschulen umfassen die Klassenstufen 1 bis 4. Sie haben die Aufgabe, alle Schüler in einem gemeinsamen Bildungsgang ausgehend von den individuellen Lern- und Entwicklungsvoraussetzungen unter Einbeziehung von Elementen des spielerischen und kreativen Lernens zu den weiterführenden Bildungsgängen zu führen.

Mittelschulen

Die Mittelschulen umfassen die Klassenstufen 5 bis 10 und vermitteln eine allgemeine und berufsvorbereitende Bildung. Die Klassenstufen 5 und 6 haben Orientierungsfunktion, ab Klassenstufe 7 beginnt eine auf Leistungsentwicklung und Abschlüsse bezogene Differenzierung. Ebenfalls ab Klassenstufe 7 beginnt für alle Schüler eine neigungsorientierte Differenzierung. Im Rahmen wahlobligatorischer Angebote wählen die Schüler der Klassenstufen 7 bis 9 pro Schuljahr einen Neigungskurs und die Schüler der Klassenstufe 10 einen Vertiefungskurs entsprechend ihrer Interessen und Begabungen. Die Ausbildung an den Mittelschulen schließt mit dem Hauptschulabschluss, dem qualifizierenden Hauptschulabschluss oder dem Realschulabschluss ab.

Gymnasien

Die Gymnasien vermitteln den Schülern mit entsprechenden Begabungen und Bildungsabsichten eine vertiefte allgemeine Bildung. Sie umfassen die Klassen- bzw. Jahrgangsstufen 5 bis 12, wobei die Klassenstufen 5 und 6 Orientierungsfunktion haben. An den Gymnasien werden besondere Profile eingerichtet. Die Schüler der Gymnasien schließen ihre Ausbildung mit der Abiturprüfung ab und erwerben die allgemeine Hochschulreife.

Allgemein bildende Förderschulen

Die allgemein bildenden Förderschulen werden von Schülern besucht, die wegen umfänglicher geistiger, körperlicher oder seelischer Beeinträchtigungen auch durch besondere Hilfen in den anderen allgemein bildenden Schulen nicht oder nicht hinreichend integriert werden können und deshalb für längere Zeit einer besonderen pädagogischen Förderung bedürfen. An den allgemein bildenden Förderschulen können die Abschlüsse der übrigen Schularten erworben werden.

Absolventen/Abgänger

Absolventen/Abgänger sind Schüler/innen, die nach Erfüllung der Vollzeitschulpflicht (neun Schuljahre) die allgemein bildende Schule mit einem Abschlusszeugnis (Absolventen) oder Abgangszeugnis (Abgänger) verlassen. Schüler/innen von Mittelschulen, Gymnasien und Förderschulen ohne Abschluss erhalten ein Abgangszeugnis. Ein Zeugnis zur Schulentlassung erhalten die geistig behinderten Förderschüler.

Berufsbildende Schulen (Spalten 51 bis 54)

Berufsbildende Schulen umfassen alle öffentlichen und Schulen in freier Trägerschaft im Freistaat Sachsen. Alle berufsbildenden Schulen befinden sich in Verantwortung des Sächsischen Staatsministeriums für Kultus. Die berufsbildenden Schulen sind seit dem Schuljahr 1992/93 in Berufliche Schulzentren (BSZ) integriert. Auf diese Art wird es möglich, auch wenige Klassen einer Schulart zu bilden und eine flächendeckende Beschulung zu erreichen. An jedem BSZ können mehrere Schularten gemäß §§ 8 bis 13a SchulG vorhanden sein. Jede vorhandene Schulart kann es am BSZ nur einmal geben.

Lehrpersonen

Lehrpersonen sind jene, die ganz oder teilweise im Rahmen gesetzlich oder vertraglich festgesetzter Pflichtstunden unterrichten bzw. unter Berücksichtigung von Anrechnungsstunden eine Schule leiten. Es wird nur die Zahl der hauptberuflich voll- und teilzeitbeschäftigten Lehrpersonen dargestellt.

Gewerbeanzeigen (Spalten 55 bis 57)

Auskunftspflichtig für die Gewerbeanzeigenstatistik sind die Gewerbeanzeigenenden, die ihre Pflicht durch die Erstattung der Anzeige im Durchschriftverfahren erfüllen. Die zuständigen Behörden übermitteln die Gewerbeanzeigen monatlich an die zuständigen statistischen Ämter.

Anzeigespflicht nach den §§ 14, 15 und 55c der Gewerbeordnung besteht für den Betreiber eines „Gewerbes“ bzw. für „selbständige Gewerbetreibende“. Als Gewerbe gilt jede erlaubte selbständige Tätigkeit, die auf Dauer angelegt ist und in Absicht der Gewinnerzielung betrieben wird.

Ausgenommen von der Anzeigepflicht sind die sogenannte Urproduktion (Land- und Forstwirtschaft, Garten- und Weinbau, Fischerei, Bergbau), freie Berufe im Sinne des Gewerberechts (Ärzte, Rechtsanwälte, Notare, Wirtschaftsprüfer, freie wissenschaftliche, künstlerische oder schriftstellerische Tätigkeiten), Versicherungsunternehmen und die Verwaltung eigenen Vermögens.

Die Gewerbemeldung kann aus unterschiedlichen Gründen erfolgen und wird unterschieden nach Anmeldung, Ummeldung oder Abmeldung.

Eine A n m e l d u n g ist abzugeben bei

- Neuerrichtung eines Gewerbebetriebes, einer Zweigniederlassung oder einer unselbständigen Zweigstelle in Differenzierung nach
 - Neugründungen,
 - Gründungen nach Umwandlungsgesetz (z. B. Verschmelzung, Spaltung)
- Zuzug eines bestehenden Betriebes aus einem anderen Gewerbebezirk, d. h. Wiedereröffnung nach Verlegung
- Übernahme eines bereits bestehenden Betriebes, differenziert ausgewiesen auf Grund von
 - Rechtsformwechsel,
 - Gesellschaftereintritt,
 - Erbfolge, Kauf oder Pacht.

Eine U m m e l d u n g ist abzugeben bei

- Änderung oder Erweiterung der wirtschaftlichen Tätigkeit oder/und
- Verlagerung innerhalb eines Gewerbebereiches.

Eine A b m e l d u n g ist abzugeben bei

- Aufgabe eines Gewerbebetriebes, einer Zweigniederlassung oder einer unselbständigen Zweigstelle in Differenzierung nach
 - vollständigen Aufgaben,
 - Schließungen nach Umwandlungsgesetz (z. B. Verschmelzung, Spaltung)
- Fortzug eines bestehenden Gewerbebetriebes in einen anderen Gewerbebereich, d. h. Schließung wegen Verlegung,
- Übergabe eines weiterhin bestehenden Betriebes auf Grund von
 - Rechtsformwechsel,
 - Gesellschafteraustritt,
 - Erbfolge, Verkauf oder Verpachtung.

Die Gewerbean- und -abmeldungen beinhalten neben den Hilfsmerkmalen, Name/Firmierung und Anschrift des Gewerbebetriebes eine Reihe von betriebsbezogenen Merkmalen, wie die verbalen Angaben zur aufgenommenen bzw. beendeten Tätigkeit und den Grund der Betriebsaufnahme bzw. Betriebsaufgabe.

Jedes Gewerbe wird gemäß den verbalen Angaben auf der Gewerbeanzeige zur angemeldeten bzw. beendeten Tätigkeit einer Wirtschaftsabteilung der „Klassifikation der Wirtschaftszweige“, Ausgabe 2003 (WZ 2003) zugeordnet.

Sozialversicherungspflichtig beschäftigte Arbeitnehmer (Spalten 58 bis 63)

Sozialversicherungspflichtig beschäftigte Arbeitnehmer sind alle Arbeiter/-innen, Angestellten und Personen in beruflicher Ausbildung, die in der gesetzlichen Rentenversicherung, Krankenversicherung, Pflegeversicherung und/oder Arbeitslosenversicherung pflichtversichert sind oder für die Beiträge zur gesetzlichen Rentenversicherung gezahlt werden.

Nicht zu den sozialversicherungspflichtig Beschäftigten zählen dagegen die Selbstständigen, mithelfenden Familienangehörigen und Beamten. Personen, die ausschließlich sogenannte geringfügig entlohnte Tätigkeiten ausüben und für die pauschalierte Beiträge zu Kranken- und Rentenversicherung vom Arbeitgeber zu entrichten sind, sind in den Ergebnissen ebenfalls nicht enthalten.

Die regionale Zuordnung der Beschäftigten erfolgt nach ihrem von den auskunftspflichtigen Arbeitgebern angegebenen Arbeits- bzw. Wohnort.

Arbeitslose (Spalten 64 bis 70)

Arbeitslose sind Personen, die

- vorübergehend nicht in einem Beschäftigungsverhältnis stehen oder
- nur eine geringfügige bzw. kurzzeitige Beschäftigung ausüben (§ 8 SGB IV),
- nicht Schüler, Studenten oder Teilnehmer an beruflichen Bildungsmaßnahmen sind,
- der Arbeitsvermittlung zur Verfügung stehen,

- das 65. Lebensjahr noch nicht vollendet haben,
- nicht arbeitsunfähig erkrankt sind,
- sich persönlich beim zuständigen Arbeitsamt arbeitslos gemeldet haben,
- ein Arbeits- oder Heimarbeitsverhältnis von mehr als sieben Kalendertagen als Arbeitnehmer eingehen wollen.

Sie sind arbeitsfähig und bereit, eine zumutbare, mindestens 15 Stunden wöchentlich umfassende Beschäftigung aufzunehmen.

Bodenfläche nach Art der tatsächlichen Nutzung (Spalten 71 bis 83)

Die Bodenfläche einer regionalen Einheit (z. B. der Gemeinde) setzt sich aus allen innerhalb der festgelegten Grenzen dieses Gebiets liegenden Flächen zusammen. Erhebungsgrundlage für die Flächenerhebung nach Art der tatsächlichen Nutzung stellen die Liegenschaftskataster dar. Für die statistische Auswertung im Rahmen der Flächenerhebung werden die zu jedem Flurstück im Liegenschaftskataster gespeicherten Informationen über die Flurstücksfläche sowie über die Art der Nutzung abgefragt. Dazu wurden im Nutzungsartenschlüsselverzeichnis der Arbeitsgemeinschaft der Vermessungsverwaltung (AdV) folgende Flächendefinitionen vorgegeben.

Siedlungs- und Verkehrsfläche

Summe mehrerer Flächennutzungsarten, die durch eine überwiegend siedlungswirtschaftliche bzw. durch siedlungswirtschaftlichen Zwecken dienende Ergänzungsfunktionen gekennzeichnet sind. Sie setzt sich aus der Gebäude- und Freifläche, der Betriebsfläche (ohne Abbau land), der Erholungsfläche, der Verkehrsfläche und der Fläche für Friedhöfe zusammen.

Gebäude- und Freifläche

Dazu gehören Flächen mit Gebäuden (Gebäudeflächen) sowie unbebaute Freiflächen, die Zwecken der Gebäude untergeordnet sind. Zu den unbebauten Flächen zählen insbesondere Vorgärten, Hausgärten, Spielplätze, Stellplätze, Grünflächen, Hofräume, Lagerplätze usw., es sei denn, dass sie wegen eigenständiger Verwendung nach ihrer tatsächlichen Nutzung auszuweisen sind.

Betriebsfläche (ohne Abbau land)

Die Betriebsfläche umfasst alle unbebauten Flächen, die überwiegend gewerblich, industriell oder für Zwecke der Ver- und Entsorgung genutzt werden, z. B. Halden, Lagerplätze, Deponien u. a.

Abbau land

Das sind unbebaute Flächen, die vorherrschend durch Abbau der Bodensubstanz genutzt werden (z. B. Kiesgrube, Braunkohlentagebau, Steinbruch u. a.).

Erholungsfläche

Die Erholungsfläche umfasst unbebaute Flächen, die dem Sport, der Erholung oder dazu dienen, Tiere oder Pflanzen zu zeigen. Hierzu gehören u. a. Grünanlagen einschließlich Parks, Schrebergärten und dgl. sowie Sportflächen und Campingplätze.

Verkehrsfläche

Hierzu zählen unbebaute Flächen, die dem Straßen-, Schienen- oder Luftverkehr dienen sowie Landflächen, die dem Verkehr auf den Wasserstraßen dienen.

Landwirtschaftsfläche

Zur Landwirtschaftsfläche gehören Flächen, die dem Ackerbau, der Wiesen- und Weidewirtschaft, dem Gartenbau (einschließlich Obstanlagen und Baumschulen) oder dem Weinbau dienen. Dazu zählen auch Moor- und Heideflächen, Brachland sowie unbebaute landwirtschaftliche Betriebsflächen.

Waldfläche

Die Waldfläche umfasst unbebaute Flächen, die mit Bäumen und Sträuchern bewachsen sind. Hierzu gehören auch Waldblößen, Pflanzschulen und Wildäsungsflächen.

Wasserfläche

Das sind Flächen, die ständig oder zeitweise mit Wasser bedeckt sind, gleichgültig, ob das Wasser in natürlichen oder künstlichen Betten abfließt oder steht, einschließlich der zugehörigen Böschungen, Uferbefestigungen, kleiner Inseln u. dgl.

Friedhofsfläche

Das sind unbebaute Flächen, die zur Bestattung dienen oder gedient haben, sofern nicht vom Charakter der Anlage her Grünanlage zutreffender ist.

Verarbeitendes Gewerbe sowie Bergbau und Gewinnung von Steinen und Erden (Spalten 84 bis 94)

Der Erhebungsbereich umfasst die wirtschaftlichen Tätigkeiten nach den Abschnitten C „Bergbau und Gewinnung von Steinen und Erden“ sowie D „Verarbeitendes Gewerbe“ der statistischen Systematik der Wirtschaftszweige in der Europäischen Gemeinschaft (NACE Rev. 1.1) bzw. der daraus abgeleiteten deutschen Klassifikation der Wirtschaftszweige, Ausgabe 2003 (WZ 2003).

Meldepflichtig sind alle produzierenden Betriebe von Unternehmen des Verarbeitenden Gewerbes sowie des Bergbaus und der Gewinnung von Steinen und Erden (Industrie und Handwerk) mit im Allgemeinen 20 und mehr tätigen Personen und Betriebe des Verarbeitenden Gewerbes sowie des Bergbaus und der Gewinnung von Steinen und Erden mit 20 und mehr tätigen Personen von Mehrbetriebsunternehmen anderer Wirtschaftsbereiche außerhalb des oben genannten Erhebungsbereiches.

Als Ausnahme zu den genannten Abschneidegrenzen werden in den folgenden Wirtschaftszweigen auch Betriebe von Unternehmen mit 10 und mehr tätigen Personen zur Berichterstattung herangezogen:

- 14.11 Gewinnung von Naturwerksteinen und Natursteinen a. n. g.
- 14.21 Gewinnung von Kies und Sand
- 15.20 Fischverarbeitung
- 15.31 Kartoffelverarbeitung
- 15.32 Herstellung von Frucht- und Gemüsesäften
- 15.33 Obst und Gemüseverarbeitung a. n. g.
- 15.71 Herstellung von Futtermitteln für Nutztiere
- 15.72 Herstellung von Futtermitteln für sonstige Tiere
- 15.91 Herstellung von Spirituosen
- 15.92 Herstellung von Alkohol
- 15.97 Herstellung von Malz
- 15.98 Gewinnung natürlicher Mineralwässer, Herstellung von Erfrischungsgetränken
- 20.10 Säge-, Hobel- und Holzimprägnierwerke
- 26.63 Herstellung von Frischbeton (Transportbeton)

Für den Wirtschaftszweig 20.10 Säge-, Hobel- und Holzimprägnierwerke gilt für Sägewerke als Abschneidegrenze ein Jahreseinschnitt von mindestens 5 000 m³ Rohholz.

Betrieb

Örtlich getrennte Niederlassung von Unternehmen, einschließlich der Verwaltungs-, Reparatur-, Montage- und Hilfsbetriebe, die mit dem meldenden Betrieb örtlich verbunden sind oder in dessen Nähe liegen. Örtlich getrennte Hauptverwaltungen der Unternehmen werden im Verarbeitenden Gewerbe sowie im Bergbau und der Gewinnung von Steinen und Erden ebenfalls als eigenständige Betriebe erfasst. Die Merkmalswerte sind für den gesamten Betrieb zu melden und schließen auch die nichtproduzierenden Teile ein.

Tätige Personen (Beschäftigte)

Alle Personen, die in einem arbeitsrechtlichen Verhältnis zum Betrieb stehen, tätige Inhaber und Mitinhaber sowie unbezahlt mithelfende Familienangehörige, soweit sie mindestens ein Drittel der üblichen Arbeitszeit im Betrieb tätig sind, als Heimarbeiter auf der Lohn- und Gehaltsliste geführt werden sowie an andere Unternehmen gegen Entgelt überlassene Mitarbeiter. Nicht dazu rechnen dagegen gemäß Arbeitnehmerüberlassungsgesetz (AÜG) von anderen Unternehmen gegen Entgelt zur Arbeitsleistung überlassene Personen (Leiharbeiter). In der Zahl der tätigen Personen sind Auszubildende enthalten.

Geleistete Arbeitsstunden

Als Arbeitsstunden gelten nur die im Betrieb tatsächlich geleisteten (nicht die bezahlten) Stunden aller tätigen Personen einschließlich Über-, Nacht-, Sonntags- und Feiertagsstunden.

Bruttolohn- und -gehaltsumme

Summe der Bruttobezüge der tätigen Personen ohne Arbeitgeberanteile zur Sozialversicherung (Kranken-, Renten- und Arbeitslosenversicherung), jedoch einschließlich Lohn- und Gehaltszuschläge (auch Gratifikationen, Erfolgsprämien, Provisionen, Tantiemen usw.). Vergütungen für Auszubildende sind enthalten. Nicht einbezogen sind Vergütungen für Heimarbeiter sowie für Zusteller im Verlagsgewerbe. Gleichfalls nicht zur Bruttolohn- und -gehaltsumme gehören Kurz-

arbeitergeld bzw. Zuschüsse zum Kurzarbeitergeld. Nicht erfasst werden allgemeine soziale Aufwendungen sowie Vergütungen, die als Spesenersatz anzusehen sind.

Gesamtumsatz

Umsatz aus eigenen Erzeugnissen und industriellen/handwerklichen Dienstleistungen, baugewerblicher Umsatz sowie Umsatz aus Handelsware und sonstiger nichtindustrieller Tätigkeit (z. B. Erlöse aus Vermietung und Verpachtung, aus Lizenzverträgen, Provisionseinnahmen und aus Veräußerung von Patenten sowie Erlöse aus Transportleistungen für Dritte und aus dem Verkauf von eigenen landwirtschaftlichen Erzeugnissen). Als Umsatz gilt die Summe der Rechnungsendbeträge ohne in Rechnung gestellte Umsatz-(Mehrwert-)steuer, jedoch einschließlich Verbrauchsteuern und der Kosten für Fracht, Verpackung und Porto, auch wenn diese gesondert in Rechnung gestellt werden.

Auslandsumsatz

Direkte Lieferungen und Leistungen an Empfänger, die im Ausland ansässig sind, sowie Lieferungen an Exporteure, die die bestellten Waren ohne weitere Be- und Verarbeitung in das Ausland ausführen.

Investitionen

Investitionen sind der Wert der aktivierten Bruttozugänge an Sachanlagen, d. h. Ersatz- und Neuinvestitionen (einschließlich aktivierbarer Großreparaturen und geringwertiger Wirtschaftsgüter sowie selbst erstellter und im Bau befindlicher Anlagen). Nicht berücksichtigt werden die Anzahlungen auf Anlagen, sofern sie nicht bereits aktiviert wurden, Investitionen in Zweigniederlassungen im Ausland, Zugänge durch den Kauf ganzer Unternehmen oder Betriebe, die bei Investitionen entstandenen Finanzierungskosten, Umbuchungen aus Anlagekonten auf andere Anlagekonten, der Erwerb von Finanzanlagen sowie der Erwerb von Konzessionen, Patenten, Lizenzen usw.

Baugewerbe (Spalten 95 bis 100)

Vorbereitende Baustellenarbeiten, Hoch und Tiefbau (Bauhauptgewerbe)

Grundlage der Tabelle ist die Totalerhebung im Bauhauptgewerbe 2004. Die Erhebung umfasst alle bauhauptgewerblichen Betriebe von Unternehmen des Bauhauptgewerbes und von Unternehmen anderer Wirtschaftsbereiche sowie Arbeitsgemeinschaften, soweit diese Einheiten im Inland tätig sind.

Bauinstallation, Sonstiges Ausbaugewerbe (Ausbaugewerbe)

Grundlage der Tabelle ist die Jährliche Erhebung im Ausbaugewerbe 2004. Die Erhebung umfasst alle ausbaugewerblichen Betriebe von Unternehmen des Ausbaugewerbes und von Unternehmen anderer Wirtschaftsbereiche mit im Allgemeinen 10 und mehr tätigen Personen sowie alle Arbeitsgemeinschaften, soweit diese Einheiten im Inland tätig sind.

Betrieb

Einbetriebsunternehmen, Haupt- und Zweigniederlassungen, Filialen sowie Bauhöfe und Baustellen, die ein eigenes Bau- oder Lohnbüro mit gesonderter Abrechnung besitzen, Arbeitsgemeinschaften und Betriebe sowie selbständige Betriebsabteilungen von Unternehmen, deren Schwerpunkt nicht in bauhauptgewerblicher Tätigkeit liegt, sofern sie Bauleistungen für den Absatz am Markt erbringen oder Bauten zum Zweck der Vermietung durch das eigene Unternehmen erstellen.

Tätige Personen (Beschäftigte)

Tätige Inhaber und tätige Mitinhaber, unbezahlt mithelfende Familienangehörige sowie alle in einem arbeitsrechtlichen Verhältnis zum Betrieb stehenden Personen (Arbeiter, Angestellte sowie kaufmännisch, technisch und gewerblich Auszubildende; auch Leiharbeiter oder durch andere Vertragsbeziehungen auf Baustellen tätige Personen).

Gesamtumsatz des Vorjahres

Als Umsatz gelten alle im Vorjahr (2003) im Bundesgebiet erzielten Gesamtumsätze von am Erhebungsstichtag (30. Juni 2004) bestehenden Betrieben.

Bautätigkeit und Fortschreibung des Gebäude- und Wohnungsbestandes (Spalten 101 bis 132)

Baugenehmigungen/Baufertigstellungen

Die Bautätigkeitsstatistik erstreckt sich auf alle genehmigungs- und anzeigepflichtigen sowie zustimmungsbedürftigen Baumaßnahmen im Hochbau, bei denen Wohnraum oder sonstiger Nutzraum geschaffen oder verändert wird. Erfasst

werden Baugenehmigungen, Baufertigstellungen und Bauabgänge, die dem Statistischen Landesamt auf Erhebungsbögen durch die unteren Bauaufsichtsbehörden, die Staatshochbauämter oder die Gemeinden übergeben werden.

Bei der statistischen Auswertung von Baumaßnahmen an bestehenden Gebäuden wird der Zu- oder Abgang an Wohnungen oder Wohnfläche, d. h. die Differenz zwischen "neuem" und "altem" Zustand ausgewiesen. Folglich können in den Ergebnistabellen aufgrund von Zusammenlegungen oder Nutzungsänderungen (z. B. geht Wohnfläche verloren, wenn eine Wohnung zur Arztpraxis umgebaut wird) Minuswerte auftreten.

Gebäude- und Wohnungsbestand

Der Fortschreibung des Gebäude- und Wohnungsbestandes liegen als Ausgangsdaten die Ergebnisse der Gebäude- und Wohnungszählung vom 30. September 1995 zugrunde, die jährlich mit Hilfe der Daten der Bautätigkeitsstatistik (Baufertigstellungen, Bauabgänge) ergänzt werden.

Gebäude

Gebäude sind selbständig benutzbare, überdachte Bauwerke, die auf Dauer errichtet sind, von Menschen betreten werden können und geeignet oder bestimmt sind, dem Schutz von Menschen, Tieren oder Sachen zu dienen. Dazu gehören auch unterirdische Bauwerke entsprechender Sachbestimmung, nicht aber z. B. behelfsmäßige Bauten, freistehende selbständige Konstruktionen, Schacht- und Stollenbauten des Bergbaus.

Wohngebäude

Wohngebäude sind Gebäude, die ausschließlich oder mindestens zur Hälfte – gemessen an der Nutzfläche nach DIN 277 – Wohnzwecken dienen.

Nichtwohngebäude

Gebäude, die überwiegend Nichtwohnzwecken dienen. Dazu zählen z. B. Anstaltsgebäude, Büro- und Verwaltungsgebäude, landwirtschaftliche und nichtlandwirtschaftliche Betriebsgebäude.

Wohnung

Eine Wohnung ist die Summe der Räume, die die Führung eines eigenen Haushaltes ermöglichen, darunter stets die Küche oder ein Raum mit Kochgelegenheit.

Wohnfläche

Die Wohnfläche von Wohnungen ist die Summe der anrechenbaren Grundfläche der Räume, die ausschließlich zu einer Wohnung gehören. Dazu gehören die Flächen von Wohn- und Schlafräumen, Küchen und Nebenräumen (Dielen, Abstellräume, Bad usw.).

Tourismus (Spalten 133 bis 136)

Der Berichterstattung unterliegen alle Beherbergungsstätten, die mehr als acht Gäste gleichzeitig beherbergen können. Zu den Beherbergungsstätten zählen Hotels, Hotels garnis, Gasthöfe, Pensionen, Erholungs-, Ferien-, Schulungsheime und Boardinghouses, Ferienzentren, Ferienhäuser und -wohnungen, Hütten und Jugendherbergen sowie Vorsorge- und Rehabilitationskliniken.

Angebotene Gästebetten

Das ist die Anzahl der Betten und sonstigen Schlafgelegenheiten, die tatsächlich in den geöffneten Betrieben angeboten wurden. Die Anzahl der Betten entspricht dabei der Anzahl der Personen, die bei Normalbelegung gleichzeitig hätten übernachten können. Behelfsmäßige Schlafgelegenheiten, die bei Überbelegung zusätzlich zur Verfügung gestanden hätten, wurden nicht berücksichtigt. Die Zahl der angebotenen Betten bezieht sich auf den Monat Juli des Berichtsjahres.

Ankünfte

Die Ankünfte beinhalten die Zahl der Gäste, die während des Kalenderjahres in Beherbergungsstätten ankamen und zum vorübergehenden Aufenthalt ein Gästebett belegten.

Übernachtungen

Als Übernachtungen zählen Übernachtungen von Personen, die während des Kalenderjahres in Beherbergungsstätten übernachteten, das heißt zum vorübergehenden Aufenthalt ein Gästebett belegten.

Straßenverkehrsunfälle (Spalten 137 bis 143)

Straßenverkehrsunfälle sind Unfälle, bei denen infolge des Fahrverkehrs auf öffentlichen Wegen und Plätzen Personen verletzt oder getötet wurden oder Sachschaden verursacht worden ist. Die Statistik der Straßenverkehrsunfälle erfasst alle Unfälle, zu denen die Polizei herangezogen wurde. Erhebungspapiere für die Statistik der Straßenverkehrsunfälle sind die Durchdrucke der im Grundaufbau bundeseinheitlichen Verkehrsunfallanzeigen, die von den aufnehmenden Polizeibeamten ausgefüllt werden.

Die Straßenverkehrsunfälle auf Autobahnen werden auf Gemeindeebene nicht vollständig nachgewiesen, sie sind aber in der Summe des Landkreises enthalten.

Schwerwiegende Unfälle mit Sachschaden (im engeren Sinne)

Das sind Unfälle, bei denen ein Straftatbestand oder eine Ordnungswidrigkeit vorlag und bei denen gleichzeitig mindestens ein Kfz aufgrund eines Unfallschadens von der Unfallstelle abgeschleppt werden musste (nicht fahrbereit). Dies betrifft auch Fälle mit Alkoholeinwirkung.

Schwerwiegende Unfälle mit Sachschaden - sonstige Sachschadensunfälle unter Alkoholeinwirkung

Das sind Unfälle, bei denen mindestens ein Unfallbeteiligter unter Alkoholeinwirkung stand und gleichzeitig alle beteiligten Kfz noch fahrbereit waren.

Sonstige Sachschadensunfälle ohne Alkoholeinwirkung

Dabei handelt es sich um Unfälle, bei denen kein Straftatbestand und keine Ordnungswidrigkeit vorlag (unabhängig davon, ob die beteiligten Kfz fahrbereit waren oder nicht) und Unfälle, bei denen ein Straftatbestand oder eine Ordnungswidrigkeit vorlag und alle beteiligten Kfz fahrbereit waren, aber kein Unfallbeteiligter unter Alkoholeinwirkung stand.

Diese Straßenverkehrsunfälle werden nur zahlenmäßig nach der Ortslage (innerorts, außerorts, auf Autobahnen) nachgewiesen und werden somit in der Gemeindestatistik nicht erfasst.

Unfälle mit Personenschaden

Das sind Unfälle, bei denen Personen getötet bzw. schwer oder leicht verletzt wurden.

Verunglückte

Als Verunglückte zählen Personen, die beim Unfall verletzt oder getötet wurden. Dabei werden erfasst als:

Getötete: Personen, die beim Unfall oder innerhalb von 30 Tagen an den Unfallfolgen starben,

Schwerverletzte: Personen, die unmittelbar zur stationären Behandlung (für mindestens 24 Stunden) in einem Krankenhaus aufgenommen wurden,

Leichtverletzte: alle übrigen Verletzten.

Kraftfahrzeugbestand (Spalten 144 bis 146)

Der Kraftfahrzeugbestand ist der Bestand aller zulassungspflichtigen Fahrzeuge und aller zulassungsfreien Fahrzeuge mit amtlichen Kennzeichen an einem Stichtag einschließlich jener Fahrzeuge, die bei den Zulassungsstellen vorübergehend abgemeldet wurden. Nicht einbezogen sind Fahrzeuge der Bundeswehr und des Bundesgrenzschutzes, Fahrzeuge mit rotem Kennzeichen sowie Fahrzeuge mit besonderem Kennzeichen (Zollkennzeichen). Quelle für die Angaben zum Fahrzeugbestand ist das Zentrale Fahrzeugregister des Kraftfahrt-Bundesamtes in Flensburg.

Durch Gebietsstandsänderungen der letzten Jahre in Sachsen war das Kraftfahrt-Bundesamt nicht in der Lage, alle Kraftfahrzeuge eindeutig einer Gemeinde zuzuordnen. In der Summe für die Landkreise, Regierungsbezirke und das Land sind diese jedoch enthalten.

Steuern (Spalten 147 bis 157)

Ist-Aufkommen der Realsteuern

Der von den Steuerpflichtigen in der einzelnen Gemeinde im Laufe des Kalenderjahres aufgebraachte Steuerbetrag in den Steuerarten Grundsteuer A, Grundsteuer B und Gewerbesteuer.

Gemeindeanteil an der Einkommensteuer

Anteil, der den Gemeinden in Höhe von 15 Prozent des Jahresaufkommens an der Lohnsteuer und veranlagten Einkommensteuer sowie von 12 Prozent des Aufkommens aus dem Zinsabschlag des Landes zusteht. Die Verteilung des

Einkommensteueranteils auf die Gemeinden richtete sich in den neuen Bundesländern im Jahr 2004 nach Schlüsselzahlen, die auf der Basis der Lohn- und Einkommensteuerstatistik 1998 ermittelt wurden. Bei der Berechnung des Gemeindeanteils an der Einkommensteuer wurde die Schlussabrechnung, bei der die Zahlungen hierzu erst im Folgejahr geleistet werden, in die Berechnung einbezogen.

Gemeindeanteil an der Umsatzsteuer

Anteil, der den Gemeinden am Aufkommen der Umsatzsteuer zusteht. Wie beim Gemeindeanteil an der Einkommensteuer wurde die Schlussabrechnung einbezogen.

Hebesatz

Von der Gemeinde für das jeweilige Kalenderjahr festgesetzter Prozentsatz, der auf die Messbeträge der Realsteuern angewendet wird und der für die einzelnen Realsteuerarten unterschiedlich hoch sein kann.

Realsteueraufbringungskraft

Zur Ermittlung der Realsteueraufbringungskraft werden die Grundbeträge der Gemeinden je Realsteuerart mit dem jeweiligen Landesdurchschnittshebesatz (gewogener Durchschnittshebesatz des Landes je Realsteuerart) multipliziert. Aus der Addition der somit ermittelten fiktiven Ist-Aufkommen der Grundsteuer A, Grundsteuer B und Gewerbesteuer ergibt sich die Realsteueraufbringungskraft je Gemeinde. Durch die Verwendung gleicher Hebesätze wird die Wirkung der unterschiedlichen Hebesatzanspannungen der Gemeinden ausgeschaltet.

Steuereinnahmekraft

Realsteueraufbringungskraft abzüglich der Gewerbesteuerumlage und zuzüglich des Gemeindeanteils an der Einkommensteuer und des Gemeindeanteils an der Umsatzsteuer.

Schuldenstand (Spalten 158 und 159)

Die Erhebung zum jährlichen Schuldenstand erfasst sowohl den Schuldenstand am Ende des Berichtsjahres als auch alle in der Zeit vom 1. Januar bis 31. Dezember eines Berichtsjahres neu aufgenommenen Schulden zum Zeitpunkt des Mittelzuflusses und die im gleichen Zeitraum zurückgezahlten Schuldbeträge.

Die Ergebnisse der Landkreise und Regierungsbezirke beinhalten auch den Schuldenstand des jeweiligen Landkreises und der Verwaltungsverbände, die Summe für Sachsen enthält zusätzlich noch den Landeswohlfahrtsverband.

Personal im öffentlichen Dienst (Spalte 160)

Im Personalbestand des Landes und der Gemeinden/Gemeindeverbände sind die Beschäftigten der im Haushalt brutto geführten Behörden, Gerichte, Ämter und Einrichtungen (Beschäftigungsbereich 11 bzw. 21), der aus dem Haushalt ausgegliederten und als Sonderrechnung geführten rechtlich unselbstständigen Einrichtungen und Unternehmen (Staatsbetriebe - Beschäftigungsbereich 12 und eigenbetriebe - Beschäftigungsbereich 22) sowie der als Sonderrechnung geführten rechtlich unselbstständigen Krankenhäuser (Beschäftigungsbereich 13 bzw. 23) enthalten.

Zum Personal-Ist-Bestand zählen alle Beschäftigten, die am 30. Juni in einem unmittelbaren Dienst- bzw. Arbeitsvertragsverhältnis zu einer berichtspflichtigen Dienststelle stehen und in der Regel Gehalt, Vergütung oder Lohn aus Haushaltsmitteln der Berichtsstelle beziehen. Hierzu gehören neben den Dauerbeschäftigten auch die Beschäftigten in Ausbildung, die Beschäftigten mit Zeitvertrag sowie AFG-Beschäftigte nach §§ 260 ff. Drittes Buch Sozialgesetzbuch - Arbeitsförderung - vom 24. März 1997 (BGBl. I S. 594, 595), zuletzt geändert durch Artikel 3 des Gesetzes vom 27. Dezember 2003 (BGBl. I S. 3022).

Das Ergebnis für Sachsen enthält beim Personal des Landes auch Beschäftigte, deren Arbeitsort sich außerhalb des Freistaates Sachsen befindet. Beim Personal der Gemeinden/Gemeindeverbände sind die Beschäftigten des Kommunalen Sozialverbandes (ehemals: Landeswohlfahrtsverband) enthalten.

Einnahmen und Ausgaben der öffentlichen Kommunalhaushalte (Spalten 161 bis 173)

Einnahmen/Ausgaben der laufenden Rechnung

Summe aller Einnahmen bzw. Ausgaben (ohne haushaltstechnische Verrechnungen), die im Rahmen des Verwaltungsvollzuges sowie des Betriebes von Einrichtungen und Anstalten meistens regelmäßig anfallen und nicht vermögenswirksam sind, bereinigt um Zahlungen von gleicher Ebene, d. h. zwischen Gemeinden und Gemeindeverbänden (siehe dazu Zahlungen von gleicher Ebene).

Einnahmen/Ausgaben der Kapitalrechnung

Summe aller Einnahmen bzw. Ausgaben (ohne haushaltstechnische Verrechnungen und besondere Finanzierungsvorgänge), die eine Vermögensänderung herbeiführen oder der Finanzierung von Investitionen anderer Träger dienen und keine besonderen Finanzierungsvorgänge darstellen, bereinigt um Zahlungen von gleicher Ebene, d. h. zwischen Gemeinden und Gemeindeverbänden.

Bereinigte Einnahmen/Ausgaben

Summe aller Einnahmen bzw. Ausgaben der laufenden Rechnung und der Kapitalrechnung

Zahlungen von gleicher Ebene

Durch die Zahlungen zwischen den einzelnen öffentlichen Haushalten ergeben sich bei der Zusammenfassung der Ergebnisse mehrerer Körperschaften oder Körperschaftsgruppen zu einer Darstellungsebene Doppelzählungen. Die finanzstatistische Bereinigung dieser Doppelzählungen kann dabei nicht bei einzelnen Einnahme- oder Ausgabearten, sondern nur global erfolgen, indem die Zahlungen zwischen den einzelnen Körperschaften oder Körperschaftsgruppen – in Höhe der Zahlungseingänge – als Gesamtbetrag sowohl von der Einnahmesumme als auch von der Ausgaben-summe abgesetzt werden.

Die Einnahmen und Ausgaben Sachsens beinhalten auch den Landeswohlfahrtsverband.

Finanzierungssaldo

Saldo der bereinigten Einnahmen und Ausgaben