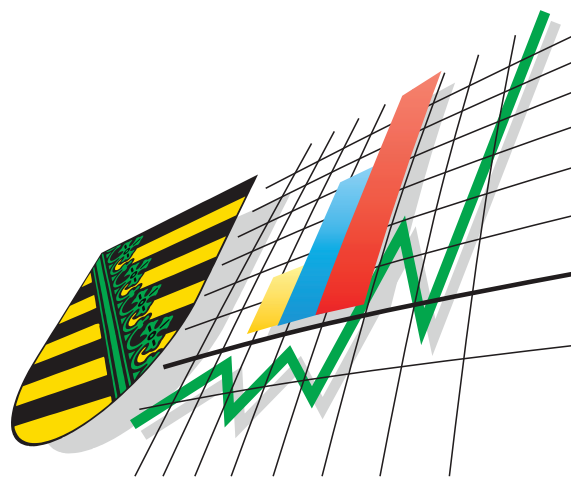


Statistisches Landesamt
des Freistaates
Sachsen



Statistische Berichte

Sächsische Gemeindestatistik

Ausgewählte Strukturdaten

Ausgabe 2004

Zeichenerklärung

-	Nichts vorhanden (genau Null)	x	Tabellenfach gesperrt, weil Aussage nicht sinnvoll
0	Weniger als die Hälfte von 1 in der letzten besetzten Stelle, jedoch mehr als nichts	()	Aussagewert ist eingeschränkt
...	Angabe fällt später an	p	vorläufige Zahl
/	Zahlenwert nicht sicher genug	r	berichtigte Zahl
.	Zahlenwert unbekannt oder geheim zu halten	s	geschätzte Zahl

Herausgeber:

Statistisches Landesamt des Freistaates Sachsen

Macherstraße 63
01917 Kamenz

Postfach 11 05
01911 Kamenz

Telefon

Vermittlung 03578 33-0

Präsident/Sekretariat -1900

Auskunft -1913, -1914

Bibliothek -4352

Vertrieb -4316

Telefax -1999

Telefax -1921

Telefax -1598

Internet

www.statistik.sachsen.de

E-Mail

info@statistik.sachsen.de

Kein Zugang für elektronisch signierte sowie verschlüsselte Dokumente

© Statistisches Landesamt des Freistaates Sachsen, Kamenz, November 2004

Für nichtgewerbliche Zwecke sind Vervielfältigung und unentgeltliche Verbreitung, auch auszugsweise, mit Quellenangabe gestattet. Die Verbreitung, auch auszugsweise, über elektronische Systeme/Datenträger bedarf der vorherigen Zustimmung. Alle übrigen Rechte bleiben vorbehalten.

Inhalt

Sachgebiet	Kreisfreie Städte, Landkreise und Gemeinden im Regierungsbezirk			Sachsen
	Chemnitz	Dresden	Leipzig	
	Seite			
Fläche und Bevölkerung	4	156	308	368
Bevölkerungsbewegung	6	158	310	370
Bildungswesen	8	160	312	372
Gewerbeanzeigen	11	163	315	375
Erwerbstätigkeit und Arbeitsmarkt	12	164	316	376
Flächenerhebung	14	166	318	378
Landwirtschaft - Bodennutzung	16	168	320	380
Landwirtschaft - Viehzählung	18	170	322	382
Verarbeitendes Gewerbe sowie Bergbau und Gewinnung von Steinen und Erden	20	172	324	384
Baugewerbe	22	174	326	386
Bautätigkeit	23	175	327	387
Gebäude- und Wohnungsbestand	26	178	330	390
Tourismus	28	180	332	392
Verkehrswesen	28	180	332	392
Kommunale Finanzen - Realsteuern	30	182	334	394
Personalstand	31	183	335	395
Kommunale Finanzen - Einnahmen und Ausgaben	32	184	336	396
Karte mit Gemeindegrenzen	154	306	398	
Alphabetisches Verzeichnis der Gemeinden	400			
Erläuterungen zum Tabellenteil	411			

Thematische Karte:

Veränderung der Bevölkerung in den Gemeinden des Freistaates Sachsen 1990 bis 2003

Kartographische Darstellungen auf der Grundlage der Übersichtskarte Freistaat Sachsen 1 : 200 000
mit Genehmigung des Landesvermessungsamtes Sachsen; Genehmigungsnummern DN V 94/99 und DN V 102/99.
Änderungen und thematische Erweiterungen durch den Herausgeber.
Jede Vervielfältigung bedarf der Erlaubnis des Landesvermessungsamtes Sachsen.

Vorwort

Mit dieser Veröffentlichung werden zum neunten Mal die wichtigsten Daten aus den einzelnen Sachgebieten der amtlichen Statistik auf Gemeindeebene vorgelegt. Damit wird dem Wunsch vieler Nutzer entsprochen, eine Sammlung grundlegender statistischer Ergebnisse im Überblick für Regierungsbezirke, Kreise und Gemeinden zu erhalten.

Die vorliegende Ausgabe 2004 umfasst insgesamt 192 Einzelmerkmale zu Gebiet, Bevölkerung, Bildungswesen, zur Erwerbstätigkeit und dem Arbeitsmarkt, zur Bodennutzung und Viehhaltung, zum Produzierenden Gewerbe, zur Bautätigkeit, zum Wohnungswesen, Tourismus und Verkehrswesen sowie zu den kommunalen Finanzen und zum Personal der Gemeinden.

Der Tabellenteil enthält Ergebnisse für alle 522 sächsischen Gemeinden. Die Summen für die Landkreise sind den jeweiligen Gemeindedaten vorangestellt. Der Gebietsstand der Darstellung ist der 1. Januar 2004. Alle Ergebnisse sind auf diesen Gebietsstand umgerechnet.

Gemäß der Systematik des Statistischen Bundesamtes wird die regionale Gliederung in dem achtestelligen Gemeindeschlüssel wie folgt dargestellt:

- 1. und 2. Stelle - Land,
- 3. Stelle - Regierungsbezirk,
- 4. und 5. Stelle - Kreis,
- 6. bis 8. Stelle - Gemeinde.

Erhobene Einzeldaten sind nach § 16 BStG grundsätzlich geheim zu halten. Sie dürfen nicht veröffentlicht werden, nicht berechenbar sein und es dürfen keine Dominanzfälle (das ist der Fall, wenn Erhebungseinheiten mehr als 80 Prozent Anteil an einer Summe haben) bekannt gemacht werden. Deshalb werden die Tabellenfelder in diesen Fällen durch einen Punkt gekennzeichnet. In den Summen für die Kreise, die Regierungsbezirke und das Land sind diese Angaben jedoch enthalten.

Die „Sächsische Gemeindestatistik“ will auch weiterhin eine wertvolle Hilfe für alle an Gemeindeergebnissen interessierten Nutzer in der Politik und Verwaltung, in der Wirtschaft, Wissenschaft und Bildung sowie darüber hinaus eine wichtige Quelle für alle an Regionalstatistik interessierten Personen sein.

Anregungen zu Inhalt und Gestaltung der „Sächsischen Gemeindestatistik“ nimmt das Statistische Landesamt des Freistaates Sachsen jederzeit dankbar entgegen.

Regierungsbezirk Chemnitz

Schlüssel- nummer	Kreis Gemeinde	Fläche 31.12.2003 km²	Bevölkerung am			Einwoh- ner je km² 2003	
			3.10.1990	31. Dezember 2003			
			insgesamt	männlich	weiblich		
		1	2	3	4	5	6
Kreisfreie Städte							
14 1 61 000	Chemnitz, Stadt	220,86	317 486	249 922	119 238	130 684	1 132
14 1 66 000	Plauen, Stadt	102,12	77 191	70 070	33 392	36 678	686
14 1 67 000	Zwickau, Stadt	102,54	124 788	99 846	47 774	52 072	974
14 1 71	Kreis Annaberg	438,17	97 773	85 225	41 496	43 729	195
14 1 71 010	Annaberg-Buchholz, Stadt	27,70	28 492	23 387	11 159	12 228	844
14 1 71 030	Bärenstein	5,45	3 171	2 826	1 369	1 457	519
14 1 71 050	Crottendorf	36,46	5 485	4 776	2 322	2 454	131
14 1 71 080	Ehrenfriedersdorf, Stadt	15,86	6 263	5 442	2 630	2 812	343
14 1 71 090	Elterlein, Stadt	45,87	3 668	3 330	1 672	1 658	73
14 1 71 110	Gelenau/Erzgeb.	21,11	5 783	4 942	2 421	2 521	234
14 1 71 120	Geyer, Stadt	18,76	4 596	4 189	2 037	2 152	223
14 1 71 190	Jöhstadt, Stadt	49,69	3 820	3 346	1 693	1 653	67
14 1 71 200	Königswalde	19,54	2 356	2 452	1 201	1 251	125
14 1 71 210	Mildenau	31,66	3 997	3 801	1 877	1 924	120
14 1 71 240	Oberwiesenthal, Kurort, Stadt	39,98	4 420	2 925	1 422	1 503	73
14 1 71 250	Scheibenberg, Stadt	9,01	2 476	2 399	1 204	1 195	266
14 1 71 260	Schleittau, Stadt	21,18	2 985	2 753	1 325	1 428	130
14 1 71 295	Sehmatal	44,45	8 286	7 554	3 730	3 824	170
14 1 71 310	Tannenberg	7,94	1 255	1 278	638	640	161
14 1 71 320	Thum, Stadt	18,89	6 551	5 981	2 901	3 080	317
14 1 71 340	Wiesa	24,62	4 169	3 844	1 895	1 949	156
14 1 73	Kreis Chemnitzer Land	335,50	148 561	137 053	65 975	71 078	409
14 1 73 010	Bernsdorf	15,07	2 474	2 594	1 297	1 297	172
14 1 73 030	Callenberg	39,82	5 501	5 760	2 822	2 938	145
14 1 73 060	Gersdorf	9,70	4 742	4 631	2 262	2 369	478
14 1 73 070	Glauchau, Stadt	51,49	29 509	26 633	12 902	13 731	517
14 1 73 100	Hohenstein-Ernstthal, Stadt	18,33	18 790	16 718	8 114	8 604	912
14 1 73 130	Lichtenstein/Sa., Stadt	15,48	15 157	13 804	6 545	7 259	892
14 1 73 140	Limbach-Oberfrohna, Stadt	50,17	28 916	27 074	12 818	14 256	540
14 1 73 160	Meerane, Stadt	19,77	20 786	17 745	8 379	9 366	898
14 1 73 180	Niederfrohna	10,10	2 332	2 572	1 275	1 297	255
14 1 73 190	Oberlungwitz, Stadt	14,67	7 787	6 901	3 319	3 582	470
14 1 73 200	Oberwiera	14,33	1 250	1 252	637	615	87
14 1 73 220	Remse	14,79	1 942	2 000	994	1 006	135
14 1 73 240	Schönberg	15,48	897	1 001	496	505	65
14 1 73 250	St. Egidien	21,24	3 516	3 707	1 837	1 870	175
14 1 73 260	Waldenburg, Stadt	25,07	4 962	4 661	2 278	2 383	186
14 1 77	Kreis Freiberg	913,66	162 056	148 322	72 770	75 552	162
14 1 77 010	Augustusburg, Stadt	23,42	5 362	5 218	2 577	2 641	223
14 1 77 020	Bobritzsch	49,70	4 416	4 784	2 380	2 404	96
14 1 77 030	Brand-Erbisdorf, Stadt	46,24	13 508	11 521	5 569	5 952	249
14 1 77 070	Dorfchemnitz	29,53	1 976	1 838	905	933	62
14 1 77 080	Eppendorf	33,69	5 582	4 864	2 335	2 529	144
14 1 77 110	Falkenau	9,08	2 089	2 127	1 065	1 062	234
14 1 77 120	Flöha, Stadt	18,53	13 027	11 351	5 345	6 006	613

Regierungsbezirk Chemnitz

Bevölkerung im Alter von ... bis unter ... Jahren am 31. Dezember 2003									Schlüssel- nummer
unter 6	6 bis unter 15	15 bis unter 18	18 bis unter 25	25 bis unter 30	30 bis unter 40	40 bis unter 50	50 bis unter 65	65 und mehr	
7	8	9	10	11	12	13	14	15	
10 181	14 110	8 400	22 049	13 505	31 743	35 960	58 342	55 632	14 1 61 000
3 037	4 359	2 448	5 923	3 706	9 734	10 670	15 104	15 089	14 1 66 000
3 968	6 170	3 639	8 996	5 233	13 006	15 157	22 031	21 646	14 1 67 000
3 870	5 827	3 353	7 923	4 563	10 639	13 254	18 179	17 617	14 1 71
1 024	1 470	895	2 195	1 257	2 833	3 600	5 026	5 087	14 1 71 010
122	185	105	239	142	382	429	622	600	14 1 71 030
224	328	213	441	243	597	713	991	1 026	14 1 71 050
238	343	196	506	302	709	805	1 173	1 170	14 1 71 080
167	218	123	313	194	418	537	746	614	14 1 71 090
192	292	202	452	249	614	782	1 028	1 131	14 1 71 110
175	267	142	322	208	543	605	936	991	14 1 71 120
146	245	148	324	176	392	560	661	694	14 1 71 190
157	223	104	224	139	338	382	471	414	14 1 71 200
155	305	186	383	189	473	648	795	667	14 1 71 210
107	157	131	276	138	337	548	698	533	14 1 71 240
130	171	89	238	154	322	375	457	463	14 1 71 250
147	214	119	249	143	355	429	611	486	14 1 71 260
339	565	298	711	399	912	1 147	1 635	1 548	14 1 71 295
68	114	46	129	68	161	204	262	226	14 1 71 310
275	426	220	563	343	753	906	1 264	1 231	14 1 71 320
204	304	136	358	219	500	584	803	736	14 1 71 340
5 844	9 062	5 257	11 435	6 477	18 297	21 146	28 936	30 599	14 1 73
126	163	108	247	129	332	455	532	502	14 1 73 010
288	436	242	511	254	839	930	1 123	1 137	14 1 73 030
181	293	186	452	245	601	758	1 027	888	14 1 73 060
1 082	1 692	1 005	2 331	1 298	3 455	4 147	5 607	6 016	14 1 73 070
648	925	582	1 389	804	2 024	2 570	3 778	3 998	14 1 73 100
575	902	508	980	669	1 811	1 928	3 079	3 352	14 1 73 130
1 342	1 842	952	2 136	1 273	3 800	3 889	5 641	6 199	14 1 73 140
682	1 185	688	1 418	775	2 481	2 636	3 825	4 055	14 1 73 160
98	204	116	217	111	367	442	523	494	14 1 73 180
259	427	280	622	313	889	1 218	1 400	1 493	14 1 73 190
52	105	73	127	54	185	201	243	212	14 1 73 200
87	138	86	166	101	276	370	406	370	14 1 73 220
54	82	56	96	54	137	185	166	171	14 1 73 240
192	310	139	352	201	463	613	689	748	14 1 73 250
178	358	236	391	196	637	804	897	964	14 1 73 260
6 508	10 529	6 025	13 996	8 113	19 532	22 904	29 750	30 965	14 1 77
209	362	205	419	236	677	815	1 210	1 085	14 1 77 010
259	401	245	400	269	733	788	855	834	14 1 77 020
468	848	471	1 066	596	1 329	1 872	2 404	2 467	14 1 77 030
96	168	72	174	83	257	268	334	386	14 1 77 070
194	333	217	473	225	571	790	921	1 140	14 1 77 080
95	160	91	208	112	284	381	432	364	14 1 77 110
455	733	453	1 124	591	1 336	1 880	2 309	2 470	14 1 77 120

Regierungsbezirk Chemnitz

Schlüssel- nummer	Kreis Gemeinde	Lebendgeborene 2003		Gestorbene 2003		Überschuss
		insgesamt	je 1 000 Einwohner	insgesamt	je 1 000 Einwohner	bzw. Gestor-
						insgesamt
		16	17	18	19	20
Kreisfreie Städte						
14 1 61 000	Chemnitz, Stadt	1 778	7,1	3 109	12,4	-1 331
14 1 66 000	Plauen, Stadt	507	7,2	933	13,3	-426
14 1 67 000	Zwickau, Stadt	733	7,3	1 290	12,9	-557
14 1 71	Kreis Annaberg	657	7,7	1 106	12,9	-449
14 1 71 010	Annaberg-Buchholz, Stadt	202	8,6	447	19,0	-245
14 1 71 030	Bärenstein	18	6,3	38	13,4	-20
14 1 71 050	Crottendorf	34	7,1	62	12,9	-28
14 1 71 080	Ehrenfriedersdorf, Stadt	38	7,0	74	13,6	-36
14 1 71 090	Elterlein, Stadt	25	7,4	37	11,0	-12
14 1 71 110	Gelenau/Erzgeb.	41	8,2	50	10,0	-9
14 1 71 120	Geyer, Stadt	25	5,9	61	14,4	-36
14 1 71 190	Jöhstadt, Stadt	22	6,5	34	10,1	-12
14 1 71 200	Königswalde	24	9,8	15	6,2	9
14 1 71 210	Mildenau	27	7,1	29	7,6	-2
14 1 71 240	Oberwiesenthal, Kurort, Stadt	15	5,1	35	11,8	-20
14 1 71 250	Scheibenberg, Stadt	18	7,5	30	12,4	-12
14 1 71 260	Schleittau, Stadt	21	7,6	23	8,3	-2
14 1 71 295	Sehmatal	58	7,6	71	9,3	-13
14 1 71 310	Tannenberg	12	9,5	14	11,1	-2
14 1 71 320	Thum, Stadt	34	5,6	60	9,9	-26
14 1 71 340	Wiesa	43	11,1	26	6,7	17
14 1 73	Kreis Chemnitzer Land	978	7,1	1 804	13,1	-826
14 1 73 010	Bernsdorf	20	7,7	29	11,2	-9
14 1 73 030	Callenberg	51	8,9	52	9,1	-1
14 1 73 060	Gersdorf	27	5,8	58	12,6	-31
14 1 73 070	Glauchau, Stadt	187	7,0	333	12,5	-146
14 1 73 100	Hohenstein-Ernstthal, Stadt	118	7,0	249	14,8	-131
14 1 73 130	Lichtenstein/Sa., Stadt	102	7,3	196	14,1	-94
14 1 73 140	Limbach-Oberfrohna, Stadt	222	8,2	381	14,1	-159
14 1 73 160	Meerane, Stadt	107	6,0	278	15,5	-171
14 1 73 180	Niederfrohna	10	3,8	20	7,7	-10
14 1 73 190	Oberlungwitz, Stadt	42	6,0	91	13,0	-49
14 1 73 200	Oberwiera	7	5,5	13	10,3	-6
14 1 73 220	Remse	17	8,4	18	8,9	-1
14 1 73 240	Schönberg	8	8,0	6	6,0	2
14 1 73 250	St. Egidien	36	9,8	26	7,1	10
14 1 73 260	Waldenburg, Stadt	24	5,1	54	11,5	-30
14 1 77	Kreis Freiberg	1 085	7,3	1 710	11,5	-625
14 1 77 010	Augustusburg, Stadt	36	6,9	73	14,0	-37
14 1 77 020	Bobritzsch	32	6,6	53	11,0	-21
14 1 77 030	Brand-Erbisdorf, Stadt	79	6,8	122	10,5	-43
14 1 77 070	Dorfchemnitz	11	5,9	17	9,2	-6
14 1 77 080	Eppendorf	42	8,7	45	9,3	-3
14 1 77 110	Falkenau	15	7,1	12	5,7	3
14 1 77 120	Flöha, Stadt	83	7,2	184	16,0	-101

Regierungsbezirk Chemnitz

der Geborenen benen (-)	Zuzüge 2003		Fortzüge 2003		Überschuss der Zu- bzw. Fortzüge (-)		Gesamtveränderung 2003		Schlüssel- nummer
	insgesamt	je 1 000 Einwohner	insgesamt	je 1 000 Einwohner			insgesamt	je 1 000 Einwohner	
je 1 000 Einwohner									
21	22	23	24	25	26	27	28	29	
-5,3	6 846	27,2	8 203	32,6	-1 357	-5,4	-2 696	-10,7	14 1 61 000
-6,1	2 335	33,2	2 374	33,8	-39	-0,6	-464	-6,6	14 1 66 000
-5,5	3 156	31,4	3 644	36,3	-488	-4,9	-1 046	-10,4	14 1 67 000
-5,2	1 381	16,1	1 993	23,2	-612	-7,1	-1 060	-12,4	14 1 71
-10,4	878	37,3	929	39,5	-51	-2,2	-293	-12,4	14 1 71 010
-7,1	88	31,0	89	31,4	-1	-0,4	-21	-7,4	14 1 71 030
-5,8	73	15,2	116	24,1	-43	-8,9	-71	-14,8	14 1 71 050
-6,6	180	33,0	224	41,1	-44	-8,1	-82	-15,0	14 1 71 080
-3,6	73	21,7	109	32,4	-36	-10,7	-48	-14,3	14 1 71 090
-1,8	163	32,7	227	45,5	-64	-12,8	-73	-14,6	14 1 71 110
-8,5	105	24,8	140	33,1	-35	-8,3	-71	-16,8	14 1 71 120
-3,6	106	31,5	129	38,3	-23	-6,8	-35	-10,4	14 1 71 190
3,7	89	36,5	72	29,5	17	7,0	26	10,7	14 1 71 200
-0,5	72	18,8	122	31,9	-50	-13,1	-52	-13,6	14 1 71 210
-6,7	72	24,3	142	47,9	-70	-23,6	-90	-30,4	14 1 71 240
-5,0	49	20,3	78	32,3	-29	-12,0	-41	-17,0	14 1 71 250
-0,7	60	21,7	77	27,9	-17	-6,2	-19	-6,9	14 1 71 260
-1,7	224	29,5	286	37,7	-62	-8,2	-75	-9,9	14 1 71 295
-1,6	58	45,8	50	39,5	8	6,3	6	4,7	14 1 71 310
-4,3	213	35,3	276	45,8	-63	-10,4	-89	-14,8	14 1 71 320
4,4	109	28,2	158	40,9	-49	-12,7	-32	-8,3	14 1 71 340
-6,0	3 387	24,6	3 773	27,4	-386	-2,8	-1 206	-8,8	14 1 73
-3,5	97	37,4	89	34,3	8	3,1	1	0,4	14 1 73 010
-0,2	179	31,2	174	30,3	5	0,9	5	0,9	14 1 73 030
-6,7	190	41,1	151	32,7	39	8,4	8	1,7	14 1 73 060
-5,5	945	35,4	950	35,6	-5	-0,2	-153	-5,7	14 1 73 070
-7,8	618	36,8	661	39,3	-43	-2,6	-174	-10,4	14 1 73 100
-6,8	352	25,4	450	32,4	-98	-7,1	-192	-13,8	14 1 73 130
-5,9	1 032	38,1	881	32,6	151	5,6	-8	-0,3	14 1 73 140
-9,5	738	41,1	999	55,6	-261	-14,5	-428	-23,8	14 1 73 160
-3,8	96	37,0	127	48,9	-31	-11,9	-39	-15,0	14 1 73 180
-7,0	330	47,3	388	55,6	-58	-8,3	-107	-15,3	14 1 73 190
-4,8	22	17,4	41	32,5	-19	-15,1	-25	-19,8	14 1 73 200
-0,5	71	35,2	115	57,0	-44	-21,8	-45	-22,3	14 1 73 220
2,0	48	48,2	38	38,2	10	10,1	12	12,1	14 1 73 240
2,7	209	56,7	216	58,6	-7	-1,9	3	0,8	14 1 73 250
-6,4	135	28,8	168	35,9	-33	-7,0	-64	-13,7	14 1 73 260
-4,2	3 358	22,5	4 229	28,4	-871	-5,8	-1 482	-9,9	14 1 77
-7,1	229	43,8	206	39,4	23	4,4	-14	-2,7	14 1 77 010
-4,3	165	34,1	218	45,1	-53	-11,0	-74	-15,3	14 1 77 020
-3,7	316	27,1	513	44,0	-197	-16,9	-240	-20,6	14 1 77 030
-3,2	32	17,2	61	32,8	-29	-15,6	-35	-18,8	14 1 77 070
-0,6	139	28,7	135	27,8	4	0,8	1	0,2	14 1 77 080
1,4	75	35,4	85	40,1	-10	-4,7	-7	-3,3	14 1 77 110
-8,8	496	43,2	605	52,7	-109	-9,5	-210	-18,3	14 1 77 120

Regierungsbezirk Chemnitz

Schlüssel- nummer	Kreis Gemeinde	Allgemein bildende Schulen am 4. September 2003					
		Grundschulen				Mittelschulen	
		Schulen	Klassen	Schüler	Lehrer	Schulen	Klassen
		30	31	32	33	34	35
Kreisfreie Städte							
14 1 61 000	Chemnitz, Stadt	46	273	5 006	471	29	335
14 1 66 000	Plauen, Stadt	12	85	1 606	141	6	93
14 1 67 000	Zwickau, Stadt	12	103	2 107	186	10	139
14 1 71	Kreis Annaberg	19	104	2 053	182	12	159
14 1 71 010	Annaberg-Buchholz, Stadt	5	29	598	50	2	31
14 1 71 030	Bärenstein	1	6	114	10	-	-
14 1 71 050	Crottendorf	1	5	110	12	1	11
14 1 71 080	Ehrenfriedersdorf, Stadt	1	5	115	9	1	20
14 1 71 090	Elterlein, Stadt	1	4	71	7	-	-
14 1 71 110	Gelenau/Erzgeb.	1	5	99	8	1	10
14 1 71 120	Geyer, Stadt	1	7	133	9	1	10
14 1 71 190	Jöhstadt, Stadt	1	5	92	8	1	12
14 1 71 200	Königswalde	1	4	67	8	-	-
14 1 71 210	Mildenau	1	4	92	8	1	13
14 1 71 240	Oberwiesenthal, Kurort, Stadt	-	-	-	-	1	9
14 1 71 250	Scheibenberg, Stadt	1	4	64	6	1	14
14 1 71 260	Schlettau, Stadt	1	5	77	8	-	-
14 1 71 295	Sehmatal	1	8	177	17	1	17
14 1 71 310	Tannenberg	-	-	-	-	-	-
14 1 71 320	Thum, Stadt	1	8	138	14	1	12
14 1 71 340	Wiesa	1	5	106	8	-	-
14 1 73	Kreis Chemnitzer Land	32	177	3 229	303	15	205
14 1 73 010	Bernsdorf	1	4	57	6	-	-
14 1 73 030	Callenberg	2	8	145	12	1	12
14 1 73 060	Gersdorf	1	4	81	7	-	-
14 1 73 070	Glauchau, Stadt	5	37	687	62	2	38
14 1 73 100	Hohenstein-Ernstthal, Stadt	4	16	306	28	2	17
14 1 73 130	Lichtenstein/Sa., Stadt	3	19	295	38	1	19
14 1 73 140	Limbach-Oberfrohna, Stadt	9	40	715	69	3	44
14 1 73 160	Meerane, Stadt	2	19	404	31	2	29
14 1 73 180	Niederfrohna	1	4	64	6	-	-
14 1 73 190	Oberlungwitz, Stadt	1	8	145	15	1	17
14 1 73 200	Oberwiera	-	-	-	-	1	8
14 1 73 220	Remse	1	5	97	9	-	-
14 1 73 240	Schönberg	-	-	-	-	-	-
14 1 73 250	St. Egidien	1	6	117	9	1	10
14 1 73 260	Waldenburg, Stadt	1	7	116	11	1	11
14 1 77	Kreis Freiberg	40	201	3 657	349	21	264
14 1 77 010	Augustusburg, Stadt	1	5	116	9	1	14
14 1 77 020	Bobritzsch	2	8	144	14	1	11
14 1 77 030	Brand-Erbisdorf, Stadt	2	13	258	26	2	22
14 1 77 070	Dorfchemnitz	1	3	36	6	-	-
14 1 77 080	Eppendorf	1	7	123	9	1	19
14 1 77 110	Falkenau	1	4	57	6	-	-
14 1 77 120	Flöha, Stadt	2	13	244	28	2	26

Regierungsbezirk Chemnitz

Allgemein bildende Schulen und Förderschulen am 4. September 2003										Schlüssel- nummer
Mittelschulen		Gymnasien				Förderschulen				
Schüler	Lehrer	Schulen	Klassen	Schüler	Lehrer	Schulen	Klassen	Schüler	Lehrer	
36	37	38	39	40	41	42	43	44	45	
7 620	637	10	172	5 773	487	14	187	1 711	300	14 1 61 000
2 192	172	2	57	1 899	142	2	28	315	42	14 1 66 000
3 256	253	4	84	2 908	244	6	60	637	98	14 1 67 000
3 590	282	4	67	2 096	168	2	25	228	36	14 1 71
690	53	3	51	1 598	131	2	25	228	36	14 1 71 010
-	-	-	-	-	-	-	-	-	-	14 1 71 030
274	21	-	-	-	-	-	-	-	-	14 1 71 050
417	32	-	-	-	-	-	-	-	-	14 1 71 080
-	-	-	-	-	-	-	-	-	-	14 1 71 090
203	17	-	-	-	-	-	-	-	-	14 1 71 110
251	20	-	-	-	-	-	-	-	-	14 1 71 120
273	24	-	-	-	-	-	-	-	-	14 1 71 190
-	-	-	-	-	-	-	-	-	-	14 1 71 200
293	22	-	-	-	-	-	-	-	-	14 1 71 210
160	17	-	-	-	-	-	-	-	-	14 1 71 240
326	23	-	-	-	-	-	-	-	-	14 1 71 250
-	-	-	-	-	-	-	-	-	-	14 1 71 260
422	30	-	-	-	-	-	-	-	-	14 1 71 295
-	-	-	-	-	-	-	-	-	-	14 1 71 310
281	23	1	16	498	37	-	-	-	-	14 1 71 320
-	-	-	-	-	-	-	-	-	-	14 1 71 340
4 708	379	6	136	4 180	333	5	52	492	77	14 1 73
-	-	-	-	-	-	-	-	-	-	14 1 73 010
308	20	-	-	-	-	-	-	-	-	14 1 73 030
-	-	-	-	-	-	-	-	-	-	14 1 73 060
874	72	1	23	698	53	-	-	-	-	14 1 73 070
364	35	1	31	934	75	1	12	122	15	14 1 73 100
452	36	1	22	666	51	1	6	71	9	14 1 73 130
1 016	76	1	25	817	60	1	7	53	10	14 1 73 140
682	55	1	16	558	43	2	27	246	43	14 1 73 160
-	-	-	-	-	-	-	-	-	-	14 1 73 180
372	31	-	-	-	-	-	-	-	-	14 1 73 190
163	15	-	-	-	-	-	-	-	-	14 1 73 200
-	-	-	-	-	-	-	-	-	-	14 1 73 220
-	-	-	-	-	-	-	-	-	-	14 1 73 240
225	19	-	-	-	-	-	-	-	-	14 1 73 250
252	20	1	19	507	51	-	-	-	-	14 1 73 260
6 067	488	4	110	3 666	265	5	72	724	114	14 1 77
324	25	-	-	-	-	-	-	-	-	14 1 77 010
245	18	-	-	-	-	-	-	-	-	14 1 77 020
518	45	1	37	1 227	75	1	19	168	29	14 1 77 030
-	-	-	-	-	-	-	-	-	-	14 1 77 070
434	36	-	-	-	-	-	-	-	-	14 1 77 080
-	-	-	-	-	-	-	-	-	-	14 1 77 110
582	49	1	25	831	65	2	21	203	34	14 1 77 120

Regierungsbezirk Chemnitz

Schlüssel- nummer	Kreis Gemeinde	Absolventen/Abgänger am Ende des Schuljahres			
		insgesamt	davon		
			ohne Hauptschul- abschluss	mit Hauptschul- abschluss	mit Realschul- abschluss
		46	47	48	49
Kreisfreie Städte					
14 1 61 000	Chemnitz, Stadt	2 850	283	267	1 498
14 1 66 000	Plauen, Stadt	817	82	100	396
14 1 67 000	Zwickau, Stadt	1 370	131	158	618
14 1 71	Kreis Annaberg	1 211	98	198	648
14 1 71 010	Annaberg-Buchholz, Stadt	443	51	46	140
14 1 71 030	Bärenstein	20	-	-	20
14 1 71 050	Crottendorf	63	1	18	44
14 1 71 080	Ehrenfriedersdorf, Stadt	53	4	-	49
14 1 71 090	Elterlein, Stadt	-	-	-	-
14 1 71 110	Gelenau/Erzgeb.	60	3	13	44
14 1 71 120	Geyer, Stadt	52	6	11	35
14 1 71 190	Jöhstadt, Stadt	57	3	11	43
14 1 71 200	Königswalde	-	-	-	-
14 1 71 210	Mildenau	63	9	15	39
14 1 71 240	Oberwiesenthal, Kurort, Stadt	40	2	12	26
14 1 71 250	Scheibenberg, Stadt	100	16	25	59
14 1 71 260	Schlettau, Stadt	-	-	-	-
14 1 71 295	Sehmatal	82	-	16	66
14 1 71 310	Tannenberg	-	-	-	-
14 1 71 320	Thum, Stadt	123	1	15	46
14 1 71 340	Wiesa	55	2	16	37
14 1 73	Kreis Chemnitzer Land	1 735	181	141	944
14 1 73 010	Bernsdorf	-	-	-	-
14 1 73 030	Callenberg	47	5	1	41
14 1 73 060	Gersdorf	58	3	9	46
14 1 73 070	Glauchau, Stadt	288	21	14	177
14 1 73 100	Hohenstein-Ernstthal, Stadt	254	37	17	96
14 1 73 130	Lichtenstein/Sa., Stadt	206	22	11	97
14 1 73 140	Limbach-Oberfrohna, Stadt	325	24	36	178
14 1 73 160	Meerane, Stadt	262	48	13	136
14 1 73 180	Niederfrohna	-	-	-	-
14 1 73 190	Oberlungwitz, Stadt	82	6	18	58
14 1 73 200	Oberwiera	48	6	4	38
14 1 73 220	Remse	-	-	-	-
14 1 73 240	Schönberg	-	-	-	-
14 1 73 250	St. Egidien	51	4	7	40
14 1 73 260	Waldenburg, Stadt	114	5	11	37
14 1 77	Kreis Freiberg	2 029	190	255	1 082
14 1 77 010	Augustusburg, Stadt	91	1	11	79
14 1 77 020	Bobritzsch	49	6	-	43
14 1 77 030	Brand-Erbisdorf, Stadt	299	40	33	100
14 1 77 070	Dorfchemnitz	-	-	-	-
14 1 77 080	Eppendorf	91	2	21	68
14 1 77 110	Falkenau	-	-	-	-
14 1 77 120	Flöha, Stadt	324	52	24	126

Regierungsbezirk Chemnitz

2002/03	Berufsbildende Schulen am 3. November 2003				Gewerbeanzeigen 2003			Schlüssel- nummer
mit allgemeiner Hochschulreife	Schulen	Klassen	Schüler	Lehrer	Anmel- dungen	Abmel- dungen	Ummel- dungen	
50	51	52	53	54	55	56	57	
802	32	756	16 077	671	2 741	866	2 142	14 1 61 000
239	13	280	5 392	275	690	225	606	14 1 66 000
463	17	394	8 334	297	998	365	882	14 1 67 000
267	6	182	3 326	142	779	215	587	14 1 71
206	6	182	3 326	142	220	73	206	14 1 71 010
-	-	-	-	-	25	5	21	14 1 71 030
-	-	-	-	-	38	11	23	14 1 71 050
-	-	-	-	-	46	12	40	14 1 71 080
-	-	-	-	-	31	4	25	14 1 71 090
-	-	-	-	-	33	9	25	14 1 71 110
-	-	-	-	-	48	9	28	14 1 71 120
-	-	-	-	-	21	3	10	14 1 71 190
-	-	-	-	-	13	8	9	14 1 71 200
-	-	-	-	-	22	5	4	14 1 71 210
-	-	-	-	-	47	14	36	14 1 71 240
-	-	-	-	-	33	6	19	14 1 71 250
-	-	-	-	-	16	4	21	14 1 71 260
-	-	-	-	-	67	15	39	14 1 71 295
-	-	-	-	-	13	3	9	14 1 71 310
61	-	-	-	-	62	18	41	14 1 71 320
-	-	-	-	-	44	16	31	14 1 71 340
469	6	183	3 906	183	1 430	350	1 118	14 1 73
-	-	-	-	-	27	4	11	14 1 73 010
-	-	-	-	-	58	15	49	14 1 73 030
-	-	-	-	-	45	11	35	14 1 73 060
76	3	71	1 355	65	232	63	204	14 1 73 070
104	1	6	94	7	194	38	167	14 1 73 100
76	1	71	1 720	73	158	33	115	14 1 73 130
87	1	35	737	38	267	81	224	14 1 73 140
65	-	-	-	-	203	53	147	14 1 73 160
-	-	-	-	-	38	6	21	14 1 73 180
-	-	-	-	-	95	19	80	14 1 73 190
-	-	-	-	-	-	1	-	14 1 73 200
-	-	-	-	-	4	-	2	14 1 73 220
-	-	-	-	-	1	-	1	14 1 73 240
-	-	-	-	-	46	8	16	14 1 73 250
61	-	-	-	-	62	18	46	14 1 73 260
502	6	205	4 329	195	1 082	266	843	14 1 77
-	-	-	-	-	67	16	58	14 1 77 010
-	-	-	-	-	41	1	26	14 1 77 020
126	-	-	-	-	74	18	73	14 1 77 030
-	-	-	-	-	6	2	6	14 1 77 070
-	-	-	-	-	30	10	15	14 1 77 080
-	-	-	-	-	-	-	-	14 1 77 110
122	1	18	513	32	91	34	51	14 1 77 120

Regierungsbezirk Chemnitz

Schlüssel- nummer	Kreis Gemeinde	Sozialversicherungspflichtig Beschäftigte am 30. Juni 2003				
		am Arbeitsort			am Wohnort	
		insgesamt	männlich	weiblich	insgesamt	männlich
		58	59	60	61	62
Kreisfreie Städte						
14 1 61 000	Chemnitz, Stadt	107 198	54 191	53 007	82 942	42 149
14 1 66 000	Plauen, Stadt	25 408	12 099	13 309	23 360	11 906
14 1 67 000	Zwickau, Stadt	48 553	27 200	21 353	33 540	17 884
14 1 71	Kreis Annaberg	26 392	13 868	12 524	29 475	15 984
14 1 71 010	Annaberg-Buchholz, Stadt	10 902	4 982	5 920	7 459	3 893
14 1 71 030	Bärenstein	641	323	318	947	516
14 1 71 050	Crottendorf	1 891	1 126	765	1 883	1 013
14 1 71 080	Ehrenfriedersdorf, Stadt	1 401	815	586	1 871	1 018
14 1 71 090	Elterlein, Stadt	1 642	1 116	526	1 333	752
14 1 71 110	Gelenau/Erzgeb.	802	477	325	1 603	896
14 1 71 120	Geyer, Stadt	1 076	479	597	1 395	751
14 1 71 190	Jöhstadt, Stadt	593	409	184	1 157	678
14 1 71 200	Königswalde	354	194	160	892	473
14 1 71 210	Mildenau	628	354	274	1 472	831
14 1 71 240	Oberwiesenthal, Kurort, Stadt	908	396	512	1 012	524
14 1 71 250	Scheibenberg, Stadt	949	598	351	874	481
14 1 71 260	Schlettau, Stadt	552	316	236	1 030	569
14 1 71 295	Sehmatal	1 779	1 046	733	2 748	1 543
14 1 71 310	Tannenberg	231	126	105	416	252
14 1 71 320	Thum, Stadt	1 048	546	502	1 984	1 057
14 1 71 340	Wiesa	995	565	430	1 399	737
14 1 73	Kreis Chemnitzer Land	40 039	21 001	19 038	45 596	24 188
14 1 73 010	Bernsdorf	469	332	137	986	556
14 1 73 030	Callenberg	885	554	331	2 057	1 087
14 1 73 060	Gersdorf	707	443	264	1 654	883
14 1 73 070	Glauchau, Stadt	10 566	5 308	5 258	8 560	4 517
14 1 73 100	Hohenstein-Ernstthal, Stadt	4 482	1 959	2 523	5 453	2 918
14 1 73 130	Lichtenstein/Sa., Stadt	3 661	1 637	2 024	4 511	2 471
14 1 73 140	Limbach-Oberfrohna, Stadt	8 264	4 839	3 425	8 583	4 430
14 1 73 160	Meerane, Stadt	4 649	2 265	2 384	5 799	3 083
14 1 73 180	Niederfrohna	369	220	149	965	503
14 1 73 190	Oberlungwitz, Stadt	2 752	1 625	1 127	2 424	1 269
14 1 73 200	Oberwiera	212	132	80	450	258
14 1 73 220	Remse	663	385	278	788	421
14 1 73 240	Schönberg	154	97	57	418	229
14 1 73 250	St. Egidien	1 390	897	493	1 359	727
14 1 73 260	Waldenburg, Stadt	816	308	508	1 589	836
14 1 77	Kreis Freiberg	42 962	22 551	20 411	51 894	27 961
14 1 77 010	Augustusburg, Stadt	913	513	400	1 816	970
14 1 77 020	Bobritzsch	581	346	235	1 813	973
14 1 77 030	Brand-Erbisdorf, Stadt	4 574	2 548	2 026	4 324	2 323
14 1 77 070	Dorfchemnitz	303	174	129	685	383
14 1 77 080	Eppendorf	742	384	358	1 680	895
14 1 77 110	Falkenau	216	103	113	760	412
14 1 77 120	Flöha, Stadt	2 519	1 147	1 372	3 775	1 970

Regierungsbezirk Chemnitz

	Arbeitslose am 31. Dezember 2003							Schlüssel- nummer
	insgesamt	und zwar						
weiblich		männlich	weiblich	im Alter von unter 25 Jahren	im Alter von 55 Jahren u. mehr	Langzeit- arbeitslose	Schwer- behinderte	
63	64	65	66	67	68	69	70	
40 793	21 699	10 651	11 048	2 080	2 807	9 921	703	14 1 61 000
11 454	6 046	3 095	2 951	597	640	2 556	156	14 1 66 000
15 656	9 049	4 120	4 929	885	982	4 373	183	14 1 67 000
13 491	7 508	3 442	4 066	631	776	3 339	180	14 1 71
3 566	2 331	1 168	1 163	187	213	1 106	63	14 1 71 010
431	247	127	120	27	20	101	9	14 1 71 030
870	283	132	151	29	29	102	3	14 1 71 050
853	499	205	294	55	63	206	12	14 1 71 080
581	244	105	139	23	27	103	5	14 1 71 090
707	488	203	285	29	51	245	10	14 1 71 110
644	401	189	212	25	43	182	9	14 1 71 120
479	345	161	184	27	34	147	8	14 1 71 190
419	210	88	122	19	25	92	8	14 1 71 200
641	336	135	201	29	39	151	5	14 1 71 210
488	191	97	94	12	24	84	6	14 1 71 240
393	207	84	123	16	20	91	5	14 1 71 250
461	234	101	133	19	27	103	5	14 1 71 260
1 205	534	239	295	49	61	236	12	14 1 71 295
164	119	41	78	13	15	57	.	14 1 71 310
927	521	222	299	37	54	212	13	14 1 71 320
662	318	145	173	35	31	121	6	14 1 71 340
21 408	11 460	5 113	6 347	1 050	1 262	5 432	242	14 1 73
430	190	92	98	20	16	82	6	14 1 73 010
970	442	181	261	39	47	198	7	14 1 73 030
771	441	211	230	35	51	198	9	14 1 73 060
4 043	2 309	1 037	1 272	219	253	1 098	50	14 1 73 070
2 535	1 558	713	845	142	180	781	35	14 1 73 100
2 040	1 084	450	634	85	128	579	13	14 1 73 130
4 153	2 172	999	1 173	210	240	960	52	14 1 73 140
2 716	1 625	691	934	120	194	850	38	14 1 73 160
462	158	73	85	13	15	69	7	14 1 73 180
1 155	554	253	301	56	43	250	12	14 1 73 190
192	84	33	51	10	6	32	.	14 1 73 200
367	141	56	85	12	19	57	.	14 1 73 220
189	66	33	33	9	8	26	-	14 1 73 240
632	274	123	151	41	24	107	.	14 1 73 250
753	362	168	194	39	38	145	7	14 1 73 260
23 933	12 549	5 959	6 590	1 345	1 423	5 636	304	14 1 77
846	381	182	199	32	50	166	9	14 1 77 010
840	423	199	224	43	46	181	11	14 1 77 020
2 001	1 099	526	573	118	149	474	35	14 1 77 030
302	130	52	78	15	24	59	.	14 1 77 070
785	377	157	220	43	48	207	11	14 1 77 080
348	188	98	90	21	16	81	3	14 1 77 110
1 805	1 097	529	568	133	84	474	14	14 1 77 120

Regierungsbezirk Chemnitz

Schlüssel- nummer	Kreis Gemeinde	Bodenfläche nach Art der tatsächlichen Nutzung am 31.12. 2003 in ha		
		insgesamt	Siedlungs- und Verkehrsfläche	
			zusammen	Gebäude- und Freifläche
		71	72	73
Kreisfreie Städte				
14 1 61 000	Chemnitz, Stadt	22 085	7 899	5 004
14 1 66 000	Plauen, Stadt	10 211	2 352	1 274
14 1 67 000	Zwickau, Stadt	10 254	3 600	2 122
14 1 71	Kreis Annaberg	43 817	4 113	2 160
14 1 71 010	Annaberg-Buchholz, Stadt	2 770	679	387
14 1 71 030	Bärenstein	545	147	95
14 1 71 050	Crottendorf	3 646	259	140
14 1 71 080	Ehrenfriedersdorf, Stadt	1 586	222	138
14 1 71 090	Elterlein, Stadt	4 587	270	132
14 1 71 110	Gelenau/Erzgeb.	2 111	200	120
14 1 71 120	Geyer, Stadt	1 876	155	81
14 1 71 190	Jöhstadt, Stadt	4 969	268	98
14 1 71 200	Königswalde	1 954	136	64
14 1 71 210	Mildenau	3 166	239	121
14 1 71 240	Oberwiesenthal, Kurort, Stadt	3 998	300	125
14 1 71 250	Scheibenberg, Stadt	901	96	52
14 1 71 260	Schlettau, Stadt	2 118	186	98
14 1 71 295	Sehmatal	4 445	358	182
14 1 71 310	Tannenberg	794	74	36
14 1 71 320	Thum, Stadt	1 889	243	145
14 1 71 340	Wiesa	2 462	280	145
14 1 73	Kreis Chemnitzer Land	33 550	5 718	3 607
14 1 73 010	Bernsdorf	1 507	148	87
14 1 73 030	Callenberg	3 982	406	193
14 1 73 060	Gersdorf	970	149	102
14 1 73 070	Glauchau, Stadt	5 149	1 138	734
14 1 73 100	Hohenstein-Ernstthal, Stadt	1 833	541	314
14 1 73 130	Lichtenstein/Sa., Stadt	1 548	356	240
14 1 73 140	Limbach-Oberfrohna, Stadt	5 017	924	624
14 1 73 160	Meerane, Stadt	1 977	643	421
14 1 73 180	Niederfrohna	1 010	106	70
14 1 73 190	Oberlungwitz, Stadt	1 467	333	246
14 1 73 200	Oberwiera	1 433	96	60
14 1 73 220	Remse	1 479	150	94
14 1 73 240	Schönberg	1 548	88	56
14 1 73 250	St. Egidien	2 124	356	222
14 1 73 260	Waldenburg, Stadt	2 507	284	144
14 1 77	Kreis Freiberg	91 366	8 151	4 650
14 1 77 010	Augustusburg, Stadt	2 342	268	129
14 1 77 020	Bobritzsch	4 970	314	174
14 1 77 030	Brand-Erbisdorf, Stadt	4 624	556	360
14 1 77 070	Dorfchemnitz	2 953	155	81
14 1 77 080	Eppendorf	3 369	292	193
14 1 77 110	Falkenau	908	124	62
14 1 77 120	Flöha, Stadt	1 853	376	205

Regierungsbezirk Chemnitz

Bodenfläche nach Art der tatsächlichen Nutzung am 31.12. 2003 in ha					Schlüssel- nummer
Siedlungs- und Verkehrsfläche					
Betriebsfläche (ohne Abbau- und Bergbaufläche)	Erholungsfläche	Friedhofsfläche	Verkehrsfläche	darunter Straße, Weg, Platz	
74	75	76	77	78	
50	827	75	1 944	1 547	14 1 61 000
21	260	43	754	636	14 1 66 000
325	206	31	916	679	14 1 67 000
45	249	33	1 626	1 394	14 1 71
18	42	13	219	186	14 1 71 010
0	7	1	44	37	14 1 71 030
2	10	1	106	92	14 1 71 050
1	15	1	68	62	14 1 71 080
6	9	1	122	107	14 1 71 090
0	14	1	65	62	14 1 71 110
0	25	1	47	45	14 1 71 120
1	23	1	145	132	14 1 71 190
2	3	1	66	54	14 1 71 200
1	5	1	111	105	14 1 71 210
0	27	1	147	128	14 1 71 240
0	5	1	38	33	14 1 71 250
5	12	1	70	60	14 1 71 260
4	16	3	153	107	14 1 71 295
-	5	1	32	28	14 1 71 310
1	18	2	76	68	14 1 71 320
3	13	1	117	88	14 1 71 340
67	380	47	1 617	1 404	14 1 73
1	4	1	55	42	14 1 73 010
28	42	3	140	133	14 1 73 030
0	9	2	37	36	14 1 73 060
19	51	2	332	279	14 1 73 070
1	63	5	159	129	14 1 73 100
1	21	4	90	78	14 1 73 130
4	48	11	236	210	14 1 73 140
1	62	9	150	134	14 1 73 160
4	3	1	29	29	14 1 73 180
0	15	3	69	63	14 1 73 190
0	3	1	32	32	14 1 73 200
1	2	1	52	43	14 1 73 220
-	2	0	30	30	14 1 73 240
7	8	1	117	91	14 1 73 250
0	47	4	88	75	14 1 73 260
98	394	51	2 958	2 406	14 1 77
0	23	2	114	82	14 1 77 010
0	13	2	126	111	14 1 77 020
11	34	3	148	132	14 1 77 030
-	4	2	67	67	14 1 77 070
3	12	1	83	81	14 1 77 080
-	6	1	55	31	14 1 77 110
1	26	4	142	75	14 1 77 120

Regierungsbezirk Chemnitz

Schlüssel- nummer	Kreis Gemeinde	Landwirtschaftliche Betriebe 2003			
		insgesamt	davon mit einer landwirtschaftlich genutzten Fläche von ... bis unter ... ha		
			unter 10	10 - 100	100 und mehr
		79	80	81	82
Kreisfreie Städte					
14 1 61 000	Chemnitz, Stadt	107	48	49	10
14 1 66 000	Plauen, Stadt	54	36	11	7
14 1 67 000	Zwickau, Stadt	54	33	19	2
14 1 71	Kreis Annaberg	235	135	78	22
14 1 71 010	Annaberg-Buchholz, Stadt	17	14	3	-
14 1 71 030	Bärenstein	7	4	2	1
14 1 71 050	Crottendorf	20	13	5	2
14 1 71 080	Ehrenfriedersdorf, Stadt	6	4	2	-
14 1 71 090	Elterlein, Stadt	22	10	11	1
14 1 71 110	Gelenau/Erzgeb.	12	8	4	-
14 1 71 120	Geyer, Stadt	6	4	2	-
14 1 71 190	Jöhstadt, Stadt	11	7	4	-
14 1 71 200	Königswalde	13	6	5	2
14 1 71 210	Mildenaue	24	12	8	4
14 1 71 240	Oberwiesenthal, Kurort, Stadt	6	3	3	-
14 1 71 250	Scheibenberg, Stadt	4	3	1	-
14 1 71 260	Schlettau, Stadt	19	3	8	8
14 1 71 295	Sehmatal	24	16	6	2
14 1 71 310	Tannenberg	5	3	2	-
14 1 71 320	Thum, Stadt	19	11	6	2
14 1 71 340	Wiesa	20	14	6	-
14 1 73	Kreis Chemnitzer Land	262	133	103	26
14 1 73 010	Bernsdorf	17	11	3	3
14 1 73 030	Callenberg	36	14	18	4
14 1 73 060	Gersdorf	14	5	8	1
14 1 73 070	Glauchau, Stadt	29	21	6	2
14 1 73 100	Hohenstein-Ernstthal, Stadt	12	8	4	-
14 1 73 130	Lichtenstein/Sa., Stadt	11	7	3	1
14 1 73 140	Limbach-Oberfrohna, Stadt	49	20	24	5
14 1 73 160	Meerane, Stadt	18	12	6	-
14 1 73 180	Niederfrohna	14	7	6	1
14 1 73 190	Oberlungwitz, Stadt	7	3	3	1
14 1 73 200	Oberwiera	9	4	4	1
14 1 73 220	Remse	4	2	2	-
14 1 73 240	Schönberg	9	1	6	2
14 1 73 250	St. Egidien	16	8	7	1
14 1 73 260	Waldenburg, Stadt	17	10	3	4
14 1 77	Kreis Freiberg	422	183	164	75
14 1 77 010	Augustusburg, Stadt	13	5	7	1
14 1 77 020	Bobritzsch	27	8	12	7
14 1 77 030	Brand-Erbisdorf, Stadt	20	7	2	11
14 1 77 070	Dorfchemnitz	14	9	4	1
14 1 77 080	Eppendorf	28	11	13	4
14 1 77 110	Falkenau	5	3	2	-
14 1 77 120	Flöha, Stadt	9	5	3	1

Regierungsbezirk Chemnitz

Landwirtschaftliche Betriebe und landwirtschaftlich genutzte Fläche 2003 in ha								Schlüssel- nummer
insgesamt		darunter						
		Ackerland		Dauergrünland		Dauerkulturen		
Betriebe	Fläche	Betriebe	Fläche	Betriebe	Fläche	Betriebe	Fläche	
83	84	85	86	87	88	89	90	
107	8 106	80	6 485	92	1 609	4	9	14 1 61 000
54	4 211	36	2 987	44	.	2	.	14 1 66 000
54	1 378	35	831	44	436	3	.	14 1 67 000
235	13 596	158	7 517	214	.	2	.	14 1 71
17	257	12	.	16	149	1	.	14 1 71 010
7	267	2	.	7	.	-	-	14 1 71 030
20	447	17	260	16	188	-	-	14 1 71 050
6	55	3	4	5	51	-	-	14 1 71 080
22	492	14	270	18	222	-	-	14 1 71 090
12	97	8	39	10	58	-	-	14 1 71 110
6	168	4	101	6	67	-	-	14 1 71 120
11	102	7	20	10	82	-	-	14 1 71 190
13	2 019	9	.	12	.	-	-	14 1 71 200
24	2 766	17	1 483	23	1 283	-	-	14 1 71 210
6	72	3	6	6	66	-	-	14 1 71 240
4	54	2	.	4	.	-	-	14 1 71 250
19	4 128	15	2 638	19	1 490	-	-	14 1 71 260
24	736	16	362	22	373	-	-	14 1 71 295
5	49	2	.	5	.	-	-	14 1 71 310
19	1 658	11	.	17	789	1	.	14 1 71 320
20	229	16	93	18	135	-	-	14 1 71 340
262	17 591	197	14 500	229	2 993	10	.	14 1 73
17	.	12	.	17	434	-	-	14 1 73 010
36	3 506	30	2 867	34	.	2	.	14 1 73 030
14	300	8	211	14	88	-	-	14 1 73 060
29	734	24	523	20	204	4	6	14 1 73 070
12	207	8	96	9	.	1	.	14 1 73 100
11	256	8	174	9	82	-	-	14 1 73 130
49	2 159	45	1 610	44	.	2	.	14 1 73 140
18	349	12	247	14	102	-	-	14 1 73 160
14	563	11	428	13	134	-	-	14 1 73 180
7	174	5	111	6	62	-	-	14 1 73 190
9	.	6	.	9	143	1	.	14 1 73 200
4	35	1	.	4	.	-	-	14 1 73 220
9	2 148	8	1 917	9	231	-	-	14 1 73 240
16	513	7	363	16	150	-	-	14 1 73 250
17	2 123	12	1 997	11	125	-	-	14 1 73 260
422	55 766	282	40 741	384	14 954	9	62	14 1 77
13	1 289	10	939	9	.	1	.	14 1 77 010
27	4 768	19	3 783	24	985	-	-	14 1 77 020
20	3 918	11	2 859	14	1 058	-	-	14 1 77 030
14	.	8	.	14	.	-	-	14 1 77 070
28	2 343	22	1 900	22	.	1	.	14 1 77 080
5	38	3	13	5	25	-	-	14 1 77 110
9	.	7	.	8	.	1	.	14 1 77 120

Regierungsbezirk Chemnitz

Schlüssel- nummer	Kreis Gemeinde	Ergebnis der allgemeinen Viehzählung vom 3. Mai 2003				
		Betriebe mit Rinder- haltung	Rinder		Betriebe mit Schweine- haltung	Schweine insgesamt
			insgesamt	darunter Milchkühe		
		91	92	93	94	95
Kreisfreie Städte						
14 1 61 000	Chemnitz, Stadt	56	6 636	2 854	22	2 467
14 1 66 000	Plauen, Stadt	31	2 166	511	12	2 178
14 1 67 000	Zwickau, Stadt	31	973	213	18	.
14 1 71	Kreis Annaberg	168	16 030	5 420	44	.
14 1 71 010	Annaberg-Buchholz, Stadt	9	157	64	4	8
14 1 71 030	Bärenstein	5	280	.	2	.
14 1 71 050	Crottendorf	17	521	204	2	.
14 1 71 080	Ehrenfriedersdorf, Stadt	3	70	.	-	-
14 1 71 090	Elterlein, Stadt	17	713	303	1	.
14 1 71 110	Gelenau/Erzgeb.	10	133	.	3	30
14 1 71 120	Geyer, Stadt	4	.	-	-	-
14 1 71 190	Jöhstadt, Stadt	8	85	.	5	19
14 1 71 200	Königswalde	9	2 207	.	-	-
14 1 71 210	Mildenau	17	3 543	996	3	5
14 1 71 240	Oberwiesenthal, Kurort, Stadt	3	47	-	1	.
14 1 71 250	Scheibenberg, Stadt	2	.	.	-	-
14 1 71 260	Schlettau, Stadt	18	5 191	2 164	6	.
14 1 71 295	Sehmatal	15	542	226	2	.
14 1 71 310	Tannenberg	3	44	-	1	.
14 1 71 320	Thum, Stadt	13	2 062	.	5	12
14 1 71 340	Wiesa	15	244	78	9	24
14 1 73	Kreis Chemnitzer Land	177	13 263	6 017	65	21 133
14 1 73 010	Bernsdorf	14	.	.	9	3 344
14 1 73 030	Callenberg	27	2 390	1 043	10	.
14 1 73 060	Gersdorf	12	168	89	4	13
14 1 73 070	Glauchau, Stadt	18	815	337	4	20
14 1 73 100	Hohenstein-Ernstthal, Stadt	8	169	69	-	-
14 1 73 130	Lichtenstein/Sa., Stadt	9	383	.	5	23
14 1 73 140	Limbach-Oberfrohna, Stadt	35	1 564	700	14	94
14 1 73 160	Meerane, Stadt	6	149	.	3	9
14 1 73 180	Niederfrohna	12	532	238	5	73
14 1 73 190	Oberlungwitz, Stadt	4	208	.	-	-
14 1 73 200	Oberwiera	6	881	426	1	.
14 1 73 220	Remse	3	31	.	2	.
14 1 73 240	Schönberg	5	.	.	2	.
14 1 73 250	St. Egidien	10	556	282	3	9
14 1 73 260	Waldenburg, Stadt	8	412	.	3	.
14 1 77	Kreis Freiberg	271	46 681	18 365	76	45 008
14 1 77 010	Augustusburg, Stadt	6	791	378	-	-
14 1 77 020	Bobritzsch	20	3 299	1 137	6	.
14 1 77 030	Brand-Erbisdorf, Stadt	10	2 134	736	7	10 553
14 1 77 070	Dorfchemnitz	8	.	.	3	.
14 1 77 080	Eppendorf	14	1 880	784	6	.
14 1 77 110	Falkenau	2	.	-	3	6
14 1 77 120	Flöha, Stadt	3	.	.	-	-

Regierungsbezirk Chemnitz

Ergebnis der allgemeinen Viehzählung vom 3. Mai 2003							Schlüssel- nummer
Betriebe mit Hühner- haltung	Hühner insgesamt	Betriebe mit Pferde- haltung	Pferde insgesamt	Betriebe mit Schaf- haltung	Schafe insgesamt	dar. weibliche Schafe zur Zucht einschl. Jährlinge	
96	97	98	99	100	101	102	
41	1 398	29	322	26	263	130	14 1 61 000
17	568	8	36	7	.	.	14 1 66 000
22	991	21	109	11	.	.	14 1 67 000
106	5 188	74	361	49	1 535	844	14 1 71
7	266	5	17	1	.	.	14 1 71 010
1	.	2	.	-	-	-	14 1 71 030
9	276	7	31	3	57	.	14 1 71 050
-	-	2	.	-	-	-	14 1 71 080
10	397	10	60	4	31	13	14 1 71 090
4	.	2	.	4	24	11	14 1 71 110
3	.	1	.	3	51	29	14 1 71 120
5	115	4	10	2	.	.	14 1 71 190
6	.	3	5	4	59	26	14 1 71 200
10	339	10	47	4	44	22	14 1 71 210
-	-	3	21	-	-	-	14 1 71 240
3	158	-	-	1	.	.	14 1 71 250
12	.	2	.	4	46	.	14 1 71 260
11	.	7	45	6	.	.	14 1 71 295
1	.	3	.	1	.	-	14 1 71 310
11	465	5	31	6	63	37	14 1 71 320
13	.	8	23	6	136	54	14 1 71 340
120	37 290	59	473	61	1 238	896	14 1 73
9	177	3	11	4	43	30	14 1 73 010
17	718	5	26	10	84	51	14 1 73 030
11	.	7	18	4	12	.	14 1 73 060
10	405	3	83	2	.	.	14 1 73 070
5	137	3	6	1	.	.	14 1 73 100
6	200	2	.	2	.	.	14 1 73 130
23	683	12	105	14	104	43	14 1 73 140
3	.	6	133	4	30	9	14 1 73 160
7	262	2	.	4	12	.	14 1 73 180
1	.	2	.	-	-	-	14 1 73 190
4	.	2	.	1	.	-	14 1 73 200
1	.	2	.	1	.	.	14 1 73 220
3	.	1	.	4	80	42	14 1 73 240
13	529	5	12	5	84	50	14 1 73 250
7	.	4	.	5	.	.	14 1 73 260
135	.	112	608	99	4 768	2 709	14 1 77
3	.	6	53	2	.	.	14 1 77 010
8	.	7	60	5	132	56	14 1 77 020
3	.	6	27	3	.	.	14 1 77 030
3	.	2	.	4	.	.	14 1 77 070
6	.	8	55	8	156	70	14 1 77 080
3	.	2	.	1	.	.	14 1 77 110
3	.	4	13	1	.	.	14 1 77 120

Regierungsbezirk Chemnitz

Schlüssel- nummer	Kreis Gemeinde	Verarbeitendes Gewerbe sowie Bergbau und Gewinnung			
		Betriebe	tätige Personen	darunter Arbeiter	geleistete Arbeitsstunden
					1 000 h
		103	104	105	106
Kreisfreie Städte					
14 1 61 000	Chemnitz, Stadt	150	12 992	7 902	21 935
14 1 66 000	Plauen, Stadt	53	5 044	3 436	8 072
14 1 67 000	Zwickau, Stadt	58	12 290	10 248	19 464
14 1 71	Kreis Annaberg	95	6 561	5 286	10 885
14 1 71 010	Annaberg-Buchholz, Stadt	17	1 253	949	2 057
14 1 71 030	Bärenstein	4	232	183	368
14 1 71 050	Crottendorf	10	1 061	919	1 803
14 1 71 080	Ehrenfriedersdorf, Stadt	9	371	276	639
14 1 71 090	Elterlein, Stadt	10	1 136	915	1 974
14 1 71 110	Gelenau/Erzgeb.	4	171	143	275
14 1 71 120	Geyer, Stadt	7	408	323	637
14 1 71 190	Jöhstadt, Stadt	3	281	228	504
14 1 71 200	Königswalde	3	102	88	145
14 1 71 210	Mildenau	2	.	.	.
14 1 71 240	Oberwiesenthal, Kurort, Stadt	1	.	.	.
14 1 71 250	Scheibenberg, Stadt	6	410	347	569
14 1 71 260	Schlettau, Stadt	1	.	.	.
14 1 71 295	Sehmatal	11	740	596	1 223
14 1 71 310	Tannenberg	2	.	.	.
14 1 71 320	Thum, Stadt	2	.	.	.
14 1 71 340	Wiesa	3	103	78	194
14 1 73	Kreis Chemnitzer Land	100	9 177	6 894	15 204
14 1 73 010	Bernsdorf	1	.	.	.
14 1 73 030	Callenberg	2	.	.	.
14 1 73 060	Gersdorf	2	.	.	.
14 1 73 070	Glauchau, Stadt	17	1 891	1 535	3 127
14 1 73 100	Hohenstein-Ernstthal, Stadt	9	471	297	842
14 1 73 130	Lichtenstein/Sa., Stadt	14	804	606	1 311
14 1 73 140	Limbach-Oberfrohna, Stadt	22	2 596	1 884	4 529
14 1 73 160	Meerane, Stadt	13	1 345	872	2 142
14 1 73 180	Niederfrohna	1	.	.	.
14 1 73 190	Oberlungwitz, Stadt	10	571	471	913
14 1 73 200	Oberwiera	1	.	.	.
14 1 73 220	Remse	1	.	.	.
14 1 73 240	Schönberg	-	-	-	-
14 1 73 250	St. Egidien	6	936	775	1 371
14 1 73 260	Waldenburg, Stadt	2	.	.	.
14 1 77	Kreis Freiberg	129	9 094	6 899	15 322
14 1 77 010	Augustusburg, Stadt	3	107	50	160
14 1 77 020	Bobritzsch	1	.	.	.
14 1 77 030	Brand-Erbisdorf, Stadt	12	1 194	914	2 064
14 1 77 070	Dorfchemnitz	1	.	.	.
14 1 77 080	Eppendorf	1	.	.	.
14 1 77 110	Falkenau	2	.	.	.
14 1 77 120	Flöha, Stadt	10	359	239	573

Regierungsbezirk Chemnitz

von Steinen und Erden 2003				Investitionen im Verarbeitenden Gewerbe 2002			Schlüssel- nummer
Bruttolohn- summe	Bruttogehalt- summe	Gesamt- umsatz	darunter Auslandsumsatz	Betriebe mit Investitionen	Bruttoanlageinvestitionen		
					insgesamt	je Beschäftigten	
					1 000 €	€	
107	108	109	110	111	112	113	
191 308	186 444	2 224 880	673 054	128	50 085	3 803	14 1 61 000
76 079	63 224	726 088	288 393	42	43 003	8 534	14 1 66 000
299 591	83 256	4 159 129	2 586 684	40	48 557	3 796	14 1 67 000
90 992	37 541	800 461	211 829	68	37 854	5 945	14 1 71
16 323	9 134	118 958	17 461	14	5 000	4 075	14 1 71 010
2 960	1 287	15 872	1 389	3	897	6 061	14 1 71 030
17 793	4 061	91 099	20 502	7	4 571	4 852	14 1 71 050
4 251	2 407	30 903	6 361	7	1 049	3 169	14 1 71 080
16 888	6 659	339 512	138 263	5	9 461	11 811	14 1 71 090
1 879	929	9 136	69	3	7 708	53 528	14 1 71 110
5 560	2 074	38 166	432	5	656	1 735	14 1 71 120
4 336	1 870	28 987	6 189	3	486	1 688	14 1 71 190
1 264	459	8 948	1 079	1	.	.	14 1 71 200
.	.	.	.	2	.	.	14 1 71 210
.	.	.	.	1	.	.	14 1 71 240
4 602	1 753	23 704	6 468	5	3 087	7 855	14 1 71 250
.	.	.	.	-	-	-	14 1 71 260
10 133	4 429	52 115	5 168	8	2 106	3 301	14 1 71 295
.	.	.	.	2	.	.	14 1 71 310
.	.	.	.	1	.	.	14 1 71 320
1 055	801	17 952	2 374	1	.	.	14 1 71 340
138 537	68 103	1 121 685	252 983	81	132 223	14 915	14 1 73
.	.	.	.	1	.	.	14 1 73 010
.	.	.	.	1	.	.	14 1 73 030
.	.	.	.	2	.	.	14 1 73 060
29 942	9 777	173 789	19 222	12	12 617	7 009	14 1 73 070
4 726	5 347	41 399	9 735	6	5 605	16 246	14 1 73 100
10 798	5 819	116 297	24 810	11	9 649	12 531	14 1 73 130
41 330	25 472	318 500	151 495	19	85 010	35 259	14 1 73 140
21 431	11 323	309 380	41 027	10	7 014	5 860	14 1 73 160
.	.	.	.	1	.	.	14 1 73 180
7 597	2 509	35 454	2 789	10	4 032	6 846	14 1 73 190
.	.	.	.	-	-	-	14 1 73 200
.	.	.	.	1	.	.	14 1 73 220
-	-	-	-	-	-	-	14 1 73 240
14 665	4 507	73 287	3 260	4	3 612	4 137	14 1 73 250
.	.	.	.	3	217	1 764	14 1 73 260
134 140	71 440	1 208 731	326 144	107	103 444	11 305	14 1 77
835	1 051	9 585	977	1	.	.	14 1 77 010
.	.	.	.	-	-	-	14 1 77 020
16 166	7 467	139 645	35 203	11	2 861	3 236	14 1 77 030
.	.	.	.	1	.	.	14 1 77 070
.	.	.	.	1	.	.	14 1 77 080
.	.	.	.	2	.	.	14 1 77 110
3 544	2 181	22 224	1 358	7	1 612	7 394	14 1 77 120

Regierungsbezirk Chemnitz

Schlüssel- nummer	Kreis Gemeinde	Bauhauptgewerbe		
		Juni 2003 (Totalerhebung)		
		Betriebe	tätige Personen	Gesamtumsatz 2002 in 1 000 €
		114	115	116
Kreisfreie Städte				
14 1 61 000	Chemnitz, Stadt	317	4 745	434 252
14 1 66 000	Plauen, Stadt	103	635	64 206
14 1 67 000	Zwickau, Stadt	122	1 204	116 266
14 1 71	Kreis Annaberg	150	1 528	118 111
14 1 71 010	Annaberg-Buchholz, Stadt	39	506	30 686
14 1 71 030	Bärenstein	5	16	296
14 1 71 050	Crottendorf	13	88	6 047
14 1 71 080	Ehrenfriedersdorf, Stadt	10	183	17 810
14 1 71 090	Elterlein, Stadt	10	226	31 575
14 1 71 110	Gelenau/Erzgeb.	2	.	.
14 1 71 120	Geyer, Stadt	10	77	5 555
14 1 71 190	Jöhstadt, Stadt	5	21	892
14 1 71 200	Königswalde	3	10	540
14 1 71 210	Mildenau	4	10	341
14 1 71 240	Oberwiesenthal, Kurort, Stadt	3	25	1 513
14 1 71 250	Scheibenberg, Stadt	4	75	8 834
14 1 71 260	Schlettau, Stadt	2	.	.
14 1 71 295	Sehmatal	15	105	4 820
14 1 71 310	Tannenberg	-	-	-
14 1 71 320	Thum, Stadt	15	108	5 739
14 1 71 340	Wiesa	10	47	2 127
14 1 73	Kreis Chemnitzer Land	230	2 284	192 035
14 1 73 010	Bernsdorf	7	59	3 817
14 1 73 030	Callenberg	12	106	6 276
14 1 73 060	Gersdorf	10	88	6 994
14 1 73 070	Glauchau, Stadt	40	632	41 676
14 1 73 100	Hohenstein-Ernstthal, Stadt	19	198	19 642
14 1 73 130	Lichtenstein/Sa., Stadt	15	141	9 985
14 1 73 140	Limbach-Oberfrohna, Stadt	56	431	30 713
14 1 73 160	Meerane, Stadt	24	340	41 542
14 1 73 180	Niederfrohna	5	39	2 467
14 1 73 190	Oberlungwitz, Stadt	13	70	3 312
14 1 73 200	Oberwiera	3	.	.
14 1 73 220	Remse	6	47	18 198
14 1 73 240	Schönberg	1	.	.
14 1 73 250	St. Egidien	10	65	4 609
14 1 73 260	Waldenburg, Stadt	9	35	1 429
14 1 77	Kreis Freiberg	211	2 244	149 436
14 1 77 010	Augustusburg, Stadt	16	110	6 491
14 1 77 020	Bobritzsch	10	122	8 564
14 1 77 030	Brand-Erbisdorf, Stadt	15	248	18 160
14 1 77 070	Dorfchemnitz	7	50	2 615
14 1 77 080	Eppendorf	8	57	3 864
14 1 77 110	Falkenau	2	.	.
14 1 77 120	Flöha, Stadt	7	112	10 979

Regierungsbezirk Chemnitz

Ausbaugewerbe			Baugenehmigungen 2003				Schlüssel- nummer
Juni 2003 (Jährliche Erhebung)			Errichtung neuer Gebäude				
Betriebe	tätige Personen	Gesamtumsatz 2002 in 1 000 €	Wohn- gebäude	darunter mit		Nichtwohn- gebäude	
				1 Wohnung	2 Wohnungen		
117	118	119	120	121	122	123	
81	2 092	171 238	357	325	24	44	14 1 61 000
14	283	14 045	81	69	9	6	14 1 66 000
36	703	55 523	135	114	11	17	14 1 67 000
33	887	58 974	87	72	5	28	14 1 71
14	416	21 850	15	11	-	3	14 1 71 010
2	.	.	1	1	-	2	14 1 71 030
-	-	-	4	4	-	4	14 1 71 050
4	139	12 950	9	8	1	1	14 1 71 080
1	.	.	1	1	-	3	14 1 71 090
3	98	7 911	5	3	1	3	14 1 71 110
2	.	.	3	3	-	1	14 1 71 120
-	-	-	1	1	-	-	14 1 71 190
-	-	-	4	4	-	-	14 1 71 200
2	.	.	4	4	-	-	14 1 71 210
1	.	.	2	2	-	-	14 1 71 240
-	-	-	3	3	-	-	14 1 71 250
-	-	-	8	2	1	3	14 1 71 260
2	.	.	10	9	1	3	14 1 71 295
-	-	-	2	2	-	1	14 1 71 310
1	.	.	12	11	1	1	14 1 71 320
1	.	.	3	3	-	3	14 1 71 340
57	1 198	88 098	202	173	25	41	14 1 73
-	-	-	4	4	-	-	14 1 73 010
1	.	.	13	9	2	2	14 1 73 030
4	58	3 297	6	5	1	1	14 1 73 060
11	303	18 478	24	21	1	3	14 1 73 070
3	85	7 392	28	23	5	3	14 1 73 100
9	166	23 867	15	11	4	3	14 1 73 130
12	292	17 458	65	60	5	12	14 1 73 140
5	70	5 059	12	9	3	6	14 1 73 160
-	-	-	4	4	-	-	14 1 73 180
5	76	4 562	8	6	2	-	14 1 73 190
1	.	.	4	3	1	-	14 1 73 200
-	-	-	-	-	-	-	14 1 73 220
1	.	.	3	3	-	6	14 1 73 240
3	70	4 075	7	7	-	4	14 1 73 250
2	.	.	9	8	1	1	14 1 73 260
49	1 344	102 735	149	127	13	40	14 1 77
1	.	.	10	10	-	1	14 1 77 010
-	-	-	6	4	1	1	14 1 77 020
4	110	8 699	16	15	-	2	14 1 77 030
-	-	-	2	1	1	2	14 1 77 070
-	-	-	9	9	-	-	14 1 77 080
-	-	-	-	-	-	2	14 1 77 110
7	132	11 071	8	7	1	3	14 1 77 120

Regierungsbezirk Chemnitz

Schlüssel- nummer	Kreis Gemeinde	Baugenehmigungen 2003					Wohnfläche in m²
		Wohnungen in Wohn- und Nichtwohngeb.	davon mit ... Räumen				
			1 und 2	3	4	5 und mehr	
		124	125	126	127	128	129
Kreisfreie Städte							
14 1 61 000	Chemnitz, Stadt	395	33	-32	115	279	59 779
14 1 66 000	Plauen, Stadt	81	-27	11	18	79	12 183
14 1 67 000	Zwickau, Stadt	211	-13	27	70	127	24 702
14 1 71	Kreis Annaberg	169	18	7	38	106	18 942
14 1 71 010	Annaberg-Buchholz, Stadt	39	1	3	9	26	4 363
14 1 71 030	Bärenstein	3	-	-	1	2	245
14 1 71 050	Crottendorf	18	10	2	3	3	1 450
14 1 71 080	Ehrenfriedersdorf, Stadt	11	-1	-	3	9	1 211
14 1 71 090	Elterlein, Stadt	2	-	-	1	1	230
14 1 71 110	Gelenau/Erzgeb.	14	-	3	4	7	1 389
14 1 71 120	Geyer, Stadt	4	-	-	1	3	490
14 1 71 190	Jöhstadt, Stadt	7	2	1	4	-	527
14 1 71 200	Königswalde	6	1	2	-	3	570
14 1 71 210	Mildenau	5	-	-	1	4	715
14 1 71 240	Oberwiesenthal, Kurort, Stadt	2	-	-1	1	2	280
14 1 71 250	Scheibenberg, Stadt	7	1	1	-1	6	935
14 1 71 260	Schlettau, Stadt	4	-	1	-1	4	616
14 1 71 295	Sehmatal	17	4	-3	7	9	1 793
14 1 71 310	Tannenberg	6	-	-2	1	7	697
14 1 71 320	Thum, Stadt	19	-	-	3	16	2 550
14 1 71 340	Wiesa	5	-	-	1	4	881
14 1 73	Kreis Chemnitzer Land	289	1	25	55	208	36 157
14 1 73 010	Bernsdorf	6	1	-1	1	5	882
14 1 73 030	Callenberg	29	-1	4	10	16	3 277
14 1 73 060	Gersdorf	9	2	2	-	5	826
14 1 73 070	Glauchau, Stadt	60	10	19	8	23	5 424
14 1 73 100	Hohenstein-Ernstthal, Stadt	35	-4	1	11	27	4 661
14 1 73 130	Lichtenstein/Sa., Stadt	23	1	-1	4	19	2 870
14 1 73 140	Limbach-Oberfrohna, Stadt	76	-3	-	12	67	10 920
14 1 73 160	Meerane, Stadt	11	-3	-3	4	13	1 924
14 1 73 180	Niederfrohna	4	-	-	-	4	636
14 1 73 190	Oberlungwitz, Stadt	9	-1	4	1	5	820
14 1 73 200	Oberwiera	5	-	-	1	4	575
14 1 73 220	Remse	1	-	1	-	-	101
14 1 73 240	Schönberg	4	-	-	1	3	614
14 1 73 250	St. Egidien	7	-	-	-	7	1 067
14 1 73 260	Waldenburg, Stadt	10	-1	-1	2	10	1 560
14 1 77	Kreis Freiberg	321	41	58	44	178	33 451
14 1 77 010	Augustusburg, Stadt	10	-	-	2	8	1 275
14 1 77 020	Bobritzsch	16	4	6	-2	8	1 686
14 1 77 030	Brand-Erbisdorf, Stadt	62	18	17	9	18	4 898
14 1 77 070	Dorfchemnitz	3	1	-	-	2	306
14 1 77 080	Eppendorf	13	1	-	-	12	1 758
14 1 77 110	Falkenau	1	-	1	-	-	35
14 1 77 120	Flöha, Stadt	8	-1	-	-	9	1 088

Regierungsbezirk Chemnitz

Baufertigstellungen 2003									Schlüssel- nummer
Errichtung neuer Gebäude			Wohnungen in Wohn- und Nichtwohngeb.	davon mit ... Räumen				Wohnfläche in m²	
Wohn- gebäude	dar. mit 1 und 2 Wohnungen	Nichtwohn- gebäude		1 und 2	3	4	5 und mehr		
130	131	132	133	134	135	136	137	138	
308	289	43	374	-143	-9	204	322	64 599	14 1 61 000
67	65	4	93	2	20	10	61	10 077	14 1 66 000
85	80	21	297	31	45	132	89	25 073	14 1 67 000
68	64	26	143	-1	17	44	83	14 854	14 1 71
11	9	9	34	-	5	9	20	3 359	14 1 71 010
1	-	1	25	-	-	24	1	1 451	14 1 71 030
3	3	3	5	-	2	-	3	530	14 1 71 050
14	14	2	17	-	-	1	16	2 051	14 1 71 080
1	1	2	2	-	1	-3	4	378	14 1 71 090
8	7	2	11	1	-	2	8	1 383	14 1 71 110
2	2	3	2	-3	2	1	2	291	14 1 71 120
2	2	1	1	-1	-1	-	3	226	14 1 71 190
4	4	-	4	-	-	-	4	544	14 1 71 200
1	1	-	2	-1	-	1	2	357	14 1 71 210
2	2	1	5	2	2	1	-	287	14 1 71 240
2	2	1	8	1	5	2	-	469	14 1 71 250
1	1	-	1	-	-1	-	2	178	14 1 71 260
3	3	-	8	1	-	2	5	907	14 1 71 295
4	4	-	5	-	2	-	3	547	14 1 71 310
8	8	-	12	-	-	3	9	1 631	14 1 71 320
1	1	1	1	-1	-	1	1	265	14 1 71 340
151	149	40	264	38	21	22	183	29 653	14 1 73
4	4	1	8	2	1	1	4	786	14 1 73 010
16	14	-	29	1	-	7	21	3 309	14 1 73 030
8	8	3	11	4	1	-	6	1 099	14 1 73 060
16	16	9	27	2	-	1	24	3 583	14 1 73 070
29	29	3	40	1	4	4	31	4 824	14 1 73 100
6	6	1	8	1	-2	1	8	1 192	14 1 73 130
44	44	7	82	3	11	13	55	8 604	14 1 73 140
4	4	1	24	25	-1	-4	4	1 376	14 1 73 160
2	2	-	3	-	-	2	1	281	14 1 73 180
9	9	3	12	-2	5	1	8	1 488	14 1 73 190
1	1	1	1	-	-	1	-	241	14 1 73 200
3	3	1	3	-	-	-	3	634	14 1 73 220
2	2	5	3	-	2	-	1	314	14 1 73 240
3	3	4	9	-	-	-3	12	1 326	14 1 73 250
4	4	1	4	1	-	-2	5	596	14 1 73 260
117	113	23	162	8	8	16	130	18 626	14 1 77
9	8	-	15	6	-	-1	10	1 674	14 1 77 010
8	8	1	11	-	1	3	7	1 187	14 1 77 020
5	5	1	5	-	1	-2	6	638	14 1 77 030
2	2	1	2	-	-	-	2	206	14 1 77 070
4	4	-	7	1	-	-1	7	700	14 1 77 080
2	2	1	3	-	1	-	2	252	14 1 77 110
7	5	2	18	-	-	5	13	1 664	14 1 77 120

Regierungsbezirk Chemnitz

Schlüssel- nummer	Kreis Gemeinde	Fortschreibung des Gebäude- und Wohnungsbestandes				
		Bestand an Wohnge- bäuden	darunter mit 1 oder 2 Wohnungen	Bestand an Wohnungen in		
				insge- samt	davon mit ... Räumen	
					1	2
		139	140	141	142	143
Kreisfreie Städte						
14 1 61 000	Chemnitz, Stadt	29 866	15 587	158 659	2 689	13 665
14 1 66 000	Plauen, Stadt	10 466	6 004	44 450	779	4 379
14 1 67 000	Zwickau, Stadt	13 922	7 488	62 297	1 422	5 099
14 1 71	Kreis Annaberg	16 728	11 827	44 240	686	2 477
14 1 71 010	Annaberg-Buchholz, Stadt	3 486	1 922	13 235	397	974
14 1 71 030	Bärenstein	600	422	1 514	7	40
14 1 71 050	Crottendorf	1 074	825	2 292	14	86
14 1 71 080	Ehrenfriedersdorf, Stadt	957	659	2 748	49	92
14 1 71 090	Elterlein, Stadt	776	609	1 622	12	50
14 1 71 110	Gelenau/Erzgeb.	963	643	2 656	23	108
14 1 71 120	Geyer, Stadt	876	599	2 306	73	137
14 1 71 190	Jöhstadt, Stadt	806	637	1 654	5	84
14 1 71 200	Königswalde	568	492	1 018	6	56
14 1 71 210	Mildenaue	887	758	1 655	3	57
14 1 71 240	Oberwiesenthal, Kurort, Stadt	563	349	1 911	10	168
14 1 71 250	Scheibenberg, Stadt	509	369	1 173	5	70
14 1 71 260	Schleittau, Stadt	590	447	1 338	8	71
14 1 71 295	Sehmatal	1 582	1 196	3 582	39	178
14 1 71 310	Tannenberg	312	260	589	2	21
14 1 71 320	Thum, Stadt	1 291	944	2 933	20	135
14 1 71 340	Wiesa	888	696	2 014	13	150
14 1 73	Kreis Chemnitzer Land	27 497	19 766	73 902	697	4 463
14 1 73 010	Bernsdorf	702	612	1 236	8	73
14 1 73 030	Callenberg	1 523	1 366	2 601	10	86
14 1 73 060	Gersdorf	998	691	2 365	2	105
14 1 73 070	Glauchau, Stadt	5 325	3 633	15 132	353	985
14 1 73 100	Hohenstein-Ernstthal, Stadt	2 885	1 917	8 989	59	592
14 1 73 130	Lichtenstein/Sa., Stadt	2 387	1 572	7 238	89	457
14 1 73 140	Limbach-Oberfrohna, Stadt	4 909	3 259	15 124	66	974
14 1 73 160	Meerane, Stadt	3 484	2 337	10 442	20	674
14 1 73 180	Niederfrohna	703	600	1 256	2	36
14 1 73 190	Oberlungwitz, Stadt	1 422	1 076	3 456	27	198
14 1 73 200	Oberwiera	354	335	516	-	10
14 1 73 220	Remse	527	458	1 010	31	34
14 1 73 240	Schönberg	275	257	419	-	10
14 1 73 250	St. Egidien	773	613	1 778	9	105
14 1 73 260	Waldenburg, Stadt	1 230	1 040	2 340	21	124
14 1 77	Kreis Freiberg	27 649	20 709	72 681	928	4 033
14 1 77 010	Augustusburg, Stadt	1 138	863	2 540	21	124
14 1 77 020	Bobritzsch	1 199	1 046	2 072	11	72
14 1 77 030	Brand-Erbisdorf, Stadt	1 830	1 281	5 901	246	218
14 1 77 070	Dorfchemnitz	496	468	789	3	20
14 1 77 080	Eppendorf	1 064	840	2 247	19	64
14 1 77 110	Falkenau	422	308	1 049	9	20
14 1 77 120	Flöha, Stadt	1 407	782	5 886	19	595

Regierungsbezirk Chemnitz

am 31. Dezember 2003								Schlüssel- nummer
Wohn- und Nichtwohngebäuden						Wohnungen je 1 000 Einwohner		
davon mit ... Räumen					Wohnfläche in 1 000 m²			
3	4	5	6	7 und mehr			darin Räume	
144	145	146	147	148	149	150	151	
51 472	62 371	20 050	5 616	2 796	21 015	99 516	635	14 1 61 000
15 439	15 088	6 155	1 598	1 012	7 761	27 913	634	14 1 66 000
19 486	24 574	8 244	2 256	1 216	9 145	39 533	624	14 1 67 000
11 830	15 735	8 270	3 349	1 893	14 288	30 589	519	14 1 71
3 885	4 774	2 123	655	427	3 254	8 899	566	14 1 71 010
238	558	398	199	74	552	1 071	536	14 1 71 030
619	766	490	201	116	864	1 631	480	14 1 71 050
719	1 082	539	179	88	676	1 871	505	14 1 71 080
425	578	329	142	86	636	1 178	487	14 1 71 090
850	905	462	200	108	830	1 798	537	14 1 71 110
645	794	435	153	69	504	1 536	550	14 1 71 120
407	575	354	141	88	666	1 134	494	14 1 71 190
244	299	219	121	73	551	756	415	14 1 71 200
393	557	379	169	97	726	1 203	435	14 1 71 210
387	873	298	111	64	509	1 258	653	14 1 71 240
315	363	255	110	55	410	863	489	14 1 71 250
336	517	229	118	59	440	957	486	14 1 71 260
949	1 240	638	351	187	1 404	2 468	474	14 1 71 295
183	182	117	43	41	305	420	461	14 1 71 310
728	959	628	294	169	1 270	2 129	490	14 1 71 320
507	713	377	162	92	691	1 418	524	14 1 71 340
21 617	26 385	12 408	5 202	3 130	23 781	50 840	539	14 1 73
299	390	226	155	85	663	953	476	14 1 73 010
601	860	566	290	188	1 418	1 959	452	14 1 73 030
630	860	443	203	122	935	1 678	511	14 1 73 060
4 657	5 153	2 536	924	524	3 946	10 214	568	14 1 73 070
2 601	3 478	1 413	536	310	2 352	6 054	538	14 1 73 100
2 161	2 655	1 191	455	230	1 731	4 726	524	14 1 73 130
4 696	5 454	2 327	1 012	595	4 534	10 329	559	14 1 73 140
3 361	3 953	1 521	550	363	2 774	6 929	588	14 1 73 160
339	397	262	118	102	767	924	488	14 1 73 180
921	1 083	719	327	181	1 368	2 444	501	14 1 73 190
56	163	142	73	72	544	460	412	14 1 73 200
277	302	204	98	64	497	761	505	14 1 73 220
61	129	106	73	40	302	362	419	14 1 73 240
368	753	273	163	107	838	1 295	480	14 1 73 250
589	755	479	225	147	1 112	1 752	502	14 1 73 260
17 890	26 477	13 544	5 872	3 937	29 965	50 255	490	14 1 77
777	788	470	224	136	1 027	1 787	487	14 1 77 010
417	652	452	286	182	1 388	1 624	433	14 1 77 020
1 531	2 470	898	320	218	1 659	3 831	512	14 1 77 030
158	241	204	95	68	514	607	429	14 1 77 070
465	805	477	242	175	1 351	1 625	462	14 1 77 080
239	451	186	104	40	312	714	493	14 1 77 110
1 537	2 345	966	260	164	1 216	3 652	519	14 1 77 120

Regierungsbezirk Chemnitz

Schlüssel- nummer	Kreis Gemeinde	Tourismus 2003				Straßenver- kehrsunfälle insgesamt (ohne sonst.)
		geöffnete Beherber- gungsstätten	angebotene Gästebetten	Ankünfte	Übernach- tungen	
		152	153	154	155	156
Kreisfreie Städte						
14 1 61 000	Chemnitz, Stadt	48	4 119	187 546	392 792	1 854
14 1 66 000	Plauen, Stadt	21	797	46 124	91 575	391
14 1 67 000	Zwickau, Stadt	14	1 028	63 351	136 258	625
14 1 71	Kreis Annaberg	104	5 771	216 154	775 415	459
14 1 71 010	Annaberg-Buchholz, Stadt	9	329	17 459	37 556	112
14 1 71 030	Bärenstein	8	245	7 039	24 897	26
14 1 71 050	Crottendorf	3	181	3 447	9 257	21
14 1 71 080	Ehrenfriedersdorf, Stadt	6	191	5 806	14 434	29
14 1 71 090	Elterlein, Stadt	3	75	1 991	5 077	25
14 1 71 110	Gelenau/Erzgeb.	1	.	.	.	27
14 1 71 120	Geyer, Stadt	4	232	4 373	12 035	20
14 1 71 190	Jöhstadt, Stadt	7	255	8 067	24 025	13
14 1 71 200	Königswalde	-	-	.	.	16
14 1 71 210	Mildenau	4	93	1 637	4 760	15
14 1 71 240	Oberwiesenthal, Kurort, Stadt	34	3 096	135 533	496 570	20
14 1 71 250	Scheibenberg, Stadt	4	119	5 540	13 971	9
14 1 71 260	Schleittau, Stadt	2	.	.	.	18
14 1 71 295	Sehmatal	6	301	9 168	26 088	30
14 1 71 310	Tannenberg	4	102	3 749	8 802	11
14 1 71 320	Thum, Stadt	4	105	2 094	7 099	28
14 1 71 340	Wiesa	5	328	7 385	83 973	39
14 1 73	Kreis Chemnitzer Land	41	2 822	112 913	257 216	746
14 1 73 010	Bernsdorf	1	.	.	.	24
14 1 73 030	Callenberg	4	274	7 134	20 449	37
14 1 73 060	Gersdorf	-	-	-	-	28
14 1 73 070	Glauchau, Stadt	6	184	9 861	18 927	156
14 1 73 100	Hohenstein-Ernstthal, Stadt	4	214	10 149	22 954	78
14 1 73 130	Lichtenstein/Sa., Stadt	5	147	4 721	11 989	67
14 1 73 140	Limbach-Oberfrohna, Stadt	6	1 148	42 236	110 215	128
14 1 73 160	Meerane, Stadt	8	541	25 750	47 893	73
14 1 73 180	Niederfrohna	1	.	.	.	6
14 1 73 190	Oberlungwitz, Stadt	-	-	-	-	43
14 1 73 200	Oberwiera	-	-	-	-	6
14 1 73 220	Remse	2	.	.	.	21
14 1 73 240	Schönberg	-	-	-	-	-
14 1 73 250	St. Egidien	1	.	.	.	63
14 1 73 260	Waldenburg, Stadt	3	122	2 604	5 513	14
14 1 77	Kreis Freiberg	109	4 156	146 651	455 334	788
14 1 77 010	Augustusburg, Stadt	11	349	14 741	29 862	22
14 1 77 020	Bobritzsch	2	.	.	.	24
14 1 77 030	Brand-Erbisdorf, Stadt	3	137	5 673	12 124	58
14 1 77 070	Dorfchemnitz	1	.	.	.	7
14 1 77 080	Eppendorf	4	90	3 286	8 575	19
14 1 77 110	Falkenau	1	.	.	.	10
14 1 77 120	Flöha, Stadt	-	-	-	-	44

Regierungsbezirk Chemnitz

Schwerwiegende Unfälle mit Sachschaden 2003		Straßenverkehrsunfälle mit Personenschaden 2003				Kraftfahrzeugbestand am 1. Januar 2004			Schlüsselnummer
im engeren Sinne	unter Alkoholeinwirkung	insgesamt	verunglückte Personen			insgesamt	darunter		
			Getötete	Schwer-verletzte	Leicht-verletzte		Pkw	Krafträder	
157	158	159	160	161	162	163	164	165	
643	68	1 143	8	307	1 211	148 752	131 036	5 669	14 1 61 000
112	32	247	3	54	249	42 540	37 397	1 659	14 1 66 000
169	41	415	5	104	420	59 671	52 732	2 210	14 1 67 000
98	26	335	11	116	340	56 273	47 938	3 111	14 1 71
22	9	81	-	24	95	14 420	12 356	718	14 1 71 010
5	2	19	-	7	19	1 734	1 517	102	14 1 71 030
4	1	16	1	3	15	3 396	2 862	190	14 1 71 050
7	3	19	-	7	14	3 457	2 973	173	14 1 71 080
6	1	18	1	5	19	2 531	2 047	164	14 1 71 090
11	3	13	-	5	12	3 357	2 922	186	14 1 71 110
-	1	19	-	11	17	2 723	2 348	153	14 1 71 120
-	-	13	-	6	9	2 175	1 869	167	14 1 71 190
3	-	13	1	6	12	1 627	1 397	86	14 1 71 200
5	-	10	1	1	8	2 675	2 304	166	14 1 71 210
2	1	17	-	7	16	1 917	1 685	74	14 1 71 240
-	-	9	4	5	9	1 632	1 351	132	14 1 71 250
8	-	10	-	4	9	1 799	1 515	80	14 1 71 260
7	1	22	-	11	23	4 862	4 185	240	14 1 71 295
4	-	7	-	-	9	885	730	49	14 1 71 310
7	3	18	1	4	19	4 066	3 379	255	14 1 71 320
7	1	31	2	10	35	2 806	2 356	168	14 1 71 340
215	33	498	8	177	449	90 806	78 078	4 415	14 1 73
9	1	14	-	3	13	2 160	1 756	131	14 1 73 010
11	1	25	1	15	21	4 487	3 572	273	14 1 73 030
8	2	18	-	1	29	3 351	2 790	216	14 1 73 060
51	13	92	1	25	78	16 804	14 560	670	14 1 73 070
20	2	56	-	10	51	10 605	9 199	582	14 1 73 100
18	2	47	3	9	52	8 323	7 362	353	14 1 73 130
29	6	93	-	47	71	17 064	14 694	857	14 1 73 140
22	5	46	1	16	48	10 273	9 112	466	14 1 73 160
-	-	6	-	2	5	1 811	1 553	94	14 1 73 180
11	-	32	1	15	21	5 841	5 041	276	14 1 73 190
2	-	4	1	2	2	955	773	58	14 1 73 200
4	-	17	-	9	15	1 625	1 355	77	14 1 73 220
-	-	-	-	-	-	822	640	48	14 1 73 240
26	1	36	-	18	33	2 532	2 143	140	14 1 73 250
3	-	11	-	5	8	3 123	2 670	158	14 1 73 260
224	43	521	10	211	455	97 233	82 439	5 058	14 1 77
4	1	17	-	11	11	3 745	3 203	230	14 1 77 010
5	1	18	-	8	15	3 341	2 764	188	14 1 77 020
20	3	35	1	13	31	7 733	6 605	353	14 1 77 030
5	-	2	-	2	1	1 405	1 098	91	14 1 77 070
4	1	14	-	1	16	3 368	2 790	181	14 1 77 080
2	-	8	-	3	5	1 331	1 187	74	14 1 77 110
4	4	36	1	14	31	6 886	6 131	303	14 1 77 120

Regierungsbezirk Chemnitz

Schlüssel- nummer	Kreis Gemeinde	Ist-Aufkommen an Gemeindesteuern 2003 in 1 000 €				
		Grund- steuer A	Grund- steuer B	Gewerbe- steuer	Gemeindeanteil an der Ein- kommensteuer	Gemeindeanteil an der Umsatzsteuer
		166	167	168	169	170
Kreisfreie Städte						
14 1 61 000	Chemnitz, Stadt	136	26 805	39 103	24 593	11 685
14 1 66 000	Plauen, Stadt	56	7 564	9 415	5 868	2 156
14 1 67 000	Zwickau, Stadt	52	9 617	20 168	8 774	5 753
14 1 71	Kreis Annaberg	155	6 126	8 150	4 857	1 843
14 1 71 010	Annaberg-Buchholz, Stadt	13	1 800	3 245	1 542	785
14 1 71 030	Bärenstein	2	245	113	142	50
14 1 71 050	Crottendorf	11	347	953	257	116
14 1 71 080	Ehrenfriedersdorf, Stadt	4	398	542	277	113
14 1 71 090	Elterlein, Stadt	18	260	337	189	66
14 1 71 110	Gelenau/Erzgeb.	9	341	166	279	58
14 1 71 120	Geyer, Stadt	3	288	294	225	96
14 1 71 190	Jöhstadt, Stadt	12	201	128	155	43
14 1 71 200	Königswalde	8	126	140	118	23
14 1 71 210	Mildenau	17	191	247	176	39
14 1 71 240	Oberwiesenthal, Kurort, Stadt	7	434	227	212	84
14 1 71 250	Scheibenberg, Stadt	4	173	212	132	48
14 1 71 260	Schlettau, Stadt	9	168	260	135	34
14 1 71 295	Sehmatal	13	439	703	411	101
14 1 71 310	Tannenberg	3	71	36	61	14
14 1 71 320	Thum, Stadt	9	413	369	363	100
14 1 71 340	Wiesa	13	231	177	180	72
14 1 73	Kreis Chemnitzer Land	315	11 351	20 449	9 529	3 356
14 1 73 010	Bernsdorf	13	169	193	144	24
14 1 73 030	Callenberg	39	294	201	329	99
14 1 73 060	Gersdorf	8	281	347	307	88
14 1 73 070	Glauchau, Stadt	39	2 322	4 864	1 917	802
14 1 73 100	Hohenstein-Ernstthal, Stadt	13	1 555	2 220	1 240	478
14 1 73 130	Lichtenstein/Sa., Stadt	10	990	1 952	939	342
14 1 73 140	Limbach-Oberfrohna, Stadt	50	2 559	4 907	1 883	640
14 1 73 160	Meerane, Stadt	20	1 537	3 699	1 274	436
14 1 73 180	Niederfrohna	10	158	87	182	18
14 1 73 190	Oberlungwitz, Stadt	13	516	903	473	198
14 1 73 200	Oberwiera	21	70	72	82	14
14 1 73 220	Remse	14	166	139	130	44
14 1 73 240	Schönberg	21	49	63	61	12
14 1 73 250	St. Egidien	18	389	647	256	83
14 1 73 260	Waldenburg, Stadt	26	296	155	313	77
14 1 77	Kreis Freiberg	650	10 141	28 393	10 629	3 649
14 1 77 010	Augustusburg, Stadt	12	342	330	400	93
14 1 77 020	Bobritzsch	46	301	218	313	35
14 1 77 030	Brand-Erbisdorf, Stadt	31	812	3 455	857	344
14 1 77 070	Dorfchemnitz	20	89	625	89	23
14 1 77 080	Eppendorf	25	264	224	247	74
14 1 77 110	Falkenau	5	138	312	138	14
14 1 77 120	Flöha, Stadt	7	642	1 096	871	346

Regierungsbezirk Chemnitz

Hebesätze in %			Realsteuer- aufbringungs- kraft 2003	Steuereinnahmekraft 2003		Schuldenstand am 31.12.2003		Personal- stand am 30. Juni 2003	Schlüssel- nummer
Grund- steuer A	Grund- steuer B	Gewerbe- steuer		insgesamt	je Einwohner	insgesamt	je Einwohner		
				1 000 €	1 000 €	€	1 000 €		
171	172	173	174	175	176	177	178	179	
300	430	450	62 055	91 555	364	339 764	1 349	5 361	14 1 61 000
300	410	420	17 024	23 298	331	77 944	1 109	1 070	14 1 66 000
300	420	420	29 414	40 196	400	115 152	1 146	3 410	14 1 67 000
276	374	366	16 217	21 179	247	78 650	917	1 478	14 1 71
300	380	360	5 709	7 334	311	18 070	767	492	14 1 71 010
290	390	375	390	559	197	3 273	1 154	35	14 1 71 030
250	390	350	1 506	1 667	347	2 795	582	59	14 1 71 050
300	365	380	1 049	1 328	244	1 130	208	57	14 1 71 080
300	350	380	694	880	261	3 864	1 146	23	14 1 71 090
270	350	365	606	908	181	-	-	37	14 1 71 110
280	370	400	632	896	212	6 674	1 578	58	14 1 71 120
270	390	360	376	546	162	2 997	890	53	14 1 71 190
290	390	365	302	414	169	1 014	415	16	14 1 71 200
250	360	370	517	680	178	1 806	472	46	14 1 71 210
290	390	380	720	970	329	2 209	748	24	14 1 71 240
270	350	365	451	586	242	3 321	1 373	30	14 1 71 250
270	350	370	499	615	223	2 344	849	19	14 1 71 260
275	360	360	1 329	1 689	223	3 870	510	61	14 1 71 295
230	360	350	129	196	156	765	607	15	14 1 71 310
300	400	400	821	1 213	201	6 007	994	86	14 1 71 320
270	355	370	485	700	181	1 540	398	54	14 1 71 340
291	415	384	33 679	42 414	308	188 208	1 368	1 815	14 1 73
300	385	405	393	524	202	2 441	942	18	14 1 73 010
275	360	370	608	994	173	3 523	614	50	14 1 73 030
270	350	380	721	1 045	226	4 003	866	51	14 1 73 060
305	450	385	7 400	9 134	342	32 896	1 233	283	14 1 73 070
300	450	380	3 866	5 128	305	13 759	819	137	14 1 73 100
270	380	390	3 163	4 053	292	18 776	1 352	145	14 1 73 130
300	440	380	7 801	9 316	344	23 739	877	250	14 1 73 140
340	400	390	5 532	6 502	362	39 650	2 210	193	14 1 73 160
330	400	400	264	447	172	2 480	953	20	14 1 73 180
280	365	375	1 597	2 080	297	3 173	453	43	14 1 73 190
280	350	380	184	264	210	1 566	1 246	13	14 1 73 200
280	375	380	352	497	245	1 946	957	29	14 1 73 220
260	360	390	146	207	207	696	697	8	14 1 73 240
270	380	390	1 131	1 341	366	1 791	489	30	14 1 73 250
300	370	400	521	881	188	5 462	1 165	40	14 1 73 260
277	366	375	43 465	51 835	348	124 323	834	2 556	14 1 77
250	350	400	764	1 192	227	2 363	451	105	14 1 77 010
300	380	390	607	910	188	7 248	1 494	44	14 1 77 020
275	355	370	4 833	5 307	457	10 920	940	91	14 1 77 030
280	360	370	818	798	430	767	413	5	14 1 77 070
270	350	370	593	866	179	2 689	557	33	14 1 77 080
290	370	380	499	587	277	1 056	498	33	14 1 77 110
250	330	400	1 952	2 955	258	10 433	910	195	14 1 77 120

Regierungsbezirk Chemnitz

Schlüssel- nummer	Kreis Gemeinde	Berein. Einnahmen der öffentlichen Kommunalhaushalte 2003 in 1 000 €				
		insgesamt	Einnahmen der laufenden Rechnung	darunter		Einnahmen der Kapital- rechnung
				Schlüsselzu- weis. v. Land	Gebühren, zweckg. Abg.	
		180	181	182	183	184
Kreisfreie Städte						
14 1 61 000	Chemnitz, Stadt	498 388	414 782	195 516	23 762	83 606
14 1 66 000	Plauen, Stadt	127 844	102 446	49 418	9 072	25 398
14 1 67 000	Zwickau, Stadt	168 341	145 067	60 086	10 705	23 275
14 1 71	Kreis Annaberg	134 876	105 216	45 757	13 761	29 660
14 1 71 010	Annaberg-Buchholz, Stadt	27 390	21 646	7 551	2 498	5 743
14 1 71 030	Bärenstein	2 820	2 268	805	178	553
14 1 71 050	Crottendorf	5 184	4 030	1 409	254	1 154
14 1 71 080	Ehrenfriedersdorf, Stadt	4 448	4 095	1 632	278	353
14 1 71 090	Elterlein, Stadt	4 294	2 574	697	348	1 720
14 1 71 110	Gelenau/Erzgeb.	4 166	3 409	1 567	97	757
14 1 71 120	Geyer, Stadt	4 300	3 856	1 343	162	444
14 1 71 190	Jöhstadt, Stadt	3 301	2 624	1 206	229	677
14 1 71 200	Königswalde	2 050	1 312	653	55	738
14 1 71 210	Mildenau	3 685	2 908	1 358	233	777
14 1 71 240	Oberwiesenthal, Kurort, Stadt	4 222	3 262	598	706	960
14 1 71 250	Scheibenberg, Stadt	3 659	2 281	798	106	1 379
14 1 71 260	Schleittau, Stadt	2 536	2 297	727	68	239
14 1 71 295	Sehmatal	7 347	5 520	2 261	144	1 827
14 1 71 310	Tannenberg	1 145	805	308	40	340
14 1 71 320	Thum, Stadt	5 438	4 989	1 988	300	450
14 1 71 340	Wiesa	5 192	2 673	1 162	200	2 519
14 1 73	Kreis Chemnitzer Land	198 776	167 965	72 407	12 850	30 811
14 1 73 010	Bernsdorf	2 033	1 508	619	90	525
14 1 73 030	Callenberg	6 824	4 282	1 932	395	2 542
14 1 73 060	Gersdorf	4 844	3 622	1 337	209	1 222
14 1 73 070	Glauchau, Stadt	29 019	23 836	8 877	931	5 182
14 1 73 100	Hohenstein-Ernstthal, Stadt	17 405	14 686	5 682	1 289	2 719
14 1 73 130	Lichtenstein/Sa., Stadt	12 950	11 184	4 184	362	1 765
14 1 73 140	Limbach-Oberfrohna, Stadt	30 134	25 760	9 743	890	4 374
14 1 73 160	Meerane, Stadt	17 767	15 252	5 274	262	2 515
14 1 73 180	Niederfrohna	2 165	1 983	694	72	181
14 1 73 190	Oberlungwitz, Stadt	6 990	4 856	1 889	123	2 134
14 1 73 200	Oberwiera	1 429	1 182	429	93	247
14 1 73 220	Remse	1 619	1 108	477	4	510
14 1 73 240	Schönberg	812	609	188	36	202
14 1 73 250	St. Egidien	3 594	2 899	839	100	696
14 1 73 260	Waldenburg, Stadt	5 019	3 452	1 499	280	1 567
14 1 77	Kreis Freiberg	268 896	213 340	76 664	23 240	55 556
14 1 77 010	Augustusburg, Stadt	5 771	3 941	1 674	218	1 830
14 1 77 020	Bobritzsch	7 516	4 140	1 597	257	3 376
14 1 77 030	Brand-Erbisdorf, Stadt	10 995	9 435	3 137	219	1 560
14 1 77 070	Dorfchemnitz	2 139	1 928	491	37	211
14 1 77 080	Eppendorf	4 091	3 293	1 746	63	798
14 1 77 110	Falkenau	2 269	1 915	498	158	354
14 1 77 120	Flöha, Stadt	20 061	11 831	3 918	1 580	8 230

Regierungsbezirk Chemnitz

Bereinigte Ausgaben der öffentlichen Kommunalhaushalte 2003 in 1 000 €							Finanzierungs- saldo 2003 in 1 000 €	Schlüssel- nummer
insgesamt	Ausgaben der laufenden Rechnung	darunter		Ausgaben der Kapital- rechnung	darunter			
		Personal- ausgaben	laufender Sachaufwand		Sach- investitionen	darunter Bau- maßnahmen		
185	186	187	188	189	190	191	192	
512 881	415 352	161 955	69 904	97 529	81 230	66 542	-14 493	14 1 61 000
107 973	94 255	29 861	11 364	13 719	11 933	10 185	19 870	14 1 66 000
178 763	149 655	62 425	30 596	29 108	27 726	21 700	-10 421	14 1 67 000
130 528	96 636	38 539	29 003	33 891	32 997	29 557	4 349	14 1 71
27 358	19 385	9 233	5 065	7 973	8 166	6 636	32	14 1 71 010
2 625	1 887	1 029	462	738	738	704	195	14 1 71 030
4 439	2 877	1 671	458	1 562	1 543	1 332	745	14 1 71 050
3 629	3 308	1 654	751	321	321	264	819	14 1 71 080
4 579	2 178	764	751	2 401	2 378	2 288	-285	14 1 71 090
4 045	2 642	979	1 101	1 404	1 372	1 080	120	14 1 71 110
4 101	3 789	1 756	1 127	311	289	284	199	14 1 71 120
3 117	2 312	1 221	518	805	959	889	184	14 1 71 190
2 090	1 169	383	259	921	894	733	-40	14 1 71 200
3 551	2 602	1 014	665	949	856	826	134	14 1 71 210
4 183	3 050	853	724	1 133	1 102	824	39	14 1 71 240
2 822	1 722	833	699	1 100	978	891	837	14 1 71 250
2 453	2 139	504	984	314	294	241	83	14 1 71 260
6 955	4 483	1 613	1 093	2 472	2 433	2 300	392	14 1 71 295
751	660	267	158	92	92	80	394	14 1 71 310
5 443	4 416	2 378	995	1 027	782	698	-4	14 1 71 320
4 988	2 434	1 411	629	2 554	2 554	2 509	204	14 1 71 340
200 310	151 705	54 881	38 414	48 605	36 733	27 552	-1 534	14 1 73
2 515	1 472	541	304	1 043	1 038	974	-482	14 1 73 010
6 149	3 507	1 534	1 064	2 642	1 204	1 006	675	14 1 73 030
4 616	3 153	1 506	941	1 463	1 458	1 372	229	14 1 73 060
26 196	20 601	8 813	5 217	5 595	3 568	3 037	2 823	14 1 73 070
17 922	12 361	4 301	3 235	5 560	5 282	4 797	-517	14 1 73 100
12 591	10 728	3 638	2 846	1 863	1 595	1 262	359	14 1 73 130
32 918	21 096	7 137	3 824	11 822	5 504	4 998	-2 784	14 1 73 140
20 749	14 226	5 565	2 962	6 524	6 211	1 273	-2 983	14 1 73 160
2 126	1 538	604	339	588	588	535	39	14 1 73 180
6 297	4 237	1 467	960	2 059	1 474	1 127	693	14 1 73 190
1 319	1 041	337	357	277	277	274	111	14 1 73 200
1 677	993	154	150	684	684	684	-58	14 1 73 220
856	512	194	104	343	343	327	-44	14 1 73 240
3 214	2 409	652	450	805	801	798	381	14 1 73 250
5 099	3 159	1 265	895	1 940	1 945	1 862	-80	14 1 73 260
252 029	177 541	70 127	48 293	74 487	68 927	60 741	16 867	14 1 77
5 561	3 446	1 909	839	2 115	2 094	1 870	210	14 1 77 010
8 273	3 581	1 435	777	4 692	4 512	4 296	-757	14 1 77 020
9 740	7 757	2 840	1 521	1 983	1 588	1 180	1 255	14 1 77 030
1 477	1 263	171	439	214	230	76	662	14 1 77 070
3 568	2 869	1 008	767	699	648	575	523	14 1 77 080
2 052	1 675	731	396	377	299	275	217	14 1 77 110
20 641	10 597	5 460	2 331	10 045	9 644	8 861	-580	14 1 77 120

Regierungsbezirk Chemnitz

Schlüssel- nummer	Kreis Gemeinde	Fläche 31.12.2003 km²	Bevölkerung am				Einwoh- ner je km² 2003
			3.10.1990	31. Dezember 2003			
			insgesamt	männlich	weiblich		
		1	2	3	4	5	6
Noch: Kreis Freiberg							
14 1 77 130	Frankenstein	21,50	1 143	1 218	604	614	57
14 1 77 140	Frauenstein, Stadt	58,83	3 751	3 395	1 687	1 708	58
14 1 77 150	Freiberg, Stadt	48,05	50 896	44 105	21 611	22 494	918
14 1 77 160	Gahlenz	13,30	1 040	938	459	479	71
14 1 77 170	Großhartmannsdorf	32,23	3 105	2 937	1 477	1 460	91
14 1 77 180	Großschirma, Stadt	61,44	6 744	6 224	3 121	3 103	101
14 1 77 210	Halsbrücke	24,95	3 624	3 608	1 811	1 797	145
14 1 77 230	Hilbersdorf	5,54	1 391	1 478	697	781	267
14 1 77 260	Leubsdorf	34,34	4 162	4 027	2 013	2 014	117
14 1 77 270	Lichtenberg/Erzgeb.	33,17	3 123	3 074	1 513	1 561	93
14 1 77 290	Mulda/Sa.	43,08	3 306	3 003	1 539	1 464	70
14 1 77 300	Neuhausen/Erzgeb.	48,03	3 681	3 346	1 664	1 682	70
14 1 77 310	Niederschöna	16,12	2 085	2 123	1 044	1 079	132
14 1 77 320	Niederwiesa	16,18	4 989	5 274	2 585	2 689	326
14 1 77 330	Oberschöna	44,22	3 449	3 784	1 937	1 847	86
14 1 77 340	Oederan, Stadt	42,55	8 195	7 262	3 510	3 752	171
14 1 77 350	Rechenberg-Bienenmühle	52,49	2 805	2 533	1 206	1 327	48
14 1 77 370	Reinsberg	49,75	3 467	3 275	1 640	1 635	66
14 1 77 380	Sayda, Stadt	35,17	2 335	2 267	1 121	1 146	64
14 1 77 400	Weißborn/Erzgeb.	22,51	2 805	2 748	1 355	1 393	122
14 1 78	Vogtlandkreis	1 309,83	221 288	195 888	94 340	101 548	150
14 1 78 010	Adorf, Stadt	42,80	7 289	5 911	2 847	3 064	138
14 1 78 030	Auerbach/Vogtl., Stadt	55,38	25 635	21 650	10 300	11 350	391
14 1 78 040	Bad Brambach	43,83	2 591	2 326	1 091	1 235	53
14 1 78 050	Bad Elster, Stadt	19,73	4 701	4 101	1 933	2 168	208
14 1 78 070	Bergen	8,30	1 180	1 113	550	563	134
14 1 78 080	Bösenbrunn	34,22	1 224	1 456	697	759	43
14 1 78 100	Burgstein	57,90	2 184	2 076	1 049	1 027	36
14 1 78 130	Eichigt	32,64	1 454	1 391	713	678	43
14 1 78 140	Ellefeld	4,55	3 329	3 147	1 494	1 653	692
14 1 78 150	Elsterberg, Stadt	25,07	6 163	5 217	2 508	2 709	208
14 1 78 160	Erlbach	21,72	2 209	1 914	958	956	88
14 1 78 170	Falkenstein/Vogtl., Stadt	31,05	11 227	9 612	4 491	5 121	310
14 1 78 190	Grünbach, Höhenluftkurort	27,53	1 999	1 997	957	1 040	73
14 1 78 200	Hammerbrücke	8,14	1 529	1 418	704	714	174
14 1 78 220	Heinsdorfergrund	21,96	1 725	2 378	1 163	1 215	108
14 1 78 250	Klingenthal/Sa., Stadt	28,66	12 350	9 315	4 366	4 949	325
14 1 78 290	Lengenfeld, Stadt	47,16	9 421	8 280	4 044	4 236	176
14 1 78 310	Leubnitz	29,64	1 501	1 518	766	752	51
14 1 78 320	Limbach	14,16	1 668	1 597	768	829	113
14 1 78 330	Markneukirchen, Stadt	47,38	8 181	7 196	3 466	3 730	152
14 1 78 350	Mehltheuer	22,09	1 720	1 595	794	801	72
14 1 78 360	Morgenröthe-Rautenkranz	30,03	1 040	894	443	451	30
14 1 78 370	Mühlental	39,56	1 496	1 718	857	861	43
14 1 78 380	Mühltroff, Stadt	27,70	2 271	1 978	950	1 028	71
14 1 78 390	Mylau, Stadt	4,73	4 039	3 080	1 515	1 565	652
14 1 78 400	Netzschkau, Stadt	12,52	5 422	4 544	2 154	2 390	363
14 1 78 410	Neuensalz	33,45	2 027	2 408	1 187	1 221	72

Regierungsbezirk Chemnitz

Bevölkerung im Alter von ... bis unter ... Jahren am 31. Dezember 2003									Schlüssel- nummer
unter 6	6 bis unter 15	15 bis unter 18	18 bis unter 25	25 bis unter 30	30 bis unter 40	40 bis unter 50	50 bis unter 65	65 und mehr	
7	8	9	10	11	12	13	14	15	
75	121	61	116	61	184	201	180	219	14 1 77 130
172	277	133	298	182	429	496	677	731	14 1 77 140
1 844	2 690	1 609	4 512	2 839	5 857	6 083	9 163	9 508	14 1 77 150
47	60	35	85	44	120	165	183	199	14 1 77 160
127	241	134	298	149	416	458	553	561	14 1 77 170
281	463	275	532	315	854	1 098	1 181	1 225	14 1 77 180
155	280	160	334	161	493	567	681	777	14 1 77 210
63	109	67	139	82	223	238	258	299	14 1 77 230
188	325	147	394	205	567	646	763	792	14 1 77 260
135	225	145	303	147	397	490	559	673	14 1 77 270
132	211	131	311	180	395	447	571	625	14 1 77 290
149	252	118	271	135	415	494	718	794	14 1 77 300
105	175	92	190	102	282	363	403	411	14 1 77 310
229	369	198	449	268	758	866	1 211	926	14 1 77 320
151	342	185	326	242	557	626	722	633	14 1 77 330
324	528	318	645	351	933	1 131	1 474	1 558	14 1 77 340
108	192	107	195	90	293	412	452	684	14 1 77 350
213	293	135	294	162	498	542	573	565	14 1 77 370
124	170	99	192	119	270	339	397	557	14 1 77 380
110	201	122	248	167	404	448	566	482	14 1 77 400
7 842	12 706	7 674	16 160	9 330	25 146	30 941	42 121	43 968	14 1 78
230	320	210	488	263	679	909	1 361	1 451	14 1 78 010
842	1 370	789	1 840	1 091	2 467	3 516	4 828	4 907	14 1 78 030
75	128	87	153	105	256	367	505	650	14 1 78 040
168	234	140	328	208	492	655	896	980	14 1 78 050
42	81	36	63	39	155	178	247	272	14 1 78 070
72	117	82	141	70	240	216	281	237	14 1 78 080
84	156	89	175	89	305	326	447	405	14 1 78 100
70	84	67	133	67	177	253	290	250	14 1 78 130
96	215	125	241	132	399	476	674	789	14 1 78 140
180	355	222	408	243	686	878	1 044	1 201	14 1 78 150
46	123	74	175	69	241	307	446	433	14 1 78 160
405	646	387	725	462	1 192	1 453	2 074	2 268	14 1 78 170
81	129	59	149	98	272	288	438	483	14 1 78 190
52	99	47	125	61	135	248	326	325	14 1 78 200
126	194	97	225	118	352	394	502	370	14 1 78 220
282	518	315	689	405	1 011	1 405	2 264	2 426	14 1 78 250
326	557	315	724	392	1 047	1 328	1 841	1 750	14 1 78 290
76	91	81	132	64	189	282	323	280	14 1 78 310
60	122	63	106	71	214	241	332	388	14 1 78 320
276	509	271	583	336	1 011	1 117	1 412	1 681	14 1 78 330
96	112	70	146	81	227	262	333	268	14 1 78 350
36	56	38	76	45	112	136	188	207	14 1 78 360
88	138	88	166	89	250	285	305	309	14 1 78 370
67	131	80	183	105	237	357	401	417	14 1 78 380
150	192	125	222	156	462	437	727	609	14 1 78 390
190	269	168	319	195	565	625	1 069	1 144	14 1 78 400
96	169	93	213	136	331	428	504	438	14 1 78 410

Regierungsbezirk Chemnitz

Schlüssel- nummer	Kreis Gemeinde	Lebendgeborene 2003		Gestorbene 2003		Überschuss bzw. Gestor-
		insgesamt	je 1 000 Einwohner	insgesamt	je 1 000 Einwohner	insgesamt
		16	17	18	19	20
Noch: Kreis Freiberg						
14 1 77 130	Frankenstein	11	9,1	5	4,1	6
14 1 77 140	Frauenstein, Stadt	29	8,5	26	7,6	3
14 1 77 150	Freiberg, Stadt	338	7,6	483	10,9	-145
14 1 77 160	Gahlenz	8	8,4	16	16,9	-8
14 1 77 170	Großhartmannsdorf	21	7,1	17	5,8	4
14 1 77 180	Großschirma, Stadt	41	6,6	59	9,5	-18
14 1 77 210	Halsbrücke	17	4,7	28	7,8	-11
14 1 77 230	Hilbersdorf	7	4,8	31	21,2	-24
14 1 77 260	Leubsdorf	28	6,9	38	9,4	-10
14 1 77 270	Lichtenberg/Erzgeb.	21	6,8	71	23,0	-50
14 1 77 290	Mulda/Sa.	17	5,6	34	11,2	-17
14 1 77 300	Neuhausen/Erzgeb.	32	9,5	40	11,9	-8
14 1 77 310	Niederschöna	19	8,9	19	8,9	-
14 1 77 320	Niederwiesa	34	6,4	51	9,7	-17
14 1 77 330	Oberschöna	23	6,1	32	8,5	-9
14 1 77 340	Oederan, Stadt	45	6,1	76	10,4	-31
14 1 77 350	Rechenberg-Bienenmühle	20	7,9	66	26,0	-46
14 1 77 370	Reinsberg	35	10,7	31	9,5	4
14 1 77 380	Sayda, Stadt	19	8,3	61	26,6	-42
14 1 77 400	Weißborn/Erzgeb.	22	8,0	20	7,3	2
14 1 78	Vogtlandkreis	1 273	6,5	2 733	13,9	-1 460
14 1 78 010	Adorf, Stadt	43	7,2	117	19,6	-74
14 1 78 030	Auerbach/Vogtl., Stadt	144	6,6	338	15,5	-194
14 1 78 040	Bad Brambach	11	4,7	76	32,3	-65
14 1 78 050	Bad Elster, Stadt	27	6,5	45	10,8	-18
14 1 78 070	Bergen	5	4,5	14	12,5	-9
14 1 78 080	Bösenbrunn	10	6,9	13	9,0	-3
14 1 78 100	Burgstein	10	4,8	19	9,1	-9
14 1 78 130	Eichigt	11	7,8	17	12,1	-6
14 1 78 140	Ellefeld	9	2,8	50	15,7	-41
14 1 78 150	Elsterberg, Stadt	31	5,9	71	13,5	-40
14 1 78 160	Erlbach	6	3,1	29	15,1	-23
14 1 78 170	Falkenstein/Vogtl., Stadt	58	6,0	153	15,8	-95
14 1 78 190	Grünbach, Höhenluftkurort	10	4,9	51	25,2	-41
14 1 78 200	Hammerbrücke	13	9,1	17	11,9	-4
14 1 78 220	Heinsdorfergrund	26	10,9	20	8,4	6
14 1 78 250	Klingenthal/Sa., Stadt	41	4,4	165	17,6	-124
14 1 78 290	Lengenfeld, Stadt	59	7,1	116	13,9	-57
14 1 78 310	Leubnitz	8	5,3	18	11,9	-10
14 1 78 320	Limbach	9	5,6	23	14,3	-14
14 1 78 330	Markneukirchen, Stadt	48	6,6	96	13,2	-48
14 1 78 350	Mehltheuer	16	10,0	12	7,5	4
14 1 78 360	Morgenröthe-Rautenkranz	8	8,9	6	6,7	2
14 1 78 370	Mühlental	14	8,1	12	7,0	2
14 1 78 380	Mühltroff, Stadt	12	6,0	20	10,1	-8
14 1 78 390	Mylau, Stadt	26	8,4	35	11,3	-9
14 1 78 400	Netzschkau, Stadt	28	6,1	74	16,2	-46
14 1 78 410	Neuensalz	11	4,6	15	6,2	-4

Regierungsbezirk Chemnitz

der Geborenen benen (-)	Zuzüge 2003		Fortzüge 2003		Überschuss der Zu- bzw. Fortzüge (-)		Gesamtveränderung 2003		Schlüssel- nummer
	insgesamt	je 1 000 Einwohner	insgesamt	je 1 000 Einwohner			insgesamt	je 1 000 Einwohner	
					21	22			
5,0	58	48,1	56	46,4	2	1,7	8	6,6	14 1 77 130
0,9	107	31,4	140	41,1	-33	-9,7	-30	-8,8	14 1 77 140
-3,3	2 109	47,5	2 387	53,8	-278	-6,3	-428	-9,6	14 1 77 150
-8,4	19	20,0	30	31,6	-11	-11,6	-19	-20,0	14 1 77 160
1,4	90	30,6	109	37,0	-19	-6,5	-15	-5,1	14 1 77 170
-2,9	190	30,5	210	33,7	-20	-3,2	-43	-6,9	14 1 77 180
-3,1	161	44,8	138	38,4	23	6,4	12	3,3	14 1 77 210
-16,4	104	71,0	58	39,6	46	31,4	22	15,0	14 1 77 230
-2,5	111	27,5	146	36,1	-35	-8,7	-45	-11,1	14 1 77 260
-16,2	162	52,6	125	40,6	37	12,0	-13	-4,2	14 1 77 270
-5,6	129	42,4	180	59,1	-51	-16,7	-68	-22,3	14 1 77 290
-2,4	97	28,9	109	32,5	-12	-3,6	-20	-6,0	14 1 77 300
-	69	32,5	83	39,0	-14	-6,6	-14	-6,6	14 1 77 310
-3,2	166	31,4	201	38,0	-35	-6,6	-52	-9,8	14 1 77 320
-2,4	162	42,9	172	45,5	-10	-2,6	-19	-5,0	14 1 77 330
-4,2	173	23,6	262	35,8	-89	-12,1	-119	-16,2	14 1 77 340
-18,1	113	44,5	94	37,0	19	7,5	-27	-10,6	14 1 77 350
1,2	122	37,4	150	46,0	-28	-8,6	-1	-0,3	14 1 77 370
-18,3	83	36,2	73	31,9	10	4,4	-32	-14,0	14 1 77 380
0,7	105	38,2	107	38,9	-2	-0,7	-	-	14 1 77 400
-7,4	3 605	18,3	4 432	22,5	-827	-4,2	-2 286	-11,6	14 1 78
-12,4	177	29,7	209	35,1	-32	-5,4	-106	-17,8	14 1 78 010
-8,9	784	36,0	881	40,4	-97	-4,4	-291	-13,3	14 1 78 030
-27,6	105	44,6	82	34,9	23	9,8	-42	-17,9	14 1 78 040
-4,3	146	35,2	209	50,4	-63	-15,2	-81	-19,5	14 1 78 050
-8,0	28	25,0	30	26,8	-2	-1,8	-11	-9,8	14 1 78 070
-2,1	131	90,5	123	84,9	8	5,5	5	3,5	14 1 78 080
-4,3	63	30,1	129	61,6	-66	-31,5	-75	-35,8	14 1 78 100
-4,3	54	38,4	86	61,1	-32	-22,7	-38	-27,0	14 1 78 130
-12,8	133	41,6	163	51,0	-30	-9,4	-71	-22,2	14 1 78 140
-7,6	147	28,0	170	32,3	-23	-4,4	-63	-12,0	14 1 78 150
-12,0	58	30,2	54	28,1	4	2,1	-19	-9,9	14 1 78 160
-9,8	430	44,3	417	43,0	13	1,3	-82	-8,5	14 1 78 170
-20,2	91	44,9	122	60,2	-31	-15,3	-72	-35,6	14 1 78 190
-2,8	30	21,1	49	34,4	-19	-13,4	-23	-16,2	14 1 78 200
2,5	43	18,0	57	23,9	-14	-5,9	-8	-3,4	14 1 78 220
-13,2	185	19,7	246	26,2	-61	-6,5	-185	-19,7	14 1 78 250
-6,8	223	26,7	306	36,6	-83	-9,9	-140	-16,8	14 1 78 290
-6,6	60	39,6	59	38,9	1	0,7	-9	-5,9	14 1 78 310
-8,7	50	31,1	59	36,6	-9	-5,6	-23	-14,3	14 1 78 320
-6,6	170	23,5	223	30,8	-53	-7,3	-101	-13,9	14 1 78 330
2,5	53	33,2	65	40,7	-12	-7,5	-8	-5,0	14 1 78 350
2,2	12	13,4	15	16,8	-3	-3,4	-1	-1,1	14 1 78 360
1,2	74	43,0	89	51,7	-15	-8,7	-13	-7,5	14 1 78 370
-4,0	51	25,7	72	36,2	-21	-10,6	-29	-14,6	14 1 78 380
-2,9	121	38,9	151	48,6	-30	-9,7	-39	-12,6	14 1 78 390
-10,0	160	34,9	211	46,1	-51	-11,1	-97	-21,2	14 1 78 400
-1,7	101	42,0	104	43,2	-3	-1,2	-7	-2,9	14 1 78 410

Regierungsbezirk Chemnitz

Schlüssel- nummer	Kreis Gemeinde	Allgemein bildende Schulen am 4. September 2003					
		Grundschulen				Mittelschulen	
		Schulen	Klassen	Schüler	Lehrer	Schulen	Klassen
		30	31	32	33	34	35
Noch: Kreis Freiberg							
14 1 77 130	Frankenstein	-	-	-	-	-	-
14 1 77 140	Frauenstein, Stadt	1	6	102	10	-	-
14 1 77 150	Freiberg, Stadt	9	56	1 050	97	4	59
14 1 77 160	Gahlenz	-	-	-	-	-	-
14 1 77 170	Großhartmannsdorf	1	4	77	7	-	-
14 1 77 180	Großschirma, Stadt	3	11	171	15	2	18
14 1 77 210	Halsbrücke	1	4	92	7	1	12
14 1 77 230	Hilbersdorf	1	4	57	6	-	-
14 1 77 260	Leubsdorf	1	6	116	11	-	-
14 1 77 270	Lichtenberg/Erzgeb.	1	4	70	7	1	12
14 1 77 290	Mulda/Sa.	1	4	73	7	1	11
14 1 77 300	Neuhausen/Erzgeb.	1	4	76	7	-	-
14 1 77 310	Niederschöna	1	4	59	7	1	11
14 1 77 320	Niederwiesa	2	7	128	11	1	14
14 1 77 330	Oberschöna	2	7	124	11	-	-
14 1 77 340	Oederan, Stadt	1	10	216	17	1	14
14 1 77 350	Rechenberg-Bienenmühle	1	4	58	8	1	11
14 1 77 370	Reinsberg	1	5	86	9	-	-
14 1 77 380	Sayda, Stadt	1	4	67	7	1	10
14 1 77 400	Weißborn/Erzgeb.	1	4	57	7	-	-
14 1 78	Vogtlandkreis	43	239	4 456	381	24	326
14 1 78 010	Adorf, Stadt	1	6	108	8	1	12
14 1 78 030	Auerbach/Vogtl., Stadt	4	27	496	43	2	36
14 1 78 040	Bad Brambach	1	4	39	4	-	-
14 1 78 050	Bad Elster, Stadt	1	5	89	7	1	13
14 1 78 070	Bergen	-	-	-	-	-	-
14 1 78 080	Bösenbrunn	1	4	61	5	-	-
14 1 78 100	Burgstein	1	4	60	5	-	-
14 1 78 130	Eichigt	1	4	77	6	-	-
14 1 78 140	Ellefeld	1	4	80	7	-	-
14 1 78 150	Elsterberg, Stadt	1	6	117	11	1	15
14 1 78 160	Erlbach	-	-	-	-	1	10
14 1 78 170	Falkenstein/Vogtl., Stadt	3	12	242	16	1	21
14 1 78 190	Grünbach, Höhenluftkurort	1	2	29	5	1	11
14 1 78 200	Hammerbrücke	1	4	82	7	-	-
14 1 78 220	Heinsdorfergrund	1	3	55	5	-	-
14 1 78 250	Klingenthal/Sa., Stadt	1	9	170	18	1	13
14 1 78 290	Lengenfeld, Stadt	1	9	174	15	1	15
14 1 78 310	Leubnitz	-	-	-	-	-	-
14 1 78 320	Limbach	1	4	71	4	-	-
14 1 78 330	Markneukirchen, Stadt	1	10	222	14	-	-
14 1 78 350	Mehltheuer	-	-	-	-	1	11
14 1 78 360	Morgenröthe-Rautenkranz	-	-	-	-	-	-
14 1 78 370	Mühlental	-	-	-	-	-	-
14 1 78 380	Mühltroff, Stadt	1	4	88	6	-	-
14 1 78 390	Mylau, Stadt	1	5	78	7	-	-
14 1 78 400	Netzschkau, Stadt	1	5	105	8	1	18
14 1 78 410	Neuensalz	1	4	66	6	-	-

Regierungsbezirk Chemnitz

Allgemein bildende Schulen und Förderschulen am 4. September 2003										Schlüssel- nummer
Mittelschulen		Gymnasien				Förderschulen				
Schüler	Lehrer	Schulen	Klassen	Schüler	Lehrer	Schulen	Klassen	Schüler	Lehrer	
36	37	38	39	40	41	42	43	44	45	
-	-	-	-	-	-	-	-	-	-	14 1 77 130
-	-	-	-	-	-	-	-	-	-	14 1 77 140
1 405	107	2	48	1 608	125	2	32	353	51	14 1 77 150
-	-	-	-	-	-	-	-	-	-	14 1 77 160
-	-	-	-	-	-	-	-	-	-	14 1 77 170
367	34	-	-	-	-	-	-	-	-	14 1 77 180
286	24	-	-	-	-	-	-	-	-	14 1 77 210
-	-	-	-	-	-	-	-	-	-	14 1 77 230
-	-	-	-	-	-	-	-	-	-	14 1 77 260
270	19	-	-	-	-	-	-	-	-	14 1 77 270
232	18	-	-	-	-	-	-	-	-	14 1 77 290
-	-	-	-	-	-	-	-	-	-	14 1 77 300
232	21	-	-	-	-	-	-	-	-	14 1 77 310
338	26	-	-	-	-	-	-	-	-	14 1 77 320
-	-	-	-	-	-	-	-	-	-	14 1 77 330
356	28	-	-	-	-	-	-	-	-	14 1 77 340
256	19	-	-	-	-	-	-	-	-	14 1 77 350
-	-	-	-	-	-	-	-	-	-	14 1 77 370
222	19	-	-	-	-	-	-	-	-	14 1 77 380
-	-	-	-	-	-	-	-	-	-	14 1 77 400
7 356	620	6	129	4 357	333	7	79	763	136	14 1 78
252	21	-	-	-	-	-	-	-	-	14 1 78 010
880	74	1	26	797	58	3	29	280	53	14 1 78 030
-	-	-	-	-	-	-	-	-	-	14 1 78 040
272	23	-	-	-	-	-	-	-	-	14 1 78 050
-	-	-	-	-	-	-	-	-	-	14 1 78 070
-	-	-	-	-	-	-	-	-	-	14 1 78 080
-	-	-	-	-	-	-	-	-	-	14 1 78 100
-	-	-	-	-	-	-	-	-	-	14 1 78 130
-	-	-	-	-	-	-	-	-	-	14 1 78 140
319	27	-	-	-	-	-	-	-	-	14 1 78 150
196	21	-	-	-	-	-	-	-	-	14 1 78 160
457	36	1	5	238	28	-	-	-	-	14 1 78 170
244	19	-	-	-	-	-	-	-	-	14 1 78 190
-	-	-	-	-	-	-	-	-	-	14 1 78 200
-	-	-	-	-	-	-	-	-	-	14 1 78 220
252	22	-	-	-	-	-	-	-	-	14 1 78 250
317	30	-	-	-	-	-	-	-	-	14 1 78 290
-	-	-	-	-	-	-	-	-	-	14 1 78 310
-	-	-	-	-	-	-	-	-	-	14 1 78 320
-	-	1	18	622	43	1	22	230	39	14 1 78 330
266	21	-	-	-	-	-	-	-	-	14 1 78 350
-	-	-	-	-	-	-	-	-	-	14 1 78 360
-	-	-	-	-	-	-	-	-	-	14 1 78 370
-	-	-	-	-	-	-	-	-	-	14 1 78 380
-	-	-	-	-	-	-	-	-	-	14 1 78 390
419	30	-	-	-	-	-	-	-	-	14 1 78 400
-	-	-	-	-	-	-	-	-	-	14 1 78 410

Regierungsbezirk Chemnitz

Schlüssel- nummer	Kreis Gemeinde	Absolventen/Abgänger am Ende des Schuljahres			
		insgesamt	davon		
			ohne Hauptschul- abschluss	mit Hauptschul- abschluss	mit Realschul- abschluss
		46	47	48	49
Noch: Kreis Freiberg					
14 1 77 130	Frankenstein	-	-	-	-
14 1 77 140	Frauenstein, Stadt	-	-	-	-
14 1 77 150	Freiberg, Stadt	656	68	93	241
14 1 77 160	Gahlenz	-	-	-	-
14 1 77 170	Großhartmannsdorf	-	-	-	-
14 1 77 180	Großschirma, Stadt	87	3	14	70
14 1 77 210	Halsbrücke	49	1	-	48
14 1 77 230	Hilbersdorf	-	-	-	-
14 1 77 260	Leubsdorf	-	-	-	-
14 1 77 270	Lichtenberg/Erzgeb.	41	4	-	37
14 1 77 290	Mulda/Sa.	52	8	8	36
14 1 77 300	Neuhausen/Erzgeb.	-	-	-	-
14 1 77 310	Niederschöna	59	-	3	56
14 1 77 320	Niederwiesa	67	2	14	51
14 1 77 330	Oberschöna	-	-	-	-
14 1 77 340	Oederan, Stadt	90	1	19	70
14 1 77 350	Rechenberg-Bienenmühle	23	-	1	22
14 1 77 370	Reinsberg	-	-	-	-
14 1 77 380	Sayda, Stadt	51	2	14	35
14 1 77 400	Weißborn/Erzgeb.	-	-	-	-
14 1 78	Vogtlandkreis	2 592	225	357	1 536
14 1 78 010	Adorf, Stadt	38	1	1	36
14 1 78 030	Auerbach/Vogtl., Stadt	295	54	26	141
14 1 78 040	Bad Brambach	21	3	-	18
14 1 78 050	Bad Elster, Stadt	60	9	10	41
14 1 78 070	Bergen	-	-	-	-
14 1 78 080	Bösenbrunn	-	-	-	-
14 1 78 100	Burgstein	-	-	-	-
14 1 78 130	Eichigt	-	-	-	-
14 1 78 140	Ellefeld	23	1	2	20
14 1 78 150	Elsterberg, Stadt	72	1	21	50
14 1 78 160	Erlbach	61	5	10	46
14 1 78 170	Falkenstein/Vogtl., Stadt	128	4	18	55
14 1 78 190	Grünbach, Höhenluftkurort	39	4	7	28
14 1 78 200	Hammerbrücke	-	-	-	-
14 1 78 220	Heinsdorfergrund	-	-	-	-
14 1 78 250	Klingenthal/Sa., Stadt	106	1	11	52
14 1 78 290	Lengenfeld, Stadt	81	1	13	67
14 1 78 310	Leubnitz	-	-	-	-
14 1 78 320	Limbach	-	-	-	-
14 1 78 330	Markneukirchen, Stadt	134	48	10	11
14 1 78 350	Mehltheuer	68	3	15	50
14 1 78 360	Morgenröthe-Rautenkranz	-	-	-	-
14 1 78 370	Mühlental	-	-	-	-
14 1 78 380	Mühltruff, Stadt	-	-	-	-
14 1 78 390	Mylau, Stadt	59	5	10	44
14 1 78 400	Netzschkau, Stadt	62	1	-	61
14 1 78 410	Neuensalz	-	-	-	-

Regierungsbezirk Chemnitz

2002/03	Berufsbildende Schulen am 3. November 2003				Gewerbeanzeigen 2003			Schlüssel- nummer
mit allgemeiner Hochschulreife	Schulen	Klassen	Schüler	Lehrer	Anmel- dungen	Abmel- dungen	Ummel- dungen	
50	51	52	53	54	55	56	57	
-	-	-	-	-	5	-	10	14 1 77 130
-	-	-	-	-	26	3	14	14 1 77 140
254	5	187	3 816	163	328	98	293	14 1 77 150
-	-	-	-	-	6	2	8	14 1 77 160
-	-	-	-	-	12	5	10	14 1 77 170
-	-	-	-	-	41	7	33	14 1 77 180
-	-	-	-	-	21	1	11	14 1 77 210
-	-	-	-	-	12	2	7	14 1 77 230
-	-	-	-	-	32	10	23	14 1 77 260
-	-	-	-	-	14	2	13	14 1 77 270
-	-	-	-	-	24	6	25	14 1 77 290
-	-	-	-	-	36	4	18	14 1 77 300
-	-	-	-	-	6	-	8	14 1 77 310
-	-	-	-	-	61	15	27	14 1 77 320
-	-	-	-	-	18	-	10	14 1 77 330
-	-	-	-	-	68	18	41	14 1 77 340
-	-	-	-	-	15	2	18	14 1 77 350
-	-	-	-	-	24	4	23	14 1 77 370
-	-	-	-	-	12	3	9	14 1 77 380
-	-	-	-	-	12	3	13	14 1 77 400
474	10	229	5 338	239	1 532	450	1 247	14 1 78
-	-	-	-	-	39	12	42	14 1 78 010
74	2	12	239	8	180	53	118	14 1 78 030
-	-	-	-	-	19	6	23	14 1 78 040
-	1	20	546	30	30	10	30	14 1 78 050
-	-	-	-	-	5	2	4	14 1 78 070
-	-	-	-	-	11	1	8	14 1 78 080
-	-	-	-	-	12	2	9	14 1 78 100
-	-	-	-	-	11	3	4	14 1 78 130
-	-	-	-	-	24	4	20	14 1 78 140
-	-	-	-	-	33	7	25	14 1 78 150
-	-	-	-	-	11	1	5	14 1 78 160
51	1	38	920	35	88	34	72	14 1 78 170
-	-	-	-	-	14	4	11	14 1 78 190
-	-	-	-	-	9	5	8	14 1 78 200
-	-	-	-	-	23	8	14	14 1 78 220
42	-	-	-	-	74	25	72	14 1 78 250
-	1	4	74	6	76	20	64	14 1 78 290
-	-	-	-	-	8	4	7	14 1 78 310
-	-	-	-	-	12	4	5	14 1 78 320
65	-	-	-	-	43	23	66	14 1 78 330
-	-	-	-	-	16	1	8	14 1 78 350
-	-	-	-	-	6	-	3	14 1 78 360
-	-	-	-	-	4	-	2	14 1 78 370
-	-	-	-	-	13	6	9	14 1 78 380
-	-	-	-	-	33	8	21	14 1 78 390
-	-	-	-	-	32	12	40	14 1 78 400
-	-	-	-	-	23	1	24	14 1 78 410

Regierungsbezirk Chemnitz

Schlüssel- nummer	Kreis Gemeinde	Sozialversicherungspflichtig Beschäftigte am 30. Juni 2003				
		am Arbeitsort			am Wohnort	
		insgesamt	männlich	weiblich	insgesamt	männlich
		58	59	60	61	62
Noch: Kreis Freiberg						
14 1 77 130	Frankenstein	251	165	86	466	263
14 1 77 140	Frauenstein, Stadt	728	376	352	1 254	680
14 1 77 150	Freiberg, Stadt	17 308	8 444	8 864	14 080	7 430
14 1 77 160	Gahlenz	138	80	58	352	194
14 1 77 170	Großhartmannsdorf	355	197	158	1 138	653
14 1 77 180	Großschirma, Stadt	1 837	1 146	691	2 316	1 285
14 1 77 210	Halsbrücke	1 087	725	362	1 296	707
14 1 77 230	Hilbersdorf	670	408	262	550	293
14 1 77 260	Leubsdorf	748	493	255	1 492	856
14 1 77 270	Lichtenberg/Erzgeb.	1 012	567	445	1 165	638
14 1 77 290	Mulda/Sa.	701	415	286	1 052	589
14 1 77 300	Neuhausen/Erzgeb.	640	341	299	1 070	584
14 1 77 310	Niederschöna	576	211	365	833	449
14 1 77 320	Niederwiesa	1 290	638	652	2 017	1 008
14 1 77 330	Oberschöna	332	207	125	1 444	787
14 1 77 340	Oederan, Stadt	2 748	1 173	1 575	2 532	1 383
14 1 77 350	Rechenberg-Bienenmühle	619	411	208	837	476
14 1 77 370	Reinsberg	552	373	179	1 198	701
14 1 77 380	Sayda, Stadt	671	343	328	792	439
14 1 77 400	Weißborn/Erzgeb.	851	623	228	1 157	620
14 1 78	Vogtlandkreis	54 274	27 987	26 287	67 393	35 328
14 1 78 010	Adorf, Stadt	1 399	662	737	2 214	1 160
14 1 78 030	Auerbach/Vogtl., Stadt	5 536	2 447	3 089	7 200	3 692
14 1 78 040	Bad Brambach	561	222	339	752	368
14 1 78 050	Bad Elster, Stadt	1 881	497	1 384	1 539	747
14 1 78 070	Bergen	63	26	37	435	225
14 1 78 080	Bösenbrunn	273	208	65	497	259
14 1 78 100	Burgstein	251	152	99	778	421
14 1 78 130	Eichigt	196	132	64	584	319
14 1 78 140	Ellefeld	985	540	445	1 014	511
14 1 78 150	Elsterberg, Stadt	1 182	579	603	1 712	896
14 1 78 160	Erlbach	220	107	113	722	373
14 1 78 170	Falkenstein/Vogtl., Stadt	2 724	1 220	1 504	3 166	1 652
14 1 78 190	Grünbach, Höhenluftkurort	616	232	384	661	324
14 1 78 200	Hammerbrücke	725	552	173	524	292
14 1 78 220	Heinsdorfergrund	936	675	261	897	461
14 1 78 250	Klingenthal/Sa., Stadt	2 370	1 219	1 151	3 021	1 585
14 1 78 290	Lengsfeld, Stadt	2 196	1 212	984	3 007	1 613
14 1 78 310	Leubnitz	154	95	59	654	360
14 1 78 320	Limbach	201	105	96	526	285
14 1 78 330	Markneukirchen, Stadt	2 457	1 339	1 118	2 529	1 274
14 1 78 350	Mehltheuer	232	118	114	603	323
14 1 78 360	Morgenröthe-Rautenkranz	106	50	56	306	181
14 1 78 370	Mühlental	147	93	54	530	293
14 1 78 380	Mühltroff, Stadt	385	160	225	761	399
14 1 78 390	Mylau, Stadt	867	487	380	1 010	530
14 1 78 400	Netzschkau, Stadt	1 126	630	496	1 407	751
14 1 78 410	Neuensalz	858	634	224	989	520

Regierungsbezirk Chemnitz

	Arbeitslose am 31. Dezember 2003							Schlüssel- nummer
	insgesamt	und zwar						
weiblich		männlich	weiblich	im Alter von unter 25 Jahren	im Alter von 55 Jahren u. mehr	Langzeit- arbeitslose	Schwer- behinderte	
63	64	65	66	67	68	69	70	
203	102	57	45	16	9	40	.	14 1 77 130
574	209	92	117	18	28	83	4	14 1 77 140
6 650	3 881	1 873	2 008	404	460	1 875	105	14 1 77 150
158	69	28	41	8	8	24	.	14 1 77 160
485	238	106	132	33	27	99	4	14 1 77 170
1 031	572	269	303	55	61	258	11	14 1 77 180
589	295	153	142	37	36	112	8	14 1 77 210
257	101	38	63	12	8	41	5	14 1 77 230
636	327	153	174	40	40	123	8	14 1 77 260
527	228	112	116	40	22	98	4	14 1 77 270
463	287	130	157	21	30	112	6	14 1 77 290
486	316	150	166	26	37	171	4	14 1 77 300
384	167	81	86	14	21	65	5	14 1 77 310
1 009	338	168	170	45	53	115	7	14 1 77 320
657	294	142	152	33	29	149	5	14 1 77 330
1 149	618	282	336	62	62	276	15	14 1 77 340
361	164	71	93	7	19	70	.	14 1 77 350
497	299	145	154	30	24	122	11	14 1 77 370
353	147	68	79	10	13	57	5	14 1 77 380
537	202	98	104	29	19	104	6	14 1 77 400
32 065	15 260	7 548	7 712	1 499	1 650	5 533	325	14 1 78
1 054	399	208	191	47	39	132	8	14 1 78 010
3 508	1 875	932	943	207	191	691	52	14 1 78 030
384	155	87	68	24	23	46	3	14 1 78 040
792	242	134	108	27	24	74	.	14 1 78 050
210	90	44	46	3	17	30	.	14 1 78 070
238	121	59	62	15	16	37	3	14 1 78 080
357	200	119	81	18	24	54	4	14 1 78 100
265	76	33	43	8	4	22	.	14 1 78 130
503	241	123	118	21	27	87	7	14 1 78 140
816	445	225	220	44	43	176	11	14 1 78 150
349	101	55	46	14	15	33	4	14 1 78 160
1 514	837	408	429	73	78	298	14	14 1 78 170
337	101	55	46	8	12	35	5	14 1 78 190
232	68	33	35	4	6	22	.	14 1 78 200
436	165	74	91	18	12	47	.	14 1 78 220
1 436	806	399	407	71	103	336	9	14 1 78 250
1 394	691	324	367	64	67	265	10	14 1 78 290
294	87	49	38	11	16	28	.	14 1 78 310
241	84	35	49	3	12	35	3	14 1 78 320
1 255	556	287	269	56	57	209	13	14 1 78 330
280	118	57	61	12	17	39	6	14 1 78 350
125	79	28	51	4	11	32	.	14 1 78 360
237	91	44	47	11	9	20	-	14 1 78 370
362	154	65	89	19	22	55	.	14 1 78 380
480	283	125	158	31	34	115	4	14 1 78 390
656	366	165	201	26	52	155	12	14 1 78 400
469	139	66	73	6	16	45	.	14 1 78 410

Regierungsbezirk Chemnitz

Schlüssel- nummer	Kreis Gemeinde	Bodenfläche nach Art der tatsächlichen Nutzung am 31.12. 2003 in ha		
		insgesamt	Siedlungs- und Verkehrsfläche	
			zusammen	Gebäude- und Freifläche
		71	72	73
Noch: Kreis Freiberg				
14 1 77 130	Frankenstein	2 150	135	64
14 1 77 140	Frauenstein, Stadt	5 883	324	151
14 1 77 150	Freiberg, Stadt	4 805	1 299	870
14 1 77 160	Gahlenz	1 330	71	44
14 1 77 170	Großhartmannsdorf	3 223	204	123
14 1 77 180	Großschirma, Stadt	6 144	570	321
14 1 77 210	Halsbrücke	2 495	224	136
14 1 77 230	Hilbersdorf	554	112	79
14 1 77 260	Leubsdorf	3 434	255	137
14 1 77 270	Lichtenberg/Erzgeb.	3 317	219	128
14 1 77 290	Mulda/Sa.	4 308	271	135
14 1 77 300	Neuhausen/Erzgeb.	4 803	267	128
14 1 77 310	Niederschöna	1 612	144	92
14 1 77 320	Niederwiesa	1 618	288	153
14 1 77 330	Oberschöna	4 422	314	156
14 1 77 340	Oederan, Stadt	4 255	404	229
14 1 77 350	Rechenberg-Bienenmühle	5 249	292	122
14 1 77 370	Reinsberg	4 975	301	178
14 1 77 380	Sayda, Stadt	3 517	189	99
14 1 77 400	Weißborn/Erzgeb.	2 251	182	103
14 1 78	Vogtlandkreis	130 984	12 162	6 504
14 1 78 010	Adorf, Stadt	4 281	411	181
14 1 78 030	Auerbach/Vogtl., Stadt	5 538	854	544
14 1 78 040	Bad Brambach	4 383	310	126
14 1 78 050	Bad Elster, Stadt	1 973	252	115
14 1 78 070	Bergen	830	63	36
14 1 78 080	Bösenbrunn	3 422	177	78
14 1 78 100	Burgstein	5 790	359	129
14 1 78 130	Eichigt	3 264	161	77
14 1 78 140	Ellefeld	455	131	82
14 1 78 150	Elsterberg, Stadt	2 507	252	143
14 1 78 160	Erlbach	2 172	111	53
14 1 78 170	Falkenstein/Vogtl., Stadt	3 105	451	257
14 1 78 190	Grünbach, Höhenluftkurort	2 753	150	66
14 1 78 200	Hammerbrücke	814	86	53
14 1 78 220	Heinsdorfergrund	2 196	230	135
14 1 78 250	Klingenthal/Sa., Stadt	2 866	398	242
14 1 78 290	Lengsfeld, Stadt	4 716	632	306
14 1 78 310	Leubnitz	2 964	139	62
14 1 78 320	Limbach	1 416	143	71
14 1 78 330	Markneukirchen, Stadt	4 738	347	192
14 1 78 350	Mehltheuer	2 209	159	68
14 1 78 360	Morgenröthe-Rautenkranz	3 003	99	45
14 1 78 370	Mühlental	3 956	175	100
14 1 78 380	Mühltruff, Stadt	2 770	153	75
14 1 78 390	Mylau, Stadt	473	153	90
14 1 78 400	Netzschkau, Stadt	1 252	219	132
14 1 78 410	Neuensalz	3 345	306	137

Regierungsbezirk Chemnitz

Bodenfläche nach Art der tatsächlichen Nutzung am 31.12. 2003 in ha					Schlüssel- nummer
Siedlungs- und Verkehrsfläche					
Betriebsfläche (ohne Abbau- und Bergbaufläche)	Erholungsfläche	Friedhofsfläche	Verkehrsfläche	darunter Straße, Weg, Platz	
74	75	76	77	78	
0	4	1	66	51	14 1 77 130
9	13	2	149	136	14 1 77 140
26	65	14	324	239	14 1 77 150
-	3	0	24	24	14 1 77 160
1	5	1	74	72	14 1 77 170
8	19	2	220	191	14 1 77 180
5	7	2	75	68	14 1 77 210
4	1	0	27	21	14 1 77 230
0	7	1	109	83	14 1 77 260
2	7	1	82	67	14 1 77 270
0	18	1	117	93	14 1 77 290
1	17	2	120	112	14 1 77 300
0	7	1	44	44	14 1 77 310
4	29	2	101	69	14 1 77 320
11	6	2	139	105	14 1 77 330
5	20	2	149	110	14 1 77 340
0	19	1	149	116	14 1 77 350
1	10	2	110	104	14 1 77 370
1	8	-	81	81	14 1 77 380
6	10	1	63	43	14 1 77 400
149	727	89	4 694	3 979	14 1 78
18	25	2	184	140	14 1 78 010
0	60	10	240	216	14 1 78 030
2	26	1	154	114	14 1 78 040
1	47	2	87	70	14 1 78 050
0	6	1	20	20	14 1 78 070
0	7	1	91	91	14 1 78 080
5	7	1	217	193	14 1 78 100
0	6	1	78	70	14 1 78 130
1	4	4	40	24	14 1 78 140
1	14	2	93	81	14 1 78 150
0	9	1	48	48	14 1 78 160
0	31	1	162	101	14 1 78 170
2	7	1	75	56	14 1 78 190
1	4	1	28	19	14 1 78 200
4	13	1	77	77	14 1 78 220
3	16	3	134	129	14 1 78 250
20	51	3	254	222	14 1 78 290
2	4	1	70	68	14 1 78 310
6	9	1	57	49	14 1 78 320
4	9	5	137	124	14 1 78 330
1	4	-	86	56	14 1 78 350
1	4	1	49	45	14 1 78 360
2	3	1	68	68	14 1 78 370
1	6	1	70	52	14 1 78 380
0	11	2	51	30	14 1 78 390
-	10	2	75	63	14 1 78 400
15	28	2	123	123	14 1 78 410

Regierungsbezirk Chemnitz

Schlüssel- nummer	Kreis Gemeinde	Landwirtschaftliche Betriebe 2003			
		insgesamt	davon mit einer landwirtschaftlich genutzten Fläche von ... bis unter ... ha		
			unter 10	10 - 100	100 und mehr
		79	80	81	82
Noch: Kreis Freiberg					
14 1 77 130	Frankenstein	5	3	-	2
14 1 77 140	Frauenstein, Stadt	27	13	10	4
14 1 77 150	Freiberg, Stadt	14	8	6	-
14 1 77 160	Gahlenz	8	3	5	-
14 1 77 170	Großhartmannsdorf	24	11	11	2
14 1 77 180	Großschirma, Stadt	30	9	15	6
14 1 77 210	Halsbrücke	14	3	6	5
14 1 77 230	Hilbersdorf	2	1	-	1
14 1 77 260	Leubsdorf	22	11	7	4
14 1 77 270	Lichtenberg/Erzgeb.	11	4	7	-
14 1 77 290	Mulda/Sa.	40	20	16	4
14 1 77 300	Neuhausen/Erzgeb.	6	4	1	1
14 1 77 310	Niederschöna	12	7	3	2
14 1 77 320	Niederwiesa	11	5	5	1
14 1 77 330	Oberschöna	14	4	5	5
14 1 77 340	Oederan, Stadt	22	9	9	4
14 1 77 350	Rechenberg-Bienenmühle	2	-	-	2
14 1 77 370	Reinsberg	26	11	11	4
14 1 77 380	Sayda, Stadt	14	7	4	3
14 1 77 400	Weißborn/Erzgeb.	2	2	-	-
14 1 78	Vogtlandkreis	723	399	232	92
14 1 78 010	Adorf, Stadt	16	10	5	1
14 1 78 030	Auerbach/Vogtl., Stadt	17	10	5	2
14 1 78 040	Bad Brambach	14	6	4	4
14 1 78 050	Bad Elster, Stadt	1	1	-	-
14 1 78 070	Bergen	4	3	1	-
14 1 78 080	Bösenbrunn	15	7	7	1
14 1 78 100	Burgstein	19	10	7	2
14 1 78 130	Eichigt	17	5	8	4
14 1 78 140	Ellefeld	3	2	-	1
14 1 78 150	Elsterberg, Stadt	24	10	12	2
14 1 78 160	Erlbach	13	9	2	2
14 1 78 170	Falkenstein/Vogtl., Stadt	12	8	3	1
14 1 78 190	Grünbach, Höhenluftkurort	1	-	1	-
14 1 78 200	Hammerbrücke	4	3	1	-
14 1 78 220	Heinsdorfergrund	33	20	9	4
14 1 78 250	Klingenthal/Sa., Stadt	2	2	-	-
14 1 78 290	Lengsfeld, Stadt	53	39	9	5
14 1 78 310	Leubnitz	25	13	8	4
14 1 78 320	Limbach	9	3	6	-
14 1 78 330	Markneukirchen, Stadt	22	10	6	6
14 1 78 350	Mehltheuer	21	7	7	7
14 1 78 360	Morgenröthe-Rautenkranz	-	-	-	-
14 1 78 370	Mühlental	30	20	9	1
14 1 78 380	Mühltruff, Stadt	22	14	5	3
14 1 78 390	Mylau, Stadt	4	3	1	-
14 1 78 400	Netzschkau, Stadt	12	5	6	1
14 1 78 410	Neuensalz	6	2	2	2

Regierungsbezirk Chemnitz

Landwirtschaftliche Betriebe und landwirtschaftlich genutzte Fläche 2003 in ha								Schlüssel- nummer
insgesamt		darunter						
		Ackerland		Dauergrünland		Dauerkulturen		
Betriebe	Fläche	Betriebe	Fläche	Betriebe	Fläche	Betriebe	Fläche	
83	84	85	86	87	88	89	90	
5	.	4	.	5	.	-	-	14 1 77 130
27	5 824	11	3 346	25	2 477	-	-	14 1 77 140
14	351	9	253	12	98	-	-	14 1 77 150
8	180	4	93	8	87	-	-	14 1 77 160
24	2 568	18	1 593	23	.	1	.	14 1 77 170
30	4 218	21	3 324	28	.	1	.	14 1 77 180
14	1 710	12	1 564	10	144	-	-	14 1 77 210
2	.	1	.	2	.	-	-	14 1 77 230
22	3 114	15	2 290	22	822	-	-	14 1 77 260
11	244	6	66	11	178	-	-	14 1 77 270
40	1 548	24	716	40	831	-	-	14 1 77 290
6	.	3	.	6	.	-	-	14 1 77 300
12	2 401	10	1 946	11	451	3	4	14 1 77 310
11	883	7	574	11	309	-	-	14 1 77 320
14	3 724	10	3 215	13	509	-	-	14 1 77 330
22	3 846	17	3 078	22	767	-	-	14 1 77 340
2	.	1	.	2	.	-	-	14 1 77 350
26	3 083	18	2 725	22	.	1	.	14 1 77 370
14	1 913	10	1 174	13	739	-	-	14 1 77 380
2	.	1	.	2	.	-	-	14 1 77 400
723	51 743	466	34 057	685	17 621	16	39	14 1 78
16	.	11	.	16	.	-	-	14 1 78 010
17	1 606	11	.	16	858	1	.	14 1 78 030
14	1 066	11	675	14	391	-	-	14 1 78 040
1	.	1	.	1	.	-	-	14 1 78 050
4	33	3	19	4	14	-	-	14 1 78 070
15	.	8	.	14	.	-	-	14 1 78 080
19	1 658	12	1 105	19	552	-	-	14 1 78 100
17	3 610	12	.	15	1 131	1	.	14 1 78 130
3	.	2	.	3	.	-	-	14 1 78 140
24	1 764	15	.	23	530	1	.	14 1 78 150
13	453	5	.	12	364	1	.	14 1 78 160
12	.	4	.	11	491	-	-	14 1 78 170
1	.	1	.	1	.	-	-	14 1 78 190
4	24	2	.	4	.	-	-	14 1 78 200
33	3 127	17	2 499	33	628	-	-	14 1 78 220
2	.	1	.	1	.	-	-	14 1 78 250
53	2 695	29	1 754	52	941	-	-	14 1 78 290
25	1 849	19	1 269	23	.	2	.	14 1 78 310
9	188	5	76	9	112	-	-	14 1 78 320
22	2 511	14	1 342	22	.	2	.	14 1 78 330
21	1 132	17	683	20	448	-	-	14 1 78 350
-	-	-	-	-	-	-	-	14 1 78 360
30	.	23	.	29	751	-	-	14 1 78 370
22	1 396	17	1 108	22	287	-	-	14 1 78 380
4	34	3	.	3	.	-	-	14 1 78 390
12	378	10	253	12	123	-	-	14 1 78 400
6	1 044	5	797	4	246	-	-	14 1 78 410

Regierungsbezirk Chemnitz

Schlüssel- nummer	Kreis Gemeinde	Ergebnis der allgemeinen Viehzählung vom 3. Mai 2003				
		Betriebe mit Rinder- haltung	Rinder		Betriebe mit Schweine- haltung	Schweine insgesamt
			insgesamt	darunter Milchkühe		
		91	92	93	94	95
Noch: Kreis Freiberg						
14 1 77 130	Frankenstein	4	.	.	1	.
14 1 77 140	Frauenstein, Stadt	16	5 726	1 923	4	.
14 1 77 150	Freiberg, Stadt	7	235	.	3	.
14 1 77 160	Gahlenz	7	265	104	1	.
14 1 77 170	Großhartmannsdorf	18	2 267	.	3	.
14 1 77 180	Großschirma, Stadt	22	4 464	1 967	9	33
14 1 77 210	Halsbrücke	6	306	.	2	.
14 1 77 230	Hilbersdorf	1	.	-	1	.
14 1 77 260	Leubsdorf	19	3 189	1 516	2	.
14 1 77 270	Lichtenberg/Erzgeb.	10	455	.	2	.
14 1 77 290	Mulda/Sa.	29	1 906	656	4	51
14 1 77 300	Neuhausen/Erzgeb.	3	.	.	1	.
14 1 77 310	Niederschöna	7	.	.	1	.
14 1 77 320	Niederwiesa	8	934	385	5	.
14 1 77 330	Oberschöna	9	2 020	754	2	.
14 1 77 340	Oederan, Stadt	16	2 846	1 233	4	.
14 1 77 350	Rechenberg-Bienenmühle	2	.	.	-	-
14 1 77 370	Reinsberg	14	1 139	517	3	3
14 1 77 380	Sayda, Stadt	9	1 994	885	3	16
14 1 77 400	Weißborn/Erzgeb.	1	.	-	-	-
14 1 78	Vogtlandkreis	488	39 753	15 951	157	38 940
14 1 78 010	Adorf, Stadt	9	.	31	1	.
14 1 78 030	Auerbach/Vogtl., Stadt	10	631	.	2	.
14 1 78 040	Bad Brambach	10	394	107	-	-
14 1 78 050	Bad Elster, Stadt	1	.	-	1	.
14 1 78 070	Bergen	2	.	-	1	.
14 1 78 080	Bösenbrunn	7	.	.	3	22
14 1 78 100	Burgstein	13	981	416	6	74
14 1 78 130	Eichigt	12	.	.	3	.
14 1 78 140	Ellefeld	2	.	-	1	.
14 1 78 150	Elsterberg, Stadt	18	2 357	.	7	.
14 1 78 160	Erlbach	7	170	.	2	.
14 1 78 170	Falkenstein/Vogtl., Stadt	7	.	.	2	.
14 1 78 190	Grünbach, Höhenluftkurort	1	.	.	-	-
14 1 78 200	Hammerbrücke	3	30	.	-	-
14 1 78 220	Heinsdorfergrund	27	2 362	973	6	.
14 1 78 250	Klingenthal/Sa., Stadt	-	-	-	-	-
14 1 78 290	Lengsfeld, Stadt	33	2 195	871	10	94
14 1 78 310	Leubnitz	21	1 477	600	11	.
14 1 78 320	Limbach	5	68	.	2	.
14 1 78 330	Markneukirchen, Stadt	11	744	.	1	.
14 1 78 350	Mehltheuer	18	1 423	649	2	.
14 1 78 360	Morgenröthe-Rautenkranz	-	-	-	-	-
14 1 78 370	Mühlental	20	1 271	.	6	1 033
14 1 78 380	Mühltruff, Stadt	17	1 071	454	11	26
14 1 78 390	Mylau, Stadt	3	23	.	1	.
14 1 78 400	Netzschkau, Stadt	10	380	225	4	.
14 1 78 410	Neuensalz	4	809	427	2	.

Regierungsbezirk Chemnitz

Ergebnis der allgemeinen Viehzählung vom 3. Mai 2003							Schlüssel- nummer
Betriebe mit Hühner- haltung	Hühner insgesamt	Betriebe mit Pferde- haltung	Pferde insgesamt	Betriebe mit Schaf- haltung	Schafe insgesamt	dar. weibliche Schafe zur Zucht einschl. Jährlinge	
96	97	98	99	100	101	102	
1	.	-	-	1	.	.	14 1 77 130
8	.	9	54	6	137	57	14 1 77 140
4	59	8	39	-	-	-	14 1 77 150
5	.	3	14	2	.	.	14 1 77 160
8	.	4	8	8	339	178	14 1 77 170
9	.	9	51	8	204	107	14 1 77 180
2	.	4	27	-	-	-	14 1 77 210
1	.	1	.	-	-	-	14 1 77 230
8	.	5	25	3	11	.	14 1 77 260
5	164	4	18	4	50	18	14 1 77 270
17	581	7	49	17	220	116	14 1 77 290
2	.	1	.	1	.	.	14 1 77 300
6	131	3	9	2	.	.	14 1 77 310
4	.	4	10	2	.	.	14 1 77 320
3	.	2	.	2	.	.	14 1 77 330
5	.	4	14	10	424	249	14 1 77 340
-	-	-	-	-	-	-	14 1 77 350
12	.	6	18	3	.	.	14 1 77 370
5	.	3	.	6	71	32	14 1 77 380
1	.	-	-	-	-	-	14 1 77 400
307	.	219	1 174	166	14 345	9 861	14 1 78
5	.	7	63	5	69	33	14 1 78 010
8	.	6	84	6	.	.	14 1 78 030
5	144	4	14	2	.	.	14 1 78 040
1	.	1	.	-	-	-	14 1 78 050
1	.	2	.	1	.	.	14 1 78 070
6	.	5	.	4	149	76	14 1 78 080
9	218	4	11	1	.	.	14 1 78 100
4	.	4	.	3	16	.	14 1 78 130
2	.	3	37	1	.	.	14 1 78 140
8	.	4	.	8	218	123	14 1 78 150
5	.	6	52	5	.	.	14 1 78 160
4	.	4	22	2	.	.	14 1 78 170
-	-	1	.	-	-	-	14 1 78 190
1	.	1	.	1	.	.	14 1 78 200
12	299	8	55	8	35	13	14 1 78 220
1	.	1	.	-	-	-	14 1 78 250
23	.	26	212	14	567	324	14 1 78 290
10	368	4	7	2	.	.	14 1 78 310
5	.	5	17	2	.	.	14 1 78 320
5	.	9	25	10	1 802	1 499	14 1 78 330
7	.	4	7	2	.	.	14 1 78 350
-	-	-	-	-	-	-	14 1 78 360
16	.	5	12	10	217	108	14 1 78 370
11	248	6	32	2	.	.	14 1 78 380
3	119	1	.	-	-	-	14 1 78 390
7	.	1	.	1	.	.	14 1 78 400
3	.	1	.	-	-	-	14 1 78 410

Regierungsbezirk Chemnitz

Schlüssel- nummer	Kreis Gemeinde	Verarbeitendes Gewerbe sowie Bergbau und Gewinnung			
		Betriebe	tätige Personen	darunter Arbeiter	geleistete Arbeitsstunden
					1 000 h
		103	104	105	106
Noch: Kreis Freiberg					
14 1 77 130	Frankenstein	-	-	-	-
14 1 77 140	Frauenstein, Stadt	2	.	.	.
14 1 77 150	Freiberg, Stadt	29	2 830	2 090	4 793
14 1 77 160	Gahlenz	1	.	.	.
14 1 77 170	Großhartmannsdorf	2	.	.	.
14 1 77 180	Großschirma, Stadt	13	613	454	992
14 1 77 210	Halsbrücke	6	491	399	827
14 1 77 230	Hilbersdorf	6	405	313	667
14 1 77 260	Leubsdorf	6	338	240	594
14 1 77 270	Lichtenberg/Erzgeb.	3	411	316	668
14 1 77 290	Mulda/Sa.	5	125	99	206
14 1 77 300	Neuhausen/Erzgeb.	1	.	.	.
14 1 77 310	Niederschöna	-	-	-	-
14 1 77 320	Niederwiesa	2	.	.	.
14 1 77 330	Oberschöna	1	.	.	.
14 1 77 340	Oederan, Stadt	12	940	808	1 695
14 1 77 350	Rechenberg-Bienenmühle	3	117	91	189
14 1 77 370	Reinsberg	2	.	.	.
14 1 77 380	Sayda, Stadt	2	.	.	.
14 1 77 400	Weißborn/Erzgeb.	4	621	444	998
14 1 78	Vogtlandkreis	181	12 815	9 844	21 336
14 1 78 010	Adorf, Stadt	3	154	136	217
14 1 78 030	Auerbach/Vogtl., Stadt	13	684	532	1 154
14 1 78 040	Bad Brambach	1	.	.	.
14 1 78 050	Bad Elster, Stadt	1	.	.	.
14 1 78 070	Bergen	-	-	-	-
14 1 78 080	Bösenbrunn	-	-	-	-
14 1 78 100	Burgstein	-	-	-	-
14 1 78 130	Eichigt	-	-	-	-
14 1 78 140	Ellefeld	5	482	311	746
14 1 78 150	Elsterberg, Stadt	3	500	433	825
14 1 78 160	Erlbach	1	.	.	.
14 1 78 170	Falkenstein/Vogtl., Stadt	11	769	543	1 281
14 1 78 190	Grünbach, Höhenluftkurort	5	260	199	436
14 1 78 200	Hammerbrücke	3	118	86	201
14 1 78 220	Heinsdorfergrund	3	290	245	464
14 1 78 250	Klingenthal/Sa., Stadt	10	598	469	1 017
14 1 78 290	Lengenfeld, Stadt	8	730	623	1 165
14 1 78 310	Leubnitz	-	-	-	-
14 1 78 320	Limbach	2	.	.	.
14 1 78 330	Markneukirchen, Stadt	12	800	616	1 319
14 1 78 350	Mehltheuer	-	-	-	-
14 1 78 360	Morgenröthe-Rautenkranz	-	-	-	-
14 1 78 370	Mühlental	1	.	.	.
14 1 78 380	Mühltroff, Stadt	4	176	133	290
14 1 78 390	Mylau, Stadt	6	460	321	751
14 1 78 400	Netzschkau, Stadt	8	557	413	937
14 1 78 410	Neuensalz	2	.	.	.

Regierungsbezirk Chemnitz

von Steinen und Erden 2003				Investitionen im Verarbeitenden Gewerbe 2002			Schlüssel- nummer
Bruttolohn- summe	Bruttogehalt- summe	Gesamt- umsatz	darunter Auslandsumsatz	Betriebe mit Investitionen	Bruttoanlageinvestitionen		
					insgesamt	je Beschäftigten	
					1 000 €	€	
107	108	109	110	111	112	113	
-	-	-	-	-	-	-	14 1 77 130
.	.	.	.	2	.	.	14 1 77 140
48 710	27 342	431 506	117 822	28	71 075	24 307	14 1 77 150
.	.	.	.	1	.	.	14 1 77 160
.	.	.	.	1	.	.	14 1 77 170
6 983	4 401	46 664	10 787	10	1 921	3 525	14 1 77 180
7 367	2 736	161 141	48 644	6	2 742	6 275	14 1 77 210
6 498	3 482	58 267	18 447	4	1 282	5 027	14 1 77 230
4 354	3 099	31 565	610	3	1 894	5 011	14 1 77 260
6 523	3 287	32 522	8 119	3	1 691	4 134	14 1 77 270
1 529	664	8 889	389	4	353	3 566	14 1 77 290
.	.	.	.	1	.	.	14 1 77 300
-	-	-	-	-	-	-	14 1 77 310
.	.	.	.	2	.	.	14 1 77 320
.	.	.	.	1	.	.	14 1 77 330
10 561	4 422	103 803	9 986	8	3 533	5 599	14 1 77 340
1 750	675	11 798	154	3	296	2 467	14 1 77 350
.	.	.	.	2	.	.	14 1 77 370
.	.	.	.	1	.	.	14 1 77 380
12 954	7 533	110 943	66 196	4	6 538	11 351	14 1 77 400
183 933	88 937	1 476 391	298 101	144	65 060	5 006	14 1 78
2 462	568	16 555	3 759	1	.	.	14 1 78 010
8 929	4 423	146 780	35 961	8	2 419	4 688	14 1 78 030
.	.	.	.	1	.	.	14 1 78 040
.	.	.	.	1	.	.	14 1 78 050
-	-	-	-	-	-	-	14 1 78 070
-	-	-	-	-	-	-	14 1 78 080
-	-	-	-	-	-	-	14 1 78 100
-	-	-	-	-	-	-	14 1 78 130
4 970	4 974	47 143	3 901	4	2 252	6 291	14 1 78 140
10 386	1 773	43 637	26 129	3	816	1 613	14 1 78 150
.	.	.	.	1	.	.	14 1 78 160
8 989	5 338	51 409	1 835	11	3 220	4 248	14 1 78 170
3 208	1 449	20 664	137	2	.	.	14 1 78 190
1 108	757	7 757	1 086	2	.	.	14 1 78 200
5 191	1 377	35 158	11 727	3	1 034	3 493	14 1 78 220
8 135	3 700	38 950	4 771	8	2 204	4 104	14 1 78 250
8 799	2 162	41 253	12 212	8	2 764	3 599	14 1 78 290
-	-	-	-	-	-	-	14 1 78 310
.	.	.	.	1	.	.	14 1 78 320
10 971	4 406	76 818	26 225	9	1 324	2 012	14 1 78 330
-	-	-	-	-	-	-	14 1 78 350
-	-	-	-	-	-	-	14 1 78 360
.	.	.	.	1	.	.	14 1 78 370
2 176	1 063	15 221	935	5	684	3 337	14 1 78 380
6 871	4 188	66 608	14 965	6	10 150	19 863	14 1 78 390
7 071	4 171	52 347	9 871	7	7 142	13 400	14 1 78 400
.	.	.	.	2	.	.	14 1 78 410

Regierungsbezirk Chemnitz

Schlüssel- nummer	Kreis Gemeinde	Bauhauptgewerbe		
		Juni 2003 (Totalerhebung)		
		Betriebe	tätige Personen	Gesamtumsatz 2002 in 1 000 €
		114	115	116
Noch: Kreis Freiberg				
14 1 77 130	Frankenstein	2	.	.
14 1 77 140	Frauenstein, Stadt	3	18	795
14 1 77 150	Freiberg, Stadt	33	471	33 076
14 1 77 160	Gahlenz	2	.	.
14 1 77 170	Großhartmannsdorf	5	28	720
14 1 77 180	Großschirma, Stadt	8	68	3 289
14 1 77 210	Halsbrücke	5	77	5 364
14 1 77 230	Hilbersdorf	1	.	.
14 1 77 260	Leubsdorf	8	75	5 571
14 1 77 270	Lichtenberg/Erzgeb.	5	29	1 114
14 1 77 290	Mulda/Sa.	3	44	3 227
14 1 77 300	Neuhausen/Erzgeb.	4	49	2 947
14 1 77 310	Niederschöna	5	35	1 827
14 1 77 320	Niederwiesa	17	191	12 792
14 1 77 330	Oberschöna	5	19	711
14 1 77 340	Oederan, Stadt	13	60	3 831
14 1 77 350	Rechenberg-Bienenmühle	10	119	7 465
14 1 77 370	Reinsberg	12	90	4 477
14 1 77 380	Sayda, Stadt	5	117	9 137
14 1 77 400	Weißborn/Erzgeb.	-	-	-
14 1 78	Vogtlandkreis	377	3 998	291 232
14 1 78 010	Adorf, Stadt	9	133	6 632
14 1 78 030	Auerbach/Vogtl., Stadt	42	220	11 778
14 1 78 040	Bad Brambach	5	17	698
14 1 78 050	Bad Elster, Stadt	5	14	1 040
14 1 78 070	Bergen	1	.	.
14 1 78 080	Bösenbrunn	5	156	16 687
14 1 78 100	Burgstein	3	13	404
14 1 78 130	Eichigt	4	10	643
14 1 78 140	Ellefeld	5	32	2 006
14 1 78 150	Elsterberg, Stadt	10	30	2 153
14 1 78 160	Erlbach	1	.	.
14 1 78 170	Falkenstein/Vogtl., Stadt	12	71	3 877
14 1 78 190	Grünbach, Höhenluftkurort	1	.	.
14 1 78 200	Hammerbrücke	6	401	31 680
14 1 78 220	Heinsdorfergrund	11	110	8 312
14 1 78 250	Klingenthal/Sa., Stadt	15	79	3 841
14 1 78 290	Lengenfeld, Stadt	20	149	10 221
14 1 78 310	Leubnitz	6	39	490
14 1 78 320	Limbach	3	5	318
14 1 78 330	Markneukirchen, Stadt	11	108	5 254
14 1 78 350	Mehltheuer	4	8	416
14 1 78 360	Morgenröthe-Rautenkranz	-	-	-
14 1 78 370	Mühlental	-	-	-
14 1 78 380	Mühltroff, Stadt	3	10	816
14 1 78 390	Mylau, Stadt	12	57	2 547
14 1 78 400	Netzschkau, Stadt	12	57	3 187
14 1 78 410	Neuensalz	10	182	16 699

Regierungsbezirk Chemnitz

Ausbaugewerbe			Baugenehmigungen 2003				Schlüssel- nummer
Juni 2003 (Jährliche Erhebung)			Errichtung neuer Gebäude				
Betriebe	tätige Personen	Gesamtumsatz 2002 in 1 000 €	Wohn- gebäude	darunter mit		Nichtwohn- gebäude	
				1 Wohnung	2 Wohnungen		
117	118	119	120	121	122	123	
1	.	.	-	-	-	3	14 1 77 130
2	.	.	2	2	-	1	14 1 77 140
19	648	51 786	16	13	2	6	14 1 77 150
-	-	-	3	-	-	-	14 1 77 160
-	-	-	4	4	-	-	14 1 77 170
2	.	.	5	5	-	1	14 1 77 180
1	.	.	1	-	1	1	14 1 77 210
1	.	.	1	1	-	1	14 1 77 230
-	-	-	10	10	-	2	14 1 77 260
3	48	2 476	4	3	1	2	14 1 77 270
2	.	.	1	1	-	1	14 1 77 290
-	-	-	2	2	-	2	14 1 77 300
-	-	-	3	3	-	-	14 1 77 310
1	.	.	16	13	2	-	14 1 77 320
-	-	-	7	7	-	-	14 1 77 330
3	44	3 112	10	6	3	2	14 1 77 340
2	.	.	2	2	-	2	14 1 77 350
-	-	-	6	5	-	-	14 1 77 370
-	-	-	-	-	-	1	14 1 77 380
-	-	-	5	4	1	4	14 1 77 400
62	1 375	87 178	205	178	22	75	14 1 78
1	.	.	5	3	2	4	14 1 78 010
8	233	14 237	17	14	2	7	14 1 78 030
1	.	.	4	4	-	1	14 1 78 040
-	-	-	6	6	-	2	14 1 78 050
-	-	-	1	1	-	-	14 1 78 070
-	-	-	2	2	-	1	14 1 78 080
2	.	.	2	1	1	-	14 1 78 100
-	-	-	3	3	-	-	14 1 78 130
-	-	-	4	4	-	-	14 1 78 140
-	-	-	3	3	-	1	14 1 78 150
-	-	-	-	-	-	3	14 1 78 160
4	114	5 476	8	7	1	4	14 1 78 170
-	-	-	3	3	-	-	14 1 78 190
-	-	-	4	4	-	-	14 1 78 200
1	.	.	1	1	-	1	14 1 78 220
2	.	.	9	8	-	5	14 1 78 250
4	58	3 151	9	8	1	2	14 1 78 290
-	-	-	4	4	-	-	14 1 78 310
1	.	.	8	7	1	1	14 1 78 320
2	.	.	5	5	-	6	14 1 78 330
-	-	-	3	3	-	2	14 1 78 350
-	-	-	1	1	-	-	14 1 78 360
-	-	-	-	-	-	1	14 1 78 370
-	-	-	1	1	-	3	14 1 78 380
-	-	-	-	-	-	-	14 1 78 390
1	.	.	4	3	1	4	14 1 78 400
1	.	.	6	5	1	-	14 1 78 410

Regierungsbezirk Chemnitz

Schlüssel- nummer	Kreis Gemeinde	Baugenehmigungen 2003					Wohnfläche in m²
		Wohnungen in Wohn- und Nichtwohnggeb.	davon mit ... Räumen				
			1 und 2	3	4	5 und mehr	
		124	125	126	127	128	129
Noch: Kreis Freiberg							
14 1 77 130	Frankenstein	-	-	-	-	-	-
14 1 77 140	Frauenstein, Stadt	5	-	1	3	1	481
14 1 77 150	Freiberg, Stadt	25	-	-	8	17	3 231
14 1 77 160	Gahlenz	12	12	-	-	-	774
14 1 77 170	Großhartmannsdorf	4	-	-	-	4	489
14 1 77 180	Großschirma, Stadt	11	-	-	2	9	1 519
14 1 77 210	Halsbrücke	-	-	-	-1	1	118
14 1 77 230	Hilbersdorf	1	-	-	-2	3	188
14 1 77 260	Leubsdorf	10	-	-1	2	9	1 145
14 1 77 270	Lichtenberg/Erzgeb.	11	-	2	4	5	1 216
14 1 77 290	Mulda/Sa.	6	1	1	2	2	614
14 1 77 300	Neuhausen/Erzgeb.	3	-	-	-	3	702
14 1 77 310	Niederschöna	3	-	-	-	3	382
14 1 77 320	Niederwiesa	36	-	3	8	25	4 103
14 1 77 330	Oberschöna	9	-	-	-	9	1 245
14 1 77 340	Oederan, Stadt	49	5	23	10	11	3 420
14 1 77 350	Rechenberg-Bienenmühle	6	-	2	-2	6	891
14 1 77 370	Reinsberg	9	-	2	1	6	1 005
14 1 77 380	Sayda, Stadt	1	-	-	-	1	115
14 1 77 400	Weißborn/Erzgeb.	7	-	1	-	6	767
14 1 78	Vogtlandkreis	372	60	13	38	261	42 791
14 1 78 010	Adorf, Stadt	8	-	2	1	5	993
14 1 78 030	Auerbach/Vogtl., Stadt	29	-1	3	7	20	3 857
14 1 78 040	Bad Brambach	6	1	3	1	1	425
14 1 78 050	Bad Elster, Stadt	6	-	-	-	6	655
14 1 78 070	Bergen	2	1	-	-	1	238
14 1 78 080	Bösenbrunn	2	-	-	-	2	237
14 1 78 100	Burgstein	3	-	2	-1	2	257
14 1 78 130	Eichigt	3	-1	-	-	4	548
14 1 78 140	Ellefeld	7	-	-	-	7	1 019
14 1 78 150	Elsterberg, Stadt	3	1	-3	-	5	655
14 1 78 160	Erlbach	1	-	-	-	1	160
14 1 78 170	Falkenstein/Vogtl., Stadt	26	-	-	9	17	2 527
14 1 78 190	Grünbach, Höhenluftkurort	4	2	-2	-	4	469
14 1 78 200	Hammerbrücke	4	-	-	1	3	613
14 1 78 220	Heinsdorfergrund	4	-	-1	2	3	691
14 1 78 250	Klingenthal/Sa., Stadt	32	3	8	8	13	2 553
14 1 78 290	Lengenfeld, Stadt	10	-3	1	3	9	1 311
14 1 78 310	Leubnitz	4	-	-1	1	4	560
14 1 78 320	Limbach	11	-	-	-1	12	1 868
14 1 78 330	Markneukirchen, Stadt	7	-	3	-3	7	723
14 1 78 350	Mehltheuer	7	2	-	2	3	682
14 1 78 360	Morgenröthe-Rautenkranz	1	-	-	-	1	131
14 1 78 370	Mühlental	3	-	1	-	2	359
14 1 78 380	Mühltroff, Stadt	2	-	2	-	-	313
14 1 78 390	Mylau, Stadt	-2	1	-3	-	-	111
14 1 78 400	Netzschkau, Stadt	6	-	-	-	6	860
14 1 78 410	Neuensalz	8	1	1	2	4	1 009

Regierungsbezirk Chemnitz

Baufertigstellungen 2003									Schlüssel- nummer
Errichtung neuer Gebäude			Wohnungen in Wohn- und Nichtwohngeb.	davon mit ... Räumen				Wohnfläche in m²	
Wohn- gebäude	dar. mit 1 und 2 Wohnungen	Nichtwohn- gebäude		1 und 2	3	4	5 und mehr		
130	131	132	133	134	135	136	137	138	
1	1	1	2	-	-	-	2	332	14 1 77 130
2	2	1	3	-	-	1	2	401	14 1 77 140
20	20	7	12	-	-4	3	13	2 157	14 1 77 150
-	-	-	2	-	-	-	2	226	14 1 77 160
2	2	-	6	1	1	2	2	579	14 1 77 170
6	6	1	9	1	2	-1	7	1 083	14 1 77 180
3	3	-	4	-	-	-	4	519	14 1 77 210
4	4	1	4	-	-	1	3	429	14 1 77 230
5	5	-	7	1	-	-	6	683	14 1 77 260
3	3	-	4	1	1	-	2	425	14 1 77 270
1	1	1	2	-	1	-	1	146	14 1 77 290
1	1	2	1	-	-	-	1	125	14 1 77 300
4	4	-	5	-	-	2	3	577	14 1 77 310
10	10	-	11	-1	2	1	9	1 217	14 1 77 320
4	4	1	5	-	-	-	5	644	14 1 77 330
9	8	-	15	-	-	1	14	1 760	14 1 77 340
2	2	1	2	-1	-	2	1	271	14 1 77 350
1	1	-	4	-2	2	-1	5	407	14 1 77 370
1	1	-	1	-	-	-	1	102	14 1 77 380
1	1	1	2	1	-	1	-	222	14 1 77 400
175	169	69	367	81	14	48	224	38 410	14 1 78
3	3	4	6	-	-	2	4	876	14 1 78 010
16	16	6	29	-	-1	11	19	3 389	14 1 78 030
2	2	2	2	-	-	2	-	271	14 1 78 040
4	3	-	34	8	13	13	-	2 321	14 1 78 050
1	1	-	1	-	-	-1	2	154	14 1 78 070
1	1	-	1	-	-	-	1	110	14 1 78 080
1	1	-	2	-	-	1	1	244	14 1 78 100
1	1	2	5	-1	4	-	2	300	14 1 78 130
2	2	-	6	1	2	2	1	530	14 1 78 140
2	2	1	2	-	-	-1	3	294	14 1 78 150
-	-	-	1	-	1	-	-	108	14 1 78 160
3	3	3	5	-	-	-	5	705	14 1 78 170
6	5	-	10	-1	-1	-	12	1 180	14 1 78 190
2	2	1	2	-	-	-1	3	238	14 1 78 200
3	3	-	7	-	-	1	6	766	14 1 78 220
5	5	3	8	-1	1	2	6	1 112	14 1 78 250
12	12	2	17	3	-4	2	16	2 045	14 1 78 290
2	2	-	1	-	-1	-	2	337	14 1 78 310
5	5	1	6	-	-	-	6	942	14 1 78 320
6	6	2	7	-	-1	-	8	915	14 1 78 330
2	2	2	3	-	-2	-	5	442	14 1 78 350
1	1	-	1	-	-	-1	2	190	14 1 78 360
4	4	-	5	-	-	1	4	678	14 1 78 370
4	4	4	5	1	-1	1	4	675	14 1 78 380
1	1	-	2	-	-	-	2	267	14 1 78 390
4	4	3	6	-	-	2	4	708	14 1 78 400
6	6	1	9	1	-	2	6	1 105	14 1 78 410

Regierungsbezirk Chemnitz

Schlüssel- nummer	Kreis Gemeinde	Fortschreibung des Gebäude- und Wohnungsbestandes				
		Bestand an Wohnge- bäuden	darunter mit 1 oder 2 Wohnungen	Bestand an Wohnungen in		
				insge- samt	davon mit ... Räumen	
					1	2
		139	140	141	142	143
Noch: Kreis Freiberg						
14 1 77 130	Frankenstein	287	260	466	1	16
14 1 77 140	Frauenstein, Stadt	884	769	1 547	5	55
14 1 77 150	Freiberg, Stadt	5 277	2 605	24 042	443	1 936
14 1 77 160	Gahlenz	232	203	411	-	-
14 1 77 170	Großhartmannsdorf	781	699	1 274	8	47
14 1 77 180	Großschirma, Stadt	1 736	1 549	2 905	12	86
14 1 77 210	Halsbrücke	857	725	1 628	4	56
14 1 77 230	Hilbersdorf	292	226	612	-	15
14 1 77 260	Leubsdorf	895	701	1 836	8	72
14 1 77 270	Lichtenberg/Erzgeb.	669	565	1 270	1	25
14 1 77 290	Mulda/Sa.	694	588	1 335	2	47
14 1 77 300	Neuhausen/Erzgeb.	788	656	1 555	4	82
14 1 77 310	Niederschöna	567	516	904	1	23
14 1 77 320	Niederwiesa	1 195	956	2 395	8	106
14 1 77 330	Oberschöna	953	860	1 565	3	54
14 1 77 340	Oederan, Stadt	1 377	1 034	3 541	73	153
14 1 77 350	Rechenberg-Bienenmühle	630	519	1 222	9	45
14 1 77 370	Reinsberg	919	834	1 465	6	33
14 1 77 380	Sayda, Stadt	498	431	936	2	25
14 1 77 400	Weißborn/Erzgeb.	562	425	1 288	10	44
14 1 78	Vogtlandkreis	45 902	35 689	105 114	1 483	5 926
14 1 78 010	Adorf, Stadt	1 510	1 166	3 431	77	202
14 1 78 030	Auerbach/Vogtl., Stadt	4 002	2 798	11 527	122	904
14 1 78 040	Bad Brambach	791	717	1 272	7	90
14 1 78 050	Bad Elster, Stadt	926	742	2 494	104	356
14 1 78 070	Bergen	337	292	588	3	20
14 1 78 080	Bösenbrunn	416	397	578	3	27
14 1 78 100	Burgstein	610	570	905	2	15
14 1 78 130	Eichigt	464	447	661	3	27
14 1 78 140	Ellefeld	727	522	1 763	154	120
14 1 78 150	Elsterberg, Stadt	1 114	786	2 817	38	148
14 1 78 160	Erlbach	591	512	989	3	47
14 1 78 170	Falkenstein/Vogtl., Stadt	2 102	1 310	5 738	39	266
14 1 78 190	Grünbach, Höhenluftkurort	535	477	938	9	44
14 1 78 200	Hammerbrücke	454	431	664	5	33
14 1 78 220	Heinsdorfergrund	612	564	999	9	50
14 1 78 250	Klingenthal/Sa., Stadt	2 181	1 669	5 499	141	229
14 1 78 290	Lengsfeld, Stadt	1 976	1 594	4 154	23	144
14 1 78 310	Leubnitz	499	472	697	2	14
14 1 78 320	Limbach	503	456	797	6	26
14 1 78 330	Markneukirchen, Stadt	1 722	1 260	3 963	137	213
14 1 78 350	Mehltheuer	419	373	733	4	11
14 1 78 360	Morgenröthe-Rautenkranz	231	194	448	4	21
14 1 78 370	Mühlental	489	475	668	3	34
14 1 78 380	Mühltruff, Stadt	521	444	1 004	7	31
14 1 78 390	Mylau, Stadt	827	535	2 058	15	87
14 1 78 400	Netzschkau, Stadt	1 198	859	2 741	10	142
14 1 78 410	Neuensalz	691	642	1 089	-	31

Regierungsbezirk Chemnitz

am 31. Dezember 2003								Schlüssel- nummer
Wohn- und Nichtwohngebäuden							Wohnungen je 1 000 Einwohner	
davon mit ... Räumen					Wohnfläche in 1 000 m²			
3	4	5	6	7 und mehr		darin Räume		
144	145	146	147	148	149	150	151	
66	153	101	69	60	460	369	383	14 1 77 130
337	441	319	229	161	1 245	1 196	456	14 1 77 140
6 766	9 505	3 722	1 070	600	4 570	15 234	545	14 1 77 150
85	134	96	53	43	325	307	438	14 1 77 160
223	375	313	176	132	1 015	1 014	434	14 1 77 170
566	884	718	370	269	2 052	2 258	467	14 1 77 180
372	535	344	183	134	1 012	1 196	451	14 1 77 210
162	201	125	60	49	370	449	414	14 1 77 230
476	605	362	178	135	1 028	1 344	456	14 1 77 260
277	439	294	152	82	626	951	413	14 1 77 270
278	455	262	163	128	960	983	445	14 1 77 290
320	541	308	171	129	956	1 144	465	14 1 77 300
176	276	213	124	91	676	720	426	14 1 77 310
555	826	465	247	188	1 462	1 822	454	14 1 77 320
263	450	412	229	154	1 167	1 275	414	14 1 77 330
884	1 173	791	284	183	1 393	2 418	488	14 1 77 340
272	431	246	140	79	598	893	482	14 1 77 350
236	456	367	197	170	1 306	1 192	447	14 1 77 370
187	340	199	106	77	581	718	413	14 1 77 380
265	505	234	140	90	696	931	469	14 1 77 400
27 446	36 975	19 489	8 131	5 664	43 144	74 459	537	14 1 78
924	1 265	566	216	181	1 360	2 321	580	14 1 78 010
2 872	4 158	2 111	796	564	4 277	8 197	532	14 1 78 030
269	455	245	124	82	625	946	547	14 1 78 040
550	808	409	129	138	1 067	1 669	608	14 1 78 050
124	208	136	54	43	330	453	528	14 1 78 070
136	160	109	68	75	566	470	397	14 1 78 080
146	310	248	102	82	607	729	436	14 1 78 100
125	207	145	83	71	548	536	475	14 1 78 130
401	514	325	168	81	616	1 206	560	14 1 78 140
789	1 119	395	194	134	1 017	1 930	540	14 1 78 150
243	333	212	92	59	458	701	517	14 1 78 160
1 668	2 090	1 065	367	243	1 837	3 965	597	14 1 78 170
246	291	183	106	59	462	690	470	14 1 78 190
117	195	161	84	69	528	509	468	14 1 78 200
196	294	225	124	101	770	826	420	14 1 78 220
1 422	2 095	1 006	373	233	1 749	3 734	590	14 1 78 250
1 179	1 376	844	344	244	1 837	2 972	502	14 1 78 290
102	210	173	116	80	601	613	459	14 1 78 310
182	268	161	96	58	451	610	499	14 1 78 320
1 053	1 380	737	268	175	1 319	2 759	551	14 1 78 330
147	281	141	81	68	538	583	460	14 1 78 350
109	165	75	42	32	244	332	501	14 1 78 360
149	170	171	79	62	510	543	389	14 1 78 370
234	348	205	103	76	585	771	508	14 1 78 380
644	741	334	150	87	640	1 374	668	14 1 78 390
853	971	461	179	125	965	1 854	603	14 1 78 400
215	391	208	140	104	790	895	452	14 1 78 410

Regierungsbezirk Chemnitz

Schlüssel- nummer	Kreis Gemeinde	Tourismus 2003				Straßenver- kehrsunfälle insgesamt (ohne sonst.)
		geöffnete Beherber- gungsstätten	angebotene Gästebetten	Ankünfte	Übernach- tungen	
		152	153	154	155	156
Noch: Kreis Freiberg						
14 1 77 130	Frankenstein	2	.	.	.	13
14 1 77 140	Frauenstein, Stadt	9	353	10 022	35 392	24
14 1 77 150	Freiberg, Stadt	19	628	35 570	80 982	231
14 1 77 160	Gahlenz	1	.	.	.	2
14 1 77 170	Großhartmannsdorf	2	.	.	.	28
14 1 77 180	Großschirma, Stadt	3	166	5 760	7 912	49
14 1 77 210	Halsbrücke	1	.	.	.	11
14 1 77 230	Hilbersdorf	2	.	.	.	13
14 1 77 260	Leubsdorf	4	109	2 173	7 062	14
14 1 77 270	Lichtenberg/Erzgeb.	2	.	.	.	22
14 1 77 290	Mulda/Sa.	1	.	.	.	14
14 1 77 300	Neuhausen/Erzgeb.	11	449	13 180	40 310	8
14 1 77 310	Niederschöna	3	366	9 942	106 550	15
14 1 77 320	Niederwiesa	5	181	6 448	11 305	30
14 1 77 330	Oberschöna	4	124	3 766	7 580	31
14 1 77 340	Oederan, Stadt	1	.	.	.	41
14 1 77 350	Rechenberg-Bienenmühle	12	384	14 206	46 912	14
14 1 77 370	Reinsberg	-	-	-	-	14
14 1 77 380	Sayda, Stadt	4	313	10 185	28 910	19
14 1 77 400	Weißborn/Erzgeb.	1	.	.	.	11
14 1 78	Vogtlandkreis	160	8 531	242 369	1 307 021	1 174
14 1 78 010	Adorf, Stadt	7	114	2 643	6 356	39
14 1 78 030	Auerbach/Vogtl., Stadt	6	679	32 683	91 739	98
14 1 78 040	Bad Brambach	8	413	5 958	76 898	31
14 1 78 050	Bad Elster, Stadt	36	2 805	40 558	613 092	18
14 1 78 070	Bergen	1	.	.	.	4
14 1 78 080	Bösenbrunn	-	-	-	-	7
14 1 78 100	Burgstein	1	.	.	.	38
14 1 78 130	Eichigt	-	-	-	-	12
14 1 78 140	Ellefeld	2	.	.	.	22
14 1 78 150	Elsterberg, Stadt	4	78	1 506	3 701	18
14 1 78 160	Erlbach	2	.	.	.	3
14 1 78 170	Falkenstein/Vogtl., Stadt	3	258	5 347	46 019	42
14 1 78 190	Grünbach, Höhenluftkurort	5	130	3 280	8 482	14
14 1 78 200	Hammerbrücke	1	.	.	.	6
14 1 78 220	Heinsdorfergrund	-	-	-	-	12
14 1 78 250	Klingenthal/Sa., Stadt	9	470	18 539	50 765	28
14 1 78 290	Lengsfeld, Stadt	5	207	8 399	14 638	60
14 1 78 310	Leubnitz	1	.	.	.	5
14 1 78 320	Limbach	4	111	3 732	13 919	23
14 1 78 330	Markneukirchen, Stadt	4	88	1 964	3 779	28
14 1 78 350	Mehltheuer	4	103	1 849	5 415	26
14 1 78 360	Morgenröthe-Rautenkranz	3	74	2 218	6 259	2
14 1 78 370	Mühlental	2	.	.	.	10
14 1 78 380	Mühltruff, Stadt	1	.	.	.	12
14 1 78 390	Mylau, Stadt	-	-	-	-	22
14 1 78 400	Netzschkau, Stadt	1	.	.	.	27
14 1 78 410	Neuensalz	5	193	2 084	5 612	38

Regierungsbezirk Chemnitz

Schwerwiegende Unfälle mit Sachschaden 2003		Straßenverkehrsunfälle mit Personenschaden 2003				Kraftfahrzeugbestand am 1. Januar 2004			Schlüsselnummer
im engeren Sinne	unter Alkoholeinwirkung	insgesamt	verunglückte Personen			insgesamt	darunter		
			Getötete	Schwer-verletzte	Leicht-verletzte		Pkw	Krafträder	
157	158	159	160	161	162	163	164	165	
3	-	10	-	2	10	979	763	63	14 1 77 130
9	-	15	-	4	13	2 619	2 135	121	14 1 77 140
80	13	138	1	43	134	23 420	20 644	1 025	14 1 77 150
1	1	-	-	-	-	707	555	54	14 1 77 160
8	-	20	1	16	17	2 115	1 779	114	14 1 77 170
14	2	33	-	17	29	4 767	3 916	280	14 1 77 180
3	1	7	-	2	6	2 573	2 120	154	14 1 77 210
8	1	4	1	-	3	996	807	69	14 1 77 230
2	1	11	-	2	9	2 931	2 398	159	14 1 77 260
3	-	19	-	9	13	2 229	1 818	146	14 1 77 270
6	-	8	-	4	5	2 131	1 744	114	14 1 77 290
3	-	5	-	1	5	2 228	1 885	104	14 1 77 300
6	-	9	1	4	7	1 569	1 284	94	14 1 77 310
6	3	21	-	6	25	3 970	3 413	192	14 1 77 320
11	1	19	-	14	10	2 795	2 377	190	14 1 77 330
7	5	29	1	13	24	4 958	4 057	313	14 1 77 340
2	-	12	-	8	9	1 790	1 485	87	14 1 77 350
2	1	11	-	4	8	2 537	2 069	126	14 1 77 370
4	2	13	2	7	13	1 496	1 196	102	14 1 77 380
2	2	7	1	3	5	1 846	1 646	96	14 1 77 400
316	63	795	29	335	733	139 236	117 172	6 427	14 1 78
9	-	30	2	9	30	4 086	3 547	162	14 1 78 010
30	8	60	1	32	48	14 301	12 630	556	14 1 78 030
9	-	22	3	15	22	1 640	1 392	75	14 1 78 040
4	2	12	-	3	12	2 826	2 480	151	14 1 78 050
1	-	3	-	1	2	806	704	45	14 1 78 070
4	1	2	-	-	3	1 143	884	47	14 1 78 080
8	4	26	-	11	29	1 765	1 406	105	14 1 78 100
3	-	9	-	3	10	1 313	976	81	14 1 78 130
4	4	14	-	7	7	2 167	1 837	74	14 1 78 140
6	1	11	-	5	9	3 433	2 919	198	14 1 78 150
1	-	2	-	-	3	1 379	1 173	72	14 1 78 160
14	4	24	1	9	24	6 240	5 445	242	14 1 78 170
1	-	13	-	6	15	1 324	1 150	56	14 1 78 190
2	-	4	-	3	1	1 143	947	50	14 1 78 200
1	-	11	-	2	11	2 077	1 641	64	14 1 78 220
5	1	22	-	13	14	5 926	5 227	257	14 1 78 250
20	1	39	3	17	43	6 075	5 032	300	14 1 78 290
-	-	5	1	4	2	1 388	1 102	87	14 1 78 310
11	-	12	-	7	11	1 146	954	71	14 1 78 320
4	1	23	-	10	24	4 971	4 168	229	14 1 78 330
8	1	17	-	4	17	1 322	1 059	64	14 1 78 350
2	-	-	-	-	-	660	540	34	14 1 78 360
-	2	8	-	1	10	1 364	1 078	66	14 1 78 370
2	-	10	-	3	8	1 443	1 216	76	14 1 78 380
9	1	12	-	7	11	2 132	1 845	116	14 1 78 390
5	4	18	-	6	16	3 006	2 562	154	14 1 78 400
13	-	25	1	13	27	2 236	1 750	110	14 1 78 410

Regierungsbezirk Chemnitz

Schlüssel- nummer	Kreis Gemeinde	Ist-Aufkommen an Gemeindesteuern 2003 in 1 000 €				
		Grund- steuer A	Grund- steuer B	Gewerbe- steuer	Gemeindeanteil an der Ein- kommensteuer	Gemeindeanteil an der Umsatzsteuer
		166	167	168	169	170
Noch: Kreis Freiberg						
14 1 77 130	Frankenstein	18	64	37	55	12
14 1 77 140	Frauenstein, Stadt	40	223	407	182	59
14 1 77 150	Freiberg, Stadt	24	3 252	8 916	3 898	1 336
14 1 77 160	Gahlenz	12	63	54	49	10
14 1 77 170	Großhartmannsdorf	24	172	89	140	26
14 1 77 180	Großschirma, Stadt	51	526	531	403	168
14 1 77 210	Halsbrücke	22	216	504	203	57
14 1 77 230	Hilbersdorf	7	130	1 197	97	42
14 1 77 260	Leubsdorf	23	241	428	215	63
14 1 77 270	Lichtenberg/Erzgeb.	25	183	1 240	179	35
14 1 77 290	Mulda/Sa.	33	177	545	151	92
14 1 77 300	Neuhausen/Erzgeb.	16	221	185	141	55
14 1 77 310	Niederschöna	22	167	269	128	32
14 1 77 320	Niederwiesa	12	424	485	508	153
14 1 77 330	Oberschöna	42	221	50	298	41
14 1 77 340	Oederan, Stadt	31	489	1 562	438	179
14 1 77 350	Rechenberg-Bienenmühle	14	180	86	130	42
14 1 77 370	Reinsberg	58	212	145	174	124
14 1 77 380	Sayda, Stadt	16	133	815	117	56
14 1 77 400	Weißborn/Erzgeb.	16	260	4 589	208	137
14 1 78	Vogtlandkreis	1 115	15 049	18 545	12 393	4 102
14 1 78 010	Adorf, Stadt	14	542	474	375	82
14 1 78 030	Auerbach/Vogtl., Stadt	15	1 642	1 842	1 471	674
14 1 78 040	Bad Brambach	14	232	137	127	31
14 1 78 050	Bad Elster, Stadt	5	531	320	336	74
14 1 78 070	Bergen	3	72	18	69	14
14 1 78 080	Bösenbrunn	17	64	152	64	9
14 1 78 100	Burgstein	31	135	52	125	15
14 1 78 130	Eichigt	12	65	34	82	9
14 1 78 140	Ellefeld	2	220	312	185	48
14 1 78 150	Elsterberg, Stadt	13	363	402	275	71
14 1 78 160	Erlbach	4	92	106	110	17
14 1 78 170	Falkenstein/Vogtl., Stadt	436	818	1 377	556	213
14 1 78 190	Grünbach, Höhenluftkurort	112	162	383	111	53
14 1 78 200	Hammerbrücke	2	97	59	88	40
14 1 78 220	Heinsdorfergrund	15	149	750	118	36
14 1 78 250	Klingenthal/Sa., Stadt	5	784	693	598	234
14 1 78 290	Lengenfeld, Stadt	30	586	619	476	133
14 1 78 310	Leubnitz	16	91	8	111	10
14 1 78 320	Limbach	10	88	52	78	11
14 1 78 330	Markneukirchen, Stadt	16	525	1 271	424	174
14 1 78 350	Mehltheuer	10	100	137	107	11
14 1 78 360	Morgenröthe-Rautenkranz	6	58	7	51	6
14 1 78 370	Mühlental	18	77	112	81	7
14 1 78 380	Mühltroff, Stadt	12	140	125	113	29
14 1 78 390	Mylau, Stadt	2	301	163	157	62
14 1 78 400	Netzschkau, Stadt	7	355	379	263	106
14 1 78 410	Neuensalz	17	191	287	137	43

Regierungsbezirk Chemnitz

Hebesätze in %			Realsteuer- aufbringungs- kraft 2003	Steuereinnahmekraft 2003		Schuldenstand am 31.12.2003		Personal- stand am 30. Juni 2003	Schlüssel- nummer
Grund- steuer A	Grund- steuer B	Gewerbe- steuer		insgesamt	je Einwohner	insgesamt	je Einwohner		
				1 000 €	1 000 €	€	1 000 €		
171	172	173	174	175	176	177	178	179	
260	360	350	138	197	164	351	293	7	14 1 77 130
290	375	375	736	892	262	2 550	749	22	14 1 77 140
250	370	390	13 120	16 571	373	1 598	36	588	14 1 77 150
260	350	370	150	197	207	519	547	9	14 1 77 160
270	410	370	300	448	152	3 350	1 140	26	14 1 77 170
289	378	393	1 191	1 657	266	7 572	1 214	66	14 1 77 180
300	330	380	841	998	279	649	181	65	14 1 77 210
300	360	390	1 420	1 320	902	663	453	8	14 1 77 230
270	350	380	777	967	239	5 058	1 250	52	14 1 77 260
270	370	380	1 576	1 535	498	2 499	812	22	14 1 77 270
285	390	370	829	957	315	3 297	1 083	30	14 1 77 290
290	395	370	456	612	183	2 765	826	43	14 1 77 300
336	416	373	484	588	277	5 287	2 493	2	14 1 77 310
300	450	360	962	1 518	287	4 250	805	97	14 1 77 320
280	385	390	336	666	176	3 891	1 030	46	14 1 77 330
250	350	350	2 457	2 727	371	854	116	174	14 1 77 340
250	350	360	330	484	191	1 453	572	19	14 1 77 350
280	365	380	462	730	223	3 884	1 188	58	14 1 77 370
260	350	365	1 095	1 094	479	3 724	1 630	22	14 1 77 380
250	330	350	5 739	5 062	1 839	79	29	22	14 1 77 400
295	383	371	38 169	50 765	258	194 626	988	3 809	14 1 78
300	440	360	1 072	1 426	239	8 297	1 394	74	14 1 78 010
290	370	380	3 873	5 639	259	16 349	750	284	14 1 78 030
280	350	365	447	577	244	1 249	529	38	14 1 78 040
350	440	380	857	1 202	289	6 345	1 529	55	14 1 78 050
260	350	365	110	189	169	774	690	8	14 1 78 070
300	370	380	252	294	204	230	159	12	14 1 78 080
300	350	350	254	382	184	1 642	791	17	14 1 78 100
250	330	350	136	220	156	1 157	822	15	14 1 78 130
270	350	370	613	780	244	1 101	344	36	14 1 78 140
260	350	365	903	1 163	221	1 453	276	59	14 1 78 150
250	330	360	244	349	181	763	396	13	14 1 78 160
300	400	375	2 789	3 272	337	10 104	1 042	130	14 1 78 170
300	400	375	697	781	388	1 615	801	12	14 1 78 190
280	350	360	185	301	212	430	303	11	14 1 78 200
300	300	360	1 079	1 071	449	584	245	17	14 1 78 220
330	440	375	1 513	2 201	234	12 260	1 306	91	14 1 78 250
360	360	360	1 415	1 889	226	2 292	274	115	14 1 78 290
270	350	365	135	254	168	976	645	12	14 1 78 310
300	350	350	176	254	158	129	80	3	14 1 78 320
350	390	430	1 794	2 162	299	7 599	1 050	65	14 1 78 330
250	330	350	301	389	245	949	597	7	14 1 78 350
500	365	375	78	134	150	671	750	3	14 1 78 360
300	350	370	233	298	172	598	345	16	14 1 78 370
270	360	380	311	427	215	2 116	1 064	17	14 1 78 380
300	400	400	486	673	217	1 667	537	24	14 1 78 390
300	380	360	833	1 120	245	2 666	583	31	14 1 78 400
300	350	350	583	699	290	101	42	20	14 1 78 410

Regierungsbezirk Chemnitz

Schlüssel- nummer	Kreis Gemeinde	Berein. Einnahmen der öffentlichen Kommunalhaushalte 2003 in 1 000 €				
		insgesamt	Einnahmen der laufenden Rechnung	darunter		Einnahmen der Kapital- rechnung
				Schlüsselzu- weis. v. Land	Gebühren, zweckg. Abg.	
		180	181	182	183	184
Noch: Kreis Freiberg						
14 1 77 130	Frankenstein	871	719	291	33	152
14 1 77 140	Frauenstein, Stadt	3 503	2 011	720	86	1 492
14 1 77 150	Freiberg, Stadt	53 994	46 053	14 449	3 992	7 941
14 1 77 160	Gahlenz	852	625	217	29	227
14 1 77 170	Großhartmannsdorf	2 316	1 900	813	134	416
14 1 77 180	Großschirma, Stadt	15 331	13 123	1 637	42	2 208
14 1 77 210	Halsbrücke	5 486	3 518	1 105	168	1 968
14 1 77 230	Hilbersdorf	1 666	1 586	-	27	80
14 1 77 260	Leubsdorf	4 624	3 474	1 088	139	1 150
14 1 77 270	Lichtenberg/Erzgeb.	4 321	2 840	773	33	1 481
14 1 77 290	Mulda/Sa.	5 269	2 215	552	199	3 054
14 1 77 300	Neuhausen/Erzgeb.	3 964	3 026	897	114	937
14 1 77 310	Niederschöna	2 078	1 806	682	6	273
14 1 77 320	Niederwiesa	6 749	4 912	1 329	297	1 838
14 1 77 330	Oberschöna	4 109	3 065	1 033	265	1 044
14 1 77 340	Oederan, Stadt	11 154	7 435	2 357	695	3 718
14 1 77 350	Rechenberg-Bienenmühle	2 314	1 566	720	56	749
14 1 77 370	Reinsberg	5 922	2 601	802	51	3 321
14 1 77 380	Sayda, Stadt	2 879	2 736	492	43	143
14 1 77 400	Weißborn/Erzgeb.	6 291	5 419	300	67	872
14 1 78	Vogtlandkreis	296 487	237 849	103 351	22 058	58 639
14 1 78 010	Adorf, Stadt	4 836	4 316	1 855	314	521
14 1 78 030	Auerbach/Vogtl., Stadt	21 693	18 512	7 635	1 072	3 181
14 1 78 040	Bad Brambach	2 424	2 203	614	149	222
14 1 78 050	Bad Elster, Stadt	5 936	3 581	1 156	233	2 354
14 1 78 070	Bergen	666	638	243	34	28
14 1 78 080	Bösenbrunn	1 301	917	357	35	384
14 1 78 100	Burgstein	1 923	1 530	561	50	393
14 1 78 130	Eichigt	1 128	1 078	409	101	50
14 1 78 140	Ellefeld	2 629	2 242	917	126	387
14 1 78 150	Elsterberg, Stadt	5 137	4 178	1 762	112	958
14 1 78 160	Erlbach	1 264	1 215	465	65	49
14 1 78 170	Falkenstein/Vogtl., Stadt	9 402	7 937	3 239	399	1 465
14 1 78 190	Grünbach, Höhenluftkurort	1 578	1 329	314	24	249
14 1 78 200	Hammerbrücke	1 120	818	299	34	302
14 1 78 220	Heinsdorfergrund	2 165	1 927	473	9	238
14 1 78 250	Klingenthal/Sa., Stadt	7 833	7 041	2 939	341	792
14 1 78 290	Lengsfeld, Stadt	8 346	6 472	2 757	282	1 874
14 1 78 310	Leubnitz	1 199	1 052	398	61	146
14 1 78 320	Limbach	1 215	963	386	5	252
14 1 78 330	Markneukirchen, Stadt	7 868	7 051	2 539	141	817
14 1 78 350	Mehltheuer	1 768	1 214	411	49	555
14 1 78 360	Morgenröthe-Rautenkranz	1 136	781	212	119	355
14 1 78 370	Mühlental	1 455	1 171	418	37	284
14 1 78 380	Mühltruff, Stadt	1 703	1 328	419	12	375
14 1 78 390	Mylau, Stadt	2 777	2 297	893	42	480
14 1 78 400	Netzschkau, Stadt	4 103	3 371	1 386	58	732
14 1 78 410	Neuensalz	1 676	1 542	345	96	134

Regierungsbezirk Chemnitz

Bereinigte Ausgaben der öffentlichen Kommunalhaushalte 2003 in 1 000 €							Finanzierungs- saldo 2003 in 1 000 €	Schlüssel- nummer
insgesamt	Ausgaben der laufenden Rechnung	darunter		Ausgaben der Kapital- rechnung	darunter			
		Personal- ausgaben	laufender Sachaufwand		Sach- investitionen	darunter Bau- maßnahmen		
185	186	187	188	189	190	191	192	
859	643	218	152	217	195	179	12	14 1 77 130
3 423	1 954	727	430	1 468	1 442	1 395	81	14 1 77 140
53 650	40 594	19 045	9 056	13 057	10 401	9 433	344	14 1 77 150
879	560	239	126	319	319	314	-28	14 1 77 160
2 348	1 753	821	411	595	595	519	-32	14 1 77 170
5 786	2 801	1 328	1 048	2 985	2 860	2 468	9 545	14 1 77 180
4 894	2 642	1 554	620	2 252	2 194	1 704	591	14 1 77 210
1 252	1 083	247	259	169	69	66	414	14 1 77 230
4 229	2 982	1 200	624	1 247	1 095	663	395	14 1 77 260
3 742	2 119	678	483	1 623	1 660	1 613	579	14 1 77 270
4 846	2 155	718	548	2 690	2 690	2 593	423	14 1 77 290
3 732	2 687	1 004	827	1 045	979	733	232	14 1 77 300
2 330	1 568	97	543	762	93	90	-251	14 1 77 310
6 875	4 722	2 250	1 170	2 154	2 141	2 061	-126	14 1 77 320
3 929	2 690	1 396	660	1 239	1 239	1 200	180	14 1 77 330
10 844	5 702	3 378	1 438	5 142	5 075	4 725	310	14 1 77 340
2 403	1 433	514	417	970	969	894	-89	14 1 77 350
5 236	2 215	1 046	538	3 021	3 021	2 878	686	14 1 77 370
2 663	2 344	690	855	319	235	184	216	14 1 77 380
4 102	1 579	524	547	2 523	2 523	2 505	2 189	14 1 77 400
291 457	219 836	88 236	59 996	71 621	67 617	60 164	5 030	14 1 78
4 738	4 200	1 932	843	537	851	794	99	14 1 78 010
23 596	16 828	7 503	3 633	6 768	6 149	5 766	-1 903	14 1 78 030
2 282	1 962	1 092	525	320	314	245	142	14 1 78 040
4 558	3 413	1 705	806	1 146	1 146	681	1 378	14 1 78 050
583	566	153	156	17	17	1	83	14 1 78 070
1 115	832	317	243	283	156	152	186	14 1 78 080
2 111	1 342	441	427	768	764	650	-188	14 1 78 100
1 135	922	438	243	212	212	197	-7	14 1 78 130
2 350	1 695	950	368	654	633	612	280	14 1 78 140
4 612	3 566	1 606	758	1 046	1 031	803	525	14 1 78 150
1 555	1 096	413	364	459	459	448	-290	14 1 78 160
8 566	7 127	3 267	1 928	1 438	1 392	1 264	837	14 1 78 170
1 200	945	395	205	255	253	219	378	14 1 78 190
993	799	297	180	194	194	194	127	14 1 78 200
1 674	1 342	526	268	332	323	193	491	14 1 78 220
7 189	6 134	2 584	1 563	1 055	1 044	715	644	14 1 78 250
7 702	5 458	2 464	1 048	2 244	2 235	1 783	644	14 1 78 290
1 120	938	327	160	182	169	143	79	14 1 78 310
1 542	863	127	100	679	641	604	-327	14 1 78 320
7 209	5 935	1 760	1 436	1 274	1 269	882	659	14 1 78 330
1 669	950	248	156	718	695	671	100	14 1 78 350
1 279	818	227	351	462	458	425	-143	14 1 78 360
1 522	1 005	366	290	517	511	453	-66	14 1 78 370
1 671	1 306	312	120	365	256	243	32	14 1 78 380
2 748	2 276	919	852	471	457	444	29	14 1 78 390
3 903	2 780	1 099	632	1 123	820	705	199	14 1 78 400
1 715	1 416	375	281	299	237	166	-38	14 1 78 410

Regierungsbezirk Chemnitz

Schlüssel- nummer	Kreis Gemeinde	Fläche 31.12.2003 km²	Bevölkerung am				Einwoh- ner je km² 2003
			3.10.1990	31. Dezember 2003			
			insgesamt		männlich	weiblich	
			1	2	3	4	

Noch: Vogtlandkreis							
14 1 78 420	Neumark	17,35	3 301	3 291	1 599	1 692	190
14 1 78 440	Neustadt/Vogtl.	12,98	1 058	1 280	683	597	99
14 1 78 470	Oelsnitz, Stadt	53,63	14 190	12 361	5 898	6 463	230
14 1 78 480	Pausa/Vogtl., Stadt	36,58	4 622	3 988	1 919	2 069	109
14 1 78 490	Pöhl	36,59	2 923	2 871	1 399	1 472	78
14 1 78 510	Reichenbach im Vogtland, Stadt	29,73	27 012	22 729	10 803	11 926	765
14 1 78 520	Reuth	30,66	1 043	1 081	527	554	35
14 1 78 540	Rodewisch, Stadt	26,89	8 763	7 670	3 674	3 996	285
14 1 78 610	Schöneck/Vogtl., Stadt	54,92	4 215	3 752	1 791	1 961	68
14 1 78 620	Steinberg	20,43	3 367	3 123	1 514	1 609	153
14 1 78 640	Syrau	15,66	1 837	1 745	850	895	111
14 1 78 650	Tannenbergsthal/Vogtl.	17,92	2 137	1 581	776	805	88
14 1 78 660	Theuma	9,82	920	1 136	557	579	116
14 1 78 670	Tirpersdorf	19,45	1 520	1 567	794	773	81
14 1 78 680	Treuen, Stadt	43,72	9 839	9 265	4 492	4 773	212
14 1 78 700	Triebel/Vogtl.	43,09	1 544	1 696	903	793	39
14 1 78 720	Weischlitz	33,10	3 807	3 599	1 770	1 829	109
14 1 78 730	Werda	13,58	1 797	1 762	861	901	130
14 1 78 750	Zwota	21,84	1 818	1 561	765	796	71
14 1 81	Mittlerer Erzgebirgskreis	595,36	102 166	91 548	44 979	46 569	154
14 1 81 010	Amtsberg	23,23	4 177	4 348	2 084	2 264	187
14 1 81 030	Börnichen/Erzgeb.	15,39	977	1 107	556	551	72
14 1 81 040	Borstendorf	14,52	1 922	1 462	713	749	101
14 1 81 060	Deutschneudorf	8,03	1 501	1 197	597	600	149
14 1 81 080	Drebach	17,25	2 622	2 557	1 271	1 286	148
14 1 81 110	Gornau/Erzgeb.	19,87	3 501	4 103	2 079	2 024	207
14 1 81 130	Großolbersdorf	22,61	3 375	3 273	1 579	1 694	145
14 1 81 140	Großrückerswalde	26,69	4 033	4 004	1 998	2 006	150
14 1 81 150	Grünhainichen	5,40	1 549	1 383	671	712	256
14 1 81 170	Heidersdorf	9,49	1 061	969	496	473	102
14 1 81 240	Lengefeld, Stadt	47,52	5 478	4 910	2 354	2 556	103
14 1 81 260	Marienberg, Stadt	105,91	17 076	14 553	7 134	7 419	137
14 1 81 280	Olbernhau, Stadt	70,41	13 046	11 284	5 503	5 781	160
14 1 81 285	Pfaffroda	55,13	3 414	3 240	1 632	1 608	59
14 1 81 300	Pobershau	5,41	1 971	2 053	1 022	1 031	379
14 1 81 310	Pockau	36,04	5 019	4 352	2 115	2 237	121
14 1 81 330	Scharfenstein	4,19	1 325	1 079	549	530	258
14 1 81 350	Seiffen/Erzgeb., Kurort	12,43	3 256	2 726	1 376	1 350	219
14 1 81 370	Venusberg	11,30	2 604	2 410	1 219	1 191	213
14 1 81 380	Waldkirchen/Erzgeb.	8,96	1 193	1 213	608	605	135
14 1 81 390	Volkenstein, Stadt	30,51	4 755	4 335	2 084	2 251	142
14 1 81 410	Zöblitz, Stadt	22,14	3 656	3 167	1 570	1 597	143
14 1 81 420	Zschopau, Stadt	22,90	14 655	11 823	5 769	6 054	516
14 1 82	Kreis Mittweida	773,20	145 924	133 881	65 331	68 550	173
14 1 82 020	Altmittweida	14,07	1 937	2 146	1 057	1 089	152
14 1 82 040	Lichtenau	48,95	7 063	8 048	3 985	4 063	164
14 1 82 060	Burgstädt, Stadt	25,76	13 561	12 447	5 889	6 558	483

Regierungsbezirk Chemnitz

Bevölkerung im Alter von ... bis unter ... Jahren am 31. Dezember 2003									Schlüssel- nummer
unter 6	6 bis unter 15	15 bis unter 18	18 bis unter 25	25 bis unter 30	30 bis unter 40	40 bis unter 50	50 bis unter 65	65 und mehr	
7	8	9	10	11	12	13	14	15	
145	229	138	273	153	472	481	714	686	14 1 78 420
51	102	50	107	81	226	213	248	202	14 1 78 440
565	787	459	1 052	586	1 652	1 923	2 599	2 738	14 1 78 470
133	238	172	333	188	494	620	852	958	14 1 78 480
113	180	130	256	142	431	472	582	565	14 1 78 490
900	1 414	865	1 879	1 095	2 984	3 469	4 851	5 272	14 1 78 510
61	71	48	100	56	122	180	218	225	14 1 78 520
298	501	309	664	333	972	1 186	1 669	1 738	14 1 78 540
148	265	164	302	179	508	617	751	818	14 1 78 610
121	225	143	257	156	372	508	636	705	14 1 78 620
65	104	64	173	90	236	304	371	338	14 1 78 640
43	91	64	131	60	189	271	370	362	14 1 78 650
57	85	53	84	52	179	213	207	206	14 1 78 660
53	94	66	157	71	195	281	338	312	14 1 78 670
411	613	364	764	470	1 174	1 425	1 932	2 112	14 1 78 680
71	115	80	158	123	269	298	299	283	14 1 78 700
161	248	156	287	152	534	582	728	751	14 1 78 720
90	140	74	137	76	227	303	346	369	14 1 78 730
44	89	57	118	77	206	228	352	390	14 1 78 750
4 064	6 560	3 965	8 449	4 885	11 698	14 240	18 693	18 994	14 1 81
216	305	172	420	229	637	680	907	782	14 1 81 010
39	93	40	91	59	169	174	201	241	14 1 81 030
59	117	45	117	74	208	198	320	324	14 1 81 040
52	96	53	100	60	156	173	248	259	14 1 81 060
162	240	114	259	125	347	416	444	450	14 1 81 080
177	321	193	393	219	560	704	796	740	14 1 81 110
168	227	136	311	207	388	503	685	648	14 1 81 130
197	316	170	407	220	564	671	756	703	14 1 81 140
50	111	63	100	63	199	194	309	294	14 1 81 150
56	68	49	98	62	127	153	202	154	14 1 81 170
235	376	226	424	248	598	727	1 015	1 061	14 1 81 240
614	1 023	606	1 440	825	1 767	2 376	2 991	2 911	14 1 81 260
419	721	448	1 006	563	1 490	1 681	2 318	2 638	14 1 81 280
138	272	153	314	152	401	529	607	674	14 1 81 285
109	159	98	190	115	277	310	411	384	14 1 81 300
189	306	192	386	269	505	653	903	949	14 1 81 310
39	71	40	87	68	132	142	241	259	14 1 81 330
118	173	113	242	127	317	402	593	641	14 1 81 350
121	191	87	243	134	338	366	470	460	14 1 81 370
77	80	56	109	72	168	193	240	218	14 1 81 380
198	286	186	431	213	516	686	892	927	14 1 81 390
121	211	136	255	179	397	501	726	641	14 1 81 410
510	797	589	1 026	602	1 437	1 808	2 418	2 636	14 1 81 420
5 637	8 770	5 270	11 694	6 886	17 855	21 178	27 469	29 122	14 1 82
104	137	90	192	112	328	357	447	379	14 1 82 020
341	613	363	669	387	1 145	1 413	1 673	1 444	14 1 82 040
552	783	424	1 028	619	1 583	1 811	2 582	3 065	14 1 82 060

Regierungsbezirk Chemnitz

Schlüssel- nummer	Kreis Gemeinde	Lebendgeborene 2003		Gestorbene 2003		Überschuss bzw. Gestor-
		insgesamt	je 1 000 Einwohner	insgesamt	je 1 000 Einwohner	insgesamt
		16	17	18	19	20
Noch: Vogtlandkreis						
14 1 78 420	Neumark	24	7,3	27	8,2	-3
14 1 78 440	Neustadt/Vogtl.	11	8,5	11	8,5	-
14 1 78 470	Oelsnitz, Stadt	105	8,5	153	12,4	-48
14 1 78 480	Pausa/Vogtl., Stadt	20	5,0	64	15,9	-44
14 1 78 490	Pöhl	19	6,6	28	9,7	-9
14 1 78 510	Reichenbach im Vogtland, Stadt	138	6,0	343	15,0	-205
14 1 78 520	Reuth	10	9,3	10	9,3	-
14 1 78 540	Rodewisch, Stadt	45	5,8	88	11,4	-43
14 1 78 610	Schöneck/Vogtl., Stadt	22	5,9	45	12,0	-23
14 1 78 620	Steinberg	23	7,3	63	19,9	-40
14 1 78 640	Syrau	10	5,8	13	7,5	-3
14 1 78 650	Tannenbergsthal/Vogtl.	13	8,1	22	13,7	-9
14 1 78 660	Theuma	9	7,9	12	10,6	-3
14 1 78 670	Tirpersdorf	5	3,2	14	8,9	-9
14 1 78 680	Treuen, Stadt	72	7,7	128	13,8	-56
14 1 78 700	Triebel/Vogtl.	11	6,5	8	4,7	3
14 1 78 720	Weischlitz	24	6,7	47	13,0	-23
14 1 78 730	Werda	14	8,0	14	8,0	-
14 1 78 750	Zwota	4	2,5	21	13,3	-17
14 1 81	Mittlerer Erzgebirgskreis	662	7,2	1 108	12,0	-446
14 1 81 010	Amtsberg	35	8,0	36	8,3	-1
14 1 81 030	Börnichen/Erzgeb.	5	4,5	8	7,2	-3
14 1 81 040	Borstendorf	8	5,2	21	13,8	-13
14 1 81 060	Deutschneudorf	11	9,1	15	12,4	-4
14 1 81 080	Drebach	26	10,2	15	5,9	11
14 1 81 110	Gornau/Erzgeb.	30	7,3	32	7,8	-2
14 1 81 130	Großolbersdorf	23	7,0	25	7,6	-2
14 1 81 140	Großrückerswalde	34	8,5	27	6,8	7
14 1 81 150	Grünhainichen	12	8,7	13	9,4	-1
14 1 81 170	Heidersdorf	5	5,1	11	11,3	-6
14 1 81 240	Lengefeld, Stadt	48	9,7	70	14,2	-22
14 1 81 260	Marienberg, Stadt	100	6,8	198	13,5	-98
14 1 81 280	Olbernhau, Stadt	64	5,7	156	13,8	-92
14 1 81 285	Pfaffroda	17	5,2	60	18,4	-43
14 1 81 300	Pobershau	15	7,3	18	8,7	-3
14 1 81 310	Pockau	40	9,1	61	13,9	-21
14 1 81 330	Scharfenstein	3	2,8	10	9,3	-7
14 1 81 350	Seiffen/Erzgeb., Kurort	20	7,3	32	11,7	-12
14 1 81 370	Venusberg	21	8,7	22	9,1	-1
14 1 81 380	Waldkirchen/Erzgeb.	12	9,9	6	4,9	6
14 1 81 390	Wolkenstein, Stadt	27	6,2	45	10,4	-18
14 1 81 410	Zöblitz, Stadt	25	7,9	33	10,4	-8
14 1 81 420	Zschopau, Stadt	81	6,8	194	16,3	-113
14 1 82	Kreis Mittweida	929	6,9	1 651	12,3	-722
14 1 82 020	Altmittweida	19	8,9	24	11,2	-5
14 1 82 040	Lichtenau	53	6,6	75	9,3	-22
14 1 82 060	Burgstädt, Stadt	94	7,6	145	11,7	-51

Regierungsbezirk Chemnitz

der Geborenen benen (-)	Zuzüge 2003		Fortzüge 2003		Überschuss der Zu- bzw. Fortzüge (-)		Gesamtveränderung 2003		Schlüssel- nummer
	insgesamt	je 1 000 Einwohner	insgesamt	je 1 000 Einwohner	insgesamt	je 1 000 Einwohner	insgesamt	je 1 000 Einwohner	
je 1 000 Einwohner									
21	22	23	24	25	26	27	28	29	
-0,9	105	31,7	111	33,6	-6	-1,8	-9	-2,7	14 1 78 420
-	100	77,7	106	82,4	-6	-4,7	-6	-4,7	14 1 78 440
-3,9	472	38,1	514	41,5	-42	-3,4	-90	-7,3	14 1 78 470
-11,0	96	23,9	116	28,9	-20	-5,0	-64	-15,9	14 1 78 480
-3,1	120	41,7	128	44,4	-8	-2,8	-18	-6,3	14 1 78 490
-9,0	837	36,7	828	36,3	9	0,4	-194	-8,5	14 1 78 510
-	38	35,4	36	33,5	2	1,9	2	1,9	14 1 78 520
-5,6	303	39,3	352	45,6	-49	-6,3	-92	-11,9	14 1 78 540
-6,1	122	32,5	122	32,5	-	-	-23	-6,1	14 1 78 610
-12,7	100	31,7	109	34,5	-9	-2,8	-49	-15,5	14 1 78 620
-1,7	72	41,5	59	34,0	13	7,5	10	5,8	14 1 78 640
-5,6	35	21,8	72	44,8	-37	-23,0	-46	-28,6	14 1 78 650
-2,6	38	33,5	39	34,4	-1	-0,9	-4	-3,5	14 1 78 660
-5,7	44	27,9	54	34,2	-10	-6,3	-19	-12,0	14 1 78 670
-6,0	346	37,2	364	39,2	-18	-1,9	-74	-8,0	14 1 78 680
1,8	212	125,4	205	121,3	7	4,1	10	5,9	14 1 78 700
-6,4	158	43,9	119	33,0	39	10,8	16	4,4	14 1 78 720
-	54	30,8	41	23,4	13	7,4	13	7,4	14 1 78 730
-10,8	51	32,4	54	34,3	-3	-1,9	-20	-12,7	14 1 78 750
-4,8	1 731	18,8	2 161	23,5	-430	-4,7	-869	-9,4	14 1 81
-0,2	119	27,3	139	31,9	-20	-4,6	-21	-4,8	14 1 81 010
-2,7	46	41,6	34	30,8	12	10,9	9	8,1	14 1 81 030
-8,5	86	56,3	199	130,3	-113	-74,0	-125	-81,9	14 1 81 040
-3,3	32	26,5	46	38,1	-14	-11,6	-18	-14,9	14 1 81 060
4,3	91	35,7	84	32,9	7	2,7	18	7,1	14 1 81 080
-0,5	137	33,3	135	32,9	2	0,5	-	-	14 1 81 110
-0,6	92	27,9	129	39,2	-37	-11,2	-39	-11,8	14 1 81 130
1,8	132	33,0	137	34,3	-5	-1,3	2	0,5	14 1 81 140
-0,7	47	34,0	45	32,5	2	1,4	1	0,7	14 1 81 150
-6,2	26	26,7	35	36,0	-9	-9,2	-15	-15,4	14 1 81 170
-4,5	132	26,7	186	37,7	-54	-10,9	-76	-15,4	14 1 81 240
-6,7	487	33,3	570	38,9	-83	-5,7	-169	-11,5	14 1 81 260
-8,1	446	39,4	475	41,9	-29	-2,6	-121	-10,7	14 1 81 280
-13,2	199	60,9	206	63,1	-7	-2,1	-53	-16,2	14 1 81 285
-1,5	63	30,6	79	38,3	-16	-7,8	-22	-10,7	14 1 81 300
-4,8	86	19,6	134	30,5	-48	-10,9	-69	-15,7	14 1 81 310
-6,5	54	50,3	41	38,2	13	12,1	6	5,6	14 1 81 330
-4,4	52	19,0	75	27,3	-23	-8,4	-35	-12,8	14 1 81 350
-0,4	99	40,8	117	48,3	-18	-7,4	-19	-7,8	14 1 81 370
4,9	21	17,3	28	23,0	-7	-5,8	-1	-0,8	14 1 81 380
-4,2	188	43,4	144	33,3	44	10,2	26	6,0	14 1 81 390
-2,5	94	29,6	118	37,2	-24	-7,6	-32	-10,1	14 1 81 410
-9,5	512	43,0	515	43,3	-3	-0,3	-116	-9,8	14 1 81 420
-5,4	3 011	22,4	3 661	27,2	-650	-4,8	-1 376	-10,2	14 1 82
-2,3	86	40,1	94	43,9	-8	-3,7	-13	-6,1	14 1 82 020
-2,7	241	29,8	330	40,8	-89	-11,0	-111	-13,7	14 1 82 040
-4,1	553	44,5	467	37,6	86	6,9	35	2,8	14 1 82 060

Regierungsbezirk Chemnitz

Schlüssel- nummer	Kreis Gemeinde	Allgemein bildende Schulen am 4. September 2003					
		Grundschulen				Mittelschulen	
		Schulen	Klassen	Schüler	Lehrer	Schulen	Klassen
		30	31	32	33	34	35
Noch: Vogtlandkreis							
14 1 78 420	Neumark	1	4	77	6	1	12
14 1 78 440	Neustadt/Vogtl.	-	-	-	-	-	-
14 1 78 470	Oelsnitz, Stadt	2	15	274	26	1	26
14 1 78 480	Pausa/Vogtl., Stadt	1	5	96	11	1	8
14 1 78 490	Pöhl	1	4	75	8	1	10
14 1 78 510	Reichenbach im Vogtland, Stadt	3	24	461	42	3	33
14 1 78 520	Reuth	-	-	-	-	-	-
14 1 78 540	Rodewisch, Stadt	1	10	193	17	1	11
14 1 78 610	Schöneck/Vogtl., Stadt	1	6	129	10	1	10
14 1 78 620	Steinberg	1	4	74	6	-	-
14 1 78 640	Syrau	1	5	80	6	-	-
14 1 78 650	Tannenbergsthal/Vogtl.	-	-	-	-	-	-
14 1 78 660	Theuma	1	5	103	7	-	-
14 1 78 670	Tirpersdorf	-	-	-	-	1	10
14 1 78 680	Treuen, Stadt	2	12	218	20	1	16
14 1 78 700	Triebel/Vogtl.	-	-	-	-	-	-
14 1 78 720	Weischlitz	1	4	70	7	1	15
14 1 78 730	Werda	1	6	97	8	-	-
14 1 78 750	Zwota	-	-	-	-	-	-
14 1 81	Mittlerer Erzgebirgskreis	23	123	2 263	209	15	173
14 1 81 010	Amtsberg	1	5	106	11	1	10
14 1 81 030	Börnichen/Erzgeb.	-	-	-	-	-	-
14 1 81 040	Borstendorf	1	3	35	6	-	-
14 1 81 060	Deutschneudorf	-	-	-	-	-	-
14 1 81 080	Drebach	-	-	-	-	1	9
14 1 81 110	Gornau/Erzgeb.	1	5	103	8	-	-
14 1 81 130	Großolbersdorf	1	4	79	8	1	8
14 1 81 140	Großrückerswalde	1	7	123	9	1	14
14 1 81 150	Grünhainichen	-	-	-	-	-	-
14 1 81 170	Heidersdorf	-	-	-	-	-	-
14 1 81 240	Lengefeld, Stadt	2	6	116	11	1	13
14 1 81 260	Marienberg, Stadt	4	20	354	31	3	29
14 1 81 280	Olbernhau, Stadt	2	14	227	23	1	22
14 1 81 285	Pfaffroda	1	5	101	7	-	-
14 1 81 300	Pobershau	1	4	70	7	-	-
14 1 81 310	Pockau	1	6	107	11	1	6
14 1 81 330	Scharfenstein	-	-	-	-	-	-
14 1 81 350	Seiffen/Erzgeb., Kurort	1	7	133	9	1	12
14 1 81 370	Venusberg	1	8	172	13	-	-
14 1 81 380	Waldkirchen/Erzgeb.	1	4	85	8	-	-
14 1 81 390	Wolkenstein, Stadt	1	4	78	8	1	5
14 1 81 410	Zöblitz, Stadt	1	6	102	9	1	10
14 1 81 420	Zschopau, Stadt	2	15	272	30	2	35
14 1 82	Kreis Mittweida	30	163	3 090	284	15	197
14 1 82 020	Altmittweida	1	4	72	6	-	-
14 1 82 040	Lichtenau	3	12	202	19	1	12
14 1 82 060	Burgstädt, Stadt	2	13	278	25	1	12

Regierungsbezirk Chemnitz

Allgemein bildende Schulen und Förderschulen am 4. September 2003										Schlüssel- nummer
Mittelschulen		Gymnasien				Förderschulen				
Schüler	Lehrer	Schulen	Klassen	Schüler	Lehrer	Schulen	Klassen	Schüler	Lehrer	
36	37	38	39	40	41	42	43	44	45	
280	25	-	-	-	-	-	-	-	-	14 1 78 420
-	-	-	-	-	-	-	-	-	-	14 1 78 440
651	50	1	32	1 065	83	-	-	-	-	14 1 78 470
214	18	-	-	-	-	-	-	-	-	14 1 78 480
232	19	-	-	-	-	-	-	-	-	14 1 78 490
702	62	1	25	842	64	2	18	182	28	14 1 78 510
-	-	-	-	-	-	-	-	-	-	14 1 78 520
261	27	1	23	793	57	-	-	-	-	14 1 78 540
209	19	-	-	-	-	-	-	-	-	14 1 78 610
-	-	-	-	-	-	-	-	-	-	14 1 78 620
-	-	-	-	-	-	1	10	71	16	14 1 78 640
-	-	-	-	-	-	-	-	-	-	14 1 78 650
-	-	-	-	-	-	-	-	-	-	14 1 78 660
214	18	-	-	-	-	-	-	-	-	14 1 78 670
368	27	-	-	-	-	-	-	-	-	14 1 78 680
-	-	-	-	-	-	-	-	-	-	14 1 78 700
351	31	-	-	-	-	-	-	-	-	14 1 78 720
-	-	-	-	-	-	-	-	-	-	14 1 78 730
-	-	-	-	-	-	-	-	-	-	14 1 78 750
3 867	304	3	65	2 150	158	3	28	307	44	14 1 81
243	18	-	-	-	-	-	-	-	-	14 1 81 010
-	-	-	-	-	-	-	-	-	-	14 1 81 030
-	-	-	-	-	-	-	-	-	-	14 1 81 040
-	-	-	-	-	-	-	-	-	-	14 1 81 060
192	17	-	-	-	-	-	-	-	-	14 1 81 080
-	-	-	-	-	-	-	-	-	-	14 1 81 110
173	14	-	-	-	-	-	-	-	-	14 1 81 130
291	20	-	-	-	-	-	-	-	-	14 1 81 140
-	-	-	-	-	-	-	-	-	-	14 1 81 150
-	-	-	-	-	-	-	-	-	-	14 1 81 170
269	21	-	-	-	-	-	-	-	-	14 1 81 240
644	50	1	19	606	45	2	15	172	26	14 1 81 260
537	40	1	21	693	48	1	13	135	18	14 1 81 280
-	-	-	-	-	-	-	-	-	-	14 1 81 285
-	-	-	-	-	-	-	-	-	-	14 1 81 300
138	13	-	-	-	-	-	-	-	-	14 1 81 310
-	-	-	-	-	-	-	-	-	-	14 1 81 330
278	23	-	-	-	-	-	-	-	-	14 1 81 350
-	-	-	-	-	-	-	-	-	-	14 1 81 370
-	-	-	-	-	-	-	-	-	-	14 1 81 380
93	11	-	-	-	-	-	-	-	-	14 1 81 390
210	16	-	-	-	-	-	-	-	-	14 1 81 410
799	61	1	25	851	65	-	-	-	-	14 1 81 420
4 698	373	6	109	3 526	281	6	64	582	97	14 1 82
-	-	-	-	-	-	-	-	-	-	14 1 82 020
290	23	-	-	-	-	-	-	-	-	14 1 82 040
310	22	1	27	874	66	1	16	178	23	14 1 82 060

Regierungsbezirk Chemnitz

Schlüssel- nummer	Kreis Gemeinde	Absolventen/Abgänger am Ende des Schuljahres			
		insgesamt	davon		
			ohne Hauptschul- abschluss	mit Hauptschul- abschluss	mit Realschul- abschluss
		46	47	48	49
Noch: Vogtlandkreis					
14 1 78 420	Neumark	61	5	19	37
14 1 78 440	Neustadt/Vogtl.	-	-	-	-
14 1 78 470	Oelsnitz, Stadt	407	27	62	250
14 1 78 480	Pausa/Vogtl., Stadt	62	-	9	53
14 1 78 490	Pöhl	34	-	-	34
14 1 78 510	Reichenbach im Vogtland, Stadt	307	30	34	150
14 1 78 520	Reuth	-	-	-	-
14 1 78 540	Rodewisch, Stadt	179	2	25	71
14 1 78 610	Schöneck/Vogtl., Stadt	55	4	14	37
14 1 78 620	Steinberg	-	-	-	-
14 1 78 640	Syrau	6	6	-	-
14 1 78 650	Tannenbergsthal/Vogtl.	29	-	2	27
14 1 78 660	Theuma	-	-	-	-
14 1 78 670	Tirpersdorf	45	-	2	43
14 1 78 680	Treuen, Stadt	84	7	15	62
14 1 78 700	Triebel/Vogtl.	-	-	-	-
14 1 78 720	Weischlitz	76	3	21	52
14 1 78 730	Werda	-	-	-	-
14 1 78 750	Zwota	-	-	-	-
14 1 81	Mittlerer Erzgebirgskreis	1 197	99	152	737
14 1 81 010	Amtsberg	56	2	12	42
14 1 81 030	Börnichen/Erzgeb.	-	-	-	-
14 1 81 040	Borstendorf	18	1	1	16
14 1 81 060	Deutschneudorf	-	-	-	-
14 1 81 080	Drebach	45	-	1	44
14 1 81 110	Gornau/Erzgeb.	-	-	-	-
14 1 81 130	Großolbersdorf	44	7	2	35
14 1 81 140	Großrückerswalde	38	3	8	27
14 1 81 150	Grünhainichen	-	-	-	-
14 1 81 170	Heidersdorf	-	-	-	-
14 1 81 240	Lengefeld, Stadt	56	2	-	54
14 1 81 260	Marienberg, Stadt	220	24	32	105
14 1 81 280	Olbernhau, Stadt	211	9	47	101
14 1 81 285	Pfaffroda	-	-	-	-
14 1 81 300	Pobershau	-	-	-	-
14 1 81 310	Pockau	38	2	15	21
14 1 81 330	Scharfenstein	-	-	-	-
14 1 81 350	Seiffen/Erzgeb., Kurort	70	10	13	47
14 1 81 370	Venusberg	-	-	-	-
14 1 81 380	Waldkirchen/Erzgeb.	-	-	-	-
14 1 81 390	Volkenstein, Stadt	42	1	2	39
14 1 81 410	Zöblitz, Stadt	61	8	2	51
14 1 81 420	Zschopau, Stadt	298	30	17	155
14 1 82	Kreis Mittweida	1 646	139	180	928
14 1 82 020	Altmittweida	-	-	-	-
14 1 82 040	Lichtenau	68	2	21	45
14 1 82 060	Burgstädt, Stadt	185	29	29	62

Regierungsbezirk Chemnitz

2002/03	Berufsbildende Schulen am 3. November 2003				Gewerbeanzeigen 2003			Schlüssel- nummer
mit allgemeiner Hochschulreife	Schulen	Klassen	Schüler	Lehrer	Anmel- dungen	Abmel- dungen	Ummel- dungen	
50	51	52	53	54	55	56	57	
-	-	-	-	-	20	4	15	14 1 78 420
-	-	-	-	-	8	3	4	14 1 78 440
68	1	37	742	34	84	29	91	14 1 78 470
-	-	-	-	-	28	4	19	14 1 78 480
-	-	-	-	-	18	6	13	14 1 78 490
93	3	68	1 569	60	224	57	169	14 1 78 510
-	-	-	-	-	8	1	4	14 1 78 520
81	1	50	1 248	66	79	24	54	14 1 78 540
-	-	-	-	-	27	7	17	14 1 78 610
-	-	-	-	-	23	7	17	14 1 78 620
-	-	-	-	-	10	3	9	14 1 78 640
-	-	-	-	-	11	2	10	14 1 78 650
-	-	-	-	-	8	3	5	14 1 78 660
-	-	-	-	-	6	1	7	14 1 78 670
-	-	-	-	-	66	23	47	14 1 78 680
-	-	-	-	-	6	4	6	14 1 78 700
-	-	-	-	-	26	7	24	14 1 78 720
-	-	-	-	-	19	2	10	14 1 78 730
-	-	-	-	-	12	7	12	14 1 78 750
209	3	95	1 902	83	840	237	560	14 1 81
-	-	-	-	-	40	6	20	14 1 81 010
-	-	-	-	-	11	1	5	14 1 81 030
-	-	-	-	-	11	2	8	14 1 81 040
-	-	-	-	-	-	-	-	14 1 81 060
-	-	-	-	-	33	13	19	14 1 81 080
-	-	-	-	-	41	10	15	14 1 81 110
-	-	-	-	-	24	9	11	14 1 81 130
-	-	-	-	-	35	14	18	14 1 81 140
-	-	-	-	-	20	5	5	14 1 81 150
-	-	-	-	-	-	-	-	14 1 81 170
-	-	-	-	-	49	9	29	14 1 81 240
59	1	28	582	36	169	42	114	14 1 81 260
54	1	4	81	-	84	51	79	14 1 81 280
-	-	-	-	-	21	2	12	14 1 81 285
-	-	-	-	-	-	-	-	14 1 81 300
-	-	-	-	-	26	9	27	14 1 81 310
-	-	-	-	-	13	3	12	14 1 81 330
-	-	-	-	-	37	16	35	14 1 81 350
-	-	-	-	-	25	5	18	14 1 81 370
-	-	-	-	-	15	1	8	14 1 81 380
-	-	-	-	-	44	9	24	14 1 81 390
-	-	-	-	-	15	2	18	14 1 81 410
96	1	63	1 239	47	127	28	83	14 1 81 420
399	9	131	2 251	105	1 195	373	974	14 1 82
-	-	-	-	-	-	-	-	14 1 82 020
-	-	-	-	-	87	17	65	14 1 82 040
65	1	22	249	11	158	59	112	14 1 82 060

Regierungsbezirk Chemnitz

Schlüssel- nummer	Kreis Gemeinde	Sozialversicherungspflichtig Beschäftigte am 30. Juni 2003				
		am Arbeitsort			am Wohnort	
		insgesamt	männlich	weiblich	insgesamt	männlich
		58	59	60	61	62
Noch: Vogtlandkreis						
14 1 78 420	Neumark	1 816	1 259	557	1 197	638
14 1 78 440	Neustadt/Vogtl.	142	66	76	426	223
14 1 78 470	Oelsnitz, Stadt	4 741	2 751	1 990	4 255	2 226
14 1 78 480	Pausa/Vogtl., Stadt	850	395	455	1 366	734
14 1 78 490	Pöhl	487	298	189	1 000	499
14 1 78 510	Reichenbach im Vogtland, Stadt	5 557	2 573	2 984	6 768	3 608
14 1 78 520	Reuth	327	224	103	429	226
14 1 78 540	Rodewisch, Stadt	3 536	1 689	1 847	2 656	1 373
14 1 78 610	Schöneck/Vogtl., Stadt	1 021	467	554	1 382	736
14 1 78 620	Steinberg	1 366	757	609	1 161	627
14 1 78 640	Syrau	426	206	220	642	329
14 1 78 650	Tannenbergsthal/Vogtl.	216	113	103	543	305
14 1 78 660	Theuma	287	193	94	452	238
14 1 78 670	Tirpersdorf	390	235	155	676	354
14 1 78 680	Treuen, Stadt	2 697	1 503	1 194	3 250	1 728
14 1 78 700	Triebel/Vogtl.	77	23	54	580	306
14 1 78 720	Weischlitz	1 276	641	635	1 367	719
14 1 78 730	Werda	213	104	109	642	344
14 1 78 750	Zwota	202	97	105	563	301
14 1 81	Mittlerer Erzgebirgskreis	25 552	13 072	12 480	31 578	17 199
14 1 81 010	Amtsberg	473	251	222	1 562	842
14 1 81 030	Börnichen/Erzgeb.	105	51	54	416	222
14 1 81 040	Borstendorf	105	47	58	555	319
14 1 81 060	Deutschneudorf	268	175	93	395	207
14 1 81 080	Drebach	605	333	272	954	537
14 1 81 110	Gornau/Erzgeb.	785	583	202	1 432	784
14 1 81 130	Großolbersdorf	501	309	192	1 193	666
14 1 81 140	Großrückerswalde	750	474	276	1 418	792
14 1 81 150	Grünhainichen	583	294	289	474	241
14 1 81 170	Heidersdorf	203	130	73	372	217
14 1 81 240	Lengefeld, Stadt	1 220	713	507	1 604	870
14 1 81 260	Marienberg, Stadt	5 608	2 669	2 939	5 206	2 802
14 1 81 280	Olbernhau, Stadt	3 573	1 746	1 827	3 668	1 951
14 1 81 285	Pfaffroda	557	338	219	1 095	622
14 1 81 300	Pobershau	397	198	199	744	402
14 1 81 310	Pockau	1 196	779	417	1 443	812
14 1 81 330	Scharfenstein	384	207	177	356	195
14 1 81 350	Seiffen/Erzgeb., Kurort	1 113	413	700	956	486
14 1 81 370	Venusberg	1 082	538	544	852	469
14 1 81 380	Waldkirchen/Erzgeb.	250	124	126	439	237
14 1 81 390	Wolkenstein, Stadt	1 207	596	611	1 627	898
14 1 81 410	Zöblitz, Stadt	563	310	253	1 173	644
14 1 81 420	Zschopau, Stadt	4 024	1 794	2 230	3 644	1 984
14 1 82	Kreis Mittweida	36 140	19 450	16 690	45 492	24 514
14 1 82 020	Altmittweida	554	305	249	825	455
14 1 82 040	Lichtenau	2 203	1 508	695	2 979	1 585
14 1 82 060	Burgstädt, Stadt	3 126	1 322	1 804	3 798	1 979

[illegible]

Regierungsbezirk Chemnitz

Schlüssel- nummer	Kreis Gemeinde	Bodenfläche nach Art der tatsächlichen Nutzung am 31.12. 2003 in ha		
		insgesamt	Siedlungs- und Verkehrsfläche	
			zusammen	Gebäude- und Freifläche
		71	72	73
Noch: Vogtlandkreis				
14 1 78 420	Neumark	1 735	262	154
14 1 78 440	Neustadt/Vogtl.	1 298	105	67
14 1 78 470	Oelsnitz, Stadt	5 363	717	423
14 1 78 480	Pausa/Vogtl., Stadt	3 658	264	148
14 1 78 490	Pöhl	3 659	322	118
14 1 78 510	Reichenbach im Vogtland, Stadt	2 973	739	456
14 1 78 520	Reuth	3 066	164	74
14 1 78 540	Rodewisch, Stadt	2 689	446	300
14 1 78 610	Schöneck/Vogtl., Stadt	5 492	329	121
14 1 78 620	Steinberg	2 043	194	135
14 1 78 640	Syrau	1 566	112	54
14 1 78 650	Tannenbergsthal/Vogtl.	1 792	156	92
14 1 78 660	Theuma	982	65	36
14 1 78 670	Tirpersdorf	1 945	140	74
14 1 78 680	Treuen, Stadt	4 372	530	308
14 1 78 700	Triebel/Vogtl.	4 309	179	84
14 1 78 720	Weischlitz	3 310	293	156
14 1 78 730	Werda	1 358	106	60
14 1 78 750	Zwota	2 184	117	47
14 1 81	Mittlerer Erzgebirgskreis	59 536	5 431	2 970
14 1 81 010	Amtsberg	2 323	239	129
14 1 81 030	Börnichen/Erzgeb.	1 539	78	36
14 1 81 040	Borstendorf	1 452	96	41
14 1 81 060	Deutschneudorf	803	99	63
14 1 81 080	Drebach	1 725	139	86
14 1 81 110	Gornau/Erzgeb.	1 987	229	135
14 1 81 130	Großolbersdorf	2 261	203	107
14 1 81 140	Großrückerswalde	2 669	300	144
14 1 81 150	Grünhainichen	540	63	38
14 1 81 170	Heidersdorf	949	73	40
14 1 81 240	Lengefeld, Stadt	4 752	324	170
14 1 81 260	Marienberg, Stadt	10 591	882	462
14 1 81 280	Olbernhau, Stadt	7 041	646	354
14 1 81 285	Pfaffroda	5 513	299	157
14 1 81 300	Pobershau	541	98	65
14 1 81 310	Pockau	3 604	321	166
14 1 81 330	Scharfenstein	419	60	30
14 1 81 350	Seiffen/Erzgeb., Kurort	1 243	162	109
14 1 81 370	Venusberg	1 130	138	87
14 1 81 380	Waldkirchen/Erzgeb.	896	85	43
14 1 81 390	Volkenstein, Stadt	3 051	308	173
14 1 81 410	Zöblitz, Stadt	2 215	183	105
14 1 81 420	Zschopau, Stadt	2 290	406	229
14 1 82	Kreis Mittweida	77 320	7 961	4 540
14 1 82 020	Altmittweida	1 407	142	90
14 1 82 040	Lichtenau	4 895	588	353
14 1 82 060	Burgstädt, Stadt	2 576	470	297

Regierungsbezirk Chemnitz

Bodenfläche nach Art der tatsächlichen Nutzung am 31.12. 2003 in ha					Schlüssel- nummer
Siedlungs- und Verkehrsfläche					
Betriebsfläche (ohne Abbau- und Bergbaufläche)	Erholungsfläche	Friedhofsfläche	Verkehrsfläche	darunter Straße, Weg, Platz	
74	75	76	77	78	
1	20	1	86	61	14 1 78 420
1	3	0	34	31	14 1 78 440
4	51	7	232	202	14 1 78 470
1	12	2	101	89	14 1 78 480
2	51	1	150	100	14 1 78 490
12	53	9	209	165	14 1 78 510
0	2	0	87	72	14 1 78 520
6	20	5	114	103	14 1 78 540
11	26	1	170	137	14 1 78 610
0	9	1	48	48	14 1 78 620
1	9	0	47	39	14 1 78 640
0	10	0	53	47	14 1 78 650
1	3	1	23	23	14 1 78 660
4	2	0	59	59	14 1 78 670
10	14	3	194	165	14 1 78 680
3	4	1	87	87	14 1 78 700
1	7	1	129	112	14 1 78 720
0	5	1	40	40	14 1 78 730
0	3	1	65	51	14 1 78 750
42	238	28	2 154	1 863	14 1 81
1	12	1	96	84	14 1 81 010
0	1	1	40	40	14 1 81 030
0	2	1	51	45	14 1 81 040
1	4	1	30	30	14 1 81 060
1	4	1	48	48	14 1 81 080
2	8	1	83	79	14 1 81 110
0	6	1	88	77	14 1 81 130
0	13	2	141	90	14 1 81 140
2	3	1	20	14	14 1 81 150
0	2	0	30	25	14 1 81 170
2	19	2	131	118	14 1 81 240
8	35	4	374	309	14 1 81 260
14	26	3	250	224	14 1 81 280
0	9	1	132	132	14 1 81 285
0	5	-	27	24	14 1 81 300
3	11	2	138	101	14 1 81 310
0	2	-	27	21	14 1 81 330
1	14	1	37	37	14 1 81 350
0	8	0	43	40	14 1 81 370
0	3	-	39	36	14 1 81 380
0	14	1	119	104	14 1 81 390
2	9	1	67	63	14 1 81 410
3	28	2	144	122	14 1 81 420
67	402	61	2 892	2 393	14 1 82
0	4	1	47	35	14 1 82 020
3	27	2	203	177	14 1 82 040
3	32	6	132	104	14 1 82 060

Regierungsbezirk Chemnitz

Schlüssel- nummer	Kreis Gemeinde	Landwirtschaftliche Betriebe 2003			
		insgesamt	davon mit einer landwirtschaftlich genutzten Fläche von ... bis unter ... ha		
			unter 10	10 - 100	100 und mehr
		79	80	81	82
Noch: Vogtlandkreis					
14 1 78 420	Neumark	15	11	3	1
14 1 78 440	Neustadt/Vogtl.	6	5	-	1
14 1 78 470	Oelsnitz, Stadt	29	16	13	-
14 1 78 480	Pausa/Vogtl., Stadt	29	16	8	5
14 1 78 490	Pöhl	29	13	12	4
14 1 78 510	Reichenbach im Vogtland, Stadt	24	12	11	1
14 1 78 520	Reuth	12	5	4	3
14 1 78 540	Rodewisch, Stadt	31	19	6	6
14 1 78 610	Schöneck/Vogtl., Stadt	23	11	11	1
14 1 78 620	Steinberg	24	13	10	1
14 1 78 640	Syrau	12	7	4	1
14 1 78 650	Tannenbergsthal/Vogtl.	-	-	-	-
14 1 78 660	Theuma	6	5	-	1
14 1 78 670	Tirpersdorf	13	6	5	2
14 1 78 680	Treuen, Stadt	30	15	10	5
14 1 78 700	Triebel/Vogtl.	8	4	2	2
14 1 78 720	Weischlitz	24	12	7	5
14 1 78 730	Werda	7	6	1	-
14 1 78 750	Zwota	2	1	1	-
14 1 81	Mittlerer Erzgebirgskreis	308	155	118	35
14 1 81 010	Amtsberg	19	10	6	3
14 1 81 030	Börnichen/Erzgeb.	8	7	1	-
14 1 81 040	Borstendorf	2	2	-	-
14 1 81 060	Deutschneudorf	4	4	-	-
14 1 81 080	Drebach	25	13	6	6
14 1 81 110	Gornau/Erzgeb.	11	6	5	-
14 1 81 130	Großolbersdorf	18	6	7	5
14 1 81 140	Großrückerswalde	15	7	7	1
14 1 81 150	Grünhainichen	4	2	1	1
14 1 81 170	Heidersdorf	7	3	3	1
14 1 81 240	Lengefeld, Stadt	32	17	11	4
14 1 81 260	Marienberg, Stadt	22	10	6	6
14 1 81 280	Olbernhau, Stadt	10	7	2	1
14 1 81 285	Pfaffroda	37	10	24	3
14 1 81 300	Pobershau	1	1	-	-
14 1 81 310	Pockau	18	11	6	1
14 1 81 330	Scharfenstein	-	-	-	-
14 1 81 350	Seiffen/Erzgeb., Kurort	6	3	3	-
14 1 81 370	Venusberg	8	2	6	-
14 1 81 380	Waldkirchen/Erzgeb.	3	3	-	-
14 1 81 390	Volkenstein, Stadt	25	15	10	-
14 1 81 410	Zöblitz, Stadt	22	8	12	2
14 1 81 420	Zschopau, Stadt	11	8	2	1
14 1 82	Kreis Mittweida	502	231	193	78
14 1 82 020	Altmittweida	5	2	2	1
14 1 82 040	Lichtenau	22	11	9	2
14 1 82 060	Burgstädt, Stadt	33	9	15	9

Regierungsbezirk Chemnitz

Landwirtschaftliche Betriebe und landwirtschaftlich genutzte Fläche 2003 in ha								Schlüssel- nummer
insgesamt		darunter						
		Ackerland		Dauergrünland		Dauerkulturen		
Betriebe	Fläche	Betriebe	Fläche	Betriebe	Fläche	Betriebe	Fläche	
83	84	85	86	87	88	89	90	
15	490	11	.	13	.	1	.	14 1 78 420
6	.	4	.	6	.	-	-	14 1 78 440
29	327	22	181	24	.	1	0	14 1 78 470
29	2 381	25	1 929	25	453	-	-	14 1 78 480
29	1 819	19	1 262	28	556	-	-	14 1 78 490
24	647	17	447	24	198	-	-	14 1 78 510
12	2 351	8	1 657	12	693	-	-	14 1 78 520
31	1 090	14	571	29	519	-	-	14 1 78 540
23	533	14	.	22	387	1	.	14 1 78 610
24	500	12	170	24	330	-	-	14 1 78 620
12	219	5	141	11	.	2	.	14 1 78 640
-	-	-	-	-	-	-	-	14 1 78 650
6	.	4	.	6	.	-	-	14 1 78 660
13	.	9	.	12	525	-	-	14 1 78 670
30	1 855	21	1 243	27	.	2	.	14 1 78 680
8	297	5	218	8	79	-	-	14 1 78 700
24	2 665	15	1 947	22	.	1	.	14 1 78 720
7	41	3	6	7	35	-	-	14 1 78 730
2	.	-	-	2	.	-	-	14 1 78 750
308	24 293	212	13 738	282	10 529	7	15	14 1 81
19	1 256	11	757	17	.	2	.	14 1 81 010
8	123	5	41	8	82	-	-	14 1 81 030
2	.	1	.	2	.	-	-	14 1 81 040
4	26	3	16	3	10	-	-	14 1 81 060
25	3 824	22	2 228	22	1 593	-	-	14 1 81 080
11	197	8	124	9	72	-	-	14 1 81 110
18	4 375	16	2 943	17	1 433	-	-	14 1 81 130
15	1 124	8	679	11	446	-	-	14 1 81 140
4	.	3	.	4	88	-	-	14 1 81 150
7	687	3	418	7	270	-	-	14 1 81 170
32	1 753	19	982	29	760	3	9	14 1 81 240
22	1 782	13	675	22	1 107	-	-	14 1 81 260
10	.	9	.	7	.	-	-	14 1 81 280
37	2 745	30	1 705	37	1 038	-	-	14 1 81 285
1	.	1	.	1	.	-	-	14 1 81 300
18	1 138	11	646	15	.	1	.	14 1 81 310
-	-	-	-	-	-	-	-	14 1 81 330
6	107	3	17	6	90	-	-	14 1 81 350
8	189	7	137	8	52	-	-	14 1 81 370
3	10	-	-	3	10	-	-	14 1 81 380
25	326	18	183	23	140	-	-	14 1 81 390
22	1 797	13	.	22	.	-	-	14 1 81 410
11	.	8	.	9	.	1	.	14 1 81 420
502	53 133	382	43 350	460	9 635	15	141	14 1 82
5	.	3	.	5	298	-	-	14 1 82 020
22	1 814	16	1 406	21	.	2	.	14 1 82 040
33	1 774	32	1 407	28	.	1	.	14 1 82 060

Regierungsbezirk Chemnitz

Schlüssel- nummer	Kreis Gemeinde	Ergebnis der allgemeinen Viehzählung vom 3. Mai 2003				
		Betriebe mit Rinder- haltung	Rinder		Betriebe mit Schweine- haltung	Schweine insgesamt
			insgesamt	darunter Michkühe		
		91	92	93	94	95
Noch: Vogtlandkreis						
14 1 78 420	Neumark	7	98	.	5	8
14 1 78 440	Neustadt/Vogtl.	4	.	-	3	.
14 1 78 470	Oelsnitz, Stadt	13	179	29	2	.
14 1 78 480	Pausa/Vogtl., Stadt	22	2 414	793	13	14 830
14 1 78 490	Pöhl	21	1 242	480	8	72
14 1 78 510	Reichenbach im Vogtland, Stadt	19	577	204	9	.
14 1 78 520	Reuth	11	2 864	1 301	4	.
14 1 78 540	Rodewisch, Stadt	18	834	277	2	.
14 1 78 610	Schöneck/Vogtl., Stadt	15	385	155	-	-
14 1 78 620	Steinberg	20	476	193	8	28
14 1 78 640	Syrau	9	101	.	2	.
14 1 78 650	Tannenbergsthal/Vogtl.	-	-	-	-	-
14 1 78 660	Theuma	5	.	.	2	.
14 1 78 670	Tirpersdorf	6	.	.	1	.
14 1 78 680	Treuen, Stadt	19	1 446	471	7	4 714
14 1 78 700	Triebel/Vogtl.	4	124	.	-	-
14 1 78 720	Weischlitz	19	1 563	620	5	1 894
14 1 78 730	Werda	5	41	.	1	.
14 1 78 750	Zwota	-	-	-	-	-
14 1 81	Mittlerer Erzgebirgskreis	235	23 841	9 066	47	11 018
14 1 81 010	Amtsberg	13	1 694	611	2	.
14 1 81 030	Börnichen/Erzgeb.	7	145	.	-	-
14 1 81 040	Borstendorf	2	.	-	-	-
14 1 81 060	Deutschneudorf	3	21	.	1	.
14 1 81 080	Drebach	22	4 055	1 250	5	.
14 1 81 110	Gornau/Erzgeb.	7	194	79	3	9
14 1 81 130	Großolbersdorf	15	4 832	2 082	4	35
14 1 81 140	Großrückerswalde	11	1 063	366	-	-
14 1 81 150	Grünhainichen	3	102	-	1	.
14 1 81 170	Heidersdorf	5	712	342	2	.
14 1 81 240	Lengefeld, Stadt	24	1 800	853	5	11
14 1 81 260	Marienberg, Stadt	14	1 564	579	2	.
14 1 81 280	Olbernhau, Stadt	6	.	.	1	.
14 1 81 285	Pfaffroda	28	2 677	1 069	3	.
14 1 81 300	Pobershau	1	.	-	-	-
14 1 81 310	Pockau	14	.	.	4	24
14 1 81 330	Scharfenstein	-	-	-	-	-
14 1 81 350	Seiffen/Erzgeb., Kurort	5	145	.	1	.
14 1 81 370	Venusberg	8	219	100	5	123
14 1 81 380	Waldkirchen/Erzgeb.	3	27	-	-	-
14 1 81 390	Volkenstein, Stadt	20	424	114	4	12
14 1 81 410	Zöblitz, Stadt	16	1 205	.	2	.
14 1 81 420	Zschopau, Stadt	8	.	.	2	.
14 1 82	Kreis Mittweida	308	35 006	13 655	108	42 050
14 1 82 020	Altmittweida	2	.	.	1	.
14 1 82 040	Lichtenau	13	1 679	734	3	.
14 1 82 060	Burgstädt, Stadt	22	1 203	561	7	36

Regierungsbezirk Chemnitz

Ergebnis der allgemeinen Viehzählung vom 3. Mai 2003							Schlüssel- nummer
Betriebe mit Hühner- haltung	Hühner insgesamt	Betriebe mit Pferde- haltung	Pferde insgesamt	Betriebe mit Schaf- haltung	Schafe insgesamt	dar. weibliche Schafe zur Zucht einschl. Jährlinge	
96	97	98	99	100	101	102	
7	243	4	12	7	.	.	14 1 78 420
4	.	3	14	1	.	.	14 1 78 440
6	.	6	18	10	.	.	14 1 78 470
13	.	6	31	9	854	498	14 1 78 480
16	381	11	78	5	413	.	14 1 78 490
13	596	12	62	2	.	.	14 1 78 510
5	568	1	.	5	109	72	14 1 78 520
17	708	8	28	8	145	86	14 1 78 540
13	327	8	40	8	.	.	14 1 78 610
17	389	8	17	8	45	20	14 1 78 620
5	140	4	19	-	-	-	14 1 78 640
-	-	-	-	-	-	-	14 1 78 650
1	.	3	11	1	.	.	14 1 78 660
4	63	5	30	3	.	.	14 1 78 670
8	304	7	27	4	1 218	1 046	14 1 78 680
3	42	3	8	1	.	.	14 1 78 700
9	223	3	12	1	.	.	14 1 78 720
3	.	3	6	2	.	.	14 1 78 730
1	.	1	.	1	.	.	14 1 78 750
134	3 429	86	511	70	2 280	1 398	14 1 81
7	333	7	44	3	7	.	14 1 81 010
4	98	4	9	5	20	.	14 1 81 030
1	.	1	.	1	.	.	14 1 81 040
2	.	-	-	1	.	.	14 1 81 060
9	382	4	6	4	29	14	14 1 81 080
9	312	4	9	2	.	.	14 1 81 110
9	133	5	39	3	10	.	14 1 81 130
4	41	4	29	3	28	.	14 1 81 140
2	.	1	.	2	.	.	14 1 81 150
2	.	3	25	1	.	.	14 1 81 170
12	212	9	62	7	52	22	14 1 81 240
4	103	11	146	2	.	.	14 1 81 260
3	.	1	.	5	.	.	14 1 81 280
22	.	5	39	7	226	121	14 1 81 285
1	.	-	-	1	.	.	14 1 81 300
7	247	5	10	5	62	.	14 1 81 310
-	-	-	-	-	-	-	14 1 81 330
3	106	-	-	1	.	.	14 1 81 350
5	.	3	17	-	-	-	14 1 81 370
1	.	1	.	1	.	.	14 1 81 380
14	302	11	28	8	152	78	14 1 81 390
8	210	5	25	5	80	36	14 1 81 410
5	69	2	.	3	38	27	14 1 81 420
186	10 852	134	768	137	6 329	4 050	14 1 82
1	.	1	.	1	.	.	14 1 82 020
8	552	7	19	6	154	101	14 1 82 040
16	422	17	59	7	38	.	14 1 82 060

Regierungsbezirk Chemnitz

Schlüssel- nummer	Kreis Gemeinde	Verarbeitendes Gewerbe sowie Bergbau und Gewinnung			
		Betriebe	tätige Personen	darunter Arbeiter	geleistete Arbeitsstunden
					1 000 h
		103	104	105	106
Noch: Vogtlandkreis					
14 1 78 420	Neumark	6	788	557	1 301
14 1 78 440	Neustadt/Vogtl.	2	.	.	.
14 1 78 470	Oelsnitz, Stadt	18	1 518	1 190	2 537
14 1 78 480	Pausa/Vogtl., Stadt	6	251	223	383
14 1 78 490	Pöhl	1	.	.	.
14 1 78 510	Reichenbach im Vogtland, Stadt	8	384	313	599
14 1 78 520	Reuth	1	.	.	.
14 1 78 540	Rodewisch, Stadt	2	.	.	.
14 1 78 610	Schöneck/Vogtl., Stadt	1	.	.	.
14 1 78 620	Steinberg	6	711	571	1 283
14 1 78 640	Syrau	2	.	.	.
14 1 78 650	Tannenbergsthal/Vogtl.	1	.	.	.
14 1 78 660	Theuma	2	.	.	.
14 1 78 670	Tirpersdorf	1	.	.	.
14 1 78 680	Treuen, Stadt	13	965	634	1 761
14 1 78 700	Triebel/Vogtl.	-	-	-	-
14 1 78 720	Weischlitz	7	314	234	490
14 1 78 730	Werda	2	.	.	.
14 1 78 750	Zwota	1	.	.	.
14 1 81	Mittlerer Erzgebirgskreis	92	5 468	4 259	9 017
14 1 81 010	Amtsberg	1	.	.	.
14 1 81 030	Börnichen/Erzgeb.	-	-	-	-
14 1 81 040	Borstendorf	-	-	-	-
14 1 81 060	Deutschneudorf	-	-	-	-
14 1 81 080	Drebach	3	191	153	336
14 1 81 110	Gornau/Erzgeb.	2	.	.	.
14 1 81 130	Großolbersdorf	1	.	.	.
14 1 81 140	Großrückerswalde	2	.	.	.
14 1 81 150	Grünhainichen	4	381	332	582
14 1 81 170	Heidersdorf	1	.	.	.
14 1 81 240	Lengefeld, Stadt	7	352	266	633
14 1 81 260	Marienberg, Stadt	16	1 357	1 036	2 096
14 1 81 280	Olbernhau, Stadt	18	742	602	1 234
14 1 81 285	Pfaffroda	1	.	.	.
14 1 81 300	Pobershau	1	.	.	.
14 1 81 310	Pockau	3	108	72	188
14 1 81 330	Scharfenstein	2	.	.	.
14 1 81 350	Seiffen/Erzgeb., Kurort	6	310	262	512
14 1 81 370	Venusberg	5	513	432	832
14 1 81 380	Waldkirchen/Erzgeb.	2	.	.	.
14 1 81 390	Wolkenstein, Stadt	9	414	324	744
14 1 81 410	Zöblitz, Stadt	3	188	164	341
14 1 81 420	Zschopau, Stadt	5	327	195	569
14 1 82	Kreis Mittweida	130	8 367	6 066	13 899
14 1 82 020	Altmittweida	1	.	.	.
14 1 82 040	Lichtenau	13	805	592	1 472
14 1 82 060	Burgstädt, Stadt	6	510	415	820

Regierungsbezirk Chemnitz

von Steinen und Erden 2003				Investitionen im Verarbeitenden Gewerbe 2002			Schlüssel- nummer
Bruttolohn- summe	Bruttogehalt- summe	Gesamt- umsatz	darunter Auslandsumsatz	Betriebe mit Investitionen	Bruttoanlageinvestitionen		
					insgesamt	je Beschäftigten	
					1 000 €	€	
107	108	109	110	111	112	113	
17 224	11 060	118 667	21 039	5	1 456	1 908	14 1 78 420
.	.	.	.	2	.	.	14 1 78 440
21 054	9 654	151 529	29 448	14	5 996	4 057	14 1 78 470
4 122	937	18 039	333	5	5 299	23 039	14 1 78 480
.	.	.	.	1	.	.	14 1 78 490
5 717	2 125	27 172	2 515	4	2 194	8 847	14 1 78 510
.	.	.	.	1	.	.	14 1 78 520
.	.	.	.	2	.	.	14 1 78 540
.	.	.	.	1	.	.	14 1 78 610
13 318	5 459	147 537	53 918	4	5 299	7 624	14 1 78 620
.	.	.	.	2	.	.	14 1 78 640
.	.	.	.	1	.	.	14 1 78 650
.	.	.	.	1	.	.	14 1 78 660
.	.	.	.	1	.	.	14 1 78 670
11 813	10 468	210 332	19 273	8	3 296	4 094	14 1 78 680
-	-	-	-	-	-	-	14 1 78 700
4 093	1 864	26 365	-	4	865	5 510	14 1 78 720
.	.	.	.	3	27	365	14 1 78 730
.	.	.	.	1	.	.	14 1 78 750
69 894	30 535	490 793	97 850	74	33 397	6 394	14 1 81
.	.	.	.	1	.	.	14 1 81 010
-	-	-	-	-	-	-	14 1 81 030
-	-	-	-	-	-	-	14 1 81 040
-	-	-	-	-	-	-	14 1 81 060
2 110	998	16 820	1 554	2	.	.	14 1 81 080
.	.	.	.	2	.	.	14 1 81 110
.	.	.	.	-	-	-	14 1 81 130
.	.	.	.	2	.	.	14 1 81 140
5 024	1 477	22 774	4 423	4	3 695	9 622	14 1 81 150
.	.	.	.	1	.	.	14 1 81 170
4 471	2 739	31 158	1 540	5	5 990	19 639	14 1 81 240
22 560	7 841	131 440	37 342	13	6 454	5 188	14 1 81 260
9 042	3 382	81 447	4 212	14	3 359	5 315	14 1 81 280
.	.	.	.	1	.	.	14 1 81 285
.	.	.	.	-	-	-	14 1 81 300
1 094	932	7 772	872	3	415	3 990	14 1 81 310
.	.	.	.	2	.	.	14 1 81 330
3 293	944	13 610	1 552	4	333	1 514	14 1 81 350
6 518	2 019	63 390	11 775	4	1 686	3 673	14 1 81 370
.	.	.	.	2	.	.	14 1 81 380
4 794	2 846	47 622	20 415	8	4 302	11 819	14 1 81 390
2 235	616	12 740	140	2	.	.	14 1 81 410
2 648	3 178	23 586	7 993	4	3 487	11 176	14 1 81 420
121 889	73 153	1 106 600	226 405	104	80 558	9 746	14 1 82
.	.	.	.	-	-	-	14 1 82 020
12 614	6 861	137 805	16 457	13	11 050	13 987	14 1 82 040
5 126	3 616	45 426	18 333	5	1 759	3 849	14 1 82 060

Regierungsbezirk Chemnitz

Schlüssel- nummer	Kreis Gemeinde	Bauhauptgewerbe		
		Juni 2003 (Totalerhebung)		
		Betriebe	tätige Personen	Gesamtumsatz 2002 in 1 000 €
		114	115	116
Noch: Vogtlandkreis				
14 1 78 420	Neumark	8	28	1 565
14 1 78 440	Neustadt/Vogtl.	2	.	.
14 1 78 470	Oelsnitz, Stadt	20	342	25 164
14 1 78 480	Pausa/Vogtl., Stadt	7	59	2 846
14 1 78 490	Pöhl	6	24	1 296
14 1 78 510	Reichenbach im Vogtland, Stadt	31	381	23 644
14 1 78 520	Reuth	2	.	.
14 1 78 540	Rodewisch, Stadt	17	623	64 698
14 1 78 610	Schöneck/Vogtl., Stadt	6	55	3 225
14 1 78 620	Steinberg	14	167	9 855
14 1 78 640	Syrau	2	.	.
14 1 78 650	Tannenbergsthal/Vogtl.	3	33	1 796
14 1 78 660	Theuma	2	.	.
14 1 78 670	Tirpersdorf	4	12	690
14 1 78 680	Treuen, Stadt	20	149	12 520
14 1 78 700	Triebel/Vogtl.	1	.	.
14 1 78 720	Weischlitz	9	152	10 232
14 1 78 730	Werda	5	25	1 741
14 1 78 750	Zwota	2	.	.
14 1 81	Mittlerer Erzgebirgskreis	141	1 427	79 280
14 1 81 010	Amtsberg	12	38	2 114
14 1 81 030	Börnichen/Erzgeb.	3	10	415
14 1 81 040	Borstendorf	-	-	-
14 1 81 060	Deutschneudorf	1	.	.
14 1 81 080	Drebach	4	28	1 481
14 1 81 110	Gornau/Erzgeb.	13	95	5 798
14 1 81 130	Großolbersdorf	7	55	2 932
14 1 81 140	Großrückerswalde	6	116	9 330
14 1 81 150	Grünhainichen	3	6	193
14 1 81 170	Heidersdorf	1	.	.
14 1 81 240	Lengefeld, Stadt	6	57	3 292
14 1 81 260	Marienberg, Stadt	13	100	5 010
14 1 81 280	Olbernhau, Stadt	18	218	12 004
14 1 81 285	Pfaffroda	5	133	8 514
14 1 81 300	Pobershau	2	.	.
14 1 81 310	Pockau	7	85	4 709
14 1 81 330	Scharfenstein	2	.	.
14 1 81 350	Seiffen/Erzgeb., Kurort	5	41	1 688
14 1 81 370	Venusberg	4	99	6 732
14 1 81 380	Waldkirchen/Erzgeb.	-	-	-
14 1 81 390	Volkenstein, Stadt	7	38	1 851
14 1 81 410	Zöblitz, Stadt	3	21	811
14 1 81 420	Zschopau, Stadt	19	167	5 913
14 1 82	Kreis Mittweida	215	1 970	150 531
14 1 82 020	Altmittweida	4	17	986
14 1 82 040	Lichtenau	19	186	11 962
14 1 82 060	Burgstädt, Stadt	18	118	7 830

Regierungsbezirk Chemnitz

Ausbaugewerbe			Baugenehmigungen 2003				Schlüssel- nummer
Juni 2003 (Jährliche Erhebung)			Errichtung neuer Gebäude				
Betriebe	tätige Personen	Gesamtumsatz 2002 in 1 000 €	Wohn- gebäude	darunter mit		Nichtwohn- gebäude	
				1 Wohnung	2 Wohnungen		
117	118	119	120	121	122	123	
3	54	3 301	7	5	2	-	14 1 78 420
-	-	-	3	2	1	1	14 1 78 440
5	149	8 310	6	5	1	2	14 1 78 470
1	.	.	1	1	-	4	14 1 78 480
-	-	-	5	5	-	1	14 1 78 490
11	260	17 449	16	12	4	8	14 1 78 510
-	-	-	-	-	-	-	14 1 78 520
2	.	.	7	7	-	1	14 1 78 540
1	.	.	8	6	1	2	14 1 78 610
2	.	.	3	2	1	3	14 1 78 620
2	.	.	4	3	-	2	14 1 78 640
-	-	-	2	-	1	-	14 1 78 650
-	-	-	3	3	-	1	14 1 78 660
-	-	-	4	4	-	-	14 1 78 670
5	113	10 017	10	9	1	-	14 1 78 680
-	-	-	3	3	-	-	14 1 78 700
-	-	-	7	7	-	1	14 1 78 720
1	.	.	1	1	-	-	14 1 78 730
1	.	.	2	2	-	1	14 1 78 750
34	723	40 813	126	105	20	39	14 1 81
-	-	-	12	11	1	1	14 1 81 010
-	-	-	2	2	-	-	14 1 81 030
1	.	.	1	1	-	2	14 1 81 040
1	.	.	1	-	1	3	14 1 81 060
-	-	-	6	5	1	2	14 1 81 080
1	.	.	10	10	-	-	14 1 81 110
-	-	-	9	8	1	1	14 1 81 130
-	-	-	5	2	3	1	14 1 81 140
2	.	.	-	-	-	-	14 1 81 150
1	.	.	1	1	-	-	14 1 81 170
3	63	4 404	3	3	-	1	14 1 81 240
5	141	7 547	15	12	3	5	14 1 81 260
10	122	6 318	12	11	1	8	14 1 81 280
-	-	-	1	1	-	-	14 1 81 285
-	-	-	8	5	3	1	14 1 81 300
2	.	.	7	6	1	3	14 1 81 310
2	.	.	2	-	2	-	14 1 81 330
-	-	-	6	5	1	4	14 1 81 350
-	-	-	1	-	-	-	14 1 81 370
1	.	.	1	1	-	1	14 1 81 380
-	-	-	9	8	1	1	14 1 81 390
-	-	-	4	4	-	3	14 1 81 410
5	179	12 564	10	9	1	2	14 1 81 420
46	918	62 560	230	201	24	62	14 1 82
1	.	.	7	6	1	1	14 1 82 020
-	-	-	37	31	6	3	14 1 82 040
-	-	-	13	11	1	1	14 1 82 060

Regierungsbezirk Chemnitz

Schlüssel- nummer	Kreis Gemeinde	Baugenehmigungen 2003					Wohnfläche in m²
		Wohnungen in Wohn- und Nichtwohngeb.	davon mit ... Räumen				
			1 und 2	3	4	5 und mehr	
		124	125	126	127	128	129
Noch: Vogtlandkreis							
14 1 78 420	Neumark	9	-	-1	1	9	1 082
14 1 78 440	Neustadt/Vogtl.	5	1	1	-	3	491
14 1 78 470	Oelsnitz, Stadt	8	-1	-	1	8	1 423
14 1 78 480	Pausa/Vogtl., Stadt	2	-	-1	-2	5	288
14 1 78 490	Pöhl	6	-	-	-1	7	928
14 1 78 510	Reichenbach im Vogtland, Stadt	22	1	-2	-	23	3 573
14 1 78 520	Reuth	-	-	-	-	-	-
14 1 78 540	Rodewisch, Stadt	7	-1	1	-1	8	1 224
14 1 78 610	Schöneck/Vogtl., Stadt	62	52	-	-	10	3 093
14 1 78 620	Steinberg	5	-	2	-	3	529
14 1 78 640	Syrau	6	-	-	1	5	653
14 1 78 650	Tannenbergsthal/Vogtl.	5	1	-	2	2	429
14 1 78 660	Theuma	3	-	-	-	3	369
14 1 78 670	Tirpersdorf	4	-	-	1	3	565
14 1 78 680	Treuen, Stadt	14	-	-	4	10	1 742
14 1 78 700	Triebel/Vogtl.	4	-	-	1	3	506
14 1 78 720	Weischlitz	7	-	-2	-1	10	1 026
14 1 78 730	Werda	2	-	-1	1	2	515
14 1 78 750	Zwota	4	-	-	-1	5	531
14 1 81	Mittlerer Erzgebirgskreis	219	6	26	33	154	24 167
14 1 81 010	Amtsberg	14	1	-1	-	14	1 789
14 1 81 030	Börnichen/Erzgeb.	4	-	1	-2	5	531
14 1 81 040	Borstendorf	2	-	-	-	2	315
14 1 81 060	Deutschneudorf	4	1	-	2	1	411
14 1 81 080	Drebach	7	-3	3	3	4	791
14 1 81 110	Gornau/Erzgeb.	12	1	-	-	11	1 452
14 1 81 130	Großolbersdorf	13	1	-1	3	10	1 433
14 1 81 140	Großrückerswalde	10	-	1	6	3	788
14 1 81 150	Grünhainichen	-	-	-	-	-	-
14 1 81 170	Heidersdorf	3	-	-	1	2	267
14 1 81 240	Lengefeld, Stadt	6	-	1	1	4	928
14 1 81 260	Marienberg, Stadt	30	1	6	2	21	3 545
14 1 81 280	Olbernhau, Stadt	16	-	-	3	13	2 011
14 1 81 285	Pfaffroda	5	-	1	-	4	677
14 1 81 300	Pobershau	13	1	3	-1	10	1 332
14 1 81 310	Pockau	13	-	1	-1	13	1 345
14 1 81 330	Scharfenstein	4	-1	1	2	2	498
14 1 81 350	Seiffen/Erzgeb., Kurort	9	-	-	2	7	1 121
14 1 81 370	Venusberg	4	-	3	1	-	248
14 1 81 380	Waldkirchen/Erzgeb.	1	-	-	-	1	131
14 1 81 390	Wolkenstein, Stadt	12	-	1	2	9	1 338
14 1 81 410	Zöblitz, Stadt	8	-	-	3	5	721
14 1 81 420	Zschopau, Stadt	29	4	6	6	13	2 495
14 1 82	Kreis Mittweida	356	20	5	54	277	41 988
14 1 82 020	Altmittweida	9	-	-	1	8	1 087
14 1 82 040	Lichtenau	46	-1	3	7	37	5 333
14 1 82 060	Burgstädt, Stadt	21	1	-5	9	16	2 745

Regierungsbezirk Chemnitz

Baufertigstellungen 2003									Schlüssel- nummer
Errichtung neuer Gebäude			Wohnungen in Wohn- und Nichtwohngeb.	davon mit ... Räumen				Wohnfläche in m²	
Wohn- gebäude	dar. mit 1 und 2 Wohnungen	Nichtwohn- gebäude		1 und 2	3	4	5 und mehr		
130	131	132	133	134	135	136	137	138	
9	9	3	11	1	-	1	9	1 564	14 1 78 420
1	1	1	1	-	-	-3	4	216	14 1 78 440
7	7	2	6	-	-1	-1	8	1 135	14 1 78 470
3	3	3	10	9	-1	-2	4	561	14 1 78 480
2	2	1	5	-	-	-	5	753	14 1 78 490
9	7	6	31	6	5	7	13	3 369	14 1 78 510
1	1	1	1	-	-	-	1	120	14 1 78 520
10	10	5	17	1	1	1	14	1 890	14 1 78 540
4	3	3	55	52	-1	1	3	2 044	14 1 78 610
3	3	1	6	-1	-	-2	9	958	14 1 78 620
7	6	1	12	1	-	2	9	1 463	14 1 78 640
-	-	-	1	-	1	-	-	45	14 1 78 650
2	2	1	3	-	-	-	3	307	14 1 78 660
2	2	-	2	-	-	-	2	354	14 1 78 670
5	5	1	7	1	-	4	2	895	14 1 78 680
2	2	-	3	-	-	-	3	256	14 1 78 700
8	8	2	12	-	-	2	10	1 379	14 1 78 720
-	-	-	-	-	-	-	-	-	14 1 78 730
1	1	1	1	-	-	-	1	199	14 1 78 750
92	91	37	179	9	20	20	130	20 788	14 1 81
9	9	1	17	-	4	4	9	1 814	14 1 81 010
1	1	-	3	-	-	2	1	271	14 1 81 030
2	2	1	4	-	-	2	2	485	14 1 81 040
-	-	-	-	-	-	-	-	-	14 1 81 060
2	2	4	6	-2	4	-	4	744	14 1 81 080
11	11	1	14	-	2	-1	13	1 616	14 1 81 110
9	9	1	9	-	-	-1	10	1 165	14 1 81 130
1	1	1	4	-	1	1	2	364	14 1 81 140
1	1	-	2	-	2	-	-	135	14 1 81 150
1	1	-	3	-	-	1	2	315	14 1 81 170
1	1	3	4	-	-	-	4	542	14 1 81 240
18	18	4	29	-1	3	3	24	3 778	14 1 81 260
6	6	6	7	-1	-	-2	10	1 127	14 1 81 280
3	3	1	6	-	-1	-1	8	875	14 1 81 285
4	4	-	5	-	-	1	4	596	14 1 81 300
2	2	4	3	-	-	-	3	427	14 1 81 310
1	1	-	1	-	-	-	1	159	14 1 81 330
3	3	2	6	2	1	-1	4	490	14 1 81 350
4	4	1	6	2	-1	1	4	696	14 1 81 370
1	1	-	1	-	-	-1	2	184	14 1 81 380
5	5	3	25	14	1	2	8	2 072	14 1 81 390
1	1	2	3	-2	1	1	3	463	14 1 81 410
6	5	2	21	-3	3	9	12	2 470	14 1 81 420
146	140	67	229	6	25	43	155	28 788	14 1 82
6	6	1	10	2	1	1	6	982	14 1 82 020
14	14	3	17	-	2	-2	17	2 221	14 1 82 040
14	14	5	27	2	6	14	5	2 879	14 1 82 060

Regierungsbezirk Chemnitz

Schlüssel- nummer	Kreis Gemeinde	Fortschreibung des Gebäude- und Wohnungsbestandes				
		Bestand an Wohnge- bäuden	darunter mit 1 oder 2 Wohnungen	Bestand an Wohnungen in		
				insge- samt	davon mit ... Räumen	
					1	2
		139	140	141	142	143
Noch: Vogtlandkreis						
14 1 78 420	Neumark	849	730	1 563	5	61
14 1 78 440	Neustadt/Vogtl.	281	253	485	1	20
14 1 78 470	Oelsnitz, Stadt	2 714	1 930	6 901	154	383
14 1 78 480	Pausa/Vogtl., Stadt	1 140	1 011	1 948	7	82
14 1 78 490	Pöhl	672	592	1 246	13	49
14 1 78 510	Reichenbach im Vogtland, Stadt	4 046	2 414	13 720	101	1 236
14 1 78 520	Reuth	312	298	462	2	7
14 1 78 540	Rodewisch, Stadt	1 680	1 220	4 160	16	156
14 1 78 610	Schöneck/Vogtl., Stadt	864	704	2 014	172	79
14 1 78 620	Steinberg	769	658	1 533	17	88
14 1 78 640	Syrau	393	331	869	2	27
14 1 78 650	Tannenbergsthal/Vogtl.	354	274	916	1	41
14 1 78 660	Theuma	337	318	505	1	21
14 1 78 670	Tirpersdorf	504	478	725	4	25
14 1 78 680	Treuen, Stadt	2 167	1 669	4 736	30	172
14 1 78 700	Triebel/Vogtl.	460	432	690	3	27
14 1 78 720	Weischlitz	927	788	1 790	6	73
14 1 78 730	Werda	524	486	833	3	14
14 1 78 750	Zwota	461	399	803	15	33
14 1 81	Mittlerer Erzgebirgskreis	19 275	15 045	44 251	524	1 962
14 1 81 010	Amtsberg	991	803	2 031	6	87
14 1 81 030	Börnichen/Erzgeb.	278	239	498	2	17
14 1 81 040	Borstendorf	386	299	853	4	33
14 1 81 060	Deutschneudorf	327	270	622	1	32
14 1 81 080	Drebach	579	480	1 171	20	44
14 1 81 110	Gornau/Erzgeb.	960	824	1 835	7	66
14 1 81 130	Großolbersdorf	759	633	1 482	4	55
14 1 81 140	Großrückerswalde	858	676	1 825	7	141
14 1 81 150	Grünhainichen	318	239	723	1	23
14 1 81 170	Heidersdorf	236	191	463	4	25
14 1 81 240	Lengefeld, Stadt	1 090	873	2 288	15	95
14 1 81 260	Marienberg, Stadt	2 789	2 113	7 241	302	232
14 1 81 280	Olbernhau, Stadt	2 070	1 366	5 911	2	446
14 1 81 285	Pfaffroda	813	739	1 310	3	38
14 1 81 300	Pobershau	539	481	922	6	46
14 1 81 310	Pockau	983	802	2 040	3	64
14 1 81 330	Scharfenstein	219	157	515	2	11
14 1 81 350	Seiffen/Erzgeb., Kurort	722	622	1 360	9	50
14 1 81 370	Venusberg	515	407	1 064	7	60
14 1 81 380	Waldkirchen/Erzgeb.	303	251	555	-	24
14 1 81 390	Volkenstein, Stadt	898	673	2 078	8	74
14 1 81 410	Zöblitz, Stadt	753	593	1 553	4	55
14 1 81 420	Zschopau, Stadt	1 889	1 314	5 911	107	244
14 1 82	Kreis Mittweida	30 200	23 862	68 273	840	2 857
14 1 82 020	Altmittweida	568	482	1 096	6	20
14 1 82 040	Lichtenau	2 238	2 008	3 625	9	126
14 1 82 060	Burgstädt, Stadt	2 621	1 891	6 660	34	361

Regierungsbezirk Chemnitz

am 31. Dezember 2003								Schlüssel- nummer
Wohn- und Nichtwohngebäuden							Wohnungen je 1 000 Einwohner	
davon mit ... Räumen					Wohnfläche in 1 000 m²			
3	4	5	6	7 und mehr		darin Räume		
144	145	146	147	148	149	150	151	
493	453	307	142	102	786	1 185	475	14 1 78 420
123	158	108	50	25	196	361	379	14 1 78 440
2 079	2 411	1 134	443	297	2 256	4 728	558	14 1 78 470
450	620	435	220	134	1 017	1 470	488	14 1 78 480
297	400	258	128	101	764	972	434	14 1 78 490
3 926	5 343	2 086	652	376	2 879	8 784	604	14 1 78 510
66	134	119	66	68	531	401	427	14 1 78 520
1 107	1 477	912	281	211	1 611	2 985	542	14 1 78 540
455	701	355	161	91	702	1 356	537	14 1 78 610
377	463	330	147	111	838	1 140	491	14 1 78 620
246	318	143	72	61	461	626	498	14 1 78 640
264	349	175	47	39	287	613	579	14 1 78 650
90	149	107	89	48	377	410	445	14 1 78 660
145	213	170	95	73	560	592	463	14 1 78 670
1 304	1 568	918	464	280	2 144	3 562	511	14 1 78 680
132	242	137	75	74	574	527	407	14 1 78 700
431	600	400	150	130	973	1 347	497	14 1 78 720
176	309	162	99	70	533	645	473	14 1 78 730
190	264	182	72	47	358	566	514	14 1 78 750
10 930	15 183	8 880	4 054	2 718	20 710	31 252	483	14 1 81
559	626	411	190	152	1 149	1 458	467	14 1 81 010
101	150	129	62	37	281	382	450	14 1 81 030
257	271	151	89	48	368	610	583	14 1 81 040
158	183	132	64	52	391	462	520	14 1 81 060
286	350	249	138	84	635	875	458	14 1 81 080
403	579	433	192	155	1 225	1 404	447	14 1 81 110
363	435	331	191	103	776	1 096	453	14 1 81 130
407	554	395	207	114	867	1 285	456	14 1 81 140
189	261	141	56	52	388	523	523	14 1 81 150
125	141	96	44	28	213	336	478	14 1 81 170
599	749	446	228	156	1 182	1 675	466	14 1 81 240
1 407	2 559	1 594	675	472	3 605	4 981	498	14 1 81 260
1 986	1 799	1 008	423	247	1 880	4 004	524	14 1 81 280
257	393	321	168	130	989	1 011	404	14 1 81 285
195	300	186	113	76	570	676	449	14 1 81 300
475	717	467	178	136	1 046	1 477	469	14 1 81 310
119	242	76	40	25	186	353	477	14 1 81 330
347	454	287	136	77	597	963	499	14 1 81 350
219	380	184	134	80	613	774	441	14 1 81 370
133	159	123	66	50	373	434	458	14 1 81 380
448	726	470	214	138	1 048	1 519	479	14 1 81 390
364	618	258	149	105	809	1 104	490	14 1 81 410
1 533	2 537	992	297	201	1 519	3 849	500	14 1 81 420
17 633	23 671	13 241	6 028	4 003	30 707	48 483	510	14 1 82
214	303	350	121	82	607	768	511	14 1 82 020
856	1 023	824	432	355	2 690	2 822	450	14 1 82 040
2 273	2 230	1 013	444	305	2 318	4 558	535	14 1 82 060

Regierungsbezirk Chemnitz

Schlüssel- nummer	Kreis Gemeinde	Tourismus 2003				Straßenver- kehrsunfälle insgesamt (ohne sonst.)
		geöffnete Beherber- gungsstätten	angebotene Gästebetten	Ankünfte	Übernach- tungen	
		152	153	154	155	156
Noch: Vogtlandkreis						
14 1 78 420	Neumark	1	.	.	.	21
14 1 78 440	Neustadt/Vogtl.	-	-	-	-	13
14 1 78 470	Oelsnitz, Stadt	6	204	6 331	13 693	91
14 1 78 480	Pausa/Vogtl., Stadt	2	.	.	.	7
14 1 78 490	Pöhl	5	170	2 701	9 093	20
14 1 78 510	Reichenbach im Vogtland, Stadt	7	175	6 931	12 469	114
14 1 78 520	Reuth	-	-	-	-	9
14 1 78 540	Rodewisch, Stadt	3	52	1 913	3 055	57
14 1 78 610	Schöneck/Vogtl., Stadt	5	1 189	61 154	224 220	20
14 1 78 620	Steinberg	1	.	.	.	19
14 1 78 640	Syrau	4	126	2 661	7 669	11
14 1 78 650	Tannenbergsthal/Vogtl.	4	87	3 432	14 302	6
14 1 78 660	Theuma	2	.	.	.	4
14 1 78 670	Tirpersdorf	-	-	-	-	8
14 1 78 680	Treuen, Stadt	2	.	.	.	80
14 1 78 700	Triebel/Vogtl.	-	-	-	-	11
14 1 78 720	Weischlitz	-	-	-	-	25
14 1 78 730	Werda	1	.	.	.	2
14 1 78 750	Zwota	2	.	.	.	8
14 1 81	Mittlerer Erzgebirgskreis	82	2 712	105 457	349 703	493
14 1 81 010	Amtsberg	3	78	4 681	10 807	29
14 1 81 030	Börnichen/Erzgeb.	-	-	-	-	6
14 1 81 040	Borstendorf	-	-	-	-	7
14 1 81 060	Deutschneudorf	3	133	3 366	10 905	6
14 1 81 080	Drebach	-	-	-	-	6
14 1 81 110	Gornau/Erzgeb.	-	-	-	-	21
14 1 81 130	Großolbersdorf	1	.	.	.	20
14 1 81 140	Großrückerswalde	3	86	3 676	9 168	14
14 1 81 150	Grünhainichen	-	-	-	-	2
14 1 81 170	Heidersdorf	3	67	1 821	5 526	5
14 1 81 240	Lengefeld, Stadt	6	125	6 092	14 509	21
14 1 81 260	Marienberg, Stadt	5	203	8 930	23 806	70
14 1 81 280	Olbernhau, Stadt	5	146	7 968	19 118	58
14 1 81 285	Pfaffroda	2	.	.	.	20
14 1 81 300	Pobershau	10	231	12 023	45 616	9
14 1 81 310	Pockau	4	169	7 710	28 387	26
14 1 81 330	Scharfenstein	2	.	.	.	14
14 1 81 350	Seiffen/Erzgeb., Kurort	17	680	27 135	70 043	16
14 1 81 370	Venusberg	2	.	.	.	8
14 1 81 380	Waldkirchen/Erzgeb.	-	-	-	-	16
14 1 81 390	Wolkenstein, Stadt	9	486	13 679	90 826	39
14 1 81 410	Zöblitz, Stadt	5	115	2 892	6 650	9
14 1 81 420	Zschopau, Stadt	2	.	.	.	71
14 1 82	Kreis Mittweida	57	2 346	84 179	181 570	876
14 1 82 020	Altmittweida	1	.	.	.	15
14 1 82 040	Lichtenau	1	.	.	.	91
14 1 82 060	Burgstädt, Stadt	5	378	14 955	31 872	70

Regierungsbezirk Chemnitz

Schwerwiegende Unfälle mit Sachschaden 2003		Straßenverkehrsunfälle mit Personenschaden 2003				Kraftfahrzeugbestand am 1. Januar 2004			Schlüsselnummer
im engeren Sinne	unter Alkoholeinwirkung	insgesamt	verunglückte Personen			insgesamt	darunter		
			Getötete	Schwer-verletzte	Leicht-verletzte		Pkw	Krafträder	
157	158	159	160	161	162	163	164	165	
9	-	12	1	7	10	2 873	2 070	119	14 1 78 420
4	-	9	-	4	11	903	754	27	14 1 78 440
28	1	62	-	19	61	8 894	7 461	442	14 1 78 470
1	1	5	-	2	3	2 929	2 420	189	14 1 78 480
3	1	16	3	4	14	2 198	1 828	93	14 1 78 490
25	13	76	2	27	68	14 048	12 155	524	14 1 78 510
3	-	6	-	1	6	1 030	755	51	14 1 78 520
13	3	41	2	19	34	5 572	4 604	253	14 1 78 540
3	2	15	1	12	9	2 571	2 159	128	14 1 78 610
5	1	13	-	9	10	2 373	1 914	140	14 1 78 620
3	-	8	1	1	9	1 363	1 113	86	14 1 78 640
2	-	4	1	1	4	1 100	980	52	14 1 78 650
3	-	1	-	1	-	913	754	44	14 1 78 660
1	-	7	-	4	4	1 416	1 149	89	14 1 78 670
25	6	49	-	22	50	6 427	5 411	291	14 1 78 680
2	-	9	3	2	8	1 235	1 027	75	14 1 78 700
5	-	20	-	4	19	2 773	2 251	147	14 1 78 720
2	-	-	-	-	-	1 262	1 080	51	14 1 78 730
1	-	7	3	5	3	1 150	998	63	14 1 78 750
118	21	354	13	152	304	65 382	54 619	4 493	14 1 81
9	-	20	1	11	16	2 955	2 531	195	14 1 81 010
-	-	6	-	3	3	817	669	74	14 1 81 030
3	1	3	-	-	5	1 045	906	80	14 1 81 040
1	-	5	-	4	3	851	704	39	14 1 81 060
4	-	2	-	1	1	1 869	1 499	138	14 1 81 080
8	1	12	-	9	9	3 266	2 703	241	14 1 81 110
5	1	14	-	3	14	2 522	1 981	245	14 1 81 130
1	-	13	-	3	13	2 797	2 307	216	14 1 81 140
-	-	2	-	-	2	927	765	80	14 1 81 150
2	-	3	-	-	3	704	586	39	14 1 81 170
1	2	18	1	15	14	3 211	2 654	194	14 1 81 240
13	5	52	2	14	51	10 590	9 051	575	14 1 81 260
15	2	41	3	15	34	7 405	6 380	328	14 1 81 280
4	-	16	-	10	8	2 361	1 891	136	14 1 81 285
-	-	9	1	5	6	1 463	1 261	99	14 1 81 300
4	2	20	-	14	14	3 196	2 638	221	14 1 81 310
4	-	10	1	1	10	835	688	56	14 1 81 330
2	2	12	-	6	10	1 855	1 574	102	14 1 81 350
2	-	6	-	-	7	1 783	1 420	141	14 1 81 370
3	-	13	1	8	9	971	784	86	14 1 81 380
10	1	28	1	16	20	3 087	2 586	237	14 1 81 390
1	-	8	-	3	9	2 186	1 867	129	14 1 81 410
26	4	41	2	11	43	7 845	6 544	770	14 1 81 420
308	31	537	16	244	507	93 927	78 513	5 280	14 1 82
8	-	7	-	2	5	1 709	1 400	93	14 1 82 020
40	2	49	3	21	60	8 065	6 846	429	14 1 82 040
24	1	45	-	16	42	2 800	2 287	182	14 1 82 060

Regierungsbezirk Chemnitz

Schlüssel- nummer	Kreis Gemeinde	Ist-Aufkommen an Gemeindesteuern 2003 in 1 000 €				
		Grund- steuer A	Grund- steuer B	Gewerbe- steuer	Gemeindeanteil an der Ein- kommensteuer	Gemeindeanteil an der Umsatzsteuer
		166	167	168	169	170
Noch: Vogtlandkreis						
14 1 78 420	Neumark	13	289	1 175	237	108
14 1 78 440	Neustadt/Vogtl.	31	59	20	56	17
14 1 78 470	Oelsnitz, Stadt	28	1 141	1 705	817	331
14 1 78 480	Pausa/Vogtl., Stadt	21	245	653	193	46
14 1 78 490	Pöhl	17	201	81	193	27
14 1 78 510	Reichenbach im Vogtland, Stadt	15	1 531	910	1 548	493
14 1 78 520	Reuth	18	68	121	76	18
14 1 78 540	Rodewisch, Stadt	11	639	676	593	220
14 1 78 610	Schöneck/Vogtl., Stadt	13	328	445	233	63
14 1 78 620	Steinberg	5	274	637	236	70
14 1 78 640	Syrau	10	117	85	151	28
14 1 78 650	Tannenbergsthal/Vogtl.	2	101	56	92	24
14 1 78 660	Theuma	7	89	67	87	12
14 1 78 670	Tirpersdorf	9	96	23	107	27
14 1 78 680	Treuen, Stadt	25	772	1 337	505	212
14 1 78 700	Triebel/Vogtl.	19	70	123	93	8
14 1 78 720	Weischlitz	19	351	62	277	138
14 1 78 730	Werda	4	107	58	130	31
14 1 78 750	Zwota	4	92	40	81	17
14 1 81	Mittlerer Erzgebirgskreis	258	5 999	10 364	5 023	1 813
14 1 81 010	Amtsberg	16	278	54	291	24
14 1 81 030	Börnichen/Erzgeb.	4	53	44	68	5
14 1 81 040	Borstendorf	4	79	59	74	14
14 1 81 060	Deutschneudorf	1	69	104	48	10
14 1 81 080	Drebach	14	151	148	119	24
14 1 81 110	Gornau/Erzgeb.	17	264	344	296	43
14 1 81 130	Großolbersdorf	15	181	238	164	37
14 1 81 140	Großrückerswalde	17	182	292	175	64
14 1 81 150	Grünhainichen	3	82	386	78	55
14 1 81 170	Heidersdorf	4	54	30	49	13
14 1 81 240	Lengefeld, Stadt	22	349	1 262	214	75
14 1 81 260	Marienberg, Stadt	27	1 109	2 631	908	380
14 1 81 280	Olbernhau, Stadt	16	861	1 406	602	278
14 1 81 285	Pfaffroda	28	186	475	124	41
14 1 81 300	Pobershau	1	117	51	115	22
14 1 81 310	Pockau	14	262	285	222	124
14 1 81 330	Scharfenstein	1	71	58	64	50
14 1 81 350	Seiffen/Erzgeb., Kurort	6	218	486	112	72
14 1 81 370	Venusberg	6	203	457	91	47
14 1 81 380	Waldkirchen/Erzgeb.	4	67	38	80	11
14 1 81 390	Wolkenstein, Stadt	17	304	447	209	43
14 1 81 410	Zöblitz, Stadt	9	168	107	164	47
14 1 81 420	Zschopau, Stadt	11	692	963	756	332
14 1 82	Kreis Mittweida	908	11 220	15 570	9 020	3 380
14 1 82 020	Altmittweida	19	184	150	167	70
14 1 82 040	Lichtenau	55	678	2 124	659	216
14 1 82 060	Burgstädt, Stadt	27	1 355	1 403	797	265

Regierungsbezirk Chemnitz

Hebesätze in %			Realsteuer- aufbringungs- kraft 2003	Steuereinnahmekraft 2003		Schuldenstand am 31.12.2003		Personal- stand am 30. Juni 2003	Schlüssel- nummer	
Grund- steuer A	Grund- steuer B	Gewerbe- steuer		insgesamt	je Einwohner	insgesamt	je Einwohner			
		1 000 €		1 000 €	€	1 000 €	€			
171	172	173	174	175	176	177	178	179		
300	380	380	1 603	1 707	516	3 047	921	40	14 1 78 420	
275	360	370	124	193	149	1 174	909	7	14 1 78 440	
280	400	360	3 174	3 953	319	11 628	940	137	14 1 78 470	
270	350	370	1 043	1 143	285	4 640	1 156	42	14 1 78 480	
270	350	365	351	553	192	3 399	1 178	58	14 1 78 490	
250	400	360	2 665	4 509	197	14 324	627	217	14 1 78 510	
300	350	365	236	303	283	1 820	1 699	16	14 1 78 520	
305	390	390	1 412	2 089	270	10 087	1 306	102	14 1 78 540	
300	430	380	815	1 019	272	3 677	981	64	14 1 78 610	
260	350	300	1 208	1 348	426	1 176	371	50	14 1 78 620	
250	330	360	256	417	241	164	95	15	14 1 78 640	
270	350	365	187	291	181	1 317	818	16	14 1 78 650	
340	390	435	166	253	222	900	791	22	14 1 78 660	
250	330	300	164	292	185	38	24	14	14 1 78 670	
315	400	375	2 300	2 739	294	7 212	775	107	14 1 78 680	
300	330	360	248	322	190	1 195	706	18	14 1 78 700	
270	350	370	510	913	252	2 247	621	27	14 1 78 720	
260	350	365	198	346	197	101	58	19	14 1 78 730	
336	416	400	138	228	144	640	404	5	14 1 78 750	
276	376	381	18 152	22 866	249	102 213	1 111	2 599	14 1 81	
300	390	380	374	677	156	4 015	923	51	14 1 81 010	
280	350	380	115	180	162	328	295	7	14 1 81 030	
250	330	350	176	251	169	1 327	892	14	14 1 81 040	
260	350	365	202	239	198	834	691	20	14 1 81 060	
290	390	360	345	456	178	1 316	515	22	14 1 81 080	
275	365	370	703	970	236	2 566	625	36	14 1 81 110	
275	360	380	484	636	193	1 541	468	37	14 1 81 130	
290	370	390	532	713	178	493	123	15	14 1 81 140	
280	350	380	519	572	411	781	561	14	14 1 81 150	
230	330	330	110	166	170	224	230	6	14 1 81 170	
280	395	380	1 760	1 790	362	3 193	646	51	14 1 81 240	
270	390	390	3 997	4 759	325	12 817	876	152	14 1 81 260	
280	380	380	2 490	3 081	271	8 473	746	187	14 1 81 280	
280	400	380	738	806	246	2 436	743	28	14 1 81 285	
270	360	370	194	320	156	1 149	559	45	14 1 81 300	
270	380	380	613	902	205	3 265	742	54	14 1 81 310	
275	360	375	147	249	233	2 387	2 233	11	14 1 81 330	
335	420	380	749	833	304	3 897	1 419	72	14 1 81 350	
275	360	375	744	788	325	1 840	760	12	14 1 81 370	
280	350	380	125	209	172	484	400	9	14 1 81 380	
260	400	380	822	982	227	8 260	1 909	54	14 1 81 390	
275	370	350	326	513	162	1 331	419	42	14 1 81 410	
250	350	380	1 885	2 775	233	3 779	317	244	14 1 81 420	
305	417	364	29 768	38 830	289	81 642	607	1 744	14 1 82	
300	400	350	387	590	276	866	406	12	14 1 82 020	
270	340	330	3 543	3 915	483	4 660	575	58	14 1 82 040	
300	530	400	2 543	3 331	269	10 260	828	80	14 1 82 060	

Regierungsbezirk Chemnitz

Schlüssel- nummer	Kreis Gemeinde	Berein. Einnahmen der öffentlichen Kommunalhaushalte 2003 in 1 000 €				
		insgesamt	Einnahmen der laufenden Rechnung	darunter		Einnahmen der Kapital- rechnung
				Schlüsselzu- weis. v. Land	Gebühren, zweckg. Abg.	
		180	181	182	183	184
Noch: Vogtlandkreis						
14 1 78 420	Neumark	4 056	3 418	853	234	638
14 1 78 440	Neustadt/Vogtl.	906	861	308	20	44
14 1 78 470	Oelsnitz, Stadt	14 561	10 704	3 755	577	3 857
14 1 78 480	Pausa/Vogtl., Stadt	3 754	2 899	1 054	112	855
14 1 78 490	Pöhl	3 156	2 698	908	24	457
14 1 78 510	Reichenbach im Vogtland, Stadt	28 243	18 915	8 556	1 531	9 329
14 1 78 520	Reuth	1 121	962	186	46	159
14 1 78 540	Rodewisch, Stadt	7 628	6 792	2 611	234	836
14 1 78 610	Schöneck/Vogtl., Stadt	4 625	3 399	1 112	292	1 226
14 1 78 620	Steinberg	3 238	2 806	383	164	432
14 1 78 640	Syrau	1 186	1 098	423	75	88
14 1 78 650	Tannenbergsthal/Vogtl.	1 121	960	438	39	161
14 1 78 660	Theuma	991	877	278	40	114
14 1 78 670	Tirpersdorf	1 183	1 072	524	33	111
14 1 78 680	Treuen, Stadt	8 948	7 812	3 143	346	1 136
14 1 78 700	Triebel/Vogtl.	1 423	1 271	413	58	152
14 1 78 720	Weischlitz	3 345	2 293	793	82	1 053
14 1 78 730	Werda	1 551	1 101	403	74	449
14 1 78 750	Zwota	924	867	401	33	57
14 1 81	Mittlerer Erzgebirgskreis	150 217	118 538	48 557	11 188	31 679
14 1 81 010	Amtsberg	3 275	2 886	1 400	278	389
14 1 81 030	Börnichen/Erzgeb.	724	650	250	32	74
14 1 81 040	Borstendorf	1 940	1 234	462	89	706
14 1 81 060	Deutschneudorf	2 345	894	269	42	1 451
14 1 81 080	Drebach	2 706	1 845	744	53	862
14 1 81 110	Gornau/Erzgeb.	4 025	2 925	1 028	216	1 100
14 1 81 130	Großolbersdorf	3 400	2 599	1 074	131	801
14 1 81 140	Großrückerswalde	3 284	2 421	1 069	52	863
14 1 81 150	Grünhainichen	1 307	989	124	63	319
14 1 81 170	Heidersdorf	885	690	219	14	196
14 1 81 240	Lengefeld, Stadt	5 704	4 238	1 539	178	1 466
14 1 81 260	Marienberg, Stadt	19 717	15 136	4 456	256	4 580
14 1 81 280	Olbernhau, Stadt	15 593	8 688	3 625	510	6 905
14 1 81 285	Pfaffroda	3 190	2 581	937	115	609
14 1 81 300	Pobershau	3 598	2 225	549	120	1 373
14 1 81 310	Pockau	5 664	3 491	1 248	208	2 173
14 1 81 330	Scharfenstein	1 146	1 042	158	29	104
14 1 81 350	Seiffen/Erzgeb., Kurort	4 473	3 360	829	692	1 113
14 1 81 370	Venusberg	2 568	2 225	662	63	343
14 1 81 380	Waldkirchen/Erzgeb.	805	739	312	46	66
14 1 81 390	Volkenstein, Stadt	4 118	3 699	1 297	191	419
14 1 81 410	Zöblitz, Stadt	2 728	2 230	1 035	121	498
14 1 81 420	Zschopau, Stadt	12 694	10 310	3 823	608	2 383
14 1 82	Kreis Mittweida	206 686	163 381	69 961	16 208	43 305
14 1 82 020	Altmittweida	2 077	1 731	511	95	346
14 1 82 040	Lichtenau	9 151	7 484	2 087	316	1 667
14 1 82 060	Burgstädt, Stadt	12 185	9 449	4 046	195	2 736

Regierungsbezirk Chemnitz

Bereinigte Ausgaben der öffentlichen Kommunalhaushalte 2003 in 1 000 €							Finanzierungs- saldo 2003 in 1 000 €	Schlüssel- nummer
insgesamt	Ausgaben der laufenden Rechnung	darunter		Ausgaben der Kapital- rechnung	darunter			
		Personal- ausgaben	laufender Sachaufwand		Sach- investitionen	darunter Bau- maßnahmen		
185	186	187	188	189	190	191	192	
3 435	2 827	1 308	879	607	596	532	622	14 1 78 420
932	610	158	258	322	322	293	-27	14 1 78 440
14 328	9 737	4 127	2 569	4 590	4 448	4 354	233	14 1 78 470
3 596	2 671	1 170	577	925	769	736	157	14 1 78 480
3 179	2 588	941	776	591	589	578	-23	14 1 78 490
29 140	20 258	9 451	4 278	8 882	8 721	8 260	-897	14 1 78 510
971	812	342	202	159	159	111	151	14 1 78 520
7 516	6 497	2 656	1 440	1 018	993	804	113	14 1 78 540
4 954	2 843	1 185	1 172	2 111	1 802	1 333	-329	14 1 78 610
2 884	2 344	1 180	650	540	540	514	354	14 1 78 620
1 148	976	313	203	173	147	106	38	14 1 78 640
1 029	955	279	250	74	74	70	92	14 1 78 650
1 088	854	381	185	234	234	201	-97	14 1 78 660
1 056	884	325	242	172	172	93	127	14 1 78 670
9 962	6 172	2 750	1 144	3 790	3 213	3 175	-1 014	14 1 78 680
1 459	997	425	252	462	447	444	-36	14 1 78 700
4 377	2 176	877	609	2 201	2 207	2 058	-1 032	14 1 78 720
1 300	1 041	432	224	259	467	414	250	14 1 78 730
734	697	195	171	37	37	25	189	14 1 78 750
152 939	111 575	47 016	29 316	41 364	39 206	34 607	-2 722	14 1 81
3 273	2 947	1 491	627	326	326	261	2	14 1 81 010
767	559	209	88	209	209	198	-44	14 1 81 030
1 831	1 047	326	261	784	784	785	109	14 1 81 040
2 254	841	281	208	1 413	1 402	1 393	91	14 1 81 060
3 117	1 761	395	355	1 356	1 357	691	-411	14 1 81 080
3 585	2 604	1 033	470	981	867	577	440	14 1 81 110
3 930	2 260	1 139	616	1 670	1 669	1 653	-530	14 1 81 130
3 599	2 430	590	596	1 169	1 169	1 074	-315	14 1 81 140
1 272	909	324	195	363	363	336	35	14 1 81 150
892	662	229	230	231	228	228	-7	14 1 81 170
5 275	3 306	1 274	947	1 969	1 969	1 837	430	14 1 81 240
19 212	12 902	3 639	3 251	6 310	6 149	5 437	505	14 1 81 260
17 607	8 863	4 654	2 136	8 744	7 742	7 190	-2 013	14 1 81 280
3 066	2 057	964	597	1 009	1 005	974	124	14 1 81 285
3 525	1 731	826	586	1 794	1 788	1 669	73	14 1 81 300
5 177	2 987	1 342	822	2 190	2 176	2 078	487	14 1 81 310
1 087	1 015	158	385	72	72	36	59	14 1 81 330
4 107	3 122	1 741	832	985	985	960	366	14 1 81 350
2 105	1 589	285	311	516	516	432	463	14 1 81 370
862	792	312	157	70	70	66	-57	14 1 81 380
4 094	3 197	1 417	914	898	875	591	24	14 1 81 390
2 760	2 152	1 220	425	608	607	366	-32	14 1 81 410
13 755	10 062	5 711	2 624	3 693	3 627	3 097	-1 062	14 1 81 420
203 141	139 755	53 666	39 555	63 386	56 995	50 089	3 545	14 1 82
1 519	1 162	442	299	357	361	352	558	14 1 82 020
7 218	4 709	1 836	1 261	2 509	2 192	1 952	1 932	14 1 82 040
10 987	7 107	2 562	1 207	3 881	3 858	3 584	1 198	14 1 82 060

Regierungsbezirk Chemnitz

Schlüssel- nummer	Kreis Gemeinde	Fläche 31.12.2003 km²	Bevölkerung am				Einwoh- ner je km² 2003
			3.10.1990	31. Dezember 2003			
			insgesamt	männlich	weiblich		
		1	2	3	4	5	6
Noch: Kreis Mittweida							
14 1 82 080	Claußnitz	21,12	3 763	3 531	1 701	1 830	167
14 1 82 100	Erlau	37,75	3 829	3 657	1 850	1 807	97
14 1 82 120	Frankenberg, Stadt	65,42	17 856	17 075	8 379	8 696	261
14 1 82 130	Geringswalde, Stadt	29,94	6 205	5 175	2 541	2 634	173
14 1 82 150	Hainichen, Stadt	51,57	10 827	9 628	4 690	4 938	187
14 1 82 160	Hartmannsdorf	10,28	4 851	4 787	2 301	2 486	466
14 1 82 190	Königsfeld	28,29	1 769	1 781	911	870	63
14 1 82 200	Königshain-Wiederau	30,89	3 207	3 056	1 511	1 545	99
14 1 82 210	Kriebstein	31,00	3 010	2 781	1 367	1 414	90
14 1 82 260	Lunzenau, Stadt	28,06	6 370	5 221	2 516	2 705	186
14 1 82 280	Mittweida, Stadt	41,24	19 923	16 692	8 089	8 603	405
14 1 82 300	Mühlau	8,09	2 205	2 362	1 148	1 214	292
14 1 82 330	Penig, Stadt	63,31	12 357	10 692	5 172	5 520	169
14 1 82 350	Rochlitz, Stadt	23,71	8 590	7 038	3 335	3 703	297
14 1 82 360	Rossau	53,29	3 717	3 920	1 972	1 948	74
14 1 82 390	Seelitz	31,08	2 144	2 128	1 057	1 071	68
14 1 82 410	Striegistal	33,12	2 048	2 175	1 104	1 071	66
14 1 82 420	Taura	11,11	3 023	2 666	1 292	1 374	240
14 1 82 450	Tiefenbach	43,90	4 122	3 672	1 862	1 810	84
14 1 82 460	Wechselburg	25,59	2 437	2 246	1 110	1 136	88
14 1 82 480	Zettlitz	15,64	1 110	957	492	465	61
14 1 88	Kreis Stollberg	266,49	98 711	91 273	44 555	46 718	342
14 1 88 020	Auerbach	8,26	3 535	3 075	1 504	1 571	372
14 1 88 050	Burkhardtsdorf	21,19	7 151	7 116	3 485	3 631	336
14 1 88 080	Erlbach-Kirchberg	15,88	1 737	1 849	931	918	116
14 1 88 090	Gornsdorf	4,18	2 401	2 300	1 139	1 161	550
14 1 88 100	Hohndorf	5,26	4 298	4 052	1 972	2 080	771
14 1 88 110	Hormersdorf	11,32	1 677	1 667	826	841	147
14 1 88 125	Jahnsdorf/Erzgeb.	26,10	5 096	6 136	3 049	3 087	235
14 1 88 160	Lugau/Erzgeb., Stadt	6,32	9 637	7 800	3 788	4 012	1 234
14 1 88 180	Neukirchen/Erzgeb.	20,12	6 744	7 511	3 688	3 823	373
14 1 88 200	Niederdorf	13,03	1 287	1 377	680	697	106
14 1 88 210	Niederwürschnitz	6,06	3 615	3 077	1 540	1 537	508
14 1 88 220	Oelsnitz/Erzgeb., Stadt	26,28	14 677	12 765	6 155	6 610	486
14 1 88 230	Stollberg/Erzgeb., Stadt	38,83	14 433	13 152	6 320	6 832	339
14 1 88 240	Thalheim/Erzgeb., Stadt	10,92	9 172	7 670	3 761	3 909	702
14 1 88 260	Zwönitz, Stadt	52,74	13 251	11 726	5 717	6 009	222
14 1 91	Kreis Aue-Schwarzenberg	528,24	160 994	134 291	64 838	69 453	254
14 1 91 040	Aue, Stadt	20,94	24 765	18 759	8 863	9 896	896
14 1 91 050	Beierfeld	8,82	4 342	4 090	2 041	2 049	464
14 1 91 070	Bernsbach	8,76	4 251	4 719	2 325	2 394	539
14 1 91 080	Bockau	19,15	3 125	2 652	1 284	1 368	138
14 1 91 090	Breitenbrunn/Erzgeb.	29,62	4 279	3 810	1 845	1 965	129
14 1 91 120	Eibenstock, Stadt	90,35	8 107	6 815	3 291	3 524	75
14 1 91 140	Erlabrunn	8,51	1 272	966	482	484	113
14 1 91 150	Grünhain, Stadt	13,43	2 905	2 605	1 251	1 354	194

Regierungsbezirk Chemnitz

Bevölkerung im Alter von ... bis unter ... Jahren am 31. Dezember 2003									Schlüssel- nummer
unter 6	6 bis unter 15	15 bis unter 18	18 bis unter 25	25 bis unter 30	30 bis unter 40	40 bis unter 50	50 bis unter 65	65 und mehr	
7	8	9	10	11	12	13	14	15	
173	284	139	292	175	508	564	680	716	14 1 82 080
157	305	139	314	203	531	575	727	706	14 1 82 100
746	1 089	716	1 566	916	2 371	2 800	3 386	3 485	14 1 82 120
207	300	216	472	215	636	785	1 072	1 272	14 1 82 130
411	670	418	821	481	1 310	1 506	1 859	2 152	14 1 82 150
206	320	148	394	235	646	729	1 020	1 089	14 1 82 160
70	143	95	177	101	263	299	342	291	14 1 82 190
144	226	132	281	185	430	485	555	618	14 1 82 200
128	177	128	262	124	332	524	553	553	14 1 82 210
168	324	209	409	229	598	854	1 114	1 316	14 1 82 260
626	875	547	1 640	1 006	2 049	2 395	3 680	3 874	14 1 82 280
125	173	104	179	112	346	373	493	457	14 1 82 300
427	610	395	831	519	1 400	1 637	2 277	2 596	14 1 82 330
232	403	254	605	307	847	1 077	1 589	1 724	14 1 82 350
209	289	163	308	247	580	625	805	694	14 1 82 360
74	157	105	222	102	284	382	397	405	14 1 82 390
131	167	100	225	159	362	371	333	327	14 1 82 410
88	193	103	190	120	334	457	551	630	14 1 82 420
177	311	141	324	180	516	608	724	691	14 1 82 450
99	160	106	200	109	312	379	423	458	14 1 82 460
42	61	35	93	43	144	172	187	180	14 1 82 480
3 712	5 892	3 609	8 251	4 568	11 691	14 363	19 499	19 688	14 1 88
115	195	118	269	157	406	434	721	660	14 1 88 020
301	486	286	671	347	897	1 118	1 482	1 528	14 1 88 050
93	144	95	160	73	282	323	363	316	14 1 88 080
98	162	100	202	112	304	338	465	519	14 1 88 090
193	260	148	370	184	531	635	789	942	14 1 88 100
71	141	70	150	99	206	284	314	332	14 1 88 110
259	402	281	554	309	795	1 069	1 352	1 115	14 1 88 125
274	465	267	669	346	951	1 164	1 856	1 808	14 1 88 160
301	422	278	670	401	1 032	1 178	1 748	1 481	14 1 88 180
45	83	51	147	68	179	233	305	266	14 1 88 200
129	205	115	318	166	363	518	613	650	14 1 88 210
516	804	488	1 112	631	1 667	1 926	2 663	2 958	14 1 88 220
501	818	537	1 146	602	1 685	2 065	2 632	3 166	14 1 88 230
300	506	293	672	449	928	1 190	1 686	1 646	14 1 88 240
516	799	482	1 141	624	1 465	1 888	2 510	2 301	14 1 88 260
5 558	9 129	5 346	11 976	7 034	16 024	21 323	28 910	28 991	14 1 91
801	1 192	669	1 574	944	2 075	2 755	4 066	4 683	14 1 91 040
176	259	165	353	252	542	637	958	748	14 1 91 050
211	358	215	414	232	600	777	992	920	14 1 91 070
97	173	86	254	131	296	438	588	589	14 1 91 080
168	265	156	347	192	433	567	747	935	14 1 91 090
311	477	260	591	359	827	1 136	1 423	1 431	14 1 91 120
30	64	25	84	53	97	151	236	226	14 1 91 140
123	160	87	247	140	314	393	561	580	14 1 91 150

Regierungsbezirk Chemnitz

Schlüssel- nummer	Kreis Gemeinde	Lebendgeborene 2003		Gestorbene 2003		Überschuss bzw. Gestor-
		insgesamt	je 1 000 Einwohner	insgesamt	je 1 000 Einwohner	insgesamt
		16	17	18	19	20
Noch: Kreis Mittweida						
14 1 82 080	Claußnitz	37	10,4	29	8,2	8
14 1 82 100	Erlau	20	5,5	44	12,0	-24
14 1 82 120	Frankenberg, Stadt	125	7,3	213	12,4	-88
14 1 82 130	Geringswalde, Stadt	35	6,7	75	14,4	-40
14 1 82 150	Hainichen, Stadt	75	7,8	109	11,3	-34
14 1 82 160	Hartmannsdorf	33	6,9	55	11,4	-22
14 1 82 190	Königsfeld	7	3,9	20	11,2	-13
14 1 82 200	Königshain-Wiederau	22	7,2	47	15,3	-25
14 1 82 210	Kriebstein	20	7,1	40	14,2	-20
14 1 82 260	Lunzenau, Stadt	28	5,3	101	19,2	-73
14 1 82 280	Mittweida, Stadt	114	6,8	242	14,5	-128
14 1 82 300	Mühlau	18	7,6	29	12,2	-11
14 1 82 330	Penig, Stadt	65	6,0	109	10,1	-44
14 1 82 350	Rochlitz, Stadt	41	5,7	88	12,3	-47
14 1 82 360	Rossau	36	9,2	43	11,0	-7
14 1 82 390	Seelitz	6	2,8	17	8,0	-11
14 1 82 410	Striegistal	32	14,9	19	8,9	13
14 1 82 420	Taura	10	3,7	44	16,3	-34
14 1 82 450	Tiefenbach	19	5,1	41	11,1	-22
14 1 82 460	Wechselburg	14	6,2	31	13,6	-17
14 1 82 480	Zettlitz	6	6,0	11	11,1	-5
14 1 88	Kreis Stollberg	601	6,6	1 136	12,4	-535
14 1 88 020	Auerbach	27	8,7	30	9,7	-3
14 1 88 050	Burkhardtsdorf	43	6,0	104	14,6	-61
14 1 88 080	Erlbach-Kirchberg	11	5,9	17	9,2	-6
14 1 88 090	Gornsdorf	14	6,0	25	10,8	-11
14 1 88 100	Hohndorf	28	6,8	41	10,0	-13
14 1 88 110	Hormersdorf	11	6,5	22	13,1	-11
14 1 88 125	Jahnsdorf/Erzgeb.	37	6,0	70	11,4	-33
14 1 88 160	Lugau/Erzgeb., Stadt	46	5,8	99	12,5	-53
14 1 88 180	Neukirchen/Erzgeb.	43	5,8	61	8,2	-18
14 1 88 200	Niederdorf	12	8,7	16	11,7	-4
14 1 88 210	Niederwürschnitz	29	9,5	26	8,5	3
14 1 88 220	Oelsnitz/Erzgeb., Stadt	93	7,3	182	14,2	-89
14 1 88 230	Stollberg/Erzgeb., Stadt	87	6,6	213	16,1	-126
14 1 88 240	Thalheim/Erzgeb., Stadt	46	6,0	79	10,2	-33
14 1 88 260	Zwönitz, Stadt	74	6,3	151	12,8	-77
14 1 91	Kreis Aue-Schwarzenberg	906	6,7	1 801	13,3	-895
14 1 91 040	Aue, Stadt	147	7,8	255	13,5	-108
14 1 91 050	Beierfeld	36	8,8	50	12,2	-14
14 1 91 070	Bernsbach	35	7,4	53	11,2	-18
14 1 91 080	Bockau	12	4,5	35	13,0	-23
14 1 91 090	Breitenbrunn/Erzgeb.	25	6,5	98	25,5	-73
14 1 91 120	Eibenstock, Stadt	44	6,4	79	11,5	-35
14 1 91 140	Erlabrunn	5	5,2	15	15,5	-10
14 1 91 150	Grünhain, Stadt	19	7,3	25	9,6	-6

der Geborenen benen (-)	Zuzüge 2003		Fortzüge 2003		Überschuss der Zu- bzw. Fortzüge (-)		Gesamtveränderung 2003		Schlüssel- nummer
	insgesamt	je 1 000 Einwohner	insgesamt	je 1 000 Einwohner	Überschuss der Zu- bzw. Fortzüge (-)		insgesamt	je 1 000 Einwohner	
					insgesamt	je 1 000 Einwohner			
je 1 000 Einwohner	insgesamt	je 1 000 Einwohner	insgesamt	je 1 000 Einwohner	insgesamt	je 1 000 Einwohner	insgesamt	je 1 000 Einwohner	
21	22	23	24	25	26	27	28	29	
2,3	132	37,2	164	46,2	-32	-9,0	-25	-7,0	14 1 82 080
-6,5	147	40,1	141	38,4	6	1,6	-18	-4,9	14 1 82 100
-5,1	626	36,4	759	44,1	-133	-7,7	-224	-13,0	14 1 82 120
-7,7	154	29,6	163	31,3	-9	-1,7	-49	-9,4	14 1 82 130
-3,5	275	28,4	357	36,9	-82	-8,5	-116	-12,0	14 1 82 150
-4,6	228	47,5	260	54,1	-32	-6,7	-54	-11,2	14 1 82 160
-7,3	61	34,2	59	33,1	2	1,1	-11	-6,2	14 1 82 190
-8,1	83	27,0	81	26,3	2	0,7	-23	-7,5	14 1 82 200
-7,1	157	55,9	209	74,4	-52	-18,5	-72	-25,6	14 1 82 210
-13,9	169	32,1	179	34,0	-10	-1,9	-83	-15,8	14 1 82 260
-7,6	855	51,1	795	47,5	60	3,6	-68	-4,1	14 1 82 280
-4,6	74	31,2	85	35,9	-11	-4,6	-22	-9,3	14 1 82 300
-4,1	315	29,2	405	37,6	-90	-8,4	-134	-12,4	14 1 82 330
-6,6	196	27,5	344	48,2	-148	-20,7	-195	-27,3	14 1 82 350
-1,8	179	45,9	165	42,3	14	3,6	7	1,8	14 1 82 360
-5,2	66	31,0	68	31,9	-2	-0,9	-13	-6,1	14 1 82 390
6,1	125	58,3	124	57,8	1	0,5	14	6,5	14 1 82 410
-12,6	117	43,4	141	52,3	-24	-8,9	-58	-21,5	14 1 82 420
-6,0	99	26,8	139	37,6	-40	-10,8	-62	-16,8	14 1 82 450
-7,5	80	35,2	86	37,9	-6	-2,6	-23	-10,1	14 1 82 460
-5,0	40	40,2	93	93,6	-53	-53,3	-58	-58,4	14 1 82 480
-5,8	2 005	21,9	2 363	25,8	-358	-3,9	-894	-9,8	14 1 88
-1,0	125	40,4	144	46,6	-19	-6,1	-22	-7,1	14 1 88 020
-8,5	343	48,0	329	46,0	14	2,0	-47	-6,6	14 1 88 050
-3,2	63	34,0	67	36,2	-4	-2,2	-10	-5,4	14 1 88 080
-4,7	73	31,4	96	41,3	-23	-9,9	-34	-14,6	14 1 88 090
-3,2	135	33,0	199	48,6	-64	-15,6	-77	-18,8	14 1 88 100
-6,5	38	22,6	49	29,2	-11	-6,5	-22	-13,1	14 1 88 110
-5,4	252	41,2	236	38,5	16	2,6	-17	-2,8	14 1 88 125
-6,7	258	32,7	334	42,3	-76	-9,6	-129	-16,3	14 1 88 160
-2,4	299	40,0	273	36,6	26	3,5	9	1,2	14 1 88 180
-2,9	67	48,8	62	45,2	5	3,6	1	0,7	14 1 88 200
1,0	134	43,7	138	45,0	-4	-1,3	-1	-0,3	14 1 88 210
-7,0	547	42,7	533	41,6	14	1,1	-76	-5,9	14 1 88 220
-9,5	528	39,9	606	45,9	-78	-5,9	-204	-15,4	14 1 88 230
-4,3	255	33,1	308	39,9	-53	-6,9	-86	-11,2	14 1 88 240
-6,5	386	32,7	487	41,3	-101	-8,6	-179	-15,2	14 1 88 260
-6,6	2 240	16,6	3 299	24,4	-1 059	-7,8	-1 954	-14,4	14 1 91

Regierungsbezirk Chemnitz

Schlüssel- nummer	Kreis Gemeinde	Allgemein bildende Schulen am 4. September 2003					
		Grundschulen				Mittelschulen	
		Schulen	Klassen	Schüler	Lehrer	Schulen	Klassen
		30	31	32	33	34	35
Noch: Kreis Mittweida							
14 1 82 080	Claußnitz	1	4	89	8	1	15
14 1 82 100	Erlau	1	5	110	10	1	12
14 1 82 120	Frankenberg, Stadt	2	17	358	30	2	25
14 1 82 130	Geringswalde, Stadt	1	6	114	12	1	5
14 1 82 150	Hainichen, Stadt	1	11	230	19	1	15
14 1 82 160	Hartmannsdorf	1	5	89	7	1	12
14 1 82 190	Königsfeld	1	3	44	4	-	-
14 1 82 200	Königshain-Wiederau	1	4	69	6	-	-
14 1 82 210	Kriebstein	1	4	61	7	-	-
14 1 82 260	Lunzenau, Stadt	1	6	101	11	1	7
14 1 82 280	Mittweida, Stadt	2	17	333	34	1	26
14 1 82 300	Mühlau	1	4	62	5	-	-
14 1 82 330	Penig, Stadt	2	12	216	21	1	16
14 1 82 350	Rochlitz, Stadt	1	10	207	19	1	17
14 1 82 360	Rossau	2	7	102	12	-	-
14 1 82 390	Seelitz	1	2	44	2	-	-
14 1 82 410	Striegistal	1	4	67	7	-	-
14 1 82 420	Taura	1	4	62	5	-	-
14 1 82 450	Tiefenbach	1	5	118	10	1	15
14 1 82 460	Wechselburg	1	4	62	5	1	8
14 1 82 480	Zettlitz	-	-	-	-	-	-
14 1 88	Kreis Stollberg	19	108	2 050	190	11	150
14 1 88 020	Auerbach	1	4	74	7	1	13
14 1 88 050	Burkhardtsdorf	2	8	166	13	1	10
14 1 88 080	Erlbach-Kirchberg	1	4	77	4	-	-
14 1 88 090	Gornsdorf	1	4	62	6	-	-
14 1 88 100	Hohndorf	1	5	90	5	1	13
14 1 88 110	Hormersdorf	1	3	42	5	-	-
14 1 88 125	Jahnsdorf/Erzgeb.	1	7	129	12	1	5
14 1 88 160	Lugau/Erzgeb., Stadt	1	8	181	16	1	14
14 1 88 180	Neukirchen/Erzgeb.	1	6	118	11	1	17
14 1 88 200	Niederdorf	-	-	-	-	-	-
14 1 88 210	Niederwürschnitz	1	4	59	6	1	14
14 1 88 220	Oelsnitz/Erzgeb., Stadt	2	12	274	23	1	14
14 1 88 230	Stollberg/Erzgeb., Stadt	2	17	286	31	1	22
14 1 88 240	Thalheim/Erzgeb., Stadt	1	11	219	23	1	13
14 1 88 260	Zwönitz, Stadt	3	15	273	28	1	15
14 1 91	Kreis Aue-Schwarzenberg	32	181	3 221	294	20	242
14 1 91 040	Aue, Stadt	5	21	393	40	2	24
14 1 91 050	Beierfeld	1	4	70	7	1	16
14 1 91 070	Bernsbach	1	8	139	10	1	7
14 1 91 080	Bockau	1	4	61	7	1	6
14 1 91 090	Breitenbrunn/Erzgeb.	2	6	95	8	1	16
14 1 91 120	Eibenstock, Stadt	1	9	166	14	1	17
14 1 91 140	Erlabrunn	-	-	-	-	-	-
14 1 91 150	Grünhain, Stadt	1	4	60	8	-	-

Regierungsbezirk Chemnitz

Allgemein bildende Schulen und Förderschulen am 4. September 2003										Schlüssel- nummer
Mittelschulen		Gymnasien				Förderschulen				
Schüler	Lehrer	Schulen	Klassen	Schüler	Lehrer	Schulen	Klassen	Schüler	Lehrer	
36	37	38	39	40	41	42	43	44	45	
350	26	-	-	-	-	-	-	-	-	14 1 82 080
282	21	-	-	-	-	1	13	96	20	14 1 82 100
591	46	1	18	589	46	1	6	39	9	14 1 82 120
115	10	-	-	-	-	-	-	-	-	14 1 82 130
375	28	1	12	400	30	1	9	100	14	14 1 82 150
314	23	-	-	-	-	-	-	-	-	14 1 82 160
-	-	-	-	-	-	-	-	-	-	14 1 82 190
-	-	-	-	-	-	-	-	-	-	14 1 82 200
-	-	-	-	-	-	-	-	-	-	14 1 82 210
151	19	-	-	-	-	-	-	-	-	14 1 82 260
635	54	1	20	687	56	-	-	-	-	14 1 82 280
-	-	-	-	-	-	-	-	-	-	14 1 82 300
395	28	1	9	189	21	-	-	-	-	14 1 82 330
399	36	1	23	787	62	1	13	127	19	14 1 82 350
-	-	-	-	-	-	-	-	-	-	14 1 82 360
-	-	-	-	-	-	-	-	-	-	14 1 82 390
-	-	-	-	-	-	-	-	-	-	14 1 82 410
-	-	-	-	-	-	-	-	-	-	14 1 82 420
343	22	-	-	-	-	-	-	-	-	14 1 82 450
148	15	-	-	-	-	-	-	-	-	14 1 82 460
-	-	-	-	-	-	1	7	42	12	14 1 82 480
3 660	290	3	62	1 963	153	2	22	231	41	14 1 88
320	25	-	-	-	-	-	-	-	-	14 1 88 020
223	18	-	-	-	-	-	-	-	-	14 1 88 050
-	-	-	-	-	-	-	-	-	-	14 1 88 080
-	-	-	-	-	-	-	-	-	-	14 1 88 090
313	24	-	-	-	-	-	-	-	-	14 1 88 100
-	-	-	-	-	-	-	-	-	-	14 1 88 110
116	11	-	-	-	-	-	-	-	-	14 1 88 125
322	29	-	-	-	-	-	-	-	-	14 1 88 160
400	28	-	-	-	-	-	-	-	-	14 1 88 180
-	-	-	-	-	-	-	-	-	-	14 1 88 200
329	27	-	-	-	-	-	-	-	-	14 1 88 210
429	33	1	10	297	32	1	22	231	37	14 1 88 220
503	41	1	25	805	53	-	-	-	-	14 1 88 230
319	26	-	-	-	-	1	-	-	4	14 1 88 240
386	28	1	27	861	68	-	-	-	-	14 1 88 260
5 452	453	3	73	2 364	182	9	81	767	124	14 1 91
544	44	1	28	940	68	3	33	320	49	14 1 91 040
378	30	-	-	-	-	-	-	-	-	14 1 91 050
142	13	-	-	-	-	-	-	-	-	14 1 91 070
118	12	-	-	-	-	-	-	-	-	14 1 91 080
355	30	-	-	-	-	-	-	-	-	14 1 91 090
391	32	-	-	-	-	-	-	-	-	14 1 91 120
-	-	-	-	-	-	-	-	-	-	14 1 91 140
-	-	-	-	-	-	-	-	-	-	14 1 91 150

Regierungsbezirk Chemnitz

Schlüssel- nummer	Kreis Gemeinde	Absolventen/Abgänger am Ende des Schuljahres			
		insgesamt	davon		
			ohne Hauptschul- abschluss	mit Hauptschul- abschluss	mit Realschul- abschluss
		46	47	48	49
Noch: Kreis Mittweida					
14 1 82 080	Claußnitz	43	-	1	42
14 1 82 100	Erlau	63	2	6	55
14 1 82 120	Frankenberg, Stadt	242	12	18	134
14 1 82 130	Geringswalde, Stadt	38	-	1	37
14 1 82 150	Hainichen, Stadt	193	28	12	103
14 1 82 160	Hartmannsdorf	47	2	-	45
14 1 82 190	Königsfeld	-	-	-	-
14 1 82 200	Königshain-Wiederau	-	-	-	-
14 1 82 210	Kriebstein	42	3	17	22
14 1 82 260	Lunzenau, Stadt	53	4	14	35
14 1 82 280	Mittweida, Stadt	230	12	31	102
14 1 82 300	Mühlau	-	-	-	-
14 1 82 330	Penig, Stadt	86	2	6	78
14 1 82 350	Rochlitz, Stadt	243	35	14	73
14 1 82 360	Rossau	-	-	-	-
14 1 82 390	Seelitz	-	-	-	-
14 1 82 410	Striegistal	-	-	-	-
14 1 82 420	Taura	24	1	-	23
14 1 82 450	Tiefenbach	29	-	-	29
14 1 82 460	Wechselburg	53	-	10	43
14 1 82 480	Zettlitz	7	7	-	-
14 1 88	Kreis Stollberg	1 228	98	140	731
14 1 88 020	Auerbach	72	2	5	65
14 1 88 050	Burkhardtsdorf	62	2	12	48
14 1 88 080	Erlbach-Kirchberg	-	-	-	-
14 1 88 090	Gornsdorf	-	-	-	-
14 1 88 100	Hohndorf	57	2	13	42
14 1 88 110	Hormersdorf	-	-	-	-
14 1 88 125	Jahnsdorf/Erzgeb.	54	1	-	53
14 1 88 160	Lugau/Erzgeb., Stadt	83	5	13	65
14 1 88 180	Neukirchen/Erzgeb.	87	1	18	68
14 1 88 200	Niederdorf	-	-	-	-
14 1 88 210	Niederwürschnitz	67	6	10	51
14 1 88 220	Oelsnitz/Erzgeb., Stadt	199	54	14	72
14 1 88 230	Stollberg/Erzgeb., Stadt	241	12	16	137
14 1 88 240	Thalheim/Erzgeb., Stadt	71	7	18	46
14 1 88 260	Zwönitz, Stadt	235	6	21	84
14 1 91	Kreis Aue-Schwarzenberg	1 775	182	245	1 062
14 1 91 040	Aue, Stadt	277	49	40	87
14 1 91 050	Beierfeld	85	2	32	51
14 1 91 070	Bernsbach	29	1	-	28
14 1 91 080	Bockau	31	1	-	30
14 1 91 090	Breitenbrunn/Erzgeb.	109	5	9	57
14 1 91 120	Eibenstock, Stadt	91	2	18	71
14 1 91 140	Erlabrunn	-	-	-	-
14 1 91 150	Grünhain, Stadt	-	-	-	-

Regierungsbezirk Chemnitz

2002/03	Berufsbildende Schulen am 3. November 2003				Gewerbeanzeigen 2003			Schlüssel- nummer
mit allgemeiner Hochschulreife	Schulen	Klassen	Schüler	Lehrer	Anmel- dungen	Abmel- dungen	Ummel- dungen	
50	51	52	53	54	55	56	57	
-	-	-	-	-	28	7	36	14 1 82 080
-	-	-	-	-	41	6	11	14 1 82 100
78	-	-	-	-	172	65	145	14 1 82 120
-	-	-	-	-	32	13	26	14 1 82 130
50	-	-	-	-	85	29	58	14 1 82 150
-	1	-	-	-	72	26	55	14 1 82 160
-	-	-	-	-	8	1	10	14 1 82 190
-	-	-	-	-	13	3	12	14 1 82 200
-	-	-	-	-	18	1	13	14 1 82 210
-	-	-	-	-	22	3	21	14 1 82 260
85	3	77	1 351	59	173	58	179	14 1 82 280
-	-	-	-	-	38	9	28	14 1 82 300
-	1	7	140	5	71	30	60	14 1 82 330
121	3	25	511	30	69	19	70	14 1 82 350
-	-	-	-	-	37	8	24	14 1 82 360
-	-	-	-	-	10	4	9	14 1 82 390
-	-	-	-	-	14	-	9	14 1 82 410
-	-	-	-	-	17	4	16	14 1 82 420
-	-	-	-	-	11	3	7	14 1 82 450
-	-	-	-	-	16	6	5	14 1 82 460
-	-	-	-	-	3	2	3	14 1 82 480
259	4	94	2 126	76	859	227	651	14 1 88
-	-	-	-	-	25	9	22	14 1 88 020
-	-	-	-	-	94	20	68	14 1 88 050
-	-	-	-	-	-	-	-	14 1 88 080
-	-	-	-	-	22	3	10	14 1 88 090
-	-	-	-	-	36	11	21	14 1 88 100
-	-	-	-	-	15	-	7	14 1 88 110
-	-	-	-	-	67	14	54	14 1 88 125
-	1	4	147	7	121	21	78	14 1 88 160
-	1	21	423	15	73	20	55	14 1 88 180
-	-	-	-	-	13	2	14	14 1 88 200
-	-	-	-	-	-	-	-	14 1 88 210
59	1	56	1 388	45	124	40	83	14 1 88 220
76	1	13	168	9	118	41	101	14 1 88 230
-	-	-	-	-	58	19	53	14 1 88 240
124	-	-	-	-	93	27	85	14 1 88 260
286	11	236	5 466	251	1 049	285	851	14 1 91
101	6	165	3 621	159	202	46	163	14 1 91 040
-	1	11	208	10	65	17	61	14 1 91 050
-	-	-	-	-	33	15	31	14 1 91 070
-	-	-	-	-	2	-	-	14 1 91 080
38	-	-	-	-	19	12	16	14 1 91 090
-	-	-	-	-	42	14	31	14 1 91 120
-	-	-	-	-	7	-	1	14 1 91 140
-	1	2	41	-	-	-	-	14 1 91 150

Regierungsbezirk Chemnitz

Schlüssel- nummer	Kreis Gemeinde	Sozialversicherungspflichtig Beschäftigte am 30. Juni 2003				
		am Arbeitsort			am Wohnort	
		insgesamt	männlich	weiblich	insgesamt	männlich
		58	59	60	61	62
Noch: Kreis Mittweida						
14 1 82 080	Claußnitz	721	431	290	1 303	704
14 1 82 100	Erlau	764	468	296	1 296	713
14 1 82 120	Frankenberg, Stadt	3 832	1 813	2 019	5 727	3 009
14 1 82 130	Geringswalde, Stadt	1 117	688	429	1 687	949
14 1 82 150	Hainichen, Stadt	3 230	1 909	1 321	3 292	1 758
14 1 82 160	Hartmannsdorf	3 100	1 740	1 360	1 740	904
14 1 82 190	Königsfeld	259	170	89	630	350
14 1 82 200	Königshain-Wiederau	358	155	203	1 107	604
14 1 82 210	Kriebstein	720	469	251	981	551
14 1 82 260	Lunzenau, Stadt	668	328	340	1 736	1 001
14 1 82 280	Mittweida, Stadt	6 282	2 814	3 468	5 270	2 809
14 1 82 300	Mühlau	1 033	683	350	866	461
14 1 82 330	Penig, Stadt	2 960	1 990	970	3 650	2 033
14 1 82 350	Rochlitz, Stadt	2 077	811	1 266	2 171	1 145
14 1 82 360	Rossau	1 076	662	414	1 421	771
14 1 82 390	Seelitz	206	153	53	784	438
14 1 82 410	Striegistal	128	74	54	711	397
14 1 82 420	Taura	438	208	230	936	488
14 1 82 450	Tiefenbach	634	379	255	1 459	798
14 1 82 460	Wechselburg	344	147	197	775	414
14 1 82 480	Zettlitz	310	223	87	348	198
14 1 88	Kreis Stollberg	22 237	11 772	10 465	31 345	16 931
14 1 88 020	Auerbach	519	214	305	982	533
14 1 88 050	Burkhardtsdorf	1 640	1 019	621	2 584	1 419
14 1 88 080	Erlbach-Kirchberg	276	176	100	671	380
14 1 88 090	Gornsdorf	665	417	248	751	412
14 1 88 100	Hohndorf	391	153	238	1 347	759
14 1 88 110	Hormersdorf	194	91	103	594	327
14 1 88 125	Jahnsdorf/Erzgeb.	1 287	763	524	2 337	1 193
14 1 88 160	Lugau/Erzgeb., Stadt	1 340	686	654	2 560	1 390
14 1 88 180	Neukirchen/Erzgeb.	2 312	1 423	889	2 803	1 486
14 1 88 200	Niederdorf	1 039	681	358	520	261
14 1 88 210	Niederwürschnitz	687	446	241	1 069	584
14 1 88 220	Oelsnitz/Erzgeb., Stadt	2 646	1 386	1 260	4 096	2 229
14 1 88 230	Stollberg/Erzgeb., Stadt	4 658	1 804	2 854	4 330	2 266
14 1 88 240	Thalheim/Erzgeb., Stadt	1 582	837	745	2 521	1 382
14 1 88 260	Zwönitz, Stadt	3 001	1 676	1 325	4 180	2 310
14 1 91	Kreis Aue-Schwarzenberg	36 899	19 265	17 634	44 315	24 305
14 1 91 040	Aue, Stadt	9 070	4 463	4 607	5 435	2 950
14 1 91 050	Beierfeld	1 423	827	596	1 489	825
14 1 91 070	Bernsbach	1 004	712	292	1 720	932
14 1 91 080	Bockau	228	107	121	952	532
14 1 91 090	Breitenbrunn/Erzgeb.	894	427	467	1 194	643
14 1 91 120	Eibenstock, Stadt	1 527	743	784	2 164	1 225
14 1 91 140	Erlabrunn	780	148	632	359	181
14 1 91 150	Grünhain, Stadt	867	501	366	916	521

Regierungsbezirk Chemnitz

	Arbeitslose am 31. Dezember 2003							Schlüssel- nummer
	insgesamt	und zwar						
weiblich		männlich	weiblich	im Alter von unter 25 Jahren	im Alter von 55 Jahren u. mehr	Langzeit- arbeitslose	Schwer- behinderte	
63	64	65	66	67	68	69	70	
599	256	118	138	25	16	111	8	14 1 82 080
583	297	125	172	14	30	138	3	14 1 82 100
2 718	1 565	763	802	165	143	747	41	14 1 82 120
738	534	249	285	54	39	220	15	14 1 82 130
1 534	924	430	494	96	100	456	25	14 1 82 150
836	324	155	169	25	32	146	11	14 1 82 160
280	226	111	115	19	26	100	3	14 1 82 190
503	212	105	107	7	22	96	4	14 1 82 200
430	321	141	180	30	24	115	4	14 1 82 210
735	528	212	316	35	68	278	9	14 1 82 260
2 461	1 645	765	880	148	192	788	45	14 1 82 280
405	135	59	76	12	16	58	.	14 1 82 300
1 617	959	362	597	69	126	530	13	14 1 82 330
1 026	697	312	385	55	67	338	24	14 1 82 350
650	334	154	180	30	36	128	7	14 1 82 360
346	193	96	97	12	27	77	8	14 1 82 390
314	186	78	108	13	17	70	4	14 1 82 410
448	205	102	103	17	22	81	3	14 1 82 420
661	428	199	229	45	48	186	9	14 1 82 450
361	198	84	114	19	16	82	4	14 1 82 460
150	88	44	44	8	11	30	.	14 1 82 480
14 414	7 947	3 571	4 376	756	959	3 620	180	14 1 88
449	306	122	184	27	43	155	6	14 1 88 020
1 165	554	255	299	51	69	249	10	14 1 88 050
291	134	66	68	6	25	53	7	14 1 88 080
339	176	81	95	23	16	77	4	14 1 88 090
588	327	148	179	40	26	125	6	14 1 88 100
267	131	57	74	12	11	65	3	14 1 88 110
1 144	376	176	200	38	52	140	10	14 1 88 125
1 170	807	344	463	66	104	408	14	14 1 88 160
1 317	493	218	275	40	77	209	11	14 1 88 180
259	99	43	56	13	16	34	.	14 1 88 200
485	285	127	158	33	38	119	6	14 1 88 210
1 867	1 317	618	699	140	152	597	28	14 1 88 220
2 064	1 101	513	588	107	112	530	31	14 1 88 230
1 139	727	338	389	58	86	341	14	14 1 88 240
1 870	1 114	465	649	102	132	518	29	14 1 88 260
20 010	13 422	6 026	7 396	969	1 269	6 308	301	14 1 91
2 485	1 979	912	1 067	133	200	1 004	43	14 1 91 040
664	313	156	157	26	39	114	10	14 1 91 050
788	335	147	188	20	24	151	11	14 1 91 070
420	239	91	148	11	28	123	4	14 1 91 080
551	316	161	155	27	29	129	8	14 1 91 090
939	775	337	438	47	67	356	15	14 1 91 120
178	94	57	37	13	6	32	.	14 1 91 140
395	265	104	161	25	20	111	5	14 1 91 150

Regierungsbezirk Chemnitz

Schlüssel- nummer	Kreis Gemeinde	Bodenfläche nach Art der tatsächlichen Nutzung am 31.12. 2003 in ha		
		insgesamt	Siedlungs- und Verkehrsfläche	
			zusammen	Gebäude- und Freifläche
		71	72	73
Noch: Kreis Mittweida				
14 1 82 080	Claußnitz	2 112	210	129
14 1 82 100	Erlau	3 775	291	154
14 1 82 120	Frankenberg, Stadt	6 542	788	477
14 1 82 130	Geringswalde, Stadt	2 994	276	153
14 1 82 150	Hainichen, Stadt	5 157	650	397
14 1 82 160	Hartmannsdorf	1 028	309	210
14 1 82 190	Königsfeld	2 829	164	87
14 1 82 200	Königshain-Wiederau	3 089	205	112
14 1 82 210	Kriebstein	3 100	220	115
14 1 82 260	Lunzenau, Stadt	2 806	306	149
14 1 82 280	Mittweida, Stadt	4 124	638	389
14 1 82 300	Mühlau	809	134	99
14 1 82 330	Penig, Stadt	6 331	655	346
14 1 82 350	Rochlitz, Stadt	2 371	329	169
14 1 82 360	Rossau	5 329	411	233
14 1 82 390	Seelitz	3 108	209	92
14 1 82 410	Striegistal	3 312	232	110
14 1 82 420	Taura	1 111	159	95
14 1 82 450	Tiefenbach	4 390	286	154
14 1 82 460	Wechselburg	2 559	197	77
14 1 82 480	Zettlitz	1 564	93	54
14 1 88	Kreis Stollberg	26 649	3 925	2 488
14 1 88 020	Auerbach	826	139	104
14 1 88 050	Burkhardtsdorf	2 119	311	194
14 1 88 080	Erlbach-Kirchberg	1 588	118	67
14 1 88 090	Gornsdorf	418	96	63
14 1 88 100	Hohndorf	526	121	83
14 1 88 110	Hormersdorf	1 132	65	39
14 1 88 125	Jahnsdorf/Erzgeb.	2 610	389	236
14 1 88 160	Lugau/Erzgeb., Stadt	632	208	143
14 1 88 180	Neukirchen/Erzgeb.	2 012	343	237
14 1 88 200	Niederdorf	1 303	199	104
14 1 88 210	Niederwürschnitz	606	143	101
14 1 88 220	Oelsnitz/Erzgeb., Stadt	2 628	576	353
14 1 88 230	Stollberg/Erzgeb., Stadt	3 883	489	318
14 1 88 240	Thalheim/Erzgeb., Stadt	1 092	206	134
14 1 88 260	Zwönitz, Stadt	5 274	522	310
14 1 91	Kreis Aue-Schwarzenberg	52 824	6 042	3 369
14 1 91 040	Aue, Stadt	2 094	742	395
14 1 91 050	Beierfeld	882	158	102
14 1 91 070	Bernsbach	876	141	92
14 1 91 080	Bockau	1 915	148	72
14 1 91 090	Breitenbrunn/Erzgeb.	2 962	256	132
14 1 91 120	Eibenstock, Stadt	9 035	469	193
14 1 91 140	Erlabrunn	851	83	45
14 1 91 150	Grünhain, Stadt	1 343	132	76

Regierungsbezirk Chemnitz

Bodenfläche nach Art der tatsächlichen Nutzung am 31.12. 2003 in ha					Schlüssel- nummer
Siedlungs- und Verkehrsfläche					
Betriebsfläche (ohne Abbau- und Bergbaufläche)	Erholungsfläche	Friedhofsfläche	Verkehrsfläche	darunter Straße, Weg, Platz	
74	75	76	77	78	
6	8	2	66	64	14 1 82 080
1	8	2	127	96	14 1 82 100
5	34	9	263	238	14 1 82 120
-	23	2	99	85	14 1 82 130
11	28	3	212	189	14 1 82 150
14	20	2	63	52	14 1 82 160
1	3	0	73	65	14 1 82 190
0	4	1	87	81	14 1 82 200
1	18	0	86	86	14 1 82 210
2	16	2	137	79	14 1 82 260
0	57	14	177	151	14 1 82 280
0	5	1	29	29	14 1 82 300
15	28	3	262	178	14 1 82 330
0	22	3	135	93	14 1 82 350
2	25	2	149	144	14 1 82 360
0	5	1	111	94	14 1 82 390
-	3	1	119	113	14 1 82 410
1	6	1	56	30	14 1 82 420
2	6	2	123	107	14 1 82 450
0	18	1	101	73	14 1 82 460
0	2	1	35	31	14 1 82 480
70	208	28	1 132	942	14 1 88
1	4	1	29	29	14 1 88 020
3	15	1	97	76	14 1 88 050
-	9	1	41	33	14 1 88 080
-	5	2	26	22	14 1 88 090
-	3	2	33	23	14 1 88 100
-	4	1	21	21	14 1 88 110
1	12	3	137	97	14 1 88 125
5	10	-	49	39	14 1 88 160
2	17	2	86	81	14 1 88 180
18	4	-	73	65	14 1 88 200
2	4	1	35	31	14 1 88 210
22	45	7	150	123	14 1 88 220
1	31	3	135	127	14 1 88 230
4	15	-	53	41	14 1 88 240
13	30	3	166	133	14 1 88 260
217	433	43	1 980	1 731	14 1 91
96	67	6	178	132	14 1 91 040
0	13	2	42	40	14 1 91 050
0	9	1	39	37	14 1 91 070
0	9	1	66	55	14 1 91 080
3	23	1	96	72	14 1 91 090
1	26	3	246	236	14 1 91 120
0	9	0	29	23	14 1 91 140
0	14	2	40	39	14 1 91 150

Regierungsbezirk Chemnitz

Schlüssel- nummer	Kreis Gemeinde	Landwirtschaftliche Betriebe 2003			
		insgesamt	davon mit einer landwirtschaftlich genutzten Fläche von ... bis unter ... ha		
			unter 10	10 - 100	100 und mehr
		79	80	81	82
Noch: Kreis Mittweida					
14 1 82 080	Claußnitz	22	7	12	3
14 1 82 100	Erlau	31	19	8	4
14 1 82 120	Frankenberg, Stadt	46	26	17	3
14 1 82 130	Geringswalde, Stadt	10	5	3	2
14 1 82 150	Hainichen, Stadt	29	13	10	6
14 1 82 160	Hartmannsdorf	5	2	3	-
14 1 82 190	Königsfeld	11	4	3	4
14 1 82 200	Königshain-Wiederau	27	17	7	3
14 1 82 210	Kriebstein	12	7	2	3
14 1 82 260	Lunzenau, Stadt	30	11	16	3
14 1 82 280	Mittweida, Stadt	27	14	11	2
14 1 82 300	Mühlau	9	5	3	1
14 1 82 330	Penig, Stadt	50	16	26	8
14 1 82 350	Rochlitz, Stadt	16	9	6	1
14 1 82 360	Rossau	24	7	11	6
14 1 82 390	Seelitz	15	9	5	1
14 1 82 410	Striegistal	19	9	6	4
14 1 82 420	Taura	11	7	1	3
14 1 82 450	Tiefenbach	23	9	11	3
14 1 82 460	Wechselburg	19	10	5	4
14 1 82 480	Zettlitz	6	3	1	2
14 1 88	Kreis Stollberg	210	114	75	21
14 1 88 020	Auerbach	7	3	4	-
14 1 88 050	Burkhardtsdorf	23	14	7	2
14 1 88 080	Erlbach-Kirchberg	14	4	8	2
14 1 88 090	Gornsdorf	3	1	-	2
14 1 88 100	Hohndorf	3	1	2	-
14 1 88 110	Hormersdorf	5	3	2	-
14 1 88 125	Jahnsdorf/Erzgeb.	19	11	6	2
14 1 88 160	Lugau/Erzgeb., Stadt	6	3	2	1
14 1 88 180	Neukirchen/Erzgeb.	16	7	7	2
14 1 88 200	Niederdorf	5	3	2	-
14 1 88 210	Niederwürschnitz	5	3	1	1
14 1 88 220	Oelsnitz/Erzgeb., Stadt	24	19	4	1
14 1 88 230	Stollberg/Erzgeb., Stadt	37	18	15	4
14 1 88 240	Thalheim/Erzgeb., Stadt	4	-	4	-
14 1 88 260	Zwönitz, Stadt	39	24	11	4
14 1 91	Kreis Aue-Schwarzenberg	296	169	111	16
14 1 91 040	Aue, Stadt	8	4	4	-
14 1 91 050	Beierfeld	14	7	6	1
14 1 91 070	Bernsbach	8	6	2	-
14 1 91 080	Bockau	14	10	4	-
14 1 91 090	Breitenbrunn/Erzgeb.	9	7	1	1
14 1 91 120	Eibenstock, Stadt	18	10	8	-
14 1 91 140	Erlabrunn	1	1	-	-
14 1 91 150	Grünhain, Stadt	-	-	-	-

Regierungsbezirk Chemnitz

Landwirtschaftliche Betriebe und landwirtschaftlich genutzte Fläche 2003 in ha								Schlüssel- nummer
insgesamt		darunter						
		Ackerland		Dauergrünland		Dauerkulturen		
Betriebe	Fläche	Betriebe	Fläche	Betriebe	Fläche	Betriebe	Fläche	
83	84	85	86	87	88	89	90	
22	3 509	21	3 004	20	505	-	-	14 1 82 080
31	.	19	.	28	913	1	.	14 1 82 100
46	1 405	33	1 058	39	347	-	-	14 1 82 120
10	1 375	7	.	9	.	-	-	14 1 82 130
29	5 249	19	4 126	28	.	1	.	14 1 82 150
5	40	5	38	2	.	1	.	14 1 82 160
11	2 491	9	2 046	10	445	-	-	14 1 82 190
27	1 004	18	845	22	152	3	8	14 1 82 200
12	.	9	.	12	.	1	.	14 1 82 210
30	2 855	25	2 334	30	.	1	.	14 1 82 260
27	933	21	679	23	254	-	-	14 1 82 280
9	225	8	207	8	18	-	-	14 1 82 300
50	4 123	38	3 426	48	.	2	.	14 1 82 330
16	353	11	286	13	67	-	-	14 1 82 350
24	4 323	21	3 585	24	737	-	-	14 1 82 360
15	418	9	137	15	.	1	.	14 1 82 390
19	998	13	853	19	144	-	-	14 1 82 410
11	782	7	574	8	.	1	.	14 1 82 420
23	1 042	20	904	23	138	-	-	14 1 82 450
19	919	16	693	19	225	-	-	14 1 82 460
6	.	2	.	6	861	-	-	14 1 82 480
210	14 025	141	9 956	197	4 043	5	19	14 1 88
7	119	3	45	7	73	-	-	14 1 88 020
23	625	15	.	20	394	1	.	14 1 88 050
14	2 885	10	2 047	13	838	-	-	14 1 88 080
3	.	2	.	3	310	-	-	14 1 88 090
3	68	2	.	3	.	-	-	14 1 88 100
5	38	4	17	5	21	-	-	14 1 88 110
19	1 305	13	968	18	.	1	.	14 1 88 125
6	258	4	193	6	66	-	-	14 1 88 160
16	1 733	15	1 348	14	385	-	-	14 1 88 180
5	65	3	.	4	.	-	-	14 1 88 200
5	174	4	.	5	.	-	-	14 1 88 210
24	280	12	141	23	.	2	.	14 1 88 220
37	1 951	30	1 287	35	662	-	-	14 1 88 230
4	.	2	.	4	40	-	-	14 1 88 240
39	3 506	22	2 811	37	.	1	.	14 1 88 260
296	10 337	196	4 816	274	5 509	6	9	14 1 91
8	158	6	80	8	77	-	-	14 1 91 040
14	793	12	.	11	.	-	-	14 1 91 050
8	78	4	31	8	47	-	-	14 1 91 070
14	236	9	104	14	132	-	-	14 1 91 080
9	350	3	.	8	.	-	-	14 1 91 090
18	322	8	.	18	302	1	.	14 1 91 120
1	.	-	-	1	.	-	-	14 1 91 140
-	-	-	-	-	-	-	-	14 1 91 150

Regierungsbezirk Chemnitz

Schlüssel- nummer	Kreis Gemeinde	Ergebnis der allgemeinen Viehzählung vom 3. Mai 2003				
		Betriebe mit Rinder- haltung	Rinder		Betriebe mit Schweine- haltung	Schweine insgesamt
			insgesamt	darunter Michkühe		
		91	92	93	94	95
Noch: Kreis Mittweida						
14 1 82 080	Claußnitz	11	.	.	7	.
14 1 82 100	Erlau	14	2 520	.	4	.
14 1 82 120	Frankenberg, Stadt	29	715	.	6	26
14 1 82 130	Geringswalde, Stadt	4	.	.	2	.
14 1 82 150	Hainichen, Stadt	23	4 130	1 816	10	1 933
14 1 82 160	Hartmannsdorf	1	.	.	-	-
14 1 82 190	Königsfeld	9	1 650	488	3	.
14 1 82 200	Königshain-Wiederau	15	395	99	6	425
14 1 82 210	Kriebstein	7	.	.	3	.
14 1 82 260	Lunzenau, Stadt	23	722	.	4	31
14 1 82 280	Mittweida, Stadt	12	502	.	6	20
14 1 82 300	Mühlau	5	34	.	2	.
14 1 82 330	Penig, Stadt	30	2 189	1 075	8	.
14 1 82 350	Rochlitz, Stadt	7	225	.	6	24
14 1 82 360	Rossau	22	2 412	1 072	8	.
14 1 82 390	Seelitz	9	289	120	2	.
14 1 82 410	Striegistal	13	344	130	6	18
14 1 82 420	Taura	7	817	192	3	22
14 1 82 450	Tiefenbach	17	374	.	7	36
14 1 82 460	Wechselburg	8	744	374	3	6
14 1 82 480	Zettlitz	5	.	.	1	.
14 1 88	Kreis Stollberg	149	13 842	6 295	49	7 254
14 1 88 020	Auerbach	3	134	-	4	67
14 1 88 050	Burkhardtsdorf	15	850	164	6	22
14 1 88 080	Erlbach-Kirchberg	9	3 195	.	4	.
14 1 88 090	Gornsdorf	3	1 071	.	1	.
14 1 88 100	Hohndorf	2	.	-	1	.
14 1 88 110	Hormersdorf	4	43	-	-	-
14 1 88 125	Jahnsdorf/Erzgeb.	14	1 070	522	4	19
14 1 88 160	Lugau/Erzgeb., Stadt	6	242	.	1	.
14 1 88 180	Neukirchen/Erzgeb.	9	693	323	1	.
14 1 88 200	Niederdorf	3	72	.	1	.
14 1 88 210	Niederwürschnitz	4	.	.	1	.
14 1 88 220	Oelsnitz/Erzgeb., Stadt	18	240	92	3	.
14 1 88 230	Stollberg/Erzgeb., Stadt	31	2 102	972	9	.
14 1 88 240	Thalheim/Erzgeb., Stadt	2	.	.	-	-
14 1 88 260	Zwönitz, Stadt	26	3 841	1 839	13	1 994
14 1 91	Kreis Aue-Schwarzenberg	210	10 037	3 760	39	1 524
14 1 91 040	Aue, Stadt	6	155	.	1	.
14 1 91 050	Beierfeld	11	830	.	2	.
14 1 91 070	Bernsbach	5	56	.	-	-
14 1 91 080	Bockau	10	324	152	1	.
14 1 91 090	Breitenbrunn/Erzgeb.	6	.	.	-	-
14 1 91 120	Eibenstock, Stadt	10	252	.	2	.
14 1 91 140	Erlabrunn	1	.	-	-	-
14 1 91 150	Grünhain, Stadt	-	-	-	-	-

Regierungsbezirk Chemnitz

Ergebnis der allgemeinen Viehzählung vom 3. Mai 2003							Schlüsselnummer
Betriebe mit Hühnerhaltung	Hühner insgesamt	Betriebe mit Pferdehaltung	Pferde insgesamt	Betriebe mit Schafhaltung	Schafe insgesamt	dar. weibliche Schafe zur Zucht einschl. Jährlinge	
96	97	98	99	100	101	102	
6	170	2	.	4	.	.	14 1 82 080
10	177	9	52	8	115	64	14 1 82 100
19	505	15	101	20	145	62	14 1 82 120
2	.	4	.	2	.	.	14 1 82 130
17	609	5	30	11	132	66	14 1 82 150
2	.	2	.	2	.	.	14 1 82 160
3	50	5	11	2	.	.	14 1 82 190
7	119	6	47	4	40	33	14 1 82 200
6	.	3	18	3	.	.	14 1 82 210
15	.	6	28	14	339	173	14 1 82 260
14	.	6	25	7	253	118	14 1 82 280
5	.	1	.	5	13	6	14 1 82 300
13	451	7	71	12	435	227	14 1 82 330
4	.	5	22	2	.	.	14 1 82 350
7	189	3	8	7	.	.	14 1 82 360
5	.	5	70	3	.	13	14 1 82 390
5	.	6	30	6	78	38	14 1 82 410
5	.	4	8	3	18	8	14 1 82 420
11	268	6	15	4	96	56	14 1 82 450
4	74	6	40	4	20	10	14 1 82 460
1	.	3	15	-	-	-	14 1 82 480
99	.	75	479	60	2 211	1 385	14 1 88
5	122	4	8	1	.	.	14 1 88 020
8	.	6	16	7	329	168	14 1 88 050
7	.	7	74	4	55	.	14 1 88 080
-	-	1	.	-	-	-	14 1 88 090
2	.	1	.	-	-	-	14 1 88 100
2	.	1	.	2	.	.	14 1 88 110
14	470	7	26	6	79	45	14 1 88 125
4	80	2	.	1	.	.	14 1 88 160
6	.	5	69	3	20	.	14 1 88 180
2	.	1	.	2	.	.	14 1 88 200
2	.	2	.	2	.	.	14 1 88 210
10	402	9	48	6	73	48	14 1 88 220
18	451	8	29	13	.	.	14 1 88 230
-	-	4	18	1	.	.	14 1 88 240
19	463	17	141	12	159	94	14 1 88 260
136	4 507	94	352	88	1 612	1 026	14 1 91
1	.	5	20	3	17	.	14 1 91 040
6	205	4	6	5	53	24	14 1 91 050
2	.	5	20	1	.	.	14 1 91 070
5	142	1	.	1	.	.	14 1 91 080
5	.	4	9	3	20	14	14 1 91 090
8	311	7	49	6	125	87	14 1 91 120
1	.	-	-	1	.	.	14 1 91 140
-	-	-	-	-	-	-	14 1 91 150

Regierungsbezirk Chemnitz

Schlüssel- nummer	Kreis Gemeinde	Verarbeitendes Gewerbe sowie Bergbau und Gewinnung			
		Betriebe	tätige Personen	darunter Arbeiter	geleistete Arbeitsstunden
					1 000 h
		103	104	105	106
Noch: Kreis Mittweida					
14 1 82 080	Claußnitz	3	78	50	126
14 1 82 100	Erlau	2	.	.	.
14 1 82 120	Frankenberg, Stadt	16	1 057	753	1 690
14 1 82 130	Geringswalde, Stadt	6	365	286	614
14 1 82 150	Hainichen, Stadt	9	744	528	1 136
14 1 82 160	Hartmannsdorf	12	600	346	1 072
14 1 82 190	Königsfeld	2	.	.	.
14 1 82 200	Königshain-Wiederau	-	-	-	-
14 1 82 210	Kriebstein	2	.	.	.
14 1 82 260	Lunzenau, Stadt	4	171	114	296
14 1 82 280	Mittweida, Stadt	14	1 030	809	1 521
14 1 82 300	Mühlau	6	333	255	560
14 1 82 330	Penig, Stadt	15	1 500	1 073	2 738
14 1 82 350	Rochlitz, Stadt	5	207	158	300
14 1 82 360	Rossau	7	177	143	300
14 1 82 390	Seelitz	1	.	.	.
14 1 82 410	Striegistal	-	-	-	-
14 1 82 420	Taura	3	137	91	219
14 1 82 450	Tiefenbach	2	.	.	.
14 1 82 460	Wechselburg	1	.	.	.
14 1 82 480	Zettlitz	-	-	-	-
14 1 88	Kreis Stollberg	83	5 219	3 816	8 477
14 1 88 020	Auerbach	1	.	.	.
14 1 88 050	Burkhardtsdorf	8	325	255	533
14 1 88 080	Erlbach-Kirchberg	-	-	-	-
14 1 88 090	Gornsdorf	4	397	262	594
14 1 88 100	Hohndorf	1	.	.	.
14 1 88 110	Hormersdorf	1	.	.	.
14 1 88 125	Jahnsdorf/Erzgeb.	8	559	394	909
14 1 88 160	Lugau/Erzgeb., Stadt	2	.	.	.
14 1 88 180	Neukirchen/Erzgeb.	10	378	233	651
14 1 88 200	Niederdorf	5	270	176	513
14 1 88 210	Niederwürschnitz	4	281	227	445
14 1 88 220	Oelsnitz/Erzgeb., Stadt	8	657	468	1 065
14 1 88 230	Stollberg/Erzgeb., Stadt	12	787	592	1 279
14 1 88 240	Thalheim/Erzgeb., Stadt	8	269	211	421
14 1 88 260	Zwönitz, Stadt	12	773	599	1 146
14 1 91	Kreis Aue-Schwarzenberg	103	8 174	6 233	13 727
14 1 91 040	Aue, Stadt	16	1 773	1 247	3 038
14 1 91 050	Beierfeld	8	742	572	1 196
14 1 91 070	Bernsbach	3	593	471	950
14 1 91 080	Bockau	1	.	.	.
14 1 91 090	Breitenbrunn/Erzgeb.	-	-	-	-
14 1 91 120	Eibenstock, Stadt	9	382	312	619
14 1 91 140	Erlabrunn	-	-	-	-
14 1 91 150	Grünhain, Stadt	6	441	307	711

Regierungsbezirk Chemnitz

von Steinen und Erden 2003				Investitionen im Verarbeitenden Gewerbe 2002			Schlüssel- nummer
Bruttolohn- summe	Bruttogehalt- summe	Gesamt- umsatz	darunter Auslandsumsatz	Betriebe mit Investitionen	Bruttoanlageinvestitionen		
					insgesamt	je Beschäftigten	
					1 000 €	€	
107	108	109	110	111	112	113	
897	990	5 848	118	4	116	1 184	14 1 82 080
.	.	.	.	2	.	.	14 1 82 100
13 120	7 237	77 124	8 266	13	15 848	15 537	14 1 82 120
6 567	2 901	29 502	6 524	5	1 298	3 626	14 1 82 130
11 595	6 122	97 257	15 498	8	11 323	16 222	14 1 82 150
6 182	8 692	100 256	30 024	7	3 019	5 449	14 1 82 160
.	.	.	.	1	.	.	14 1 82 190
-	-	-	-	-	-	-	14 1 82 200
.	.	.	.	2	.	.	14 1 82 210
1 757	1 326	27 812	1 740	3	2 101	13 382	14 1 82 260
15 714	6 831	124 863	17 340	10	6 948	7 018	14 1 82 280
3 899	1 815	33 254	507	4	802	2 993	14 1 82 300
29 954	17 221	273 966	93 968	13	12 948	9 255	14 1 82 330
2 218	1 219	10 046	2 457	2	.	.	14 1 82 350
2 189	932	25 646	2 827	4	243	1 855	14 1 82 360
.	.	.	.	1	.	.	14 1 82 390
-	-	-	-	1	.	.	14 1 82 410
936	1 010	9 316	346	3	90	459	14 1 82 420
.	.	.	.	2	.	.	14 1 82 450
.	.	.	.	1	.	.	14 1 82 460
-	-	-	-	-	-	-	14 1 82 480
67 194	37 754	489 665	67 461	68	49 235	9 476	14 1 88
.	.	.	.	1	.	.	14 1 88 020
4 194	2 049	27 923	2 097	6	748	2 527	14 1 88 050
-	-	-	-	-	-	-	14 1 88 080
5 222	3 013	40 210	1 702	4	7 740	20 531	14 1 88 090
.	.	.	.	1	.	.	14 1 88 100
.	.	.	.	1	.	.	14 1 88 110
8 050	5 246	47 854	3 044	8	4 607	8 227	14 1 88 125
.	.	.	.	1	.	.	14 1 88 160
3 647	3 840	30 641	2 611	6	1 535	5 239	14 1 88 180
2 478	2 916	37 722	6 575	4	9 040	37 355	14 1 88 200
4 833	1 623	38 954	16 506	4	3 505	11 922	14 1 88 210
7 966	3 614	55 686	951	8	10 099	15 682	14 1 88 220
9 644	5 115	64 878	6 743	11	2 707	3 829	14 1 88 230
3 932	1 912	32 295	12 040	5	1 359	6 534	14 1 88 240
9 973	4 759	43 592	2 246	8	2 670	4 572	14 1 88 260
120 610	59 899	834 862	162 944	89	74 696	9 412	14 1 91
28 375	18 700	230 416	69 518	14	18 757	11 212	14 1 91 040
10 315	5 515	66 921	8 593	6	11 826	18 392	14 1 91 050
9 628	3 112	72 347	7 562	3	3 498	5 432	14 1 91 070
.	.	.	.	-	-	-	14 1 91 080
-	-	-	-	-	-	-	14 1 91 090
4 113	1 968	26 476	7 738	7	805	2 361	14 1 91 120
-	-	-	-	-	-	-	14 1 91 140
4 622	2 386	25 174	3 305	5	1 774	4 668	14 1 91 150

Regierungsbezirk Chemnitz

Schlüssel- nummer	Kreis Gemeinde	Bauhauptgewerbe		
		Juni 2003 (Totalerhebung)		
		Betriebe	tätige Personen	Gesamtumsatz 2002 in 1 000 €
		114	115	116
Noch: Kreis Mittweida				
14 1 82 080	Claußnitz	9	107	8 409
14 1 82 100	Erlau	10	85	7 115
14 1 82 120	Frankenberg, Stadt	27	139	7 072
14 1 82 130	Geringswalde, Stadt	7	49	2 937
14 1 82 150	Hainichen, Stadt	12	214	30 299
14 1 82 160	Hartmannsdorf	7	118	8 056
14 1 82 190	Königsfeld	6	39	2 986
14 1 82 200	Königshain-Wiederau	8	40	1 809
14 1 82 210	Kriebstein	1	.	.
14 1 82 260	Lunzenau, Stadt	6	38	1 522
14 1 82 280	Mittweida, Stadt	14	94	3 591
14 1 82 300	Mühlau	8	107	5 897
14 1 82 330	Penig, Stadt	21	297	29 565
14 1 82 350	Rochlitz, Stadt	11	170	11 554
14 1 82 360	Rossau	6	43	2 839
14 1 82 390	Seelitz	5	23	1 365
14 1 82 410	Striegistal	-	-	-
14 1 82 420	Taura	5	20	1 520
14 1 82 450	Tiefenbach	2	.	.
14 1 82 460	Wechselburg	7	36	1 478
14 1 82 480	Zettlitz	2	.	.
14 1 88	Kreis Stollberg	141	1 412	103 053
14 1 88 020	Auerbach	3	11	426
14 1 88 050	Burkhardtsdorf	13	120	7 952
14 1 88 080	Erlbach-Kirchberg	1	.	.
14 1 88 090	Gornsdorf	4	21	1 719
14 1 88 100	Hohndorf	3	10	924
14 1 88 110	Hormersdorf	1	.	.
14 1 88 125	Jahnsdorf/Erzgeb.	20	173	9 704
14 1 88 160	Lugau/Erzgeb., Stadt	7	45	2 573
14 1 88 180	Neukirchen/Erzgeb.	17	313	31 778
14 1 88 200	Niederdorf	6	104	6 601
14 1 88 210	Niederwürschnitz	2	.	.
14 1 88 220	Oelsnitz/Erzgeb., Stadt	21	176	13 899
14 1 88 230	Stollberg/Erzgeb., Stadt	15	86	5 149
14 1 88 240	Thalheim/Erzgeb., Stadt	10	86	5 079
14 1 88 260	Zwönitz, Stadt	18	245	15 920
14 1 91	Kreis Aue-Schwarzenberg	210	1 880	116 968
14 1 91 040	Aue, Stadt	21	231	13 725
14 1 91 050	Beierfeld	11	61	3 739
14 1 91 070	Bernsbach	6	26	1 088
14 1 91 080	Bockau	5	26	1 588
14 1 91 090	Breitenbrunn/Erzgeb.	13	93	5 956
14 1 91 120	Eibenstock, Stadt	8	102	5 073
14 1 91 140	Erlabrunn	-	-	-
14 1 91 150	Grünhain, Stadt	2	.	.

Regierungsbezirk Chemnitz

Ausbaugewerbe			Baugenehmigungen 2003				Schlüsselnummer
Juni 2003 (Jährliche Erhebung)			Errichtung neuer Gebäude				
Betriebe	tätige Personen	Gesamtumsatz 2002 in 1 000 €	Wohngebäude	darunter mit		Nichtwohngebäude	
				1 Wohnung	2 Wohnungen		
117	118	119	120	121	122	123	
2	.	.	5	4	1	2	14 1 82 080
1	.	.	11	9	2	2	14 1 82 100
10	210	12 779	24	22	2	7	14 1 82 120
2	.	.	2	2	-	1	14 1 82 130
7	163	15 641	22	19	2	8	14 1 82 150
1	.	.	9	9	-	5	14 1 82 160
-	-	-	1	1	-	2	14 1 82 190
1	.	.	3	3	-	1	14 1 82 200
1	.	.	2	2	-	1	14 1 82 210
3	52	2 663	8	7	-	1	14 1 82 260
3	80	3 439	22	17	5	5	14 1 82 280
1	.	.	5	5	-	1	14 1 82 300
5	122	7 262	24	22	2	9	14 1 82 330
-	-	-	8	7	-	4	14 1 82 350
1	.	.	10	10	-	2	14 1 82 360
1	.	.	2	2	-	2	14 1 82 390
1	.	.	5	3	2	2	14 1 82 410
-	-	-	4	3	-	1	14 1 82 420
1	.	.	2	2	-	1	14 1 82 450
3	44	2 240	3	3	-	-	14 1 82 460
1	.	.	1	1	-	-	14 1 82 480
45	1 105	85 584	186	157	23	34	14 1 88
-	-	-	6	5	1	1	14 1 88 020
2	.	.	11	7	4	-	14 1 88 050
2	.	.	5	5	-	2	14 1 88 080
1	.	.	4	4	-	1	14 1 88 090
1	.	.	10	8	2	1	14 1 88 100
1	.	.	-	-	-	-	14 1 88 110
2	.	.	16	15	1	6	14 1 88 125
1	.	.	9	8	1	2	14 1 88 160
6	114	6 780	29	29	-	4	14 1 88 180
3	90	5 794	2	2	-	-	14 1 88 200
2	.	.	3	2	1	-	14 1 88 210
9	321	18 525	29	21	3	6	14 1 88 220
6	78	4 126	18	15	3	8	14 1 88 230
6	157	8 742	14	11	2	1	14 1 88 240
3	68	2 993	30	25	5	2	14 1 88 260
40	746	51 874	179	133	32	59	14 1 91
8	132	10 122	14	10	2	7	14 1 91 040
1	.	.	11	6	3	4	14 1 91 050
2	.	.	4	4	-	2	14 1 91 070
-	-	-	7	5	2	-	14 1 91 080
2	.	.	4	3	1	2	14 1 91 090
1	.	.	5	5	-	5	14 1 91 120
-	-	-	1	1	-	-	14 1 91 140
1	.	.	-	-	-	1	14 1 91 150

Regierungsbezirk Chemnitz

Schlüssel- nummer	Kreis Gemeinde	Baugenehmigungen 2003					Wohnfläche in m²
		Wohnungen in Wohn- und Nichtwohngeb.	davon mit ... Räumen				
			1 und 2	3	4	5 und mehr	
		124	125	126	127	128	129
Noch: Kreis Mittweida							
14 1 82 080	Claußnitz	6	-1	1	-1	7	898
14 1 82 100	Erlau	19	-	3	1	15	2 573
14 1 82 120	Frankenberg, Stadt	29	-15	-9	11	42	4 176
14 1 82 130	Geringswalde, Stadt	8	8	-1	3	-2	361
14 1 82 150	Hainichen, Stadt	33	1	5	6	21	3 590
14 1 82 160	Hartmannsdorf	11	-2	2	1	10	1 534
14 1 82 190	Königsfeld	2	-	-	-	2	268
14 1 82 200	Königshain-Wiederau	4	-	-	-	4	573
14 1 82 210	Kriebstein	5	3	-	1	1	401
14 1 82 260	Lunzenau, Stadt	10	1	1	-2	10	1 474
14 1 82 280	Mittweida, Stadt	54	21	2	-1	32	4 570
14 1 82 300	Mühlau	5	-	-	-	5	607
14 1 82 330	Penig, Stadt	33	-	3	6	24	4 190
14 1 82 350	Rochlitz, Stadt	10	3	-	-	7	1 148
14 1 82 360	Rossau	10	-	-	2	8	1 061
14 1 82 390	Seelitz	10	-	-	3	7	1 228
14 1 82 410	Striegistal	13	1	1	3	8	1 628
14 1 82 420	Taura	7	-	-	2	5	1 070
14 1 82 450	Tiefenbach	4	-	-1	1	4	543
14 1 82 460	Wechselburg	5	-	-	-	5	682
14 1 82 480	Zettlitz	2	-	-	1	1	248
14 1 88	Kreis Stollberg	278	-	28	56	194	31 767
14 1 88 020	Auerbach	6	-1	-3	2	8	894
14 1 88 050	Burkhardtsdorf	17	1	1	1	14	2 027
14 1 88 080	Erlbach-Kirchberg	9	-	-3	1	11	1 206
14 1 88 090	Gornsdorf	4	-1	-2	3	4	583
14 1 88 100	Hohndorf	16	1	5	-1	11	1 552
14 1 88 110	Hormersdorf	1	-	1	1	-1	70
14 1 88 125	Jahnsdorf/Erzgeb.	19	-	2	1	16	2 302
14 1 88 160	Lugau/Erzgeb., Stadt	11	-	1	-	10	1 516
14 1 88 180	Neukirchen/Erzgeb.	35	1	2	3	29	4 398
14 1 88 200	Niederdorf	2	-	-	-	2	329
14 1 88 210	Niederwürschnitz	6	2	-	-	4	632
14 1 88 220	Oelsnitz/Erzgeb., Stadt	65	-1	15	26	25	5 911
14 1 88 230	Stollberg/Erzgeb., Stadt	29	-1	8	6	16	3 471
14 1 88 240	Thalheim/Erzgeb., Stadt	19	-3	-1	8	15	2 128
14 1 88 260	Zwönitz, Stadt	39	2	2	5	30	4 748
14 1 91	Kreis Aue-Schwarzenberg	364	38	66	79	181	35 799
14 1 91 040	Aue, Stadt	48	6	16	13	13	3 908
14 1 91 050	Beierfeld	26	1	-2	9	18	2 751
14 1 91 070	Bernsbach	6	-	-1	1	6	867
14 1 91 080	Bockau	9	2	-	2	5	1 080
14 1 91 090	Breitenbrunn/Erzgeb.	14	14	1	3	-4	208
14 1 91 120	Eibenstock, Stadt	12	2	1	4	5	1 206
14 1 91 140	Erlabrunn	2	-	2	-	-	198
14 1 91 150	Grünhain, Stadt	2	-	-	2	-	84

Regierungsbezirk Chemnitz

Baufertigstellungen 2003									Schlüssel- nummer
Errichtung neuer Gebäude			Wohnungen in Wohn- und Nichtwohngeb.	davon mit ... Räumen				Wohnfläche in m²	
Wohn- gebäude	dar. mit 1 und 2 Wohnungen	Nichtwohn- gebäude		1 und 2	3	4	5 und mehr		
130	131	132	133	134	135	136	137	138	
2	2	1	3	1	-	-	2	405	14 1 82 080
7	7	2	14	-	2	2	10	1 832	14 1 82 100
18	16	6	31	1	-	9	21	3 747	14 1 82 120
1	1	2	1	-	-	1	-	100	14 1 82 130
16	14	8	29	2	4	7	16	3 206	14 1 82 150
6	6	6	5	-6	5	-	6	753	14 1 82 160
-	-	1	-	-	-	-	-	-	14 1 82 190
3	3	-	6	-	-	-	6	1 147	14 1 82 200
2	2	1	1	-1	-	2	-	476	14 1 82 210
7	6	1	9	1	1	-1	8	1 213	14 1 82 260
14	13	14	22	5	-	1	16	2 330	14 1 82 280
2	2	1	2	-1	1	-1	3	390	14 1 82 300
11	11	9	19	-	2	3	14	2 424	14 1 82 330
3	3	-	3	-	2	-3	4	517	14 1 82 350
3	3	1	3	-	-	-	3	350	14 1 82 360
1	1	2	10	-	-	4	6	1 229	14 1 82 390
6	6	-	6	-	-	-	6	993	14 1 82 410
1	1	1	1	-	-	-	1	164	14 1 82 420
4	4	2	5	-	-	3	2	693	14 1 82 450
4	4	-	4	-	-1	2	3	604	14 1 82 460
1	1	-	1	-	-	1	-	133	14 1 82 480
144	138	29	208	-35	40	23	180	26 414	14 1 88
5	5	1	5	-1	-1	2	5	685	14 1 88 020
11	11	4	14	2	-1	1	12	1 584	14 1 88 050
6	6	1	8	-	-	-	8	1 130	14 1 88 080
1	1	1	1	-	-1	1	1	127	14 1 88 090
4	4	3	9	-	4	-	5	845	14 1 88 100
4	4	-	5	-	-	-	5	748	14 1 88 110
5	5	3	9	-	-1	-	10	1 241	14 1 88 125
11	11	2	12	-	-	1	11	1 357	14 1 88 160
22	22	4	30	-1	-	9	22	3 175	14 1 88 180
4	4	-	4	-	-	-	4	629	14 1 88 200
3	2	-	8	1	-	-2	9	838	14 1 88 210
26	22	5	88	30	19	10	29	6 766	14 1 88 220
19	18	3	-14	-65	26	-1	26	3 491	14 1 88 230
6	6	1	7	1	-5	-1	12	1 142	14 1 88 240
17	17	1	22	-2	-	3	21	2 656	14 1 88 260
145	129	44	306	7	61	78	160	29 830	14 1 91
12	7	8	55	4	15	26	10	4 625	14 1 91 040
2	2	1	1	-2	-2	2	3	457	14 1 91 050
2	2	1	4	-1	-	1	4	697	14 1 91 070
-	-	1	-	-	-	-1	1	63	14 1 91 080
3	3	4	3	-	-1	-	4	450	14 1 91 090
9	8	7	13	-	-	-	13	1 261	14 1 91 120
1	1	-	1	-	-	-	1	150	14 1 91 140
3	3	1	3	-	-	-	3	459	14 1 91 150

Regierungsbezirk Chemnitz

Schlüssel- nummer	Kreis Gemeinde	Fortschreibung des Gebäude- und Wohnungsbestandes				
		Bestand an Wohnge- bäuden	darunter mit 1 oder 2 Wohnungen	Bestand an Wohnungen in		
				insge- samt	davon mit ... Räumen	
					1	2
		139	140	141	142	143
Noch: Kreis Mittweida						
14 1 82 080	Claußnitz	946	779	1 843	34	99
14 1 82 100	Erlau	1 019	943	1 537	2	39
14 1 82 120	Frankenberg, Stadt	2 924	1 933	9 306	199	529
14 1 82 130	Geringswalde, Stadt	1 239	951	2 639	7	77
14 1 82 150	Hainichen, Stadt	2 178	1 693	5 237	20	312
14 1 82 160	Hartmannsdorf	991	712	2 517	7	147
14 1 82 190	Königsfeld	471	449	666	3	13
14 1 82 200	Königshain-Wiederau	828	766	1 305	1	37
14 1 82 210	Kriebstein	732	667	1 221	1	32
14 1 82 260	Lunzenau, Stadt	1 347	1 087	2 769	10	104
14 1 82 280	Mittweida, Stadt	3 018	1 980	9 265	267	357
14 1 82 300	Mühlau	602	515	1 106	5	32
14 1 82 330	Penig, Stadt	2 431	1 896	5 528	28	190
14 1 82 350	Rochlitz, Stadt	1 255	825	3 939	176	168
14 1 82 360	Rossau	1 003	895	1 736	4	42
14 1 82 390	Seelitz	623	591	893	4	25
14 1 82 410	Striegistal	546	508	844	1	22
14 1 82 420	Taura	729	602	1 370	11	44
14 1 82 450	Tiefenbach	995	883	1 693	3	54
14 1 82 460	Wechselburg	623	550	1 055	8	24
14 1 82 480	Zettlitz	273	256	423	-	3
14 1 88	Kreis Stollberg	18 008	12 908	46 911	374	2 626
14 1 88 020	Auerbach	617	435	1 556	2	92
14 1 88 050	Burkhardtsdorf	1 601	1 248	3 513	12	253
14 1 88 080	Erlbach-Kirchberg	488	449	795	1	22
14 1 88 090	Gornsdorf	497	374	1 221	38	60
14 1 88 100	Hohndorf	836	525	2 114	14	60
14 1 88 110	Hormersdorf	382	306	805	7	40
14 1 88 125	Jahnsdorf/Erzgeb.	1 457	1 242	2 786	35	111
14 1 88 160	Lugau/Erzgeb., Stadt	1 276	742	4 275	13	229
14 1 88 180	Neukirchen/Erzgeb.	1 598	1 236	3 661	133	123
14 1 88 200	Niederdorf	317	256	639	1	17
14 1 88 210	Niederwürschnitz	672	452	1 623	4	56
14 1 88 220	Oelsnitz/Erzgeb., Stadt	2 656	1 752	7 053	42	306
14 1 88 230	Stollberg/Erzgeb., Stadt	2 238	1 542	7 244	57	753
14 1 88 240	Thalheim/Erzgeb., Stadt	1 211	725	3 961	7	257
14 1 88 260	Zwönitz, Stadt	2 162	1 624	5 665	8	247
14 1 91	Kreis Aue-Schwarzenberg	23 743	16 036	71 194	1 025	4 183
14 1 91 040	Aue, Stadt	2 500	1 198	11 012	89	698
14 1 91 050	Beierfeld	912	694	1 924	5	73
14 1 91 070	Bernsbach	1 059	856	2 207	11	57
14 1 91 080	Bockau	654	527	1 303	8	50
14 1 91 090	Breitenbrunn/Erzgeb.	730	541	1 793	-	102
14 1 91 120	Eibenstock, Stadt	1 294	814	3 605	8	190
14 1 91 140	Erlabrunn	145	76	642	8	55
14 1 91 150	Grünhain, Stadt	490	349	1 319	1	42

Regierungsbezirk Chemnitz

am 31. Dezember 2003								Schlüssel- nummer
Wohn- und Nichtwohngebäuden							Wohnungen je 1 000 Einwohner	
davon mit ... Räumen					Wohnfläche in 1 000 m²			
3	4	5	6	7 und mehr		darin Räume		
144	145	146	147	148	149	150	151	
407	577	406	186	134	1 066	1 338	522	14 1 82 080
263	450	369	229	185	1 442	1 281	420	14 1 82 100
2 694	3 456	1 541	542	345	2 642	6 278	545	14 1 82 120
628	984	544	238	161	1 216	1 871	510	14 1 82 130
1 347	1 975	945	352	286	2 229	3 626	544	14 1 82 150
710	828	532	190	103	797	1 764	526	14 1 82 160
97	190	171	109	83	662	572	374	14 1 82 190
228	386	281	190	182	1 382	1 073	427	14 1 82 200
286	414	249	141	98	734	912	439	14 1 82 210
820	990	505	221	119	905	1 907	530	14 1 82 260
2 485	3 410	1 776	672	298	2 250	6 028	555	14 1 82 280
292	348	242	111	76	567	833	468	14 1 82 300
1 401	1 998	1 036	562	313	2 409	3 924	517	14 1 82 330
1 081	1 536	601	237	140	1 060	2 624	560	14 1 82 350
318	604	394	201	173	1 341	1 355	443	14 1 82 360
118	271	218	143	114	891	759	420	14 1 82 390
145	210	217	152	97	796	708	388	14 1 82 410
388	450	252	134	91	684	999	514	14 1 82 420
363	568	383	204	118	894	1 290	461	14 1 82 450
159	322	292	158	92	710	840	470	14 1 82 460
60	148	100	59	53	415	353	442	14 1 82 480
12 594	16 932	8 332	3 701	2 352	17 847	31 817	514	14 1 88
434	604	260	98	66	505	1 034	506	14 1 88 020
986	1 088	620	330	224	1 683	2 440	494	14 1 88 050
171	233	178	98	92	680	622	430	14 1 88 080
371	377	191	111	73	564	827	531	14 1 88 090
624	761	358	202	95	714	1 483	522	14 1 88 100
168	266	165	81	78	603	624	483	14 1 88 110
553	814	670	362	241	1 821	2 112	454	14 1 88 125
1 128	1 881	615	278	131	989	2 758	548	14 1 88 160
986	1 233	634	313	239	1 843	2 560	487	14 1 88 180
164	224	135	65	33	253	456	464	14 1 88 200
448	640	275	131	69	512	1 088	527	14 1 88 210
2 331	2 393	1 222	479	280	2 102	4 603	553	14 1 88 220
1 776	2 743	1 135	451	329	2 492	4 698	551	14 1 88 230
958	1 489	839	274	137	1 075	2 623	516	14 1 88 240
1 496	2 186	1 035	428	265	2 011	3 890	483	14 1 88 260
19 213	24 316	12 938	6 024	3 495	26 195	47 708	530	14 1 91
2 810	3 995	2 396	610	414	3 042	7 039	587	14 1 91 040
465	665	400	191	125	960	1 402	470	14 1 91 050
574	721	480	234	130	980	1 635	468	14 1 91 070
364	419	237	139	86	643	896	491	14 1 91 080
494	673	278	150	96	717	1 283	471	14 1 91 090
1 076	1 245	656	282	148	1 110	2 515	529	14 1 91 120
175	236	131	25	12	88	403	665	14 1 91 140
253	431	212	183	197	1 408	860	506	14 1 91 150

Regierungsbezirk Chemnitz

Schlüssel- nummer	Kreis Gemeinde	Tourismus 2003				Straßenver- kehrsunfälle insgesamt (ohne sonst.)
		geöffnete Beherber- gungsstätten	angebotene Gästebetten	Ankünfte	Übernach- tungen	
		152	153	154	155	156
Noch: Kreis Mittweida						
14 1 82 080	Claußnitz	1	.	.	.	20
14 1 82 100	Erlau	2	.	.	.	27
14 1 82 120	Frankenberg, Stadt	9	354	12 058	24 090	117
14 1 82 130	Geringswalde, Stadt	2	.	.	.	28
14 1 82 150	Hainichen, Stadt	2	.	.	.	98
14 1 82 160	Hartmannsdorf	3	213	12 186	19 557	32
14 1 82 190	Königsfeld	-	-	-	-	14
14 1 82 200	Königshain-Wiederau	-	-	-	-	10
14 1 82 210	Kriebstein	3	213	7 089	19 469	16
14 1 82 260	Lunzenau, Stadt	2	.	.	.	19
14 1 82 280	Mittweida, Stadt	12	624	18 639	45 399	81
14 1 82 300	Mühlau	-	-	-	-	11
14 1 82 330	Penig, Stadt	2	.	.	.	65
14 1 82 350	Rochlitz, Stadt	2	.	.	.	29
14 1 82 360	Rossau	2	.	.	.	40
14 1 82 390	Seelitz	3	76	2 449	4 964	23
14 1 82 410	Striegistal	1	.	.	.	13
14 1 82 420	Taura	-	-	-	-	9
14 1 82 450	Tiefenbach	-	-	-	-	29
14 1 82 460	Wechselburg	4	69	2 824	6 720	11
14 1 82 480	Zettlitz	-	-	-	-	1
14 1 88	Kreis Stollberg	33	1 154	42 921	99 383	460
14 1 88 020	Auerbach	2	.	.	.	8
14 1 88 050	Burkhardtsdorf	1	.	.	.	23
14 1 88 080	Erlbach-Kirchberg	2	.	.	.	10
14 1 88 090	Gornsdorf	1	.	.	.	11
14 1 88 100	Hohndorf	1	.	.	.	9
14 1 88 110	Hormersdorf	2	.	.	.	10
14 1 88 125	Jahnsdorf/Erzgeb.	2	.	.	.	29
14 1 88 160	Lugau/Erzgeb., Stadt	-	-	-	-	29
14 1 88 180	Neukirchen/Erzgeb.	3	82	2 056	3 370	26
14 1 88 200	Niederdorf	-	-	-	-	26
14 1 88 210	Niederwürschnitz	1	.	.	.	16
14 1 88 220	Oelsnitz/Erzgeb., Stadt	1	.	.	.	76
14 1 88 230	Stollberg/Erzgeb., Stadt	6	129	6 584	11 663	97
14 1 88 240	Thalheim/Erzgeb., Stadt	4	196	6 647	17 241	17
14 1 88 260	Zwönitz, Stadt	7	231	8 781	19 789	73
14 1 91	Kreis Aue-Schwarzenberg	97	4 199	165 819	491 433	670
14 1 91 040	Aue, Stadt	3	129	7 703	16 945	123
14 1 91 050	Beierfeld	4	124	5 491	14 652	17
14 1 91 070	Bernsbach	1	.	.	.	13
14 1 91 080	Bockau	1	.	.	.	19
14 1 91 090	Breitenbrunn/Erzgeb.	5	465	23 845	72 838	22
14 1 91 120	Eibenstock, Stadt	18	732	27 077	95 256	38
14 1 91 140	Erlabrunn	3	108	4 874	15 331	7
14 1 91 150	Grünhain, Stadt	1	.	.	.	6

Regierungsbezirk Chemnitz

Schwerwiegende Unfälle mit Sachschaden 2003		Straßenverkehrsunfälle mit Personenschaden 2003				Kraftfahrzeugbestand am 1. Januar 2004			Schlüsselnummer
im engeren Sinne	unter Alkoholeinwirkung	insgesamt	verunglückte Personen			insgesamt	darunter		
			Getötete	Schwer-verletzte	Leicht-verletzte		Pkw	Krafträder	
157	158	159	160	161	162	163	164	165	
7	-	13	1	6	7	2 891	2 263	185	14 1 82 080
7	-	20	2	13	19	11 154	9 616	617	14 1 82 100
42	6	69	1	30	71	3 478	2 960	219	14 1 82 120
2	3	23	-	11	20	6 828	5 610	372	14 1 82 130
49	2	47	1	18	44	3 816	2 998	154	14 1 82 150
7	-	25	-	7	24	1 412	1 153	75	14 1 82 160
4	1	9	-	3	8	2 299	1 878	167	14 1 82 190
3	1	6	1	2	8	2 018	1 667	114	14 1 82 200
4	1	11	-	2	10	6 224	5 153	418	14 1 82 210
10	-	9	-	4	8	3 475	2 954	230	14 1 82 260
22	7	52	-	16	57	10 389	8 987	503	14 1 82 280
5	1	5	1	6	1	1 839	1 508	84	14 1 82 300
18	-	47	4	30	35	7 144	5 977	410	14 1 82 330
9	2	18	-	10	18	4 626	4 036	230	14 1 82 350
13	2	25	2	13	25	3 100	2 480	165	14 1 82 360
6	-	17	-	11	9	1 683	1 431	94	14 1 82 390
5	-	8	-	5	8	1 533	1 260	102	14 1 82 410
3	-	6	-	6	5	1 834	1 518	117	14 1 82 420
11	-	18	-	9	15	2 589	2 196	142	14 1 82 450
5	2	4	-	2	3	1 649	1 367	102	14 1 82 460
-	-	1	-	1	-	858	605	51	14 1 82 480
102	27	331	9	115	315	60 571	51 749	3 253	14 1 88
3	3	2	-	-	2	1 902	1 672	112	14 1 88 020
8	1	14	-	2	13	4 834	4 149	256	14 1 88 050
1	-	9	-	7	9	1 416	1 122	116	14 1 88 080
2	2	7	1	2	5	1 531	1 295	91	14 1 88 090
3	-	6	-	4	8	2 490	2 195	158	14 1 88 100
2	-	8	-	6	5	1 179	1 008	76	14 1 88 110
6	1	22	-	12	20	4 477	3 733	281	14 1 88 125
6	3	20	-	5	16	4 757	4 236	215	14 1 88 160
4	1	21	1	7	20	5 608	4 651	291	14 1 88 180
5	1	20	-	6	22	1 256	991	68	14 1 88 200
5	2	9	-	2	10	2 004	1 717	107	14 1 88 210
16	4	56	-	18	51	8 273	7 119	457	14 1 88 220
25	3	69	1	19	78	8 342	7 184	366	14 1 88 230
2	-	15	-	4	14	4 589	4 050	215	14 1 88 240
14	6	53	6	21	42	7 847	6 576	441	14 1 88 260
201	35	434	3	170	421	87 563	76 113	4 228	14 1 91
38	8	77	-	23	79	11 461	10 136	452	14 1 91 040
6	-	11	-	2	13	2 911	2 439	168	14 1 91 050
4	2	7	1	1	15	3 063	2 668	174	14 1 91 070
7	2	10	-	5	7	1 762	1 510	111	14 1 91 080
7	4	11	-	5	9	2 402	2 080	120	14 1 91 090
15	1	22	-	12	21	4 002	3 460	212	14 1 91 120
4	-	3	-	-	5	659	594	26	14 1 91 140
1	-	5	-	-	5	1 641	1 459	75	14 1 91 150

Regierungsbezirk Chemnitz

Schlüssel- nummer	Kreis Gemeinde	Ist-Aufkommen an Gemeindesteuern 2003 in 1 000 €				
		Grund- steuer A	Grund- steuer B	Gewerbe- steuer	Gemeindeanteil an der Ein- kommensteuer	Gemeindeanteil an der Umsatzsteuer
		166	167	168	169	170
Noch: Kreis Mittweida						
14 1 82 080	Claußnitz	20	202	348	238	44
14 1 82 100	Erlau	50	208	152	206	66
14 1 82 120	Frankenberg, Stadt	57	1 422	1 856	1 278	339
14 1 82 130	Geringswalde, Stadt	38	402	700	281	77
14 1 82 150	Hainichen, Stadt	58	726	1 091	649	311
14 1 82 160	Hartmannsdorf	8	720	1 867	358	273
14 1 82 190	Königsfeld	48	100	76	97	26
14 1 82 200	Königshain-Wiederau	43	169	39	165	26
14 1 82 210	Kriebstein	39	180	586	171	64
14 1 82 260	Lunzenau, Stadt	34	316	402	273	53
14 1 82 280	Mittweida, Stadt	48	1 333	1 835	1 168	669
14 1 82 300	Mühlau	8	324	724	193	71
14 1 82 330	Penig, Stadt	80	1 070	567	770	381
14 1 82 350	Rochlitz, Stadt	24	577	723	597	194
14 1 82 360	Rossau	51	351	554	233	78
14 1 82 390	Seelitz	49	111	54	100	18
14 1 82 410	Striegistal	40	92	-22	94	8
14 1 82 420	Taura	11	321	163	180	29
14 1 82 450	Tiefenbach	42	199	39	159	48
14 1 82 460	Wechselburg	34	124	83	134	28
14 1 82 480	Zettlitz	25	56	54	56	25
14 1 88	Kreis Stollberg	141	5 771	8 923	5 944	1 780
14 1 88 020	Auerbach	4	197	274	164	37
14 1 88 050	Burkhardtsdorf	10	442	318	491	128
14 1 88 080	Erlbach-Kirchberg	12	98	38	99	15
14 1 88 090	Gornsdorf	2	150	1 064	131	44
14 1 88 100	Hohndorf	3	242	67	214	37
14 1 88 110	Hormersdorf	5	88	61	96	15
14 1 88 125	Jahnsdorf/Erzgeb.	18	387	409	498	96
14 1 88 160	Lugau/Erzgeb., Stadt	4	438	595	488	132
14 1 88 180	Neukirchen/Erzgeb.	14	455	384	700	164
14 1 88 200	Niederdorf	6	153	311	100	81
14 1 88 210	Niederwürschnitz	3	285	305	193	76
14 1 88 220	Oelsnitz/Erzgeb., Stadt	13	827	552	708	208
14 1 88 230	Stollberg/Erzgeb., Stadt	20	867	1 827	977	375
14 1 88 240	Thalheim/Erzgeb., Stadt	4	465	1 205	431	133
14 1 88 260	Zwönitz, Stadt	23	677	1 514	656	238
14 1 91	Kreis Aue-Schwarzenberg	136	9 310	14 355	8 123	2 685
14 1 91 040	Aue, Stadt	6	1 368	3 903	1 260	700
14 1 91 050	Beierfeld	3	317	1 276	235	110
14 1 91 070	Bernsbach	3	291	362	284	45
14 1 91 080	Bockau	5	132	86	139	23
14 1 91 090	Breitenbrunn/Erzgeb.	4	251	120	200	47
14 1 91 120	Eibenstock, Stadt	17	446	1 017	293	95
14 1 91 140	Erlabrunn	1	61	45	86	8
14 1 91 150	Grünhain, Stadt	3	223	325	108	40

Regierungsbezirk Chemnitz

Hebesätze in %			Realsteuer- aufbringungs- kraft 2003	Steuereinnahmekraft 2003		Schuldenstand am 31.12.2003		Personal- stand am 30. Juni 2003	Schlüssel- nummer
Grund- steuer A	Grund- steuer B	Gewerbe- steuer		insgesamt	je Einwohner	insgesamt	je Einwohner		
				1 000 €	1 000 €	€	1 000 €		
171	172	173	174	175	176	177	178	179	
250	390	365	632	840	236	484	136	63	14 1 82 080
300	330	350	492	730	199	38	10	30	14 1 82 100
300	440	360	3 534	4 748	276	6 488	377	160	14 1 82 120
350	400	375	1 221	1 433	274	3 659	701	50	14 1 82 130
310	350	370	2 139	2 870	297	4 207	435	106	14 1 82 150
350	540	340	2 824	3 027	631	4 531	944	16	14 1 82 160
330	360	380	242	349	195	302	169	5	14 1 82 190
300	350	365	288	471	153	687	224	19	14 1 82 200
300	365	375	887	1 001	356	1 233	438	31	14 1 82 210
330	380	380	815	1 059	201	2 251	428	32	14 1 82 260
300	390	390	3 417	4 886	292	7 252	433	184	14 1 82 280
280	530	370	1 069	1 180	499	1 423	602	14	14 1 82 300
300	460	365	1 693	2 723	253	8 060	748	98	14 1 82 330
300	400	380	1 411	2 054	288	3 032	425	61	14 1 82 350
330	410	365	1 029	1 222	314	1 313	337	33	14 1 82 360
330	330	360	246	352	166	-	-	14	14 1 82 390
300	350	360	124	230	108	1 407	661	19	14 1 82 410
270	440	360	504	679	252	2 402	890	12	14 1 82 420
300	360	370	316	515	139	1 388	376	32	14 1 82 450
330	375	360	264	408	179	1 349	591	35	14 1 82 460
300	360	380	147	217	213	164	161	1	14 1 82 480
275	368	381	16 370	22 266	243	108 393	1 183	1 116	14 1 88
270	400	400	493	641	207	2 897	935	21	14 1 88 020
275	360	370	881	1 432	201	5 910	828	61	14 1 88 050
250	330	350	184	290	156	656	354	6	14 1 88 080
270	370	400	1 267	1 234	530	1 771	761	19	14 1 88 090
280	420	370	320	556	136	3 492	851	30	14 1 88 100
270	350	370	178	276	164	1 392	830	13	14 1 88 110
270	350	360	951	1 456	238	5 568	910	47	14 1 88 125
275	360	370	1 175	1 670	211	8 597	1 087	75	14 1 88 160
300	365	350	989	1 767	237	5 730	767	60	14 1 88 180
280	365	375	523	639	463	1 905	1 381	7	14 1 88 200
250	350	400	660	868	283	5 290	1 724	25	14 1 88 210
275	380	390	1 510	2 316	181	7 689	601	50	14 1 88 220
280	365	375	3 021	3 993	303	16 835	1 276	92	14 1 88 230
270	360	380	1 850	2 168	281	12 379	1 603	51	14 1 88 240
280	380	390	2 368	2 960	251	6 731	570	153	14 1 88 260
299	374	383	26 015	33 898	250	152 082	1 124	1 962	14 1 91
250	350	380	5 872	7 031	373	16 940	898	234	14 1 91 040
230	380	370	1 773	1 850	453	4 102	1 005	45	14 1 91 050
270	360	370	745	997	210	4 211	889	21	14 1 91 070
400	380	350	251	393	146	2 557	951	-	14 1 91 080
270	360	365	434	655	171	2 540	661	57	14 1 91 090
400	350	380	1 649	1 828	265	8 256	1 197	83	14 1 91 120
280	380	370	119	203	212	579	602	11	14 1 91 140
280	500	510	452	550	212	3 748	1 445	5	14 1 91 150

Regierungsbezirk Chemnitz

Schlüssel- nummer	Kreis Gemeinde	Berein. Einnahmen der öffentlichen Kommunalhaushalte 2003 in 1 000 €				
		insgesamt	Einnahmen der laufenden Rechnung	darunter		Einnahmen der Kapital- rechnung
				Schlüsselzu- weis. v. Land	Gebühren, zweckg. Abg.	
		180	181	182	183	184
Noch: Kreis Mittweida						
14 1 82 080	Claußnitz	4 042	2 846	1 129	154	1 196
14 1 82 100	Erlau	3 145	2 672	1 100	127	472
14 1 82 120	Frankenberg, Stadt	18 421	14 953	6 665	942	3 468
14 1 82 130	Geringswalde, Stadt	4 512	4 032	1 473	141	480
14 1 82 150	Hainichen, Stadt	12 785	8 229	3 300	268	4 556
14 1 82 160	Hartmannsdorf	4 355	3 872	-	65	483
14 1 82 190	Königsfeld	1 394	1 152	423	11	242
14 1 82 200	Königshain-Wiederau	2 310	1 872	850	36	438
14 1 82 210	Kriebstein	3 687	2 948	743	94	739
14 1 82 260	Lunzenau, Stadt	4 047	3 150	1 432	44	897
14 1 82 280	Mittweida, Stadt	17 700	14 031	5 993	699	3 669
14 1 82 300	Mühlau	2 437	2 132	275	306	305
14 1 82 330	Penig, Stadt	12 103	8 408	3 323	432	3 695
14 1 82 350	Rochlitz, Stadt	9 616	5 849	2 037	230	3 767
14 1 82 360	Rossau	3 440	2 844	892	84	596
14 1 82 390	Seelitz	2 119	1 387	503	33	733
14 1 82 410	Striegistal	5 221	1 274	610	442	3 947
14 1 82 420	Taura	3 090	2 178	816	36	911
14 1 82 450	Tiefenbach	3 821	2 772	1 323	118	1 049
14 1 82 460	Wechselburg	2 182	1 798	679	90	384
14 1 82 480	Zettlitz	1 115	698	247	4	417
14 1 88	Kreis Stollberg	135 106	100 994	47 805	9 451	34 112
14 1 88 020	Auerbach	2 330	2 147	1 034	99	183
14 1 88 050	Burkhardtsdorf	10 054	5 310	2 287	278	4 744
14 1 88 080	Erlbach-Kirchberg	1 204	906	417	20	297
14 1 88 090	Gornsdorf	2 155	2 077	82	46	78
14 1 88 100	Hohndorf	3 269	2 681	1 400	20	588
14 1 88 110	Hormersdorf	1 375	971	407	47	404
14 1 88 125	Jahnsdorf/Erzgeb.	5 149	3 981	1 653	255	1 168
14 1 88 160	Lugau/Erzgeb., Stadt	6 488	5 397	2 651	234	1 091
14 1 88 180	Neukirchen/Erzgeb.	5 885	5 055	2 101	384	829
14 1 88 200	Niederdorf	1 219	874	-	39	345
14 1 88 210	Niederwürschnitz	2 426	1 382	378	19	1 044
14 1 88 220	Oelsnitz/Erzgeb., Stadt	10 684	8 495	4 408	67	2 188
14 1 88 230	Stollberg/Erzgeb., Stadt	20 892	9 301	3 358	248	11 591
14 1 88 240	Thalheim/Erzgeb., Stadt	7 172	5 786	2 527	64	1 386
14 1 88 260	Zwönitz, Stadt	13 634	10 122	4 190	749	3 512
14 1 91	Kreis Aue-Schwarzenberg	212 117	171 493	75 980	15 385	40 624
14 1 91 040	Aue, Stadt	22 313	17 624	5 380	1 088	4 689
14 1 91 050	Beierfeld	5 105	4 099	942	151	1 006
14 1 91 070	Bernsbach	3 871	3 109	1 397	67	762
14 1 91 080	Bockau	2 341	2 141	910	70	200
14 1 91 090	Breitenbrunn/Erzgeb.	4 267	2 565	1 361	107	1 702
14 1 91 120	Eibenstock, Stadt	8 191	6 243	2 375	372	1 948
14 1 91 140	Erlabrunn	1 177	728	203	28	449
14 1 91 150	Grünhain, Stadt	1 768	1 449	488	5	319

Regierungsbezirk Chemnitz

Bereinigte Ausgaben der öffentlichen Kommunalhaushalte 2003 in 1 000 €							Finanzierungs- saldo 2003 in 1 000 €	Schlüssel- nummer
insgesamt	Ausgaben der laufenden Rechnung	darunter		Ausgaben der Kapital- rechnung	darunter			
		Personal- ausgaben	laufender Sachaufwand		Sach- investitionen	darunter Bau- maßnahmen		
185	186	187	188	189	190	191	192	
4 152	2 430	1 492	461	1 722	1 711	1 658	-109	14 1 82 080
3 231	2 330	982	823	902	899	748	-86	14 1 82 100
17 218	11 936	5 223	3 387	5 282	4 461	3 865	1 202	14 1 82 120
4 399	3 451	1 339	1 023	948	913	861	112	14 1 82 130
12 558	7 743	2 780	2 240	4 815	4 489	3 916	227	14 1 82 150
4 156	3 353	686	594	803	774	516	198	14 1 82 160
1 223	1 021	131	204	201	191	81	171	14 1 82 190
2 349	1 679	660	411	671	654	374	-39	14 1 82 200
4 101	2 203	1 052	797	1 898	1 898	1 691	-414	14 1 82 210
4 820	2 677	888	682	2 143	1 487	1 306	-773	14 1 82 260
15 526	11 945	5 720	2 817	3 581	3 408	2 877	2 174	14 1 82 280
2 538	1 916	479	579	622	155	142	-101	14 1 82 300
12 987	6 548	2 875	1 653	6 440	4 845	4 496	-884	14 1 82 330
8 267	4 733	1 865	1 431	3 533	2 707	2 595	1 349	14 1 82 350
3 771	2 334	993	530	1 437	967	839	-331	14 1 82 360
2 443	1 172	343	328	1 272	1 272	1 202	-324	14 1 82 390
5 152	1 062	598	-57	4 090	4 556	4 160	69	14 1 82 410
2 626	1 851	387	313	774	768	762	464	14 1 82 420
4 308	2 565	1 339	790	1 743	1 743	1 547	-487	14 1 82 450
1 982	1 602	852	350	379	379	178	200	14 1 82 460
1 040	538	47	119	502	501	414	74	14 1 82 480
140 057	90 402	33 581	22 951	49 655	44 749	41 734	-4 951	14 1 88
2 094	1 959	772	515	135	82	20	236	14 1 88 020
10 567	4 640	1 984	1 116	5 926	5 806	5 655	-513	14 1 88 050
1 115	768	152	125	346	345	281	89	14 1 88 080
1 944	1 771	667	389	173	173	154	211	14 1 88 090
3 260	2 229	832	461	1 031	996	873	10	14 1 88 100
1 129	862	415	171	267	160	143	245	14 1 88 110
5 780	3 658	1 734	823	2 122	1 903	1 800	-631	14 1 88 125
5 875	5 031	2 364	887	844	808	744	613	14 1 88 160
6 147	4 988	1 978	1 589	1 159	1 077	876	-262	14 1 88 180
1 267	876	186	223	390	331	329	-48	14 1 88 200
3 095	1 624	232	545	1 472	1 405	1 378	-669	14 1 88 210
10 722	6 511	1 392	1 639	4 211	4 263	3 941	-39	14 1 88 220
26 544	9 386	3 212	2 049	17 158	16 944	16 021	-5 652	14 1 88 230
6 107	5 045	1 513	872	1 062	934	821	1 065	14 1 88 240
11 646	8 032	4 183	1 613	3 614	3 549	3 468	1 988	14 1 88 260
208 378	155 497	56 050	42 078	52 880	47 366	41 651	3 739	14 1 91
21 752	15 726	6 403	4 300	6 026	5 328	4 518	560	14 1 91 040
5 463	3 045	1 543	856	2 418	2 447	2 198	-358	14 1 91 050
3 989	2 608	741	664	1 381	1 134	1 094	-119	14 1 91 070
2 633	2 271	185	983	362	362	325	-292	14 1 91 080
4 576	2 368	1 170	684	2 207	2 061	1 800	-309	14 1 91 090
7 367	4 731	2 261	1 255	2 636	2 580	2 395	824	14 1 91 120
1 110	618	178	152	492	509	466	67	14 1 91 140
1 794	1 420	75	198	374	354	321	-26	14 1 91 150

Regierungsbezirk Chemnitz

Schlüssel- nummer	Kreis Gemeinde	Fläche 31.12.2003 km²	Bevölkerung am				Einwoh- ner je km² 2003
			3.10.1990	31. Dezember 2003			
			insgesamt		männlich	weiblich	
		1	2	3	4	5	6
Noch: Kreis Aue-Schwarzenberg							
14 1 91 180	Johanngeorgenstadt, Stadt	29,59	9 094	5 748	2 751	2 997	194
14 1 91 190	Lauter/Sa., Stadt	21,55	5 699	5 066	2 457	2 609	235
14 1 91 220	Lößnitz, Stadt	30,53	12 077	10 601	5 064	5 537	347
14 1 91 230	Markersbach	18,32	2 222	1 954	967	987	107
14 1 91 240	Pöhl	11,79	1 437	1 316	658	658	112
14 1 91 250	Raschau	21,20	5 181	4 142	1 995	2 147	195
14 1 91 260	Rittersgrün	21,88	2 116	1 893	928	965	87
14 1 91 270	Schlema	15,53	6 690	5 595	2 728	2 867	360
14 1 91 280	Schneeberg, Stadt	23,35	20 518	17 083	8 227	8 856	732
14 1 91 290	Schönheide	28,10	6 347	5 381	2 652	2 729	192
14 1 91 300	Schwarzenberg/Erzgeb., Stadt	34,46	24 187	18 914	9 030	9 884	549
14 1 91 310	Sosa	21,99	2 444	2 248	1 116	1 132	102
14 1 91 320	Stützengrün	28,36	4 217	3 941	1 921	2 020	139
14 1 91 340	Zschorlau	21,99	5 719	5 993	2 962	3 031	272
14 1 93	Kreis Zwickauer Land	511,05	139 456	130 834	63 165	67 669	256
14 1 93 020	Crimmitschau, Stadt	61,04	25 608	22 660	10 815	11 845	371
14 1 93 030	Crinitzberg	18,82	2 206	2 396	1 174	1 222	127
14 1 93 080	Dennheritz	13,35	1 383	1 467	727	740	110
14 1 93 100	Fraureuth	22,59	6 080	5 890	2 892	2 998	261
14 1 93 130	Hartenstein, Stadt	36,72	5 021	5 095	2 460	2 635	139
14 1 93 140	Hartmannsdorf b. Kirchberg	27,15	1 293	1 478	729	749	54
14 1 93 150	Hirschfeld	19,06	1 337	1 294	628	666	68
14 1 93 160	Kirchberg, Stadt	39,58	11 866	9 645	4 584	5 061	244
14 1 93 190	Langenbernsdorf	36,37	3 716	3 991	1 979	2 012	110
14 1 93 205	Langenweißbach	22,49	3 187	2 898	1 427	1 471	129
14 1 93 250	Lichtentanne	27,33	6 771	7 180	3 446	3 734	263
14 1 93 265	Mülsen	49,65	13 746	12 597	6 175	6 422	254
14 1 93 300	Neukirchen/Pleiße	16,85	4 350	4 522	2 158	2 364	268
14 1 93 350	Reinsdorf	21,17	8 260	8 872	4 357	4 515	419
14 1 93 490	Werdau, Stadt	65,60	28 162	24 791	11 928	12 863	378
14 1 93 510	Wildenfels, Stadt	20,57	4 319	4 081	1 997	2 084	198
14 1 93 520	Wilkau-Haßlau, Stadt	12,70	12 151	11 977	5 689	6 288	943
141	Regierungsbezirk Chemnitz	6 097,02	1 796 394	1 568 153	757 853	810 300	257

Regierungsbezirk Chemnitz

Bevölkerung im Alter von ... bis unter ... Jahren am 31. Dezember 2003									Schlüssel- nummer
unter 6	6 bis unter 15	15 bis unter 18	18 bis unter 25	25 bis unter 30	30 bis unter 40	40 bis unter 50	50 bis unter 65	65 und mehr	
7	8	9	10	11	12	13	14	15	
180	370	264	550	228	667	999	1 260	1 230	14 1 91 180
215	351	190	454	253	590	780	1 082	1 151	14 1 91 190
471	763	486	971	512	1 380	1 798	2 046	2 174	14 1 91 220
90	144	81	196	113	232	345	420	333	14 1 91 230
51	103	53	121	71	180	182	322	233	14 1 91 240
150	267	155	317	212	457	682	909	993	14 1 91 250
80	152	73	167	98	239	293	382	409	14 1 91 260
215	445	239	493	252	724	935	1 113	1 179	14 1 91 270
638	1 141	684	1 599	946	2 057	2 768	3 810	3 440	14 1 91 280
197	336	183	397	257	572	775	1 229	1 435	14 1 91 290
807	1 209	761	1 716	1 097	2 324	2 957	4 263	3 780	14 1 91 300
105	168	90	226	135	238	346	488	452	14 1 91 310
200	265	165	369	261	453	626	827	775	14 1 91 320
242	467	259	536	296	727	983	1 188	1 295	14 1 91 340
5 548	8 826	5 200	10 962	6 210	17 550	20 732	27 581	28 225	14 1 93
996	1 527	910	1 849	1 149	2 986	3 491	4 718	5 034	14 1 93 020
96	213	102	199	96	351	368	421	550	14 1 93 030
54	102	50	151	71	199	279	290	271	14 1 93 080
234	402	212	440	267	794	925	1 288	1 328	14 1 93 100
240	394	197	465	261	677	780	952	1 129	14 1 93 130
81	134	72	145	91	188	243	277	247	14 1 93 140
42	96	55	114	65	173	234	259	256	14 1 93 150
393	620	396	812	473	1 152	1 589	1 981	2 229	14 1 93 160
176	313	201	344	181	584	663	765	764	14 1 93 190
117	223	122	229	142	400	464	653	548	14 1 93 205
310	425	258	602	343	979	1 088	1 645	1 530	14 1 93 250
519	818	536	1 140	566	1 622	2 147	2 704	2 545	14 1 93 265
205	335	171	381	212	659	734	968	857	14 1 93 300
383	628	334	776	441	1 336	1 411	1 897	1 666	14 1 93 350
1 039	1 625	973	2 091	1 081	3 350	3 916	5 346	5 370	14 1 93 490
174	264	166	347	218	509	681	837	885	14 1 93 510
489	707	445	877	553	1 591	1 719	2 580	3 016	14 1 93 520
65 769	101 940	60 186	137 814	80 510	202 915	241 868	336 615	340 536	141

Regierungsbezirk Chemnitz

Schlüssel- nummer	Kreis Gemeinde	Lebendgeborene 2003		Gestorbene 2003		Überschuss bzw. Gestor-
		insgesamt	je 1 000 Einwohner	insgesamt	je 1 000 Einwohner	insgesamt
						insgesamt
		16	17	18	19	20
Noch: Kreis Aue-Schwarzenberg						
14 1 91 180	Johanngeorgenstadt, Stadt	21	3,6	70	12,0	-49
14 1 91 190	Lauter/Sa., Stadt	37	7,3	60	11,8	-23
14 1 91 220	Lößnitz, Stadt	91	8,5	148	13,8	-57
14 1 91 230	Markersbach	20	10,1	19	9,6	1
14 1 91 240	Pöhl	8	6,0	19	14,3	-11
14 1 91 250	Raschau	29	6,9	102	24,4	-73
14 1 91 260	Rittersgrün	8	4,2	22	11,7	-14
14 1 91 270	Schlema	35	6,2	87	15,5	-52
14 1 91 280	Schneeberg, Stadt	88	5,1	171	9,9	-83
14 1 91 290	Schönheide	34	6,3	88	16,2	-54
14 1 91 300	Schwarzenberg/Erzgeb., Stadt	127	6,6	261	13,7	-134
14 1 91 310	Sosa	14	6,2	24	10,6	-10
14 1 91 320	Stützengrün	36	9,1	41	10,4	-5
14 1 91 340	Zschorlau	35	5,8	79	13,2	-44
14 1 93	Kreis Zwickauer Land	883	6,7	1 750	13,3	-867
14 1 93 020	Crimmitschau, Stadt	178	7,8	304	13,3	-126
14 1 93 030	Crinitzberg	10	4,2	40	16,6	-30
14 1 93 080	Dennheritz	8	5,4	10	6,8	-2
14 1 93 100	Fraureuth	38	6,4	57	9,6	-19
14 1 93 130	Hartenstein, Stadt	30	5,9	91	17,8	-61
14 1 93 140	Hartmannsdorf b. Kirchberg	11	7,4	14	9,4	-3
14 1 93 150	Hirschfeld	5	3,9	8	6,2	-3
14 1 93 160	Kirchberg, Stadt	65	6,7	184	18,8	-119
14 1 93 190	Langenbernsdorf	24	6,0	44	11,0	-20
14 1 93 205	Langenweißbach	17	5,8	37	12,7	-20
14 1 93 250	Lichtentanne	46	6,4	151	21,1	-105
14 1 93 265	Mülsen	80	6,3	152	12,0	-72
14 1 93 300	Neukirchen/Pleiße	32	7,1	45	9,9	-13
14 1 93 350	Reinsdorf	59	6,7	83	9,4	-24
14 1 93 490	Werdau, Stadt	153	6,1	309	12,4	-156
14 1 93 510	Wildenfels, Stadt	32	7,8	45	11,0	-13
14 1 93 520	Wilkau-Haßlau, Stadt	95	7,9	176	14,6	-81
141	Regierungsbezirk Chemnitz	10 992	7,0	20 131	12,8	-9 139

Regierungsbezirk Chemnitz

der Geborenen benen (-)	Zuzüge 2003		Fortzüge 2003		Überschuss der Zu- bzw. Fortzüge (-)		Gesamtveränderung 2003		Schlüssel- nummer
	insgesamt	je 1 000 Einwohner	insgesamt	je 1 000 Einwohner	insgesamt	je 1 000 Einwohner	insgesamt	je 1 000 Einwohner	
21	22	23	24	25	26	27	28	29	
-8,4	96	16,4	227	38,8	-131	-22,4	-180	-30,8	14 1 91 180
-4,5	166	32,6	180	35,4	-14	-2,8	-37	-7,3	14 1 91 190
-5,3	388	36,3	499	46,7	-111	-10,4	-168	-15,7	14 1 91 220
0,5	57	28,9	101	51,2	-44	-22,3	-43	-21,8	14 1 91 230
-8,3	29	21,8	54	40,5	-25	-18,8	-36	-27,0	14 1 91 240
-17,5	206	49,2	190	45,4	16	3,8	-57	-13,6	14 1 91 250
-7,4	68	36,0	57	30,2	11	5,8	-3	-1,6	14 1 91 260
-9,2	296	52,6	298	52,9	-2	-0,4	-54	-9,6	14 1 91 270
-4,8	605	35,1	821	47,6	-216	-12,5	-300	-17,4	14 1 91 280
-10,0	106	19,5	122	22,5	-16	-3,0	-70	-12,9	14 1 91 290
-7,0	648	33,9	909	47,6	-261	-13,7	-395	-20,7	14 1 91 300
-4,4	26	11,5	41	18,2	-15	-6,6	-25	-11,1	14 1 91 310
-1,3	131	33,1	166	41,9	-35	-8,8	-40	-10,1	14 1 91 320
-7,3	170	28,3	173	28,8	-3	-0,5	-47	-7,8	14 1 91 340
-6,6	3 098	23,6	3 521	26,8	-423	-3,2	-1 290	-9,8	14 1 93
-5,5	770	33,8	858	37,7	-88	-3,9	-214	-9,4	14 1 93 020
-12,5	171	71,0	165	68,5	6	2,5	-24	-10,0	14 1 93 030
-1,4	33	22,5	38	25,9	-5	-3,4	-7	-4,8	14 1 93 080
-3,2	184	31,1	213	36,0	-29	-4,9	-48	-8,1	14 1 93 100
-11,9	158	30,9	148	28,9	10	2,0	-51	-10,0	14 1 93 130
-2,0	29	19,5	42	28,3	-13	-8,8	-16	-10,8	14 1 93 140
-2,3	38	29,3	42	32,4	-4	-3,1	-7	-5,4	14 1 93 150
-12,2	276	28,3	407	41,7	-131	-13,4	-250	-25,6	14 1 93 160
-5,0	92	22,9	94	23,4	-2	-0,5	-22	-5,5	14 1 93 190
-6,9	78	26,7	100	34,3	-22	-7,5	-42	-14,4	14 1 93 205
-14,6	357	49,8	266	37,1	91	12,7	-14	-2,0	14 1 93 250
-5,7	300	23,7	333	26,4	-33	-2,6	-105	-8,3	14 1 93 265
-2,9	195	43,0	211	46,5	-16	-3,5	-29	-6,4	14 1 93 300
-2,7	448	50,7	385	43,5	63	7,1	39	4,4	14 1 93 350
-6,3	863	34,6	1 074	43,0	-211	-8,5	-367	-14,7	14 1 93 490
-3,2	110	26,9	105	25,7	5	1,2	-8	-2,0	14 1 93 510
-6,7	579	48,0	623	51,7	-44	-3,7	-125	-10,4	14 1 93 520
-5,8	19 857	12,6	27 357	17,4	-7 500	-4,8	-16 623	-10,5	141

Regierungsbezirk Chemnitz

Schlüssel- nummer	Kreis Gemeinde	Allgemein bildende Schulen am 4. September 2003					
		Grundschulen				Mittelschulen	
		Schulen	Klassen	Schüler	Lehrer	Schulen	Klassen
		30	31	32	33	34	35
Noch: Kreis Aue-Schwarzenberg							
14 1 91 180	Johanngeorgenstadt, Stadt	1	8	122	16	1	10
14 1 91 190	Lauter/Sa., Stadt	1	5	93	8	1	12
14 1 91 220	Lößnitz, Stadt	3	13	250	22	2	23
14 1 91 230	Markersbach	1	4	54	4	-	6
14 1 91 240	Pöhl	1	4	64	6	-	-
14 1 91 250	Raschau	1	7	124	10	1	7
14 1 91 260	Rittersgrün	1	4	48	7	-	-
14 1 91 270	Schlema	1	6	131	9	1	9
14 1 91 280	Schneeberg, Stadt	3	27	479	41	3	30
14 1 91 290	Schönheide	-	-	-	-	1	19
14 1 91 300	Schwarzenberg/Erzgeb., Stadt	4	23	425	40	2	27
14 1 91 310	Sosa	1	4	63	6	-	-
14 1 91 320	Stützengrün	1	12	225	20	-	-
14 1 91 340	Zschorlau	1	8	159	11	1	13
14 1 93	Kreis Zwickauer Land	29	167	3 086	278	18	213
14 1 93 020	Crimmitschau, Stadt	3	29	591	53	2	31
14 1 93 030	Crinitzberg	1	5	86	6	1	11
14 1 93 080	Dennheritz	-	-	-	-	-	-
14 1 93 100	Fraureuth	2	8	161	11	1	9
14 1 93 130	Hartenstein, Stadt	2	8	145	13	1	12
14 1 93 140	Hartmannsdorf b. Kirchberg	1	3	47	4	-	-
14 1 93 150	Hirschfeld	1	4	73	6	-	-
14 1 93 160	Kirchberg, Stadt	1	8	169	19	2	17
14 1 93 190	Langenbernsdorf	2	6	96	9	-	-
14 1 93 205	Langenweißbach	1	4	70	8	-	-
14 1 93 250	Lichtentanne	1	8	132	13	1	11
14 1 93 265	Mülsen	3	14	257	26	2	21
14 1 93 300	Neukirchen/Pleiße	1	8	142	10	1	16
14 1 93 350	Reinsdorf	2	11	207	16	1	12
14 1 93 490	Werdau, Stadt	5	31	530	53	3	41
14 1 93 510	Wildenfels, Stadt	1	5	91	7	1	14
14 1 93 520	Wilkau-Haßlau, Stadt	2	15	289	24	2	18
141	Regierungsbezirk Chemnitz	337	1 924	35 824	3 268	196	2 496

Regierungsbezirk Chemnitz

Allgemein bildende Schulen und Förderschulen am 4. September 2003										Schlüssel- nummer
Mittelschulen		Gymnasien				Förderschulen				
Schüler	Lehrer	Schulen	Klassen	Schüler	Lehrer	Schulen	Klassen	Schüler	Lehrer	
36	37	38	39	40	41	42	43	44	45	
212	16	-	-	-	-	2	19	150	31	14 1 91 180
274	19	-	-	-	-	-	-	-	-	14 1 91 190
523	42	-	-	-	-	-	-	-	-	14 1 91 220
109	8	-	-	-	-	-	-	-	-	14 1 91 230
-	-	-	-	-	-	-	-	-	-	14 1 91 240
134	15	-	-	-	-	-	-	-	-	14 1 91 250
-	-	-	-	-	-	-	-	-	-	14 1 91 260
190	19	-	-	-	-	1	6	43	9	14 1 91 270
697	54	1	22	664	55	1	5	71	9	14 1 91 280
443	32	-	-	-	-	-	-	-	-	14 1 91 290
650	63	1	23	760	59	2	18	183	26	14 1 91 300
-	-	-	-	-	-	-	-	-	-	14 1 91 310
-	-	-	-	-	-	-	-	-	-	14 1 91 320
292	24	-	-	-	-	-	-	-	-	14 1 91 340
4 838	399	4	86	2 733	211	5	57	579	87	14 1 93
648	57	1	19	600	48	1	19	235	28	14 1 93 020
234	17	-	-	-	-	-	-	-	-	14 1 93 030
-	-	-	-	-	-	-	-	-	-	14 1 93 080
217	16	-	-	-	-	-	-	-	-	14 1 93 100
257	22	-	-	-	-	-	-	-	-	14 1 93 130
-	-	-	-	-	-	-	-	-	-	14 1 93 140
-	-	-	-	-	-	-	-	-	-	14 1 93 150
376	35	1	22	639	51	2	22	216	35	14 1 93 160
-	-	-	-	-	-	-	-	-	-	14 1 93 190
-	-	-	-	-	-	-	-	-	-	14 1 93 205
265	20	-	-	-	-	-	-	-	-	14 1 93 250
456	42	-	-	-	-	1	7	60	10	14 1 93 265
366	27	-	-	-	-	-	-	-	-	14 1 93 300
326	25	-	-	-	-	-	-	-	-	14 1 93 350
971	76	1	21	660	49	1	9	68	14	14 1 93 490
288	23	-	-	-	-	-	-	-	-	14 1 93 510
434	39	1	24	834	63	-	-	-	-	14 1 93 520
57 304	4 650	55	1 150	37 615	2 957	66	755	7 336	1 196	141

Regierungsbezirk Chemnitz

Schlüssel- nummer	Kreis Gemeinde	Absolventen/Abgänger am Ende des Schuljahres			
		insgesamt	davon		
			ohne Hauptschul- abschluss	mit Hauptschul- abschluss	mit Realschul- abschluss
		46	47	48	49
Noch: Kreis Aue-Schwarzenberg					
14 1 91 180	Johanngeorgenstadt, Stadt	87	36	5	46
14 1 91 190	Lauter/Sa., Stadt	47	1	2	44
14 1 91 220	Lößnitz, Stadt	135	9	37	89
14 1 91 230	Markersbach	21	-	3	18
14 1 91 240	Pöhl	-	-	-	-
14 1 91 250	Raschau	28	1	2	25
14 1 91 260	Rittersgrün	-	-	-	-
14 1 91 270	Schlema	43	9	-	34
14 1 91 280	Schneeberg, Stadt	268	21	30	151
14 1 91 290	Schönheide	129	4	24	101
14 1 91 300	Schwarzenberg/Erzgeb., Stadt	300	38	26	155
14 1 91 310	Sosa	-	-	-	-
14 1 91 320	Stützengrün	-	-	-	-
14 1 91 340	Zschorlau	95	3	17	75
14 1 93	Kreis Zwickauer Land	1 591	185	165	926
14 1 93 020	Crimmitschau, Stadt	269	49	30	119
14 1 93 030	Crinitzberg	34	-	9	25
14 1 93 080	Dennheritz	-	-	-	-
14 1 93 100	Fraureuth	48	6	9	33
14 1 93 130	Hartenstein, Stadt	72	6	-	66
14 1 93 140	Hartmannsdorf b. Kirchberg	-	-	-	-
14 1 93 150	Hirschfeld	-	-	-	-
14 1 93 160	Kirchberg, Stadt	234	59	11	93
14 1 93 190	Langenbernsdorf	-	-	-	-
14 1 93 205	Langenweißbach	-	-	-	-
14 1 93 250	Lichtentanne	49	2	3	44
14 1 93 265	Mülsen	151	20	33	98
14 1 93 300	Neukirchen/Pleiße	89	-	14	75
14 1 93 350	Reinsdorf	67	6	9	52
14 1 93 490	Werdau, Stadt	319	23	21	194
14 1 93 510	Wildenfels, Stadt	57	8	8	41
14 1 93 520	Wilkau-Haßlau, Stadt	202	6	18	86
141	Regierungsbezirk Chemnitz	20 041	1 893	2 358	11 106

Regierungsbezirk Chemnitz

2002/03	Berufsbildende Schulen am 3. November 2003				Gewerbeanzeigen 2003			Schlüssel- nummer
mit allgemeiner Hochschulreife	Schulen	Klassen	Schüler	Lehrer	Anmel- dungen	Abmel- dungen	Ummel- dungen	
50	51	52	53	54	55	56	57	
-	1	3	50	5	51	24	28	14 1 91 180
-	-	-	-	-	55	12	31	14 1 91 190
-	-	-	-	-	66	16	57	14 1 91 220
-	-	-	-	-	9	1	8	14 1 91 230
-	-	-	-	-	9	2	7	14 1 91 240
-	-	-	-	-	32	5	18	14 1 91 250
-	-	-	-	-	16	3	8	14 1 91 260
-	-	-	-	-	62	10	52	14 1 91 270
66	1	36	928	42	114	30	112	14 1 91 280
-	-	-	-	-	39	12	34	14 1 91 290
81	1	19	618	35	154	44	129	14 1 91 300
-	-	-	-	-	7	-	6	14 1 91 310
-	-	-	-	-	19	12	13	14 1 91 320
-	-	-	-	-	46	10	45	14 1 91 340
315	6	106	2 348	101	1 102	243	894	14 1 93
71	1	2	44	2	213	51	180	14 1 93 020
-	-	-	-	-	17	1	15	14 1 93 030
-	-	-	-	-	11	1	7	14 1 93 080
-	-	-	-	-	47	8	38	14 1 93 100
-	-	-	-	-	59	9	40	14 1 93 130
-	-	-	-	-	-	-	-	14 1 93 140
-	-	-	-	-	8	-	7	14 1 93 150
71	-	-	-	-	76	17	62	14 1 93 160
-	-	-	-	-	24	8	19	14 1 93 190
-	-	-	-	-	22	3	12	14 1 93 205
-	-	-	-	-	54	13	50	14 1 93 250
-	-	-	-	-	119	25	67	14 1 93 265
-	-	-	-	-	46	6	34	14 1 93 300
-	1	9	214	14	71	18	67	14 1 93 350
81	3	51	1 079	46	207	64	189	14 1 93 490
-	-	-	-	-	35	4	27	14 1 93 510
92	1	44	1 011	39	93	15	80	14 1 93 520
4 684	123	2 891	60 795	2 618	14 297	4 102	11 355	141

Regierungsbezirk Chemnitz

Schlüssel- nummer	Kreis Gemeinde	Sozialversicherungspflichtig Beschäftigte am 30. Juni 2003				
		am Arbeitsort			am Wohnort	
		insgesamt	männlich	weiblich	insgesamt	männlich
		58	59	60	61	62
Noch: Kreis Aue-Schwarzenberg						
14 1 91 180	Johanngeorgenstadt, Stadt	978	442	536	1 723	896
14 1 91 190	Lauter/Sa., Stadt	920	538	382	1 685	925
14 1 91 220	Lößnitz, Stadt	1 603	813	790	3 535	1 982
14 1 91 230	Markersbach	532	346	186	753	435
14 1 91 240	Pöhl	183	100	83	495	284
14 1 91 250	Raschau	804	406	398	1 426	782
14 1 91 260	Rittersgrün	332	190	142	646	370
14 1 91 270	Schlema	1 650	928	722	1 801	989
14 1 91 280	Schneeberg, Stadt	3 130	1 506	1 624	5 477	2 974
14 1 91 290	Schönheide	1 713	1 075	638	1 768	1 000
14 1 91 300	Schwarzenberg/Erzgeb., Stadt	7 040	3 825	3 215	6 430	3 466
14 1 91 310	Sosa	218	116	102	804	461
14 1 91 320	Stützengrün	1 152	667	485	1 471	786
14 1 91 340	Zschorlau	851	385	466	2 072	1 146
14 1 93	Kreis Zwickauer Land	29 740	15 327	14 413	43 981	23 455
14 1 93 020	Crimmitschau, Stadt	5 886	3 127	2 759	6 661	3 551
14 1 93 030	Crinitzberg	879	505	374	805	418
14 1 93 080	Dennheritz	245	163	82	556	280
14 1 93 100	Fraureuth	1 032	553	479	2 069	1 094
14 1 93 130	Hartenstein, Stadt	1 296	840	456	1 789	988
14 1 93 140	Hartmannsdorf b. Kirchberg	299	182	117	552	287
14 1 93 150	Hirschfeld	353	224	129	500	252
14 1 93 160	Kirchberg, Stadt	2 444	1 065	1 379	3 443	1 850
14 1 93 190	Langenbernsdorf	672	437	235	1 391	742
14 1 93 205	Langenweißbach	452	293	159	1 079	606
14 1 93 250	Lichtentanne	1 362	716	646	2 562	1 322
14 1 93 265	Mülsen	1 841	1 078	763	4 889	2 649
14 1 93 300	Neukirchen/Pleiße	1 042	701	341	1 558	833
14 1 93 350	Reinsdorf	1 847	915	932	3 224	1 709
14 1 93 490	Werdau, Stadt	6 492	2 768	3 724	7 599	4 040
14 1 93 510	Wildenfels, Stadt	844	457	387	1 436	787
14 1 93 520	Wilkau-Haßlau, Stadt	2 754	1 303	1 451	3 868	2 047
141	Regierungsbezirk Chemnitz	495 394	257 783	237 611	530 911	281 804

© Statistisches Landesamt des Freistaates Sachsen - Sächsische Gemeindestatistik 2004

Regierungsbezirk Chemnitz

Schlüssel- nummer	Kreis Gemeinde	Bodenfläche nach Art der tatsächlichen Nutzung am 31.12. 2003 in ha		
		insgesamt	Siedlungs- und Verkehrsfläche	
			zusammen	Gebäude- und Freifläche
		71	72	73
Noch: Kreis Aue-Schwarzenberg				
14 1 91 180	Johanngeorgenstadt, Stadt	2 959	360	203
14 1 91 190	Lauter/Sa., Stadt	2 155	210	109
14 1 91 220	Lößnitz, Stadt	3 053	356	203
14 1 91 230	Markersbach	1 832	167	90
14 1 91 240	Pöhl	1 179	85	34
14 1 91 250	Raschau	2 120	207	123
14 1 91 260	Rittersgrün	2 188	147	72
14 1 91 270	Schlema	1 553	401	221
14 1 91 280	Schneeberg, Stadt	2 335	498	320
14 1 91 290	Schönheide	2 810	243	145
14 1 91 300	Schwarzenberg/Erzgeb., Stadt	3 446	660	402
14 1 91 310	Sosa	2 199	109	53
14 1 91 320	Stützengrün	2 836	215	125
14 1 91 340	Zschorlau	2 199	256	164
14 1 93	Kreis Zwickauer Land	51 105	5 756	3 276
14 1 93 020	Crimmitschau, Stadt	6 104	827	485
14 1 93 030	Crinitzberg	1 882	129	75
14 1 93 080	Dennheritz	1 335	152	67
14 1 93 100	Fraureuth	2 259	265	168
14 1 93 130	Hartenstein, Stadt	3 672	322	136
14 1 93 140	Hartmannsdorf b. Kirchberg	2 715	139	64
14 1 93 150	Hirschfeld	1 906	163	58
14 1 93 160	Kirchberg, Stadt	3 958	380	229
14 1 93 190	Langenbernsdorf	3 637	281	148
14 1 93 205	Langenweißbach	2 249	200	112
14 1 93 250	Lichtentanne	2 733	337	193
14 1 93 265	Mülsen	4 965	484	317
14 1 93 300	Neukirchen/Pleiße	1 685	228	148
14 1 93 350	Reinsdorf	2 117	345	199
14 1 93 490	Werdau, Stadt	6 560	880	505
14 1 93 510	Wildenfels, Stadt	2 057	268	161
14 1 93 520	Wilkau-Haßlau, Stadt	1 270	356	214
141	Regierungsbezirk Chemnitz	609 702	73 111	41 965

Bodenfläche nach Art der tatsächlichen Nutzung am 31.12. 2003 in ha					Schlüssel- nummer
Siedlungs- und Verkehrsfläche					
Betriebsfläche (ohne Abbauand)	Erholungsfläche	Friedhofsfläche	Verkehrsfläche	darunter Straße, Weg, Platz	
74	75	76	77	78	
5	35	2	114	97	14 1 91 180
7	15	1	78	63	14 1 91 190
0	22	3	128	101	14 1 91 220
1	6	0	70	56	14 1 91 230
27	3	0	20	20	14 1 91 240
2	9	0	72	69	14 1 91 250
0	7	1	67	67	14 1 91 260
55	31	2	92	82	14 1 91 270
3	39	5	130	130	14 1 91 280
0	9	3	86	72	14 1 91 290
11	56	7	184	143	14 1 91 300
1	4	0	51	50	14 1 91 310
1	10	1	78	78	14 1 91 320
2	15	2	73	69	14 1 91 340
60	331	49	2 041	1 794	14 1 93
4	74	9	255	233	14 1 93 020
2	4	1	47	47	14 1 93 030
2	13	1	70	56	14 1 93 080
1	12	2	82	69	14 1 93 100
26	16	1	142	128	14 1 93 130
5	8	0	62	62	14 1 93 140
1	15	1	90	84	14 1 93 150
1	29	2	119	118	14 1 93 160
1	12	1	119	98	14 1 93 190
-	10	1	77	58	14 1 93 205
0	13	2	129	104	14 1 93 250
7	15	4	142	141	14 1 93 265
0	10	2	67	53	14 1 93 300
2	20	3	120	120	14 1 93 350
4	43	12	316	245	14 1 93 490
1	17	2	88	83	14 1 93 510
3	21	3	115	93	14 1 93 520
1 207	4 654	579	24 706	20 768	141

Regierungsbezirk Chemnitz

Schlüssel- nummer	Kreis Gemeinde	Landwirtschaftliche Betriebe 2003			
		insgesamt	davon mit einer landwirtschaftlich genutzten Fläche von ... bis unter ... ha		
			unter 10	10 - 100	100 und mehr
		79	80	81	82
Noch: Kreis Aue-Schwarzenberg					
14 1 91 180	Johanngeorgenstadt, Stadt	5	4	1	-
14 1 91 190	Lauter/Sa., Stadt	12	7	5	-
14 1 91 220	Lößnitz, Stadt	20	12	7	1
14 1 91 230	Markersbach	13	6	6	1
14 1 91 240	Pöhl	6	4	1	1
14 1 91 250	Raschau	6	3	1	2
14 1 91 260	Rittersgrün	14	7	7	-
14 1 91 270	Schlema	17	7	10	-
14 1 91 280	Schneeberg, Stadt	28	13	11	4
14 1 91 290	Schönheide	15	9	5	1
14 1 91 300	Schwarzenberg/Erzgeb., Stadt	26	21	3	2
14 1 91 310	Sosa	8	7	1	-
14 1 91 320	Stützengrün	29	13	14	2
14 1 91 340	Zschorlau	25	11	14	-
14 1 93	Kreis Zwickauer Land	419	232	147	40
14 1 93 020	Crimmitschau, Stadt	38	23	10	5
14 1 93 030	Crinitzberg	30	19	11	-
14 1 93 080	Dennheritz	10	3	2	5
14 1 93 100	Fraureuth	24	20	3	1
14 1 93 130	Hartenstein, Stadt	24	8	13	3
14 1 93 140	Hartmannsdorf b. Kirchberg	19	8	9	2
14 1 93 150	Hirschfeld	12	9	2	1
14 1 93 160	Kirchberg, Stadt	42	23	18	1
14 1 93 190	Langenbernsdorf	29	19	9	1
14 1 93 205	Langenweißbach	12	7	5	-
14 1 93 250	Lichtentanne	26	13	10	3
14 1 93 265	Mülsen	49	28	16	5
14 1 93 300	Neukirchen/Pleiße	8	5	2	1
14 1 93 350	Reinsdorf	26	12	11	3
14 1 93 490	Werdau, Stadt	34	21	11	2
14 1 93 510	Wildenfels, Stadt	24	8	9	7
14 1 93 520	Wilkau-Haßlau, Stadt	12	6	6	-
141	Regierungsbezirk Chemnitz	3 592	1 868	1 300	424

Regierungsbezirk Chemnitz

Landwirtschaftliche Betriebe und landwirtschaftlich genutzte Fläche 2003 in ha								Schlüssel- nummer
insgesamt		darunter						
		Ackerland		Dauergrünland		Dauerkulturen		
Betriebe	Fläche	Betriebe	Fläche	Betriebe	Fläche	Betriebe	Fläche	
83	84	85	86	87	88	89	90	
5	60	4	1	5	60	-	-	14 1 91 180
12	114	9	40	8	74	-	-	14 1 91 190
20	1 499	14	1 058	18	441	-	-	14 1 91 220
13	1 108	12	576	13	.	1	.	14 1 91 230
6	.	4	.	6	.	-	-	14 1 91 240
6	.	6	.	5	487	1	.	14 1 91 250
14	244	6	22	14	222	-	-	14 1 91 260
17	251	12	138	17	112	-	-	14 1 91 270
28	1 179	19	750	28	.	2	.	14 1 91 280
15	278	8	49	14	229	-	-	14 1 91 290
26	945	16	242	21	703	-	-	14 1 91 300
8	121	2	.	8	.	-	-	14 1 91 310
29	685	23	353	26	.	1	.	14 1 91 320
25	529	19	233	23	296	-	-	14 1 91 340
419	33 096	291	26 574	379	6 446	11	69	14 1 93
38	2 817	26	2 516	33	.	2	.	14 1 93 020
30	407	16	220	28	.	1	.	14 1 93 030
10	3 292	10	2 752	8	.	-	-	14 1 93 080
24	.	15	.	20	.	-	-	14 1 93 100
24	1 060	19	732	24	328	-	-	14 1 93 130
19	1 819	12	1 305	19	514	-	-	14 1 93 140
12	.	8	.	11	.	-	-	14 1 93 150
42	824	27	497	41	.	1	.	14 1 93 160
29	.	22	.	25	.	1	.	14 1 93 190
12	149	7	78	12	70	-	-	14 1 93 205
26	2 005	20	1 659	25	.	1	.	14 1 93 250
49	3 866	36	3 050	45	.	1	.	14 1 93 265
8	.	5	.	7	.	-	-	14 1 93 300
26	1 747	20	1 284	23	.	2	.	14 1 93 350
34	806	22	651	26	154	-	-	14 1 93 490
24	4 097	20	3 116	21	.	2	.	14 1 93 510
12	217	6	91	11	126	-	-	14 1 93 520
3 592	287 276	2 476	205 552	3 284	81 070	90	570	141

Regierungsbezirk Chemnitz

Schlüssel- nummer	Kreis Gemeinde	Ergebnis der allgemeinen Viehzählung vom 3. Mai 2003				
		Betriebe mit Rinder- haltung	Rinder		Betriebe mit Schweine- haltung	Schweine insgesamt
			insgesamt	darunter Michkühe		
		91	92	93	94	95
Noch: Kreis Aue-Schwarzenberg						
14 1 91 180	Johanngeorgenstadt, Stadt	4	36	-	1	.
14 1 91 190	Lauter/Sa., Stadt	9	103	.	1	.
14 1 91 220	Lößnitz, Stadt	13	1 870	814	5	.
14 1 91 230	Markersbach	9	1 444	565	2	.
14 1 91 240	Pöhl	4	.	.	1	.
14 1 91 250	Raschau	4	.	.	-	-
14 1 91 260	Rittersgrün	10	172	34	1	.
14 1 91 270	Schlema	13	140	60	4	10
14 1 91 280	Schneeberg, Stadt	17	441	185	6	17
14 1 91 290	Schönheide	9	114	.	-	-
14 1 91 300	Schwarzenberg/Erzgeb., Stadt	16	646	.	4	28
14 1 91 310	Sosa	5	.	.	1	.
14 1 91 320	Stützengrün	23	678	315	4	11
14 1 91 340	Zschorlau	25	539	172	3	20
14 1 93	Kreis Zwickauer Land	277	27 316	11 549	108	27 723
14 1 93 020	Crimmitschau, Stadt	24	1 588	.	10	.
14 1 93 030	Crinitzberg	17	433	133	5	21
14 1 93 080	Dennheritz	7	.	.	4	.
14 1 93 100	Fraureuth	15	.	.	11	.
14 1 93 130	Hartenstein, Stadt	20	787	313	8	34
14 1 93 140	Hartmannsdorf b. Kirchberg	13	2 394	1 136	5	.
14 1 93 150	Hirschfeld	6	.	.	-	-
14 1 93 160	Kirchberg, Stadt	29	616	201	4	16
14 1 93 190	Langenbernsdorf	17	.	.	11	.
14 1 93 205	Langenweißbach	11	61	18	4	11
14 1 93 250	Lichtentanne	18	1 858	933	9	.
14 1 93 265	Mülsen	38	2 282	1 066	13	70
14 1 93 300	Neukirchen/Pleiße	4	.	.	2	.
14 1 93 350	Reinsdorf	17	1 350	639	6	38
14 1 93 490	Werdau, Stadt	15	200	.	8	.
14 1 93 510	Wildenfels, Stadt	15	2 762	1 569	6	.
14 1 93 520	Wilkau-Haßlau, Stadt	11	170	79	2	.
141	Regierungsbezirk Chemnitz	2 401	235 544	93 656	745	202 730

Regierungsbezirk Chemnitz

Ergebnis der allgemeinen Viehzählung vom 3. Mai 2003							Schlüssel- nummer
Betriebe mit Hühner- haltung	Hühner insgesamt	Betriebe mit Pferde- haltung	Pferde insgesamt	Betriebe mit Schaf- haltung	Schafe insgesamt	dar. weibliche Schafe zur Zucht einschl. Jährlinge	
96	97	98	99	100	101	102	
1	.	2	.	2	.	.	14 1 91 180
6	.	3	3	3	26	15	14 1 91 190
9	246	8	33	7	61	30	14 1 91 220
9	.	6	18	3	18	.	14 1 91 230
4	.	3	5	4	25	9	14 1 91 240
2	.	3	.	1	.	.	14 1 91 250
6	.	7	24	7	49	20	14 1 91 260
8	.	3	7	8	128	63	14 1 91 270
13	254	6	15	7	126	84	14 1 91 280
5	127	2	.	5	.	.	14 1 91 290
12	456	12	67	9	79	31	14 1 91 300
6	134	-	-	4	41	.	14 1 91 310
11	180	6	24	5	15	8	14 1 91 320
16	700	7	15	3	.	.	14 1 91 340
190	6 804	93	699	132	5 724	3 633	14 1 93
15	364	3	9	8	140	69	14 1 93 020
15	339	3	27	16	187	88	14 1 93 030
4	.	1	.	2	.	.	14 1 93 080
15	559	7	74	5	33	.	14 1 93 100
12	365	8	43	9	185	98	14 1 93 130
7	89	3	35	4	28	18	14 1 93 140
3	.	1	.	6	99	66	14 1 93 150
21	504	11	67	23	535	344	14 1 93 160
10	273	7	80	5	50	24	14 1 93 190
6	197	3	.	4	62	.	14 1 93 205
13	1 086	4	19	8	56	31	14 1 93 250
26	571	17	97	17	.	.	14 1 93 265
2	.	2	.	1	.	.	14 1 93 300
11	643	6	.	6	40	20	14 1 93 350
15	375	12	110	5	84	48	14 1 93 490
9	166	2	.	7	1 621	1 115	14 1 93 510
6	.	3	13	6	.	.	14 1 93 520
1 493	2 496 803	1 004	5 892	906	41 142	26 398	141

Regierungsbezirk Chemnitz

Schlüssel- nummer	Kreis Gemeinde	Verarbeitendes Gewerbe sowie Bergbau und Gewinnung			
		Betriebe	tätige Personen	darunter Arbeiter	geleistete Arbeitsstunden
					1 000 h
		103	104	105	106
Noch: Kreis Aue-Schwarzenberg					
14 1 91 180	Johanngeorgenstadt, Stadt	2	.	.	.
14 1 91 190	Lauter/Sa., Stadt	2	.	.	.
14 1 91 220	Lößnitz, Stadt	6	242	200	371
14 1 91 230	Markersbach	2	.	.	.
14 1 91 240	Pöhl	1	.	.	.
14 1 91 250	Raschau	3	126	107	237
14 1 91 260	Rittersgrün	2	.	.	.
14 1 91 270	Schlema	4	99	61	155
14 1 91 280	Schneeberg, Stadt	4	258	199	494
14 1 91 290	Schönheide	10	786	674	1 324
14 1 91 300	Schwarzenberg/Erzgeb., Stadt	18	1 784	1 301	2 993
14 1 91 310	Sosa	-	-	-	-
14 1 91 320	Stützengrün	7	532	446	913
14 1 91 340	Zschorlau	-	-	-	-
14 1 93	Kreis Zwickauer Land	66	4 348	3 441	7 085
14 1 93 020	Crimmitschau, Stadt	18	1 126	861	1 886
14 1 93 030	Crinitzberg	1	.	.	.
14 1 93 080	Dennheritz	-	-	-	-
14 1 93 100	Fraureuth	4	417	349	687
14 1 93 130	Hartenstein, Stadt	1	.	.	.
14 1 93 140	Hartmannsdorf b. Kirchberg	-	-	-	-
14 1 93 150	Hirschfeld	1	.	.	.
14 1 93 160	Kirchberg, Stadt	6	700	593	1 095
14 1 93 190	Langenbernsdorf	-	-	-	-
14 1 93 205	Langenweißbach	1	.	.	.
14 1 93 250	Lichtentanne	4	106	70	179
14 1 93 265	Mülsen	8	246	180	420
14 1 93 300	Neukirchen/Pleiße	3	338	299	487
14 1 93 350	Reinsdorf	-	-	-	-
14 1 93 490	Werdau, Stadt	11	656	507	998
14 1 93 510	Wildenfels, Stadt	1	.	.	.
14 1 93 520	Wilkau-Haßlau, Stadt	9	606	477	1 075
141	Regierungsbezirk Chemnitz	1 241	99 549	74 324	164 424

Regierungsbezirk Chemnitz

von Steinen und Erden 2003				Investitionen im Verarbeitenden Gewerbe 2002			Schlüssel- nummer
Bruttolohn- summe	Bruttogehalt- summe	Gesamt- umsatz	darunter Auslandsumsatz	Betriebe mit Investitionen	Bruttoanlageinvestitionen		
					insgesamt	je Beschäftigten	
					1 000 €	€	
107	108	109	110	111	112	113	
.	.	.	.	2	.	.	14 1 91 180
.	.	.	.	1	.	.	14 1 91 190
3 559	1 521	26 769	1 575	6	973	3 988	14 1 91 220
.	.	.	.	2	.	.	14 1 91 230
.	.	.	.	1	.	.	14 1 91 240
2 050	663	11 992	1 273	3	331	2 648	14 1 91 250
.	.	.	.	2	.	.	14 1 91 260
1 073	857	14 501	-	2	.	.	14 1 91 270
3 455	1 657	22 516	7 039	3	3 567	15 714	14 1 91 280
13 007	4 013	58 780	17 082	9	9 366	12 070	14 1 91 290
27 751	15 430	185 679	27 287	16	12 075	7 057	14 1 91 300
-	-	-	-	-	-	-	14 1 91 310
7 023	2 094	60 717	7 180	7	4 029	7 718	14 1 91 320
-	-	-	-	-	-	-	14 1 91 340
68 860	29 326	528 464	113 822	48	27 283	6 205	14 1 93
14 688	8 572	134 050	17 905	15	13 703	13 676	14 1 93 020
.	.	.	.	-	-	-	14 1 93 030
-	-	-	-	-	-	-	14 1 93 080
5 992	2 276	38 038	7 143	5	1 549	3 442	14 1 93 100
.	.	.	.	-	-	-	14 1 93 130
-	-	-	-	-	-	-	14 1 93 140
.	.	.	.	1	.	.	14 1 93 150
14 656	4 027	104 729	42 095	3	2 326	3 657	14 1 93 160
-	-	-	-	-	-	-	14 1 93 190
.	.	.	.	1	.	.	14 1 93 205
1 186	959	7 509	165	2	.	.	14 1 93 250
3 137	1 683	22 749	1 518	4	998	11 213	14 1 93 265
7 628	1 494	54 014	14 391	3	2 297	6 677	14 1 93 300
-	-	-	-	-	-	-	14 1 93 350
9 790	4 067	55 394	3 771	9	2 498	3 615	14 1 93 490
.	.	.	.	-	-	-	14 1 93 510
9 641	4 793	79 097	14 462	5	2 458	4 502	14 1 93 520
1 563 028	829 612	15 167 749	5 305 669	993	745 393	7 499	141

Regierungsbezirk Chemnitz

Schlüssel- nummer	Kreis Gemeinde	Bauhauptgewerbe		
		Juni 2003 (Totalerhebung)		
		Betriebe	tätige Personen	Gesamtumsatz 2002 in 1 000 €
		114	115	116
Noch: Kreis Aue-Schwarzenberg				
14 1 91 180	Johanngeorgenstadt, Stadt	5	60	3 281
14 1 91 190	Lauter/Sa., Stadt	10	78	3 873
14 1 91 220	Lößnitz, Stadt	17	115	5 436
14 1 91 230	Markersbach	2	.	.
14 1 91 240	Pöhl	2	.	.
14 1 91 250	Raschau	6	52	2 616
14 1 91 260	Rittersgrün	-	-	-
14 1 91 270	Schlema	8	106	9 230
14 1 91 280	Schneeberg, Stadt	27	390	30 118
14 1 91 290	Schönheide	11	91	5 829
14 1 91 300	Schwarzenberg/Erzgeb., Stadt	28	232	12 554
14 1 91 310	Sosa	5	28	1 307
14 1 91 320	Stützengrün	11	94	5 951
14 1 91 340	Zschorlau	12	48	2 419
14 1 93	Kreis Zwickauer Land	271	2 289	172 937
14 1 93 020	Crimmitschau, Stadt	43	318	32 142
14 1 93 030	Crinitzberg	8	57	3 691
14 1 93 080	Dennheritz	4	16	617
14 1 93 100	Fraureuth	16	71	4 011
14 1 93 130	Hartenstein, Stadt	13	472	41 895
14 1 93 140	Hartmannsdorf b. Kirchberg	5	63	4 689
14 1 93 150	Hirschfeld	5	23	1 011
14 1 93 160	Kirchberg, Stadt	18	93	4 531
14 1 93 190	Langenbernsdorf	16	82	3 680
14 1 93 205	Langenweißbach	3	13	442
14 1 93 250	Lichtentanne	13	81	5 054
14 1 93 265	Mülsen	28	290	24 828
14 1 93 300	Neukirchen/Pleiße	10	85	4 535
14 1 93 350	Reinsdorf	11	106	7 478
14 1 93 490	Werdau, Stadt	42	332	22 763
14 1 93 510	Wildenfels, Stadt	14	55	2 643
14 1 93 520	Wilkau-Haßlau, Stadt	22	132	8 928
141	Regierungsbezirk Chemnitz	2 488	25 616	1 988 307

Regierungsbezirk Chemnitz

Ausbaugewerbe			Baugenehmigungen 2003				Schlüssel- nummer
Juni 2003 (Jährliche Erhebung)			Errichtung neuer Gebäude				
Betriebe	tätige Personen	Gesamtumsatz 2002 in 1 000 €	Wohn- gebäude	darunter mit		Nichtwohn- gebäude	
				1 Wohnung	2 Wohnungen		
117	118	119	120	121	122	123	
4	54	2 689	4	4	-	4	14 1 91 180
3	47	2 376	4	3	1	3	14 1 91 190
2	.	.	19	10	5	6	14 1 91 220
-	-	-	3	3	-	-	14 1 91 230
-	-	-	-	-	-	-	14 1 91 240
4	79	7 140	11	8	1	2	14 1 91 250
2	.	.	1	1	-	1	14 1 91 260
-	-	-	20	13	6	2	14 1 91 270
4	66	4 696	32	24	6	3	14 1 91 280
1	.	.	5	5	-	2	14 1 91 290
5	186	14 714	17	14	3	12	14 1 91 300
-	-	-	2	2	-	-	14 1 91 310
-	-	-	8	7	1	1	14 1 91 320
-	-	-	7	5	1	2	14 1 91 340
35	781	57 393	231	198	29	28	14 1 93
5	115	5 614	34	25	6	5	14 1 93 020
1	.	.	2	2	-	1	14 1 93 030
-	-	-	5	4	1	-	14 1 93 080
1	.	.	7	6	1	2	14 1 93 100
2	.	.	7	3	4	2	14 1 93 130
-	-	-	2	2	-	-	14 1 93 140
2	.	.	2	2	-	1	14 1 93 150
3	61	5 239	8	7	1	1	14 1 93 160
1	.	.	3	3	-	1	14 1 93 190
1	.	.	6	6	-	-	14 1 93 205
2	.	.	17	17	-	1	14 1 93 250
2	.	.	33	28	5	4	14 1 93 265
1	.	.	13	12	1	1	14 1 93 300
3	44	3 034	15	10	4	3	14 1 93 350
4	91	6 586	48	44	4	4	14 1 93 490
1	.	.	4	3	1	1	14 1 93 510
6	184	19 277	25	24	1	1	14 1 93 520
532	12 155	876 016	2 168	1 852	237	473	141

Regierungsbezirk Chemnitz

Schlüssel- nummer	Kreis Gemeinde	Baugenehmigungen 2003					Wohnfläche in m²
		Wohnungen in Wohn- und Nichtwohnggeb.	davon mit ... Räumen				
			1 und 2	3	4	5 und mehr	
		124	125	126	127	128	129
Noch: Kreis Aue-Schwarzenberg							
14 1 91 180	Johanngeorgenstadt, Stadt	4	-	-	-	4	470
14 1 91 190	Lauter/Sa., Stadt	8	1	-	1	6	910
14 1 91 220	Lößnitz, Stadt	38	-1	5	14	20	3 660
14 1 91 230	Markersbach	3	-	-	-	3	601
14 1 91 240	Pöhl	1	-	1	-	-	57
14 1 91 250	Raschau	55	-1	31	17	8	4 193
14 1 91 260	Rittersgrün	2	-	-	-	2	290
14 1 91 270	Schlema	35	3	4	1	27	3 701
14 1 91 280	Schneeberg, Stadt	49	3	5	9	32	5 121
14 1 91 290	Schönheide	4	-	-1	1	4	513
14 1 91 300	Schwarzenberg/Erzgeb., Stadt	21	4	-2	3	16	2 830
14 1 91 310	Sosa	1	-	-	-	1	248
14 1 91 320	Stützengrün	8	1	-	-	7	1 059
14 1 91 340	Zschorlau	16	3	6	-1	8	1 844
14 1 93	Kreis Zwickauer Land	305	20	6	26	253	39 126
14 1 93 020	Crimmitschau, Stadt	78	25	7	4	42	7 834
14 1 93 030	Crinitzberg	2	1	-	-	1	178
14 1 93 080	Dennheritz	9	-	-	2	7	1 257
14 1 93 100	Fraureuth	3	-5	-	-1	9	650
14 1 93 130	Hartenstein, Stadt	11	-	-	4	7	1 209
14 1 93 140	Hartmannsdorf b. Kirchberg	4	1	-2	2	3	564
14 1 93 150	Hirschfeld	2	-	-	-1	3	245
14 1 93 160	Kirchberg, Stadt	14	-1	1	1	13	2 176
14 1 93 190	Langenbernsdorf	6	-	-1	2	5	853
14 1 93 205	Langenweißbach	-10	-	-3	-9	2	-170
14 1 93 250	Lichtentanne	18	-	2	-	16	2 553
14 1 93 265	Mülsen	39	-1	1	5	34	4 926
14 1 93 300	Neukirchen/Pleiße	15	1	1	1	12	1 947
14 1 93 350	Reinsdorf	22	-1	1	7	15	2 597
14 1 93 490	Werdau, Stadt	57	1	2	2	52	7 846
14 1 93 510	Wildenfels, Stadt	5	-	-	-	5	603
14 1 93 520	Wilkau-Haßlau, Stadt	30	-1	-3	7	27	3 858
141	Regierungsbezirk Chemnitz	3 360	197	240	626	2 297	400 852

Regierungsbezirk Chemnitz

Baufertigstellungen 2003									Schlüssel- nummer
Errichtung neuer Gebäude			Wohnungen in Wohn- und Nichtwohngeb.	davon mit ... Räumen				Wohnfläche in m²	
Wohn- gebäude	dar. mit 1 und 2 Wohnungen	Nichtwohn- gebäude		1 und 2	3	4	5 und mehr		
130	131	132	133	134	135	136	137	138	
3	3	1	4	-	-	1	3	407	14 1 91 180
6	4	1	16	1	-	6	9	1 428	14 1 91 190
11	8	2	24	-	-	10	14	2 161	14 1 91 220
4	4	-	4	-	-	-	4	606	14 1 91 230
-	-	-	-	-	-1	1	-	33	14 1 91 240
12	10	1	56	1	29	18	8	4 345	14 1 91 250
3	3	-	4	-	-	-	4	498	14 1 91 260
14	14	2	19	-	-1	1	19	1 961	14 1 91 270
26	25	2	36	2	4	4	26	4 003	14 1 91 280
2	1	-	8	-	4	-2	6	659	14 1 91 290
20	19	9	27	-	-1	8	20	3 082	14 1 91 300
2	2	-	2	-	-	1	1	244	14 1 91 310
3	3	2	15	2	10	-1	4	999	14 1 91 320
7	7	1	11	-	5	3	3	1 242	14 1 91 340
147	143	27	269	5	49	55	160	28 029	14 1 93
17	15	5	55	1	30	4	20	4 304	14 1 93 020
3	3	-	4	-	-	-2	6	560	14 1 93 030
2	2	-	3	-	-	-1	4	434	14 1 93 080
1	1	1	2	-	-	-	2	266	14 1 93 100
4	4	2	7	-	-	-	7	902	14 1 93 130
1	1	-	1	-	-2	2	1	183	14 1 93 140
1	1	1	2	-	1	-	1	397	14 1 93 150
4	3	1	20	-	5	13	2	1 362	14 1 93 160
7	7	2	16	-	1	2	13	2 118	14 1 93 190
5	5	-	8	-4	6	2	4	877	14 1 93 205
13	13	1	14	-	-3	2	15	2 015	14 1 93 250
25	24	4	42	5	3	11	23	4 253	14 1 93 265
7	7	-	8	-	-	1	7	922	14 1 93 300
18	18	1	25	-	3	8	14	2 734	14 1 93 350
24	24	7	28	1	2	3	22	3 625	14 1 93 490
3	3	1	14	-	2	7	5	871	14 1 93 510
12	12	1	20	2	1	3	14	2 206	14 1 93 520
1 645	1 570	430	2 891	8	311	695	1 877	335 141	141

Regierungsbezirk Chemnitz

Schlüssel- nummer	Kreis Gemeinde	Fortschreibung des Gebäude- und Wohnungsbestandes				
		Bestand an Wohnge- bäuden	darunter mit 1 oder 2 Wohnungen	Bestand an Wohnungen in		
				insge- samt	davon mit ... Räumen	
					1	2
		139	140	141	142	143
Noch: Kreis Aue-Schwarzenberg						
14 1 91 180	Johanngeorgenstadt, Stadt	1 027	573	3 960	104	373
14 1 91 190	Lauter/Sa., Stadt	1 088	771	2 621	12	146
14 1 91 220	Lößnitz, Stadt	1 753	1 207	5 957	361	538
14 1 91 230	Markersbach	406	322	910	6	38
14 1 91 240	Pöhl	308	250	627	1	39
14 1 91 250	Raschau	747	522	2 217	14	81
14 1 91 260	Rittersgrün	448	335	961	4	41
14 1 91 270	Schlema	1 010	668	2 769	2	60
14 1 91 280	Schneeberg, Stadt	2 572	1 623	8 803	162	393
14 1 91 290	Schönheide	1 108	777	2 810	33	137
14 1 91 300	Schwarzenberg/Erzgeb., Stadt	2 736	1 666	10 322	179	878
14 1 91 310	Sosa	499	418	972	1	37
14 1 91 320	Stützengrün	932	765	1 776	6	66
14 1 91 340	Zschorlau	1 325	1 084	2 684	10	89
14 1 93	Kreis Zwickauer Land	27 782	20 563	70 549	977	3 814
14 1 93 020	Crimmitschau, Stadt	4 384	2 789	12 905	251	751
14 1 93 030	Crinitzberg	538	457	1 008	1	55
14 1 93 080	Dennheritz	417	386	708	3	20
14 1 93 100	Fraureuth	1 289	975	3 083	8	87
14 1 93 130	Hartenstein, Stadt	1 142	932	2 303	13	106
14 1 93 140	Hartmannsdorf b. Kirchberg	339	296	660	6	41
14 1 93 150	Hirschfeld	357	318	609	4	20
14 1 93 160	Kirchberg, Stadt	2 049	1 561	5 349	173	382
14 1 93 190	Langenbernsdorf	1 176	1 112	1 740	5	43
14 1 93 205	Langenweißbach	736	611	1 469	11	41
14 1 93 250	Lichtentanne	1 725	1 381	3 565	13	112
14 1 93 265	Mülsen	2 970	2 479	6 329	17	265
14 1 93 300	Neukirchen/Pleiße	953	714	2 180	8	86
14 1 93 350	Reinsdorf	1 824	1 312	4 571	127	188
14 1 93 490	Werdau, Stadt	4 848	3 238	14 911	316	937
14 1 93 510	Wildenfels, Stadt	1 069	885	2 083	3	83
14 1 93 520	Wilkau-Haßlau, Stadt	1 966	1 117	7 076	18	597
141	Regierungsbezirk Chemnitz	291 038	205 484	862 521	12 424	55 484

Regierungsbezirk Chemnitz

am 31. Dezember 2003								Schlüssel- nummer
Wohn- und Nichtwohngebäuden							Wohnungen je 1 000 Einwohner	
davon mit ... Räumen						Wohnfläche in 1 000 m²		
3	4	5	6	7 und mehr	darin Räume			
144	145	146	147	148	149	150	151	
1 379	1 370	449	184	101	760	2 597	689	14 1 91 180
787	823	480	234	139	1 024	1 804	517	14 1 91 190
1 438	1 689	955	641	335	2 462	3 746	562	14 1 91 220
222	334	157	87	66	509	652	466	14 1 91 230
170	192	135	47	43	322	455	476	14 1 91 240
765	782	393	105	77	595	1 484	535	14 1 91 250
203	343	206	95	69	517	702	508	14 1 91 260
967	949	443	228	120	911	1 968	495	14 1 91 270
2 501	2 611	1 488	1 177	471	3 549	5 844	515	14 1 91 280
828	976	515	217	104	792	1 898	522	14 1 91 290
2 344	4 148	1 814	599	360	2 726	6 556	546	14 1 91 300
258	298	207	95	76	561	693	432	14 1 91 310
426	558	403	193	124	971	1 306	451	14 1 91 320
714	858	503	308	202	1 548	1 969	448	14 1 91 340
18 552	23 799	13 694	6 113	3 600	27 356	49 075	539	14 1 93
2 893	4 556	2 502	1 190	762	5 837	8 660	570	14 1 93 020
233	338	210	100	71	551	741	421	14 1 93 030
172	207	173	87	46	348	554	483	14 1 93 080
930	1 096	541	254	167	1 272	2 196	523	14 1 93 100
581	792	400	264	147	1 110	1 685	452	14 1 93 130
131	205	145	73	59	439	500	447	14 1 93 140
151	195	142	57	40	310	469	471	14 1 93 150
1 286	1 790	1 087	412	219	1 637	3 610	555	14 1 93 160
318	450	447	274	203	1 558	1 511	436	14 1 93 190
325	543	295	151	103	782	1 087	507	14 1 93 205
919	1 224	737	348	212	1 599	2 674	497	14 1 93 250
1 370	2 022	1 609	676	370	2 763	4 615	502	14 1 93 265
630	743	405	196	112	875	1 568	482	14 1 93 300
1 214	1 510	900	416	216	1 632	3 249	515	14 1 93 350
4 865	5 106	2 225	926	536	4 080	9 794	601	14 1 93 490
484	669	466	233	145	1 095	1 549	510	14 1 93 510
2 050	2 353	1 410	456	192	1 468	4 614	591	14 1 93 520
244 102	311 506	145 245	57 944	35 816	271 914	581 438	550	141

Regierungsbezirk Chemnitz

Schlüssel- nummer	Kreis Gemeinde	Tourismus 2003				Straßenver- kehrsunfälle insgesamt (ohne sonst.)
		geöffnete Beherber- gungsstätten	angebotene Gästebetten	Ankünfte	Übernach- tungen	
		152	153	154	155	156
Noch: Kreis Aue-Schwarzenberg						
14 1 91 180	Johanngeorgenstadt, Stadt	14	627	15 258	50 766	38
14 1 91 190	Lauter/Sa., Stadt	3	110	4 952	11 860	26
14 1 91 220	Lößnitz, Stadt	5	97	1 614	4 102	49
14 1 91 230	Markersbach	1	.	.	.	9
14 1 91 240	Pöhl	1	.	.	.	3
14 1 91 250	Raschau	1	.	.	.	16
14 1 91 260	Rittersgrün	5	112	2 091	6 918	13
14 1 91 270	Schlema	4	185	8 255	24 303	36
14 1 91 280	Schneeberg, Stadt	7	469	19 690	56 477	86
14 1 91 290	Schönheide	4	159	6 736	15 187	23
14 1 91 300	Schwarzenberg/Erzgeb., Stadt	8	373	17 342	46 422	73
14 1 91 310	Sosa	5	135	3 910	9 538	4
14 1 91 320	Stützengrün	2	.	.	.	23
14 1 91 340	Zschorlau	1	.	.	.	26
14 1 93	Kreis Zwickauer Land	47	1 414	53 414	113 865	761
14 1 93 020	Crimmitschau, Stadt	10	206	7 931	16 984	120
14 1 93 030	Crinitzberg	-	-	-	-	12
14 1 93 080	Dennheritz	-	-	-	-	15
14 1 93 100	Fraureuth	1	.	.	.	15
14 1 93 130	Hartenstein, Stadt	4	122	10 659	18 268	64
14 1 93 140	Hartmannsdorf b. Kirchberg	2	.	.	.	5
14 1 93 150	Hirschfeld	-	-	-	-	23
14 1 93 160	Kirchberg, Stadt	1	.	.	.	53
14 1 93 190	Langenbernsdorf	5	162	2 754	11 046	14
14 1 93 205	Langenweißbach	1	.	.	.	10
14 1 93 250	Lichtentanne	2	.	.	.	51
14 1 93 265	Mülsen	5	113	3 239	8 222	63
14 1 93 300	Neukirchen/Pleiße	4	198	6 147	11 336	26
14 1 93 350	Reinsdorf	2	.	.	.	68
14 1 93 490	Werdau, Stadt	8	265	7 955	16 787	118
14 1 93 510	Wildenfels, Stadt	-	-	-	-	26
14 1 93 520	Wilkau-Haßlau, Stadt	2	.	.	.	63
141	Regierungsbezirk Chemnitz	813	39 049	1 466 898	4 651 565	9 297

Regierungsbezirk Chemnitz

Schwerwiegende Unfälle mit Sachschaden 2003		Straßenverkehrsunfälle mit Personenschaden 2003				Kraftfahrzeugbestand am 1. Januar 2004			Schlüsselnummer
im engeren Sinne	unter Alkoholeinwirkung	insgesamt	verunglückte Personen			insgesamt	darunter		
			Getötete	Schwerverletzte	Leichtverletzte		Pkw	Krafträder	
157	158	159	160	161	162	163	164	165	
13	2	23	-	14	20	3 416	3 019	166	14 1 91 180
8	-	18	-	3	20	3 294	2 895	159	14 1 91 190
15	1	33	-	12	29	7 255	6 402	314	14 1 91 220
3	-	6	-	3	5	1 465	1 219	93	14 1 91 230
-	-	3	-	-	3	942	802	58	14 1 91 240
3	1	12	1	8	6	2 705	2 329	158	14 1 91 250
2	-	11	-	4	10	1 413	1 175	99	14 1 91 260
8	4	24	-	9	26	3 710	3 223	169	14 1 91 270
24	3	59	-	24	52	10 787	9 488	521	14 1 91 280
7	2	14	-	3	12	3 407	2 933	150	14 1 91 290
21	4	48	1	21	48	12 646	10 969	561	14 1 91 300
-	-	4	-	3	5	1 485	1 267	90	14 1 91 310
9	-	14	-	7	11	2 843	2 327	167	14 1 91 320
6	1	19	-	11	20	3 830	3 375	168	14 1 91 340
178	47	536	5	179	554	87 088	73 670	4 347	14 1 93
22	9	89	-	21	118	13 465	11 511	597	14 1 93 020
3	1	8	1	6	4	1 653	1 333	97	14 1 93 030
3	1	11	-	2	12	1 124	877	55	14 1 93 080
3	1	11	-	3	9	3 584	3 149	164	14 1 93 100
26	4	34	1	17	39	3 340	2 812	188	14 1 93 130
2	1	2	-	1	1	1 167	906	62	14 1 93 140
7	-	16	-	5	19	1 160	891	64	14 1 93 150
9	3	41	-	13	47	6 236	5 282	383	14 1 93 160
1	2	11	1	4	9	2 967	2 367	158	14 1 93 190
-	1	9	-	3	9	1 924	1 651	126	14 1 93 205
14	-	37	-	8	41	5 124	4 321	278	14 1 93 250
15	2	46	1	25	37	9 056	7 628	521	14 1 93 265
3	1	22	-	9	23	2 830	2 403	140	14 1 93 300
17	2	49	-	17	46	6 359	5 086	257	14 1 93 350
20	14	84	-	22	78	15 636	13 671	729	14 1 93 490
10	2	14	-	8	16	2 986	2 459	163	14 1 93 510
18	3	42	1	13	38	7 211	6 420	318	14 1 93 520
2 684	467	6 146	120	2 164	5 958	1 029 042	881 456	50 150	141

Regierungsbezirk Chemnitz

Schlüssel- nummer	Kreis Gemeinde	Ist-Aufkommen an Gemeindesteuern 2003 in 1 000 €				
		Grund- steuer A	Grund- steuer B	Gewerbe- steuer	Gemeindeanteil an der Ein- kommensteuer	Gemeindeanteil an der Umsatzsteuer
		166	167	168	169	170
Noch: Kreis Aue-Schwarzenberg						
14 1 91 180	Johanngeorgenstadt, Stadt	5	462	182	352	74
14 1 91 190	Lauter/Sa., Stadt	5	317	259	283	77
14 1 91 220	Lößnitz, Stadt	12	689	996	629	166
14 1 91 230	Markersbach	7	131	865	110	78
14 1 91 240	Pöhl	3	55	43	75	14
14 1 91 250	Raschau	6	211	437	263	51
14 1 91 260	Rittersgrün	4	117	131	99	20
14 1 91 270	Schlema	6	572	442	297	166
14 1 91 280	Schneeberg, Stadt	9	1 130	1 012	1 157	284
14 1 91 290	Schönheide	4	406	432	246	96
14 1 91 300	Schwarzenberg/Erzgeb., Stadt	13	1 370	940	1 310	432
14 1 91 310	Sosa	4	99	29	106	16
14 1 91 320	Stützengrün	7	305	304	216	73
14 1 91 340	Zschorlau	8	356	1 150	373	73
14 1 93	Kreis Zwickauer Land	393	8 503	13 173	9 120	3 251
14 1 93 020	Crimmitschau, Stadt	85	1 606	1 848	1 286	528
14 1 93 030	Crinitzberg	11	162	208	144	54
14 1 93 080	Dennheritz	15	92	1 395	113	105
14 1 93 100	Fraureuth	19	383	1 045	353	70
14 1 93 130	Hartenstein, Stadt	22	346	803	301	188
14 1 93 140	Hartmannsdorf b. Kirchberg	6	84	45	87	20
14 1 93 150	Hirschfeld	9	112	62	93	97
14 1 93 160	Kirchberg, Stadt	23	596	1 139	721	179
14 1 93 190	Langenbernsdorf	31	217	238	212	45
14 1 93 205	Langenweißbach	12	185	209	181	47
14 1 93 250	Lichtentanne	25	419	373	626	190
14 1 93 265	Mülsen	38	723	968	1 029	231
14 1 93 300	Neukirchen/Pleiße	17	308	234	275	190
14 1 93 350	Reinsdorf	16	539	426	749	167
14 1 93 490	Werdau, Stadt	37	1 745	2 380	1 742	618
14 1 93 510	Wildenfels, Stadt	18	214	235	286	65
14 1 93 520	Wilkau-Haßlau, Stadt	8	770	1 566	922	457
141	Regierungsbezirk Chemnitz	4 314	127 456	206 610	113 873	45 453

Regierungsbezirk Chemnitz

Hebesätze in %			Realsteuer- aufbringungs- kraft 2003	Steuereinnahmekraft 2003		Schuldenstand am 31.12.2003		Personal- stand am 30. Juni 2003	Schlüssel- nummer
Grund- steuer A	Grund- steuer B	Gewerbe- steuer		insgesamt	je Einwohner	insgesamt	je Einwohner		
				1 000 €	1 000 €	€	1 000 €		
171	172	173	174	175	176	177	178	179	
300	400	380	687	1 075	183	11 127	1 897	74	14 1 91 180
280	375	380	642	949	186	4 496	883	63	14 1 91 190
270	370	380	1 873	2 463	230	5 479	511	128	14 1 91 220
300	370	380	1 090	1 101	561	1 676	854	17	14 1 91 230
300	370	360	113	193	145	753	564	12	14 1 91 240
300	375	380	715	940	224	5 400	1 287	43	14 1 91 250
280	380	370	280	371	198	1 523	813	48	14 1 91 260
335	420	380	1 056	1 428	253	5 946	1 054	61	14 1 91 270
280	389	401	2 267	3 511	204	17 128	994	115	14 1 91 280
250	380	380	921	1 174	216	1 278	235	58	14 1 91 290
300	350	370	2 701	4 245	222	14 593	763	268	14 1 91 300
400	350	380	153	270	120	767	341	3	14 1 91 310
280	410	380	648	875	221	2 743	693	43	14 1 91 320
290	390	400	1 574	1 795	299	6 692	1 115	66	14 1 91 340
295	374	380	24 192	33 860	258	119 521	909	2 617	14 1 93
350	380	380	3 846	5 280	232	15 208	667	257	14 1 93 020
330	500	380	370	526	218	5 798	2 407	19	14 1 93 030
330	380	400	1 548	1 493	1 020	247	169	11	14 1 93 080
260	350	380	1 612	1 820	307	3 367	568	66	14 1 93 100
300	400	380	1 254	1 578	309	4 838	946	48	14 1 93 130
250	400	380	143	242	163	371	249	17	14 1 93 140
250	330	350	226	401	310	759	586	45	14 1 93 150
300	370	380	1 932	2 598	266	12 284	1 256	60	14 1 93 160
280	350	365	562	767	191	1 260	314	24	14 1 93 190
275	385	385	437	623	214	1 061	364	85	14 1 93 205
300	380	400	871	1 615	225	7 528	1 051	89	14 1 93 250
250	360	360	1 994	3 044	241	9 639	764	95	14 1 93 265
280	350	380	640	1 057	233	1 413	312	43	14 1 93 300
300	380	400	1 049	1 883	213	7 784	880	71	14 1 93 350
270	370	360	4 740	6 584	264	20 464	820	261	14 1 93 490
320	360	400	508	814	199	1 902	465	23	14 1 93 510
300	385	400	2 458	3 532	293	8 384	696	141	14 1 93 520
292	398	394	354 519	472 961	300	1 682 518	1 067	29 537	141

Regierungsbezirk Chemnitz

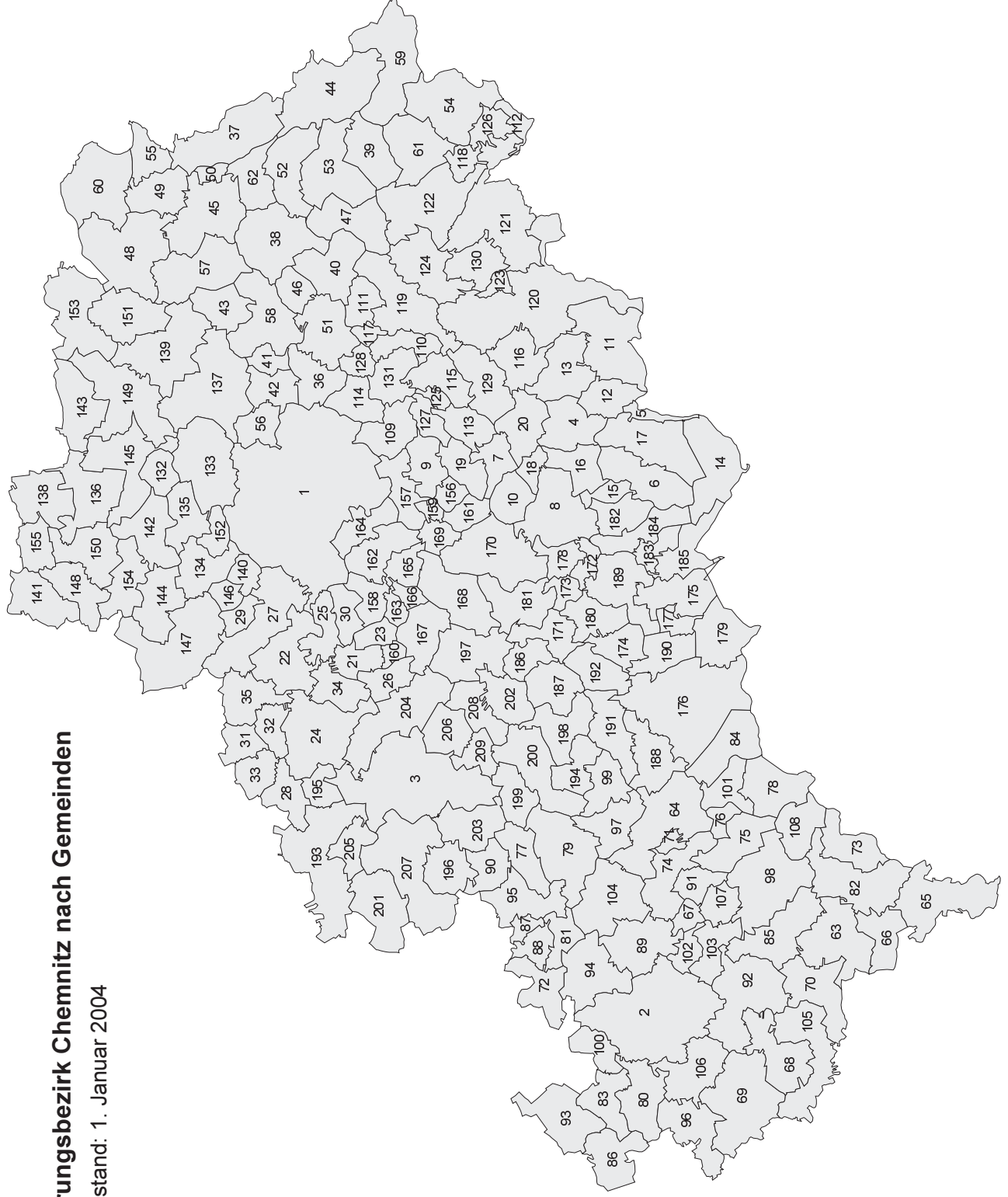
Schlüssel- nummer	Kreis Gemeinde	Berein. Einnahmen der öffentlichen Kommunalhaushalte 2003 in 1 000 €				
		insgesamt	Einnahmen der laufenden Rechnung	darunter		Einnahmen der Kapital- rechnung
				Schlüsselzu- weis. v. Land	Gebühren, zweckg. Abg.	
		180	181	182	183	184
Noch: Kreis Aue-Schwarzenberg						
14 1 91 180	Johanngeorgenstadt, Stadt	7 526	5 069	1 926	243	2 457
14 1 91 190	Lauter/Sa., Stadt	3 892	3 394	1 659	164	498
14 1 91 220	Lößnitz, Stadt	9 979	7 841	3 927	210	2 137
14 1 91 230	Markersbach	2 691	1 921	432	43	770
14 1 91 240	Pöhl	1 258	801	374	-	457
14 1 91 250	Raschau	3 674	2 721	1 279	111	953
14 1 91 260	Rittersgrün	3 292	1 421	459	43	1 871
14 1 91 270	Schlema	6 336	4 575	1 591	258	1 762
14 1 91 280	Schneeberg, Stadt	18 580	13 062	6 533	408	5 518
14 1 91 290	Schönheide	5 654	4 096	1 576	271	1 558
14 1 91 300	Schwarzenberg/Erzgeb., Stadt	20 461	16 781	6 826	637	3 680
14 1 91 310	Sosa	1 537	1 408	653	20	129
14 1 91 320	Stützengrün	2 976	2 348	766	120	628
14 1 91 340	Zschorlau	6 177	4 829	2 087	101	1 349
14 1 93	Kreis Zwickauer Land	180 843	152 519	70 235	14 266	28 324
14 1 93 020	Crimmitschau, Stadt	20 449	18 679	8 491	1 114	1 770
14 1 93 030	Crinitzberg	2 224	1 797	804	100	427
14 1 93 080	Dennheritz	1 953	1 891	-	48	61
14 1 93 100	Fraureuth	4 175	3 889	1 209	357	286
14 1 93 130	Hartenstein, Stadt	4 684	3 790	1 195	152	894
14 1 93 140	Hartmannsdorf b. Kirchberg	3 576	2 255	367	1 325	1 321
14 1 93 150	Hirschfeld	1 786	1 613	194	381	173
14 1 93 160	Kirchberg, Stadt	8 257	6 772	2 952	235	1 485
14 1 93 190	Langenbernsdorf	3 308	2 786	1 116	73	522
14 1 93 205	Langenweißbach	2 833	2 626	770	78	208
14 1 93 250	Lichtentanne	6 500	5 823	2 236	285	677
14 1 93 265	Mülsen	12 708	10 261	4 576	355	2 447
14 1 93 300	Neukirchen/Pleiße	3 584	3 020	1 151	268	564
14 1 93 350	Reinsdorf	6 877	5 735	2 762	91	1 142
14 1 93 490	Werdau, Stadt	26 287	20 992	9 627	1 501	5 294
14 1 93 510	Wildenfels, Stadt	3 848	2 902	1 277	30	946
14 1 93 520	Wilkau-Haßlau, Stadt	11 275	9 305	3 074	441	1 969
141	Regierungsbezirk Chemnitz	2 578 577	2 093 590	915 738	181 946	484 988

Regierungsbezirk Chemnitz

Bereinigte Ausgaben der öffentlichen Kommunalhaushalte 2003 in 1 000 €							Finanzierungs- saldo 2003 in 1 000 €	Schlüssel- nummer
insgesamt	Ausgaben der laufenden Rechnung	darunter		Ausgaben der Kapital- rechnung	darunter			
		Personal- ausgaben	laufender Sachaufwand		Sach- investitionen	darunter Bau- maßnahmen		
185	186	187	188	189	190	191	192	
7 524	5 018	1 624	1 260	2 506	2 486	2 457	2	14 1 91 180
3 693	3 136	1 630	693	557	561	554	199	14 1 91 190
9 015	6 706	2 906	1 482	2 309	2 127	1 928	964	14 1 91 220
2 191	1 107	284	247	1 084	1 028	885	500	14 1 91 230
1 180	759	274	124	421	421	418	78	14 1 91 240
3 739	2 717	1 291	642	1 022	1 022	989	-65	14 1 91 250
3 282	1 273	511	293	2 009	1 974	1 894	10	14 1 91 260
6 237	4 364	2 155	1 143	1 874	1 684	1 316	99	14 1 91 270
17 849	11 919	3 459	2 319	5 930	4 121	3 683	731	14 1 91 280
5 699	3 341	1 594	926	2 358	2 232	2 119	-45	14 1 91 290
18 072	14 480	6 009	3 220	3 592	3 232	2 889	2 390	14 1 91 300
1 464	1 320	143	382	143	157	101	74	14 1 91 310
3 216	2 247	1 164	490	969	1 053	959	-240	14 1 91 320
4 792	3 527	1 512	783	1 265	1 043	902	1 386	14 1 91 340
173 041	141 801	57 259	26 415	31 240	29 259	26 398	7 802	14 1 93
19 621	16 868	7 232	3 158	2 753	2 262	1 721	829	14 1 93 020
1 949	1 720	632	439	228	174	142	275	14 1 93 030
1 384	993	414	217	391	387	367	568	14 1 93 080
4 710	3 822	2 033	785	888	533	407	-535	14 1 93 100
4 304	3 337	1 091	663	967	801	728	380	14 1 93 130
2 264	906	459	226	1 358	1 358	1 307	1 312	14 1 93 140
1 788	1 536	878	378	252	250	217	-2	14 1 93 150
8 508	6 655	2 039	1 234	1 853	1 841	1 801	-251	14 1 93 160
2 947	2 390	757	721	557	549	527	361	14 1 93 190
3 002	2 311	1 319	555	690	629	606	-168	14 1 93 205
6 089	4 959	2 527	1 088	1 131	1 098	1 008	411	14 1 93 250
11 658	8 406	2 950	2 293	3 252	3 066	2 713	1 049	14 1 93 265
3 463	2 965	1 485	748	499	499	350	121	14 1 93 300
6 184	5 099	1 761	1 125	1 085	1 085	826	692	14 1 93 350
24 540	18 439	8 408	3 482	6 101	5 955	5 771	1 747	14 1 93 490
3 642	2 630	904	742	1 012	1 012	938	207	14 1 93 510
11 079	8 905	4 354	1 682	2 174	2 167	2 014	196	14 1 93 520
2 551 497	1 944 011	753 596	447 886	607 486	544 738	470 920	27 080	141

Regierungsbezirk Chemnitz nach Gemeinden

Gebietsstand: 1. Januar 2004



1 Chemnitz, Stadt	38 Brand-Erbisdorf, Stadt	75 Grünbach, Höhenluftkurort	112 Deutschneudorf	149 Rossau	186 Schlema
2 Plauen, Stadt	39 Dorfchemnitz	76 Hammerbrücke	113 Drebach	150 Seelitz	187 Schneeberg, Stadt
3 Zwickau, Stadt	40 Eppendorf	77 Heinsdorfergrund	114 Gomau/Erzgeb.	151 Striegal	188 Schönheide
4 Annaberg-Buchholz, Stadt	41 Falkenau	78 Klingenthal/Sa., Stadt	115 Großsörsdorf	152 Taura	189 Schwarzenberg/Erzgeb., Stadt
5 Bärenstein	42 Flöha, Stadt	79 Lengenfeld, Stadt	116 Großrückerswalde	153 Tiefenbach	190 Sosa
6 Crottendorf	43 Frankenstein	80 Leubnitz	117 Grünhainichen	154 Wechselburg	191 Stützengrün
7 Ehrenfriedersdorf, Stadt	44 Frauenstein, Stadt	81 Limbach	118 Heidersdorf	155 Zettlitz	192 Zschorlau
8 Elterlein, Stadt	45 Freiberg, Stadt	82 Markneukirchen, Stadt	119 Lengenfeld, Stadt	156 Auerbach	193 Crimmitschau, Stadt
9 Gelenau/Erzgeb.	46 Gahleitz	83 Mehltheuer	120 Marienberg, Stadt	157 Burkhardtsdorf	194 Crinitzberg
10 Geyer, Stadt	47 Großhartmannsdorf	84 Morgenröthe-Rautenkranz	121 Oberrhau, Stadt	158 Erlbach-Kirchberg	195 Dennheritz
11 Jöhstadt, Stadt	48 Großschirma, Stadt	85 Mühltal	122 Pfaffroda	159 Gomsdorf	196 Fraureuth
12 Königswalde	49 Halsbrücke	86 Mühltröpp, Stadt	123 Pöbershau	160 Hohnsdorf	197 Hartenstein, Stadt
13 Mildenhau	50 Hilbersdorf	87 Mylau, Stadt	124 Pockau	161 Homersdorf	198 Hartmannsdorf b. Kirchberg
14 Oberwiesenthal, Stadt, Kurort	51 Leubsdorf	88 Netzschkau, Stadt	125 Scharfenstein	162 Jahnsdorf/Erzgeb.	199 Hirschfeld
15 Scheibenberg, Stadt	52 Lichtenberg/Erzgeb.	89 Neuensalz	126 Seiffen/Erzgeb., Kurort	163 Lugau/Erzgeb., Stadt	200 Kirchberg, Stadt
16 Schlettau, Stadt	53 Mulda/Sa.	90 Neumark	127 Venusberg	164 Neukirchen/Erzgeb.	201 Langenbernsdorf
17 Sehmatal	54 Neuhausen/Erzgeb.	91 Neu, Stadt/Vogtl.	128 Waldkirchen/Erzgeb.	165 Niederdorf	202 Langenweißbach
18 Tannenberg	55 Niederschöna	92 Oelsnitz, Stadt	129 Volkenstein, Stadt	166 Niederwürschnitz	203 Lichtenanne
19 Thum, Stadt	56 Niederswiesa	93 Pausa/Vogtl., Stadt	130 Zöblitz, Stadt	167 Oelsnitz/Erzgeb., Stadt	204 Mülsen
20 Wiesa	57 Oberschöna	94 Pöhl	131 Zschopau, Stadt	168 Stollberg/Erzgeb., Stadt	205 Neukirchen/Pleiße
21 Bernsdorf	58 Oederan, Stadt	95 Reichenbach im Vogtland, Stadt	132 Altmittweida	169 Thalheim/Erzgeb., Stadt	206 Reinsdorf
22 Callenberg	59 Reichenberg-Bienenmühle	96 Reuth	133 Lichtenau	170 Zwönitz, Stadt	207 Werdau, Stadt
23 Gersdorf	60 Reinsberg	97 Rodewisch, Stadt	134 Burgstädt, Stadt	171 Aue, Stadt	208 Wildenfels, Stadt
24 Glauchau, Stadt	61 Sayda, Stadt	98 Schöneck/Vogtl., Stadt	135 Claußnitz	172 Beierfeld	209 Wilkau-Haßlau, Stadt
25 Hohenstein-Ernstthal, Stadt	62 Weißenborn/Erzgeb.	99 Steinberg	136 Erlau	173 Bernsbach	
26 Lichtenstein/Sa., Stadt	63 Adorf, Stadt	100 Syrau	137 Frankenberg/Sa., Stadt	174 Bockau	
27 Limbach-Oberfrohna, Stadt	64 Auerbach/Vogtl., Stadt	101 Tannenbergstal/Vogl.	138 Geringswalde, Stadt	175 Breitenbrunn/Erzgeb.	
28 Meerane, Stadt	65 Bad Brambach	102 Theuma	139 Hainichen, Stadt	176 Eibenstock, Stadt	
29 Niederfrohna	66 Bad Elster, Stadt	103 Tirspsdorf	140 Hartmannsdorf	177 Erlabrunn	
30 Oberlungwitz, Stadt	67 Bergen	104 Treuen, Stadt	141 Königsfeld	178 Grünhain, Stadt	
31 Oberwiera	68 Bösenbrunn	105 Triebel/Vogtl.	142 Königshain-Wiederau	179 Johanngeorgenstadt, Stadt	
32 Remse	69 Burgstein	106 Weischlitz	143 Kriebstein	180 Lauter/Sa., Stadt	
33 Schönberg	70 Eichigt	107 Werdau	144 Lunzenau, Stadt	181 Lößnitz, Stadt	
34 St. Egidien	71 Elfeld	108 Zwota	145 Mittweida, Stadt	182 Markersbach	
35 Waldenburg, Stadt	72 Elsterberg, Stadt	109 Amtsberg	146 Mühlau	183 Pöhla	
36 Augustusburg, Stadt	73 Erlbach	110 Börmichen/Erzgeb.	147 Penig, Stadt	184 Raschau	
37 Bobritzsch	74 Falkenstein/Vogtl., Stadt	111 Borstendorf	148 Rochlitz, Stadt	185 Rittersgrün	

Regierungsbezirk Dresden

Schlüssel- nummer	Kreis Gemeinde	Fläche 31.12.2003 km²	Bevölkerung am			Einwoh- ner je km² 2003	
			3.10.1990	31. Dezember 2003			
			insgesamt	männlich	weiblich		
		1	2	3	4	5	6
Kreisfreie Städte							
14 2 62 000	Dresden, Stadt	328,29	514 071	483 632	234 239	249 393	1 473
14 2 63 000	Görlitz, Stadt	67,22	76 603	58 518	27 856	30 662	871
14 2 64 000	Hoyerswerda, Stadt	94,76	68 982	45 011	21 772	23 239	475
14 2 72	Kreis Bautzen	955,47	170 479	152 391	74 819	77 572	159
14 2 72 010	Bautzen, Stadt	66,63	52 884	42 160	20 117	22 043	633
14 2 72 020	Bischofswerda, Stadt	46,26	14 959	13 250	6 325	6 925	286
14 2 72 030	Burkau	31,83	3 151	3 004	1 501	1 503	94
14 2 72 040	Crosta	9,32	1 827	1 811	907	904	194
14 2 72 050	Cunewalde	26,62	6 362	5 647	2 766	2 881	212
14 2 72 060	Demitz-Thumitz	21,07	3 577	3 133	1 556	1 577	149
14 2 72 065	Doberschau-Gaußig	40,48	4 450	4 872	2 437	2 435	120
14 2 72 080	Frankenthal	9,43	1 135	1 077	541	536	114
14 2 72 110	Göda	43,26	3 481	3 515	1 781	1 734	81
14 2 72 130	Großdubrau	54,22	4 930	4 830	2 468	2 362	89
14 2 72 140	Großharthau	37,27	3 114	3 503	1 940	1 563	94
14 2 72 150	Großpostwitz/O.L.	16,42	3 099	3 150	1 558	1 592	192
14 2 72 160	Guttau	41,66	1 811	1 749	875	874	42
14 2 72 170	Hochkirch	41,73	2 639	2 563	1 283	1 280	61
14 2 72 180	Kirschau	6,52	2 840	2 656	1 346	1 310	408
14 2 72 200	Königswartha	41,39	4 197	3 877	1 899	1 978	94
14 2 72 210	Kubschütz	43,53	2 733	2 938	1 463	1 475	67
14 2 72 220	Malschwitz	51,55	3 917	3 824	1 899	1 925	74
14 2 72 240	Neschwitz	45,99	2 699	2 658	1 335	1 323	58
14 2 72 250	Neukirch/Lausitz	21,32	6 294	5 624	2 766	2 858	264
14 2 72 260	Obergurig	9,84	2 323	2 345	1 178	1 167	238
14 2 72 270	Puschwitz	11,74	1 198	1 057	538	519	90
14 2 72 280	Radibor	61,93	3 732	3 676	1 833	1 843	59
14 2 72 290	Rammenau	10,76	1 452	1 529	752	777	142
14 2 72 320	Schirgiswalde, Stadt	8,48	3 249	3 045	1 490	1 555	359
14 2 72 330	Schmölln-Putzkau	32,94	3 806	3 499	1 760	1 739	106
14 2 72 340	Sohland a. d. Spree	37,27	8 422	7 778	3 832	3 946	209
14 2 72 350	Steinigtwolmsdorf	18,03	3 720	3 464	1 723	1 741	192
14 2 72 380	Weißenberg, Stadt	50,92	3 968	3 628	1 827	1 801	71
14 2 72 390	Wilthen, Stadt	17,06	8 510	6 529	3 123	3 406	383
14 2 80	Kreis Meißen	631,69	155 299	150 550	73 200	77 350	238
14 2 80 040	Coswig, Stadt	25,85	26 123	22 621	10 902	11 719	875
14 2 80 065	Diera-Zehren	43,20	3 756	3 844	1 923	1 921	89
14 2 80 150	Käbschütztal	50,45	3 250	3 011	1 518	1 493	60
14 2 80 160	Ketzerbachtal	45,38	3 221	2 952	1 491	1 461	65
14 2 80 170	Klipphausen	61,65	5 055	6 167	3 075	3 092	100
14 2 80 190	Leuben-Schleinitz	26,71	1 949	1 657	817	840	62
14 2 80 210	Lommatzsch, Stadt	66,47	7 224	6 042	2 910	3 132	91
14 2 80 240	Meißen, Stadt	30,90	35 187	28 640	13 534	15 106	927
14 2 80 260	Moritzburg	46,37	6 123	8 078	4 032	4 046	174
14 2 80 270	Niederau	35,21	3 663	4 323	2 165	2 158	123
14 2 80 280	Nossen, Stadt	50,53	8 445	7 685	3 722	3 963	152

Regierungsbezirk Dresden

Bevölkerung im Alter von ... bis unter ... Jahren am 31. Dezember 2003									Schlüssel- nummer
unter 6	6 bis unter 15	15 bis unter 18	18 bis unter 25	25 bis unter 30	30 bis unter 40	40 bis unter 50	50 bis unter 65	65 und mehr	
7	8	9	10	11	12	13	14	15	
23 864	28 762	16 399	49 978	36 413	72 637	67 078	94 457	94 044	14 2 62 000
2 472	3 705	2 322	5 212	2 818	7 441	8 761	12 451	13 336	14 2 63 000
1 610	2 918	1 825	3 728	2 039	5 494	7 056	10 693	9 648	14 2 64 000
6 875	10 566	6 702	14 701	8 366	19 617	25 249	29 349	30 966	14 2 72
1 891	2 764	1 802	4 233	2 434	5 171	6 692	8 403	8 770	14 2 72 010
567	834	530	1 277	721	1 585	2 193	2 615	2 928	14 2 72 020
131	215	148	276	202	424	510	518	580	14 2 72 030
80	131	77	165	77	215	326	393	347	14 2 72 040
202	366	231	447	237	751	914	1 191	1 308	14 2 72 050
118	214	122	277	163	383	533	605	718	14 2 72 060
245	370	259	501	275	613	893	890	826	14 2 72 065
60	82	42	118	62	148	188	173	204	14 2 72 080
158	271	158	359	188	484	627	614	656	14 2 72 110
260	369	193	446	294	645	764	951	908	14 2 72 130
162	247	135	390	278	585	591	546	569	14 2 72 140
149	191	131	296	169	399	506	662	647	14 2 72 150
80	113	53	179	96	211	305	334	378	14 2 72 160
109	179	130	278	160	318	447	486	456	14 2 72 170
114	182	122	254	140	371	410	497	566	14 2 72 180
185	342	208	381	206	558	705	589	703	14 2 72 200
158	202	131	285	150	400	521	594	497	14 2 72 210
193	306	176	389	215	529	648	682	686	14 2 72 220
118	219	141	263	129	341	492	498	457	14 2 72 240
284	402	232	469	301	777	856	1 101	1 202	14 2 72 250
106	155	107	235	123	325	415	429	450	14 2 72 260
53	93	52	105	72	157	163	173	189	14 2 72 270
168	286	202	418	213	440	653	618	678	14 2 72 280
59	125	67	146	109	182	258	288	295	14 2 72 290
135	248	134	243	162	398	462	588	675	14 2 72 320
157	218	150	317	182	420	634	729	692	14 2 72 330
351	504	305	687	362	998	1 273	1 528	1 770	14 2 72 340
169	230	142	299	157	441	581	698	747	14 2 72 350
182	271	192	372	206	490	584	635	696	14 2 72 380
231	437	330	596	283	858	1 105	1 321	1 368	14 2 72 390
6 958	10 443	6 089	13 182	7 534	20 588	24 111	30 378	31 267	14 2 80
893	1 402	879	1 930	1 095	2 763	3 465	5 483	4 711	14 2 80 040
159	263	194	364	192	517	714	724	717	14 2 80 065
152	228	144	293	137	429	576	512	540	14 2 80 150
155	233	140	277	162	406	504	516	559	14 2 80 160
293	557	335	555	289	976	1 125	1 039	998	14 2 80 170
92	104	74	150	81	244	278	286	348	14 2 80 190
225	398	266	487	302	787	970	1 193	1 414	14 2 80 210
1 207	1 786	1 038	2 757	1 404	3 536	4 214	5 581	7 117	14 2 80 240
408	657	312	670	363	1 148	1 365	1 699	1 456	14 2 80 260
216	295	208	416	241	610	766	813	758	14 2 80 270
367	515	299	658	391	1 001	1 179	1 534	1 741	14 2 80 280

Regierungsbezirk Dresden

Schlüssel- nummer	Kreis Gemeinde	Lebendgeborene 2003		Gestorbene 2003		Überschuss bzw. Gestor-
		insgesamt	je 1 000 Einwohner	insgesamt	je 1 000 Einwohner	insgesamt
						insgesamt
		16	17	18	19	20
Kreisfreie Städte						
14 2 62 000	Dresden, Stadt	4 489	9,3	4 835	10,0	-346
14 2 63 000	Görlitz, Stadt	448	7,6	825	14,0	-377
14 2 64 000	Hoyerswerda, Stadt	250	5,5	563	12,3	-313
14 2 72	Kreis Bautzen	1 118	7,3	1 723	11,2	-605
14 2 72 010	Bautzen, Stadt	338	8,0	452	10,7	-114
14 2 72 020	Bischofswerda, Stadt	95	7,1	275	20,6	-180
14 2 72 030	Burkau	22	7,3	23	7,6	-1
14 2 72 040	Crosta	7	3,9	14	7,7	-7
14 2 72 050	Cunewalde	38	6,7	74	13,0	-36
14 2 72 060	Demitz-Thumitz	17	5,4	35	11,2	-18
14 2 72 065	Doberschau-Gaußig	42	8,6	43	8,8	-1
14 2 72 080	Frankenthal	8	7,4	10	9,3	-2
14 2 72 110	Göda	25	7,1	24	6,8	1
14 2 72 130	Großdubrau	41	8,5	39	8,0	2
14 2 72 140	Großharthau	31	8,7	30	8,4	1
14 2 72 150	Großpostwitz/O.L.	21	6,6	29	9,1	-8
14 2 72 160	Guttau	15	8,6	21	12,0	-6
14 2 72 170	Hochkirch	16	6,2	31	12,0	-15
14 2 72 180	Kirschau	23	8,6	24	9,0	-1
14 2 72 200	Königswartha	32	8,1	55	14,0	-23
14 2 72 210	Kubschütz	26	8,8	24	8,2	2
14 2 72 220	Malschwitz	29	7,6	33	8,6	-4
14 2 72 240	Neschwitz	24	9,0	24	9,0	-
14 2 72 250	Neukirch/Lausitz	35	6,2	50	8,8	-15
14 2 72 260	Obergurig	12	5,2	21	9,0	-9
14 2 72 270	Puschwitz	9	8,5	11	10,4	-2
14 2 72 280	Radibor	26	7,1	25	6,8	1
14 2 72 290	Rammenau	8	5,2	10	6,5	-2
14 2 72 320	Schirgiswalde, Stadt	18	5,9	61	19,9	-43
14 2 72 330	Schmölln-Putzkau	20	5,7	37	10,5	-17
14 2 72 340	Sohland a. d. Spree	56	7,2	109	13,9	-53
14 2 72 350	Steinigwolmsdorf	26	7,5	29	8,3	-3
14 2 72 380	Weißenberg, Stadt	22	6,0	41	11,2	-19
14 2 72 390	Wilthen, Stadt	36	5,4	69	10,4	-33
14 2 80	Kreis Meißen	1 161	7,7	1 682	11,2	-521
14 2 80 040	Coswig, Stadt	155	6,8	237	10,4	-82
14 2 80 065	Diera-Zehren	30	7,8	32	8,3	-2
14 2 80 150	Käbschütztal	22	7,3	22	7,3	-
14 2 80 160	Ketzerbachtal	16	5,4	26	8,7	-10
14 2 80 170	Klipphausen	43	7,0	43	7,0	-
14 2 80 190	Leuben-Schleinitz	14	8,4	19	11,4	-5
14 2 80 210	Lommatzsch, Stadt	38	6,3	78	12,8	-40
14 2 80 240	Meißen, Stadt	235	8,2	440	15,3	-205
14 2 80 260	Moritzburg	56	6,9	76	9,4	-20
14 2 80 270	Niederau	38	8,8	32	7,4	6
14 2 80 280	Nossen, Stadt	52	6,8	90	11,7	-38

Regierungsbezirk Dresden

der Geborenen benen (-)	Zuzüge 2003		Fortzüge 2003		Überschuss der Zu- bzw. Fortzüge (-)		Gesamtveränderung 2003		Schlüssel- nummer
	insgesamt	je 1 000 Einwohner	insgesamt	je 1 000 Einwohner	insgesamt	je 1 000 Einwohner	insgesamt	je 1 000 Einwohner	
je 1 000 Einwohner	insgesamt	je 1 000 Einwohner	insgesamt	je 1 000 Einwohner	insgesamt	je 1 000 Einwohner	insgesamt	je 1 000 Einwohner	
21	22	23	24	25	26	27	28	29	
-0,7	21 307	44,2	17 540	36,4	3 767	7,8	3 404	7,1	14 2 62 000
-6,4	1 849	31,4	2 233	37,9	-384	-6,5	-766	-13,0	14 2 63 000
-6,8	1 040	22,7	2 100	45,9	-1 060	-23,2	-1 370	-29,9	14 2 64 000
-4,0	3 199	20,9	4 098	26,8	-899	-5,9	-1 506	-9,8	14 2 72
-2,7	2 038	48,2	2 096	49,6	-58	-1,4	-173	-4,1	14 2 72 010
-13,5	642	48,1	624	46,7	18	1,3	-163	-12,2	14 2 72 020
-0,3	132	43,8	134	44,5	-2	-0,7	-3	-1,0	14 2 72 030
-3,9	62	34,1	80	44,0	-18	-9,9	-25	-13,8	14 2 72 040
-6,3	153	27,0	161	28,4	-8	-1,4	-44	-7,8	14 2 72 050
-5,8	116	37,2	102	32,7	14	4,5	-4	-1,3	14 2 72 060
-0,2	286	58,5	337	68,9	-51	-10,4	-52	-10,6	14 2 72 065
-1,9	29	26,8	33	30,5	-4	-3,7	-6	-5,6	14 2 72 080
0,3	116	32,8	155	43,8	-39	-11,0	-38	-10,7	14 2 72 110
0,4	203	41,9	241	49,7	-38	-7,8	-36	-7,4	14 2 72 130
0,3	205	57,7	296	83,3	-91	-25,6	-90	-25,3	14 2 72 140
-2,5	169	53,3	193	60,8	-24	-7,6	-33	-10,4	14 2 72 150
-3,4	61	34,8	67	38,2	-6	-3,4	-12	-6,8	14 2 72 160
-5,8	104	40,2	127	49,1	-23	-8,9	-38	-14,7	14 2 72 170
-0,4	160	59,9	208	77,9	-48	-18	-49	-18,4	14 2 72 180
-5,9	130	33,1	220	56,0	-90	-22,9	-113	-28,8	14 2 72 200
0,7	107	36,4	114	38,8	-7	-2,4	-5	-1,7	14 2 72 210
-1,0	120	31,3	139	36,3	-19	-5,0	-23	-6,0	14 2 72 220
-	132	49,7	136	51,2	-4	-1,5	-4	-1,5	14 2 72 240
-2,7	160	28,3	201	35,5	-41	-7,2	-56	-9,9	14 2 72 250
-3,9	106	45,6	80	34,4	26	11,2	17	7,3	14 2 72 260
-1,9	49	46,2	55	51,9	-6	-5,7	-8	-7,5	14 2 72 270
0,3	90	24,4	115	31,2	-25	-6,8	-24	-6,5	14 2 72 280
-1,3	38	24,9	42	27,5	-4	-2,6	-6	-3,9	14 2 72 290
-14,0	123	40,1	116	37,8	7	2,3	-36	-11,7	14 2 72 320
-4,8	106	30,0	159	45,0	-53	-15,0	-70	-19,8	14 2 72 330
-6,8	207	26,5	250	32,0	-43	-5,5	-95	-12,2	14 2 72 340
-0,9	68	19,5	106	30,4	-38	-10,9	-41	-11,8	14 2 72 350
-5,2	135	37,0	160	43,9	-25	-6,9	-44	-12,1	14 2 72 380
-5,0	129	19,4	328	49,3	-199	-29,9	-232	-34,9	14 2 72 390
-3,5	4 500	29,8	4 627	30,7	-127	-0,8	-654	-4,3	14 2 80
-3,6	971	42,6	1 205	52,8	-234	-10,3	-316	-13,9	14 2 80 040
-0,5	145	37,5	188	48,7	-43	-11,1	-45	-11,6	14 2 80 065
-	125	41,3	162	53,6	-37	-12,2	-37	-12,2	14 2 80 150
-3,4	124	41,6	147	49,3	-23	-7,7	-33	-11,1	14 2 80 160
-	276	44,8	280	45,5	-4	-0,6	-4	-0,6	14 2 80 170
-3,0	66	39,7	74	44,5	-8	-4,8	-13	-7,8	14 2 80 190
-6,6	212	34,9	213	35,1	-1	-0,2	-41	-6,8	14 2 80 210
-7,1	1 269	44,2	1 202	41,9	67	2,3	-140	-4,9	14 2 80 240
-2,5	409	50,7	379	47,0	30	3,7	10	1,2	14 2 80 260
1,4	233	54,0	225	52,1	8	1,9	13	3,0	14 2 80 270
-4,9	360	46,7	415	53,9	-55	-7,1	-96	-12,5	14 2 80 280

Regierungsbezirk Dresden

Schlüssel- nummer	Kreis Gemeinde	Allgemein bildende Schulen am 4. September 2003					
		Grundschulen				Mittelschulen	
		Schulen	Klassen	Schüler	Lehrer	Schulen	Klassen
		30	31	32	33	34	35
Kreisfreie Städte							
14 2 62 000	Dresden, Stadt	78	563	10 375	1 007	48	597
14 2 63 000	Görlitz, Stadt	7	65	1 246	133	5	86
14 2 64 000	Hoyerswerda, Stadt	5	53	938	121	5	72
14 2 72	Kreis Bautzen	37	200	3 559	432	23	287
14 2 72 010	Bautzen, Stadt	6	50	994	111	4	63
14 2 72 020	Bischofswerda, Stadt	3	20	346	42	2	28
14 2 72 030	Burkau	1	4	60	9	-	-
14 2 72 040	Crosta	-	-	-	-	-	-
14 2 72 050	Cunewalde	2	8	119	17	1	13
14 2 72 060	Demitz-Thumitz	1	4	58	8	1	10
14 2 72 065	Doberschau-Gaußig	1	8	120	15	2	26
14 2 72 080	Frankenthal	1	2	38	3	-	-
14 2 72 110	Göda	1	5	93	11	1	11
14 2 72 130	Großdubrau	1	7	114	12	1	10
14 2 72 140	Großharthau	1	4	91	8	1	5
14 2 72 150	Großpostwitz/O.L.	1	4	62	9	1	7
14 2 72 160	Guttau	1	4	76	9	-	-
14 2 72 170	Hochkirch	1	4	56	7	-	-
14 2 72 180	Kirschau	1	5	84	11	-	-
14 2 72 200	Königswartha	1	6	94	15	1	13
14 2 72 210	Kubschütz	1	4	61	11	-	-
14 2 72 220	Malschwitz	1	5	81	8	1	13
14 2 72 240	Neschwitz	1	6	100	11	1	6
14 2 72 250	Neukirch/Lausitz	2	8	138	20	1	16
14 2 72 260	Obergurig	1	4	59	7	-	-
14 2 72 270	Puschwitz	-	-	-	-	-	-
14 2 72 280	Radibor	1	4	81	15	1	11
14 2 72 290	Rammenau	-	-	-	-	-	-
14 2 72 320	Schirgiswalde, Stadt	1	5	94	11	1	17
14 2 72 330	Schmölln-Putzkau	1	4	76	10	-	-
14 2 72 340	Sohland a. d. Spree	2	8	169	21	1	15
14 2 72 350	Steinigwolmsdorf	1	4	69	8	-	-
14 2 72 380	Weißenberg, Stadt	1	5	85	8	1	9
14 2 72 390	Wilthen, Stadt	1	8	141	15	1	14
14 2 80	Kreis Meißen	29	189	3 607	371	18	238
14 2 80 040	Coswig, Stadt	3	24	428	45	3	37
14 2 80 065	Diera-Zehren	2	6	100	12	-	-
14 2 80 150	Käbschütztal	1	4	71	8	-	-
14 2 80 160	Ketzerbachtal	1	4	70	8	1	5
14 2 80 170	Klipphausen	2	8	170	17	-	-
14 2 80 190	Leuben-Schleinitz	-	-	-	-	-	-
14 2 80 210	Lommatzsch, Stadt	1	7	157	17	1	17
14 2 80 240	Meißen, Stadt	5	32	612	68	4	52
14 2 80 260	Moritzburg	3	15	279	26	2	19
14 2 80 270	Niederau	1	5	98	10	1	12
14 2 80 280	Nossen, Stadt	1	10	177	18	1	21

Regierungsbezirk Dresden

Allgemein bildende Schulen und Förderschulen am 4. September 2003										Schlüssel- nummer
Mittelschulen		Gymnasien				Förderschulen				
Schüler	Lehrer	Schulen	Klassen	Schüler	Lehrer	Schulen	Klassen	Schüler	Lehrer	
36	37	38	39	40	41	42	43	44	45	
14 406	1 131	23	437	13 605	1 114	19	261	2 590	425	14 2 62 000
2 098	152	3	48	1 702	139	4	52	493	75	14 2 63 000
1 719	133	3	75	2 230	181	3	52	460	92	14 2 64 000
6 355	530	5	117	3 824	314	5	81	813	113	14 2 72
1 453	127	3	73	2 431	203	3	54	557	75	14 2 72 010
576	46	1	25	759	61	1	19	203	26	14 2 72 020
-	-	-	-	-	-	-	-	-	-	14 2 72 030
-	-	-	-	-	-	-	-	-	-	14 2 72 040
284	22	-	-	-	-	-	-	-	-	14 2 72 050
258	20	-	-	-	-	-	-	-	-	14 2 72 060
605	47	-	-	-	-	-	-	-	-	14 2 72 065
-	-	-	-	-	-	-	-	-	-	14 2 72 080
242	21	-	-	-	-	-	-	-	-	14 2 72 110
234	21	-	-	-	-	-	-	-	-	14 2 72 130
107	16	-	-	-	-	-	-	-	-	14 2 72 140
156	14	-	-	-	-	-	-	-	-	14 2 72 150
-	-	-	-	-	-	-	-	-	-	14 2 72 160
-	-	-	-	-	-	-	-	-	-	14 2 72 170
-	-	-	-	-	-	-	-	-	-	14 2 72 180
285	23	-	-	-	-	-	-	-	-	14 2 72 200
-	-	-	-	-	-	-	-	-	-	14 2 72 210
302	23	-	-	-	-	-	-	-	-	14 2 72 220
109	14	-	-	-	-	-	-	-	-	14 2 72 240
349	30	-	-	-	-	1	8	53	12	14 2 72 250
-	-	-	-	-	-	-	-	-	-	14 2 72 260
-	-	-	-	-	-	-	-	-	-	14 2 72 270
189	17	-	-	-	-	-	-	-	-	14 2 72 280
-	-	-	-	-	-	-	-	-	-	14 2 72 290
359	24	-	-	-	-	-	-	-	-	14 2 72 320
-	-	-	-	-	-	-	-	-	-	14 2 72 330
347	25	-	-	-	-	-	-	-	-	14 2 72 340
-	-	-	-	-	-	-	-	-	-	14 2 72 350
200	18	-	-	-	-	-	-	-	-	14 2 72 380
300	22	1	19	634	50	-	-	-	-	14 2 72 390
5 484	436	6	131	4 245	350	5	84	868	128	14 2 80
841	65	1	26	820	62	1	12	133	19	14 2 80 040
-	-	-	-	-	-	-	-	-	-	14 2 80 065
-	-	-	-	-	-	-	-	-	-	14 2 80 150
97	10	-	-	-	-	-	-	-	-	14 2 80 160
-	-	-	-	-	-	-	-	-	-	14 2 80 170
-	-	-	-	-	-	-	-	-	-	14 2 80 190
372	31	-	-	-	-	-	-	-	-	14 2 80 210
1 204	101	2	39	1 339	130	2	34	368	54	14 2 80 240
466	34	-	-	-	-	-	-	-	-	14 2 80 260
289	23	-	-	-	-	-	-	-	-	14 2 80 270
494	33	1	23	706	54	-	-	-	-	14 2 80 280

Regierungsbezirk Dresden

Schlüssel- nummer	Kreis Gemeinde	Absolventen/Abgänger am Ende des Schuljahres			
		insgesamt	davon		
			ohne Hauptschul- abschluss	mit Hauptschul- abschluss	mit Realschul- abschluss
		46	47	48	49
Kreisfreie Städte					
14 2 62 000	Dresden, Stadt	5 881	570	647	2 929
14 2 63 000	Görlitz, Stadt	812	91	101	404
14 2 64 000	Hoyerswerda, Stadt	867	107	119	369
14 2 72	Kreis Bautzen	2 435	217	327	1 311
14 2 72 010	Bautzen, Stadt	873	100	101	287
14 2 72 020	Bischofswerda, Stadt	299	52	17	126
14 2 72 030	Burkau	-	-	-	-
14 2 72 040	Crosta	-	-	-	-
14 2 72 050	Cunewalde	84	-	16	68
14 2 72 060	Demitz-Thumitz	55	5	12	38
14 2 72 065	Doberschau-Gaußig	106	9	17	80
14 2 72 080	Frankenthal	-	-	-	-
14 2 72 110	Göda	61	1	9	51
14 2 72 130	Großdubrau	52	5	9	38
14 2 72 140	Großharthau	50	1	10	39
14 2 72 150	Großpostwitz/O.L.	28	1	3	24
14 2 72 160	Guttau	-	-	-	-
14 2 72 170	Hochkirch	65	2	15	48
14 2 72 180	Kirschau	51	3	9	39
14 2 72 200	Königswartha	67	4	18	45
14 2 72 210	Kubschütz	-	-	-	-
14 2 72 220	Malschwitz	90	1	19	70
14 2 72 240	Neschwitz	44	-	5	39
14 2 72 250	Neukirch/Lausitz	107	10	16	81
14 2 72 260	Obergurig	-	-	-	-
14 2 72 270	Puschwitz	-	-	-	-
14 2 72 280	Radibor	36	-	8	28
14 2 72 290	Rammenau	-	-	-	-
14 2 72 320	Schirgiswalde, Stadt	52	6	4	42
14 2 72 330	Schmölln-Putzkau	-	-	-	-
14 2 72 340	Sohland a. d. Spree	82	8	9	65
14 2 72 350	Steinigtwolmsdorf	-	-	-	-
14 2 72 380	Weißenberg, Stadt	60	5	13	42
14 2 72 390	Wilthen, Stadt	173	4	17	61
14 2 80	Kreis Meißen	1 927	148	217	1 091
14 2 80 040	Coswig, Stadt	331	24	42	180
14 2 80 065	Diera-Zehren	-	-	-	-
14 2 80 150	Käbschütztal	-	-	-	-
14 2 80 160	Ketzerbachtal	58	-	15	43
14 2 80 170	Klipphausen	42	1	15	26
14 2 80 190	Leuben-Schleinitz	-	-	-	-
14 2 80 210	Lommatzsch, Stadt	97	3	3	91
14 2 80 240	Meißen, Stadt	471	70	58	197
14 2 80 260	Moritzburg	81	1	3	77
14 2 80 270	Niederau	66	5	14	47
14 2 80 280	Nossen, Stadt	206	-	23	103

Regierungsbezirk Dresden

2002/03	Berufsbildende Schulen am 3. November 2003				Gewerbeanzeigen 2003			Schlüssel- nummer
mit allgemeiner Hochschulreife	Schulen	Klassen	Schüler	Lehrer	Anmel- dungen	Abmel- dungen	Ummel- dungen	
50	51	52	53	54	55	56	57	
1 735	39	1 327	29 321	1 148	5 463	2 191	4 215	14 2 62 000
216	9	160	3 621	152	489	193	468	14 2 63 000
272	5	107	2 176	108	258	126	278	14 2 64 000
580	13	223	4 838	215	1 448	355	1 157	14 2 72
385	7	181	4 137	174	543	166	439	14 2 72 010
104	1	5	103	12	142	41	124	14 2 72 020
-	-	-	-	-	27	7	18	14 2 72 030
-	1	1	20	3	15	1	15	14 2 72 040
-	-	-	-	-	34	8	22	14 2 72 050
-	1	10	249	11	23	6	8	14 2 72 060
-	-	-	-	-	33	10	24	14 2 72 065
-	-	-	-	-	8	2	3	14 2 72 080
-	-	-	-	-	27	6	24	14 2 72 110
-	-	-	-	-	45	4	30	14 2 72 130
-	-	-	-	-	36	5	20	14 2 72 140
-	-	-	-	-	35	4	31	14 2 72 150
-	-	-	-	-	-	-	2	14 2 72 160
-	-	-	-	-	14	2	15	14 2 72 170
-	-	-	-	-	26	6	21	14 2 72 180
-	-	-	-	-	25	8	18	14 2 72 200
-	-	-	-	-	25	2	16	14 2 72 210
-	-	-	-	-	43	10	37	14 2 72 220
-	-	-	-	-	32	4	21	14 2 72 240
-	2	21	232	10	49	11	53	14 2 72 250
-	-	-	-	-	28	6	22	14 2 72 260
-	-	-	-	-	-	-	-	14 2 72 270
-	-	-	-	-	23	3	14	14 2 72 280
-	-	-	-	-	-	-	-	14 2 72 290
-	-	-	-	-	20	5	18	14 2 72 320
-	-	-	-	-	25	4	22	14 2 72 330
-	-	-	-	-	61	13	50	14 2 72 340
-	-	-	-	-	24	7	23	14 2 72 350
-	-	-	-	-	42	4	31	14 2 72 380
91	1	5	97	5	43	10	36	14 2 72 390
471	5	164	3 842	154	1 581	424	1 216	14 2 80
85	-	-	-	-	206	43	137	14 2 80 040
-	-	-	-	-	46	7	34	14 2 80 065
-	-	-	-	-	37	8	20	14 2 80 150
-	-	-	-	-	24	11	18	14 2 80 160
-	-	-	-	-	85	9	56	14 2 80 170
-	-	-	-	-	2	-	2	14 2 80 190
-	-	-	-	-	34	10	53	14 2 80 210
146	4	99	2 503	103	296	101	218	14 2 80 240
-	-	-	-	-	90	25	78	14 2 80 260
-	-	-	-	-	57	12	36	14 2 80 270
80	-	-	-	-	69	21	75	14 2 80 280

Regierungsbezirk Dresden

Schlüssel- nummer	Kreis Gemeinde	Sozialversicherungspflichtig Beschäftigte am 30. Juni 2003				
		am Arbeitsort			am Wohnort	
		insgesamt	männlich	weiblich	insgesamt	männlich
		58	59	60	61	62
Kreisfreie Städte						
14 2 62 000	Dresden, Stadt	212 890	105 574	107 316	168 500	84 116
14 2 63 000	Görlitz, Stadt	18 411	8 293	10 118	16 351	8 228
14 2 64 000	Hoyerswerda, Stadt	12 550	4 823	7 727	13 103	6 889
14 2 72	Kreis Bautzen	45 966	24 319	21 647	51 010	27 028
14 2 72 010	Bautzen, Stadt	21 908	10 893	11 015	13 401	6 707
14 2 72 020	Bischofswerda, Stadt	4 742	1 794	2 948	4 224	2 122
14 2 72 030	Burkau	341	204	137	1 187	640
14 2 72 040	Crosta	122	60	62	648	347
14 2 72 050	Cunewalde	1 200	752	448	1 816	986
14 2 72 060	Demitz-Thumitz	347	191	156	1 050	558
14 2 72 065	Doberschau-Gaußig	999	684	315	1 704	912
14 2 72 080	Frankenthal	80	37	43	434	232
14 2 72 110	Göda	689	423	266	1 264	703
14 2 72 130	Großdubrau	975	634	341	1 695	942
14 2 72 140	Großharthau	400	225	175	1 094	590
14 2 72 150	Großpostwitz/O.L.	913	448	465	1 050	573
14 2 72 160	Guttau	477	323	154	579	306
14 2 72 170	Hochkirch	301	152	149	901	486
14 2 72 180	Kirschau	905	518	387	893	489
14 2 72 200	Königswartha	845	488	357	1 345	760
14 2 72 210	Kubschütz	621	441	180	1 143	635
14 2 72 220	Malschwitz	784	507	277	1 384	763
14 2 72 240	Neschwitz	387	253	134	994	544
14 2 72 250	Neukirch/Lausitz	1 802	1 023	779	1 777	933
14 2 72 260	Obergurig	500	292	208	788	403
14 2 72 270	Puschwitz	341	258	83	323	179
14 2 72 280	Radibor	750	456	294	1 360	757
14 2 72 290	Rammenau	262	177	85	575	300
14 2 72 320	Schirgiswalde, Stadt	628	275	353	1 086	611
14 2 72 330	Schmölln-Putzkau	568	409	159	1 161	633
14 2 72 340	Sohland a. d. Spree	1 784	1 092	692	2 563	1 400
14 2 72 350	Steinigtwolmsdorf	383	240	143	1 099	622
14 2 72 380	Weißenberg, Stadt	825	529	296	1 268	692
14 2 72 390	Wilthen, Stadt	1 087	541	546	2 204	1 203
14 2 80	Kreis Meißen	47 205	25 286	21 919	52 234	27 263
14 2 80 040	Coswig, Stadt	5 812	3 365	2 447	8 142	4 278
14 2 80 065	Diera-Zehren	600	328	272	1 412	726
14 2 80 150	Käbschütztal	362	237	125	1 142	630
14 2 80 160	Ketzerbachtal	1 255	906	349	1 021	585
14 2 80 170	Klipphausen	2 037	1 375	662	2 279	1 185
14 2 80 190	Leuben-Schleinitz	141	95	46	511	304
14 2 80 210	Lommatzsch, Stadt	1 523	906	617	2 022	1 116
14 2 80 240	Meißen, Stadt	12 611	5 647	6 964	8 812	4 594
14 2 80 260	Moritzburg	1 368	701	667	2 935	1 472
14 2 80 270	Niederau	1 118	731	387	1 704	900
14 2 80 280	Nossen, Stadt	2 384	1 393	991	2 513	1 380

Regierungsbezirk Dresden

	Arbeitslose am 31. Dezember 2003							Schlüssel- nummer
	insgesamt	und zwar						
weiblich		männlich	weiblich	im Alter von unter 25 Jahren	im Alter von 55 Jahren u. mehr	Langzeit- arbeitslose	Schwer- behinderte	
63	64	65	66	67	68	69	70	
84 384	34 101	18 526	15 575	4 113	3 480	14 295	892	14 2 62 000
8 123	6 939	3 596	3 343	674	641	3 922	166	14 2 63 000
6 214	5 450	2 673	2 777	487	517	3 106	136	14 2 64 000
23 982	15 629	7 699	7 930	1 550	1 384	7 597	330	14 2 72
6 694	4 568	2 256	2 312	438	401	2 339	114	14 2 72 010
2 102	1 569	792	777	154	137	781	23	14 2 72 020
547	265	143	122	25	21	114	6	14 2 72 030
301	160	81	79	17	24	63	4	14 2 72 040
830	527	253	274	42	71	244	21	14 2 72 050
492	310	180	130	32	24	159	8	14 2 72 060
792	454	238	216	54	31	193	6	14 2 72 065
202	90	50	40	10	.	37	-	14 2 72 080
561	325	170	155	42	31	143	7	14 2 72 110
753	473	250	223	68	39	216	10	14 2 72 130
504	292	145	147	20	26	110	.	14 2 72 140
477	305	164	141	41	36	139	6	14 2 72 150
273	174	79	95	19	15	69	4	14 2 72 160
415	284	145	139	40	13	115	7	14 2 72 170
404	284	133	151	29	27	118	6	14 2 72 180
585	460	196	264	30	26	197	11	14 2 72 200
508	307	146	161	32	25	153	5	14 2 72 210
621	416	194	222	48	28	179	14	14 2 72 220
450	259	124	135	23	23	128	3	14 2 72 240
844	558	265	293	53	40	313	12	14 2 72 250
385	187	91	96	16	17	84	.	14 2 72 260
144	114	57	57	7	5	55	.	14 2 72 270
603	338	153	185	35	33	148	6	14 2 72 280
275	130	64	66	18	13	48	.	14 2 72 290
475	236	114	122	19	22	119	4	14 2 72 320
528	342	160	182	23	30	185	7	14 2 72 330
1 163	743	353	390	76	82	381	9	14 2 72 340
477	365	167	198	26	40	194	4	14 2 72 350
576	347	186	161	46	27	155	9	14 2 72 380
1 001	747	350	397	67	75	418	16	14 2 72 390
24 971	11 781	5 824	5 957	1 233	1 231	4 892	249	14 2 80
3 864	1 915	924	991	171	237	845	50	14 2 80 040
686	305	162	143	30	26	99	6	14 2 80 065
512	272	120	152	17	29	105	4	14 2 80 150
436	277	143	134	27	24	102	5	14 2 80 160
1 094	414	219	195	45	36	187	3	14 2 80 170
207	184	90	94	11	15	85	.	14 2 80 190
906	577	271	306	55	52	245	5	14 2 80 210
4 218	2 837	1 442	1 395	362	233	1 320	68	14 2 80 240
1 463	374	184	190	42	52	119	5	14 2 80 260
804	345	177	168	41	25	137	.	14 2 80 270
1 133	752	360	392	84	89	299	21	14 2 80 280

Regierungsbezirk Dresden

Schlüssel- nummer	Kreis Gemeinde	Bodenfläche nach Art der tatsächlichen Nutzung am 31.12. 2003 in ha		
		insgesamt	Siedlungs- und Verkehrsfläche	
			zusammen	Gebäude- und Freifläche
		71	72	73
Kreisfreie Städte				
14 2 62 000	Dresden, Stadt	32 829	12 668	8 194
14 2 63 000	Görlitz, Stadt	6 722	2 151	1 386
14 2 64 000	Hoyerswerda, Stadt	9 476	1 708	967
14 2 72	Kreis Bautzen	95 547	9 803	5 513
14 2 72 010	Bautzen, Stadt	6 663	1 629	1 021
14 2 72 020	Bischofswerda, Stadt	4 626	648	433
14 2 72 030	Burkau	3 183	305	151
14 2 72 040	Crosta	932	90	59
14 2 72 050	Cunewalde	2 662	311	178
14 2 72 060	Demitz-Thumitz	2 107	227	143
14 2 72 065	Doberschau-Gaußig	4 048	337	211
14 2 72 080	Frankenthal	943	74	48
14 2 72 110	Göda	4 326	354	190
14 2 72 130	Großdubrau	5 422	466	212
14 2 72 140	Großharthau	3 727	261	127
14 2 72 150	Großpostwitz/O.L.	1 642	173	110
14 2 72 160	Guttau	4 166	258	120
14 2 72 170	Hochkirch	4 173	266	141
14 2 72 180	Kirschau	652	158	111
14 2 72 200	Königswartha	4 139	305	171
14 2 72 210	Kubschütz	4 353	512	142
14 2 72 220	Malschwitz	5 155	389	193
14 2 72 240	Neschwitz	4 599	287	129
14 2 72 250	Neukirch/Lausitz	2 132	300	183
14 2 72 260	Obergurig	984	158	116
14 2 72 270	Puschwitz	1 174	115	81
14 2 72 280	Radibor	6 193	380	207
14 2 72 290	Rammenau	1 076	103	49
14 2 72 320	Schirgiswalde, Stadt	848	120	69
14 2 72 330	Schmölln-Putzkau	3 294	313	161
14 2 72 340	Sohland a. d. Spree	3 727	453	307
14 2 72 350	Steinigwolmsdorf	1 803	187	114
14 2 72 380	Weißenberg, Stadt	5 092	404	199
14 2 72 390	Wilthen, Stadt	1 706	220	137
14 2 80	Kreis Meißen	63 169	7 456	4 350
14 2 80 040	Coswig, Stadt	2 585	694	484
14 2 80 065	Diera-Zehren	4 320	292	163
14 2 80 150	Käbschütztal	5 045	290	152
14 2 80 160	Ketzerbachtal	4 538	344	174
14 2 80 170	Klipphausen	6 165	475	278
14 2 80 190	Leuben-Schleinitz	2 671	175	78
14 2 80 210	Lommatzsch, Stadt	6 647	421	233
14 2 80 240	Meißen, Stadt	3 090	914	606
14 2 80 260	Moritzburg	4 637	474	244
14 2 80 270	Niederau	3 521	329	146
14 2 80 280	Nossen, Stadt	5 053	597	279

Regierungsbezirk Dresden

Bodenfläche nach Art der tatsächlichen Nutzung am 31.12. 2003 in ha					Schlüssel- nummer
Siedlungs- und Verkehrsfläche					
Betriebsfläche (ohne Abbau- und Bergbaufläche)	Erholungsfläche	Friedhofsfläche	Verkehrsfläche	darunter Straße, Weg, Platz	
74	75	76	77	78	
106	1 074	170	3 124	2 549	14 2 62 000
12	157	33	563	377	14 2 63 000
4	148	13	577	420	14 2 64 000
40	522	60	3 667	2 914	14 2 72
8	133	17	451	369	14 2 72 010
2	21	5	187	138	14 2 72 020
0	7	2	145	139	14 2 72 030
0	5	1	26	24	14 2 72 040
0	19	2	111	93	14 2 72 050
-	8	2	73	55	14 2 72 060
0	10	2	115	107	14 2 72 065
0	4	-	21	21	14 2 72 080
3	5	1	155	141	14 2 72 110
2	95	3	155	123	14 2 72 130
7	9	1	117	95	14 2 72 140
1	2	2	59	48	14 2 72 150
1	40	-	97	92	14 2 72 160
0	7	1	115	100	14 2 72 170
-	6	1	40	26	14 2 72 180
0	24	1	110	99	14 2 72 200
2	9	2	357	127	14 2 72 210
0	13	2	181	158	14 2 72 220
2	27	3	127	114	14 2 72 240
0	8	2	107	85	14 2 72 250
2	2	1	37	27	14 2 72 260
-	0	-	34	31	14 2 72 270
2	4	1	166	137	14 2 72 280
1	9	1	44	44	14 2 72 290
1	11	1	39	25	14 2 72 320
0	7	1	145	107	14 2 72 330
0	16	3	126	107	14 2 72 340
1	12	1	59	59	14 2 72 350
4	5	1	194	179	14 2 72 380
0	7	1	76	44	14 2 72 390
52	422	49	2 583	2 168	14 2 80
3	46	5	156	117	14 2 80 040
0	8	1	120	120	14 2 80 065
2	7	1	129	120	14 2 80 150
1	4	2	163	133	14 2 80 160
4	14	2	178	175	14 2 80 170
0	1	1	96	66	14 2 80 190
2	16	2	167	143	14 2 80 210
8	72	13	216	176	14 2 80 240
1	75	1	153	146	14 2 80 260
22	15	1	146	105	14 2 80 270
0	15	3	300	238	14 2 80 280

Regierungsbezirk Dresden

Schlüssel- nummer	Kreis Gemeinde	Landwirtschaftliche Betriebe 2003			
		insgesamt	davon mit einer landwirtschaftlich genutzten Fläche von ... bis unter ... ha		
			unter 10	10 - 100	100 und mehr
		79	80	81	82
Kreisfreie Städte					
14 2 62 000	Dresden, Stadt	176	141	29	6
14 2 63 000	Görlitz, Stadt	16	10	5	1
14 2 64 000	Hoyerswerda, Stadt	21	12	8	1
14 2 72	Kreis Bautzen	364	155	126	83
14 2 72 010	Bautzen, Stadt	22	14	3	5
14 2 72 020	Bischofswerda, Stadt	16	9	2	5
14 2 72 030	Burkau	14	6	4	4
14 2 72 040	Crosta	2	1	1	-
14 2 72 050	Cunewalde	12	3	6	3
14 2 72 060	Demitz-Thumitz	10	4	2	4
14 2 72 065	Doberschau-Gaußig	16	6	4	6
14 2 72 080	Frankenthal	6	6	-	-
14 2 72 110	Göda	14	4	7	3
14 2 72 130	Großdubrau	16	8	5	3
14 2 72 140	Großharthau	15	7	4	4
14 2 72 150	Großpostwitz/O.L.	9	4	3	2
14 2 72 160	Guttau	4	2	2	-
14 2 72 170	Hochkirch	16	5	9	2
14 2 72 180	Kirschau	2	1	1	-
14 2 72 200	Königswartha	9	1	4	4
14 2 72 210	Kubschütz	23	7	14	2
14 2 72 220	Malschwitz	28	10	11	7
14 2 72 240	Neschwitz	12	7	2	3
14 2 72 250	Neukirch/Lausitz	8	3	4	1
14 2 72 260	Obergurig	1	1	-	-
14 2 72 270	Puschwitz	4	-	2	2
14 2 72 280	Radibor	18	9	6	3
14 2 72 290	Rammenau	3	3	-	-
14 2 72 320	Schirgiswalde, Stadt	1	-	1	-
14 2 72 330	Schmölln-Putzkau	17	8	6	3
14 2 72 340	Sohland a. d. Spree	18	10	4	4
14 2 72 350	Steinigtwolmsdorf	8	4	4	-
14 2 72 380	Weißenberg, Stadt	33	10	11	12
14 2 72 390	Wilthen, Stadt	7	2	4	1
14 2 80	Kreis Meißen	353	191	96	66
14 2 80 040	Coswig, Stadt	21	20	-	1
14 2 80 065	Diera-Zehren	32	19	6	7
14 2 80 150	Käbschütztal	19	3	7	9
14 2 80 160	Ketzerbachtal	15	4	5	6
14 2 80 170	Klipphausen	28	12	8	8
14 2 80 190	Leuben-Schleinitz	9	2	5	2
14 2 80 210	Lommatzsch, Stadt	33	5	15	13
14 2 80 240	Meißen, Stadt	25	21	4	-
14 2 80 260	Moritzburg	27	19	8	-
14 2 80 270	Niederau	20	9	5	6
14 2 80 280	Nossen, Stadt	11	8	-	3

Regierungsbezirk Dresden

Landwirtschaftliche Betriebe und landwirtschaftlich genutzte Fläche 2003 in ha								Schlüssel- nummer
insgesamt		darunter						
		Ackerland		Dauergrünland		Dauerkulturen		
Betriebe	Fläche	Betriebe	Fläche	Betriebe	Fläche	Betriebe	Fläche	
83	84	85	86	87	88	89	90	
176	4 566	120	3 106	83	1 341	31	117	14 2 62 000
16	904	13	.	7	214	2	.	14 2 63 000
21	654	18	.	17	451	1	.	14 2 64 000
364	52 746	276	42 216	304	10 340	16	180	14 2 72
22	6 468	14	5 220	18	1 158	4	89	14 2 72 010
16	5 426	11	3 770	15	1 655	-	-	14 2 72 020
14	2 026	12	1 704	12	.	1	.	14 2 72 030
2	.	1	.	2	.	-	-	14 2 72 040
12	725	8	532	11	193	-	-	14 2 72 050
10	1 597	10	1 361	9	.	1	.	14 2 72 060
16	3 144	11	2 563	15	581	-	-	14 2 72 065
6	24	2	.	6	.	-	-	14 2 72 080
14	1 791	12	1 648	11	143	-	-	14 2 72 110
16	.	12	.	12	880	1	.	14 2 72 130
15	710	9	442	14	267	-	-	14 2 72 140
9	1 795	8	1 265	7	.	-	-	14 2 72 150
4	86	4	.	3	.	-	-	14 2 72 160
16	871	13	699	15	172	-	-	14 2 72 170
2	.	2	.	2	.	-	-	14 2 72 180
9	2 206	7	1 965	5	241	-	-	14 2 72 200
23	2 732	21	.	15	280	2	.	14 2 72 210
28	3 964	24	3 376	22	588	-	-	14 2 72 220
12	1 596	7	1 474	10	122	-	-	14 2 72 240
8	.	5	.	7	.	1	.	14 2 72 250
1	.	1	.	1	.	-	-	14 2 72 260
4	.	4	.	3	186	-	-	14 2 72 270
18	2 231	14	1 946	15	.	1	.	14 2 72 280
3	7	2	.	2	.	-	-	14 2 72 290
1	.	1	.	1	.	1	.	14 2 72 320
17	1 258	13	1 049	13	209	-	-	14 2 72 330
18	2 064	11	1 281	17	.	1	.	14 2 72 340
8	118	5	60	7	58	-	-	14 2 72 350
33	4 046	28	3 501	28	.	2	.	14 2 72 380
7	303	4	.	6	223	1	.	14 2 72 390
353	39 315	251	33 988	214	4 604	70	716	14 2 80
21	.	14	.	5	31	7	.	14 2 80 040
32	2 662	19	2 032	18	.	11	.	14 2 80 065
19	5 162	15	4 401	15	.	3	.	14 2 80 150
15	4 613	11	4 427	9	186	-	-	14 2 80 160
28	4 483	16	3 612	24	763	7	108	14 2 80 170
9	1 053	5	.	5	220	2	.	14 2 80 190
33	7 748	31	7 545	19	.	2	.	14 2 80 210
25	119	10	42	7	31	16	45	14 2 80 240
27	305	20	149	26	155	-	-	14 2 80 260
20	3 023	16	2 753	14	.	2	.	14 2 80 270
11	1 052	11	957	4	.	2	.	14 2 80 280

Regierungsbezirk Dresden

Schlüssel- nummer	Kreis Gemeinde	Ergebnis der allgemeinen Viehzählung vom 3. Mai 2003				
		Betriebe mit Rinder- haltung	Rinder		Betriebe mit Schweine- haltung	Schweine insgesamt
			insgesamt	darunter Michkühe		
		91	92	93	94	95
Kreisfreie Städte						
14 2 62 000	Dresden, Stadt	33	2 023	650	13	429
14 2 63 000	Görlitz, Stadt	3	121	-	2	.
14 2 64 000	Hoyerswerda, Stadt	15	746	11	5	.
14 2 72	Kreis Bautzen	162	27 502	12 069	45	54 130
14 2 72 010	Bautzen, Stadt	5	2 886	1 487	2	.
14 2 72 020	Bischofswerda, Stadt	9	4 659	.	2	.
14 2 72 030	Burkau	9	2 115	.	2	.
14 2 72 040	Crosta	1	.	-	1	.
14 2 72 050	Cunewalde	8	340	91	2	.
14 2 72 060	Demitz-Thumitz	5	594	.	-	-
14 2 72 065	Doberschau-Gaußig	11	1 308	.	4	.
14 2 72 080	Frankenthal	2	.	.	-	-
14 2 72 110	Göda	6	125	.	3	.
14 2 72 130	Großdubrau	5	.	.	2	.
14 2 72 140	Großharthau	9	355	.	1	.
14 2 72 150	Großpostwitz/O.L.	6	841	434	-	-
14 2 72 160	Guttau	3	13	-	2	.
14 2 72 170	Hochkirch	7	77	.	4	25
14 2 72 180	Kirschau	2	.	-	1	.
14 2 72 200	Königswartha	3	69	-	3	29
14 2 72 210	Kubschütz	5	50	.	2	.
14 2 72 220	Malschwitz	13	.	.	1	.
14 2 72 240	Neschwitz	2	.	.	2	.
14 2 72 250	Neukirch/Lausitz	4	.	.	-	-
14 2 72 260	Obergurig	-	-	-	-	-
14 2 72 270	Puschwitz	2	.	-	1	.
14 2 72 280	Radibor	9	.	.	-	-
14 2 72 290	Rammenau	1	.	-	-	-
14 2 72 320	Schirgiswalde, Stadt	-	-	-	-	-
14 2 72 330	Schmölln-Putzkau	6	.	.	-	-
14 2 72 340	Sohland a. d. Spree	9	1 322	.	1	.
14 2 72 350	Steinigwolmsdorf	3	53	.	2	.
14 2 72 380	Weißenberg, Stadt	11	1 874	958	6	.
14 2 72 390	Wilthen, Stadt	6	274	.	1	.
14 2 80	Kreis Meißen	95	14 459	5 110	47	10 391
14 2 80 040	Coswig, Stadt	-	-	-	-	-
14 2 80 065	Diera-Zehren	9	2 374	.	4	.
14 2 80 150	Käbschütztal	5	1 479	.	1	.
14 2 80 160	Ketzerbachtal	3	.	.	2	.
14 2 80 170	Klipphausen	10	1 337	.	3	.
14 2 80 190	Leuben-Schleinitz	1	.	-	1	.
14 2 80 210	Lommatzsch, Stadt	8	1 960	.	3	852
14 2 80 240	Meißen, Stadt	2	.	.	1	.
14 2 80 260	Moritzburg	14	182	.	6	26
14 2 80 270	Niederau	8	947	442	6	604
14 2 80 280	Nossen, Stadt	3	256	.	3	.

Regierungsbezirk Dresden

Ergebnis der allgemeinen Viehzählung vom 3. Mai 2003							Schlüssel- nummer
Betriebe mit Hühner- haltung	Hühner insgesamt	Betriebe mit Pferde- haltung	Pferde insgesamt	Betriebe mit Schaf- haltung	Schafe insgesamt	dar. weibliche Schafe zur Zucht einschl. Jährlinge	
96	97	98	99	100	101	102	
22	1 524	30	327	22	1 726	1 344	14 2 62 000
4	.	-	-	2	.	.	14 2 63 000
12	.	6	18	4	.	.	14 2 64 000
93	6 911	97	492	77	5 648	3 567	14 2 72
2	.	8	29	-	-	-	14 2 72 010
3	78	4	8	5	92	44	14 2 72 020
5	.	4	16	3	17	.	14 2 72 030
-	-	-	-	1	.	.	14 2 72 040
5	134	2	.	5	25	14	14 2 72 050
-	-	-	-	1	.	.	14 2 72 060
6	.	8	32	6	35	22	14 2 72 065
3	.	2	.	3	54	29	14 2 72 080
5	.	2	.	4	60	39	14 2 72 110
3	.	5	34	5	457	354	14 2 72 130
5	148	7	24	5	93	43	14 2 72 140
2	.	1	.	-	-	-	14 2 72 150
1	.	2	.	2	.	.	14 2 72 160
3	45	4	27	3	1 356	932	14 2 72 170
1	.	1	.	1	.	.	14 2 72 180
2	.	2	.	3	1 723	1 072	14 2 72 200
7	.	5	83	4	9	.	14 2 72 210
4	155	4	26	3	44	.	14 2 72 220
3	43	4	14	2	.	.	14 2 72 240
1	.	3	17	-	-	-	14 2 72 250
1	.	-	-	1	.	.	14 2 72 260
-	-	2	.	-	-	-	14 2 72 270
7	.	5	12	1	.	.	14 2 72 280
-	-	-	-	1	.	.	14 2 72 290
-	-	-	-	-	-	-	14 2 72 320
4	102	4	27	2	.	.	14 2 72 330
6	.	3	9	4	9	.	14 2 72 340
2	.	3	27	3	82	41	14 2 72 350
9	323	9	34	6	1 453	834	14 2 72 380
3	.	3	13	3	22	17	14 2 72 390
63	.	71	712	53	6 214	3 939	14 2 80
-	-	1	.	-	-	-	14 2 80 040
5	.	5	89	6	77	40	14 2 80 065
-	-	3	.	3	.	.	14 2 80 150
2	.	5	25	3	.	.	14 2 80 160
5	218	9	78	9	1 010	547	14 2 80 170
-	-	1	.	2	.	.	14 2 80 190
4	.	7	21	4	135	66	14 2 80 210
2	.	-	-	-	-	-	14 2 80 240
11	.	13	263	3	.	.	14 2 80 260
4	186	3	20	3	.	.	14 2 80 270
2	.	1	.	2	.	.	14 2 80 280

Regierungsbezirk Dresden

Schlüssel- nummer	Kreis Gemeinde	Verarbeitendes Gewerbe sowie Bergbau und Gewinnung			
		Betriebe	tätige Personen	darunter Arbeiter	geleistete Arbeitsstunden
					1 000 h
		103	104	105	106
Kreisfreie Städte					
14 2 62 000	Dresden, Stadt	226	24 816	12 549	41 579
14 2 63 000	Görlitz, Stadt	22	2 976	2 011	4 731
14 2 64 000	Hoyerswerda, Stadt	13	1 849	1 312	2 560
14 2 72	Kreis Bautzen	108	8 384	6 190	14 016
14 2 72 010	Bautzen, Stadt	27	2 329	1 578	3 909
14 2 72 020	Bischofswerda, Stadt	9	694	549	1 072
14 2 72 030	Burkau	-	-	-	-
14 2 72 040	Crosta	-	-	-	-
14 2 72 050	Cunewalde	5	436	365	688
14 2 72 060	Demitz-Thumitz	1	.	.	.
14 2 72 065	Doberschau-Gaußig	3	359	276	615
14 2 72 080	Frankenthal	-	-	-	-
14 2 72 110	Göda	5	231	165	448
14 2 72 130	Großdubrau	2	.	.	.
14 2 72 140	Großharthau	1	.	.	.
14 2 72 150	Großpostwitz/O.L.	2	.	.	.
14 2 72 160	Guttau	3	157	140	270
14 2 72 170	Hochkirch	-	-	-	-
14 2 72 180	Kirschau	4	411	354	689
14 2 72 200	Königswartha	4	248	212	418
14 2 72 210	Kubschütz	1	.	.	.
14 2 72 220	Malschwitz	3	221	151	347
14 2 72 240	Neschwitz	1	.	.	.
14 2 72 250	Neukirch/Lausitz	7	678	456	1 049
14 2 72 260	Obergurig	4	281	208	521
14 2 72 270	Puschwitz	2	.	.	.
14 2 72 280	Radibor	2	.	.	.
14 2 72 290	Rammenau	1	.	.	.
14 2 72 320	Schirgiswalde, Stadt	2	.	.	.
14 2 72 330	Schmölln-Putzkau	2	.	.	.
14 2 72 340	Sohland a. d. Spree	9	782	571	1 422
14 2 72 350	Steinigtwolmsdorf	1	.	.	.
14 2 72 380	Weißenberg, Stadt	2	.	.	.
14 2 72 390	Wilthen, Stadt	5	311	234	538
14 2 80	Kreis Meißen	101	9 545	6 657	15 319
14 2 80 040	Coswig, Stadt	27	1 439	1 011	2 329
14 2 80 065	Diera-Zehren	-	-	-	-
14 2 80 150	Käbschütztal	1	.	.	.
14 2 80 160	Ketzerbachtal	1	.	.	.
14 2 80 170	Klipphausen	2	.	.	.
14 2 80 190	Leuben-Schleinitz	1	.	.	.
14 2 80 210	Lommatzsch, Stadt	4	452	319	732
14 2 80 240	Meißen, Stadt	22	2 734	2 019	3 997
14 2 80 260	Moritzburg	-	-	-	-
14 2 80 270	Niederau	3	135	101	227
14 2 80 280	Nossen, Stadt	11	605	437	1 008

Regierungsbezirk Dresden

von Steinen und Erden 2003				Investitionen im Verarbeitenden Gewerbe 2002			Schlüssel- nummer
Bruttolohn- summe	Bruttogehalt- summe	Gesamt- umsatz	darunter Auslandsumsatz	Betriebe mit Investitionen	Bruttoanlageinvestitionen		
					insgesamt	je Beschäftigten	
					1 000 €	1 000 €	
1 000 €	1 000 €	1 000 €			1 000 €	€	
107	108	109	110	111	112	113	
339 519	540 768	5 831 143	1 753 390	183	1 034 818	43 033	14 2 62 000
50 030	39 941	482 588	199 337	17	13 397	5 010	14 2 63 000
39 130	23 607	235 951	6 045	9	20 880	10 271	14 2 64 000
126 036	74 568	1 173 415	157 103	86	68 398	8 106	14 2 72
36 244	29 169	350 409	41 505	23	10 465	4 373	14 2 72 010
8 626	3 306	77 187	6 583	7	1 044	1 529	14 2 72 020
-	-	-	-	-	-	-	14 2 72 030
-	-	-	-	-	-	-	14 2 72 040
6 762	2 131	43 622	8 911	5	3 670	8 284	14 2 72 050
.	.	.	.	1	.	.	14 2 72 060
5 512	2 506	34 506	5 536	2	.	.	14 2 72 065
-	-	-	-	-	-	-	14 2 72 080
2 915	1 580	21 064	1 336	3	907	5 634	14 2 72 110
.	.	.	.	2	.	.	14 2 72 130
.	.	.	.	1	.	.	14 2 72 140
.	.	.	.	2	.	.	14 2 72 150
3 166	695	21 828	3 665	2	.	.	14 2 72 160
-	-	-	-	-	-	-	14 2 72 170
6 725	1 892	49 171	11 597	4	4 536	9 692	14 2 72 180
4 640	1 211	23 394	2 624	3	1 125	6 392	14 2 72 200
.	.	.	.	1	.	.	14 2 72 210
3 530	1 738	25 064	4 185	3	447	2 224	14 2 72 220
.	.	.	.	-	-	-	14 2 72 240
10 119	9 054	111 995	15 108	5	6 745	10 189	14 2 72 250
4 020	3 165	24 428	12 832	3	2 158	9 342	14 2 72 260
.	.	.	.	1	.	.	14 2 72 270
.	.	.	.	1	.	.	14 2 72 280
.	.	.	.	1	.	.	14 2 72 290
.	.	.	.	2	.	.	14 2 72 320
.	.	.	.	1	.	.	14 2 72 330
12 081	6 774	100 624	8 919	6	3 392	6 548	14 2 72 340
.	.	.	.	1	.	.	14 2 72 350
.	.	.	.	2	.	.	14 2 72 380
3 956	2 361	168 170	4 422	4	1 183	4 515	14 2 72 390
157 934	106 545	1 376 380	641 644	84	66 905	6 939	14 2 80
23 018	14 455	202 262	48 394	21	6 570	4 863	14 2 80 040
-	-	-	-	-	-	-	14 2 80 065
.	.	.	.	1	.	.	14 2 80 150
.	.	.	.	1	.	.	14 2 80 160
.	.	.	.	2	.	.	14 2 80 170
.	.	.	.	-	-	-	14 2 80 190
6 428	3 917	66 384	394	4	3 168	6 374	14 2 80 210
42 819	23 032	242 296	46 669	19	14 194	5 028	14 2 80 240
-	-	-	-	-	-	-	14 2 80 260
2 114	1 218	13 955	96	2	.	.	14 2 80 270
7 083	5 087	58 328	9 640	8	2 118	5 900	14 2 80 280

Regierungsbezirk Dresden

Schlüssel- nummer	Kreis Gemeinde	Bauhauptgewerbe		
		Juni 2003 (Totalerhebung)		
		Betriebe	tätige Personen	Gesamtumsatz 2002 in 1 000 €
		114	115	116
Kreisfreie Städte				
14 2 62 000	Dresden, Stadt	458	5 412	694 596
14 2 63 000	Görlitz, Stadt	49	476	36 421
14 2 64 000	Hoyerswerda, Stadt	37	318	20 468
14 2 72	Kreis Bautzen	221	2 755	221 422
14 2 72 010	Bautzen, Stadt	35	1 085	123 108
14 2 72 020	Bischofswerda, Stadt	10	131	5 713
14 2 72 030	Burkau	3	13	683
14 2 72 040	Crosta	2	.	.
14 2 72 050	Cunewalde	9	67	3 539
14 2 72 060	Demitz-Thumitz	3	17	757
14 2 72 065	Doberschau-Gaußig	10	45	1 998
14 2 72 080	Frankenthal	1	.	.
14 2 72 110	Göda	8	81	3 401
14 2 72 130	Großdubrau	9	48	3 661
14 2 72 140	Großharthau	11	56	5 254
14 2 72 150	Großpostwitz/O.L.	2	.	.
14 2 72 160	Guttau	1	.	.
14 2 72 170	Hochkirch	4	18	1 851
14 2 72 180	Kirschau	4	41	2 330
14 2 72 200	Königswartha	5	128	8 034
14 2 72 210	Kubschütz	5	89	4 536
14 2 72 220	Malschwitz	3	38	2 222
14 2 72 240	Neschwitz	4	58	4 780
14 2 72 250	Neukirch/Lausitz	12	70	3 819
14 2 72 260	Obergurig	6	51	3 009
14 2 72 270	Puschwitz	1	.	.
14 2 72 280	Radibor	5	34	1 873
14 2 72 290	Rammenau	3	40	1 562
14 2 72 320	Schirgiswalde, Stadt	7	36	1 741
14 2 72 330	Schmölln-Putzkau	6	225	14 129
14 2 72 340	Sohland a. d. Spree	19	98	5 535
14 2 72 350	Steinigwolmsdorf	9	35	1 334
14 2 72 380	Weißenberg, Stadt	20	177	12 004
14 2 72 390	Wilthen, Stadt	4	18	647
14 2 80	Kreis Meißen	232	2 423	211 713
14 2 80 040	Coswig, Stadt	27	423	30 982
14 2 80 065	Diera-Zehren	12	110	7 048
14 2 80 150	Käbschütztal	4	42	3 487
14 2 80 160	Ketzerbachtal	4	.	.
14 2 80 170	Klipphausen	17	173	14 198
14 2 80 190	Leuben-Schleinitz	2	.	.
14 2 80 210	Lommatzsch, Stadt	14	119	6 803
14 2 80 240	Meißen, Stadt	39	475	34 208
14 2 80 260	Moritzburg	15	69	4 119
14 2 80 270	Niederau	9	95	9 854
14 2 80 280	Nossen, Stadt	6	34	2 242

Regierungsbezirk Dresden

Ausbaugewerbe			Baugenehmigungen 2003				Schlüssel- nummer
Juni 2003 (Jährliche Erhebung)			Errichtung neuer Gebäude				
Betriebe	tätige Personen	Gesamtumsatz 2002 in 1 000 €	Wohn- gebäude	darunter mit		Nichtwohn- gebäude	
				1 Wohnung	2 Wohnungen		
117	118	119	120	121	122	123	
157	4 614	452 044	569	504	44	100	14 2 62 000
17	321	25 126	39	31	4	9	14 2 63 000
12	275	13 745	31	26	1	5	14 2 64 000
41	794	54 997	163	153	9	48	14 2 72
9	209	17 703	43	38	4	16	14 2 72 010
2	.	.	3	3	-	-	14 2 72 020
-	-	-	3	3	-	1	14 2 72 030
-	-	-	4	4	-	-	14 2 72 040
1	.	.	5	4	1	3	14 2 72 050
1	.	.	3	3	-	-	14 2 72 060
3	34	3 200	2	2	-	1	14 2 72 065
1	.	.	-	-	-	-	14 2 72 080
-	-	-	1	-	1	1	14 2 72 110
-	-	-	2	2	-	2	14 2 72 130
-	-	-	6	6	-	1	14 2 72 140
2	.	.	7	5	2	4	14 2 72 150
-	-	-	6	6	-	-	14 2 72 160
2	.	.	4	4	-	-	14 2 72 170
-	-	-	5	5	-	-	14 2 72 180
-	-	-	5	5	-	-	14 2 72 200
-	-	-	10	10	-	2	14 2 72 210
1	.	.	5	5	-	1	14 2 72 220
2	.	.	4	4	-	2	14 2 72 240
1	.	.	3	3	-	-	14 2 72 250
-	-	-	8	8	-	1	14 2 72 260
-	-	-	3	3	-	2	14 2 72 270
3	105	6 533	6	6	-	6	14 2 72 280
1	.	.	1	1	-	-	14 2 72 290
2	.	.	4	4	-	-	14 2 72 320
1	.	.	3	3	-	1	14 2 72 330
3	38	2 782	11	10	1	4	14 2 72 340
-	-	-	3	3	-	-	14 2 72 350
2	.	.	1	1	-	-	14 2 72 380
4	52	2 847	2	2	-	-	14 2 72 390
54	1 040	69 894	248	226	16	55	14 2 80
12	257	17 665	20	18	2	2	14 2 80 040
-	-	-	8	7	1	1	14 2 80 065
-	-	-	3	3	-	1	14 2 80 150
-	-	-	2	2	-	1	14 2 80 160
1	.	.	20	20	-	4	14 2 80 170
-	-	-	1	1	-	-	14 2 80 190
3	66	2 942	4	3	-	1	14 2 80 210
5	130	7 350	13	12	1	12	14 2 80 240
2	.	.	39	37	1	7	14 2 80 260
2	.	.	8	7	-	1	14 2 80 270
7	118	9 605	6	6	-	3	14 2 80 280

Regierungsbezirk Dresden

Schlüssel- nummer	Kreis Gemeinde	Baugenehmigungen 2003					Wohnfläche in m²
		Wohnungen in Wohn- und Nichtwohngeb.	davon mit ... Räumen				
			1 und 2	3	4	5 und mehr	
		124	125	126	127	128	129
Kreisfreie Städte							
14 2 62 000	Dresden, Stadt	699	55	-129	-35	808	111 646
14 2 63 000	Görlitz, Stadt	85	5	4	52	24	9 356
14 2 64 000	Hoyerswerda, Stadt	85	-	13	43	29	7 660
14 2 72	Kreis Bautzen	252	31	32	16	173	29 391
14 2 72 010	Bautzen, Stadt	76	26	4	4	42	7 466
14 2 72 020	Bischofswerda, Stadt	6	-	-	1	5	786
14 2 72 030	Burkau	5	-	-	-	5	863
14 2 72 040	Crosta	6	-	1	1	4	780
14 2 72 050	Cunewalde	5	-	-	1	4	429
14 2 72 060	Demitz-Thumitz	4	-	-	1	3	421
14 2 72 065	Doberschau-Gaußig	5	-1	3	-1	4	569
14 2 72 080	Frankenthal	-	-	-	2	-2	-46
14 2 72 110	Göda	7	1	2	-1	5	737
14 2 72 130	Großdubrau	5	-	-	-	5	769
14 2 72 140	Großharthau	6	-	-	1	5	757
14 2 72 150	Großpostwitz/O.L.	11	1	2	1	7	1 262
14 2 72 160	Guttau	6	-	-	-	6	781
14 2 72 170	Hochkirch	4	1	-1	-	4	493
14 2 72 180	Kirschau	5	-	-1	2	4	579
14 2 72 200	Königswartha	22	-	16	-	6	1 826
14 2 72 210	Kubschütz	13	-	1	1	11	1 517
14 2 72 220	Malschwitz	8	1	-2	3	6	1 231
14 2 72 240	Neschwitz	10	1	-	1	8	1 497
14 2 72 250	Neukirch/Lausitz	3	-	-1	1	3	526
14 2 72 260	Obergurig	8	-	-	1	7	1 039
14 2 72 270	Puschwitz	3	-	-	-	3	309
14 2 72 280	Radibor	11	-2	1	4	8	1 664
14 2 72 290	Rammenau	1	-	-	-	1	140
14 2 72 320	Schirgiswalde, Stadt	4	-	1	-	3	441
14 2 72 330	Schmölln-Putzkau	5	1	-	1	3	564
14 2 72 340	Sohland a. d. Spree	17	2	4	5	6	1 617
14 2 72 350	Steinitzwolmsdorf	3	-	-	-	3	397
14 2 72 380	Weißenberg, Stadt	2	-	-	-	2	291
14 2 72 390	Wilthen, Stadt	-9	-	2	-13	2	-314
14 2 80	Kreis Meißen	368	27	22	44	275	47 104
14 2 80 040	Coswig, Stadt	17	-3	-3	5	18	2 597
14 2 80 065	Diera-Zehren	18	-1	5	5	9	2 156
14 2 80 150	Käbschütztal	6	-	1	-	5	813
14 2 80 160	Ketzerbachtal	2	-	-	-1	3	287
14 2 80 170	Klipphausen	37	1	7	2	27	5 146
14 2 80 190	Leuben-Schleinitz	1	-	-	1	-	125
14 2 80 210	Lommatzsch, Stadt	11	-	4	3	4	1 139
14 2 80 240	Meißen, Stadt	44	19	-4	11	18	4 061
14 2 80 260	Moritzburg	50	2	4	3	41	6 676
14 2 80 270	Niederau	11	-	3	-1	9	1 496
14 2 80 280	Nossen, Stadt	8	3	-1	-	6	1 071

Regierungsbezirk Dresden

Baufertigstellungen 2003									Schlüssel- nummer
Errichtung neuer Gebäude			Wohnungen in Wohn- und Nichtwohngeb.	davon mit ... Räumen				Wohnfläche in m²	
Wohn- gebäude	dar. mit 1 und 2 Wohnungen	Nichtwohn- gebäude		1 und 2	3	4	5 und mehr		
130	131	132	133	134	135	136	137	138	
451	432	75	633	-84	43	82	592	96 132	14 2 62 000
46	43	12	76	-5	11	25	45	9 062	14 2 63 000
29	25	4	38	-	5	12	21	3 846	14 2 64 000
145	139	39	315	32	76	57	150	30 908	14 2 72
51	47	14	138	30	27	33	48	12 193	14 2 72 010
4	4	-	7	2	1	-	4	640	14 2 72 020
3	3	1	4	-	-	-	4	483	14 2 72 030
1	1	-	1	-	-	-	1	147	14 2 72 040
2	2	1	2	-	-	-	2	263	14 2 72 050
1	1	-	3	-	1	1	1	308	14 2 72 060
5	5	2	8	-	-1	2	7	1 009	14 2 72 065
-	-	-	-	-	-	-	-	-	14 2 72 080
4	4	-	5	-1	1	1	4	602	14 2 72 110
5	5	-	7	-	1	-	6	717	14 2 72 130
1	1	-	2	-	-1	-	3	276	14 2 72 140
3	3	2	5	1	1	-	3	574	14 2 72 150
3	3	-	3	-	-	-	3	420	14 2 72 160
3	1	-	27	-	20	4	3	1 722	14 2 72 170
1	1	-	1	-	-	-	1	105	14 2 72 180
4	4	-	21	1	15	-	5	1 640	14 2 72 200
5	5	1	7	-	-	2	5	833	14 2 72 210
4	4	-	5	-	1	1	3	579	14 2 72 220
5	5	-	7	-	-	2	5	946	14 2 72 240
4	4	1	6	-	1	-1	6	725	14 2 72 250
7	7	-	9	-	1	2	6	948	14 2 72 260
1	1	2	1	-	-	-	1	130	14 2 72 270
7	7	3	12	-	-	7	5	1 491	14 2 72 280
1	1	-	1	-	-	-	1	140	14 2 72 290
6	6	-	6	-	1	-	5	724	14 2 72 320
4	4	-	14	-	7	4	3	1 470	14 2 72 330
3	3	8	5	-	-	-	5	592	14 2 72 340
3	3	1	3	-	-	-	3	605	14 2 72 350
-	-	2	-	-1	-	-	1	66	14 2 72 380
4	4	1	5	-	-	-1	6	560	14 2 72 390
235	226	57	367	33	9	62	263	42 281	14 2 80
32	32	5	25	-3	-8	3	33	4 215	14 2 80 040
4	4	-	8	-	1	1	6	959	14 2 80 065
3	3	-	3	-	-	-1	4	421	14 2 80 150
1	1	3	3	3	-	-	-	203	14 2 80 160
15	15	2	24	-	4	3	17	2 765	14 2 80 170
1	1	-	1	-	-	-	1	123	14 2 80 190
6	5	3	13	-	-	3	10	1 621	14 2 80 210
11	10	9	39	16	-9	17	15	3 141	14 2 80 240
28	28	5	38	3	-1	4	32	4 904	14 2 80 260
6	6	2	9	-	-	1	8	1 228	14 2 80 270
12	10	3	27	-	9	3	15	2 327	14 2 80 280

Regierungsbezirk Dresden

Schlüssel- nummer	Kreis Gemeinde	Fortschreibung des Gebäude- und Wohnungsbestandes				
		Bestand an Wohnge- bäuden	darunter mit 1 oder 2 Wohnungen	Bestand an Wohnungen in		
				insge- samt	davon mit ... Räumen	
					1	2
		139	140	141	142	143
Kreisfreie Städte						
14 2 62 000	Dresden, Stadt	51 533	26 163	287 414	6 011	30 038
14 2 63 000	Görlitz, Stadt	7 768	3 763	39 297	603	3 905
14 2 64 000	Hoyerswerda, Stadt	5 067	2 763	25 541	89	2 569
14 2 72	Kreis Bautzen	33 309	27 859	72 597	498	4 370
14 2 72 010	Bautzen, Stadt	5 674	3 306	22 800	191	2 081
14 2 72 020	Bischofswerda, Stadt	2 215	1 557	6 468	142	332
14 2 72 030	Burkau	825	773	1 235	5	39
14 2 72 040	Crosta	530	499	820	-	37
14 2 72 050	Cunewalde	1 347	1 179	2 672	13	151
14 2 72 060	Demitz-Thumitz	772	637	1 514	6	69
14 2 72 065	Doberschau-Gaußig	1 215	1 092	2 116	10	93
14 2 72 080	Frankenthal	300	283	441	3	15
14 2 72 110	Göda	981	903	1 507	8	37
14 2 72 130	Großdubrau	1 272	1 183	2 005	12	53
14 2 72 140	Großharthau	829	775	1 292	2	47
14 2 72 150	Großpostwitz/O.L.	797	666	1 509	11	94
14 2 72 160	Guttau	523	482	776	1	24
14 2 72 170	Hochkirch	770	721	1 142	2	28
14 2 72 180	Kirschau	616	484	1 279	16	71
14 2 72 200	Königswartha	826	709	1 799	-	153
14 2 72 210	Kubschütz	838	797	1 182	-	41
14 2 72 220	Malschwitz	1 072	1 009	1 501	4	39
14 2 72 240	Neschwitz	797	766	1 108	2	23
14 2 72 250	Neukirch/Lausitz	1 415	1 220	2 695	7	123
14 2 72 260	Obergurig	652	602	1 009	1	29
14 2 72 270	Puschwitz	267	230	483	1	9
14 2 72 280	Radibor	1 053	1 016	1 448	3	50
14 2 72 290	Rammenau	437	420	631	1	29
14 2 72 320	Schirgiswalde, Stadt	768	684	1 309	15	62
14 2 72 330	Schmölln-Putzkau	1 055	971	1 645	6	72
14 2 72 340	Sohland a. d. Spree	2 230	2 030	3 635	33	193
14 2 72 350	Steinigtwolmsdorf	974	922	1 491	2	66
14 2 72 380	Weißenberg, Stadt	1 046	984	1 560	1	62
14 2 72 390	Wilthen, Stadt	1 213	959	3 525	-	248
14 2 80	Kreis Meißen	29 550	22 450	74 959	608	4 109
14 2 80 040	Coswig, Stadt	2 991	2 004	11 229	45	808
14 2 80 065	Diera-Zehren	1 015	919	1 677	6	52
14 2 80 150	Käbschütztal	792	684	1 402	9	64
14 2 80 160	Ketzerbachtal	762	670	1 351	2	40
14 2 80 170	Klipphausen	1 465	1 315	2 457	11	91
14 2 80 190	Leuben-Schleinitz	460	401	810	3	55
14 2 80 210	Lommatzsch, Stadt	1 354	1 037	3 008	22	92
14 2 80 240	Meißen, Stadt	4 416	2 233	18 476	219	1 198
14 2 80 260	Moritzburg	2 084	1 882	3 426	17	134
14 2 80 270	Niederau	1 062	938	1 805	1	70
14 2 80 280	Nossen, Stadt	1 669	1 247	3 750	18	150

Regierungsbezirk Dresden

am 31. Dezember 2003							Schlüssel- nummer	
Wohn- und Nichtwohngebäuden						Wohnungen je 1 000 Einwohner		
davon mit ... Räumen					Wohnfläche in 1 000 m²			
3	4	5	6	7 und mehr				darin Räume
144	145	146	147	148	149	150	151	
95 088	102 820	37 738	10 748	4 971	37 899	185 490	594	14 2 62 000
11 983	15 219	5 544	1 400	643	4 846	26 503	672	14 2 63 000
5 181	11 793	4 601	848	460	3 493	16 132	567	14 2 64 000
17 635	24 117	13 256	7 386	5 335	40 667	54 761	476	14 2 72
6 679	8 443	3 509	1 196	701	5 386	15 879	541	14 2 72 010
1 657	2 584	1 050	428	275	2 086	4 475	488	14 2 72 020
195	379	290	196	131	1 010	1 040	411	14 2 72 030
176	249	172	118	68	518	639	453	14 2 72 040
680	884	487	270	187	1 448	1 972	473	14 2 72 050
340	581	247	163	108	841	1 109	483	14 2 72 060
471	631	422	286	203	1 535	1 686	434	14 2 72 065
63	132	112	62	54	422	368	409	14 2 72 080
232	453	339	243	195	1 499	1 290	429	14 2 72 110
394	578	422	315	231	1 749	1 689	415	14 2 72 130
252	366	288	185	152	1 134	1 050	369	14 2 72 140
366	465	281	152	140	1 065	1 180	479	14 2 72 150
157	191	176	128	99	752	654	444	14 2 72 160
207	297	240	189	179	1 371	1 006	446	14 2 72 170
359	397	219	132	85	643	927	482	14 2 72 180
405	562	327	177	175	1 333	1 369	464	14 2 72 200
157	292	277	228	187	1 458	1 046	402	14 2 72 210
214	370	391	280	203	1 535	1 331	393	14 2 72 220
179	257	270	201	176	1 336	1 013	417	14 2 72 240
600	944	497	317	207	1 579	2 071	479	14 2 72 250
185	259	263	177	95	701	848	430	14 2 72 260
170	122	69	56	56	434	371	457	14 2 72 270
204	390	312	251	238	1 812	1 091	394	14 2 72 280
109	147	163	95	87	664	548	413	14 2 72 290
277	391	273	152	139	1 055	1 018	430	14 2 72 320
353	464	366	234	150	1 127	1 272	470	14 2 72 330
899	1 046	711	453	300	2 290	2 830	467	14 2 72 340
306	392	317	232	176	1 326	1 226	430	14 2 72 350
287	447	331	244	188	1 428	1 327	430	14 2 72 380
1 062	1 404	435	226	150	1 130	2 433	540	14 2 72 390
20 004	26 127	13 930	6 148	4 033	31 135	53 994	498	14 2 80
3 197	4 382	1 979	546	272	2 085	7 223	496	14 2 80 040
312	502	389	235	181	1 396	1 352	436	14 2 80 065
269	456	306	173	125	977	1 114	466	14 2 80 150
245	423	328	160	153	1 184	1 073	458	14 2 80 160
425	760	555	387	228	1 756	2 053	398	14 2 80 170
139	235	171	122	85	647	643	489	14 2 80 190
654	1 118	605	304	213	1 649	2 258	498	14 2 80 210
6 340	6 868	2 540	837	474	3 604	11 780	645	14 2 80 240
744	958	762	448	363	2 851	2 937	424	14 2 80 260
354	539	476	220	145	1 140	1 414	418	14 2 80 270
824	1 345	823	349	241	1 866	2 678	488	14 2 80 280

Regierungsbezirk Dresden

Schlüssel- nummer	Kreis Gemeinde	Tourismus 2003				Straßenver- kehrsunfälle insgesamt (ohne sonst.)
		geöffnete Beherber- gungsstätten	angebotene Gästebetten	Ankünfte	Übernach- tungen	
		152	153	154	155	156
Kreisfreie Städte						
14 2 62 000	Dresden, Stadt	141	14 520	1 103 537	2 349 982	3 162
14 2 63 000	Görlitz, Stadt	23	974	63 207	130 687	309
14 2 64 000	Hoyerswerda, Stadt	6	420	14 821	32 096	191
14 2 72	Kreis Bautzen	72	2 878	114 639	252 159	1 058
14 2 72 010	Bautzen, Stadt	19	1 112	61 984	129 249	365
14 2 72 020	Bischofswerda, Stadt	6	161	4 506	7 510	80
14 2 72 030	Burkau	2	.	.	.	51
14 2 72 040	Crosta	2	.	.	.	13
14 2 72 050	Cunewalde	2	.	.	.	22
14 2 72 060	Demitz-Thumitz	-	-	-	-	13
14 2 72 065	Doberschau-Gaußig	3	45	1 738	2 521	42
14 2 72 080	Frankenthal	-	-	-	-	2
14 2 72 110	Göda	-	-	-	-	28
14 2 72 130	Großdubrau	2	.	.	.	32
14 2 72 140	Großharthau	1	.	.	.	18
14 2 72 150	Großpostwitz/O.L.	1	.	.	.	17
14 2 72 160	Guttau	4	129	2 921	8 837	20
14 2 72 170	Hochkirch	2	.	.	.	17
14 2 72 180	Kirschau	1	.	.	.	22
14 2 72 200	Königswartha	1	.	.	.	21
14 2 72 210	Kubschütz	-	-	-	-	36
14 2 72 220	Malschwitz	1	.	.	.	24
14 2 72 240	Neschwitz	1	.	.	.	16
14 2 72 250	Neukirch/Lausitz	6	268	6 082	17 780	24
14 2 72 260	Obergurig	-	-	-	-	15
14 2 72 270	Puschwitz	2	.	.	.	2
14 2 72 280	Radibor	1	.	.	.	11
14 2 72 290	Rammenau	1	.	.	.	16
14 2 72 320	Schirgiswalde, Stadt	4	175	5 555	16 441	17
14 2 72 330	Schmölln-Putzkau	-	-	-	-	27
14 2 72 340	Sohland a. d. Spree	5	177	4 431	12 907	43
14 2 72 350	Steinigwolmsdorf	1	.	.	.	16
14 2 72 380	Weißenberg, Stadt	-	-	-	-	26
14 2 72 390	Wilthen, Stadt	4	117	4 927	10 089	20
14 2 80	Kreis Meißen	91	4 537	187 200	493 810	1 049
14 2 80 040	Coswig, Stadt	7	192	4 980	11 369	81
14 2 80 065	Diera-Zehren	6	116	5 121	12 156	22
14 2 80 150	Käbschütztal	2	.	.	.	17
14 2 80 160	Ketzerbachtal	1	.	.	.	25
14 2 80 170	Klipphausen	4	211	9 763	21 462	83
14 2 80 190	Leuben-Schleinitz	1	.	.	.	10
14 2 80 210	Lommatzsch, Stadt	2	.	.	.	30
14 2 80 240	Meißen, Stadt	19	989	56 288	100 425	196
14 2 80 260	Moritzburg	13	574	21 747	51 738	71
14 2 80 270	Niederau	2	.	.	.	27
14 2 80 280	Nossen, Stadt	1	.	.	.	157

Regierungsbezirk Dresden

Schwerwiegende Unfälle mit Sachschaden 2003		Straßenverkehrsunfälle mit Personenschaden 2003				Kraftfahrzeugbestand am 1. Januar 2004			Schlüsselnummer
im engeren Sinne	unter Alkoholeinwirkung	insgesamt	verunglückte Personen			insgesamt	darunter		
			Getötete	Schwer-verletzte	Leicht-verletzte		Pkw	Krafträder	
157	158	159	160	161	162	163	164	165	
853	169	2 140	21	407	2 245	242 064	213 547	9 559	14 2 62 000
94	27	188	1	40	185	30 105	27 169	1 097	14 2 63 000
25	19	147	2	38	121	25 600	23 147	888	14 2 64 000
254	64	740	17	210	755	102 310	86 920	4 534	14 2 72
81	32	252	1	48	269	25 755	22 201	903	14 2 72 010
20	1	59	3	18	62	8 267	7 140	333	14 2 72 020
21	2	28	-	6	37	2 242	1 870	118	14 2 72 030
2	-	11	1	6	6	1 219	1 091	71	14 2 72 040
5	4	13	-	4	12	3 669	3 187	164	14 2 72 050
3	-	10	-	2	10	1 988	1 745	82	14 2 72 060
9	2	31	-	9	44	3 336	2 811	165	14 2 72 065
-	-	2	-	2	-	761	655	38	14 2 72 080
8	1	19	1	8	24	2 720	2 262	125	14 2 72 110
4	2	26	-	12	17	3 633	2 972	207	14 2 72 130
5	-	13	-	1	15	2 233	1 869	126	14 2 72 140
4	1	12	-	2	10	2 299	1 910	125	14 2 72 150
8	1	11	-	2	14	1 390	1 150	78	14 2 72 160
3	-	14	1	5	17	1 860	1 548	81	14 2 72 170
4	-	18	-	8	15	1 843	1 541	94	14 2 72 180
9	1	11	-	4	12	2 576	2 194	137	14 2 72 200
11	-	25	5	6	26	2 470	1 997	91	14 2 72 210
4	2	18	-	8	13	2 326	1 970	105	14 2 72 220
3	1	12	-	6	9	2 004	1 702	95	14 2 72 240
6	1	17	-	3	21	3 670	3 182	154	14 2 72 250
5	2	8	-	1	7	1 640	1 405	98	14 2 72 260
-	-	2	-	-	2	714	582	39	14 2 72 270
-	-	11	-	5	9	2 620	2 089	153	14 2 72 280
3	1	12	1	9	5	1 084	929	63	14 2 72 290
2	-	15	-	7	10	1 897	1 669	76	14 2 72 320
6	1	20	1	7	18	2 665	2 211	147	14 2 72 330
8	3	32	-	8	37	5 433	4 619	238	14 2 72 340
6	-	10	1	5	9	2 389	2 020	118	14 2 72 350
10	-	16	2	6	14	2 914	2 316	122	14 2 72 380
4	6	10	-	2	9	3 892	3 475	172	14 2 72 390
355	44	650	13	216	646	96 101	82 037	4 432	14 2 80
16	3	62	3	14	54	12 966	11 486	513	14 2 80 040
7	1	14	-	6	9	2 755	2 307	132	14 2 80 065
8	-	9	-	4	11	2 200	1 805	142	14 2 80 150
10	2	13	1	5	11	2 460	1 917	106	14 2 80 160
29	-	54	1	23	47	4 827	3 905	278	14 2 80 170
4	1	5	-	-	8	1 179	996	41	14 2 80 190
8	2	20	1	12	14	3 959	3 295	172	14 2 80 210
46	11	139	-	37	149	16 050	13 981	624	14 2 80 240
30	4	37	1	17	29	5 544	4 752	237	14 2 80 260
11	-	16	-	7	12	3 102	2 562	151	14 2 80 270
75	4	78	3	37	105	5 105	4 214	294	14 2 80 280

Regierungsbezirk Dresden

Schlüssel- nummer	Kreis Gemeinde	Ist-Aufkommen an Gemeindesteuern 2003 in 1 000 €				
		Grund- steuer A	Grund- steuer B	Gewerbe- steuer	Gemeindeanteil an der Ein- kommensteuer	Gemeindeanteil an der Umsatzsteuer
		166	167	168	169	170
Kreisfreie Städte						
14 2 62 000	Dresden, Stadt	171	63 875	135 785	53 166	23 114
14 2 63 000	Görlitz, Stadt	42	5 688	6 031	4 588	1 558
14 2 64 000	Hoyerswerda, Stadt	21	3 675	3 740	4 599	1 343
14 2 72	Kreis Bautzen	756	10 194	17 253	10 724	4 312
14 2 72 010	Bautzen, Stadt	73	3 346	6 478	3 663	1 835
14 2 72 020	Bischofswerda, Stadt	57	1 029	898	960	448
14 2 72 030	Burkau	39	166	155	204	32
14 2 72 040	Crosta	7	125	6	101	7
14 2 72 050	Cunewalde	18	331	505	331	109
14 2 72 060	Demitz-Thumitz	6	165	-285	218	183
14 2 72 065	Doberschau-Gaußig	39	270	849	334	98
14 2 72 080	Frankenthal	11	46	21	63	13
14 2 72 110	Göda	55	222	177	216	44
14 2 72 130	Großdubrau	27	270	498	333	144
14 2 72 140	Großharthau	27	168	70	205	35
14 2 72 150	Großpostwitz/O.L.	15	242	996	241	132
14 2 72 160	Guttau	9	107	86	105	24
14 2 72 170	Hochkirch	41	138	70	186	32
14 2 72 180	Kirschau	5	257	289	149	99
14 2 72 200	Königswartha	0	292	120	238	71
14 2 72 210	Kubschütz	40	162	55	198	59
14 2 72 220	Malschwitz	51	184	603	217	67
14 2 72 240	Neschwitz	40	152	124	172	37
14 2 72 250	Neukirch/Lausitz	11	347	697	371	106
14 2 72 260	Obergurig	7	130	1 121	170	77
14 2 72 270	Puschwitz	8	96	93	42	16
14 2 72 280	Radibor	42	203	530	223	32
14 2 72 290	Rammenau	7	92	66	103	34
14 2 72 320	Schirgiswalde, Stadt	3	171	112	183	40
14 2 72 330	Schmölln-Putzkau	19	186	19	246	69
14 2 72 340	Sohland a. d. Spree	21	508	664	424	129
14 2 72 350	Steinigtwolmsdorf	8	173	242	185	71
14 2 72 380	Weißenberg, Stadt	62	216	280	198	78
14 2 72 390	Wilthen, Stadt	8	400	1 712	444	190
14 2 80	Kreis Meißen	782	11 472	19 565	12 380	4 896
14 2 80 040	Coswig, Stadt	16	1 770	743	2 333	770
14 2 80 065	Diera-Zehren	49	189	124	243	47
14 2 80 150	Käbschütztal	78	152	331	167	58
14 2 80 160	Ketzerbachtal	73	246	807	156	64
14 2 80 170	Klipphausen	82	463	2 221	453	251
14 2 80 190	Leuben-Schleinitz	51	96	21	85	13
14 2 80 210	Lommatzsch, Stadt	127	390	1 065	376	152
14 2 80 240	Meißen, Stadt	33	2 257	4 038	2 249	881
14 2 80 260	Moritzburg	23	587	517	652	105
14 2 80 270	Niederau	33	261	787	306	136
14 2 80 280	Nossen, Stadt	88	621	712	487	231

Regierungsbezirk Dresden

Hebesätze in %			Realsteuer- aufbringungs- kraft 2003	Steuereinnahmekraft 2003		Schuldenstand am 31.12.2003		Personal- stand am 30. Juni 2003	Schlüssel- nummer
Grund- steuer A	Grund- steuer B	Gewerbe- steuer		insgesamt	je Einwohner	insgesamt	je Einwohner		
				1 000 €	1 000 €	€	1 000 €		
171	172	173	174	175	176	177	178	179	
272	524	448	175 963	228 605	475	720 763	1 498	12 855	14 2 62 000
299	417	420	11 672	16 698	283	52 447	890	991	14 2 63 000
270	408	435	7 344	12 617	275	57 531	1 255	776	14 2 64 000
288	375	385	30 604	42 142	275	119 461	780	3 668	14 2 72
300	380	400	10 429	14 664	347	29 425	696	475	14 2 72 010
390	410	410	1 997	3 234	242	7 115	533	189	14 2 72 020
300	380	380	389	593	197	1 745	579	19	14 2 72 030
300	400	360	145	250	138	385	211	11	14 2 72 040
270	350	350	1 009	1 336	235	5 886	1 036	47	14 2 72 050
270	370	380	-113	346	111	1 519	489	27	14 2 72 060
300	360	360	1 322	1 571	322	1 809	371	31	14 2 72 065
330	350	350	90	161	149	165	153	10	14 2 72 080
275	360	370	514	738	209	2 553	722	54	14 2 72 110
250	350	350	940	1 306	270	2 346	486	19	14 2 72 130
275	360	370	302	527	148	2 865	804	67	14 2 72 140
300	398	400	1 295	1 473	462	3 892	1 220	26	14 2 72 150
270	350	370	234	344	196	1 123	641	12	14 2 72 160
275	360	370	283	486	187	1 192	459	28	14 2 72 170
300	380	375	606	793	297	1 880	705	20	14 2 72 180
300	380	400	447	732	186	2 336	595	26	14 2 72 200
250	330	350	316	562	191	1 049	357	34	14 2 72 210
300	330	380	935	1 095	285	2 649	689	54	14 2 72 220
270	360	380	355	539	203	1 872	707	21	14 2 72 240
270	370	370	1 179	1 509	266	129	23	44	14 2 72 250
280	370	380	1 367	1 384	593	1 254	537	25	14 2 72 260
280	360	380	222	261	247	2 364	2 234	1	14 2 72 270
280	360	380	854	1 000	271	3 256	884	20	14 2 72 280
250	370	390	183	307	201	844	554	21	14 2 72 290
280	380	370	317	516	168	2 709	884	40	14 2 72 320
290	360	370	257	569	161	1 150	326	22	14 2 72 330
270	380	370	1 322	1 735	222	2 697	345	74	14 2 72 340
250	400	400	440	649	186	2 472	709	23	14 2 72 350
295	365	375	617	836	229	2 649	726	68	14 2 72 380
280	380	370	2 353	2 626	395	3 854	579	56	14 2 72 390
283	377	380	34 731	47 993	318	227 322	1 507	2 280	14 2 80
300	390	400	2 687	5 645	247	22 341	977	210	14 2 80 040
260	350	360	424	688	178	3 431	889	59	14 2 80 065
250	330	380	643	800	265	2 479	820	40	14 2 80 150
270	350	370	1 270	1 320	440	2 003	669	54	14 2 80 160
270	350	365	3 145	3 375	548	7 304	1 187	50	14 2 80 170
280	360	380	187	280	168	862	518	26	14 2 80 190
280	370	380	1 726	2 036	335	9 277	1 525	73	14 2 80 210
290	380	380	6 898	9 200	321	55 864	1 947	416	14 2 80 240
300	360	370	1 282	1 930	240	9 262	1 150	40	14 2 80 260
250	330	350	1 294	1 560	361	2 460	569	42	14 2 80 270
416	376	362	1 563	2 129	277	8 475	1 104	110	14 2 80 280

Regierungsbezirk Dresden

Schlüssel- nummer	Kreis Gemeinde	Berein. Einnahmen der öffentlichen Kommunalhaushalte 2003 in 1 000 €				
		insgesamt	Einnahmen der laufenden Rechnung	darunter		Einnahmen der Kapital- rechnung
				Schlüsselzu- weis. v. Land	Gebühren, zweckg. Abg.	
		180	181	182	183	184
Kreisfreie Städte						
14 2 62 000	Dresden, Stadt	919 293	806 519	337 487	71 903	112 774
14 2 63 000	Görlitz, Stadt	106 950	90 099	42 799	5 460	16 851
14 2 64 000	Hoyerswerda, Stadt	77 723	65 781	33 326	5 072	11 942
14 2 72	Kreis Bautzen	235 313	195 201	82 074	20 744	40 112
14 2 72 010	Bautzen, Stadt	48 897	41 870	16 267	2 812	7 027
14 2 72 020	Bischofswerda, Stadt	14 431	12 170	5 121	969	2 261
14 2 72 030	Burkau	2 916	1 930	715	99	986
14 2 72 040	Crosta	1 296	1 054	480	27	242
14 2 72 050	Cunewalde	6 392	4 986	1 648	223	1 407
14 2 72 060	Demitz-Thumitz	2 959	2 603	1 376	133	357
14 2 72 065	Doberschau-Gaußig	5 275	4 193	1 455	260	1 082
14 2 72 080	Frankenthal	1 067	825	276	42	242
14 2 72 110	Göda	3 036	2 832	1 072	195	204
14 2 72 130	Großdubrau	3 916	3 491	1 283	68	425
14 2 72 140	Großharthau	4 475	3 342	1 190	113	1 133
14 2 72 150	Großpostwitz/O.L.	2 849	2 680	195	45	170
14 2 72 160	Guttau	1 441	1 184	401	32	256
14 2 72 170	Hochkirch	2 553	1 988	775	80	565
14 2 72 180	Kirschau	2 277	1 665	525	46	612
14 2 72 200	Königswartha	3 725	3 112	1 160	46	613
14 2 72 210	Kubschütz	2 594	1 860	650	164	734
14 2 72 220	Malschwitz	4 071	3 514	1 345	143	557
14 2 72 240	Neschwitz	2 857	2 052	807	136	805
14 2 72 250	Neukirch/Lausitz	4 647	3 674	1 049	56	973
14 2 72 260	Obergurig	4 674	2 597	255	305	2 077
14 2 72 270	Puschwitz	1 180	764	236	-	416
14 2 72 280	Radibor	3 270	2 785	1 006	68	485
14 2 72 290	Rammenau	1 210	1 163	336	68	47
14 2 72 320	Schirgiswalde, Stadt	2 734	2 288	1 036	138	446
14 2 72 330	Schmölln-Putzkau	2 580	2 133	913	63	447
14 2 72 340	Sohland a. d. Spree	9 527	6 284	2 773	188	3 244
14 2 72 350	Steinitzwolmsdorf	2 981	2 387	973	74	593
14 2 72 380	Weißenberg, Stadt	3 535	3 174	1 026	227	361
14 2 72 390	Wilthen, Stadt	8 043	6 417	2 644	67	1 626
14 2 80	Kreis Meißen	276 938	213 414	75 765	30 866	63 524
14 2 80 040	Coswig, Stadt	27 363	17 645	6 998	456	9 717
14 2 80 065	Diera-Zehren	4 958	3 766	1 125	787	1 192
14 2 80 150	Käbschütztal	3 291	2 765	710	163	526
14 2 80 160	Ketzerbachtal	3 476	2 992	499	270	484
14 2 80 170	Klipphausen	9 681	6 664	743	1 151	3 017
14 2 80 190	Leuben-Schleinitz	1 637	1 362	357	137	275
14 2 80 210	Lommatzsch, Stadt	7 210	6 571	1 584	1 048	639
14 2 80 240	Meißen, Stadt	54 478	29 504	9 257	4 795	24 975
14 2 80 260	Moritzburg	10 206	7 599	2 660	1 597	2 607
14 2 80 270	Niederau	5 356	4 056	1 052	1 003	1 299
14 2 80 280	Nossen, Stadt	12 119	7 786	2 330	1 467	4 332

Regierungsbezirk Dresden

Bereinigte Ausgaben der öffentlichen Kommunalhaushalte 2003 in 1 000 €							Finanzierungs- saldo 2003 in 1 000 €	Schlüssel- nummer
insgesamt	Ausgaben der laufenden Rechnung	darunter		Ausgaben der Kapital- rechnung	darunter			
		Personal- ausgaben	laufender Sachaufwand		Sach- investitionen	darunter Bau- maßnahmen		
185	186	187	188	189	190	191	192	
1 001 153	765 244	271 148	153 589	235 909	179 803	157 641	-81 860	14 2 62 000
115 552	94 226	32 714	16 483	21 326	19 307	18 363	-8 602	14 2 63 000
76 502	65 045	24 479	14 625	11 457	10 837	9 489	1 220	14 2 64 000
236 051	175 661	67 081	41 767	60 391	56 249	49 497	-739	14 2 72
44 830	35 122	15 407	7 329	9 708	9 364	7 220	4 067	14 2 72 010
14 492	10 949	5 377	2 155	3 543	3 269	3 071	-62	14 2 72 020
3 118	1 888	636	436	1 230	1 230	1 080	-202	14 2 72 030
1 386	865	299	168	521	521	496	-90	14 2 72 040
6 268	4 502	1 574	1 652	1 766	2 082	1 907	124	14 2 72 050
2 608	2 143	1 000	435	465	398	319	352	14 2 72 060
5 379	3 282	1 076	707	2 097	1 857	1 599	-103	14 2 72 065
1 040	726	408	141	314	298	298	27	14 2 72 080
3 418	2 871	1 414	577	547	376	190	-382	14 2 72 110
3 286	3 073	694	755	213	172	116	630	14 2 72 130
4 940	3 295	2 070	639	1 645	1 634	1 570	-465	14 2 72 140
2 995	2 470	836	364	525	524	363	-145	14 2 72 150
1 552	936	312	288	616	615	404	-111	14 2 72 160
2 292	1 699	635	534	593	593	555	261	14 2 72 170
2 033	1 663	419	327	371	252	235	244	14 2 72 180
4 359	3 124	1 049	632	1 235	1 143	1 041	-634	14 2 72 200
2 906	1 936	1 089	406	970	928	738	-312	14 2 72 210
3 497	3 014	1 712	595	483	483	365	573	14 2 72 220
2 910	1 810	690	470	1 100	1 100	1 056	-53	14 2 72 240
5 491	3 640	1 358	856	1 850	1 287	933	-843	14 2 72 250
4 718	2 132	697	889	2 586	2 557	2 323	-44	14 2 72 260
1 110	579	51	90	532	299	299	70	14 2 72 270
3 210	2 291	667	921	919	919	872	59	14 2 72 280
1 011	928	468	206	83	83	69	200	14 2 72 290
2 685	2 118	1 391	416	567	558	372	48	14 2 72 320
2 750	1 917	675	415	833	807	790	-170	14 2 72 330
7 440	5 111	2 347	1 213	2 329	2 208	1 867	2 087	14 2 72 340
2 688	2 072	790	485	616	616	593	292	14 2 72 350
3 673	3 138	1 421	855	535	227	199	-138	14 2 72 380
7 097	4 552	1 533	1 099	2 545	2 542	2 453	946	14 2 72 390
273 280	193 216	64 744	51 690	80 064	62 988	57 352	3 658	14 2 80
31 149	19 226	6 191	3 318	11 923	8 903	8 149	-3 787	14 2 80 040
5 242	3 451	1 494	1 049	1 790	1 787	1 554	-284	14 2 80 065
3 186	2 480	1 104	927	706	702	567	105	14 2 80 150
2 790	2 415	1 332	795	375	375	342	686	14 2 80 160
8 285	5 049	1 962	1 465	3 235	3 406	3 149	1 396	14 2 80 170
1 735	1 334	501	410	402	402	184	-99	14 2 80 190
6 839	5 993	1 904	1 661	846	271	236	371	14 2 80 210
47 924	29 426	9 924	6 372	18 499	7 916	7 702	6 554	14 2 80 240
10 697	6 552	1 274	1 961	4 145	3 950	3 433	-490	14 2 80 260
5 110	3 338	1 361	863	1 772	1 826	1 527	246	14 2 80 270
12 387	5 939	3 141	1 406	6 448	6 177	5 943	-269	14 2 80 280

Regierungsbezirk Dresden

Schlüssel- nummer	Kreis Gemeinde	Fläche 31.12.2003 km²	Bevölkerung am			Einwoh- ner je km² 2003	
			3.10.1990	31. Dezember 2003			
			insgesamt	männlich	weiblich		
		1	2	3	4	5	6
Noch: Kreis Meißen							
14 2 80 310	Radebeul, Stadt	26,06	31 195	32 531	15 800	16 731	1 248
14 2 80 320	Radeburg, Stadt	54,00	7 512	7 844	3 895	3 949	145
14 2 80 400	Triebischtal	49,91	4 809	4 722	2 326	2 396	95
14 2 80 440	Weinböhla	19,01	7 787	10 433	5 090	5 343	549
14 2 84	Niederschlesischer Oberlausitzkreis	1 340,25	115 105	100 043	49 531	50 512	75
14 2 84 010	Bad Muskau, Stadt	15,35	4 268	4 032	2 018	2 014	263
14 2 84 020	Boxberg	119,14	4 274	3 182	1 599	1 583	27
14 2 84 040	Gablenz	14,65	1 412	1 973	984	989	135
14 2 84 060	Groß Düben	14,56	1 158	1 357	685	672	93
14 2 84 090	Hähnichen	49,60	1 569	1 550	780	770	31
14 2 84 106	Hohendubrau	45,42	2 304	2 295	1 130	1 165	51
14 2 84 110	Horka	40,79	2 209	2 104	1 067	1 037	52
14 2 84 130	Klitten	54,21	1 493	1 501	744	757	28
14 2 84 140	Kodersdorf	42,27	2 919	2 722	1 359	1 363	64
14 2 84 150	Königshain	19,52	1 291	1 299	646	653	67
14 2 84 160	Krauschwitz	106,62	3 874	4 023	1 959	2 064	38
14 2 84 170	Kreba-Neudorf	31,62	1 161	1 077	535	542	34
14 2 84 230	Markersdorf	62,39	3 549	4 471	2 273	2 198	72
14 2 84 240	Mücka	24,31	1 457	1 274	651	623	52
14 2 84 265	Neißeau	47,29	1 974	1 999	985	1 014	42
14 2 84 280	Niesky, Stadt	53,61	12 972	11 272	5 445	5 827	210
14 2 84 300	Quitzdorf am See	36,20	1 718	1 630	844	786	45
14 2 84 310	Reichenbach/O.L., Stadt	42,79	4 910	4 409	2 163	2 246	103
14 2 84 330	Rietschen	72,75	3 542	3 106	1 491	1 615	43
14 2 84 350	Rothenburg/O.L., Stadt	72,28	7 044	5 876	2 926	2 950	81
14 2 84 360	Schleife	41,87	2 956	2 973	1 486	1 487	71
14 2 84 370	Schöpstal	29,62	2 056	2 805	1 409	1 396	95
14 2 84 380	Sohland a. Rotstein	19,80	1 269	1 463	735	728	74
14 2 84 400	Trebendorf	31,95	843	1 099	542	557	34
14 2 84 420	Uhyst	43,67	1 279	1 185	591	594	27
14 2 84 430	Vierkirchen	35,32	2 061	2 017	1 005	1 012	57
14 2 84 440	Waldhufen	58,64	2 918	2 883	1 472	1 411	49
14 2 84 460	Weißkeißel	50,42	1 110	1 500	758	742	30
14 2 84 470	Weißwasser/O.L., Stadt	63,60	35 515	22 966	11 249	11 717	361
14 2 85	Kreis Riesa-Großenhain	820,52	134 638	117 606	58 021	59 585	143
14 2 85 050	Ebersbach	84,18	4 596	5 067	2 592	2 475	60
14 2 85 070	Glaubitz	13,97	2 073	1 986	983	1 003	142
14 2 85 090	Gröditz, Stadt	8,43	9 688	8 206	3 991	4 215	974
14 2 85 100	Großenhain, Stadt	43,97	20 047	16 793	8 189	8 604	382
14 2 85 130	Lampertswalde	29,06	1 911	2 067	1 035	1 032	71
14 2 85 160	Hirschstein	34,46	2 600	2 519	1 252	1 267	73
14 2 85 180	Nauwalde	20,35	1 246	1 134	580	554	56
14 2 85 190	Nünchritz	31,11	7 800	6 888	3 393	3 495	221
14 2 85 220	Priestewitz	61,20	3 549	3 600	1 841	1 759	59
14 2 85 250	Riesa, Stadt	58,70	47 049	37 566	18 248	19 318	640
14 2 85 270	Röderaue	28,94	3 984	3 425	1 705	1 720	118

Regierungsbezirk Dresden

Bevölkerung im Alter von ... bis unter ... Jahren am 31. Dezember 2003									Schlüssel- nummer
unter 6	6 bis unter 15	15 bis unter 18	18 bis unter 25	25 bis unter 30	30 bis unter 40	40 bis unter 50	50 bis unter 65	65 und mehr	
7	8	9	10	11	12	13	14	15	
1 741	2 330	1 190	2 621	1 691	4 819	4 994	6 560	6 585	14 2 80 310
329	569	332	734	421	1 058	1 406	1 566	1 429	14 2 80 320
214	357	241	420	213	703	853	836	885	14 2 80 400
507	749	437	850	552	1 591	1 702	2 036	2 009	14 2 80 440
4 232	7 241	4 647	9 589	4 733	12 940	17 613	19 990	19 058	14 2 84
182	270	157	353	195	547	670	871	787	14 2 84 010
130	217	146	315	159	413	562	667	573	14 2 84 020
68	124	90	210	89	250	417	401	324	14 2 84 040
51	89	76	173	68	189	285	225	201	14 2 84 060
69	118	83	142	94	194	267	247	336	14 2 84 090
132	180	117	221	133	299	371	410	432	14 2 84 106
91	147	81	195	92	279	350	405	464	14 2 84 110
69	128	78	132	73	189	243	273	316	14 2 84 130
162	219	111	257	159	386	439	484	505	14 2 84 140
63	96	67	110	69	184	224	238	248	14 2 84 150
163	280	168	356	182	552	703	782	837	14 2 84 160
46	74	35	99	51	127	188	223	234	14 2 84 170
222	385	224	447	243	659	813	793	685	14 2 84 230
59	81	59	137	76	149	202	233	278	14 2 84 240
93	154	91	180	82	268	350	384	397	14 2 84 265
491	794	519	1 070	493	1 342	1 854	2 270	2 439	14 2 84 280
76	114	59	175	88	220	226	302	370	14 2 84 300
190	343	211	408	184	552	744	823	954	14 2 84 310
119	213	138	252	159	376	506	602	741	14 2 84 330
226	416	302	550	278	724	1 042	1 128	1 210	14 2 84 350
111	189	121	288	149	417	513	589	596	14 2 84 360
145	259	123	257	134	423	508	547	409	14 2 84 370
60	137	62	136	62	232	244	267	263	14 2 84 380
47	87	73	97	56	184	194	199	162	14 2 84 400
43	69	63	113	57	114	239	232	255	14 2 84 420
79	175	110	182	109	249	340	374	399	14 2 84 430
158	251	134	278	146	414	467	522	513	14 2 84 440
55	97	66	159	63	166	333	298	263	14 2 84 460
832	1 535	1 083	2 297	990	2 842	4 319	5 201	3 867	14 2 84 470
4 847	7 775	5 254	11 202	5 895	15 808	19 608	23 564	23 653	14 2 85
285	418	250	493	292	810	894	803	822	14 2 85 050
74	128	118	146	81	309	308	418	404	14 2 85 070
359	528	382	812	388	1 018	1 382	1 600	1 737	14 2 85 090
775	1 099	718	1 681	902	2 233	2 774	3 265	3 346	14 2 85 100
98	174	106	244	107	285	392	326	335	14 2 85 130
96	193	141	248	119	360	458	407	497	14 2 85 160
42	68	61	112	63	158	220	205	205	14 2 85 180
255	411	295	650	320	928	1 129	1 558	1 342	14 2 85 190
190	285	182	358	191	542	626	627	599	14 2 85 220
1 336	2 223	1 472	3 279	1 837	4 819	5 626	8 550	8 424	14 2 85 250
137	233	144	332	186	443	557	694	699	14 2 85 270

Regierungsbezirk Dresden

Schlüssel- nummer	Kreis Gemeinde	Lebendgeborene 2003		Gestorbene 2003		Überschuss bzw. Gestor-
		insgesamt	je 1 000 Einwohner	insgesamt	je 1 000 Einwohner	insgesamt
						16
Noch: Kreis Meißen						
14 2 80 310	Radebeul, Stadt	271	8,3	361	11,1	-90
14 2 80 320	Radeburg, Stadt	56	7,1	92	11,7	-36
14 2 80 400	Triebischtal	38	8,0	65	13,6	-27
14 2 80 440	Weinböhla	97	9,3	69	6,6	28
14 2 84	Niederschlesischer Oberlausitzkreis	697	6,9	1 134	11,2	-437
14 2 84 010	Bad Muskau, Stadt	36	9,0	36	9,0	-
14 2 84 020	Boxberg	20	6,2	45	13,9	-25
14 2 84 040	Gablenz	10	5,1	13	6,6	-3
14 2 84 060	Groß Düben	9	6,6	15	10,9	-6
14 2 84 090	Hähnichen	9	5,8	13	8,4	-4
14 2 84 106	Hohendubrau	21	9,2	20	8,8	1
14 2 84 110	Horka	13	6,1	26	12,2	-13
14 2 84 130	Klitten	14	9,4	17	11,4	-3
14 2 84 140	Kodersdorf	32	11,8	34	12,5	-2
14 2 84 150	Königshain	12	9,1	14	10,7	-2
14 2 84 160	Krauschwitz	19	4,7	39	9,7	-20
14 2 84 170	Kreba-Neudorf	7	6,4	9	8,3	-2
14 2 84 230	Markersdorf	20	4,5	27	6,0	-7
14 2 84 240	Mücka	6	4,7	15	11,8	-9
14 2 84 265	Neißeau	9	4,5	22	11,1	-13
14 2 84 280	Niesky, Stadt	78	6,9	142	12,5	-64
14 2 84 300	Quitzdorf am See	22	13,6	20	12,4	2
14 2 84 310	Reichenbach/O.L., Stadt	29	6,6	61	13,9	-32
14 2 84 330	Rietschen	17	5,5	39	12,5	-22
14 2 84 350	Rothenburg/O.L., Stadt	45	7,7	86	14,6	-41
14 2 84 360	Schleife	17	5,7	29	9,7	-12
14 2 84 370	Schöpstal	26	9,2	21	7,5	5
14 2 84 380	Sohland a. Rotstein	14	9,5	19	12,9	-5
14 2 84 400	Trebendorf	6	5,5	9	8,2	-3
14 2 84 420	Uhyst	4	3,3	12	10,0	-8
14 2 84 430	Vierkirchen	17	8,4	20	9,9	-3
14 2 84 440	Waldhufen	22	7,5	21	7,2	1
14 2 84 460	Weißkeißel	11	7,3	13	8,6	-2
14 2 84 470	Weißwasser/O.L., Stadt	152	6,5	297	12,6	-145
14 2 85	Kreis Riesa-Großenhain	866	7,3	1 323	11,2	-457
14 2 85 050	Ebersbach	68	13,5	45	9,0	23
14 2 85 070	Glaubitz	6	3,0	31	15,6	-25
14 2 85 090	Gröditz, Stadt	73	8,8	92	11,1	-19
14 2 85 100	Großenhain, Stadt	156	9,2	204	12,1	-48
14 2 85 130	Lampertswalde	17	8,2	11	5,3	6
14 2 85 160	Hirschstein	14	5,5	20	7,9	-6
14 2 85 180	Nauwalde	6	5,2	13	11,4	-7
14 2 85 190	Nünchritz	44	6,4	67	9,7	-23
14 2 85 220	Priestewitz	28	7,8	36	10,0	-8
14 2 85 250	Riesa, Stadt	258	6,8	467	12,4	-209
14 2 85 270	Röderaue	19	5,5	35	10,2	-16

Regierungsbezirk Dresden

der Geborenen benen (-)	Zuzüge 2003		Fortzüge 2003		Überschuss der Zu- bzw. Fortzüge (-)		Gesamtveränderung 2003		Schlüssel- nummer
	insgesamt	je 1 000 Einwohner	insgesamt	je 1 000 Einwohner	insgesamt	je 1 000 Einwohner	insgesamt	je 1 000 Einwohner	
je 1 000 Einwohner	21	22	23	24	25	26	27	28	29
-2,8	1 853	57,1	1 638	50,4	215	6,6	125	3,8	14 2 80 310
-4,6	335	42,7	328	41,8	7	0,9	-30	-3,8	14 2 80 320
-5,7	197	41,3	244	51,2	-47	-9,9	-74	-15,5	14 2 80 400
2,7	603	57,9	605	58,1	-2	-0,2	27	2,6	14 2 80 440
-4,3	2 446	24,3	3 577	35,5	-1 131	-11,2	-1 569	-15,6	14 2 84
-	204	50,7	206	51,2	-2	-0,5	-3	-0,7	14 2 84 010
-7,7	131	40,4	197	60,8	-66	-20,4	-91	-28,1	14 2 84 020
-1,5	70	35,4	90	45,5	-20	-10,1	-23	-11,6	14 2 84 040
-4,4	40	29,1	82	59,7	-42	-30,6	-48	-35,0	14 2 84 060
-2,6	48	30,9	66	42,4	-18	-11,6	-22	-14,1	14 2 84 090
0,4	76	33,3	80	35,0	-4	-1,8	-3	-1,3	14 2 84 106
-6,1	52	24,4	91	42,7	-39	-18,3	-52	-24,4	14 2 84 110
-2,0	68	45,6	55	36,9	13	8,7	10	6,7	14 2 84 130
-0,7	109	40,1	100	36,8	9	3,3	7	2,6	14 2 84 140
-1,5	45	34,3	59	44,9	-14	-10,7	-16	-12,2	14 2 84 150
-5,0	175	43,6	178	44,4	-3	-0,7	-23	-5,7	14 2 84 160
-1,8	29	26,6	49	45,0	-20	-18,4	-22	-20,2	14 2 84 170
-1,6	170	37,9	225	50,1	-55	-12,3	-62	-13,8	14 2 84 230
-7,1	52	40,8	41	32,2	11	8,6	2	1,6	14 2 84 240
-6,6	96	48,4	87	43,9	9	4,5	-4	-2,0	14 2 84 265
-5,6	372	32,8	468	41,2	-96	-8,5	-160	-14,1	14 2 84 280
1,2	338	208,9	265	163,8	73	45,1	76	47,0	14 2 84 300
-7,3	244	55,5	197	44,8	47	10,7	15	3,4	14 2 84 310
-7,1	81	26,0	92	29,5	-11	-3,5	-33	-10,6	14 2 84 330
-7,0	319	54,2	311	52,9	8	1,4	-33	-5,6	14 2 84 350
-4,0	103	34,6	112	37,6	-9	-3,0	-22	-7,4	14 2 84 360
1,8	91	32,3	109	38,7	-18	-6,4	-13	-4,6	14 2 84 370
-3,4	66	44,7	91	61,7	-25	-16,9	-30	-20,3	14 2 84 380
-2,7	44	40,1	33	30,1	11	10,0	8	7,3	14 2 84 400
-6,7	37	31,0	45	37,7	-8	-6,7	-16	-13,4	14 2 84 420
-1,5	62	30,7	77	38,1	-15	-7,4	-18	-8,9	14 2 84 430
0,3	89	30,5	168	57,6	-79	-27,1	-78	-26,7	14 2 84 440
-1,3	95	62,7	112	74,0	-17	-11,2	-19	-12,5	14 2 84 460
-6,2	736	31,3	1 487	63,2	-751	-31,9	-896	-38,1	14 2 84 470
-3,9	2 384	20,2	3 247	27,5	-863	-7,3	-1 321	-11,2	14 2 85
4,6	214	42,6	225	44,8	-11	-2,2	12	2,4	14 2 85 050
-12,6	89	44,9	88	44,4	1	0,5	-24	-12,1	14 2 85 070
-2,3	472	57,2	549	66,5	-77	-9,3	-95	-11,5	14 2 85 090
-2,8	671	39,7	842	49,8	-171	-10,1	-218	-12,9	14 2 85 100
2,9	78	37,7	89	43,0	-11	-5,3	-6	-2,9	14 2 85 130
-2,4	47	18,6	64	25,3	-17	-6,7	-23	-9,1	14 2 85 160
-6,1	15	13,1	23	20,1	-8	-7,0	-15	-13,1	14 2 85 180
-3,3	253	36,6	270	39,1	-17	-2,5	-40	-5,8	14 2 85 190
-2,2	178	49,6	170	47,3	8	2,2	-	-	14 2 85 220
-5,5	1 221	32,3	1 415	37,4	-194	-5,1	-404	-10,7	14 2 85 250
-4,7	100	29,2	120	35,0	-20	-5,8	-36	-10,5	14 2 85 270

Regierungsbezirk Dresden

Schlüssel- nummer	Kreis Gemeinde	Allgemein bildende Schulen am 4. September 2003					
		Grundschulen				Mittelschulen	
		Schulen	Klassen	Schüler	Lehrer	Schulen	Klassen
		30	31	32	33	34	35
Noch: Kreis Meißen							
14 2 80 310	Radebeul, Stadt	5	43	820	80	2	33
14 2 80 320	Radeburg, Stadt	2	15	264	27	1	13
14 2 80 400	Triebischtal	1	5	121	13	1	11
14 2 80 440	Weinböhla	1	11	240	22	1	18
14 2 84	Niederschlesischer Oberlausitzkreis	25	137	2 410	283	19	201
14 2 84 010	Bad Muskau, Stadt	1	5	106	11	1	6
14 2 84 020	Boxberg	1	6	104	11	1	11
14 2 84 040	Gablenz	-	-	-	-	-	-
14 2 84 060	Groß Düben	-	-	-	-	-	-
14 2 84 090	Hähnichen	-	-	-	-	-	-
14 2 84 106	Hohendubrau	1	4	61	8	-	-
14 2 84 110	Horka	1	7	119	11	-	-
14 2 84 130	Klitten	1	2	22	4	-	-
14 2 84 140	Kodersdorf	-	-	-	-	1	12
14 2 84 150	Königshain	1	4	61	7	-	-
14 2 84 160	Krauschwitz	1	5	107	13	1	16
14 2 84 170	Kreba-Neudorf	1	4	62	7	-	-
14 2 84 230	Markersdorf	1	5	82	10	1	10
14 2 84 240	Mücka	-	-	-	-	1	13
14 2 84 265	Neißeau	1	4	54	6	1	5
14 2 84 280	Niesky, Stadt	3	17	318	40	2	26
14 2 84 300	Quitzdorf am See	-	-	-	-	-	-
14 2 84 310	Reichenbach/O.L., Stadt	1	8	121	17	1	15
14 2 84 330	Rietschen	1	5	97	12	1	7
14 2 84 350	Rothenburg/O.L., Stadt	1	8	148	16	1	13
14 2 84 360	Schleife	1	7	125	12	1	13
14 2 84 370	Schöpstal	1	4	93	8	1	4
14 2 84 380	Sohland a. Rotstein	1	4	51	6	-	-
14 2 84 400	Trebendorf	-	-	-	-	-	-
14 2 84 420	Uhyst	-	-	-	-	-	-
14 2 84 430	Vierkirchen	1	4	60	5	-	-
14 2 84 440	Waldhufen	1	4	86	8	1	3
14 2 84 460	Weißkeißel	-	-	-	-	-	-
14 2 84 470	Weißwasser/O.L., Stadt	4	30	533	71	4	47
14 2 85	Kreis Riesa-Großenhain	23	145	2 500	311	16	227
14 2 85 050	Ebersbach	1	8	137	15	1	13
14 2 85 070	Glaubitz	-	-	-	-	-	-
14 2 85 090	Gröditz, Stadt	1	12	215	27	1	21
14 2 85 100	Großenhain, Stadt	3	26	416	50	2	41
14 2 85 130	Lampertswalde	1	5	89	10	1	7
14 2 85 160	Hirschstein	1	4	57	9	-	-
14 2 85 180	Nauwalde	-	-	-	-	-	-
14 2 85 190	Nünchritz	1	8	151	15	2	20
14 2 85 220	Priestewitz	1	4	95	9	1	9
14 2 85 250	Riesa, Stadt	4	37	639	90	3	60
14 2 85 270	Röderaue	1	4	79	12	1	11

Regierungsbezirk Dresden

Allgemein bildende Schulen und Förderschulen am 4. September 2003										Schlüssel- nummer
Mittelschulen		Gymnasien				Förderschulen				
Schüler	Lehrer	Schulen	Klassen	Schüler	Lehrer	Schulen	Klassen	Schüler	Lehrer	
36	37	38	39	40	41	42	43	44	45	
781	66	2	43	1 380	104	2	38	367	55	14 2 80 310
300	22	-	-	-	-	-	-	-	-	14 2 80 320
215	21	-	-	-	-	-	-	-	-	14 2 80 400
425	30	-	-	-	-	-	-	-	-	14 2 80 440
4 447	375	3	57	1 935	164	5	59	571	85	14 2 84
116	16	-	-	-	-	-	-	-	-	14 2 84 010
204	22	-	-	-	-	-	-	-	-	14 2 84 020
-	-	-	-	-	-	-	-	-	-	14 2 84 040
-	-	-	-	-	-	-	-	-	-	14 2 84 060
-	-	-	-	-	-	-	-	-	-	14 2 84 090
-	-	-	-	-	-	-	-	-	-	14 2 84 106
-	-	-	-	-	-	-	-	-	-	14 2 84 110
-	-	-	-	-	-	-	-	-	-	14 2 84 130
256	16	-	-	-	-	-	-	-	-	14 2 84 140
-	-	-	-	-	-	-	-	-	-	14 2 84 150
337	24	-	-	-	-	-	-	-	-	14 2 84 160
-	-	-	-	-	-	-	-	-	-	14 2 84 170
229	19	-	-	-	-	-	-	-	-	14 2 84 230
274	25	-	-	-	-	-	-	-	-	14 2 84 240
121	10	-	-	-	-	-	-	-	-	14 2 84 265
581	43	1	20	670	54	1	20	240	33	14 2 84 280
-	-	-	-	-	-	-	-	-	-	14 2 84 300
416	29	-	-	-	-	-	-	-	-	14 2 84 310
144	15	-	-	-	-	-	-	-	-	14 2 84 330
302	25	1	10	329	30	1	2	12	3	14 2 84 350
261	25	-	-	-	-	-	-	-	-	14 2 84 360
95	8	-	-	-	-	-	-	-	-	14 2 84 370
-	-	-	-	-	-	-	-	-	-	14 2 84 380
-	-	-	-	-	-	-	-	-	-	14 2 84 400
-	-	-	-	-	-	-	-	-	-	14 2 84 420
-	-	-	-	-	-	-	-	-	-	14 2 84 430
70	8	-	-	-	-	-	-	-	-	14 2 84 440
-	-	-	-	-	-	-	-	-	-	14 2 84 460
1 041	90	1	27	936	80	3	37	319	49	14 2 84 470
5 081	438	3	92	2 736	228	5	62	613	101	14 2 85
275	25	-	-	-	-	-	-	-	-	14 2 85 050
-	-	-	-	-	-	-	-	-	-	14 2 85 070
437	42	-	-	-	-	1	5	53	11	14 2 85 090
876	71	1	35	1 087	88	1	11	124	17	14 2 85 100
162	17	-	-	-	-	-	-	-	-	14 2 85 130
-	-	-	-	-	-	-	-	-	-	14 2 85 160
-	-	-	-	-	-	-	-	-	-	14 2 85 180
415	38	-	-	-	-	-	-	-	-	14 2 85 190
208	16	-	-	-	-	-	-	-	-	14 2 85 220
1 380	119	2	57	1 649	140	2	38	388	61	14 2 85 250
268	19	-	-	-	-	-	-	-	-	14 2 85 270

Regierungsbezirk Dresden

Schlüssel- nummer	Kreis Gemeinde	Absolventen/Abgänger am Ende des Schuljahres			
		insgesamt	davon		
			ohne Hauptschul- abschluss	mit Hauptschul- abschluss	mit Realschul- abschluss
		46	47	48	49
Noch: Kreis Meißen					
14 2 80 310	Radebeul, Stadt	382	40	14	168
14 2 80 320	Radeburg, Stadt	58	2	13	43
14 2 80 400	Triebischtal	44	2	6	36
14 2 80 440	Weinböhla	91	-	11	80
14 2 84	Niederschlesischer Oberlausitzkreis	1 424	122	194	856
14 2 84 010	Bad Muskau, Stadt	48	-	-	48
14 2 84 020	Boxberg	44	2	1	41
14 2 84 040	Gablenz	-	-	-	-
14 2 84 060	Groß Düben	-	-	-	-
14 2 84 090	Hähnichen	-	-	-	-
14 2 84 106	Hohendubrau	-	-	-	-
14 2 84 110	Horka	-	-	-	-
14 2 84 130	Klitten	-	-	-	-
14 2 84 140	Kodersdorf	40	2	1	37
14 2 84 150	Königshain	-	-	-	-
14 2 84 160	Krauschwitz	56	1	11	44
14 2 84 170	Kreba-Neudorf	-	-	-	-
14 2 84 230	Markersdorf	54	7	12	35
14 2 84 240	Mücka	68	3	13	52
14 2 84 265	Neißeau	45	1	15	29
14 2 84 280	Niesky, Stadt	233	28	27	102
14 2 84 300	Quitzdorf am See	-	-	-	-
14 2 84 310	Reichenbach/O.L., Stadt	89	-	15	74
14 2 84 330	Rietschen	58	6	10	42
14 2 84 350	Rothenburg/O.L., Stadt	114	6	2	62
14 2 84 360	Schleife	68	-	11	57
14 2 84 370	Schöpstal	35	-	-	35
14 2 84 380	Sohland a. Rotstein	-	-	-	-
14 2 84 400	Trebendorf	-	-	-	-
14 2 84 420	Uhyst	-	-	-	-
14 2 84 430	Vierkirchen	-	-	-	-
14 2 84 440	Waldhufen	34	1	8	25
14 2 84 460	Weißkeißel	-	-	-	-
14 2 84 470	Weißwasser/O.L., Stadt	438	65	68	173
14 2 85	Kreis Riesa-Großenhain	1 911	209	273	1 070
14 2 85 050	Ebersbach	69	1	12	56
14 2 85 070	Glaubitz	-	-	-	-
14 2 85 090	Gröditz, Stadt	136	28	30	78
14 2 85 100	Großenhain, Stadt	362	50	30	120
14 2 85 130	Lampertswalde	67	2	2	63
14 2 85 160	Hirschstein	-	-	-	-
14 2 85 180	Nauwalde	-	-	-	-
14 2 85 190	Nünchritz	113	12	13	88
14 2 85 220	Priestewitz	54	-	9	45
14 2 85 250	Riesa, Stadt	699	78	97	327
14 2 85 270	Röderaue	61	3	13	45

Regierungsbezirk Dresden

2002/03	Berufsbildende Schulen am 3. November 2003				Gewerbeanzeigen 2003			Schlüssel- nummer
mit allgemeiner Hochschulreife	Schulen	Klassen	Schüler	Lehrer	Anmel- dungen	Abmel- dungen	Ummel- dungen	
50	51	52	53	54	55	56	57	
160	1	65	1 339	51	402	140	323	14 2 80 310
-	-	-	-	-	84	16	56	14 2 80 320
-	-	-	-	-	53	7	30	14 2 80 400
-	-	-	-	-	96	14	80	14 2 80 440
252	4	91	1 907	92	680	188	562	14 2 84
-	-	-	-	-	45	20	41	14 2 84 010
-	1	36	784	28	23	5	19	14 2 84 020
-	-	-	-	-	18	4	12	14 2 84 040
-	-	-	-	-	9	1	6	14 2 84 060
-	-	-	-	-	8	1	9	14 2 84 090
-	-	-	-	-	13	6	10	14 2 84 106
-	-	-	-	-	9	1	7	14 2 84 110
-	-	-	-	-	5	-	4	14 2 84 130
-	-	-	-	-	24	3	10	14 2 84 140
-	-	-	-	-	4	-	-	14 2 84 150
-	-	-	-	-	50	15	28	14 2 84 160
-	-	-	-	-	14	3	5	14 2 84 170
-	-	-	-	-	27	4	19	14 2 84 230
-	-	-	-	-	7	1	9	14 2 84 240
-	-	-	-	-	12	4	12	14 2 84 265
76	1	3	47	4	63	12	40	14 2 84 280
-	-	-	-	-	16	2	4	14 2 84 300
-	-	-	-	-	31	11	24	14 2 84 310
-	-	-	-	-	28	7	19	14 2 84 330
44	-	-	-	-	27	11	26	14 2 84 350
-	-	-	-	-	27	5	25	14 2 84 360
-	-	-	-	-	16	2	11	14 2 84 370
-	-	-	-	-	8	1	4	14 2 84 380
-	-	-	-	-	9	-	6	14 2 84 400
-	-	-	-	-	9	2	9	14 2 84 420
-	-	-	-	-	9	2	4	14 2 84 430
-	-	-	-	-	21	7	16	14 2 84 440
-	-	-	-	-	13	1	7	14 2 84 460
132	2	52	1 076	60	135	57	176	14 2 84 470
359	8	213	4 491	214	903	227	713	14 2 85
-	-	-	-	-	38	7	18	14 2 85 050
-	-	-	-	-	-	-	-	14 2 85 070
-	1	27	287	16	73	15	73	14 2 85 090
162	2	59	1 184	72	155	63	109	14 2 85 100
-	-	-	-	-	-	1	1	14 2 85 130
-	-	-	-	-	19	2	9	14 2 85 160
-	-	-	-	-	-	-	-	14 2 85 180
-	-	-	-	-	57	7	58	14 2 85 190
-	-	-	-	-	19	5	25	14 2 85 220
197	5	127	3 020	126	302	92	269	14 2 85 250
-	-	-	-	-	35	2	12	14 2 85 270

Regierungsbezirk Dresden

Schlüssel- nummer	Kreis Gemeinde	Sozialversicherungspflichtig Beschäftigte am 30. Juni 2003				
		am Arbeitsort			am Wohnort	
		insgesamt	männlich	weiblich	insgesamt	männlich
		58	59	60	61	62
Noch: Kreis Meißen						
14 2 80 310	Radebeul, Stadt	13 328	7 148	6 180	11 233	5 690
14 2 80 320	Radeburg, Stadt	2 732	1 612	1 120	3 143	1 635
14 2 80 400	Triebischtal	681	381	300	1 674	896
14 2 80 440	Weinböhla	1 253	461	792	3 691	1 872
14 2 84	Niederschlesischer Oberlausitzkreis	23 309	12 339	10 970	32 710	17 810
14 2 84 010	Bad Muskau, Stadt	688	316	372	1 247	708
14 2 84 020	Boxberg	1 968	1 455	513	1 069	611
14 2 84 040	Gablenz	179	87	92	735	414
14 2 84 060	Groß Düben	185	110	75	492	276
14 2 84 090	Hähnichen	138	91	47	524	293
14 2 84 106	Hohendubrau	275	156	119	750	441
14 2 84 110	Horka	364	203	161	731	385
14 2 84 130	Klitten	186	117	69	485	273
14 2 84 140	Kodersdorf	428	233	195	913	483
14 2 84 150	Königshain	140	83	57	478	277
14 2 84 160	Krauschwitz	1 032	751	281	1 335	763
14 2 84 170	Kreba-Neudorf	213	114	99	356	212
14 2 84 230	Markersdorf	1 202	838	364	1 660	855
14 2 84 240	Mücka	212	102	110	399	246
14 2 84 265	Neißeau	246	149	97	685	346
14 2 84 280	Niesky, Stadt	4 331	1 970	2 361	3 716	1 966
14 2 84 300	Quitzdorf am See	145	80	65	446	245
14 2 84 310	Reichenbach/O.L., Stadt	763	357	406	1 312	692
14 2 84 330	Rietschen	468	215	253	900	477
14 2 84 350	Rothenburg/O.L., Stadt	1 714	778	936	1 927	1 013
14 2 84 360	Schleife	584	369	215	1 031	576
14 2 84 370	Schöpstal	668	433	235	1 057	515
14 2 84 380	Sohland a. Rotstein	138	80	58	465	243
14 2 84 400	Trebendorf	91	69	22	396	218
14 2 84 420	Uhyst	184	116	68	409	219
14 2 84 430	Vierkirchen	244	166	78	648	355
14 2 84 440	Waldhufen	598	350	248	972	551
14 2 84 460	Weißkeißel	395	307	88	572	319
14 2 84 470	Weißwasser/O.L., Stadt	5 530	2 244	3 286	7 000	3 838
14 2 85	Kreis Riesa-Großenhain	35 601	19 565	16 036	40 011	21 778
14 2 85 050	Ebersbach	1 076	655	421	1 865	1 039
14 2 85 070	Glaubitz	866	649	217	726	399
14 2 85 090	Gröditz, Stadt	2 800	1 520	1 280	2 331	1 300
14 2 85 100	Großenhain, Stadt	5 885	2 930	2 955	5 433	2 883
14 2 85 130	Lampertswalde	1 539	989	550	814	448
14 2 85 160	Hirschstein	343	194	149	896	501
14 2 85 180	Nauwalde	159	125	34	395	237
14 2 85 190	Nünchritz	1 896	1 001	895	2 608	1 382
14 2 85 220	Priestewitz	702	465	237	1 342	732
14 2 85 250	Riesa, Stadt	12 943	6 305	6 638	11 746	6 232
14 2 85 270	Röderaue	439	183	256	1 237	718

Regierungsbezirk Dresden

	Arbeitslose am 31. Dezember 2003							Schlüssel- nummer
	insgesamt	und zwar						
weiblich		männlich	weiblich	im Alter von unter 25 Jahren	im Alter von 55 Jahren u. mehr	Langzeit- arbeitslose	Schwer- behinderte	
63	64	65	66	67	68	69	70	
5 543	1 836	916	920	187	224	704	37	14 2 80 310
1 508	609	304	305	76	61	237	17	14 2 80 320
778	406	190	216	34	42	153	6	14 2 80 400
1 819	678	322	356	51	86	255	19	14 2 80 440
14 900	11 442	5 456	5 986	1 082	1 050	5 685	244	14 2 84
539	492	222	270	35	55	245	16	14 2 84 010
458	328	153	175	24	42	176	7	14 2 84 020
321	177	75	102	12	15	69	5	14 2 84 040
216	124	52	72	17	12	40	.	14 2 84 060
231	163	82	81	15	10	72	.	14 2 84 090
309	246	111	135	28	20	114	3	14 2 84 106
346	205	113	92	17	19	103	3	14 2 84 110
212	139	61	78	12	14	69	6	14 2 84 130
430	309	166	143	27	25	158	5	14 2 84 140
201	103	51	52	12	6	36	3	14 2 84 150
572	380	164	216	28	48	187	5	14 2 84 160
144	118	51	67	14	14	60	4	14 2 84 170
805	377	189	188	43	27	159	3	14 2 84 230
153	154	69	85	23	11	93	3	14 2 84 240
339	212	114	98	20	14	89	6	14 2 84 265
1 750	1 170	558	612	126	89	598	24	14 2 84 280
201	160	68	92	14	18	90	4	14 2 84 300
620	492	243	249	55	38	242	10	14 2 84 310
423	355	173	182	35	35	188	7	14 2 84 330
914	588	319	269	63	42	273	11	14 2 84 350
455	290	144	146	23	25	118	9	14 2 84 360
542	217	129	88	23	25	97	3	14 2 84 370
222	134	71	63	13	11	45	-	14 2 84 380
178	126	54	72	7	21	47	.	14 2 84 400
190	141	60	81	9	16	70	4	14 2 84 420
293	217	100	117	12	21	88	5	14 2 84 430
421	338	165	173	37	27	164	6	14 2 84 440
253	164	78	86	18	14	84	3	14 2 84 460
3 162	3 523	1 621	1 902	320	336	1 911	85	14 2 84 470
18 233	12 241	5 688	6 553	1 266	1 186	5 391	299	14 2 85
826	410	193	217	59	33	154	6	14 2 85 050
327	153	72	81	13	26	68	5	14 2 85 070
1 031	1 162	501	661	114	98	553	32	14 2 85 090
2 550	1 898	962	936	194	177	906	38	14 2 85 100
366	221	104	117	30	11	84	6	14 2 85 130
395	233	101	132	18	22	97	4	14 2 85 160
158	120	54	66	10	10	47	.	14 2 85 180
1 226	601	270	331	61	69	225	20	14 2 85 190
610	294	131	163	35	34	127	7	14 2 85 220
5 514	4 113	1 901	2 212	399	441	1 936	112	14 2 85 250
519	362	146	216	31	29	140	11	14 2 85 270

Regierungsbezirk Dresden

Schlüssel- nummer	Kreis Gemeinde	Bodenfläche nach Art der tatsächlichen Nutzung am 31.12. 2003 in ha		
		insgesamt	Siedlungs- und Verkehrsfläche	
			zusammen	Gebäude- und Freifläche
		71	72	73
Noch: Kreis Meißen				
14 2 80 310	Radebeul, Stadt	2 606	1 117	783
14 2 80 320	Radeburg, Stadt	5 400	592	319
14 2 80 400	Triebischtal	4 991	397	201
14 2 80 440	Weinböhla	1 901	344	211
14 2 84	Niederschlesischer Oberlausitzkreis	134 026	11 376	5 560
14 2 84 010	Bad Muskau, Stadt	1 535	355	111
14 2 84 020	Boxberg	11 914	1 304	559
14 2 84 040	Gablenz	1 465	146	84
14 2 84 060	Groß Düben	1 456	146	78
14 2 84 090	Hähnichen	4 960	299	122
14 2 84 106	Hohendubrau	4 542	295	139
14 2 84 110	Horka	4 079	349	150
14 2 84 130	Klitten	5 421	278	96
14 2 84 140	Kodersdorf	4 227	381	225
14 2 84 150	Königshain	1 952	134	73
14 2 84 160	Krauschwitz	10 662	507	240
14 2 84 170	Kreba-Neudorf	3 162	195	74
14 2 84 230	Markersdorf	6 239	530	324
14 2 84 240	Mücka	2 431	177	79
14 2 84 265	Neißeau	4 729	320	174
14 2 84 280	Niesky, Stadt	5 361	761	488
14 2 84 300	Quitzdorf am See	3 620	261	140
14 2 84 310	Reichenbach/O.L., Stadt	4 279	385	223
14 2 84 330	Rietschen	7 275	452	221
14 2 84 350	Rothenburg/O.L., Stadt	7 228	872	406
14 2 84 360	Schleife	4 187	398	226
14 2 84 370	Schöpstal	2 962	295	175
14 2 84 380	Sohland a. Rotstein	1 980	139	80
14 2 84 400	Trebendorf	3 195	237	82
14 2 84 420	Uhyst	4 367	206	72
14 2 84 430	Vierkirchen	3 532	261	154
14 2 84 440	Waldhufen	5 864	378	178
14 2 84 460	Weißkeißel	5 042	229	87
14 2 84 470	Weißwasser/O.L., Stadt	6 360	1 086	500
14 2 85	Kreis Riesa-Großenhain	82 053	7 501	3 925
14 2 85 050	Ebersbach	8 418	442	248
14 2 85 070	Glaubitz	1 397	133	77
14 2 85 090	Gröditz, Stadt	843	328	229
14 2 85 100	Großenhain, Stadt	4 397	924	460
14 2 85 130	Lampertswalde	2 906	254	144
14 2 85 160	Hirschstein	3 446	207	101
14 2 85 180	Nauwalde	2 035	97	45
14 2 85 190	Nünchritz	3 113	352	212
14 2 85 220	Priestewitz	6 120	383	173
14 2 85 250	Riesa, Stadt	5 870	1 333	786
14 2 85 270	Röderaue	2 894	206	91

Regierungsbezirk Dresden

Bodenfläche nach Art der tatsächlichen Nutzung am 31.12. 2003 in ha					Schlüssel- nummer
Siedlungs- und Verkehrsfläche					
Betriebsfläche (ohne Abbau- und Bergbaufläche)	Erholungsfläche	Friedhofsfläche	Verkehrsfläche	darunter Straße, Weg, Platz	
74	75	76	77	78	
2	68	9	255	188	14 2 80 310
5	54	4	209	200	14 2 80 320
0	12	2	182	153	14 2 80 400
1	17	2	112	88	14 2 80 440
568	731	59	4 457	3 656	14 2 84
1	167	4	72	70	14 2 84 010
289	89	3	364	235	14 2 84 020
-	11	2	50	48	14 2 84 040
1	15	1	51	44	14 2 84 060
0	11	2	164	145	14 2 84 090
2	6	1	146	145	14 2 84 106
3	20	2	175	113	14 2 84 110
2	2	1	178	156	14 2 84 130
1	10	0	145	129	14 2 84 140
1	6	0	53	48	14 2 84 150
8	19	3	237	226	14 2 84 160
7	3	1	109	100	14 2 84 170
3	16	2	184	166	14 2 84 230
0	6	1	91	84	14 2 84 240
1	12	2	130	115	14 2 84 265
3	24	8	238	214	14 2 84 280
1	20	1	99	88	14 2 84 300
0	16	2	144	131	14 2 84 310
6	17	2	208	184	14 2 84 330
8	41	3	414	209	14 2 84 350
1	10	2	159	114	14 2 84 360
2	11	1	105	92	14 2 84 370
-	2	1	56	49	14 2 84 380
54	4	1	95	77	14 2 84 400
-	9	0	124	102	14 2 84 420
2	9	1	95	93	14 2 84 430
3	37	1	160	160	14 2 84 440
-	4	2	137	113	14 2 84 460
169	136	7	274	205	14 2 84 470
97	372	41	3 066	2 362	14 2 85
3	13	2	176	176	14 2 85 050
0	8	1	48	45	14 2 85 070
16	20	2	60	46	14 2 85 090
10	65	5	385	157	14 2 85 100
10	6	1	93	74	14 2 85 130
1	5	1	97	90	14 2 85 160
-	1	1	50	50	14 2 85 180
0	16	1	122	104	14 2 85 190
2	6	2	199	149	14 2 85 220
9	92	9	437	249	14 2 85 250
1	12	2	100	85	14 2 85 270

Regierungsbezirk Dresden

Schlüssel- nummer	Kreis Gemeinde	Landwirtschaftliche Betriebe 2003			
		insgesamt	davon mit einer landwirtschaftlich genutzten Fläche von ... bis unter ... ha		
			unter 10	10 - 100	100 und mehr
		79	80	81	82
Noch: Kreis Meißen					
14 2 80 310	Radebeul, Stadt	34	28	6	-
14 2 80 320	Radeburg, Stadt	38	14	20	4
14 2 80 400	Triebischtal	19	7	6	6
14 2 80 440	Weinböhla	22	20	1	1
14 2 84	Niederschlesischer Oberlausitzkreis	244	110	68	66
14 2 84 010	Bad Muskau, Stadt	3	2	1	-
14 2 84 020	Boxberg	5	3	1	1
14 2 84 040	Gablenz	5	3	2	-
14 2 84 060	Groß Düben	6	1	2	3
14 2 84 090	Hähnichen	5	2	2	1
14 2 84 106	Hohendubrau	15	7	3	5
14 2 84 110	Horka	8	5	2	1
14 2 84 130	Klitten	5	2	1	2
14 2 84 140	Kodersdorf	16	9	4	3
14 2 84 150	Königshain	1	-	-	1
14 2 84 160	Krauschwitz	9	8	-	1
14 2 84 170	Kreba-Neudorf	3	1	-	2
14 2 84 230	Markersdorf	22	8	7	7
14 2 84 240	Mücka	2	1	1	-
14 2 84 265	Neißeau	19	7	9	3
14 2 84 280	Niesky, Stadt	5	3	1	1
14 2 84 300	Quitzdorf am See	3	2	1	-
14 2 84 310	Reichenbach/O.L., Stadt	21	5	3	13
14 2 84 330	Rietschen	9	4	3	2
14 2 84 350	Rothenburg/O.L., Stadt	11	3	4	4
14 2 84 360	Schleife	9	6	2	1
14 2 84 370	Schöpstal	18	6	9	3
14 2 84 380	Sohland a. Rotstein	3	2	-	1
14 2 84 400	Trebendorf	2	1	1	-
14 2 84 420	Uhyst	4	3	-	1
14 2 84 430	Vierkirchen	16	7	3	6
14 2 84 440	Waldhufen	13	6	4	3
14 2 84 460	Weißkeißel	4	1	2	1
14 2 84 470	Weißwasser/O.L., Stadt	2	2	-	-
14 2 85	Kreis Riesa-Großenhain	348	129	139	80
14 2 85 050	Ebersbach	40	8	19	13
14 2 85 070	Glaubitz	7	1	2	4
14 2 85 090	Gröditz, Stadt	6	1	5	-
14 2 85 100	Großenhain, Stadt	24	14	8	2
14 2 85 130	Lampertswalde	18	8	5	5
14 2 85 160	Hirschstein	18	8	8	2
14 2 85 180	Nauwalde	19	5	11	3
14 2 85 190	Nünchritz	34	15	17	2
14 2 85 220	Priestewitz	31	10	14	7
14 2 85 250	Riesa, Stadt	19	8	3	8
14 2 85 270	Röderaue	8	4	3	1

Regierungsbezirk Dresden

Landwirtschaftliche Betriebe und landwirtschaftlich genutzte Fläche 2003 in ha								Schlüssel- nummer
insgesamt		darunter						
		Ackerland		Dauergrünland		Dauerkulturen		
Betriebe	Fläche	Betriebe	Fläche	Betriebe	Fläche	Betriebe	Fläche	
83	84	85	86	87	88	89	90	
34	449	20	215	11	117	12	117	14 2 80 310
38	4 518	30	3 532	34	.	1	.	14 2 80 320
19	3 447	13	3 075	17	.	2	.	14 2 80 400
22	.	20	.	6	16	3	.	14 2 80 440
244	45 794	174	35 629	209	10 140	9	22	14 2 84
3	16	2	.	3	.	-	-	14 2 84 010
5	.	4	.	4	.	-	-	14 2 84 020
5	83	3	.	4	.	-	-	14 2 84 040
6	2 897	6	2 325	3	572	-	-	14 2 84 060
5	.	4	.	4	462	1	.	14 2 84 090
15	1 736	8	1 378	15	.	1	.	14 2 84 106
8	.	6	.	6	146	-	-	14 2 84 110
5	.	3	.	5	892	-	-	14 2 84 130
16	3 646	10	3 175	12	470	-	-	14 2 84 140
1	.	1	.	1	.	-	-	14 2 84 150
9	.	6	.	8	.	-	-	14 2 84 160
3	453	2	.	3	.	-	-	14 2 84 170
22	4 991	18	4 223	19	.	1	.	14 2 84 230
2	.	-	-	2	.	-	-	14 2 84 240
19	.	14	.	17	656	-	-	14 2 84 265
5	.	5	.	4	.	1	.	14 2 84 280
3	33	1	.	3	18	1	.	14 2 84 300
21	3 513	20	2 977	18	536	-	-	14 2 84 310
9	1 877	6	1 094	9	783	-	-	14 2 84 330
11	2 862	10	2 252	7	.	1	.	14 2 84 350
9	.	4	.	8	89	1	.	14 2 84 360
18	2 821	12	2 400	16	.	2	.	14 2 84 370
3	.	1	.	3	.	-	-	14 2 84 380
2	.	2	.	2	.	-	-	14 2 84 400
4	.	2	.	4	.	-	-	14 2 84 420
16	1 992	13	1 534	12	458	-	-	14 2 84 430
13	3 111	9	2 366	12	745	-	-	14 2 84 440
4	428	1	.	4	.	-	-	14 2 84 460
2	.	1	.	1	.	-	-	14 2 84 470
348	53 259	305	46 828	280	6 377	16	46	14 2 85
40	7 833	35	6 460	34	1 373	-	-	14 2 85 050
7	940	7	890	5	50	-	-	14 2 85 070
6	91	5	78	6	14	-	-	14 2 85 090
24	491	18	376	17	.	1	.	14 2 85 100
18	3 779	15	3 085	15	.	1	.	14 2 85 130
18	2 082	17	1 904	13	.	2	.	14 2 85 160
19	1 014	19	800	18	213	-	-	14 2 85 180
34	1 364	27	1 232	23	113	4	18	14 2 85 190
31	5 833	27	5 363	25	461	3	8	14 2 85 220
19	3 987	15	3 749	16	.	2	.	14 2 85 250
8	.	6	.	7	133	-	-	14 2 85 270

Regierungsbezirk Dresden

Schlüssel- nummer	Kreis Gemeinde	Ergebnis der allgemeinen Viehzählung vom 3. Mai 2003				
		Betriebe mit Rinder- haltung	Rinder		Betriebe mit Schweine- haltung	Schweine insgesamt
			insgesamt	darunter Milchkühe		
		91	92	93	94	95
Noch: Kreis Meißen						
14 2 80 310	Radebeul, Stadt	7	166	.	2	.
14 2 80 320	Radeburg, Stadt	18	1 794	816	11	75
14 2 80 400	Triebischtal	7	218	.	4	43
14 2 80 440	Weinböhla	-	-	-	-	-
14 2 84	Niederschlesischer Oberlausitzkreis	112	20 535	8 387	32	7 515
14 2 84 010	Bad Muskau, Stadt	2	.	-	-	-
14 2 84 020	Boxberg	3	.	.	-	-
14 2 84 040	Gablenz	2	.	-	1	.
14 2 84 060	Groß Düben	4	.	.	1	.
14 2 84 090	Hähnichen	4	.	.	1	.
14 2 84 106	Hohendubrau	5	296	.	2	.
14 2 84 110	Horka	3	48	-	-	-
14 2 84 130	Klitten	4	.	.	2	.
14 2 84 140	Kodersdorf	6	389	.	2	.
14 2 84 150	Königshain	1	.	.	-	-
14 2 84 160	Krauschwitz	5	.	.	1	.
14 2 84 170	Kreba-Neudorf	1	.	-	1	.
14 2 84 230	Markersdorf	13	2 242	1 034	3	.
14 2 84 240	Mücka	-	-	-	-	-
14 2 84 265	Neißeau	4	.	.	2	.
14 2 84 280	Niesky, Stadt	2	.	.	1	.
14 2 84 300	Quitzdorf am See	1	.	.	-	-
14 2 84 310	Reichenbach/O.L., Stadt	8	2 629	1 399	1	.
14 2 84 330	Rietschen	5	1 554	.	1	.
14 2 84 350	Rothenburg/O.L., Stadt	3	1 391	.	2	.
14 2 84 360	Schleife	3	.	.	-	-
14 2 84 370	Schöpstal	11	669	225	6	74
14 2 84 380	Sohland a. Rotstein	1	.	.	-	-
14 2 84 400	Trebendorf	2	.	-	1	.
14 2 84 420	Uhyst	2	.	.	1	.
14 2 84 430	Vierkirchen	8	1 079	524	1	.
14 2 84 440	Waldhufen	6	1 507	763	2	.
14 2 84 460	Weißkeißel	3	211	-	-	-
14 2 84 470	Weißwasser/O.L., Stadt	-	-	-	-	-
14 2 85	Kreis Riesa-Großenhain	172	21 438	8 445	91	100 797
14 2 85 050	Ebersbach	25	3 566	1 385	12	26 995
14 2 85 070	Glaubitz	3	.	-	6	.
14 2 85 090	Gröditz, Stadt	5	16	.	3	10
14 2 85 100	Großenhain, Stadt	11	267	.	5	112
14 2 85 130	Lampertswalde	11	.	.	5	.
14 2 85 160	Hirschstein	9	.	.	7	10 396
14 2 85 180	Nauwalde	12	.	.	4	17
14 2 85 190	Nünchritz	11	312	126	6	19
14 2 85 220	Priestewitz	14	2 084	898	8	16 589
14 2 85 250	Riesa, Stadt	7	67	.	4	.
14 2 85 270	Röderaue	2	.	-	1	.

Regierungsbezirk Dresden

Ergebnis der allgemeinen Viehzählung vom 3. Mai 2003							Schlüssel- nummer
Betriebe mit Hühner- haltung	Hühner insgesamt	Betriebe mit Pferde- haltung	Pferde insgesamt	Betriebe mit Schaf- haltung	Schafe insgesamt	dar. weibliche Schafe zur Zucht einschl. Jährlinge	
96	97	98	99	100	101	102	
6	167	4	59	2	.	.	14 2 80 310
16	.	13	77	10	62	38	14 2 80 320
6	.	2	.	6	1 858	1 289	14 2 80 400
-	-	4	35	-	-	-	14 2 80 440
68	204 389	70	450	45	6 757	4 285	14 2 84
1	.	1	.	-	-	-	14 2 84 010
2	.	1	.	-	-	-	14 2 84 020
-	-	4	36	-	-	-	14 2 84 040
3	.	-	-	2	.	.	14 2 84 060
1	.	1	.	1	.	.	14 2 84 090
5	.	5	14	3	.	.	14 2 84 106
3	.	-	-	-	-	-	14 2 84 110
1	.	1	.	1	.	.	14 2 84 130
6	158	5	29	2	.	.	14 2 84 140
-	-	1	.	-	-	-	14 2 84 150
4	86	2	.	2	.	.	14 2 84 160
1	.	-	-	1	.	.	14 2 84 170
5	.	3	.	5	367	179	14 2 84 230
-	-	1	.	-	-	-	14 2 84 240
7	.	9	44	4	2 151	1 439	14 2 84 265
2	.	2	.	2	.	.	14 2 84 280
1	.	1	.	1	.	-	14 2 84 300
6	.	6	96	2	.	.	14 2 84 310
2	.	1	.	2	.	.	14 2 84 330
1	.	3	40	1	.	.	14 2 84 350
1	.	2	.	3	548	269	14 2 84 360
2	.	5	.	3	.	.	14 2 84 370
1	.	1	.	1	.	.	14 2 84 380
2	.	1	.	-	-	-	14 2 84 400
1	.	1	.	1	.	.	14 2 84 420
4	.	3	15	5	103	66	14 2 84 430
5	75	6	19	3	303	225	14 2 84 440
1	.	3	32	-	-	-	14 2 84 460
-	-	1	.	-	-	-	14 2 84 470
96	112 209	62	365	59	7 000	4 440	14 2 85
11	503	7	48	11	.	.	14 2 85 050
4	.	1	.	2	.	.	14 2 85 070
3	.	4	12	2	.	.	14 2 85 090
7	109 398	3	15	5	72	46	14 2 85 100
4	51	-	-	1	.	.	14 2 85 130
7	.	3	22	4	32	16	14 2 85 160
10	187	4	11	1	.	.	14 2 85 180
7	.	4	26	2	.	.	14 2 85 190
7	.	3	.	7	114	57	14 2 85 220
5	.	8	22	6	1 470	920	14 2 85 250
-	-	1	.	2	.	.	14 2 85 270

Regierungsbezirk Dresden

Schlüssel- nummer	Kreis Gemeinde	Verarbeitendes Gewerbe sowie Bergbau und Gewinnung			
		Betriebe	tätige Personen	darunter Arbeiter	geleistete Arbeitsstunden
					1 000 h
		103	104	105	106
Noch: Kreis Meißen					
14 2 80 310	Radebeul, Stadt	18	3 220	2 147	5 385
14 2 80 320	Radeburg, Stadt	9	670	448	1 165
14 2 80 400	Triebischtal	2	.	.	.
14 2 80 440	Weinböhla	1	.	.	.
14 2 84	Niederschlesischer Oberlausitzkreis	56	3 294	2 502	5 343
14 2 84 010	Bad Muskau, Stadt	3	69	39	113
14 2 84 020	Boxberg	6	213	158	366
14 2 84 040	Gablenz	-	-	-	-
14 2 84 060	Groß Düben	-	-	-	-
14 2 84 090	Hähnichen	-	-	-	-
14 2 84 106	Hohendubrau	1	.	.	.
14 2 84 110	Horka	1	.	.	.
14 2 84 130	Klitten	-	-	-	-
14 2 84 140	Kodersdorf	-	-	-	-
14 2 84 150	Königshain	-	-	-	-
14 2 84 160	Krauschwitz	4	397	308	649
14 2 84 170	Kreba-Neudorf	1	.	.	.
14 2 84 230	Markersdorf	4	281	210	414
14 2 84 240	Mücka	-	-	-	-
14 2 84 265	Neißeau	1	.	.	.
14 2 84 280	Niesky, Stadt	7	725	532	1 133
14 2 84 300	Quitzdorf am See	2	.	.	.
14 2 84 310	Reichenbach/O.L., Stadt	2	.	.	.
14 2 84 330	Rietschen	2	.	.	.
14 2 84 350	Rothenburg/O.L., Stadt	5	289	183	444
14 2 84 360	Schleife	2	.	.	.
14 2 84 370	Schöpstal	1	.	.	.
14 2 84 380	Sohland a. Rotstein	-	-	-	-
14 2 84 400	Trebendorf	1	.	.	.
14 2 84 420	Uhyst	-	-	-	-
14 2 84 430	Vierkirchen	3	87	64	138
14 2 84 440	Waldhufen	1	.	.	.
14 2 84 460	Weißkeißel	-	-	-	-
14 2 84 470	Weißwasser/O.L., Stadt	9	742	619	1 288
14 2 85	Kreis Riesa-Großenhain	77	7 339	5 394	12 262
14 2 85 050	Ebersbach	2	.	.	.
14 2 85 070	Glaubitz	4	351	277	628
14 2 85 090	Gröditz, Stadt	7	1 100	896	1 686
14 2 85 100	Großenhain, Stadt	13	676	517	1 230
14 2 85 130	Lampertswalde	3	670	488	1 275
14 2 85 160	Hirschstein	1	.	.	.
14 2 85 180	Nauwalde	1	.	.	.
14 2 85 190	Nünchritz	4	925	553	1 547
14 2 85 220	Priestewitz	1	.	.	.
14 2 85 250	Riesa, Stadt	22	2 239	1 719	3 711
14 2 85 270	Röderaue	-	-	-	-

Regierungsbezirk Dresden

von Steinen und Erden 2003				Investitionen im Verarbeitenden Gewerbe 2002			Schlüssel- nummer
Bruttolohn- summe	Bruttogehalt- summe	Gesamt- umsatz	darunter Auslandsumsatz	Betriebe mit Investitionen	Bruttoanlageinvestitionen		
					insgesamt	je Beschäftigten	
					1 000 €	1 000 €	
107	108	109	110	111	112	113	
65 314	49 465	708 039	525 363	17	35 461	10 914	14 2 80 310
7 542	7 514	63 451	7 175	8	4 367	6 877	14 2 80 320
.	.	.	.	1	.	.	14 2 80 400
.	.	.	.	-	-	-	14 2 80 440
49 778	25 027	445 646	84 041	38	12 578	3 616	14 2 84
790	890	9 487	2 880	2	.	.	14 2 84 010
3 295	1 882	18 982	73	3	624	4 132	14 2 84 020
-	-	-	-	-	-	-	14 2 84 040
-	-	-	-	-	-	-	14 2 84 060
-	-	-	-	-	-	-	14 2 84 090
.	.	.	.	1	.	.	14 2 84 106
.	.	.	.	-	-	-	14 2 84 110
-	-	-	-	-	-	-	14 2 84 130
-	-	-	-	-	-	-	14 2 84 140
-	-	-	-	-	-	-	14 2 84 150
6 512	2 852	30 325	3 119	3	1 419	3 877	14 2 84 160
.	.	.	.	-	-	-	14 2 84 170
3 829	1 887	32 445	4 194	3	1 438	5 893	14 2 84 230
-	-	-	-	-	-	-	14 2 84 240
.	.	.	.	1	.	.	14 2 84 265
12 229	7 619	115 325	38 417	7	1 326	2 037	14 2 84 280
.	.	.	.	-	-	-	14 2 84 300
.	.	.	.	2	.	.	14 2 84 310
.	.	.	.	-	-	-	14 2 84 330
3 381	2 248	31 837	7 381	3	1 854	8 132	14 2 84 350
.	.	.	.	1	.	.	14 2 84 360
.	.	.	.	1	.	.	14 2 84 370
-	-	-	-	-	-	-	14 2 84 380
.	.	.	.	1	.	.	14 2 84 400
-	-	-	-	-	-	-	14 2 84 420
1 233	595	14 606	1 536	1	.	.	14 2 84 430
.	.	.	.	1	.	.	14 2 84 440
-	-	-	-	-	-	-	14 2 84 460
10 309	3 765	108 231	23 060	8	4 752	6 600	14 2 84 470
115 469	71 303	1 698 508	478 481	53	145 338	19 983	14 2 85
.	.	.	.	1	.	.	14 2 85 050
5 799	2 162	57 282	2 184	4	1 602	4 564	14 2 85 070
16 835	8 390	154 260	32 862	4	1 249	1 227	14 2 85 090
8 322	4 513	63 754	3 928	8	4 029	7 182	14 2 85 100
11 687	6 770	471 699	167 756	2	.	.	14 2 85 130
.	.	.	.	-	-	-	14 2 85 160
.	.	.	.	-	-	-	14 2 85 180
15 253	15 350	123 407	95 760	2	.	.	14 2 85 190
.	.	.	.	1	.	.	14 2 85 220
38 615	18 214	649 871	116 307	17	23 326	11 188	14 2 85 250
-	-	-	-	-	-	-	14 2 85 270

Regierungsbezirk Dresden

Schlüssel- nummer	Kreis Gemeinde	Bauhauptgewerbe		
		Juni 2003 (Totalerhebung)		
		Betriebe	tätige Personen	Gesamtumsatz 2002 in 1 000 €
		114	115	116
Noch: Kreis Meißen				
14 2 80 310	Radebeul, Stadt	44	538	51 349
14 2 80 320	Radeburg, Stadt	15	258	44 154
14 2 80 400	Triebischtal	8	19	558
14 2 80 440	Weinböhla	16	42	1 960
14 2 84	Niederschlesischer Oberlausitzkreis	153	1 660	104 709
14 2 84 010	Bad Muskau, Stadt	3	16	307
14 2 84 020	Boxberg	5	80	7 084
14 2 84 040	Gablenz	2	.	.
14 2 84 060	Groß Düben	1	.	.
14 2 84 090	Hähnichen	1	.	.
14 2 84 106	Hohendubrau	1	.	.
14 2 84 110	Horka	4	33	1 734
14 2 84 130	Klitten	3	31	915
14 2 84 140	Kodersdorf	7	88	4 709
14 2 84 150	Königshain	3	23	775
14 2 84 160	Krauschwitz	10	197	13 459
14 2 84 170	Kreba-Neudorf	2	.	.
14 2 84 230	Markersdorf	14	162	7 719
14 2 84 240	Mücka	3	17	781
14 2 84 265	Neißeau	6	31	1 412
14 2 84 280	Niesky, Stadt	15	376	28 177
14 2 84 300	Quitzdorf am See	1	.	.
14 2 84 310	Reichenbach/O.L., Stadt	9	49	2 381
14 2 84 330	Rietschen	7	50	2 058
14 2 84 350	Rothenburg/O.L., Stadt	11	79	4 533
14 2 84 360	Schleife	9	27	4 147
14 2 84 370	Schöpstal	6	31	1 583
14 2 84 380	Sohland a. Rotstein	4	35	2 326
14 2 84 400	Trebendorf	-	-	-
14 2 84 420	Uhyst	2	.	.
14 2 84 430	Vierkirchen	2	.	.
14 2 84 440	Waldhufen	3	38	3 981
14 2 84 460	Weißkeißel	4	30	2 222
14 2 84 470	Weißwasser/O.L., Stadt	15	164	9 102
14 2 85	Kreis Riesa-Großenhain	133	1 960	184 969
14 2 85 050	Ebersbach	8	73	4 943
14 2 85 070	Glaubitz	4	206	41 664
14 2 85 090	Gröditz, Stadt	7	209	21 985
14 2 85 100	Großenhain, Stadt	18	274	15 114
14 2 85 130	Lampertswalde	5	97	7 763
14 2 85 160	Hirschstein	1	.	.
14 2 85 180	Nauwalde	4	47	1 449
14 2 85 190	Nünchritz	4	7	260
14 2 85 220	Priestewitz	4	26	1 214
14 2 85 250	Riesa, Stadt	34	376	38 769
14 2 85 270	Röderaue	3	22	1 023

Regierungsbezirk Dresden

Ausbaugewerbe			Baugenehmigungen 2003				Schlüssel- nummer
Juni 2003 (Jährliche Erhebung)			Errichtung neuer Gebäude				
Betriebe	tätige Personen	Gesamtumsatz 2002 in 1 000 €	Wohn- gebäude	darunter mit		Nichtwohn- gebäude	
				1 Wohnung	2 Wohnungen		
117	118	119	120	121	122	123	
14	213	14 327	51	46	5	13	14 2 80 310
5	80	5 275	35	30	4	4	14 2 80 320
2	.	.	7	6	-	2	14 2 80 400
1	.	.	31	28	2	3	14 2 80 440
22	492	34 888	115	103	11	41	14 2 84
-	-	-	8	7	1	3	14 2 84 010
2	.	.	5	4	-	1	14 2 84 020
2	.	.	5	5	-	-	14 2 84 040
-	-	-	1	1	-	1	14 2 84 060
-	-	-	-	-	-	2	14 2 84 090
-	-	-	4	2	2	2	14 2 84 106
-	-	-	3	3	-	-	14 2 84 110
2	.	.	-	-	-	1	14 2 84 130
-	-	-	6	6	-	2	14 2 84 140
-	-	-	3	3	-	-	14 2 84 150
2	.	.	6	6	-	1	14 2 84 160
-	-	-	-	-	-	-	14 2 84 170
3	59	5 403	8	8	-	-	14 2 84 230
-	-	-	-	-	-	-	14 2 84 240
-	-	-	3	3	-	1	14 2 84 265
3	73	5 426	9	9	-	6	14 2 84 280
-	-	-	-	-	-	1	14 2 84 300
-	-	-	3	3	-	-	14 2 84 310
-	-	-	3	3	-	1	14 2 84 330
1	.	.	1	-	1	3	14 2 84 350
-	-	-	5	5	-	1	14 2 84 360
-	-	-	3	3	-	1	14 2 84 370
-	-	-	4	4	-	-	14 2 84 380
-	-	-	1	-	1	-	14 2 84 400
1	.	.	2	2	-	1	14 2 84 420
-	-	-	1	1	-	-	14 2 84 430
1	.	.	5	5	-	-	14 2 84 440
1	.	.	4	3	1	2	14 2 84 460
4	123	8 995	22	17	5	11	14 2 84 470
53	1 496	114 762	189	172	12	41	14 2 85
3	46	2 540	9	8	1	1	14 2 85 050
2	.	.	14	14	-	1	14 2 85 070
5	147	11 471	3	3	-	2	14 2 85 090
11	554	47 011	16	14	1	5	14 2 85 100
1	.	.	5	5	-	2	14 2 85 130
1	.	.	3	3	-	-	14 2 85 160
-	-	-	1	1	-	-	14 2 85 180
1	.	.	14	14	-	4	14 2 85 190
2	.	.	10	8	2	-	14 2 85 220
17	418	32 694	43	36	4	13	14 2 85 250
2	.	.	16	14	2	1	14 2 85 270

Regierungsbezirk Dresden

Schlüssel- nummer	Kreis Gemeinde	Baugenehmigungen 2003					Wohnfläche in m²
		Wohnungen in Wohn- und Nichtwohngeb.	davon mit ... Räumen			Wohnfläche in m²	
			1 und 2	3	4		
		124	125	126	127	128	129
Noch: Kreis Meißen							
14 2 80 310	Radebeul, Stadt	60	5	-4	1	58	8 534
14 2 80 320	Radeburg, Stadt	54	-	10	9	35	6 745
14 2 80 400	Triebischtal	9	-	-	4	5	1 251
14 2 80 440	Weinböhla	40	1	-	2	37	5 007
14 2 84	Niederschlesischer Oberlausitzkreis	194	6	31	34	123	22 815
14 2 84 010	Bad Muskau, Stadt	11	2	-	2	7	1 072
14 2 84 020	Boxberg	5	-	-	1	4	713
14 2 84 040	Gablenz	6	-	1	1	4	612
14 2 84 060	Groß Düben	2	1	-	-	1	218
14 2 84 090	Hähnichen	-	-	-	1	-1	30
14 2 84 106	Hohendubrau	8	-	3	-	5	929
14 2 84 110	Horka	4	-	1	2	1	392
14 2 84 130	Klitten	2	-	-	1	1	235
14 2 84 140	Kodersdorf	12	-	-1	-	13	1 530
14 2 84 150	Königshain	3	-	1	-	2	454
14 2 84 160	Krauschwitz	9	-	2	3	4	1 155
14 2 84 170	Kreba-Neudorf	1	-	1	1	-1	104
14 2 84 230	Markersdorf	8	-	1	-1	8	1 021
14 2 84 240	Mücka	3	3	-	-	-	239
14 2 84 265	Neißeau	4	-	-	2	2	568
14 2 84 280	Niesky, Stadt	11	-1	1	1	10	1 291
14 2 84 300	Quitzdorf am See	-	1	-	-1	-	-84
14 2 84 310	Reichenbach/O.L., Stadt	4	-	-	-	4	657
14 2 84 330	Rietschen	6	-	-	2	4	706
14 2 84 350	Rothenburg/O.L., Stadt	9	3	3	2	1	682
14 2 84 360	Schleife	9	-	2	-	7	952
14 2 84 370	Schöpstal	5	-	1	1	3	595
14 2 84 380	Sohland a. Rotstein	4	-	-	1	3	710
14 2 84 400	Trebendorf	4	-	1	1	2	192
14 2 84 420	Uhyst	2	-	-	-	2	341
14 2 84 430	Vierkirchen	1	-	-	-1	2	236
14 2 84 440	Waldhufen	7	-1	-	2	6	959
14 2 84 460	Weißkeißel	5	-	1	-	4	586
14 2 84 470	Weißwasser/O.L., Stadt	49	-2	13	13	25	5 720
14 2 85	Kreis Riesa-Großenhain	292	15	12	51	214	34 888
14 2 85 050	Ebersbach	15	1	1	3	10	1 876
14 2 85 070	Glaubitz	14	-1	1	-	14	1 885
14 2 85 090	Gröditz, Stadt	-1	-	-10	3	6	579
14 2 85 100	Großenhain, Stadt	28	2	3	10	13	3 011
14 2 85 130	Lampertswalde	9	-	-	-	9	1 296
14 2 85 160	Hirschstein	4	-	-	-	4	616
14 2 85 180	Nauwalde	1	-	-	-	1	135
14 2 85 190	Nünchritz	15	-	-	3	12	2 456
14 2 85 220	Priestewitz	18	1	3	2	12	2 140
14 2 85 250	Riesa, Stadt	87	7	10	26	44	7 951
14 2 85 270	Röderaue	19	1	-	1	17	2 488

Regierungsbezirk Dresden

Baufertigstellungen 2003									Schlüssel- nummer
Errichtung neuer Gebäude			Wohnungen in Wohn- und Nichtwohngeb.	davon mit ... Räumen				Wohnfläche in m²	
Wohn- gebäude	dar. mit 1 und 2 Wohnungen	Nichtwohn- gebäude		1 und 2	3	4	5 und mehr		
130	131	132	133	134	135	136	137	138	
63	59	18	84	2	1	15	66	9 965	14 2 80 310
17	17	4	31	3	2	5	21	3 651	14 2 80 320
7	7	1	8	-	-	1	7	996	14 2 80 400
29	28	2	54	9	10	7	28	5 762	14 2 80 440
106	104	31	170	-	15	33	122	20 057	14 2 84
6	6	-	12	1	-1	4	8	1 126	14 2 84 010
3	3	2	4	-	-	1	3	463	14 2 84 020
3	3	-	4	-	-	-	4	393	14 2 84 040
2	2	-	5	-	-	1	4	490	14 2 84 060
2	2	1	3	-	-	1	2	360	14 2 84 090
4	4	-	4	-	-	-	4	660	14 2 84 106
2	2	-	3	-	1	1	1	365	14 2 84 110
1	1	-	2	-	-	1	1	268	14 2 84 130
3	3	1	5	1	-	-	4	589	14 2 84 140
2	2	1	3	-	-	-	3	277	14 2 84 150
7	7	2	15	-	2	3	10	1 508	14 2 84 160
-	-	-	-	-	-	-	-	-	14 2 84 170
9	9	1	15	1	4	-3	13	1 916	14 2 84 230
-	-	-	-	-	-	-	-	-	14 2 84 240
8	8	1	8	-	-	-	8	964	14 2 84 265
6	6	6	8	-1	1	1	7	1 028	14 2 84 280
-	-	-	-1	-	-1	-1	1	-	14 2 84 300
3	3	-	3	-	-	-	3	355	14 2 84 310
1	1	2	1	-	-	-	1	271	14 2 84 330
4	4	2	7	-	-	3	4	814	14 2 84 350
6	6	1	8	1	-	1	6	942	14 2 84 360
7	7	-	11	1	1	3	6	1 103	14 2 84 370
3	1	-	13	-	12	-	1	981	14 2 84 380
-	-	-	2	-1	1	1	1	278	14 2 84 400
-	-	-	0	-	-1	1	-	134	14 2 84 420
2	2	1	2	-	-	-	2	224	14 2 84 430
3	3	1	4	-	-1	1	4	657	14 2 84 440
5	5	1	7	-	-	5	2	620	14 2 84 460
14	14	8	22	-3	-3	9	19	3 271	14 2 84 470
120	117	56	174	5	11	30	128	21 360	14 2 85
9	9	4	11	-	2	-	9	1 390	14 2 85 050
7	7	2	7	-	-	-	7	983	14 2 85 070
2	2	1	-2	-	-10	4	4	463	14 2 85 090
11	10	6	29	-	6	13	10	2 730	14 2 85 100
5	5	4	6	-	-	1	5	733	14 2 85 130
4	4	-	10	-1	-	-2	13	1 221	14 2 85 160
-	-	-	1	1	1	-	-1	108	14 2 85 180
7	7	12	9	-	-1	3	7	1 027	14 2 85 190
6	6	1	8	-	1	2	5	845	14 2 85 220
30	28	16	45	5	7	6	27	5 448	14 2 85 250
5	5	3	5	-	-	-	5	667	14 2 85 270

Regierungsbezirk Dresden

Schlüssel- nummer	Kreis Gemeinde	Fortschreibung des Gebäude- und Wohnungsbestandes				
		Bestand an Wohnge- bäuden	darunter mit 1 oder 2 Wohnungen	Bestand an Wohnungen in		
				insge- samt	davon mit ... Räumen	
					1	2
		139	140	141	142	143
Noch: Kreis Meißen						
14 2 80 310	Radebeul, Stadt	6 176	4 419	15 953	141	910
14 2 80 320	Radeburg, Stadt	1 658	1 418	3 405	55	164
14 2 80 400	Triebischtal	1 234	1 091	2 070	8	56
14 2 80 440	Weinböhla	2 412	2 192	4 140	51	225
14 2 84	Niederschlesischer Oberlausitzkreis	23 962	21 039	46 770	175	2 212
14 2 84 010	Bad Muskau, Stadt	920	757	1 935	20	117
14 2 84 020	Boxberg	744	611	1 514	-	-
14 2 84 040	Gablenz	576	564	784	18	22
14 2 84 060	Groß Düben	347	342	460	-	11
14 2 84 090	Hähnichen	500	484	658	-	21
14 2 84 106	Hohendubrau	682	658	928	2	27
14 2 84 110	Horka	699	672	937	2	32
14 2 84 130	Klitten	452	439	605	4	21
14 2 84 140	Kodersdorf	805	747	1 259	7	40
14 2 84 150	Königshain	395	365	549	1	18
14 2 84 160	Krauschwitz	1 116	1 048	1 725	8	73
14 2 84 170	Kreba-Neudorf	380	368	484	-	11
14 2 84 230	Markersdorf	1 241	1 182	1 702	3	65
14 2 84 240	Mücka	388	372	546	-	15
14 2 84 265	Neißeau	629	597	865	1	29
14 2 84 280	Niesky, Stadt	2 600	2 203	5 432	45	254
14 2 84 300	Quitzdorf am See	497	484	669	5	23
14 2 84 310	Reichenbach/O.L., Stadt	1 105	960	2 041	8	123
14 2 84 330	Rietschen	939	857	1 481	9	49
14 2 84 350	Rothenburg/O.L., Stadt	1 478	1 313	2 696	9	113
14 2 84 360	Schleife	794	751	1 244	3	28
14 2 84 370	Schöpstal	787	744	1 093	10	36
14 2 84 380	Sohland a. Rotstein	437	416	587	2	22
14 2 84 400	Trebendorf	311	308	409	-	8
14 2 84 420	Uhyst	349	328	535	-	14
14 2 84 430	Vierkirchen	637	617	804	2	27
14 2 84 440	Waldhufen	897	856	1 250	9	50
14 2 84 460	Weißkeißel	463	449	626	-	15
14 2 84 470	Weißwasser/O.L., Stadt	2 794	1 547	12 952	7	948
14 2 85	Kreis Riesa-Großenhain	23 762	19 239	58 074	360	3 266
14 2 85 050	Ebersbach	1 368	1 300	1 950	5	54
14 2 85 070	Glaubitz	587	557	832	1	16
14 2 85 090	Gröditz, Stadt	1 121	741	4 308	3	464
14 2 85 100	Großenhain, Stadt	2 994	2 108	9 203	40	732
14 2 85 130	Lampertswalde	553	527	801	11	18
14 2 85 160	Hirschstein	695	646	1 076	12	37
14 2 85 180	Nauwalde	327	321	480	2	10
14 2 85 190	Nünchritz	1 548	1 357	3 275	28	205
14 2 85 220	Priestewitz	980	907	1 497	3	42
14 2 85 250	Riesa, Stadt	5 076	3 077	20 413	193	1 185
14 2 85 270	Röderaue	900	757	1 637	-	11

Regierungsbezirk Dresden

am 31. Dezember 2003							Wohnungen je 1 000 Einwohner	Schlüssel- nummer
Wohn- und Nichtwohngebäuden								
davon mit ... Räumen					Wohnfläche			
3	4	5	6	7 und mehr	darin Räume	in 1 000 m²		
144	145	146	147	148	149	150	151	
4 536	5 420	2 965	1 179	802	6 204	11 956	490	14 2 80 310
691	1 196	684	352	263	2 039	2 604	434	14 2 80 320
419	649	478	275	185	1 402	1 643	438	14 2 80 400
855	1 276	869	561	303	2 335	3 267	397	14 2 80 440
8 034	17 388	9 689	5 610	3 662	27 752	36 393	467	14 2 84
467	650	375	191	115	875	1 500	480	14 2 84 010
190	733	274	163	154	1 186	1 159	476	14 2 84 020
144	197	188	139	76	576	694	397	14 2 84 040
57	125	92	89	86	659	449	339	14 2 84 060
97	169	169	124	78	578	572	425	14 2 84 090
121	250	239	150	139	1 072	819	404	14 2 84 106
135	241	248	182	97	725	822	445	14 2 84 110
94	158	120	101	107	814	533	403	14 2 84 130
207	333	314	211	147	1 111	1 080	463	14 2 84 140
76	120	154	113	67	508	482	423	14 2 84 150
293	516	413	230	192	1 464	1 460	429	14 2 84 160
74	141	103	100	55	413	413	449	14 2 84 170
269	380	416	344	225	1 719	1 582	381	14 2 84 230
90	147	144	83	67	496	467	429	14 2 84 240
139	228	240	143	85	627	738	433	14 2 84 265
1 107	2 033	1 038	630	325	2 442	4 019	482	14 2 84 280
106	183	149	129	74	559	559	410	14 2 84 300
397	714	429	226	144	1 074	1 595	463	14 2 84 310
321	445	323	197	137	1 016	1 212	477	14 2 84 330
478	887	651	357	201	1 540	2 168	459	14 2 84 350
214	340	305	199	155	1 194	1 075	418	14 2 84 360
134	287	288	224	114	853	1 001	390	14 2 84 370
91	156	144	95	77	583	524	401	14 2 84 380
47	99	100	76	79	594	390	372	14 2 84 400
97	175	106	79	64	471	451	451	14 2 84 420
108	185	221	166	95	708	709	399	14 2 84 430
188	310	304	228	161	1 232	1 092	434	14 2 84 440
95	204	151	102	59	450	551	417	14 2 84 460
2 198	6 982	1 991	539	287	2 213	8 278	564	14 2 84 470
14 374	20 247	11 329	5 069	3 429	26 322	41 821	494	14 2 85
251	524	496	325	295	2 301	1 786	385	14 2 85 050
174	200	223	134	84	633	695	419	14 2 85 070
860	1 720	886	255	120	902	2 736	525	14 2 85 090
2 288	3 262	1 893	562	426	3 359	6 242	548	14 2 85 100
112	210	207	142	101	805	720	388	14 2 85 130
146	307	308	159	107	831	887	427	14 2 85 160
86	145	125	65	47	365	408	423	14 2 85 180
831	995	656	330	230	1 725	2 397	475	14 2 85 190
289	358	383	222	200	1 537	1 311	416	14 2 85 220
6 796	8 130	2 749	896	464	3 465	13 129	543	14 2 85 250
213	611	436	241	125	948	1 218	478	14 2 85 270

Regierungsbezirk Dresden

Schlüssel- nummer	Kreis Gemeinde	Tourismus 2003				Straßenver- kehrsunfälle insgesamt (ohne sonst.)
		geöffnete Beherber- gungsstätten	angebotene Gästebetten	Ankünfte	Übernach- tungen	
		152	153	154	155	156
Noch: Kreis Meißen						
14 2 80 310	Radebeul, Stadt	17	1 335	62 123	168 154	158
14 2 80 320	Radeburg, Stadt	7	264	5 608	34 578	72
14 2 80 400	Triebischtal	1	.	.	.	50
14 2 80 440	Weinböhla	8	585	14 642	79 459	46
14 2 84	Niederschlesischer Oberlausitzkreis	60	2 866	71 968	197 777	587
14 2 84 010	Bad Muskau, Stadt	2	.	.	.	31
14 2 84 020	Boxberg	1	.	.	.	25
14 2 84 040	Gablenz	2	.	.	.	3
14 2 84 060	Groß Düben	3	70	662	2 353	11
14 2 84 090	Hähnichen	4	99	2 278	5 866	3
14 2 84 106	Hohendubrau	-	-	-	-	10
14 2 84 110	Horka	-	-	-	-	13
14 2 84 130	Klitten	-	-	-	-	14
14 2 84 140	Kodersdorf	1	.	.	.	19
14 2 84 150	Königshain	1	.	.	.	5
14 2 84 160	Krauschwitz	2	.	.	.	32
14 2 84 170	Kreba-Neudorf	-	-	-	-	6
14 2 84 230	Markersdorf	7	281	13 228	27 989	41
14 2 84 240	Mücka	-	-	-	-	6
14 2 84 265	Neißeau	-	-	-	-	8
14 2 84 280	Niesky, Stadt	6	199	5 363	12 802	57
14 2 84 300	Quitzdorf am See	4	498	8 063	25 092	4
14 2 84 310	Reichenbach/O.L., Stadt	2	.	.	.	23
14 2 84 330	Rietschen	1	.	.	.	20
14 2 84 350	Rothenburg/O.L., Stadt	2	.	.	.	24
14 2 84 360	Schleife	2	.	.	.	14
14 2 84 370	Schöpstal	5	114	3 682	9 122	18
14 2 84 380	Sohland a. Rotstein	2	.	.	.	6
14 2 84 400	Trebendorf	-	-	-	-	6
14 2 84 420	Uhyst	3	39	706	1 500	8
14 2 84 430	Vierkirchen	1	.	.	.	22
14 2 84 440	Waldhufen	3	172	974	3 052	30
14 2 84 460	Weißkeißel	1	.	.	.	13
14 2 84 470	Weißwasser/O.L., Stadt	5	718	14 968	42 486	115
14 2 85	Kreis Riesa-Großenhain	39	1 312	56 512	122 910	592
14 2 85 050	Ebersbach	3	78	1 403	3 102	37
14 2 85 070	Glaubitz	-	-	-	-	18
14 2 85 090	Gröditz, Stadt	1	.	.	.	33
14 2 85 100	Großenhain, Stadt	6	131	3 832	8 420	96
14 2 85 130	Lampertswalde	2	.	.	.	20
14 2 85 160	Hirschstein	1	.	.	.	7
14 2 85 180	Nauwalde	-	-	-	-	1
14 2 85 190	Nünchritz	4	63	4 077	5 650	17
14 2 85 220	Priestewitz	-	-	-	-	20
14 2 85 250	Riesa, Stadt	9	485	19 228	38 235	155
14 2 85 270	Röderaue	-	-	-	-	13

Regierungsbezirk Dresden

Schwerwiegende Unfälle mit Sachschaden 2003		Straßenverkehrsunfälle mit Personenschaden 2003				Kraftfahrzeugbestand am 1. Januar 2004			Schlüsselnummer
im engeren Sinne	unter Alkoholeinwirkung	insgesamt	verunglückte Personen			insgesamt	darunter		
			Getötete	Schwer-verletzte	Leicht-verletzte		Pkw	Krafträder	
157	158	159	160	161	162	163	164	165	
50	9	99	1	20	91	19 858	17 223	940	14 2 80 310
26	3	43	1	14	44	5 432	4 522	245	14 2 80 320
19	2	29	1	9	27	3 504	2 887	227	14 2 80 400
13	2	31	-	11	32	6 535	5 727	308	14 2 80 440
152	29	406	15	186	348	67 958	58 391	3 060	14 2 84
10	-	21	-	5	21	2 630	2 325	117	14 2 84 010
6	1	18	1	10	13	2 158	1 845	79	14 2 84 020
1	-	2	-	-	2	1 462	1 271	78	14 2 84 040
4	-	7	-	5	6	1 040	851	46	14 2 84 060
-	-	3	-	-	3	1 109	933	71	14 2 84 090
2	1	7	-	5	4	1 554	1 306	85	14 2 84 106
5	-	8	-	6	8	1 497	1 303	69	14 2 84 110
4	1	9	-	5	5	1 020	870	33	14 2 84 130
4	1	14	-	4	12	1 977	1 673	93	14 2 84 140
3	-	2	-	1	1	967	828	52	14 2 84 150
8	1	23	1	17	25	2 950	2 522	149	14 2 84 160
-	1	5	-	3	4	791	668	37	14 2 84 170
15	1	25	1	14	15	3 577	2 951	169	14 2 84 230
-	-	6	-	3	6	922	787	54	14 2 84 240
2	-	6	2	5	6	1 545	1 283	84	14 2 84 265
15	5	37	2	11	34	7 374	6 467	311	14 2 84 280
-	-	4	-	5	-	1 102	932	47	14 2 84 300
6	2	15	-	13	10	2 851	2 414	143	14 2 84 310
5	1	14	2	8	7	2 099	1 789	120	14 2 84 330
2	4	18	-	8	15	3 673	3 126	166	14 2 84 350
2	-	12	-	3	11	2 428	1 881	95	14 2 84 360
7	1	10	-	2	10	2 118	1 746	109	14 2 84 370
2	1	3	-	1	6	1 004	853	44	14 2 84 380
2	-	4	-	2	3	899	725	51	14 2 84 400
4	1	3	-	-	3	906	754	45	14 2 84 420
8	-	14	-	10	13	1 456	1 218	90	14 2 84 430
10	1	19	1	10	13	2 136	1 759	105	14 2 84 440
4	-	9	1	7	7	1 173	1 029	58	14 2 84 460
21	6	88	4	23	85	13 112	11 918	440	14 2 84 470
129	34	429	10	154	358	74 900	63 469	3 260	14 2 85
5	1	31	1	15	22	3 736	3 005	178	14 2 85 050
5	1	12	-	4	10	1 408	1 150	72	14 2 85 070
3	3	27	-	10	21	4 366	3 842	149	14 2 85 090
19	4	73	2	23	54	10 235	8 761	389	14 2 85 100
6	1	13	-	4	13	1 678	1 422	85	14 2 85 130
3	-	4	-	1	3	1 773	1 330	94	14 2 85 160
1	-	-	-	-	-	906	708	53	14 2 85 180
2	1	14	-	5	14	4 507	3 907	267	14 2 85 190
5	-	15	-	11	10	2 889	2 251	144	14 2 85 220
36	15	104	3	28	84	20 224	18 084	693	14 2 85 250
2	-	11	1	8	7	2 110	1 818	121	14 2 85 270

Regierungsbezirk Dresden

Schlüssel- nummer	Kreis Gemeinde	Ist-Aufkommen an Gemeindesteuern 2003 in 1 000 €				
		Grund- steuer A	Grund- steuer B	Gewerbe- steuer	Gemeindeanteil an der Ein- kommensteuer	Gemeindeanteil an der Umsatzsteuer
		166	167	168	169	170
Noch: Kreis Meißen						
14 2 80 310	Radebeul, Stadt	18	2 873	5 831	3 127	1 736
14 2 80 320	Radeburg, Stadt	39	552	1 881	586	219
14 2 80 400	Triebischtal	62	291	298	312	124
14 2 80 440	Weinböhla	9	724	188	847	109
14 2 84	Niederschlesischer Oberlausitzkreis	583	7 856	8 443	6 999	2 302
14 2 84 010	Bad Muskau, Stadt	4	394	77	226	58
14 2 84 020	Boxberg	10	416	2 338	243	478
14 2 84 040	Gablenz	6	138	6	117	24
14 2 84 060	Groß Düben	7	74	19	85	11
14 2 84 090	Hähnichen	17	88	80	74	5
14 2 84 106	Hohendubrau	24	95	56	113	39
14 2 84 110	Horka	21	156	28	136	32
14 2 84 130	Klitten	18	84	16	91	17
14 2 84 140	Kodersdorf	30	174	101	159	39
14 2 84 150	Königshain	17	74	22	96	9
14 2 84 160	Krauschwitz	11	356	192	247	57
14 2 84 170	Kreba-Neudorf	10	84	705	65	16
14 2 84 230	Markersdorf	68	333	403	280	110
14 2 84 240	Mücka	7	76	15	78	20
14 2 84 265	Neißeau	32	109	19	105	13
14 2 84 280	Niesky, Stadt	21	1 023	1 604	899	307
14 2 84 300	Quitzdorf am See	12	105	-17	94	6
14 2 84 310	Reichenbach/O.L., Stadt	50	314	528	251	59
14 2 84 330	Rietschen	19	209	102	162	49
14 2 84 350	Rothenburg/O.L., Stadt	31	404	767	384	137
14 2 84 360	Schleife	13	209	86	206	42
14 2 84 370	Schöpstal	31	196	163	203	116
14 2 84 380	Sohland a. Rotstein	18	76	9	75	11
14 2 84 400	Trebendorf	10	63	14	61	28
14 2 84 420	Uhyst	11	92	47	83	26
14 2 84 430	Vierkirchen	34	115	89	85	12
14 2 84 440	Waldhufen	31	181	42	160	44
14 2 84 460	Weißkeißel	7	88	11	86	7
14 2 84 470	Weißwasser/O.L., Stadt	11	2 128	921	2 134	529
14 2 85	Kreis Riesa-Großenhain	728	9 493	15 727	8 031	2 747
14 2 85 050	Ebersbach	85	358	158	314	95
14 2 85 070	Glaubitz	11	165	247	141	39
14 2 85 090	Gröditz, Stadt	4	744	842	471	185
14 2 85 100	Großenhain, Stadt	38	1 491	2 353	1 229	449
14 2 85 130	Lampertswalde	26	297	2 869	132	114
14 2 85 160	Hirschstein	46	145	470	114	26
14 2 85 180	Nauwalde	13	66	105	66	12
14 2 85 190	Nünchritz	31	536	714	547	111
14 2 85 220	Priestewitz	73	229	301	219	36
14 2 85 250	Riesa, Stadt	70	3 247	4 486	2 847	1 048
14 2 85 270	Röderaue	21	211	40	208	48

Regierungsbezirk Dresden

Hebesätze in %			Realsteuer- aufbringungs- kraft 2003	Steuereinnahmekraft 2003		Schuldenstand am 31.12.2003		Personal- stand am 30. Juni 2003	Schlüssel- nummer
Grund- steuer A	Grund- steuer B	Gewerbe- steuer		insgesamt	je Einwohner	insgesamt	je Einwohner		
				1 000 €	1 000 €	€	1 000 €		
171	172	173	174	175	176	177	178	179	
300	400	400	9 029	12 755	393	45 495	1 400	329	14 2 80 310
300	350	365	2 819	3 222	410	11 060	1 409	86	14 2 80 320
259	346	378	746	1 121	235	4 112	863	94	14 2 80 400
250	380	375	1 017	1 934	186	6 473	622	95	14 2 80 440
283	382	387	18 208	25 807	256	102 927	1 021	1 951	14 2 84
300	450	400	451	719	179	6 802	1 695	37	14 2 84 010
320	370	400	2 885	3 151	980	2 012	626	56	14 2 84 020
300	400	350	158	298	151	141	71	43	14 2 84 040
250	330	320	126	217	159	77	56	22	14 2 84 060
270	350	400	206	270	174	249	161	6	14 2 84 090
275	360	380	197	338	149	1 707	751	48	14 2 84 106
280	365	380	233	395	185	1 060	497	14	14 2 84 110
275	360	370	134	239	161	1 698	1 140	15	14 2 84 130
300	365	375	341	518	191	1 172	432	28	14 2 84 140
280	370	375	126	226	172	699	532	5	14 2 84 150
275	360	370	641	905	226	4 929	1 230	31	14 2 84 160
300	400	400	822	767	701	869	795	4	14 2 84 170
285	385	390	858	1 167	261	3 004	671	68	14 2 84 230
275	360	380	113	207	163	2 379	1 866	11	14 2 84 240
280	360	375	181	296	149	948	479	18	14 2 84 265
335	420	380	2 777	3 654	322	11 948	1 054	118	14 2 84 280
280	365	380	115	218	134	516	316	7	14 2 84 300
285	370	380	979	1 181	269	4 883	1 113	45	14 2 84 310
300	370	370	368	558	178	243	78	31	14 2 84 330
300	365	375	1 336	1 698	289	3 676	625	79	14 2 84 350
275	355	355	361	590	198	647	217	52	14 2 84 360
260	370	370	438	722	256	1 873	664	28	14 2 84 370
260	345	350	122	207	141	601	410	3	14 2 84 380
300	350	400	100	186	169	154	140	21	14 2 84 400
275	360	370	171	269	225	1 260	1 054	12	14 2 84 420
275	360	370	269	348	172	1 465	724	7	14 2 84 430
270	350	365	298	493	169	2 412	827	34	14 2 84 440
290	350	380	124	215	142	701	462	7	14 2 84 460
270	390	390	3 276	5 756	244	22 076	936	301	14 2 84 470
291	389	375	28 229	35 732	302	143 932	1 217	3 311	14 2 85
300	350	370	688	1 064	212	4 855	968	82	14 2 85 050
290	390	380	456	586	296	434	219	17	14 2 85 070
300	400	390	1 673	2 161	261	7 113	860	91	14 2 85 090
300	395	380	4 169	5 363	317	17 189	1 016	220	14 2 85 100
280	365	375	3 514	3 163	1 533	941	456	29	14 2 85 130
300	350	380	727	770	305	1 122	444	41	14 2 85 160
280	360	365	208	264	230	95	83	6	14 2 85 180
284	392	371	1 397	1 905	276	5 801	840	118	14 2 85 190
280	350	365	689	879	244	2 502	695	35	14 2 85 220
300	420	370	8 301	11 250	298	54 356	1 438	462	14 2 85 250
330	380	380	294	542	158	1 837	536	172	14 2 85 270

Regierungsbezirk Dresden

Schlüssel- nummer	Kreis Gemeinde	Berein. Einnahmen der öffentlichen Kommunalhaushalte 2003 in 1 000 €				
		insgesamt	Einnahmen der laufenden Rechnung	darunter		Einnahmen der Kapital- rechnung
				Schlüsselzu- weis. v. Land	Gebühren, zweckg. Abg.	
		180	181	182	183	184
Noch: Kreis Meißen						
14 2 80 310	Radebeul, Stadt	36 056	32 590	10 064	1 399	3 466
14 2 80 320	Radeburg, Stadt	10 255	8 232	2 383	1 711	2 024
14 2 80 400	Triebischtal	6 422	4 821	1 326	920	1 600
14 2 80 440	Weinböhla	10 729	7 614	3 523	491	3 115
14 2 84	Niederschlesischer Oberlausitzkreis	160 187	125 834	54 372	11 286	34 353
14 2 84 010	Bad Muskau, Stadt	5 459	4 887	1 247	437	571
14 2 84 020	Boxberg	5 277	4 914	499	157	364
14 2 84 040	Gablenz	1 827	1 596	458	164	231
14 2 84 060	Groß Düben	1 074	845	329	58	229
14 2 84 090	Hähnichen	1 432	979	380	44	453
14 2 84 106	Hohendubrau	2 727	2 239	585	191	488
14 2 84 110	Horka	1 666	1 472	574	31	194
14 2 84 130	Klitten	1 612	1 212	377	95	400
14 2 84 140	Kodersdorf	3 225	2 252	720	299	973
14 2 84 150	Königshain	1 109	954	263	132	155
14 2 84 160	Krauschwitz	3 806	3 096	1 350	110	710
14 2 84 170	Kreba-Neudorf	1 514	1 366	280	1	149
14 2 84 230	Markersdorf	4 405	3 930	1 275	205	476
14 2 84 240	Mücka	1 266	1 154	513	153	112
14 2 84 265	Neißeau	2 615	2 054	668	321	560
14 2 84 280	Niesky, Stadt	14 463	9 339	3 593	505	5 124
14 2 84 300	Quitzdorf am See	1 370	901	318	34	469
14 2 84 310	Reichenbach/O.L., Stadt	5 997	3 586	1 423	125	2 411
14 2 84 330	Rietschen	2 806	2 210	991	111	595
14 2 84 350	Rothenburg/O.L., Stadt	5 668	4 909	1 983	347	759
14 2 84 360	Schleife	2 863	2 178	1 035	141	686
14 2 84 370	Schöpstal	2 917	2 211	698	181	706
14 2 84 380	Sohland a. Rotstein	1 303	983	386	4	319
14 2 84 400	Trebendorf	855	729	237	69	126
14 2 84 420	Uhyst	1 239	1 117	229	44	122
14 2 84 430	Vierkirchen	1 831	1 287	530	2	544
14 2 84 440	Waldhufen	2 631	2 324	827	133	307
14 2 84 460	Weißkeißel	1 194	864	349	85	330
14 2 84 470	Weißwasser/O.L., Stadt	34 069	22 768	8 634	4 725	11 301
14 2 85	Kreis Riesa-Großenhain	202 687	168 238	64 431	18 320	34 449
14 2 85 050	Ebersbach	5 427	4 409	1 475	458	1 018
14 2 85 070	Glaubitz	3 908	1 310	313	118	2 598
14 2 85 090	Gröditz, Stadt	8 367	6 973	2 835	425	1 394
14 2 85 100	Großenhain, Stadt	23 952	18 839	6 487	2 228	5 113
14 2 85 130	Lampertswalde	4 092	3 932	128	144	160
14 2 85 160	Hirschstein	3 166	2 288	506	268	877
14 2 85 180	Nauwalde	755	703	259	31	52
14 2 85 190	Nünchritz	8 312	6 544	2 334	498	1 768
14 2 85 220	Priestewitz	4 524	3 325	1 083	379	1 199
14 2 85 250	Riesa, Stadt	45 166	38 674	14 801	5 733	6 492
14 2 85 270	Röderaue	5 405	4 915	1 286	230	490

Regierungsbezirk Dresden

Bereinigte Ausgaben der öffentlichen Kommunalhaushalte 2003 in 1 000 €							Finanzierungs- saldo 2003 in 1 000 €	Schlüssel- nummer
insgesamt	Ausgaben der laufenden Rechnung	darunter		Ausgaben der Kapital- rechnung	darunter			
		Personal- ausgaben	laufender Sachaufwand		Sach- investitionen	darunter Bau- maßnahmen		
185	186	187	188	189	190	191	192	
33 008	26 452	8 550	5 693	6 557	5 504	4 371	3 048	14 2 80 310
8 338	6 339	2 319	1 956	2 000	1 869	1 717	1 917	14 2 80 320
8 259	4 385	2 112	1 263	3 874	2 632	2 162	-1 837	14 2 80 400
13 263	6 679	2 447	1 504	6 584	6 558	6 357	-2 535	14 2 80 440
151 181	116 429	48 722	30 399	34 752	27 654	23 867	9 006	14 2 84
4 364	3 005	1 046	784	1 359	541	488	1 094	14 2 84 010
3 283	2 876	1 740	836	407	407	308	1 995	14 2 84 020
1 881	1 556	836	353	326	279	246	-55	14 2 84 040
1 181	767	321	167	414	414	382	-107	14 2 84 060
1 426	820	225	257	607	611	533	6	14 2 84 090
2 589	1 993	1 027	403	596	591	438	138	14 2 84 106
1 502	1 302	342	373	200	183	141	164	14 2 84 110
1 472	1 098	278	379	374	384	340	140	14 2 84 130
2 750	1 934	687	506	817	868	856	475	14 2 84 140
1 099	952	230	246	146	146	126	11	14 2 84 150
3 646	2 878	1 020	653	768	653	516	160	14 2 84 160
899	715	95	98	184	184	180	615	14 2 84 170
4 264	3 753	1 603	883	510	510	386	142	14 2 84 230
1 156	1 067	353	249	89	89	26	110	14 2 84 240
1 965	1 549	475	408	416	432	400	650	14 2 84 265
13 969	8 499	3 606	1 755	5 470	1 061	992	494	14 2 84 280
1 399	854	260	181	546	543	44	-29	14 2 84 300
5 881	3 150	1 404	817	2 731	2 729	2 602	115	14 2 84 310
2 647	1 763	965	399	884	885	807	159	14 2 84 330
5 098	4 376	1 945	1 255	722	815	629	570	14 2 84 350
2 643	1 853	1 100	494	790	790	722	220	14 2 84 360
2 688	2 071	802	474	616	616	551	229	14 2 84 370
1 276	898	188	163	378	378	351	26	14 2 84 380
727	634	297	127	93	93	83	128	14 2 84 400
1 156	1 039	443	252	117	129	14	83	14 2 84 420
1 785	1 151	302	166	633	601	593	47	14 2 84 430
2 408	2 107	797	435	300	296	266	223	14 2 84 440
1 149	791	261	217	358	418	414	45	14 2 84 460
29 403	24 620	9 265	8 298	4 783	3 871	3 285	4 666	14 2 84 470
206 240	153 605	64 840	34 721	52 636	45 264	40 131	-3 554	14 2 85
5 364	3 919	2 012	891	1 445	1 430	1 244	63	14 2 85 050
2 650	1 172	541	186	1 478	1 478	1 420	1 257	14 2 85 070
8 271	6 523	2 727	1 398	1 748	1 748	1 715	96	14 2 85 090
24 753	15 940	6 671	3 644	8 813	8 264	7 704	-801	14 2 85 100
2 064	1 989	888	494	75	75	64	2 028	14 2 85 130
3 378	2 015	1 043	595	1 362	1 347	1 181	-212	14 2 85 160
582	547	198	136	35	35	33	173	14 2 85 180
8 613	5 612	3 175	1 368	3 001	2 430	1 838	-301	14 2 85 190
4 107	2 601	991	535	1 506	1 440	1 333	417	14 2 85 220
50 069	38 492	14 705	9 210	11 577	9 264	8 265	-4 903	14 2 85 250
5 244	4 223	3 027	927	1 021	1 020	946	161	14 2 85 270

Regierungsbezirk Dresden

Schlüssel- nummer	Kreis Gemeinde	Fläche 31.12.2003 km²	Bevölkerung am				Einwoh- ner je km² 2003
			3.10.1990	31. Dezember 2003			
			insgesamt		männlich	weiblich	
		1	2	3	4	5	6
Noch: Kreis Riesa-Großenhain							
14 2 85 300	Schönfeld	39,14	1 952	2 013	999	1 014	51
14 2 85 320	Stauchitz	32,57	3 658	3 528	1 803	1 725	108
14 2 85 330	Strehla, Stadt	30,07	4 641	4 287	2 080	2 207	143
14 2 85 350	Tauscha	23,88	1 290	1 581	802	779	66
14 2 85 360	Thiendorf	50,49	2 267	2 306	1 197	1 109	46
14 2 85 370	Weißig a. Raschütz	34,46	1 107	1 008	490	518	29
14 2 85 390	Wildenhain	33,45	1 850	1 787	893	894	53
14 2 85 400	Wülknitz	27,77	2 139	1 893	931	962	68
14 2 85 410	Zabeltitz	52,81	2 670	3 063	1 552	1 511	58
14 2 85 420	Zeithain	81,49	8 521	6 889	3 465	3 424	85
14 2 86	Kreis Löbau-Zittau	698,52	177 917	147 847	71 871	75 976	212
14 2 86 010	Beiersdorf	6,44	1 431	1 362	671	691	211
14 2 86 020	Bernstadt a. d. Eigen, Stadt	51,89	4 762	4 125	2 067	2 058	79
14 2 86 030	Berthelsdorf	22,24	2 123	1 838	873	965	83
14 2 86 040	Bertsdorf-Hörnitz	17,98	2 522	2 657	1 355	1 302	148
14 2 86 060	Dürrhennersdorf	10,67	1 203	1 239	595	644	116
14 2 86 070	Ebersbach/Sa., Stadt	14,89	12 669	9 232	4 430	4 802	620
14 2 86 090	Eibau	17,37	5 764	5 131	2 474	2 657	295
14 2 86 100	Friedersdorf	10,89	1 709	1 527	760	767	140
14 2 86 110	Großhennersdorf	21,94	1 841	1 579	823	756	72
14 2 86 120	Großschönau	23,86	8 066	6 751	3 325	3 426	283
14 2 86 130	Großschweidnitz	7,44	1 777	1 423	694	729	191
14 2 86 140	Hainewalde	12,96	1 923	1 828	936	892	141
14 2 86 160	Herrnhut, Stadt	19,87	3 201	2 812	1 355	1 457	141
14 2 86 170	Hirschfelde	28,09	5 001	4 029	2 017	2 012	143
14 2 86 180	Jonsdorf, Kurort	9,08	1 857	1 934	943	991	213
14 2 86 210	Lawalde	14,53	2 084	2 149	1 070	1 079	148
14 2 86 220	Leutersdorf	17,01	4 738	4 337	2 141	2 196	255
14 2 86 230	Löbau, Stadt	78,74	23 023	18 624	9 001	9 623	237
14 2 86 240	Mittelherwigsdorf	36,48	4 640	4 421	2 240	2 181	121
14 2 86 260	Neugersdorf, Stadt	5,53	7 725	6 395	3 102	3 293	1 156
14 2 86 270	Neusalza-Spremberg, Stadt	11,99	2 862	2 515	1 206	1 309	210
14 2 86 280	Niedercunnersdorf	14,17	1 882	1 761	870	891	124
14 2 86 300	Obercunnersdorf	15,62	2 659	2 256	1 095	1 161	144
14 2 86 315	Oderwitz	35,92	6 634	6 077	2 899	3 178	169
14 2 86 320	Olbersdorf	15,16	6 994	6 098	2 913	3 185	402
14 2 86 330	Oppach	8,01	3 256	3 095	1 537	1 558	386
14 2 86 340	Ostritz, Stadt	23,37	3 867	3 044	1 474	1 570	130
14 2 86 360	Oybin	18,29	1 798	1 631	801	830	89
14 2 86 370	Rosenbach	23,50	1 953	1 782	898	884	76
14 2 86 380	Schlegel	13,23	1 088	1 104	547	557	83
14 2 86 390	Schönau-Berzdorf a. d. Eigen	27,84	2 040	1 841	941	900	66
14 2 86 400	Schönbach	9,06	1 570	1 393	687	706	154
14 2 86 410	Seifhennersdorf, Stadt	19,13	6 874	4 906	2 378	2 528	256
14 2 86 430	Strahwalde	9,89	1 066	855	442	413	86
14 2 86 470	Zittau, Stadt	25,42	35 315	26 096	12 311	13 785	1 027

Regierungsbezirk Dresden

Bevölkerung im Alter von ... bis unter ... Jahren am 31. Dezember 2003									Schlüssel- nummer
unter 6	6 bis unter 15	15 bis unter 18	18 bis unter 25	25 bis unter 30	30 bis unter 40	40 bis unter 50	50 bis unter 65	65 und mehr	
7	8	9	10	11	12	13	14	15	
70	154	94	238	99	288	386	323	361	14 2 85 300
136	277	159	307	156	527	662	675	629	14 2 85 320
164	272	212	409	214	550	749	803	914	14 2 85 330
87	141	80	159	90	216	316	231	261	14 2 85 350
105	166	124	234	134	278	469	406	390	14 2 85 360
41	71	62	113	58	131	179	147	206	14 2 85 370
82	130	87	174	109	249	297	326	333	14 2 85 390
86	126	90	171	97	284	338	311	390	14 2 85 400
156	257	164	316	157	441	556	489	527	14 2 85 410
273	421	313	726	295	939	1 290	1 400	1 232	14 2 85 420
6 117	9 905	6 123	13 334	7 106	18 335	22 742	30 559	33 626	14 2 86
53	94	45	116	65	164	231	289	305	14 2 86 010
205	331	196	350	181	563	731	790	778	14 2 86 020
76	143	68	154	85	239	313	377	383	14 2 86 030
121	194	128	257	119	328	461	551	498	14 2 86 040
52	95	56	92	60	176	201	240	267	14 2 86 060
381	543	350	736	399	1 075	1 336	2 099	2 313	14 2 86 070
211	335	195	449	211	681	774	1 104	1 171	14 2 86 090
64	116	52	115	80	195	235	347	323	14 2 86 100
61	86	63	156	75	237	311	284	306	14 2 86 110
267	445	285	553	258	841	1 041	1 415	1 646	14 2 86 120
48	94	59	145	60	182	286	279	270	14 2 86 130
82	124	90	163	89	247	294	384	355	14 2 86 140
124	221	145	238	141	345	384	562	652	14 2 86 160
168	267	187	391	155	469	646	814	932	14 2 86 170
69	145	78	151	74	249	319	453	396	14 2 86 180
95	157	108	183	111	307	339	427	422	14 2 86 210
183	317	190	377	232	537	667	906	928	14 2 86 220
804	1 230	822	1 802	997	2 175	2 925	3 672	4 197	14 2 86 230
164	324	187	434	179	564	794	904	871	14 2 86 240
242	435	250	495	305	840	941	1 380	1 507	14 2 86 260
112	146	111	229	125	280	387	498	627	14 2 86 270
77	127	81	153	87	245	266	368	357	14 2 86 280
103	166	90	180	100	259	369	424	565	14 2 86 300
243	396	250	478	218	783	923	1 255	1 531	14 2 86 315
226	439	268	465	270	760	1 017	1 235	1 418	14 2 86 320
141	202	116	248	189	447	498	603	651	14 2 86 330
131	218	136	281	124	374	457	593	730	14 2 86 340
60	94	74	144	70	201	240	392	356	14 2 86 360
80	150	102	197	96	236	280	332	309	14 2 86 370
46	97	65	101	52	146	181	230	186	14 2 86 380
86	166	89	175	76	280	286	349	334	14 2 86 390
75	89	48	120	69	217	226	272	277	14 2 86 400
183	305	187	403	189	600	774	1 028	1 237	14 2 86 410
32	58	42	86	49	87	148	189	164	14 2 86 430
1 052	1 556	910	2 717	1 516	3 006	3 461	5 514	6 364	14 2 86 470

Regierungsbezirk Dresden

Schlüssel- nummer	Kreis Gemeinde	Lebendgeborene 2003		Gestorbene 2003		Überschuss bzw. Gestor-
		insgesamt	je 1 000 Einwohner	insgesamt	je 1 000 Einwohner	insgesamt
		16	17	18	19	20
Noch: Kreis Riesa-Großenhain						
14 2 85 300	Schönfeld	9	4,5	16	8,0	-7
14 2 85 320	Stauchitz	10	2,8	33	9,3	-23
14 2 85 330	Strehla, Stadt	27	6,3	83	19,3	-56
14 2 85 350	Tauscha	11	6,9	12	7,5	-1
14 2 85 360	Thiendorf	15	6,5	18	7,8	-3
14 2 85 370	Weißig a. Raschütz	5	5,0	10	10,0	-5
14 2 85 390	Wildenhain	13	7,2	22	12,2	-9
14 2 85 400	Wülknitz	15	7,9	18	9,5	-3
14 2 85 410	Zabeltitz	28	9,1	28	9,1	-
14 2 85 420	Zeithain	44	6,2	62	8,8	-18
14 2 86	Kreis Löbau-Zittau	1 000	6,7	1 942	13,0	-942
14 2 86 010	Beiersdorf	8	5,9	14	10,3	-6
14 2 86 020	Bernstadt a. d. Eigen, Stadt	38	9,1	34	8,2	4
14 2 86 030	Berthelsdorf	6	3,2	17	9,2	-11
14 2 86 040	Bertsdorf-Hörnitz	14	5,3	19	7,1	-5
14 2 86 060	Dürrhennersdorf	8	6,4	11	8,7	-3
14 2 86 070	Ebersbach/Sa., Stadt	60	6,4	138	14,7	-78
14 2 86 090	Eibau	32	6,2	62	12,1	-30
14 2 86 100	Friedersdorf	7	4,6	23	15,0	-16
14 2 86 110	Großhennersdorf	7	4,4	20	12,5	-13
14 2 86 120	Großschönau	32	4,7	93	13,6	-61
14 2 86 130	Großschweidnitz	11	7,6	17	11,7	-6
14 2 86 140	Hainewalde	14	7,7	20	10,9	-6
14 2 86 160	Herrnhut, Stadt	18	6,4	51	18,3	-33
14 2 86 170	Hirschfelde	29	7,2	39	9,7	-10
14 2 86 180	Jonsdorf, Kurort	11	5,6	17	8,7	-6
14 2 86 210	Lawalde	12	5,6	22	10,2	-10
14 2 86 220	Leutersdorf	30	6,9	55	12,6	-25
14 2 86 230	Löbau, Stadt	142	7,6	213	11,4	-71
14 2 86 240	Mittelherwigsdorf	17	3,8	57	12,8	-40
14 2 86 260	Neugersdorf, Stadt	48	7,4	75	11,6	-27
14 2 86 270	Neusalza-Spremberg, Stadt	17	6,7	37	14,7	-20
14 2 86 280	Niedercunnersdorf	12	6,8	20	11,4	-8
14 2 86 300	Obercunnersdorf	26	11,5	65	28,9	-39
14 2 86 315	Oderwitz	41	6,7	113	18,5	-72
14 2 86 320	Olbersdorf	37	6,0	101	16,4	-64
14 2 86 330	Oppach	38	12,2	52	16,7	-14
14 2 86 340	Ostritz, Stadt	24	7,8	52	17,0	-28
14 2 86 360	Oybin	6	3,7	21	12,8	-15
14 2 86 370	Rosenbach	12	6,7	24	13,3	-12
14 2 86 380	Schlegel	5	4,6	11	10,1	-6
14 2 86 390	Schönau-Berzdorf a. d. Eigen	14	7,5	10	5,4	4
14 2 86 400	Schönbach	6	4,3	10	7,1	-4
14 2 86 410	Seifhennersdorf, Stadt	25	5,1	62	12,6	-37
14 2 86 430	Strahwalde	1	1,1	9	10,3	-8
14 2 86 470	Zittau, Stadt	192	7,3	358	13,6	-166

Regierungsbezirk Dresden

der Geborenen benen (-)	Zuzüge 2003		Fortzüge 2003		Überschuss der Zu- bzw. Fortzüge (-)		Gesamtveränderung 2003		Schlüssel- nummer
	insgesamt	je 1 000 Einwohner	insgesamt	je 1 000 Einwohner	insgesamt	je 1 000 Einwohner	insgesamt	je 1 000 Einwohner	
je 1 000 Einwohner									
21	22	23	24	25	26	27	28	29	
-3,5	78	38,9	61	30,4	17	8,5	9	4,5	14 2 85 300
-6,5	81	22,8	123	34,6	-42	-11,8	-65	-18,3	14 2 85 320
-13,0	187	43,4	186	43,2	1	0,2	-55	-12,8	14 2 85 330
-0,6	42	26,3	63	39,5	-21	-13,2	-22	-13,8	14 2 85 350
-1,3	83	35,9	87	37,7	-4	-1,7	-7	-3,0	14 2 85 360
-5,0	48	48,0	38	38,0	10	10,0	5	5,0	14 2 85 370
-5,0	46	25,6	59	32,8	-13	-7,2	-22	-12,2	14 2 85 390
-1,6	48	25,3	60	31,7	-12	-6,3	-15	-7,9	14 2 85 400
-	107	34,8	122	39,7	-15	-4,9	-15	-4,9	14 2 85 410
-2,5	275	38,9	542	76,7	-267	-37,8	-285	-40,3	14 2 85 420
-6,3	2 713	18,2	3 953	26,6	-1 240	-8,3	-2 184	-14,7	14 2 86
-4,4	65	48,0	51	37,7	14	10,3	8	5,9	14 2 86 010
1,0	85	20,4	169	40,6	-84	-20,2	-79	-19,0	14 2 86 020
-5,9	68	36,8	82	44,3	-14	-7,6	-25	-13,5	14 2 86 030
-1,9	66	24,8	94	35,3	-28	-10,5	-33	-12,4	14 2 86 040
-2,4	48	38,1	71	56,4	-23	-18,3	-26	-20,7	14 2 86 060
-8,3	346	37,0	557	59,5	-211	-22,5	-287	-30,7	14 2 86 070
-5,8	182	35,4	178	34,6	4	0,8	-26	-5,1	14 2 86 090
-10,4	55	35,9	54	35,2	1	0,7	-15	-9,8	14 2 86 100
-8,1	37	23,1	65	40,6	-28	-17,5	-41	-25,6	14 2 86 110
-8,9	181	26,4	304	44,4	-123	-18,0	-184	-26,9	14 2 86 120
-4,1	77	53,1	118	81,3	-41	-28,3	-47	-32,4	14 2 86 130
-3,3	71	38,8	66	36,1	5	2,7	-1	-0,5	14 2 86 140
-11,8	231	82,7	179	64,1	52	18,6	19	6,8	14 2 86 160
-2,5	154	38,1	178	44,1	-24	-5,9	-34	-8,4	14 2 86 170
-3,1	78	40,1	101	51,9	-23	-11,8	-29	-14,9	14 2 86 180
-4,6	62	28,7	69	32,0	-7	-3,2	-17	-7,9	14 2 86 210
-5,7	117	26,8	141	32,3	-24	-5,5	-52	-11,9	14 2 86 220
-3,8	854	45,6	1 029	55,0	-175	-9,3	-247	-13,2	14 2 86 230
-9,0	145	32,6	193	43,4	-48	-10,8	-87	-19,6	14 2 86 240
-4,2	224	34,6	333	51,5	-109	-16,8	-136	-21,0	14 2 86 260
-7,9	121	47,9	125	49,5	-4	-1,6	-25	-9,9	14 2 86 270
-4,5	74	42,0	73	41,5	1	0,6	-7	-4,0	14 2 86 280
-17,3	109	48,4	76	33,7	33	14,7	-6	-2,7	14 2 86 300
-11,8	201	32,8	232	37,9	-31	-5,1	-103	-16,8	14 2 86 315
-10,4	228	36,9	316	51,2	-88	-14,2	-152	-24,6	14 2 86 320
-4,5	146	46,9	165	53,0	-19	-6,1	-34	-10,9	14 2 86 330
-9,1	88	28,7	116	37,9	-28	-9,1	-56	-18,3	14 2 86 340
-9,2	89	54,3	87	53,1	2	1,2	-13	-7,9	14 2 86 360
-6,7	53	29,4	71	39,4	-18	-10,0	-30	-16,6	14 2 86 370
-5,5	52	47,6	34	31,1	18	16,5	12	11,0	14 2 86 380
2,1	37	19,8	87	46,6	-50	-26,8	-46	-24,6	14 2 86 390
-2,8	45	32,0	66	46,9	-21	-14,9	-25	-17,8	14 2 86 400
-7,5	180	36,6	169	34,4	11	2,2	-26	-5,3	14 2 86 410
-9,2	27	31,0	47	54,0	-20	-23,0	-28	-32,1	14 2 86 430
-6,3	1 383	52,7	1 523	58,0	-140	-5,3	-306	-11,7	14 2 86 470

Regierungsbezirk Dresden

Schlüssel- nummer	Kreis Gemeinde	Allgemein bildende Schulen am 4. September 2003					
		Grundschulen				Mittelschulen	
		Schulen	Klassen	Schüler	Lehrer	Schulen	Klassen
		30	31	32	33	34	35
Noch: Kreis Riesa-Großenhain							
14 2 85 300	Schönfeld	-	-	-	-	1	12
14 2 85 320	Stauchitz	1	5	98	9	1	12
14 2 85 330	Strehla, Stadt	1	6	98	13	1	11
14 2 85 350	Tauscha	-	-	-	-	-	-
14 2 85 360	Thiendorf	1	4	69	9	-	-
14 2 85 370	Weißig a. Raschütz	-	-	-	-	-	-
14 2 85 390	Wildenhain	1	2	29	5	-	-
14 2 85 400	Wülknitz	1	2	30	6	-	-
14 2 85 410	Zabeltitz	1	6	92	8	-	-
14 2 85 420	Zeithain	3	12	206	24	1	10
14 2 86	Kreis Löbau-Zittau	32	192	3 462	383	22	257
14 2 86 010	Beiersdorf	1	4	69	9	-	-
14 2 86 020	Bernstadt a. d. Eigen, Stadt	1	5	102	11	1	13
14 2 86 030	Berthelsdorf	-	-	-	-	1	8
14 2 86 040	Bertsdorf-Hörnitz	1	5	75	7	-	-
14 2 86 060	Dürrhennersdorf	-	-	-	-	-	-
14 2 86 070	Ebersbach/Sa., Stadt	3	16	226	25	2	19
14 2 86 090	Eibau	1	6	128	9	1	11
14 2 86 100	Friedersdorf	1	4	69	9	-	-
14 2 86 110	Großhennersdorf	1	4	81	7	-	-
14 2 86 120	Großschönau	1	7	154	15	1	11
14 2 86 130	Großschweidnitz	-	-	-	-	-	-
14 2 86 140	Hainewalde	-	-	-	-	-	-
14 2 86 160	Herrnhut, Stadt	1	6	99	11	-	-
14 2 86 170	Hirschfelde	1	9	178	18	-	-
14 2 86 180	Jonsdorf, Kurort	1	5	87	8	1	8
14 2 86 210	Lawalde	1	4	78	9	-	-
14 2 86 220	Leutersdorf	1	7	131	12	1	6
14 2 86 230	Löbau, Stadt	3	21	343	45	2	37
14 2 86 240	Mittelherwigsdorf	1	5	94	13	-	-
14 2 86 260	Neugersdorf, Stadt	1	8	156	20	1	11
14 2 86 270	Neusalza-Spremberg, Stadt	-	-	-	-	1	14
14 2 86 280	Niedercunnersdorf	1	6	113	12	-	-
14 2 86 300	Obercunnersdorf	-	-	-	-	-	-
14 2 86 315	Oderwitz	2	8	138	19	1	15
14 2 86 320	Olbersdorf	1	8	134	16	1	14
14 2 86 330	Oppach	1	7	123	13	-	-
14 2 86 340	Ostritz, Stadt	-	-	-	-	1	13
14 2 86 360	Oybin	-	-	-	-	-	-
14 2 86 370	Rosenbach	1	4	84	9	1	6
14 2 86 380	Schlegel	-	-	-	-	-	-
14 2 86 390	Schönau-Berzdorf a. d. Eigen	1	4	69	6	-	-
14 2 86 400	Schönbach	-	-	-	-	1	6
14 2 86 410	Seifhennersdorf, Stadt	1	5	100	12	1	11
14 2 86 430	Strahwalde	-	-	-	-	-	-
14 2 86 470	Zittau, Stadt	4	34	631	68	4	54

Regierungsbezirk Dresden

Allgemein bildende Schulen und Förderschulen am 4. September 2003										Schlüssel- nummer
Mittelschulen		Gymnasien				Förderschulen				
Schüler	Lehrer	Schulen	Klassen	Schüler	Lehrer	Schulen	Klassen	Schüler	Lehrer	
36	37	38	39	40	41	42	43	44	45	
278	22	-	-	-	-	-	-	-	-	14 2 85 300
290	22	-	-	-	-	-	-	-	-	14 2 85 320
252	22	-	-	-	-	-	-	-	-	14 2 85 330
-	-	-	-	-	-	-	-	-	-	14 2 85 350
-	-	-	-	-	-	-	-	-	-	14 2 85 360
-	-	-	-	-	-	-	-	-	-	14 2 85 370
-	-	-	-	-	-	-	-	-	-	14 2 85 390
-	-	-	-	-	-	-	-	-	-	14 2 85 400
-	-	-	-	-	-	1	8	48	12	14 2 85 410
240	25	-	-	-	-	-	-	-	-	14 2 85 420
5 881	474	6	100	3 429	267	8	78	750	136	14 2 86
-	-	-	-	-	-	-	-	-	-	14 2 86 010
317	24	-	-	-	-	-	-	-	-	14 2 86 020
160	13	-	-	-	-	-	-	-	-	14 2 86 030
-	-	-	-	-	-	-	-	-	-	14 2 86 040
-	-	-	-	-	-	-	-	-	-	14 2 86 060
379	37	1	7	282	41	-	-	-	-	14 2 86 070
230	23	-	-	-	-	-	-	-	-	14 2 86 090
-	-	-	-	-	-	-	-	-	-	14 2 86 100
-	-	-	-	-	-	1	9	46	14	14 2 86 110
316	26	-	-	-	-	-	-	-	-	14 2 86 120
-	-	-	-	-	-	1	-	-	13	14 2 86 130
-	-	-	-	-	-	1	4	29	5	14 2 86 140
-	-	1	19	631	44	1	11	83	17	14 2 86 160
-	-	-	-	-	-	-	-	-	-	14 2 86 170
175	13	-	-	-	-	-	-	-	-	14 2 86 180
-	-	-	-	-	-	1	14	165	21	14 2 86 210
139	13	-	-	-	-	-	-	-	-	14 2 86 220
861	60	1	28	947	64	-	-	-	-	14 2 86 230
-	-	-	-	-	-	-	-	-	-	14 2 86 240
242	17	-	-	-	-	1	15	166	27	14 2 86 260
315	26	-	-	-	-	-	-	-	-	14 2 86 270
-	-	-	-	-	-	-	-	-	-	14 2 86 280
-	-	-	-	-	-	-	-	-	-	14 2 86 300
330	27	-	-	-	-	-	-	-	-	14 2 86 315
305	25	-	-	-	-	-	-	-	-	14 2 86 320
-	-	-	-	-	-	-	-	-	-	14 2 86 330
325	28	-	-	-	-	-	-	-	-	14 2 86 340
-	-	-	-	-	-	-	-	-	-	14 2 86 360
122	12	-	-	-	-	-	-	-	-	14 2 86 370
-	-	-	-	-	-	-	-	-	-	14 2 86 380
-	-	-	-	-	-	-	-	-	-	14 2 86 390
134	12	-	-	-	-	-	-	-	-	14 2 86 400
219	18	1	14	475	30	-	-	-	-	14 2 86 410
-	-	-	-	-	-	-	-	-	-	14 2 86 430
1 312	100	2	32	1 094	88	2	25	261	39	14 2 86 470

Regierungsbezirk Dresden

Schlüssel- nummer	Kreis Gemeinde	Absolventen/Abgänger am Ende des Schuljahres			
		insgesamt	davon		
			ohne Hauptschul- abschluss	mit Hauptschul- abschluss	mit Realschul- abschluss
		46	47	48	49
Noch: Kreis Riesa-Großenhain					
14 2 85 300	Schönfeld	73	4	15	54
14 2 85 320	Stauchitz	62	2	15	45
14 2 85 330	Strehla, Stadt	64	10	7	47
14 2 85 350	Tauscha	-	-	-	-
14 2 85 360	Thiendorf	-	-	-	-
14 2 85 370	Weißig a. Raschütz	-	-	-	-
14 2 85 390	Wildenhain	60	3	11	46
14 2 85 400	Wülknitz	-	-	-	-
14 2 85 410	Zabeltitz	8	8	-	-
14 2 85 420	Zeithain	83	8	19	56
14 2 86	Kreis Löbau-Zittau	2 028	172	257	1 162
14 2 86 010	Beiersdorf	-	-	-	-
14 2 86 020	Bernstadt a. d. Eigen, Stadt	49	3	3	43
14 2 86 030	Berthelsdorf	48	1	1	46
14 2 86 040	Bertsdorf-Hörnitz	-	-	-	-
14 2 86 060	Dürrhennersdorf	-	-	-	-
14 2 86 070	Ebersbach/Sa., Stadt	180	4	23	79
14 2 86 090	Eibau	50	1	13	36
14 2 86 100	Friedersdorf	-	-	-	-
14 2 86 110	Großhennersdorf	6	6	-	-
14 2 86 120	Großschönau	81	3	13	65
14 2 86 130	Großschweidnitz	-	-	-	-
14 2 86 140	Hainewalde	4	-	4	-
14 2 86 160	Herrnhut, Stadt	89	8	-	1
14 2 86 170	Hirschfelde	-	-	-	-
14 2 86 180	Jonsdorf, Kurort	46	1	5	40
14 2 86 210	Lawalde	28	28	-	-
14 2 86 220	Leutersdorf	30	-	-	30
14 2 86 230	Löbau, Stadt	284	14	41	163
14 2 86 240	Mittelherwigsdorf	-	-	-	-
14 2 86 260	Neugersdorf, Stadt	75	25	13	37
14 2 86 270	Neusalza-Spremberg, Stadt	69	5	9	55
14 2 86 280	Niedercunnersdorf	-	-	-	-
14 2 86 300	Obercunnersdorf	-	-	-	-
14 2 86 315	Oderwitz	101	6	28	67
14 2 86 320	Olbersdorf	60	2	10	48
14 2 86 330	Oppach	-	-	-	-
14 2 86 340	Ostritz, Stadt	96	7	21	68
14 2 86 360	Oybin	-	-	-	-
14 2 86 370	Rosenbach	44	3	9	32
14 2 86 380	Schlegel	-	-	-	-
14 2 86 390	Schönau-Berzdorf a. d. Eigen	19	1	5	13
14 2 86 400	Schönbach	37	1	2	34
14 2 86 410	Seifhennersdorf, Stadt	119	-	12	51
14 2 86 430	Strahwalde	-	-	-	-
14 2 86 470	Zittau, Stadt	513	53	45	254

Regierungsbezirk Dresden

2002/03	Berufsbildende Schulen am 3. November 2003				Gewerbeanzeigen 2003			Schlüssel- nummer
mit allgemeiner Hochschulreife	Schulen	Klassen	Schüler	Lehrer	Anmel- dungen	Abmel- dungen	Ummel- dungen	
50	51	52	53	54	55	56	57	
-	-	-	-	-	30	5	20	14 2 85 300
-	-	-	-	-	28	4	15	14 2 85 320
-	-	-	-	-	30	7	28	14 2 85 330
-	-	-	-	-	15	1	6	14 2 85 350
-	-	-	-	-	25	4	8	14 2 85 360
-	-	-	-	-	-	-	-	14 2 85 370
-	-	-	-	-	1	-	-	14 2 85 390
-	-	-	-	-	-	-	-	14 2 85 400
-	-	-	-	-	27	4	21	14 2 85 410
-	-	-	-	-	49	8	41	14 2 85 420
437	14	245	5 279	234	1 199	309	1 166	14 2 86
-	-	-	-	-	-	-	-	14 2 86 010
-	-	-	-	-	30	8	21	14 2 86 020
-	-	-	-	-	12	2	23	14 2 86 030
-	-	-	-	-	16	3	7	14 2 86 040
-	-	-	-	-	9	1	6	14 2 86 060
74	2	6	105	6	72	14	54	14 2 86 070
-	-	-	-	-	61	10	43	14 2 86 090
-	-	-	-	-	11	8	9	14 2 86 100
-	1	3	52	2	12	4	18	14 2 86 110
-	-	-	-	-	74	21	78	14 2 86 120
-	-	-	-	-	8	2	3	14 2 86 130
-	-	-	-	-	-	-	-	14 2 86 140
80	-	-	-	-	17	5	24	14 2 86 160
-	1	13	153	7	33	8	36	14 2 86 170
-	-	-	-	-	12	3	12	14 2 86 180
-	-	-	-	-	14	2	6	14 2 86 210
-	-	-	-	-	22	2	11	14 2 86 220
66	3	121	2 609	106	197	49	208	14 2 86 230
-	-	-	-	-	33	5	17	14 2 86 240
-	-	-	-	-	61	15	91	14 2 86 260
-	-	-	-	-	27	5	30	14 2 86 270
-	-	-	-	-	-	-	-	14 2 86 280
-	-	-	-	-	24	4	13	14 2 86 300
-	-	-	-	-	46	8	37	14 2 86 315
-	-	-	-	-	40	9	44	14 2 86 320
-	-	-	-	-	28	7	20	14 2 86 330
-	-	-	-	-	23	4	14	14 2 86 340
-	-	-	-	-	20	4	13	14 2 86 360
-	-	-	-	-	10	1	4	14 2 86 370
-	-	-	-	-	-	-	-	14 2 86 380
-	-	-	-	-	-	-	-	14 2 86 390
-	-	-	-	-	9	3	9	14 2 86 400
56	-	-	-	-	46	23	44	14 2 86 410
-	-	-	-	-	7	1	7	14 2 86 430
161	7	102	2 360	113	225	78	264	14 2 86 470

Regierungsbezirk Dresden

Schlüssel- nummer	Kreis Gemeinde	Sozialversicherungspflichtig Beschäftigte am 30. Juni 2003				
		am Arbeitsort			am Wohnort	
		insgesamt	männlich	weiblich	insgesamt	männlich
		58	59	60	61	62
Noch: Kreis Riesa-Großenhain						
14 2 85 300	Schönfeld	315	194	121	821	441
14 2 85 320	Stauchitz	438	237	201	1 280	706
14 2 85 330	Strehla, Stadt	999	626	373	1 419	789
14 2 85 350	Tauscha	230	175	55	682	380
14 2 85 360	Thiendorf	1 109	753	356	909	514
14 2 85 370	Weißig a. Raschütz	86	57	29	378	214
14 2 85 390	Wildenhain	190	102	88	659	373
14 2 85 400	Wülknitz	567	381	186	669	378
14 2 85 410	Zabeltitz	433	248	185	1 172	657
14 2 85 420	Zeithain	2 586	1 776	810	2 629	1 455
14 2 86	Kreis Löbau-Zittau	37 629	18 019	19 610	43 297	22 407
14 2 86 010	Beiersdorf	166	103	63	404	216
14 2 86 020	Bernstadt a. d. Eigen, Stadt	857	370	487	1 356	713
14 2 86 030	Berthelsdorf	165	59	106	644	326
14 2 86 040	Bertsdorf-Hörnitz	189	113	76	910	481
14 2 86 060	Dürrhennersdorf	190	127	63	430	222
14 2 86 070	Ebersbach/Sa., Stadt	2 115	825	1 290	2 548	1 329
14 2 86 090	Eibau	1 028	564	464	1 602	831
14 2 86 100	Friedersdorf	218	108	110	493	270
14 2 86 110	Großhennersdorf	625	227	398	470	246
14 2 86 120	Großschönau	1 563	740	823	1 936	990
14 2 86 130	Großschweidnitz	734	228	506	526	259
14 2 86 140	Hainewalde	308	164	144	610	315
14 2 86 160	Herrnhut, Stadt	862	350	512	892	470
14 2 86 170	Hirschfelde	884	455	429	1 179	626
14 2 86 180	Jonsdorf, Kurort	245	89	156	590	306
14 2 86 210	Lawalde	332	236	96	734	405
14 2 86 220	Leutersdorf	864	503	361	1 399	757
14 2 86 230	Löbau, Stadt	6 468	3 006	3 462	5 261	2 681
14 2 86 240	Mittelherwigsdorf	545	339	206	1 461	748
14 2 86 260	Neugersdorf, Stadt	2 604	1 520	1 084	1 881	1 007
14 2 86 270	Neusalza-Spremberg, Stadt	482	229	253	729	395
14 2 86 280	Niedercunnersdorf	363	261	102	566	294
14 2 86 300	Obercunnersdorf	513	266	247	696	378
14 2 86 315	Oderwitz	1 421	630	791	1 846	967
14 2 86 320	Olbersdorf	876	464	412	1 779	881
14 2 86 330	Oppach	427	184	243	871	463
14 2 86 340	Ostritz, Stadt	416	170	246	852	426
14 2 86 360	Oybin	241	120	121	460	233
14 2 86 370	Rosenbach	225	138	87	615	323
14 2 86 380	Schlegel	126	47	79	317	167
14 2 86 390	Schönau-Berzdorf a. d. Eigen	276	157	119	616	328
14 2 86 400	Schönbach	479	217	262	449	229
14 2 86 410	Seifhennersdorf, Stadt	951	498	453	1 369	742
14 2 86 430	Strahwalde	63	41	22	300	160
14 2 86 470	Zittau, Stadt	9 808	4 471	5 337	6 506	3 223

Regierungsbezirk Dresden

	Arbeitslose am 31. Dezember 2003							Schlüssel- nummer
	insgesamt	und zwar						
weiblich		männlich	weiblich	im Alter von unter 25 Jahren	im Alter von 55 Jahren u. mehr	Langzeit- arbeitslose	Schwer- behinderte	
63	64	65	66	67	68	69	70	
380	166	82	84	26	14	61	.	14 2 85 300
574	373	181	192	30	40	165	7	14 2 85 320
630	481	227	254	53	47	196	10	14 2 85 330
302	100	47	53	19	7	26	.	14 2 85 350
395	195	101	94	21	20	78	5	14 2 85 360
164	94	48	46	7	5	33	.	14 2 85 370
286	166	85	81	22	19	58	4	14 2 85 390
291	167	90	77	15	8	54	3	14 2 85 400
515	252	114	138	35	16	87	3	14 2 85 410
1 174	680	278	402	74	60	296	19	14 2 85 420
20 890	16 491	8 485	8 006	1 542	1 713	8 296	255	14 2 86
188	150	71	79	9	20	86	4	14 2 86 010
643	420	220	200	42	36	197	6	14 2 86 020
318	194	115	79	22	20	81	3	14 2 86 030
429	289	145	144	36	26	112	3	14 2 86 040
208	116	63	53	9	4	68	-	14 2 86 060
1 219	1 125	576	549	85	122	615	14	14 2 86 070
771	501	234	267	46	54	235	7	14 2 86 090
223	166	78	88	18	24	73	.	14 2 86 100
224	145	88	57	13	16	60	.	14 2 86 110
946	810	427	383	84	79	427	19	14 2 86 120
267	111	71	40	17	14	46	.	14 2 86 130
295	185	92	93	12	28	76	3	14 2 86 140
422	245	122	123	24	34	91	3	14 2 86 160
553	546	290	256	66	49	284	9	14 2 86 170
284	167	76	91	10	27	69	.	14 2 86 180
329	233	115	118	14	28	106	4	14 2 86 210
642	443	219	224	41	52	228	10	14 2 86 220
2 580	2 131	1 092	1 039	212	172	1 008	39	14 2 86 230
713	422	211	211	38	44	195	8	14 2 86 240
874	690	347	343	61	68	368	4	14 2 86 260
334	310	153	157	30	33	160	4	14 2 86 270
272	194	113	81	20	21	84	5	14 2 86 280
318	184	99	85	25	16	75	8	14 2 86 300
879	550	297	253	51	71	259	9	14 2 86 315
898	743	377	366	60	71	395	9	14 2 86 320
408	348	161	187	28	46	185	3	14 2 86 330
426	357	183	174	34	39	192	6	14 2 86 340
227	145	72	73	12	34	65	.	14 2 86 360
292	200	114	86	23	17	71	5	14 2 86 370
150	115	58	57	14	9	51	-	14 2 86 380
288	214	108	106	19	24	106	.	14 2 86 390
220	98	53	45	5	13	51	3	14 2 86 400
627	581	281	300	53	55	313	5	14 2 86 410
140	102	61	41	8	10	55	-	14 2 86 430
3 283	3 261	1 703	1 558	301	337	1 809	52	14 2 86 470

Regierungsbezirk Dresden

Schlüssel- nummer	Kreis Gemeinde	Bodenfläche nach Art der tatsächlichen Nutzung am 31.12. 2003 in ha		
		insgesamt	Siedlungs- und Verkehrsfläche	
			zusammen	Gebäude- und Freifläche
		71	72	73
Noch: Kreis Riesa-Großenhain				
14 2 85 300	Schönfeld	3 914	247	92
14 2 85 320	Stauchitz	3 257	267	130
14 2 85 330	Strehla, Stadt	3 007	289	155
14 2 85 350	Tauscha	2 388	152	58
14 2 85 360	Thiendorf	5 049	293	166
14 2 85 370	Weißig a. Raschütz	3 446	152	56
14 2 85 390	Wildenhain	3 345	162	78
14 2 85 400	Wülknitz	2 777	285	171
14 2 85 410	Zabeltitz	5 281	291	128
14 2 85 420	Zeithain	8 149	705	323
14 2 86	Kreis Löbau-Zittau	69 852	8 445	4 992
14 2 86 010	Beiersdorf	644	86	59
14 2 86 020	Bernstadt a. d. Eigen, Stadt	5 189	309	178
14 2 86 030	Berthelsdorf	2 224	156	88
14 2 86 040	Bertsdorf-Hörnitz	1 798	171	100
14 2 86 060	Dürrhennersdorf	1 067	102	61
14 2 86 070	Ebersbach/Sa., Stadt	1 489	383	246
14 2 86 090	Eibau	1 737	299	181
14 2 86 100	Friedersdorf	1 089	91	44
14 2 86 110	Großhennersdorf	2 194	152	79
14 2 86 120	Großschönau	2 386	353	217
14 2 86 130	Großschweidnitz	744	136	89
14 2 86 140	Hainewalde	1 296	142	65
14 2 86 160	Herrnhut, Stadt	1 987	177	98
14 2 86 170	Hirschfelde	2 809	329	196
14 2 86 180	Jonsdorf, Kurort	908	106	61
14 2 86 210	Lawalde	1 453	140	86
14 2 86 220	Leutersdorf	1 701	246	167
14 2 86 230	Löbau, Stadt	7 874	1 018	602
14 2 86 240	Mittelherwigsdorf	3 648	349	198
14 2 86 260	Neugersdorf, Stadt	553	267	184
14 2 86 270	Neusalza-Spremberg, Stadt	1 199	131	74
14 2 86 280	Niedercunnersdorf	1 417	136	76
14 2 86 300	Obercunnersdorf	1 562	144	83
14 2 86 315	Oderwitz	3 592	354	206
14 2 86 320	Olbersdorf	1 516	315	142
14 2 86 330	Oppach	801	150	95
14 2 86 340	Ostritz, Stadt	2 337	225	146
14 2 86 360	Oybin	1 829	131	56
14 2 86 370	Rosenbach	2 350	156	88
14 2 86 380	Schlegel	1 323	102	52
14 2 86 390	Schönau-Berzdorf a. d. Eigen	2 784	169	106
14 2 86 400	Schönbach	906	89	55
14 2 86 410	Seifhennersdorf, Stadt	1 913	282	175
14 2 86 430	Strahwalde	989	83	42
14 2 86 470	Zittau, Stadt	2 542	964	601

Regierungsbezirk Dresden

Bodenfläche nach Art der tatsächlichen Nutzung am 31.12. 2003 in ha					Schlüssel- nummer
Siedlungs- und Verkehrsfläche					
Betriebsfläche (ohne Abbau- und Bergbaufläche)	Erholungsfläche	Friedhofsfläche	Verkehrsfläche	darunter Straße, Weg, Platz	
74	75	76	77	78	
-	8	0	147	136	14 2 85 300
12	9	2	114	93	14 2 85 320
-	19	1	113	106	14 2 85 330
0	21	1	71	71	14 2 85 350
0	7	1	119	119	14 2 85 360
0	2	1	93	93	14 2 85 370
0	7	1	76	68	14 2 85 390
2	7	1	105	72	14 2 85 400
4	16	1	141	128	14 2 85 410
25	31	6	319	252	14 2 85 420
121	436	85	2 810	2 365	14 2 86
2	1	1	23	23	14 2 86 010
3	9	3	116	114	14 2 86 020
0	2	2	64	64	14 2 86 030
0	6	1	64	63	14 2 86 040
-	1	1	39	25	14 2 86 060
1	27	4	106	73	14 2 86 070
0	6	2	109	61	14 2 86 090
-	2	1	45	36	14 2 86 100
0	1	1	70	70	14 2 86 110
0	23	3	109	97	14 2 86 120
0	5	2	40	27	14 2 86 130
2	7	1	67	53	14 2 86 140
1	9	4	65	50	14 2 86 160
12	14	3	104	89	14 2 86 170
0	12	1	33	30	14 2 86 180
1	4	1	48	45	14 2 86 210
-	8	4	67	61	14 2 86 220
8	45	8	355	281	14 2 86 230
1	7	2	141	120	14 2 86 240
1	11	6	66	59	14 2 86 260
0	3	3	52	42	14 2 86 270
5	4	1	50	44	14 2 86 280
1	4	2	54	44	14 2 86 300
1	11	3	133	100	14 2 86 315
70	29	3	71	61	14 2 86 320
-	12	1	42	39	14 2 86 330
1	12	2	64	62	14 2 86 340
0	17	0	57	51	14 2 86 360
5	3	1	60	60	14 2 86 370
-	5	0	45	45	14 2 86 380
1	7	1	53	53	14 2 86 390
0	1	1	33	33	14 2 86 400
1	21	3	83	72	14 2 86 410
-	1	1	39	30	14 2 86 430
0	107	13	243	184	14 2 86 470

Regierungsbezirk Dresden

Schlüssel- nummer	Kreis Gemeinde	Landwirtschaftliche Betriebe 2003			
		insgesamt	davon mit einer landwirtschaftlich genutzten Fläche von ... bis unter ... ha		
			unter 10	10 - 100	100 und mehr
		79	80	81	82
Noch: Kreis Riesa-Großenhain					
14 2 85 300	Schönfeld	13	5	5	3
14 2 85 320	Stauchitz	8	2	2	4
14 2 85 330	Strehla, Stadt	9	2	3	4
14 2 85 350	Tauscha	4	2	1	1
14 2 85 360	Thiendorf	12	4	3	5
14 2 85 370	Weißig a. Raschütz	7	2	1	4
14 2 85 390	Wildenhain	25	11	11	3
14 2 85 400	Wülknitz	11	4	6	1
14 2 85 410	Zabeltitz	24	12	7	5
14 2 85 420	Zeithain	11	3	5	3
14 2 86	Kreis Löbau-Zittau	358	151	121	86
14 2 86 010	Beiersdorf	1	-	-	1
14 2 86 020	Bernstadt a. d. Eigen, Stadt	29	7	10	12
14 2 86 030	Berthelsdorf	5	2	1	2
14 2 86 040	Bertsdorf-Hörnitz	15	6	7	2
14 2 86 060	Dürrhennersdorf	12	6	4	2
14 2 86 070	Ebersbach/Sa., Stadt	9	5	3	1
14 2 86 090	Eibau	9	2	5	2
14 2 86 100	Friedersdorf	5	4	-	1
14 2 86 110	Großhennersdorf	15	6	5	4
14 2 86 120	Großschönau	16	8	6	2
14 2 86 130	Großschweidnitz	5	2	1	2
14 2 86 140	Hainewalde	7	3	3	1
14 2 86 160	Herrnhut, Stadt	8	4	2	2
14 2 86 170	Hirschfelde	10	5	4	1
14 2 86 180	Jonsdorf, Kurort	-	-	-	-
14 2 86 210	Lawalde	9	1	7	1
14 2 86 220	Leutersdorf	13	7	2	4
14 2 86 230	Löbau, Stadt	39	13	15	11
14 2 86 240	Mittelherwigsdorf	17	4	8	5
14 2 86 260	Neugersdorf, Stadt	3	3	-	-
14 2 86 270	Neusalza-Spremberg, Stadt	10	8	1	1
14 2 86 280	Niedercunnersdorf	8	3	5	-
14 2 86 300	Obercunnersdorf	5	1	1	3
14 2 86 315	Oderwitz	16	10	4	2
14 2 86 320	Olbersdorf	5	1	1	3
14 2 86 330	Oppach	2	1	1	-
14 2 86 340	Ostritz, Stadt	12	5	4	3
14 2 86 360	Oybin	1	-	1	-
14 2 86 370	Rosenbach	8	3	1	4
14 2 86 380	Schlegel	5	2	-	3
14 2 86 390	Schönau-Berzdorf a. d. Eigen	12	3	4	5
14 2 86 400	Schönbach	9	5	3	1
14 2 86 410	Seifhennersdorf, Stadt	14	7	6	1
14 2 86 430	Strahwalde	5	2	1	2
14 2 86 470	Zittau, Stadt	19	12	5	2

Regierungsbezirk Dresden

Landwirtschaftliche Betriebe und landwirtschaftlich genutzte Fläche 2003 in ha								Schlüssel- nummer
insgesamt		darunter						
		Ackerland		Dauergrünland		Dauerkulturen		
Betriebe	Fläche	Betriebe	Fläche	Betriebe	Fläche	Betriebe	Fläche	
83	84	85	86	87	88	89	90	
13	1 373	12	1 273	11	99	-	-	14 2 85 300
8	2 005	8	.	3	.	-	-	14 2 85 320
9	3 401	8	3 145	8	255	-	-	14 2 85 330
4	.	4	.	4	.	-	-	14 2 85 350
12	2 024	11	1 592	10	432	-	-	14 2 85 360
7	1 895	7	1 709	7	186	-	-	14 2 85 370
25	1 954	22	1 772	20	182	-	-	14 2 85 390
11	.	9	.	7	.	1	.	14 2 85 400
24	4 430	24	3 843	22	.	2	.	14 2 85 410
11	3 335	9	3 149	9	186	-	-	14 2 85 420
358	41 275	281	31 246	293	9 930	21	93	14 2 86
1	.	1	.	1	.	-	-	14 2 86 010
29	3 037	23	2 373	27	.	1	.	14 2 86 020
5	282	4	234	5	48	-	-	14 2 86 030
15	895	11	602	14	292	-	-	14 2 86 040
12	1 633	9	1 267	10	.	1	.	14 2 86 060
9	.	5	.	7	99	-	-	14 2 86 070
9	.	8	.	5	.	1	.	14 2 86 090
5	.	2	.	5	38	-	-	14 2 86 100
15	2 927	14	2 288	14	639	-	-	14 2 86 110
16	610	13	357	13	.	1	.	14 2 86 120
5	677	4	576	4	101	-	-	14 2 86 130
7	.	5	.	6	.	-	-	14 2 86 140
8	359	5	264	7	.	1	.	14 2 86 160
10	361	8	324	10	.	1	.	14 2 86 170
-	-	-	-	-	-	-	-	14 2 86 180
9	480	8	208	9	.	1	.	14 2 86 210
13	1 374	11	957	10	.	2	.	14 2 86 220
39	4 639	34	3 813	30	.	2	.	14 2 86 230
17	2 876	14	1 977	17	.	1	.	14 2 86 240
3	5	3	.	3	2	1	.	14 2 86 260
10	270	4	.	9	72	-	-	14 2 86 270
8	177	4	121	6	.	1	.	14 2 86 280
5	917	5	814	5	103	-	-	14 2 86 300
16	1 161	14	853	12	.	2	.	14 2 86 315
5	.	5	.	4	618	-	-	14 2 86 320
2	.	2	.	2	.	-	-	14 2 86 330
12	657	9	492	6	.	1	.	14 2 86 340
1	.	-	-	1	.	-	-	14 2 86 360
8	3 571	4	3 009	6	.	2	.	14 2 86 370
5	1 413	3	1 121	5	292	-	-	14 2 86 380
12	3 175	10	2 523	9	651	-	-	14 2 86 390
9	537	5	342	9	195	-	-	14 2 86 400
14	1 157	12	751	12	405	-	-	14 2 86 410
5	476	4	359	5	116	-	-	14 2 86 430
19	529	18	495	5	.	2	.	14 2 86 470

Regierungsbezirk Dresden

Schlüssel- nummer	Kreis Gemeinde	Ergebnis der allgemeinen Viehzählung vom 3. Mai 2003				
		Betriebe mit Rinder- haltung	Rinder		Betriebe mit Schweine- haltung	Schweine insgesamt
			insgesamt	darunter Michkühe		
		91	92	93	94	95
Noch: Kreis Riesa-Großenhain						
14 2 85 300	Schönfeld	7	100	.	6	.
14 2 85 320	Stauchitz	2	.	.	1	.
14 2 85 330	Strehla, Stadt	5	940	.	1	.
14 2 85 350	Tauscha	4	.	.	1	.
14 2 85 360	Thiendorf	7	917	.	-	-
14 2 85 370	Weißig a. Raschütz	5	158	.	2	.
14 2 85 390	Wildenhain	15	354	.	9	.
14 2 85 400	Wülknitz	4	.	-	6	31 704
14 2 85 410	Zabeltitz	10	1 540	.	4	.
14 2 85 420	Zeithain	3	.	.	-	-
14 2 86	Kreis Löbau-Zittau	182	27 369	12 543	32	19 285
14 2 86 010	Beiersdorf	1	.	.	-	-
14 2 86 020	Bernstadt a. d. Eigen, Stadt	15	1 047	418	1	.
14 2 86 030	Berthelsdorf	1	.	-	-	-
14 2 86 040	Bertsdorf-Hörnitz	10	593	233	2	.
14 2 86 060	Dürrhennersdorf	9	2 045	1 212	1	.
14 2 86 070	Ebersbach/Sa., Stadt	3	58	.	1	.
14 2 86 090	Eibau	4	.	.	1	.
14 2 86 100	Friedersdorf	2	.	-	1	.
14 2 86 110	Großhennersdorf	11	2 444	1 165	3	4 399
14 2 86 120	Großschönau	7	490	196	1	.
14 2 86 130	Großschweidnitz	3	172	-	-	-
14 2 86 140	Hainewalde	4	.	.	2	.
14 2 86 160	Herrnhut, Stadt	5	264	.	-	-
14 2 86 170	Hirschfelde	3	75	.	1	.
14 2 86 180	Jonsdorf, Kurort	-	-	-	-	-
14 2 86 210	Lawalde	8	650	321	-	-
14 2 86 220	Leutersdorf	7	963	.	4	18
14 2 86 230	Löbau, Stadt	18	1 678	736	3	.
14 2 86 240	Mittelherwigsdorf	12	2 658	1 336	3	.
14 2 86 260	Neugersdorf, Stadt	-	-	-	-	-
14 2 86 270	Neusalza-Spremberg, Stadt	6	126	-	1	.
14 2 86 280	Niedercunnersdorf	4	.	.	-	-
14 2 86 300	Obercunnersdorf	3	125	.	-	-
14 2 86 315	Oderwitz	7	1 144	.	-	-
14 2 86 320	Olbersdorf	2	.	.	-	-
14 2 86 330	Oppach	1	.	-	-	-
14 2 86 340	Ostritz, Stadt	2	.	-	-	-
14 2 86 360	Oybin	1	.	-	-	-
14 2 86 370	Rosenbach	5	1 483	.	2	.
14 2 86 380	Schlegel	4	883	.	1	.
14 2 86 390	Schönau-Berzdorf a. d. Eigen	4	3 440	1 603	1	.
14 2 86 400	Schönbach	8	350	156	2	.
14 2 86 410	Seifhennersdorf, Stadt	8	631	.	-	-
14 2 86 430	Strahwalde	4	188	-	1	.
14 2 86 470	Zittau, Stadt	-	-	-	-	-

Regierungsbezirk Dresden

Ergebnis der allgemeinen Viehzählung vom 3. Mai 2003							Schlüssel- nummer
Betriebe mit Hühner- haltung	Hühner insgesamt	Betriebe mit Pferde- haltung	Pferde insgesamt	Betriebe mit Schaf- haltung	Schafe insgesamt	dar. weibliche Schafe zur Zucht einschl. Jährlinge	
96	97	98	99	100	101	102	
6	.	3	4	3	76	34	14 2 85 300
1	.	1	.	2	.	.	14 2 85 320
2	.	3	3	1	.	.	14 2 85 330
1	.	2	.	1	.	.	14 2 85 350
-	-	1	.	-	-	-	14 2 85 360
3	75	1	.	-	-	-	14 2 85 370
10	384	5	48	4	16	7	14 2 85 390
1	.	1	.	2	.	.	14 2 85 400
6	.	5	19	2	.	.	14 2 85 410
1	.	2	.	1	.	.	14 2 85 420
91	13 914	63	444	53	5 451	3 526	14 2 86
-	-	-	-	-	-	-	14 2 86 010
8	.	9	76	5	1 757	1 085	14 2 86 020
-	-	-	-	1	.	.	14 2 86 030
3	.	2	.	2	.	.	14 2 86 040
-	-	3	6	2	.	.	14 2 86 060
2	.	3	30	-	-	-	14 2 86 070
3	100	2	.	2	.	.	14 2 86 090
1	.	-	-	3	80	33	14 2 86 100
2	.	-	-	1	.	.	14 2 86 110
3	.	4	10	-	-	-	14 2 86 120
2	.	-	-	1	.	.	14 2 86 130
2	.	2	.	2	.	.	14 2 86 140
3	.	2	.	-	-	-	14 2 86 160
4	196	1	.	4	54	22	14 2 86 170
-	-	-	-	-	-	-	14 2 86 180
3	.	2	.	-	-	-	14 2 86 210
3	62	2	.	1	.	.	14 2 86 220
11	.	5	18	6	95	54	14 2 86 230
8	1 055	3	6	4	.	.	14 2 86 240
-	-	-	-	-	-	-	14 2 86 260
2	.	2	.	5	.	89	14 2 86 270
3	95	3	38	-	-	-	14 2 86 280
2	.	-	-	-	-	-	14 2 86 300
4	.	3	.	2	.	.	14 2 86 315
1	.	1	.	3	2 281	1 633	14 2 86 320
1	.	1	.	1	.	.	14 2 86 330
1	.	3	13	2	.	.	14 2 86 340
1	.	-	-	-	-	-	14 2 86 360
-	-	-	-	1	.	-	14 2 86 370
2	.	2	.	2	.	.	14 2 86 380
1	.	1	.	-	-	-	14 2 86 390
3	.	-	-	-	-	-	14 2 86 400
9	.	2	.	2	.	.	14 2 86 410
2	.	3	18	1	.	.	14 2 86 430
1	.	2	.	-	-	-	14 2 86 470

Regierungsbezirk Dresden

Schlüssel- nummer	Kreis Gemeinde	Verarbeitendes Gewerbe sowie Bergbau und Gewinnung			
		Betriebe	tätige Personen	darunter Arbeiter	geleistete Arbeitsstunden
					1 000 h
		103	104	105	106
Noch: Kreis Riesa-Großenhain					
14 2 85 300	Schönfeld	1	.	.	.
14 2 85 320	Stauchitz	2	.	.	.
14 2 85 330	Strehla, Stadt	2	.	.	.
14 2 85 350	Tauscha	-	-	-	-
14 2 85 360	Thiendorf	3	172	42	311
14 2 85 370	Weißig a. Raschütz	1	.	.	.
14 2 85 390	Wildenhain	-	-	-	-
14 2 85 400	Wülknitz	3	90	54	148
14 2 85 410	Zabeltitz	1	.	.	.
14 2 85 420	Zeithain	7	776	605	1 165
14 2 86	Kreis Löbau-Zittau	96	6 294	4 640	10 369
14 2 86 010	Beiersdorf	1	.	.	.
14 2 86 020	Bernstadt a. d. Eigen, Stadt	2	.	.	.
14 2 86 030	Berthelsdorf	1	.	.	.
14 2 86 040	Bertsdorf-Hörnitz	-	-	-	-
14 2 86 060	Dürrhennersdorf	-	-	-	-
14 2 86 070	Ebersbach/Sa., Stadt	4	122	89	195
14 2 86 090	Eibau	6	215	136	373
14 2 86 100	Friedersdorf	-	-	-	-
14 2 86 110	Großhennersdorf	-	-	-	-
14 2 86 120	Großschönau	6	503	286	936
14 2 86 130	Großschweidnitz	-	-	-	-
14 2 86 140	Hainewalde	-	-	-	-
14 2 86 160	Herrnhut, Stadt	4	189	136	284
14 2 86 170	Hirschfelde	4	218	128	338
14 2 86 180	Jonsdorf, Kurort	-	-	-	-
14 2 86 210	Lawalde	-	-	-	-
14 2 86 220	Leutersdorf	5	355	283	538
14 2 86 230	Löbau, Stadt	9	523	361	859
14 2 86 240	Mittelherwigsdorf	2	.	.	.
14 2 86 260	Neugersdorf, Stadt	8	899	628	1 517
14 2 86 270	Neusalza-Spremberg, Stadt	1	.	.	.
14 2 86 280	Niedercunnersdorf	1	.	.	.
14 2 86 300	Obercunnersdorf	-	-	-	-
14 2 86 315	Oderwitz	6	497	440	774
14 2 86 320	Olbersdorf	3	211	171	335
14 2 86 330	Oppach	1	.	.	.
14 2 86 340	Ostritz, Stadt	2	.	.	.
14 2 86 360	Oybin	-	-	-	-
14 2 86 370	Rosenbach	-	-	-	-
14 2 86 380	Schlegel	-	-	-	-
14 2 86 390	Schönau-Berzdorf a. d. Eigen	-	-	-	-
14 2 86 400	Schönbach	4	347	314	538
14 2 86 410	Seifhennersdorf, Stadt	5	465	386	728
14 2 86 430	Strahwalde	-	-	-	-
14 2 86 470	Zittau, Stadt	22	1 004	701	1 707

Regierungsbezirk Dresden

von Steinen und Erden 2003				Investitionen im Verarbeitenden Gewerbe 2002			Schlüssel- nummer
Bruttolohn- summe	Bruttogehalt- summe	Gesamt- umsatz	darunter Auslandsumsatz	Betriebe mit Investitionen	Bruttoanlageinvestitionen		
					insgesamt	je Beschäftigten	
					1 000 €	1 000 €	
107	108	109	110	111	112	113	
.	.	.	.	1	.	.	14 2 85 300
.	.	.	.	1	.	.	14 2 85 320
.	.	.	.	1	.	.	14 2 85 330
-	-	-	-	-	-	-	14 2 85 350
868	4 324	23 806	12 629	2	.	.	14 2 85 360
.	.	.	.	1	.	.	14 2 85 370
-	-	-	-	-	-	-	14 2 85 390
706	1 112	9 899	407	3	52	542	14 2 85 400
.	.	.	.	-	-	-	14 2 85 410
13 600	7 830	111 962	46 649	5	3 137	4 117	14 2 85 420
78 610	44 881	602 927	96 452	77	55 518	9 122	14 2 86
.	.	.	.	1	.	.	14 2 86 010
.	.	.	.	2	.	.	14 2 86 020
.	.	.	.	-	-	-	14 2 86 030
-	-	-	-	-	-	-	14 2 86 040
-	-	-	-	-	-	-	14 2 86 060
1 616	863	13 310	3 275	3	81	786	14 2 86 070
2 111	1 605	16 105	83	7	2 303	6 714	14 2 86 090
-	-	-	-	-	-	-	14 2 86 100
-	-	-	-	-	-	-	14 2 86 110
5 050	5 179	42 279	13 100	3	777	2 977	14 2 86 120
-	-	-	-	-	-	-	14 2 86 130
-	-	-	-	-	-	-	14 2 86 140
2 026	1 049	11 744	45	4	674	3 643	14 2 86 160
2 092	2 614	33 605	705	3	1 986	8 597	14 2 86 170
-	-	-	-	-	-	-	14 2 86 180
-	-	-	-	-	-	-	14 2 86 210
4 514	2 093	25 721	3 536	5	2 967	9 186	14 2 86 220
6 262	3 434	45 601	4 497	7	1 924	3 795	14 2 86 230
.	.	.	.	-	-	-	14 2 86 240
10 876	8 149	114 627	37 913	7	1 353	1 586	14 2 86 260
.	.	.	.	1	.	.	14 2 86 270
.	.	.	.	1	.	.	14 2 86 280
-	-	-	-	-	-	-	14 2 86 300
7 734	1 969	75 800	10 630	4	1 056	2 276	14 2 86 315
2 933	1 057	18 000	4 182	3	416	1 908	14 2 86 320
.	.	.	.	1	.	.	14 2 86 330
.	.	.	.	1	.	.	14 2 86 340
-	-	-	-	-	-	-	14 2 86 360
-	-	-	-	-	-	-	14 2 86 370
-	-	-	-	-	-	-	14 2 86 380
-	-	-	-	-	-	-	14 2 86 390
4 799	625	32 564	526	4	177	527	14 2 86 400
7 095	2 923	26 095	5 212	5	2 500	4 950	14 2 86 410
-	-	-	-	-	-	-	14 2 86 430
11 303	9 176	79 329	10 037	15	32 818	44 529	14 2 86 470

Regierungsbezirk Dresden

Schlüssel- nummer	Kreis Gemeinde	Bauhauptgewerbe		
		Juni 2003 (Totalerhebung)		
		Betriebe	tätige Personen	Gesamtumsatz 2002 in 1 000 €
		114	115	116
Noch: Kreis Riesa-Großenhain				
14 2 85 300	Schönfeld	4	31	1 658
14 2 85 320	Stauchitz	4	38	2 467
14 2 85 330	Strehla, Stadt	8	86	8 553
14 2 85 350	Tauscha	5	97	7 008
14 2 85 360	Thiendorf	4	142	17 304
14 2 85 370	Weißig a. Raschütz	1	.	.
14 2 85 390	Wildenhain	3	21	986
14 2 85 400	Wülknitz	2	.	.
14 2 85 410	Zabeltitz	2	.	.
14 2 85 420	Zeithain	8	69	2 973
14 2 86	Kreis Löbau-Zittau	224	2 235	147 717
14 2 86 010	Beiersdorf	6	26	1 082
14 2 86 020	Bernstadt a. d. Eigen, Stadt	9	87	4 162
14 2 86 030	Berthelsdorf	-	-	-
14 2 86 040	Bertsdorf-Hörnitz	4	19	734
14 2 86 060	Dürrhennersdorf	2	.	.
14 2 86 070	Ebersbach/Sa., Stadt	10	157	10 736
14 2 86 090	Eibau	7	33	1 562
14 2 86 100	Friedersdorf	1	.	.
14 2 86 110	Großhennersdorf	2	.	.
14 2 86 120	Großschönau	13	66	3 262
14 2 86 130	Großschweidnitz	2	.	.
14 2 86 140	Hainewalde	5	69	2 906
14 2 86 160	Herrnhut, Stadt	2	.	.
14 2 86 170	Hirschfelde	5	32	2 211
14 2 86 180	Jonsdorf, Kurort	3	10	366
14 2 86 210	Lawalde	4	38	2 686
14 2 86 220	Leutersdorf	9	91	5 531
14 2 86 230	Löbau, Stadt	20	413	37 830
14 2 86 240	Mittelherwigsdorf	8	55	4 429
14 2 86 260	Neugersdorf, Stadt	15	169	11 080
14 2 86 270	Neusalza-Spremberg, Stadt	6	63	5 749
14 2 86 280	Niedercunnersdorf	7	30	1 667
14 2 86 300	Obercunnersdorf	7	82	3 372
14 2 86 315	Oderwitz	12	99	6 289
14 2 86 320	Olbersdorf	5	42	2 215
14 2 86 330	Oppach	6	29	1 823
14 2 86 340	Ostritz, Stadt	4	29	988
14 2 86 360	Oybin	5	19	1 546
14 2 86 370	Rosenbach	3	26	1 040
14 2 86 380	Schlegel	-	-	-
14 2 86 390	Schönau-Berzdorf a. d. Eigen	1	.	.
14 2 86 400	Schönbach	3	9	536
14 2 86 410	Seifhennersdorf, Stadt	10	57	2 426
14 2 86 430	Strahwalde	-	-	-
14 2 86 470	Zittau, Stadt	28	393	26 611

Regierungsbezirk Dresden

Ausbaugewerbe			Baugenehmigungen 2003				Schlüssel- nummer
Juni 2003 (Jährliche Erhebung)			Errichtung neuer Gebäude				
Betriebe	tätige Personen	Gesamtumsatz 2002 in 1 000 €	Wohn- gebäude	darunter mit		Nichtwohn- gebäude	
				1 Wohnung	2 Wohnungen		
117	118	119	120	121	122	123	
-	-	-	3	3	-	1	14 2 85 300
1	.	.	9	8	1	4	14 2 85 320
3	30	1 603	8	6	1	-	14 2 85 330
-	-	-	2	2	-	1	14 2 85 350
-	-	-	5	5	-	1	14 2 85 360
1	.	.	2	2	-	-	14 2 85 370
-	-	-	2	2	-	-	14 2 85 390
-	-	-	1	1	-	-	14 2 85 400
-	-	-	7	7	-	2	14 2 85 410
3	110	5 412	16	16	-	3	14 2 85 420
23	640	41 998	47	42	4	25	14 2 86
-	-	-	1	-	1	-	14 2 86 010
-	-	-	2	1	1	-	14 2 86 020
-	-	-	1	1	-	-	14 2 86 030
1	.	.	1	1	-	-	14 2 86 040
-	-	-	2	1	1	-	14 2 86 060
1	.	.	2	1	-	1	14 2 86 070
-	-	-	4	4	-	1	14 2 86 090
-	-	-	-	-	-	-	14 2 86 100
-	-	-	1	1	-	-	14 2 86 110
-	-	-	-	-	-	-	14 2 86 120
-	-	-	2	2	-	-	14 2 86 130
1	.	.	1	1	-	-	14 2 86 140
2	.	.	1	1	-	1	14 2 86 160
-	-	-	3	2	1	-	14 2 86 170
-	-	-	-	-	-	-	14 2 86 180
-	-	-	-	-	-	-	14 2 86 210
-	-	-	5	5	-	-	14 2 86 220
6	167	12 342	2	2	-	3	14 2 86 230
2	.	.	2	2	-	1	14 2 86 240
1	.	.	-	-	-	-	14 2 86 260
-	-	-	1	1	-	-	14 2 86 270
-	-	-	1	1	-	-	14 2 86 280
-	-	-	1	1	-	1	14 2 86 300
-	-	-	1	1	-	2	14 2 86 315
-	-	-	1	1	-	-	14 2 86 320
-	-	-	1	1	-	-	14 2 86 330
-	-	-	1	1	-	1	14 2 86 340
-	-	-	2	2	-	-	14 2 86 360
-	-	-	1	1	-	-	14 2 86 370
-	-	-	-	-	-	-	14 2 86 380
1	.	.	1	1	-	-	14 2 86 390
-	-	-	-	-	-	2	14 2 86 400
-	-	-	-	-	-	2	14 2 86 410
-	-	-	-	-	-	-	14 2 86 430
8	244	13 421	6	6	-	10	14 2 86 470

Regierungsbezirk Dresden

Schlüssel- nummer	Kreis Gemeinde	Baugenehmigungen 2003					Wohnfläche in m²
		Wohnungen in Wohn- und Nichtwohngeb.	davon mit ... Räumen				
			1 und 2	3	4	5 und mehr	
		124	125	126	127	128	129
Noch: Kreis Riesa-Großenhain							
14 2 85 300	Schönfeld	11	3	-	1	7	1 122
14 2 85 320	Stauchitz	11	-	-	1	10	1 252
14 2 85 330	Strehla, Stadt	18	1	1	2	14	2 013
14 2 85 350	Tauscha	2	-	-	-	2	244
14 2 85 360	Thiendorf	10	-	2	-1	9	1 368
14 2 85 370	Weißig a. Raschütz	2	-	-	-	2	377
14 2 85 390	Wildenhain	3	-	-	-	3	505
14 2 85 400	Wülknitz	1	-	-	-	1	168
14 2 85 410	Zabeltitz	7	-	-	-2	9	1 139
14 2 85 420	Zeithain	18	-	1	2	15	2 267
14 2 86	Kreis Löbau-Zittau	66	4	10	5	47	8 844
14 2 86 010	Beiersdorf	2	-	1	-	1	234
14 2 86 020	Bernstadt a. d. Eigen, Stadt	4	2	-	-	2	384
14 2 86 030	Berthelsdorf	1	-	-	-	1	80
14 2 86 040	Bertsdorf-Hörnitz	1	-	-	-	1	105
14 2 86 060	Dürrhennersdorf	3	1	-	1	1	246
14 2 86 070	Ebersbach/Sa., Stadt	4	1	2	-2	3	351
14 2 86 090	Eibau	4	-	-	-	4	626
14 2 86 100	Friedersdorf	-	-	-	-	-	-
14 2 86 110	Großhennersdorf	1	-	-	-1	2	232
14 2 86 120	Großschönau	1	-	-	1	-	95
14 2 86 130	Großschweidnitz	2	-	-	-	2	255
14 2 86 140	Hainewalde	1	-	-	1	-	117
14 2 86 160	Herrnhut, Stadt	1	-	-	-	1	114
14 2 86 170	Hirschfelde	4	-	-	1	3	466
14 2 86 180	Jonsdorf, Kurort	-	-	-	-	-	53
14 2 86 210	Lawalde	1	-	-	-	1	135
14 2 86 220	Leutersdorf	9	-2	7	-	4	920
14 2 86 230	Löbau, Stadt	8	4	-	1	3	776
14 2 86 240	Mittelherwigsdorf	2	-	-	-	2	225
14 2 86 260	Neugersdorf, Stadt	-	-	-1	-	1	198
14 2 86 270	Neusalza-Spremberg, Stadt	1	-	-	-	1	176
14 2 86 280	Niedercunnersdorf	1	-	-1	-	2	240
14 2 86 300	Obercunnersdorf	-	-	-2	1	1	177
14 2 86 315	Oderwitz	1	-	-1	-	2	174
14 2 86 320	Olbersdorf	-4	-	-	1	-5	398
14 2 86 330	Oppach	4	-	1	-	3	366
14 2 86 340	Ostritz, Stadt	1	-	-	-	1	112
14 2 86 360	Oybin	2	-	-	1	1	224
14 2 86 370	Rosenbach	2	-1	1	-	2	306
14 2 86 380	Schlegel	-	-	-	-	-	-
14 2 86 390	Schönau-Berzdorf a. d. Eigen	1	-	-	-	1	121
14 2 86 400	Schönbach	-	-	-	-	-	-
14 2 86 410	Seifhennersdorf, Stadt	-	-	-	-	-	-
14 2 86 430	Strahwalde	-	-	-	-	-	-
14 2 86 470	Zittau, Stadt	8	-1	3	-	6	938

Regierungsbezirk Dresden

Baufertigstellungen 2003									Schlüssel- nummer
Errichtung neuer Gebäude			Wohnungen in Wohn- und Nichtwohngeb.	davon mit ... Räumen				Wohnfläche in m²	
Wohn- gebäude	dar. mit 1 und 2 Wohnungen	Nichtwohn- gebäude		1 und 2	3	4	5 und mehr		
130	131	132	133	134	135	136	137	138	
2	2	2	3	-	1	1	1	277	14 2 85 300
3	3	1	3	-	-	-	3	340	14 2 85 320
4	4	1	5	-	-	2	3	493	14 2 85 330
2	2	-	4	-	-	1	3	500	14 2 85 350
4	4	2	6	-	1	-	5	723	14 2 85 360
-	-	-	-	-	-	-	-	94	14 2 85 370
4	4	-	4	-	-	-1	5	618	14 2 85 390
1	1	-	2	-	1	-	1	371	14 2 85 400
4	4	-	4	-	-	1	3	558	14 2 85 410
10	10	1	14	-	2	-1	13	1 771	14 2 85 420
55	53	10	128	22	27	14	65	13 215	14 2 86
-	-	-	-	-	-	-	-	-	14 2 86 010
1	1	-	2	-	1	1	-	261	14 2 86 020
2	1	-	5	3	1	-	1	355	14 2 86 030
-	-	-	-	-	-	-	-	-	14 2 86 040
3	3	-	4	1	-	1	2	412	14 2 86 060
1	1	1	1	-	-	-	1	101	14 2 86 070
1	1	-	1	-	-	-	1	120	14 2 86 090
1	1	-	1	-	-	-	1	129	14 2 86 100
2	2	-	1	-2	1	-	2	313	14 2 86 110
-	-	-	-	-	-	-	-	-	14 2 86 120
5	5	-	7	-	2	-	5	788	14 2 86 130
-	-	-	-	-	-	-	-	-	14 2 86 140
2	2	1	2	-	-	-	2	291	14 2 86 160
-	-	-	-	-	-	-	-	-	14 2 86 170
-	-	-	-	-	-	-	-	-	14 2 86 180
3	3	-	4	-	-	-	4	606	14 2 86 210
1	1	-	1	-	-	-	1	115	14 2 86 220
10	9	1	26	-2	3	7	18	2 572	14 2 86 230
-	-	-	-	-	-	-	-	-	14 2 86 240
-	-	2	-	-	-1	1	-	64	14 2 86 260
3	3	-	4	-	-	-	4	631	14 2 86 270
2	2	-	3	-	-	-2	5	505	14 2 86 280
1	1	-	1	-	-	1	-	119	14 2 86 300
2	2	-	3	-	2	-	1	327	14 2 86 315
-	-	-	2	-	-	1	1	213	14 2 86 320
-	-	-	-	-	-	-	-	70	14 2 86 330
2	2	1	2	-	-	1	1	202	14 2 86 340
2	2	-	2	-	-	-	2	234	14 2 86 360
1	1	-	2	-	-1	2	1	187	14 2 86 370
-	-	-	-	-	-	-	-	-	14 2 86 380
-	-	-	-	-	-	-	-	-	14 2 86 390
2	2	-	2	-	-	-	2	262	14 2 86 400
-	-	-	-	-	-	-	-	-	14 2 86 410
-	-	-	-	-	-	-	-	-	14 2 86 430
8	8	4	52	22	19	1	10	4 338	14 2 86 470

Regierungsbezirk Dresden

Schlüssel- nummer	Kreis Gemeinde	Fortschreibung des Gebäude- und Wohnungsbestandes				
		Bestand an Wohnge- bäuden	darunter mit 1 oder 2 Wohnungen	Bestand an Wohnungen in		
				insge- samt	davon mit ... Räumen	
					1	2
		139	140	141	142	143
Noch: Kreis Riesa-Großenhain						
14 2 85 300	Schönfeld	544	526	739	1	8
14 2 85 320	Stauchitz	981	889	1 581	5	47
14 2 85 330	Strehla, Stadt	1 089	934	1 939	1	65
14 2 85 350	Tauscha	419	403	634	27	14
14 2 85 360	Thiendorf	658	630	938	3	24
14 2 85 370	Weißig a. Raschütz	302	295	407	1	16
14 2 85 390	Wildenhain	536	516	753	7	35
14 2 85 400	Wülknitz	558	496	920	1	47
14 2 85 410	Zabeltitz	841	803	1 198	8	21
14 2 85 420	Zeithain	1 685	1 449	3 493	8	215
14 2 86	Kreis Löbau-Zittau	33 915	27 043	76 276	505	4 735
14 2 86 010	Beiersdorf	450	433	599	2	23
14 2 86 020	Bernstadt a. d. Eigen, Stadt	1 151	1 042	1 922	7	99
14 2 86 030	Berthelsdorf	609	574	836	9	44
14 2 86 040	Bertsdorf-Hörnitz	763	727	1 089	2	66
14 2 86 060	Dürrhennersdorf	321	297	523	1	38
14 2 86 070	Ebersbach/Sa., Stadt	1 908	1 448	5 345	57	454
14 2 86 090	Eibau	1 426	1 278	2 370	18	133
14 2 86 100	Friedersdorf	466	444	685	1	51
14 2 86 110	Großhennersdorf	435	405	621	6	13
14 2 86 120	Großschönau	1 688	1 352	3 482	17	246
14 2 86 130	Großschweidnitz	350	295	654	2	51
14 2 86 140	Hainewalde	550	521	804	5	35
14 2 86 160	Herrnhut, Stadt	612	509	1 257	6	81
14 2 86 170	Hirschfelde	1 133	966	2 143	21	103
14 2 86 180	Jonsdorf, Kurort	537	501	808	7	38
14 2 86 210	Lawalde	629	611	846	2	30
14 2 86 220	Leutersdorf	1 164	1 046	1 944	4	111
14 2 86 230	Löbau, Stadt	3 327	2 351	9 962	98	585
14 2 86 240	Mittelherwigsdorf	1 253	1 144	1 888	3	87
14 2 86 260	Neugersdorf, Stadt	1 466	1 130	3 282	-	131
14 2 86 270	Neusalza-Spremberg, Stadt	651	554	1 196	22	78
14 2 86 280	Niedercunnersdorf	530	502	752	7	30
14 2 86 300	Obercunnersdorf	690	653	1 000	5	54
14 2 86 315	Oderwitz	1 609	1 439	2 738	7	136
14 2 86 320	Olbersdorf	1 063	768	3 375	2	307
14 2 86 330	Oppach	774	695	1 305	12	56
14 2 86 340	Ostritz, Stadt	828	687	1 627	21	105
14 2 86 360	Oybin	492	446	772	7	37
14 2 86 370	Rosenbach	543	521	765	4	47
14 2 86 380	Schlegel	326	312	435	7	15
14 2 86 390	Schönau-Berzdorf a. d. Eigen	437	363	816	2	33
14 2 86 400	Schönbach	413	386	633	2	34
14 2 86 410	Seifhennersdorf, Stadt	1 257	988	2 638	11	131
14 2 86 430	Strahwalde	286	269	403	-	10
14 2 86 470	Zittau, Stadt	3 778	1 386	16 761	128	1 243

Regierungsbezirk Dresden

am 31. Dezember 2003								Schlüssel- nummer	
Wohn- und Nichtwohngebäuden						Wohnungen je 1 000 Einwohner			
davon mit ... Räumen					Wohnfläche in 1 000 m²				
3	4	5	6	7 und mehr					darin Räume
144	145	146	147	148	149	150	151		
97	189	188	128	128	999	690	367	14 2 85 300	
257	503	403	210	156	1 204	1 295	448	14 2 85 320	
458	642	438	229	106	804	1 526	452	14 2 85 330	
68	155	175	119	76	582	566	401	14 2 85 350	
129	217	252	178	135	1 034	829	407	14 2 85 360	
68	92	86	72	72	561	358	404	14 2 85 370	
109	167	216	146	73	562	659	421	14 2 85 390	
202	290	197	101	82	644	721	486	14 2 85 400	
175	312	286	211	185	1 412	1 079	391	14 2 85 410	
765	1 218	726	344	217	1 649	2 570	507	14 2 85 420	
20 067	26 295	14 001	6 575	4 098	31 161	55 445	516	14 2 86	
109	200	122	91	52	388	476	440	14 2 86 010	
391	570	417	251	187	1 417	1 554	466	14 2 86 020	
154	240	178	129	82	627	669	455	14 2 86 030	
239	303	260	131	88	668	896	410	14 2 86 040	
97	160	111	71	45	342	413	422	14 2 86 060	
1 515	1 916	918	280	205	1 581	3 517	579	14 2 86 070	
594	702	487	255	181	1 352	1 887	462	14 2 86 090	
147	210	132	91	53	399	549	449	14 2 86 100	
108	172	138	109	75	578	543	393	14 2 86 110	
910	1 176	624	334	175	1 344	2 583	516	14 2 86 120	
150	200	127	84	40	300	502	460	14 2 86 130	
185	228	167	121	63	476	651	440	14 2 86 140	
271	432	265	115	87	657	997	447	14 2 86 160	
591	721	395	186	126	928	1 576	532	14 2 86 170	
159	222	175	120	87	681	698	418	14 2 86 180	
156	245	189	128	96	714	725	394	14 2 86 210	
446	620	398	239	126	945	1 459	448	14 2 86 220	
2 534	3 850	1 748	726	421	3 192	6 983	535	14 2 86 230	
369	535	458	272	164	1 255	1 547	427	14 2 86 240	
1 089	1 057	640	228	137	1 057	2 331	513	14 2 86 260	
299	350	233	123	91	711	891	476	14 2 86 270	
122	202	168	130	93	711	627	427	14 2 86 280	
210	272	224	133	102	803	810	443	14 2 86 300	
641	898	588	299	169	1 303	2 145	451	14 2 86 315	
956	1 292	499	200	119	896	2 310	553	14 2 86 320	
316	412	274	158	77	571	965	422	14 2 86 330	
371	490	352	188	100	755	1 203	534	14 2 86 340	
134	200	192	116	86	653	668	473	14 2 86 360	
114	226	164	112	98	738	624	429	14 2 86 370	
53	127	111	83	39	292	373	394	14 2 86 380	
167	221	234	100	59	435	618	443	14 2 86 390	
156	175	136	61	69	527	497	454	14 2 86 400	
719	952	451	226	148	1 117	1 921	538	14 2 86 410	
71	128	91	60	43	319	341	471	14 2 86 430	
5 524	6 591	2 335	625	315	2 429	10 897	642	14 2 86 470	

Regierungsbezirk Dresden

Schlüssel- nummer	Kreis Gemeinde	Tourismus 2003				Straßenver- kehrsunfälle insgesamt (ohne sonst.)
		geöffnete Beherber- gungsstätten	angebotene Gästebetten	Ankünfte	Übernach- tungen	
		152	153	154	155	156
Noch: Kreis Riesa-Großenhain						
14 2 85 300	Schönfeld	1	.	.	.	14
14 2 85 320	Stauchitz	-	-	-	-	27
14 2 85 330	Strehla, Stadt	4	166	8 676	16 379	11
14 2 85 350	Tauscha	1	.	.	.	9
14 2 85 360	Thiendorf	1	.	.	.	20
14 2 85 370	Weißig a. Raschütz	-	-	-	-	1
14 2 85 390	Wildenhain	2	.	.	.	4
14 2 85 400	Wülknitz	1	.	.	.	12
14 2 85 410	Zabeltitz	1	.	.	.	19
14 2 85 420	Zeithain	2	.	.	.	58
14 2 86	Kreis Löbau-Zittau	109	4 889	173 051	584 310	926
14 2 86 010	Beiersdorf	3	47	1 534	3 650	7
14 2 86 020	Bernstadt a. d. Eigen, Stadt	1	.	.	.	17
14 2 86 030	Berthelsdorf	1	.	.	.	8
14 2 86 040	Bertsdorf-Hörnitz	3	284	11 469	30 618	15
14 2 86 060	Dürrhennersdorf	-	-	-	-	8
14 2 86 070	Ebersbach/Sa., Stadt	1	.	.	.	63
14 2 86 090	Eibau	6	157	3 877	7 200	22
14 2 86 100	Friedersdorf	-	-	-	-	6
14 2 86 110	Großhennersdorf	-	-	.	.	20
14 2 86 120	Großschönau	15	723	28 357	119 699	35
14 2 86 130	Großschweidnitz	1	.	.	.	15
14 2 86 140	Hainewalde	1	.	.	.	7
14 2 86 160	Herrnhut, Stadt	2	.	.	.	32
14 2 86 170	Hirschfelde	1	.	.	.	26
14 2 86 180	Jonsdorf, Kurort	15	561	20 107	93 881	9
14 2 86 210	Lawalde	2	.	.	.	11
14 2 86 220	Leutersdorf	2	.	.	.	32
14 2 86 230	Löbau, Stadt	5	181	5 058	32 966	137
14 2 86 240	Mittelherwigsdorf	2	.	.	.	29
14 2 86 260	Neugersdorf, Stadt	2	.	.	.	40
14 2 86 270	Neusalza-Spremberg, Stadt	1	.	.	.	11
14 2 86 280	Niedercunnersdorf	-	-	-	-	14
14 2 86 300	Obercunnersdorf	1	.	.	.	9
14 2 86 315	Oderwitz	3	185	3 434	8 687	31
14 2 86 320	Olbersdorf	4	193	7 813	24 252	21
14 2 86 330	Oppach	1	.	.	.	14
14 2 86 340	Ostritz, Stadt	3	219	8 495	24 528	15
14 2 86 360	Oybin	17	607	23 258	77 126	6
14 2 86 370	Rosenbach	2	.	.	.	14
14 2 86 380	Schlegel	-	-	-	-	10
14 2 86 390	Schönau-Berzdorf a. d. Eigen	-	-	-	-	16
14 2 86 400	Schönbach	1	.	.	.	10
14 2 86 410	Seifhennersdorf, Stadt	5	655	18 903	61 125	21
14 2 86 430	Strahwalde	1	.	.	.	9
14 2 86 470	Zittau, Stadt	7	358	17 227	35 714	186

Regierungsbezirk Dresden

Schwerwiegende Unfälle mit Sachschaden 2003		Straßenverkehrsunfälle mit Personenschaden 2003				Kraftfahrzeugbestand am 1. Januar 2004			Schlüsselnummer
im engeren Sinne	unter Alkoholeinwirkung	insgesamt	verunglückte Personen			insgesamt	darunter		
			Getötete	Schwer-verletzte	Leicht-verletzte		Pkw	Krafträder	
157	158	159	160	161	162	163	164	165	
2	1	11	-	4	11	1 588	1 275	100	14 2 85 300
8	1	18	-	6	19	2 523	2 083	171	14 2 85 320
3	-	8	1	4	7	2 692	2 307	101	14 2 85 330
1	1	7	-	3	4	1 278	1 040	70	14 2 85 350
8	-	12	-	3	13	2 059	1 523	82	14 2 85 360
-	-	1	-	1	1	778	617	27	14 2 85 370
1	-	3	-	2	1	1 320	1 078	62	14 2 85 390
3	-	9	-	2	14	1 369	1 056	56	14 2 85 400
6	-	13	-	5	12	2 271	1 876	104	14 2 85 410
10	5	43	2	15	38	4 797	4 062	220	14 2 85 420
311	64	551	18	173	542	94 812	81 943	4 339	14 2 86
3	1	3	-	4	5	996	849	65	14 2 86 010
6	1	10	1	4	8	2 768	2 381	120	14 2 86 020
3	1	4	-	3	3	1 195	1 043	51	14 2 86 030
5	-	10	-	4	10	1 755	1 556	70	14 2 86 040
2	1	5	1	1	5	898	713	59	14 2 86 060
22	6	35	-	9	38	5 429	4 822	225	14 2 86 070
6	1	15	-	6	22	3 609	2 961	183	14 2 86 090
1	-	5	-	4	3	1 090	922	52	14 2 86 100
8	-	12	1	5	8	1 069	868	37	14 2 86 110
12	4	19	1	8	13	4 527	3 925	266	14 2 86 120
5	-	10	-	2	13	893	780	40	14 2 86 130
5	-	2	-	-	2	1 357	1 145	64	14 2 86 140
12	2	18	-	7	18	1 703	1 452	89	14 2 86 160
8	1	17	1	7	12	2 584	2 302	128	14 2 86 170
2	-	7	-	1	7	1 260	1 137	67	14 2 86 180
5	1	5	-	1	6	1 682	1 379	101	14 2 86 210
13	1	18	1	7	14	3 025	2 607	151	14 2 86 220
44	20	73	3	17	83	12 427	10 680	478	14 2 86 230
10	3	16	-	9	17	3 163	2 731	173	14 2 86 240
17	1	22	4	3	19	4 164	3 622	168	14 2 86 260
4	1	6	-	-	7	1 596	1 381	66	14 2 86 270
8	-	6	-	2	6	1 303	1 063	72	14 2 86 280
2	-	7	-	3	6	1 440	1 196	78	14 2 86 300
9	1	21	-	6	19	3 884	3 375	199	14 2 86 315
9	-	12	2	5	8	3 672	3 283	169	14 2 86 320
2	-	12	-	5	12	1 796	1 580	82	14 2 86 330
5	-	10	-	4	14	1 841	1 633	82	14 2 86 340
-	1	5	1	1	3	1 117	1 008	51	14 2 86 360
7	-	7	-	2	7	1 345	1 111	88	14 2 86 370
4	1	5	-	1	5	718	632	33	14 2 86 380
4	-	12	-	6	10	1 379	1 168	59	14 2 86 390
4	1	5	-	4	4	982	813	45	14 2 86 400
7	1	13	-	1	15	2 957	2 608	142	14 2 86 410
2	2	5	-	-	6	667	574	46	14 2 86 430
55	12	119	2	31	114	14 338	12 488	537	14 2 86 470

Regierungsbezirk Dresden

Schlüssel- nummer	Kreis Gemeinde	Ist-Aufkommen an Gemeindesteuern 2003 in 1 000 €				
		Grund- steuer A	Grund- steuer B	Gewerbe- steuer	Gemeindeanteil an der Ein- kommensteuer	Gemeindeanteil an der Umsatzsteuer
		166	167	168	169	170
Noch: Kreis Riesa-Großenhain						
14 2 85 300	Schönfeld	23	142	-4	119	52
14 2 85 320	Stauchitz	65	219	53	215	36
14 2 85 330	Strehla, Stadt	40	281	178	233	98
14 2 85 350	Tauscha	11	93	50	109	16
14 2 85 360	Thiendorf	32	274	1 245	142	103
14 2 85 370	Weißig a. Raschütz	22	54	20	44	14
14 2 85 390	Wildenhain	30	97	22	96	17
14 2 85 400	Wülknitz	21	161	370	109	59
14 2 85 410	Zabeltitz	30	183	505	157	22
14 2 85 420	Zeithain	36	499	706	519	168
14 2 86	Kreis Löbau-Zittau	539	9 949	14 464	8 580	3 402
14 2 86 010	Beiersdorf	4	82	11	65	10
14 2 86 020	Bernstadt a. d. Eigen, Stadt	45	242	992	220	222
14 2 86 030	Berthelsdorf	16	83	36	89	10
14 2 86 040	Bertsdorf-Hörnitz	18	151	33	129	12
14 2 86 060	Dürrhennersdorf	6	54	49	73	21
14 2 86 070	Ebersbach/Sa., Stadt	8	602	800	616	138
14 2 86 090	Eibau	13	269	206	274	86
14 2 86 100	Friedersdorf	6	62	52	83	16
14 2 86 110	Großhennersdorf	20	75	10	78	24
14 2 86 120	Großschönau	18	526	716	332	132
14 2 86 130	Großschweidnitz	9	81	67	106	11
14 2 86 140	Hainewalde	9	99	54	99	33
14 2 86 160	Herrnhut, Stadt	13	156	534	169	74
14 2 86 170	Hirschfelde	25	252	661	209	79
14 2 86 180	Jonsdorf, Kurort	2	121	23	127	15
14 2 86 210	Lawalde	11	110	27	121	27
14 2 86 220	Leutersdorf	13	233	238	211	53
14 2 86 230	Löbau, Stadt	61	1 381	3 396	1 296	676
14 2 86 240	Mittelherwigsdorf	46	269	122	247	57
14 2 86 260	Neugersdorf, Stadt	2	597	1 736	359	226
14 2 86 270	Neusalza-Spremberg, Stadt	7	158	66	107	52
14 2 86 280	Niedercunnersdorf	11	79	16	100	23
14 2 86 300	Obercunnersdorf	12	107	139	123	26
14 2 86 315	Oderwitz	36	375	295	323	158
14 2 86 320	Olbersdorf	9	433	170	435	56
14 2 86 330	Oppach	4	180	158	146	47
14 2 86 340	Ostritz, Stadt	18	196	110	166	37
14 2 86 360	Oybin	4	153	34	112	17
14 2 86 370	Rosenbach	21	82	14	89	13
14 2 86 380	Schlegel	13	55	14	50	7
14 2 86 390	Schönau-Berzdorf a. d. Eigen	19	90	22	89	22
14 2 86 400	Schönbach	6	113	337	79	71
14 2 86 410	Seifhennersdorf, Stadt	15	344	171	231	83
14 2 86 430	Strahwalde	3	51	10	43	7
14 2 86 470	Zittau, Stadt	18	2 086	3 143	1 586	861

Regierungsbezirk Dresden

Hebesätze in %			Realsteuer- aufbringungs- kraft 2003	Steuereinnahmekraft 2003		Schuldenstand am 31.12.2003		Personal- stand am 30. Juni 2003	Schlüssel- nummer
Grund- steuer A	Grund- steuer B	Gewerbe- steuer		insgesamt	je Einwohner	insgesamt	je Einwohner		
				1 000 €	1 000 €	€	1 000 €		
171	172	173	174	175	176	177	178	179	
280	370	375	180	351	176	1 512	756	50	14 2 85 300
350	350	380	373	613	172	2 937	823	85	14 2 85 320
300	370	360	562	854	198	5 286	1 225	51	14 2 85 330
260	350	365	180	295	185	-	-	20	14 2 85 350
260	360	375	1 720	1 705	737	945	409	27	14 2 85 360
270	350	365	110	164	164	679	680	3	14 2 85 370
270	350	370	173	282	157	723	403	37	14 2 85 390
270	350	360	638	726	384	862	456	34	14 2 85 400
270	360	380	792	867	282	938	305	67	14 2 85 410
280	360	380	1 384	1 927	272	9 056	1 280	114	14 2 85 420
276	391	385	26 691	35 746	240	138 892	933	3 230	14 2 86
280	400	380	102	174	129	447	331	11	14 2 86 010
260	350	365	1 458	1 689	406	1 438	346	40	14 2 86 020
260	360	380	155	247	133	1 395	751	13	14 2 86 030
300	380	400	218	353	133	1 022	384	21	14 2 86 040
200	300	275	157	238	189	-	-	1	14 2 86 060
280	380	380	1 540	2 129	228	6 918	741	81	14 2 86 070
280	370	370	548	865	168	973	189	67	14 2 86 090
250	330	350	147	234	153	-	-	12	14 2 86 100
275	360	380	119	219	137	613	383	7	14 2 86 110
300	400	370	1 365	1 678	245	9 210	1 346	56	14 2 86 120
300	360	350	182	285	195	346	237	3	14 2 86 130
280	360	380	184	304	167	238	131	12	14 2 86 140
275	360	380	772	906	325	1 603	574	39	14 2 86 160
283	370	395	1 000	1 157	286	4 314	1 065	45	14 2 86 170
300	380	370	161	299	153	122	63	7	14 2 86 180
300	365	400	165	307	142	893	413	21	14 2 86 210
280	365	375	543	757	174	-	-	41	14 2 86 220
250	380	400	5 089	6 399	342	23 662	1 265	195	14 2 86 230
280	365	375	490	769	173	2 377	535	44	14 2 86 240
330	450	375	2 462	2 686	414	4 785	738	60	14 2 86 260
265	350	365	272	416	165	1 067	422	49	14 2 86 270
275	360	370	122	242	138	1 079	613	20	14 2 86 280
305	400	370	279	398	177	1 343	598	34	14 2 86 300
300	380	380	769	1 189	194	4 112	671	48	14 2 86 315
300	400	420	630	1 090	176	6 156	997	145	14 2 86 320
280	370	370	385	545	175	1 244	400	33	14 2 86 330
270	370	390	357	538	176	2 203	720	14	14 2 86 340
330	380	370	211	333	203	2 847	1 731	26	14 2 86 360
250	350	360	139	237	132	851	471	13	14 2 86 370
300	385	375	88	142	130	1 825	1 670	10	14 2 86 380
250	350	290	162	267	143	2 162	1 159	18	14 2 86 390
300	420	380	483	565	401	101	72	16	14 2 86 400
280	380	400	572	851	173	1 278	259	35	14 2 86 410
340	435	370	63	111	128	2 080	2 394	2	14 2 86 430
330	435	395	5 303	7 129	272	35 877	1 368	459	14 2 86 470

Regierungsbezirk Dresden

Schlüssel- nummer	Kreis Gemeinde	Berein. Einnahmen der öffentlichen Kommunalhaushalte 2003 in 1 000 €				
		insgesamt	Einnahmen der laufenden Rechnung	darunter		Einnahmen der Kapital- rechnung
				Schlüsselzu- weis. v. Land	Gebühren, zweckg. Abg.	
		180	181	182	183	184
Noch: Kreis Riesa-Großenhain						
14 2 85 300	Schönfeld	2 239	1 853	614	127	386
14 2 85 320	Stauchitz	4 372	3 647	1 179	376	725
14 2 85 330	Strehla, Stadt	4 695	4 017	1 361	553	677
14 2 85 350	Tauscha	1 265	1 175	336	177	90
14 2 85 360	Thiendorf	2 583	2 412	180	45	171
14 2 85 370	Weißig a. Raschütz	794	666	229	15	128
14 2 85 390	Wildenhain	2 059	1 563	589	151	496
14 2 85 400	Wülknitz	2 064	1 892	386	205	172
14 2 85 410	Zabeltitz	3 405	3 128	711	150	277
14 2 85 420	Zeithain	10 270	8 212	1 778	565	2 057
14 2 86	Kreis Löbau-Zittau	255 625	208 909	81 302	26 346	46 716
14 2 86 010	Beiersdorf	923	849	376	60	74
14 2 86 020	Bernstadt a. d. Eigen, Stadt	4 430	3 605	760	151	824
14 2 86 030	Berthelsdorf	1 970	1 420	633	116	550
14 2 86 040	Bertsdorf-Hörnitz	2 959	2 206	741	311	753
14 2 86 060	Dürrhennersdorf	1 287	623	237	-	664
14 2 86 070	Ebersbach/Sa., Stadt	9 704	7 688	3 424	224	2 016
14 2 86 090	Eibau	4 786	4 013	1 790	345	773
14 2 86 100	Friedersdorf	1 920	974	420	40	946
14 2 86 110	Großhennersdorf	1 180	1 003	457	34	178
14 2 86 120	Großschönau	9 792	7 881	2 282	679	1 911
14 2 86 130	Großschweidnitz	968	811	309	26	157
14 2 86 140	Hainewalde	3 163	1 569	433	138	1 594
14 2 86 160	Herrnhut, Stadt	3 303	2 306	657	95	997
14 2 86 170	Hirschfelde	3 702	3 088	942	227	615
14 2 86 180	Jonsdorf, Kurort	3 517	1 576	508	311	1 941
14 2 86 210	Lawalde	1 427	1 377	430	50	50
14 2 86 220	Leutersdorf	3 455	3 047	1 355	140	408
14 2 86 230	Löbau, Stadt	28 217	19 457	6 091	565	8 760
14 2 86 240	Mittelherwigsdorf	4 521	3 440	1 192	518	1 082
14 2 86 260	Neugersdorf, Stadt	9 367	8 071	1 678	187	1 296
14 2 86 270	Neusalza-Spremberg, Stadt	2 720	2 008	816	183	712
14 2 86 280	Niedercunnersdorf	2 022	1 243	501	59	780
14 2 86 300	Obercunnersdorf	1 801	1 661	515	259	140
14 2 86 315	Oderwitz	5 718	4 773	2 094	210	945
14 2 86 320	Olbersdorf	6 203	5 260	2 098	1 103	943
14 2 86 330	Oppach	2 807	2 411	873	144	396
14 2 86 340	Ostritz, Stadt	2 901	2 509	1 075	482	392
14 2 86 360	Oybin	2 457	1 849	343	859	608
14 2 86 370	Rosenbach	1 657	1 220	597	109	437
14 2 86 380	Schlegel	713	683	267	36	30
14 2 86 390	Schönau-Berzdorf a. d. Eigen	2 268	1 983	582	267	285
14 2 86 400	Schönbach	1 546	1 264	398	50	282
14 2 86 410	Seifhennersdorf, Stadt	4 780	3 654	1 609	119	1 126
14 2 86 430	Strahwalde	600	484	225	1	115
14 2 86 470	Zittau, Stadt	37 694	30 672	8 762	5 496	7 023

Regierungsbezirk Dresden

Bereinigte Ausgaben der öffentlichen Kommunalhaushalte 2003 in 1 000 €							Finanzierungs- saldo 2003 in 1 000 €	Schlüssel- nummer
insgesamt	Ausgaben der laufenden Rechnung	darunter		Ausgaben der Kapital- rechnung	darunter			
		Personal- ausgaben	laufender Sachaufwand		Sach- investitionen	darunter Bau- maßnahmen		
185	186	187	188	189	190	191	192	
2 175	1 755	1 179	374	421	421	405	63	14 2 85 300
4 298	3 109	1 732	770	1 189	1 261	1 146	74	14 2 85 320
4 724	3 408	1 356	753	1 316	992	834	-29	14 2 85 330
1 312	1 180	439	377	132	130	84	-47	14 2 85 350
2 000	1 434	758	338	566	566	485	583	14 2 85 360
702	542	128	161	159	159	152	92	14 2 85 370
2 313	1 703	857	344	610	584	582	-255	14 2 85 390
1 956	1 596	695	389	360	320	291	108	14 2 85 400
3 134	2 970	1 897	721	164	149	112	271	14 2 85 410
10 260	7 578	3 141	2 398	2 683	2 928	2 546	9	14 2 85 420
251 636	191 438	76 324	50 795	60 198	50 335	45 384	3 989	14 2 86
906	857	336	176	50	50	40	17	14 2 86 010
3 985	3 061	1 269	1 058	924	894	797	444	14 2 86 020
1 948	1 285	380	351	663	663	518	22	14 2 86 030
3 122	2 170	580	311	951	936	908	-163	14 2 86 040
1 199	514	77	191	685	685	673	88	14 2 86 060
8 723	6 490	2 690	1 394	2 232	2 207	1 897	982	14 2 86 070
4 558	3 666	1 994	841	893	877	819	228	14 2 86 090
2 229	850	391	157	1 379	1 379	1 346	-310	14 2 86 100
1 126	812	194	192	314	314	280	55	14 2 86 110
8 692	5 043	1 920	828	3 648	1 762	1 712	1 100	14 2 86 120
880	703	89	113	178	178	111	88	14 2 86 130
3 141	1 043	346	147	2 099	1 584	1 584	22	14 2 86 140
2 931	1 847	1 187	423	1 084	1 089	1 043	372	14 2 86 160
4 494	2 682	1 377	553	1 812	1 827	1 761	-792	14 2 86 170
3 142	1 455	291	388	1 687	1 679	1 546	376	14 2 86 180
1 441	1 396	475	271	44	44	24	-13	14 2 86 210
3 178	2 323	1 222	496	854	752	679	277	14 2 86 220
22 258	17 514	6 618	4 730	4 744	3 211	2 730	5 959	14 2 86 230
4 494	2 815	1 367	603	1 679	1 640	1 263	28	14 2 86 240
9 124	6 482	1 976	1 378	2 643	1 226	1 161	243	14 2 86 260
2 861	1 561	1 156	411	1 299	1 260	1 198	-141	14 2 86 270
2 011	1 087	413	219	925	925	900	11	14 2 86 280
1 688	1 545	887	474	143	143	52	112	14 2 86 300
5 119	4 200	1 595	1 217	918	928	728	600	14 2 86 315
5 646	4 927	3 184	1 050	720	649	508	557	14 2 86 320
2 691	2 181	1 220	728	511	480	416	115	14 2 86 330
2 624	2 326	453	847	298	122	105	277	14 2 86 340
2 132	1 831	629	453	301	291	285	325	14 2 86 360
1 672	1 104	376	345	568	565	453	-15	14 2 86 370
681	715	295	108	-34	1	-	32	14 2 86 380
2 158	1 888	701	794	271	223	121	110	14 2 86 390
1 196	933	351	176	263	248	194	350	14 2 86 400
4 659	3 171	1 203	796	1 488	1 320	1 231	121	14 2 86 410
525	428	53	69	97	97	69	74	14 2 86 430
37 759	29 997	14 302	5 940	7 762	4 366	3 867	-64	14 2 86 470

Regierungsbezirk Dresden

Schlüssel- nummer	Kreis Gemeinde	Fläche 31.12.2003 km²	Bevölkerung am				Einwoh- ner je km² 2003
			3.10.1990	31. Dezember 2003			
			insgesamt		männlich	weiblich	
		1	2	3	4	5	6
14 2 87	Kreis Sächsische Schweiz	887,90	157 629	142 662	70 023	72 639	161
14 2 87 015	Bad Gottleuba-Berggießhübel, Stadt	88,75	6 727	6 235	3 090	3 145	70
14 2 87 020	Bad Schandau, Stadt	35,84	4 214	3 134	1 533	1 601	87
14 2 87 040	Bahretal	36,48	2 026	2 375	1 195	1 180	65
14 2 87 090	Dohma	19,56	1 691	2 165	1 106	1 059	111
14 2 87 100	Dohna, Stadt	28,57	4 886	6 098	3 078	3 020	213
14 2 87 110	Dürrröhrsdorf-Dittersbach	43,52	4 718	4 875	2 516	2 359	112
14 2 87 120	Gohrisch	34,78	2 251	2 237	1 112	1 125	64
14 2 87 140	Heidenau, Stadt	11,07	20 315	16 799	8 221	8 578	1 517
14 2 87 160	Hohnstein, Stadt	64,61	4 239	3 823	1 900	1 923	59
14 2 87 170	Hohwald	58,94	5 129	4 907	2 429	2 478	83
14 2 87 180	Kirnitzschtal	44,17	2 349	2 222	1 121	1 101	50
14 2 87 190	Königstein/Sächs.Schweiz, Stadt	26,93	3 625	3 003	1 596	1 407	112
14 2 87 230	Liebstadt, Stadt	37,41	1 616	1 405	718	687	38
14 2 87 240	Lohmen	25,80	3 291	3 346	1 632	1 714	130
14 2 87 260	Müglitztal	21,00	2 060	2 277	1 141	1 136	108
14 2 87 270	Neustadt i. Sa., Stadt	24,12	13 225	10 713	5 187	5 526	444
14 2 87 290	Pirna, Stadt	53,01	46 081	40 593	19 524	21 069	766
14 2 87 300	Porschdorf	10,93	1 591	1 330	663	667	122
14 2 87 310	Rathen, Kurort	3,58	572	446	220	226	125
14 2 87 320	Rathmannsdorf	4,37	1 284	1 129	537	592	259
14 2 87 330	Reinhardtsdorf-Schöna	31,75	1 919	1 642	805	837	52
14 2 87 350	Rosenthal-Bielatal	46,45	1 955	1 819	851	968	39
14 2 87 370	Sebnitz, Stadt	43,92	11 705	9 304	4 479	4 825	212
14 2 87 380	Stadt Wehlen, Stadt	10,81	1 911	1 729	871	858	160
14 2 87 390	Stolpen, Stadt	60,86	5 890	6 256	3 086	3 170	103
14 2 87 400	Struppen	20,68	2 359	2 800	1 412	1 388	135
14 2 90	Weißeritzkreis	765,62	119 484	123 408	61 059	62 349	161
14 2 90 010	Altenberg, Stadt	89,74	7 593	6 312	3 175	3 137	70
14 2 90 020	Bannewitz	25,82	6 758	10 714	5 230	5 484	415
14 2 90 080	Dippoldiswalde, Stadt	63,37	10 672	10 955	5 298	5 657	173
14 2 90 100	Dorfhain	6,26	1 254	1 267	642	625	202
14 2 90 130	Freital, Stadt	40,53	41 480	39 302	19 256	20 046	970
14 2 90 140	Geising, Stadt	56,07	3 784	3 345	1 664	1 681	60
14 2 90 150	Glashütte, Stadt	41,76	5 631	4 681	2 314	2 367	112
14 2 90 180	Hartmannsdorf-Reichenau	28,31	1 388	1 266	615	651	45
14 2 90 200	Hermsdorf/Erzgeb.	20,14	1 205	1 058	539	519	53
14 2 90 220	Höckendorf	36,65	3 043	3 177	1 571	1 606	87
14 2 90 260	Kreischa	28,97	3 701	4 485	2 279	2 206	155
14 2 90 350	Pretzschendorf	49,91	5 057	4 586	2 330	2 256	92
14 2 90 360	Rabenau, Stadt	30,73	4 744	4 740	2 370	2 370	154
14 2 90 380	Reinhardtsgrμμα	53,81	2 552	3 089	1 533	1 556	57
14 2 90 410	Schmiedeberg	40,76	5 649	5 025	2 531	2 494	123
14 2 90 440	Tharandt, Stadt	71,22	5 165	5 663	2 806	2 857	80
14 2 90 450	Wilsdruff, Stadt	81,60	9 808	13 743	6 906	6 837	168

Regierungsbezirk Dresden

Bevölkerung im Alter von ... bis unter ... Jahren am 31. Dezember 2003									Schlüssel- nummer
unter 6	6 bis unter 15	15 bis unter 18	18 bis unter 25	25 bis unter 30	30 bis unter 40	40 bis unter 50	50 bis unter 65	65 und mehr	
7	8	9	10	11	12	13	14	15	
6 197	9 481	5 931	12 106	7 082	19 242	21 684	30 436	30 503	14 2 87
262	450	253	515	319	821	920	1 305	1 390	14 2 87 015
130	205	125	224	139	391	465	688	767	14 2 87 020
126	190	98	213	137	380	412	451	368	14 2 87 040
128	148	95	189	143	352	331	438	341	14 2 87 090
314	476	286	549	301	977	1 008	1 239	948	14 2 87 100
210	354	223	474	255	750	817	891	901	14 2 87 110
117	118	86	165	143	313	326	498	471	14 2 87 120
718	1 080	612	1 518	912	2 220	2 483	3 530	3 726	14 2 87 140
209	246	171	340	211	494	665	734	753	14 2 87 160
210	380	209	425	251	685	814	1 031	902	14 2 87 170
99	148	95	195	118	326	343	455	443	14 2 87 180
121	199	101	286	198	458	473	563	604	14 2 87 190
56	112	68	108	57	170	228	297	309	14 2 87 230
138	222	152	272	131	486	525	711	709	14 2 87 240
97	185	115	213	110	328	407	443	379	14 2 87 260
461	715	448	892	531	1 345	1 547	2 566	2 208	14 2 87 270
1 613	2 400	1 652	3 429	1 940	5 188	5 711	9 035	9 625	14 2 87 290
50	91	61	100	53	199	227	301	248	14 2 87 300
21	34	17	37	8	57	80	96	96	14 2 87 310
45	96	54	79	47	151	181	229	247	14 2 87 320
61	98	80	128	83	226	262	361	343	14 2 87 330
101	142	86	134	91	193	258	393	421	14 2 87 350
344	587	350	701	385	1 137	1 453	2 078	2 269	14 2 87 370
82	117	70	135	74	244	263	416	328	14 2 87 380
356	485	281	553	319	962	1 000	1 078	1 222	14 2 87 390
128	203	143	232	126	389	485	609	485	14 2 87 400
5 798	8 690	5 384	11 235	6 722	17 161	20 067	24 804	23 547	14 2 90
258	469	317	573	284	873	1 068	1 288	1 182	14 2 90 010
506	738	465	1 022	625	1 485	1 830	2 134	1 909	14 2 90 020
520	742	485	1 052	595	1 472	1 698	2 134	2 257	14 2 90 080
52	98	49	116	70	157	210	256	259	14 2 90 100
1 777	2 580	1 614	3 446	2 075	5 309	6 306	8 511	7 684	14 2 90 130
152	262	140	277	175	475	509	672	683	14 2 90 140
185	322	184	418	248	543	689	1 034	1 058	14 2 90 150
57	92	67	139	81	149	225	231	225	14 2 90 180
46	97	43	97	47	141	175	184	228	14 2 90 200
165	238	154	314	172	439	500	593	602	14 2 90 220
238	299	196	394	282	652	714	946	764	14 2 90 260
171	365	186	438	220	641	783	863	919	14 2 90 350
227	333	224	422	253	689	778	950	864	14 2 90 360
163	258	154	287	193	447	513	572	502	14 2 90 380
196	350	187	496	303	644	758	1 043	1 048	14 2 90 410
288	386	274	519	293	830	960	1 003	1 110	14 2 90 440
797	1 061	645	1 225	806	2 215	2 351	2 390	2 253	14 2 90 450

Regierungsbezirk Dresden

Schlüssel- nummer	Kreis Gemeinde	Lebendgeborene 2003		Gestorbene 2003		Überschuss bzw. Gestor-
		insgesamt	je 1 000 Einwohner	insgesamt	je 1 000 Einwohner	insgesamt
		16	17	18	19	20
14 2 87	Kreis Sächsische Schweiz	1 039	7,3	1 633	11,4	-594
14 2 87 015	Bad Gottleuba-Berggießhübel, Stadt	45	7,2	73	11,7	-28
14 2 87 020	Bad Schandau, Stadt	24	7,6	44	13,9	-20
14 2 87 040	Bahretal	22	9,2	19	8,0	3
14 2 87 090	Dohma	25	11,6	18	8,4	7
14 2 87 100	Dohna, Stadt	48	7,9	56	9,3	-8
14 2 87 110	Dürrröhrsdorf-Dittersbach	44	9,0	35	7,1	9
14 2 87 120	Gohrisch	15	6,7	22	9,8	-7
14 2 87 140	Heidenau, Stadt	138	8,2	178	10,6	-40
14 2 87 160	Hohnstein, Stadt	36	9,4	38	9,9	-2
14 2 87 170	Hohwald	36	7,3	51	10,3	-15
14 2 87 180	Kirnitzschtal	17	7,6	21	9,4	-4
14 2 87 190	Königstein/Sächs.Schweiz, Stadt	20	6,7	31	10,4	-11
14 2 87 230	Liebstadt, Stadt	11	7,7	18	12,6	-7
14 2 87 240	Lohmen	12	3,6	36	10,7	-24
14 2 87 260	Müglitztal	13	5,6	25	10,8	-12
14 2 87 270	Neustadt i. Sa., Stadt	81	7,5	116	10,7	-35
14 2 87 290	Pirna, Stadt	275	6,8	534	13,1	-259
14 2 87 300	Porschdorf	12	8,9	10	7,4	2
14 2 87 310	Rathen, Kurort	2	4,4	4	8,8	-2
14 2 87 320	Rathmannsdorf	6	5,4	14	12,6	-8
14 2 87 330	Reinhardtsdorf-Schöna	9	5,4	15	9,0	-6
14 2 87 350	Rosenthal-Bielatal	16	8,8	45	24,8	-29
14 2 87 370	Sebnitz, Stadt	55	5,9	133	14,2	-78
14 2 87 380	Stadt Wehlen, Stadt	12	7,0	8	4,6	4
14 2 87 390	Stolpen, Stadt	52	8,3	68	10,9	-16
14 2 87 400	Struppen	13	4,6	21	7,4	-8
14 2 90	Weißeritzkreis	919	7,4	1 306	10,6	-387
14 2 90 010	Altenberg, Stadt	41	6,5	45	7,1	-4
14 2 90 020	Bannewitz	87	8,2	101	9,5	-14
14 2 90 080	Dippoldiswalde, Stadt	87	7,9	143	13,0	-56
14 2 90 100	Dorfhain	9	7,1	12	9,4	-3
14 2 90 130	Freital, Stadt	293	7,4	457	11,6	-164
14 2 90 140	Geising, Stadt	34	10,1	44	13,0	-10
14 2 90 150	Glashütte, Stadt	28	5,9	51	10,8	-23
14 2 90 180	Hartmannsdorf-Reichenau	9	7,1	9	7,1	-
14 2 90 200	Hermisdorf/Erzgeb.	5	4,7	13	12,2	-8
14 2 90 220	Höckendorf	26	8,2	30	9,4	-4
14 2 90 260	Kreischa	36	8,1	30	6,7	6
14 2 90 350	Pretzschendorf	30	6,4	36	7,7	-6
14 2 90 360	Rabenau, Stadt	41	8,6	57	12,0	-16
14 2 90 380	Reinhardtsgrμμα	22	7,1	14	4,5	8
14 2 90 410	Schmiedeberg	25	4,9	78	15,2	-53
14 2 90 440	Tharandt, Stadt	42	7,4	80	14,1	-38
14 2 90 450	Wilsdruff, Stadt	104	7,6	106	7,7	-2

Regierungsbezirk Dresden

der Geborenen benen (-)	Zuzüge 2003		Fortzüge 2003		Überschuss der Zu- bzw. Fortzüge (-)		Gesamtveränderung 2003		Schlüssel- nummer
	insgesamt	je 1 000 Einwohner	insgesamt	je 1 000 Einwohner	insgesamt	je 1 000 Einwohner	insgesamt	je 1 000 Einwohner	
je 1 000 Einwohner									
21	22	23	24	25	26	27	28	29	
-4,2	3 307	23,1	3 726	26,0	-419	-2,9	-1 015	-7,1	14 2 87
-4,5	199	31,8	213	34,0	-14	-2,2	-42	-6,7	14 2 87 015
-6,3	126	39,8	162	51,2	-36	-11,4	-56	-17,7	14 2 87 020
1,3	87	36,4	111	46,5	-24	-10,1	-21	-8,8	14 2 87 040
3,3	105	48,8	86	40,0	19	8,8	26	12,1	14 2 87 090
-1,3	352	58,3	299	49,5	53	8,8	45	7,5	14 2 87 100
1,8	374	76,4	428	87,4	-54	-11,0	-45	-9,2	14 2 87 110
-3,1	81	36,2	76	33,9	5	2,2	-2	-0,9	14 2 87 120
-2,4	949	56,5	946	56,3	3	0,2	-37	-2,2	14 2 87 140
-0,5	104	27,1	118	30,8	-14	-3,7	-16	-4,2	14 2 87 160
-3,0	238	48,0	286	57,7	-48	-9,7	-63	-12,7	14 2 87 170
-1,8	80	36,0	72	32,4	8	3,6	4	1,8	14 2 87 180
-3,7	227	76,4	207	69,6	20	6,7	9	3,0	14 2 87 190
-4,9	39	27,3	71	49,8	-32	-22,4	-39	-27,3	14 2 87 230
-7,2	113	33,7	137	40,9	-24	-7,2	-48	-14,3	14 2 87 240
-5,2	99	42,9	136	59,0	-37	-16,0	-49	-21,2	14 2 87 260
-3,2	461	42,7	612	56,7	-151	-14,0	-186	-17,2	14 2 87 270
-6,4	1 642	40,3	1 642	40,3	-	-	-260	-6,4	14 2 87 290
1,5	53	39,4	68	50,5	-15	-11,1	-13	-9,7	14 2 87 300
-4,4	19	41,9	31	68,4	-12	-26,5	-14	-30,9	14 2 87 310
-7,2	83	75,0	49	44,3	34	30,7	26	23,5	14 2 87 320
-3,6	36	21,7	60	36,1	-24	-14,4	-30	-18,1	14 2 87 330
-16,0	105	57,8	73	40,2	32	17,6	3	1,7	14 2 87 350
-8,3	262	27,9	376	40,0	-114	-12,1	-192	-20,4	14 2 87 370
2,3	84	48,8	83	48,2	1	0,6	5	2,9	14 2 87 380
-2,6	286	45,9	238	38,2	48	7,7	31	5,0	14 2 87 390
-2,8	185	65,2	228	80,4	-43	-15,2	-51	-18,0	14 2 87 400
-3,1	4 138	33,5	4 497	36,4	-359	-2,9	-747	-6,0	14 2 90
-0,6	255	40,3	334	52,8	-79	-12,5	-83	-13,1	14 2 90 010
-1,3	630	59,2	476	44,8	154	14,5	141	13,3	14 2 90 020
-5,1	456	41,5	392	35,7	64	5,8	8	0,7	14 2 90 080
-2,4	41	32,2	50	39,3	-9	-7,1	-12	-9,4	14 2 90 100
-4,2	1 560	39,6	1 663	42,2	-103	-2,6	-265	-6,7	14 2 90 130
-3,0	163	48,2	215	63,6	-52	-15,4	-62	-18,3	14 2 90 140
-4,9	125	26,5	182	38,6	-57	-12,1	-80	-16,9	14 2 90 150
-	31	24,3	48	37,6	-17	-13,3	-17	-13,3	14 2 90 180
-7,5	46	43,2	62	58,2	-16	-15,0	-24	-22,5	14 2 90 200
-1,3	90	28,3	106	33,3	-16	-5,0	-20	-6,3	14 2 90 220
1,3	251	56,5	203	45,7	48	10,8	54	12,1	14 2 90 260
-1,3	415	89,1	560	120,2	-145	-31,1	-150	-32,2	14 2 90 350
-3,4	202	42,6	189	39,8	13	2,7	-3	-0,6	14 2 90 360
2,6	104	33,7	106	34,4	-2	-0,6	6	1,9	14 2 90 380
-10,3	440	85,6	625	121,6	-185	-36,0	-238	-46,3	14 2 90 410
-6,7	280	49,3	279	49,1	1	0,2	-37	-6,5	14 2 90 440
-0,1	878	64,1	836	61,0	42	3,1	35	2,6	14 2 90 450

Regierungsbezirk Dresden

Schlüssel- nummer	Kreis Gemeinde	Allgemein bildende Schulen am 4. September 2003					
		Grundschulen				Mittelschulen	
		Schulen	Klassen	Schüler	Lehrer	Schulen	Klassen
		30	31	32	33	34	35
14 2 87	Kreis Sächsische Schweiz	29	180	3 229	337	18	224
14 2 87 015	Bad Gottleuba-Berggießhübel, Stadt	2	10	151	18	1	12
14 2 87 020	Bad Schandau, Stadt	1	8	126	16	-	-
14 2 87 040	Bahretal	-	-	-	-	1	10
14 2 87 090	Dohna	-	-	-	-	-	-
14 2 87 100	Dohna, Stadt	1	7	133	14	1	15
14 2 87 110	Dürrröhrsdorf-Dittersbach	1	7	122	12	1	7
14 2 87 120	Gohrisch	1	5	87	8	-	-
14 2 87 140	Heidenau, Stadt	3	19	340	32	1	19
14 2 87 160	Hohnstein, Stadt	1	4	84	8	1	4
14 2 87 170	Hohwald	1	9	140	13	1	15
14 2 87 180	Kirnitzschtal	-	-	-	-	-	-
14 2 87 190	Königstein/Sächs.Schweiz, Stadt	1	4	74	10	1	11
14 2 87 230	Liebstadt, Stadt	1	6	105	12	-	-
14 2 87 240	Lohmen	1	3	58	6	1	9
14 2 87 260	Müglitztal	1	4	58	8	-	-
14 2 87 270	Neustadt i. Sa., Stadt	1	12	232	25	1	17
14 2 87 290	Pirna, Stadt	7	50	936	95	4	60
14 2 87 300	Porschdorf	-	-	-	-	1	10
14 2 87 310	Rathen, Kurort	-	-	-	-	-	-
14 2 87 320	Rathmannsdorf	-	-	-	-	-	-
14 2 87 330	Reinhardtsdorf-Schöna	-	-	-	-	-	-
14 2 87 350	Rosenthal-Bielatal	-	-	-	-	1	6
14 2 87 370	Sebnitz, Stadt	2	14	259	30	1	17
14 2 87 380	Stadt Wehlen, Stadt	1	3	51	5	-	-
14 2 87 390	Stolpen, Stadt	2	9	181	15	1	12
14 2 87 400	Struppen	1	6	92	10	-	-
14 2 90	Weißeritzkreis	27	173	2 962	318	18	202
14 2 90 010	Altenberg, Stadt	1	7	120	15	-	-
14 2 90 020	Bannewitz	2	12	226	22	1	10
14 2 90 080	Dippoldiswalde, Stadt	2	14	251	23	2	22
14 2 90 100	Dorfhain	-	-	-	-	-	-
14 2 90 130	Freital, Stadt	7	51	881	96	5	58
14 2 90 140	Geising, Stadt	1	9	118	13	1	16
14 2 90 150	Glashütte, Stadt	1	7	109	13	1	10
14 2 90 180	Hartmannsdorf-Reichenau	-	-	-	-	1	7
14 2 90 200	Hermsdorf/Erzgeb.	1	4	54	6	-	-
14 2 90 220	Höckendorf	1	5	83	8	1	10
14 2 90 260	Kreischa	1	5	97	10	1	9
14 2 90 350	Pretzschendorf	1	7	118	10	1	10
14 2 90 360	Rabenau, Stadt	1	5	94	8	1	8
14 2 90 380	Reinhardtsgrimma	1	4	75	8	-	-
14 2 90 410	Schmiedeberg	1	12	178	24	1	11
14 2 90 440	Tharandt, Stadt	2	8	155	19	1	11
14 2 90 450	Wilsdruff, Stadt	4	23	403	43	1	20

Regierungsbezirk Dresden

Allgemein bildende Schulen und Förderschulen am 4. September 2003										Schlüssel- nummer
Mittelschulen		Gymnasien				Förderschulen				
Schüler	Lehrer	Schulen	Klassen	Schüler	Lehrer	Schulen	Klassen	Schüler	Lehrer	
36	37	38	39	40	41	42	43	44	45	
5 222	415	6	124	3 814	308	8	85	846	133	14 2 87
284	19	-	-	-	-	1	-	-	10	14 2 87 015
-	-	-	-	-	-	-	-	-	-	14 2 87 020
222	19	-	-	-	-	-	-	-	-	14 2 87 040
-	-	-	-	-	-	-	-	-	-	14 2 87 090
387	29	-	-	-	-	-	-	-	-	14 2 87 100
145	12	-	-	-	-	-	-	-	-	14 2 87 110
-	-	-	-	-	-	-	-	-	-	14 2 87 120
476	37	1	21	692	49	1	10	120	14	14 2 87 140
78	7	-	-	-	-	-	-	-	-	14 2 87 160
292	26	-	-	-	-	-	-	-	-	14 2 87 170
-	-	-	-	-	-	-	-	-	-	14 2 87 180
299	24	-	-	-	-	-	-	-	-	14 2 87 190
-	-	-	-	-	-	-	-	-	-	14 2 87 230
226	20	-	-	-	-	-	-	-	-	14 2 87 240
-	-	-	-	-	-	-	-	-	-	14 2 87 260
416	31	1	19	612	45	1	7	45	11	14 2 87 270
1 318	108	3	65	1 970	173	4	56	545	81	14 2 87 290
248	17	-	-	-	-	-	-	-	-	14 2 87 300
-	-	-	-	-	-	-	-	-	-	14 2 87 310
-	-	-	-	-	-	-	-	-	-	14 2 87 320
-	-	-	-	-	-	-	-	-	-	14 2 87 330
124	11	-	-	-	-	-	-	-	-	14 2 87 350
400	32	1	19	540	41	1	12	136	17	14 2 87 370
-	-	-	-	-	-	-	-	-	-	14 2 87 380
307	23	-	-	-	-	-	-	-	-	14 2 87 390
-	-	-	-	-	-	-	-	-	-	14 2 87 400
4 756	372	3	84	2 659	219	4	52	597	100	14 2 90
-	-	1	15	436	32	-	-	-	-	14 2 90 010
244	19	-	-	-	-	-	-	-	-	14 2 90 020
524	39	1	22	702	62	1	22	224	42	14 2 90 080
-	-	-	-	-	-	-	-	-	-	14 2 90 100
1 395	110	1	47	1 521	125	2	30	373	49	14 2 90 130
367	29	-	-	-	-	-	-	-	-	14 2 90 140
184	16	-	-	-	-	-	-	-	-	14 2 90 150
151	15	-	-	-	-	-	-	-	-	14 2 90 180
-	-	-	-	-	-	-	-	-	-	14 2 90 200
224	16	-	-	-	-	-	-	-	-	14 2 90 220
240	18	-	-	-	-	1	-	-	9	14 2 90 260
236	17	-	-	-	-	-	-	-	-	14 2 90 350
155	17	-	-	-	-	-	-	-	-	14 2 90 360
-	-	-	-	-	-	-	-	-	-	14 2 90 380
258	19	-	-	-	-	-	-	-	-	14 2 90 410
240	21	-	-	-	-	-	-	-	-	14 2 90 440
538	36	-	-	-	-	-	-	-	-	14 2 90 450

Regierungsbezirk Dresden

Schlüssel- nummer	Kreis Gemeinde	Absolventen/Abgänger am Ende des Schuljahres			
		insgesamt	davon		
			ohne Hauptschul- abschluss	mit Hauptschul- abschluss	mit Realschul- abschluss
		46	47	48	49
14 2 87	Kreis Sächsische Schweiz	1 901	200	240	1 053
14 2 87 015	Bad Gottleuba-Berggießhübel, Stadt	50	3	14	33
14 2 87 020	Bad Schandau, Stadt	-	-	-	-
14 2 87 040	Bahretal	75	4	8	63
14 2 87 090	Dohma	-	-	-	-
14 2 87 100	Dohna, Stadt	55	4	2	49
14 2 87 110	Dürrröhrsdorf-Dittersbach	58	4	11	43
14 2 87 120	Gohrisch	-	-	-	-
14 2 87 140	Heidenau, Stadt	228	35	23	106
14 2 87 160	Hohnstein, Stadt	38	-	-	38
14 2 87 170	Hohwald	66	4	23	39
14 2 87 180	Kirnitzschtal	-	-	-	-
14 2 87 190	Königstein/Sächs.Schweiz, Stadt	90	6	11	73
14 2 87 230	Liebstadt, Stadt	-	-	-	-
14 2 87 240	Lohmen	59	2	2	55
14 2 87 260	Müglitztal	24	2	-	22
14 2 87 270	Neustadt i. Sa., Stadt	160	8	21	75
14 2 87 290	Pirna, Stadt	684	82	102	275
14 2 87 300	Porschdorf	50	1	1	48
14 2 87 310	Rathen, Kurort	-	-	-	-
14 2 87 320	Rathmannsdorf	-	-	-	-
14 2 87 330	Reinhardtsdorf-Schöna	-	-	-	-
14 2 87 350	Rosenthal-Bielatal	24	6	1	17
14 2 87 370	Sebnitz, Stadt	180	36	6	75
14 2 87 380	Stadt Wehlen, Stadt	-	-	-	-
14 2 87 390	Stolpen, Stadt	60	3	15	42
14 2 87 400	Struppen	-	-	-	-
14 2 90	Weißeritzkreis	1 529	166	157	920
14 2 90 010	Altenberg, Stadt	85	1	-	41
14 2 90 020	Bannewitz	45	1	-	44
14 2 90 080	Dippoldiswalde, Stadt	239	30	23	109
14 2 90 100	Dorfhain	-	-	-	-
14 2 90 130	Freital, Stadt	573	100	24	283
14 2 90 140	Geising, Stadt	63	2	-	61
14 2 90 150	Glashütte, Stadt	43	8	10	25
14 2 90 180	Hartmannsdorf-Reichenau	57	2	17	38
14 2 90 200	Hermsdorf/Erzgeb.	-	-	-	-
14 2 90 220	Höckendorf	46	2	-	44
14 2 90 260	Kreischa	47	6	19	22
14 2 90 350	Pretzschendorf	48	4	7	37
14 2 90 360	Rabenau, Stadt	60	4	8	48
14 2 90 380	Reinhardtsgrimma	-	-	-	-
14 2 90 410	Schmiedeberg	60	1	17	42
14 2 90 440	Tharandt, Stadt	64	5	11	48
14 2 90 450	Wilsdruff, Stadt	99	-	21	78

Regierungsbezirk Dresden

2002/03	Berufsbildende Schulen am 3. November 2003				Gewerbeanzeigen 2003			Schlüssel- nummer
mit allgemeiner Hochschulreife	Schulen	Klassen	Schüler	Lehrer	Anmel- dungen	Abmel- dungen	Ummel- dungen	
50	51	52	53	54	55	56	57	
408	8	194	4 284	198	1 206	343	956	14 2 87
-	-	-	-	-	34	8	45	14 2 87 015
-	-	-	-	-	30	27	37	14 2 87 020
-	-	-	-	-	23	4	20	14 2 87 040
-	-	-	-	-	-	-	-	14 2 87 090
-	-	-	-	-	71	9	47	14 2 87 100
-	-	-	-	-	44	4	35	14 2 87 110
-	-	-	-	-	23	3	9	14 2 87 120
64	-	-	-	-	168	37	122	14 2 87 140
-	-	-	-	-	21	8	18	14 2 87 160
-	1	4	65	2	40	7	22	14 2 87 170
-	-	-	-	-	2	-	-	14 2 87 180
-	-	-	-	-	32	10	21	14 2 87 190
-	-	-	-	-	7	1	3	14 2 87 230
-	-	-	-	-	22	-	14	14 2 87 240
-	-	-	-	-	24	3	25	14 2 87 260
56	-	-	-	-	77	27	78	14 2 87 270
225	6	183	4 108	190	360	148	281	14 2 87 290
-	-	-	-	-	10	2	9	14 2 87 300
-	-	-	-	-	6	2	4	14 2 87 310
-	-	-	-	-	10	2	6	14 2 87 320
-	-	-	-	-	16	2	5	14 2 87 330
-	-	-	-	-	21	3	13	14 2 87 350
63	1	7	111	6	76	17	67	14 2 87 370
-	-	-	-	-	24	4	10	14 2 87 380
-	-	-	-	-	39	11	48	14 2 87 390
-	-	-	-	-	26	4	17	14 2 87 400
286	5	156	3 461	181	1 160	307	836	14 2 90
43	-	-	-	-	72	34	67	14 2 90 010
-	-	-	-	-	143	18	70	14 2 90 020
77	1	46	1 010	63	97	28	71	14 2 90 080
-	-	-	-	-	-	-	1	14 2 90 100
166	2	92	2 173	101	343	119	246	14 2 90 130
-	-	-	-	-	21	4	24	14 2 90 140
-	1	6	71	6	49	15	32	14 2 90 150
-	-	-	-	-	7	1	8	14 2 90 180
-	-	-	-	-	4	3	4	14 2 90 200
-	-	-	-	-	23	8	16	14 2 90 220
-	1	12	207	11	39	6	27	14 2 90 260
-	-	-	-	-	28	8	19	14 2 90 350
-	-	-	-	-	36	7	28	14 2 90 360
-	-	-	-	-	19	1	18	14 2 90 380
-	-	-	-	-	43	10	24	14 2 90 410
-	-	-	-	-	55	10	47	14 2 90 440
-	-	-	-	-	181	35	134	14 2 90 450

Regierungsbezirk Dresden

Schlüssel- nummer	Kreis Gemeinde	Sozialversicherungspflichtig Beschäftigte am 30. Juni 2003				
		am Arbeitsort			am Wohnort	
		insgesamt	männlich	weiblich	insgesamt	männlich
		58	59	60	61	62
14 2 87	Kreis Sächsische Schweiz	38 997	20 055	18 942	48 788	25 435
14 2 87 015	Bad Gottleuba-Berggießhübel, Stadt	2 116	914	1 202	2 405	1 236
14 2 87 020	Bad Schandau, Stadt	1 316	553	763	1 060	563
14 2 87 040	Bahretal	406	288	118	889	478
14 2 87 090	Dohma	250	188	62	853	432
14 2 87 100	Dohna, Stadt	1 779	1 172	607	2 329	1 198
14 2 87 110	Dürrröhrsdorf-Dittersbach	977	580	397	1 842	980
14 2 87 120	Gohrisch	446	237	209	782	408
14 2 87 140	Heidenau, Stadt	4 707	2 607	2 100	5 699	2 976
14 2 87 160	Hohnstein, Stadt	492	246	246	1 410	758
14 2 87 170	Hohwald	1 095	609	486	1 654	893
14 2 87 180	Kirnitzschtal	231	135	96	804	449
14 2 87 190	Königstein/Sächs.Schweiz, Stadt	982	532	450	916	477
14 2 87 230	Liebstadt, Stadt	164	111	53	559	311
14 2 87 240	Lohmen	568	319	249	1 255	639
14 2 87 260	Müglitztal	356	209	147	804	414
14 2 87 270	Neustadt i. Sa., Stadt	3 310	1 776	1 534	3 380	1 751
14 2 87 290	Pirna, Stadt	13 270	6 130	7 140	13 066	6 619
14 2 87 300	Porschdorf	197	145	52	477	262
14 2 87 310	Rathen, Kurort	195	73	122	146	83
14 2 87 320	Rathmannsdorf	120	71	49	345	170
14 2 87 330	Reinhardtsdorf-Schöna	203	125	78	619	325
14 2 87 350	Rosenthal-Bielatal	260	130	130	653	365
14 2 87 370	Sebnitz, Stadt	3 653	1 854	1 799	3 030	1 625
14 2 87 380	Stadt Wehlen, Stadt	201	111	90	607	323
14 2 87 390	Stolpen, Stadt	1 397	767	630	2 191	1 159
14 2 87 400	Struppen	306	173	133	1 013	541
14 2 90	Weißeritzkreis	32 947	16 970	15 977	44 555	22 858
14 2 90 010	Altenberg, Stadt	1 686	786	900	2 247	1 178
14 2 90 020	Bannewitz	1 799	944	855	4 006	2 010
14 2 90 080	Dippoldiswalde, Stadt	4 417	2 040	2 377	3 910	1 954
14 2 90 100	Dorfhain	277	134	143	470	251
14 2 90 130	Freital, Stadt	9 236	4 693	4 543	13 415	6 759
14 2 90 140	Geising, Stadt	840	420	420	1 151	609
14 2 90 150	Glashütte, Stadt	2 010	959	1 051	1 742	917
14 2 90 180	Hartmannsdorf-Reichenau	280	197	83	520	279
14 2 90 200	Hermisdorf/Erzgeb.	197	102	95	377	208
14 2 90 220	Höckendorf	600	315	285	1 222	647
14 2 90 260	Kreischa	2 120	570	1 550	1 736	861
14 2 90 350	Pretzschendorf	1 227	635	592	1 775	968
14 2 90 360	Rabenau, Stadt	826	471	355	1 757	925
14 2 90 380	Reinhardtsgrimma	342	213	129	1 232	643
14 2 90 410	Schmiedeberg	1 293	812	481	1 789	940
14 2 90 440	Tharandt, Stadt	871	470	401	1 946	1 009
14 2 90 450	Wilsdruff, Stadt	4 926	3 209	1 717	5 260	2 700

Regierungsbezirk Dresden

	Arbeitslose am 31. Dezember 2003							Schlüssel- nummer
	insgesamt	und zwar						
weiblich		männlich	weiblich	im Alter von unter 25 Jahren	im Alter von 55 Jahren u. mehr	Langzeit- arbeitslose	Schwer- behinderte	
63	64	65	66	67	68	69	70	
23 353	12 821	6 601	6 220	1 276	1 383	4 891	230	14 2 87
1 169	380	217	163	54	53	138	4	14 2 87 015
497	301	140	161	25	31	74	5	14 2 87 020
411	177	93	84	17	20	62	3	14 2 87 040
421	140	79	61	17	21	39	4	14 2 87 090
1 131	418	236	182	52	41	154	.	14 2 87 100
862	386	206	180	33	32	142	.	14 2 87 110
374	178	91	87	18	22	47	.	14 2 87 120
2 723	1 736	897	839	233	167	643	39	14 2 87 140
652	382	189	193	23	34	155	4	14 2 87 160
761	487	251	236	34	55	213	4	14 2 87 170
355	215	98	117	11	22	71	.	14 2 87 180
439	260	140	120	29	23	69	5	14 2 87 190
248	110	62	48	10	9	42	4	14 2 87 230
616	255	129	126	21	29	99	8	14 2 87 240
390	179	89	90	19	25	72	-	14 2 87 260
1 629	1 291	633	658	91	146	617	19	14 2 87 270
6 447	3 482	1 805	1 677	402	372	1 319	84	14 2 87 290
215	111	57	54	11	22	36	3	14 2 87 300
63	37	19	18	3	.	7	.	14 2 87 310
175	102	57	45	4	9	38	.	14 2 87 320
294	156	74	82	9	21	36	.	14 2 87 330
288	160	82	78	10	17	50	5	14 2 87 350
1 405	1 001	507	494	65	101	452	17	14 2 87 370
284	143	76	67	9	23	35	3	14 2 87 380
1 032	529	268	261	46	57	225	7	14 2 87 390
472	205	106	99	30	29	56	3	14 2 87 400
21 697	9 286	4 957	4 329	1 111	1 037	3 841	197	14 2 90
1 069	478	245	233	50	61	156	.	14 2 90 010
1 996	664	352	312	101	76	285	13	14 2 90 020
1 956	721	380	341	87	74	264	18	14 2 90 080
219	65	36	29	5	13	24	3	14 2 90 100
6 656	3 605	1 979	1 626	419	388	1 702	84	14 2 90 130
542	241	113	128	29	23	60	.	14 2 90 140
825	333	177	156	45	27	105	4	14 2 90 150
241	88	44	44	10	11	26	.	14 2 90 180
169	69	39	30	9	11	21	-	14 2 90 200
575	193	117	76	18	21	72	.	14 2 90 220
875	289	156	133	36	37	98	9	14 2 90 260
807	331	181	150	41	37	115	10	14 2 90 350
832	362	187	175	50	46	177	6	14 2 90 360
589	192	106	86	20	19	72	6	14 2 90 380
849	361	175	186	33	36	142	5	14 2 90 410
937	377	204	173	49	53	137	7	14 2 90 440
2 560	917	466	451	109	104	385	18	14 2 90 450

Regierungsbezirk Dresden

Schlüssel- nummer	Kreis Gemeinde	Bodenfläche nach Art der tatsächlichen Nutzung am 31.12. 2003 in ha		
		insgesamt	Siedlungs- und Verkehrsfläche	
			zusammen	Gebäude- und Freifläche
		71	72	73
14 2 87	Kreis Sächsische Schweiz	88 789	7 562	4 058
14 2 87 015	Bad Gottleuba-Berggießhübel, Stadt	8 875	566	257
14 2 87 020	Bad Schandau, Stadt	3 584	202	73
14 2 87 040	Bahretal	3 648	194	102
14 2 87 090	Dohma	1 956	137	71
14 2 87 100	Dohna, Stadt	2 857	306	183
14 2 87 110	Dürrröhrsdorf-Dittersbach	4 352	353	191
14 2 87 120	Gohrisch	3 478	169	76
14 2 87 140	Heidenau, Stadt	1 107	475	321
14 2 87 160	Hohnstein, Stadt	6 461	346	157
14 2 87 170	Hohwald	5 894	413	209
14 2 87 180	Kirnitzschtal	4 417	213	88
14 2 87 190	Königstein/Sächs.Schweiz, Stadt	2 693	332	180
14 2 87 230	Liebstadt, Stadt	3 741	148	59
14 2 87 240	Lohmen	2 580	171	84
14 2 87 260	Müglitztal	2 100	158	82
14 2 87 270	Neustadt i. Sa., Stadt	2 412	379	230
14 2 87 290	Pirna, Stadt	5 301	1 375	863
14 2 87 300	Porschdorf	1 093	85	45
14 2 87 310	Rathen, Kurort	358	40	17
14 2 87 320	Rathmannsdorf	437	47	27
14 2 87 330	Reinhardtsdorf-Schöna	3 175	144	67
14 2 87 350	Rosenthal-Bielatal	4 645	201	79
14 2 87 370	Sebnitz, Stadt	4 392	393	196
14 2 87 380	Stadt Wehlen, Stadt	1 081	91	52
14 2 87 390	Stolpen, Stadt	6 085	440	236
14 2 87 400	Struppen	2 068	186	111
14 2 90	Weißeritzkreis	76 563	6 830	3 852
14 2 90 010	Altenberg, Stadt	8 974	688	277
14 2 90 020	Bannewitz	2 582	426	275
14 2 90 080	Dippoldiswalde, Stadt	6 337	625	380
14 2 90 100	Dorfhain	626	65	37
14 2 90 130	Freital, Stadt	4 053	1 241	836
14 2 90 140	Geising, Stadt	5 607	290	134
14 2 90 150	Glashütte, Stadt	4 176	311	154
14 2 90 180	Hartmannsdorf-Reichenau	2 831	140	69
14 2 90 200	Hermisdorf/Erzgeb.	2 014	115	52
14 2 90 220	Höckendorf	3 665	198	119
14 2 90 260	Kreischa	2 897	259	151
14 2 90 350	Pretzschendorf	4 991	332	188
14 2 90 360	Rabenau, Stadt	3 073	234	131
14 2 90 380	Reinhardtsgrμμα	5 381	251	118
14 2 90 410	Schmiedeberg	4 076	319	165
14 2 90 440	Tharandt, Stadt	7 123	398	155
14 2 90 450	Wilsdruff, Stadt	8 160	940	611

Regierungsbezirk Dresden

Bodenfläche nach Art der tatsächlichen Nutzung am 31.12. 2003 in ha					Schlüssel- nummer
Siedlungs- und Verkehrsfläche					
Betriebsfläche (ohne Abbau- und Bergbaufläche)	Erholungsfläche	Friedhofsfläche	Verkehrsfläche	darunter Straße, Weg, Platz	
74	75	76	77	78	
84	458	42	2 920	2 426	14 2 87
3	48	3	255	253	14 2 87 015
-	11	2	117	78	14 2 87 020
1	7	1	82	82	14 2 87 040
1	6	1	58	50	14 2 87 090
2	20	2	98	86	14 2 87 100
2	15	2	142	105	14 2 87 110
1	18	2	72	72	14 2 87 120
2	32	3	117	79	14 2 87 140
1	11	1	176	160	14 2 87 160
5	26	1	171	146	14 2 87 170
-	7	1	118	113	14 2 87 180
33	10	2	107	83	14 2 87 190
1	4	1	84	81	14 2 87 230
0	5	1	81	62	14 2 87 240
0	8	1	67	58	14 2 87 260
2	23	1	123	84	14 2 87 270
10	122	10	371	259	14 2 87 290
8	3	1	29	26	14 2 87 300
-	2	-	21	9	14 2 87 310
-	1	0	18	12	14 2 87 320
-	5	1	72	57	14 2 87 330
0	14	1	106	106	14 2 87 350
2	27	3	165	131	14 2 87 370
1	5	1	32	23	14 2 87 380
8	20	2	174	147	14 2 87 390
-	10	0	64	64	14 2 87 400
131	448	39	2 360	2 142	14 2 90
61	76	3	271	245	14 2 90 010
7	42	3	99	98	14 2 90 020
1	43	2	198	183	14 2 90 080
0	3	1	24	15	14 2 90 100
42	75	12	276	215	14 2 90 130
0	14	1	140	128	14 2 90 140
1	13	1	142	121	14 2 90 150
1	3	0	67	67	14 2 90 180
2	3	0	57	54	14 2 90 200
0	5	1	73	72	14 2 90 220
1	25	1	80	80	14 2 90 260
1	7	2	134	110	14 2 90 350
0	14	2	87	80	14 2 90 360
6	13	1	113	112	14 2 90 380
4	21	2	126	116	14 2 90 410
1	29	2	211	188	14 2 90 440
4	59	4	262	259	14 2 90 450

Regierungsbezirk Dresden

Schlüssel- nummer	Kreis Gemeinde	Landwirtschaftliche Betriebe 2003			
		insgesamt	davon mit einer landwirtschaftlich genutzten Fläche von ... bis unter ... ha		
			unter 10	10 - 100	100 und mehr
		79	80	81	82
14 2 87	Kreis Sächsische Schweiz	411	177	162	72
14 2 87 015	Bad Gottleuba-Berggießhübel, Stadt	23	9	9	5
14 2 87 020	Bad Schandau, Stadt	-	-	-	-
14 2 87 040	Bahretal	16	4	10	2
14 2 87 090	Dohma	3	3	-	-
14 2 87 100	Dohna, Stadt	24	7	10	7
14 2 87 110	Dürrröhrsdorf-Dittersbach	37	13	18	6
14 2 87 120	Gohrisch	7	2	5	-
14 2 87 140	Heidenau, Stadt	5	2	1	2
14 2 87 160	Hohnstein, Stadt	48	22	22	4
14 2 87 170	Hohwald	47	17	18	12
14 2 87 180	Kirnitzschtal	11	6	3	2
14 2 87 190	Königstein/Sächs.Schweiz, Stadt	4	3	1	-
14 2 87 230	Liebstadt, Stadt	21	10	5	6
14 2 87 240	Lohmen	12	5	5	2
14 2 87 260	Müglitztal	11	8	1	2
14 2 87 270	Neustadt i. Sa., Stadt	22	10	8	4
14 2 87 290	Pirna, Stadt	21	14	4	3
14 2 87 300	Porschdorf	4	-	4	-
14 2 87 310	Rathen, Kurort	1	1	-	-
14 2 87 320	Rathmannsdorf	3	2	1	-
14 2 87 330	Reinhardtsdorf-Schöna	11	6	3	2
14 2 87 350	Rosenthal-Bielatal	8	7	1	-
14 2 87 370	Sebnitz, Stadt	17	8	7	2
14 2 87 380	Stadt Wehlen, Stadt	6	3	2	1
14 2 87 390	Stolpen, Stadt	44	13	22	9
14 2 87 400	Struppen	5	2	2	1
14 2 90	Weißeritzkreis	321	146	124	51
14 2 90 010	Altenberg, Stadt	14	11	2	1
14 2 90 020	Bannewitz	12	5	4	3
14 2 90 080	Dippoldiswalde, Stadt	23	13	7	3
14 2 90 100	Dorfhain	2	-	2	-
14 2 90 130	Freital, Stadt	19	10	6	3
14 2 90 140	Geising, Stadt	31	13	14	4
14 2 90 150	Glashütte, Stadt	24	6	15	3
14 2 90 180	Hartmannsdorf-Reichenau	15	3	7	5
14 2 90 200	Hermisdorf/Erzgeb.	7	1	5	1
14 2 90 220	Höckendorf	13	8	3	2
14 2 90 260	Kreischa	22	15	5	2
14 2 90 350	Pretzschendorf	31	14	11	6
14 2 90 360	Rabenau, Stadt	13	5	8	-
14 2 90 380	Reinhardtsgrμμα	19	7	7	5
14 2 90 410	Schmiedeberg	17	5	10	2
14 2 90 440	Tharandt, Stadt	18	11	5	2
14 2 90 450	Wilsdruff, Stadt	41	19	13	9

Regierungsbezirk Dresden

Landwirtschaftliche Betriebe und landwirtschaftlich genutzte Fläche 2003 in ha								Schlüssel- nummer
insgesamt		darunter						
		Ackerland		Dauergrünland		Dauerkulturen		
Betriebe	Fläche	Betriebe	Fläche	Betriebe	Fläche	Betriebe	Fläche	
83	84	85	86	87	88	89	90	
411	37 715	259	23 925	365	12 413	24	1 373	14 2 87
23	5 502	14	3 188	23	2 313	-	-	14 2 87 015
-	-	-	-	-	-	-	-	14 2 87 020
16	2 326	10	.	16	.	-	-	14 2 87 040
3	6	1	0	2	.	-	-	14 2 87 090
24	2 070	11	720	16	263	10	1 087	14 2 87 100
37	3 414	29	2 594	37	819	-	-	14 2 87 110
7	296	6	219	5	.	1	.	14 2 87 120
5	.	4	.	2	.	1	.	14 2 87 140
48	2 587	21	1 471	48	1 116	-	-	14 2 87 160
47	2 676	34	1 861	43	.	1	.	14 2 87 170
11	.	5	.	10	.	2	.	14 2 87 180
4	34	1	.	3	.	-	-	14 2 87 190
21	1 380	14	822	20	557	-	-	14 2 87 230
12	.	8	.	10	439	-	-	14 2 87 240
11	826	6	.	9	347	1	.	14 2 87 260
22	1 067	16	619	20	448	-	-	14 2 87 270
21	1 906	16	.	11	534	2	.	14 2 87 290
4	47	2	.	4	.	-	-	14 2 87 300
1	.	-	-	1	.	-	-	14 2 87 310
3	26	2	.	3	.	-	-	14 2 87 320
11	.	10	.	11	.	-	-	14 2 87 330
8	35	1	.	7	.	-	-	14 2 87 350
17	468	6	.	16	409	1	.	14 2 87 370
6	220	3	119	5	102	-	-	14 2 87 380
44	3 906	35	2 777	40	1 066	5	63	14 2 87 390
5	.	4	.	3	.	-	-	14 2 87 400
321	39 808	181	27 211	293	12 185	18	404	14 2 90
14	238	2	.	14	.	-	-	14 2 90 010
12	4 520	5	3 569	9	929	3	22	14 2 90 020
23	2 247	14	1 800	21	441	2	.	14 2 90 080
2	.	2	.	2	.	-	-	14 2 90 100
19	1 074	13	451	15	.	1	.	14 2 90 130
31	4 244	13	1 860	31	2 384	-	-	14 2 90 140
24	2 218	15	1 130	23	1 086	-	-	14 2 90 150
15	2 327	8	1 189	15	1 138	-	-	14 2 90 180
7	.	4	.	7	.	-	-	14 2 90 200
13	.	8	.	12	205	-	-	14 2 90 220
22	628	7	193	13	.	10	.	14 2 90 260
31	4 151	20	2 835	29	.	2	.	14 2 90 350
13	200	11	118	11	82	-	-	14 2 90 360
19	2 009	17	1 422	18	587	-	-	14 2 90 380
17	1 789	7	.	17	.	-	-	14 2 90 410
18	792	7	344	18	448	-	-	14 2 90 440
41	7 168	28	6 438	38	729	-	-	14 2 90 450

Regierungsbezirk Dresden

Schlüssel- nummer	Kreis Gemeinde	Ergebnis der allgemeinen Viehzählung vom 3. Mai 2003				
		Betriebe mit Rinder- haltung	Rinder		Betriebe mit Schweine- haltung	Schweine insgesamt
			insgesamt	darunter Michkühe		
		91	92	93	94	95
14 2 87	Kreis Sächsische Schweiz	268	24 176	9 054	75	6 905
14 2 87 015	Bad Gottleuba-Berggießhübel, Stadt	16	4 403	1 618	6	35
14 2 87 020	Bad Schandau, Stadt	-	-	-	-	-
14 2 87 040	Bahretal	14	.	.	1	.
14 2 87 090	Dohma	-	-	-	-	-
14 2 87 100	Dohna, Stadt	10	481	110	5	65
14 2 87 110	Dürrröhrsdorf-Dittersbach	29	2 404	957	7	38
14 2 87 120	Gohrisch	4	264	.	-	-
14 2 87 140	Heidenau, Stadt	1	.	-	1	.
14 2 87 160	Hohnstein, Stadt	37	1 647	485	12	58
14 2 87 170	Hohwald	32	1 117	491	12	162
14 2 87 180	Kirnitzschtal	7	273	.	-	-
14 2 87 190	Königstein/Sächs.Schweiz, Stadt	2	.	-	1	.
14 2 87 230	Liebstadt, Stadt	15	1 211	386	5	50
14 2 87 240	Lohmen	8	858	225	4	.
14 2 87 260	Müglitztal	6	668	.	3	166
14 2 87 270	Neustadt i. Sa., Stadt	17	1 033	415	4	8
14 2 87 290	Pirna, Stadt	6	1 238	.	3	8
14 2 87 300	Porschdorf	3	31	.	1	.
14 2 87 310	Rathen, Kurort	1	.	-	-	-
14 2 87 320	Rathmannsdorf	2	.	-	-	-
14 2 87 330	Reinhardtsdorf-Schöna	8	.	.	1	.
14 2 87 350	Rosenthal-Bielatal	4	39	-	-	-
14 2 87 370	Sebnitz, Stadt	12	504	202	1	.
14 2 87 380	Stadt Wehlen, Stadt	3	.	.	1	.
14 2 87 390	Stolpen, Stadt	28	2 715	1 105	6	.
14 2 87 400	Struppen	3	.	.	1	.
14 2 90	Weißeritzkreis	205	29 206	10 806	54	3 548
14 2 90 010	Altenberg, Stadt	5	90	-	1	.
14 2 90 020	Bannewitz	5	3 897	.	1	.
14 2 90 080	Dippoldiswalde, Stadt	7	1 894	.	3	72
14 2 90 100	Dorfhain	2	.	.	2	.
14 2 90 130	Freital, Stadt	10	1 310	385	1	.
14 2 90 140	Geising, Stadt	22	2 999	920	2	.
14 2 90 150	Glashütte, Stadt	16	2 065	760	1	.
14 2 90 180	Hartmannsdorf-Reichenau	13	2 325	.	1	.
14 2 90 200	Hermsdorf/Erzgeb.	5	.	.	1	.
14 2 90 220	Höckendorf	11	.	.	5	.
14 2 90 260	Kreischa	7	61	.	3	.
14 2 90 350	Pretzschendorf	21	3 235	1 316	4	18
14 2 90 360	Rabenau, Stadt	9	165	85	3	8
14 2 90 380	Reinhardtsgrimma	15	1 401	586	3	10
14 2 90 410	Schmiedeberg	13	.	.	4	21
14 2 90 440	Tharandt, Stadt	15	1 230	619	5	.
14 2 90 450	Wilsdruff, Stadt	29	2 314	1 028	14	811

Regierungsbezirk Dresden

Ergebnis der allgemeinen Viehzählung vom 3. Mai 2003							Schlüssel- nummer
Betriebe mit Hühner- haltung	Hühner insgesamt	Betriebe mit Pferde- haltung	Pferde insgesamt	Betriebe mit Schaf- haltung	Schafe insgesamt	dar. weibliche Schafe zur Zucht einschl. Jährlinge	
96	97	98	99	100	101	102	
137	13 018	110	515	99	6 051	3 538	14 2 87
7	296	4	16	6	39	17	14 2 87 015
-	-	-	-	-	-	-	14 2 87 020
3	195	4	33	2	.	.	14 2 87 040
-	-	1	.	1	.	.	14 2 87 090
4	349	5	80	3	.	.	14 2 87 100
8	232	8	50	7	37	18	14 2 87 110
-	-	1	.	-	-	-	14 2 87 120
-	-	-	-	1	.	.	14 2 87 140
25	791	18	72	15	117	55	14 2 87 160
21	725	17	39	9	.	.	14 2 87 170
3	.	1	.	3	.	.	14 2 87 180
1	.	1	.	1	.	.	14 2 87 190
6	204	7	18	9	371	195	14 2 87 230
7	.	4	14	2	.	.	14 2 87 240
2	.	2	.	3	25	.	14 2 87 260
12	432	9	25	8	61	38	14 2 87 270
5	148	4	20	5	.	.	14 2 87 290
-	-	-	-	2	.	.	14 2 87 300
-	-	-	-	-	-	-	14 2 87 310
-	-	1	.	1	.	.	14 2 87 320
5	138	1	.	3	.	.	14 2 87 330
2	.	4	14	1	.	.	14 2 87 350
6	141	5	28	5	23	14	14 2 87 370
1	.	2	.	1	.	.	14 2 87 380
17	695	10	33	11	97	54	14 2 87 390
2	.	1	.	-	-	-	14 2 87 400
126	21 440	81	495	94	2 285	1 306	14 2 90
4	.	5	20	5	74	40	14 2 90 010
1	.	2	.	2	.	.	14 2 90 020
3	.	5	9	10	.	.	14 2 90 080
1	.	-	-	1	.	.	14 2 90 100
2	.	3	.	2	.	.	14 2 90 130
11	608	2	.	5	85	61	14 2 90 140
12	259	8	36	10	104	53	14 2 90 150
4	.	5	16	4	.	.	14 2 90 180
6	289	4	18	4	48	.	14 2 90 200
8	.	4	11	6	49	22	14 2 90 220
6	.	5	.	6	47	23	14 2 90 260
15	605	13	63	12	249	125	14 2 90 350
6	.	4	17	4	8	.	14 2 90 360
6	.	3	9	4	.	.	14 2 90 380
8	.	5	67	9	164	91	14 2 90 410
9	.	4	20	1	.	.	14 2 90 440
24	16 298	9	86	9	205	108	14 2 90 450

Regierungsbezirk Dresden

Schlüssel- nummer	Kreis Gemeinde	Verarbeitendes Gewerbe sowie Bergbau und Gewinnung			
		Betriebe	tätige Personen	darunter Arbeiter	geleistete Arbeitsstunden
		103	104	105	1 000 h 106
14 2 87	Kreis Sächsische Schweiz	87	5 873	4 274	9 600
14 2 87 015	Bad Gottleuba-Berggießhübel, Stadt	5	341	272	564
14 2 87 020	Bad Schandau, Stadt	-	-	-	-
14 2 87 040	Bahretal	2	.	.	.
14 2 87 090	Dohna	-	-	-	-
14 2 87 100	Dohna, Stadt	10	486	346	789
14 2 87 110	Dürrröhrsdorf-Dittersbach	6	399	255	602
14 2 87 120	Gohrisch	1	.	.	.
14 2 87 140	Heidenau, Stadt	13	873	657	1 391
14 2 87 160	Hohnstein, Stadt	1	.	.	.
14 2 87 170	Hohwald	3	142	122	237
14 2 87 180	Kirnitzschtal	1	.	.	.
14 2 87 190	Königstein/Sächs.Schweiz, Stadt	2	.	.	.
14 2 87 230	Liebstadt, Stadt	1	.	.	.
14 2 87 240	Lohmen	-	-	-	-
14 2 87 260	Müglitztal	1	.	.	.
14 2 87 270	Neustadt i. Sa., Stadt	7	483	308	751
14 2 87 290	Pirna, Stadt	21	1 271	874	2 058
14 2 87 300	Porschdorf	1	.	.	.
14 2 87 310	Rathen, Kurort	-	-	-	-
14 2 87 320	Rathmannsdorf	-	-	-	-
14 2 87 330	Reinhardtsdorf-Schöna	-	-	-	-
14 2 87 350	Rosenthal-Bielatal	-	-	-	-
14 2 87 370	Sebnitz, Stadt	8	853	685	1 474
14 2 87 380	Stadt Wehlen, Stadt	-	-	-	-
14 2 87 390	Stolpen, Stadt	5	300	207	511
14 2 87 400	Struppen	-	-	-	-
14 2 90	Weißeritzkreis	74	5 319	3 676	8 374
14 2 90 010	Altenberg, Stadt	2	.	.	.
14 2 90 020	Bannewitz	3	150	84	205
14 2 90 080	Dippoldiswalde, Stadt	6	187	149	301
14 2 90 100	Dorfhain	2	.	.	.
14 2 90 130	Freital, Stadt	16	1 485	1 009	2 345
14 2 90 140	Geising, Stadt	2	.	.	.
14 2 90 150	Glashütte, Stadt	10	1 170	699	1 754
14 2 90 180	Hartmannsdorf-Reichenau	2	.	.	.
14 2 90 200	Hermsdorf/Erzgeb.	2	.	.	.
14 2 90 220	Höckendorf	3	185	150	318
14 2 90 260	Kreischa	1	.	.	.
14 2 90 350	Pretzschendorf	2	.	.	.
14 2 90 360	Rabenau, Stadt	1	.	.	.
14 2 90 380	Reinhardtsgrμμα	2	.	.	.
14 2 90 410	Schmiedeberg	3	351	272	551
14 2 90 440	Tharandt, Stadt	2	.	.	.
14 2 90 450	Wilsdruff, Stadt	15	479	315	783

Regierungsbezirk Dresden

von Steinen und Erden 2003				Investitionen im Verarbeitenden Gewerbe 2002			Schlüssel- nummer
Bruttolohn- summe	Bruttogehalt- summe	Gesamt- umsatz	darunter Auslandsumsatz	Betriebe mit Investitionen	Bruttoanlageinvestitionen		
					insgesamt	je Beschäftigten	
					1 000 €	€	
107	108	109	110	111	112	113	
86 449	50 440	777 222	171 636	71	33 077	5 528	14 2 87
5 130	2 542	37 441	5 341	2	.	.	14 2 87 015
-	-	-	-	1	.	.	14 2 87 020
.	.	.	.	3	513	3 613	14 2 87 040
-	-	-	-	-	-	-	14 2 87 090
6 440	4 551	60 840	11 783	8	5 045	11 186	14 2 87 100
4 039	2 281	25 695	274	4	403	1 840	14 2 87 110
.	.	.	.	1	.	.	14 2 87 120
13 342	8 140	157 482	39 970	10	6 447	7 712	14 2 87 140
.	.	.	.	1	.	.	14 2 87 160
2 231	550	10 303	226	3	650	4 012	14 2 87 170
.	.	.	.	1	.	.	14 2 87 180
.	.	.	.	2	.	.	14 2 87 190
.	.	.	.	1	.	.	14 2 87 230
-	-	-	-	-	-	-	14 2 87 240
.	.	.	.	1	.	.	14 2 87 260
6 209	6 484	69 960	40 740	7	1 647	3 375	14 2 87 270
18 407	13 034	117 026	30 507	15	5 433	4 660	14 2 87 290
.	.	.	.	-	-	-	14 2 87 300
-	-	-	-	-	-	-	14 2 87 310
-	-	-	-	-	-	-	14 2 87 320
-	-	-	-	-	-	-	14 2 87 330
-	-	-	-	-	-	-	14 2 87 350
15 085	5 584	178 561	2 393	7	3 315	3 868	14 2 87 370
-	-	-	-	-	-	-	14 2 87 380
3 752	2 598	18 829	2 267	4	1 163	4 066	14 2 87 390
-	-	-	-	-	-	-	14 2 87 400
71 384	49 208	545 541	111 764	63	33 809	6 403	14 2 90
.	.	.	.	2	.	.	14 2 90 010
1 944	1 805	11 638	4 430	2	.	.	14 2 90 020
2 281	1 260	11 072	450	5	1 252	6 589	14 2 90 080
.	.	.	.	2	.	.	14 2 90 100
21 765	12 234	187 396	27 777	14	6 752	4 775	14 2 90 130
.	.	.	.	2	.	.	14 2 90 140
12 278	14 358	131 702	57 736	10	15 770	14 455	14 2 90 150
.	.	.	.	2	.	.	14 2 90 180
.	.	.	.	2	.	.	14 2 90 200
2 324	1 104	18 138	1 682	2	.	.	14 2 90 220
.	.	.	.	1	.	.	14 2 90 260
.	.	.	.	2	.	.	14 2 90 350
.	.	.	.	1	.	.	14 2 90 360
.	.	.	.	1	.	.	14 2 90 380
6 577	3 047	40 265	3 721	2	.	.	14 2 90 410
.	.	.	.	1	.	.	14 2 90 440
5 796	5 375	42 293	3 475	12	553	1 205	14 2 90 450

Regierungsbezirk Dresden

Schlüssel- nummer	Kreis Gemeinde	Bauhauptgewerbe		
		Juni 2003 (Totalerhebung)		
		Betriebe	tätige Personen	Gesamtumsatz 2002 in 1 000 €
		114	115	116
14 2 87	Kreis Sächsische Schweiz	224	2 382	162 981
14 2 87 015	Bad Gottleuba-Berggießhübel, Stadt	12	62	3 388
14 2 87 020	Bad Schandau, Stadt	5	38	1 916
14 2 87 040	Bahretal	3	11	387
14 2 87 090	Dohma	6	26	924
14 2 87 100	Dohna, Stadt	13	86	3 372
14 2 87 110	Dürrröhrsdorf-Dittersbach	13	140	7 618
14 2 87 120	Gohrisch	7	67	2 901
14 2 87 140	Heidenau, Stadt	16	276	37 995
14 2 87 160	Hohnstein, Stadt	6	22	687
14 2 87 170	Hohwald	12	64	2 899
14 2 87 180	Kirnitzschtal	4	40	1 662
14 2 87 190	Königstein/Sächs.Schweiz, Stadt	5	474	37 192
14 2 87 230	Liebstadt, Stadt	3	65	4 321
14 2 87 240	Lohmen	5	83	5 788
14 2 87 260	Müglitztal	3	8	221
14 2 87 270	Neustadt i. Sa., Stadt	8	64	5 054
14 2 87 290	Pirna, Stadt	47	397	22 946
14 2 87 300	Porschdorf	2	.	.
14 2 87 310	Rathen, Kurort	-	-	-
14 2 87 320	Rathmannsdorf	5	28	1 639
14 2 87 330	Reinhardtsdorf-Schöna	1	.	.
14 2 87 350	Rosenthal-Bielatal	2	.	.
14 2 87 370	Sebnitz, Stadt	19	206	11 777
14 2 87 380	Stadt Wehlen, Stadt	2	.	.
14 2 87 390	Stolpen, Stadt	19	129	5 645
14 2 87 400	Struppen	6	42	1 721
14 2 90	Weißeritzkreis	206	2 522	184 645
14 2 90 010	Altenberg, Stadt	10	62	3 520
14 2 90 020	Bannewitz	23	237	14 699
14 2 90 080	Dippoldiswalde, Stadt	15	215	12 278
14 2 90 100	Dorfhain	3	.	.
14 2 90 130	Freital, Stadt	46	643	48 707
14 2 90 140	Geising, Stadt	8	77	3 923
14 2 90 150	Glashütte, Stadt	8	121	6 746
14 2 90 180	Hartmannsdorf-Reichenau	6	45	1 807
14 2 90 200	Hermsdorf/Erzgeb.	1	.	.
14 2 90 220	Höckendorf	4	16	698
14 2 90 260	Kreischa	10	43	2 301
14 2 90 350	Pretzschendorf	6	42	2 167
14 2 90 360	Rabenau, Stadt	11	43	1 944
14 2 90 380	Reinhardtsgrμμα	6	38	1 998
14 2 90 410	Schmiedeberg	9	108	4 348
14 2 90 440	Tharandt, Stadt	11	114	6 542
14 2 90 450	Wilsdruff, Stadt	29	630	65 434

Regierungsbezirk Dresden

Ausbaugewerbe			Baugenehmigungen 2003				Schlüssel- nummer
Juni 2003 (Jährliche Erhebung)			Errichtung neuer Gebäude				
Betriebe	tätige Personen	Gesamtumsatz 2002 in 1 000 €	Wohn- gebäude	darunter mit		Nichtwohn- gebäude	
				1 Wohnung	2 Wohnungen		
117	118	119	120	121	122	123	
53	1 075	70 848	183	152	20	35	14 2 87
1	.	.	9	9	-	2	14 2 87 015
2	.	.	1	-	-	2	14 2 87 020
-	-	-	2	2	-	2	14 2 87 040
2	.	.	2	2	-	-	14 2 87 090
4	86	5 357	9	9	-	3	14 2 87 100
2	.	.	9	9	-	3	14 2 87 110
1	.	.	4	3	1	-	14 2 87 120
7	139	10 422	13	12	1	1	14 2 87 140
1	.	.	1	-	1	1	14 2 87 160
1	.	.	9	9	-	3	14 2 87 170
-	-	-	2	1	1	-	14 2 87 180
-	-	-	5	2	-	-	14 2 87 190
-	-	-	2	2	-	1	14 2 87 230
1	.	.	15	14	-	2	14 2 87 240
-	-	-	3	3	-	2	14 2 87 260
5	116	7 408	15	14	-	-	14 2 87 270
17	339	24 313	53	39	13	6	14 2 87 290
-	-	-	1	-	1	-	14 2 87 300
-	-	-	1	-	-	2	14 2 87 310
-	-	-	-	-	-	-	14 2 87 320
-	-	-	3	3	-	2	14 2 87 330
1	.	.	3	3	-	1	14 2 87 350
6	166	9 668	3	3	-	-	14 2 87 370
1	.	.	7	5	1	-	14 2 87 380
1	.	.	7	5	-	2	14 2 87 390
-	-	-	4	3	1	-	14 2 87 400
39	796	63 732	210	184	22	31	14 2 90
2	.	.	2	1	1	1	14 2 90 010
2	.	.	22	19	3	-	14 2 90 020
3	61	3 796	22	18	4	3	14 2 90 080
-	-	-	3	2	-	-	14 2 90 100
13	185	10 668	80	72	7	11	14 2 90 130
1	.	.	-	-	-	-	14 2 90 140
2	.	.	2	1	-	-	14 2 90 150
1	.	.	1	-	1	-	14 2 90 180
-	-	-	1	1	-	-	14 2 90 200
2	.	.	1	1	-	1	14 2 90 220
-	-	-	17	16	1	3	14 2 90 260
-	-	-	1	1	-	1	14 2 90 350
1	.	.	7	7	-	-	14 2 90 360
-	-	-	3	3	-	-	14 2 90 380
4	178	12 965	7	4	3	3	14 2 90 410
2	.	.	8	7	-	1	14 2 90 440
6	161	20 341	33	31	2	7	14 2 90 450

Regierungsbezirk Dresden

Schlüssel- nummer	Kreis Gemeinde	Baugenehmigungen 2003					Wohnfläche in m²
		Wohnungen in Wohn- und Nichtwohnggeb.	davon mit ... Räumen				
			1 und 2	3	4	5 und mehr	
		124	125	126	127	128	129
14 2 87	Kreis Sächsische Schweiz	259	12	39	36	172	31 583
14 2 87 015	Bad Gottleuba-Berggießhübel, Stadt	15	3	1	2	9	1 418
14 2 87 020	Bad Schandau, Stadt	2	3	1	-4	2	112
14 2 87 040	Bahretal	4	-	-	-	4	679
14 2 87 090	Dohma	2	-	-	-	2	329
14 2 87 100	Dohna, Stadt	8	-2	-1	-	11	1 426
14 2 87 110	Dürrröhrsdorf-Dittersbach	10	1	1	2	6	1 080
14 2 87 120	Gohrisch	8	-	3	-	5	1 061
14 2 87 140	Heidenau, Stadt	-1	-7	-11	4	13	1 356
14 2 87 160	Hohnstein, Stadt	4	-	3	-1	2	347
14 2 87 170	Hohwald	11	-	-	-	11	1 514
14 2 87 180	Kirnitzschtal	6	1	5	-1	1	427
14 2 87 190	Königstein/Sächs.Schweiz, Stadt	18	1	10	5	2	1 183
14 2 87 230	Liebstadt, Stadt	2	-	-1	-	3	405
14 2 87 240	Lohmen	18	1	-	1	16	2 156
14 2 87 260	Müglitztal	3	-	-	-1	4	435
14 2 87 270	Neustadt i. Sa., Stadt	20	-	1	7	12	2 209
14 2 87 290	Pirna, Stadt	82	16	13	9	44	9 081
14 2 87 300	Porschdorf	2	-1	-	3	-	245
14 2 87 310	Rathen, Kurort	-15	-19	2	4	-2	248
14 2 87 320	Rathmannsdorf	-	-	-	-	-	73
14 2 87 330	Reinhardtsdorf-Schöna	5	1	1	1	2	471
14 2 87 350	Rosenthal-Bielatal	3	-	-	-	3	323
14 2 87 370	Sebnitz, Stadt	6	-3	1	2	6	972
14 2 87 380	Stadt Wehlen, Stadt	13	3	2	2	6	1 222
14 2 87 390	Stolpen, Stadt	27	13	7	2	5	2 036
14 2 87 400	Struppen	6	1	1	-1	5	775
14 2 90	Weißeritzkreis	285	9	12	46	218	34 957
14 2 90 010	Altenberg, Stadt	3	-	-	-	3	454
14 2 90 020	Bannewitz	27	1	2	4	20	3 051
14 2 90 080	Dippoldiswalde, Stadt	27	-	-	5	22	3 176
14 2 90 100	Dorfhain	5	-	-	1	4	496
14 2 90 130	Freital, Stadt	99	3	2	12	82	12 939
14 2 90 140	Geising, Stadt	-1	-	-	-	-1	317
14 2 90 150	Glashütte, Stadt	10	6	2	-1	3	908
14 2 90 180	Hartmannsdorf-Reichenau	4	-	1	-1	4	470
14 2 90 200	Hermsdorf/Erzgeb.	1	-	-	-	1	108
14 2 90 220	Höckendorf	6	-	2	3	1	579
14 2 90 260	Kreischa	21	-	-	6	15	2 896
14 2 90 350	Pretzschendorf	8	1	-	2	5	638
14 2 90 360	Rabenau, Stadt	9	-	-	-	9	1 041
14 2 90 380	Reinhardtsgrimma	4	-1	-1	2	4	506
14 2 90 410	Schmiedeberg	11	-	4	3	4	995
14 2 90 440	Tharandt, Stadt	9	-	-4	4	9	1 434
14 2 90 450	Wilsdruff, Stadt	42	-1	4	6	33	4 949

Regierungsbezirk Dresden

Baufertigstellungen 2003									Schlüssel- nummer
Errichtung neuer Gebäude			Wohnungen in Wohn- und Nichtwohngeb.	davon mit ... Räumen				Wohnfläche in m²	
Wohn- gebäude	dar. mit 1 und 2 Wohnungen	Nichtwohn- gebäude		1 und 2	3	4	5 und mehr		
130	131	132	133	134	135	136	137	138	
159	149	24	317	28	63	36	190	33 426	14 2 87
5	5	3	9	-	1	4	4	1 035	14 2 87 015
-	-	2	4	2	2	-	-	303	14 2 87 020
4	4	1	7	-	-	2	5	875	14 2 87 040
-	-	-	1	-2	-	1	2	340	14 2 87 090
6	6	1	8	-2	-5	5	10	1 184	14 2 87 100
9	9	-	12	1	-	1	10	1 748	14 2 87 110
2	2	1	2	-1	3	-2	2	582	14 2 87 120
19	19	3	8	-3	-14	-1	26	2 582	14 2 87 140
3	3	-	4	-	2	-	2	402	14 2 87 160
7	6	1	46	3	36	-	7	2 595	14 2 87 170
3	2	-	7	-	1	4	2	592	14 2 87 180
4	3	-	7	-	1	1	5	762	14 2 87 190
2	2	1	2	-	-	-	2	233	14 2 87 230
6	5	1	8	1	-1	2	6	955	14 2 87 240
6	6	-	20	4	1	1	14	2 501	14 2 87 260
7	5	1	23	7	4	8	4	1 779	14 2 87 270
50	47	4	93	3	25	11	54	9 763	14 2 87 290
2	2	-	2	-	-	-1	3	223	14 2 87 300
-	-	2	-	-	-	-	-	-30	14 2 87 310
-	-	1	3	3	1	-2	1	231	14 2 87 320
1	1	-	1	-	-	-2	3	199	14 2 87 330
2	2	-	7	-	-	-	7	775	14 2 87 350
3	3	-	6	-	1	2	3	512	14 2 87 370
5	5	-	5	-	-	-	5	682	14 2 87 380
8	7	2	25	12	5	-	8	1 870	14 2 87 390
5	5	-	7	-	-	2	5	733	14 2 87 400
250	242	27	380	16	44	74	246	42 693	14 2 90
4	4	1	4	-	-	-	4	702	14 2 90 010
80	75	-	106	2	9	34	61	11 902	14 2 90 020
9	9	2	16	-1	-	3	14	2 006	14 2 90 080
1	1	-	3	2	-	1	-	254	14 2 90 100
63	63	6	97	4	26	4	63	10 735	14 2 90 130
2	2	-	2	-	-	1	1	275	14 2 90 140
4	4	2	5	-	-	1	4	660	14 2 90 150
-	-	1	-	-	-	-	-	-	14 2 90 180
1	1	-	2	-	2	-	-	123	14 2 90 200
2	2	1	8	2	-	3	3	761	14 2 90 220
19	18	3	26	2	1	6	17	2 827	14 2 90 260
4	4	-	11	1	-	3	7	956	14 2 90 350
6	6	-	10	-	1	3	6	1 091	14 2 90 360
9	8	-	15	-	-	3	12	1 896	14 2 90 380
4	4	2	8	1	2	4	1	685	14 2 90 410
11	10	-	18	-	-3	3	18	2 853	14 2 90 440
31	31	9	49	3	6	5	35	4 967	14 2 90 450

Regierungsbezirk Dresden

Schlüssel- nummer	Kreis Gemeinde	Fortschreibung des Gebäude- und Wohnungsbestandes				
		Bestand an Wohnge- bäuden	darunter mit 1 oder 2 Wohnungen	Bestand an Wohnungen in		
				insge- samt	davon mit ... Räumen	
					1	2
		139	140	141	142	143
14 2 87	Kreis Sächsische Schweiz	27 572	20 657	75 025	701	5 201
14 2 87 015	Bad Gottleuba-Berggießhübel, Stadt	1 496	1 231	3 145	80	119
14 2 87 020	Bad Schandau, Stadt	760	528	2 012	26	128
14 2 87 040	Bahretal	602	518	1 081	9	37
14 2 87 090	Dohma	493	426	906	5	46
14 2 87 100	Dohna, Stadt	1 413	1 170	2 815	16	135
14 2 87 110	Dürrröhrsdorf-Dittersbach	1 180	1 051	2 127	36	61
14 2 87 120	Gohrisch	611	521	1 099	19	51
14 2 87 140	Heidenau, Stadt	1 906	849	9 763	60	847
14 2 87 160	Hohnstein, Stadt	1 007	896	1 738	8	69
14 2 87 170	Hohwald	1 232	1 098	2 151	18	72
14 2 87 180	Kirnitzschtal	622	554	1 027	10	65
14 2 87 190	Königstein/Sächs.Schweiz, Stadt	679	471	1 675	12	92
14 2 87 230	Liebstadt, Stadt	418	363	734	1	39
14 2 87 240	Lohmen	786	688	1 521	5	33
14 2 87 260	Müglitztal	563	487	1 037	2	51
14 2 87 270	Neustadt i. Sa., Stadt	1 547	1 007	5 476	17	389
14 2 87 290	Pirna, Stadt	5 852	3 638	22 991	241	2 209
14 2 87 300	Porschdorf	320	259	673	2	26
14 2 87 310	Rathen, Kurort	120	88	263	12	36
14 2 87 320	Rathmannsdorf	272	203	599	4	40
14 2 87 330	Reinhardtsdorf-Schöna	464	401	855	4	37
14 2 87 350	Rosenthal-Bielatal	544	499	864	5	41
14 2 87 370	Sebnitz, Stadt	1 964	1 347	5 625	73	345
14 2 87 380	Stadt Wehlen, Stadt	462	367	902	8	45
14 2 87 390	Stolpen, Stadt	1 485	1 301	2 672	17	138
14 2 87 400	Struppen	774	696	1 274	11	50
14 2 90	Weißeritzkreis	24 468	19 018	57 661	490	2 351
14 2 90 010	Altenberg, Stadt	1 499	1 201	3 344	75	189
14 2 90 020	Bannewitz	2 012	1 679	4 104	75	197
14 2 90 080	Dippoldiswalde, Stadt	2 183	1 734	4 891	26	247
14 2 90 100	Dorfhain	305	263	546	2	20
14 2 90 130	Freital, Stadt	6 192	4 002	20 032	44	526
14 2 90 140	Geising, Stadt	897	786	1 588	7	69
14 2 90 150	Glashütte, Stadt	1 036	771	2 451	14	100
14 2 90 180	Hartmannsdorf-Reichenau	341	303	572	1	25
14 2 90 200	Hermsdorf/Erzgeb.	268	230	493	3	18
14 2 90 220	Höckendorf	729	607	1 440	68	50
14 2 90 260	Kreischa	979	807	1 899	21	119
14 2 90 350	Pretzschendorf	1 150	996	2 191	8	117
14 2 90 360	Rabenau, Stadt	1 013	783	2 190	18	85
14 2 90 380	Reinhardtsgrμμα	791	735	1 223	3	47
14 2 90 410	Schmiedeberg	1 111	877	2 358	6	107
14 2 90 440	Tharandt, Stadt	1 224	984	2 476	67	106
14 2 90 450	Wilsdruff, Stadt	2 738	2 260	5 863	52	329

Regierungsbezirk Dresden

am 31. Dezember 2003							Wohnungen je 1 000 Einwohner	Schlüssel- nummer
Wohn- und Nichtwohngebäuden								
davon mit ... Räumen					Wohnfläche in 1 000 m²			
3	4	5	6	7 und mehr	darin Räume			
144	145	146	147	148	149	150	151	
20 453	26 311	12 844	5 754	3 761	28 796	51 991	526	14 2 87
868	982	531	331	234	1 803	2 320	504	14 2 87 015
622	682	345	118	91	697	1 412	642	14 2 87 020
274	324	201	146	90	731	881	455	14 2 87 040
198	249	203	117	88	657	705	418	14 2 87 090
768	842	516	332	206	1 551	2 220	462	14 2 87 100
453	635	449	268	225	1 713	1 673	436	14 2 87 110
287	320	203	117	102	793	857	491	14 2 87 120
3 046	3 855	1 579	250	126	984	5 908	581	14 2 87 140
334	519	395	212	201	1 555	1 393	455	14 2 87 160
460	679	442	263	217	1 669	1 678	438	14 2 87 170
208	289	214	137	104	786	795	462	14 2 87 180
576	502	278	134	81	628	1 178	558	14 2 87 190
139	239	160	100	56	427	572	522	14 2 87 230
299	620	302	154	108	815	1 145	455	14 2 87 240
284	310	194	117	79	599	781	455	14 2 87 260
1 617	2 240	710	324	179	1 340	3 526	511	14 2 87 270
6 456	8 686	3 510	1 285	604	4 594	14 867	566	14 2 87 290
171	236	133	54	51	394	489	506	14 2 87 300
46	83	40	22	24	182	187	590	14 2 87 310
159	195	123	49	29	217	421	531	14 2 87 320
195	275	156	119	69	528	634	521	14 2 87 330
178	219	211	115	95	743	699	475	14 2 87 350
1 750	1 961	897	363	236	1 783	3 790	605	14 2 87 370
219	292	193	83	62	485	700	522	14 2 87 380
563	732	587	374	261	1 995	2 121	427	14 2 87 390
283	345	272	170	143	1 127	1 041	455	14 2 87 400
12 587	16 891	10 994	7 635	6 713	51 275	41 187	467	14 2 90
818	1 041	619	356	246	1 882	2 390	530	14 2 90 010
1 176	1 128	774	503	251	1 939	3 137	383	14 2 90 020
1 013	1 722	1 037	516	330	2 525	3 577	446	14 2 90 080
124	189	98	63	50	390	401	431	14 2 90 100
3 577	4 906	3 532	3 486	3 961	30 156	13 203	510	14 2 90 130
375	524	335	157	121	954	1 187	475	14 2 90 140
557	995	447	205	133	998	1 702	524	14 2 90 150
71	155	137	101	82	650	473	452	14 2 90 180
94	165	96	57	60	441	378	466	14 2 90 200
323	424	300	164	111	849	1 083	453	14 2 90 220
481	560	372	183	163	1 276	1 441	423	14 2 90 260
427	643	519	298	179	1 364	1 644	478	14 2 90 350
623	742	414	195	113	854	1 563	462	14 2 90 360
226	329	265	199	154	1 174	1 021	396	14 2 90 380
588	813	438	217	189	1 436	1 666	469	14 2 90 410
575	718	525	288	197	1 516	1 885	437	14 2 90 440
1 539	1 837	1 086	647	373	2 871	4 436	427	14 2 90 450

Regierungsbezirk Dresden

Schlüssel- nummer	Kreis Gemeinde	Tourismus 2003				Straßenver- kehrsunfälle insgesamt (ohne sonst.)
		geöffnete Beherber- gungsstätten	angebotene Gästebetten	Ankünfte	Übernach- tungen	
		152	153	154	155	156
14 2 87	Kreis Sächsische Schweiz	215	9 456	317 082	1 261 870	869
14 2 87 015	Bad Gottleuba-Berggießhübel, Stadt	17	1 315	22 723	283 940	41
14 2 87 020	Bad Schandau, Stadt	32	1 599	51 236	272 697	17
14 2 87 040	Bahretal	-	-	-	-	11
14 2 87 090	Dohma	1	.	.	.	20
14 2 87 100	Dohna, Stadt	1	.	.	.	25
14 2 87 110	Dürrröhrsdorf-Dittersbach	1	.	.	.	43
14 2 87 120	Gohrisch	18	906	29 436	104 010	9
14 2 87 140	Heidenau, Stadt	7	230	11 652	25 041	95
14 2 87 160	Hohnstein, Stadt	15	588	19 839	51 763	32
14 2 87 170	Hohwald	3	46	917	1 764	38
14 2 87 180	Kirnitzschtal	19	475	16 135	45 192	17
14 2 87 190	Königstein/Sächs.Schweiz, Stadt	9	335	15 628	45 682	19
14 2 87 230	Liebstadt, Stadt	1	.	.	.	9
14 2 87 240	Lohmen	3	247	13 661	34 638	24
14 2 87 260	Müglitztal	1	.	.	.	19
14 2 87 270	Neustadt i. Sa., Stadt	5	152	5 401	15 316	37
14 2 87 290	Pirna, Stadt	14	725	31 937	87 545	273
14 2 87 300	Porschdorf	2	.	.	.	6
14 2 87 310	Rathen, Kurort	15	624	25 739	82 612	2
14 2 87 320	Rathmannsdorf	1	.	.	.	2
14 2 87 330	Reinhardtsdorf-Schöna	5	316	8 154	22 429	2
14 2 87 350	Rosenthal-Bielatal	4	95	1 132	3 612	8
14 2 87 370	Sebnitz, Stadt	17	861	32 593	101 738	45
14 2 87 380	Stadt Wehlen, Stadt	12	353	9 871	31 297	6
14 2 87 390	Stolpen, Stadt	7	229	9 375	22 955	46
14 2 87 400	Struppen	5	135	6 692	18 083	23
14 2 90	Weißeritzkreis	133	6 798	249 563	1 045 816	561
14 2 90 010	Altenberg, Stadt	52	2 496	87 551	335 868	40
14 2 90 020	Bannewitz	8	177	7 951	17 671	45
14 2 90 080	Dippoldiswalde, Stadt	9	239	8 789	17 010	59
14 2 90 100	Dorfhain	-	-	-	-	5
14 2 90 130	Freital, Stadt	7	311	16 452	37 164	148
14 2 90 140	Geising, Stadt	8	270	8 632	23 825	13
14 2 90 150	Glashütte, Stadt	1	.	.	.	20
14 2 90 180	Hartmannsdorf-Reichenau	1	.	.	.	6
14 2 90 200	Hermsdorf/Erzgeb.	4	224	8 600	19 843	6
14 2 90 220	Höckendorf	2	.	.	.	13
14 2 90 260	Kreischa	7	1 437	23 426	416 019	25
14 2 90 350	Pretzschendorf	2	.	.	.	11
14 2 90 360	Rabenau, Stadt	7	231	8 085	16 640	13
14 2 90 380	Reinhardtsgrimma	2	.	.	.	16
14 2 90 410	Schmiedeberg	5	219	6 921	22 016	28
14 2 90 440	Tharandt, Stadt	9	324	11 473	28 557	25
14 2 90 450	Wilsdruff, Stadt	9	654	51 924	87 704	88

Regierungsbezirk Dresden

Schwerwiegende Unfälle mit Sachschaden 2003		Straßenverkehrsunfälle mit Personenschaden 2003				Kraftfahrzeugbestand am 1. Januar 2004			Schlüsselnummer
im engeren Sinne	unter Alkoholeinwirkung	insgesamt	verunglückte Personen			insgesamt	darunter		
			Getötete	Schwer-verletzte	Leicht-verletzte		Pkw	Krafträder	
157	158	159	160	161	162	163	164	165	
178	40	651	9	205	611	92 294	78 667	4 617	14 2 87
5	1	35	-	10	34	4 601	3 762	328	14 2 87 015
1	1	15	-	5	13	2 049	1 745	104	14 2 87 020
2	1	8	-	3	6	2 028	1 628	129	14 2 87 040
4	1	15	1	11	14	1 539	1 330	98	14 2 87 090
9	1	15	1	7	15	4 443	3 641	243	14 2 87 100
15	1	27	1	14	23	3 627	2 957	221	14 2 87 110
2	-	7	-	-	8	1 465	1 233	87	14 2 87 120
21	2	72	-	23	71	9 510	8 328	393	14 2 87 140
9	2	21	-	12	14	2 418	1 993	167	14 2 87 160
5	3	30	2	15	23	3 412	2 761	169	14 2 87 170
3	-	14	-	6	10	1 612	1 329	95	14 2 87 180
4	-	15	-	3	21	1 784	1 451	90	14 2 87 190
-	1	8	1	5	4	1 152	950	49	14 2 87 230
3	2	19	-	5	17	2 220	1 935	122	14 2 87 240
6	2	11	1	4	8	1 734	1 442	122	14 2 87 260
11	1	25	-	6	26	6 217	5 584	206	14 2 87 270
49	14	210	1	41	211	24 170	21 068	998	14 2 87 290
3	1	2	-	3	-	935	808	63	14 2 87 300
-	-	2	-	-	3	249	231	5	14 2 87 310
-	-	2	-	-	2	723	597	57	14 2 87 320
-	-	2	-	1	2	1 209	1 002	79	14 2 87 330
2	1	5	-	1	5	1 377	1 175	76	14 2 87 350
9	4	32	-	9	27	5 396	4 685	267	14 2 87 370
-	-	6	-	1	6	1 160	992	70	14 2 87 380
12	1	33	1	15	27	4 449	3 636	222	14 2 87 390
3	-	20	-	5	21	1 865	1 603	96	14 2 87 400
121	45	395	12	137	357	85 852	72 545	4 347	14 2 90
4	5	31	1	16	20	4 321	3 739	206	14 2 90 010
9	2	34	3	14	35	7 335	6 260	404	14 2 90 020
11	6	42	1	11	38	8 145	6 859	386	14 2 90 080
-	1	4	-	5	2	924	792	68	14 2 90 100
32	13	103	1	18	98	24 208	21 279	1 080	14 2 90 130
1	-	12	-	8	9	2 423	1 968	136	14 2 90 140
4	2	14	-	1	15	3 428	2 893	162	14 2 90 150
-	-	6	-	5	3	1 043	833	48	14 2 90 180
2	1	3	-	2	1	772	640	40	14 2 90 200
2	2	9	1	5	4	2 392	1 979	143	14 2 90 220
6	1	18	-	6	30	3 279	2 706	203	14 2 90 260
3	1	7	2	4	3	3 441	2 848	172	14 2 90 350
1	1	11	-	6	7	3 459	2 896	224	14 2 90 360
4	-	12	-	6	12	2 377	1 920	151	14 2 90 380
3	2	23	2	6	22	3 552	2 964	217	14 2 90 410
8	1	16	-	5	16	3 770	3 201	201	14 2 90 440
31	7	50	1	19	42	10 105	8 063	462	14 2 90 450

Regierungsbezirk Dresden

Schlüssel- nummer	Kreis Gemeinde	Ist-Aufkommen an Gemeindesteuern 2003 in 1 000 €				
		Grund- steuer A	Grund- steuer B	Gewerbe- steuer	Gemeindeanteil an der Ein- kommensteuer	Gemeindeanteil an der Umsatzsteuer
		166	167	168	169	170
14 2 87	Kreis Sächsische Schweiz	547	10 338	14 737	10 622	3 453
14 2 87 015	Bad Gottleuba-Berggießhübel, Stadt	53	513	601	468	109
14 2 87 020	Bad Schandau, Stadt	6	277	243	218	95
14 2 87 040	Bahretal	28	156	126	146	40
14 2 87 090	Dohma	16	128	98	137	39
14 2 87 100	Dohna, Stadt	26	450	865	489	142
14 2 87 110	Dürrröhrsdorf-Dittersbach	40	299	668	308	77
14 2 87 120	Gohrisch	15	145	64	141	18
14 2 87 140	Heidenau, Stadt	7	1 349	3 188	1 456	486
14 2 87 160	Hohnstein, Stadt	52	259	57	211	34
14 2 87 170	Hohwald	35	344	338	263	81
14 2 87 180	Kirnitzschtal	19	126	20	112	12
14 2 87 190	Königstein/Sächs.Schweiz, Stadt	7	259	-306	190	133
14 2 87 230	Liebstadt, Stadt	29	100	114	96	19
14 2 87 240	Lohmen	16	131	138	222	53
14 2 87 260	Müglitztal	13	130	652	140	23
14 2 87 270	Neustadt i. Sa., Stadt	17	841	489	865	281
14 2 87 290	Pirna, Stadt	35	3 085	5 957	3 383	1 289
14 2 87 300	Porschdorf	8	69	29	81	8
14 2 87 310	Rathen, Kurort	1	49	34	32	5
14 2 87 320	Rathmannsdorf	3	68	17	69	18
14 2 87 330	Reinhardtsdorf-Schöna	13	88	48	85	10
14 2 87 350	Rosenthal-Bielatal	13	107	-4	97	18
14 2 87 370	Sebnitz, Stadt	16	748	1 052	694	306
14 2 87 380	Stadt Wehlen, Stadt	0	94	1	127	20
14 2 87 390	Stolpen, Stadt	58	352	231	413	121
14 2 87 400	Struppen	21	172	16	180	18
14 2 90	Weißeritzkreis	495	8 860	12 567	10 062	2 653
14 2 90 010	Altenberg, Stadt	17	602	316	448	106
14 2 90 020	Bannewitz	28	676	531	1 058	185
14 2 90 080	Dippoldiswalde, Stadt	43	836	596	856	368
14 2 90 100	Dorfhain	7	77	104	107	14
14 2 90 130	Freital, Stadt	24	2 898	2 715	3 441	738
14 2 90 140	Geising, Stadt	26	215	72	176	71
14 2 90 150	Glashütte, Stadt	23	315	1 955	328	85
14 2 90 180	Hartmannsdorf-Reichenau	14	83	20	65	24
14 2 90 200	Hermsdorf/Erzgeb.	9	72	30	63	10
14 2 90 220	Höckendorf	24	166	193	222	54
14 2 90 260	Kreischa	33	315	198	383	85
14 2 90 350	Pretzschendorf	39	283	778	307	125
14 2 90 360	Rabenau, Stadt	17	280	585	383	53
14 2 90 380	Reinhardtsgrimma	35	172	115	201	27
14 2 90 410	Schmiedeberg	19	359	1 050	350	122
14 2 90 440	Tharandt, Stadt	25	359	200	517	69
14 2 90 450	Wilsdruff, Stadt	115	1 152	3 109	1 158	518

Regierungsbezirk Dresden

Hebesätze in %			Realsteuer- aufbringungs- kraft 2003	Steuereinnahmekraft 2003		Schuldenstand am 31.12.2003		Personal- stand am 30. Juni 2003	Schlüssel- nummer
Grund- steuer A	Grund- steuer B	Gewerbe- steuer		insgesamt	je Einwohner	insgesamt	je Einwohner		
				1 000 €	1 000 €	€	1 000 €		
171	172	173	174	175	176	177	178	179	
286	387	390	27 334	38 461	269	133 913	935	2 271	14 2 87
340	425	400	1 170	1 630	260	6 724	1 072	78	14 2 87 015
300	395	400	550	816	257	3 019	952	52	14 2 87 020
280	385	380	336	496	207	1 709	713	23	14 2 87 040
275	360	380	271	427	198	239	111	12	14 2 87 090
250	340	390	1 497	1 955	325	-	-	60	14 2 87 100
270	350	365	1 154	1 396	284	2 776	566	56	14 2 87 110
290	390	400	238	385	172	884	395	13	14 2 87 120
280	380	380	4 947	6 235	371	14 090	839	158	14 2 87 140
305	420	430	363	597	156	2 183	569	54	14 2 87 160
275	370	400	774	1 053	212	2 051	413	46	14 2 87 170
290	360	370	189	308	139	273	123	19	14 2 87 180
280	360	400	-5	378	126	4 300	1 436	35	14 2 87 190
310	410	400	246	339	239	1 569	1 103	14	14 2 87 230
275	360	370	324	569	170	1 729	515	58	14 2 87 240
250	340	380	881	909	395	966	420	32	14 2 87 260
300	400	400	1 402	2 452	226	8 597	794	87	14 2 87 270
300	410	400	9 319	12 829	315	30 653	753	386	14 2 87 290
275	370	380	118	200	149	6	4	10	14 2 87 300
270	350	400	95	125	273	248	543	3	14 2 87 310
280	410	400	91	175	158	-	-	3	14 2 87 320
280	370	390	164	249	150	653	392	28	14 2 87 330
260	350	380	138	254	139	659	361	8	14 2 87 350
300	380	380	1 981	2 766	294	8 730	929	146	14 2 87 370
305	390	400	103	250	144	2 059	1 191	17	14 2 87 380
270	350	370	741	1 226	197	3 543	569	46	14 2 87 390
270	350	380	246	441	155	1 881	662	21	14 2 87 400
274	368	381	24 213	34 353	278	129 480	1 048	1 632	14 2 90
300	360	380	1 061	1 550	245	4 974	785	125	14 2 90 010
270	365	370	1 398	2 529	237	13 459	1 264	113	14 2 90 020
280	365	375	1 661	2 760	251	12 548	1 141	135	14 2 90 080
320	390	400	196	297	233	2 145	1 686	9	14 2 90 100
280	380	380	6 168	9 789	249	25 617	651	252	14 2 90 130
275	360	370	358	590	175	2 986	884	54	14 2 90 140
250	350	400	2 414	2 446	518	2 633	558	58	14 2 90 150
280	370	370	130	215	169	1 292	1 014	10	14 2 90 180
280	370	400	122	189	178	810	763	7	14 2 90 200
250	330	350	466	699	220	277	87	47	14 2 90 220
260	360	365	627	1 053	237	3 541	797	39	14 2 90 260
270	350	365	1 258	1 523	329	4 563	986	53	14 2 90 350
270	365	380	973	1 289	271	2 526	532	52	14 2 90 360
310	395	385	337	542	176	2 484	806	30	14 2 90 380
250	360	380	1 577	1 833	359	3 077	602	60	14 2 90 410
275	365	380	655	1 200	212	8 224	1 453	62	14 2 90 440
275	365	380	4 811	5 849	427	21 380	1 561	101	14 2 90 450

Regierungsbezirk Dresden

Schlüssel- nummer	Kreis Gemeinde	Berein. Einnahmen der öffentlichen Kommunalhaushalte 2003 in 1 000 €				
		insgesamt	Einnahmen der laufenden Rechnung	darunter		Einnahmen der Kapital- rechnung
				Schlüsselzu- weis. v. Land	Gebühren, zweckg. Abg.	
		180	181	182	183	184
14 2 87	Kreis Sächsische Schweiz	278 982	214 826	77 116	21 579	64 156
14 2 87 015	Bad Gottleuba-Berggießhübel, Stadt	6 618	5 221	1 939	276	1 398
14 2 87 020	Bad Schandau, Stadt	8 890	3 474	790	309	5 416
14 2 87 040	Bahretal	2 872	1 835	709	99	1 037
14 2 87 090	Dohma	1 894	1 397	478	142	498
14 2 87 100	Dohna, Stadt	9 994	7 076	1 574	818	2 917
14 2 87 110	Dürrröhrsdorf-Dittersbach	4 294	3 872	1 284	165	421
14 2 87 120	Gohrisch	1 825	1 438	599	150	388
14 2 87 140	Heidenau, Stadt	21 587	16 464	4 857	2 077	5 123
14 2 87 160	Hohnstein, Stadt	3 370	2 852	1 171	36	518
14 2 87 170	Hohwald	4 888	3 584	1 659	181	1 304
14 2 87 180	Kirnitzschtal	1 499	1 261	522	33	238
14 2 87 190	Königstein/Sächs.Schweiz, Stadt	5 253	2 303	595	116	2 950
14 2 87 230	Liebstadt, Stadt	1 974	1 288	355	68	686
14 2 87 240	Lohmen	3 990	3 377	1 020	756	612
14 2 87 260	Müglitztal	4 682	3 253	508	228	1 429
14 2 87 270	Neustadt i. Sa., Stadt	11 373	8 607	3 920	412	2 765
14 2 87 290	Pirna, Stadt	56 860	45 200	16 694	1 437	11 660
14 2 87 300	Porschdorf	1 436	939	514	3	497
14 2 87 310	Rathen, Kurort	1 597	694	67	119	903
14 2 87 320	Rathmannsdorf	1 280	704	243	3	576
14 2 87 330	Reinhardtsdorf-Schöna	1 832	1 279	411	73	553
14 2 87 350	Rosenthal-Bielatal	1 451	1 200	526	99	250
14 2 87 370	Sebnitz, Stadt	13 186	9 519	2 941	383	3 667
14 2 87 380	Stadt Wehlen, Stadt	1 897	1 522	419	144	376
14 2 87 390	Stolpen, Stadt	5 422	4 592	2 015	77	830
14 2 87 400	Struppen	2 271	1 901	808	126	370
14 2 90	Weißeritzkreis	243 255	176 056	63 760	21 649	67 199
14 2 90 010	Altenberg, Stadt	15 786	8 100	1 916	1 166	7 686
14 2 90 020	Bannewitz	9 108	8 250	2 994	1 538	858
14 2 90 080	Dippoldiswalde, Stadt	13 550	10 636	3 398	1 458	2 914
14 2 90 100	Dorfhain	1 103	787	240	80	316
14 2 90 130	Freital, Stadt	46 421	31 526	14 618	1 461	14 895
14 2 90 140	Geising, Stadt	5 455	3 105	867	393	2 350
14 2 90 150	Glashütte, Stadt	10 688	4 749	193	449	5 939
14 2 90 180	Hartmannsdorf-Reichenau	1 551	995	464	46	556
14 2 90 200	Hermsdorf/Erzgeb.	1 457	824	287	71	633
14 2 90 220	Höckendorf	3 584	2 753	1 019	347	831
14 2 90 260	Kreischa	5 017	3 284	1 230	86	1 733
14 2 90 350	Pretzschendorf	5 681	4 599	1 341	284	1 083
14 2 90 360	Rabenau, Stadt	5 123	3 839	1 326	213	1 284
14 2 90 380	Reinhardtsgrimma	3 211	2 075	780	161	1 135
14 2 90 410	Schmiedeberg	10 344	5 173	1 159	199	5 171
14 2 90 440	Tharandt, Stadt	8 607	5 049	1 527	816	3 558
14 2 90 450	Wilsdruff, Stadt	17 269	11 338	2 678	377	5 931

Regierungsbezirk Dresden

Bereinigte Ausgaben der öffentlichen Kommunalhaushalte 2003 in 1 000 €							Finanzierungs- saldo 2003 in 1 000 €	Schlüssel- nummer
insgesamt	Ausgaben der laufenden Rechnung	darunter		Ausgaben der Kapital- rechnung	darunter			
		Personal- ausgaben	laufender Sachaufwand		Sach- investitionen	darunter Bau- maßnahmen		
185	186	187	188	189	190	191	192	
272 419	189 889	62 692	60 292	82 530	71 564	61 794	6 563	14 2 87
6 089	5 114	2 111	1 290	975	735	634	529	14 2 87 015
9 943	2 908	1 650	1 295	7 035	7 003	6 595	-1 053	14 2 87 020
3 161	1 703	713	269	1 458	1 458	1 342	-289	14 2 87 040
1 686	1 158	389	259	528	519	423	209	14 2 87 090
10 838	4 819	1 919	1 630	6 019	5 515	5 102	-844	14 2 87 100
4 404	3 479	1 425	906	925	839	678	-111	14 2 87 110
2 005	1 385	439	291	620	512	482	-180	14 2 87 120
21 695	14 305	5 149	3 874	7 391	7 471	6 997	-108	14 2 87 140
3 368	2 592	1 061	570	776	731	569	3	14 2 87 160
5 109	3 249	1 362	911	1 860	1 441	1 172	-221	14 2 87 170
1 566	1 293	358	280	273	272	141	-66	14 2 87 180
7 632	2 606	1 124	731	5 025	4 714	4 686	-2 379	14 2 87 190
2 301	1 241	427	333	1 060	1 057	994	-327	14 2 87 230
3 637	2 667	1 662	677	970	970	846	353	14 2 87 240
5 628	3 714	762	1 909	1 915	1 854	1 697	-946	14 2 87 260
10 684	7 388	2 857	1 212	3 295	2 616	2 397	689	14 2 87 270
57 466	39 532	12 494	12 431	17 934	11 291	8 702	-605	14 2 87 290
1 541	858	190	288	683	678	648	-105	14 2 87 300
1 666	607	126	249	1 058	1 057	1 041	-69	14 2 87 310
1 212	608	95	135	604	600	570	68	14 2 87 320
2 062	1 177	519	249	886	886	692	-230	14 2 87 330
1 745	1 320	271	326	425	411	340	-294	14 2 87 350
14 686	9 442	2 525	3 549	5 244	4 921	4 431	-1 500	14 2 87 370
2 688	1 637	537	289	1 051	914	775	-791	14 2 87 380
4 834	3 833	1 293	1 679	1 000	936	749	588	14 2 87 390
2 287	1 720	655	349	567	301	253	-16	14 2 87 400
244 056	162 159	58 808	52 486	81 897	75 603	67 664	-800	14 2 90
13 686	7 825	3 899	2 819	5 861	5 652	5 569	2 100	14 2 90 010
8 632	7 425	3 589	1 463	1 206	1 201	906	476	14 2 90 020
11 536	8 233	4 144	2 128	3 303	3 297	2 649	2 014	14 2 90 080
1 025	865	292	143	161	93	84	77	14 2 90 100
43 212	28 586	9 687	9 740	14 626	13 764	12 788	3 209	14 2 90 130
5 656	3 362	1 518	1 181	2 294	2 211	2 155	-201	14 2 90 140
13 297	4 071	1 912	1 306	9 226	9 210	8 767	-2 609	14 2 90 150
1 629	926	260	216	703	646	532	-78	14 2 90 180
1 234	690	224	191	543	523	502	223	14 2 90 200
3 309	2 243	1 365	447	1 067	1 060	829	275	14 2 90 220
4 972	2 836	1 027	537	2 135	2 075	1 700	45	14 2 90 260
5 176	3 515	1 824	1 008	1 661	1 619	1 479	505	14 2 90 350
4 662	3 046	1 514	799	1 616	1 600	1 526	461	14 2 90 360
2 938	1 908	904	388	1 030	866	821	273	14 2 90 380
14 749	4 652	2 005	1 671	10 096	7 596	7 451	-4 405	14 2 90 410
8 743	4 858	2 169	1 466	3 885	3 605	2 739	-136	14 2 90 440
17 757	9 664	2 825	2 208	8 093	7 980	6 411	-488	14 2 90 450

Regierungsbezirk Dresden

Schlüssel- nummer	Kreis Gemeinde	Fläche 31.12.2003 km²	Bevölkerung am				Einwoh- ner je km² 2003
			3.10.1990	31. Dezember 2003			
			insgesamt		männlich	weiblich	
		1	2	3	4	5	6
14 2 92	Kreis Kamenz	1 340,38	152 671	152 675	75 845	76 830	114
14 2 92 005	Arnsdorf	35,80	5 538	4 953	2 475	2 478	138
14 2 92 020	Bernsdorf, Stadt	34,15	6 078	5 836	2 867	2 969	171
14 2 92 050	Brettnig-Hauswalde	14,41	3 216	3 271	1 592	1 679	227
14 2 92 090	Crostitzwitz	13,32	1 139	1 190	588	602	89
14 2 92 110	Elsterheide	126,86	2 964	4 021	2 021	2 000	32
14 2 92 120	Elstra, Stadt	32,64	3 263	3 184	1 610	1 574	98
14 2 92 170	Großnaundorf	14,98	1 103	1 097	539	558	73
14 2 92 180	Großröhrsdorf, Stadt	26,45	7 461	7 399	3 598	3 801	280
14 2 92 192	Haselbachtal	37,47	4 990	4 720	2 411	2 309	126
14 2 92 210	Kamenz, Stadt	53,15	19 954	18 440	9 308	9 132	347
14 2 92 240	Knappensee	21,34	1 939	2 052	1 056	996	96
14 2 92 260	Königsbrück, Stadt	77,83	5 554	4 846	2 307	2 539	62
14 2 92 280	Laußnitz	63,74	1 836	2 119	1 084	1 035	33
14 2 92 290	Lauta, Stadt	28,22	10 930	8 713	4 296	4 417	309
14 2 92 300	Leippe-Torno	13,66	1 258	1 473	741	732	108
14 2 92 310	Lichtenberg	14,75	1 806	1 748	854	894	119
14 2 92 320	Lohsa	118,66	4 518	4 599	2 269	2 330	39
14 2 92 350	Nebelschütz	22,92	1 180	1 249	646	603	54
14 2 92 360	Neukirch	39,49	1 835	1 803	919	884	46
14 2 92 390	Oberlichtenau	10,03	1 628	1 548	795	753	154
14 2 92 400	Ohorn	12,07	2 493	2 566	1 271	1 295	213
14 2 92 410	Oßling	43,58	2 375	2 633	1 373	1 260	60
14 2 92 415	Ottendorf-Okrilla	25,88	8 557	10 184	5 104	5 080	393
14 2 92 420	Panschwitz-Kuckau	23,37	2 500	2 259	1 087	1 172	97
14 2 92 430	Pulsnitz, Stadt	16,69	6 718	6 654	3 165	3 489	399
14 2 92 440	Räckelwitz	11,51	1 343	1 252	593	659	109
14 2 92 445	Radeberg, Stadt	29,74	18 113	18 696	9 127	9 569	629
14 2 92 450	Ralbitz-Rosenthal	31,69	1 835	1 855	981	874	59
14 2 92 480	Schönnteichen	44,96	2 314	2 406	1 205	1 201	54
14 2 92 500	Schwepnitz	55,50	2 983	2 864	1 414	1 450	52
14 2 92 535	Spreetal	108,75	2 210	2 274	1 134	1 140	21
14 2 92 540	Steina	12,49	1 924	1 850	931	919	148
14 2 92 550	Straßgräbchen	9,56	938	796	403	393	83
14 2 92 560	Wachau	38,07	3 803	4 584	2 312	2 272	120
14 2 92 590	Wiednitz	15,94	1 287	1 246	606	640	78
14 2 92 600	Wittichenau, Stadt	60,73	5 088	6 295	3 163	3 132	104
142	Regierungsbezirk Dresden	7 930,62	1 842 878	1 674 343	818 236	856 107	211

Regierungsbezirk Dresden

Bevölkerung im Alter von ... bis unter ... Jahren am 31. Dezember 2003									Schlüssel- nummer
unter 6	6 bis unter 15	15 bis unter 18	18 bis unter 25	25 bis unter 30	30 bis unter 40	40 bis unter 50	50 bis unter 65	65 und mehr	
7	8	9	10	11	12	13	14	15	
6 912	11 310	6 969	14 718	8 147	21 058	25 295	29 036	29 230	14 2 92
226	348	210	454	217	712	864	930	992	14 2 92 005
249	393	258	459	278	847	912	1 274	1 166	14 2 92 020
155	262	149	305	150	489	514	633	614	14 2 92 050
66	115	69	154	69	132	182	176	227	14 2 92 090
169	276	212	417	240	556	816	710	625	14 2 92 110
176	254	158	300	177	441	537	540	601	14 2 92 120
48	68	58	110	69	139	201	185	219	14 2 92 170
312	567	335	636	366	966	1 197	1 338	1 682	14 2 92 180
176	363	250	462	262	632	815	849	911	14 2 92 192
823	1 252	812	2 000	1 149	2 549	2 879	3 322	3 654	14 2 92 210
89	149	103	213	122	278	359	415	324	14 2 92 240
189	366	209	462	278	606	750	950	1 036	14 2 92 260
111	141	113	209	105	319	379	347	395	14 2 92 280
326	613	383	771	396	1 125	1 504	1 761	1 834	14 2 92 290
56	122	59	89	56	234	247	323	287	14 2 92 300
79	113	70	187	109	220	307	327	336	14 2 92 310
173	337	194	425	229	617	798	931	895	14 2 92 320
62	125	86	159	74	170	194	201	178	14 2 92 350
90	140	88	201	88	243	345	267	341	14 2 92 360
87	126	60	147	105	201	216	295	311	14 2 92 390
101	210	125	220	110	368	415	516	501	14 2 92 400
109	203	111	299	147	373	431	521	439	14 2 92 410
486	767	474	939	518	1 455	1 744	2 003	1 798	14 2 92 415
129	191	115	255	148	351	329	396	345	14 2 92 420
320	382	287	612	394	908	1 063	1 286	1 402	14 2 92 430
49	110	61	153	70	116	235	215	243	14 2 92 440
873	1 337	751	1 552	931	2 493	2 894	4 049	3 816	14 2 92 445
112	203	121	226	122	283	278	265	245	14 2 92 450
124	179	107	267	115	361	443	387	423	14 2 92 480
115	210	142	296	136	363	540	517	545	14 2 92 500
85	189	105	226	76	334	438	411	410	14 2 92 535
98	118	86	145	103	275	304	352	369	14 2 92 540
25	66	35	74	43	130	125	170	128	14 2 92 550
212	341	187	516	267	623	815	848	775	14 2 92 560
63	94	55	111	90	167	201	244	221	14 2 92 590
349	580	331	667	338	982	1 024	1 082	942	14 2 92 600
75 882	110 796	67 645	158 985	96 855	230 321	259 264	335 717	338 878	142

Regierungsbezirk Dresden

Schlüssel- nummer	Kreis Gemeinde	Lebendgeborene 2003		Gestorbene 2003		Überschuss bzw. Gestor-
		insgesamt	je 1 000 Einwohner	insgesamt	je 1 000 Einwohner	insgesamt
		16	17	18	19	20
14 2 92	Kreis Kamenz	1 121	7,3	1 635	10,7	-514
14 2 92 005	Arnsdorf	36	7,3	49	9,9	-13
14 2 92 020	Bernsdorf, Stadt	44	7,6	77	13,3	-33
14 2 92 050	Brettnig-Hauswalde	22	6,7	26	7,9	-4
14 2 92 090	Crostitzwitz	15	12,6	25	21,0	-10
14 2 92 110	Elsterheide	23	5,7	35	8,7	-12
14 2 92 120	Elstra, Stadt	29	9,1	24	7,5	5
14 2 92 170	Großnaundorf	8	7,3	9	8,2	-1
14 2 92 180	Großröhrsdorf, Stadt	52	7,0	125	16,8	-73
14 2 92 192	Haselbachtal	28	5,9	48	10,1	-20
14 2 92 210	Kamenz, Stadt	138	7,5	219	11,8	-81
14 2 92 240	Knappensee	13	6,3	20	9,6	-7
14 2 92 260	Königsbrück, Stadt	35	7,2	54	11,1	-19
14 2 92 280	Laußnitz	13	6,1	13	6,1	-
14 2 92 290	Lauta, Stadt	53	6,0	110	12,5	-57
14 2 92 300	Leippe-Torno	9	6,1	6	4,1	3
14 2 92 310	Lichtenberg	14	8,0	13	7,4	1
14 2 92 320	Lohsa	28	6,1	49	10,7	-21
14 2 92 350	Nebelschütz	9	7,2	9	7,2	-
14 2 92 360	Neukirch	11	6,1	13	7,2	-2
14 2 92 390	Oberlichtenau	10	6,4	16	10,3	-6
14 2 92 400	Ohorn	17	6,5	36	13,8	-19
14 2 92 410	Oßling	17	6,4	14	5,3	3
14 2 92 415	Ottendorf-Okrilla	71	6,9	94	9,2	-23
14 2 92 420	Panschwitz-Kuckau	24	10,6	17	7,5	7
14 2 92 430	Pulsnitz, Stadt	51	7,6	121	18,1	-70
14 2 92 440	Räckelwitz	9	7,1	24	18,9	-15
14 2 92 445	Radeberg, Stadt	167	9,0	175	9,4	-8
14 2 92 450	Ralbitz-Rosenthal	15	8,1	7	3,8	8
14 2 92 480	Schönnteichen	13	5,4	16	6,7	-3
14 2 92 500	Schwepnitz	10	3,5	30	10,4	-20
14 2 92 535	Spreetal	11	4,8	21	9,2	-10
14 2 92 540	Steina	16	8,6	22	11,9	-6
14 2 92 550	Straßgräbchen	4	5,0	4	5,0	-
14 2 92 560	Wachau	40	8,7	36	7,8	4
14 2 92 590	Wiednitz	15	11,5	7	5,4	8
14 2 92 600	Wittichenau, Stadt	51	8,1	71	11,3	-20
142	Regierungsbezirk Dresden	13 108	7,8	18 601	11,1	-5 493

Regierungsbezirk Dresden

der Geborenen benen (-)	Zuzüge 2003		Fortzüge 2003		Überschuss der Zu- bzw. Fortzüge (-)		Gesamtveränderung 2003		Schlüssel- nummer
	insgesamt	je 1 000 Einwohner	insgesamt	je 1 000 Einwohner	insgesamt	je 1 000 Einwohner	insgesamt	je 1 000 Einwohner	
je 1 000 Einwohner									
21	22	23	24	25	26	27	28	29	
-3,4	4 098	26,8	4 645	30,3	-547	-3,6	-1 067	-7,0	14 2 92
-2,6	216	43,6	198	39,9	18	3,6	5	1,0	14 2 92 005
-5,7	334	57,9	267	46,2	67	11,6	37	6,4	14 2 92 020
-1,2	145	44,3	146	44,6	-1	-0,3	-5	-1,5	14 2 92 050
-8,4	49	41,2	28	23,5	21	17,7	11	9,3	14 2 92 090
-3,0	136	33,8	133	33,0	3	0,7	-9	-2,2	14 2 92 110
1,6	94	29,5	106	33,3	-12	-3,8	-7	-2,2	14 2 92 120
-0,9	42	38,3	35	31,9	7	6,4	6	5,5	14 2 92 170
-9,8	357	47,9	376	50,4	-19	-2,5	-92	-12,3	14 2 92 180
-4,2	135	28,3	201	42,2	-66	-13,9	-86	-18,1	14 2 92 192
-4,4	1 041	56,3	1 126	60,9	-85	-4,6	-166	-9,0	14 2 92 210
-3,4	80	38,5	110	53,0	-30	-14,5	-37	-17,8	14 2 92 240
-3,9	159	32,7	170	35,0	-11	-2,3	-30	-6,2	14 2 92 260
-	47	22,1	62	29,1	-15	-7,0	-16	-7,5	14 2 92 280
-6,5	342	38,7	512	58,0	-170	-19,3	-227	-25,7	14 2 92 290
2,0	47	31,8	63	42,6	-16	-10,8	-13	-8,8	14 2 92 300
0,6	71	40,5	84	48,0	-13	-7,4	-12	-6,9	14 2 92 310
-4,6	201	43,7	136	29,6	65	14,1	44	9,6	14 2 92 320
-	15	12,0	23	18,3	-8	-6,4	-8	-6,4	14 2 92 350
-1,1	60	33,1	78	43,0	-18	-9,9	-20	-11,0	14 2 92 360
-3,9	35	22,5	39	25,1	-4	-2,6	-10	-6,4	14 2 92 390
-7,3	87	33,4	135	51,9	-48	-18,4	-67	-25,7	14 2 92 400
1,1	88	33,4	101	38,3	-13	-4,9	-10	-3,8	14 2 92 410
-2,2	395	38,6	461	45,1	-66	-6,5	-89	-8,7	14 2 92 415
3,1	54	23,9	77	34,1	-23	-10,2	-16	-7,1	14 2 92 420
-10,5	287	43,0	257	38,5	30	4,5	-42	-6,3	14 2 92 430
-11,8	25	19,7	47	37,0	-22	-17,3	-37	-29,1	14 2 92 440
-0,4	887	47,5	820	44,0	67	3,6	59	3,2	14 2 92 445
4,3	34	18,3	47	25,3	-13	-7,0	-5	-2,7	14 2 92 450
-1,2	68	28,3	77	32,0	-9	-3,7	-12	-5,0	14 2 92 480
-6,9	85	29,5	106	36,8	-21	-7,3	-41	-14,2	14 2 92 500
-4,4	83	36,5	73	32,1	10	4,4	-	-	14 2 92 535
-3,2	61	32,9	62	33,4	-1	-0,5	-7	-3,8	14 2 92 540
-	52	65,0	74	92,5	-22	-27,5	-22	-27,5	14 2 92 550
0,9	180	39,1	216	46,9	-36	-7,8	-32	-6,9	14 2 92 560
6,1	245	187,9	326	250,0	-81	-62,1	-79	-60,6	14 2 92 590
-3,2	220	34,9	232	36,8	-12	-1,9	-32	-5,1	14 2 92 600
-3,3	30 640	18,3	33 902	20,2	-3 262	-1,9	-8 795	-5,2	142

Regierungsbezirk Dresden

Schlüssel- nummer	Kreis Gemeinde	Allgemein bildende Schulen am 4. September 2003					
		Grundschulen				Mittelschulen	
		Schulen	Klassen	Schüler	Lehrer	Schulen	Klassen
		30	31	32	33	34	35
14 2 92	Kreis Kamenz	36	209	3 796	409	26	312
14 2 92 005	Arnsdorf	1	8	138	10	1	9
14 2 92 020	Bernsdorf, Stadt	1	10	185	15	1	14
14 2 92 050	Brettnig-Hauswalde	1	5	92	8	1	9
14 2 92 090	Crostitzwitz	1	4	62	9	-	-
14 2 92 110	Elsterheide	-	-	-	-	-	-
14 2 92 120	Elstra, Stadt	1	4	78	9	1	12
14 2 92 170	Großnaundorf	-	-	-	-	-	-
14 2 92 180	Großröhrsdorf, Stadt	1	11	202	17	1	14
14 2 92 192	Haselbachtal	2	7	115	12	1	13
14 2 92 210	Kamenz, Stadt	3	21	416	49	3	33
14 2 92 240	Knappensee	1	4	63	8	-	-
14 2 92 260	Königsbrück, Stadt	1	7	132	13	1	15
14 2 92 280	Laußnitz	1	4	74	7	-	-
14 2 92 290	Lauta, Stadt	2	14	278	33	2	22
14 2 92 300	Leippe-Torno	-	-	-	-	-	-
14 2 92 310	Lichtenberg	-	-	-	-	-	-
14 2 92 320	Lohsa	1	6	107	9	1	15
14 2 92 350	Nebelschütz	-	-	-	-	-	-
14 2 92 360	Neukirch	-	-	-	-	-	-
14 2 92 390	Oberlichtenau	1	3	50	7	-	-
14 2 92 400	Ohorn	1	6	104	10	-	-
14 2 92 410	Oßling	1	4	66	9	1	8
14 2 92 415	Ottendorf-Okrilla	2	13	250	21	1	17
14 2 92 420	Panschwitz-Kuckau	1	4	61	11	1	9
14 2 92 430	Pulsnitz, Stadt	1	6	128	15	1	20
14 2 92 440	Räckelwitz	1	5	90	16	1	12
14 2 92 445	Radeberg, Stadt	4	27	468	48	2	31
14 2 92 450	Ralbitz-Rosenthal	1	4	65	9	1	11
14 2 92 480	Schöntheichen	1	5	85	10	-	-
14 2 92 500	Schwepnitz	1	4	66	10	1	11
14 2 92 535	Spreetal	1	5	79	10	1	8
14 2 92 540	Steina	-	-	-	-	-	-
14 2 92 550	Straßgräbchen	-	-	-	-	1	4
14 2 92 560	Wachau	2	9	150	16	1	10
14 2 92 590	Wiednitz	-	-	-	-	-	-
14 2 92 600	Wittichenau, Stadt	1	9	192	18	1	15
142	Regierungsbezirk Dresden	328	2 106	38 084	4 105	218	2 703

Regierungsbezirk Dresden

Allgemein bildende Schulen und Förderschulen am 4. September 2003										Schlüssel- nummer
Mittelschulen		Gymnasien				Förderschulen				
Schüler	Lehrer	Schulen	Klassen	Schüler	Lehrer	Schulen	Klassen	Schüler	Lehrer	
36	37	38	39	40	41	42	43	44	45	
6 765	563	3	82	2 922	221	7	62	618	105	14 2 92
181	18	-	-	-	-	1	-	-	5	14 2 92 005
296	25	-	-	-	-	-	-	-	-	14 2 92 020
222	19	-	-	-	-	-	-	-	-	14 2 92 050
-	-	-	-	-	-	-	-	-	-	14 2 92 090
-	-	-	-	-	-	-	-	-	-	14 2 92 110
249	19	-	-	-	-	-	-	-	-	14 2 92 120
-	-	-	-	-	-	-	-	-	-	14 2 92 170
289	26	1	18	608	48	-	-	-	-	14 2 92 180
301	20	-	-	-	-	-	-	-	-	14 2 92 192
724	62	1	36	1 324	97	2	27	314	45	14 2 92 210
-	-	-	-	-	-	-	-	-	-	14 2 92 240
334	24	-	-	-	-	-	-	-	-	14 2 92 260
-	-	-	-	-	-	-	-	-	-	14 2 92 280
483	39	-	-	-	-	-	-	-	-	14 2 92 290
-	-	-	-	-	-	-	-	-	-	14 2 92 300
-	-	-	-	-	-	-	-	-	-	14 2 92 310
334	28	-	-	-	-	-	-	-	-	14 2 92 320
-	-	-	-	-	-	-	-	-	-	14 2 92 350
-	-	-	-	-	-	-	-	-	-	14 2 92 360
-	-	-	-	-	-	-	-	-	-	14 2 92 390
-	-	-	-	-	-	-	-	-	-	14 2 92 400
163	16	-	-	-	-	-	-	-	-	14 2 92 410
402	31	-	-	-	-	-	-	-	-	14 2 92 415
130	14	-	-	-	-	1	6	26	10	14 2 92 420
482	36	-	-	-	-	-	-	-	-	14 2 92 430
183	19	-	-	-	-	-	-	-	-	14 2 92 440
760	57	1	28	990	76	2	23	230	36	14 2 92 445
210	23	-	-	-	-	-	-	-	-	14 2 92 450
-	-	-	-	-	-	1	6	48	9	14 2 92 480
220	21	-	-	-	-	-	-	-	-	14 2 92 500
155	12	-	-	-	-	-	-	-	-	14 2 92 535
-	-	-	-	-	-	-	-	-	-	14 2 92 540
78	9	-	-	-	-	-	-	-	-	14 2 92 550
233	18	-	-	-	-	-	-	-	-	14 2 92 560
-	-	-	-	-	-	-	-	-	-	14 2 92 590
336	27	-	-	-	-	-	-	-	-	14 2 92 600
62 214	5 019	64	1 347	43 101	3 505	73	928	9 219	1 493	142

Regierungsbezirk Dresden

Schlüssel- nummer	Kreis Gemeinde	Absolventen/Abgänger am Ende des Schuljahres			
		insgesamt	davon		
			ohne Hauptschul- abschluss	mit Hauptschul- abschluss	mit Realschul- abschluss
		46	47	48	49
14 2 92	Kreis Kamenz	2 068	173	303	1 258
14 2 92 005	Arnsdorf	59	1	16	42
14 2 92 020	Bernsdorf, Stadt	57	10	8	39
14 2 92 050	Brettnig-Hauswalde	42	-	1	41
14 2 92 090	Crostitzt	11	-	-	11
14 2 92 110	Elsterheide	-	-	-	-
14 2 92 120	Elstra, Stadt	52	3	11	38
14 2 92 170	Großnaundorf	-	-	-	-
14 2 92 180	Großröhrsdorf, Stadt	147	4	9	72
14 2 92 192	Haselbachtal	68	1	18	49
14 2 92 210	Kamenz, Stadt	403	62	40	131
14 2 92 240	Knappensee	-	-	-	-
14 2 92 260	Königsbrück, Stadt	72	7	8	57
14 2 92 280	Laußnitz	-	-	-	-
14 2 92 290	Lauta, Stadt	130	7	35	88
14 2 92 300	Leippe-Torno	-	-	-	-
14 2 92 310	Lichtenberg	-	-	-	-
14 2 92 320	Lohsa	81	3	15	63
14 2 92 350	Nebelschütz	-	-	-	-
14 2 92 360	Neukirch	-	-	-	-
14 2 92 390	Oberlichtenau	54	6	8	40
14 2 92 400	Ohorn	-	-	-	-
14 2 92 410	Oßling	32	2	1	29
14 2 92 415	Ottendorf-Okrilla	114	5	27	82
14 2 92 420	Panschwitz-Kuckau	29	2	2	25
14 2 92 430	Pulsnitz, Stadt	96	4	12	80
14 2 92 440	Räckelwitz	35	-	8	27
14 2 92 445	Radeberg, Stadt	302	40	40	120
14 2 92 450	Ralbitz-Rosenthal	34	-	8	26
14 2 92 480	Schönteichen	10	10	-	-
14 2 92 500	Schwepnitz	60	-	16	44
14 2 92 535	Spreetal	22	1	-	21
14 2 92 540	Steina	-	-	-	-
14 2 92 550	Straßgräbchen	37	1	-	36
14 2 92 560	Wachau	52	2	7	43
14 2 92 590	Wiednitz	-	-	-	-
14 2 92 600	Wittichenau, Stadt	69	2	13	54
142	Regierungsbezirk Dresden	22 783	2 175	2 835	12 423

Regierungsbezirk Dresden

2002/03	Berufsbildende Schulen am 3. November 2003				Gewerbeanzeigen 2003			Schlüssel- nummer
mit allgemeiner Hochschulreife	Schulen	Klassen	Schüler	Lehrer	Anmel- dungen	Abmel- dungen	Ummel- dungen	
50	51	52	53	54	55	56	57	
334	6	161	3 810	165	1 363	341	981	14 2 92
-	-	-	-	-	49	8	25	14 2 92 005
-	-	-	-	-	46	18	42	14 2 92 020
-	-	-	-	-	37	6	22	14 2 92 050
-	-	-	-	-	6	1	4	14 2 92 090
-	-	-	-	-	40	8	27	14 2 92 110
-	-	-	-	-	24	8	14	14 2 92 120
-	-	-	-	-	7	-	2	14 2 92 170
62	1	23	461	21	72	22	45	14 2 92 180
-	-	-	-	-	32	7	19	14 2 92 192
170	3	47	1 295	69	156	46	138	14 2 92 210
-	-	-	-	-	-	1	1	14 2 92 240
-	-	-	-	-	86	15	49	14 2 92 260
-	-	-	-	-	-	-	-	14 2 92 280
-	-	-	-	-	68	23	52	14 2 92 290
-	-	-	-	-	-	-	-	14 2 92 300
-	-	-	-	-	13	3	12	14 2 92 310
-	-	-	-	-	39	6	21	14 2 92 320
-	-	-	-	-	11	4	6	14 2 92 350
-	-	-	-	-	-	-	1	14 2 92 360
-	-	-	-	-	15	6	11	14 2 92 390
-	-	-	-	-	25	5	25	14 2 92 400
-	-	-	-	-	12	-	9	14 2 92 410
-	-	-	-	-	109	26	78	14 2 92 415
-	-	-	-	-	20	1	12	14 2 92 420
-	1	22	492	22	80	18	63	14 2 92 430
-	-	-	-	-	8	2	9	14 2 92 440
102	1	69	1 562	53	195	55	140	14 2 92 445
-	-	-	-	-	14	4	11	14 2 92 450
-	-	-	-	-	17	4	10	14 2 92 480
-	-	-	-	-	26	3	15	14 2 92 500
-	-	-	-	-	16	4	12	14 2 92 535
-	-	-	-	-	11	1	9	14 2 92 540
-	-	-	-	-	9	2	9	14 2 92 550
-	-	-	-	-	38	8	22	14 2 92 560
-	-	-	-	-	12	4	7	14 2 92 590
-	-	-	-	-	70	22	59	14 2 92 600
5 350	116	3 041	67 030	2 861	15 750	5 004	12 548	142

Regierungsbezirk Dresden

Schlüssel- nummer	Kreis Gemeinde	Sozialversicherungspflichtig Beschäftigte am 30. Juni 2003				
		am Arbeitsort			am Wohnort	
		insgesamt	männlich	weiblich	insgesamt	männlich
		58	59	60	61	62
14 2 92	Kreis Kamenz	43 943	23 983	19 960	53 897	28 454
14 2 92 005	Arnsdorf	1 441	658	783	1 918	967
14 2 92 020	Bernsdorf, Stadt	980	596	384	1 836	968
14 2 92 050	Brettnig-Hauswalde	1 333	740	593	1 149	587
14 2 92 090	Crostitzwitz	141	71	70	441	228
14 2 92 110	Elsterheide	2 102	1 627	475	1 514	807
14 2 92 120	Elstra, Stadt	751	499	252	1 154	628
14 2 92 170	Großnaundorf	70	42	28	422	222
14 2 92 180	Großröhrsdorf, Stadt	2 113	1 075	1 038	2 553	1 312
14 2 92 192	Haselbachtal	663	408	255	1 843	1 016
14 2 92 210	Kamenz, Stadt	7 851	3 393	4 458	5 665	2 960
14 2 92 240	Knappensee	242	157	85	713	394
14 2 92 260	Königsbrück, Stadt	1 127	587	540	1 683	854
14 2 92 280	Laußnitz	525	395	130	818	427
14 2 92 290	Lauta, Stadt	863	417	446	2 454	1 335
14 2 92 300	Leippe-Torno	139	59	80	450	260
14 2 92 310	Lichtenberg	208	152	56	705	353
14 2 92 320	Lohsa	641	331	310	1 628	913
14 2 92 350	Nebelschütz	348	240	108	484	265
14 2 92 360	Neukirch	228	175	53	688	366
14 2 92 390	Oberlichtenau	186	103	83	604	330
14 2 92 400	Ohorn	569	338	231	996	507
14 2 92 410	Oßling	324	180	144	937	508
14 2 92 415	Ottendorf-Okrilla	5 493	3 298	2 195	4 097	2 119
14 2 92 420	Panschwitz-Kuckau	413	192	221	830	431
14 2 92 430	Pulsnitz, Stadt	2 454	869	1 585	2 405	1 214
14 2 92 440	Räckelwitz	280	138	142	392	210
14 2 92 445	Radeberg, Stadt	7 216	3 913	3 303	6 566	3 396
14 2 92 450	Ralbitz-Rosenthal	238	141	97	703	389
14 2 92 480	Schönnteichen	389	274	115	925	501
14 2 92 500	Schwepnitz	687	387	300	1 035	551
14 2 92 535	Spreetal	635	474	161	823	478
14 2 92 540	Steina	100	57	43	719	393
14 2 92 550	Straßgräbchen	366	271	95	296	162
14 2 92 560	Wachau	1 638	1 096	542	1 901	1 022
14 2 92 590	Wiednitz	76	39	37	321	176
14 2 92 600	Wittichenau, Stadt	1 113	591	522	2 229	1 205
142	Regierungsbezirk Dresden	549 448	279 226	270 222	564 456	292 266

Regierungsbezirk Dresden

	Arbeitslose am 31. Dezember 2003							Schlüssel- nummer
	insgesamt	und zwar						
weiblich		männlich	weiblich	im Alter von unter 25 Jahren	im Alter von 55 Jahren u. mehr	Langzeit- arbeitslose	Schwer- behinderte	
63	64	65	66	67	68	69	70	
25 443	13 111	6 513	6 598	1 312	1 269	6 221	266	14 2 92
951	304	175	129	39	22	135	9	14 2 92 005
868	656	316	340	44	64	347	10	14 2 92 020
562	262	124	138	24	35	132	10	14 2 92 050
213	88	50	38	13	12	30	.	14 2 92 090
707	324	156	168	31	36	153	5	14 2 92 110
526	263	119	144	24	24	132	5	14 2 92 120
200	78	36	42	15	11	34	.	14 2 92 170
1 241	570	309	261	45	59	275	12	14 2 92 180
827	391	197	194	39	42	169	9	14 2 92 192
2 705	1 809	849	960	187	162	867	39	14 2 92 210
319	205	95	110	13	15	95	4	14 2 92 240
829	383	196	187	53	39	173	10	14 2 92 260
391	132	71	61	18	12	56	4	14 2 92 280
1 119	1 312	638	674	109	93	789	25	14 2 92 290
190	146	75	71	7	10	67	.	14 2 92 300
352	133	73	60	11	7	53	4	14 2 92 310
715	495	224	271	48	71	234	8	14 2 92 320
219	105	58	47	13	5	38	.	14 2 92 350
322	157	80	77	20	11	61	.	14 2 92 360
274	102	49	53	10	16	46	.	14 2 92 390
489	156	63	93	9	16	67	.	14 2 92 400
429	212	103	109	24	28	105	7	14 2 92 410
1 978	582	292	290	59	68	272	15	14 2 92 415
399	177	110	67	17	14	72	3	14 2 92 420
1 191	533	262	271	59	57	251	16	14 2 92 430
182	78	38	40	7	12	30	.	14 2 92 440
3 170	1 432	754	678	164	150	651	29	14 2 92 445
314	175	100	75	19	16	68	-	14 2 92 450
424	199	76	123	28	16	84	6	14 2 92 480
484	290	138	152	29	23	138	.	14 2 92 500
345	234	112	122	17	23	111	4	14 2 92 535
326	119	60	59	10	17	53	.	14 2 92 540
134	78	36	42	3	8	37	.	14 2 92 550
879	238	119	119	33	26	104	5	14 2 92 560
145	176	88	88	23	14	56	.	14 2 92 590
1 024	517	272	245	48	35	236	11	14 2 92 600
272 190	149 292	76 018	73 274	15 646	14 891	68 137	3 264	142

Regierungsbezirk Dresden

Schlüssel- nummer	Kreis Gemeinde	Bodenfläche nach Art der tatsächlichen Nutzung am 31.12. 2003 in ha		
		insgesamt	Siedlungs- und Verkehrsfläche	
			zusammen	Gebäude- und Freifläche
		71	72	73
14 2 92	Kreis Kamenz	134 036	11 276	6 186
14 2 92 005	Arnsdorf	3 580	362	203
14 2 92 020	Bernsdorf, Stadt	3 415	402	227
14 2 92 050	Brettnig-Hauswalde	1 441	187	142
14 2 92 090	Crostitzwitz	1 332	81	40
14 2 92 110	Elsterheide	12 686	659	280
14 2 92 120	Elstra, Stadt	3 265	230	120
14 2 92 170	Großnaundorf	1 498	61	37
14 2 92 180	Großröhrsdorf, Stadt	2 645	390	224
14 2 92 192	Haselbachtal	3 747	264	146
14 2 92 210	Kamenz, Stadt	5 315	912	498
14 2 92 240	Knappensee	2 134	231	97
14 2 92 260	Königsbrück, Stadt	7 783	321	194
14 2 92 280	Laußnitz	6 374	335	155
14 2 92 290	Lauta, Stadt	2 822	719	506
14 2 92 300	Leippe-Torno	1 366	115	73
14 2 92 310	Lichtenberg	1 475	109	68
14 2 92 320	Lohsa	11 867	669	254
14 2 92 350	Nebelschütz	2 292	133	68
14 2 92 360	Neukirch	3 949	204	103
14 2 92 390	Oberlichtenau	1 003	66	43
14 2 92 400	Ohorn	1 207	187	111
14 2 92 410	Oßling	4 358	224	91
14 2 92 415	Ottendorf-Okrilla	2 588	591	403
14 2 92 420	Panschwitz-Kuckau	2 337	160	83
14 2 92 430	Pulsnitz, Stadt	1 669	266	177
14 2 92 440	Räckelwitz	1 151	98	54
14 2 92 445	Radeberg, Stadt	2 974	714	510
14 2 92 450	Ralbitz-Rosenthal	3 169	135	72
14 2 92 480	Schönheichen	4 496	240	103
14 2 92 500	Schwepnitz	5 550	289	125
14 2 92 535	Spreetal	10 873	793	371
14 2 92 540	Steina	1 249	93	57
14 2 92 550	Straßgräbchen	956	113	70
14 2 92 560	Wachau	3 807	351	184
14 2 92 590	Wiednitz	1 594	124	60
14 2 92 600	Wittichenau, Stadt	6 073	448	233
142	Regierungsbezirk Dresden	793 062	86 776	48 983

Regierungsbezirk Dresden

Bodenfläche nach Art der tatsächlichen Nutzung am 31.12. 2003 in ha					Schlüssel- nummer
Siedlungs- und Verkehrsfläche					
Betriebsfläche (ohne Abbau-land)	Erholungsfläche	Friedhofsfläche	Verkehrsfläche	darunter Straße, Weg, Platz	
74	75	76	77	78	
94	501	55	4 440	3 564	14 2 92
2	15	2	140	86	14 2 92 005
2	28	2	142	119	14 2 92 020
0	2	1	41	41	14 2 92 050
-	3	1	37	37	14 2 92 090
3	17	6	353	266	14 2 92 110
1	8	2	99	85	14 2 92 120
-	1	0	23	23	14 2 92 170
3	24	3	136	116	14 2 92 180
1	7	2	109	97	14 2 92 192
5	43	4	362	190	14 2 92 210
-	34	1	99	82	14 2 92 240
1	21	1	103	90	14 2 92 260
4	4	1	171	161	14 2 92 280
1	26	6	180	148	14 2 92 290
-	1	1	39	39	14 2 92 300
2	2	-	37	37	14 2 92 310
1	43	2	368	281	14 2 92 320
2	6	0	56	56	14 2 92 350
1	4	1	95	79	14 2 92 360
0	2	0	21	21	14 2 92 390
2	8	-	66	66	14 2 92 400
4	8	2	118	109	14 2 92 410
14	27	1	146	134	14 2 92 415
0	4	-	72	72	14 2 92 420
-	20	3	66	57	14 2 92 430
2	8	1	33	33	14 2 92 440
4	48	4	150	124	14 2 92 445
-	6	0	56	56	14 2 92 450
3	10	0	124	110	14 2 92 480
11	9	2	143	120	14 2 92 500
12	16	3	391	228	14 2 92 535
0	1	-	34	30	14 2 92 540
1	1	0	39	21	14 2 92 550
6	21	1	139	139	14 2 92 560
-	4	1	59	46	14 2 92 590
4	19	2	191	168	14 2 92 600
1 311	5 269	647	30 566	24 944	142

Regierungsbezirk Dresden

Schlüssel- nummer	Kreis Gemeinde	Landwirtschaftliche Betriebe 2003			
		insgesamt	davon mit einer landwirtschaftlich genutzten Fläche von ... bis unter ... ha		
			unter 10	10 - 100	100 und mehr
		79	80	81	82
14 2 92	Kreis Kamenz	388	201	127	60
14 2 92 005	Arnsdorf	22	11	6	5
14 2 92 020	Bernsdorf, Stadt	3	3	-	-
14 2 92 050	Brettnig-Hauswalde	6	5	-	1
14 2 92 090	Crostitzwitz	12	6	4	2
14 2 92 110	Elsterheide	19	11	5	3
14 2 92 120	Elstra, Stadt	22	13	6	3
14 2 92 170	Großnaundorf	8	3	3	2
14 2 92 180	Großröhrsdorf, Stadt	16	6	9	1
14 2 92 192	Haselbachtal	14	8	4	2
14 2 92 210	Kamenz, Stadt	21	12	6	3
14 2 92 240	Knappensee	5	3	1	1
14 2 92 260	Königsbrück, Stadt	6	3	1	2
14 2 92 280	Laußnitz	7	4	2	1
14 2 92 290	Lauta, Stadt	2	1	1	-
14 2 92 300	Leippe-Torno	6	6	-	-
14 2 92 310	Lichtenberg	14	5	5	4
14 2 92 320	Lohsa	11	4	3	4
14 2 92 350	Nebelschütz	8	5	2	1
14 2 92 360	Neukirch	10	2	6	2
14 2 92 390	Oberlichtenau	5	4	1	-
14 2 92 400	Ohorn	2	1	1	-
14 2 92 410	Oßling	7	4	1	2
14 2 92 415	Ottendorf-Okrilla	6	3	1	2
14 2 92 420	Panschwitz-Kuckau	18	7	8	3
14 2 92 430	Pulsnitz, Stadt	8	3	5	-
14 2 92 440	Räckelwitz	7	4	1	2
14 2 92 445	Radeberg, Stadt	24	15	7	2
14 2 92 450	Ralbitz-Rosenthal	12	5	6	1
14 2 92 480	Schönnteichen	15	7	7	1
14 2 92 500	Schwepnitz	7	4	2	1
14 2 92 535	Spreetal	2	1	-	1
14 2 92 540	Steina	9	7	1	1
14 2 92 550	Straßgräbchen	2	1	1	-
14 2 92 560	Wachau	22	7	12	3
14 2 92 590	Wiednitz	2	1	-	1
14 2 92 600	Wittichenau, Stadt	28	16	9	3
142	Regierungsbezirk Dresden	3 000	1 423	1 005	572

Regierungsbezirk Dresden

Landwirtschaftliche Betriebe und landwirtschaftlich genutzte Fläche 2003 in ha								Schlüssel- nummer
insgesamt		darunter						
		Ackerland		Dauergrünland		Dauerkulturen		
Betriebe	Fläche	Betriebe	Fläche	Betriebe	Fläche	Betriebe	Fläche	
83	84	85	86	87	88	89	90	
388	47 187	287	37 419	338	9 677	21	83	14 2 92
22	1 389	14	989	20	399	-	-	14 2 92 005
3	4	3	2	3	3	-	-	14 2 92 020
6	.	3	.	5	36	-	-	14 2 92 050
12	1 433	10	1 324	10	108	-	-	14 2 92 090
19	3 223	18	2 906	12	317	-	-	14 2 92 110
22	1 871	18	1 524	20	328	3	19	14 2 92 120
8	837	5	600	7	237	-	-	14 2 92 170
16	1 388	10	1 042	15	345	3	1	14 2 92 180
14	.	14	.	12	719	1	.	14 2 92 192
21	1 288	15	955	16	317	4	15	14 2 92 210
5	.	5	.	4	.	-	-	14 2 92 240
6	404	6	323	4	81	-	-	14 2 92 260
7	.	7	.	5	.	1	.	14 2 92 280
2	.	1	.	2	.	-	-	14 2 92 290
6	17	4	.	5	13	1	.	14 2 92 300
14	2 968	8	.	13	677	1	.	14 2 92 310
11	2 518	9	2 010	10	.	1	.	14 2 92 320
8	.	6	.	6	195	-	-	14 2 92 350
10	903	8	522	10	381	-	-	14 2 92 360
5	.	3	.	5	.	1	.	14 2 92 390
2	.	2	.	2	.	-	-	14 2 92 400
7	.	5	.	6	.	-	-	14 2 92 410
6	.	5	.	6	484	-	-	14 2 92 415
18	1 593	13	1 374	11	.	1	.	14 2 92 420
8	200	5	101	7	.	1	.	14 2 92 430
7	844	6	721	5	122	-	-	14 2 92 440
24	1 772	10	.	23	496	1	.	14 2 92 445
12	.	8	.	12	269	-	-	14 2 92 450
15	.	11	.	15	444	-	-	14 2 92 480
7	.	5	.	5	275	1	.	14 2 92 500
2	.	2	.	2	.	-	-	14 2 92 535
9	174	5	129	9	44	-	-	14 2 92 540
2	.	1	.	1	.	1	.	14 2 92 550
22	1 790	16	1 518	22	271	-	-	14 2 92 560
2	.	2	.	2	.	-	-	14 2 92 590
28	2 711	24	.	26	.	-	-	14 2 92 600
3 000	363 221	2 165	282 348	2 403	77 672	229	3 143	142

Regierungsbezirk Dresden

Schlüssel- nummer	Kreis Gemeinde	Ergebnis der allgemeinen Viehzählung vom 3. Mai 2003				
		Betriebe mit Rinder- haltung	Rinder		Betriebe mit Schweine- haltung	Schweine insgesamt
			insgesamt	darunter Michkühe		
		91	92	93	94	95
14 2 92	Kreis Kamenz	222	26 081	9 314	78	30 773
14 2 92 005	Arnsdorf	14	459	102	3	.
14 2 92 020	Bernsdorf, Stadt	1	.	-	-	-
14 2 92 050	Brettnig-Hauswalde	1	.	-	-	-
14 2 92 090	Crostitzwitz	5	87	.	1	.
14 2 92 110	Elsterheide	16	1 105	.	7	21
14 2 92 120	Elstra, Stadt	14	.	.	6	.
14 2 92 170	Großnaundorf	8	812	379	5	27
14 2 92 180	Großröhrsdorf, Stadt	11	842	384	1	.
14 2 92 192	Haselbachtal	10	.	.	3	.
14 2 92 210	Kamenz, Stadt	9	853	267	2	.
14 2 92 240	Knappensee	3	.	.	1	.
14 2 92 260	Königsbrück, Stadt	2	.	-	-	-
14 2 92 280	Laußnitz	3	.	.	1	.
14 2 92 290	Lauta, Stadt	1	.	-	-	-
14 2 92 300	Leippe-Torno	-	-	-	1	.
14 2 92 310	Lichtenberg	8	2 428	.	4	.
14 2 92 320	Lohsa	7	1 077	.	2	.
14 2 92 350	Nebelschütz	4	.	.	1	.
14 2 92 360	Neukirch	7	1 184	.	2	.
14 2 92 390	Oberlichtenau	2	.	-	2	.
14 2 92 400	Ohorn	2	.	.	-	-
14 2 92 410	Oßling	4	.	-	1	.
14 2 92 415	Ottendorf-Okrilla	3	842	.	2	.
14 2 92 420	Panschwitz-Kuckau	5	.	.	4	7
14 2 92 430	Pulsnitz, Stadt	7	197	44	2	.
14 2 92 440	Räckelwitz	2	.	-	-	-
14 2 92 445	Radeberg, Stadt	14	.	.	4	.
14 2 92 450	Ralbitz-Rosenthal	6	.	.	3	.
14 2 92 480	Schönnteichen	10	.	.	4	9
14 2 92 500	Schwepnitz	3	12	.	1	.
14 2 92 535	Spreetal	1	.	-	-	-
14 2 92 540	Steina	6	60	-	1	.
14 2 92 550	Straßgräbchen	1	.	-	-	-
14 2 92 560	Wachau	14	304	34	7	86
14 2 92 590	Wiednitz	1	.	.	1	.
14 2 92 600	Wittichenau, Stadt	17	790	-	6	78
142	Regierungsbezirk Dresden	1 469	193 656	76 389	474	242 671

Regierungsbezirk Dresden

Ergebnis der allgemeinen Viehzählung vom 3. Mai 2003							Schlüssel- nummer
Betriebe mit Hühner- haltung	Hühner insgesamt	Betriebe mit Pferde- haltung	Pferde insgesamt	Betriebe mit Schaf- haltung	Schafe insgesamt	dar. weibliche Schafe zur Zucht einschl. Jährlinge	
96	97	98	99	100	101	102	
159	13 333	138	939	107	6 543	4 490	14 2 92
10	259	7	14	3	33	.	14 2 92 005
1	.	-	-	-	-	-	14 2 92 020
2	.	-	-	2	.	.	14 2 92 050
1	.	4	13	3	.	.	14 2 92 090
12	171	8	119	3	60	34	14 2 92 110
11	.	9	29	10	88	37	14 2 92 120
3	60	2	.	4	51	.	14 2 92 170
5	171	4	81	7	54	24	14 2 92 180
6	.	4	.	3	.	.	14 2 92 192
8	.	8	56	4	52	.	14 2 92 210
2	.	1	.	2	.	.	14 2 92 240
1	.	3	8	3	19	.	14 2 92 260
2	.	1	.	3	31	.	14 2 92 280
1	.	1	.	1	.	-	14 2 92 290
4	81	1	.	5	133	81	14 2 92 300
4	160	2	.	3	24	11	14 2 92 310
6	.	2	.	3	50	38	14 2 92 320
2	.	4	46	-	-	-	14 2 92 350
4	.	8	58	2	.	.	14 2 92 360
1	.	1	.	4	.	.	14 2 92 390
1	.	-	-	-	-	-	14 2 92 400
2	.	3	.	1	.	.	14 2 92 410
1	.	2	.	3	57	35	14 2 92 415
6	.	6	11	2	.	.	14 2 92 420
8	141	1	.	4	.	.	14 2 92 430
2	.	1	.	1	.	.	14 2 92 440
10	473	10	129	5	33	19	14 2 92 445
6	.	7	14	4	.	.	14 2 92 450
7	.	7	36	6	41	26	14 2 92 480
3	.	-	-	1	.	.	14 2 92 500
-	-	1	.	-	-	-	14 2 92 535
5	.	1	.	2	.	.	14 2 92 540
-	-	-	-	-	-	-	14 2 92 550
7	.	7	44	9	92	63	14 2 92 560
2	.	1	.	1	.	.	14 2 92 590
13	693	21	90	3	6	.	14 2 92 600
871	1 407 255	728	4 757	615	47 943	30 604	142

Regierungsbezirk Dresden

Schlüssel- nummer	Kreis Gemeinde	Verarbeitendes Gewerbe sowie Bergbau und Gewinnung			
		Betriebe	tätige Personen	darunter Arbeiter	geleistete Arbeitsstunden
		103	104	105	1 000 h 106
14 2 92	Kreis Kamenz	158	10 393	7 079	17 238
14 2 92 005	Arnsdorf	5	234	174	357
14 2 92 020	Bernsdorf, Stadt	8	366	250	599
14 2 92 050	Brettnig-Hauswalde	13	703	540	1 194
14 2 92 090	Crostitzwitz	-	-	-	-
14 2 92 110	Elsterheide	4	211	169	287
14 2 92 120	Elstra, Stadt	4	227	200	411
14 2 92 170	Großnaundorf	-	-	-	-
14 2 92 180	Großröhrsdorf, Stadt	17	691	542	1 128
14 2 92 192	Haselbachtal	1	.	.	.
14 2 92 210	Kamenz, Stadt	12	657	431	1 137
14 2 92 240	Knappensee	-	-	-	-
14 2 92 260	Königsbrück, Stadt	3	276	217	458
14 2 92 280	Laußnitz	5	173	126	306
14 2 92 290	Lauta, Stadt	2	.	.	.
14 2 92 300	Leippe-Torno	-	-	-	-
14 2 92 310	Lichtenberg	1	.	.	.
14 2 92 320	Lohsa	-	-	-	-
14 2 92 350	Nebelschütz	1	.	.	.
14 2 92 360	Neukirch	1	.	.	.
14 2 92 390	Oberlichtenau	-	-	-	-
14 2 92 400	Ohorn	4	239	182	388
14 2 92 410	Oßling	1	.	.	.
14 2 92 415	Ottendorf-Okrilla	22	1 390	917	2 247
14 2 92 420	Panschwitz-Kuckau	1	.	.	.
14 2 92 430	Pulsnitz, Stadt	8	318	215	529
14 2 92 440	Räckelwitz	-	-	-	-
14 2 92 445	Radeberg, Stadt	27	2 418	1 545	3 956
14 2 92 450	Ralbitz-Rosenthal	-	-	-	-
14 2 92 480	Schönteichen	-	-	-	-
14 2 92 500	Schwepnitz	3	325	236	597
14 2 92 535	Spreetal	3	116	93	176
14 2 92 540	Steina	-	-	-	-
14 2 92 550	Straßgräbchen	1	.	.	.
14 2 92 560	Wachau	8	1 091	635	1 910
14 2 92 590	Wiednitz	-	-	-	-
14 2 92 600	Wittichenau, Stadt	4	332	196	478
142	Regierungsbezirk Dresden	1 017	86 082	56 283	141 391

Regierungsbezirk Dresden

von Steinen und Erden 2003				Investitionen im Verarbeitenden Gewerbe 2002			Schlüssel- nummer
Bruttolohn- summe	Bruttogehalt- summe	Gesamt- umsatz	darunter Auslandsumsatz	Betriebe mit Investitionen	Bruttoanlageinvestitionen		
					insgesamt	je Beschäftigten	
					1 000 €	1 000 €	
107	108	109	110	111	112	113	
140 109	103 314	3 119 475	428 889	125	106 950	10 232	14 2 92
2 782	1 488	18 160	4 007	3	2 856	13 222	14 2 92 005
5 459	3 842	50 449	5 564	6	705	2 311	14 2 92 020
7 389	4 276	52 927	7 206	9	4 268	9 360	14 2 92 050
-	-	-	-	-	-	-	14 2 92 090
2 278	1 241	18 703	947	1	.	.	14 2 92 110
3 940	963	39 337	4 724	4	1 533	19 163	14 2 92 120
-	-	-	-	-	-	-	14 2 92 170
8 152	4 432	59 732	15 218	12	6 260	11 947	14 2 92 180
.	.	.	.	1	.	.	14 2 92 192
7 929	8 021	75 893	3 933	9	1 450	2 575	14 2 92 210
-	-	-	-	-	-	-	14 2 92 240
3 887	1 758	21 034	3 979	2	.	.	14 2 92 260
3 171	1 744	22 778	209	6	505	2 405	14 2 92 280
.	.	.	.	2	.	.	14 2 92 290
-	-	-	-	-	-	-	14 2 92 300
.	.	.	.	-	-	-	14 2 92 310
-	-	-	-	-	-	-	14 2 92 320
.	.	.	.	1	.	.	14 2 92 350
.	.	.	.	1	.	.	14 2 92 360
-	-	-	-	-	-	-	14 2 92 390
2 858	1 584	22 293	2 192	5	4 062	9 558	14 2 92 400
.	.	.	.	1	.	.	14 2 92 410
18 413	15 598	151 194	28 351	19	7 631	5 661	14 2 92 415
.	.	.	.	1	.	.	14 2 92 420
3 261	2 822	24 647	1 378	7	829	2 649	14 2 92 430
-	-	-	-	-	-	-	14 2 92 440
35 742	28 225	534 759	61 635	23	26 289	11 032	14 2 92 445
-	-	-	-	-	-	-	14 2 92 450
-	-	-	-	-	-	-	14 2 92 480
4 611	2 585	44 840	10 777	2	.	.	14 2 92 500
2 474	835	33 135	-	2	.	.	14 2 92 535
-	-	-	-	-	-	-	14 2 92 540
.	.	.	.	1	.	.	14 2 92 550
16 813	15 440	1 745 740	138 107	5	7 750	7 001	14 2 92 560
-	-	-	-	-	-	-	14 2 92 590
2 762	1 932	29 438	15 979	2	.	.	14 2 92 600
1 254 450	1 129 602	16 288 796	4 128 784	806	1 591 668	18 641	142

Regierungsbezirk Dresden

Schlüssel- nummer	Kreis Gemeinde	Bauhauptgewerbe		
		Juni 2003 (Totalerhebung)		
		Betriebe	tätige Personen	Gesamtumsatz 2002 in 1 000 €
		114	115	116
14 2 92	Kreis Kamenz	227	2 868	237 900
14 2 92 005	Arnsdorf	8	38	1 854
14 2 92 020	Bernsdorf, Stadt	10	55	1 798
14 2 92 050	Brettnig-Hauswalde	5	64	11 239
14 2 92 090	Crostitzwitz	1	.	.
14 2 92 110	Elsterheide	8	946	67 392
14 2 92 120	Elstra, Stadt	3	48	3 896
14 2 92 170	Großnaundorf	5	25	1 568
14 2 92 180	Großröhrsdorf, Stadt	8	41	2 798
14 2 92 192	Haselbachtal	6	70	4 247
14 2 92 210	Kamenz, Stadt	28	439	62 964
14 2 92 240	Knappensee	5	16	1 208
14 2 92 260	Königsbrück, Stadt	12	52	7 532
14 2 92 280	Laußnitz	2	.	.
14 2 92 290	Lauta, Stadt	5	27	1 408
14 2 92 300	Leippe-Torno	3	26	1 067
14 2 92 310	Lichtenberg	1	.	.
14 2 92 320	Lohsa	3	53	4 137
14 2 92 350	Nebelschütz	1	.	.
14 2 92 360	Neukirch	5	50	2 646
14 2 92 390	Oberlichtenau	4	24	1 146
14 2 92 400	Ohorn	4	15	697
14 2 92 410	Oßling	2	.	.
14 2 92 415	Ottendorf-Okrilla	14	113	10 685
14 2 92 420	Panschwitz-Kuckau	3	6	106
14 2 92 430	Pulsnitz, Stadt	10	75	5 693
14 2 92 440	Räckelwitz	5	35	1 868
14 2 92 445	Radeberg, Stadt	26	337	24 386
14 2 92 450	Ralbitz-Rosenthal	2	.	.
14 2 92 480	Schönteichen	7	24	948
14 2 92 500	Schwepnitz	3	15	544
14 2 92 535	Spreetal	4	11	586
14 2 92 540	Steina	3	16	478
14 2 92 550	Straßgräbchen	-	-	-
14 2 92 560	Wachau	7	60	4 341
14 2 92 590	Wiednitz	-	-	-
14 2 92 600	Wittichenau, Stadt	14	107	5 648
142	Regierungsbezirk Dresden	2 164	25 011	2 207 540

Regierungsbezirk Dresden

Ausbaugewerbe			Baugenehmigungen 2003				Schlüssel- nummer
Juni 2003 (Jährliche Erhebung)			Errichtung neuer Gebäude				
Betriebe	tätige Personen	Gesamtumsatz 2002 in 1 000 €	Wohn- gebäude	darunter mit		Nichtwohn- gebäude	
				1 Wohnung	2 Wohnungen		
117	118	119	120	121	122	123	
69	1 746	145 253	229	208	18	60	14 2 92
3	75	9 362	7	7	-	-	14 2 92 005
2	.	.	5	4	1	-	14 2 92 020
3	46	3 371	5	5	-	-	14 2 92 050
-	-	-	3	3	-	1	14 2 92 090
3	189	27 953	8	7	1	3	14 2 92 110
5	90	6 204	6	6	-	2	14 2 92 120
-	-	-	-	-	-	-	14 2 92 170
5	96	7 603	10	9	1	3	14 2 92 180
3	46	4 090	3	3	-	1	14 2 92 192
5	129	10 088	14	13	1	3	14 2 92 210
-	-	-	14	14	-	1	14 2 92 240
2	.	.	6	5	-	1	14 2 92 260
2	.	.	4	4	-	-	14 2 92 280
2	.	.	3	3	-	1	14 2 92 290
-	-	-	3	3	-	1	14 2 92 300
3	78	5 843	-	-	-	-	14 2 92 310
-	-	-	9	9	-	-	14 2 92 320
1	.	.	1	1	-	3	14 2 92 350
2	.	.	-	-	-	1	14 2 92 360
2	.	.	2	2	-	-	14 2 92 390
1	.	.	3	3	-	-	14 2 92 400
-	-	-	4	4	-	-	14 2 92 410
7	321	23 171	20	17	3	4	14 2 92 415
1	.	.	4	4	-	1	14 2 92 420
2	.	.	11	11	-	3	14 2 92 430
-	-	-	3	3	-	2	14 2 92 440
9	237	17 400	33	29	3	14	14 2 92 445
1	.	.	5	5	-	-	14 2 92 450
1	.	.	8	8	-	1	14 2 92 480
1	.	.	1	1	-	1	14 2 92 500
-	-	-	2	2	-	3	14 2 92 535
-	-	-	3	2	1	-	14 2 92 540
1	.	.	3	2	1	-	14 2 92 550
-	-	-	5	5	-	6	14 2 92 560
-	-	-	1	1	-	-	14 2 92 590
2	.	.	20	13	6	4	14 2 92 600
540	13 289	1 087 288	2 023	1 801	161	450	142

Regierungsbezirk Dresden

Schlüssel- nummer	Kreis Gemeinde	Baugenehmigungen 2003					Wohnfläche in m²
		Wohnungen in Wohn- und Nichtwohngeb.	davon mit ... Räumen				
			1 und 2	3	4	5 und mehr	
		124	125	126	127	128	129
14 2 92	Kreis Kamenz	338	11	28	34	265	42 654
14 2 92 005	Arnsdorf	7	-	-	1	6	765
14 2 92 020	Bernsdorf, Stadt	7	-	-	4	3	748
14 2 92 050	Brettnig-Hauswalde	8	-	1	-	7	1 118
14 2 92 090	Crostitzwitz	4	-	1	1	2	397
14 2 92 110	Elsterheide	17	1	5	2	9	1 887
14 2 92 120	Elstra, Stadt	8	1	-	-	7	1 110
14 2 92 170	Großnaundorf	1	-	-1	1	1	221
14 2 92 180	Großröhrsdorf, Stadt	15	2	2	-	11	1 620
14 2 92 192	Haselbachtal	6	-	1	1	4	815
14 2 92 210	Kamenz, Stadt	14	1	1	-2	14	2 213
14 2 92 240	Knappensee	20	6	-	-1	15	1 697
14 2 92 260	Königsbrück, Stadt	9	-	2	2	5	933
14 2 92 280	Laußnitz	3	-	-	-1	4	585
14 2 92 290	Lauta, Stadt	5	-	-1	2	4	768
14 2 92 300	Leipziger-Torno	3	-	-	1	2	392
14 2 92 310	Lichtenberg	-	-	-1	-	1	112
14 2 92 320	Lohsa	12	-	1	-1	12	1 590
14 2 92 350	Nebelschütz	4	-	-	-	4	558
14 2 92 360	Neukirch	-	-	-2	1	1	237
14 2 92 390	Oberlichtenau	3	-	-	-	3	365
14 2 92 400	Ohorn	4	-	1	-1	4	463
14 2 92 410	Oßling	5	-	-	-	5	837
14 2 92 415	Ottendorf-Okrilla	28	1	-	6	21	3 065
14 2 92 420	Panschwitz-Kuckau	8	-	1	-1	8	1 508
14 2 92 430	Pulsnitz, Stadt	16	-	3	-	13	1 828
14 2 92 440	Räckelwitz	3	-	-	-	3	437
14 2 92 445	Radeberg, Stadt	41	-	5	3	33	5 118
14 2 92 450	Ralbitz-Rosenthal	6	-	-	-	6	1 110
14 2 92 480	Schönheide	10	-	-	-1	11	1 694
14 2 92 500	Schwebnitz	2	-	-1	-	3	426
14 2 92 535	Spreetal	4	-	-1	3	2	612
14 2 92 540	Steina	4	1	-	1	2	424
14 2 92 550	Straßgräbchen	4	-	-	-	4	450
14 2 92 560	Wachau	10	-1	-	2	9	1 331
14 2 92 590	Wiednitz	2	-	-1	1	2	301
14 2 92 600	Wittichenau, Stadt	45	-1	12	10	24	4 919
142	Regierungsbezirk Dresden	2 923	175	74	326	2 348	380 898

Regierungsbezirk Dresden

Baufertigstellungen 2003									Schlüssel- nummer
Errichtung neuer Gebäude			Wohnungen in Wohn- und Nichtwohngeb.	davon mit ... Räumen				Wohnfläche in m²	
Wohn- gebäude	dar. mit 1 und 2 Wohnungen	Nichtwohn- gebäude		1 und 2	3	4	5 und mehr		
130	131	132	133	134	135	136	137	138	
213	209	48	331	28	23	43	237	37 256	14 2 92
6	6	-	11	-	-	6	5	1 007	14 2 92 005
5	5	1	14	4	-	6	4	1 305	14 2 92 020
7	7	-	9	-	-	-	9	982	14 2 92 050
1	1	1	3	-	1	2	-	204	14 2 92 090
5	5	1	13	1	5	1	6	1 528	14 2 92 110
3	3	-	8	1	2	-	5	1 132	14 2 92 120
1	1	-	1	-	-	-1	2	169	14 2 92 170
2	2	6	3	-	-	-1	4	459	14 2 92 180
2	2	-	3	-	-	1	2	447	14 2 92 192
14	14	1	17	-	2	-	15	2 178	14 2 92 210
13	13	-	14	-	-1	1	14	1 552	14 2 92 240
7	7	1	8	-	-	1	7	1 109	14 2 92 260
4	3	-	6	-	1	1	4	574	14 2 92 280
4	4	-	-	1	-1	-2	2	-6	14 2 92 290
3	3	2	4	-	1	1	2	429	14 2 92 300
4	4	1	6	1	-	3	2	598	14 2 92 310
5	5	1	22	14	1	1	6	1 604	14 2 92 320
1	1	2	2	-	-	-	2	197	14 2 92 350
-	-	1	-	-	-	-	-	-4	14 2 92 360
2	2	-	4	-	-	-	4	520	14 2 92 390
4	4	-	5	-	-	1	4	582	14 2 92 400
2	2	2	2	1	-	-	1	321	14 2 92 410
23	23	5	32	-1	1	3	29	3 884	14 2 92 415
5	5	-	6	-	-	-	6	913	14 2 92 420
10	10	2	17	-	4	3	10	1 889	14 2 92 430
2	1	-	1	-	-	-	1	166	14 2 92 440
36	35	8	49	1	-	9	39	5 545	14 2 92 445
2	2	2	3	-	-	-	3	424	14 2 92 450
3	3	-	5	-	-	-	5	642	14 2 92 480
1	1	2	2	-	-	-	2	238	14 2 92 500
5	5	-	6	-	-1	2	5	872	14 2 92 535
-	-	-	-	-	-	-	-	-	14 2 92 540
3	3	-	4	-	-	-	4	450	14 2 92 550
12	11	8	30	5	6	3	16	2 838	14 2 92 560
1	1	-	1	-	-	-	1	118	14 2 92 590
15	15	1	20	-	2	2	16	2 390	14 2 92 600
1 809	1 739	383	2 929	75	327	468	2 059	350 236	142

Regierungsbezirk Dresden

Schlüssel- nummer	Kreis Gemeinde	Fortschreibung des Gebäude- und Wohnungsbestandes				
		Bestand an Wohnge- bäuden	darunter mit 1 oder 2 Wohnungen	Bestand an Wohnungen in		
				insge- samt	davon mit ... Räumen	
					1	2
		139	140	141	142	143
14 2 92	Kreis Kamenz	34 883	30 157	68 866	495	3 612
14 2 92 005	Arnsdorf	1 113	941	2 205	7	131
14 2 92 020	Bernsdorf, Stadt	1 292	1 080	2 796	89	184
14 2 92 050	Brettnig-Hauswalde	838	756	1 453	3	64
14 2 92 090	Crostitzwitz	285	281	369	-	11
14 2 92 110	Elsterheide	1 157	1 132	1 572	-	56
14 2 92 120	Elstra, Stadt	810	744	1 311	7	52
14 2 92 170	Großnaundorf	302	293	450	1	26
14 2 92 180	Großröhrsdorf, Stadt	1 537	1 182	3 472	16	146
14 2 92 192	Haselbachtal	1 176	1 085	2 003	9	83
14 2 92 210	Kamenz, Stadt	2 914	1 995	8 924	37	510
14 2 92 240	Knappensee	565	539	783	4	20
14 2 92 260	Königsbrück, Stadt	1 052	878	2 173	18	78
14 2 92 280	Laußnitz	561	543	830	-	38
14 2 92 290	Lauta, Stadt	2 148	1 710	4 429	1	232
14 2 92 300	Leippe-Torno	502	501	571	-	14
14 2 92 310	Lichtenberg	445	406	793	-	23
14 2 92 320	Lohsa	1 159	1 065	1 910	5	89
14 2 92 350	Nebelschütz	307	296	417	3	7
14 2 92 360	Neukirch	577	504	1 359	1	190
14 2 92 390	Oberlichtenau	423	409	624	7	22
14 2 92 400	Ohorn	649	604	1 080	1	47
14 2 92 410	Oßling	652	613	928	-	37
14 2 92 415	Ottendorf-Okrilla	2 596	2 381	4 612	99	263
14 2 92 420	Panschwitz-Kuckau	549	512	831	1	18
14 2 92 430	Pulsnitz, Stadt	1 380	1 105	3 095	28	173
14 2 92 440	Räckelwitz	308	302	395	3	8
14 2 92 445	Radeberg, Stadt	3 411	2 516	9 810	117	741
14 2 92 450	Ralbitz-Rosenthal	439	435	555	2	5
14 2 92 480	Schönteichen	627	598	963	1	27
14 2 92 500	Schwepnitz	725	656	1 289	10	20
14 2 92 535	Spreetal	649	598	991	-	35
14 2 92 540	Steina	534	517	812	8	41
14 2 92 550	Straßgräbchen	237	218	352	-	7
14 2 92 560	Wachau	1 151	1 049	1 960	7	119
14 2 92 590	Wiednitz	275	239	498	-	20
14 2 92 600	Wittichenau, Stadt	1 538	1 474	2 251	10	75
142	Regierungsbezirk Dresden	295 789	220 151	882 480	10 535	66 368

Regierungsbezirk Dresden

am 31. Dezember 2003								Schlüssel- nummer	
Wohn- und Nichtwohngebäuden						Wohnungen je 1 000 Einwohner			
davon mit ... Räumen					Wohnfläche in 1 000 m²				
3	4	5	6	7 und mehr					darin Räume
144	145	146	147	148	149	150	151		
14 669	22 843	13 837	7 802	5 608	42 661	52 776	451	14 2 92	
519	722	446	217	163	1 226	1 684	445	14 2 92 005	
539	922	600	284	178	1 341	2 064	479	14 2 92 020	
347	414	313	177	135	1 035	1 138	444	14 2 92 050	
45	67	68	72	106	821	371	310	14 2 92 090	
212	350	399	299	256	1 992	1 506	391	14 2 92 110	
195	421	296	190	150	1 134	1 080	412	14 2 92 120	
87	126	96	57	57	425	366	410	14 2 92 170	
884	1 315	640	290	181	1 363	2 499	469	14 2 92 180	
349	648	447	259	208	1 548	1 570	424	14 2 92 192	
1 957	3 820	1 575	641	384	2 919	6 293	484	14 2 92 210	
124	195	194	142	104	798	688	382	14 2 92 240	
365	799	534	246	133	1 026	1 594	448	14 2 92 260	
139	202	214	143	94	715	691	392	14 2 92 280	
958	1 611	1 001	425	201	1 512	3 141	508	14 2 92 290	
68	137	178	108	66	511	543	388	14 2 92 300	
166	258	183	89	74	553	622	454	14 2 92 310	
353	552	346	295	270	2 053	1 586	415	14 2 92 320	
53	98	84	91	81	616	374	334	14 2 92 350	
178	553	187	132	118	893	983	754	14 2 92 360	
108	195	143	97	52	376	489	403	14 2 92 390	
236	294	250	173	79	604	887	421	14 2 92 400	
151	234	216	167	123	925	799	352	14 2 92 410	
843	1 298	1 105	668	336	2 533	3 597	453	14 2 92 415	
94	265	145	141	167	1 288	746	368	14 2 92 420	
885	1 036	532	257	184	1 406	2 240	465	14 2 92 430	
46	63	78	78	119	904	373	315	14 2 92 440	
2 978	3 660	1 387	577	350	2 674	6 645	525	14 2 92 445	
48	105	115	109	171	1 337	549	299	14 2 92 450	
166	249	227	165	128	984	819	400	14 2 92 480	
252	425	280	180	122	912	1 031	450	14 2 92 500	
177	310	225	129	115	873	855	436	14 2 92 535	
152	232	177	114	88	675	661	439	14 2 92 540	
50	91	123	52	29	213	297	442	14 2 92 550	
429	533	421	266	185	1 408	1 514	428	14 2 92 560	
162	120	96	59	41	306	376	400	14 2 92 590	
354	523	516	413	360	2 762	2 105	358	14 2 92 600	
240 075	310 051	147 763	64 975	42 713	326 007	616 493	527	142	

Regierungsbezirk Dresden

Schlüssel- nummer	Kreis Gemeinde	Tourismus 2003				Straßenver- kehrsunfälle insgesamt (ohne sonst.)
		geöffnete Beherber- gungsstätten	angebotene Gästebetten	Ankünfte	Übernach- tungen	
		152	153	154	155	156
14 2 92	Kreis Kamenz	85	2 522	73 311	325 519	888
14 2 92 005	Arnsdorf	2	.	.	.	22
14 2 92 020	Bernsdorf, Stadt	2	.	.	.	30
14 2 92 050	Brettnig-Hauswalde	1	.	.	.	11
14 2 92 090	Crostitzwitz	1	.	.	.	4
14 2 92 110	Elsterheide	6	120	4 601	8 765	25
14 2 92 120	Elstra, Stadt	3	64	1 635	2 734	15
14 2 92 170	Großnaundorf	-	-	-	-	1
14 2 92 180	Großröhrsdorf, Stadt	2	.	.	.	67
14 2 92 192	Haselbachtal	1	.	.	.	23
14 2 92 210	Kamenz, Stadt	10	230	7 094	14 894	124
14 2 92 240	Knappensee	2	.	.	.	14
14 2 92 260	Königsbrück, Stadt	1	.	.	.	28
14 2 92 280	Laußnitz	1	.	.	.	18
14 2 92 290	Lauta, Stadt	1	.	.	.	33
14 2 92 300	Leipziger-Torno	-	-	-	-	3
14 2 92 310	Lichtenberg	-	-	.	.	21
14 2 92 320	Lohsa	4	104	1 666	4 797	21
14 2 92 350	Nebelschütz	1	.	.	.	7
14 2 92 360	Neukirch	2	.	.	.	9
14 2 92 390	Oberlichtenau	3	61	526	3 079	7
14 2 92 400	Ohorn	4	125	4 413	9 267	20
14 2 92 410	Oßling	-	-	-	-	11
14 2 92 415	Ottendorf-Okrilla	7	135	3 815	7 612	72
14 2 92 420	Panschwitz-Kuckau	1	.	.	.	23
14 2 92 430	Pulsnitz, Stadt	8	648	13 057	195 463	26
14 2 92 440	Räckelwitz	-	-	-	-	10
14 2 92 445	Radeberg, Stadt	10	356	17 860	35 450	104
14 2 92 450	Ralbitz-Rosenthal	-	-	-	-	11
14 2 92 480	Schönheide	1	.	.	.	20
14 2 92 500	Schwebnitz	2	.	.	.	10
14 2 92 535	Spreetal	1	.	.	.	12
14 2 92 540	Steina	3	44	707	2 324	7
14 2 92 550	Straßgräbchen	1	.	.	.	5
14 2 92 560	Wachau	1	.	.	.	49
14 2 92 590	Wiednitz	-	-	-	-	2
14 2 92 600	Wittichenau, Stadt	3	57	2 648	5 029	22
142	Regierungsbezirk Dresden	974	51 172	2 424 891	6 796 936	10 192

Regierungsbezirk Dresden

Schwerwiegende Unfälle mit Sachschaden 2003		Straßenverkehrsunfälle mit Personenschaden 2003				Kraftfahrzeugbestand am 1. Januar 2004			Schlüsselnummer
im engeren Sinne	unter Alkoholeinwirkung	insgesamt	verunglückte Personen			insgesamt	darunter		
			Getötete	Schwer-verletzte	Leicht-verletzte		Pkw	Krafträder	
157	158	159	160	161	162	163	164	165	
234	33	621	15	250	541	106 744	89 754	5 299	14 2 92
8	2	12	-	4	12	3 248	2 730	192	14 2 92 005
3	-	27	-	11	21	3 676	3 255	198	14 2 92 020
3	-	8	-	4	6	2 475	2 111	101	14 2 92 050
1	1	2	-	2	-	845	725	37	14 2 92 090
4	-	21	-	12	15	3 598	2 733	186	14 2 92 110
5	-	10	-	6	11	2 433	1 983	129	14 2 92 120
-	-	1	-	1	-	841	708	32	14 2 92 170
22	1	44	-	14	41	4 741	4 066	223	14 2 92 180
8	1	14	-	6	11	3 471	2 938	155	14 2 92 192
25	6	93	-	29	82	11 271	9 709	454	14 2 92 210
2	-	12	1	11	6	1 527	1 291	74	14 2 92 240
5	1	22	-	7	19	3 176	2 732	151	14 2 92 260
4	-	14	-	7	14	1 698	1 352	76	14 2 92 280
10	4	19	1	11	15	5 380	4 771	307	14 2 92 290
2	1	-	-	-	-	1 004	863	72	14 2 92 300
7	1	13	3	3	13	1 382	1 168	49	14 2 92 310
6	1	14	2	6	8	3 449	2 984	202	14 2 92 320
2	-	5	-	1	5	922	763	47	14 2 92 350
1	-	8	-	4	7	1 419	1 166	66	14 2 92 360
1	-	6	-	2	4	1 121	944	65	14 2 92 390
8	-	12	1	4	11	1 777	1 559	78	14 2 92 400
3	-	8	-	2	7	1 881	1 629	105	14 2 92 410
26	2	44	1	14	43	8 727	6 335	392	14 2 92 415
6	-	17	-	7	17	1 599	1 323	109	14 2 92 420
7	1	18	-	4	16	4 150	3 588	151	14 2 92 430
2	-	8	-	3	7	848	689	54	14 2 92 440
33	5	66	-	20	58	12 168	10 662	537	14 2 92 445
1	-	10	1	9	6	1 382	1 110	94	14 2 92 450
4	-	16	-	8	15	1 894	1 511	103	14 2 92 480
1	-	9	-	4	6	2 052	1 736	113	14 2 92 500
1	-	11	1	8	10	1 674	1 472	89	14 2 92 535
1	-	6	1	3	7	1 431	1 225	96	14 2 92 540
2	-	3	-	1	2	585	494	42	14 2 92 550
17	2	30	-	14	29	3 554	2 976	200	14 2 92 560
1	-	1	-	-	1	758	659	37	14 2 92 590
2	3	17	3	8	16	4 284	3 540	272	14 2 92 600
2 706	568	6 918	133	2 016	6 709	1 018 740	877 589	45 432	142

Regierungsbezirk Dresden

Schlüssel- nummer	Kreis Gemeinde	Ist-Aufkommen an Gemeindesteuern 2003 in 1 000 €				
		Grund- steuer A	Grund- steuer B	Gewerbe- steuer	Gemeindeanteil an der Ein- kommensteuer	Gemeindeanteil an der Umsatzsteuer
		166	167	168	169	170
14 2 92	Kreis Kamenz	620	11 504	17 484	10 942	4 762
14 2 92 005	Arnsdorf	29	356	311	401	91
14 2 92 020	Bernsdorf, Stadt	9	445	423	386	104
14 2 92 050	Brettnig-Hauswalde	16	272	1 158	233	85
14 2 92 090	Crostitzwitz	13	84	34	71	11
14 2 92 110	Elsterheide	28	366	571	280	99
14 2 92 120	Elstra, Stadt	34	200	674	200	98
14 2 92 170	Großnaundorf	9	49	9	78	7
14 2 92 180	Großröhrsdorf, Stadt	18	560	985	537	205
14 2 92 192	Haselbachtal	30	242	235	315	52
14 2 92 210	Kamenz, Stadt	35	1 457	2 456	1 354	822
14 2 92 240	Knappensee	8	147	31	119	17
14 2 92 260	Königsbrück, Stadt	12	422	260	370	95
14 2 92 280	Laußnitz	14	187	321	148	161
14 2 92 290	Lauta, Stadt	4	579	341	458	124
14 2 92 300	Leippe-Torno	3	113	23	79	10
14 2 92 310	Lichtenberg	14	99	69	140	19
14 2 92 320	Lohsa	20	279	89	331	50
14 2 92 350	Nebelschütz	19	96	29	68	19
14 2 92 360	Neukirch	17	89	63	106	12
14 2 92 390	Oberlichtenau	8	74	26	98	26
14 2 92 400	Ohorn	7	160	230	175	46
14 2 92 410	Oßling	25	115	24	170	57
14 2 92 415	Ottendorf-Okrilla	5	888	2 070	864	461
14 2 92 420	Panschwitz-Kuckau	31	121	198	173	30
14 2 92 430	Pulsnitz, Stadt	13	500	710	497	219
14 2 92 440	Räckelwitz	14	76	55	77	16
14 2 92 445	Radeberg, Stadt	20	1 614	3 136	1 653	822
14 2 92 450	Ralbitz-Rosenthal	21	107	43	98	10
14 2 92 480	Schönheichen	23	123	28	150	12
14 2 92 500	Schwepnitz	31	224	195	217	69
14 2 92 535	Spreetal	10	384	147	143	440
14 2 92 540	Steina	11	77	36	141	14
14 2 92 550	Straßgräbchen	3	104	195	70	12
14 2 92 560	Wachau	30	308	1 560	315	294
14 2 92 590	Wiednitz	5	69	13	66	5
14 2 92 600	Wittichenau, Stadt	34	518	736	359	146
142	Regierungsbezirk Dresden	5 284	152 904	265 795	140 692	54 543

Regierungsbezirk Dresden

Hebesätze in %			Realsteuer- aufbringungs- kraft 2003	Steuereinnahmekraft 2003		Schuldenstand am 31.12.2003		Personal- stand am 30. Juni 2003	Schlüssel- nummer
Grund- steuer A	Grund- steuer B	Gewerbe- steuer		insgesamt	je Einwohner	insgesamt	je Einwohner		
				1 000 €	1 000 €	€	1 000 €		
171	172	173	174	175	176	177	178	179	
289	371	365	33 337	45 304	296	159 515	1 041	2 226	14 2 92
300	390	410	723	1 156	233	5 787	1 169	55	14 2 92 005
280	360	370	998	1 398	242	8 506	1 471	50	14 2 92 020
315	400	400	1 491	1 583	485	1 301	399	11	14 2 92 050
305	390	400	137	213	179	608	510	9	14 2 92 090
300	400	325	1 134	1 376	341	3 485	865	43	14 2 92 110
270	370	380	993	1 152	362	1 115	350	32	14 2 92 120
300	330	400	81	165	151	170	156	10	14 2 92 170
275	360	390	1 711	2 257	302	6 835	915	69	14 2 92 180
300	360	400	553	874	183	4 116	863	54	14 2 92 192
300	380	365	4 411	6 062	328	10 850	587	170	14 2 92 210
285	375	380	206	335	162	3 107	1 504	30	14 2 92 240
300	450	365	699	1 109	228	3 335	685	91	14 2 92 260
300	375	400	553	799	375	1 413	663	23	14 2 92 280
330	360	370	1 058	1 568	178	7 444	843	80	14 2 92 290
300	400	360	147	232	157	778	527	20	14 2 92 300
275	410	370	192	336	191	3 912	2 230	17	14 2 92 310
300	350	380	450	813	176	2 372	515	32	14 2 92 320
270	380	400	157	239	191	1 029	821	3	14 2 92 350
300	330	300	217	318	176	826	455	18	14 2 92 360
300	370	400	118	238	153	1 836	1 183	19	14 2 92 390
300	390	400	415	591	226	3 144	1 204	56	14 2 92 400
270	350	400	188	411	155	2 773	1 048	24	14 2 92 410
270	350	365	3 404	4 286	419	9 681	947	120	14 2 92 415
260	350	400	384	548	242	2 108	932	1	14 2 92 420
280	360	370	1 385	1 952	293	8 190	1 228	80	14 2 92 430
280	365	400	158	241	190	132	104	23	14 2 92 440
277	369	379	5 265	7 095	380	18 599	996	203	14 2 92 445
270	380	400	185	284	153	600	323	3	14 2 92 450
300	360	370	197	353	147	618	257	32	14 2 92 480
300	350	365	519	764	266	2 801	974	34	14 2 92 500
300	350	400	623	1 178	517	1 088	478	53	14 2 92 535
300	330	400	146	294	159	1 044	563	15	14 2 92 540
270	350	350	357	396	497	94	118	8	14 2 92 550
270	350	290	2 614	2 803	609	2 580	561	30	14 2 92 560
250	350	400	102	171	133	202	157	7	14 2 92 590
335	420	370	1 365	1 715	272	8 030	1 273	47	14 2 92 600
284	432	414	418 326	563 457	336	1 986 183	1 184	35 191	142

Regierungsbezirk Dresden

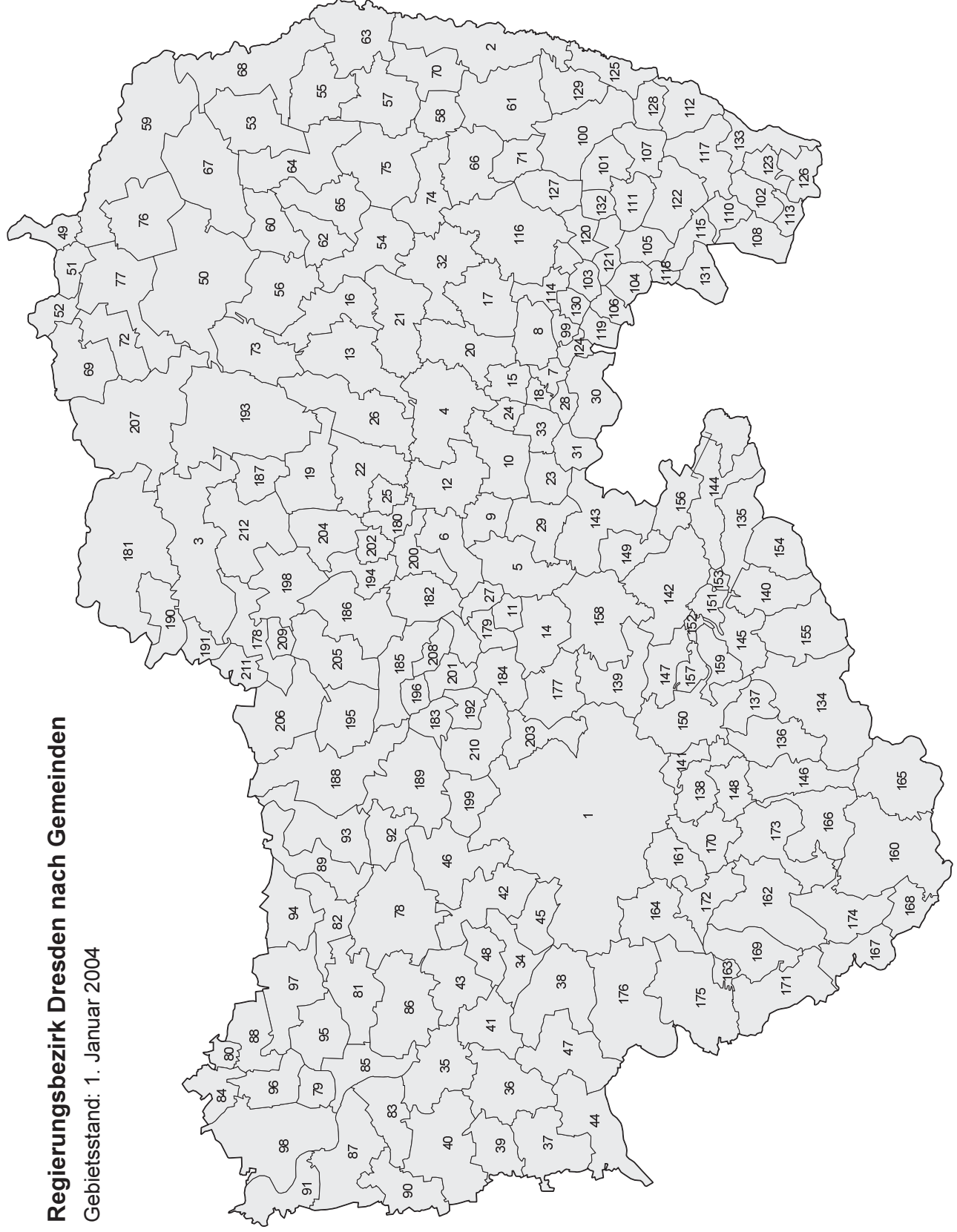
Schlüssel- nummer	Kreis Gemeinde	Berein. Einnahmen der öffentlichen Kommunalhaushalte 2003 in 1 000 €				
		insgesamt	Einnahmen der laufenden Rechnung	darunter		Einnahmen der Kapital- rechnung
				Schlüsselzu- weis. v. Land	Gebühren, zweckg. Abg.	
		180	181	182	183	184
14 2 92	Kreis Kamenz	227 817	190 716	76 350	19 180	37 101
14 2 92 005	Arnsdorf	5 718	4 808	1 303	1 019	910
14 2 92 020	Bernsdorf, Stadt	4 901	4 122	1 518	147	779
14 2 92 050	Brettnig-Hauswalde	3 905	3 176	507	29	729
14 2 92 090	Crostitzwitz	1 108	1 051	302	24	57
14 2 92 110	Elsterheide	3 099	2 885	439	181	214
14 2 92 120	Elstra, Stadt	3 026	2 537	820	131	489
14 2 92 170	Großnaundorf	1 001	893	245	206	108
14 2 92 180	Großröhrsdorf, Stadt	6 194	5 635	1 723	213	559
14 2 92 192	Haselbachtal	4 304	3 839	1 683	342	466
14 2 92 210	Kamenz, Stadt	19 492	14 284	5 025	636	5 208
14 2 92 240	Knappensee	1 755	1 636	537	206	119
14 2 92 260	Königsbrück, Stadt	5 434	4 469	1 310	400	964
14 2 92 280	Laußnitz	1 921	1 790	332	270	131
14 2 92 290	Lauta, Stadt	6 769	6 009	3 023	175	760
14 2 92 300	Leippe-Torno	1 153	953	342	9	200
14 2 92 310	Lichtenberg	2 141	1 560	385	312	581
14 2 92 320	Lohsa	3 981	3 727	1 223	156	254
14 2 92 350	Nebelschütz	934	796	253	3	138
14 2 92 360	Neukirch	1 219	1 128	366	92	91
14 2 92 390	Oberlichtenau	1 394	1 232	466	151	162
14 2 92 400	Ohorn	2 812	2 553	644	38	259
14 2 92 410	Oßling	2 655	1 742	838	153	913
14 2 92 415	Ottendorf-Okrilla	11 517	9 325	1 885	1 175	2 192
14 2 92 420	Panschwitz-Kuckau	1 755	1 635	538	5	120
14 2 92 430	Pulsnitz, Stadt	5 778	5 068	1 706	245	710
14 2 92 440	Räckelwitz	1 255	1 184	530	57	71
14 2 92 445	Radeberg, Stadt	18 631	15 128	4 572	189	3 503
14 2 92 450	Ralbitz-Rosenthal	1 574	1 415	661	79	159
14 2 92 480	Schönnteichen	2 071	1 985	698	102	87
14 2 92 500	Schwepnitz	3 861	2 700	833	496	1 161
14 2 92 535	Spreetal	3 161	2 682	266	122	479
14 2 92 540	Steina	1 480	1 322	430	151	158
14 2 92 550	Straßgräbchen	922	851	211	30	72
14 2 92 560	Wachau	4 586	3 949	406	27	637
14 2 92 590	Wiednitz	1 611	1 226	332	30	385
14 2 92 600	Wittichenau, Stadt	4 749	4 275	1 547	275	474
142	Regierungsbezirk Dresden	2 984 769	2 455 592	988 783	252 405	529 177

Regierungsbezirk Dresden

Bereinigte Ausgaben der öffentlichen Kommunalhaushalte 2003 in 1 000 €							Finanzierungs- saldo 2003 in 1 000 €	Schlüssel- nummer
insgesamt	Ausgaben der laufenden Rechnung	darunter		Ausgaben der Kapital- rechnung	darunter			
		Personal- ausgaben	laufender Sachaufwand		Sach- investitionen	darunter Bau- maßnahmen		
185	186	187	188	189	190	191	192	
223 096	175 159	66 545	46 038	47 937	42 579	36 346	4 720	14 2 92
4 752	4 307	1 268	708	446	433	405	965	14 2 92 005
4 847	4 167	1 607	648	680	680	622	54	14 2 92 020
2 852	2 478	488	656	374	349	333	1 052	14 2 92 050
1 115	1 034	388	187	82	71	29	-8	14 2 92 090
3 488	2 805	1 500	436	683	243	221	-389	14 2 92 110
2 727	2 045	921	603	682	672	560	299	14 2 92 120
1 095	891	386	298	204	206	124	-94	14 2 92 170
5 943	5 327	2 011	1 057	617	594	272	250	14 2 92 180
4 001	3 299	1 561	922	702	663	526	304	14 2 92 192
19 298	13 160	4 447	3 519	6 138	3 712	2 935	194	14 2 92 210
1 594	1 679	758	393	-86	495	402	161	14 2 92 240
5 031	3 881	2 540	910	1 150	1 052	950	403	14 2 92 260
1 645	1 532	642	458	113	92	63	277	14 2 92 280
6 793	5 441	2 000	1 261	1 352	1 284	1 172	-24	14 2 92 290
1 086	770	251	130	315	305	233	67	14 2 92 300
2 136	1 485	385	264	651	649	630	5	14 2 92 310
3 878	3 585	1 378	1 261	293	268	211	103	14 2 92 320
912	789	111	197	123	117	96	22	14 2 92 350
1 345	1 029	506	186	316	316	241	-126	14 2 92 360
1 413	1 151	527	257	263	269	233	-19	14 2 92 390
2 686	2 467	1 012	284	219	206	187	126	14 2 92 400
2 550	1 671	767	397	878	265	242	105	14 2 92 410
11 319	8 674	3 817	2 039	2 645	2 258	1 963	198	14 2 92 415
1 723	1 486	184	307	237	75	74	32	14 2 92 420
5 825	4 475	2 360	973	1 350	1 355	1 227	-47	14 2 92 430
1 180	1 103	512	274	77	65	68	74	14 2 92 440
17 946	13 602	2 831	2 752	4 344	3 957	3 228	685	14 2 92 445
1 426	1 167	216	294	259	244	167	147	14 2 92 450
1 815	1 726	946	370	89	89	81	257	14 2 92 480
3 286	2 414	805	801	872	872	557	575	14 2 92 500
3 062	2 199	1 272	533	864	864	764	98	14 2 92 535
1 567	1 260	450	396	307	305	283	-87	14 2 92 540
730	717	320	204	14	14	12	192	14 2 92 550
4 445	3 717	942	843	728	240	219	141	14 2 92 560
1 421	1 085	615	159	336	336	332	190	14 2 92 590
4 995	4 186	1 357	691	809	327	312	-246	14 2 92 600
3 051 166	2 282 069	838 096	552 885	769 097	642 184	567 529	-66 397	142

Regierungsbezirk Dresden nach Gemeinden

Gebietsstand: 1. Januar 2004



1 Dresden, Stadt	38 Klipphausen	75 Waldhufen	112 Hirschfelde	149 Neustadt i. Sa., Stadt	186 Kamenz, Stadt
2 Görlitz, Stadt	39 Leuben-Schleinitz	76 Weißkeißel	113 Jonsdorf, Kurort	150 Pirna, Stadt	187 Knappensee
3 Hoyerswerda, Stadt	40 Lommatzsch, Stadt	77 Weißwasser/O.L., Stadt	114 Lawalde	151 Porsdorf	188 Königsbrück, Stadt
4 Bautzen, Stadt	41 Meißen, Stadt	78 Ebersbach	115 Leutersdorf	152 Rathen, Kurort	189 Laußnitz
5 Bischofswerda, Stadt	42 Moritzburg	79 Glaubitz	116 Löbau, Stadt	153 Rathmannsdorf	190 Lauta, Stadt
6 Burkau	43 Niederau	80 Grödlitz, Stadt	117 Mittelherrwigsdorf	154 Reinhardtsdorf-Schöna	191 Leipzig-Torno
7 Crostau	44 Nossen, Stadt	81 Großenhain, Stadt	118 Neugersdorf, Stadt	155 Rosenthal-Bielatal	192 Lichtenberg
8 Cunewalde	45 Radebeul, Stadt	82 Lampertswalde	119 Neusaizna-Spremberg, Stadt	156 Sebnitz, Stadt	193 Lohsa
9 Demitz-Thumitz	46 Radeburg, Stadt	83 Hirschstein	120 Niedercunnersdorf	157 Stadt Wehlen, Stadt	194 Nebelschütz
10 Doberschau-Gaußig	47 Triebischtal	84 Nauwalde	121 Obercunnersdorf	158 Stolpen, Stadt	195 Neukirch
11 Frankenthal	48 Weinböhla	85 Nünchritz	122 Oederwitz	159 Struppen	196 Oberlichtenau
12 Göda	49 Bad Muskau, Stadt	86 Priestewitz	123 Olbersdorf	160 Altenberg, Stadt	197 Ohorn
13 Großdubrau	50 Boxberg/O.L.	87 Riesa, Stadt	124 Oppach	161 Bannewitz	198 Oßling
14 Großharthau	51 Gablenz	88 Röderaue	125 Ostritz, Stadt	162 Dippoldiswalde, Stadt	199 Ottendorf-Okrilla
15 Großpostwitz/O.L.	52 Groß Düben	89 Schönfeld	126 Oybin	163 Dorfain	200 Panschwitz-Kuckau
16 Guttau	53 Hähnichen	90 Stauchitz	127 Rosenbach	164 Freital, Stadt	201 Pulsnitz, Stadt
17 Hochkirch	54 Hohendubrau	91 Strehla, Stadt	128 Schlegel	165 Geising, Stadt	202 Räckelwitz
18 Kirschau	55 Horka	92 Tauscha	129 Schöna-Berzdorf a. d. Eigen	166 Glashütte, Stadt	203 Radeberg, Stadt
19 Königswartha	56 Klitten	93 Thierdorf	130 Schönbach	167 Hartmannsdorf-Reichenau	204 Rabitz-Rosenthal
20 Kubschütz	57 Kodersdorf	94 Weißig a. Raschütz	131 Seiffennersdorf, Stadt	168 Hermsdorf/Erzgeb.	205 Schönteichen
21 Malschwitz	58 Königshain	95 Wildenhain	132 Strahwalde	169 Höckendorf	206 Schwepnitz
22 Neschwitz	59 Krauschwitz	96 Wülknitz	133 Zittau, Stadt	170 Kreischa	207 Spreetal
23 Neukirch/Lausitz	60 Kreba-Neudorf	97 Zabeltitz	134 Bad Gottleuba-Berggießhübel, Stadt	171 Pretzschendorf	208 Steina
24 Obergurig	61 Markersdorf	98 Zeithain	135 Bad Schandau, Stadt	172 Rabenau, Stadt	209 Straßgräbchen
25 Puschwitz	62 Mücka	99 Beiersdorf	136 Bahretal	173 Reinhardtsgrimma	210 Wachau
26 Radibor	63 Neifsaue	100 Bernstadt a. d. Eigen, Stadt	137 Dohma	174 Schmiedeberg	211 Wiednitz
27 Rammenau	64 Niesky, Stadt	101 Berthelsdorf	138 Dohna, Stadt	175 Tharandt, Stadt	212 Wittichenau, Stadt
28 Schirgiswalde, Stadt	65 Quitzdorf am See	102 Bertsdorf-Hörnitz	139 Dürrröhrsdorf-Dittersbach	176 Wilsdruff, Stadt	
29 Schmölln-Putzkau	66 Reichenbach/O.L., Stadt	103 Dürrennersdorf	140 Gohrisch	177 Arnsdorf	
30 Sohland a. d. Spree	67 Rietschen	104 Ebersbach/Sa., Stadt	141 Heidenau, Stadt	178 Bernsdorf, Stadt	
31 Steingutwolsdorf	68 Rothenburg/O.L., Stadt	105 Eibau	142 Hohnstein, Stadt	179 Brettnig-Hauswalde	
32 Weißenberg, Stadt	69 Schleife	106 Friedersdorf	143 Hohwald	180 Crostwitz	
33 Wilthen, Stadt	70 Schöpstal	107 Großenhennersdorf	144 Kirmitzschtal	181 Elsterheide	
34 Coswig, Stadt	71 Sohland a. Rotstein	108 Großschönau	145 Königstein/Sächs. Schw., Stadt	182 Elstra, Stadt	
35 Diera-Zehren	72 Trebendorf	109 Großschweidnitz	146 Liebstadt, Stadt	183 Großnaundorf	
36 Käbschütztal	73 Uhyst	110 Haibewalde	147 Lohmen	184 Großröhrsdorf, Stadt	
37 Ketzerbachtal	74 Vierkirchen	111 Herrnhut, Stadt	148 Müglitztal	185 Haselbachtal	

Regierungsbezirk Leipzig

Schlüssel- nummer	Kreis Gemeinde	Fläche 31.12.2003 km²	Bevölkerung am				Einwoh- ner je km² 2003
			3.10.1990	31. Dezember 2003			
			insgesamt		männlich	weiblich	
		1	2	3	4	5	6
Kreisfreie Stadt							
14 3 65 000	Leipzig, Stadt	297,61	560 387	497 531	240 878	256 653	1 672
14 3 74	Kreis Delitzsch	852,12	128 345	124 874	61 717	63 157	147
14 3 74 020	Bad Düben, Stadt	45,45	9 608	9 033	4 427	4 606	199
14 3 74 060	Delitzsch, Stadt	59,54	29 053	25 287	12 339	12 948	425
14 3 74 070	Döbernitz	24,02	2 231	2 911	1 431	1 480	121
14 3 74 080	Doberschütz	79,81	3 900	4 612	2 347	2 265	58
14 3 74 090	Eilenburg, Stadt	46,84	21 576	17 781	8 777	9 004	380
14 3 74 140	Jesewitz	52,27	2 377	3 158	1 579	1 579	60
14 3 74 170	Kossa	73,55	2 394	2 529	1 262	1 267	34
14 3 74 190	Krostitz	43,83	3 469	4 059	2 067	1 992	93
14 3 74 200	Laußig	26,54	2 530	2 129	1 020	1 109	80
14 3 74 220	Löbnitz	37,22	2 415	2 265	1 118	1 147	61
14 3 74 250	Neukyhna	40,26	2 388	2 600	1 322	1 278	65
14 3 74 290	Rackwitz	15,03	3 711	3 173	1 600	1 573	211
14 3 74 315	Schkeuditz, Stadt	79,36	19 473	18 702	9 330	9 372	236
14 3 74 325	Schönwölkau	49,15	2 387	2 821	1 412	1 409	57
14 3 74 345	Taucha, Stadt	33,13	12 648	14 627	7 089	7 538	442
14 3 74 360	Wiedemar	34,39	1 700	2 286	1 158	1 128	66
14 3 74 390	Zschepplin	67,98	3 206	3 371	1 667	1 704	50
14 3 74 400	Zschortau	24,89	2 247	2 370	1 196	1 174	95
14 3 74 410	Zwochau	18,84	1 032	1 160	576	584	62
14 3 75	Kreis Döbeln	423,91	87 751	74 342	36 209	38 133	175
14 3 75 020	Bockelwitz	47,62	3 060	2 829	1 393	1 436	59
14 3 75 030	Döbeln, Stadt	32,67	27 682	21 768	10 376	11 392	666
14 3 75 040	Ebersbach	6,75	1 015	1 161	583	578	172
14 3 75 060	Großweitzschen	44,41	4 286	3 452	1 707	1 745	78
14 3 75 070	Hartha, Stadt	54,30	10 738	8 664	4 220	4 444	160
14 3 75 090	Leisnig, Stadt	29,96	8 726	7 150	3 418	3 732	239
14 3 75 110	Mochau	38,82	2 860	2 773	1 399	1 374	71
14 3 75 120	Niederstregis	14,73	1 313	1 353	679	674	92
14 3 75 140	Ostrau	52,59	4 944	4 434	2 278	2 156	84
14 3 75 160	Roßwein, Stadt	29,14	9 211	7 696	3 736	3 960	264
14 3 75 180	Waldheim, Stadt	23,81	10 104	9 110	4 436	4 674	383
14 3 75 190	Ziegra-Knobelsdorf	30,89	2 334	2 414	1 221	1 193	78
14 3 75 200	Zschaitz-Ottewig	18,22	1 478	1 538	763	775	84
14 3 79	Kreis Leipziger Land	752,11	155 384	150 376	73 872	76 504	200
14 3 79 080	Böhlen, Stadt	24,48	8 086	7 028	3 469	3 559	287
14 3 79 100	Borna, Stadt	62,35	27 620	23 200	11 274	11 926	372
14 3 79 120	Deutzen	6,60	2 775	2 185	1 088	1 097	331
14 3 79 150	Elstertrebnitz	11,66	1 203	1 553	753	800	133
14 3 79 180	Espenhain	28,15	2 695	2 818	1 419	1 399	100
14 3 79 190	Eulatal	47,32	3 550	3 630	1 814	1 816	77
14 3 79 220	Frohburg, Stadt	60,74	8 146	8 160	4 045	4 115	134
14 3 79 230	Geithain, Stadt	30,18	7 752	6 584	3 141	3 443	218

Regierungsbezirk Leipzig

Bevölkerung im Alter von ... bis unter ... Jahren am 31. Dezember 2003									Schlüssel- nummer
unter 6	6 bis unter 15	15 bis unter 18	18 bis unter 25	25 bis unter 30	30 bis unter 40	40 bis unter 50	50 bis unter 65	65 und mehr	
7	8	9	10	11	12	13	14	15	
21 948	28 737	15 982	48 838	35 030	75 404	73 066	99 939	98 587	14 3 65 000
5 337	8 886	5 474	11 331	6 250	18 203	21 704	24 566	23 123	14 3 74
401	640	384	867	520	1 228	1 439	1 908	1 646	14 3 74 020
1 032	1 607	1 124	2 515	1 217	3 430	4 359	5 071	4 932	14 3 74 060
134	221	150	285	162	447	590	468	454	14 3 74 070
187	361	223	426	261	657	894	898	705	14 3 74 080
736	1 267	724	1 578	953	2 528	2 912	3 432	3 651	14 3 74 090
158	253	144	283	151	503	594	611	461	14 3 74 140
112	195	120	232	133	367	460	457	453	14 3 74 170
207	290	173	363	232	659	723	747	665	14 3 74 190
71	155	98	214	113	291	395	445	347	14 3 74 200
88	171	103	207	122	349	399	414	412	14 3 74 220
108	202	122	228	165	422	488	472	393	14 3 74 250
151	252	160	260	157	540	592	607	454	14 3 74 290
714	1 208	775	1 617	789	2 677	3 289	3 857	3 776	14 3 74 315
127	239	141	284	130	447	510	471	472	14 3 74 325
669	1 104	585	1 091	643	2 194	2 410	3 101	2 830	14 3 74 345
115	204	120	247	126	369	440	334	331	14 3 74 360
168	240	162	312	188	524	590	624	563	14 3 74 390
105	180	119	206	122	393	416	425	404	14 3 74 400
54	97	47	116	66	178	204	224	174	14 3 74 410
2 965	4 854	3 053	6 786	3 816	9 823	11 746	15 094	16 205	14 3 75
138	224	129	257	146	408	464	482	581	14 3 75 020
863	1 339	873	1 986	1 194	2 701	3 281	4 578	4 953	14 3 75 030
46	78	73	142	39	181	244	201	157	14 3 75 040
146	234	148	321	194	501	589	692	627	14 3 75 060
326	553	334	769	386	1 089	1 350	1 836	2 021	14 3 75 070
258	431	283	570	298	867	1 056	1 617	1 770	14 3 75 090
122	233	129	289	137	403	529	480	451	14 3 75 110
61	111	68	133	56	203	242	242	237	14 3 75 120
188	345	198	418	232	651	778	813	811	14 3 75 140
283	448	275	680	408	1 004	1 128	1 596	1 874	14 3 75 160
333	588	348	810	525	1 208	1 389	1 854	2 055	14 3 75 180
121	155	115	267	123	376	417	432	408	14 3 75 190
80	115	80	144	78	231	279	271	260	14 3 75 200
6 377	10 152	6 051	12 680	7 256	21 265	25 080	31 733	29 782	14 3 79
284	442	303	710	341	936	1 323	1 389	1 300	14 3 79 080
932	1 524	929	2 051	1 205	3 117	3 761	5 055	4 626	14 3 79 100
85	162	104	199	78	330	353	438	436	14 3 79 120
88	115	67	131	84	263	262	276	267	14 3 79 150
159	223	119	244	144	462	475	514	478	14 3 79 180
174	230	190	374	232	493	685	651	601	14 3 79 190
377	562	336	730	395	1 137	1 299	1 604	1 720	14 3 79 220
254	448	250	565	361	807	937	1 467	1 495	14 3 79 230

Regierungsbezirk Leipzig

Schlüssel- nummer	Kreis Gemeinde	Lebendgeborene 2003		Gestorbene 2003		Überschuss bzw. Gestor-
		insgesamt	je 1 000 Einwohner	insgesamt	je 1 000 Einwohner	insgesamt
						16
Kreisfreie Stadt						
14 3 65 000	Leipzig, Stadt	3 951	8,0	5 498	11,1	-1 547
14 3 74	Kreis Delitzsch	859	6,9	1 279	10,2	-420
14 3 74 020	Bad Düben, Stadt	69	7,6	96	10,6	-27
14 3 74 060	Delitzsch, Stadt	170	6,7	306	12,0	-136
14 3 74 070	Döbernitz	25	8,5	30	10,2	-5
14 3 74 080	Doberschütz	29	6,3	29	6,3	-
14 3 74 090	Eilenburg, Stadt	126	7,0	229	12,8	-103
14 3 74 140	Jesewitz	17	5,4	17	5,4	-
14 3 74 170	Kossa	13	5,1	20	7,9	-7
14 3 74 190	Krostitz	35	8,6	34	8,4	1
14 3 74 200	Laußig	19	8,8	13	6,0	6
14 3 74 220	Löbnitz	13	5,7	24	10,5	-11
14 3 74 250	Neukyhna	19	7,2	27	10,2	-8
14 3 74 290	Rackwitz	22	6,9	16	5,0	6
14 3 74 315	Schkeuditz, Stadt	117	6,2	194	10,3	-77
14 3 74 325	Schönwölkau	19	6,7	32	11,3	-13
14 3 74 345	Taucha, Stadt	92	6,3	135	9,2	-43
14 3 74 360	Wiedemar	17	7,4	15	6,5	2
14 3 74 390	Zschepplin	27	8,0	22	6,5	5
14 3 74 400	Zschortau	21	9,0	27	11,6	-6
14 3 74 410	Zwochau	9	7,8	13	11,3	-4
14 3 75	Kreis Döbeln	494	6,6	911	12,2	-417
14 3 75 020	Bockelwitz	20	7,0	24	8,4	-4
14 3 75 030	Döbeln, Stadt	156	7,1	308	14,0	-152
14 3 75 040	Ebersbach	6	5,2	12	10,4	-6
14 3 75 060	Großweitzschen	28	8,0	35	10,0	-7
14 3 75 070	Hartha, Stadt	56	6,4	86	9,8	-30
14 3 75 090	Leisnig, Stadt	34	4,7	104	14,4	-70
14 3 75 110	Mochau	22	7,9	27	9,7	-5
14 3 75 120	Niederstregis	9	6,6	12	8,8	-3
14 3 75 140	Ostrau	23	5,2	43	9,7	-20
14 3 75 160	Roßwein, Stadt	48	6,2	102	13,1	-54
14 3 75 180	Waldheim, Stadt	59	6,4	128	13,9	-69
14 3 75 190	Ziegra-Knobelsdorf	22	9,1	18	7,4	4
14 3 75 200	Zschaitz-Ottewig	11	7,1	12	7,7	-1
14 3 79	Kreis Leipziger Land	987	6,6	1 729	11,5	-742
14 3 79 080	Böhlen, Stadt	51	7,2	88	12,5	-37
14 3 79 100	Borna, Stadt	167	7,2	246	10,5	-79
14 3 79 120	Deutzen	12	5,5	22	10,0	-10
14 3 79 150	Elstertrebnitz	12	7,7	8	5,1	4
14 3 79 180	Espenhain	19	6,8	26	9,3	-7
14 3 79 190	Eulatal	30	8,3	27	7,4	3
14 3 79 220	Frohbürg, Stadt	53	6,4	121	14,7	-68
14 3 79 230	Geithain, Stadt	44	6,6	116	17,5	-72

Regierungsbezirk Leipzig

der Geborenen benen (-)	Zuzüge 2003		Fortzüge 2003		Überschuss der Zu- bzw. Fortzüge (-)		Gesamtveränderung 2003		Schlüssel- nummer	
	insgesamt	je 1 000 Einwohner	insgesamt	je 1 000 Einwohner	insgesamt	je 1 000 Einwohner	insgesamt	je 1 000 Einwohner		
je 1 000 Einwohner	21	22	23	24	25	26	27	28	29	
-3,1	23 274	46,9	18 982	38,3	4 292	8,7	2 736	5,5	14 3 65 000	
-3,4	3 786	30,2	4 412	35,2	-626	-5,0	-1 049	-8,4	14 3 74	
-3,0	509	56,3	513	56,8	-4	-0,4	-32	-3,5	14 3 74 020	
-5,4	998	39,3	1 150	45,3	-152	-6,0	-286	-11,3	14 3 74 060	
-1,7	133	45,4	143	48,9	-10	-3,4	-14	-4,8	14 3 74 070	
-	173	37,5	171	37,1	2	0,4	2	0,4	14 3 74 080	
-5,8	647	36,2	713	39,9	-66	-3,7	-169	-9,4	14 3 74 090	
-	139	44,3	122	38,9	17	5,4	17	5,4	14 3 74 140	
-2,7	72	28,3	79	31,0	-7	-2,7	-14	-5,5	14 3 74 170	
0,2	149	36,7	175	43,2	-26	-6,4	-25	-6,2	14 3 74 190	
2,8	67	31,1	121	56,1	-54	-25,0	-48	-22,3	14 3 74 200	
-4,8	59	25,9	97	42,6	-38	-16,7	-50	-21,9	14 3 74 220	
-3,0	112	42,4	202	76,5	-90	-34,1	-99	-37,5	14 3 74 250	
1,9	161	50,3	222	69,4	-61	-19,1	-55	-17,2	14 3 74 290	
-4,1	984	52,2	1 121	59,5	-137	-7,3	-213	-11,3	14 3 74 315	
-4,6	142	50,0	163	57,4	-21	-7,4	-34	-12,0	14 3 74 325	
-2,9	717	49,0	744	50,9	-27	-1,8	-71	-4,9	14 3 74 345	
0,9	130	56,5	143	62,1	-13	-5,6	-11	-4,8	14 3 74 360	
1,5	140	41,4	142	42,0	-2	-0,6	3	0,9	14 3 74 390	
-2,6	155	66,4	106	45,4	49	21,0	43	18,4	14 3 74 400	
-3,5	77	66,8	63	54,6	14	12,1	7	6,1	14 3 74 410	
-5,6	1 475	19,7	2 240	29,9	-765	-10,2	-1 181	-15,8	14 3 75	
-1,4	91	32,0	121	42,5	-30	-10,5	-34	-11,9	14 3 75 020	
-6,9	831	37,8	1 112	50,6	-281	-12,8	-433	-19,7	14 3 75 030	
-5,2	42	36,5	35	30,4	7	6,1	1	0,9	14 3 75 040	
-2,0	153	43,9	192	55,1	-39	-11,2	-46	-13,2	14 3 75 060	
-3,4	255	29,2	354	40,5	-99	-11,3	-129	-14,8	14 3 75 070	
-9,7	244	33,8	360	49,8	-116	-16,1	-185	-25,6	14 3 75 090	
-1,8	88	31,7	98	35,3	-10	-3,6	-15	-5,4	14 3 75 110	
-2,2	38	27,8	72	52,6	-34	-24,8	-37	-27,0	14 3 75 120	
-4,5	180	40,5	203	45,7	-23	-5,2	-43	-9,7	14 3 75 140	
-6,9	283	36,4	357	45,9	-74	-9,5	-128	-16,5	14 3 75 160	
-7,5	454	49,5	492	53,6	-38	-4,1	-107	-11,7	14 3 75 180	
1,7	85	35,2	96	39,7	-11	-4,5	-7	-2,9	14 3 75 190	
-0,6	55	35,3	72	46,3	-17	-10,9	-18	-11,6	14 3 75 200	
-4,9	5 013	33,3	5 145	34,1	-132	-0,9	-868	-5,8	14 3 79	
-5,2	349	49,5	356	50,4	-7	-1,0	-44	-6,2	14 3 79 080	
-3,4	1 249	53,5	1 377	59,0	-128	-5,5	-208	-8,9	14 3 79 100	
-4,6	88	40,2	84	38,3	4	1,8	-8	-3,7	14 3 79 120	
2,6	87	55,9	94	60,5	-7	-4,5	-3	-1,9	14 3 79 150	
-2,5	134	47,9	101	36,1	33	11,8	26	9,3	14 3 79 180	
0,8	242	66,7	256	70,5	-14	-3,9	-7	-1,9	14 3 79 190	
-8,2	373	45,2	485	58,8	-112	-13,6	-180	-21,8	14 3 79 220	
-10,8	245	36,9	299	45,0	-54	-8,1	-126	-19,0	14 3 79 230	

Regierungsbezirk Leipzig

Schlüssel- nummer	Kreis Gemeinde	Allgemein bildende Schulen am 4. September 2003					
		Grundschulen				Mittelschulen	
		Schulen	Klassen	Schüler	Lehrer	Schulen	Klassen
		30	31	32	33	34	35
Kreisfreie Stadt							
14 3 65 000	Leipzig, Stadt	73	550	10 354	1 060	38	572
14 3 74	Kreis Delitzsch	29	163	2 970	313	14	200
14 3 74 020	Bad Dübén, Stadt	3	18	254	27	1	17
14 3 74 060	Delitzsch, Stadt	3	27	562	60	3	50
14 3 74 070	Döbernitz	-	-	-	-	-	-
14 3 74 080	Doberschütz	1	4	57	6	-	-
14 3 74 090	Eilenburg, Stadt	4	27	458	49	3	38
14 3 74 140	Jesewitz	1	5	67	10	1	4
14 3 74 170	Kossa	1	4	54	7	-	-
14 3 74 190	Krostitz	1	5	78	8	1	27
14 3 74 200	Laußig	1	4	82	9	1	14
14 3 74 220	Löbnitz	1	4	59	9	-	-
14 3 74 250	Neukyhna	1	4	85	10	-	-
14 3 74 290	Rackwitz	1	4	85	9	-	-
14 3 74 315	Schkeuditz, Stadt	5	23	414	41	3	35
14 3 74 325	Schönwölkau	1	4	75	7	-	-
14 3 74 345	Taucha, Stadt	2	17	405	33	1	15
14 3 74 360	Wiedemar	1	4	64	9	-	-
14 3 74 390	Zschepplin	1	4	78	8	-	-
14 3 74 400	Zschortau	1	5	93	11	-	-
14 3 74 410	Zwochau	-	-	-	-	-	-
14 3 75	Kreis Döbeln	14	86	1 557	176	11	122
14 3 75 020	Bockelwitz	1	4	60	8	-	-
14 3 75 030	Döbeln, Stadt	5	30	561	62	4	38
14 3 75 040	Ebersbach	-	-	-	-	-	-
14 3 75 060	Großweitzschen	1	4	68	9	1	4
14 3 75 070	Hartha, Stadt	2	11	171	21	1	14
14 3 75 090	Leisnig, Stadt	1	7	127	15	1	15
14 3 75 110	Mochau	1	5	106	13	-	-
14 3 75 120	Niederstrießis	-	-	-	-	-	-
14 3 75 140	Ostrau	1	6	95	11	1	10
14 3 75 160	Roßwein, Stadt	1	8	168	15	1	12
14 3 75 180	Waldheim, Stadt	1	11	201	22	1	21
14 3 75 190	Ziegra-Knobelsdorf	-	-	-	-	-	-
14 3 75 200	Zschaitz-Ottewig	-	-	-	-	1	8
14 3 79	Kreis Leipziger Land	30	181	3 353	374	17	217
14 3 79 080	Böhlen, Stadt	2	9	128	16	1	12
14 3 79 100	Borna, Stadt	5	29	528	63	3	36
14 3 79 120	Deutzen	1	4	73	11	1	5
14 3 79 150	Elstertrebnitz	-	-	-	-	-	-
14 3 79 180	Espenhain	1	4	60	7	-	-
14 3 79 190	Eulatal	1	4	55	8	-	-
14 3 79 220	Frohbürg, Stadt	1	8	178	18	1	19
14 3 79 230	Geithain, Stadt	1	8	142	20	1	16

Regierungsbezirk Leipzig

Allgemein bildende Schulen und Förderschulen am 4. September 2003										Schlüssel- nummer
Mittelschulen		Gymnasien				Förderschulen				
Schüler	Lehrer	Schulen	Klassen	Schüler	Lehrer	Schulen	Klassen	Schüler	Lehrer	
36	37	38	39	40	41	42	43	44	45	
13 514	1 041	23	425	13 825	1 065	18	287	2 878	476	14 3 65 000
4 722	361	5	141	4 476	344	5	83	725	103	14 3 74
390	29	-	-	-	-	-	-	-	-	14 3 74 020
1 235	89	1	43	1 381	96	2	26	310	39	14 3 74 060
-	-	-	-	-	-	-	-	-	-	14 3 74 070
-	-	-	-	-	-	-	-	-	-	14 3 74 080
879	74	2	40	1 258	105	3	57	415	64	14 3 74 090
82	11	-	-	-	-	-	-	-	-	14 3 74 140
-	-	-	-	-	-	-	-	-	-	14 3 74 170
597	47	-	-	-	-	-	-	-	-	14 3 74 190
314	27	-	-	-	-	-	-	-	-	14 3 74 200
-	-	-	-	-	-	-	-	-	-	14 3 74 220
-	-	-	-	-	-	-	-	-	-	14 3 74 250
-	-	-	-	-	-	-	-	-	-	14 3 74 290
819	61	1	33	1 022	81	-	-	-	-	14 3 74 315
-	-	-	-	-	-	-	-	-	-	14 3 74 325
406	23	1	25	815	62	-	-	-	-	14 3 74 345
-	-	-	-	-	-	-	-	-	-	14 3 74 360
-	-	-	-	-	-	-	-	-	-	14 3 74 390
-	-	-	-	-	-	-	-	-	-	14 3 74 400
-	-	-	-	-	-	-	-	-	-	14 3 74 410
2 849	213	2	51	1 678	124	4	48	477	67	14 3 75
-	-	-	-	-	-	-	-	-	-	14 3 75 020
933	77	1	28	931	66	2	21	182	32	14 3 75 030
-	-	-	-	-	-	-	-	-	-	14 3 75 040
78	10	-	-	-	-	-	-	-	-	14 3 75 060
323	17	1	23	747	58	-	-	-	-	14 3 75 070
353	24	-	-	-	-	-	-	-	-	14 3 75 090
-	-	-	-	-	-	-	-	-	-	14 3 75 110
-	-	-	-	-	-	-	-	-	-	14 3 75 120
225	14	-	-	-	-	-	-	-	-	14 3 75 140
291	22	-	-	-	-	1	15	167	19	14 3 75 160
488	35	-	-	-	-	1	12	128	16	14 3 75 180
-	-	-	-	-	-	-	-	-	-	14 3 75 190
158	14	-	-	-	-	-	-	-	-	14 3 75 200
4 976	386	5	108	3 356	247	6	54	602	83	14 3 79
292	23	-	-	-	-	1	9	114	15	14 3 79 080
830	58	2	41	1 257	97	3	32	319	49	14 3 79 100
107	11	-	-	-	-	-	-	-	-	14 3 79 120
-	-	-	-	-	-	1	11	143	16	14 3 79 150
-	-	-	-	-	-	-	-	-	-	14 3 79 180
-	-	-	-	-	-	-	-	-	-	14 3 79 190
436	33	-	-	-	-	-	-	-	-	14 3 79 220
383	33	1	17	502	35	1	2	26	3	14 3 79 230

Regierungsbezirk Leipzig

Schlüssel- nummer	Kreis Gemeinde	Absolventen/Abgänger am Ende des Schuljahres			
		insgesamt	davon		
			ohne Hauptschul- abschluss	mit Hauptschul- abschluss	mit Realschul- abschluss
		46	47	48	49
Kreisfreie Stadt					
14 3 65 000	Leipzig, Stadt	5 638	651	701	2 489
14 3 74	Kreis Delitzsch	1 853	228	239	857
14 3 74 020	Bad Düben, Stadt	57	10	15	32
14 3 74 060	Delitzsch, Stadt	502	82	54	203
14 3 74 070	Döbernitz	-	-	-	-
14 3 74 080	Doberschütz	-	-	-	-
14 3 74 090	Eilenburg, Stadt	452	65	66	141
14 3 74 140	Jesewitz	27	-	-	27
14 3 74 170	Kossa	-	-	-	-
14 3 74 190	Krostitz	159	15	24	120
14 3 74 200	Laußig	81	2	12	67
14 3 74 220	Löbnitz	-	-	-	-
14 3 74 250	Neukyhna	23	2	-	21
14 3 74 290	Rackwitz	-	-	-	-
14 3 74 315	Schkeuditz, Stadt	357	49	42	144
14 3 74 325	Schönwölkau	-	-	-	-
14 3 74 345	Taucha, Stadt	176	3	26	83
14 3 74 360	Wiedemar	-	-	-	-
14 3 74 390	Zschepplin	19	-	-	19
14 3 74 400	Zschortau	-	-	-	-
14 3 74 410	Zwochau	-	-	-	-
14 3 75	Kreis Döbeln	1 024	117	195	507
14 3 75 020	Bockelwitz	-	-	-	-
14 3 75 030	Döbeln, Stadt	416	43	69	192
14 3 75 040	Ebersbach	-	-	-	-
14 3 75 060	Großweitzschen	37	-	13	24
14 3 75 070	Hartha, Stadt	192	6	27	66
14 3 75 090	Leisnig, Stadt	70	7	15	48
14 3 75 110	Mochau	-	-	-	-
14 3 75 120	Niederstriegis	-	-	-	-
14 3 75 140	Ostrau	41	2	14	25
14 3 75 160	Roßwein, Stadt	107	22	19	66
14 3 75 180	Waldheim, Stadt	122	35	24	63
14 3 75 190	Ziegra-Knobelsdorf	-	-	-	-
14 3 75 200	Zschaitz-Ottewig	39	2	14	23
14 3 79	Kreis Leipziger Land	1 710	191	256	917
14 3 79 080	Böhlen, Stadt	115	23	22	70
14 3 79 100	Borna, Stadt	361	69	41	108
14 3 79 120	Deutzen	33	1	14	18
14 3 79 150	Elstertrebnitz	15	15	-	-
14 3 79 180	Espenhain	-	-	-	-
14 3 79 190	Eulatal	-	-	-	-
14 3 79 220	Frohburg, Stadt	96	8	22	66
14 3 79 230	Geithain, Stadt	163	13	16	75

Regierungsbezirk Leipzig

2002/03	Berufsbildende Schulen am 3. November 2003				Gewerbeanzeigen 2003			Schlüssel- nummer
mit allgemeiner Hochschulreife	Schulen	Klassen	Schüler	Lehrer	Anmel- dungen	Abmel- dungen	Ummel- dungen	
50	51	52	53	54	55	56	57	
1 797	36	1 156	25 777	1 002	6 414	2 272	4 587	14 3 65 000
529	3	177	4 208	162	1 310	411	1 138	14 3 74
-	-	-	-	-	88	24	53	14 3 74 020
163	1	48	1 187	58	255	69	264	14 3 74 060
-	-	-	-	-	-	-	-	14 3 74 070
-	1	62	1 290	48	37	7	26	14 3 74 080
180	-	-	-	-	156	73	124	14 3 74 090
-	-	-	-	-	39	9	17	14 3 74 140
-	-	-	-	-	13	8	8	14 3 74 170
-	-	-	-	-	53	13	31	14 3 74 190
-	-	-	-	-	13	4	16	14 3 74 200
-	-	-	-	-	14	12	17	14 3 74 220
-	-	-	-	-	26	10	28	14 3 74 250
-	-	-	-	-	48	15	32	14 3 74 290
122	1	67	1 731	56	259	65	255	14 3 74 315
-	-	-	-	-	28	13	21	14 3 74 325
64	-	-	-	-	178	67	166	14 3 74 345
-	-	-	-	-	44	10	33	14 3 74 360
-	-	-	-	-	24	5	18	14 3 74 390
-	-	-	-	-	26	4	19	14 3 74 400
-	-	-	-	-	9	3	10	14 3 74 410
205	3	103	2 080	97	564	189	434	14 3 75
-	-	-	-	-	15	3	11	14 3 75 020
112	3	103	2 080	97	175	88	146	14 3 75 030
-	-	-	-	-	6	-	3	14 3 75 040
-	-	-	-	-	23	5	26	14 3 75 060
93	-	-	-	-	92	23	51	14 3 75 070
-	-	-	-	-	56	18	48	14 3 75 090
-	-	-	-	-	14	4	9	14 3 75 110
-	-	-	-	-	9	2	6	14 3 75 120
-	-	-	-	-	36	6	24	14 3 75 140
-	-	-	-	-	51	11	40	14 3 75 160
-	-	-	-	-	67	19	56	14 3 75 180
-	-	-	-	-	13	7	7	14 3 75 190
-	-	-	-	-	7	3	7	14 3 75 200
346	8	157	3 110	163	1 400	334	1 011	14 3 79
-	1	44	1 069	57	57	14	53	14 3 79 080
143	3	49	619	40	181	51	156	14 3 79 100
-	-	-	-	-	-	2	3	14 3 79 120
-	-	-	-	-	12	1	5	14 3 79 150
-	-	-	-	-	4	1	4	14 3 79 180
-	-	-	-	-	24	2	15	14 3 79 190
-	-	-	-	-	81	13	49	14 3 79 220
59	2	4	58	3	46	11	45	14 3 79 230

Regierungsbezirk Leipzig

Schlüssel- nummer	Kreis Gemeinde	Sozialversicherungspflichtig Beschäftigte am 30. Juni 2003				
		am Arbeitsort			am Wohnort	
		insgesamt	männlich	weiblich	insgesamt	männlich
		58	59	60	61	62
Kreisfreie Stadt						
14 3 65 000	Leipzig, Stadt	194 235	92 148	102 087	151 362	73 935
14 3 74	Kreis Delitzsch	36 745	19 493	17 252	43 712	22 627
14 3 74 020	Bad Düben, Stadt	2 716	1 299	1 417	3 092	1 606
14 3 74 060	Delitzsch, Stadt	7 859	3 730	4 129	8 459	4 398
14 3 74 070	Döbernitz	347	217	130	1 155	613
14 3 74 080	Doberschütz	870	586	284	1 750	914
14 3 74 090	Eilenburg, Stadt	5 643	2 497	3 146	5 617	2 940
14 3 74 140	Jesewitz	628	357	271	1 244	623
14 3 74 170	Kossa	299	168	131	948	531
14 3 74 190	Krostitz	1 425	990	435	1 565	821
14 3 74 200	Laußig	491	345	146	811	429
14 3 74 220	Löbnitz	502	334	168	847	448
14 3 74 250	Neukyhna	327	220	107	987	540
14 3 74 290	Rackwitz	748	500	248	998	511
14 3 74 315	Schkeuditz, Stadt	8 996	4 851	4 145	6 681	3 400
14 3 74 325	Schönwölkau	242	154	88	1 023	565
14 3 74 345	Taucha, Stadt	3 473	1 779	1 694	5 021	2 449
14 3 74 360	Wiedemar	1 435	992	443	880	463
14 3 74 390	Zschepplin	325	218	107	1 243	668
14 3 74 400	Zschortau	255	140	115	923	472
14 3 74 410	Zwochau	164	116	48	468	236
14 3 75	Kreis Döbeln	21 642	11 084	10 558	24 539	13 240
14 3 75 020	Bockelwitz	601	430	171	979	564
14 3 75 030	Döbeln, Stadt	9 533	4 325	5 208	7 244	3 769
14 3 75 040	Ebersbach	283	218	65	479	266
14 3 75 060	Großweitzschen	996	473	523	1 246	657
14 3 75 070	Hartha, Stadt	1 916	1 065	851	2 610	1 422
14 3 75 090	Leisnig, Stadt	2 108	935	1 173	2 286	1 214
14 3 75 110	Mochau	684	494	190	1 065	601
14 3 75 120	Niederstrieß	74	47	27	487	272
14 3 75 140	Ostrau	1 464	986	478	1 606	927
14 3 75 160	Roßwein, Stadt	1 298	708	590	2 314	1 263
14 3 75 180	Waldheim, Stadt	2 186	1 084	1 102	2 715	1 461
14 3 75 190	Ziegra-Knobelsdorf	300	191	109	906	488
14 3 75 200	Zschaitz-Ottewig	199	128	71	602	336
14 3 79	Kreis Leipziger Land	36 133	19 718	16 415	50 337	26 049
14 3 79 080	Böhlen, Stadt	2 393	1 556	837	2 334	1 173
14 3 79 100	Borna, Stadt	6 420	2 577	3 843	7 423	3 890
14 3 79 120	Deutzen	170	82	88	670	356
14 3 79 150	Elstertrebnitz	.	.	.	554	312
14 3 79 180	Espenhain	1 350	971	379	958	509
14 3 79 190	Eulatal	620	467	153	1 327	720
14 3 79 220	Frohburg, Stadt	1 223	639	584	2 747	1 459
14 3 79 230	Geithain, Stadt	1 956	867	1 089	2 142	1 126

Regierungsbezirk Leipzig

	Arbeitslose am 31. Dezember 2003							Schlüssel- nummer
	insgesamt	und zwar						
weiblich		männlich	weiblich	im Alter von unter 25 Jahren	im Alter von 55 Jahren u. mehr	Langzeit- arbeitslose	Schwer- behinderte	
63	64	65	66	67	68	69	70	
77 427	44 627	24 664	19 963	4 218	4 850	21 162	1 411	14 3 65 000
21 085	11 582	5 891	5 691	1 241	1 047	5 043	265	14 3 74
1 486	866	417	449	97	71	294	14	14 3 74 020
4 061	2 783	1 396	1 387	315	236	1 407	53	14 3 74 060
542	300	155	145	27	29	131	5	14 3 74 070
836	353	154	199	39	27	146	9	14 3 74 080
2 677	1 856	900	956	194	143	836	44	14 3 74 090
621	237	127	110	27	25	88	5	14 3 74 140
417	231	103	128	17	20	62	6	14 3 74 170
744	282	138	144	42	27	111	6	14 3 74 190
382	244	106	138	32	25	80	.	14 3 74 200
399	195	100	95	20	13	77	-	14 3 74 220
447	301	151	150	20	23	122	4	14 3 74 250
487	313	156	157	24	25	155	5	14 3 74 290
3 281	1 353	756	597	158	149	584	48	14 3 74 315
458	294	150	144	37	37	123	10	14 3 74 325
2 572	1 107	618	489	85	130	517	40	14 3 74 345
417	210	125	85	35	18	82	-	14 3 74 360
575	315	148	167	40	20	99	5	14 3 74 390
451	228	132	96	18	18	85	7	14 3 74 400
232	114	59	55	14	11	44	.	14 3 74 410
11 299	6 834	3 252	3 582	584	615	3 176	112	14 3 75
415	242	116	126	26	14	62	5	14 3 75 020
3 475	2 055	1 011	1 044	192	181	1 016	30	14 3 75 030
213	80	32	48	6	7	31	.	14 3 75 040
589	248	121	127	22	21	102	5	14 3 75 060
1 188	808	379	429	63	80	420	17	14 3 75 070
1 072	652	315	337	61	62	265	11	14 3 75 090
464	250	118	132	21	26	123	.	14 3 75 110
215	108	47	61	8	11	44	3	14 3 75 120
679	426	210	216	36	39	174	5	14 3 75 140
1 051	783	349	434	44	75	408	12	14 3 75 160
1 254	890	424	466	74	69	409	14	14 3 75 180
418	185	81	104	25	17	64	.	14 3 75 190
266	107	49	58	6	13	58	5	14 3 75 200
24 288	14 643	7 577	7 066	1 328	1 525	6 919	414	14 3 79
1 161	778	383	395	93	64	358	26	14 3 79 080
3 533	2 621	1 344	1 277	235	246	1 313	63	14 3 79 100
314	299	177	122	28	15	156	3	14 3 79 120
242	161	73	88	14	19	80	3	14 3 79 150
449	301	165	136	33	30	136	7	14 3 79 180
607	349	176	173	37	28	150	6	14 3 79 190
1 288	809	414	395	83	73	357	22	14 3 79 220
1 016	641	317	324	58	41	323	19	14 3 79 230

Regierungsbezirk Leipzig

Schlüssel- nummer	Kreis Gemeinde	Bodenfläche nach Art der tatsächlichen Nutzung am 31.12. 2003 in ha		
		insgesamt	Siedlungs- und Verkehrsfläche	
			zusammen	Gebäude- und Freifläche
		71	72	73
Kreisfreie Stadt				
14 3 65 000	Leipzig, Stadt	29 761	13 604	8 197
14 3 74	Kreis Delitzsch	85 212	9 942	5 227
14 3 74 020	Bad Düben, Stadt	4 545	555	344
14 3 74 060	Delitzsch, Stadt	5 954	1 111	669
14 3 74 070	Döbernitz	2 402	236	122
14 3 74 080	Doberschütz	7 981	607	269
14 3 74 090	Eilenburg, Stadt	4 684	982	625
14 3 74 140	Jesewitz	5 227	345	167
14 3 74 170	Kossa	7 355	357	145
14 3 74 190	Krostitz	4 383	400	245
14 3 74 200	Laußig	2 654	211	125
14 3 74 220	Löbnitz	3 722	330	145
14 3 74 250	Neukyhna	4 026	379	214
14 3 74 290	Rackwitz	1 503	271	191
14 3 74 315	Schkeuditz, Stadt	7 936	1 829	868
14 3 74 325	Schönwölkau	4 915	321	170
14 3 74 345	Taucha, Stadt	3 313	679	419
14 3 74 360	Wiedemar	3 439	319	170
14 3 74 390	Zschepplin	6 798	388	152
14 3 74 400	Zschortau	2 489	253	111
14 3 74 410	Zwochau	1 884	368	76
14 3 75	Kreis Döbeln	42 391	4 406	2 465
14 3 75 020	Bockelwitz	4 762	323	148
14 3 75 030	Döbeln, Stadt	3 267	790	514
14 3 75 040	Ebersbach	675	73	47
14 3 75 060	Großweitzschen	4 441	434	231
14 3 75 070	Hartha, Stadt	5 430	481	278
14 3 75 090	Leisnig, Stadt	2 996	351	194
14 3 75 110	Mochau	3 882	287	155
14 3 75 120	Niederstregis	1 473	131	57
14 3 75 140	Ostrau	5 259	428	228
14 3 75 160	Roßwein, Stadt	2 914	389	219
14 3 75 180	Waldheim, Stadt	2 381	376	222
14 3 75 190	Ziegra-Knobelsdorf	3 089	223	114
14 3 75 200	Zschaitz-Ottewig	1 822	119	57
14 3 79	Kreis Leipziger Land	75 211	9 200	5 501
14 3 79 080	Böhlen, Stadt	2 448	525	220
14 3 79 100	Borna, Stadt	6 235	1 064	704
14 3 79 120	Deutzen	660	136	85
14 3 79 150	Elstertrebnitz	1 166	86	48
14 3 79 180	Espenhain	2 815	450	345
14 3 79 190	Eulatal	4 732	328	175
14 3 79 220	Frohburg, Stadt	6 074	479	262
14 3 79 230	Geithain, Stadt	3 018	299	168

Regierungsbezirk Leipzig

Bodenfläche nach Art der tatsächlichen Nutzung am 31.12. 2003 in ha					Schlüssel- nummer
Siedlungs- und Verkehrsfläche					
Betriebsfläche (ohne Abbau- und Bergbaufläche)	Erholungsfläche	Friedhofsfläche	Verkehrsfläche	darunter Straße, Weg, Platz	
74	75	76	77	78	
127	1 655	199	3 426	2 604	14 3 65 000
483	585	51	3 596	2 698	14 3 74
4	40	3	163	158	14 3 74 020
75	79	7	281	235	14 3 74 060
0	12	8	95	74	14 3 74 070
3	112	2	222	191	14 3 74 080
9	48	7	292	224	14 3 74 090
6	7	2	162	141	14 3 74 140
1	7	1	202	195	14 3 74 170
7	5	2	141	132	14 3 74 190
-	4	1	81	66	14 3 74 200
2	17	0	165	82	14 3 74 220
27	9	1	128	109	14 3 74 250
8	5	0	66	53	14 3 74 290
15	77	7	862	362	14 3 74 315
0	12	2	137	124	14 3 74 325
4	89	3	165	143	14 3 74 345
0	5	0	145	135	14 3 74 360
2	55	2	177	170	14 3 74 390
68	2	1	72	61	14 3 74 400
251	1	0	40	40	14 3 74 410
31	143	33	1 735	1 444	14 3 75
3	4	2	167	151	14 3 75 020
2	30	10	234	179	14 3 75 030
0	3	-	23	23	14 3 75 040
2	8	2	190	173	14 3 75 060
4	15	4	181	149	14 3 75 070
-	20	3	134	110	14 3 75 090
-	9	1	122	115	14 3 75 110
16	2	0	56	39	14 3 75 120
1	15	3	182	147	14 3 75 140
1	14	3	152	125	14 3 75 160
1	15	4	134	94	14 3 75 180
-	7	0	102	89	14 3 75 190
0	2	1	58	50	14 3 75 200
211	753	60	2 675	2 174	14 3 79
119	29	3	154	82	14 3 79 080
1	67	7	283	224	14 3 79 100
0	25	3	23	17	14 3 79 120
-	2	1	36	27	14 3 79 150
15	12	1	77	72	14 3 79 180
17	9	2	126	103	14 3 79 190
0	20	3	193	163	14 3 79 220
0	16	3	112	79	14 3 79 230

Regierungsbezirk Leipzig

Schlüssel- nummer	Kreis Gemeinde	Landwirtschaftliche Betriebe 2003			
		insgesamt	davon mit einer landwirtschaftlich genutzten Fläche von ... bis unter ... ha		
			unter 10	10 - 100	100 und mehr
		79	80	81	82
Kreisfreie Stadt					
14 3 65 000	Leipzig, Stadt	69	46	15	8
14 3 74	Kreis Delitzsch	233	66	91	76
14 3 74 020	Bad Düben, Stadt	10	4	4	2
14 3 74 060	Delitzsch, Stadt	13	5	3	5
14 3 74 070	Döbernitz	5	-	1	4
14 3 74 080	Doberschütz	39	13	18	8
14 3 74 090	Eilenburg, Stadt	15	7	6	2
14 3 74 140	Jesewitz	17	3	7	7
14 3 74 170	Kossa	20	5	11	4
14 3 74 190	Krostitz	9	2	2	5
14 3 74 200	Laußig	11	4	5	2
14 3 74 220	Löbnitz	18	7	7	4
14 3 74 250	Neukyhna	10	-	-	10
14 3 74 290	Rackwitz	3	-	3	-
14 3 74 315	Schkeuditz, Stadt	11	2	4	5
14 3 74 325	Schönwölkau	20	4	8	8
14 3 74 345	Taucha, Stadt	5	3	2	-
14 3 74 360	Wiedemar	4	1	2	1
14 3 74 390	Zschepplin	17	4	5	8
14 3 74 400	Zschortau	3	1	1	1
14 3 74 410	Zwochau	3	1	2	-
14 3 75	Kreis Döbeln	206	74	76	56
14 3 75 020	Bockelwitz	26	6	14	6
14 3 75 030	Döbeln, Stadt	16	8	5	3
14 3 75 040	Ebersbach	3	3	-	-
14 3 75 060	Großweitzschen	22	9	8	5
14 3 75 070	Hartha, Stadt	25	9	9	7
14 3 75 090	Leisnig, Stadt	10	2	4	4
14 3 75 110	Mochau	21	5	6	10
14 3 75 120	Niederstregis	11	3	6	2
14 3 75 140	Ostrau	28	7	12	9
14 3 75 160	Roßwein, Stadt	18	9	6	3
14 3 75 180	Waldheim, Stadt	8	3	3	2
14 3 75 190	Ziegra-Knobelsdorf	13	9	-	4
14 3 75 200	Zschaitz-Ottewig	5	1	3	1
14 3 79	Kreis Leipziger Land	329	140	124	65
14 3 79 080	Böhlen, Stadt	2	2	-	-
14 3 79 100	Borna, Stadt	20	5	8	7
14 3 79 120	Deutzen	3	1	1	1
14 3 79 150	Elstertrebnitz	1	-	1	-
14 3 79 180	Espenhain	6	2	3	1
14 3 79 190	Eulatal	21	6	11	4
14 3 79 220	Frohburg, Stadt	40	19	13	8
14 3 79 230	Geithain, Stadt	27	10	14	3

Regierungsbezirk Leipzig

Landwirtschaftliche Betriebe und landwirtschaftlich genutzte Fläche 2003 in ha								Schlüssel- nummer
insgesamt		darunter						
		Ackerland		Dauergrünland		Dauerkulturen		
Betriebe	Fläche	Betriebe	Fläche	Betriebe	Fläche	Betriebe	Fläche	
83	84	85	86	87	88	89	90	
69	8 203	55	7 250	19	914	7	.	14 3 65 000
233	54 542	196	50 316	143	3 922	14	298	14 3 74
10	.	9	.	6	325	1	.	14 3 74 020
13	2 410	11	2 362	3	.	2	.	14 3 74 060
5	2 945	5	.	2	.	-	-	14 3 74 070
39	5 912	30	5 015	31	895	-	-	14 3 74 080
15	1 370	10	1 223	13	146	-	-	14 3 74 090
17	5 101	16	4 855	9	.	1	.	14 3 74 140
20	2 523	19	2 057	16	.	2	.	14 3 74 170
9	4 013	9	.	3	.	-	-	14 3 74 190
11	442	9	276	8	.	1	.	14 3 74 200
18	2 890	10	2 458	16	432	-	-	14 3 74 220
10	4 693	10	4 492	2	.	3	.	14 3 74 250
3	117	3	.	-	-	1	.	14 3 74 290
11	6 049	11	.	2	.	-	-	14 3 74 315
20	4 178	17	3 911	12	267	-	-	14 3 74 325
5	48	3	39	2	.	1	.	14 3 74 345
4	501	4	472	2	.	1	.	14 3 74 360
17	5 349	14	4 873	13	475	-	-	14 3 74 390
3	.	3	.	2	.	-	-	14 3 74 400
3	80	3	72	1	.	1	.	14 3 74 410
206	30 449	173	27 449	152	2 751	8	.	14 3 75
26	4 071	24	3 775	21	297	-	-	14 3 75 020
16	1 506	14	1 371	9	.	1	.	14 3 75 030
3	.	1	.	3	11	-	-	14 3 75 040
22	2 895	20	2 653	14	.	2	.	14 3 75 060
25	3 797	20	3 156	21	641	-	-	14 3 75 070
10	1 315	8	745	8	.	1	.	14 3 75 090
21	4 606	20	4 420	17	186	1	.	14 3 75 110
11	1 171	8	1 093	7	78	-	-	14 3 75 120
28	5 022	27	4 858	18	.	2	.	14 3 75 140
18	912	13	760	14	151	-	-	14 3 75 160
8	.	6	.	6	.	-	-	14 3 75 180
13	3 455	9	3 212	10	244	-	-	14 3 75 190
5	344	3	273	4	.	1	.	14 3 75 200
329	42 717	271	39 033	243	3 508	18	169	14 3 79
2	.	1	.	1	.	-	-	14 3 79 080
20	3 135	17	2 753	16	382	-	-	14 3 79 100
3	225	1	.	3	.	-	-	14 3 79 120
1	.	1	.	1	.	-	-	14 3 79 150
6	405	5	368	5	36	-	-	14 3 79 180
21	3 068	16	2 961	18	107	-	-	14 3 79 190
40	4 554	35	4 306	34	218	4	29	14 3 79 220
27	1 579	17	1 404	22	73	4	102	14 3 79 230

Regierungsbezirk Leipzig

Schlüssel- nummer	Kreis Gemeinde	Ergebnis der allgemeinen Viehzählung vom 3. Mai 2003				
		Betriebe mit Rinder- haltung	Rinder		Betriebe mit Schweine- haltung	Schweine insgesamt
			insgesamt	darunter Michkühe		
		91	92	93	94	95
Kreisfreie Stadt						
14 3 65 000	Leipzig, Stadt	14	2 540	.	10	214
14 3 74	Kreis Delitzsch	81	11 843	5 317	46	50 225
14 3 74 020	Bad Düben, Stadt	4	.	.	2	.
14 3 74 060	Delitzsch, Stadt	-	-	-	2	.
14 3 74 070	Döbernitz	2	.	.	1	.
14 3 74 080	Doberschütz	17	2 551	1 151	16	7 716
14 3 74 090	Eilenburg, Stadt	7	103	-	4	.
14 3 74 140	Jesewitz	5	147	-	2	.
14 3 74 170	Kossa	12	1 772	702	5	.
14 3 74 190	Krostitz	3	.	-	1	.
14 3 74 200	Laußig	3	42	-	2	.
14 3 74 220	Löbnitz	4	133	-	3	15 414
14 3 74 250	Neukyhna	5	158	.	1	.
14 3 74 290	Rackwitz	-	-	-	-	-
14 3 74 315	Schkeuditz, Stadt	2	.	.	1	.
14 3 74 325	Schönwölkau	7	1 807	.	2	.
14 3 74 345	Taucha, Stadt	-	-	-	-	-
14 3 74 360	Wiedemar	2	.	.	1	.
14 3 74 390	Zschepplin	7	1 911	822	2	.
14 3 74 400	Zschortau	1	.	.	-	-
14 3 74 410	Zwochau	-	-	-	1	.
14 3 75	Kreis Döbeln	83	11 508	.	22	20 859
14 3 75 020	Bockelwitz	10	.	.	3	.
14 3 75 030	Döbeln, Stadt	4	.	.	1	.
14 3 75 040	Ebersbach	1	.	-	-	-
14 3 75 060	Großweitzschen	10	1 225	599	-	-
14 3 75 070	Hartha, Stadt	18	2 659	1 141	4	36
14 3 75 090	Leisnig, Stadt	4	438	.	1	.
14 3 75 110	Mochau	3	.	.	1	.
14 3 75 120	Niederstregis	6	107	-	3	.
14 3 75 140	Ostrau	10	.	.	5	41
14 3 75 160	Roßwein, Stadt	5	.	.	1	.
14 3 75 180	Waldheim, Stadt	5	.	.	1	.
14 3 75 190	Ziegra-Knobelsdorf	5	.	.	1	.
14 3 75 200	Zschaitz-Ottewig	2	.	-	1	.
14 3 79	Kreis Leipziger Land	161	17 831	8 304	119	25 697
14 3 79 080	Böhlen, Stadt	1	.	-	1	.
14 3 79 100	Borna, Stadt	7	355	157	4	39
14 3 79 120	Deutzen	1	.	.	-	-
14 3 79 150	Elstertrebnitz	1	.	-	-	-
14 3 79 180	Espenhain	5	428	242	4	58
14 3 79 190	Eulatal	10	158	.	7	72
14 3 79 220	Frohburg, Stadt	19	2 278	.	13	.
14 3 79 230	Geithain, Stadt	11	107	-	8	.

Regierungsbezirk Leipzig

Ergebnis der allgemeinen Viehzählung vom 3. Mai 2003							Schlüssel- nummer
Betriebe mit Hühner- haltung	Hühner insgesamt	Betriebe mit Pferde- haltung	Pferde insgesamt	Betriebe mit Schaf- haltung	Schafe insgesamt	dar. weibliche Schafe zur Zucht einschl. Jährlinge	
96	97	98	99	100	101	102	
11	.	11	238	9	4 639	3 008	14 3 65 000
41	.	52	456	33	7 494	4 841	14 3 74
1	.	-	-	2	.	.	14 3 74 020
-	-	-	-	2	.	.	14 3 74 060
-	-	-	-	-	-	-	14 3 74 070
7	360	15	83	3	.	.	14 3 74 080
4	85	6	39	3	.	.	14 3 74 090
2	.	2	.	4	873	620	14 3 74 140
8	172	3	10	1	.	.	14 3 74 170
2	.	3	7	1	.	.	14 3 74 190
2	.	3	3	2	.	.	14 3 74 200
3	31	6	105	4	137	74	14 3 74 220
1	.	-	-	-	-	-	14 3 74 250
-	-	-	-	-	-	-	14 3 74 290
1	.	1	.	1	.	.	14 3 74 315
4	95	6	.	3	24	14	14 3 74 325
1	.	2	.	-	-	-	14 3 74 345
1	.	-	-	-	-	-	14 3 74 360
2	.	4	20	6	1 927	1 309	14 3 74 390
1	.	-	-	-	-	-	14 3 74 400
1	.	1	.	1	.	.	14 3 74 410
44	4 005	37	280	28	3 695	2 530	14 3 75
5	110	4	8	2	.	.	14 3 75 020
1	.	2	.	3	.	.	14 3 75 030
1	.	-	-	1	.	.	14 3 75 040
6	.	5	70	3	68	35	14 3 75 060
5	.	2	.	3	.	.	14 3 75 070
2	.	4	89	2	.	.	14 3 75 090
3	.	5	28	1	.	-	14 3 75 110
2	.	4	10	3	293	172	14 3 75 120
7	379	3	28	1	.	.	14 3 75 140
5	.	2	.	6	991	713	14 3 75 160
3	.	3	9	-	-	-	14 3 75 180
3	.	2	.	2	.	.	14 3 75 190
1	.	1	.	1	.	.	14 3 75 200
106	.	76	451	56	7 500	5 114	14 3 79
1	.	1	.	1	.	.	14 3 79 080
6	.	4	30	5	.	.	14 3 79 100
-	-	-	-	-	-	-	14 3 79 120
-	-	1	.	-	-	-	14 3 79 150
1	.	2	.	-	-	-	14 3 79 180
6	226	5	78	4	78	.	14 3 79 190
12	.	9	73	7	1 060	.	14 3 79 220
9	229	6	19	7	58	30	14 3 79 230

Regierungsbezirk Leipzig

Schlüssel- nummer	Kreis Gemeinde	Verarbeitendes Gewerbe sowie Bergbau und Gewinnung			
		Betriebe	tätige Personen	darunter Arbeiter	geleistete Arbeitsstunden
					1 000 h
		103	104	105	106
Kreisfreie Stadt					
14 3 65 000	Leipzig, Stadt	161	12 997	7 780	21 247
14 3 74	Kreis Delitzsch	78	5 982	4 058	9 931
14 3 74 020	Bad Düben, Stadt	6	432	297	753
14 3 74 060	Delitzsch, Stadt	12	1 477	1 149	2 287
14 3 74 070	Döbernitz	-	-	-	-
14 3 74 080	Doberschütz	1	.	.	.
14 3 74 090	Eilenburg, Stadt	13	948	621	1 631
14 3 74 140	Jesewitz	4	278	220	482
14 3 74 170	Kossa	-	-	-	-
14 3 74 190	Krostitz	4	211	129	340
14 3 74 200	Laußig	4	264	168	436
14 3 74 220	Löbnitz	4	158	132	268
14 3 74 250	Neukyhna	1	.	.	.
14 3 74 290	Rackwitz	5	384	298	578
14 3 74 315	Schkeuditz, Stadt	14	1 133	770	1 923
14 3 74 325	Schönwölkau	-	-	-	-
14 3 74 345	Taucha, Stadt	4	194	22	360
14 3 74 360	Wiedemar	4	452	211	777
14 3 74 390	Zschepplin	1	.	.	.
14 3 74 400	Zschortau	-	-	-	-
14 3 74 410	Zwochau	1	.	.	.
14 3 75	Kreis Döbeln	71	5 066	3 883	8 871
14 3 75 020	Bockelwitz	4	106	66	173
14 3 75 030	Döbeln, Stadt	29	2 368	1 922	4 073
14 3 75 040	Ebersbach	-	-	-	-
14 3 75 060	Großweitzschen	2	.	.	.
14 3 75 070	Hartha, Stadt	11	813	659	1 449
14 3 75 090	Leisnig, Stadt	6	384	273	679
14 3 75 110	Mochau	3	327	247	590
14 3 75 120	Niederstriegis	-	-	-	-
14 3 75 140	Ostrau	7	336	244	564
14 3 75 160	Roßwein, Stadt	2	.	.	.
14 3 75 180	Waldheim, Stadt	6	499	327	917
14 3 75 190	Ziegra-Knobelsdorf	1	.	.	.
14 3 75 200	Zschaitz-Ottewig	-	-	-	-
14 3 79	Kreis Leipziger Land	76	5 109	3 290	8 527
14 3 79 080	Böhlen, Stadt	4	776	377	1 327
14 3 79 100	Borna, Stadt	4	193	149	292
14 3 79 120	Deutzen	-	-	-	-
14 3 79 150	Elstertrebnitz	-	-	-	-
14 3 79 180	Espenhain	2	.	.	.
14 3 79 190	Eulatal	1	.	.	.
14 3 79 220	Frohburg, Stadt	1	.	.	.
14 3 79 230	Geithain, Stadt	3	299	243	498

Regierungsbezirk Leipzig

von Steinen und Erden 2003				Investitionen im Verarbeitenden Gewerbe 2002			Schlüssel- nummer
Bruttolohn- summe	Bruttogehalt- summe	Gesamt- umsatz	darunter Auslandsumsatz	Betriebe mit Investitionen	Bruttoanlageinvestitionen		
					insgesamt	je Beschäftigten	
					1 000 €	1 000 €	
1 000 €	1 000 €	1 000 €			1 000 €	€	
107	108	109	110	111	112	113	
190 523	212 503	1 717 430	371 899	120	78 721	6 290	14 3 65 000
90 061	68 265	992 372	160 412	63	32 931	5 434	14 3 74
5 775	4 397	31 701	6 527	6	1 828	4 117	14 3 74 020
25 622	12 266	127 898	5 204	12	7 382	4 628	14 3 74 060
-	-	-	-	-	-	-	14 3 74 070
.	.	.	.	-	-	-	14 3 74 080
13 433	12 831	266 470	91 082	10	6 404	7 327	14 3 74 090
2 920	1 607	12 996	608	2	.	.	14 3 74 140
-	-	-	-	-	-	-	14 3 74 170
3 245	3 211	42 957	4 586	4	1 954	9 005	14 3 74 190
3 583	4 205	73 510	1 812	3	1 239	11 472	14 3 74 200
2 336	782	23 923	129	2	.	.	14 3 74 220
.	.	.	.	-	-	-	14 3 74 250
7 516	3 483	116 405	2 459	4	2 814	7 290	14 3 74 290
19 989	13 715	198 707	38 852	12	8 339	7 743	14 3 74 315
-	-	-	-	-	-	-	14 3 74 325
377	3 403	36 800	307	2	.	.	14 3 74 345
4 460	7 960	56 417	8 846	4	2 345	5 000	14 3 74 360
.	.	.	.	1	.	.	14 3 74 390
-	-	-	-	-	-	-	14 3 74 400
.	.	.	.	1	.	.	14 3 74 410
76 655	39 708	881 222	171 932	55	31 374	6 042	14 3 75
1 257	1 052	19 655	346	2	.	.	14 3 75 020
34 099	13 560	312 702	46 173	22	13 296	5 721	14 3 75 030
-	-	-	-	-	-	-	14 3 75 040
.	.	.	.	1	.	.	14 3 75 060
15 895	6 350	132 218	52 257	7	4 092	6 809	14 3 75 070
5 703	3 351	44 984	5 716	6	2 075	5 593	14 3 75 090
4 942	2 962	102 206	16 537	3	1 591	5 051	14 3 75 110
-	-	-	-	-	-	-	14 3 75 120
4 923	3 574	109 906	26 634	7	934	2 910	14 3 75 140
.	.	.	.	2	.	.	14 3 75 160
6 833	6 287	78 712	20 978	4	8 682	21 490	14 3 75 180
.	.	.	.	1	.	.	14 3 75 190
-	-	-	-	-	-	-	14 3 75 200
70 206	60 448	1 010 571	408 376	60	22 175	3 995	14 3 79
12 366	18 550	347 194	322 017	3	4 980	7 238	14 3 79 080
2 296	955	13 903	2 103	4	538	2 773	14 3 79 100
-	-	-	-	-	-	-	14 3 79 120
-	-	-	-	-	-	-	14 3 79 150
.	.	.	.	2	.	.	14 3 79 180
.	.	.	.	-	-	-	14 3 79 190
.	.	.	.	1	.	.	14 3 79 220
3 829	1 262	36 642	3 832	3	3 362	10 313	14 3 79 230

Regierungsbezirk Leipzig

Schlüssel- nummer	Kreis Gemeinde	Bauhauptgewerbe		
		Juni 2003 (Totalerhebung)		
		Betriebe	tätige Personen	Gesamtumsatz 2002 in 1 000 €
		114	115	116
Kreisfreie Stadt				
14 3 65 000	Leipzig, Stadt	478	6 329	769 877
14 3 74	Kreis Delitzsch	197	1 929	163 677
14 3 74 020	Bad Düben, Stadt	5	280	20 706
14 3 74 060	Delitzsch, Stadt	29	234	29 604
14 3 74 070	Döbernitz	7	37	1 832
14 3 74 080	Doberschütz	11	87	5 145
14 3 74 090	Eilenburg, Stadt	17	162	10 998
14 3 74 140	Jesewitz	8	47	2 539
14 3 74 170	Kossa	6	35	1 534
14 3 74 190	Krostitz	11	86	9 982
14 3 74 200	Laußig	3	.	.
14 3 74 220	Löbnitz	3	57	3 225
14 3 74 250	Neukyhna	2	.	.
14 3 74 290	Rackwitz	6	9	470
14 3 74 315	Schkeuditz, Stadt	30	247	22 179
14 3 74 325	Schönwölkau	5	16	770
14 3 74 345	Taucha, Stadt	36	351	27 665
14 3 74 360	Wiedemar	4	136	19 390
14 3 74 390	Zschepplin	4	24	952
14 3 74 400	Zschortau	5	20	1 678
14 3 74 410	Zwochau	5	24	1 177
14 3 75	Kreis Döbeln	109	1 094	74 667
14 3 75 020	Bockelwitz	1	.	.
14 3 75 030	Döbeln, Stadt	28	264	21 685
14 3 75 040	Ebersbach	-	-	-
14 3 75 060	Großweitzschen	7	71	2 693
14 3 75 070	Hartha, Stadt	15	113	4 760
14 3 75 090	Leisnig, Stadt	12	110	7 568
14 3 75 110	Mochau	2	.	.
14 3 75 120	Niederstregis	1	.	.
14 3 75 140	Ostrau	17	228	17 417
14 3 75 160	Roßwein, Stadt	12	137	11 899
14 3 75 180	Waldheim, Stadt	9	93	4 947
14 3 75 190	Ziegra-Knobelsdorf	1	.	.
14 3 75 200	Zschaitz-Ottewig	4	24	1 338
14 3 79	Kreis Leipziger Land	251	3 223	330 093
14 3 79 080	Böhlen, Stadt	12	196	25 162
14 3 79 100	Borna, Stadt	21	220	18 834
14 3 79 120	Deutzen	-	-	-
14 3 79 150	Elstertrebnitz	1	.	.
14 3 79 180	Espenhain	8	96	6 392
14 3 79 190	Eulatal	9	355	37 164
14 3 79 220	Frohburg, Stadt	26	213	12 277
14 3 79 230	Geithain, Stadt	8	85	4 842

Regierungsbezirk Leipzig

Ausbaugewerbe			Baugenehmigungen 2003				Schlüssel- nummer
Juni 2003 (Jährliche Erhebung)			Errichtung neuer Gebäude				
Betriebe	tätige Personen	Gesamtumsatz 2002 in 1 000 €	Wohn- gebäude	darunter mit		Nichtwohn- gebäude	
				1 Wohnung	2 Wohnungen		
117	118	119	120	121	122	123	
154	3 556	308 315	752	695	40	71	14 3 65 000
46	859	84 804	219	195	18	26	14 3 74
2	.	.	17	17	-	2	14 3 74 020
11	248	19 746	53	47	1	7	14 3 74 060
-	-	-	8	6	2	2	14 3 74 070
3	117	11 799	7	6	1	-	14 3 74 080
4	62	5 691	19	17	2	3	14 3 74 090
1	.	.	5	5	-	1	14 3 74 140
-	-	-	2	2	-	-	14 3 74 170
6	96	5 118	2	2	-	1	14 3 74 190
1	.	.	2	-	2	-	14 3 74 200
-	-	-	7	6	1	-	14 3 74 220
-	-	-	1	-	-	-	14 3 74 250
1	.	.	2	2	-	-	14 3 74 290
8	125	23 026	36	35	1	4	14 3 74 315
1	.	.	8	6	2	2	14 3 74 325
4	62	12 168	30	24	6	1	14 3 74 345
3	60	1 904	8	8	-	2	14 3 74 360
-	-	-	7	7	-	1	14 3 74 390
1	.	.	4	4	-	-	14 3 74 400
-	-	-	1	1	-	-	14 3 74 410
32	668	40 900	127	119	6	52	14 3 75
1	.	.	8	8	-	4	14 3 75 020
10	281	17 196	38	34	2	15	14 3 75 030
1	.	.	5	5	-	1	14 3 75 040
1	.	.	5	4	1	2	14 3 75 060
6	110	8 265	12	12	-	5	14 3 75 070
3	39	2 622	4	3	1	3	14 3 75 090
-	-	-	6	5	1	2	14 3 75 110
-	-	-	6	6	-	1	14 3 75 120
-	-	-	10	10	-	4	14 3 75 140
3	99	5 914	14	14	-	6	14 3 75 160
4	53	2 683	10	10	-	6	14 3 75 180
2	.	.	6	5	1	2	14 3 75 190
1	.	.	3	3	-	1	14 3 75 200
51	1 205	109 865	394	356	32	46	14 3 79
4	55	4 704	5	5	-	1	14 3 79 080
12	385	33 852	35	32	2	8	14 3 79 100
-	-	-	1	1	-	1	14 3 79 120
-	-	-	5	5	-	1	14 3 79 150
1	.	.	13	12	-	3	14 3 79 180
1	.	.	6	4	2	-	14 3 79 190
2	.	.	9	8	1	5	14 3 79 220
4	72	5 115	5	4	1	3	14 3 79 230

Regierungsbezirk Leipzig

Schlüssel- nummer	Kreis Gemeinde	Baugenehmigungen 2003					Wohnfläche in m²
		Wohnungen in Wohn- und Nichtwohngeb.	davon mit ... Räumen				
			1 und 2	3	4	5 und mehr	
		124	125	126	127	128	129
Kreisfreie Stadt							
14 3 65 000	Leipzig, Stadt	1 533	428	151	215	739	154 018
14 3 74	Kreis Delitzsch	382	25	50	107	200	39 740
14 3 74 020	Bad Düben, Stadt	18	-2	-	5	15	2 160
14 3 74 060	Delitzsch, Stadt	158	17	43	56	42	13 024
14 3 74 070	Döbernitz	10	-	-	-	10	1 206
14 3 74 080	Doberschütz	16	1	1	4	10	1 763
14 3 74 090	Eilenburg, Stadt	30	1	3	4	22	3 813
14 3 74 140	Jesewitz	7	-	-1	3	5	830
14 3 74 170	Kossa	2	-	-	-	2	237
14 3 74 190	Krostitz	3	-	-	-	3	347
14 3 74 200	Laußig	4	-	1	2	1	356
14 3 74 220	Löbnitz	14	3	4	1	6	1 452
14 3 74 250	Neukyhna	4	1	1	1	1	410
14 3 74 290	Rackwitz	3	-	-	-	3	308
14 3 74 315	Schkeuditz, Stadt	46	3	4	7	32	5 508
14 3 74 325	Schönwölkau	10	-	2	-	8	1 096
14 3 74 345	Taucha, Stadt	31	-5	-6	16	26	4 173
14 3 74 360	Wiedemar	8	-	-	5	3	888
14 3 74 390	Zschepplin	9	1	-	2	6	1 053
14 3 74 400	Zschortau	8	5	-2	1	4	1 017
14 3 74 410	Zwochau	1	-	-	-	1	99
14 3 75	Kreis Döbeln	178	7	13	24	134	21 816
14 3 75 020	Bockelwitz	14	2	2	-	10	1 869
14 3 75 030	Döbeln, Stadt	63	1	12	22	28	6 903
14 3 75 040	Ebersbach	6	-	1	-1	6	756
14 3 75 060	Großweitzschen	6	1	-	-1	6	945
14 3 75 070	Hartha, Stadt	16	1	-	2	13	2 037
14 3 75 090	Leisnig, Stadt	4	1	-2	1	4	478
14 3 75 110	Mochau	8	-	3	-1	6	876
14 3 75 120	Niederstregis	8	-	-	-	8	989
14 3 75 140	Ostrau	12	-	-	-2	14	1 655
14 3 75 160	Roßwein, Stadt	17	-	-	-1	18	2 098
14 3 75 180	Waldheim, Stadt	12	1	-3	4	10	1 604
14 3 75 190	Ziegra-Knobelsdorf	9	-	-	1	8	1 150
14 3 75 200	Zschaitz-Ottewig	3	-	-	-	3	456
14 3 79	Kreis Leipziger Land	487	8	33	67	379	58 709
14 3 79 080	Böhlen, Stadt	5	-	-	-	5	565
14 3 79 100	Borna, Stadt	37	-	3	5	29	4 377
14 3 79 120	Deutzen	1	-	1	-	-	102
14 3 79 150	Elstertrebnitz	5	-	-	-	5	575
14 3 79 180	Espenhain	20	-	-	5	15	2 333
14 3 79 190	Eulatal	9	-	2	2	5	922
14 3 79 220	Frohburg, Stadt	7	-1	1	-1	8	995
14 3 79 230	Geithain, Stadt	20	2	4	6	8	1 951

Regierungsbezirk Leipzig

Baufertigstellungen 2003									Schlüssel- nummer
Errichtung neuer Gebäude			Wohnungen in Wohn- und Nichtwohngeb.	davon mit ... Räumen				Wohnfläche in m²	
Wohn- gebäude	dar. mit 1 und 2 Wohnungen	Nichtwohn- gebäude		1 und 2	3	4	5 und mehr		
130	131	132	133	134	135	136	137	138	
630	613	60	1 298	305	341	119	533	126 490	14 3 65 000
166	161	16	247	1	44	41	161	26 195	14 3 74
15	15	1	17	-	-	5	12	1 930	14 3 74 020
33	30	8	75	6	19	16	34	6 914	14 3 74 060
2	2	2	3	-	1	-	2	222	14 3 74 070
7	7	-	12	-	-	3	9	1 458	14 3 74 080
14	14	1	18	-	2	2	14	1 994	14 3 74 090
4	4	-	6	1	-1	1	5	857	14 3 74 140
3	3	-	4	-	1	-	3	418	14 3 74 170
2	2	-	3	1	-1	-	3	359	14 3 74 190
1	1	1	2	-	1	1	-	159	14 3 74 200
7	7	-	9	1	1	-	7	1 126	14 3 74 220
3	3	-	3	-	1	1	1	391	14 3 74 250
2	2	-	2	-	-	-	2	218	14 3 74 290
33	31	2	44	1	8	-	35	4 544	14 3 74 315
3	3	-	5	-	3	1	1	405	14 3 74 325
28	28	-	32	-9	8	10	23	3 892	14 3 74 345
1	1	-	1	-	-	-	1	114	14 3 74 360
2	2	1	3	-	1	-	2	352	14 3 74 390
5	5	-	7	-	-	1	6	743	14 3 74 400
1	1	-	1	-	-	-	1	99	14 3 74 410
67	66	31	103	-6	13	28	68	10 894	14 3 75
3	3	-	4	-	-	-	4	615	14 3 75 020
18	18	7	34	-7	8	10	23	3 430	14 3 75 030
2	2	-	2	-	1	-	1	220	14 3 75 040
2	2	-	9	1	3	4	1	843	14 3 75 060
9	8	6	10	-6	-	6	10	1 270	14 3 75 070
3	3	6	10	6	1	1	2	409	14 3 75 090
2	2	-	2	-	-	-	2	280	14 3 75 110
4	4	1	5	-	-	-	5	608	14 3 75 120
6	6	3	6	-	-	-	6	740	14 3 75 140
7	7	2	8	-	1	1	6	874	14 3 75 160
6	6	5	6	-	-1	5	2	708	14 3 75 180
5	5	-	7	-	-	1	6	897	14 3 75 190
-	-	1	-	-	-	-	-	-	14 3 75 200
362	355	61	465	-4	6	103	360	57 765	14 3 79
4	4	-	7	-1	-1	5	4	803	14 3 79 080
19	18	8	35	-	7	17	11	3 319	14 3 79 100
-	-	-	-	-	-	-	-	-	14 3 79 120
5	5	1	5	-	-	1	4	528	14 3 79 150
5	5	1	5	-	-	-	5	708	14 3 79 180
7	7	2	7	-1	-	-	8	1 042	14 3 79 190
16	16	4	18	-1	1	1	17	2 658	14 3 79 220
7	7	5	16	-	4	3	9	1 667	14 3 79 230

Regierungsbezirk Leipzig

Schlüssel- nummer	Kreis Gemeinde	Fortschreibung des Gebäude- und Wohnungsbestandes				
		Bestand an Wohnge- bäuden	darunter mit 1 oder 2 Wohnungen	Bestand an Wohnungen in		
				insge- samt	davon mit ... Räumen	
					1	2
		139	140	141	142	143
Kreisfreie Stadt						
14 3 65 000	Leipzig, Stadt	53 409	25 591	316 341	7 091	27 327
14 3 74	Kreis Delitzsch	25 457	20 339	60 458	320	2 857
14 3 74 020	Bad Düben, Stadt	1 712	1 399	4 017	28	174
14 3 74 060	Delitzsch, Stadt	4 022	2 661	13 229	102	701
14 3 74 070	Döbernitz	687	616	1 167	5	48
14 3 74 080	Doberschütz	1 217	1 178	1 659	2	30
14 3 74 090	Eilenburg, Stadt	2 804	1 791	9 367	58	556
14 3 74 140	Jesewitz	809	763	1 125	3	29
14 3 74 170	Kossa	746	721	984	6	31
14 3 74 190	Krostitz	1 060	969	1 704	5	66
14 3 74 200	Laußig	429	351	996	4	37
14 3 74 220	Löbnitz	651	612	967	-	33
14 3 74 250	Neukyhna	738	692	1 081	1	40
14 3 74 290	Rackwitz	514	376	1 756	16	114
14 3 74 315	Schkeuditz, Stadt	3 899	3 053	9 818	39	327
14 3 74 325	Schönwölkau	784	723	1 206	2	27
14 3 74 345	Taucha, Stadt	3 069	2 337	7 434	32	495
14 3 74 360	Wiedemar	579	523	1 003	14	48
14 3 74 390	Zschepplin	859	797	1 319	1	44
14 3 74 400	Zschortau	615	550	1 098	1	39
14 3 74 410	Zwochau	263	227	528	1	18
14 3 75	Kreis Döbeln	15 296	11 366	39 216	254	2 390
14 3 75 020	Bockelwitz	832	768	1 258	5	22
14 3 75 030	Döbeln, Stadt	3 147	1 773	12 843	23	1 380
14 3 75 040	Ebersbach	352	318	532	4	17
14 3 75 060	Großweitzschen	822	695	1 532	7	39
14 3 75 070	Hartha, Stadt	1 871	1 372	4 749	116	143
14 3 75 090	Leisnig, Stadt	1 629	1 193	3 853	14	157
14 3 75 110	Mochau	759	699	1 130	1	21
14 3 75 120	Niederstregis	357	321	581	1	9
14 3 75 140	Ostrau	1 147	1 001	1 970	5	58
14 3 75 160	Roßwein, Stadt	1 662	1 176	4 194	36	209
14 3 75 180	Waldheim, Stadt	1 659	1 082	4 888	38	284
14 3 75 190	Ziegra-Knobelsdorf	641	575	1 044	2	36
14 3 75 200	Zschaitz-Ottewig	418	393	642	2	15
14 3 79	Kreis Leipziger Land	31 438	24 627	75 359	758	3 478
14 3 79 080	Böhlen, Stadt	1 225	749	3 638	107	139
14 3 79 100	Borna, Stadt	3 499	2 174	12 635	205	940
14 3 79 120	Deutzen	402	229	1 204	-	7
14 3 79 150	Elstertrebnitz	462	438	633	-	9
14 3 79 180	Espenhain	664	572	1 403	2	102
14 3 79 190	Eulatal	1 015	950	1 474	2	26
14 3 79 220	Frohburg, Stadt	2 105	1 886	3 574	29	107
14 3 79 230	Geithain, Stadt	1 300	1 003	3 472	20	150

Regierungsbezirk Leipzig

am 31. Dezember 2003							Wohnungen je 1 000 Einwohner	Schlüssel- nummer
Wohn- und Nichtwohngebäuden								
davon mit ... Räumen					Wohnfläche in 1 000 m²			
3	4	5	6	7 und mehr	darin Räume			
144	145	146	147	148	149	150	151	
93 445	127 624	43 686	11 795	5 373	41 082	207 917	636	14 3 65 000
14 967	22 065	11 976	5 210	3 063	23 335	43 821	484	14 3 74
896	1 560	858	307	194	1 459	2 952	445	14 3 74 020
3 906	5 259	2 119	753	389	2 932	8 839	523	14 3 74 060
209	407	282	115	101	775	980	401	14 3 74 070
243	448	454	275	207	1 589	1 506	360	14 3 74 080
2 899	3 834	1 392	431	197	1 465	6 133	527	14 3 74 090
140	333	284	192	144	1 117	1 016	356	14 3 74 140
146	282	236	167	116	896	878	389	14 3 74 170
311	528	424	225	145	1 086	1 414	420	14 3 74 190
194	425	202	80	54	411	715	468	14 3 74 200
144	325	215	148	102	786	850	427	14 3 74 220
161	304	312	166	97	747	954	416	14 3 74 250
464	740	289	91	42	315	1 163	553	14 3 74 290
1 957	3 468	2 450	1 024	553	4 224	6 977	525	14 3 74 315
228	440	284	149	76	589	998	428	14 3 74 325
2 339	2 401	1 249	604	314	2 405	5 251	508	14 3 74 345
170	318	222	114	117	909	813	439	14 3 74 360
219	422	327	192	114	861	1 117	391	14 3 74 390
219	399	254	124	62	474	845	463	14 3 74 400
122	172	123	53	39	295	421	455	14 3 74 410
10 495	14 103	6 798	3 040	2 136	16 456	27 217	528	14 3 75
196	362	303	202	168	1 276	1 040	445	14 3 75 020
4 055	4 791	1 735	534	325	2 536	8 045	590	14 3 75 030
93	137	136	82	63	494	436	458	14 3 75 040
246	560	358	166	156	1 167	1 200	444	14 3 75 060
1 243	1 783	836	349	279	2 146	3 275	548	14 3 75 070
997	1 385	725	335	240	1 853	2 788	539	14 3 75 090
158	346	293	198	113	922	949	408	14 3 75 110
95	186	157	84	49	366	473	429	14 3 75 120
312	651	502	266	176	1 364	1 571	444	14 3 75 140
1 210	1 632	611	305	191	1 470	2 798	545	14 3 75 160
1 583	1 774	739	269	201	1 536	3 266	537	14 3 75 180
211	285	244	152	114	876	850	432	14 3 75 190
96	211	159	98	61	450	526	417	14 3 75 200
18 511	26 422	15 431	6 597	4 162	31 988	54 519	501	14 3 79
978	1 406	716	188	104	777	2 474	518	14 3 79 080
3 667	4 979	1 921	639	284	2 187	8 099	545	14 3 79 100
288	665	183	40	21	165	753	551	14 3 79 120
106	170	199	90	59	462	549	408	14 3 79 150
351	498	216	130	104	784	1 047	498	14 3 79 180
206	397	426	236	181	1 408	1 283	406	14 3 79 190
784	1 099	799	437	319	2 428	2 860	438	14 3 79 220
878	1 345	624	280	175	1 323	2 420	527	14 3 79 230

Regierungsbezirk Leipzig

Schlüssel- nummer	Kreis Gemeinde	Tourismus 2003				Straßenver- kehrsunfälle insgesamt (ohne sonst.)
		geöffnete Beherber- gungsstätten	angebotene Gästebetten	Ankünfte	Übernach- tungen	
		152	153	154	155	156
Kreisfreie Stadt						
14 3 65 000	Leipzig, Stadt	90	11 170	879 191	1 611 775	2 694
14 3 74	Kreis Delitzsch	57	3 006	136 746	378 765	977
14 3 74 020	Bad Düben, Stadt	7	499	12 094	109 487	58
14 3 74 060	Delitzsch, Stadt	6	269	11 245	23 421	207
14 3 74 070	Döbernitz	-	-	-	-	18
14 3 74 080	Doberschütz	3	55	1 181	2 699	57
14 3 74 090	Eilenburg, Stadt	3	80	2 234	4 174	126
14 3 74 140	Jesewitz	1	.	.	.	18
14 3 74 170	Kossa	3	88	1 763	3 370	15
14 3 74 190	Krostitz	1	.	.	.	62
14 3 74 200	Laußig	-	-	-	-	5
14 3 74 220	Löbnitz	4	124	5 995	14 068	17
14 3 74 250	Neukyhna	1	.	.	.	14
14 3 74 290	Rackwitz	4	329	16 324	71 900	29
14 3 74 315	Schkeuditz, Stadt	11	874	49 095	88 514	169
14 3 74 325	Schönwölkau	2	.	.	.	30
14 3 74 345	Taucha, Stadt	4	178	8 511	16 699	61
14 3 74 360	Wiedemar	3	353	25 701	38 499	27
14 3 74 390	Zschepplin	-	-	-	-	16
14 3 74 400	Zschortau	3	44	413	1 610	28
14 3 74 410	Zwochau	1	.	.	.	7
14 3 75	Kreis Döbeln	28	1 005	31 679	64 894	407
14 3 75 020	Bockelwitz	1	.	.	.	47
14 3 75 030	Döbeln, Stadt	5	148	7 740	13 983	112
14 3 75 040	Ebersbach	-	-	-	-	4
14 3 75 060	Großweitzschen	1	.	.	.	58
14 3 75 070	Hartha, Stadt	2	.	.	.	37
14 3 75 090	Leisnig, Stadt	7	114	2 375	4 403	27
14 3 75 110	Mochau	1	.	.	.	13
14 3 75 120	Niederstregis	-	-	-	-	7
14 3 75 140	Ostrau	1	.	.	.	26
14 3 75 160	Roßwein, Stadt	3	99	2 935	5 012	25
14 3 75 180	Waldheim, Stadt	5	366	10 203	25 216	25
14 3 75 190	Ziegra-Knobelsdorf	1	.	.	.	16
14 3 75 200	Zschaitz-Ottewig	1	.	.	.	10
14 3 79	Kreis Leipziger Land	35	1 315	51 421	106 501	840
14 3 79 080	Böhlen, Stadt	-	-	-	-	44
14 3 79 100	Borna, Stadt	4	88	2 988	4 685	136
14 3 79 120	Deutzen	1	.	.	.	8
14 3 79 150	Elstertrebnitz	-	-	-	-	4
14 3 79 180	Espenhain	1	.	.	.	21
14 3 79 190	Eulatal	1	.	.	.	31
14 3 79 220	Frohburg, Stadt	6	147	2 269	5 601	56
14 3 79 230	Geithain, Stadt	-	-	-	-	47

Regierungsbezirk Leipzig

Schwerwiegende Unfälle mit Sachschaden 2003		Straßenverkehrsunfälle mit Personenschaden 2003				Kraftfahrzeugbestand am 1. Januar 2004			Schlüsselnummer
im engeren Sinne	unter Alkoholeinwirkung	insgesamt	verunglückte Personen			insgesamt	darunter		
			Getötete	Schwer-verletzte	Leicht-verletzte		Pkw	Krafträder	
157	158	159	160	161	162	163	164	165	
627	212	1 855	19	329	1 944	222 285	195 533	7 922	14 3 65 000
383	41	553	25	242	480	81 294	68 329	3 724	14 3 74
22	3	33	2	13	24	5 518	4 840	182	14 3 74 020
75	12	120	5	55	95	13 830	12 114	599	14 3 74 060
10	1	7	-	5	4	2 011	1 732	91	14 3 74 070
20	1	36	2	15	35	3 490	2 822	194	14 3 74 080
51	8	67	1	24	59	10 427	8 987	450	14 3 74 090
8	-	10	1	7	7	2 462	1 999	116	14 3 74 140
4	1	10	-	6	6	1 929	1 573	104	14 3 74 170
29	2	31	1	11	34	3 388	2 630	180	14 3 74 190
3	-	2	-	1	1	1 543	1 306	91	14 3 74 200
4	-	13	2	10	5	1 633	1 365	65	14 3 74 220
6	1	7	-	6	2	1 901	1 575	120	14 3 74 250
15	-	14	-	5	13	1 872	1 602	94	14 3 74 290
62	3	104	5	35	106	11 785	9 928	543	14 3 74 315
11	1	18	3	16	10	2 114	1 758	130	14 3 74 325
22	3	36	1	11	36	8 849	7 613	393	14 3 74 345
11	1	15	-	10	14	2 209	1 503	110	14 3 74 360
7	-	9	-	4	6	2 469	2 070	116	14 3 74 390
14	2	12	-	8	11	1 591	1 367	75	14 3 74 400
4	1	2	-	-	2	926	699	40	14 3 74 410
106	11	290	10	107	299	49 921	42 289	2 498	14 3 75
16	-	31	2	16	31	2 260	1 784	130	14 3 75 020
16	2	94	2	30	92	13 832	11 917	534	14 3 75 030
1	1	2	-	1	1	962	753	57	14 3 75 040
24	-	34	5	17	28	2 611	2 167	162	14 3 75 060
12	1	24	-	13	28	5 711	4 918	298	14 3 75 070
7	2	18	-	9	18	4 556	3 903	282	14 3 75 090
5	-	8	-	-	11	2 152	1 776	127	14 3 75 110
2	-	5	-	1	7	1 023	865	70	14 3 75 120
4	3	19	-	8	23	3 405	2 723	164	14 3 75 140
9	1	15	1	3	16	4 726	4 077	222	14 3 75 160
3	1	21	-	3	22	5 524	4 794	273	14 3 75 180
3	-	13	-	3	16	1 788	1 464	95	14 3 75 190
4	-	6	-	3	6	1 141	954	77	14 3 75 200
179	46	615	10	167	639	95 408	81 739	4 057	14 3 79
7	3	34	-	9	35	4 037	3 524	169	14 3 79 080
27	10	99	-	27	103	13 858	12 169	485	14 3 79 100
1	1	6	-	2	4	1 149	1 044	51	14 3 79 120
1	-	3	-	1	5	947	848	.	14 3 79 150
8	-	13	2	1	14	2 077	1 655	59	14 3 79 180
8	2	21	-	2	24	2 764	2 258	121	14 3 79 190
14	3	39	-	18	33	5 313	4 417	288	14 3 79 220
16	-	31	-	7	32	3 940	3 365	144	14 3 79 230

Regierungsbezirk Leipzig

Schlüssel- nummer	Kreis Gemeinde	Ist-Aufkommen an Gemeindesteuern 2003 in 1 000 €				
		Grund- steuer A	Grund- steuer B	Gewerbe- steuer	Gemeindeanteil an der Ein- kommensteuer	Gemeindeanteil an der Umsatzsteuer
		166	167	168	169	170
Kreisfreie Stadt						
14 3 65 000	Leipzig, Stadt	282	64 895	132 448	46 231	24 953
14 3 74	Kreis Delitzsch	752	10 867	19 756	10 369	4 141
14 3 74 020	Bad Dübén, Stadt	28	760	1 008	790	192
14 3 74 060	Delitzsch, Stadt	53	2 078	2 353	2 209	700
14 3 74 070	Döbernitz	22	198	95	198	28
14 3 74 080	Doberschütz	43	301	315	295	60
14 3 74 090	Eilenburg, Stadt	28	1 472	6 987	1 364	541
14 3 74 140	Jesewitz	56	210	298	254	43
14 3 74 170	Kossa	30	156	314	149	16
14 3 74 190	Krostitz	67	356	1 378	348	202
14 3 74 200	Laußig	13	206	633	133	64
14 3 74 220	Löbnitz	6	155	116	143	43
14 3 74 250	Neukyhna	67	174	349	153	21
14 3 74 290	Rackwitz	17	326	141	253	265
14 3 74 315	Schkeuditz, Stadt	61	2 180	3 420	1 672	1 184
14 3 74 325	Schönwölkau	49	174	39	176	19
14 3 74 345	Taucha, Stadt	37	1 343	1 396	1 597	555
14 3 74 360	Wiedemar	60	337	562	161	106
14 3 74 390	Zschepplin	46	194	92	221	29
14 3 74 400	Zschortau	46	163	105	175	45
14 3 74 410	Zwochau	23	83	155	80	27
14 3 75	Kreis Döbeln	646	5 976	10 026	4 855	1 885
14 3 75 020	Bockelwitz	80	172	90	142	28
14 3 75 030	Döbeln, Stadt	37	1 942	4 983	1 684	808
14 3 75 040	Ebersbach	9	83	62	67	8
14 3 75 060	Großweitzschen	70	253	103	251	36
14 3 75 070	Hartha, Stadt	79	766	710	540	138
14 3 75 090	Leisnig, Stadt	42	698	2 336	511	131
14 3 75 110	Mochau	77	194	169	148	26
14 3 75 120	Niederstregis	12	66	28	64	10
14 3 75 140	Ostrau	103	363	278	273	211
14 3 75 160	Roßwein, Stadt	38	527	376	402	178
14 3 75 180	Waldheim, Stadt	22	676	813	554	254
14 3 75 190	Ziegra-Knobelsdorf	44	150	43	125	11
14 3 75 200	Zschaitz-Ottewig	32	85	35	94	46
14 3 79	Kreis Leipziger Land	789	11 735	14 577	12 237	4 513
14 3 79 080	Böhlen, Stadt	16	594	480	565	319
14 3 79 100	Borna, Stadt	43	1 747	1 123	1 838	748
14 3 79 120	Deutzen	2	114	25	119	11
14 3 79 150	Elstertrebnitz	10	-75	38	95	7
14 3 79 180	Espenhain	32	373	394	194	261
14 3 79 190	Eulatal	57	206	52	214	50
14 3 79 220	Frohbürg, Stadt	78	535	283	491	132
14 3 79 230	Geithain, Stadt	55	517	218	472	194

Regierungsbezirk Leipzig

Hebesätze in %			Realsteuer- aufbringungs- kraft 2003	Steuereinnahmekraft 2003		Schuldenstand am 31.12.2003		Personal- stand am 30. Juni 2003	Schlüssel- nummer
Grund- steuer A	Grund- steuer B	Gewerbe- steuer		insgesamt	je Einwohner	insgesamt	je Einwohner		
				1 000 €	1 000 €	€	1 000 €		
171	172	173	174	175	176	177	178	179	
306	486	455	176 152	224 615	453	868 898	1 753	13 563	14 3 65 000
277	368	377	34 746	45 166	360	185 250	1 477	1 771	14 3 74
290	375	380	1 970	2 745	304	10 773	1 191	84	14 3 74 020
300	390	380	4 836	7 262	287	17 722	699	271	14 3 74 060
290	380	380	343	550	188	2 857	976	25	14 3 74 070
275	360	370	747	1 035	224	3 074	665	44	14 3 74 080
250	360	380	9 310	9 781	547	19 451	1 088	155	14 3 74 090
260	350	365	649	883	282	2 225	710	38	14 3 74 140
250	350	360	581	677	265	1 530	599	33	14 3 74 170
310	360	375	1 989	2 251	556	3 565	881	55	14 3 74 190
275	360	370	959	1 022	470	1 474	678	41	14 3 74 200
250	330	350	340	500	219	3 086	1 355	28	14 3 74 220
300	350	380	651	753	284	1 315	496	19	14 3 74 250
300	340	325	598	1 081	338	15 424	4 828	53	14 3 74 290
290	375	380	6 204	8 357	443	15 115	801	163	14 3 74 315
250	360	330	309	495	174	1 430	502	38	14 3 74 325
300	370	370	3 112	4 970	339	12 276	838	91	14 3 74 345
275	350	370	1 092	1 241	538	7 807	3 383	18	14 3 74 360
220	330	330	422	650	192	968	286	46	14 3 74 390
300	360	370	352	550	235	6 140	2 626	44	14 3 74 400
270	350	400	284	361	314	3 904	3 392	9	14 3 74 410
292	386	379	18 012	22 691	303	60 916	813	1 474	14 3 75
275	360	370	384	536	188	2 618	918	118	14 3 75 020
270	390	380	7 523	8 992	408	19 714	895	441	14 3 75 030
275	360	370	175	238	208	472	413	10	14 3 75 040
270	370	390	471	737	211	663	190	33	14 3 75 060
300	425	382	1 597	2 131	244	8 037	920	73	14 3 75 070
300	450	380	3 219	3 382	471	5 039	702	134	14 3 75 090
350	370	370	471	610	220	298	107	27	14 3 75 110
250	330	350	131	199	145	417	304	11	14 3 75 120
320	370	380	807	1 234	278	2 421	546	65	14 3 75 140
275	360	370	1 073	1 573	202	6 998	899	102	14 3 75 160
250	350	380	1 717	2 358	256	6 833	743	99	14 3 75 180
270	350	370	274	401	166	-	-	18	14 3 75 190
300	365	375	168	301	193	115	74	15	14 3 75 200
294	370	379	29 923	43 675	290	154 067	1 023	1 986	14 3 79
300	360	380	1 228	2 013	286	3 715	529	71	14 3 79 080
300	376	380	3 208	5 563	238	13 142	563	224	14 3 79 100
300	375	400	156	282	128	9 792	4 465	7	14 3 79 120
250	350	360	-35	59	38	1 057	678	11	14 3 79 150
350	380	400	844	1 222	438	1 112	398	22	14 3 79 180
310	380	400	334	588	163	3 467	959	38	14 3 79 190
300	380	380	973	1 538	186	5 756	698	102	14 3 79 220
350	370	360	881	1 501	226	10 828	1 631	87	14 3 79 230

Regierungsbezirk Leipzig

Schlüssel- nummer	Kreis Gemeinde	Berein. Einnahmen der öffentlichen Kommunalhaushalte 2003 in 1 000 €				
		insgesamt	Einnahmen der laufenden Rechnung	darunter		Einnahmen der Kapital- rechnung
				Schlüsselzu- weis. v. Land	Gebühren, zweckg. Abg.	
		180	181	182	183	184
Kreisfreie Stadt						
14 3 65 000	Leipzig, Stadt	1 072 936	891 337	359 976	54 250	181 599
14 3 74	Kreis Delitzsch	208 660	171 395	61 846	15 988	37 265
14 3 74 020	Bad Düben, Stadt	9 104	6 890	2 274	394	2 214
14 3 74 060	Delitzsch, Stadt	27 207	23 774	9 180	1 607	3 433
14 3 74 070	Döbernitz	2 127	1 879	641	112	248
14 3 74 080	Doberschütz	4 900	3 185	1 119	212	1 715
14 3 74 090	Eilenburg, Stadt	31 757	19 196	3 849	1 866	12 561
14 3 74 140	Jesewitz	2 944	2 426	642	132	518
14 3 74 170	Kossa	2 639	2 369	631	176	270
14 3 74 190	Krostitz	6 069	4 388	552	316	1 681
14 3 74 200	Laußig	3 362	2 776	678	247	586
14 3 74 220	Löbnitz	3 204	1 953	544	91	1 250
14 3 74 250	Neukyhna	2 174	2 083	547	84	91
14 3 74 290	Rackwitz	4 377	3 901	532	157	475
14 3 74 315	Schkeuditz, Stadt	20 387	17 525	4 527	719	2 863
14 3 74 325	Schönwölkau	3 490	2 387	764	71	1 103
14 3 74 345	Taucha, Stadt	13 301	11 548	3 783	305	1 753
14 3 74 360	Wiedemar	2 726	2 270	-	378	456
14 3 74 390	Zschepplin	3 742	3 043	929	124	700
14 3 74 400	Zschortau	1 848	1 728	431	104	120
14 3 74 410	Zwochau	1 192	1 161	213	59	31
14 3 75	Kreis Döbeln	181 254	126 740	38 736	10 425	54 515
14 3 75 020	Bockelwitz	6 227	4 248	620	356	1 979
14 3 75 030	Döbeln, Stadt	43 312	25 738	6 994	1 444	17 574
14 3 75 040	Ebersbach	1 150	757	271	46	393
14 3 75 060	Großweitzschen	3 396	2 666	962	79	730
14 3 75 070	Hartha, Stadt	7 953	6 037	2 637	199	1 916
14 3 75 090	Leisnig, Stadt	10 747	8 122	2 113	365	2 625
14 3 75 110	Mochau	1 969	1 857	716	86	111
14 3 75 120	Niederstregis	4 307	974	309	49	3 333
14 3 75 140	Ostrau	5 295	3 616	1 081	173	1 680
14 3 75 160	Roßwein, Stadt	14 632	6 245	2 651	307	8 387
14 3 75 180	Waldheim, Stadt	10 578	7 270	2 899	193	3 308
14 3 75 190	Ziegra-Knobelsdorf	3 070	1 493	584	99	1 578
14 3 75 200	Zschaitz-Ottewig	1 562	1 215	474	59	346
14 3 79	Kreis Leipziger Land	229 852	181 500	75 832	16 538	48 352
14 3 79 080	Böhlen, Stadt	6 732	5 678	1 815	323	1 054
14 3 79 100	Borna, Stadt	23 877	18 626	8 327	1 080	5 251
14 3 79 120	Deutzen	1 760	1 623	699	26	137
14 3 79 150	Elstertrebnitz	1 556	907	321	180	649
14 3 79 180	Espenhain	5 591	1 898	146	125	3 693
14 3 79 190	Eulatal	2 517	2 277	830	181	239
14 3 79 220	Frohburg, Stadt	9 085	6 508	2 823	400	2 578
14 3 79 230	Geithain, Stadt	8 084	6 763	2 491	122	1 320

Regierungsbezirk Leipzig

Bereinigte Ausgaben der öffentlichen Kommunalhaushalte 2003 in 1 000 €							Finanzierungs- saldo 2003 in 1 000 €	Schlüssel- nummer
insgesamt	Ausgaben der laufenden Rechnung	darunter		Ausgaben der Kapital- rechnung	darunter			
		Personal- ausgaben	laufender Sachaufwand		Sach- investitionen	darunter Bau- maßnahmen		
185	186	187	188	189	190	191	192	
1 134 334	879 944	269 364	157 901	254 389	181 971	159 172	-61 397	14 3 65 000
208 641	160 201	53 060	41 132	48 440	42 993	37 622	19	14 3 74
10 832	7 056	2 595	1 788	3 776	2 608	2 293	-1 728	14 3 74 020
27 868	21 683	8 379	6 485	6 185	4 320	3 747	-661	14 3 74 060
2 089	1 875	665	306	214	92	69	38	14 3 74 070
4 202	3 025	1 355	769	1 177	1 111	929	697	14 3 74 080
29 962	15 804	5 385	4 488	14 158	13 968	13 179	1 795	14 3 74 090
3 040	2 296	862	576	744	744	709	-96	14 3 74 140
2 187	1 987	936	420	200	200	170	452	14 3 74 170
5 365	4 448	1 707	1 752	917	882	534	704	14 3 74 190
3 194	2 248	992	575	946	930	839	167	14 3 74 200
2 885	2 008	723	752	877	877	716	319	14 3 74 220
2 322	2 083	630	546	239	223	146	-148	14 3 74 250
4 247	3 859	1 521	1 185	388	388	324	130	14 3 74 290
21 499	15 629	4 716	4 049	5 870	4 654	4 019	-1 112	14 3 74 315
3 719	2 259	903	539	1 460	1 386	1 316	-229	14 3 74 325
12 389	10 302	3 158	1 783	2 087	2 088	1 152	913	14 3 74 345
3 029	2 432	561	844	596	487	483	-303	14 3 74 360
4 136	2 954	947	1 142	1 182	1 182	1 128	-394	14 3 74 390
2 636	1 848	983	324	787	787	740	-788	14 3 74 400
1 285	1 152	344	305	133	130	130	-93	14 3 74 410
171 755	112 806	40 131	32 988	58 949	54 774	48 005	9 500	14 3 75
6 419	4 306	2 443	1 347	2 113	2 111	1 792	-192	14 3 75 020
39 511	22 280	10 476	5 616	17 231	16 123	12 926	3 801	14 3 75 030
1 103	723	333	173	381	381	356	47	14 3 75 040
3 265	2 234	1 005	566	1 030	1 030	940	131	14 3 75 060
8 730	5 792	2 557	1 050	2 938	2 927	2 387	-777	14 3 75 070
9 054	6 227	3 377	1 513	2 826	2 554	2 170	1 694	14 3 75 090
1 977	1 855	898	514	122	50	15	-9	14 3 75 110
4 365	879	346	287	3 486	3 486	3 483	-58	14 3 75 120
5 466	3 246	1 565	820	2 220	2 220	2 168	-171	14 3 75 140
14 603	6 061	2 961	1 334	8 542	8 223	7 520	29	14 3 75 160
11 470	7 043	2 978	1 265	4 427	4 426	3 977	-892	14 3 75 180
2 631	1 228	545	220	1 403	1 403	1 355	439	14 3 75 190
1 470	1 079	439	323	391	391	373	92	14 3 75 200
229 578	172 317	63 339	44 303	57 260	53 821	48 445	274	14 3 79
6 649	5 486	2 200	1 671	1 163	1 044	930	83	14 3 79 080
23 442	18 085	7 240	4 532	5 357	1 685	1 294	435	14 3 79 100
1 512	1 498	210	121	14	7	-	247	14 3 79 120
1 788	1 061	332	211	726	724	700	-231	14 3 79 150
6 483	2 061	667	618	4 421	4 267	4 248	-892	14 3 79 180
2 468	2 123	1 020	427	345	271	233	49	14 3 79 190
8 933	5 866	2 757	1 252	3 067	3 054	2 786	152	14 3 79 220
7 750	6 220	2 134	1 187	1 530	1 365	1 092	334	14 3 79 230

Regierungsbezirk Leipzig

Schlüssel- nummer	Kreis Gemeinde	Fläche 31.12.2003 km²	Bevölkerung am			Einwoh- ner je km² 2003	
			3.10.1990	31. Dezember 2003			
			insgesamt	männlich	weiblich		
		1	2	3	4	5	6
Noch: Kreis Leipziger Land							
14 3 79 260	Groitzsch, Stadt	70,07	8 891	8 661	4 279	4 382	124
14 3 79 280	Großlehna	12,04	2 207	2 490	1 261	1 229	207
14 3 79 290	Großpösna	41,40	4 108	5 562	2 806	2 756	134
14 3 79 320	Heuersdorf	7,61	243	145	80	65	19
14 3 79 350	Kitzen	26,94	1 903	2 082	1 095	987	77
14 3 79 360	Kitzscher, Stadt	28,99	8 553	6 309	3 076	3 233	218
14 3 79 370	Kohren-Sahlis, Stadt	36,72	3 410	3 141	1 567	1 574	86
14 3 79 430	Lobstädt	24,27	2 951	2 721	1 360	1 361	112
14 3 79 450	Markkleeberg, Stadt	31,36	19 624	23 306	11 219	12 087	743
14 3 79 460	Markranstädt, Stadt	46,23	10 098	13 068	6 333	6 735	283
14 3 79 500	Narsdorf	24,49	2 010	1 937	962	975	79
14 3 79 530	Neukieritzsch	26,07	5 041	3 651	1 904	1 747	140
14 3 79 580	Pegau, Stadt	21,61	5 691	4 838	2 353	2 485	224
14 3 79 640	Regis-Breitingen, Stadt	18,74	5 054	4 239	2 079	2 160	226
14 3 79 660	Rötha, Stadt	17,88	4 852	4 118	2 134	1 984	230
14 3 79 750	Zwenkau, Stadt	46,21	8 921	8 950	4 361	4 589	194
14 3 83	Muldentalkreis	893,04	126 979	133 401	65 472	67 929	149
14 3 83 020	Bad Lausick, Stadt	69,79	9 040	9 030	4 367	4 663	129
14 3 83 030	Belgershain	22,77	1 859	3 557	1 791	1 766	156
14 3 83 040	Bennewitz	46,41	4 422	5 278	2 604	2 674	114
14 3 83 055	Borsdorf	15,56	4 774	8 267	3 987	4 280	531
14 3 83 060	Brandis, Stadt	34,81	7 422	9 795	4 836	4 959	281
14 3 83 070	Colditz, Stadt	33,49	6 635	5 337	2 558	2 779	159
14 3 83 100	Falkenhain	73,25	4 110	4 048	2 005	2 043	55
14 3 83 120	Grimma, Stadt	51,18	20 091	18 116	8 713	9 403	354
14 3 83 130	Großbardau	24,97	1 640	1 784	902	882	71
14 3 83 140	Großbothen	33,45	3 942	3 663	1 823	1 840	110
14 3 83 160	Hohburg	37,56	3 116	3 086	1 551	1 535	82
14 3 83 180	Kühren-Burkartshain	44,82	2 859	2 942	1 465	1 477	66
14 3 83 190	Machern	38,87	3 996	6 728	3 313	3 415	173
14 3 83 210	Mutzschen, Stadt	29,38	2 212	2 424	1 199	1 225	82
14 3 83 220	Naunhof, Stadt	39,49	6 677	8 805	4 278	4 527	223
14 3 83 230	Nerchau, Stadt	39,41	4 686	4 227	2 158	2 069	107
14 3 83 240	Otterwisch	22,74	1 377	1 565	772	793	69
14 3 83 250	Parthenstein	34,96	3 041	3 777	1 922	1 855	108
14 3 83 290	Thallwitz	53,00	4 118	3 957	2 032	1 925	75
14 3 83 320	Thümmnitzwalde	56,07	3 781	3 557	1 818	1 739	63
14 3 83 330	Trebsen/Mulde, Stadt	35,03	4 633	4 338	2 110	2 228	124
14 3 83 340	Wurzen, Stadt	23,55	18 825	15 355	7 258	8 097	652
14 3 83 350	Zschadraß	32,47	3 723	3 765	2 010	1 755	116
14 3 89	Kreis Torgau-Oschatz	1 167,54	109 417	98 417	48 531	49 886	84
14 3 89 010	Arzberg	58,24	2 596	2 334	1 129	1 205	40
14 3 89 030	Beilrode	36,18	2 797	2 751	1 371	1 380	76
14 3 89 040	Belgern, Stadt	83,70	5 856	5 231	2 567	2 664	62
14 3 89 060	Cavertitz	68,91	2 851	2 613	1 291	1 322	38
14 3 89 080	Dahlen, Stadt	71,68	5 605	5 165	2 522	2 643	72

Regierungsbezirk Leipzig

Bevölkerung im Alter von ... bis unter ... Jahren am 31. Dezember 2003									Schlüssel- nummer
unter 6	6 bis unter 15	15 bis unter 18	18 bis unter 25	25 bis unter 30	30 bis unter 40	40 bis unter 50	50 bis unter 65	65 und mehr	
7	8	9	10	11	12	13	14	15	
353	577	336	678	407	1 302	1 381	1 803	1 824	14 3 79 260
108	186	105	207	106	403	442	483	450	14 3 79 280
246	446	228	442	242	864	1 022	1 095	977	14 3 79 290
8	9	4	7	7	22	11	37	40	14 3 79 320
72	151	95	199	93	300	478	372	322	14 3 79 350
251	426	275	564	318	927	1 014	1 442	1 092	14 3 79 360
113	209	134	297	158	434	542	662	592	14 3 79 370
109	199	117	259	150	411	470	546	460	14 3 79 430
1 086	1 663	828	1 712	1 163	3 532	3 587	4 961	4 774	14 3 79 450
555	798	575	1 126	580	1 699	2 462	2 818	2 455	14 3 79 460
91	139	115	210	98	252	386	307	339	14 3 79 500
115	177	118	293	148	451	636	969	744	14 3 79 530
188	309	160	358	194	660	734	1 101	1 134	14 3 79 580
145	259	165	339	138	488	716	994	995	14 3 79 640
165	260	164	362	182	611	707	848	819	14 3 79 660
419	638	334	623	432	1 364	1 397	1 901	1 842	14 3 79 750
5 828	9 800	5 975	11 993	6 811	19 271	22 624	26 429	24 670	14 3 83
376	661	419	820	432	1 288	1 441	1 766	1 827	14 3 83 020
192	302	200	330	209	565	700	632	427	14 3 83 030
217	363	273	463	242	748	1 013	1 070	889	14 3 83 040
428	633	344	641	452	1 365	1 486	1 681	1 237	14 3 83 055
457	783	441	772	441	1 516	1 780	1 888	1 717	14 3 83 060
207	341	241	459	246	678	813	1 180	1 172	14 3 83 070
152	327	189	390	178	608	738	700	766	14 3 83 100
798	1 201	720	1 731	984	2 363	2 878	3 777	3 664	14 3 83 120
57	123	97	178	97	254	325	364	289	14 3 83 130
151	245	138	315	173	498	599	830	714	14 3 83 140
121	248	162	277	141	413	557	583	584	14 3 83 160
125	231	141	281	173	438	538	493	522	14 3 83 180
312	592	327	593	289	1 060	1 244	1 335	976	14 3 83 190
120	220	120	207	129	368	412	438	410	14 3 83 210
415	683	393	709	424	1 464	1 451	1 626	1 640	14 3 83 220
161	307	181	377	231	597	665	835	873	14 3 83 230
72	132	79	156	100	258	259	275	234	14 3 83 240
164	292	172	331	202	582	696	792	546	14 3 83 250
190	277	170	394	217	586	732	751	640	14 3 83 290
162	286	192	374	196	496	634	624	593	14 3 83 320
187	311	172	392	213	599	706	880	878	14 3 83 330
608	1 003	665	1 389	775	1 930	2 280	3 254	3 451	14 3 83 340
156	239	139	414	267	597	677	655	621	14 3 83 350
4 327	6 996	4 463	9 585	5 340	13 280	16 738	18 818	18 870	14 3 89
88	185	125	203	108	349	420	388	468	14 3 89 010
108	203	114	290	131	330	576	520	479	14 3 89 030
239	347	220	482	281	687	907	948	1 120	14 3 89 040
95	189	122	265	151	369	461	485	476	14 3 89 060
211	387	226	472	281	680	848	974	1 086	14 3 89 080

Regierungsbezirk Leipzig

Schlüssel- nummer	Kreis Gemeinde	Lebendgeborene 2003		Gestorbene 2003		Überschuss bzw. Gestor-
		insgesamt	je 1 000 Einwohner	insgesamt	je 1 000 Einwohner	insgesamt
						insgesamt
		16	17	18	19	20
Noch: Kreis Leipziger Land						
14 3 79 260	Groitzsch, Stadt	46	5,3	118	13,6	-72
14 3 79 280	Großlehna	15	6,0	17	6,8	-2
14 3 79 290	Großpösna	35	6,3	30	5,4	5
14 3 79 320	Heuersdorf	1	6,6	3	19,7	-2
14 3 79 350	Kitzen	9	4,3	22	10,5	-13
14 3 79 360	Kitzscher, Stadt	50	7,8	76	11,9	-26
14 3 79 370	Kohren-Sahlis, Stadt	21	6,6	28	8,9	-7
14 3 79 430	Lobstädt	22	8,0	20	7,3	2
14 3 79 450	Markkleeberg, Stadt	161	6,9	243	10,5	-82
14 3 79 460	Markranstädt, Stadt	72	5,5	198	15,2	-126
14 3 79 500	Narsdorf	4	2,1	19	9,8	-15
14 3 79 530	Neukieritzsch	10	2,7	39	10,6	-29
14 3 79 580	Pegau, Stadt	30	6,1	64	13,1	-34
14 3 79 640	Regis-Breitingen, Stadt	27	6,3	48	11,3	-21
14 3 79 660	Rötha, Stadt	19	4,7	36	8,9	-17
14 3 79 750	Zwenkau, Stadt	77	8,6	114	12,7	-37
14 3 83	Muldentalkreis	918	6,9	1 426	10,7	-508
14 3 83 020	Bad Lausick, Stadt	67	7,4	100	11,1	-33
14 3 83 030	Belgershain	29	8,1	14	3,9	15
14 3 83 040	Bennewitz	39	7,4	43	8,1	-4
14 3 83 055	Borsdorf	50	6,2	70	8,6	-20
14 3 83 060	Brandis, Stadt	72	7,3	115	11,7	-43
14 3 83 070	Colditz, Stadt	26	4,8	97	17,9	-71
14 3 83 100	Falkenhain	22	5,4	54	13,2	-32
14 3 83 120	Grimma, Stadt	157	8,6	209	11,5	-52
14 3 83 130	Großbardau	6	3,4	16	9,0	-10
14 3 83 140	Großbothen	23	6,2	35	9,5	-12
14 3 83 160	Hohburg	15	4,9	24	7,8	-9
14 3 83 180	Kühren-Burkartshain	19	6,4	30	10,2	-11
14 3 83 190	Machern	39	5,8	41	6,1	-2
14 3 83 210	Mutzschen, Stadt	16	6,5	22	9,0	-6
14 3 83 220	Naunhof, Stadt	53	6,0	113	12,8	-60
14 3 83 230	Nerchau, Stadt	27	6,3	47	11,0	-20
14 3 83 240	Otterwisch	11	7,0	12	7,6	-1
14 3 83 250	Parthenstein	17	4,5	33	8,8	-16
14 3 83 290	Thallwitz	35	8,7	36	9,0	-1
14 3 83 320	Thümlitzwalde	30	8,4	29	8,1	1
14 3 83 330	Trebsen/Mulde, Stadt	35	8,0	38	8,7	-3
14 3 83 340	Wurzen, Stadt	109	7,1	208	13,5	-99
14 3 83 350	Zschadraß	21	5,6	40	10,7	-19
14 3 89	Kreis Torgau-Oschatz	770	7,8	1 094	11,1	-324
14 3 89 010	Arzberg	11	4,7	18	7,7	-7
14 3 89 030	Beilrode	23	8,2	31	11,1	-8
14 3 89 040	Belgern, Stadt	43	8,2	83	15,7	-40
14 3 89 060	Cavertitz	21	8,0	26	9,9	-5
14 3 89 080	Dahlen, Stadt	37	7,2	59	11,5	-22

Regierungsbezirk Leipzig

der Geborenen benen (-)	Zuzüge 2003		Fortzüge 2003		Überschuss der Zu- bzw. Fortzüge (-)		Gesamtveränderung 2003		Schlüssel- nummer
	insgesamt	je 1 000 Einwohner	insgesamt	je 1 000 Einwohner	insgesamt	je 1 000 Einwohner	insgesamt	je 1 000 Einwohner	
je 1 000 Einwohner									
21	22	23	24	25	26	27	28	29	
-8,3	263	30,3	252	29,0	11	1,3	-61	-7,0	14 3 79 260
-0,8	108	43,5	108	43,5	-	-	-2	-0,8	14 3 79 280
0,9	301	54,6	258	46,8	43	7,8	48	8,7	14 3 79 290
-13,2	1	6,6	15	98,7	-14	-92,1	-10	-65,8	14 3 79 320
-6,2	67	32,0	101	48,2	-34	-16,2	-47	-22,4	14 3 79 350
-4,1	223	34,9	357	55,8	-134	-20,9	-160	-25,0	14 3 79 360
-2,2	90	28,5	118	37,3	-28	-8,9	-35	-11,1	14 3 79 370
0,7	113	41,2	161	58,8	-48	-17,5	-46	-16,8	14 3 79 430
-3,5	1 411	60,9	1 162	50,2	249	10,7	167	7,2	14 3 79 450
-9,6	718	55,0	606	46,4	112	8,6	-10	-0,8	14 3 79 460
-7,7	76	39,1	81	41,7	-5	-2,6	-20	-10,3	14 3 79 500
-7,9	112	30,5	132	35,9	-20	-5,4	-49	-13,3	14 3 79 530
-7,0	149	30,5	194	39,7	-45	-9,2	-79	-16,2	14 3 79 580
-4,9	129	30,3	162	38,1	-33	-7,8	-54	-12,7	14 3 79 640
-4,2	283	70,0	181	44,8	102	25,2	82	20,3	14 3 79 660
-4,1	323	36,1	326	36,4	-3	-0,3	-42	-4,7	14 3 79 750
-3,8	3 637	27,2	4 076	30,5	-439	-3,3	-950	-7,1	14 3 83
-3,7	324	35,9	292	32,4	32	3,5	-1	-0,1	14 3 83 020
4,2	218	61,0	286	80,1	-68	-19,0	-54	-15,1	14 3 83 030
-0,8	243	45,9	306	57,7	-63	-11,9	-67	-12,6	14 3 83 040
-2,5	725	89,4	483	59,5	242	29,8	222	27,4	14 3 83 055
-4,4	522	53,1	543	55,2	-21	-2,1	-64	-6,5	14 3 83 060
-13,1	189	34,8	287	52,9	-98	-18,1	-169	-31,2	14 3 83 070
-7,8	113	27,7	142	34,8	-29	-7,1	-61	-15,0	14 3 83 100
-2,9	947	52,0	1 014	55,7	-67	-3,7	-120	-6,6	14 3 83 120
-5,6	79	44,3	65	36,4	14	7,8	4	2,2	14 3 83 130
-3,3	89	24,1	138	37,4	-49	-13,3	-61	-16,5	14 3 83 140
-2,9	104	33,6	119	38,5	-15	-4,9	-24	-7,8	14 3 83 160
-3,7	142	48,1	159	53,8	-17	-5,8	-28	-9,5	14 3 83 180
-0,3	373	55,6	349	52,0	24	3,6	22	3,3	14 3 83 190
-2,4	214	87,1	230	93,6	-16	-6,5	-21	-8,5	14 3 83 210
-6,8	477	54,1	465	52,7	12	1,4	-49	-5,6	14 3 83 220
-4,7	209	49,0	354	82,9	-145	-34,0	-165	-38,7	14 3 83 230
-0,6	56	35,5	68	43,1	-12	-7,6	-13	-8,2	14 3 83 240
-4,3	198	52,9	156	41,6	42	11,2	26	6,9	14 3 83 250
-0,2	132	33,0	194	48,5	-62	-15,5	-63	-15,7	14 3 83 290
0,3	125	35,0	176	49,2	-51	-14,3	-50	-14,0	14 3 83 320
-0,7	115	26,3	206	47,1	-91	-20,8	-95	-21,7	14 3 83 330
-6,4	725	47,0	744	48,3	-19	-1,2	-118	-7,7	14 3 83 340
-5,1	249	66,6	231	61,8	18	4,8	-1	-0,3	14 3 83 350
-3,3	2 357	23,8	2 923	29,6	-566	-5,7	-892	-9,0	14 3 89
-3,0	76	32,4	99	42,2	-23	-9,8	-30	-12,8	14 3 89 010
-2,9	118	42,2	197	70,4	-79	-28,2	-87	-31,1	14 3 89 030
-7,6	140	26,5	184	34,9	-44	-8,3	-83	-15,7	14 3 89 040
-1,9	83	31,7	107	40,9	-24	-9,2	-29	-11,1	14 3 89 060
-4,3	247	48,1	178	34,7	69	13,4	48	9,3	14 3 89 080

Regierungsbezirk Leipzig

Schlüssel- nummer	Kreis Gemeinde	Allgemein bildende Schulen am 4. September 2003					
		Grundschulen				Mittelschulen	
		Schulen	Klassen	Schüler	Lehrer	Schulen	Klassen
		30	31	32	33	34	35
Noch: Kreis Leipziger Land							
14 3 79 260	Groitzsch, Stadt	1	8	170	16	1	13
14 3 79 280	Großlehna	1	4	65	6	-	-
14 3 79 290	Großpösna	1	8	156	14	-	-
14 3 79 320	Heuersdorf	-	-	-	-	-	-
14 3 79 350	Kitzen	-	-	-	-	-	-
14 3 79 360	Kitzscher, Stadt	1	8	119	22	1	16
14 3 79 370	Kohren-Sahlis, Stadt	1	4	72	11	-	-
14 3 79 430	Lobstädt	1	4	74	7	-	-
14 3 79 450	Markkleeberg, Stadt	4	30	611	58	2	24
14 3 79 460	Markranstädt, Stadt	2	12	231	25	1	22
14 3 79 500	Narsdorf	1	4	50	7	-	-
14 3 79 530	Neukieritzsch	1	4	62	9	1	6
14 3 79 580	Pegau, Stadt	1	8	176	17	1	14
14 3 79 640	Regis-Breitingen, Stadt	1	4	67	9	1	12
14 3 79 660	Rötha, Stadt	1	5	102	9	1	8
14 3 79 750	Zwenkau, Stadt	1	12	234	21	1	14
14 3 83	Muldentalkreis	29	184	3 291	357	19	244
14 3 83 020	Bad Lausick, Stadt	1	10	178	23	1	20
14 3 83 030	Belgershain	1	6	113	11	1	9
14 3 83 040	Bennewitz	1	6	119	13	1	10
14 3 83 055	Borsdorf	2	12	234	21	1	15
14 3 83 060	Brandis, Stadt	2	15	264	27	1	18
14 3 83 070	Colditz, Stadt	1	7	117	13	1	12
14 3 83 100	Falkenhain	-	-	-	-	1	13
14 3 83 120	Grimma, Stadt	5	31	525	55	2	33
14 3 83 130	Großbardau	-	-	-	-	-	-
14 3 83 140	Großbothen	1	4	69	9	1	4
14 3 83 160	Hohburg	1	9	179	18	-	-
14 3 83 180	Kühren-Burkartshain	1	4	72	6	-	-
14 3 83 190	Machern	1	11	211	19	1	9
14 3 83 210	Mutzschen, Stadt	1	4	69	9	1	6
14 3 83 220	Naunhof, Stadt	1	10	225	22	1	20
14 3 83 230	Nerchau, Stadt	1	5	66	11	1	7
14 3 83 240	Otterwisch	1	4	70	7	-	-
14 3 83 250	Parthenstein	1	6	98	10	-	-
14 3 83 290	Thallwitz	1	5	89	10	1	8
14 3 83 320	Thümmlitzwalde	1	4	87	9	1	12
14 3 83 330	Trebsen/Mulde, Stadt	1	5	81	12	1	18
14 3 83 340	Wurzen, Stadt	3	22	352	45	2	30
14 3 83 350	Zschadraß	1	4	73	7	-	-
14 3 89	Kreis Torgau-Oschatz	25	140	2 393	271	15	191
14 3 89 010	Arzberg	1	4	56	7	-	-
14 3 89 030	Beilrode	1	4	66	8	1	16
14 3 89 040	Belgern, Stadt	1	6	112	12	1	12
14 3 89 060	Cavertitz	1	4	60	9	1	3
14 3 89 080	Dahlen, Stadt	1	8	139	12	1	15

Regierungsbezirk Leipzig

Allgemein bildende Schulen und Förderschulen am 4. September 2003										Schlüssel- nummer
Mittelschulen		Gymnasien				Förderschulen				
Schüler	Lehrer	Schulen	Klassen	Schüler	Lehrer	Schulen	Klassen	Schüler	Lehrer	
36	37	38	39	40	41	42	43	44	45	
297	20	1	21	657	48	-	-	-	-	14 3 79 260
-	-	-	-	-	-	-	-	-	-	14 3 79 280
-	-	-	-	-	-	-	-	-	-	14 3 79 290
-	-	-	-	-	-	-	-	-	-	14 3 79 320
-	-	-	-	-	-	-	-	-	-	14 3 79 350
349	26	-	-	-	-	-	-	-	-	14 3 79 360
-	-	-	-	-	-	-	-	-	-	14 3 79 370
-	-	-	-	-	-	-	-	-	-	14 3 79 430
591	44	1	29	940	67	-	-	-	-	14 3 79 450
534	43	-	-	-	-	-	-	-	-	14 3 79 460
-	-	-	-	-	-	-	-	-	-	14 3 79 500
131	14	-	-	-	-	-	-	-	-	14 3 79 530
312	26	-	-	-	-	-	-	-	-	14 3 79 580
227	16	-	-	-	-	-	-	-	-	14 3 79 640
195	17	-	-	-	-	-	-	-	-	14 3 79 660
292	22	-	-	-	-	-	-	-	-	14 3 79 750
5 683	427	6	123	3 985	304	4	48	528	81	14 3 83
499	32	1	12	403	35	-	-	-	-	14 3 83 020
227	22	-	-	-	-	-	-	-	-	14 3 83 030
228	19	-	-	-	-	-	-	-	-	14 3 83 040
375	26	-	-	-	-	-	-	-	-	14 3 83 055
447	29	1	21	682	51	-	-	-	-	14 3 83 060
280	23	1	12	393	32	-	-	-	-	14 3 83 070
308	25	-	-	-	-	-	-	-	-	14 3 83 100
751	52	2	49	1 506	110	2	27	302	47	14 3 83 120
-	-	-	-	-	-	-	-	-	-	14 3 83 130
83	7	-	-	-	-	-	-	-	-	14 3 83 140
-	-	-	-	-	-	1	15	177	23	14 3 83 160
-	-	-	-	-	-	-	-	-	-	14 3 83 180
209	20	-	-	-	-	-	-	-	-	14 3 83 190
121	9	-	-	-	-	-	-	-	-	14 3 83 210
522	31	-	-	-	-	-	-	-	-	14 3 83 220
131	16	-	-	-	-	-	-	-	-	14 3 83 230
-	-	-	-	-	-	-	-	-	-	14 3 83 240
-	-	-	-	-	-	-	-	-	-	14 3 83 250
183	16	-	-	-	-	-	-	-	-	14 3 83 290
255	16	-	-	-	-	-	-	-	-	14 3 83 320
387	31	-	-	-	-	-	-	-	-	14 3 83 330
677	53	1	29	1 001	76	1	6	49	11	14 3 83 340
-	-	-	-	-	-	-	-	-	-	14 3 83 350
4 345	342	4	67	2 210	177	4	44	481	71	14 3 89
-	-	-	-	-	-	-	-	-	-	14 3 89 010
372	32	-	-	-	-	-	-	-	-	14 3 89 030
283	21	-	-	-	-	-	-	-	-	14 3 89 040
59	6	-	-	-	-	-	-	-	-	14 3 89 060
326	25	-	-	-	-	-	-	-	-	14 3 89 080

Regierungsbezirk Leipzig

Schlüssel- nummer	Kreis Gemeinde	Absolventen/Abgänger am Ende des Schuljahres			
		insgesamt	davon		
			ohne Hauptschul- abschluss	mit Hauptschul- abschluss	mit Realschul- abschluss
		46	47	48	49
Noch: Kreis Leipziger Land					
14 3 79 260	Groitzsch, Stadt	141	9	13	54
14 3 79 280	Großlehna	-	-	-	-
14 3 79 290	Großpösna	-	-	-	-
14 3 79 320	Heuersdorf	-	-	-	-
14 3 79 350	Kitzen	20	-	-	20
14 3 79 360	Kitzscher, Stadt	73	5	14	54
14 3 79 370	Kohren-Sahlis, Stadt	28	1	6	21
14 3 79 430	Lobstädt	-	-	-	-
14 3 79 450	Markkleeberg, Stadt	222	16	17	110
14 3 79 460	Markranstädt, Stadt	157	15	46	96
14 3 79 500	Narsdorf	27	-	-	27
14 3 79 530	Neukieritzsch	49	4	7	38
14 3 79 580	Pegau, Stadt	56	5	6	45
14 3 79 640	Regis-Breitingen, Stadt	54	1	20	33
14 3 79 660	Rötha, Stadt	41	2	-	39
14 3 79 750	Zwenkau, Stadt	59	4	12	43
14 3 83	Muldentalkreis	1 869	201	259	1 012
14 3 83 020	Bad Lausick, Stadt	186	7	25	80
14 3 83 030	Belgershain	61	3	19	39
14 3 83 040	Bennewitz	62	2	10	50
14 3 83 055	Borsdorf	74	12	6	56
14 3 83 060	Brandis, Stadt	143	14	12	65
14 3 83 070	Colditz, Stadt	109	7	6	60
14 3 83 100	Falkenhain	58	2	14	42
14 3 83 120	Grimma, Stadt	374	71	32	138
14 3 83 130	Großbardau	-	-	-	-
14 3 83 140	Großbothen	53	-	14	39
14 3 83 160	Hohburg	42	42	-	-
14 3 83 180	Kühren-Burkartshain	37	1	10	26
14 3 83 190	Machern	62	3	16	43
14 3 83 210	Mutzschen, Stadt	38	3	9	26
14 3 83 220	Naunhof, Stadt	93	11	12	70
14 3 83 230	Nerchau, Stadt	48	2	13	33
14 3 83 240	Otterwisch	-	-	-	-
14 3 83 250	Parthenstein	-	-	-	-
14 3 83 290	Thallwitz	67	2	15	50
14 3 83 320	Thümmlitzwalde	40	1	3	36
14 3 83 330	Trebsen/Mulde, Stadt	41	5	6	30
14 3 83 340	Wurzen, Stadt	281	13	37	129
14 3 83 350	Zschadraß	-	-	-	-
14 3 89	Kreis Torgau-Oschatz	1 563	143	254	858
14 3 89 010	Arzberg	-	-	-	-
14 3 89 030	Beilrode	134	6	55	73
14 3 89 040	Belgern, Stadt	73	2	15	56
14 3 89 060	Cavertitz	37	1	1	35
14 3 89 080	Dahlen, Stadt	80	6	16	58

Regierungsbezirk Leipzig

2002/03	Berufsbildende Schulen am 3. November 2003				Gewerbeanzeigen 2003			Schlüssel- nummer
mit allgemeiner Hochschulreife	Schulen	Klassen	Schüler	Lehrer	Anmel- dungen	Abmel- dungen	Ummel- dungen	
50	51	52	53	54	55	56	57	
65	-	-	-	-	69	11	62	14 3 79 260
-	-	-	-	-	33	5	17	14 3 79 280
-	-	-	-	-	79	15	46	14 3 79 290
-	-	-	-	-	-	-	-	14 3 79 320
-	-	-	-	-	18	6	15	14 3 79 350
-	-	-	-	-	38	10	33	14 3 79 360
-	-	-	-	-	33	8	17	14 3 79 370
-	1	5	68	5	-	1	3	14 3 79 430
79	1	55	1 296	58	330	79	208	14 3 79 450
-	-	-	-	-	143	38	111	14 3 79 460
-	-	-	-	-	9	4	8	14 3 79 500
-	-	-	-	-	42	10	28	14 3 79 530
-	-	-	-	-	38	9	19	14 3 79 580
-	-	-	-	-	32	5	23	14 3 79 640
-	-	-	-	-	83	10	56	14 3 79 660
-	-	-	-	-	48	28	35	14 3 79 750
397	3	152	3 173	137	1 312	345	913	14 3 83
74	1	8	181	13	69	17	59	14 3 83 020
-	-	-	-	-	-	1	1	14 3 83 030
-	-	-	-	-	58	18	33	14 3 83 040
-	-	-	-	-	110	37	81	14 3 83 055
52	-	-	-	-	147	28	115	14 3 83 060
36	-	-	-	-	34	13	33	14 3 83 070
-	-	-	-	-	38	11	32	14 3 83 100
133	1	63	1 352	68	177	88	110	14 3 83 120
-	-	-	-	-	-	-	2	14 3 83 130
-	-	-	-	-	38	7	18	14 3 83 140
-	-	-	-	-	15	4	16	14 3 83 160
-	-	-	-	-	17	4	9	14 3 83 180
-	-	-	-	-	102	16	62	14 3 83 190
-	-	-	-	-	18	3	23	14 3 83 210
-	-	-	-	-	204	46	124	14 3 83 220
-	-	-	-	-	24	9	25	14 3 83 230
-	-	-	-	-	17	2	10	14 3 83 240
-	-	-	-	-	-	-	-	14 3 83 250
-	-	-	-	-	23	-	17	14 3 83 290
-	-	-	-	-	13	2	9	14 3 83 320
-	-	-	-	-	31	1	28	14 3 83 330
102	1	81	1 640	56	151	31	92	14 3 83 340
-	-	-	-	-	26	7	14	14 3 83 350
308	5	141	3 193	144	905	167	614	14 3 89
-	-	-	-	-	22	4	14	14 3 89 010
-	-	-	-	-	30	13	17	14 3 89 030
-	-	-	-	-	59	11	25	14 3 89 040
-	-	-	-	-	27	3	9	14 3 89 060
-	-	-	-	-	39	9	31	14 3 89 080

Regierungsbezirk Leipzig

Schlüssel- nummer	Kreis Gemeinde	Sozialversicherungspflichtig Beschäftigte am 30. Juni 2003				
		am Arbeitsort			am Wohnort	
		insgesamt	männlich	weiblich	insgesamt	männlich
		58	59	60	61	62
Noch: Kreis Leipziger Land						
14 3 79 260	Groitzsch, Stadt	1 378	611	767	2 808	1 499
14 3 79 280	Großlehna	680	495	185	900	463
14 3 79 290	Großpösna	1 377	799	578	2 020	1 004
14 3 79 320	Heuersdorf	.	.	.	50	25
14 3 79 350	Kitzen	282	195	87	804	432
14 3 79 360	Kitzscher, Stadt	493	195	298	2 122	1 165
14 3 79 370	Kohren-Sahlis, Stadt	697	401	296	1 117	596
14 3 79 430	Lobstädt	317	162	155	925	485
14 3 79 450	Markkleeberg, Stadt	6 040	3 133	2 907	7 414	3 543
14 3 79 460	Markranstädt, Stadt	4 247	2 891	1 356	4 844	2 398
14 3 79 500	Narsdorf	288	205	83	693	391
14 3 79 530	Neukieritzsch	1 044	699	345	1 184	650
14 3 79 580	Pegau, Stadt	1 051	467	584	1 561	833
14 3 79 640	Regis-Breitingen, Stadt	614	408	206	1 359	766
14 3 79 660	Rötha, Stadt	735	378	357	1 270	654
14 3 79 750	Zwenkau, Stadt	2 683	1 481	1 202	3 111	1 600
14 3 83	Muldentalkreis	33 828	17 750	16 078	46 215	23 665
14 3 83 020	Bad Lausick, Stadt	2 254	1 249	1 005	2 956	1 538
14 3 83 030	Belgershain	393	188	205	1 358	696
14 3 83 040	Bennewitz	1 525	672	853	1 949	971
14 3 83 055	Borsdorf	1 215	658	557	3 047	1 473
14 3 83 060	Brandis, Stadt	1 972	1 076	896	3 428	1 695
14 3 83 070	Colditz, Stadt	1 206	599	607	1 716	890
14 3 83 100	Falkenhain	545	303	242	1 418	744
14 3 83 120	Grimma, Stadt	8 130	3 690	4 440	5 957	3 051
14 3 83 130	Großbardau	372	255	117	635	328
14 3 83 140	Großbothen	735	478	257	1 280	689
14 3 83 160	Hohburg	709	508	201	1 140	620
14 3 83 180	Kühren-Burkartshain	537	327	210	1 060	559
14 3 83 190	Machern	2 176	1 402	774	2 578	1 273
14 3 83 210	Mutzschen, Stadt	594	340	254	845	432
14 3 83 220	Naunhof, Stadt	1 597	839	758	3 037	1 490
14 3 83 230	Nerchau, Stadt	624	349	275	1 488	780
14 3 83 240	Otterwisch	164	73	91	664	318
14 3 83 250	Parthenstein	548	382	166	1 227	661
14 3 83 290	Thallwitz	899	584	315	1 581	850
14 3 83 320	Thümmlitzwalde	781	490	291	1 279	718
14 3 83 330	Trebsen/Mulde, Stadt	953	601	352	1 536	812
14 3 83 340	Wurzen, Stadt	4 951	2 198	2 753	4 767	2 408
14 3 83 350	Zschadraß	948	489	459	1 269	669
14 3 89	Kreis Torgau-Oschatz	27 600	14 093	13 507	33 989	18 263
14 3 89 010	Arzberg	312	194	118	787	454
14 3 89 030	Beilrode	388	212	176	1 005	584
14 3 89 040	Belgern, Stadt	925	512	413	1 768	995
14 3 89 060	Cavertitz	574	385	189	991	530
14 3 89 080	Dahlen, Stadt	1 489	770	719	1 732	930

Regierungsbezirk Leipzig

	Arbeitslose am 31. Dezember 2003							Schlüssel- nummer
	insgesamt	und zwar						
weiblich		männlich	weiblich	im Alter von unter 25 Jahren	im Alter von 55 Jahren u. mehr	Langzeit- arbeitslose	Schwer- behinderte	
63	64	65	66	67	68	69	70	
1 309	926	467	459	69	109	456	25	14 3 79 260
437	175	99	76	29	9	73	.	14 3 79 280
1 016	330	174	156	31	44	133	13	14 3 79 290
25	10	6	4	.	.	3	.	14 3 79 320
372	180	93	87	18	15	82	8	14 3 79 350
957	894	432	462	69	105	447	24	14 3 79 360
521	266	141	125	23	13	134	6	14 3 79 370
440	346	183	163	39	36	166	13	14 3 79 430
3 871	1 616	889	727	128	209	671	52	14 3 79 450
2 446	1 087	592	495	89	139	485	41	14 3 79 460
302	186	76	110	18	6	82	.	14 3 79 500
534	433	219	214	36	69	226	10	14 3 79 530
728	545	285	260	46	68	257	18	14 3 79 580
593	498	235	263	41	45	256	11	14 3 79 640
616	372	190	182	43	39	176	11	14 3 79 660
1 511	820	447	373	67	102	399	28	14 3 79 750
22 550	11 407	5 900	5 507	1 243	896	4 661	164	14 3 83
1 418	805	397	408	62	59	354	9	14 3 83 020
662	245	126	119	28	21	105	3	14 3 83 030
978	430	219	211	51	30	145	3	14 3 83 040
1 574	489	268	221	37	37	185	10	14 3 83 055
1 733	651	354	297	73	51	247	10	14 3 83 060
826	563	274	289	58	64	245	9	14 3 83 070
674	359	204	155	37	21	151	.	14 3 83 100
2 906	1 792	918	874	200	140	785	29	14 3 83 120
307	142	69	73	18	8	72	.	14 3 83 130
591	345	164	181	39	39	132	4	14 3 83 140
520	220	109	111	17	18	88	3	14 3 83 160
501	272	132	140	35	21	97	.	14 3 83 180
1 305	401	197	204	44	30	144	.	14 3 83 190
413	244	141	103	26	15	92	3	14 3 83 210
1 547	648	327	321	67	45	288	13	14 3 83 220
708	376	196	180	42	27	149	4	14 3 83 230
346	117	60	57	12	8	45	.	14 3 83 240
566	259	125	134	25	22	89	4	14 3 83 250
731	307	161	146	33	24	109	7	14 3 83 290
561	355	187	168	48	30	135	6	14 3 83 320
724	403	204	199	60	37	160	4	14 3 83 330
2 359	1 693	902	791	200	117	756	31	14 3 83 340
600	291	166	125	31	32	88	3	14 3 83 350
15 726	9 131	4 513	4 618	878	678	4 047	151	14 3 89
333	250	129	121	25	10	102	4	14 3 89 010
421	314	147	167	34	16	128	7	14 3 89 030
773	520	253	267	42	36	241	9	14 3 89 040
461	215	104	111	13	17	77	3	14 3 89 060
802	403	208	195	41	31	175	5	14 3 89 080

Regierungsbezirk Leipzig

Schlüssel- nummer	Kreis Gemeinde	Bodenfläche nach Art der tatsächlichen Nutzung am 31.12. 2003 in ha		
		insgesamt	Siedlungs- und Verkehrsfläche	
			zusammen	Gebäude- und Freifläche
		71	72	73
Noch: Kreis Leipziger Land				
14 3 79 260	Groitzsch, Stadt	7 007	521	284
14 3 79 280	Großlehna	1 204	185	123
14 3 79 290	Großpösna	4 140	324	210
14 3 79 320	Heuersdorf	761	30	12
14 3 79 350	Kitzen	2 694	189	99
14 3 79 360	Kitzscher, Stadt	2 899	316	204
14 3 79 370	Kohren-Sahlis, Stadt	3 672	238	130
14 3 79 430	Lobstädt	2 427	177	92
14 3 79 450	Markkleeberg, Stadt	3 136	782	501
14 3 79 460	Markranstädt, Stadt	4 623	712	424
14 3 79 500	Narsdorf	2 449	171	96
14 3 79 530	Neukieritzsch	2 607	614	486
14 3 79 580	Pegau, Stadt	2 161	266	165
14 3 79 640	Regis-Breitingen, Stadt	1 874	553	187
14 3 79 660	Rötha, Stadt	1 788	193	101
14 3 79 750	Zwenkau, Stadt	4 621	565	382
14 3 83	Muldentalkreis	89 304	8 679	4 829
14 3 83 020	Bad Lausick, Stadt	6 979	616	376
14 3 83 030	Belgershain	2 277	198	101
14 3 83 040	Bennewitz	4 641	422	240
14 3 83 055	Borsdorf	1 556	328	200
14 3 83 060	Brandis, Stadt	3 481	555	337
14 3 83 070	Colditz, Stadt	3 349	315	162
14 3 83 100	Falkenhain	7 325	416	196
14 3 83 120	Grimma, Stadt	5 118	829	512
14 3 83 130	Großbardau	2 497	141	73
14 3 83 140	Großbothen	3 345	357	176
14 3 83 160	Hohburg	3 756	297	143
14 3 83 180	Kühren-Burkartshain	4 482	281	130
14 3 83 190	Machern	3 887	455	252
14 3 83 210	Mutzschen, Stadt	2 938	263	157
14 3 83 220	Naunhof, Stadt	3 949	488	264
14 3 83 230	Nerchau, Stadt	3 941	322	170
14 3 83 240	Otterwisch	2 274	139	65
14 3 83 250	Parthenstein	3 496	273	139
14 3 83 290	Thallwitz	5 300	408	227
14 3 83 320	Thümmelitzwalde	5 607	379	203
14 3 83 330	Trebsen/Mulde, Stadt	3 503	304	160
14 3 83 340	Wurzen, Stadt	2 355	635	410
14 3 83 350	Zschadraß	3 247	257	136
14 3 89	Kreis Torgau-Oschatz	116 754	8 069	4 174
14 3 89 010	Arzberg	5 824	318	171
14 3 89 030	Beilrode	3 618	219	90
14 3 89 040	Belgern, Stadt	8 370	534	262
14 3 89 060	Cavertitz	6 891	322	149
14 3 89 080	Dahlen, Stadt	7 168	452	229

Regierungsbezirk Leipzig

Bodenfläche nach Art der tatsächlichen Nutzung am 31.12. 2003 in ha					Schlüssel- nummer
Siedlungs- und Verkehrsfläche					
Betriebsfläche (ohne Abbau- und Bergbaufläche)	Erholungsfläche	Friedhofsfläche	Verkehrsfläche	darunter Straße, Weg, Platz	
74	75	76	77	78	
18	15	4	200	169	14 3 79 260
-	2	1	59	52	14 3 79 280
3	8	2	101	95	14 3 79 290
0	2	0	16	16	14 3 79 320
1	6	1	82	73	14 3 79 350
0	23	3	86	86	14 3 79 360
0	5	1	102	98	14 3 79 370
3	11	2	71	50	14 3 79 430
2	73	7	200	160	14 3 79 450
16	64	6	201	176	14 3 79 460
1	6	0	68	53	14 3 79 500
5	21	2	100	68	14 3 79 530
0	13	3	85	66	14 3 79 580
1	295	2	69	52	14 3 79 640
6	11	2	73	61	14 3 79 660
3	19	1	160	132	14 3 79 750
63	568	41	3 179	2 732	14 3 83
3	32	3	202	175	14 3 83 020
0	6	1	90	75	14 3 83 030
0	40	2	140	128	14 3 83 040
0	40	0	88	71	14 3 83 055
9	44	2	163	140	14 3 83 060
6	19	1	126	104	14 3 83 070
-	23	2	196	185	14 3 83 100
19	49	5	243	228	14 3 83 120
0	4	0	64	58	14 3 83 130
6	24	1	150	102	14 3 83 140
2	25	0	127	103	14 3 83 160
1	8	1	140	114	14 3 83 180
-	52	1	150	124	14 3 83 190
-	7	1	98	98	14 3 83 210
0	49	2	173	152	14 3 83 220
0	17	1	133	120	14 3 83 230
3	2	1	69	57	14 3 83 240
0	13	1	120	107	14 3 83 250
1	18	1	161	138	14 3 83 290
1	13	2	161	161	14 3 83 320
7	14	3	121	89	14 3 83 330
2	55	8	161	110	14 3 83 340
2	13	2	104	92	14 3 83 350
105	441	58	3 291	2 999	14 3 89
1	11	2	133	133	14 3 89 010
0	9	1	119	99	14 3 89 030
8	10	6	249	234	14 3 89 040
1	21	1	150	150	14 3 89 060
0	27	2	194	174	14 3 89 080

Regierungsbezirk Leipzig

Schlüssel- nummer	Kreis Gemeinde	Landwirtschaftliche Betriebe 2003			
		insgesamt	davon mit einer landwirtschaftlich genutzten Fläche von ... bis unter ... ha		
			unter 10	10 - 100	100 und mehr
		79	80	81	82
Noch: Kreis Leipziger Land					
14 3 79 260	Groitzsch, Stadt	27	10	9	8
14 3 79 280	Großlehna	5	1	3	1
14 3 79 290	Großpösna	6	3	2	1
14 3 79 320	Heuersdorf	-	-	-	-
14 3 79 350	Kitzen	22	9	9	4
14 3 79 360	Kitzscher, Stadt	9	3	5	1
14 3 79 370	Kohren-Sahlis, Stadt	27	12	9	6
14 3 79 430	Lobstädt	3	2	-	1
14 3 79 450	Markkleeberg, Stadt	8	5	2	1
14 3 79 460	Markranstädt, Stadt	25	10	9	6
14 3 79 500	Narsdorf	29	14	9	6
14 3 79 530	Neukieritzsch	4	3	-	1
14 3 79 580	Pegau, Stadt	11	5	6	-
14 3 79 640	Regis-Breitingen, Stadt	3	2	1	-
14 3 79 660	Rötha, Stadt	3	1	-	2
14 3 79 750	Zwenkau, Stadt	27	15	9	3
14 3 83	Muldentalkreis	330	126	119	85
14 3 83 020	Bad Lausick, Stadt	26	9	11	6
14 3 83 030	Belgershain	8	3	3	2
14 3 83 040	Bennewitz	15	5	7	3
14 3 83 055	Borsdorf	9	6	2	1
14 3 83 060	Brandis, Stadt	8	4	2	2
14 3 83 070	Colditz, Stadt	5	4	1	-
14 3 83 100	Falkenhain	28	6	12	10
14 3 83 120	Grimma, Stadt	22	9	7	6
14 3 83 130	Großbardau	8	4	1	3
14 3 83 140	Großbothen	14	3	6	5
14 3 83 160	Hohburg	14	6	6	2
14 3 83 180	Kühren-Burkartshain	21	7	8	6
14 3 83 190	Machern	10	5	5	-
14 3 83 210	Mutzschen, Stadt	17	1	11	5
14 3 83 220	Naunhof, Stadt	6	2	3	1
14 3 83 230	Nerchau, Stadt	20	9	7	4
14 3 83 240	Otterwisch	14	6	4	4
14 3 83 250	Parthenstein	10	3	5	2
14 3 83 290	Thallwitz	19	9	2	8
14 3 83 320	Thümmlitzwalde	15	6	4	5
14 3 83 330	Trebsen/Mulde, Stadt	12	6	2	4
14 3 83 340	Wurzen, Stadt	15	8	4	3
14 3 83 350	Zschadraß	14	5	6	3
14 3 89	Kreis Torgau-Oschatz	373	106	144	123
14 3 89 010	Arzberg	12	5	3	4
14 3 89 030	Beilrode	13	4	5	4
14 3 89 040	Belgern, Stadt	16	5	3	8
14 3 89 060	Cavertitz	17	4	7	6
14 3 89 080	Dahlen, Stadt	24	9	11	4

Regierungsbezirk Leipzig

Landwirtschaftliche Betriebe und landwirtschaftlich genutzte Fläche 2003 in ha								Schlüssel- nummer
insgesamt		darunter						
		Ackerland		Dauergrünland		Dauerkulturen		
Betriebe	Fläche	Betriebe	Fläche	Betriebe	Fläche	Betriebe	Fläche	
83	84	85	86	87	88	89	90	
27	6 188	23	5 444	17	.	1	.	14 3 79 260
5	320	5	257	4	63	-	-	14 3 79 280
6	393	3	.	6	.	-	-	14 3 79 290
-	-	-	-	-	-	-	-	14 3 79 320
22	4 596	21	4 501	11	93	-	-	14 3 79 350
9	263	7	187	9	76	-	-	14 3 79 360
27	2 603	19	2 314	24	275	3	14	14 3 79 370
3	.	3	.	2	.	-	-	14 3 79 430
8	.	7	.	3	87	1	.	14 3 79 450
25	3 126	22	3 001	12	.	2	.	14 3 79 460
29	3 339	26	3 093	28	.	1	.	14 3 79 500
4	156	1	.	3	.	-	-	14 3 79 530
11	229	11	200	5	29	-	-	14 3 79 580
3	.	3	.	2	.	-	-	14 3 79 640
3	.	2	.	2	.	-	-	14 3 79 660
27	2 605	25	2 400	15	.	2	.	14 3 79 750
330	54 383	269	47 831	247	6 006	15	542	14 3 83
26	5 106	20	4 493	23	.	1	.	14 3 83 020
8	469	7	418	8	51	-	-	14 3 83 030
15	.	10	.	13	768	1	.	14 3 83 040
9	.	7	.	4	28	1	.	14 3 83 055
8	622	6	553	5	70	-	-	14 3 83 060
5	26	5	.	4	.	-	-	14 3 83 070
28	4 981	26	4 584	21	.	1	.	14 3 83 100
22	4 172	20	3 479	16	693	-	-	14 3 83 120
8	.	6	.	6	169	-	-	14 3 83 130
14	3 034	13	2 909	11	125	-	-	14 3 83 140
14	1 549	12	.	11	176	1	.	14 3 83 160
21	3 430	19	3 033	15	.	2	.	14 3 83 180
10	142	8	125	3	17	-	-	14 3 83 190
17	3 384	13	3 057	11	.	1	.	14 3 83 210
6	.	6	.	2	.	-	-	14 3 83 220
20	1 810	18	1 618	17	192	-	-	14 3 83 230
14	1 159	11	888	10	271	-	-	14 3 83 240
10	1 353	4	1 201	6	.	1	.	14 3 83 250
19	5 028	16	4 425	17	603	-	-	14 3 83 290
15	4 220	11	3 688	14	218	3	314	14 3 83 320
12	1 163	10	1 056	10	108	-	-	14 3 83 330
15	1 772	14	1 342	6	.	2	.	14 3 83 340
14	1 074	7	716	14	.	1	.	14 3 83 350
373	72 710	315	63 221	280	8 420	15	1 063	14 3 89
12	4 352	12	3 774	8	.	1	.	14 3 89 010
13	2 654	11	2 276	9	378	-	-	14 3 89 030
16	4 606	13	4 253	12	352	-	-	14 3 89 040
17	3 046	14	2 723	15	323	-	-	14 3 89 060
24	5 347	17	4 625	23	722	-	-	14 3 89 080

Regierungsbezirk Leipzig

Schlüssel- nummer	Kreis Gemeinde	Ergebnis der allgemeinen Viehzählung vom 3. Mai 2003				
		Betriebe mit Rinder- haltung	Rinder		Betriebe mit Schweine- haltung	Schweine insgesamt
			insgesamt	darunter Michkühe		
		91	92	93	94	95
Noch: Kreis Leipziger Land						
14 3 79 260	Groitzsch, Stadt	13	2 727	.	8	.
14 3 79 280	Großlehna	2	.	-	5	225
14 3 79 290	Großpösna	2	.	.	2	.
14 3 79 320	Heuersdorf	-	-	-	-	-
14 3 79 350	Kitzen	17	2 453	1 060	17	2 382
14 3 79 360	Kitzscher, Stadt	8	.	.	5	48
14 3 79 370	Kohren-Sahlis, Stadt	17	2 824	.	5	.
14 3 79 430	Lobstädt	3	.	-	2	.
14 3 79 450	Markkleeberg, Stadt	2	.	.	2	.
14 3 79 460	Markranstädt, Stadt	9	366	.	9	136
14 3 79 500	Narsdorf	20	.	.	13	540
14 3 79 530	Neukieritzsch	1	.	-	1	.
14 3 79 580	Pegau, Stadt	4	65	-	4	147
14 3 79 640	Regis-Breitingen, Stadt	1	.	-	1	.
14 3 79 660	Rötha, Stadt	-	-	-	-	-
14 3 79 750	Zwenkau, Stadt	7	.	.	8	.
14 3 83	Muldentalkreis	138	21 191	7 589	83	40 757
14 3 83 020	Bad Lausick, Stadt	15	1 167	521	5	.
14 3 83 030	Belgershain	5	127	-	5	111
14 3 83 040	Bennewitz	6	1 694	776	2	.
14 3 83 055	Borsdorf	1	.	-	1	.
14 3 83 060	Brandis, Stadt	1	.	-	1	.
14 3 83 070	Colditz, Stadt	3	59	-	1	.
14 3 83 100	Falkenhain	9	1 892	1 176	6	5 856
14 3 83 120	Grimma, Stadt	11	2 573	.	7	22
14 3 83 130	Großbardau	3	475	.	1	.
14 3 83 140	Großbothen	6	932	458	2	.
14 3 83 160	Hohburg	6	.	.	4	.
14 3 83 180	Kühren-Burkartshain	7	671	306	4	7 460
14 3 83 190	Machern	2	.	-	2	.
14 3 83 210	Mutzschen, Stadt	6	1 155	.	4	25
14 3 83 220	Naunhof, Stadt	2	.	.	2	.
14 3 83 230	Nerchau, Stadt	7	223	-	11	.
14 3 83 240	Otterwisch	6	919	486	1	.
14 3 83 250	Parthenstein	6	602	.	4	.
14 3 83 290	Thallwitz	10	3 332	.	2	.
14 3 83 320	Thümmlitzwalde	9	1 414	.	6	5 809
14 3 83 330	Trebsen/Mulde, Stadt	4	579	.	4	.
14 3 83 340	Wurzen, Stadt	5	1 228	.	2	.
14 3 83 350	Zschadraß	8	830	373	6	.
14 3 89	Kreis Torgau-Oschatz	149	27 490	10 629	68	58 275
14 3 89 010	Arzberg	4	1 465	.	4	.
14 3 89 030	Beilrode	8	790	.	1	.
14 3 89 040	Belgern, Stadt	7	2 057	.	3	4 529
14 3 89 060	Cavertitz	9	1 147	.	1	.
14 3 89 080	Dahlen, Stadt	10	1 534	.	5	42

Regierungsbezirk Leipzig

Ergebnis der allgemeinen Viehzählung vom 3. Mai 2003							Schlüssel- nummer
Betriebe mit Hühner- haltung	Hühner insgesamt	Betriebe mit Pferde- haltung	Pferde insgesamt	Betriebe mit Schaf- haltung	Schafe insgesamt	dar. weibliche Schafe zur Zucht einschl. Jährlinge	
96	97	98	99	100	101	102	
9	.	7	39	6	479	.	14 3 79 260
3	116	4	12	1	.	.	14 3 79 280
2	.	4	47	3	1 488	734	14 3 79 290
-	-	-	-	-	-	-	14 3 79 320
9	217	5	10	2	.	.	14 3 79 350
3	.	2	.	2	.	.	14 3 79 360
9	179	6	13	2	.	.	14 3 79 370
2	.	1	.	2	.	.	14 3 79 430
-	-	1	.	1	.	.	14 3 79 450
9	264	5	49	3	.	.	14 3 79 460
9	118	4	14	3	14	6	14 3 79 500
2	.	2	.	-	-	-	14 3 79 530
5	105	1	.	1	.	.	14 3 79 580
1	.	1	.	1	.	.	14 3 79 640
-	-	-	-	1	.	.	14 3 79 660
8	296	5	16	4	269	.	14 3 79 750
87	.	61	612	55	10 254	6 676	14 3 83
4	90	4	23	6	2 059	1 226	14 3 83 020
3	.	1	.	-	-	-	14 3 83 030
4	.	4	94	4	.	.	14 3 83 040
1	.	2	.	1	.	.	14 3 83 055
-	-	1	.	1	.	.	14 3 83 060
4	100	2	.	-	-	-	14 3 83 070
8	216	5	19	2	.	.	14 3 83 100
6	.	7	112	4	26	.	14 3 83 120
1	.	3	9	3	150	84	14 3 83 130
4	.	1	.	2	.	.	14 3 83 140
6	.	3	.	4	.	.	14 3 83 160
5	.	1	.	2	.	.	14 3 83 180
1	.	2	.	-	-	-	14 3 83 190
3	60	4	16	2	.	.	14 3 83 210
3	.	-	-	1	.	-	14 3 83 220
9	489	3	12	7	161	105	14 3 83 230
4	98	5	24	3	.	.	14 3 83 240
2	.	3	32	2	.	.	14 3 83 250
6	.	4	20	2	.	.	14 3 83 290
6	136	1	.	4	90	61	14 3 83 320
-	-	1	.	1	.	.	14 3 83 330
3	83	1	.	-	-	-	14 3 83 340
4	84	3	.	4	.	.	14 3 83 350
74	.	78	726	61	20 194	13 610	14 3 89
2	.	2	.	5	1 654	997	14 3 89 010
1	.	3	10	-	-	-	14 3 89 030
2	.	3	11	3	.	.	14 3 89 040
3	.	5	.	4	.	.	14 3 89 060
5	113	10	84	5	2 547	1 640	14 3 89 080

Regierungsbezirk Leipzig

Schlüssel- nummer	Kreis Gemeinde	Verarbeitendes Gewerbe sowie Bergbau und Gewinnung			
		Betriebe	tätige Personen	darunter Arbeiter	geleistete Arbeitsstunden
					1 000 h
		103	104	105	106
Noch: Kreis Leipziger Land					
14 3 79 260	Groitzsch, Stadt	4	273	137	452
14 3 79 280	Großlehna	4	108	85	163
14 3 79 290	Großpösna	2	.	.	.
14 3 79 320	Heuersdorf	-	-	-	-
14 3 79 350	Kitzen	1	.	.	.
14 3 79 360	Kitzscher, Stadt	1	.	.	.
14 3 79 370	Kohren-Sahlis, Stadt	3	140	87	237
14 3 79 430	Lobstädt	-	-	-	-
14 3 79 450	Markkleeberg, Stadt	9	295	140	498
14 3 79 460	Markranstädt, Stadt	12	729	562	1 251
14 3 79 500	Narsdorf	1	.	.	.
14 3 79 530	Neukieritzsch	5	267	202	437
14 3 79 580	Pegau, Stadt	6	382	244	598
14 3 79 640	Regis-Breitingen, Stadt	4	668	543	1 000
14 3 79 660	Rötha, Stadt	1	.	.	.
14 3 79 750	Zwenkau, Stadt	8	555	198	1 031
14 3 83	Muldentalkreis	95	4 863	3 603	8 236
14 3 83 020	Bad Lausick, Stadt	3	200	158	353
14 3 83 030	Belgershain	1	.	.	.
14 3 83 040	Bennewitz	3	127	104	216
14 3 83 055	Borsdorf	2	.	.	.
14 3 83 060	Brandis, Stadt	4	226	178	357
14 3 83 070	Colditz, Stadt	5	258	178	431
14 3 83 100	Falkenhain	1	.	.	.
14 3 83 120	Grimma, Stadt	14	723	480	1 260
14 3 83 130	Großbardau	-	-	-	-
14 3 83 140	Großbothen	4	90	46	141
14 3 83 160	Hohburg	2	.	.	.
14 3 83 180	Kühren-Burkartshain	3	91	79	156
14 3 83 190	Machern	9	449	309	793
14 3 83 210	Mutzschen, Stadt	2	.	.	.
14 3 83 220	Naunhof, Stadt	4	92	74	167
14 3 83 230	Nerchau, Stadt	3	186	128	301
14 3 83 240	Otterwisch	1	.	.	.
14 3 83 250	Parthenstein	2	.	.	.
14 3 83 290	Thallwitz	7	276	208	523
14 3 83 320	Thümmlitzwalde	2	.	.	.
14 3 83 330	Trebsen/Mulde, Stadt	3	279	223	455
14 3 83 340	Wurzen, Stadt	18	1 167	867	1 816
14 3 83 350	Zschadraß	2	.	.	.
14 3 89	Kreis Torgau-Oschatz	66	4 379	3 358	7 317
14 3 89 010	Arzberg	-	-	-	-
14 3 89 030	Beilrode	-	-	-	-
14 3 89 040	Belgern, Stadt	5	243	186	397
14 3 89 060	Cavertitz	1	.	.	.
14 3 89 080	Dahlen, Stadt	1	.	.	.

Regierungsbezirk Leipzig

von Steinen und Erden 2003				Investitionen im Verarbeitenden Gewerbe 2002			Schlüssel- nummer
Bruttolohn- summe	Bruttogehalt- summe	Gesamt- umsatz	darunter Auslandsumsatz	Betriebe mit Investitionen	Bruttoanlageinvestitionen		
					insgesamt	je Beschäftigten	
					1 000 €	1 000 €	
107	108	109	110	111	112	113	
1 709	1 871	15 325	644	1	.	.	14 3 79 260
986	464	9 170	659	2	.	.	14 3 79 280
.	.	.	.	1	.	.	14 3 79 290
-	-	-	-	-	-	-	14 3 79 320
.	.	.	.	1	.	.	14 3 79 350
.	.	.	.	1	.	.	14 3 79 360
1 680	1 665	17 712	357	3	810	5 827	14 3 79 370
-	-	-	-	1	.	.	14 3 79 430
2 787	3 522	26 892	-	7	662	2 747	14 3 79 450
9 904	4 799	67 182	3 808	12	1 267	1 430	14 3 79 460
.	.	.	.	1	.	.	14 3 79 500
5 088	2 220	50 531	13 117	4	5 003	18 530	14 3 79 530
3 149	2 178	40 309	2 779	4	848	2 735	14 3 79 580
14 424	4 608	170 765	891	3	3 301	5 761	14 3 79 640
.	.	.	.	1	.	.	14 3 79 660
4 724	14 849	131 281	41 088	5	215	802	14 3 79 750
72 315	41 155	707 893	100 799	79	44 097	8 950	14 3 83
2 665	1 154	17 552	15	1	.	.	14 3 83 020
.	.	.	.	1	.	.	14 3 83 030
1 855	665	9 820	3 421	3	1 452	12 517	14 3 83 040
.	.	.	.	2	.	.	14 3 83 055
4 108	1 629	53 952	14 232	4	1 752	8 225	14 3 83 060
3 232	2 445	29 042	936	4	2 250	10 817	14 3 83 070
.	.	.	.	1	.	.	14 3 83 100
9 965	7 541	92 841	10 170	7	3 768	7 834	14 3 83 120
-	-	-	-	-	-	-	14 3 83 130
1 148	1 664	13 721	-	3	2 285	65 286	14 3 83 140
.	.	.	.	3	941	8 327	14 3 83 160
1 149	310	7 482	315	3	351	3 734	14 3 83 180
6 494	4 402	60 803	5 138	9	6 278	13 217	14 3 83 190
.	.	.	.	2	.	.	14 3 83 210
2 036	642	17 905	934	2	.	.	14 3 83 220
2 709	1 750	26 231	1 246	3	3 305	18 060	14 3 83 230
.	.	.	.	1	.	.	14 3 83 240
.	.	.	.	3	892	9 911	14 3 83 250
4 599	2 452	64 505	13 245	4	5 223	28 856	14 3 83 290
.	.	.	.	2	.	.	14 3 83 320
6 073	2 208	67 538	12 371	3	5 624	20 158	14 3 83 330
16 181	10 531	145 555	33 311	17	6 602	5 534	14 3 83 340
.	.	.	.	1	.	.	14 3 83 350
60 778	26 726	570 630	89 576	47	28 574	6 102	14 3 89
-	-	-	-	-	-	-	14 3 89 010
-	-	-	-	-	-	-	14 3 89 030
3 674	1 918	27 659	118	4	1 478	5 729	14 3 89 040
.	.	.	.	1	.	.	14 3 89 060
.	.	.	.	1	.	.	14 3 89 080

Regierungsbezirk Leipzig

Schlüssel- nummer	Kreis Gemeinde	Bauhauptgewerbe		
		Juni 2003 (Totalerhebung)		
		Betriebe	tätige Personen	Gesamtumsatz 2002 in 1 000 €
		114	115	116
Noch: Kreis Leipziger Land				
14 3 79 260	Groitzsch, Stadt	9	67	11 237
14 3 79 280	Großlehna	5	129	39 773
14 3 79 290	Großpösna	11	107	12 400
14 3 79 320	Heuersdorf	1	.	.
14 3 79 350	Kitzen	8	39	2 010
14 3 79 360	Kitzscher, Stadt	5	11	451
14 3 79 370	Kohren-Sahlis, Stadt	7	27	1 920
14 3 79 430	Lobstädt	5	27	1 406
14 3 79 450	Markkleeberg, Stadt	41	567	56 481
14 3 79 460	Markranstädt, Stadt	27	608	73 465
14 3 79 500	Narsdorf	5	67	3 651
14 3 79 530	Neukieritzsch	4	47	2 928
14 3 79 580	Pegau, Stadt	10	50	2 578
14 3 79 640	Regis-Breitingen, Stadt	3	.	.
14 3 79 660	Rötha, Stadt	5	63	4 227
14 3 79 750	Zwenkau, Stadt	20	212	10 193
14 3 83	Muldentalkreis	239	2 081	147 794
14 3 83 020	Bad Lausick, Stadt	14	186	11 835
14 3 83 030	Belgershain	7	28	1 624
14 3 83 040	Bennewitz	8	49	2 356
14 3 83 055	Borsdorf	20	219	14 568
14 3 83 060	Brandis, Stadt	23	168	14 138
14 3 83 070	Colditz, Stadt	7	45	2 549
14 3 83 100	Falkenhain	9	78	5 438
14 3 83 120	Grimma, Stadt	26	313	20 597
14 3 83 130	Großbardau	3	28	394
14 3 83 140	Großbothen	7	67	4 782
14 3 83 160	Hohburg	7	142	10 510
14 3 83 180	Kühren-Burkartshain	3	28	2 671
14 3 83 190	Machern	11	75	7 674
14 3 83 210	Mutzschen, Stadt	6	52	3 603
14 3 83 220	Naunhof, Stadt	23	215	18 560
14 3 83 230	Nerchau, Stadt	9	59	3 930
14 3 83 240	Otterwisch	4	14	613
14 3 83 250	Parthenstein	6	39	1 937
14 3 83 290	Thallwitz	4	20	575
14 3 83 320	Thümmlitzwalde	5	37	1 751
14 3 83 330	Trebsen/Mulde, Stadt	9	40	2 477
14 3 83 340	Wurzen, Stadt	22	155	13 373
14 3 83 350	Zschadraß	6	24	1 839
14 3 89	Kreis Torgau-Oschatz	153	1 852	167 328
14 3 89 010	Arzberg	1	.	.
14 3 89 030	Beilrode	4	73	3 470
14 3 89 040	Belgern, Stadt	14	137	9 297
14 3 89 060	Cavertitz	11	90	14 661
14 3 89 080	Dahlen, Stadt	7	65	5 703

Regierungsbezirk Leipzig

Ausbaugewerbe			Baugenehmigungen 2003				Schlüssel- nummer
Juni 2003 (Jährliche Erhebung)			Errichtung neuer Gebäude				
Betriebe	tätige Personen	Gesamtumsatz 2002 in 1 000 €	Wohn- gebäude	darunter mit		Nichtwohn- gebäude	
				1 Wohnung	2 Wohnungen		
117	118	119	120	121	122	123	
-	-	-	19	17	2	3	14 3 79 260
-	-	-	6	6	-	-	14 3 79 280
4	76	4 530	36	32	4	2	14 3 79 290
-	-	-	-	-	-	-	14 3 79 320
1	.	.	5	5	-	1	14 3 79 350
-	-	-	16	16	-	1	14 3 79 360
1	.	.	5	4	1	1	14 3 79 370
-	-	-	3	2	1	-	14 3 79 430
11	300	27 810	123	106	13	3	14 3 79 450
3	65	5 120	46	44	2	2	14 3 79 460
1	.	.	1	1	-	-	14 3 79 500
-	-	-	6	6	-	2	14 3 79 530
-	-	-	9	9	-	2	14 3 79 580
-	-	-	6	5	1	-	14 3 79 640
-	-	-	8	8	-	2	14 3 79 660
6	114	15 603	26	24	2	5	14 3 79 750
41	1 037	56 111	282	257	21	46	14 3 83
7	307	13 242	25	24	-	3	14 3 83 020
-	-	-	6	6	-	2	14 3 83 030
4	51	2 393	11	11	-	-	14 3 83 040
2	.	.	54	50	4	-	14 3 83 055
2	.	.	38	37	1	2	14 3 83 060
1	.	.	5	2	2	1	14 3 83 070
-	-	-	1	1	-	-	14 3 83 100
9	184	12 740	44	37	6	12	14 3 83 120
1	.	.	3	2	1	-	14 3 83 130
-	-	-	3	3	-	2	14 3 83 140
2	.	.	4	4	-	-	14 3 83 160
-	-	-	2	2	-	-	14 3 83 180
3	104	6 286	18	16	2	1	14 3 83 190
3	46	4 978	-	-	-	1	14 3 83 210
2	.	.	18	16	1	5	14 3 83 220
-	-	-	1	1	-	1	14 3 83 230
-	-	-	1	1	-	1	14 3 83 240
1	.	.	19	17	2	4	14 3 83 250
1	.	.	3	3	-	-	14 3 83 290
-	-	-	4	3	1	1	14 3 83 320
-	-	-	5	5	-	8	14 3 83 330
2	.	.	5	4	1	2	14 3 83 340
1	.	.	12	12	-	-	14 3 83 350
41	881	62 549	139	130	6	48	14 3 89
-	-	-	1	1	-	3	14 3 89 010
-	-	-	3	3	-	-	14 3 89 030
-	-	-	8	7	1	2	14 3 89 040
2	.	.	5	5	-	1	14 3 89 060
3	51	3 653	4	4	-	2	14 3 89 080

Regierungsbezirk Leipzig

Schlüssel- nummer	Kreis Gemeinde	Baugenehmigungen 2003					Wohnfläche in m²
		Wohnungen in Wohn- und Nichtwohnggeb.	davon mit ... Räumen				
			1 und 2	3	4	5 und mehr	
		124	125	126	127	128	129
Noch: Kreis Leipziger Land							
14 3 79 260	Groitzsch, Stadt	21	-	2	2	17	2 459
14 3 79 280	Großlehna	8	-	-	-2	10	1 092
14 3 79 290	Großpösna	40	-1	3	5	33	4 991
14 3 79 320	Heuersdorf	-	-	-	-	-	-
14 3 79 350	Kitzen	6	-	2	1	3	641
14 3 79 360	Kitzscher, Stadt	17	-	-1	2	16	2 047
14 3 79 370	Kohren-Sahlis, Stadt	15	4	-	4	7	1 454
14 3 79 430	Lobstädt	5	-	-	1	4	505
14 3 79 450	Markkleeberg, Stadt	147	3	8	27	109	19 304
14 3 79 460	Markranstädt, Stadt	50	1	2	4	43	5 915
14 3 79 500	Narsdorf	1	-	-	-	1	140
14 3 79 530	Neukieritzsch	6	-	-	-	6	683
14 3 79 580	Pegau, Stadt	11	-	-	-	11	1 327
14 3 79 640	Regis-Breitingen, Stadt	8	1	-	-	7	913
14 3 79 660	Rötha, Stadt	16	-1	1	3	13	1 788
14 3 79 750	Zwenkau, Stadt	32	-	5	3	24	3 630
14 3 83	Muldentalkreis	431	66	50	61	254	47 439
14 3 83 020	Bad Lausick, Stadt	39	6	6	7	20	4 090
14 3 83 030	Belgershain	9	-	1	2	6	1 183
14 3 83 040	Bennewitz	14	1	3	1	9	1 621
14 3 83 055	Borsdorf	58	-	2	7	49	6 578
14 3 83 060	Brandis, Stadt	39	-	3	2	34	4 742
14 3 83 070	Colditz, Stadt	11	1	3	3	4	977
14 3 83 100	Falkenhain	1	-	-	-	1	101
14 3 83 120	Grimma, Stadt	125	50	21	15	39	11 497
14 3 83 130	Großbardau	7	-	1	2	4	820
14 3 83 140	Großbothen	9	2	2	1	4	913
14 3 83 160	Hohburg	4	-	-	2	2	501
14 3 83 180	Kühren-Burkartshain	4	-	-	1	3	499
14 3 83 190	Machern	21	-	3	4	14	2 660
14 3 83 210	Mutzschen, Stadt	6	4	1	1	-	271
14 3 83 220	Naunhof, Stadt	21	-	2	4	15	2 663
14 3 83 230	Nerchau, Stadt	1	-	-	-	1	152
14 3 83 240	Otterwisch	3	-	1	2	-	462
14 3 83 250	Parthenstein	23	2	2	1	18	2 926
14 3 83 290	Thallwitz	3	-	-1	-	4	526
14 3 83 320	Thümmnitzwalde	5	-	-	1	4	613
14 3 83 330	Trebsen/Mulde, Stadt	10	-	-1	3	8	1 333
14 3 83 340	Wurzen, Stadt	6	-	1	-	5	674
14 3 83 350	Zschadraß	12	-	-	2	10	1 637
14 3 89	Kreis Torgau-Oschatz	191	3	23	13	152	24 399
14 3 89 010	Arzberg	1	-1	1	-	1	168
14 3 89 030	Beilrode	3	-	-	-	3	374
14 3 89 040	Belgern, Stadt	10	-	-	2	8	1 362
14 3 89 060	Cavertitz	5	-	-	-	5	596
14 3 89 080	Dahlen, Stadt	6	-	-1	1	6	829

Regierungsbezirk Leipzig

Baufertigstellungen 2003									Schlüssel- nummer
Errichtung neuer Gebäude			Wohnungen in Wohn- und Nichtwohngeb.	davon mit ... Räumen				Wohnfläche in m²	
Wohn- gebäude	dar. mit 1 und 2 Wohnungen	Nichtwohn- gebäude		1 und 2	3	4	5 und mehr		
130	131	132	133	134	135	136	137	138	
10	10	3	10	-	1	-1	10	1 425	14 3 79 260
11	11	1	16	1	1	2	12	1 647	14 3 79 280
25	25	3	30	-	1	2	27	4 090	14 3 79 290
-	-	-	-	-	-	-	-	-	14 3 79 320
4	4	1	9	1	4	4	-	834	14 3 79 350
9	9	2	11	-	-	1	10	1 487	14 3 79 360
5	5	1	8	1	-	-	7	1 008	14 3 79 370
8	7	-	12	2	3	-1	8	998	14 3 79 430
104	99	10	132	-3	-15	33	117	17 481	14 3 79 450
62	62	7	65	-	-	14	51	8 356	14 3 79 460
-	-	-	-	-	-	-	-	71	14 3 79 500
5	5	3	5	-	-	-	5	585	14 3 79 530
12	12	1	14	-	1	2	11	1 491	14 3 79 580
7	7	1	9	-	1	2	6	978	14 3 79 640
9	9	2	15	-1	2	4	10	2 158	14 3 79 660
28	28	5	36	-2	-4	14	28	4 431	14 3 79 750
157	154	25	282	53	29	51	149	28 441	14 3 83
15	14	5	31	3	6	7	15	2 725	14 3 83 020
8	8	1	15	2	2	3	8	1 853	14 3 83 030
5	5	-	5	-	1	-	4	584	14 3 83 040
20	20	-	22	-	-	5	17	2 548	14 3 83 055
11	11	-	12	-	-	1	11	1 485	14 3 83 060
2	2	2	3	-	-	-	3	365	14 3 83 070
2	2	-	3	1	-	-	2	290	14 3 83 100
25	25	5	96	48	14	11	23	7 241	14 3 83 120
4	4	-	4	-	-	1	3	489	14 3 83 130
4	4	-	4	-1	1	-1	5	753	14 3 83 140
-	-	-	-	-	-	-	-	-	14 3 83 160
2	2	-	2	-	-	-	2	219	14 3 83 180
9	9	-	10	-	1	3	6	1 154	14 3 83 190
3	3	2	5	-	-	1	4	587	14 3 83 210
16	14	2	23	-	-	9	14	2 823	14 3 83 220
-	-	-	4	-	1	1	2	458	14 3 83 230
-	-	-	-	-	-	-	-	-	14 3 83 240
16	16	2	19	-	1	4	14	2 032	14 3 83 250
1	1	-	1	-	-	-	1	139	14 3 83 290
5	5	-	6	-	-	2	4	682	14 3 83 320
1	1	3	1	-	-	-1	2	211	14 3 83 330
3	3	1	5	-	1	2	2	442	14 3 83 340
5	5	2	11	-	1	3	7	1 361	14 3 83 350
96	93	49	148	5	22	13	108	17 690	14 3 89
-	-	4	1	-	-	1	-	59	14 3 89 010
1	1	-	1	-	-	-	1	111	14 3 89 030
4	4	-	9	3	3	1	2	1 031	14 3 89 040
4	4	3	5	-	-1	-	6	701	14 3 89 060
7	7	3	9	-	-	2	7	976	14 3 89 080

Regierungsbezirk Leipzig

Schlüssel- nummer	Kreis Gemeinde	Fortschreibung des Gebäude- und Wohnungsbestandes				
		Bestand an Wohnge- bäuden	darunter mit 1 oder 2 Wohnungen	Bestand an Wohnungen in		
				insge- samt	davon mit ... Räumen	
					1	2
		139	140	141	142	143
Noch: Kreis Leipziger Land						
14 3 79 260	Groitzsch, Stadt	1 991	1 590	4 204	21	128
14 3 79 280	Großlehna	713	655	1 122	4	41
14 3 79 290	Großpösna	1 652	1 615	2 057	21	47
14 3 79 320	Heuersdorf	107	100	146	-	2
14 3 79 350	Kitzen	657	632	872	3	28
14 3 79 360	Kitzscher, Stadt	1 210	913	3 422	57	166
14 3 79 370	Kohren-Sahlis, Stadt	875	803	1 368	4	32
14 3 79 430	Lobstädt	671	521	1 429	1	53
14 3 79 450	Markkleeberg, Stadt	3 794	2 661	11 450	101	406
14 3 79 460	Markranstädt, Stadt	2 951	2 427	6 690	102	344
14 3 79 500	Narsdorf	500	456	865	1	20
14 3 79 530	Neukieritzsch	586	375	2 064	3	193
14 3 79 580	Pegau, Stadt	1 057	754	2 728	5	171
14 3 79 640	Regis-Breitingen, Stadt	943	736	2 176	2	67
14 3 79 660	Rötha, Stadt	901	668	2 095	45	47
14 3 79 750	Zwenkau, Stadt	2 158	1 720	4 638	23	253
14 3 83	Muldentalkreis	31 085	26 364	62 942	684	2 966
14 3 83 020	Bad Lausick, Stadt	2 174	1 875	4 201	8	179
14 3 83 030	Belgershain	917	826	1 483	4	50
14 3 83 040	Bennewitz	1 398	1 247	2 304	13	75
14 3 83 055	Borsdorf	1 450	1 230	2 878	62	68
14 3 83 060	Brandis, Stadt	2 452	2 107	4 840	67	420
14 3 83 070	Colditz, Stadt	1 150	811	3 011	3	126
14 3 83 100	Falkenhain	1 071	1 011	1 651	5	56
14 3 83 120	Grimma, Stadt	3 371	2 465	9 607	212	651
14 3 83 130	Großbardau	492	463	737	3	9
14 3 83 140	Großbothen	1 106	1 021	1 646	4	46
14 3 83 160	Hohburg	824	768	1 253	2	41
14 3 83 180	Kühren-Burkartshain	805	757	1 188	6	27
14 3 83 190	Machern	1 673	1 538	2 630	11	128
14 3 83 210	Mutzschen, Stadt	655	585	1 069	3	25
14 3 83 220	Naunhof, Stadt	2 118	1 868	3 943	24	171
14 3 83 230	Nerchau, Stadt	1 260	1 155	1 981	6	41
14 3 83 240	Otterwisch	426	395	635	1	14
14 3 83 250	Parthenstein	1 139	1 085	1 586	1	32
14 3 83 290	Thallwitz	1 115	1 029	1 732	8	57
14 3 83 320	Thümlitzwalde	919	843	1 512	-	56
14 3 83 330	Trebsen/Mulde, Stadt	1 176	1 046	2 054	21	95
14 3 83 340	Wurzen, Stadt	2 430	1 358	9 416	196	556
14 3 83 350	Zschadraß	964	881	1 585	24	43
14 3 89	Kreis Torgau-Oschatz	23 329	19 901	47 091	292	2 274
14 3 89 010	Arzberg	747	697	1 139	25	29
14 3 89 030	Beilrode	755	689	1 258	3	39
14 3 89 040	Belgern, Stadt	1 513	1 364	2 477	43	124
14 3 89 060	Cavertitz	753	697	1 107	3	31
14 3 89 080	Dahlen, Stadt	1 457	1 317	2 327	10	78

Regierungsbezirk Leipzig

am 31. Dezember 2003							Wohnungen je 1 000 Einwohner	Schlüssel- nummer
Wohn- und Nichtwohngebäuden								
davon mit ... Räumen					Wohnfläche in 1 000 m²			
3	4	5	6	7 und mehr	darin Räume			
144	145	146	147	148	149	150	151	
902	1 692	871	333	257	1 942	3 093	485	14 3 79 260
269	350	234	129	95	740	854	451	14 3 79 280
229	535	574	376	275	2 181	1 975	370	14 3 79 290
23	45	39	20	17	127	127	1 007	14 3 79 320
124	211	289	112	105	803	783	419	14 3 79 350
869	1 358	653	212	107	821	2 245	542	14 3 79 360
268	383	333	186	162	1 247	1 131	436	14 3 79 370
418	457	305	118	77	587	1 027	525	14 3 79 430
2 350	3 673	2 804	1 378	738	5 628	8 526	491	14 3 79 450
1 901	2 081	1 308	608	346	2 697	4 992	512	14 3 79 460
132	243	225	134	110	859	721	447	14 3 79 500
643	733	365	79	48	362	1 276	565	14 3 79 530
757	998	505	184	108	817	1 891	564	14 3 79 580
484	929	440	141	113	892	1 510	513	14 3 79 640
601	683	506	140	73	551	1 490	509	14 3 79 660
1 283	1 492	896	407	284	2 200	3 393	518	14 3 79 750
14 086	21 799	12 505	6 537	4 365	33 835	48 079	472	14 3 83
836	1 403	903	502	370	2 888	3 286	465	14 3 83 020
224	417	418	214	156	1 215	1 311	417	14 3 83 030
418	784	528	293	193	1 526	1 857	437	14 3 83 040
583	1 092	564	305	204	1 581	2 337	348	14 3 83 055
1 121	1 587	863	443	339	2 665	3 690	494	14 3 83 060
899	1 123	511	227	122	923	2 057	564	14 3 83 070
290	430	430	261	179	1 410	1 395	408	14 3 83 100
2 510	3 618	1 530	705	381	2 961	6 603	530	14 3 83 120
134	172	212	115	92	706	651	413	14 3 83 130
254	489	424	264	165	1 265	1 382	449	14 3 83 140
220	396	298	166	130	1 012	1 039	406	14 3 83 160
180	356	315	174	130	1 003	992	404	14 3 83 180
407	870	646	340	228	1 787	2 299	391	14 3 83 190
161	328	291	141	120	907	876	441	14 3 83 210
879	1 230	868	466	305	2 381	3 220	448	14 3 83 220
410	695	432	231	166	1 261	1 542	469	14 3 83 230
72	197	176	105	70	528	568	406	14 3 83 240
170	476	455	277	175	1 364	1 451	420	14 3 83 250
271	512	460	254	170	1 307	1 426	438	14 3 83 290
207	478	406	188	177	1 372	1 251	425	14 3 83 320
413	746	426	223	130	1 002	1 546	473	14 3 83 330
3 109	3 920	994	440	201	1 510	6 015	613	14 3 83 340
318	480	355	203	162	1 261	1 285	421	14 3 83 350
10 602	15 952	9 741	4 772	3 458	26 474	36 394	478	14 3 89
230	372	281	125	77	583	932	488	14 3 89 010
292	339	333	151	101	747	1 032	457	14 3 89 030
487	744	573	278	228	1 756	2 029	474	14 3 89 040
186	302	293	158	134	1 048	963	424	14 3 89 060
431	679	537	337	255	1 931	1 911	451	14 3 89 080

Regierungsbezirk Leipzig

Schlüssel- nummer	Kreis Gemeinde	Tourismus 2003				Straßenver- kehrsunfälle insgesamt (ohne sonst.)
		geöffnete Beherber- gungsstätten	angebotene Gästebetten	Ankünfte	Übernach- tungen	
		152	153	154	155	156
Noch: Kreis Leipziger Land						
14 3 79 260	Groitzsch, Stadt	3	45	2 160	4 125	53
14 3 79 280	Großlehna	-	-	-	-	8
14 3 79 290	Großpösna	1	.	.	.	39
14 3 79 320	Heuersdorf	-	-	-	-	1
14 3 79 350	Kitzen	-	-	-	-	6
14 3 79 360	Kitzsch, Stadt	-	-	-	-	32
14 3 79 370	Kohren-Sahlis, Stadt	4	67	2 155	3 404	17
14 3 79 430	Lobstädt	-	-	-	-	12
14 3 79 450	Markkleeberg, Stadt	4	380	25 267	47 168	103
14 3 79 460	Markranstädt, Stadt	5	185	8 376	14 953	87
14 3 79 500	Narsdorf	1	.	.	.	8
14 3 79 530	Neukieritzsch	-	-	-	-	27
14 3 79 580	Pegau, Stadt	1	.	.	.	13
14 3 79 640	Regis-Breitingen, Stadt	1	.	-	-	18
14 3 79 660	Rötha, Stadt	1	.	.	.	15
14 3 79 750	Zwenkau, Stadt	1	.	.	.	51
14 3 83	Muldentalkreis	57	2 692	75 917	399 635	780
14 3 83 020	Bad Lausick, Stadt	8	872	21 663	208 311	51
14 3 83 030	Belgershain	2	.	.	.	20
14 3 83 040	Bennewitz	3	260	3 072	74 045	46
14 3 83 055	Borsdorf	-	-	-	-	31
14 3 83 060	Brandis, Stadt	3	95	3 045	6 217	40
14 3 83 070	Colditz, Stadt	5	114	3 251	7 388	30
14 3 83 100	Falkenhain	3	76	1 267	2 810	13
14 3 83 120	Grimma, Stadt	7	271	15 285	25 004	131
14 3 83 130	Großbardau	-	-	-	-	18
14 3 83 140	Großbothen	1	.	.	.	23
14 3 83 160	Hohburg	2	.	.	.	14
14 3 83 180	Kühren-Burkartshain	1	.	.	.	25
14 3 83 190	Machern	5	241	6 967	10 158	33
14 3 83 210	Mutzschen, Stadt	1	.	.	.	37
14 3 83 220	Naunhof, Stadt	6	235	7 599	43 912	69
14 3 83 230	Nerchau, Stadt	1	.	.	.	23
14 3 83 240	Otterwisch	-	-	-	-	6
14 3 83 250	Parthenstein	1	.	.	.	23
14 3 83 290	Thallwitz	2	.	.	.	24
14 3 83 320	Thümmelitzwalde	2	.	.	.	16
14 3 83 330	Trebsen/Mulde, Stadt	1	.	.	.	18
14 3 83 340	Wurzen, Stadt	2	.	.	.	76
14 3 83 350	Zschadraß	1	.	.	.	13
14 3 89	Kreis Torgau-Oschatz	47	2 126	58 860	229 675	653
14 3 89 010	Arzberg	2	.	.	.	22
14 3 89 030	Beilrode	1	.	.	.	17
14 3 89 040	Belgern, Stadt	5	154	5 198	7 389	15
14 3 89 060	Cavertitz	5	284	7 846	16 362	12
14 3 89 080	Dahlen, Stadt	8	775	13 541	151 755	45

Regierungsbezirk Leipzig

Schwerwiegende Unfälle mit Sachschaden 2003		Straßenverkehrsunfälle mit Personenschaden 2003				Kraftfahrzeugbestand am 1. Januar 2004			Schlüsselnummer
im engeren Sinne	unter Alkoholeinwirkung	insgesamt	verunglückte Personen			insgesamt	darunter		
			Getötete	Schwer-verletzte	Leicht-verletzte		Pkw	Krafträder	
157	158	159	160	161	162	163	164	165	
11	1	41	2	11	44	5 236	4 500	245	14 3 79 260
-	-	8	-	3	7	1 673	1 418	93	14 3 79 280
10	1	28	1	8	29	4 020	3 343	202	14 3 79 290
-	-	1	-	-	2	44	40	.	14 3 79 320
4	1	1	-	1	1	1 630	1 330	79	14 3 79 350
8	2	22	-	8	18	3 941	3 496	174	14 3 79 360
7	-	10	-	-	14	2 231	1 801	128	14 3 79 370
-	1	11	-	3	10	1 723	1 520	85	14 3 79 430
16	10	77	1	19	79	13 727	11 963	473	14 3 79 450
12	3	72	1	25	86	8 581	7 244	404	14 3 79 460
6	-	2	-	1	1	1 429	1 159	56	14 3 79 500
7	2	18	1	6	12	2 021	1 860	68	14 3 79 530
2	1	10	-	2	15	2 894	2 431	130	14 3 79 580
2	2	14	1	3	16	2 646	2 332	137	14 3 79 640
2	1	12	-	2	11	2 445	2 138	97	14 3 79 660
8	2	41	1	8	43	5 917	4 977	284	14 3 79 750
209	29	542	14	211	471	92 490	78 446	4 388	14 3 83
14	2	35	2	13	28	5 968	4 975	288	14 3 83 020
6	1	13	-	8	10	2 708	2 363	144	14 3 83 030
14	2	30	2	12	29	4 085	3 453	208	14 3 83 040
13	2	16	-	9	14	5 014	4 455	214	14 3 83 055
12	-	28	1	8	21	6 725	5 863	312	14 3 83 060
4	2	24	-	9	20	3 337	2 897	156	14 3 83 070
3	-	10	1	8	7	3 044	2 551	143	14 3 83 100
29	5	97	1	34	89	12 008	10 294	506	14 3 83 120
5	-	13	-	2	16	1 403	1 178	65	14 3 83 130
10	3	10	1	2	10	2 903	2 311	150	14 3 83 140
4	-	10	-	8	7	2 331	1 931	140	14 3 83 160
5	-	20	1	8	21	2 198	1 794	105	14 3 83 180
5	1	27	-	15	20	5 256	4 338	258	14 3 83 190
14	-	23	-	10	20	1 711	1 373	72	14 3 83 210
21	1	47	1	15	46	6 086	5 123	311	14 3 83 220
10	1	12	1	10	3	2 701	2 289	135	14 3 83 230
3	2	1	-	-	1	1 198	1 001	68	14 3 83 240
3	2	18	1	2	21	2 840	2 418	147	14 3 83 250
7	1	16	1	7	13	2 836	2 370	166	14 3 83 290
3	1	12	-	7	10	2 765	2 261	161	14 3 83 320
2	-	16	1	6	13	2 929	2 526	116	14 3 83 330
16	2	58	-	15	47	8 638	7 535	358	14 3 83 340
6	1	6	-	3	5	2 437	2 057	127	14 3 83 350
252	30	371	21	176	296	67 641	56 338	3 396	14 3 89
10	-	12	-	7	9	1 682	1 361	103	14 3 89 010
12	1	4	-	2	2	1 882	1 626	100	14 3 89 030
5	2	8	-	6	4	3 433	2 907	148	14 3 89 040
4	1	7	-	3	5	2 224	1 770	104	14 3 89 060
15	2	28	1	19	22	3 795	3 225	195	14 3 89 080

Regierungsbezirk Leipzig

Schlüssel- nummer	Kreis Gemeinde	Ist-Aufkommen an Gemeindesteuern 2003 in 1 000 €				
		Grund- steuer A	Grund- steuer B	Gewerbe- steuer	Gemeindeanteil an der Ein- kommensteuer	Gemeindeanteil an der Umsatzsteuer
		166	167	168	169	170
Noch: Kreis Leipziger Land						
14 3 79 260	Groitzsch, Stadt	72	607	255	515	112
14 3 79 280	Großlehna	21	179	833	169	38
14 3 79 290	Großpösna	29	538	789	553	190
14 3 79 320	Heuersdorf	4	16	1	8	0
14 3 79 350	Kitzen	39	112	64	161	37
14 3 79 360	Kitzscher, Stadt	26	306	184	466	72
14 3 79 370	Kohren-Sahlis, Stadt	54	178	264	186	43
14 3 79 430	Lobstädt	12	198	24	141	26
14 3 79 450	Markkleeberg, Stadt	-5	2 106	2 696	2 661	1 075
14 3 79 460	Markranstädt, Stadt	79	1 127	2 190	1 378	550
14 3 79 500	Narsdorf	38	145	36	116	90
14 3 79 530	Neukieritzsch	15	454	3 184	348	98
14 3 79 580	Pegau, Stadt	36	365	101	301	92
14 3 79 640	Regis-Breitingen, Stadt	16	276	343	242	46
14 3 79 660	Rötha, Stadt	16	302	328	248	44
14 3 79 750	Zwenkau, Stadt	43	815	673	757	279
14 3 83	Muldentalkreis	1 071	10 413	15 101	10 614	4 034
14 3 83 020	Bad Lausick, Stadt	81	746	258	623	204
14 3 83 030	Belgershain	27	212	636	394	55
14 3 83 040	Bennewitz	54	452	208	390	51
14 3 83 055	Borsdorf	19	553	480	993	140
14 3 83 060	Brandis, Stadt	29	858	2 820	867	274
14 3 83 070	Colditz, Stadt	22	448	1 018	352	133
14 3 83 100	Falkenhain	70	270	197	213	75
14 3 83 120	Grimma, Stadt	109	1 520	2 465	1 498	1 030
14 3 83 130	Großbardau	28	121	153	106	38
14 3 83 140	Großbothen	30	284	109	235	73
14 3 83 160	Hohburg	43	183	200	182	107
14 3 83 180	Kühren-Burkartshain	58	183	238	167	47
14 3 83 190	Machern	39	666	1 766	777	266
14 3 83 210	Mutzschen, Stadt	48	143	124	168	45
14 3 83 220	Naunhof, Stadt	34	656	390	793	168
14 3 83 230	Nerchau, Stadt	55	300	140	245	72
14 3 83 240	Otterwisch	26	115	57	108	11
14 3 83 250	Parthenstein	36	284	310	312	153
14 3 83 290	Thallwitz	75	283	625	250	246
14 3 83 320	Thümmnitzwalde	80	248	132	215	151
14 3 83 330	Trebsen/Mulde, Stadt	32	330	810	302	149
14 3 83 340	Wurzen, Stadt	24	1 378	1 906	1 182	532
14 3 83 350	Zschadraß	53	183	59	241	14
14 3 89	Kreis Torgau-Oschatz	1 055	7 086	7 965	6 455	2 212
14 3 89 010	Arzberg	78	130	2	127	18
14 3 89 030	Beilrode	25	151	155	162	18
14 3 89 040	Belgern, Stadt	71	391	43	278	100
14 3 89 060	Cavertitz	60	155	109	152	19
14 3 89 080	Dahlen, Stadt	61	339	218	293	121

Regierungsbezirk Leipzig

Hebesätze in %			Realsteuer- aufbringungs- kraft 2003	Steuereinnahmekraft 2003		Schuldenstand am 31.12.2003		Personal- stand am 30. Juni 2003	Schlüssel- nummer
Grund- steuer A	Grund- steuer B	Gewerbe- steuer		insgesamt	je Einwohner	insgesamt	je Einwohner		
				1 000 €	1 000 €	€	1 000 €		
171	172	173	174	175	176	177	178	179	
270	360	350	1 086	1 656	190	3 486	401	107	14 3 79 260
280	370	380	1 127	1 162	468	582	234	4	14 3 79 280
275	360	350	1 585	2 153	390	2 681	486	51	14 3 79 290
300	350	370	24	32	205	188	1 205	2	14 3 79 320
250	330	350	263	447	215	-	-	5	14 3 79 350
270	355	370	594	1 093	170	2 420	377	86	14 3 79 360
320	350	380	547	722	228	3 795	1 198	34	14 3 79 370
275	360	370	270	433	158	4 383	1 604	21	14 3 79 430
250	380	420	4 962	8 198	355	13 731	594	200	14 3 79 450
280	370	380	3 730	5 208	399	7 781	596	68	14 3 79 460
280	370	400	241	440	226	1 371	705	17	14 3 79 500
270	350	360	4 197	3 954	1 078	1 907	520	43	14 3 79 530
300	360	350	579	949	194	3 297	673	45	14 3 79 580
300	350	370	728	943	222	2 313	545	41	14 3 79 640
350	380	400	684	912	226	3 149	779	52	14 3 79 660
300	370	370	1 715	2 608	292	9 997	1 119	75	14 3 79 750
306	388	388	28 284	39 895	298	163 708	1 224	2 582	14 3 83
350	400	375	1 133	1 907	212	14 129	1 567	55	14 3 83 020
300	350	370	987	1 301	364	2 776	777	8	14 3 83 030
400	400	350	757	1 152	217	4 140	781	98	14 3 83 040
300	330	400	1 216	2 256	279	5 114	632	59	14 3 83 055
300	380	380	4 029	4 591	467	9 834	999	74	14 3 83 060
335	420	370	1 598	1 869	344	11 647	2 145	40	14 3 83 070
275	420	380	557	804	197	3 950	969	39	14 3 83 100
300	400	400	4 235	6 282	345	16 093	884	230	14 3 83 120
300	350	400	330	445	250	2 994	1 681	14	14 3 83 130
300	400	400	439	726	197	3 233	878	52	14 3 83 140
300	350	430	452	704	228	1 338	433	45	14 3 83 160
300	400	400	492	660	224	3 447	1 170	68	14 3 83 180
300	400	400	2 553	3 252	485	13 728	2 049	75	14 3 83 190
300	390	390	330	519	211	2 570	1 043	46	14 3 83 210
300	370	340	1 249	2 121	240	7 034	796	122	14 3 83 220
285	420	400	500	789	185	2 087	490	45	14 3 83 230
350	450	330	199	305	193	678	428	19	14 3 83 240
300	360	390	694	1 097	292	183	49	37	14 3 83 250
350	400	370	1 054	1 419	354	3 701	924	81	14 3 83 290
265	370	400	504	844	236	1 933	541	35	14 3 83 320
290	390	400	1 220	1 513	344	958	218	25	14 3 83 330
300	400	400	3 430	4 772	310	10 280	667	173	14 3 83 340
300	365	375	326	569	152	1 222	326	21	14 3 83 350
282	373	373	17 838	24 842	251	107 424	1 087	1 788	14 3 89
300	390	380	217	362	155	1 573	672	21	14 3 89 010
300	360	380	369	516	184	1 315	469	54	14 3 89 030
300	360	370	573	941	178	3 681	697	57	14 3 89 040
280	370	375	358	506	194	656	252	41	14 3 89 060
300	370	375	683	1 052	205	5 818	1 132	46	14 3 89 080

Regierungsbezirk Leipzig

Schlüssel- nummer	Kreis Gemeinde	Berein. Einnahmen der öffentlichen Kommunalhaushalte 2003 in 1 000 €				
		insgesamt	Einnahmen der laufenden Rechnung	darunter		Einnahmen der Kapital- rechnung
				Schlüsselzu- weis. v. Land	Gebühren, zweckg. Abg.	
		180	181	182	183	184
Noch: Kreis Leipziger Land						
14 3 79 260	Groitzsch, Stadt	10 961	7 770	3 486	973	3 191
14 3 79 280	Großlehna	2 570	2 129	477	45	442
14 3 79 290	Großpösna	5 951	4 440	1 126	61	1 511
14 3 79 320	Heuersdorf	181	111	32	1	70
14 3 79 350	Kitzen	1 904	1 325	520	81	580
14 3 79 360	Kitzscher, Stadt	5 364	4 533	2 316	254	832
14 3 79 370	Kohren-Sahlis, Stadt	3 622	2 707	772	87	915
14 3 79 430	Lobstädt	2 330	1 823	747	99	506
14 3 79 450	Markkleeberg, Stadt	28 200	20 470	7 129	706	7 731
14 3 79 460	Markranstädt, Stadt	11 560	10 691	3 281	183	868
14 3 79 500	Narsdorf	1 558	1 397	478	80	161
14 3 79 530	Neukieritzsch	5 343	4 662	405	67	682
14 3 79 580	Pegau, Stadt	6 185	3 567	1 477	438	2 618
14 3 79 640	Regis-Breitingen, Stadt	3 975	3 006	1 353	74	969
14 3 79 660	Rötha, Stadt	3 684	2 920	1 218	224	764
14 3 79 750	Zwenkau, Stadt	7 851	6 489	2 029	913	1 361
14 3 83	Muldentalkreis	262 056	170 596	66 458	9 182	91 459
14 3 83 020	Bad Lausick, Stadt	9 441	7 910	3 312	266	1 531
14 3 83 030	Belgershain	2 792	2 661	824	4	131
14 3 83 040	Bennewitz	13 546	5 392	1 503	680	8 154
14 3 83 055	Borsdorf	7 501	5 903	2 395	194	1 597
14 3 83 060	Brandis, Stadt	11 244	8 782	2 111	219	2 462
14 3 83 070	Colditz, Stadt	6 175	5 371	2 078	78	805
14 3 83 100	Falkenhain	3 914	3 271	1 273	251	643
14 3 83 120	Grimma, Stadt	39 969	17 141	6 020	752	22 828
14 3 83 130	Großbardau	1 657	1 217	309	66	440
14 3 83 140	Großbothen	6 341	3 104	1 116	355	3 238
14 3 83 160	Hohburg	6 531	2 631	750	35	3 899
14 3 83 180	Kühren-Burkartshain	3 659	2 875	877	160	784
14 3 83 190	Machern	6 022	5 652	835	446	370
14 3 83 210	Mutzschen, Stadt	2 358	2 070	476	133	287
14 3 83 220	Naunhof, Stadt	11 164	7 048	2 735	424	4 117
14 3 83 230	Nerchau, Stadt	5 088	3 275	1 311	92	1 813
14 3 83 240	Otterwisch	1 233	1 123	388	98	110
14 3 83 250	Parthenstein	3 167	2 583	553	116	583
14 3 83 290	Thallwitz	8 116	4 756	1 192	410	3 359
14 3 83 320	Thümlitzwalde	3 655	2 961	864	230	694
14 3 83 330	Trebsen/Mulde, Stadt	6 746	3 383	903	50	3 363
14 3 83 340	Wurzen, Stadt	18 259	14 051	5 394	635	4 208
14 3 83 350	Zschadraß	6 855	2 949	996	9	3 905
14 3 89	Kreis Torgau-Oschatz	164 775	129 736	52 303	9 032	35 039
14 3 89 010	Arzberg	2 159	1 767	610	79	392
14 3 89 030	Beilrode	4 188	3 439	1 051	160	749
14 3 89 040	Belgern, Stadt	6 497	4 615	1 680	624	1 882
14 3 89 060	Cavertitz	4 206	2 434	650	213	1 772
14 3 89 080	Dahlen, Stadt	5 786	4 290	1 663	706	1 497

Regierungsbezirk Leipzig

Bereinigte Ausgaben der öffentlichen Kommunalhaushalte 2003 in 1 000 €							Finanzierungs- saldo 2003 in 1 000 €	Schlüssel- nummer
insgesamt	Ausgaben der laufenden Rechnung	darunter		Ausgaben der Kapital- rechnung	darunter			
		Personal- ausgaben	laufender Sachaufwand		Sach- investitionen	darunter Bau- maßnahmen		
185	186	187	188	189	190	191	192	
10 950	7 244	3 146	1 767	3 707	3 662	3 412	10	14 3 79 260
2 121	1 456	210	296	665	665	649	449	14 3 79 280
5 165	3 956	1 425	757	1 209	1 067	1 022	786	14 3 79 290
145	134	49	33	11	11	8	36	14 3 79 320
1 744	1 176	160	396	568	561	453	160	14 3 79 350
5 705	4 489	2 367	910	1 217	1 081	1 002	-341	14 3 79 360
3 460	2 747	1 085	699	713	732	715	162	14 3 79 370
2 101	1 785	589	267	316	259	250	229	14 3 79 430
27 200	18 762	6 963	3 946	8 439	8 016	6 864	1 000	14 3 79 450
13 122	8 875	2 290	2 508	4 247	4 095	3 333	-1 562	14 3 79 460
1 424	1 293	549	205	131	107	67	134	14 3 79 500
3 622	2 697	1 424	615	926	850	844	1 721	14 3 79 530
6 595	3 451	1 350	725	3 144	3 077	2 953	-410	14 3 79 580
3 342	2 885	1 201	981	456	456	421	633	14 3 79 640
3 844	2 866	1 522	754	978	583	557	-160	14 3 79 660
7 685	6 802	2 395	1 026	883	836	707	166	14 3 79 750
255 574	157 193	58 272	40 178	98 381	88 835	81 634	6 482	14 3 83
7 540	6 530	1 896	1 526	1 010	813	774	1 902	14 3 83 020
2 488	2 150	214	426	338	266	199	304	14 3 83 030
13 190	4 462	2 130	1 155	8 728	8 728	8 262	356	14 3 83 040
8 521	5 280	1 865	1 123	3 241	3 084	2 956	-1 020	14 3 83 055
9 968	7 590	2 547	1 654	2 379	1 790	1 445	1 275	14 3 83 060
5 441	4 733	1 272	945	708	708	628	734	14 3 83 070
3 695	3 103	1 309	636	593	580	411	219	14 3 83 100
38 455	16 786	7 222	4 210	21 669	20 715	19 256	1 514	14 3 83 120
1 986	1 507	449	248	479	458	373	-329	14 3 83 130
5 905	3 332	1 591	767	2 573	2 574	2 428	436	14 3 83 140
6 246	2 435	797	531	3 811	1 688	1 567	285	14 3 83 160
3 368	2 616	1 460	615	752	752	696	291	14 3 83 180
6 786	5 362	2 202	1 843	1 423	1 423	1 335	-764	14 3 83 190
2 277	2 075	1 331	510	202	202	155	81	14 3 83 210
11 902	6 515	2 875	1 894	5 387	2 784	2 490	-737	14 3 83 220
4 890	2 984	1 138	752	1 906	1 905	1 367	198	14 3 83 230
1 139	996	511	156	144	143	132	94	14 3 83 240
3 582	2 307	827	476	1 275	775	763	-415	14 3 83 250
6 636	3 581	1 596	1 097	3 055	3 055	2 809	1 479	14 3 83 290
3 696	2 777	1 366	814	919	865	692	-41	14 3 83 320
6 771	3 212	830	886	3 559	3 585	3 390	-25	14 3 83 330
19 021	13 249	5 466	2 973	5 772	5 588	4 890	-762	14 3 83 340
6 385	2 659	883	632	3 726	3 726	3 311	470	14 3 83 350
170 281	122 015	50 177	32 822	48 266	46 256	43 034	-5 506	14 3 89
2 196	1 658	803	444	538	467	406	-37	14 3 89 010
3 924	3 158	1 268	1 322	766	651	609	265	14 3 89 030
6 032	4 013	1 704	1 424	2 020	1 924	1 807	464	14 3 89 040
4 200	2 479	902	923	1 720	1 726	1 552	6	14 3 89 060
5 087	4 149	1 366	1 368	938	824	735	699	14 3 89 080

Regierungsbezirk Leipzig

Schlüssel- nummer	Kreis Gemeinde	Fläche 31.12.2003 km²	Bevölkerung am				Einwoh- ner je km² 2003
			3.10.1990	31. Dezember 2003			
			insgesamt		männlich	weiblich	
		1	2	3	4	5	
Noch: Kreis Torgau-Oschatz							
14 3 89 100	Dommitzsch, Stadt	30,20	3 515	3 199	1 569	1 630	106
14 3 89 110	Dreiheide	33,53	1 854	2 542	1 266	1 276	76
14 3 89 120	Elsnig	36,76	1 850	1 721	883	838	47
14 3 89 130	Großtreben-Zwethau	56,49	2 337	2 107	1 047	1 060	37
14 3 89 170	Liebschützberg	68,42	4 067	3 651	1 858	1 793	53
14 3 89 200	Mockrehna	115,18	5 940	5 748	2 887	2 861	50
14 3 89 210	Mügel, Stadt	23,06	5 647	4 910	2 370	2 540	213
14 3 89 220	Naundorf	36,89	2 893	2 705	1 358	1 347	73
14 3 89 240	Oschatz, Stadt	55,31	19 392	16 676	8 081	8 595	302
14 3 89 250	Pflückuff	48,25	2 269	2 498	1 267	1 231	52
14 3 89 260	Schildau, Gneisenaustadt, Stadt	74,60	3 938	3 842	1 958	1 884	52
14 3 89 280	Sornzig-Ablaß	31,89	2 993	2 522	1 298	1 224	79
14 3 89 320	Torgau, Stadt	42,08	22 832	18 906	9 249	9 657	449
14 3 89 330	Trossin	79,58	1 815	1 549	771	778	19
14 3 89 340	Wermsdorf	104,41	6 861	6 106	2 978	3 128	58
14 3 89 380	Zinna	12,20	1 509	1 641	811	830	134
143	Regierungsbezirk Leipzig	4 386,33	1 168 263	1 078 941	526 679	552 262	246
14	Sachsen	18 413,97	4 807 535	4 321 437	2 102 768	2 218 669	235

Regierungsbezirk Leipzig

Bevölkerung im Alter von ... bis unter ... Jahren am 31. Dezember 2003									Schlüssel- nummer
unter 6	6 bis unter 15	15 bis unter 18	18 bis unter 25	25 bis unter 30	30 bis unter 40	40 bis unter 50	50 bis unter 65	65 und mehr	
7	8	9	10	11	12	13	14	15	
123	228	158	302	159	419	534	584	692	14 3 89 100
101	203	141	258	141	370	493	453	382	14 3 89 110
62	145	82	192	104	207	342	309	278	14 3 89 120
95	151	98	201	113	305	357	405	382	14 3 89 130
151	281	148	381	193	511	669	642	675	14 3 89 170
271	447	277	582	329	814	1 034	1 009	985	14 3 89 200
196	327	220	478	249	566	773	1 008	1 093	14 3 89 210
129	230	145	255	140	386	503	462	455	14 3 89 220
725	1 091	702	1 608	893	2 144	2 608	3 615	3 290	14 3 89 240
116	158	126	284	163	374	496	441	340	14 3 89 250
175	282	181	361	225	570	628	710	710	14 3 89 260
118	175	112	281	148	350	434	434	470	14 3 89 280
892	1 276	805	1 794	1 043	2 538	3 016	3 681	3 861	14 3 89 320
57	103	74	147	89	195	287	296	301	14 3 89 330
276	439	284	583	293	860	1 037	1 159	1 175	14 3 89 340
99	149	103	166	106	256	315	295	152	14 3 89 380
46 782	69 425	40 998	101 213	64 503	157 246	170 958	216 579	211 237	143
188 433	282 161	168 829	398 012	241 868	590 482	672 090	888 911	890 651	14

Regierungsbezirk Leipzig

Schlüssel- nummer	Kreis Gemeinde	Lebendgeborene 2003		Gestorbene 2003		Überschuss bzw. Gestor-
		insgesamt	je 1 000 Einwohner	insgesamt	je 1 000 Einwohner	insgesamt
		16	17	18	19	20
Noch: Kreis Torgau-Oschatz						
14 3 89 100	Dommitzsch, Stadt	24	7,5	59	18,4	-35
14 3 89 110	Dreiheide	15	5,8	11	4,3	4
14 3 89 120	Elsnig	8	4,6	22	12,7	-14
14 3 89 130	Großtreben-Zwethau	20	9,4	17	8,0	3
14 3 89 170	Liebschützberg	28	7,6	34	9,2	-6
14 3 89 200	Mockrehna	47	8,2	57	9,9	-10
14 3 89 210	Mügel, Stadt	32	6,5	68	13,8	-36
14 3 89 220	Naundorf	12	4,4	24	8,8	-12
14 3 89 240	Oschatz, Stadt	121	7,2	180	10,7	-59
14 3 89 250	Pflückuff	23	9,1	14	5,6	9
14 3 89 260	Schildau, Gneisenaustadt, Stadt	24	6,2	31	8,0	-7
14 3 89 280	Sornzig-Ablaß	21	8,3	19	7,5	2
14 3 89 320	Torgau, Stadt	168	8,8	247	13,0	-79
14 3 89 330	Trossin	13	8,3	18	11,5	-5
14 3 89 340	Wermsdorf	56	9,1	66	10,8	-10
14 3 89 380	Zinna	23	14,3	10	6,2	13
143	Regierungsbezirk Leipzig	7 979	7,4	11 937	11,1	-3 958
14	Sachsen	32 079	7,4	50 669	11,7	-18 590

Regierungsbezirk Leipzig

der Geborenen benen (-)	Zuzüge 2003		Fortzüge 2003		Überschuss der Zu- bzw. Fortzüge (-)		Gesamtveränderung 2003		Schlüssel- nummer
	insgesamt	je 1 000 Einwohner	insgesamt	je 1 000 Einwohner	insgesamt	je 1 000 Einwohner	insgesamt	je 1 000 Einwohner	
21	22	23	24	25	26	27	28	29	
-10,9	158	49,2	158	49,2	-	-	-35	-10,9	14 3 89 100
1,6	139	54,1	193	75,1	-54	-21,0	-50	-19,5	14 3 89 110
-8,1	53	30,7	77	44,6	-24	-13,9	-34	-19,7	14 3 89 120
1,4	80	37,7	124	58,4	-44	-20,7	-41	-19,3	14 3 89 130
-1,6	96	26,0	160	43,4	-64	-17,3	-70	-19,0	14 3 89 170
-1,7	193	33,5	211	36,7	-18	-3,1	-28	-4,9	14 3 89 200
-7,3	205	41,6	199	40,4	6	1,2	-30	-6,1	14 3 89 210
-4,4	119	43,9	116	42,8	3	1,1	-9	-3,3	14 3 89 220
-3,5	734	43,8	846	50,5	-112	-6,7	-173	-10,3	14 3 89 240
3,6	85	33,8	120	47,7	-35	-13,9	-26	-10,3	14 3 89 250
-1,8	154	40,0	149	38,7	5	1,3	-2	-0,5	14 3 89 260
0,8	102	40,1	155	61,0	-53	-20,8	-51	-20,1	14 3 89 280
-4,2	1 081	56,9	1 153	60,7	-72	-3,8	-156	-8,2	14 3 89 320
-3,2	42	26,8	67	42,7	-25	-15,9	-30	-19,1	14 3 89 330
-1,6	258	42,1	277	45,2	-19	-3,1	-30	-4,9	14 3 89 340
8,1	179	110,9	138	85,5	41	25,4	54	33,5	14 3 89 380
-3,7	27 079	25,1	25 315	23,5	1 764	1,6	-2 204	-2,0	143
-4,3	65 650	15,1	74 648	17,2	-8 998	-2,1	-27 622	-6,4	14

Regierungsbezirk Leipzig

Schlüssel- nummer	Kreis Gemeinde	Allgemein bildende Schulen am 4. September 2003					
		Grundschulen				Mittelschulen	
		Schulen	Klassen	Schüler	Lehrer	Schulen	Klassen
		30	31	32	33	34	35
Noch: Kreis Torgau-Oschatz							
14 3 89 100	Dommitzsch, Stadt	1	6	127	15	1	13
14 3 89 110	Dreiheide	1	4	56	10	-	-
14 3 89 120	Elsnig	-	-	-	-	-	-
14 3 89 130	Großtreben-Zwethau	1	4	45	8	-	-
14 3 89 170	Liebschützberg	1	4	86	10	-	-
14 3 89 200	Mockrehna	1	8	153	12	1	12
14 3 89 210	Mügel, Stadt	2	6	119	13	1	14
14 3 89 220	Naundorf	1	4	78	7	1	12
14 3 89 240	Oschatz, Stadt	3	22	391	45	2	27
14 3 89 250	Pflückuff	1	4	59	7	-	-
14 3 89 260	Schildau, Gneisenaustadt, Stadt	2	10	113	12	2	12
14 3 89 280	Sornzig-Ablaß	1	4	44	8	-	-
14 3 89 320	Torgau, Stadt	3	29	546	60	2	44
14 3 89 330	Trossin	-	-	-	-	-	-
14 3 89 340	Wermsdorf	2	9	143	16	1	11
14 3 89 380	Zinna	-	-	-	-	-	-
143	Regierungsbezirk Leipzig	200	1 304	23 918	2 551	114	1 546
14	Sachsen	865	5 334	97 826	9 924	528	6 745

Regierungsbezirk Leipzig

Allgemein bildende Schulen und Förderschulen am 4. September 2003										Schlüssel- nummer
Mittelschulen		Gymnasien				Förderschulen				
Schüler	Lehrer	Schulen	Klassen	Schüler	Lehrer	Schulen	Klassen	Schüler	Lehrer	
36	37	38	39	40	41	42	43	44	45	
298	25	-	-	-	-	-	-	-	-	14 3 89 100
-	-	-	-	-	-	-	-	-	-	14 3 89 110
-	-	-	-	-	-	-	-	-	-	14 3 89 120
-	-	-	-	-	-	-	-	-	-	14 3 89 130
-	-	-	-	-	-	-	-	-	-	14 3 89 170
272	27	-	-	-	-	-	-	-	-	14 3 89 200
316	22	-	-	-	-	-	-	-	-	14 3 89 210
266	20	-	-	-	-	-	-	-	-	14 3 89 220
643	49	2	31	1 029	85	1	15	160	21	14 3 89 240
-	-	-	-	-	-	-	-	-	-	14 3 89 250
234	22	-	-	-	-	-	-	-	-	14 3 89 260
-	-	-	-	-	-	-	-	-	-	14 3 89 280
1 029	73	2	36	1 181	92	2	22	260	39	14 3 89 320
-	-	-	-	-	-	-	-	-	-	14 3 89 330
247	20	-	-	-	-	1	7	61	11	14 3 89 340
-	-	-	-	-	-	-	-	-	-	14 3 89 380
36 089	2 770	45	915	29 530	2 261	41	564	5 691	881	143
155 607	12 439	164	3 412	110 246	8 723	180	2 247	22 246	3 570	14

Regierungsbezirk Leipzig

Schlüssel- nummer	Kreis Gemeinde	Absolventen/Abgänger am Ende des Schuljahres			
		insgesamt	davon		
			ohne Hauptschul- abschluss	mit Hauptschul- abschluss	mit Realschul- abschluss
		46	47	48	49
Noch: Kreis Torgau-Oschatz					
14 3 89 100	Dommitzsch, Stadt	66	3	15	48
14 3 89 110	Dreiheide	-	-	-	-
14 3 89 120	Elsnig	-	-	-	-
14 3 89 130	Großtreben-Zwethau	-	-	-	-
14 3 89 170	Liebschützberg	17	-	2	15
14 3 89 200	Mockrehna	68	3	9	56
14 3 89 210	Mügeln, Stadt	77	4	24	49
14 3 89 220	Naundorf	45	2	-	43
14 3 89 240	Oschatz, Stadt	327	32	24	120
14 3 89 250	Pflückuff	-	-	-	-
14 3 89 260	Schildau, Gneisenaustadt, Stadt	73	2	15	56
14 3 89 280	Sornzig-Ablaß	-	-	-	-
14 3 89 320	Torgau, Stadt	492	74	60	201
14 3 89 330	Trossin	-	-	-	-
14 3 89 340	Wermsdorf	74	8	18	48
14 3 89 380	Zinna	-	-	-	-
143	Regierungsbezirk Leipzig	13 657	1 531	1 904	6 640
14	Sachsen	56 481	5 599	7 097	30 169

Regierungsbezirk Leipzig

2002/03	Berufsbildende Schulen am 3. November 2003				Gewerbeanzeigen 2003			Schlüssel- nummer
mit allgemeiner Hochschulreife	Schulen	Klassen	Schüler	Lehrer	Anmel- dungen	Abmel- dungen	Ummel- dungen	
50	51	52	53	54	55	56	57	
-	-	-	-	-	34	5	21	14 3 89 100
-	-	-	-	-	24	2	8	14 3 89 110
-	-	-	-	-	25	2	14	14 3 89 120
-	-	-	-	-	21	3	12	14 3 89 130
-	-	-	-	-	28	4	17	14 3 89 170
-	-	-	-	-	37	10	36	14 3 89 200
-	-	-	-	-	34	1	21	14 3 89 210
-	-	-	-	-	15	3	7	14 3 89 220
151	2	60	1 316	62	118	39	98	14 3 89 240
-	-	-	-	-	26	2	10	14 3 89 250
-	-	-	-	-	48	6	26	14 3 89 260
-	-	-	-	-	15	1	9	14 3 89 280
157	3	81	1 877	82	206	42	179	14 3 89 320
-	-	-	-	-	20	1	13	14 3 89 330
-	-	-	-	-	58	6	34	14 3 89 340
-	-	-	-	-	19	-	13	14 3 89 380
3 582	58	1 886	41 541	1 705	11 905	3 718	8 697	143
13 616	297	7 818	169 366	7 184	41 952	12 824	32 600	14

Regierungsbezirk Leipzig

Schlüssel- nummer	Kreis Gemeinde	Sozialversicherungspflichtig Beschäftigte am 30. Juni 2003				
		am Arbeitsort			am Wohnort	
		insgesamt	männlich	weiblich	insgesamt	männlich
		58	59	60	61	62
Noch: Kreis Torgau-Oschatz						
14 3 89 100	Dommitzsch, Stadt	817	398	419	1 059	596
14 3 89 110	Dreiheide	685	459	226	874	462
14 3 89 120	Elsnig	270	205	65	593	335
14 3 89 130	Großtreben-Zwethau	271	177	94	708	391
14 3 89 170	Liebschützberg	764	507	257	1 478	787
14 3 89 200	Mockrehna	1 502	885	617	2 131	1 144
14 3 89 210	Mügeln, Stadt	855	460	395	1 725	942
14 3 89 220	Naundorf	609	419	190	993	543
14 3 89 240	Oschatz, Stadt	6 470	2 989	3 481	6 045	3 139
14 3 89 250	Pflückuff	400	296	104	1 058	555
14 3 89 260	Schildau, Gneisenaustadt, Stadt	655	333	322	1 314	718
14 3 89 280	Sornzig-Ablaß	676	387	289	882	501
14 3 89 320	Torgau, Stadt	8 059	3 690	4 369	5 451	2 885
14 3 89 330	Trossin	218	142	76	575	322
14 3 89 340	Wermsdorf	1 499	577	922	2 217	1 134
14 3 89 380	Zinna	162	96	66	603	316
143	Regierungsbezirk Leipzig	350 183	174 286	175 897	350 154	177 779
14	Sachsen	1 395 025	711 295	683 730	1 445 521	751 849

© Statistisches Landesamt des Freistaates Sachsen - Sächsische Gemeindestatistik 2004

Regierungsbezirk Leipzig

Schlüssel- nummer	Kreis Gemeinde	Bodenfläche nach Art der tatsächlichen Nutzung am 31.12. 2003 in ha		
		insgesamt	Siedlungs- und Verkehrsfläche	
			zusammen	Gebäude- und Freifläche
		71	72	73
Noch: Kreis Torgau-Oschatz				
14 3 89 100	Dommitzsch, Stadt	3 020	268	137
14 3 89 110	Dreiheide	3 353	191	100
14 3 89 120	Elsnig	3 676	264	102
14 3 89 130	Großtreben-Zwethau	5 649	302	154
14 3 89 170	Liebschützberg	6 842	380	190
14 3 89 200	Mockrehna	11 518	641	306
14 3 89 210	Mügeln, Stadt	2 306	232	136
14 3 89 220	Naundorf	3 689	227	125
14 3 89 240	Oschatz, Stadt	5 531	925	571
14 3 89 250	Pflückuff	4 825	273	129
14 3 89 260	Schildau, Gneisenaustadt, Stadt	7 460	347	155
14 3 89 280	Sornzig-Ablaß	3 189	241	135
14 3 89 320	Torgau, Stadt	4 208	845	533
14 3 89 330	Trossin	7 958	305	131
14 3 89 340	Wermsdorf	10 441	631	253
14 3 89 380	Zinna	1 220	155	116
143	Regierungsbezirk Leipzig	438 633	53 901	30 392
14	Sachsen	1 841 397	213 788	121 341

Regierungsbezirk Leipzig

Bodenfläche nach Art der tatsächlichen Nutzung am 31.12. 2003 in ha					Schlüssel- nummer
Siedlungs- und Verkehrsfläche					
Betriebsfläche (ohne Abbau- und Bergbaufläche)	Erholungsfläche	Friedhofsfläche	Verkehrsfläche	darunter Straße, Weg, Platz	
74	75	76	77	78	
3	7	3	119	96	14 3 89 100
0	3	2	86	86	14 3 89 110
6	42	2	112	97	14 3 89 120
3	8	3	132	127	14 3 89 130
1	8	2	178	165	14 3 89 170
4	27	5	300	270	14 3 89 200
3	12	3	78	68	14 3 89 210
1	11	1	89	86	14 3 89 220
12	59	6	276	206	14 3 89 240
3	6	2	133	123	14 3 89 250
2	26	2	162	159	14 3 89 260
9	10	0	87	81	14 3 89 280
32	57	8	214	179	14 3 89 320
-	17	1	156	156	14 3 89 330
15	71	5	288	277	14 3 89 340
1	1	1	37	33	14 3 89 380
1 021	4 145	441	17 902	14 652	143
3 539	14 067	1 667	73 173	60 363	14

Regierungsbezirk Leipzig

Schlüssel- nummer	Kreis Gemeinde	Landwirtschaftliche Betriebe 2003			
		insgesamt	davon mit einer landwirtschaftlich genutzten Fläche von ... bis unter ... ha		
			unter 10	10 - 100	100 und mehr
		79	80	81	82
Noch: Kreis Torgau-Oschatz					
14 3 89 100	Dommitzsch, Stadt	5	1	3	1
14 3 89 110	Dreiheide	17	5	6	6
14 3 89 120	Elsnig	17	3	10	4
14 3 89 130	Großtreben-Zwethau	13	3	5	5
14 3 89 170	Liebschützberg	32	9	13	10
14 3 89 200	Mockrehna	43	12	17	14
14 3 89 210	Mügeln, Stadt	12	4	3	5
14 3 89 220	Naundorf	19	3	6	10
14 3 89 240	Oschatz, Stadt	19	7	7	5
14 3 89 250	Pflückuff	18	5	4	9
14 3 89 260	Schildau, Gneisenaustadt, Stadt	25	12	8	5
14 3 89 280	Sornzig-Ablaß	20	6	7	7
14 3 89 320	Torgau, Stadt	7	2	4	1
14 3 89 330	Trossin	14	2	6	6
14 3 89 340	Wermsdorf	24	4	13	7
14 3 89 380	Zinna	6	1	3	2
143	Regierungsbezirk Leipzig	1 540	558	569	413
14	Sachsen	8 132	3 849	2 874	1 409

Regierungsbezirk Leipzig

Landwirtschaftliche Betriebe und landwirtschaftlich genutzte Fläche 2003 in ha								Schlüssel- nummer
insgesamt		darunter						
		Ackerland		Dauergrünland		Dauerkulturen		
Betriebe	Fläche	Betriebe	Fläche	Betriebe	Fläche	Betriebe	Fläche	
83	84	85	86	87	88	89	90	
5	.	4	.	4	293	1	.	14 3 89 100
17	2 825	15	1 903	14	922	-	-	14 3 89 110
17	2 538	15	2 026	16	.	1	.	14 3 89 120
13	4 044	9	3 913	4	131	-	-	14 3 89 130
32	6 602	27	6 201	19	401	-	-	14 3 89 170
43	6 102	37	5 414	35	.	1	.	14 3 89 200
12	1 484	11	1 416	7	67	-	-	14 3 89 210
19	4 890	18	4 703	11	.	1	.	14 3 89 220
19	3 172	17	2 838	13	.	1	.	14 3 89 240
18	5 430	15	4 621	17	809	-	-	14 3 89 250
25	1 763	23	1 433	19	.	1	.	14 3 89 260
20	2 846	17	1 749	13	110	7	987	14 3 89 280
7	395	3	129	6	266	-	-	14 3 89 320
14	2 943	13	2 478	11	.	1	.	14 3 89 330
24	4 048	19	3 588	18	460	-	-	14 3 89 340
6	.	5	.	6	165	-	-	14 3 89 380
1 540	263 003	1 279	235 100	1 084	25 522	77	2 357	143
8 132	913 500	5 920	723 000	6 771	184 263	396	6 071	14

Regierungsbezirk Leipzig

Schlüssel- nummer	Kreis Gemeinde	Ergebnis der allgemeinen Viehzählung vom 3. Mai 2003				
		Betriebe mit Rinder- haltung	Rinder		Betriebe mit Schweine- haltung	Schweine insgesamt
			insgesamt	darunter Michkühe		
		91	92	93	94	95
Noch: Kreis Torgau-Oschatz						
14 3 89 100	Dommitzsch, Stadt	2	.	.	1	.
14 3 89 110	Dreiheide	8	1 756	.	2	.
14 3 89 120	Elsnig	10	1 209	.	3	.
14 3 89 130	Großtreben-Zwethau	-	-	-	1	.
14 3 89 170	Liebschützberg	9	1 549	.	9	17 618
14 3 89 200	Mockrehna	23	2 730	.	13	2 008
14 3 89 210	Mügeln, Stadt	2	.	-	2	.
14 3 89 220	Naundorf	8	.	.	3	12
14 3 89 240	Oschatz, Stadt	5	257	.	3	8
14 3 89 250	Pflückuff	10	3 121	1 144	3	6 434
14 3 89 260	Schildau, Gneisenaustadt, Stadt	13	396	-	5	86
14 3 89 280	Sornzig-Ablaß	3	39	-	-	-
14 3 89 320	Torgau, Stadt	2	.	-	2	.
14 3 89 330	Trossin	5	3 244	.	2	.
14 3 89 340	Wermsdorf	8	1 252	.	4	73
14 3 89 380	Zinna	3	.	.	1	.
143	Regierungsbezirk Leipzig	626	92 403	38 537	348	196 027
14	Sachsen	4 496	521 603	208 582	1 567	641 428

Regierungsbezirk Leipzig

Ergebnis der allgemeinen Viehzählung vom 3. Mai 2003							Schlüssel- nummer
Betriebe mit Hühner- haltung	Hühner insgesamt	Betriebe mit Pferde- haltung	Pferde insgesamt	Betriebe mit Schaf- haltung	Schafe insgesamt	dar. weibliche Schafe zur Zucht einschl. Jährlinge	
96	97	98	99	100	101	102	
-	-	-	-	1	.	.	14 3 89 100
1	.	3	10	5	3 976	2 425	14 3 89 110
3	95	2	.	5	1 355	.	14 3 89 120
1	.	1	.	2	.	.	14 3 89 130
10	.	4	16	3	87	.	14 3 89 170
9	.	6	16	5	377	.	14 3 89 200
2	.	3	7	-	-	-	14 3 89 210
3	.	2	.	1	.	.	14 3 89 220
6	190	5	72	3	.	.	14 3 89 240
6	50 350	4	8	3	.	.	14 3 89 250
8	.	9	58	3	.	.	14 3 89 260
2	.	1	.	3	.	.	14 3 89 280
1	.	4	176	3	.	.	14 3 89 320
2	.	1	.	4	2 143	1 668	14 3 89 330
6	.	9	123	2	.	.	14 3 89 340
1	.	1	.	1	.	.	14 3 89 380
363	3 364 948	315	2 763	242	53 776	35 779	143
2 727	7 269 006	2 047	13 412	1 763	142 861	92 781	14

Regierungsbezirk Leipzig

Schlüssel- nummer	Kreis Gemeinde	Verarbeitendes Gewerbe sowie Bergbau und Gewinnung			
		Betriebe	tätige Personen	darunter Arbeiter	geleistete Arbeitsstunden
					1 000 h
		103	104	105	106
Noch: Kreis Torgau-Oschatz					
14 3 89 100	Dommitzsch, Stadt	4	217	161	340
14 3 89 110	Dreiheide	2	.	.	.
14 3 89 120	Elsnig	-	-	-	-
14 3 89 130	Großtreben-Zwethau	-	-	-	-
14 3 89 170	Liebschützberg	3	64	49	110
14 3 89 200	Mockrehna	3	532	472	1 155
14 3 89 210	Mügeln, Stadt	3	146	118	272
14 3 89 220	Naundorf	-	-	-	-
14 3 89 240	Oschatz, Stadt	14	1 084	827	1 772
14 3 89 250	Pflückuff	-	-	-	-
14 3 89 260	Schildau, Gneisenaustadt, Stadt	2	.	.	.
14 3 89 280	Sornzig-Ablaß	4	254	129	396
14 3 89 320	Torgau, Stadt	19	1 102	818	1 759
14 3 89 330	Trossin	-	-	-	-
14 3 89 340	Wermsdorf	5	369	300	561
14 3 89 380	Zinna	-	-	-	-
143	Regierungsbezirk Leipzig	547	38 395	25 972	64 129
14	Sachsen	2 805	224 026	156 578	369 944

Regierungsbezirk Leipzig

von Steinen und Erden 2003				Investitionen im Verarbeitenden Gewerbe 2002			Schlüssel- nummer
Bruttolohn- summe	Bruttogehalt- summe	Gesamt- umsatz	darunter Auslandsumsatz	Betriebe mit Investitionen	Bruttoanlageinvestitionen		
					insgesamt	je Beschäftigten	
					1 000 €	€	
107	108	109	110	111	112	113	
2 697	1 241	7 822	534	4	446	2 094	14 3 89 100
.	.	.	.	1	.	.	14 3 89 110
-	-	-	-	1	.	.	14 3 89 120
-	-	-	-	-	-	-	14 3 89 130
1 099	445	4 359	-	1	.	.	14 3 89 170
7 636	1 465	69 101	-	1	.	.	14 3 89 200
2 054	1 306	29 247	2 272	4	1 543	8 718	14 3 89 210
-	-	-	-	-	-	-	14 3 89 220
15 735	6 870	138 527	35 970	10	8 116	9 850	14 3 89 240
-	-	-	-	-	-	-	14 3 89 250
.	.	.	.	1	.	.	14 3 89 260
2 763	2 279	18 368	4 503	3	3 157	12 781	14 3 89 280
16 378	8 173	211 274	42 909	13	11 411	10 001	14 3 89 320
-	-	-	-	-	-	-	14 3 89 330
4 040	1 426	17 434	-	2	.	.	14 3 89 340
-	-	-	-	-	-	-	14 3 89 380
560 537	448 804	5 880 118	1 302 994	424	237 873	6 111	143
3 378 014	2 408 018	37 336 663	10 737 447	2 223	2 574 935	11 510	14

Regierungsbezirk Leipzig

Schlüssel- nummer	Kreis Gemeinde	Bauhauptgewerbe		
		Juni 2003 (Totalerhebung)		
		Betriebe	tätige Personen	Gesamtumsatz 2002 in 1 000 €
		114	115	116
Noch: Kreis Torgau-Oschatz				
14 3 89 100	Dommitzsch, Stadt	5	54	4 153
14 3 89 110	Dreiheide	6	103	12 990
14 3 89 120	Elsnig	1	.	.
14 3 89 130	Großtreben-Zwethau	4	31	2 535
14 3 89 170	Liebschützberg	10	187	19 532
14 3 89 200	Mockrehna	12	104	5 467
14 3 89 210	Mügel, Stadt	5	39	2 243
14 3 89 220	Naundorf	3	24	800
14 3 89 240	Oschatz, Stadt	15	332	36 225
14 3 89 250	Pflückuff	9	71	3 908
14 3 89 260	Schildau, Gneisenaustadt, Stadt	8	58	2 965
14 3 89 280	Sornzig-Ablaß	6	58	2 828
14 3 89 320	Torgau, Stadt	15	231	27 333
14 3 89 330	Trossin	2	.	.
14 3 89 340	Wermsdorf	13	115	7 868
14 3 89 380	Zinna	2	.	.
143	Regierungsbezirk Leipzig	1 427	16 508	1 653 435
14	Sachsen	6 079	67 135	5 849 282

Regierungsbezirk Leipzig

Ausbaugewerbe			Baugenehmigungen 2003				Schlüssel- nummer
Juni 2003 (Jährliche Erhebung)			Errichtung neuer Gebäude				
Betriebe	tätige Personen	Gesamtumsatz 2002 in 1 000 €	Wohn- gebäude	darunter mit		Nichtwohn- gebäude	
				1 Wohnung	2 Wohnungen		
117	118	119	120	121	122	123	
1	.	.	2	2	-	1	14 3 89 100
2	.	.	5	5	-	1	14 3 89 110
1	.	.	3	3	-	1	14 3 89 120
1	.	.	6	5	1	1	14 3 89 130
2	.	.	6	6	-	-	14 3 89 170
5	130	9 572	9	9	-	5	14 3 89 200
2	.	.	11	10	1	-	14 3 89 210
1	.	.	8	8	-	1	14 3 89 220
6	69	4 781	19	17	1	3	14 3 89 240
1	.	.	5	5	-	1	14 3 89 250
3	31	1 362	8	7	-	8	14 3 89 260
-	-	-	5	5	-	1	14 3 89 280
8	221	18 152	14	12	2	12	14 3 89 320
-	-	-	3	3	-	3	14 3 89 330
2	.	.	14	13	-	2	14 3 89 340
1	.	.	-	-	-	-	14 3 89 380
365	8 206	662 544	1 913	1 752	123	289	143
1 437	33 650	2 625 848	6 104	5 405	521	1 212	14

Regierungsbezirk Leipzig

Schlüssel- nummer	Kreis Gemeinde	Baugenehmigungen 2003					Wohnfläche in m²
		Wohnungen in Wohn- und Nichtwohnggeb.	davon mit ... Räumen				
			1 und 2	3	4	5 und mehr	
		124	125	126	127	128	129
Noch: Kreis Torgau-Oschatz							
14 3 89 100	Dommitzsch, Stadt	5	-	-	-	5	752
14 3 89 110	Dreiheide	6	-	-	-	6	1 005
14 3 89 120	Elsnig	4	1	-	-	3	545
14 3 89 130	Großtreben-Zwethau	11	1	1	2	7	1 265
14 3 89 170	Liebschützberg	8	-	-	1	7	1 345
14 3 89 200	Mockrehna	13	-	2	-	11	1 660
14 3 89 210	Müglern, Stadt	13	1	-	4	8	1 479
14 3 89 220	Naundorf	9	-	1	-	8	1 126
14 3 89 240	Oschatz, Stadt	23	-1	5	-2	21	2 813
14 3 89 250	Pflückuff	8	-	1	-	7	1 234
14 3 89 260	Schildau, Gneisenaustadt, Stadt	9	-	-	3	6	1 049
14 3 89 280	Sornzig-Ablaß	8	-	-	1	7	1 019
14 3 89 320	Torgau, Stadt	20	-	6	-1	15	2 324
14 3 89 330	Trossin	5	-	1	-	4	620
14 3 89 340	Wermsdorf	20	2	6	-	12	2 219
14 3 89 380	Zinna	4	-	-	2	2	615
143	Regierungsbezirk Leipzig	3 202	537	320	487	1 858	346 121
14	Sachsen	9 485	909	634	1 439	6 503	1 127 871

Regierungsbezirk Leipzig

Baufertigstellungen 2003									Schlüssel- nummer
Errichtung neuer Gebäude			Wohnungen in Wohn- und Nichtwohngeb.	davon mit ... Räumen				Wohnfläche in m²	
Wohn- gebäude	dar. mit 1 und 2 Wohnungen	Nichtwohn- gebäude		1 und 2	3	4	5 und mehr		
130	131	132	133	134	135	136	137	138	
-	-	1	-	-	-1	-	1	86	14 3 89 100
4	4	1	4	-	-	-	4	641	14 3 89 110
2	2	-	3	1	-	-	2	351	14 3 89 120
3	3	-	6	-	1	2	3	684	14 3 89 130
3	3	3	5	-	-	1	4	585	14 3 89 170
5	5	6	10	1	-	-	9	1 228	14 3 89 200
6	5	1	12	3	1	3	5	1 027	14 3 89 210
3	3	-	4	-	-	-	4	573	14 3 89 220
16	16	6	18	-	3	2	13	2 337	14 3 89 240
5	5	2	14	-	3	1	10	1 536	14 3 89 250
4	3	6	6	-	2	-1	5	660	14 3 89 260
3	3	-	4	-	-	-	4	604	14 3 89 280
17	16	8	24	-3	10	3	14	2 626	14 3 89 320
1	1	1	1	-	-	-	1	229	14 3 89 330
7	7	3	11	-	1	-2	12	1 535	14 3 89 340
1	1	1	1	-	-	-	1	110	14 3 89 380
1 478	1 442	242	2 543	354	455	355	1 379	267 475	143
4 932	4 751	1 055	8 363	437	1 093	1 518	5 315	952 852	14

Regierungsbezirk Leipzig

Schlüssel- nummer	Kreis Gemeinde	Fortschreibung des Gebäude- und Wohnungsbestandes				
		Bestand an Wohnge- bäuden	darunter mit 1 oder 2 Wohnungen	Bestand an Wohnungen in		
				insge- samt	davon mit ... Räumen	
					1	2
		139	140	141	142	143
Noch: Kreis Torgau-Oschatz						
14 3 89 100	Dommitzsch, Stadt	856	737	1 529	3	58
14 3 89 110	Dreiheide	691	674	891	8	33
14 3 89 120	Elsnig	510	486	713	2	23
14 3 89 130	Großtreben-Zwethau	700	671	942	1	26
14 3 89 170	Liebschützberg	1 046	973	1 661	6	32
14 3 89 200	Mockrehna	1 623	1 552	2 400	22	81
14 3 89 210	Mügel, Stadt	1 176	967	2 329	6	71
14 3 89 220	Naundorf	692	624	1 128	1	22
14 3 89 240	Oschatz, Stadt	3 037	2 206	8 770	92	471
14 3 89 250	Pflückuff	768	737	1 067	2	33
14 3 89 260	Schildau, Gneisenaustadt, Stadt	1 182	1 124	1 654	1	55
14 3 89 280	Sornzig-Ablaß	685	594	1 199	7	42
14 3 89 320	Torgau, Stadt	2 543	1 442	10 236	43	879
14 3 89 330	Trossin	532	497	774	5	29
14 3 89 340	Wermsdorf	1 718	1 547	2 863	8	99
14 3 89 380	Zinna	345	306	627	1	19
143	Regierungsbezirk Leipzig	180 014	128 188	601 407	9 399	41 292
14	Sachsen	766 841	553 823	2 346 408	32 358	163 144

Regierungsbezirk Leipzig

am 31. Dezember 2003								Schlüssel- nummer
Wohn- und Nichtwohngebäuden						Wohnungen je 1 000 Einwohner		
davon mit ... Räumen					Wohnfläche in 1 000 m²			
3	4	5	6	7 und mehr			darin Räume	
144	145	146	147	148	149	150	151	
299	538	344	177	110	843	1 222	478	14 3 89 100
102	216	236	173	123	944	851	351	14 3 89 110
127	203	178	108	72	546	629	414	14 3 89 120
157	276	237	147	98	763	837	447	14 3 89 130
310	487	375	243	208	1 607	1 414	455	14 3 89 170
384	614	642	364	293	2 225	2 068	418	14 3 89 200
547	792	476	257	180	1 372	1 732	474	14 3 89 210
171	358	240	179	157	1 191	951	417	14 3 89 220
2 340	3 503	1 470	543	351	2 709	6 083	526	14 3 89 240
177	328	253	158	116	862	927	427	14 3 89 250
251	515	404	248	180	1 378	1 427	431	14 3 89 260
148	355	337	154	156	1 227	953	475	14 3 89 280
3 246	4 038	1 380	417	233	1 790	6 879	541	14 3 89 320
116	234	185	130	75	569	661	500	14 3 89 330
527	879	730	368	252	1 933	2 355	469	14 3 89 340
74	180	237	57	59	450	538	382	14 3 89 380
162 106	227 965	100 137	37 951	22 557	173 170	417 946	557	143
646 283	849 522	393 145	160 870	101 086	771 091	1 615 878	543	14

Regierungsbezirk Leipzig

Schlüssel- nummer	Kreis Gemeinde	Tourismus 2003				Straßenver- kehrsunfälle insgesamt (ohne sonst.)
		geöffnete Beherber- gungsstätten	angebotene Gästebetten	Ankünfte	Übernach- tungen	
		152	153	154	155	156
Noch: Kreis Torgau-Oschatz						
14 3 89 100	Dommitzsch, Stadt	2	.	.	.	15
14 3 89 110	Dreiheide	1	.	.	.	16
14 3 89 120	Elsnig	-	-	-	-	17
14 3 89 130	Großtreben-Zwethau	1	.	.	.	20
14 3 89 170	Liebschützberg	-	-	.	.	15
14 3 89 200	Mockrehna	-	-	-	-	45
14 3 89 210	Mügeln, Stadt	-	-	.	.	24
14 3 89 220	Naundorf	-	-	-	-	18
14 3 89 240	Oschatz, Stadt	5	190	5 510	9 384	99
14 3 89 250	Pflückuff	-	-	-	-	34
14 3 89 260	Schildau, Gneisenaustadt, Stadt	2	.	.	.	29
14 3 89 280	Sornzig-Ablaß	-	-	-	-	9
14 3 89 320	Torgau, Stadt	7	317	12 820	19 166	139
14 3 89 330	Trossin	3	53	844	1 946	12
14 3 89 340	Wermsdorf	5	155	5 992	10 293	43
14 3 89 380	Zinna	-	-	-	-	7
143	Regierungsbezirk Leipzig	314	21 314	1 233 814	2 791 245	6 351
14	Sachsen	2 101	111 535	5 125 603	14 239 746	25 840

[illegible]

Regierungsbezirk Leipzig

Schlüssel- nummer	Kreis Gemeinde	Ist-Aufkommen an Gemeindesteuern 2003 in 1 000 €				
		Grund- steuer A	Grund- steuer B	Gewerbe- steuer	Gemeindeanteil an der Ein- kommensteuer	Gemeindeanteil an der Umsatzsteuer
		166	167	168	169	170
Noch: Kreis Torgau-Oschatz						
14 3 89 100	Dommitzsch, Stadt	38	182	179	183	48
14 3 89 110	Dreiheide	19	154	517	143	31
14 3 89 120	Elsnig	33	100	77	107	38
14 3 89 130	Großtreben-Zwethau	28	132	83	118	26
14 3 89 170	Liebschützberg	98	201	115	224	65
14 3 89 200	Mockrehna	78	333	1 359	346	103
14 3 89 210	Mügel, Stadt	43	308	244	286	94
14 3 89 220	Naundorf	65	159	117	153	44
14 3 89 240	Oschatz, Stadt	73	1 655	2 455	1 335	607
14 3 89 250	Pflückuff	32	156	93	162	38
14 3 89 260	Schildau, Gneisenaustadt, Stadt	37	238	54	224	44
14 3 89 280	Sornzig-Ablaß	52	193	230	131	34
14 3 89 320	Torgau, Stadt	21	1 556	1 114	1 421	645
14 3 89 330	Trossin	29	78	127	87	19
14 3 89 340	Wermsdorf	96	367	523	413	88
14 3 89 380	Zinna	17	108	149	111	14
143	Regierungsbezirk Leipzig	4 595	110 971	199 872	90 762	41 739
14	Sachsen	14 192	391 331	672 277	345 327	141 736

© Statistisches Landesamt des Freistaates Sachsen - Sächsische Gemeindestatistik 2004

Regierungsbezirk Leipzig

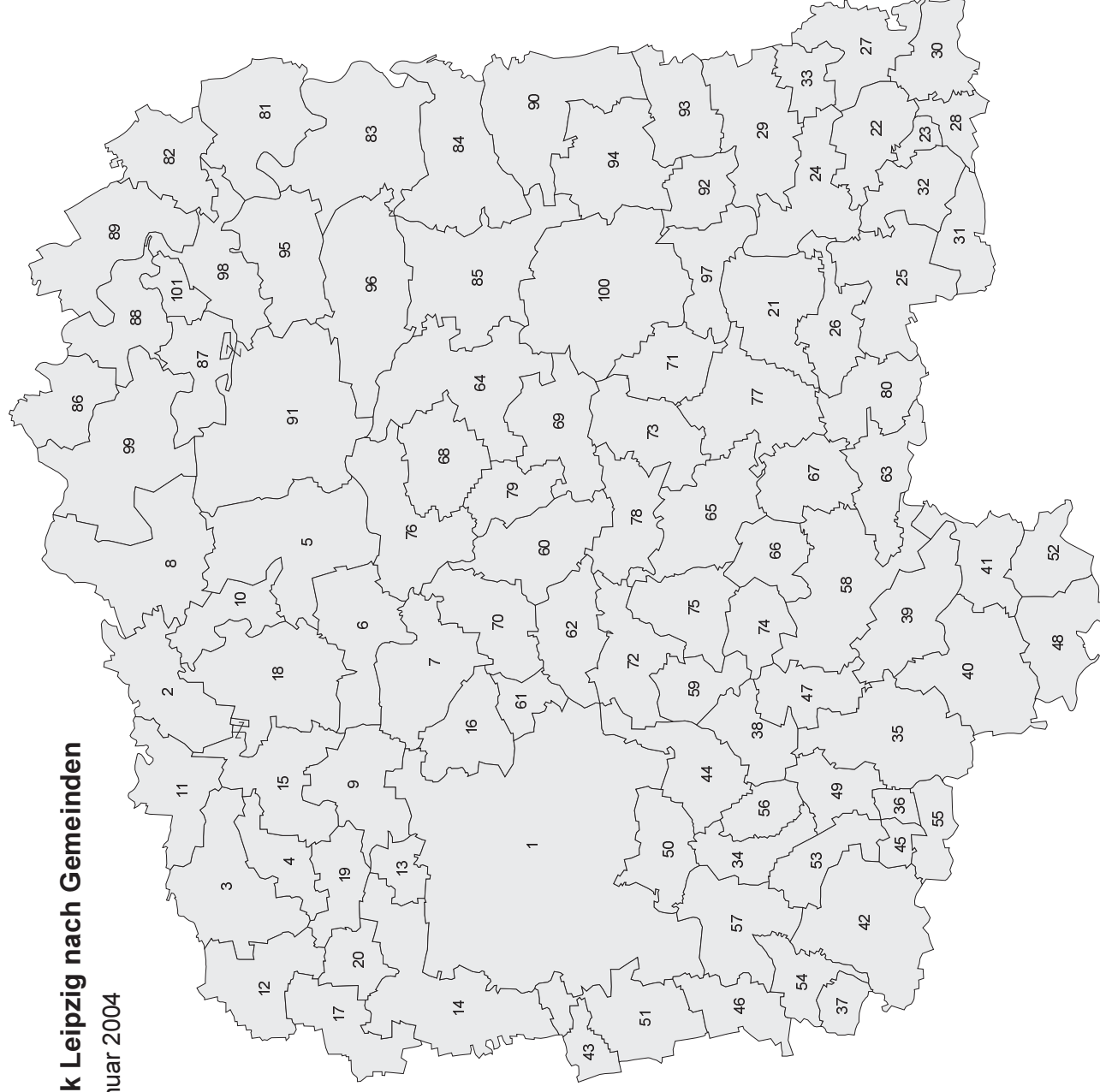
Schlüssel- nummer	Kreis Gemeinde	Berein. Einnahmen der öffentlichen Kommunalhaushalte 2003 in 1 000 €				
		insgesamt	Einnahmen der laufenden Rechnung	darunter		Einnahmen der Kapital- rechnung
				Schlüsselzu- weis. v. Land	Gebühren, zweckg. Abg.	
		180	181	182	183	184
Noch: Kreis Torgau-Oschatz						
14 3 89 100	Dommitzsch, Stadt	4 077	2 956	1 070	189	1 121
14 3 89 110	Dreiheide	2 684	2 028	603	106	656
14 3 89 120	Elsnig	1 781	1 258	377	53	523
14 3 89 130	Großtreben-Zwethau	5 060	4 094	501	70	966
14 3 89 170	Liebschützberg	3 533	3 009	961	176	525
14 3 89 200	Mockrehna	6 730	5 383	1 413	266	1 347
14 3 89 210	Mügel, Stadt	5 443	3 837	1 589	233	1 606
14 3 89 220	Naundorf	2 684	2 214	761	150	470
14 3 89 240	Oschatz, Stadt	22 894	15 430	5 687	1 057	7 464
14 3 89 250	Pflückuff	1 869	1 535	604	49	335
14 3 89 260	Schildau, Gneisenaustadt, Stadt	3 390	3 108	1 297	305	283
14 3 89 280	Sornzig-Ablaß	2 471	2 260	587	203	212
14 3 89 320	Torgau, Stadt	23 829	17 693	6 447	1 111	6 136
14 3 89 330	Trossin	1 387	1 063	310	52	323
14 3 89 340	Wermsdorf	7 211	5 254	1 829	625	1 957
14 3 89 380	Zinna	1 213	1 073	317	69	141
143	Regierungsbezirk Leipzig	2 119 534	1 671 304	655 151	115 415	448 230
14	Sachsen	7 787 525	6 325 129	2 559 672	549 766	1 462 396

Regierungsbezirk Leipzig

Bereinigte Ausgaben der öffentlichen Kommunalhaushalte 2003 in 1 000 €							Finanzierungs- saldo 2003 in 1 000 €	Schlüssel- nummer
insgesamt	Ausgaben der laufenden Rechnung	darunter		Ausgaben der Kapital- rechnung	darunter			
		Personal- ausgaben	laufender Sachaufwand		Sach- investitionen	darunter Bau- maßnahmen		
185	186	187	188	189	190	191	192	
5 331	2 938	1 490	950	2 393	2 289	2 226	-1 254	14 3 89 100
2 202	1 635	761	393	567	567	471	482	14 3 89 110
1 646	1 093	395	291	553	509	467	135	14 3 89 120
5 049	2 907	738	536	2 142	2 052	1 876	11	14 3 89 130
3 382	2 738	1 494	609	644	644	589	151	14 3 89 170
5 980	4 517	1 944	1 320	1 463	1 355	1 214	751	14 3 89 200
5 761	3 723	1 963	903	2 037	2 006	1 855	-317	14 3 89 210
2 643	2 093	1 028	656	550	552	468	41	14 3 89 220
23 598	14 073	6 566	3 326	9 525	8 211	7 821	-704	14 3 89 240
1 988	1 545	537	331	443	435	426	-118	14 3 89 250
3 443	3 135	1 462	924	308	250	170	-52	14 3 89 260
2 476	2 156	1 329	404	320	320	278	-4	14 3 89 280
27 827	16 831	6 846	3 764	10 996	10 889	10 397	-3 998	14 3 89 320
1 448	981	407	252	467	467	440	-62	14 3 89 330
7 305	4 563	2 064	1 490	2 741	2 787	2 260	-94	14 3 89 340
1 249	905	483	163	344	344	216	-36	14 3 89 380
2 170 162	1 604 476	534 343	349 324	565 685	468 649	417 911	-50 628	143
7 853 240	5 910 834	2 134 103	1 351 201	1 942 405	1 655 709	1 456 360	-65 715	14

Regierungsbezirk Leipzig nach Gemeinden

Gebietsstand: 1. Januar 2004



1 Leipzig, Stadt	38 Espenhain	75 Parthenstein
2 Bad Dübén, Stadt	39 Eulatal	76 Thallwitz
3 Delitzsch, Stadt	40 Frohburg, Stadt	77 Thümmilitzwalde
4 Döbernitz	41 Geithain, Stadt	78 Trebsen/Mulde, Stadt
5 Doberschütz	42 Groitzsch, Stadt	79 Wurzen, Stadt
6 Eilenburg, Stadt	43 Großelehna	80 Zschadraß
7 Jesewitz	44 Großpösna	81 Arzberg
8 Kossa	45 Heuersdorf	82 Beilrode
9 Krositz	46 Kitzén	83 Belgern, Stadt
10 Laußig	47 Kitzscher, Stadt	84 Cavertitz
11 Löbnitz	48 Kohren-Sahlis, Stadt	85 Dahlen, Stadt
12 Neukyhna	49 Lobstädt	86 Domnitzsch, Stadt
13 Rackwitz	50 Markleeberg, Stadt	87 Dreheide
14 Schkeuditz, Stadt	51 Markranstädt, Stadt	88 Elsnig
15 Schönwölkau	52 Narsdorf	89 Großtreben-Zwethau
16 Taucha, Stadt	53 Neukieritzsch	90 Liebschützberg
17 Wiedemar	54 Pegau, Stadt	91 Mockrehna
18 Zschepplin	55 Regis-Breitungen, Stadt	92 Mügeln, Stadt
19 Zschortau	56 Rötha, Stadt	93 Naundorf
20 Zwochau	57 Zwenkau, Stadt	94 Oschatz, Stadt
21 Bockelwitz	58 Bad Lausick, Stadt	95 Pflückuff
22 Döbeln, Stadt	59 Belgershain	96 Schildau, Stadt; Gneisenaustadt
23 Ebersbach	60 Bennewitz	97 Sornzig-Ablass
24 Großweitzschen	61 Borsdorf	98 Torgau, Stadt
25 Hartha, Stadt	62 Brandis, Stadt	99 Trossin
26 Leisnig, Stadt	63 Colditz, Stadt	100 Wernsdorf
27 Mochau	64 Falkenhain	101 Zinna
28 Niederstrießis	65 Grimma, Stadt	
29 Ostrau	66 Großbardau	
30 Roßwein, Stadt	67 Großbothen	
31 Waldheim, Stadt	68 Hohenburg	
32 Ziegra-Knobelsdorf	69 Kühren-Burkartshain	
33 Zschaitz-Ottewig	70 Machern	
34 Böhlen, Stadt	71 Mutzschen, Stadt	
35 Borna, Stadt	72 Naunhof, Stadt	
36 Deutzen	73 Nerchau, Stadt	
37 Elstertrebnitz	74 Otterwisch	

Alphabetisches Verzeichnis der Gemeinden

Gemeinde	Schlüssel- nummer	Kreis	Regierungs- bezirk	PLZ
A				
Adorf, Stadt	14 1 78 010	Vogtlandkreis	Chemnitz	08626
Altenberg, Stadt	14 2 90 010	Weißeritzkreis	Dresden	01773
Altmittweida	14 1 82 020	Mittweida	Chemnitz	09648
Amtsberg	14 1 81 010	Mittlerer Erzgebirgskreis	Chemnitz	09439
Annaberg-Buchholz, Stadt	14 1 71 010	Annaberg	Chemnitz	09456
Arnsdorf	14 2 92 005	Kamenz	Dresden	01477
Arzberg	14 3 89 010	Torgau-Oschatz	Leipzig	04886
Aue, Stadt	14 1 91 040	Aue-Schwarzenberg	Chemnitz	08280
Auerbach	14 1 88 020	Stollberg	Chemnitz	09392
Auerbach/Vogtl., Stadt	14 1 78 030	Vogtlandkreis	Chemnitz	08209
Augustusburg, Stadt	14 1 77 010	Freiberg	Chemnitz	09573
B				
Bad Brambach	14 1 78 040	Vogtlandkreis	Chemnitz	08648
Bad Düben, Stadt	14 3 74 020	Delitzsch	Leipzig	04849
Bad Elster, Stadt	14 1 78 050	Vogtlandkreis	Chemnitz	08645
Bad Gottleuba-Berggießhübel, Stadt	14 2 87 015	Sächsische Schweiz	Dresden	01816
Bad Lausick, Stadt	14 3 83 020	Muldentalkreis	Leipzig	04651
Bad Muskau, Stadt	14 2 84 010	Niederschlesischer Oberlausitzkreis	Dresden	02953
Bad Schandau, Stadt	14 2 87 020	Sächsische Schweiz	Dresden	01814
Bahretal	14 2 87 040	Sächsische Schweiz	Dresden	01819
Bannewitz	14 2 90 020	Weißeritzkreis	Dresden	01728
Bärenstein	14 1 71 030	Annaberg	Chemnitz	09471
Bautzen, Stadt	14 2 72 010	Bautzen	Dresden	02625
Beierfeld	14 1 91 050	Aue-Schwarzenberg	Chemnitz	08340
Beiersdorf	14 2 86 010	Löbau-Zittau	Dresden	02736
Beilrode	14 3 89 030	Torgau-Oschatz	Leipzig	04886
Belgern, Stadt	14 3 89 040	Torgau-Oschatz	Leipzig	04874
Belgershain	14 3 83 030	Muldentalkreis	Leipzig	04683
Bennewitz	14 3 83 040	Muldentalkreis	Leipzig	04828
Bergen	14 1 78 070	Vogtlandkreis	Chemnitz	08239
Bernsbach	14 1 91 070	Aue-Schwarzenberg	Chemnitz	08315
Bernsdorf	14 1 73 010	Chemnitzer Land	Chemnitz	09337
Bernsdorf, Stadt	14 2 92 020	Kamenz	Dresden	02994
Bernstadt a. d. Eigen, Stadt	14 2 86 020	Löbau-Zittau	Dresden	02748
Berthelsdorf	14 2 86 030	Löbau-Zittau	Dresden	02747
Bertsdorf-Hörnitz	14 2 86 040	Löbau-Zittau	Dresden	02763
Bischofswerda, Stadt	14 2 72 020	Bautzen	Dresden	01877
Bobritzsch	14 1 77 020	Freiberg	Chemnitz	09627
Bockau	14 1 91 080	Aue-Schwarzenberg	Chemnitz	08324
Bockelwitz	14 3 75 020	Döbeln	Leipzig	04703
Böhlen, Stadt	14 3 79 080	Leipziger Land	Leipzig	04564
Borna, Stadt	14 3 79 100	Leipziger Land	Leipzig	04552
Börnichen/Erzgeb.	14 1 81 030	Mittlerer Erzgebirgskreis	Chemnitz	09437
Borsdorf	14 3 83 055	Muldentalkreis	Leipzig	04451
Borstendorf	14 1 81 040	Mittlerer Erzgebirgskreis	Chemnitz	09579
Bösenbrunn	14 1 78 080	Vogtlandkreis	Chemnitz	08606
Boxberg/O.L.	14 2 84 020	Niederschlesischer Oberlausitzkreis	Dresden	02943
Brand-Erbisdorf, Stadt	14 1 77 030	Freiberg	Chemnitz	09618
Brandis, Stadt	14 3 83 060	Muldentalkreis	Leipzig	04821
Breitenbrunn/Erzgeb.	14 1 91 090	Aue-Schwarzenberg	Chemnitz	08359

Noch: Alphabetisches Verzeichnis der Gemeinden

Gemeinde	Schlüssel- nummer	Kreis	Regierungs- bezirk	PLZ
Bretnig-Hauswalde	14 2 92 050	Kamenz	Dresden	01900
Burgstädt, Stadt	14 1 82 060	Mittweida	Chemnitz	09217
Burgstein	14 1 78 100	Vogtlandkreis	Chemnitz	08538
Burkau	14 2 72 030	Bautzen	Dresden	01906
Burkhardtsdorf	14 1 88 050	Stollberg	Chemnitz	09235
C				
Callenberg	14 1 73 030	Chemnitzer Land	Chemnitz	09337
Cavertitz	14 3 89 060	Torgau-Oschatz	Leipzig	04758
Chemnitz, Stadt	14 1 61 000	Chemnitz, Stadt	Chemnitz	09111
Claußnitz	14 1 82 080	Mittweida	Chemnitz	09236
Colditz, Stadt	14 3 83 070	Muldentalkreis	Leipzig	04680
Coswig, Stadt	14 2 80 040	Meißen	Dresden	01640
Crimmitschau, Stadt	14 1 93 020	Zwickauer Land	Chemnitz	08451
Crinitzberg	14 1 93 030	Zwickauer Land	Chemnitz	08147
Crosta	14 2 72 040	Bautzen	Dresden	02681
Crostwitz	14 2 92 090	Kamenz	Dresden	01920
Crottendorf	14 1 71 050	Annaberg	Chemnitz	09474
Cunewalde	14 2 72 050	Bautzen	Dresden	02733
D				
Dahlen, Stadt	14 3 89 080	Torgau-Oschatz	Leipzig	04774
Delitzsch, Stadt	14 3 74 060	Delitzsch	Leipzig	04509
Demitz-Thumitz	14 2 72 060	Bautzen	Dresden	01877
Dennheritz	14 1 93 080	Zwickauer Land	Chemnitz	08393
Deutschneudorf	14 1 81 060	Mittlerer Erzgebirgskreis	Chemnitz	09548
Deutzen	14 3 79 120	Leipziger Land	Leipzig	04574
Diera-Zehren	14 2 80 065	Meißen	Dresden	01665
Dippoldiswalde, Stadt	14 2 90 080	Weißeritzkreis	Dresden	01744
Döbeln, Stadt	14 3 75 030	Döbeln	Leipzig	04720
Döbernitz	14 3 74 070	Delitzsch	Leipzig	04509
Doberschau-Gaußig	14 2 72 065	Bautzen	Dresden	02692
Doberschütz	14 3 74 080	Delitzsch	Leipzig	04838
Dohma	14 2 87 090	Sächsische Schweiz	Dresden	01796
Dohna, Stadt	14 2 87 100	Sächsische Schweiz	Dresden	01809
Dommitzsch, Stadt	14 3 89 100	Torgau-Oschatz	Leipzig	04880
Dorfchemnitz	14 1 77 070	Freiberg	Chemnitz	09619
Dorfhain	14 2 90 100	Weißeritzkreis	Dresden	01738
Drebach	14 1 81 080	Mittlerer Erzgebirgskreis	Chemnitz	09430
Dreiheide	14 3 89 110	Torgau-Oschatz	Leipzig	04860
Dresden, Stadt	14 2 62 000	Dresden, Stadt	Dresden	01067
Dürrhennersdorf	14 2 86 060	Löbau-Zittau	Dresden	02708
Dürrröhrsdorf-Dittersbach	14 2 87 110	Sächsische Schweiz	Dresden	01833
E				
Ebersbach	14 2 85 050	Riesa-Großenhain	Dresden	01561
Ebersbach	14 3 75 040	Döbeln	Leipzig	04720
Ebersbach/Sa., Stadt	14 2 86 070	Löbau-Zittau	Dresden	02730
Ehrenfriedersdorf, Stadt	14 1 71 080	Annaberg	Chemnitz	09427
Eibau	14 2 86 090	Löbau-Zittau	Dresden	02739
Eibenstock, Stadt	14 1 91 120	Aue-Schwarzenberg	Chemnitz	08309
Eichigt	14 1 78 130	Vogtlandkreis	Chemnitz	08626

Noch: Alphabetisches Verzeichnis der Gemeinden

Gemeinde	Schlüssel- nummer	Kreis	Regierungs- bezirk	PLZ
Eilenburg, Stadt	14 3 74 090	Delitzsch	Leipzig	04838
Ellefeld	14 1 78 140	Vogtlandkreis	Chemnitz	08236
Elsnig	14 3 89 120	Torgau-Oschatz	Leipzig	04880
Elsterberg, Stadt	14 1 78 150	Vogtlandkreis	Chemnitz	07985
Elsterheide	14 2 92 110	Kamenz	Dresden	02979
Elstertrebnitz	14 3 79 150	Leipziger Land	Leipzig	04523
Elstra, Stadt	14 2 92 120	Kamenz	Dresden	01920
Elterlein, Stadt	14 1 71 090	Annaberg	Chemnitz	09481
Eppendorf	14 1 77 080	Freiberg	Chemnitz	09575
Erlabrunn	14 1 91 140	Aue-Schwarzenberg	Chemnitz	08349
Erlau	14 1 82 100	Mittweida	Chemnitz	09306
Erlbach	14 1 78 160	Vogtlandkreis	Chemnitz	08265
Erlbach-Kirchberg	14 1 88 080	Stollberg	Chemnitz	09385
Espenhain	14 3 79 180	Leipziger Land	Leipzig	04579
Eulatal	14 3 79 190	Leipziger Land	Leipzig	04651
F				
Falkenau	14 1 77 110	Freiberg	Chemnitz	09569
Falkenhain	14 3 83 100	Muldentalkreis	Leipzig	04808
Falkenstein/Vogtl., Stadt	14 1 78 170	Vogtlandkreis	Chemnitz	08223
Flöha, Stadt	14 1 77 120	Freiberg	Chemnitz	09557
Frankenberg/Sa., Stadt	14 1 82 120	Mittweida	Chemnitz	09669
Frankenstein	14 1 77 130	Freiberg	Chemnitz	09569
Frankenthal	14 2 72 080	Bautzen	Dresden	01909
Frauenstein, Stadt	14 1 77 140	Freiberg	Chemnitz	09623
Fraureuth	14 1 93 100	Zwickauer Land	Chemnitz	08427
Freiberg, Stadt	14 1 77 150	Freiberg	Chemnitz	09599
Freital, Stadt	14 2 90 130	Weißeritzkreis	Dresden	01705
Friedersdorf	14 2 86 100	Löbau-Zittau	Dresden	02742
Frohburg, Stadt	14 3 79 220	Leipziger Land	Leipzig	04654
G				
Gablenz	14 2 84 040	Niederschlesischer Oberlausitzkreis	Dresden	02953
Gahlenz	14 1 77 160	Freiberg	Chemnitz	09569
Geising, Stadt	14 2 90 140	Weißeritzkreis	Dresden	01778
Geithain, Stadt	14 3 79 230	Leipziger Land	Leipzig	04643
Gelenau/Erzgeb.	14 1 71 110	Annaberg	Chemnitz	09423
Geringswalde, Stadt	14 1 82 130	Mittweida	Chemnitz	09326
Gersdorf	14 1 73 060	Chemnitzer Land	Chemnitz	09355
Geyer, Stadt	14 1 71 120	Annaberg	Chemnitz	09468
Glashütte, Stadt	14 2 90 150	Weißeritzkreis	Dresden	01768
Glaubitz	14 2 85 070	Riesa-Großenhain	Dresden	01612
Glauchau, Stadt	14 1 73 070	Chemnitzer Land	Chemnitz	08371
Göda	14 2 72 110	Bautzen	Dresden	02633
Gohrisch	14 2 87 120	Sächsische Schweiz	Dresden	01824
Görlitz, Stadt	14 2 63 000	Görlitz, Stadt	Dresden	02826
Gornau/Erzgeb.	14 1 81 110	Mittlerer Erzgebirgskreis	Chemnitz	09405
Gornsdorf	14 1 88 090	Stollberg	Chemnitz	09390
Grimma, Stadt	14 3 83 120	Muldentalkreis	Leipzig	04668
Gröditz, Stadt	14 2 85 090	Riesa-Großenhain	Dresden	01609
Groitzsch, Stadt	14 3 79 260	Leipziger Land	Leipzig	04539
Groß Düben	14 2 84 060	Niederschlesischer Oberlausitzkreis	Dresden	02959

Noch: Alphabetisches Verzeichnis der Gemeinden

Gemeinde	Schlüssel- nummer	Kreis	Regierungs- bezirk	PLZ
Großbardau	14 3 83 130	Muldentalkreis	Leipzig	04668
Großbothen	14 3 83 140	Muldentalkreis	Leipzig	04668
Großdubrau	14 2 72 130	Bautzen	Dresden	02694
Großenhain, Stadt	14 2 85 100	Riesa-Großenhain	Dresden	01558
Großharthau	14 2 72 140	Bautzen	Dresden	01909
Großhartmannsdorf	14 1 77 170	Freiberg	Chemnitz	09618
Großhenndorf	14 2 86 110	Löbau-Zittau	Dresden	02747
Großlehna	14 3 79 280	Leipziger Land	Leipzig	04420
Großnaundorf	14 2 92 170	Kamenz	Dresden	01936
Großolbersdorf	14 1 81 130	Mittlerer Erzgebirgskreis	Chemnitz	09432
Großpösna	14 3 79 290	Leipziger Land	Leipzig	04463
Großpostwitz/O.L.	14 2 72 150	Bautzen	Dresden	02692
Großröhrsdorf, Stadt	14 2 92 180	Kamenz	Dresden	01900
Großrückerswalde	14 1 81 140	Mittlerer Erzgebirgskreis	Chemnitz	09518
Großschirma, Stadt	14 1 77 180	Freiberg	Chemnitz	09603
Großschönau	14 2 86 120	Löbau-Zittau	Dresden	02779
Großschweidnitz	14 2 86 130	Löbau-Zittau	Dresden	02708
Großtreben-Zwethau	14 3 89 130	Torgau-Oschatz	Leipzig	04886
Großweitzschen	14 3 75 060	Döbeln	Leipzig	04720
Grünbach, Höhenluftkurort	14 1 78 190	Vogtlandkreis	Chemnitz	08223
Grünhain, Stadt	14 1 91 150	Aue-Schwarzenberg	Chemnitz	08358
Grünhainichen	14 1 81 150	Mittlerer Erzgebirgskreis	Chemnitz	09579
Guttau	14 2 72 160	Bautzen	Dresden	02694
H				
Hähnichen	14 2 84 090	Niederschlesischer Oberlausitzkreis	Dresden	02923
Hainewalde	14 2 86 140	Löbau-Zittau	Dresden	02779
Hainichen, Stadt	14 1 82 150	Mittweida	Chemnitz	09661
Halsbrücke	14 1 77 210	Freiberg	Chemnitz	09633
Hammerbrücke	14 1 78 200	Vogtlandkreis	Chemnitz	08269
Hartenstein, Stadt	14 1 93 130	Zwickauer Land	Chemnitz	08118
Hartha, Stadt	14 3 75 070	Döbeln	Leipzig	04746
Hartmannsdorf	14 1 82 160	Mittweida	Chemnitz	09232
Hartmannsdorf b. Kirchberg	14 1 93 140	Zwickauer Land	Chemnitz	08107
Hartmannsdorf-Reichenau	14 2 90 180	Weißeritzkreis	Dresden	01762
Haselbachtal	14 2 92 192	Kamenz	Dresden	01920
Heidenau, Stadt	14 2 87 140	Sächsische Schweiz	Dresden	01809
Heidersdorf	14 1 81 170	Mittlerer Erzgebirgskreis	Chemnitz	09526
Heinsdorfergrund	14 1 78 220	Vogtlandkreis	Chemnitz	08468
Hermisdorf/Erzgeb.	14 2 90 200	Weißeritzkreis	Dresden	01776
Herrnhut, Stadt	14 2 86 160	Löbau-Zittau	Dresden	02747
Heuersdorf	14 3 79 320	Leipziger Land	Leipzig	04574
Hilbersdorf	14 1 77 230	Freiberg	Chemnitz	09627
Hirschfeld	14 1 93 150	Zwickauer Land	Chemnitz	08144
Hirschfelde	14 2 86 170	Löbau-Zittau	Dresden	02788
Hirschstein	14 2 85 160	Riesa-Großenhain	Dresden	01594
Hochkirch	14 2 72 170	Bautzen	Dresden	02627
Höckendorf	14 2 90 220	Weißeritzkreis	Dresden	01774
Hohburg	14 3 83 160	Muldentalkreis	Leipzig	04808
Hohendubrau	14 2 84 106	Niederschlesischer Oberlausitzkreis	Dresden	02906
Hohenstein-Ernstthal, Stadt	14 1 73 100	Chemnitzer Land	Chemnitz	09337
Hohndorf	14 1 88 100	Stollberg	Chemnitz	09394

Noch: Alphabetisches Verzeichnis der Gemeinden

Gemeinde	Schlüssel- nummer	Kreis	Regierungs- bezirk	PLZ
Hohnstein, Stadt	14 2 87 160	Sächsische Schweiz	Dresden	01848
Hohwald	14 2 87 170	Sächsische Schweiz	Dresden	01844
Horka	14 2 84 110	Niederschlesischer Oberlausitzkreis	Dresden	02923
Hormersdorf	14 1 88 110	Stollberg	Chemnitz	09395
Hoyerswerda, Stadt	14 2 64 000	Hoyerswerda, Stadt	Dresden	02977
J				
Jahnsdorf/Erzgeb.	14 1 88 125	Stollberg	Chemnitz	09387
Jesewitz	14 3 74 140	Delitzsch	Leipzig	04838
Johanngeorgenstadt, Stadt	14 1 91 180	Aue-Schwarzenberg	Chemnitz	08349
Jöhstadt, Stadt	14 1 71 190	Annaberg	Chemnitz	09477
Jonsdorf, Kurort	14 2 86 180	Löbau-Zittau	Dresden	02796
K				
Käbschütztal	14 2 80 150	Meißen	Dresden	01665
Kamenz, Stadt	14 2 92 210	Kamenz	Dresden	01917
Ketzerbachtal	14 2 80 160	Meißen	Dresden	01623
Kirchberg, Stadt	14 1 93 160	Zwickauer Land	Chemnitz	08107
Kirnitzschtal	14 2 87 180	Sächsische Schweiz	Dresden	01855
Kirschau	14 2 72 180	Bautzen	Dresden	02681
Kitzen	14 3 79 350	Leipziger Land	Leipzig	04460
Kitzsch, Stadt	14 3 79 360	Leipziger Land	Leipzig	04567
Klingenthal/Sa., Stadt	14 1 78 250	Vogtlandkreis	Chemnitz	08248
Klipphausen	14 2 80 170	Meißen	Dresden	01665
Klitten	14 2 84 130	Niederschlesischer Oberlausitzkreis	Dresden	02906
Knappensee	14 2 92 240	Kamenz	Dresden	02999
Kodersdorf	14 2 84 140	Niederschlesischer Oberlausitzkreis	Dresden	02923
Kohren-Sahlis, Stadt	14 3 79 370	Leipziger Land	Leipzig	04655
Königsbrück, Stadt	14 2 92 260	Kamenz	Dresden	01936
Königsfeld	14 1 82 190	Mittweida	Chemnitz	09306
Königshain	14 2 84 150	Niederschlesischer Oberlausitzkreis	Dresden	02829
Königshain-Wiederau	14 1 82 200	Mittweida	Chemnitz	09306
Königstein/Sächs. Schw., Stadt	14 2 87 190	Sächsische Schweiz	Dresden	01824
Königswalde	14 1 71 200	Annaberg	Chemnitz	09471
Königswartha	14 2 72 200	Bautzen	Dresden	02699
Kossa	14 3 74 170	Delitzsch	Leipzig	04849
Krauschwitz	14 2 84 160	Niederschlesischer Oberlausitzkreis	Dresden	02957
Kreba-Neudorf	14 2 84 170	Niederschlesischer Oberlausitzkreis	Dresden	02906
Kreischa	14 2 90 260	Weißeritzkreis	Dresden	01731
Kriebstein	14 1 82 210	Mittweida	Chemnitz	09648
Krostitz	14 3 74 190	Delitzsch	Leipzig	04509
Kubschütz	14 2 72 210	Bautzen	Dresden	02627
Kühren-Burkartshain	14 3 83 180	Muldentalkreis	Leipzig	04808
L				
Lampertswalde	14 2 85 130	Riesa-Großenhain	Dresden	01561
Langenbernsdorf	14 1 93 190	Zwickauer Land	Chemnitz	08428
Langenweißbach	14 1 93 205	Zwickauer Land	Chemnitz	08134
Laußig	14 3 74 200	Delitzsch	Leipzig	04838
Laußnitz	14 2 92 280	Kamenz	Dresden	01936
Lauta, Stadt	14 2 92 290	Kamenz	Dresden	02991
Lauter/Sa., Stadt	14 1 91 190	Aue-Schwarzenberg	Chemnitz	08312

Noch: Alphabetisches Verzeichnis der Gemeinden

Gemeinde	Schlüssel- nummer	Kreis	Regierungs- bezirk	PLZ
Lawalde	14 2 86 210	Löbau-Zittau	Dresden	02708
Leippe-Torno	14 2 92 300	Kamenz	Dresden	02991
Leipzig, Stadt	14 3 65 000	Leipzig, Stadt	Leipzig	04109
Leisnig, Stadt	14 3 75 090	Döbeln	Leipzig	04703
Lengefeld, Stadt	14 1 81 240	Mittlerer Erzgebirgskreis	Chemnitz	09514
Lengenfeld, Stadt	14 1 78 290	Vogtlandkreis	Chemnitz	08485
Leuben-Schleinitz	14 2 80 190	Meißen	Dresden	01623
Leubnitz	14 1 78 310	Vogtlandkreis	Chemnitz	08539
Leubsdorf	14 1 77 260	Freiberg	Chemnitz	09573
Leutersdorf	14 2 86 220	Löbau-Zittau	Dresden	02794
Lichtenau	14 1 82 040	Mittweida	Chemnitz	09244
Lichtenberg	14 2 92 310	Kamenz	Dresden	01896
Lichtenberg/Erzgeb.	14 1 77 270	Freiberg	Chemnitz	09638
Lichtenstein/Sa., Stadt	14 1 73 130	Chemnitzer Land	Chemnitz	09350
Lichtentanne	14 1 93 250	Zwickauer Land	Chemnitz	08115
Liebschützberg	14 3 89 170	Torgau-Oschatz	Leipzig	04758
Liebstadt, Stadt	14 2 87 230	Sächsische Schweiz	Dresden	01825
Limbach	14 1 78 320	Vogtlandkreis	Chemnitz	08491
Limbach-Oberfrohna, Stadt	14 1 73 140	Chemnitzer Land	Chemnitz	09212
Löbau, Stadt	14 2 86 230	Löbau-Zittau	Dresden	02708
Löbnitz	14 3 74 220	Delitzsch	Leipzig	04509
Lobstädt	14 3 79 430	Leipziger Land	Leipzig	04552
Lohmen	14 2 87 240	Sächsische Schweiz	Dresden	01847
Lohsa	14 2 92 320	Kamenz	Dresden	02999
Lommatzsch, Stadt	14 2 80 210	Meißen	Dresden	01623
Lößnitz, Stadt	14 1 91 220	Aue-Schwarzenberg	Chemnitz	08294
Lugau/Erzgeb., Stadt	14 1 88 160	Stollberg	Chemnitz	09385
Lunzenau, Stadt	14 1 82 260	Mittweida	Chemnitz	09328

M

Machern	14 3 83 190	Muldentalkreis	Leipzig	04827
Malschwitz	14 2 72 220	Bautzen	Dresden	02694
Marienberg, Stadt	14 1 81 260	Mittlerer Erzgebirgskreis	Chemnitz	09496
Markersbach	14 1 91 230	Aue-Schwarzenberg	Chemnitz	08352
Markersdorf	14 2 84 230	Niederschlesischer Oberlausitzkreis	Dresden	02829
Markkleeberg, Stadt	14 3 79 450	Leipziger Land	Leipzig	04416
Markneukirchen, Stadt	14 1 78 330	Vogtlandkreis	Chemnitz	08258
Markranstädt, Stadt	14 3 79 460	Leipziger Land	Leipzig	04420
Meerane, Stadt	14 1 73 160	Chemnitzer Land	Chemnitz	08393
Mehltheuer	14 1 78 350	Vogtlandkreis	Chemnitz	08539
Meißen, Stadt	14 2 80 240	Meißen	Dresden	01662
Mildenau	14 1 71 210	Annaberg	Chemnitz	09456
Mittelherwigsdorf	14 2 86 240	Löbau-Zittau	Dresden	02763
Mittweida, Stadt	14 1 82 280	Mittweida	Chemnitz	09648
Mochau	14 3 75 110	Döbeln	Leipzig	04720
Mockrehna	14 3 89 200	Torgau-Oschatz	Leipzig	04838
Morgenröthe-Rautenkranz	14 1 78 360	Vogtlandkreis	Chemnitz	08262
Moritzburg	14 2 80 260	Meißen	Dresden	01468
Mücka	14 2 84 240	Niederschlesischer Oberlausitzkreis	Dresden	02906
Mügeln, Stadt	14 3 89 210	Torgau-Oschatz	Leipzig	04769
Müglitztal	14 2 87 260	Sächsische Schweiz	Dresden	01809
Mühlau	14 1 82 300	Mittweida	Chemnitz	09241

Noch: Alphabetisches Verzeichnis der Gemeinden

Gemeinde	Schlüssel- nummer	Kreis	Regierungs- bezirk	PLZ
Mühlental	14 1 78 370	Vogtlandkreis	Chemnitz	08626
Mühltroff, Stadt	14 1 78 380	Vogtlandkreis	Chemnitz	07919
Mulda/Sa.	14 1 77 290	Freiberg	Chemnitz	09619
Mülsen	14 1 93 265	Zwickauer Land	Chemnitz	08132
Mutzschen, Stadt	14 3 83 210	Muldentalkreis	Leipzig	04688
Mylau, Stadt	14 1 78 390	Vogtlandkreis	Chemnitz	08499
N				
Narsdorf	14 3 79 500	Leipziger Land	Leipzig	04657
Naundorf	14 3 89 220	Torgau-Oschatz	Leipzig	04769
Naunhof, Stadt	14 3 83 220	Muldentalkreis	Leipzig	04683
Nauwalde	14 2 85 180	Riesa-Großenhain	Dresden	01609
Nebelschütz	14 2 92 350	Kamenz	Dresden	01920
Neißeau	14 2 84 265	Niederschlesischer Oberlausitzkreis	Dresden	02829
Nerschau, Stadt	14 3 83 230	Muldentalkreis	Leipzig	04685
Neschwitz	14 2 72 240	Bautzen	Dresden	02699
Netzschkau, Stadt	14 1 78 400	Vogtlandkreis	Chemnitz	08491
Neuensalz	14 1 78 410	Vogtlandkreis	Chemnitz	08541
Neugersdorf, Stadt	14 2 86 260	Löbau-Zittau	Dresden	02727
Neuhausen/Erzgeb.	14 1 77 300	Freiberg	Chemnitz	09544
Neukieritzsch	14 3 79 530	Leipziger Land	Leipzig	04575
Neukirch	14 2 92 360	Kamenz	Dresden	01936
Neukirch/Lausitz	14 2 72 250	Bautzen	Dresden	01904
Neukirchen/Erzgeb.	14 1 88 180	Stollberg	Chemnitz	09221
Neukirchen/Pleiße	14 1 93 300	Zwickauer Land	Chemnitz	08459
Neukyhna	14 3 74 250	Delitzsch	Leipzig	04509
Neumark	14 1 78 420	Vogtlandkreis	Chemnitz	08496
Neusalza-Spremberg, Stadt	14 2 86 270	Löbau-Zittau	Dresden	02742
Neustadt i. Sa., Stadt	14 2 87 270	Sächsische Schweiz	Dresden	01844
Neustadt/Vogtl.	14 1 78 440	Vogtlandkreis	Chemnitz	08223
Niederau	14 2 80 270	Meißen	Dresden	01689
Niedercunnersdorf	14 2 86 280	Löbau-Zittau	Dresden	02708
Niederdorf	14 1 88 200	Stollberg	Chemnitz	09366
Niederfrohna	14 1 73 180	Chemnitzer Land	Chemnitz	09243
Niederschöna	14 1 77 310	Freiberg	Chemnitz	09600
Niederstrieß	14 3 75 120	Döbeln	Leipzig	04741
Niederwiesa	14 1 77 320	Freiberg	Chemnitz	09577
Niederwürschnitz	14 1 88 210	Stollberg	Chemnitz	09399
Niesky, Stadt	14 2 84 280	Niederschlesischer Oberlausitzkreis	Dresden	02906
Nossen, Stadt	14 2 80 280	Meißen	Dresden	01683
Nünchritz	14 2 85 190	Riesa-Großenhain	Dresden	01612
O				
Obercunnersdorf	14 2 86 300	Löbau-Zittau	Dresden	02708
Obergurig	14 2 72 260	Bautzen	Dresden	02692
Oberlichtenau	14 2 92 390	Kamenz	Dresden	01936
Oberlungwitz, Stadt	14 1 73 190	Chemnitzer Land	Chemnitz	09353
Oberschöna	14 1 77 330	Freiberg	Chemnitz	09600
Oberwiera	14 1 73 200	Chemnitzer Land	Chemnitz	08396
Oberwiesenthal, Kurort, Stadt	14 1 71 240	Annaberg	Chemnitz	09484
Oderwitz	14 2 86 315	Löbau-Zittau	Dresden	02791
Oederan, Stadt	14 1 77 340	Freiberg	Chemnitz	09569

Noch: Alphabetisches Verzeichnis der Gemeinden

Gemeinde	Schlüssel- nummer	Kreis	Regierungs- bezirk	PLZ
Oelsnitz, Stadt	14 1 78 470	Vogtlandkreis	Chemnitz	08606
Oelsnitz/Erzgeb., Stadt	14 1 88 220	Stollberg	Chemnitz	09376
Ohorn	14 2 92 400	Kamenz	Dresden	01896
Olbernhau, Stadt	14 1 81 280	Mittlerer Erzgebirgskreis	Chemnitz	09526
Olbersdorf	14 2 86 320	Löbau-Zittau	Dresden	02785
Oppach	14 2 86 330	Löbau-Zittau	Dresden	02736
Oschatz, Stadt	14 3 89 240	Torgau-Oschatz	Leipzig	04758
Oßling	14 2 92 410	Kamenz	Dresden	01920
Ostrau	14 3 75 140	Döbeln	Leipzig	04749
Ostritz, Stadt	14 2 86 340	Löbau-Zittau	Dresden	02899
Ottendorf-Okrilla	14 2 92 415	Kamenz	Dresden	01458
Otterwisch	14 3 83 240	Muldentalkreis	Leipzig	04668
Oybin	14 2 86 360	Löbau-Zittau	Dresden	02797
P				
Panschwitz-Kuckau	14 2 92 420	Kamenz	Dresden	01920
Parthenstein	14 3 83 250	Muldentalkreis	Leipzig	04668
Pausa/Vogtl., Stadt	14 1 78 480	Vogtlandkreis	Chemnitz	07952
Pegau, Stadt	14 3 79 580	Leipziger Land	Leipzig	04523
Penig, Stadt	14 1 82 330	Mittweida	Chemnitz	09322
Pfaffroda	14 1 81 285	Mittlerer Erzgebirgskreis	Chemnitz	09526
Pflückuff	14 3 89 250	Torgau-Oschatz	Leipzig	04889
Pirna, Stadt	14 2 87 290	Sächsische Schweiz	Dresden	01796
Plauen, Stadt	14 1 66 000	Plauen, Stadt	Chemnitz	08523
Pobershau	14 1 81 300	Mittlerer Erzgebirgskreis	Chemnitz	09496
Pockau	14 1 81 310	Mittlerer Erzgebirgskreis	Chemnitz	09509
Pöhl	14 1 78 490	Vogtlandkreis	Chemnitz	08543
Pöhla	14 1 91 240	Aue-Schwarzenberg	Chemnitz	08352
Porschdorf	14 2 87 300	Sächsische Schweiz	Dresden	01814
Pretzschendorf	14 2 90 350	Weißeritzkreis	Dresden	01774
Priestewitz	14 2 85 220	Riesa-Großenhain	Dresden	01561
Pulsnitz, Stadt	14 2 92 430	Kamenz	Dresden	01896
Puschwitz	14 2 72 270	Bautzen	Dresden	02699
Q				
Quitzdorf am See	14 2 84 300	Niederschlesischer Oberlausitzkreis	Dresden	02906
R				
Rabenau, Stadt	14 2 90 360	Weißeritzkreis	Dresden	01734
Räckelwitz	14 2 92 440	Kamenz	Dresden	01920
Rackwitz	14 3 74 290	Delitzsch	Leipzig	04519
Radeberg, Stadt	14 2 92 445	Kamenz	Dresden	01454
Radebeul, Stadt	14 2 80 310	Meißen	Dresden	01445
Radeburg, Stadt	14 2 80 320	Meißen	Dresden	01471
Radibor	14 2 72 280	Bautzen	Dresden	02627
Ralbitz-Rosenthal	14 2 92 450	Kamenz	Dresden	01920
Rammenau	14 2 72 290	Bautzen	Dresden	01877
Raschau	14 1 91 250	Aue-Schwarzenberg	Chemnitz	08352
Rathen, Kurort	14 2 87 310	Sächsische Schweiz	Dresden	01824
Rathmannsdorf	14 2 87 320	Sächsische Schweiz	Dresden	01814
Rechenberg-Bienenmühle	14 1 77 350	Freiberg	Chemnitz	09623
Regis-Breitingen, Stadt	14 3 79 640	Leipziger Land	Leipzig	04565

Noch: Alphabetisches Verzeichnis der Gemeinden

Gemeinde	Schlüssel- nummer	Kreis	Regierungs- bezirk	PLZ
Reichenbach/O.L., Stadt	14 2 84 310	Niederschlesischer Oberlausitzkreis	Dresden	02894
Reichenbach im Vogtland, Stadt	14 1 78 510	Vogtlandkreis	Chemnitz	08468
Reinhardtsdorf-Schöna	14 2 87 330	Sächsische Schweiz	Dresden	01814
Reinhardtsgrimma	14 2 90 380	Weißeritzkreis	Dresden	01768
Reinsberg	14 1 77 370	Freiberg	Chemnitz	09629
Reinsdorf	14 1 93 350	Zwickauer Land	Chemnitz	08141
Remse	14 1 73 220	Chemnitzer Land	Chemnitz	08373
Reuth	14 1 78 520	Vogtlandkreis	Chemnitz	08538
Riesa, Stadt	14 2 85 250	Riesa-Großenhain	Dresden	01589
Rietschen	14 2 84 330	Niederschlesischer Oberlausitzkreis	Dresden	02956
Rittersgrün	14 1 91 260	Aue-Schwarzenberg	Chemnitz	08355
Rochlitz, Stadt	14 1 82 350	Mittweida	Chemnitz	09306
Röderaue	14 2 85 270	Riesa-Großenhain	Dresden	01609
Rodewisch, Stadt	14 1 78 540	Vogtlandkreis	Chemnitz	08228
Rosenbach	14 2 86 370	Löbau-Zittau	Dresden	02708
Rosenthal-Bielatal	14 2 87 350	Sächsische Schweiz	Dresden	01824
Rossau	14 1 82 360	Mittweida	Chemnitz	09661
Roßwein, Stadt	14 3 75 160	Döbeln	Leipzig	04741
Rötha, Stadt	14 3 79 660	Leipziger Land	Leipzig	04571
Rothenburg/O.L., Stadt	14 2 84 350	Niederschlesischer Oberlausitzkreis	Dresden	02929
S				
Sayda, Stadt	14 1 77 380	Freiberg	Chemnitz	09619
Scharfenstein	14 1 81 330	Mittlerer Erzgebirgskreis	Chemnitz	09435
Scheibenberg, Stadt	14 1 71 250	Annaberg	Chemnitz	09481
Schildau, Gneisenaustadt, Stadt	14 3 89 260	Torgau-Oschatz	Leipzig	04889
Schirgiswalde, Stadt	14 2 72 320	Bautzen	Dresden	02681
Schkeuditz, Stadt	14 3 74 315	Delitzsch	Leipzig	04435
Schlegel	14 2 86 380	Löbau-Zittau	Dresden	02788
Schleife	14 2 84 360	Niederschlesischer Oberlausitzkreis	Dresden	02959
Schlema	14 1 91 270	Aue-Schwarzenberg	Chemnitz	08301
Schlettau, Stadt	14 1 71 260	Annaberg	Chemnitz	09487
Schmiedeberg	14 2 90 410	Weißeritzkreis	Dresden	01762
Schmölln-Putzkau	14 2 72 330	Bautzen	Dresden	01877
Schneeberg, Stadt	14 1 91 280	Aue-Schwarzenberg	Chemnitz	08289
Schönau-Berzdorf a. d. Eigen	14 2 86 390	Löbau-Zittau	Dresden	02899
Schönbach	14 2 86 400	Löbau-Zittau	Dresden	02708
Schönberg	14 1 73 240	Chemnitzer Land	Chemnitz	08393
Schöneck/Vogtl., Stadt	14 1 78 610	Vogtlandkreis	Chemnitz	08261
Schönfeld	14 2 85 300	Riesa-Großenhain	Dresden	01561
Schönheide	14 1 91 290	Aue-Schwarzenberg	Chemnitz	08304
Schönteichen	14 2 92 480	Kamenz	Dresden	01920
Schönwölkau	14 3 74 325	Delitzsch	Leipzig	04509
Schöpstal	14 2 84 370	Niederschlesischer Oberlausitzkreis	Dresden	02829
Schwarzenberg/Erzgeb., Stadt	14 1 91 300	Aue-Schwarzenberg	Chemnitz	08340
Schwepnitz	14 2 92 500	Kamenz	Dresden	01936
Sebnitz, Stadt	14 2 87 370	Sächsische Schweiz	Dresden	01855
Seelitz	14 1 82 390	Mittweida	Chemnitz	09306
Sehmatal	14 1 71 295	Annaberg	Chemnitz	09465
Seiffen/Erzgeb., Kurort	14 1 81 350	Mittlerer Erzgebirgskreis	Chemnitz	09548
Seifhennersdorf, Stadt	14 2 86 410	Löbau-Zittau	Dresden	02782
Sohland a. d. Spree	14 2 72 340	Bautzen	Dresden	02689

Noch: Alphabetisches Verzeichnis der Gemeinden

Gemeinde	Schlüssel- nummer	Kreis	Regierungs- bezirk	PLZ
Sohland a. Rotstein	14 2 84 380	Niederschlesischer Oberlausitzkreis	Dresden	02894
Sornzig-Ablaß	14 3 89 280	Torgau-Oschatz	Leipzig	04769
Sosa	14 1 91 310	Aue-Schwarzenberg	Chemnitz	08326
Spreetal	14 2 92 535	Kamenz	Dresden	02979
St. Egidien	14 1 73 250	Chemnitzer Land	Chemnitz	09356
Stadt Wehlen, Stadt	14 2 87 380	Sächsische Schweiz	Dresden	01829
Stauchitz	14 2 85 320	Riesa-Großenhain	Dresden	01594
Steina	14 2 92 540	Kamenz	Dresden	01920
Steinberg	14 1 78 620	Vogtlandkreis	Chemnitz	08237
Steinigtwolmsdorf	14 2 72 350	Bautzen	Dresden	01904
Stollberg/Erzgeb., Stadt	14 1 88 230	Stollberg	Chemnitz	09366
Stolpen, Stadt	14 2 87 390	Sächsische Schweiz	Dresden	01833
Strahwalde	14 2 86 430	Löbau-Zittau	Dresden	02747
Straßgräbchen	14 2 92 550	Kamenz	Dresden	01936
Strehla, Stadt	14 2 85 330	Riesa-Großenhain	Dresden	01616
Striegistal	14 1 82 410	Mittweida	Chemnitz	09661
Struppen	14 2 87 400	Sächsische Schweiz	Dresden	01796
Stützensgrün	14 1 91 320	Aue-Schwarzenberg	Chemnitz	08328
Syrau	14 1 78 640	Vogtlandkreis	Chemnitz	08548
T				
Tannenberg	14 1 71 310	Annaberg	Chemnitz	09468
Tannenbergsthal/Vogtl.	14 1 78 650	Vogtlandkreis	Chemnitz	08262
Taucha, Stadt	14 3 74 345	Delitzsch	Leipzig	04425
Taura	14 1 82 420	Mittweida	Chemnitz	09249
Tauscha	14 2 85 350	Riesa-Großenhain	Dresden	01561
Thalheim/Erzgeb., Stadt	14 1 88 240	Stollberg	Chemnitz	09380
Thallwitz	14 3 83 290	Muldentalkreis	Leipzig	04808
Tharandt, Stadt	14 2 90 440	Weißeritzkreis	Dresden	01737
Theuma	14 1 78 660	Vogtlandkreis	Chemnitz	08541
Thiendorf	14 2 85 360	Riesa-Großenhain	Dresden	01561
Thum, Stadt	14 1 71 320	Annaberg	Chemnitz	09419
Thümmlitzwalde	14 3 83 320	Muldentalkreis	Leipzig	04668
Tiefenbach	14 1 82 450	Mittweida	Chemnitz	09661
Tirpersdorf	14 1 78 670	Vogtlandkreis	Chemnitz	08606
Torgau, Stadt	14 3 89 320	Torgau-Oschatz	Leipzig	04860
Trebendorf	14 2 84 400	Niederschlesischer Oberlausitzkreis	Dresden	02959
Trebsen/Mulde, Stadt	14 3 83 330	Muldentalkreis	Leipzig	04687
Treuen, Stadt	14 1 78 680	Vogtlandkreis	Chemnitz	08233
Triebel/Vogtl.	14 1 78 700	Vogtlandkreis	Chemnitz	08606
Triebischtal	14 2 80 400	Meißen	Dresden	01665
Trossin	14 3 89 330	Torgau-Oschatz	Leipzig	04880
U				
Uhyst	14 2 84 420	Niederschlesischer Oberlausitzkreis	Dresden	02999
V				
Venusberg	14 1 81 370	Mittlerer Erzgebirgskreis	Chemnitz	09430
Vierkirchen	14 2 84 430	Niederschlesischer Oberlausitzkreis	Dresden	02894

Noch: Alphabetisches Verzeichnis der Gemeinden

Gemeinde	Schlüssel- nummer	Kreis	Regierungs- bezirk	PLZ
W				
Wachau	14 2 92 560	Kamenz	Dresden	01454
Waldenburg, Stadt	14 1 73 260	Chemnitzer Land	Chemnitz	08396
Waldheim, Stadt	14 3 75 180	Döbeln	Leipzig	04736
Waldhufen	14 2 84 440	Niederschlesischer Oberlausitzkreis	Dresden	02906
Waldkirchen/Erzgeb.	14 1 81 380	Mittlerer Erzgebirgskreis	Chemnitz	09437
Wechselburg	14 1 82 460	Mittweida	Chemnitz	09306
Weinböhla	14 2 80 440	Meißen	Dresden	01689
Weischlitz	14 1 78 720	Vogtlandkreis	Chemnitz	08538
Weißenberg, Stadt	14 2 72 380	Bautzen	Dresden	02627
Weißborn/Erzgeb.	14 1 77 400	Freiberg	Chemnitz	09600
Weißig a. Raschütz	14 2 85 370	Riesa-Großenhain	Dresden	01561
Weißkeißel	14 2 84 460	Niederschlesischer Oberlausitzkreis	Dresden	02957
Weißwasser/O.L., Stadt	14 2 84 470	Niederschlesischer Oberlausitzkreis	Dresden	02943
Werda	14 1 78 730	Vogtlandkreis	Chemnitz	08223
Werdau, Stadt	14 1 93 490	Zwickauer Land	Chemnitz	08412
Wermsdorf	14 3 89 340	Torgau-Oschatz	Leipzig	04779
Wiedemar	14 3 74 360	Delitzsch	Leipzig	04509
Wiednitz	14 2 92 590	Kamenz	Dresden	02994
Wiesa	14 1 71 340	Annaberg	Chemnitz	09488
Wildenfels, Stadt	14 1 93 510	Zwickauer Land	Chemnitz	08134
Wildenhain	14 2 85 390	Riesa-Großenhain	Dresden	01561
Wilkau-Haßlau, Stadt	14 1 93 520	Zwickauer Land	Chemnitz	08112
Wilsdruff, Stadt	14 2 90 450	Weißeritzkreis	Dresden	01723
Wilthen, Stadt	14 2 72 390	Bautzen	Dresden	02681
Wittichenau, Stadt	14 2 92 600	Kamenz	Dresden	02997
Wolkenstein, Stadt	14 1 81 390	Mittlerer Erzgebirgskreis	Chemnitz	09429
Wülknitz	14 2 85 400	Riesa-Großenhain	Dresden	01609
Wurzen, Stadt	14 3 83 340	Muldentalkreis	Leipzig	04808
Z				
Zabeltitz	14 2 85 410	Riesa-Großenhain	Dresden	01561
Zeithain	14 2 85 420	Riesa-Großenhain	Dresden	01619
Zettlitz	14 1 82 480	Mittweida	Chemnitz	09306
Ziegra-Knobelsdorf	14 3 75 190	Döbeln	Leipzig	04720
Zinna	14 3 89 380	Torgau-Oschatz	Leipzig	04860
Zittau, Stadt	14 2 86 470	Löbau-Zittau	Dresden	02763
Zöblitz, Stadt	14 1 81 410	Mittlerer Erzgebirgskreis	Chemnitz	09517
Zschadraß	14 3 83 350	Muldentalkreis	Leipzig	04680
Zschaitz-Ottewig	14 3 75 200	Döbeln	Leipzig	04720
Zschepplin	14 3 74 390	Delitzsch	Leipzig	04838
Zschopau, Stadt	14 1 81 420	Mittlerer Erzgebirgskreis	Chemnitz	09405
Zschorlau	14 1 91 340	Aue-Schwarzenberg	Chemnitz	08321
Zschortau	14 3 74 400	Delitzsch	Leipzig	04509
Zwenkau, Stadt	14 3 79 750	Leipziger Land	Leipzig	04442
Zwickau, Stadt	14 1 67 000	Zwickau, Stadt	Chemnitz	08056
Zwochau	14 3 74 410	Delitzsch	Leipzig	04509
Zwönitz, Stadt	14 1 88 260	Stollberg	Chemnitz	08297
Zwota	14 1 78 750	Vogtlandkreis	Chemnitz	08267

Erläuterungen zum Tabellenteil

Fläche (Spalte 1)

Die Flächenangaben (Katasterflächen) basieren auf den Angaben des Landesvermessungsamtes zum Stichtag 31. Dezember des jeweiligen Jahres. Flächenänderungen ergeben sich aus Grenzänderungen oder Neuvermessungen.

Bevölkerungsstand (Spalten 2 bis 15)

Grundlage des Systems der Bevölkerungsstatistik sind die in größeren Zeitabständen zu einem Stichtag stattfindenden Volkszählungen, bei denen demographische Grunddaten der Bevölkerung in regionaler Gliederung nach Gemeinden erhoben werden.

Die laufende Fortschreibung der Bevölkerung zwischen den Zählungen zur Ermittlung des Bevölkerungsstandes für gegebene Zeitpunkte erfolgt nach den Ergebnissen der Statistik der natürlichen Bevölkerungsbewegung (Geburten, Sterbefälle) und der räumlichen Bevölkerungsbewegung (Zuzüge, Fortzüge). Basis der jetzigen Fortschreibung ist die am 3. Oktober 1990 nachgewiesene Bevölkerung. Dieses Ergebnis wird dem einer Volkszählung gleichgesetzt. Bei der Bevölkerungsfortschreibung 2003 wurden darüber hinaus Bestandsänderungen resultierend aus nachgereichten Meldungen der Standes- und Meldeämter berücksichtigt. Dadurch verringerte sich der Bevölkerungsstand zum 31. Dezember 2003 um 34 Einwohner.

Zur Bevölkerung zählen bei der Fortschreibung alle Personen, die im ausgewiesenen Gebiet ihre alleinige Wohnung oder Hauptwohnung haben, ausgenommen die Angehörigen der ausländischen Stationierungstreitkräfte sowie der ausländischen diplomatischen und konsularischen Vertretungen mit ihren Familienangehörigen.

Hauptwohnung ist die vorwiegend benutzte Wohnung des Einwohners. Hauptwohnung eines verheirateten Einwohners, der nicht dauernd von seiner Familie getrennt lebt, ist die vorwiegend benutzte Wohnung der Familie. In Zweifelsfällen ist die vorwiegend benutzte Wohnung dort, wo der Schwerpunkt der Lebensbeziehungen des Einwohners liegt.

Bei Teilumgliederungen (Spalte 2) wurde die Bevölkerung zum 3. Oktober 1990 entsprechend den prozentualen Anteilen zum Zeitpunkt der Teilung berechnet.

Bevölkerungsbewegung (Spalten 16 bis 29)

Lebendgeborene

Zu den Lebendgeborenen zählen alle Kinder, bei denen entweder das Herz geschlagen oder die Nabelschnur pulsiert oder die natürliche Lungenatmung eingesetzt hat. Geborene, bei denen nicht mindestens eines dieser Lebenszeichen und ein Mindestgewicht von 500 g vorliegt, werden als Totgeborene registriert. Die regionale Zuordnung der Geborenen erfolgt nach dem Ort der alleinigen Wohnung oder Hauptwohnung der Mutter.

Gestorbene

Als Gestorbene werden alle amtlich festgestellten Sterbefälle gezählt, außer Totgeborene, standesamtlich beurkundete Kriegssterbefälle und gerichtliche Todeserklärungen. Die regionale Zuordnung der Gestorbenen erfolgt nach dem Ort ihrer alleinigen Wohnung oder Hauptwohnung.

Wanderungen

Die Statistik der räumlichen Bevölkerungsbewegung (Wanderungsstatistik) erfasst die Zuzüge (behördliche Anmeldungen) und Fortzüge (behördliche Abmeldungen) über Gemeindegrenzen innerhalb des Freistaates Sachsen (Wanderungen innerhalb Sachsens) sowie über die Grenze des Freistaates Sachsen (Wanderungen über die Landesgrenze). Wohnungswechsel innerhalb einer Gemeinde (Umzüge) werden statistisch nicht erfasst. Einbezogen werden nur Personen, die zur Bevölkerung im Sinne der Fortschreibung gehören. Die Differenz zwischen der Anzahl der Zuzüge und Fortzüge ist der Wanderungssaldo (Überschuss der Zu- bzw. Fortzüge).

Im Gegensatz zu den Vorjahren werden ab dieser Veröffentlichung die Wanderungsfälle getrennt nach Wanderungen über die Grenze des jeweiligen Gebietes (Kreis, Regierungsbezirk, Land) und Wanderungen innerhalb des Gebietes unterschieden. Deshalb sind die Zu- und Fortzüge nur über die Grenze des jeweiligen Gebietes dargestellt.

Wohnungsstatuswechsel zählen beim neuen Ort der alleinigen Wohnung oder Hauptwohnung als Zuzüge, beim entsprechenden bisherigen Ort als Fortzüge.

Zu- und Fortzüge in bzw. aus teilumgegliederte(n) Gebiete(n) blieben bei der Ausweisung der Zu- und Fortzüge unberücksichtigt (Spalten 22-25).

Allgemein bildende Schulen (Spalten 30 bis 50)

Grundschulen

Die Grundschulen umfassen die Klassenstufen 1 bis 4. Sie vermitteln in einem für alle Schüler gemeinsamen Bildungsgang unter Einbeziehung von Elementen des spielerischen und kreativen Lernens allgemeine Grundkenntnisse und Grundfertigkeiten und führen ihre Schüler zu den weiterführenden Bildungsgängen.

Mittelschulen

Die Mittelschulen umfassen die Klassenstufen 5 bis 10 und vermitteln eine allgemeine und berufsvorbereitende Bildung. Die Klassenstufen 5 und 6 haben Orientierungsfunktion, ab Klassenstufe 7 beginnt eine auf Leistungsentwicklung und Abschlüsse bezogene Differenzierung. Ebenfalls ab Klassenstufe 7 beginnt für alle Schüler eine neigungsorientierte Differenzierung. Im Rahmen wahlobligatorischer Angebote wählen die Schüler der Klassenstufen 7 bis 9 pro Schuljahr einen Neigungskurs und die Schüler der Klassenstufe 10 einen Vertiefungskurs entsprechend ihrer Interessen und Begabungen. Die Ausbildung an den Mittelschulen schließt mit dem Hauptschulabschluss, dem qualifizierenden Hauptschulabschluss oder dem Realschulabschluss ab.

Gymnasien

Die Gymnasien vermitteln Schülern mit entsprechenden Begabungen und Bildungsabsichten eine vertiefte allgemeine Bildung. Sie umfassen die Klassen- bzw. Jahrgangsstufen 5 bis 12, wobei die Klassenstufen 5 und 6 Orientierungsfunktion haben. In den Jahrgangsstufen 11 und 12 wird in halbjährlichen Grund- und Leistungskursen unterrichtet.

An den Gymnasien können besondere Profile (z. B. sprachliche, mathematisch-naturwissenschaftliche, musische und sportliche) eingerichtet werden. Die Schüler der Gymnasien schließen ihre Ausbildung mit der Abiturprüfung ab und erwerben die allgemeine Hochschulreife.

Förderschulen

Die Förderschulen werden von Schülern besucht, die wegen umfänglicher geistiger, körperlicher oder seelischer Beeinträchtigungen auch durch besondere Hilfen in den allgemein bildenden Schulen nicht oder nicht hinreichend integriert werden können und deshalb für längere Zeit einer besonderen pädagogischen Förderung bedürfen. An den Förderschulen können die Abschlüsse der übrigen Schularten erworben werden.

Die Klinik- und Krankenhausschulen sind Förderschulen und haben die Aufgabe, kranke Schüler, die sich längere Zeit oder in regelmäßigen Abständen in einer Klinik, im Krankenhaus oder in einer Kureinrichtung befinden, so zu unterrichten und zu fördern, dass eine erfolgreiche leistungsmäßige und soziale Wiedereingliederung in die bisher besuchten Klassen erleichtert wird. Die Schüler/innen der Klinik- und Krankenhausschulen werden an den allgemein bildenden Schulen und Förderschulen gezählt, an denen sie gemeldet sind.

An öffentlichen Schulen und Freien Waldorfschulen können Förderschulklassen eingerichtet werden. Diese Förderschüler werden statistisch zu der Anzahl der Schüler/innen an Förderschulen entsprechend ihrer Behinderung gezählt.

Absolventen/Abgänger

Absolventen/Abgänger sind Schüler/innen, die nach Erfüllung der Vollzeitschulpflicht (neun Schuljahre) die allgemein bildende Schule bzw. Förderschule mit einem Abschlusszeugnis (Absolventen) oder Abgangszeugnis (Abgänger) verlassen. Schüler/innen von Mittelschulen, Gymnasien und Förderschulen ohne Abschluss erhalten ein Abgangszeugnis. Ein Zeugnis zur Schulentlassung erhalten die geistig behinderten Förderschüler. In der Gemeindestatistik sind 62 Absolventen/Abgänger von den Freien Waldorfschulen enthalten.

Berufsbildende Schulen (Spalten 51 bis 54)

In der Zahl der berufsbildenden Schulen sind Berufliche Schulzentren sowie separate Schulen enthalten.

Die Zahlen zu berufsbildenden Schulen umfassen die Schularten Berufsschulen, berufsbildende Schulen für Behinderte, berufliche Gymnasien, Berufsfachschulen, Fachoberschulen und Fachschulen. Dabei handelt es sich um Schulen im Sinne der eingerichteten Schularten der berufsbildenden Schulen nach § 8 SchG. In den Zahlen sind das Berufsgrundbildungs- und Berufsvorbereitungsjahr an Berufsschulen und berufsbildenden Schulen für Behinderte sowie die berufsvorbereitenden Bildungsmaßnahmen der Bundesagentur für Arbeit enthalten.

Lehrpersonen

Es wird nur die Zahl der hauptberuflichen voll- und teilzeitbeschäftigten Lehrpersonen dargestellt.

Gewerbeanzeigen (Spalten 55 bis 57)

Auskunftspflichtig für die Gewerbeanzeigenstatistik sind die Gewerbeanzeigenden, die ihre Pflicht durch die Erstattung der Anzeige im Durchschriftverfahren erfüllen. Die zuständigen Behörden übermitteln die Gewerbeanzeigen monatlich an die zuständigen statistischen Ämter.

Anzeigepflicht nach den §§ 14, 15 und 55c der Gewerbeordnung besteht für den Betreiber eines „Gewerbes“ bzw. für „selbständige Gewerbetreibende“. Als Gewerbe gilt jede erlaubte selbständige Tätigkeit, die auf Dauer angelegt ist und in Absicht der Gewinnerzielung betrieben wird.

Ausgenommen von der Anzeigepflicht sind die sogenannte Urproduktion (Land- und Forstwirtschaft, Garten- und Weinbau, Fischerei, Bergbau), freie Berufe im Sinne des Gewerberechts (Ärzte, Rechtsanwälte, Notare, Wirtschaftsprüfer, freie wissenschaftliche, künstlerische oder schriftstellerische Tätigkeiten), Versicherungsunternehmen und die Verwaltung eigenen Vermögens.

Die Gewerbemeldung kann aus unterschiedlichen Gründen erfolgen und wird unterschieden nach Anmeldung, Ummeldung oder Abmeldung.

Eine **A n m e l d u n g** ist abzugeben bei

- Neuerrichtung eines Gewerbebetriebes, einer Zweigniederlassung oder einer unselbständigen Zweigstelle in Differenzierung nach
 - Neugründungen,
 - Gründungen nach Umwandlungsgesetz (z. B. Verschmelzung, Spaltung)
- Zuzug eines bestehenden Betriebes aus einem anderen Gewerbebezirk, d. h. Wiedereröffnung nach Verlegung
- Übernahme eines bereits bestehenden Betriebes, differenziert ausgewiesen auf Grund von
 - Rechtsformwechsel,
 - Gesellschaftereintritt,
 - Erbfolge, Kauf oder Pacht.

Eine **U m m e l d u n g** ist abzugeben bei

- Änderung oder Erweiterung der wirtschaftlichen Tätigkeit oder/und
- Verlagerung innerhalb eines Gewerbebezirkes.

Eine **A b m e l d u n g** ist abzugeben bei

- Aufgabe eines Gewerbebetriebes, einer Zweigniederlassung oder einer unselbständigen Zweigstelle in Differenzierung nach
 - vollständigen Aufgaben,
 - Schließungen nach Umwandlungsgesetz (z. B. Verschmelzung, Spaltung)
- Fortzug eines bestehenden Gewerbebetriebes in einen anderen Gewerbebezirk, d. h. Schließung wegen Verlegung,
- Übergabe eines weiterhin bestehenden Betriebes auf Grund von
 - Rechtsformwechsel,
 - Gesellschafteraustritt,
 - Erbfolge, Verkauf oder Verpachtung.

Die Gewerbean- und -abmeldungen beinhalten neben den Hilfsmerkmalen, Name/Firmierung und Anschrift des Gewerbebetriebes eine Reihe von betriebsbezogenen Merkmalen, wie die verbalen Angaben zur aufgenommenen bzw. beendeten Tätigkeit und den Grund der Betriebsaufnahme bzw. Betriebsaufgabe.

Jedes Gewerbe wird gemäß den verbalen Angaben auf der Gewerbeanzeige zur angemeldeten bzw. beendeten Tätigkeit einer Wirtschaftsabteilung der „Klassifikation der Wirtschaftszweige“, Ausgabe 2003 (WZ 2003) zugeordnet.

Sozialversicherungspflichtig beschäftigte Arbeitnehmer (Spalten 58 bis 63)

Sozialversicherungspflichtig beschäftigte Arbeitnehmer sind alle Arbeiter, Angestellten und Personen in beruflicher Ausbildung, die in der gesetzlichen Rentenversicherung, Krankenversicherung, Pflegeversicherung und/oder Arbeitslosenversicherung pflichtversichert sind oder für die Beiträge zur gesetzlichen Rentenversicherung gezahlt werden.

Nicht zu den sozialversicherungspflichtig Beschäftigten zählen dagegen die Selbstständigen, mithelfenden Familienangehörigen und Beamten. Personen, die ausschließlich sogenannte geringfügig entlohnte Tätigkeiten ausüben und für die pauschalierte Beiträge zu Kranken- und Rentenversicherung vom Arbeitgeber zu entrichten sind, sind in den Ergebnissen ebenfalls nicht enthalten.

Die regionale Zuordnung der Beschäftigten erfolgt nach ihrem von den auskunftspflichtigen Arbeitgebern angegebenen Arbeits- bzw. Wohnort.

Arbeitslose (Spalten 64 bis 70)

Arbeitslose sind Personen, die

- vorübergehend nicht in einem Beschäftigungsverhältnis stehen oder
- nur eine geringfügige bzw. kurzzeitige Beschäftigung ausüben (§ 8 SGB IV),
- nicht Schüler, Studenten oder Teilnehmer an beruflichen Bildungsmaßnahmen sind,
- der Arbeitsvermittlung zur Verfügung stehen,
- das 65. Lebensjahr noch nicht vollendet haben,
- nicht arbeitsunfähig erkrankt sind,
- sich persönlich beim zuständigen Arbeitsamt arbeitslos gemeldet haben,
- ein Arbeits- oder Heimarbeitsverhältnis von mehr als sieben Kalendertagen als Arbeitnehmer eingehen wollen.

Sie sind arbeitsfähig und bereit, eine zumutbare, mindestens 15 Stunden wöchentlich umfassende Beschäftigung aufzunehmen.

Bodenfläche nach Art der tatsächlichen Nutzung (Spalten 71 bis 78)

Die Flächenerhebung wird alle vier Jahre durchgeführt (nächste Erhebung zum 31. Dezember 2004). Ab dem Berichtsjahr 2001 wird in den Zwischenjahren als Teilerhebung nur die Siedlungs- und Verkehrsfläche erhoben.

Die Bodenfläche einer regionalen Einheit (z. B. Gemeinde, Kreis) setzt sich aus allen innerhalb der festgelegten Grenzen dieses Gebiets liegenden Flächen zusammen. Erhebungsgrundlage für die Flächenerhebung nach Art der tatsächlichen Nutzung stellen die Liegenschaftskataster dar. Für die statistische Auswertung im Rahmen der Flächenerhebung werden die zu jedem Flurstück im Liegenschaftskataster gespeicherten Informationen über die Flurstücksfläche sowie über die Art der Nutzung abgefragt. Dazu wurden im Nutzungsartenschlüsselverzeichnis der Arbeitsgemeinschaft der Vermessungsverwaltung (AdV) folgende Flächendefinitionen vorgegeben.

Siedlungs- und Verkehrsfläche

Summe mehrerer Flächennutzungsarten, die durch eine überwiegend siedlungswirtschaftliche bzw. durch siedlungswirtschaftlichen Zwecken dienende Ergänzungsfunktionen gekennzeichnet sind. Sie setzt sich aus der Gebäude- und Freifläche, der Betriebsfläche (ohne Abbau land), der Erholungsfläche, der Verkehrsfläche und der Fläche für Friedhöfe zusammen.

Gebäude- und Freifläche

Flächen mit Gebäuden (Gebäudeflächen) sowie unbebaute Freiflächen, die Zwecken der Gebäude untergeordnet sind. Zu den unbebauten Flächen zählen insbesondere Vorgärten, Hausgärten, Spielplätze, Stellplätze, Grünflächen, Hofräume, Lagerplätze usw., es sei denn, dass sie wegen eigenständiger Verwendung nach ihrer tatsächlichen Nutzung auszuweisen sind.

Betriebsfläche

Unbebaute Flächen, die überwiegend gewerblich, industriell oder für Zwecke der Ver- und Entsorgung genutzt werden, z. B. Halden, Lagerplätze, Deponien u. a.

Abbauland

Unbebaute Flächen, die vorherrschend durch Abbau der Bodensubstanz genutzt werden (z. B. Kiesgrube, Braunkohlentagebau, Steinbruch u.a.).

Erholungsfläche

Unbebaute Flächen, die dem Sport, der Erholung oder dazu dienen, Tiere oder Pflanzen zu zeigen. Hierzu gehören u. a. Grünanlagen einschließlich Parks, Schrebergärten und dgl. sowie Sportflächen und Campingplätze.

Friedhofsfläche

Unbebaute Flächen, die zur Bestattung dienen oder gedient haben, sofern nicht vom Charakter der Anlage her Grünanlage zutreffender ist.

Verkehrsfläche

Unbebaute Flächen, die dem Straßen-, Schienen- oder Luftverkehr dienen sowie Landflächen, die dem Verkehr auf den Wasserstraßen dienen.

Landwirtschaft (Spalten 79 bis 102)

Bodennutzungshaupterhebung und Viehzählung

Die Bodennutzungshaupterhebung und die Viehzählung wurden als Teil der Agrarstrukturerhebung im Mai 2003 durchgeführt. Der Erfassungsbereich dieser Erhebung erstreckt sich nach der Novellierung des Agrarstatistikgesetzes vom Juni 1998 unabhängig von der Erwerbsart auf landwirtschaftliche Betriebe:

1. mit einer landwirtschaftlich genutzten Fläche (LF) von mindestens zwei Hektar oder
2. mit einer Waldfläche von mindestens zehn Hektar oder
3. die eine der nachfolgenden Erfassungsgrenzen erreichen oder überschreiten:
 - jeweils acht Rinder oder Schweine
 - 20 Schafe
 - jeweils 200 Legehennen oder Junghennen oder Schlacht-, Masthähne, -hühner und sonstige Hähne
 - insgesamt 200 Gänse, Enten und Truthühner
 - jeweils 30 Ar bestockter Rebfläche oder Obstfläche, auch soweit sie nicht im Ertrag stehen
 - 30 Ar Hopfen oder Tabak
 - 30 Ar Baumschulen
 - 30 Ar Gemüseanbau im Freiland oder Blumen- und Zierpflanzenanbau im Freiland oder Anbau von Heil- und Gewürzpflanzen oder Gartenbausämereien für Erwerbszwecke
 - drei Ar Anbau von Gemüse oder Blumen und Zierpflanzen unter Glas für Erwerbszwecke.

Betriebsgrößen, Kulturarten und Fläche sowie die Merkmale der Viehzählung wurden im Rahmen der Agrarstrukturerhebung 2003 total erfasst. Alle Zahlenangaben der vorliegenden Veröffentlichung beziehen sich ausschließlich auf die Bodennutzung und Viehhaltung in landwirtschaftlichen Betrieben. Die regionale Zuordnung der Flächen und Viehbestände zu den Gemeinden und Kreisen richtet sich nach dem Sitz des Betriebes (Betriebssitzprinzip).

Landwirtschaftlicher Betrieb

Technisch-wirtschaftliche Einheit, die für Rechnung des Inhabers (Betriebsinhabers) bewirtschaftet wird, einer einheitlichen Betriebsführung untersteht und land- und/oder forstwirtschaftliche Erzeugnisse hervorbringt.

Landwirtschaftlich genutzte Fläche

Fläche, die zur Erzeugung pflanzlicher landwirtschaftlicher Produkte bestimmt ist. Hierzu rechnen die Flächen der folgenden Nutzungsarten: Ackerland, Dauergrünland, Gartenland, Obstanlagen, Baumschulen, Rebland, Korbweiden- und Pappelanlagen sowie Weihnachtsbaumkulturen außerhalb des Waldes.

Verarbeitendes Gewerbe sowie Bergbau und Gewinnung von Steinen und Erden (Spalten 103 bis 113)

Der Erhebungsbereich umfasst die wirtschaftlichen Tätigkeiten nach den Abschnitten C „Bergbau und Gewinnung von Steinen und Erden“ sowie D „Verarbeitendes Gewerbe“ der statistischen Systematik der Wirtschaftszweige in der Europäischen Gemeinschaft (NACE Rev.1.1) bzw. der daraus abgeleiteten deutschen Klassifikation der Wirtschaftszweige, Ausgabe 2003 (WZ 2003).

Meldepflichtig sind alle produzierenden Betriebe von Unternehmen des Verarbeitenden Gewerbes sowie des Bergbaus und der Gewinnung von Steinen und Erden (Industrie und Handwerk) mit im Allgemeinen 20 und mehr tätigen Personen und Betriebe des Verarbeitenden Gewerbes sowie des Bergbaus und der Gewinnung von Steinen und Erden mit 20 und mehr tätigen Personen von Mehrbetriebsunternehmen anderer Wirtschaftsbereiche außerhalb des oben genannten Erhebungsbereiches.

Als Ausnahme zu den genannten Abschneidegrenzen werden in den folgenden Wirtschaftszweigen auch Betriebe von Unternehmen mit 10 und mehr tätigen Personen zur Berichterstattung herangezogen:

- 14.11 Gewinnung von Naturwerksteinen und Natursteinen a. n. g.
- 14.21 Gewinnung von Kies und Sand
- 15.20 Fischverarbeitung
- 15.31 Kartoffelverarbeitung
- 15.32 Herstellung von Frucht- und Gemüsesäften
- 15.33 Obst und Gemüseverarbeitung a. n. g.
- 15.71 Herstellung von Futtermitteln für Nutztiere
- 15.72 Herstellung von Futtermitteln für sonstige Tiere
- 15.91 Herstellung von Spirituosen
- 15.92 Herstellung von Alkohol
- 15.97 Herstellung von Malz
- 15.98 Gewinnung natürlicher Mineralwässer, Herstellung von Erfrischungsgetränken
- 20.10 Säge-, Hobel- und Holzimprägnierwerke
- 26.63 Herstellung von Frischbeton (Transportbeton)

Für den Wirtschaftszweig 20.10 Säge-, Hobel- und Holzimprägnierwerke gilt als Abschneidegrenze ein Jahreseinschnitt von mindestens 5 000 m³ Rohholz.

Betrieb

Örtlich getrennte Niederlassung von Unternehmen, einschließlich der Verwaltungs-, Reparatur-, Montage- und Hilfsbetriebe, die mit dem meldenden Betrieb örtlich verbunden sind oder in dessen Nähe liegen. Örtlich getrennte Hauptverwaltungen der Unternehmen werden im Verarbeitenden Gewerbe sowie im Bergbau und der Gewinnung von Steinen und Erden ebenfalls als eigenständige Betriebe erfasst. Die Merkmalswerte sind für den gesamten Betrieb zu melden und schließen auch die nichtproduzierenden Teile ein.

Tätige Personen (Beschäftigte)

Alle Personen, die in einem arbeitsrechtlichen Verhältnis zum Betrieb stehen, tätige Inhaber und Mitinhaber sowie unbezahlt mithelfende Familienangehörige, soweit sie mindestens ein Drittel der üblichen Arbeitszeit im Betrieb tätig sind, als Heimarbeiter auf der Lohn- und Gehaltsliste geführt werden sowie an andere Unternehmen gegen Entgelt überlassene Mitarbeiter. Nicht dazu rechnen dagegen gemäß Arbeitnehmerüberlassungsgesetz (AÜG) von anderen Unternehmen gegen Entgelt zur Arbeitsleistung überlassene Personen (Leiharbeiter). In der Zahl der tätigen Personen sind Auszubildende enthalten.

Geleistete Arbeitsstunden

Als Arbeitsstunden gelten nur die im Betrieb tatsächlich geleisteten (nicht die bezahlten) Stunden aller tätigen Personen einschließlich Über-, Nacht-, Sonntags- und Feiertagsstunden.

Bruttolohn- und -gehaltsumme

Summe der Bruttobezüge der tätigen Personen ohne Arbeitgeberanteile zur Sozialversicherung (Kranken-, Renten- und Arbeitslosenversicherung), jedoch einschließlich Lohn- und Gehaltszuschläge (auch Gratifikationen, Erfolgsprämien, Provisionen, Tantiemen usw.). Vergütungen für Auszubildende sind enthalten. Nicht einbezogen sind Vergütungen für Heimarbeiter sowie für Zusteller im Verlagsgewerbe. Gleichfalls nicht zur Bruttolohn- und -gehaltsumme gehören Kurzarbeitergeld bzw. Zuschüsse zum Kurzarbeitergeld. Nicht erfasst werden allgemeine soziale Aufwendungen sowie Vergütungen, die als Spesenersatz anzusehen sind.

Gesamtumsatz

Umsatz aus eigenen Erzeugnissen und industriellen/handwerklichen Dienstleistungen, baugewerblicher Umsatz sowie Umsatz aus Handelsware und sonstiger nichtindustrieller Tätigkeit (z. B. Erlöse aus Vermietung und Verpachtung, aus Lizenzverträgen, Provisionseinnahmen und aus Veräußerung von Patenten sowie Erlöse aus Transportleistungen für Dritte und aus dem Verkauf von eigenen landwirtschaftlichen Erzeugnissen). Als Umsatz gilt die Summe der Rechnungsendbeträge ohne in Rechnung gestellte Umsatz-(Mehrwert-)steuer, jedoch einschließlich Verbrauchsteuern und der Kosten für Fracht, Verpackung und Porto, auch wenn diese gesondert in Rechnung gestellt werden.

Auslandsumsatz

Direkte Lieferungen und Leistungen an Empfänger, die im Ausland ansässig sind, sowie Lieferungen an Exporteure, die die bestellten Waren ohne weitere Be- und Verarbeitung in das Ausland ausführen.

Investitionen

Investitionen sind der Wert der aktivierten Bruttozugänge an Sachanlagen, d. h. Ersatz- und Neuinvestitionen (einschließlich aktivierbarer Großreparaturen und geringwertiger Wirtschaftsgüter sowie selbst erstellter und im Bau befindlicher Anlagen). Nicht berücksichtigt werden die Anzahlungen auf Anlagen, sofern sie nicht bereits aktiviert wurden, Investitionen in Zweigniederlassungen im Ausland, Zugänge durch den Kauf ganzer Unternehmen oder Betriebe, die bei Investitionen entstandenen Finanzierungskosten, Umbuchungen aus Anlagekonten auf andere Anlagekonten, der Erwerb von Finanzanlagen sowie der Erwerb von Konzessionen, Patenten, Lizenzen usw.

Baugewerbe (Spalten 114 bis 119)

Vorbereitende Baustellenarbeiten, Hoch und Tiefbau (Bauhauptgewerbe)

Grundlage der Tabelle ist die Totalerhebung im Bauhauptgewerbe 2003. Die Erhebung umfasst alle bauhauptgewerblichen Betriebe von Unternehmen des Bauhauptgewerbes und von Unternehmen anderer Wirtschaftsbereiche sowie Arbeitsgemeinschaften, soweit diese Einheiten im Inland tätig sind.

Bauinstallation, Sonstiges Ausbaugewerbe (Ausbaugewerbe)

Grundlage der Tabelle ist die Jährliche Erhebung im Ausbaugewerbe 2003. Die Erhebung umfasst alle ausbaugewerblichen Betriebe von Unternehmen des Ausbaugewerbes und von Unternehmen anderer Wirtschaftsbereiche mit im Allgemeinen 10 und mehr tätigen Personen sowie alle Arbeitsgemeinschaften, soweit diese Einheiten im Inland tätig sind.

Betrieb

Einbetriebsunternehmen, Haupt- und Zweigniederlassungen, Filialen sowie Bauhöfe und Baustellen, die ein eigenes Bau- oder Lohnbüro mit gesonderter Abrechnung besitzen, Arbeitsgemeinschaften und Betriebe sowie selbständige Betriebsabteilungen von Unternehmen, deren Schwerpunkt nicht in bauhauptgewerblicher Tätigkeit liegt, sofern sie Bauleistungen für den Absatz am Markt erbringen oder Bauten zum Zweck der Vermietung durch das eigene Unternehmen erstellen.

Tätige Personen (Beschäftigte)

Tätige Inhaber und tätige Mitinhaber, unbezahlt mithelfende Familienangehörige sowie alle in einem arbeitsrechtlichen Verhältnis zum Betrieb stehenden Personen (Arbeiter, Angestellte sowie kaufmännisch, technisch und gewerblich Auszubildende; auch Leiharbeiter oder durch andere Vertragsbeziehungen auf Baustellen tätige Personen).

Gesamtumsatz des Vorjahres

Als Umsatz gelten alle im Vorjahr (2002) im Bundesgebiet erzielten Gesamtumsätze von am Erhebungsstichtag (30. Juni 2003) bestehenden Betrieben.

Bautätigkeit und Fortschreibung des Gebäude- und Wohnungsbestandes (Spalten 120 bis 151)

Baugenehmigungen/Baufertigstellungen

Die Bautätigkeitsstatistik erstreckt sich auf alle genehmigungs- und anzeigepflichtigen sowie zustimmungsbedürftigen Baumaßnahmen im Hochbau, bei denen Wohnraum oder sonstiger Nutzraum geschaffen oder verändert wird. Erfasst werden Baugenehmigungen, Baufertigstellungen und Bauabgänge, die dem Statistischen Landesamt auf Erhebungsbögen durch die unteren Bauaufsichtsbehörden, die Staatshochbauämter oder die Gemeinden übergeben werden.

Bei der statistischen Auswertung von Baumaßnahmen an bestehenden Gebäuden wird der Zu- oder Abgang an Wohnungen oder Wohnfläche, d. h. die Differenz zwischen "neuem" und "altem" Zustand ausgewiesen. Folglich können in den Ergebnistabellen aufgrund von Zusammenlegungen oder Nutzungsänderungen (z. B. geht Wohnfläche verloren, wenn eine Wohnung zur Arztpraxis umgebaut wird) Minuswerte auftreten.

Gebäude- und Wohnungsbestand

Der Fortschreibung des Gebäude- und Wohnungsbestandes liegen als Ausgangsdaten die Ergebnisse der Gebäude- und Wohnungszählung vom 30. September 1995 zugrunde, die jährlich mit Hilfe der Daten der Bautätigkeitsstatistik (Baufertigstellungen, Bauabgänge) ergänzt werden.

Gebäude

Gebäude sind selbständig benutzbare, überdachte Bauwerke, die auf Dauer errichtet sind, von Menschen betreten werden können und geeignet oder bestimmt sind, dem Schutz von Menschen, Tieren oder Sachen zu dienen. Dazu gehören auch unterirdische Bauwerke entsprechender Sachbestimmung, nicht aber z. B. behelfsmäßige Bauten, freistehende selbständige Konstruktionen, Schacht- und Stollenbauten des Bergbaus.

Wohngebäude

Wohngebäude sind Gebäude, die ausschließlich oder mindestens zur Hälfte – gemessen an der Nutzfläche nach DIN 277 – Wohnzwecken dienen.

Nichtwohngebäude

Gebäude, die überwiegend Nichtwohnzwecken dienen. Dazu zählen z. B. Anstaltsgebäude, Büro- und Verwaltungsgebäude, landwirtschaftliche und nichtlandwirtschaftliche Betriebsgebäude.

Wohnung

Eine Wohnung ist die Summe der Räume, die die Führung eines eigenen Haushaltes ermöglichen, darunter stets die Küche oder ein Raum mit Kochgelegenheit.

Wohnfläche

Die Wohnfläche von Wohnungen ist die Summe der anrechenbaren Grundfläche der Räume, die ausschließlich zu einer Wohnung gehören. Dazu gehören die Flächen von Wohn- und Schlafräumen, Küchen und Nebenräumen (Dielen, Abstellräume, Bad usw.).

Tourismus (Spalten 152 bis 155)

Der Berichterstattung unterliegen alle Beherbergungsstätten, die mehr als acht Gäste gleichzeitig beherbergen können. Zu den Beherbergungsstätten zählen Hotels, Hotels garnis, Gasthöfe, Pensionen, Erholungs-, Ferien-, und Schulungsheime, Ferienzentren, Ferienhäuser und -wohnungen, Hütten und Jugendherbergen sowie Vorsorge- und Rehabilitationskliniken.

Angebotene Gästebetten

Das ist die Anzahl der Betten und sonstigen Schlafgelegenheiten, die tatsächlich in den geöffneten Betrieben angeboten wurden. Die Anzahl der Betten entspricht dabei der Anzahl der Personen, die bei Normalbelegung gleichzeitig hätten übernachten können. Behelfsmäßige Schlafgelegenheiten, die bei Überbelegung zusätzlich zur Verfügung gestanden hätten, wurden nicht berücksichtigt. Die Zahl der angebotenen Betten bezieht sich auf den Monat Juli des Berichtsjahres.

Ankünfte

Die Ankünfte beinhalten die Zahl der Gäste, die während des Kalenderjahres in Beherbergungsstätten ankamen und zum vorübergehenden Aufenthalt ein Gästebett belegten.

Übernachtungen

Als Übernachtungen zählen Übernachtungen von Personen, die während des Kalenderjahres in Beherbergungsstätten übernachteten, das heißt zum vorübergehenden Aufenthalt ein Gästebett belegten.

Straßenverkehrsunfälle (Spalten 156 bis 162)

Straßenverkehrsunfälle sind Unfälle, bei denen infolge des Fahrverkehrs auf öffentlichen Wegen und Plätzen Personen verletzt oder getötet wurden oder Sachschaden verursacht worden ist. Die Statistik der Straßenverkehrsunfälle erfasst alle Unfälle, zu denen die Polizei herangezogen wurde. Erhebungspapiere für die Statistik der Straßenverkehrsunfälle sind die Durchdrucke der im Grundaufbau bundeseinheitlichen Verkehrsunfallanzeigen, die von den aufnehmenden Polizeibeamten ausgefüllt werden.

Die Straßenverkehrsunfälle auf Autobahnen werden auf Gemeindeebene nicht vollständig nachgewiesen, sie sind aber in der Kreissumme enthalten.

Schwerwiegende Unfälle mit Sachschaden (im engeren Sinne)

Das sind Unfälle, bei denen ein Straftatbestand oder eine Ordnungswidrigkeit vorlag und bei denen gleichzeitig mindestens ein Kfz aufgrund eines Unfallschadens von der Unfallstelle abgeschleppt werden musste (nicht fahrbereit). Dies betrifft auch Fälle mit Alkoholeinwirkung.

Schwerwiegende Unfälle mit Sachschaden - sonstige Sachschadensunfälle unter Alkoholeinwirkung

Das sind Unfälle, bei denen mindestens ein Unfallbeteiligter unter Alkoholeinwirkung stand und gleichzeitig alle beteiligten Kfz noch fahrbereit waren.

Sonstige Sachschadensunfälle ohne Alkoholeinwirkung

Dabei handelt es sich um Unfälle, bei denen kein Straftatbestand und keine Ordnungswidrigkeit vorlag (unabhängig davon, ob die beteiligten Kfz fahrbereit waren oder nicht) und Unfälle, bei denen ein Straftatbestand oder eine Ordnungswidrigkeit vorlag und alle beteiligten Kfz fahrbereit waren, aber kein Unfallbeteiligter unter Alkoholeinwirkung stand.

Diese Straßenverkehrsunfälle werden nur zahlenmäßig nach der Ortslage (innerorts, außerorts, auf Autobahnen) nachgewiesen und werden somit in der Gemeindestatistik nicht erfasst.

Unfälle mit Personenschaden

Das sind Unfälle, bei denen Personen getötet bzw. schwer oder leicht verletzt wurden.

Verunglückte

Als Verunglückte zählen Personen, die beim Unfall verletzt oder getötet wurden. Dabei werden erfasst als:

Getötete: Personen, die beim Unfall oder innerhalb von 30 Tagen an den Unfallfolgen starben,

Schwerverletzte: Personen, die unmittelbar zur stationären Behandlung (für mindestens 24 Stunden) in einem Krankenhaus aufgenommen wurden,

Leichtverletzte: alle übrigen Verletzten.

Kraftfahrzeugbestand (Spalten 163 bis 165)

Der Kraftfahrzeugbestand ist der Bestand aller zulassungspflichtigen Fahrzeuge und aller zulassungsfreien Fahrzeuge mit amtlichen Kennzeichen an einem Stichtag einschließlich jener Fahrzeuge, die bei den Zulassungsstellen vorübergehend abgemeldet wurden. Nicht einbezogen sind Fahrzeuge der Bundeswehr und des Bundesgrenzschutzes, Fahrzeuge mit rotem Kennzeichen sowie Fahrzeuge mit besonderem Kennzeichen (Zollkennzeichen). Quelle für die Angaben zum Fahrzeugbestand ist das Zentrale Fahrzeugregister des Kraftfahrt-Bundesamtes in Flensburg.

Durch Gebietsstandsänderungen der letzten Jahre in Sachsen war das Kraftfahrt-Bundesamt nicht in der Lage, alle Kraftfahrzeuge eindeutig einer Gemeinde zuzuordnen. In der Summe für die Kreise, Regierungsbezirke und das Land sind diese jedoch enthalten.

Steuern (Spalten 166 bis 176)

Ist-Aufkommen der Realsteuern

Der von den Steuerpflichtigen in der einzelnen Gemeinde im Laufe des Kalenderjahres aufgebrauchte Steuerbetrag in den Steuerarten Grundsteuer A, Grundsteuer B und Gewerbesteuer.

Gemeindeanteil an der Einkommensteuer

Anteil, der den Gemeinden in Höhe von 15 Prozent des Jahresaufkommens an der Lohnsteuer und veranlagten Einkommensteuer sowie von 12 Prozent des Aufkommens aus dem Zinsabschlag des Landes zusteht. Die Verteilung des Einkommensteueranteils auf die Gemeinden richtete sich in den neuen Bundesländern im Jahr 2003 nach Schlüsselzahlen, die auf der Basis der Lohn- und Einkommensteuerstatistik 1998 ermittelt wurden. Bei der Berechnung des Gemeindeanteils an der Einkommensteuer wurde die Schlussabrechnung, bei der die Zahlungen hierzu erst im Folgejahr geleistet werden, in die Berechnung einbezogen.

Gemeindeanteil an der Umsatzsteuer

Anteil, der den Gemeinden am Aufkommen der Umsatzsteuer zusteht. Wie beim Gemeindeanteil an der Einkommensteuer wurde die Schlussabrechnung einbezogen.

Hebesatz

Von der Gemeinde für das jeweilige Kalenderjahr festgesetzter Prozentsatz, der auf die Messbeträge der Realsteuern angewendet wird und der für die einzelnen Realsteuerarten unterschiedlich hoch sein kann.

Realsteueraufbringungskraft

Zur Ermittlung der Realsteueraufbringungskraft werden die Grundbeträge der Gemeinden je Realsteuerart mit dem jeweiligen Landesdurchschnittshebesatz (gewogener Durchschnittshebesatz des Landes je Realsteuerart) multipliziert. Aus der Addition der somit ermittelten fiktiven Ist-Aufkommen der Grundsteuer A, Grundsteuer B und Gewerbesteuer ergibt sich die Realsteueraufbringungskraft je Gemeinde. Durch die Verwendung gleicher Hebesätze wird die Wirkung der unterschiedlichen Hebesatzanspannungen der Gemeinden ausgeschaltet.

Steuereinnahmekraft

Realsteueraufbringungskraft abzüglich der Gewerbesteuerumlage und zuzüglich des Gemeindeanteils an der Einkommensteuer und des Gemeindeanteils an der Umsatzsteuer.

Schuldenstand (Spalten 177 und 178)

Die Erhebung zum jährlichen Schuldenstand erfasst sowohl den Schuldenstand am Ende des Berichtsjahres als auch alle in der Zeit vom 1. Januar bis 31. Dezember eines Berichtsjahres neu aufgenommenen Schulden zum Zeitpunkt des Mittelzuflusses und die im gleichen Zeitraum zurückgezahlten Schuldbeträge.

Die Kreis- und Regierungsbezirksergebnisse beinhalten auch den Schuldenstand des jeweiligen Landkreishaushaltes und der Verwaltungsverbandshaushalte, die Summe für Sachsen enthält zusätzlich noch den Landeswohlfahrtsverband.

Personal im öffentlichen Dienst (Spalte 179)

Im Personalbestand der Gemeinden/Gemeindeverbände sind die Beschäftigten der im Haushalt brutto geführten Ämter, Einrichtungen und Unternehmen (Brutto-HPL), der aus dem Haushalt ausgegliederten rechtlich unselbstständigen Einrichtungen und Unternehmen (Netto-HPL) sowie der Krankenhäuser mit kaufmännischem Rechnungswesen (Beschäftigungsbereich 21 bis 23) enthalten.

Zum Personal-Ist-Bestand zählen alle Beschäftigten, die am 30. Juni in einem unmittelbaren, grundsätzlich entgeltpflichtigen Dienst- bzw. Arbeitsvertragsverhältnis zu einer berichtspflichtigen Dienststelle stehen und in der Regel Gehalt, Vergütung oder Lohn aus Haushaltsmitteln der Berichtsstelle beziehen. Hierzu gehören neben den Dauerbeschäftigten auch die Beschäftigten in Ausbildung, die Beschäftigten mit Zeitvertrag sowie AFG-Beschäftigte nach §§ 260 ff. Arbeitsförderungs-Reformgesetz (AFRG) vom 24. März 1997 (BGBl. I S. 594,595), zuletzt geändert durch Artikel 1 des Gesetzes vom 23. Dezember 2002 (BGBl. I S. 4621).

Die Kreis- bzw. Regierungsbezirksergebnisse beinhalten auch das Personal der Gemeindeverbände (Landkreishaushalte und Verwaltungsverbands Haushalte). Das Ergebnis für Sachsen enthält darüber hinaus die Beschäftigten des Landeswohlfahrtsverbandes Sachsen.

Einnahmen und Ausgaben der öffentlichen Kommunalhaushalte (Spalten 180 bis 192)

Einnahmen/Ausgaben der laufenden Rechnung

Summe aller Einnahmen bzw. Ausgaben (ohne haushaltstechnische Verrechnungen), die im Rahmen des Verwaltungsvollzuges sowie des Betriebes von Einrichtungen und Anstalten meistens regelmäßig anfallen und nicht vermögenswirksam sind, bereinigt um Zahlungen von gleicher Ebene, d. h. zwischen Gemeinden und Gemeindeverbänden (siehe dazu Zahlungen von gleicher Ebene).

Einnahmen/Ausgaben der Kapitalrechnung

Summe aller Einnahmen bzw. Ausgaben (ohne haushaltstechnische Verrechnungen und besondere Finanzierungsvorgänge), die eine Vermögensänderung herbeiführen oder der Finanzierung von Investitionen anderer Träger dienen und keine besonderen Finanzierungsvorgänge darstellen, bereinigt um Zahlungen von gleicher Ebene, d. h. zwischen Gemeinden und Gemeindeverbänden.

Bereinigte Einnahmen/Ausgaben

Summe aller Einnahmen bzw. Ausgaben der laufenden Rechnung und der Kapitalrechnung

Zahlungen von gleicher Ebene

Durch die Zahlungen zwischen den einzelnen öffentlichen Haushalten ergeben sich bei der Zusammenfassung der Ergebnisse mehrerer Körperschaften oder Körperschaftsgruppen zu einer Darstellungsebene Doppelzahlungen. Die finanzstatistische Bereinigung dieser Doppelzahlungen kann dabei nicht bei einzelnen Einnahme- oder Ausgabearten, sondern nur global erfolgen, indem die Zahlungen zwischen den einzelnen Körperschaften oder Körperschaftsgruppen – in Höhe der Zahlungseingänge – als Gesamtbetrag sowohl von der Einnahmesumme als auch von der Ausgaben-summe abgesetzt werden.

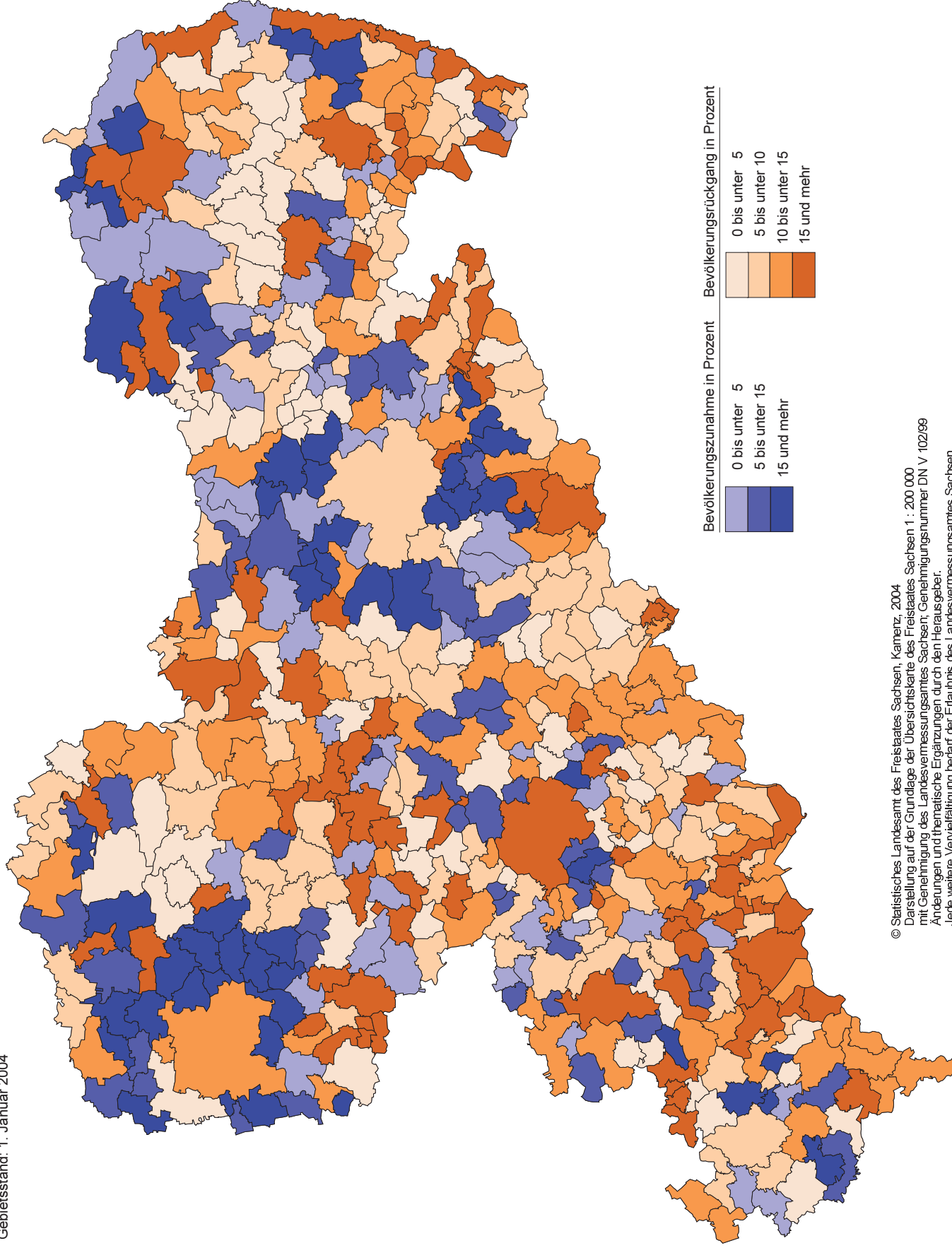
Die Einnahmen und Ausgaben Sachsens beinhalten auch den Landeswohlfahrtsverband.

Finanzierungssaldo

Saldo der bereinigten Einnahmen und Ausgaben

Veränderung der Bevölkerung in den Gemeinden des Freistaates Sachsen 1990 bis 2003

Gebietsstand: 1. Januar 2004



© Statistisches Landesamt des Freistaates Sachsen, Kamenz, 2004
 Darstellung auf der Grundlage der Übersichtskarte des Freistaates Sachsen 1 : 200 000
 mit Genehmigung des Landesvermessungsamtes Sachsen; Genehmigungsnummer DN V 102/99
 Änderungen und thematische Ergänzungen durch den Herausgeber.
 Jede weitere Vervielfältigung bedarf der Erlaubnis des Landesvermessungsamtes Sachsen.