



Bevölkerung | Gesundheitswesen | Gebiet | Erwerbstätigkeit

Flächenerhebung nach Art der tatsächlichen Nutzung im Freistaat Sachsen

2008



**Statistisches Landesamt
des Freistaates Sachsen**

Wir rechnen mit Ihnen.

Zeichenerklärung

| | | | |
|-----|--|-----|---|
| - | Nichts vorhanden (genau Null) | x | Tabellenfach gesperrt, weil Aussage nicht sinnvoll |
| 0 | Weniger als die Hälfte von 1 in der letzten besetzten Stelle, jedoch mehr als nichts | () | Aussagewert ist eingeschränkt |
| ... | Angabe fällt später an | p | vorläufige Zahl |
| / | Zahlenwert nicht sicher genug | r | berichtigte Zahl |
| . | Zahlenwert unbekannt oder geheim zu halten | s | geschätzte Zahl |

Herausgeber:

Statistisches Landesamt des Freistaates Sachsen

Macherstraße 63
01917 Kamenz

Postfach 11 05
01911 Kamenz

Telefon

Vermittlung 03578 33-0

Präsidentin/Sekretariat -1900

Telefax -1999

Auskunft -1913, -1914

Telefax -1921

Bibliothek -1416

Vertrieb -1424

Telefax -1598

Internet www.statistik.sachsen.de

E-Mail info@statistik.sachsen.de

Kein Zugang für elektronisch signierte sowie verschlüsselte Dokumente

© Statistisches Landesamt des Freistaates Sachsen, Kamenz, Juli 2009

Für nichtgewerbliche Zwecke sind Vervielfältigung und unentgeltliche Verbreitung, auch auszugsweise, mit Quellenangabe gestattet. Die Verbreitung, auch auszugsweise, über elektronische Systeme/Datenträger bedarf der vorherigen Zustimmung. Alle übrigen Rechte bleiben vorbehalten.

| Inhalt | Seite |
|--|--------------|
| Vorbemerkungen | 3 |
| Erläuterungen | 4 |
| Ergebnisdarstellung | 5 |
| Tabellen | |
| 1. Bodenfläche nach Art der Nutzung am 31. Dezember 2004 und 2008 nach Direktionsbezirken | 7 |
| 2. Bodenfläche nach Art der Nutzung am 31. Dezember 2004 und 2008 nach Kreisfreien Städten und Landkreisen | 8 |
| 3. Anteil der Nutzungsarten an der Bodenfläche am 31. Dezember 2004 und 2008 nach Kreisfreien Städten und Landkreisen | 10 |
| 4. Fläche der Nutzungsarten und Anteil an der Bodenfläche | |
| 4.1 Land und Direktionsbezirke am 31. Dezember 2004 und 2008 | 12 |
| 4.2 Kreisfreie Städte und Landkreise am 31. Dezember 2004 und 2008 | 20 |
| 5. Bodenfläche nach Art der Nutzung am 31. Dezember 2008 nach Kreisfreien Städten und Gemeinden | 46 |
| 6. Gemeinden, Bevölkerung, Bodenfläche nach Art der Nutzung am 31. Dezember 2004 und 2008 nach Gemeindegrößenklassen | 68 |
| 7. Gemeinden, Bevölkerung und Anteil der Nutzungsarten der Bodenfläche am 31. Dezember 2008 nach siedlungsstrukturellen Kreistypen | 70 |
| Abbildungen | |
| Abb. 1 Bodenfläche am 31. Dezember 2008 nach Direktionsbezirken | 72 |
| Abb. 2 Bodenfläche am 31. Dezember 2008 nach Nutzungsarten | 72 |
| Abb. 3 Struktur der Flächennutzung am 31. Dezember 2008 nach Nutzungsarten | 73 |
| Abb. 4 Anteil der Direktionsbezirke an der jeweiligen Gesamtfläche ausgewählter Nutzungsarten am 31. Dezember 2008 | 73 |
| Abb. 5 Gemeindegrößenklassen am 31. Dezember 2008 | 74 |
| Abb. 6 Siedlungsstrukturelle Kreistypen am 31. Dezember 2008 | 75 |

Vorbemerkungen

„Böden haben vielfältige natürliche Funktionen. Sie sind Lebensgrundlage und Lebensraum für Menschen, Tiere, Pflanzen und Bodenorganismen. Böden sind durch ihre Eigenschaften aber auch Abbau-, Ausgleichs- und Aufbaumedium für stoffliche Einwirkungen und schützen durch ihre Filtereigenschaften insbesondere das Grundwasser. Darüber hinaus haben sie aber zahlreiche Nutzungsfunktionen, etwa als Rohstofflagerstätte oder als Fläche für Verkehr, Siedlung und Erholung. Die stetige Zunahme der Siedlungs- und Verkehrsfläche (SuV) hat vielfältige negative Wirkungen. Wichtige Lebensräume für Flora und Fauna gehen verloren, Böden werden degradiert, die Zerschneidung und Verkleinerung von Lebensräumen führt zu einem Rückgang der Arten- und Biotopvielfalt, Grundwasser ist immer weniger geschützt und seine Neubildung durch eine verringerte Niederschlagsversickerung erschwert. Erhöhte Mengen an Niederschlagswasser müssen über die Kanalisation und Oberflächengewässer abgeführt werden. Auch das Stadtklima wird durch die SuV negativ beeinflusst.“ [1]

Umwelt-, Raumordnungs-, Städtebaupolitik, Landschafts- und Verkehrsplanung in Bund, Ländern und Kommunen orientieren sich zunehmend am Konzept der nachhaltigen Entwicklung, das heißt, die Flächennutzung zukünftig natur-, umwelt- und landschaftsverträglicher zu gestalten. Ein Indikator für die Erfolgskontrolle der Planungsprojekte kann die vorliegende Statistik über die tatsächliche Nutzung der Bodenfläche sein. Die Daten können zur Beobachtung von Entwicklungstendenzen bei der Bodennutzung, zur Wirkungskontrolle der Raumordnungs- und Umweltschutzpolitik sowie als Grundlage für die Gestaltung des Finanzhaushaltes und für Fördermittelvergaben dienen.

Die Flächenerhebung liefert Grundlageninformationen für raumordnungspolitische Entscheidungen auf Bundes-, Länder- und Gemeindeebene. Mit den Daten der Flächenerhebung werden regionale Vergleiche und Zeitvergleiche der Bodennutzung in Deutschland auf einheitlicher Basis möglich. Die Erfassung und Fortschreibung der vorhandenen Bodennutzung gehört zu den unverzichtbaren Informationsgrundlagen des Bodenschutzes.

Für die Erhebung über die tatsächliche Nutzung der Bodenfläche ist der Staatsbetrieb Geobasisinformation und Vermessung Sachsen als die für die Führung des Liegenschaftskatasters zuständige Stelle auskunftspflichtig. Die Daten werden durch das Statistische Landesamt aufbereitet und sekundärstatistisch ausgewertet. Die Flächenerhebung nach Art der tatsächlichen Nutzung fand in den neuen Ländern seit 1993 alle vier Jahre als Vollerhebung statt. Um Veränderungen der Siedlungs- und Verkehrsflä-

che als wichtigen Anzeiger für den Flächenverbrauch kurzfristiger analysieren zu können und zeitnahe Daten für das Umweltbarometer Deutschland des Umweltbundesamtes (UBA) zur Verfügung stellen zu können, wurde mit der Novellierung des Agrarstatistikgesetzes vom 8. August 2002 die jährliche Durchführung einer Erhebung der SuV angeordnet, die jeweils in den Jahren zwischen den vierjährigen Flächenerhebungen nach Art der tatsächlichen Nutzung durchzuführen ist.

Um die stattgefundene Entwicklung der einzelnen Nutzungsarten zu verdeutlichen, werden in der vorliegenden Veröffentlichung Ergebnisse der Jahre 2004 und 2008 gegenübergestellt. Vergleiche wurden dabei nur auf der Ebene Land-, Direktionsbezirk- bzw. Kreisfreie Stadt und Landkreis vorgenommen. Eine Gegenüberstellung der Daten auch nach Gemeinden würde den Rahmen dieses Berichtes überschreiten, sie können bei entsprechendem Bedarf nach Anforderung aufbereitet werden.

Durch unabhängiges Runden können Differenzen im Zahlenmaterial entstehen.

Rechtsgrundlagen

Rechtliche Grundlage für diese Erhebung ist das Gesetz über Agrarstatistiken (Agrarstatistikgesetz - AgrStatG) in der Fassung der Bekanntmachung vom 19. Juli 2006 (BGBl. I S. 1662), zuletzt geändert durch § 20 des Gesetzes vom 9. April 2008 (BGBl. I S. 714), in Verbindung mit dem Gesetz über die Statistik für Bundeszwecke (Bundesstatistikgesetz - BStatG) vom 22. Januar 1987 (BGBl. I S. 462, 565), zuletzt geändert durch Art. 3 des Gesetzes vom 7. September 2007 (BGBl. I S. 2246).

Quellenverzeichnis:

[1] Umweltbundesamt: „Aktuelles zum Umweltbarometer“, 22. Mai 2003

Erläuterungen

Den Ergebnissen liegt der Gebietsstand 31. Dezember 2008 zugrunde.

Begriffsbestimmung

Art der tatsächlichen Nutzung

Art der örtlich vorhandenen Bodennutzung entsprechend dem Verzeichnis der flächenbezogenen Nutzungsarten im Liegenschaftskataster und ihrer Begriffsbestimmungen (Nutzungsartenschlüsselverzeichnis) der Arbeitsgemeinschaft der Vermessungsverwaltungen der Länder der Bundesrepublik Deutschland (AdV).

Siedlungs- und Verkehrsfläche

100/200, 300 ohne 310, 400, 500, 940

Summe mehrerer sehr heterogener Flächennutzungsarten, die durch eine überwiegend siedlungswirtschaftliche bzw. siedlungswirtschaftlichen Zwecken dienende Ergänzungsfunktion gekennzeichnet sind. Sie setzt sich aus der Gebäude- und Freifläche, der Betriebsfläche (ohne Abbauand), der Erholungsfläche, der Verkehrsfläche und der Fläche für Friedhöfe zusammen, Sie kann keineswegs mit dem Begriff „versiegelt“ gleichgesetzt werden, da sie einen nicht quantifizierbaren Anteil von nicht bebauten und nicht versiegelten Frei- und Grünflächen enthält.

Gebäude- und Freifläche

100/200

Flächen mit Gebäuden (Gebäudeflächen) und unbebaute Flächen (Freiflächen), die Zwecken der Gebäude untergeordnet sind. Zu den unterzuordnenden Flächen zählen insbesondere Vorgärten, Hausgärten, Spielplätze, Stellplätze usw., die mit der Bebauung im Zusammenhang stehen.

Betriebsfläche

300

Unbebaute Flächen, die gewerblich, industriell oder für Zwecke der Ver- und Entsorgung genutzt werden (z. B. Abbauand, Halde, Lagerplatz, Versorgungsanlage, Entsorgungsanlage).

Abbauand

310

Unbebaute Flächen, die vorherrschend durch Abbau der Bodensubstanz genutzt werden (z. B. Sand, Kies, Kohle).

Erholungsfläche

400

Unbebaute Flächen, die dem Sport und der Erholung dienen (z. B. Sportfläche, Park, Zoologischer Garten, Campingplatz, Kleingarten).

Verkehrsfläche

500

Unbebaute Flächen, die dem Straßen-, Schienen- oder Luftverkehr sowie Landflächen, die dem Verkehr auf den Wasserstraßen dienen.

Straße

510

Unbebaute Flächen, die nach allgemeiner Auffassung als „Straße“ zu bezeichnen sind, Hierzu gehören auch die mit der Straße in unmittelbarer Verbindung stehenden Geh- und Radwege.

Weg

520

Unbebaute Flächen, die nach allgemeiner Auffassung als „Weg“ zu bezeichnen sind (z. B. Fuß- und Radweg, Reitweg).

Platz

530

Unbebaute Flächen, die vorherrschend zum Abstellen von Fahrzeugen, Abhalten von Märkten oder Durchführen von Veranstaltungen dienen.

Landwirtschaftsfläche

600

Unbebaute Flächen, die dem Ackerbau, der Wiesen- und Weidewirtschaft, dem Garten-, Obst- oder Weinbau dienen sowie Moor und Heide.

Waldfläche

700

Unbebaute Flächen, die mit Bäumen oder Sträuchern bewachsen sind, Hierzu gehören auch Waldblößen, Pflanzschulen, Wildäusungsflächen u. dgl. Bis zu ca. 0,1 ha sowie in der Regel auch Waldwege, sofern sie nicht als Flurstück ausgewiesen sind.

Wasserfläche

800

Flächen, die ständig oder zeitweilig mit Wasser bedeckt sind, gleichgültig, ob das Wasser in natürlichen oder künstlichen Betten abfließt oder steht. Hierzu gehören in der Regel auch Böschungen, Uferbefestigungen u. dgl.

Flächen anderer Nutzung

900

Unbebaute Flächen, die nicht mit einer der vorgenannten Nutzungsarten bezeichnet werden können (z. B. Übungsgelände, Schutzfläche, Friedhof, Unland).

Friedhofsfläche

940

Unbebaute Flächen, die zur Bestattung dienen oder geeignet haben, letztere nur, sofern nicht vom Charakter der Anlage her Grünanlage (Nutzungsartenschlüssel 420) zutreffender ist.

Bodenfläche

999

Fläche bis zur so genannten Küstenlinie – das ist die Grenze zwischen Meer und Festland bei einem mittleren Wasserstand – einschließlich der Binnengewässer (ohne Bodensee).

Siedlungsstrukturelle Regions- und Kreistypen

Nach den Kreisgebietsreformen musste eine Überarbeitung des räumlichen Analyserasters der Bundesforschungsanstalt für Landeskunde und Raumordnung erfolgen. Neben den Raumordnungsregionen stellen die siedlungsstrukturellen Gebietstypen ein räumliches Analyseraster dar (Regions-, Kreis- und Gemeindetypen). Ein wichtiges Kriterium für die Typisierung ist die Bevölkerungsdichte.

Das Modell arbeitet mit siedlungsstrukturellen Regionstypen, die sich an den Raumordnungsregionen orientieren und mit siedlungsstrukturellen Kreistypen, deren regionale Abgrenzung auf Basis der Landkreise und Kreisfreie Städte erfolgt. Es wird von drei Regionstypen und neun siedlungsstrukturellen Kreistypen unterschieden:

Regionstyp I: Agglomerationsräume

Kernstädte im Regionstyp I:

Kreisfreie Städte >100 000 Einwohner (Ew),

hoch verdichtete Kreise im Regionstyp I:

Kreise mit einer Dichte $\geq 300 \text{ Ew/km}^2$,

verdichtete Kreise im Regionstyp I:

Kreise mit einer Dichte $\geq 150 \text{ Ew/km}^2$,

ländliche Kreise im Regionstyp I:

Kreise und Kreisregionen mit einer Dichte $< 150 \text{ Ew/km}^2$.

Regionstyp II: Verstädterte Räume

Kernstädte im Regionstyp II:

Kreisfreie Städte > 100 000 Ew,

verdichtete Kreise im Regionstyp II:

Kreise und Kreisregionen mit einer Dichte $\geq 150 \text{ Ew/km}^2$,

ländliche Kreise im Regionstyp II:

Kreise und Kreisregionen mit einer Dichte $< 150 \text{ Ew/km}^2$.

Regionstyp III: Ländliche Räume

Ländliche Kreise höherer Dichte:

Kreise und Kreisregionen mit einer Dichte $\geq 100 \text{ Ew/km}^2$,

ländliche Kreise geringerer Dichte:

Kreise und Kreisregionen mit einer Dichte $< 100 \text{ Ew/km}^2$.

(Dieser Regionstyp ist in Sachsen nicht besetzt)

Ergebnisdarstellung

Im Freistaat Sachsen wurde die Flächenerhebung nach Art der tatsächlichen Nutzung zum 31. Dezember 2008 für 496 Gemeinden durchgeführt. Die Gesamtfläche des Freistaates umfasste 1 841 947 ha. Bei einer Einwohnerzahl von 4 192 801 entspricht das einer durchschnittlichen Bevölkerungsdichte von 228 Einwohnern pro km^2 .

Für die drei Direktionsbezirke wurden folgende Flächen und Landesanteile ermittelt: Dresden mit 793 110 ha und 43,1 Prozent, Chemnitz mit 652 383 ha und 35,4 Prozent und Leipzig mit 396 455 ha und 21,5 Prozent. Der größte sächsische Landkreis war der Landkreis Bautzen (239 065 ha bzw. 13,0 Prozent), der kleinste der Landkreis Zwickau (94 933 ha bzw. 5,2 Prozent). Die Stadt Dresden war mit 32 831 ha die flächenmäßig größte Kommune Sachsens, die kleinste der Kurort Rathen mit 358 ha.

Die Grenzlänge Sachsens beträgt 1 340 km. Gemeinsame Grenzen existieren mit Bayern (41 km), Brandenburg (242 km), Sachsen-Anhalt (206 km), Thüringen (274 km), der Republik Polen (123 km) und der Tschechischen Republik (454 km). Seine äußersten Grenzpunkte befinden sich bei $11^\circ 52'$ und $15^\circ 02'$ östlicher Länge (von Greenwich) und $50^\circ 10'$ und $51^\circ 41'$ nördlicher Breite. Die höchste Bodenerhebung (über Normal-Null) ist der Fichtelberg (Erzgebirge) mit 1 215 m. Auf einer Höhe von 915 m befindet sich dort mit der Stadt Oberwiesenthal die höchstgelegene Gemeinde Sachsens. Der am niedrigsten gelegene Ort ist mit 73 m die Stadt Dommitzsch (Ortsteil Greudnitz).

Die Gesamtfläche beinhaltet 1 020 325 ha (55,4 Prozent) Landwirtschaftsfläche, 498 682 ha (27,0 Prozent) Waldfläche, 124 851 ha (6,8 Prozent) Gebäude- und Freifläche, 75 593 ha (4,1 Prozent) Verkehrsfläche, 35 981 ha (2,0 Prozent) Betriebsfläche, 35 756 ha (1,9 Prozent) Wasserfläche, 33 034 ha (1,8 Prozent) Flächen anderer Nutzung und 17 725 ha (1,0 Prozent) Erholungsfläche.

Die Entwicklung der Siedlungs- und Verkehrsfläche ist ein Indikator für den Flächenverbrauch. Ende 2008 waren 224 181 ha bzw. 12,2 Prozent der Gesamtfläche des Freistaates als Siedlungs- und Verkehrsfläche ausgewiesen. Sie setzte sich zusammen aus 55,7 Prozent Gebäude- und Freifläche, 33,7 Prozent Verkehrsfläche, 7,9 Prozent Erholungsfläche, 1,9 Prozent Betriebsfläche ohne Abbau- und 0,7 Prozent Friedhofsfläche¹⁾. Am 31. Dezember 2004 umfasste die Siedlungs- und Verkehrsfläche 214 816 ha bzw. 11,7 Prozent. Gegenüber dem Ergebnis von 2004 ist sie damit um 9 365 ha bzw. 4,4 Prozent gewachsen.

Bei den Hauptnutzungsarten haben sich folgende Veränderungen ergeben: Die Waldfläche erreichte den größten absoluten Flächenzuwachs und vergrößerte sich um 4 369 ha bzw. 0,9 Prozent. Die Erholungsfläche zeigte das kräftigste relative Wachstum und nahm um 3 433 ha bzw. 24,0 Prozent zu. Anstiege wurden ebenfalls für Gebäude- und Freifläche um 3 164 ha bzw. 2,6 Prozent und die Verkehrsfläche um 1 997 ha bzw. 2,7 Prozent, die

¹⁾ Aufgrund unabhängiger Rundungen der Einzelwerte ergibt die Summe der Anteile nicht 100 Prozent.

Wasserfläche um 1 734 ha bzw. 5,1 Prozent und die Betriebsfläche ohne Abbauland um 762 ha bzw. 21,3 Prozent festgestellt. Dagegen nahm der Umfang der Landwirtschaftsfläche um 5 064 ha bzw. 0,5 Prozent und des Abbaulandes um 1 449 ha bzw. 4,4 Prozent ab. Besonders hohe Verluste traten bei Flächen anderer Nutzung (-8 481 ha bzw. -20,4 Prozent) auf. Hierbei handelt es sich mehr um einen Rückgang, der methodisch bedingt ist. Er resultiert aus katastermäßig geänderten Zuordnungen dieser Flächen zu anderen Nutzungsarten. Die sächsischen Direktionsbezirke differierten bezüglich der Anteile einzelner Nutzungsarten an der jeweiligen Gesamtfläche recht deutlich. Im Direktionsbezirk Leipzig wurden 62,4 Prozent, im Direktionsbezirk Chemnitz 55,6 Prozent und im Direktionsbezirk Dresden 51,8 Prozent der Fläche landwirtschaftlich genutzt. Die Direktionsbezirke Dresden (30,7 Prozent) und Chemnitz (29,1 Prozent) waren wiederum walddreicher als der Direktionsbezirk Leipzig (16,5 Prozent). Die Nutzungsart Betriebsfläche besaß an der Fläche des Direktionsbezirks Chemnitz nur einen Anteil von 0,5 Prozent, weshalb dieser Direktionsbezirk auch nur mit 9,5 Prozent an der sächsischen Gesamtfläche dieser Nutzungsart beteiligt war (Dresden: 47,2 Prozent, Leipzig: 43,3 Prozent). Die Nutzungsart Erholungsfläche ergab deutliche Unterschiede bezüglich der Pro-Kopf-Fläche zwischen den Direktionsbezirken (Leipzig: 54 m², Dresden: 40 m², Chemnitz: 37 m²). Bei den Nutzungsarten Verkehrsfläche (4,0 bis 4,3 Prozent), Gebäude- und Freifläche (6,3 bis 7,2 Prozent) und Wasserfläche (1,1 bis 2,6 Prozent) war die Schwankungsbreite der Anteile hingegen relativ gering.

Die Zuordnung zu den vom Bundesamt für Bauwesen und Raumordnung für ein räumliches Analyseraster vorgegebenen siedlungsstrukturellen Kreistypen ergab, dass 291 Gemeinden mit einer Fläche von zusammen 1 156 153 ha (62,8 Prozent Landesanteil) dem Regionstyp I (Agglomerationsräume Kernstädte im Regionstyp I) und 205 Gemeinden mit 685 749 ha (37,2 Prozent Landesanteil) dem Regionstyp II (Verstädterte Räume - Kernstädte im Regionstyp II) zuzuordnen sind. Der Regionstyp III (Ländliche Räume) wurde im Freistaat Sachsen nicht ausgewiesen.

**1. Bodenfläche nach Art der Nutzung am 31. Dezember 2004 und 2008
nach Direktionsbezirken**

| AdV- Schlüssel | Nutzungsart | Jahr | Sachsen | Direktionsbezirk | | | | | |
|-------------------|----------------------------------|-------------|------------------|------------------|-------------|----------------|-------------|----------------|-------------|
| | | | | Chemnitz | | Dresden | | Leipzig | |
| | | | ha | ha | % | ha | % | ha | % |
| 100/200 | Gebäude- und Freifläche | 2004 | 121 687 | 44 585 | 36,6 | 49 088 | 40,3 | 28 014 | 23,0 |
| | | 2008 | 124 851 | 46 089 | 36,9 | 50 040 | 40,1 | 28 722 | 23,0 |
| 300 | Betriebsfläche | 2004 | 36 668 | 3 077 | 8,4 | 16 783 | 45,8 | 16 808 | 45,8 |
| | | 2008 | 35 981 | 3 433 | 9,5 | 16 983 | 47,2 | 15 565 | 43,3 |
| 310 | darunter Abbauland | 2004 | 33 096 | 1 749 | 5,3 | 15 536 | 46,9 | 15 811 | 47,8 |
| | | 2008 | 31 647 | 1 807 | 5,7 | 15 453 | 48,8 | 14 387 | 45,5 |
| 400 | Erholungsfläche | 2004 | 14 292 | 4 905 | 34,3 | 5 387 | 37,7 | 4 000 | 28,0 |
| | | 2008 | 17 725 | 5 755 | 32,5 | 6 619 | 37,3 | 5 351 | 30,2 |
| 500 | Verkehrsfläche | 2004 | 73 596 | 26 607 | 36,2 | 30 679 | 41,7 | 16 310 | 22,2 |
| | | 2008 | 75 593 | 27 318 | 36,1 | 31 406 | 41,5 | 16 869 | 22,3 |
| 510 - 530 | darunter Straße, Weg, Platz | 2004 | 60 784 | 22 352 | 36,8 | 25 074 | 41,3 | 13 357 | 22,0 |
| | | 2008 | 62 881 | 23 117 | 36,8 | 25 822 | 41,1 | 13 943 | 22,2 |
| 600 | Landwirtschaftsfläche | 2004 | 1 025 389 | 364 659 | 35,6 | 410 787 | 40,1 | 249 943 | 24,4 |
| | | 2008 | 1 020 325 | 362 400 | 35,5 | 410 501 | 40,2 | 247 424 | 24,2 |
| 700 | Waldfläche | 2004 | 494 313 | 188 881 | 38,2 | 241 061 | 48,8 | 64 371 | 13,0 |
| | | 2008 | 498 682 | 189 950 | 38,1 | 243 223 | 48,8 | 65 510 | 13,1 |
| 800 | Wasserfläche | 2004 | 34 022 | 6 840 | 20,1 | 19 624 | 57,7 | 7 558 | 22,2 |
| | | 2008 | 35 756 | 7 290 | 20,4 | 20 352 | 56,9 | 8 114 | 22,7 |
| 900 | Flächen anderer Nutzung | 2004 | 41 515 | 12 540 | 30,2 | 19 665 | 47,4 | 9 311 | 22,4 |
| | | 2008 | 33 034 | 10 148 | 30,7 | 13 986 | 42,3 | 8 900 | 26,9 |
| 940 | darunter Friedhof | 2004 | 1 670 | 612 | 36,7 | 649 | 38,9 | 409 | 24,5 |
| | | 2008 | 1 678 | 625 | 37,2 | 654 | 38,9 | 400 | 23,8 |
| | Siedlungs- und Verkehrsfläche | 2004 | 214 816 | 78 036 | 36,3 | 87 050 | 40,5 | 49 729 | 23,1 |
| | | 2008 | 224 181 | 81 412 | 36,3 | 90 248 | 40,3 | 52 520 | 23,4 |
| 999 | Bodenfläche insgesamt | 2004 | 1 841 482 | 652 093 | 35,4 | 793 074 | 43,1 | 396 315 | 21,5 |
| | | 2008 | 1 841 947 | 652 383 | 35,4 | 793 110 | 43,1 | 396 455 | 21,5 |

**2. Bodenfläche nach Art der Nutzung am 31. Dezember 2004 und 2008
nach Kreisfreien Städten und Landkreisen (in ha)**

| Schlüssel- nummer | Kreisfreie Stadt Landkreis Direktionsbezirk Land | Jahr | Bodenfläche insgesamt | Gebäude- und Freifläche | Betriebsfläche | | Erholungs- fläche |
|----------------------|---|-------------|--------------------------|-------------------------------|----------------|-----------------------|----------------------|
| | | | | | zusammen | darunter Abbauland | |
| 14 5 11 | Chemnitz, Stadt | 2004 | 22 085 | 5 004 | 86 | 27 | 846 |
| | | 2008 | 22 085 | 5 120 | 127 | 20 | 962 |
| 14 5 21 | Erzgebirgskreis | 2004 | 182 836 | 11 027 | 703 | 271 | 1 175 |
| | | 2008 | 182 836 | 11 371 | 754 | 270 | 1 341 |
| 14 5 22 | Mittelsachsen | 2004 | 211 069 | 11 684 | 1 047 | 845 | 956 |
| | | 2008 | 211 340 | 12 134 | 1 186 | 905 | 1 241 |
| 14 5 23 | Vogtlandkreis | 2004 | 141 195 | 7 838 | 425 | 245 | 1 009 |
| | | 2008 | 141 189 | 8 085 | 474 | 254 | 1 125 |
| 14 5 24 | Zwickau | 2004 | 94 909 | 9 033 | 816 | 360 | 920 |
| | | 2008 | 94 933 | 9 378 | 892 | 358 | 1 087 |
| 14 5 | Direktionsbezirk Chemnitz | 2004 | 652 093 | 44 585 | 3 077 | 1 749 | 4 905 |
| | | 2008 | 652 383 | 46 089 | 3 433 | 1 807 | 5 755 |
| 14 6 12 | Dresden, Stadt | 2004 | 32 830 | 8 239 | 238 | 119 | 1 097 |
| | | 2008 | 32 831 | 8 125 | 282 | 103 | 1 379 |
| 14 6 25 | Bautzen | 2004 | 239 062 | 12 669 | 6 859 | 6 717 | 1 197 |
| | | 2008 | 239 065 | 12 980 | 6 504 | 6 297 | 1 522 |
| 14 6 26 | Görlitz | 2004 | 210 600 | 11 960 | 8 391 | 7 775 | 1 370 |
| | | 2008 | 210 608 | 12 159 | 8 733 | 8 054 | 1 615 |
| 14 6 27 | Meißen | 2004 | 145 222 | 8 313 | 575 | 425 | 809 |
| | | 2008 | 145 239 | 8 714 | 730 | 527 | 1 065 |
| 14 6 28 | Sächsische Schweiz- Osterzgebirge | 2004 | 165 361 | 7 909 | 719 | 500 | 915 |
| | | 2008 | 165 368 | 8 063 | 734 | 472 | 1 038 |
| 14 6 | Direktionsbezirk Dresden | 2004 | 793 074 | 49 088 | 16 783 | 15 536 | 5 387 |
| | | 2008 | 793 110 | 50 040 | 16 983 | 15 453 | 6 619 |
| 14 7 13 | Leipzig, Stadt | 2004 | 29 760 | 8 244 | 703 | 574 | 1 680 |
| | | 2008 | 29 736 | 8 393 | 433 | 239 | 2 434 |
| 14 7 29 | Leipzig | 2004 | 164 586 | 10 351 | 11 938 | 11 660 | 1 278 |
| | | 2008 | 164 707 | 10 728 | 10 904 | 10 518 | 1 721 |
| 14 7 30 | Nordsachsen | 2004 | 201 970 | 9 418 | 4 167 | 3 577 | 1 041 |
| | | 2008 | 202 012 | 9 602 | 4 228 | 3 631 | 1 197 |
| 14 7 | Direktionsbezirk Leipzig | 2004 | 396 315 | 28 014 | 16 808 | 15 811 | 4 000 |
| | | 2008 | 396 455 | 28 722 | 15 565 | 14 387 | 5 351 |
| 14 | Sachsen | 2004 | 1 841 482 | 121 687 | 36 668 | 33 096 | 14 292 |
| | | 2008 | 1 841 947 | 124 851 | 35 981 | 31 647 | 17 725 |

| Davon | | | | | | Siedlungs- und Verkehrs- fläche | Jahr | Schlüssel- nummer |
|----------------|-----------------------------------|---------------------------------|----------------|-------------------|-------------------------------|--|-------------|----------------------|
| Verkehrsfläche | | Landwirt- schafts- fläche | Waldfläche | Wasser- fläche | Flächen anderer Nutzung | | | |
| zusammen | darunter Straße, Weg, Platz | | | | | | | |
| 1 994 | 1 567 | 10 207 | 3 259 | 195 | 496 | 7 977 | 2004 | 14 5 11 |
| 2 052 | 1 630 | 9 893 | 3 269 | 205 | 457 | 8 317 | 2008 | |
| 6 944 | 5 988 | 74 668 | 81 292 | 1 934 | 5 092 | 19 709 | 2004 | 14 5 21 |
| 7 207 | 6 274 | 74 326 | 81 917 | 2 010 | 3 909 | 20 540 | 2008 | |
| 7 617 | 6 272 | 152 521 | 33 157 | 2 088 | 2 000 | 20 603 | 2004 | 14 5 22 |
| 7 756 | 6 436 | 151 594 | 33 371 | 2 375 | 1 683 | 21 563 | 2008 | |
| 5 466 | 4 636 | 66 355 | 55 301 | 1 676 | 3 124 | 14 625 | 2004 | 14 5 23 |
| 5 568 | 4 745 | 66 240 | 55 423 | 1 720 | 2 554 | 15 130 | 2008 | |
| 4 586 | 3 889 | 60 907 | 15 872 | 947 | 1 827 | 15 122 | 2004 | 14 5 24 |
| 4 735 | 4 031 | 60 346 | 15 969 | 981 | 1 545 | 15 862 | 2008 | |
| 26 607 | 22 352 | 364 659 | 188 881 | 6 840 | 12 540 | 78 036 | 2004 | 14 5 |
| 27 318 | 23 117 | 362 400 | 189 950 | 7 290 | 10 148 | 81 412 | 2008 | |
| 3 128 | 2 559 | 11 610 | 7 022 | 645 | 849 | 12 755 | 2004 | 14 6 12 |
| 3 247 | 2 687 | 11 229 | 7 239 | 675 | 655 | 13 101 | 2008 | |
| 8 702 | 6 935 | 111 129 | 81 822 | 8 264 | 8 420 | 22 838 | 2004 | 14 6 25 |
| 8 827 | 7 060 | 110 683 | 83 227 | 8 902 | 6 420 | 23 665 | 2008 | |
| 7 879 | 6 440 | 97 194 | 74 668 | 5 822 | 3 316 | 22 002 | 2004 | 14 6 26 |
| 8 171 | 6 603 | 96 554 | 74 464 | 5 824 | 3 087 | 22 802 | 2008 | |
| 5 669 | 4 552 | 102 709 | 18 733 | 3 182 | 5 231 | 15 031 | 2004 | 14 6 27 |
| 5 638 | 4 643 | 104 426 | 19 214 | 3 178 | 2 274 | 15 713 | 2008 | |
| 5 300 | 4 589 | 88 144 | 58 816 | 1 710 | 1 848 | 14 424 | 2004 | 14 6 28 |
| 5 523 | 4 829 | 87 609 | 59 080 | 1 773 | 1 549 | 14 967 | 2008 | |
| 30 679 | 25 074 | 410 787 | 241 061 | 19 624 | 19 665 | 87 050 | 2004 | 14 6 |
| 31 406 | 25 822 | 410 501 | 243 223 | 20 352 | 13 986 | 90 248 | 2008 | |
| 3 476 | 2 658 | 12 183 | 1 703 | 551 | 1 219 | 13 729 | 2004 | 14 7 13 |
| 3 505 | 2 766 | 11 298 | 1 938 | 849 | 887 | 14 706 | 2008 | |
| 5 894 | 4 947 | 105 090 | 21 550 | 3 737 | 4 747 | 17 902 | 2004 | 14 7 29 |
| 6 084 | 5 177 | 104 494 | 22 215 | 4 022 | 4 538 | 19 027 | 2008 | |
| 6 940 | 5 753 | 132 670 | 41 119 | 3 270 | 3 345 | 18 098 | 2004 | 14 7 30 |
| 7 280 | 5 999 | 131 632 | 41 357 | 3 243 | 3 475 | 18 787 | 2008 | |
| 16 310 | 13 357 | 249 943 | 64 371 | 7 558 | 9 311 | 49 729 | 2004 | 14 7 |
| 16 869 | 13 943 | 247 424 | 65 510 | 8 114 | 8 900 | 52 520 | 2008 | |
| 73 596 | 60 784 | 1 025 389 | 494 313 | 34 022 | 41 515 | 214 816 | 2004 | 14 |
| 75 593 | 62 881 | 1 020 325 | 498 682 | 35 756 | 33 034 | 224 181 | 2008 | |

3. Anteil der Nutzungsarten an der Bodenfläche am 31. Dezember 2004 und 2008 nach Kreisfreien Städten und Landkreisen

| Schlüssel- nummer | Kreisfreie Stadt Landkreis Direktionsbezirk Land | Bodenfläche insgesamt | | Gebäude- und Freifläche | | Betriebsfläche | | | | Erholungs- fläche | |
|----------------------|---|--------------------------|-----------|-------------------------------|------|----------------|------|-----------------------|------|----------------------|------|
| | | | | | | zusammen | | darunter Abbauland | | | |
| | | 2004 | 2008 | 2004 | 2008 | 2004 | 2008 | 2004 | 2008 | 2004 | 2008 |
| | | ha | | Anteil | | | | | | | |
| 14 5 11 | Chemnitz, Stadt | 22 085 | 22 085 | 22,7 | 23,2 | 0,4 | 0,6 | 0,1 | 0,1 | 3,8 | 4,4 |
| 14 5 21 | Erzgebirgskreis | 182 836 | 182 836 | 6,0 | 6,2 | 0,4 | 0,4 | 0,1 | 0,1 | 0,6 | 0,7 |
| 14 5 22 | Mittelsachsen | 211 069 | 211 340 | 5,5 | 5,7 | 0,5 | 0,6 | 0,4 | 0,4 | 0,5 | 0,6 |
| 14 5 23 | Vogtlandkreis | 141 195 | 141 189 | 5,6 | 5,7 | 0,3 | 0,3 | 0,2 | 0,2 | 0,7 | 0,8 |
| 14 5 24 | Zwickau | 94 909 | 94 933 | 9,5 | 9,9 | 0,9 | 0,9 | 0,4 | 0,4 | 1,0 | 1,1 |
| 14 5 | Direktionsbezirk Chemnitz | 652 093 | 652 383 | 6,8 | 7,1 | 0,5 | 0,5 | 0,3 | 0,3 | 0,8 | 0,9 |
| 14 6 12 | Dresden, Stadt | 32 830 | 32 831 | 25,1 | 24,7 | 0,7 | 0,9 | 0,4 | 0,3 | 3,3 | 4,2 |
| 14 6 25 | Bautzen | 239 062 | 239 065 | 5,3 | 5,4 | 2,9 | 2,7 | 2,8 | 2,6 | 0,5 | 0,6 |
| 14 6 26 | Görlitz | 210 600 | 210 608 | 5,7 | 5,8 | 4,0 | 4,1 | 3,7 | 3,8 | 0,7 | 0,8 |
| 14 6 27 | Meißen | 145 222 | 145 239 | 5,7 | 6,0 | 0,4 | 0,5 | 0,3 | 0,4 | 0,6 | 0,7 |
| 14 6 28 | Sächsische Schweiz- Osterzgebirge | 165 361 | 165 368 | 4,8 | 4,9 | 0,4 | 0,4 | 0,3 | 0,3 | 0,6 | 0,6 |
| 14 6 | Direktionsbezirk Dresden | 793 074 | 793 110 | 6,2 | 6,3 | 2,1 | 2,1 | 2,0 | 1,9 | 0,7 | 0,8 |
| 14 7 13 | Leipzig, Stadt | 29 760 | 29 736 | 27,7 | 28,2 | 2,4 | 1,5 | 1,9 | 0,8 | 5,6 | 8,2 |
| 14 7 29 | Leipzig | 164 586 | 164 707 | 6,3 | 6,5 | 7,3 | 6,6 | 7,1 | 6,4 | 0,8 | 1,0 |
| 14 7 30 | Nordsachsen | 201 970 | 202 012 | 4,7 | 4,8 | 2,1 | 2,1 | 1,8 | 1,8 | 0,5 | 0,6 |
| 14 7 | Direktionsbezirk Leipzig | 396 315 | 396 455 | 7,1 | 7,2 | 4,2 | 3,9 | 4,0 | 3,6 | 1,0 | 1,3 |
| 14 | Sachsen | 1 841 482 | 1 841 947 | 6,6 | 6,8 | 2,0 | 2,0 | 1,8 | 1,7 | 0,8 | 1,0 |

| Davon | | | | | | | | | | Siedlungs- und Verkehrs- fläche | | Schlüssel- nummer |
|----------------|------|----------------------------|------|------------|------|--------------|------|-------------------------------|------|--|------|----------------------|
| Verkehrsfläche | | Landwirtschafts- fläche | | Waldfläche | | Wasserfläche | | Flächen anderer Nutzung | | | | |
| 2004 | 2008 | 2004 | 2008 | 2004 | 2008 | 2004 | 2008 | 2004 | 2008 | 2004 | 2008 | |
| in % | | | | | | | | | | | | |
| 9,0 | 9,3 | 46,2 | 44,8 | 14,8 | 14,8 | 0,9 | 0,9 | 2,2 | 2,1 | 36,1 | 37,7 | 14 5 11 |
| 3,8 | 3,9 | 40,8 | 40,7 | 44,5 | 44,8 | 1,1 | 1,1 | 2,8 | 2,1 | 10,8 | 11,2 | 14 5 21 |
| 3,6 | 3,7 | 72,3 | 71,7 | 15,7 | 15,8 | 1,0 | 1,1 | 0,9 | 0,8 | 9,8 | 10,2 | 14 5 22 |
| 3,9 | 3,9 | 47,0 | 46,9 | 39,2 | 39,3 | 1,2 | 1,2 | 2,2 | 1,8 | 10,4 | 10,7 | 14 5 23 |
| 4,8 | 5,0 | 64,2 | 63,6 | 16,7 | 16,8 | 1,0 | 1,0 | 1,9 | 1,6 | 15,9 | 16,7 | 14 5 24 |
| 4,1 | 4,2 | 55,9 | 55,6 | 29,0 | 29,1 | 1,0 | 1,1 | 1,9 | 1,6 | 12,0 | 12,5 | 14 5 |
| 9,5 | 9,9 | 35,4 | 34,2 | 21,4 | 22,0 | 2,0 | 2,1 | 2,6 | 2,0 | 38,9 | 39,9 | 14 6 12 |
| 3,6 | 3,7 | 46,5 | 46,3 | 34,2 | 34,8 | 3,5 | 3,7 | 3,5 | 2,7 | 9,6 | 9,9 | 14 6 25 |
| 3,7 | 3,9 | 46,2 | 45,8 | 35,5 | 35,4 | 2,8 | 2,8 | 1,6 | 1,5 | 10,4 | 10,8 | 14 6 26 |
| 3,9 | 3,9 | 70,7 | 71,9 | 12,9 | 13,2 | 2,2 | 2,2 | 3,6 | 1,6 | 10,4 | 10,8 | 14 6 27 |
| 3,2 | 3,3 | 53,3 | 53,0 | 35,6 | 35,7 | 1,0 | 1,1 | 1,1 | 0,9 | 8,7 | 9,1 | 14 6 28 |
| 3,9 | 4,0 | 51,8 | 51,8 | 30,4 | 30,7 | 2,5 | 2,6 | 2,5 | 1,8 | 11,0 | 11,4 | 14 6 |
| 11,7 | 11,8 | 40,9 | 38,0 | 5,7 | 6,5 | 1,9 | 2,9 | 4,1 | 3,0 | 46,1 | 49,5 | 14 7 13 |
| 3,6 | 3,7 | 63,9 | 63,4 | 13,1 | 13,5 | 2,3 | 2,4 | 2,9 | 2,8 | 10,9 | 11,6 | 14 7 29 |
| 3,4 | 3,6 | 65,7 | 65,2 | 20,4 | 20,5 | 1,6 | 1,6 | 1,7 | 1,7 | 9,0 | 9,3 | 14 7 30 |
| 4,1 | 4,3 | 63,1 | 62,4 | 16,2 | 16,5 | 1,9 | 2,0 | 2,3 | 2,2 | 12,5 | 13,2 | 14 7 |
| 4,0 | 4,1 | 55,7 | 55,4 | 26,8 | 27,1 | 1,8 | 1,9 | 2,3 | 1,8 | 11,7 | 12,2 | 14 |

4. Fläche der Nutzungsarten und Anteil an der Bodenfläche

4.1 Land und Direktionsbezirke am 31. Dezember 2004 und 2008

| AdV- Schlüssel | Nutzungsart | Fläche | | | | Anteil der Nutzungsarten an der Bodenfläche | |
|-------------------|--|---------|---------|-------------|-------|---|------|
| | | 2004 | 2008 | Veränderung | | 2004 | 2008 |
| | | ha | | | % | | |
| Sachsen | | | | | | | |
| 100/200 | Gebäude- und Freifläche | 121 687 | 124 851 | 3 164 | 2,6 | 6,6 | 6,8 |
| 110 | öffentliche Zwecke | 4 207 | 5 247 | 1 040 | 24,7 | 0,2 | 0,3 |
| 130/280 | Wohnen | 24 852 | 33 123 | 8 271 | 33,3 | 1,3 | 1,8 |
| 140 | Handel und Dienstleistungen | 5 047 | 6 153 | 1 106 | 21,9 | 0,3 | 0,3 |
| 170/230 | Gewerbe und Industrie | 15 479 | 18 161 | 2 682 | 17,3 | 0,8 | 1,0 |
| 250 | Versorgungsanlagen | 906 | 1 093 | 188 | 20,7 | 0,0 | 0,1 |
| 260 | Entsorgungsanlagen | 456 | 618 | 162 | 35,6 | 0,0 | 0,0 |
| 270 | Land- und Forstwirtschaft | 2 504 | 3 604 | 1 100 | 43,9 | 0,1 | 0,2 |
| 290 | ungenutzt (Bauplatz) | 9 313 | 7 942 | -1 371 | -14,7 | 0,5 | 0,4 |
| 1/2 | Gebäude- und Freifläche, nicht weiter untergliedert | 58 923 | 48 909 | -10 014 | -17,0 | 3,2 | 2,7 |
| 300 | Betriebsfläche | 36 668 | 35 981 | - 687 | -1,9 | 2,0 | 2,0 |
| 310 | Abbauland | 33 096 | 31 647 | -1 449 | -4,4 | 1,8 | 1,7 |
| 320 | Halde | 1 832 | 2 067 | 236 | 12,9 | 0,1 | 0,1 |
| 330 | Lagerplatz | 644 | 815 | 171 | 26,5 | 0,0 | 0,0 |
| 340 | Versorgungsanlage | 282 | 427 | 145 | 51,5 | 0,0 | 0,0 |
| 350 | Entsorgungsanlage | 814 | 1 024 | 210 | 25,9 | 0,0 | 0,1 |
| 400 | Erholungsfläche | 14 292 | 17 725 | 3 433 | 24,0 | 0,8 | 1,0 |
| 410 | Sportfläche | 2 261 | 3 004 | 743 | 32,9 | 0,1 | 0,2 |
| 420 | Grünanlage | 6 403 | 9 912 | 3 509 | 54,8 | 0,3 | 0,5 |
| 430 | Campingplatz | 111 | 154 | 43 | 38,5 | 0,0 | 0,0 |
| 4 | Erholungsfläche, nicht weiter untergliedert | 5 517 | 4 656 | - 862 | -15,6 | 0,3 | 0,3 |
| 500 | Verkehrsfläche | 73 596 | 75 593 | 1 997 | 2,7 | 4,0 | 4,1 |
| 510 | Straße | 55 936 | 56 047 | 111 | 0,2 | 3,0 | 3,0 |
| 520 | Weg | 3 904 | 5 677 | 1 773 | 45,4 | 0,2 | 0,3 |
| 530 | Platz | 944 | 1 157 | 213 | 22,6 | 0,1 | 0,1 |
| 540 | Bahngelände | 10 885 | 10 697 | - 188 | -1,7 | 0,6 | 0,6 |
| 550 | Flugplatz | 1 927 | 2 015 | 88 | 4,6 | 0,1 | 0,1 |

Noch: 4. Fläche der Nutzungsarten und Anteil an der Bodenfläche
 4.1 Land und Direktionsbezirke am 31. Dezember 2004 und 2008

| AdV-Schlüssel | Nutzungsart | Fläche | | | | Anteil der Nutzungsarten an der Bodenfläche | |
|---------------|---|-----------|-----------|-------------|--------|---|------|
| | | 2004 | 2008 | Veränderung | | 2004 | 2008 |
| | | ha | | | | % | |
| 600 | Landwirtschaftsfläche | 1 025 389 | 1 020 325 | -5 064 | -0,5 | 55,7 | 55,4 |
| 610 | Ackerland | 729 066 | 726 135 | -2 931 | -0,4 | 39,6 | 39,4 |
| 620 | Grünland | 240 308 | 240 141 | -167 | -0,1 | 13,0 | 13,0 |
| 630 | Gartenland | 39 210 | 35 725 | -3 485 | -8,9 | 2,1 | 1,9 |
| 640 | Weingarten | 81 | 104 | 23 | 28,1 | 0,0 | 0,0 |
| 650 | Moor | 42 | 43 | 0 | 0,6 | 0,0 | 0,0 |
| 660 | Heide | 501 | 2 882 | 2 381 | 475,1 | 0,0 | 0,2 |
| 670 | Obstanbaufläche | 16 178 | 15 295 | -884 | -5,5 | 0,9 | 0,8 |
| 690 | Brachland | 2 | - | -2 | -100,0 | 0,0 | - |
| 700 | Waldfläche | 494 313 | 498 682 | 4 369 | 0,9 | 26,8 | 27,1 |
| 710 | Laubwald | 5 796 | 9 171 | 3 375 | 58,2 | 0,3 | 0,5 |
| 720 | Nadelwald | 24 327 | 48 941 | 24 614 | 101,2 | 1,3 | 2,7 |
| 730 | Mischwald | 31 539 | 45 559 | 14 020 | 44,5 | 1,7 | 2,5 |
| 740 | Gehölz | 2 596 | 4 383 | 1 787 | 68,8 | 0,1 | 0,2 |
| 7 | Waldfläche, nicht weiter untergliedert | 430 054 | 390 627 | -39 427 | -9,2 | 23,4 | 21,2 |
| 800 | Wasserfläche | 34 022 | 35 756 | 1 734 | 5,1 | 1,8 | 1,9 |
| 810 | Fluss | 1 855 | 3 414 | 1 560 | 84,1 | 0,1 | 0,2 |
| 820 | Kanal | 101 | 132 | 31 | 30,9 | 0,0 | 0,0 |
| 830 | Hafen | 14 | 28 | 14 | 105,2 | 0,0 | 0,0 |
| 840/850 | Bach/Graben | 812 | 1 208 | 396 | 48,7 | 0,0 | 0,1 |
| 860/880 | See/Teich, Weiher | 6 608 | 10 994 | 4 386 | 66,4 | 0,4 | 0,6 |
| 890 | Sumpf | 356 | 437 | 81 | 22,7 | 0,0 | 0,0 |
| 8 | Wasserfläche, nicht weiter untergliedert | 24 277 | 19 543 | -4 734 | -19,5 | 1,3 | 1,1 |
| 900 | Flächen anderer Nutzung | 41 515 | 33 034 | -8 481 | -20,4 | 2,3 | 1,8 |
| 910 | Übungsgelände | 1 144 | 2 263 | 1 119 | 97,8 | 0,1 | 0,1 |
| 920 | Schutzfläche | 2 695 | 3 557 | 862 | 32,0 | 0,1 | 0,2 |
| 930 | Historische Anlage | 72 | 78 | 6 | 8,3 | 0,0 | 0,0 |
| 940 | Friedhof | 1 670 | 1 678 | 9 | 0,5 | 0,1 | 0,1 |
| 950 | Unland | 21 212 | 21 724 | 512 | 2,4 | 1,2 | 1,2 |
| 9 | Flächen anderer Nutzung, nicht weiter untergliedert | 14 722 | 3 734 | -10 988 | -74,6 | 0,8 | 0,2 |

Noch: 4. Fläche der Nutzungsarten und Anteil an der Bodenfläche
 4.1 Land und Direktionsbezirke am 31. Dezember 2004 und 2008

| AdV-Schlüssel | Nutzungsart | Fläche | | | | Anteil der Nutzungsarten an der Bodenfläche | |
|---------------------------|---|--------|--------|-------------|-------|---|------|
| | | 2004 | 2008 | Veränderung | | 2004 | 2008 |
| | | ha | | | % | | |
| Direktionsbezirk Chemnitz | | | | | | | |
| 100/200 | Gebäude- und Freifläche | 44 585 | 46 089 | 1 504 | 3,4 | 6,8 | 7,1 |
| 110 | öffentliche Zwecke | 1 453 | 1 791 | 339 | 23,3 | 0,2 | 0,3 |
| 130/280 | Wohnen | 10 325 | 13 666 | 3 341 | 32,4 | 1,6 | 2,1 |
| 140 | Handel und Dienstleistungen | 1 896 | 2 258 | 362 | 19,1 | 0,3 | 0,3 |
| 170/230 | Gewerbe und Industrie | 5 868 | 6 704 | 836 | 14,3 | 0,9 | 1,0 |
| 250 | Versorgungsanlagen | 293 | 373 | 80 | 27,3 | 0,0 | 0,1 |
| 260 | Entsorgungsanlagen | 146 | 183 | 38 | 25,7 | 0,0 | 0,0 |
| 270 | Land- und Forstwirtschaft | 938 | 1 350 | 412 | 44,0 | 0,1 | 0,2 |
| 290 | ungenutzt (Bauplatz) | 2 982 | 2 565 | -418 | -14,0 | 0,5 | 0,4 |
| 1/2 | Gebäude- und Freifläche, nicht weiter untergliedert | 20 684 | 17 198 | -3 486 | -16,9 | 3,2 | 2,6 |
| 300 | Betriebsfläche | 3 077 | 3 433 | 356 | 11,6 | 0,5 | 0,5 |
| 310 | Abbauland | 1 749 | 1 807 | 58 | 3,3 | 0,3 | 0,3 |
| 320 | Halde | 715 | 776 | 60 | 8,4 | 0,1 | 0,1 |
| 330 | Lagerplatz | 260 | 330 | 70 | 26,8 | 0,0 | 0,1 |
| 340 | Versorgungsanlage | 58 | 107 | 49 | 84,4 | 0,0 | 0,0 |
| 350 | Entsorgungsanlage | 294 | 413 | 119 | 40,4 | 0,0 | 0,1 |
| 400 | Erholungsfläche | 4 905 | 5 755 | 850 | 17,3 | 0,8 | 0,9 |
| 410 | Sportfläche | 809 | 1 077 | 268 | 33,2 | 0,1 | 0,2 |
| 420 | Grünanlage | 2 289 | 3 150 | 862 | 37,7 | 0,4 | 0,5 |
| 430 | Campingplatz | 18 | 25 | 7 | 37,0 | 0,0 | 0,0 |
| 4 | Erholungsfläche, nicht weiter untergliedert | 1 790 | 1 503 | -286 | -16,0 | 0,3 | 0,2 |
| 500 | Verkehrsfläche | 26 607 | 27 318 | 712 | 2,7 | 4,1 | 4,2 |
| 510 | Straße | 20 028 | 19 796 | -232 | -1,2 | 3,1 | 3,0 |
| 520 | Weg | 1 917 | 2 800 | 882 | 46,0 | 0,3 | 0,4 |
| 530 | Platz | 407 | 521 | 114 | 28,1 | 0,1 | 0,1 |
| 540 | Bahngelände | 4 078 | 4 021 | -57 | -1,4 | 0,6 | 0,6 |
| 550 | Flugplatz | 177 | 181 | 4 | 2,4 | 0,0 | 0,0 |

Noch: 4. Fläche der Nutzungsarten und Anteil an der Bodenfläche
 4.1 Land und Direktionsbezirke am 31. Dezember 2004 und 2008

| AdV-Schlüssel | Nutzungsart | Fläche | | | | Anteil der Nutzungsarten an der Bodenfläche | |
|---------------|---|---------|---------|-------------|-------|---|------|
| | | 2004 | 2008 | Veränderung | | 2004 | 2008 |
| | | ha | | | | % | |
| 600 | Landwirtschaftsfläche | 364 659 | 362 400 | -2 259 | -0,6 | 55,9 | 55,6 |
| 610 | Ackerland | 234 265 | 233 710 | -554 | -0,2 | 35,9 | 35,8 |
| 620 | Grünland | 110 568 | 110 044 | -524 | -0,5 | 17,0 | 16,9 |
| 630 | Gartenland | 15 595 | 14 531 | -1 064 | -6,8 | 2,4 | 2,2 |
| 640 | Weingarten | - | - | - | - | - | - |
| 650 | Moor | 36 | 36 | 0 | 0,0 | 0,0 | 0,0 |
| 660 | Heide | 47 | 264 | 216 | 456,9 | 0,0 | 0,0 |
| 670 | Obstanbaufläche | 4 147 | 3 814 | -333 | -8,0 | 0,6 | 0,6 |
| 690 | Brachland | - | - | - | - | - | - |
| 700 | Waldfläche | 188 881 | 189 950 | 1 069 | 0,6 | 29,0 | 29,1 |
| 710 | Laubwald | 1 519 | 2 216 | 696 | 45,8 | 0,2 | 0,3 |
| 720 | Nadelwald | 13 577 | 29 977 | 16 400 | 120,8 | 2,1 | 4,6 |
| 730 | Mischwald | 10 713 | 16 589 | 5 876 | 54,8 | 1,6 | 2,5 |
| 740 | Gehölz | 541 | 917 | 376 | 69,4 | 0,1 | 0,1 |
| 7 | Waldfläche, nicht weiter untergliedert | 162 530 | 140 251 | -22 280 | -13,7 | 24,9 | 21,5 |
| 800 | Wasserfläche | 6 840 | 7 290 | 449 | 6,6 | 1,0 | 1,1 |
| 810 | Fluss | 629 | 1 138 | 509 | 80,9 | 0,1 | 0,2 |
| 820 | Kanal | 6 | 8 | 2 | 35,7 | 0,0 | 0,0 |
| 830 | Hafen | - | - | - | - | - | - |
| 840/850 | Bach/Graben | 302 | 442 | 140 | 46,4 | 0,0 | 0,1 |
| 860/880 | See/Teich, Weiher | 1 240 | 2 263 | 1 023 | 82,5 | 0,2 | 0,3 |
| 890 | Sumpf | 111 | 114 | 3 | 2,7 | 0,0 | 0,0 |
| 8 | Wasserfläche, nicht weiter untergliedert | 4 553 | 3 325 | -1 227 | -27,0 | 0,7 | 0,5 |
| 900 | Flächen anderer Nutzung | 12 540 | 10 148 | -2 391 | -19,1 | 1,9 | 1,6 |
| 910 | Übungsgelände | 564 | 570 | 6 | 1,0 | 0,1 | 0,1 |
| 920 | Schutzfläche | 511 | 653 | 142 | 27,8 | 0,1 | 0,1 |
| 930 | Historische Anlage | 16 | 20 | 4 | 24,0 | 0,0 | 0,0 |
| 940 | Friedhof | 612 | 625 | 12 | 2,0 | 0,1 | 0,1 |
| 950 | Unland | 7 862 | 7 846 | -15 | -0,2 | 1,2 | 1,2 |
| 9 | Flächen anderer Nutzung, nicht weiter untergliedert | 2 975 | 436 | -2 540 | -85,4 | 0,5 | 0,1 |

Noch: 4. Fläche der Nutzungsarten und Anteil an der Bodenfläche
 4.1 Land und Direktionsbezirke am 31. Dezember 2004 und 2008

| AdV-Schlüssel | Nutzungsart | Fläche | | | | Anteil der Nutzungsarten an der Bodenfläche | |
|--------------------------|---|--------|--------|-------------|-------|---|------|
| | | 2004 | 2008 | Veränderung | | 2004 | 2008 |
| | | ha | | | % | | |
| Direktionsbezirk Dresden | | | | | | | |
| 100/200 | Gebäude- und Freifläche | 49 088 | 50 040 | 952 | 1,9 | 6,2 | 6,3 |
| 110 | öffentliche Zwecke | 1 801 | 2 165 | 364 | 20,2 | 0,2 | 0,3 |
| 130/280 | Wohnen | 9 308 | 12 189 | 2 881 | 31,0 | 1,2 | 1,5 |
| 140 | Handel und Dienstleistungen | 1 746 | 2 171 | 425 | 24,4 | 0,2 | 0,3 |
| 170/230 | Gewerbe und Industrie | 5 620 | 6 588 | 968 | 17,2 | 0,7 | 0,8 |
| 250 | Versorgungsanlagen | 446 | 526 | 80 | 17,9 | 0,1 | 0,1 |
| 260 | Entsorgungsanlagen | 228 | 299 | 71 | 31,0 | 0,0 | 0,0 |
| 270 | Land- und Forstwirtschaft | 1 034 | 1 516 | 482 | 46,6 | 0,1 | 0,2 |
| 290 | ungenutzt (Bauplatz) | 3 182 | 2 778 | -403 | -12,7 | 0,4 | 0,4 |
| 1/2 | Gebäude- und Freifläche, nicht weiter untergliedert | 25 723 | 21 807 | -3 916 | -15,2 | 3,2 | 2,7 |
| 300 | Betriebsfläche | 16 783 | 16 983 | 200 | 1,2 | 2,1 | 2,1 |
| 310 | Abbauland | 15 536 | 15 453 | -83 | -0,5 | 2,0 | 1,9 |
| 320 | Halde | 619 | 722 | 103 | 16,7 | 0,1 | 0,1 |
| 330 | Lagerplatz | 282 | 363 | 81 | 28,7 | 0,0 | 0,0 |
| 340 | Versorgungsanlage | 135 | 153 | 18 | 13,3 | 0,0 | 0,0 |
| 350 | Entsorgungsanlage | 211 | 292 | 81 | 38,5 | 0,0 | 0,0 |
| 400 | Erholungsfläche | 5 387 | 6 619 | 1 231 | 22,9 | 0,7 | 0,8 |
| 410 | Sportfläche | 742 | 958 | 216 | 29,1 | 0,1 | 0,1 |
| 420 | Grünanlage | 2 310 | 3 583 | 1 273 | 55,1 | 0,3 | 0,5 |
| 430 | Campingplatz | 77 | 100 | 23 | 29,7 | 0,0 | 0,0 |
| 4 | Erholungsfläche, nicht weiter untergliedert | 2 258 | 1 977 | -281 | -12,5 | 0,3 | 0,2 |
| 500 | Verkehrsfläche | 30 679 | 31 406 | 727 | 2,4 | 3,9 | 4,0 |
| 510 | Straße | 23 371 | 23 419 | 48 | 0,2 | 2,9 | 3,0 |
| 520 | Weg | 1 374 | 2 010 | 636 | 46,3 | 0,2 | 0,3 |
| 530 | Platz | 329 | 392 | 63 | 19,2 | 0,0 | 0,0 |
| 540 | Bahngelände | 4 474 | 4 439 | -35 | -0,8 | 0,6 | 0,6 |
| 550 | Flugplatz | 1 130 | 1 145 | 15 | 1,3 | 0,1 | 0,1 |

Noch: 4. Fläche der Nutzungsarten und Anteil an der Bodenfläche
 4.1 Land und Direktionsbezirke am 31. Dezember 2004 und 2008

| AdV-Schlüssel | Nutzungsart | Fläche | | | | Anteil der Nutzungsarten an der Bodenfläche | |
|---------------|---|---------|---------|-------------|--------|---|------|
| | | 2004 | 2008 | Veränderung | | 2004 | 2008 |
| | | ha | | | | % | |
| 600 | Landwirtschaftsfläche | 410 787 | 410 501 | -286 | -0,1 | 51,8 | 51,8 |
| 610 | Ackerland | 286 089 | 285 194 | -895 | -0,3 | 36,1 | 36,0 |
| 620 | Grünland | 100 943 | 101 021 | 78 | 0,1 | 12,7 | 12,7 |
| 630 | Gartenland | 14 842 | 13 655 | -1 187 | -8,0 | 1,9 | 1,7 |
| 640 | Weingarten | 81 | 104 | 23 | 28,1 | 0,0 | 0,0 |
| 650 | Moor | 6 | 6 | 0 | 4,1 | 0,0 | 0,0 |
| 660 | Heide | 391 | 2 555 | 2 164 | 553,5 | 0,0 | 0,3 |
| 670 | Obstanbaufläche | 8 433 | 7 965 | -468 | -5,5 | 1,1 | 1,0 |
| 690 | Brachland | 2 | - | -2 | -100,0 | 0,0 | - |
| 700 | Waldfläche | 241 061 | 243 223 | 2 162 | 0,9 | 30,4 | 30,7 |
| 710 | Laubwald | 1 733 | 2 720 | 987 | 56,9 | 0,2 | 0,3 |
| 720 | Nadelwald | 10 439 | 18 126 | 7 687 | 73,6 | 1,3 | 2,3 |
| 730 | Mischwald | 17 005 | 23 709 | 6 704 | 39,4 | 2,1 | 3,0 |
| 740 | Gehölz | 1 590 | 2 491 | 901 | 56,7 | 0,2 | 0,3 |
| 7 | Waldfläche, nicht weiter untergliedert | 210 294 | 196 178 | -14 117 | -6,7 | 26,5 | 24,7 |
| 800 | Wasserfläche | 19 624 | 20 352 | 729 | 3,7 | 2,5 | 2,6 |
| 810 | Fluss | 768 | 1 532 | 764 | 99,5 | 0,1 | 0,2 |
| 820 | Kanal | 39 | 53 | 14 | 36,0 | 0,0 | 0,0 |
| 830 | Hafen | 9 | 9 | 1 | 6,5 | 0,0 | 0,0 |
| 840/850 | Bach/Graben | 335 | 508 | 173 | 51,6 | 0,0 | 0,1 |
| 860/880 | See/Teich, Weiher | 4 263 | 6 946 | 2 684 | 63,0 | 0,5 | 0,9 |
| 890 | Sumpf | 230 | 265 | 35 | 15,2 | 0,0 | 0,0 |
| 8 | Wasserfläche, nicht weiter untergliedert | 13 980 | 11 038 | -2 942 | -21,0 | 1,8 | 1,4 |
| 900 | Flächen anderer Nutzung | 19 665 | 13 986 | -5 679 | -28,9 | 2,5 | 1,8 |
| 910 | Übungsgelände | 475 | 1 355 | 880 | 185,2 | 0,1 | 0,2 |
| 920 | Schutzfläche | 1 499 | 1 998 | 500 | 33,3 | 0,2 | 0,3 |
| 930 | Historische Anlage | 38 | 39 | 1 | 3,5 | 0,0 | 0,0 |
| 940 | Friedhof | 649 | 654 | 5 | 0,7 | 0,1 | 0,1 |
| 950 | Unland | 9 519 | 9 616 | 97 | 1,0 | 1,2 | 1,2 |
| 9 | Flächen anderer Nutzung, nicht weiter untergliedert | 7 486 | 325 | -7 161 | -95,7 | 0,9 | 0,0 |

Noch: 4. Fläche der Nutzungsarten und Anteil an der Bodenfläche
 4.1 Land und Direktionsbezirke am 31. Dezember 2000 und 2004

| AdV-Schlüssel | Nutzungsart | Fläche | | | | Anteil der Nutzungsarten an der Bodenfläche | |
|--------------------------|---|--------|--------|-------------|-------|---|------|
| | | 2004 | 2008 | Veränderung | | 2004 | 2008 |
| | | ha | | | % | | |
| Direktionsbezirk Leipzig | | | | | | | |
| 100/200 | Gebäude- und Freifläche | 28 014 | 28 722 | 708 | 2,5 | 7,1 | 7,2 |
| 110 | öffentliche Zwecke | 953 | 1 290 | 337 | 35,4 | 0,2 | 0,3 |
| 130/280 | Wohnen | 5 219 | 7 268 | 2 049 | 39,3 | 1,3 | 1,8 |
| 140 | Handel und Dienstleistungen | 1 406 | 1 724 | 318 | 22,7 | 0,4 | 0,4 |
| 170/230 | Gewerbe und Industrie | 3 991 | 4 869 | 878 | 22,0 | 1,0 | 1,2 |
| 250 | Versorgungsanlagen | 166 | 194 | 28 | 16,6 | 0,0 | 0,0 |
| 260 | Entsorgungsanlagen | 82 | 136 | 54 | 65,9 | 0,0 | 0,0 |
| 270 | Land- und Forstwirtschaft | 532 | 738 | 206 | 38,6 | 0,1 | 0,2 |
| 290 | ungenutzt (Bauplatz) | 3 149 | 2 599 | -550 | -17,5 | 0,8 | 0,7 |
| 1/2 | Gebäude- und Freifläche, nicht weiter untergliedert | 12 516 | 9 903 | -2 612 | -20,9 | 3,2 | 2,5 |
| 300 | Betriebsfläche | 16 808 | 15 565 | -1 243 | -7,4 | 4,2 | 3,9 |
| 310 | Abbauland | 15 811 | 14 387 | -1 424 | -9,0 | 4,0 | 3,6 |
| 320 | Halde | 497 | 569 | 72 | 14,5 | 0,1 | 0,1 |
| 330 | Lagerplatz | 102 | 122 | 20 | 19,6 | 0,0 | 0,0 |
| 340 | Versorgungsanlage | 89 | 167 | 78 | 88,3 | 0,0 | 0,0 |
| 350 | Entsorgungsanlage | 309 | 319 | 10 | 3,3 | 0,1 | 0,1 |
| 400 | Erholungsfläche | 4 000 | 5 351 | 1 352 | 33,8 | 1,0 | 1,3 |
| 410 | Sportfläche | 710 | 968 | 258 | 36,4 | 0,2 | 0,2 |
| 420 | Grünanlage | 1 804 | 3 178 | 1 374 | 76,2 | 0,5 | 0,8 |
| 430 | Campingplatz | 16 | 29 | 13 | 82,8 | 0,0 | 0,0 |
| 4 | Erholungsfläche, nicht weiter untergliedert | 1 470 | 1 176 | -294 | -20,0 | 0,4 | 0,3 |
| 500 | Verkehrsfläche | 16 310 | 16 869 | 558 | 3,4 | 4,1 | 4,3 |
| 510 | Straße | 12 537 | 12 832 | 295 | 2,4 | 3,2 | 3,2 |
| 520 | Weg | 613 | 867 | 255 | 41,6 | 0,2 | 0,2 |
| 530 | Platz | 208 | 244 | 36 | 17,2 | 0,1 | 0,1 |
| 540 | Bahngelände | 2 333 | 2 237 | -96 | -4,1 | 0,6 | 0,6 |
| 550 | Flugplatz | 620 | 689 | 69 | 11,1 | 0,2 | 0,2 |

Noch: 4. Fläche der Nutzungsarten und Anteil an der Bodenfläche
 4.1 Land und Direktionsbezirke am 31. Dezember 2000 und 2004

| AdV-Schlüssel | Nutzungsart | Fläche | | | | Anteil der Nutzungsarten an der Bodenfläche | |
|---------------|---|---------|---------|-------------|-------|---|------|
| | | 2004 | 2008 | Veränderung | | 2004 | 2008 |
| | | ha | | | | % | |
| 600 | Landwirtschaftsfläche | 249 943 | 247 424 | -2 519 | -1,0 | 63,1 | 62,4 |
| 610 | Ackerland | 208 713 | 207 231 | -1 482 | -0,7 | 52,7 | 52,3 |
| 620 | Grünland | 28 796 | 29 076 | 279 | 1,0 | 7,3 | 7,3 |
| 630 | Gartenland | 8 773 | 7 539 | -1 234 | -14,1 | 2,2 | 1,9 |
| 640 | Weingarten | - | - | - | - | - | - |
| 650 | Moor | 0 | 0 | 0 | 0,4 | 0,0 | 0,0 |
| 660 | Heide | 63 | 64 | 1 | 1,1 | 0,0 | 0,0 |
| 670 | Obstanbaufläche | 3 598 | 3 515 | -83 | -2,3 | 0,9 | 0,9 |
| 690 | Brachland | - | - | - | - | - | - |
| 700 | Waldfläche | 64 371 | 65 510 | 1 139 | 1,8 | 16,2 | 16,5 |
| 710 | Laubwald | 2 543 | 4 236 | 1 692 | 66,5 | 0,6 | 1,1 |
| 720 | Nadelwald | 311 | 838 | 527 | 169,3 | 0,1 | 0,2 |
| 730 | Mischwald | 3 821 | 5 261 | 1 440 | 37,7 | 1,0 | 1,3 |
| 740 | Gehölz | 466 | 976 | 510 | 109,6 | 0,1 | 0,2 |
| 7 | Waldfläche, nicht weiter untergliedert | 57 230 | 54 199 | -3 031 | -5,3 | 14,4 | 13,7 |
| 800 | Wasserfläche | 7 558 | 8 114 | 556 | 7,4 | 1,9 | 2,0 |
| 810 | Fluss | 457 | 744 | 286 | 62,7 | 0,1 | 0,2 |
| 820 | Kanal | 57 | 72 | 15 | 26,9 | 0,0 | 0,0 |
| 830 | Hafen | 5 | 19 | 14 | 272,8 | 0,0 | 0,0 |
| 840/850 | Bach/Graben | 175 | 257 | 83 | 47,3 | 0,0 | 0,1 |
| 860/880 | See/Teich, Weiher | 1 105 | 1 785 | 680 | 61,5 | 0,3 | 0,5 |
| 890 | Sumpf | 15 | 58 | 43 | 289,8 | 0,0 | 0,0 |
| 8 | Wasserfläche, nicht weiter untergliedert | 5 744 | 5 179 | -565 | -9,8 | 1,4 | 1,3 |
| 900 | Flächen anderer Nutzung | 9 311 | 8 900 | -411 | -4,4 | 2,3 | 2,2 |
| 910 | Übungsgelände | 106 | 339 | 233 | 221,2 | 0,0 | 0,1 |
| 920 | Schutzfläche | 685 | 906 | 221 | 32,2 | 0,2 | 0,2 |
| 930 | Historische Anlage | 19 | 19 | 1 | 4,7 | 0,0 | 0,0 |
| 940 | Friedhof | 409 | 400 | -8 | -2,0 | 0,1 | 0,1 |
| 950 | Unland | 3 832 | 4 262 | 430 | 11,2 | 1,0 | 1,1 |
| 9 | Flächen anderer Nutzung, nicht weiter untergliedert | 4 261 | 2 973 | -1 288 | -30,2 | 1,1 | 0,7 |

4. Fläche der Nutzungsarten und Anteil an der Bodenfläche

4.2 Kreisfreie Städte und Landkreise am 31. Dezember 2004 und 2008

| AdV-Schlüssel | Nutzungsart | Fläche | | | | Anteil der Nutzungsarten an der Bodenfläche | |
|-----------------|---|--------|-------|-------------|-------|---|------|
| | | 2004 | 2008 | Veränderung | | 2004 | 2008 |
| | | ha | | | % | | |
| Chemnitz, Stadt | | | | | | | |
| 100/200 | Gebäude- und Freifläche | 5 004 | 5 120 | 117 | 2,3 | 22,7 | 23,2 |
| 110 | öffentliche Zwecke | 310 | 383 | 73 | 23,6 | 1,4 | 1,7 |
| 130/280 | Wohnen | 1 379 | 1 644 | 265 | 19,2 | 6,2 | 7,4 |
| 140 | Handel und Dienstleistungen | 414 | 448 | 33 | 8,0 | 1,9 | 2,0 |
| 170/230 | Gewerbe und Industrie | 690 | 711 | 21 | 3,1 | 3,1 | 3,2 |
| 250 | Versorgungsanlagen | 61 | 80 | 19 | 31,0 | 0,3 | 0,4 |
| 260 | Entsorgungsanlagen | 11 | 18 | 7 | 64,9 | 0,1 | 0,1 |
| 270 | Land- und Forstwirtschaft | 7 | 23 | 15 | 205,2 | 0,0 | 0,1 |
| 290 | ungenutzt (Bauplatz) | 313 | 252 | -61 | -19,5 | 1,4 | 1,1 |
| 1/2 | Gebäude- und Freifläche, nicht weiter untergliedert | 1 817 | 1 561 | -256 | -14,1 | 8,2 | 7,1 |
| 300 | Betriebsfläche | 86 | 127 | 41 | 47,4 | 0,4 | 0,6 |
| 310 | Abbauland | 27 | 20 | -8 | -27,8 | 0,1 | 0,1 |
| 320 | Halde | 6 | 6 | -1 | -9,9 | 0,0 | 0,0 |
| 330 | Lagerplatz | 34 | 41 | 6 | 18,2 | 0,2 | 0,2 |
| 340 | Versorgungsanlage | 5 | 6 | 1 | 10,2 | 0,0 | 0,0 |
| 350 | Entsorgungsanlage | 13 | 55 | 42 | 330,4 | 0,1 | 0,2 |
| 400 | Erholungsfläche | 846 | 962 | 117 | 13,8 | 3,8 | 4,4 |
| 410 | Sportfläche | 126 | 131 | 5 | 3,7 | 0,6 | 0,6 |
| 420 | Grünanlage | 507 | 642 | 135 | 26,7 | 2,3 | 2,9 |
| 430 | Campingplatz | - | - | - | - | - | - |
| 4 | Erholungsfläche, nicht weiter untergliedert | 213 | 190 | -23 | -11,0 | 1,0 | 0,9 |
| 500 | Verkehrsfläche | 1 994 | 2 052 | 58 | 2,9 | 9,0 | 9,3 |
| 510 | Straße | 1 432 | 1 469 | 37 | 2,6 | 6,5 | 6,7 |
| 520 | Weg | 69 | 94 | 25 | 35,8 | 0,3 | 0,4 |
| 530 | Platz | 66 | 67 | 1 | 1,7 | 0,3 | 0,3 |
| 540 | Bahngelände | 422 | 418 | -4 | -1,0 | 1,9 | 1,9 |
| 550 | Flugplatz | 4 | 4 | 0 | 0,1 | 0,0 | 0,0 |

Noch: 4. Fläche der Nutzungsarten und Anteil an der Bodenfläche
 4.2 Kreisfreie Städte und Landkreise am 31. Dezember 2004 und 2008

| AdV-Schlüssel | Nutzungsart | Fläche | | | | Anteil der Nutzungsarten an der Bodenfläche | |
|---------------|---|--------|-------|-------------|--------|---|------|
| | | 2004 | 2008 | Veränderung | | 2004 | 2008 |
| | | ha | | | | % | |
| 600 | Landwirtschaftsfläche | 10 207 | 9 893 | -314 | -3,1 | 46,2 | 44,8 |
| 610 | Ackerland | 6 262 | 6 192 | -70 | -1,1 | 28,4 | 28,0 |
| 620 | Grünland | 2 411 | 2 365 | -45 | -1,9 | 10,9 | 10,7 |
| 630 | Gartenland | 1 493 | 1 298 | -195 | -13,0 | 6,8 | 5,9 |
| 640 | Weingarten | - | - | - | - | - | - |
| 650 | Moor | - | - | - | - | - | - |
| 660 | Heide | - | - | - | - | - | - |
| 670 | Obstanbaufläche | 41 | 38 | -4 | -8,8 | 0,2 | 0,2 |
| 690 | Brachland | - | - | - | - | - | - |
| 700 | Waldfläche | 3 259 | 3 269 | 10 | 0,3 | 14,8 | 14,8 |
| 710 | Laubwald | 85 | 146 | 61 | 71,2 | 0,4 | 0,7 |
| 720 | Nadelwald | 26 | 429 | 403 | 1548,3 | 0,1 | 1,9 |
| 730 | Mischwald | 692 | 972 | 280 | 40,4 | 3,1 | 4,4 |
| 740 | Gehölz | 42 | 71 | 29 | 68,3 | 0,2 | 0,3 |
| 7 | Waldfläche, nicht weiter untergliedert | 2 413 | 1 651 | -762 | -31,6 | 10,9 | 7,5 |
| 800 | Wasserfläche | 195 | 205 | 10 | 5,1 | 0,9 | 0,9 |
| 810 | Fluss | 18 | 29 | 11 | 59,7 | 0,1 | 0,1 |
| 820 | Kanal | 0 | 0 | 0 | 0,7 | 0,0 | 0,0 |
| 830 | Hafen | - | - | - | - | - | - |
| 840/850 | Bach/Graben | 14 | 22 | 8 | 59,0 | 0,1 | 0,1 |
| 860/880 | See/Teich, Weiher | 28 | 42 | 14 | 48,8 | 0,1 | 0,2 |
| 890 | Sumpf | 3 | 3 | 0 | 0,2 | 0,0 | 0,0 |
| 8 | Wasserfläche, nicht weiter untergliedert | 131 | 108 | -23 | -17,6 | 0,6 | 0,5 |
| 900 | Flächen anderer Nutzung | 496 | 457 | -39 | -7,8 | 2,2 | 2,1 |
| 910 | Übungsgelände | 1 | 1 | 0 | -11,5 | 0,0 | 0,0 |
| 920 | Schutzfläche | 44 | 52 | 8 | 18,4 | 0,2 | 0,2 |
| 930 | Historische Anlage | 2 | 2 | 0 | -4,0 | 0,0 | 0,0 |
| 940 | Friedhof | 75 | 75 | 0 | -0,2 | 0,3 | 0,3 |
| 950 | Unland | 221 | 202 | -19 | -8,6 | 1,0 | 0,9 |
| 9 | Flächen anderer Nutzung, nicht weiter untergliedert | 152 | 125 | -27 | -17,9 | 0,7 | 0,6 |

Noch: 4. Fläche der Nutzungsarten und Anteil an der Bodenfläche
 4.2 Kreisfreie Städte und Landkreise am 31. Dezember 2004 und 2008

| AdV- Schlüssel | Nutzungsart | Fläche | | | | Anteil der Nutzungsarten an der Bodenfläche | |
|-------------------|--|--------|--------|-------------|-------|---|------|
| | | 2004 | 2008 | Veränderung | | 2004 | 2008 |
| | | ha | | | % | | |
| Erzgebirgskreis | | | | | | | |
| 100/200 | Gebäude- und Freifläche | 11 027 | 11 371 | 344 | 3,1 | 6,0 | 6,2 |
| 110 | öffentliche Zwecke | 306 | 405 | 99 | 32,6 | 0,2 | 0,2 |
| 130/280 | Wohnen | 2 652 | 3 477 | 825 | 31,1 | 1,5 | 1,9 |
| 140 | Handel und Dienstleistungen | 394 | 478 | 84 | 21,3 | 0,2 | 0,3 |
| 170/230 | Gewerbe und Industrie | 1 168 | 1 421 | 253 | 21,7 | 0,6 | 0,8 |
| 250 | Versorgungsanlagen | 67 | 80 | 13 | 19,5 | 0,0 | 0,0 |
| 260 | Entsorgungsanlagen | 32 | 42 | 11 | 34,6 | 0,0 | 0,0 |
| 270 | Land- und Forstwirtschaft | 218 | 289 | 71 | 32,4 | 0,1 | 0,2 |
| 290 | ungenutzt (Bauplatz) | 613 | 545 | -68 | -11,1 | 0,3 | 0,3 |
| 1/2 | Gebäude- und Freifläche, nicht weiter untergliedert | 5 577 | 4 633 | -944 | -16,9 | 3,1 | 2,5 |
| 300 | Betriebsfläche | 703 | 754 | 51 | 7,3 | 0,4 | 0,4 |
| 310 | Abbauland | 271 | 270 | -1 | -0,3 | 0,1 | 0,1 |
| 320 | Halde | 251 | 251 | 0 | 0,0 | 0,1 | 0,1 |
| 330 | Lagerplatz | 84 | 105 | 21 | 24,9 | 0,0 | 0,1 |
| 340 | Versorgungsanlage | 28 | 37 | 9 | 33,3 | 0,0 | 0,0 |
| 350 | Entsorgungsanlage | 69 | 90 | 22 | 31,6 | 0,0 | 0,0 |
| 400 | Erholungsfläche | 1 175 | 1 341 | 166 | 14,2 | 0,6 | 0,7 |
| 410 | Sportfläche | 236 | 306 | 70 | 29,6 | 0,1 | 0,2 |
| 420 | Grünanlage | 543 | 704 | 162 | 29,8 | 0,3 | 0,4 |
| 430 | Campingplatz | 1 | 8 | 7 | 619,6 | 0,0 | 0,0 |
| 4 | Erholungsfläche, nicht weiter untergliedert | 395 | 323 | -72 | -18,2 | 0,2 | 0,2 |
| 500 | Verkehrsfläche | 6 944 | 7 207 | 264 | 3,8 | 3,8 | 3,9 |
| 510 | Straße | 5 265 | 5 047 | -218 | -4,1 | 2,9 | 2,8 |
| 520 | Weg | 618 | 1 087 | 469 | 75,8 | 0,3 | 0,6 |
| 530 | Platz | 105 | 141 | 36 | 34,2 | 0,1 | 0,1 |
| 540 | Bahngelände | 868 | 847 | -22 | -2,5 | 0,5 | 0,5 |
| 550 | Flugplatz | 87 | 87 | -1 | -0,9 | 0,0 | 0,0 |

Noch: 4. Fläche der Nutzungsarten und Anteil an der Bodenfläche
 4.2 Kreisfreie Städte und Landkreise am 31. Dezember 2004 und 2008

| AdV-Schlüssel | Nutzungsart | Fläche | | | | Anteil der Nutzungsarten an der Bodenfläche | |
|---------------|---|--------|--------|-------------|-------|---|------|
| | | 2004 | 2008 | Veränderung | | 2004 | 2008 |
| | | ha | | | | % | |
| 600 | Landwirtschaftsfläche | 74 668 | 74 326 | -342 | -0,5 | 40,8 | 40,7 |
| 610 | Ackerland | 38 546 | 38 472 | -73 | -0,2 | 21,1 | 21,0 |
| 620 | Grünland | 31 887 | 31 864 | -23 | -0,1 | 17,4 | 17,4 |
| 630 | Gartenland | 3 935 | 3 709 | -226 | -5,7 | 2,2 | 2,0 |
| 640 | Weingarten | - | - | - | - | - | - |
| 650 | Moor | 32 | 32 | 0 | 0,0 | 0,0 | 0,0 |
| 660 | Heide | 4 | 4 | 0 | -0,1 | 0,0 | 0,0 |
| 670 | Obstanbaufläche | 265 | 245 | -20 | -7,6 | 0,1 | 0,1 |
| 690 | Brachland | - | - | - | - | - | - |
| 700 | Waldfläche | 81 292 | 81 917 | 625 | 0,8 | 44,5 | 44,8 |
| 710 | Laubwald | 181 | 344 | 163 | 89,9 | 0,1 | 0,2 |
| 720 | Nadelwald | 6 748 | 19 240 | 12 491 | 185,1 | 3,7 | 10,5 |
| 730 | Mischwald | 5 461 | 9 706 | 4 245 | 77,7 | 3,0 | 5,3 |
| 740 | Gehölz | 110 | 239 | 129 | 118,0 | 0,1 | 0,1 |
| 7 | Waldfläche, nicht weiter untergliedert | 68 792 | 52 389 | -16 403 | -23,8 | 37,6 | 28,7 |
| 800 | Wasserfläche | 1 934 | 2 010 | 75 | 3,9 | 1,1 | 1,1 |
| 810 | Fluss | 179 | 236 | 57 | 31,6 | 0,1 | 0,1 |
| 820 | Kanal | 1 | 1 | 0 | -4,3 | 0,0 | 0,0 |
| 830 | Hafen | - | - | - | - | - | - |
| 840/850 | Bach/Graben | 86 | 110 | 24 | 28,2 | 0,0 | 0,1 |
| 860/880 | See/Teich, Weiher | 222 | 650 | 428 | 192,9 | 0,1 | 0,4 |
| 890 | Sumpf | 74 | 75 | 1 | 1,8 | 0,0 | 0,0 |
| 8 | Wasserfläche, nicht weiter untergliedert | 1 373 | 938 | -435 | -31,7 | 0,8 | 0,5 |
| 900 | Flächen anderer Nutzung | 5 092 | 3 909 | -1 184 | -23,2 | 2,8 | 2,1 |
| 910 | Übungsgelände | 362 | 366 | 3 | 0,9 | 0,2 | 0,2 |
| 920 | Schutzfläche | 141 | 144 | 3 | 1,9 | 0,1 | 0,1 |
| 930 | Historische Anlage | 2 | 2 | 0 | 17,5 | 0,0 | 0,0 |
| 940 | Friedhof | 132 | 137 | 5 | 4,0 | 0,1 | 0,1 |
| 950 | Unland | 2 931 | 2 957 | 26 | 0,9 | 1,6 | 1,6 |
| 9 | Flächen anderer Nutzung, nicht weiter untergliedert | 1 524 | 303 | -1 221 | -80,1 | 0,8 | 0,2 |

Noch: 4. Fläche der Nutzungsarten und Anteil an der Bodenfläche
 4.2 Kreisfreie Städte und Landkreise am 31. Dezember 2004 und 2008

| AdV- Schlüssel | Nutzungsart | Fläche | | | | Anteil der Nutzungsarten an der Bodenfläche | |
|-------------------|--|--------|--------|-------------|-------|---|------|
| | | 2004 | 2008 | Veränderung | | 2004 | 2008 |
| | | ha | | | % | | |
| Mittelsachsen | | | | | | | |
| 100/200 | Gebäude- und Freifläche | 11 684 | 12 134 | 451 | 3,9 | 5,5 | 5,7 |
| 110 | öffentliche Zwecke | 303 | 386 | 83 | 27,2 | 0,1 | 0,2 |
| 130/280 | Wohnen | 2 282 | 3 571 | 1 289 | 56,5 | 1,1 | 1,7 |
| 140 | Handel und Dienstleistungen | 346 | 437 | 91 | 26,4 | 0,2 | 0,2 |
| 170/230 | Gewerbe und Industrie | 1 585 | 1 838 | 253 | 16,0 | 0,8 | 0,9 |
| 250 | Versorgungsanlagen | 79 | 101 | 22 | 28,1 | 0,0 | 0,0 |
| 260 | Entsorgungsanlagen | 23 | 40 | 17 | 73,8 | 0,0 | 0,0 |
| 270 | Land- und Forstwirtschaft | 391 | 605 | 214 | 54,8 | 0,2 | 0,3 |
| 290 | ungenutzt (Bauplatz) | 684 | 557 | -128 | -18,7 | 0,3 | 0,3 |
| 1/2 | Gebäude- und Freifläche, nicht weiter untergliedert | 5 991 | 4 600 | -1 391 | -23,2 | 2,8 | 2,2 |
| 300 | Betriebsfläche | 1 047 | 1 186 | 138 | 13,2 | 0,5 | 0,6 |
| 310 | Abbauland | 845 | 905 | 59 | 7,0 | 0,4 | 0,4 |
| 320 | Halde | 63 | 81 | 18 | 28,5 | 0,0 | 0,0 |
| 330 | Lagerplatz | 70 | 90 | 20 | 28,1 | 0,0 | 0,0 |
| 340 | Versorgungsanlage | 9 | 43 | 34 | 392,8 | 0,0 | 0,0 |
| 350 | Entsorgungsanlage | 60 | 67 | 7 | 12,1 | 0,0 | 0,0 |
| 400 | Erholungsfläche | 956 | 1 241 | 285 | 29,8 | 0,5 | 0,6 |
| 410 | Sportfläche | 148 | 257 | 110 | 74,0 | 0,1 | 0,1 |
| 420 | Grünanlage | 389 | 658 | 269 | 69,2 | 0,2 | 0,3 |
| 430 | Campingplatz | 3 | 3 | 0 | -7,4 | 0,0 | 0,0 |
| 4 | Erholungsfläche, nicht weiter untergliedert | 416 | 322 | -93 | -22,5 | 0,2 | 0,2 |
| 500 | Verkehrsfläche | 7 617 | 7 756 | 139 | 1,8 | 3,6 | 3,7 |
| 510 | Straße | 5 682 | 5 642 | -39 | -0,7 | 2,7 | 2,7 |
| 520 | Weg | 518 | 686 | 168 | 32,3 | 0,2 | 0,3 |
| 530 | Platz | 72 | 108 | 36 | 49,6 | 0,0 | 0,1 |
| 540 | Bahngelände | 1 317 | 1 292 | -25 | -1,9 | 0,6 | 0,6 |
| 550 | Flugplatz | 28 | 28 | 0 | 0,0 | 0,0 | 0,0 |

Noch: 4. Fläche der Nutzungsarten und Anteil an der Bodenfläche
 4.2 Kreisfreie Städte und Landkreise am 31. Dezember 2004 und 2008

| AdV- Schlüssel | Nutzungsart | Fläche | | | | Anteil der Nutzungsarten an der Bodenfläche | |
|-------------------|--|---------|---------|-------------|-------|---|------|
| | | 2004 | 2008 | Veränderung | | 2004 | 2008 |
| | | ha | | | | % | |
| 600 | Landwirtschaftsfläche | 152 521 | 151 594 | -927 | -0,6 | 72,3 | 71,7 |
| 610 | Ackerland | 109 675 | 109 433 | -242 | -0,2 | 52,0 | 51,8 |
| 620 | Grünland | 37 039 | 36 805 | -233 | -0,6 | 17,5 | 17,4 |
| 630 | Gartenland | 3 907 | 3 590 | -317 | -8,1 | 1,9 | 1,7 |
| 640 | Weingarten | - | - | - | - | - | - |
| 650 | Moor | - | - | - | - | - | - |
| 660 | Heide | 22 | 18 | -4 | -16,5 | 0,0 | 0,0 |
| 670 | Obstanbaufläche | 1 879 | 1 748 | -131 | -7,0 | 0,9 | 0,8 |
| 690 | Brachland | - | - | - | - | - | - |
| 700 | Waldfläche | 33 157 | 33 371 | 214 | 0,6 | 15,7 | 15,8 |
| 710 | Laubwald | 723 | 1 012 | 289 | 39,9 | 0,3 | 0,5 |
| 720 | Nadelwald | 631 | 1 591 | 960 | 152,2 | 0,3 | 0,8 |
| 730 | Mischwald | 2 073 | 2 754 | 681 | 32,9 | 1,0 | 1,3 |
| 740 | Gehölz | 234 | 353 | 119 | 51,0 | 0,1 | 0,2 |
| 7 | Waldfläche, nicht weiter untergliedert | 29 496 | 27 661 | -1 835 | -6,2 | 14,0 | 13,1 |
| 800 | Wasserfläche | 2 088 | 2 375 | 287 | 13,8 | 1,0 | 1,1 |
| 810 | Fluss | 253 | 612 | 359 | 141,5 | 0,1 | 0,3 |
| 820 | Kanal | 4 | 5 | 1 | 27,2 | 0,0 | 0,0 |
| 830 | Hafen | - | - | - | - | - | - |
| 840/850 | Bach/Graben | 81 | 123 | 42 | 51,6 | 0,0 | 0,1 |
| 860/880 | See/Teich, Weiher | 240 | 459 | 219 | 91,4 | 0,1 | 0,2 |
| 890 | Sumpf | 15 | 15 | 0 | -1,4 | 0,0 | 0,0 |
| 8 | Wasserfläche, nicht weiter untergliedert | 1 495 | 1 162 | -333 | -22,3 | 0,7 | 0,5 |
| 900 | Flächen anderer Nutzung | 2 000 | 1 683 | -317 | -15,8 | 0,9 | 0,8 |
| 910 | Übungsgelände | 194 | 193 | -1 | -0,4 | 0,1 | 0,1 |
| 920 | Schutzfläche | 55 | 106 | 52 | 94,7 | 0,0 | 0,1 |
| 930 | Historische Anlage | 6 | 7 | 1 | 15,9 | 0,0 | 0,0 |
| 940 | Friedhof | 145 | 151 | 6 | 4,1 | 0,1 | 0,1 |
| 950 | Unland | 1 222 | 1 218 | -4 | -0,3 | 0,6 | 0,6 |
| 9 | Flächen anderer Nutzung, nicht weiter untergliedert | 379 | 8 | -371 | -97,9 | 0,2 | 0,0 |

Noch: 4. Fläche der Nutzungsarten und Anteil an der Bodenfläche
 4.2 Kreisfreie Städte und Landkreise am 31. Dezember 2004 und 2008

| AdV-Schlüssel | Nutzungsart | Fläche | | | | Anteil der Nutzungsarten an der Bodenfläche | |
|---------------|---|--------|-------|-------------|-------|---|------|
| | | 2004 | 2008 | Veränderung | | 2004 | 2008 |
| | | ha | | | % | | |
| Vogtlandkreis | | | | | | | |
| 100/200 | Gebäude- und Freifläche | 7 838 | 8 085 | 247 | 3,2 | 5,6 | 5,7 |
| 110 | öffentliche Zwecke | 256 | 298 | 42 | 16,6 | 0,2 | 0,2 |
| 130/280 | Wohnen | 2 088 | 2 557 | 469 | 22,4 | 1,5 | 1,8 |
| 140 | Handel und Dienstleistungen | 332 | 384 | 52 | 15,7 | 0,2 | 0,3 |
| 170/230 | Gewerbe und Industrie | 1 183 | 1 282 | 99 | 8,4 | 0,8 | 0,9 |
| 250 | Versorgungsanlagen | 36 | 47 | 11 | 31,2 | 0,0 | 0,0 |
| 260 | Entsorgungsanlagen | 26 | 28 | 3 | 10,0 | 0,0 | 0,0 |
| 270 | Land- und Forstwirtschaft | 220 | 275 | 55 | 24,9 | 0,2 | 0,2 |
| 290 | ungenutzt (Bauplatz) | 508 | 471 | -37 | -7,3 | 0,4 | 0,3 |
| 1/2 | Gebäude- und Freifläche, nicht weiter untergliedert | 3 189 | 2 743 | -446 | -14,0 | 2,3 | 1,9 |
| 300 | Betriebsfläche | 425 | 474 | 49 | 11,5 | 0,3 | 0,3 |
| 310 | Abbauland | 245 | 254 | 9 | 3,7 | 0,2 | 0,2 |
| 320 | Halde | 33 | 33 | 0 | 0,4 | 0,0 | 0,0 |
| 330 | Lagerplatz | 43 | 45 | 3 | 6,0 | 0,0 | 0,0 |
| 340 | Versorgungsanlage | 12 | 13 | 1 | 11,9 | 0,0 | 0,0 |
| 350 | Entsorgungsanlage | 92 | 128 | 36 | 38,8 | 0,1 | 0,1 |
| 400 | Erholungsfläche | 1 009 | 1 125 | 116 | 11,5 | 0,7 | 0,8 |
| 410 | Sportfläche | 187 | 229 | 42 | 22,6 | 0,1 | 0,2 |
| 420 | Grünanlage | 504 | 623 | 118 | 23,5 | 0,4 | 0,4 |
| 430 | Campingplatz | 12 | 13 | 0 | 1,4 | 0,0 | 0,0 |
| 4 | Erholungsfläche, nicht weiter untergliedert | 305 | 260 | -45 | -14,8 | 0,2 | 0,2 |
| 500 | Verkehrsfläche | 5 466 | 5 568 | 102 | 1,9 | 3,9 | 3,9 |
| 510 | Straße | 4 094 | 4 050 | -44 | -1,1 | 2,9 | 2,9 |
| 520 | Weg | 450 | 587 | 138 | 30,6 | 0,3 | 0,4 |
| 530 | Platz | 93 | 108 | 15 | 16,7 | 0,1 | 0,1 |
| 540 | Bahngelände | 794 | 787 | -7 | -0,8 | 0,6 | 0,6 |
| 550 | Flugplatz | 36 | 35 | -1 | -2,5 | 0,0 | 0,0 |

Noch: 4. Fläche der Nutzungsarten und Anteil an der Bodenfläche
 4.2 Kreisfreie Städte und Landkreise am 31. Dezember 2004 und 2008

| AdV-Schlüssel | Nutzungsart | Fläche | | | | Anteil der Nutzungsarten an der Bodenfläche | |
|---------------|---|--------|--------|-------------|--------|---|------|
| | | 2004 | 2008 | Veränderung | | 2004 | 2008 |
| | | ha | | | | % | |
| 600 | Landwirtschaftsfläche | 66 355 | 66 240 | -115 | -0,2 | 47,0 | 46,9 |
| 610 | Ackerland | 38 294 | 38 164 | -130 | -0,3 | 27,1 | 27,0 |
| 620 | Grünland | 24 766 | 24 720 | -46 | -0,2 | 17,5 | 17,5 |
| 630 | Gartenland | 3 017 | 2 879 | -138 | -4,6 | 2,1 | 2,0 |
| 640 | Weingarten | - | - | - | - | - | - |
| 650 | Moor | 4 | 4 | 0 | 0,0 | 0,0 | 0,0 |
| 660 | Heide | 11 | 231 | 220 | x | 0,0 | 0,2 |
| 670 | Obstanbaufläche | 263 | 242 | -21 | -7,9 | 0,2 | 0,2 |
| 690 | Brachland | - | - | - | - | - | - |
| 700 | Waldfläche | 55 301 | 55 423 | 123 | 0,2 | 39,2 | 39,3 |
| 710 | Laubwald | 249 | 309 | 61 | 24,5 | 0,2 | 0,2 |
| 720 | Nadelwald | 5 346 | 7 744 | 2 398 | 44,9 | 3,8 | 5,5 |
| 730 | Mischwald | 1 332 | 1 564 | 232 | 17,4 | 0,9 | 1,1 |
| 740 | Gehölz | 72 | 107 | 35 | 48,2 | 0,1 | 0,1 |
| 7 | Waldfläche, nicht weiter untergliedert | 48 302 | 45 699 | -2 602 | -5,4 | 34,2 | 32,4 |
| 800 | Wasserfläche | 1 676 | 1 720 | 43 | 2,6 | 1,2 | 1,2 |
| 810 | Fluss | 125 | 165 | 40 | 32,0 | 0,1 | 0,1 |
| 820 | Kanal | - | - | - | - | - | - |
| 830 | Hafen | - | - | - | - | - | - |
| 840/850 | Bach/Graben | 66 | 104 | 38 | 58,4 | 0,0 | 0,1 |
| 860/880 | See/Teich, Weiher | 666 | 1 001 | 336 | 50,4 | 0,5 | 0,7 |
| 890 | Sumpf | 16 | 18 | 2 | 11,2 | 0,0 | 0,0 |
| 8 | Wasserfläche, nicht weiter untergliedert | 804 | 432 | -373 | -46,3 | 0,6 | 0,3 |
| 900 | Flächen anderer Nutzung | 3 124 | 2 554 | -570 | -18,2 | 2,2 | 1,8 |
| 910 | Übungsgelände | - | 0 | 0 | - | - | 0,0 |
| 920 | Schutzfläche | 193 | 256 | 63 | 32,5 | 0,1 | 0,2 |
| 930 | Historische Anlage | 5 | 5 | 0 | 4,0 | 0,0 | 0,0 |
| 940 | Friedhof | 132 | 133 | 0 | 0,3 | 0,1 | 0,1 |
| 950 | Unland | 2 149 | 2 160 | 11 | 0,5 | 1,5 | 1,5 |
| 9 | Flächen anderer Nutzung, nicht weiter untergliedert | 645 | - | -645 | -100,0 | 0,5 | - |

Noch: 4. Fläche der Nutzungsarten und Anteil an der Bodenfläche
 4.2 Kreisfreie Städte und Landkreise am 31. Dezember 2004 und 2008

| AdV- Schlüssel | Nutzungsart | Fläche | | | | Anteil der Nutzungsarten an der Bodenfläche | |
|-------------------|--|--------|-------|-------------|-------|---|------|
| | | 2004 | 2008 | Veränderung | | 2004 | 2008 |
| | | ha | | | % | | |
| Zwickau | | | | | | | |
| 100/200 | Gebäude- und Freifläche | 9 033 | 9 378 | 346 | 3,8 | 9,5 | 9,9 |
| 110 | öffentliche Zwecke | 278 | 318 | 41 | 14,8 | 0,3 | 0,3 |
| 130/280 | Wohnen | 1 923 | 2 417 | 494 | 25,7 | 2,0 | 2,5 |
| 140 | Handel und Dienstleistungen | 409 | 510 | 101 | 24,8 | 0,4 | 0,5 |
| 170/230 | Gewerbe und Industrie | 1 243 | 1 452 | 209 | 16,9 | 1,3 | 1,5 |
| 250 | Versorgungsanlagen | 51 | 66 | 15 | 29,0 | 0,1 | 0,1 |
| 260 | Entsorgungsanlagen | 55 | 55 | 0 | -0,2 | 0,1 | 0,1 |
| 270 | Land- und Forstwirtschaft | 101 | 158 | 57 | 57,0 | 0,1 | 0,2 |
| 290 | ungenutzt (Bauplatz) | 865 | 741 | -124 | -14,3 | 0,9 | 0,8 |
| 1/2 | Gebäude- und Freifläche, nicht weiter untergliedert | 4 110 | 3 661 | -448 | -10,9 | 4,3 | 3,9 |
| 300 | Betriebsfläche | 816 | 892 | 76 | 9,4 | 0,9 | 0,9 |
| 310 | Abbauland | 360 | 358 | -2 | -0,6 | 0,4 | 0,4 |
| 320 | Halde | 362 | 405 | 43 | 11,9 | 0,4 | 0,4 |
| 330 | Lagerplatz | 29 | 49 | 20 | 69,9 | 0,0 | 0,1 |
| 340 | Versorgungsanlage | 4 | 8 | 4 | 83,0 | 0,0 | 0,0 |
| 350 | Entsorgungsanlage | 61 | 72 | 12 | 19,7 | 0,1 | 0,1 |
| 400 | Erholungsfläche | 920 | 1 087 | 166 | 18,1 | 1,0 | 1,1 |
| 410 | Sportfläche | 112 | 154 | 42 | 37,5 | 0,1 | 0,2 |
| 420 | Grünanlage | 346 | 523 | 177 | 51,2 | 0,4 | 0,6 |
| 430 | Campingplatz | 2 | 2 | 0 | 0,3 | 0,0 | 0,0 |
| 4 | Erholungsfläche, nicht weiter untergliedert | 461 | 408 | -53 | -11,4 | 0,5 | 0,4 |
| 500 | Verkehrsfläche | 4 586 | 4 735 | 149 | 3,2 | 4,8 | 5,0 |
| 510 | Straße | 3 556 | 3 588 | 32 | 0,9 | 3,7 | 3,8 |
| 520 | Weg | 262 | 346 | 84 | 31,9 | 0,3 | 0,4 |
| 530 | Platz | 71 | 97 | 26 | 36,4 | 0,1 | 0,1 |
| 540 | Bahngelände | 676 | 677 | 1 | 0,1 | 0,7 | 0,7 |
| 550 | Flugplatz | 21 | 27 | 6 | 27,1 | 0,0 | 0,0 |

Noch: 4. Fläche der Nutzungsarten und Anteil an der Bodenfläche
 4.2 Kreisfreie Städte und Landkreise am 31. Dezember 2004 und 2008

| AdV- Schlüssel | Nutzungsart | Fläche | | | | Anteil der Nutzungsarten an der Bodenfläche | |
|-------------------|--|--------|--------|-------------|--------|---|------|
| | | 2004 | 2008 | Veränderung | | 2004 | 2008 |
| | | ha | | | | % | |
| 600 | Landwirtschaftsfläche | 60 907 | 60 346 | -561 | -0,9 | 64,2 | 63,6 |
| 610 | Ackerland | 41 487 | 41 449 | -38 | -0,1 | 43,7 | 43,7 |
| 620 | Grünland | 14 467 | 14 290 | -177 | -1,2 | 15,2 | 15,1 |
| 630 | Gartenland | 3 243 | 3 054 | -189 | -5,8 | 3,4 | 3,2 |
| 640 | Weingarten | - | - | - | - | - | - |
| 650 | Moor | - | - | - | - | - | - |
| 660 | Heide | 11 | 11 | 0 | -0,2 | 0,0 | 0,0 |
| 670 | Obstanbaufläche | 1 700 | 1 542 | -157 | -9,3 | 1,8 | 1,6 |
| 690 | Brachland | - | - | - | - | - | - |
| 700 | Waldfläche | 15 872 | 15 969 | 97 | 0,6 | 16,7 | 16,8 |
| 710 | Laubwald | 281 | 404 | 123 | 43,8 | 0,3 | 0,4 |
| 720 | Nadelwald | 825 | 974 | 148 | 18,0 | 0,9 | 1,0 |
| 730 | Mischwald | 1 155 | 1 593 | 439 | 38,0 | 1,2 | 1,7 |
| 740 | Gehölz | 83 | 146 | 63 | 76,2 | 0,1 | 0,2 |
| 7 | Waldfläche, nicht weiter untergliedert | 13 528 | 12 852 | -676 | -5,0 | 14,3 | 13,5 |
| 800 | Wasserfläche | 947 | 981 | 34 | 3,5 | 1,0 | 1,0 |
| 810 | Fluss | 54 | 96 | 43 | 79,6 | 0,1 | 0,1 |
| 820 | Kanal | 1 | 2 | 1 | 110,9 | 0,0 | 0,0 |
| 830 | Hafen | - | - | - | - | - | - |
| 840/850 | Bach/Graben | 56 | 83 | 28 | 49,6 | 0,1 | 0,1 |
| 860/880 | See/Teich, Weiher | 85 | 110 | 26 | 30,7 | 0,1 | 0,1 |
| 890 | Sumpf | 2 | 2 | 0 | 2,4 | 0,0 | 0,0 |
| 8 | Wasserfläche, nicht weiter untergliedert | 750 | 686 | -64 | -8,5 | 0,8 | 0,7 |
| 900 | Flächen anderer Nutzung | 1 827 | 1 545 | -282 | -15,4 | 1,9 | 1,6 |
| 910 | Übungsgelände | 7 | 10 | 3 | 38,7 | 0,0 | 0,0 |
| 920 | Schutzfläche | 78 | 95 | 17 | 21,3 | 0,1 | 0,1 |
| 930 | Historische Anlage | 1 | 3 | 2 | 373,4 | 0,0 | 0,0 |
| 940 | Friedhof | 128 | 129 | 1 | 0,7 | 0,1 | 0,1 |
| 950 | Unland | 1 339 | 1 309 | -30 | -2,2 | 1,4 | 1,4 |
| 9 | Flächen anderer Nutzung, nicht weiter untergliedert | 275 | - | -275 | -100,0 | 0,3 | - |

Noch: 4. Fläche der Nutzungsarten und Anteil an der Bodenfläche
 4.2 Kreisfreie Städte und Landkreise am 31. Dezember 2004 und 2008

| AdV- Schlüssel | Nutzungsart | Fläche | | | | Anteil der Nutzungsarten an der Bodenfläche | |
|-------------------|--|--------|-------|-------------|-------|---|------|
| | | 2004 | 2008 | Veränderung | | 2004 | 2008 |
| | | ha | | | % | | |
| Dresden, Stadt | | | | | | | |
| 100/200 | Gebäude- und Freifläche | 8 239 | 8 125 | -113 | -1,4 | 25,1 | 24,7 |
| 110 | öffentliche Zwecke | 501 | 607 | 105 | 21,0 | 1,5 | 1,8 |
| 130/280 | Wohnen | 1 698 | 2 090 | 392 | 23,1 | 5,2 | 6,4 |
| 140 | Handel und Dienstleistungen | 595 | 718 | 122 | 20,6 | 1,8 | 2,2 |
| 170/230 | Gewerbe und Industrie | 757 | 900 | 144 | 19,0 | 2,3 | 2,7 |
| 250 | Versorgungsanlagen | 43 | 62 | 19 | 44,2 | 0,1 | 0,2 |
| 260 | Entsorgungsanlagen | 53 | 54 | 1 | 2,5 | 0,2 | 0,2 |
| 270 | Land- und Forstwirtschaft | 20 | 39 | 20 | 99,6 | 0,1 | 0,1 |
| 290 | ungenutzt (Bauplatz) | 660 | 588 | -72 | -11,0 | 2,0 | 1,8 |
| 1/2 | Gebäude- und Freifläche, nicht weiter untergliedert | 3 912 | 3 068 | -844 | -21,6 | 11,9 | 9,3 |
| 300 | Betriebsfläche | 238 | 282 | 44 | 18,3 | 0,7 | 0,9 |
| 310 | Abbauland | 119 | 103 | -15 | -12,8 | 0,4 | 0,3 |
| 320 | Halde | 41 | 72 | 31 | 73,5 | 0,1 | 0,2 |
| 330 | Lagerplatz | 35 | 40 | 5 | 13,3 | 0,1 | 0,1 |
| 340 | Versorgungsanlage | 6 | 6 | 0 | 6,3 | 0,0 | 0,0 |
| 350 | Entsorgungsanlage | 37 | 61 | 23 | 62,4 | 0,1 | 0,2 |
| 400 | Erholungsfläche | 1 097 | 1 379 | 282 | 25,7 | 3,3 | 4,2 |
| 410 | Sportfläche | 117 | 154 | 37 | 31,9 | 0,4 | 0,5 |
| 420 | Grünanlage | 639 | 942 | 303 | 47,4 | 1,9 | 2,9 |
| 430 | Campingplatz | 0 | 2 | 1 | 292,8 | 0,0 | 0,0 |
| 4 | Erholungsfläche, nicht weiter untergliedert | 341 | 281 | -60 | -17,5 | 1,0 | 0,9 |
| 500 | Verkehrsfläche | 3 128 | 3 247 | 119 | 3,8 | 9,5 | 9,9 |
| 510 | Straße | 2 421 | 2 421 | 0 | 0,0 | 7,4 | 7,4 |
| 520 | Weg | 71 | 191 | 120 | 169,6 | 0,2 | 0,6 |
| 530 | Platz | 67 | 75 | 8 | 11,8 | 0,2 | 0,2 |
| 540 | Bahngelände | 362 | 351 | -11 | -3,0 | 1,1 | 1,1 |
| 550 | Flugplatz | 207 | 209 | 2 | 0,9 | 0,6 | 0,6 |

Noch: 4. Fläche der Nutzungsarten und Anteil an der Bodenfläche
 4.2 Kreisfreie Städte und Landkreise am 31. Dezember 2004 und 2008

| AdV-Schlüssel | Nutzungsart | Fläche | | | | Anteil der Nutzungsarten an der Bodenfläche | |
|---------------|---|--------|--------|-------------|--------|---|------|
| | | 2004 | 2008 | Veränderung | | 2004 | 2008 |
| | | ha | | | | % | |
| 600 | Landwirtschaftsfläche | 11 610 | 11 229 | -382 | -3,3 | 35,4 | 34,2 |
| 610 | Ackerland | 6 403 | 6 279 | -124 | -1,9 | 19,5 | 19,1 |
| 620 | Grünland | 2 592 | 2 648 | 56 | 2,2 | 7,9 | 8,1 |
| 630 | Gartenland | 1 870 | 1 592 | -277 | -14,8 | 5,7 | 4,8 |
| 640 | Weingarten | 0 | 5 | 4 | 3718,5 | 0,0 | 0,0 |
| 650 | Moor | - | - | - | - | - | - |
| 660 | Heide | 6 | 85 | 80 | x | 0,0 | 0,3 |
| 670 | Obstanbaufläche | 738 | 620 | -119 | -16,1 | 2,2 | 1,9 |
| 690 | Brachland | 2 | - | -2 | -100,0 | 0,0 | - |
| 700 | Waldfläche | 7 022 | 7 239 | 217 | 3,1 | 21,4 | 22,0 |
| 710 | Laubwald | 118 | 330 | 212 | 179,5 | 0,4 | 1,0 |
| 720 | Nadelwald | 46 | 2 982 | 2 936 | 6327,3 | 0,1 | 9,1 |
| 730 | Mischwald | 363 | 2 220 | 1 858 | 512,5 | 1,1 | 6,8 |
| 740 | Gehölz | 63 | 121 | 59 | 93,3 | 0,2 | 0,4 |
| 7 | Waldfläche, nicht weiter untergliedert | 6 432 | 1 585 | -4 847 | -75,4 | 19,6 | 4,8 |
| 800 | Wasserfläche | 645 | 675 | 29 | 4,5 | 2,0 | 2,1 |
| 810 | Fluss | 5 | 28 | 23 | 505,9 | 0,0 | 0,1 |
| 820 | Kanal | - | - | - | - | - | - |
| 830 | Hafen | 9 | 9 | 1 | 6,5 | 0,0 | 0,0 |
| 840/850 | Bach/Graben | 19 | 39 | 20 | 110,0 | 0,1 | 0,1 |
| 860/880 | See/Teich, Weiher | 67 | 112 | 45 | 67,3 | 0,2 | 0,3 |
| 890 | Sumpf | 0 | 1 | 1 | 1661,3 | 0,0 | 0,0 |
| 8 | Wasserfläche, nicht weiter untergliedert | 546 | 485 | -61 | -11,2 | 1,7 | 1,5 |
| 900 | Flächen anderer Nutzung | 849 | 655 | -194 | -22,9 | 2,6 | 2,0 |
| 910 | Übungsgelände | 11 | 10 | -1 | -10,1 | 0,0 | 0,0 |
| 920 | Schutzfläche | 110 | 170 | 60 | 54,0 | 0,3 | 0,5 |
| 930 | Historische Anlage | 0 | 1 | 0 | 56,9 | 0,0 | 0,0 |
| 940 | Friedhof | 172 | 171 | 0 | -0,1 | 0,5 | 0,5 |
| 950 | Unland | 339 | 287 | -52 | -15,4 | 1,0 | 0,9 |
| 9 | Flächen anderer Nutzung, nicht weiter untergliedert | 218 | 17 | -201 | -92,2 | 0,7 | 0,1 |

Noch: 4. Fläche der Nutzungsarten und Anteil an der Bodenfläche
 4.2 Kreisfreie Städte und Landkreise am 31. Dezember 2004 und 2008

| AdV-Schlüssel | Nutzungsart | Fläche | | | | Anteil der Nutzungsarten an der Bodenfläche | |
|---------------|---|--------|--------|-------------|-------|---|------|
| | | 2004 | 2008 | Veränderung | | 2004 | 2008 |
| | | ha | | | % | | |
| Bautzen | | | | | | | |
| 100/200 | Gebäude- und Freifläche | 12 669 | 12 980 | 311 | 2,5 | 5,3 | 5,4 |
| 110 | öffentliche Zwecke | 400 | 457 | 57 | 14,2 | 0,2 | 0,2 |
| 130/280 | Wohnen | 2 063 | 2 833 | 769 | 37,3 | 0,9 | 1,2 |
| 140 | Handel und Dienstleistungen | 327 | 434 | 107 | 32,8 | 0,1 | 0,2 |
| 170/230 | Gewerbe und Industrie | 1 589 | 1 835 | 246 | 15,5 | 0,7 | 0,8 |
| 250 | Versorgungsanlagen | 48 | 71 | 23 | 48,4 | 0,0 | 0,0 |
| 260 | Entsorgungsanlagen | 77 | 100 | 23 | 30,4 | 0,0 | 0,0 |
| 270 | Land- und Forstwirtschaft | 248 | 378 | 129 | 52,1 | 0,1 | 0,2 |
| 290 | ungenutzt (Bauplatz) | 871 | 731 | -139 | -16,0 | 0,4 | 0,3 |
| 1/2 | Gebäude- und Freifläche, nicht weiter untergliedert | 7 046 | 6 141 | -905 | -12,8 | 2,9 | 2,6 |
| 300 | Betriebsfläche | 6 859 | 6 504 | -355 | -5,2 | 2,9 | 2,7 |
| 310 | Abbauland | 6 717 | 6 297 | -420 | -6,3 | 2,8 | 2,6 |
| 320 | Halde | 23 | 49 | 26 | 116,3 | 0,0 | 0,0 |
| 330 | Lagerplatz | 70 | 93 | 23 | 33,6 | 0,0 | 0,0 |
| 340 | Versorgungsanlage | 16 | 19 | 3 | 16,7 | 0,0 | 0,0 |
| 350 | Entsorgungsanlage | 34 | 47 | 13 | 37,7 | 0,0 | 0,0 |
| 400 | Erholungsfläche | 1 197 | 1 522 | 325 | 27,2 | 0,5 | 0,6 |
| 410 | Sportfläche | 189 | 268 | 79 | 41,5 | 0,1 | 0,1 |
| 420 | Grünanlage | 438 | 753 | 315 | 72,0 | 0,2 | 0,3 |
| 430 | Campingplatz | 26 | 37 | 11 | 42,7 | 0,0 | 0,0 |
| 4 | Erholungsfläche, nicht weiter untergliedert | 544 | 464 | -80 | -14,7 | 0,2 | 0,2 |
| 500 | Verkehrsfläche | 8 702 | 8 827 | 125 | 1,4 | 3,6 | 3,7 |
| 510 | Straße | 6 437 | 6 422 | -15 | -0,2 | 2,7 | 2,7 |
| 520 | Weg | 401 | 531 | 129 | 32,3 | 0,2 | 0,2 |
| 530 | Platz | 97 | 108 | 11 | 11,7 | 0,0 | 0,0 |
| 540 | Bahngelände | 1 420 | 1 417 | -3 | -0,2 | 0,6 | 0,6 |
| 550 | Flugplatz | 347 | 349 | 2 | 0,5 | 0,1 | 0,1 |

Noch: 4. Fläche der Nutzungsarten und Anteil an der Bodenfläche
 4.2 Kreisfreie Städte und Landkreise am 31. Dezember 2004 und 2008

| AdV-Schlüssel | Nutzungsart | Fläche | | | | Anteil der Nutzungsarten an der Bodenfläche | |
|---------------|---|---------|---------|-------------|-------|---|------|
| | | 2004 | 2008 | Veränderung | | 2004 | 2008 |
| | | ha | | | | % | |
| 600 | Landwirtschaftsfläche | 111 129 | 110 683 | -446 | -0,4 | 46,5 | 46,3 |
| 610 | Ackerland | 81 179 | 80 999 | -180 | -0,2 | 34,0 | 33,9 |
| 620 | Grünland | 25 708 | 25 717 | 9 | 0,0 | 10,8 | 10,8 |
| 630 | Gartenland | 3 511 | 3 256 | -255 | -7,3 | 1,5 | 1,4 |
| 640 | Weingarten | - | - | - | - | - | - |
| 650 | Moor | 5 | 5 | 0 | 0,0 | 0,0 | 0,0 |
| 660 | Heide | 63 | 61 | -2 | -3,0 | 0,0 | 0,0 |
| 670 | Obstanbaufläche | 664 | 646 | -18 | -2,7 | 0,3 | 0,3 |
| 690 | Brachland | - | - | - | - | - | - |
| 700 | Waldfläche | 81 822 | 83 227 | 1 405 | 1,7 | 34,2 | 34,8 |
| 710 | Laubwald | 574 | 759 | 185 | 32,2 | 0,2 | 0,3 |
| 720 | Nadelwald | 3 738 | 5 674 | 1 936 | 51,8 | 1,6 | 2,4 |
| 730 | Mischwald | 9 761 | 11 214 | 1 453 | 14,9 | 4,1 | 4,7 |
| 740 | Gehölz | 396 | 945 | 549 | 138,6 | 0,2 | 0,4 |
| 7 | Waldfläche, nicht weiter untergliedert | 67 353 | 64 634 | -2 719 | -4,0 | 28,2 | 27,0 |
| 800 | Wasserfläche | 8 264 | 8 902 | 638 | 7,7 | 3,5 | 3,7 |
| 810 | Fluss | 70 | 122 | 52 | 75,1 | 0,0 | 0,1 |
| 820 | Kanal | 30 | 35 | 6 | 19,0 | 0,0 | 0,0 |
| 830 | Hafen | - | - | - | - | - | - |
| 840/850 | Bach/Graben | 122 | 175 | 54 | 44,0 | 0,1 | 0,1 |
| 860/880 | See/Teich, Weiher | 1 627 | 3 461 | 1 834 | 112,7 | 0,7 | 1,4 |
| 890 | Sumpf | 149 | 152 | 3 | 1,7 | 0,1 | 0,1 |
| 8 | Wasserfläche, nicht weiter untergliedert | 6 267 | 4 957 | -1 310 | -20,9 | 2,6 | 2,1 |
| 900 | Flächen anderer Nutzung | 8 420 | 6 420 | -2 000 | -23,8 | 3,5 | 2,7 |
| 910 | Übungsgelände | 60 | 83 | 23 | 38,0 | 0,0 | 0,0 |
| 920 | Schutzfläche | 997 | 1 086 | 89 | 8,9 | 0,4 | 0,5 |
| 930 | Historische Anlage | 25 | 25 | 0 | 1,7 | 0,0 | 0,0 |
| 940 | Friedhof | 128 | 130 | 2 | 1,6 | 0,1 | 0,1 |
| 950 | Unland | 4 754 | 4 787 | 33 | 0,7 | 2,0 | 2,0 |
| 9 | Flächen anderer Nutzung, nicht weiter untergliedert | 2 455 | 308 | -2 148 | -87,5 | 1,0 | 0,1 |

Noch: 4. Fläche der Nutzungsarten und Anteil an der Bodenfläche
 4.2 Kreisfreie Städte und Landkreise am 31. Dezember 2004 und 2008

| AdV-Schlüssel | Nutzungsart | Fläche | | | | Anteil der Nutzungsarten an der Bodenfläche | |
|---------------|---|--------|--------|-------------|-------|---|------|
| | | 2004 | 2008 | Veränderung | | 2004 | 2008 |
| | | ha | | | % | | |
| Görlitz | | | | | | | |
| 100/200 | Gebäude- und Freifläche | 11 960 | 12 159 | 199 | 1,7 | 5,7 | 5,8 |
| 110 | öffentliche Zwecke | 391 | 488 | 97 | 24,7 | 0,2 | 0,2 |
| 130/280 | Wohnen | 2 585 | 3 296 | 711 | 27,5 | 1,2 | 1,6 |
| 140 | Handel und Dienstleistungen | 306 | 364 | 58 | 18,9 | 0,1 | 0,2 |
| 170/230 | Gewerbe und Industrie | 1 314 | 1 478 | 164 | 12,5 | 0,6 | 0,7 |
| 250 | Versorgungsanlagen | 278 | 288 | 10 | 3,4 | 0,1 | 0,1 |
| 260 | Entsorgungsanlagen | 61 | 89 | 28 | 46,7 | 0,0 | 0,0 |
| 270 | Land- und Forstwirtschaft | 321 | 423 | 102 | 31,7 | 0,2 | 0,2 |
| 290 | ungenutzt (Bauplatz) | 480 | 444 | -35 | -7,4 | 0,2 | 0,2 |
| 1/2 | Gebäude- und Freifläche, nicht weiter untergliedert | 6 223 | 5 289 | -935 | -15,0 | 3,0 | 2,5 |
| 300 | Betriebsfläche | 8 391 | 8 733 | 341 | 4,1 | 4,0 | 4,1 |
| 310 | Abbauland | 7 775 | 8 054 | 278 | 3,6 | 3,7 | 3,8 |
| 320 | Halde | 360 | 369 | 9 | 2,6 | 0,2 | 0,2 |
| 330 | Lagerplatz | 87 | 116 | 29 | 33,5 | 0,0 | 0,1 |
| 340 | Versorgungsanlage | 89 | 99 | 10 | 11,3 | 0,0 | 0,0 |
| 350 | Entsorgungsanlage | 80 | 95 | 15 | 18,2 | 0,0 | 0,0 |
| 400 | Erholungsfläche | 1 370 | 1 615 | 245 | 17,9 | 0,7 | 0,8 |
| 410 | Sportfläche | 173 | 202 | 30 | 17,3 | 0,1 | 0,1 |
| 420 | Grünanlage | 625 | 894 | 268 | 42,9 | 0,3 | 0,4 |
| 430 | Campingplatz | 34 | 31 | -3 | -8,7 | 0,0 | 0,0 |
| 4 | Erholungsfläche, nicht weiter untergliedert | 538 | 488 | -50 | -9,3 | 0,3 | 0,2 |
| 500 | Verkehrsfläche | 7 879 | 8 171 | 292 | 3,7 | 3,7 | 3,9 |
| 510 | Straße | 5 947 | 5 963 | 15 | 0,3 | 2,8 | 2,8 |
| 520 | Weg | 420 | 556 | 136 | 32,4 | 0,2 | 0,3 |
| 530 | Platz | 72 | 84 | 12 | 16,2 | 0,0 | 0,0 |
| 540 | Bahngelände | 1 192 | 1 175 | -16 | -1,4 | 0,6 | 0,6 |
| 550 | Flugplatz | 248 | 393 | 145 | 58,5 | 0,1 | 0,2 |

Noch: 4. Fläche der Nutzungsarten und Anteil an der Bodenfläche
 4.2 Kreisfreie Städte und Landkreise am 31. Dezember 2004 und 2008

| AdV-Schlüssel | Nutzungsart | Fläche | | | | Anteil der Nutzungsarten an der Bodenfläche | |
|---------------|---|--------|--------|-------------|--------|---|------|
| | | 2004 | 2008 | Veränderung | | 2004 | 2008 |
| | | ha | | | | % | |
| 600 | Landwirtschaftsfläche | 97 194 | 96 554 | -640 | -0,7 | 46,2 | 45,8 |
| 610 | Ackerland | 67 328 | 67 038 | -289 | -0,4 | 32,0 | 31,8 |
| 620 | Grünland | 26 058 | 25 992 | -66 | -0,3 | 12,4 | 12,3 |
| 630 | Gartenland | 2 957 | 2 707 | -249 | -8,4 | 1,4 | 1,3 |
| 640 | Weingarten | - | - | - | - | - | - |
| 650 | Moor | 1 | 1 | 0 | 0,1 | 0,0 | 0,0 |
| 660 | Heide | 42 | 13 | -29 | -68,9 | 0,0 | 0,0 |
| 670 | Obstanbaufläche | 808 | 802 | -7 | -0,8 | 0,4 | 0,4 |
| 690 | Brachland | - | - | - | - | - | - |
| 700 | Waldfläche | 74 668 | 74 464 | -205 | -0,3 | 35,5 | 35,4 |
| 710 | Laubwald | 484 | 580 | 96 | 19,9 | 0,2 | 0,3 |
| 720 | Nadelwald | 5 347 | 7 029 | 1 682 | 31,5 | 2,5 | 3,3 |
| 730 | Mischwald | 4 027 | 5 716 | 1 689 | 42,0 | 1,9 | 2,7 |
| 740 | Gehölz | 868 | 888 | 20 | 2,3 | 0,4 | 0,4 |
| 7 | Waldfläche, nicht weiter untergliedert | 63 943 | 60 250 | -3 693 | -5,8 | 30,4 | 28,6 |
| 800 | Wasserfläche | 5 822 | 5 824 | 3 | 0,0 | 2,8 | 2,8 |
| 810 | Fluss | 253 | 319 | 66 | 26,3 | 0,1 | 0,2 |
| 820 | Kanal | 4 | 2 | -3 | -60,5 | 0,0 | 0,0 |
| 830 | Hafen | - | - | - | - | - | - |
| 840/850 | Bach/Graben | 116 | 156 | 40 | 34,8 | 0,1 | 0,1 |
| 860/880 | See/Teich, Weiher | 1 790 | 1 960 | 170 | 9,5 | 0,9 | 0,9 |
| 890 | Sumpf | 55 | 79 | 25 | 44,9 | 0,0 | 0,0 |
| 8 | Wasserfläche, nicht weiter untergliedert | 3 604 | 3 309 | -296 | -8,2 | 1,7 | 1,6 |
| 900 | Flächen anderer Nutzung | 3 316 | 3 087 | -228 | -6,9 | 1,6 | 1,5 |
| 910 | Übungsgelände | 1 | 329 | 327 | x | 0,0 | 0,2 |
| 920 | Schutzfläche | 262 | 473 | 211 | 80,6 | 0,1 | 0,2 |
| 930 | Historische Anlage | 4 | 4 | 0 | 5,0 | 0,0 | 0,0 |
| 940 | Friedhof | 178 | 178 | 1 | 0,4 | 0,1 | 0,1 |
| 950 | Unland | 2 139 | 2 103 | -36 | -1,7 | 1,0 | 1,0 |
| 9 | Flächen anderer Nutzung, nicht weiter untergliedert | 732 | 0 | -732 | -100,0 | 0,3 | 0,0 |

Noch: 4. Fläche der Nutzungsarten und Anteil an der Bodenfläche
 4.2 Kreisfreie Städte und Landkreise am 31. Dezember 2004 und 2008

| AdV-Schlüssel | Nutzungsart | Fläche | | | | Anteil der Nutzungsarten an der Bodenfläche | |
|---------------|---|--------|-------|-------------|-------|---|------|
| | | 2004 | 2008 | Veränderung | | 2004 | 2008 |
| | | ha | | | % | | |
| Meißen | | | | | | | |
| 100/200 | Gebäude- und Freifläche | 8 313 | 8 714 | 401 | 4,8 | 5,7 | 6,0 |
| 110 | öffentliche Zwecke | 264 | 330 | 66 | 24,9 | 0,2 | 0,2 |
| 130/280 | Wohnen | 1 457 | 2 067 | 609 | 41,8 | 1,0 | 1,4 |
| 140 | Handel und Dienstleistungen | 267 | 364 | 97 | 36,2 | 0,2 | 0,3 |
| 170/230 | Gewerbe und Industrie | 1 194 | 1 529 | 335 | 28,0 | 0,8 | 1,1 |
| 250 | Versorgungsanlagen | 52 | 59 | 7 | 14,0 | 0,0 | 0,0 |
| 260 | Entsorgungsanlagen | 25 | 36 | 10 | 40,7 | 0,0 | 0,0 |
| 270 | Land- und Forstwirtschaft | 212 | 347 | 135 | 64,0 | 0,1 | 0,2 |
| 290 | ungenutzt (Bauplatz) | 580 | 518 | -63 | -10,8 | 0,4 | 0,4 |
| 1/2 | Gebäude- und Freifläche, nicht weiter untergliedert | 4 260 | 3 465 | -796 | -18,7 | 2,9 | 2,4 |
| 300 | Betriebsfläche | 575 | 730 | 155 | 26,9 | 0,4 | 0,5 |
| 310 | Abbauland | 425 | 527 | 101 | 23,8 | 0,3 | 0,4 |
| 320 | Halde | 32 | 58 | 26 | 78,8 | 0,0 | 0,0 |
| 330 | Lagerplatz | 62 | 73 | 10 | 16,6 | 0,0 | 0,1 |
| 340 | Versorgungsanlage | 11 | 13 | 2 | 20,6 | 0,0 | 0,0 |
| 350 | Entsorgungsanlage | 44 | 60 | 15 | 34,7 | 0,0 | 0,0 |
| 400 | Erholungsfläche | 809 | 1 065 | 256 | 31,6 | 0,6 | 0,7 |
| 410 | Sportfläche | 128 | 176 | 48 | 37,8 | 0,1 | 0,1 |
| 420 | Grünanlage | 276 | 536 | 260 | 94,0 | 0,2 | 0,4 |
| 430 | Campingplatz | 13 | 25 | 13 | 101,2 | 0,0 | 0,0 |
| 4 | Erholungsfläche, nicht weiter untergliedert | 393 | 328 | -65 | -16,5 | 0,3 | 0,2 |
| 500 | Verkehrsfläche | 5 669 | 5 638 | -31 | -0,5 | 3,9 | 3,9 |
| 510 | Straße | 4 311 | 4 256 | -55 | -1,3 | 3,0 | 2,9 |
| 520 | Weg | 204 | 330 | 126 | 61,8 | 0,1 | 0,2 |
| 530 | Platz | 37 | 57 | 20 | 54,0 | 0,0 | 0,0 |
| 540 | Bahngelände | 833 | 845 | 12 | 1,4 | 0,6 | 0,6 |
| 550 | Flugplatz | 284 | 150 | -134 | -47,2 | 0,2 | 0,1 |

Noch: 4. Fläche der Nutzungsarten und Anteil an der Bodenfläche
 4.2 Kreisfreie Städte und Landkreise am 31. Dezember 2004 und 2008

| AdV-Schlüssel | Nutzungsart | Fläche | | | | Anteil der Nutzungsarten an der Bodenfläche | |
|---------------|---|---------|---------|-------------|--------|---|------|
| | | 2004 | 2008 | Veränderung | | 2004 | 2008 |
| | | ha | | | | % | |
| 600 | Landwirtschaftsfläche | 102 709 | 104 426 | 1 717 | 1,7 | 70,7 | 71,9 |
| 610 | Ackerland | 80 532 | 80 354 | -178 | -0,2 | 55,5 | 55,3 |
| 620 | Grünland | 15 116 | 15 293 | 177 | 1,2 | 10,4 | 10,5 |
| 630 | Gartenland | 3 569 | 3 275 | -293 | -8,2 | 2,5 | 2,3 |
| 640 | Weingarten | 81 | 99 | 18 | 22,7 | 0,1 | 0,1 |
| 650 | Moor | - | - | - | - | - | - |
| 660 | Heide | 278 | 2 394 | 2 116 | 760,9 | 0,2 | 1,6 |
| 670 | Obstanbaufläche | 3 133 | 3 010 | -122 | -3,9 | 2,2 | 2,1 |
| 690 | Brachland | - | - | - | - | - | - |
| 700 | Waldfläche | 18 733 | 19 214 | 481 | 2,6 | 12,9 | 13,2 |
| 710 | Laubwald | 189 | 413 | 224 | 118,3 | 0,1 | 0,3 |
| 720 | Nadelwald | 535 | 1 347 | 813 | 152,1 | 0,4 | 0,9 |
| 730 | Mischwald | 1 699 | 2 631 | 932 | 54,9 | 1,2 | 1,8 |
| 740 | Gehölz | 171 | 251 | 80 | 46,9 | 0,1 | 0,2 |
| 7 | Waldfläche, nicht weiter untergliedert | 16 140 | 14 571 | -1 568 | -9,7 | 11,1 | 10,0 |
| 800 | Wasserfläche | 3 182 | 3 178 | -4 | -0,1 | 2,2 | 2,2 |
| 810 | Fluss | 53 | 227 | 173 | 325,7 | 0,0 | 0,2 |
| 820 | Kanal | 4 | 15 | 11 | 253,8 | 0,0 | 0,0 |
| 830 | Hafen | - | - | - | - | - | - |
| 840/850 | Bach/Graben | 54 | 93 | 38 | 70,6 | 0,0 | 0,1 |
| 860/880 | See/Teich, Weiher | 540 | 900 | 359 | 66,5 | 0,4 | 0,6 |
| 890 | Sumpf | 5 | 9 | 5 | 110,9 | 0,0 | 0,0 |
| 8 | Wasserfläche, nicht weiter untergliedert | 2 525 | 1 935 | -591 | -23,4 | 1,7 | 1,3 |
| 900 | Flächen anderer Nutzung | 5 231 | 2 274 | -2 957 | -56,5 | 3,6 | 1,6 |
| 910 | Übungsgelände | 397 | 928 | 530 | 133,5 | 0,3 | 0,6 |
| 920 | Schutzfläche | 120 | 237 | 117 | 98,2 | 0,1 | 0,2 |
| 930 | Historische Anlage | 4 | 4 | 0 | 3,6 | 0,0 | 0,0 |
| 940 | Friedhof | 91 | 92 | 2 | 2,0 | 0,1 | 0,1 |
| 950 | Unland | 898 | 1 013 | 115 | 12,8 | 0,6 | 0,7 |
| 9 | Flächen anderer Nutzung, nicht weiter untergliedert | 3 722 | - | -3 722 | -100,0 | 2,6 | - |

Noch: 4. Fläche der Nutzungsarten und Anteil an der Bodenfläche
 4.2 Kreisfreie Städte und Landkreise am 31. Dezember 2004 und 2008

| AdV-Schlüssel | Nutzungsart | Fläche | | | | Anteil der Nutzungsarten an der Bodenfläche | |
|------------------------------|---|--------|-------|-------------|-------|---|------|
| | | 2004 | 2008 | Veränderung | | 2004 | 2008 |
| | | ha | | | % | | |
| Sächs. Schweiz-Osterzgebirge | | | | | | | |
| 100/200 | Gebäude- und Freifläche | 7 909 | 8 063 | 154 | 1,9 | 4,8 | 4,9 |
| 110 | öffentliche Zwecke | 244 | 284 | 40 | 16,2 | 0,1 | 0,2 |
| 130/280 | Wohnen | 1 504 | 1 904 | 400 | 26,6 | 0,9 | 1,2 |
| 140 | Handel und Dienstleistungen | 251 | 292 | 41 | 16,3 | 0,2 | 0,2 |
| 170/230 | Gewerbe und Industrie | 767 | 846 | 79 | 10,3 | 0,5 | 0,5 |
| 250 | Versorgungsanlagen | 25 | 46 | 21 | 83,4 | 0,0 | 0,0 |
| 260 | Entsorgungsanlagen | 13 | 21 | 8 | 57,7 | 0,0 | 0,0 |
| 270 | Land- und Forstwirtschaft | 233 | 329 | 96 | 41,2 | 0,1 | 0,2 |
| 290 | ungenutzt (Bauplatz) | 590 | 497 | -93 | -15,8 | 0,4 | 0,3 |
| 1/2 | Gebäude- und Freifläche, nicht weiter untergliedert | 4 281 | 3 844 | -437 | -10,2 | 2,6 | 2,3 |
| 300 | Betriebsfläche | 719 | 734 | 15 | 2,1 | 0,4 | 0,4 |
| 310 | Abbauland | 500 | 472 | -28 | -5,5 | 0,3 | 0,3 |
| 320 | Halde | 162 | 174 | 12 | 7,1 | 0,1 | 0,1 |
| 330 | Lagerplatz | 28 | 41 | 13 | 48,1 | 0,0 | 0,0 |
| 340 | Versorgungsanlage | 13 | 16 | 3 | 19,9 | 0,0 | 0,0 |
| 350 | Entsorgungsanlage | 15 | 31 | 15 | 99,2 | 0,0 | 0,0 |
| 400 | Erholungsfläche | 915 | 1 038 | 123 | 13,4 | 0,6 | 0,6 |
| 410 | Sportfläche | 136 | 158 | 22 | 16,4 | 0,1 | 0,1 |
| 420 | Grünanlage | 331 | 458 | 127 | 38,3 | 0,2 | 0,3 |
| 430 | Campingplatz | 5 | 6 | 1 | 16,5 | 0,0 | 0,0 |
| 4 | Erholungsfläche, nicht weiter untergliedert | 443 | 415 | -27 | -6,1 | 0,3 | 0,3 |
| 500 | Verkehrsfläche | 5 300 | 5 523 | 223 | 4,2 | 3,2 | 3,3 |
| 510 | Straße | 4 254 | 4 357 | 103 | 2,4 | 2,6 | 2,6 |
| 520 | Weg | 279 | 403 | 125 | 44,7 | 0,2 | 0,2 |
| 530 | Platz | 56 | 69 | 12 | 21,9 | 0,0 | 0,0 |
| 540 | Bahngelände | 667 | 650 | -17 | -2,6 | 0,4 | 0,4 |
| 550 | Flugplatz | 44 | 44 | 0 | 0,3 | 0,0 | 0,0 |

Noch: 4. Fläche der Nutzungsarten und Anteil an der Bodenfläche
 4.2 Kreisfreie Städte und Landkreise am 31. Dezember 2004 und 2008

| AdV- Schlüssel | Nutzungsart | Fläche | | | | Anteil der Nutzungsarten an der Bodenfläche | |
|-------------------|--|--------|--------|-------------|--------|---|------|
| | | 2004 | 2008 | Veränderung | | 2004 | 2008 |
| | | ha | | | | % | |
| 600 | Landwirtschaftsfläche | 88 144 | 87 609 | -535 | -0,6 | 53,3 | 53,0 |
| 610 | Ackerland | 50 647 | 50 523 | -124 | -0,2 | 30,6 | 30,6 |
| 620 | Grünland | 31 468 | 31 371 | -97 | -0,3 | 19,0 | 19,0 |
| 630 | Gartenland | 2 936 | 2 824 | -112 | -3,8 | 1,8 | 1,7 |
| 640 | Weingarten | - | - | - | - | - | - |
| 650 | Moor | 0 | 0 | 0 | 401,2 | 0,0 | 0,0 |
| 660 | Heide | 3 | 3 | 0 | 0,0 | 0,0 | 0,0 |
| 670 | Obstanbaufläche | 3 090 | 2 887 | -203 | -6,6 | 1,9 | 1,7 |
| 690 | Brachland | - | - | - | - | - | - |
| 700 | Waldfläche | 58 816 | 59 080 | 264 | 0,4 | 35,6 | 35,7 |
| 710 | Laubwald | 368 | 638 | 270 | 73,3 | 0,2 | 0,4 |
| 720 | Nadelwald | 773 | 1 093 | 320 | 41,3 | 0,5 | 0,7 |
| 730 | Mischwald | 1 156 | 1 927 | 771 | 66,7 | 0,7 | 1,2 |
| 740 | Gehölz | 92 | 285 | 193 | 210,4 | 0,1 | 0,2 |
| 7 | Waldfläche, nicht weiter untergliedert | 56 426 | 55 137 | -1 289 | -2,3 | 34,1 | 33,3 |
| 800 | Wasserfläche | 1 710 | 1 773 | 62 | 3,6 | 1,0 | 1,1 |
| 810 | Fluss | 388 | 838 | 449 | 115,7 | 0,2 | 0,5 |
| 820 | Kanal | 1 | 1 | 0 | 12,9 | 0,0 | 0,0 |
| 830 | Hafen | - | - | - | - | - | - |
| 840/850 | Bach/Graben | 25 | 45 | 20 | 82,3 | 0,0 | 0,0 |
| 860/880 | See/Teich, Weiher | 237 | 513 | 275 | 116,0 | 0,1 | 0,3 |
| 890 | Sumpf | 22 | 23 | 2 | 7,0 | 0,0 | 0,0 |
| 8 | Wasserfläche, nicht weiter untergliedert | 1 037 | 353 | -684 | -66,0 | 0,6 | 0,2 |
| 900 | Flächen anderer Nutzung | 1 848 | 1 549 | -299 | -16,2 | 1,1 | 0,9 |
| 910 | Übungsgelände | 5 | 5 | 0 | 0,1 | 0,0 | 0,0 |
| 920 | Schutzfläche | 10 | 32 | 22 | 232,6 | 0,0 | 0,0 |
| 930 | Historische Anlage | 4 | 5 | 0 | 6,4 | 0,0 | 0,0 |
| 940 | Friedhof | 81 | 81 | 0 | 0,3 | 0,0 | 0,0 |
| 950 | Unland | 1 389 | 1 426 | 38 | 2,7 | 0,8 | 0,9 |
| 9 | Flächen anderer Nutzung, nicht weiter untergliedert | 359 | - | -359 | -100,0 | 0,2 | - |

Noch: 4. Fläche der Nutzungsarten und Anteil an der Bodenfläche
 4.2 Kreisfreie Städte und Landkreise am 31. Dezember 2004 und 2008

| AdV- Schlüssel | Nutzungsart | Fläche | | | | Anteil der Nutzungsarten an der Bodenfläche | |
|-------------------|--|--------|-------|-------------|-------|---|------|
| | | 2004 | 2008 | Veränderung | | 2004 | 2008 |
| | | ha | | | % | | |
| Leipzig, Stadt | | | | | | | |
| 100/200 | Gebäude- und Freifläche | 8 244 | 8 393 | 148 | 1,8 | 27,7 | 28,2 |
| 110 | öffentliche Zwecke | 443 | 613 | 170 | 38,3 | 1,5 | 2,1 |
| 130/280 | Wohnen | 1 307 | 2 062 | 755 | 57,7 | 4,4 | 6,9 |
| 140 | Handel und Dienstleistungen | 708 | 898 | 190 | 26,9 | 2,4 | 3,0 |
| 170/230 | Gewerbe und Industrie | 844 | 1 253 | 409 | 48,5 | 2,8 | 4,2 |
| 250 | Versorgungsanlagen | 51 | 69 | 18 | 35,5 | 0,2 | 0,2 |
| 260 | Entsorgungsanlagen | 31 | 56 | 25 | 80,6 | 0,1 | 0,2 |
| 270 | Land- und Forstwirtschaft | 28 | 32 | 4 | 15,4 | 0,1 | 0,1 |
| 290 | ungenutzt (Bauplatz) | 1 249 | 911 | -339 | -27,1 | 4,2 | 3,1 |
| 1/2 | Gebäude- und Freifläche, nicht weiter untergliedert | 3 583 | 2 500 | -1 084 | -30,2 | 12,0 | 8,4 |
| 300 | Betriebsfläche | 703 | 433 | -270 | -38,4 | 2,4 | 1,5 |
| 310 | Abbauland | 574 | 239 | -335 | -58,4 | 1,9 | 0,8 |
| 320 | Halde | 48 | 91 | 43 | 90,0 | 0,2 | 0,3 |
| 330 | Lagerplatz | 30 | 37 | 8 | 25,7 | 0,1 | 0,1 |
| 340 | Versorgungsanlage | 22 | 22 | 0 | 2,2 | 0,1 | 0,1 |
| 350 | Entsorgungsanlage | 30 | 44 | 14 | 45,6 | 0,1 | 0,1 |
| 400 | Erholungsfläche | 1 680 | 2 434 | 753 | 44,8 | 5,6 | 8,2 |
| 410 | Sportfläche | 202 | 369 | 167 | 82,3 | 0,7 | 1,2 |
| 420 | Grünanlage | 839 | 1 607 | 769 | 91,7 | 2,8 | 5,4 |
| 430 | Campingplatz | 10 | 23 | 13 | 124,3 | 0,0 | 0,1 |
| 4 | Erholungsfläche, nicht weiter untergliedert | 629 | 434 | -195 | -31,0 | 2,1 | 1,5 |
| 500 | Verkehrsfläche | 3 476 | 3 505 | 28 | 0,8 | 11,7 | 11,8 |
| 510 | Straße | 2 457 | 2 524 | 67 | 2,7 | 8,3 | 8,5 |
| 520 | Weg | 99 | 124 | 25 | 25,3 | 0,3 | 0,4 |
| 530 | Platz | 102 | 118 | 16 | 15,2 | 0,3 | 0,4 |
| 540 | Bahngelände | 818 | 738 | -80 | -9,7 | 2,7 | 2,5 |
| 550 | Flugplatz | - | - | - | - | - | - |

Noch: 4. Fläche der Nutzungsarten und Anteil an der Bodenfläche
 4.2 Kreisfreie Städte und Landkreise am 31. Dezember 2004 und 2008

| AdV-Schlüssel | Nutzungsart | Fläche | | | | Anteil der Nutzungsarten an der Bodenfläche | |
|---------------|---|--------|--------|-------------|--------|---|------|
| | | 2004 | 2008 | Veränderung | | 2004 | 2008 |
| | | ha | | | | % | |
| 600 | Landwirtschaftsfläche | 12 183 | 11 298 | -885 | -7,3 | 40,9 | 38,0 |
| 610 | Ackerland | 8 863 | 8 422 | -441 | -5,0 | 29,8 | 28,3 |
| 620 | Grünland | 1 002 | 1 228 | 225 | 22,5 | 3,4 | 4,1 |
| 630 | Gartenland | 2 188 | 1 521 | -666 | -30,5 | 7,4 | 5,1 |
| 640 | Weingarten | - | - | - | - | - | - |
| 650 | Moor | - | - | - | - | - | - |
| 660 | Heide | 2 | 2 | 0 | -0,1 | 0,0 | 0,0 |
| 670 | Obstanbaufläche | 128 | 125 | -3 | -2,5 | 0,4 | 0,4 |
| 690 | Brachland | - | - | - | - | - | - |
| 700 | Waldfläche | 1 703 | 1 938 | 235 | 13,8 | 5,7 | 6,5 |
| 710 | Laubwald | 192 | 819 | 628 | 327,9 | 0,6 | 2,8 |
| 720 | Nadelwald | - | - | - | - | - | - |
| 730 | Mischwald | 28 | 28 | 0 | 0,0 | 0,1 | 0,1 |
| 740 | Gehölz | 76 | 120 | 44 | 57,7 | 0,3 | 0,4 |
| 7 | Waldfläche, nicht weiter untergliedert | 1 407 | 971 | -436 | -31,0 | 4,7 | 3,3 |
| 800 | Wasserfläche | 551 | 849 | 297 | 54,0 | 1,9 | 2,9 |
| 810 | Fluss | 114 | 140 | 26 | 22,4 | 0,4 | 0,5 |
| 820 | Kanal | 2 | 5 | 3 | 181,5 | 0,0 | 0,0 |
| 830 | Hafen | - | 11 | 11 | - | - | 0,0 |
| 840/850 | Bach/Graben | 10 | 25 | 14 | 141,5 | 0,0 | 0,1 |
| 860/880 | See/Teich, Weiher | 42 | 396 | 354 | 853,2 | 0,1 | 1,3 |
| 890 | Sumpf | 0 | 8 | 8 | 2828,1 | 0,0 | 0,0 |
| 8 | Wasserfläche, nicht weiter untergliedert | 383 | 263 | -119 | -31,2 | 1,3 | 0,9 |
| 900 | Flächen anderer Nutzung | 1 219 | 887 | -332 | -27,2 | 4,1 | 3,0 |
| 910 | Übungsgelände | 1 | 125 | 124 | 9890,1 | 0,0 | 0,4 |
| 920 | Schutzfläche | 57 | 72 | 15 | 25,6 | 0,2 | 0,2 |
| 930 | Historische Anlage | 13 | 13 | 0 | 2,2 | 0,0 | 0,0 |
| 940 | Friedhof | 199 | 181 | -17 | -8,8 | 0,7 | 0,6 |
| 950 | Unland | 514 | 496 | -18 | -3,5 | 1,7 | 1,7 |
| 9 | Flächen anderer Nutzung, nicht weiter untergliedert | 435 | - | -435 | -100,0 | 1,5 | - |

Noch: 4. Fläche der Nutzungsarten und Anteil an der Bodenfläche
 4.2 Kreisfreie Städte und Landkreise am 31. Dezember 2004 und 2008

| AdV- Schlüssel | Nutzungsart | Fläche | | | | Anteil der Nutzungsarten an der Bodenfläche | |
|-------------------|--|--------|--------|-------------|-------|---|------|
| | | 2004 | 2008 | Veränderung | | 2004 | 2008 |
| | | ha | | | % | | |
| Leipzig | | | | | | | |
| 100/200 | Gebäude- und Freifläche | 10 351 | 10 728 | 377 | 3,6 | 6,3 | 6,5 |
| 110 | öffentliche Zwecke | 235 | 330 | 95 | 40,3 | 0,1 | 0,2 |
| 130/280 | Wohnen | 1 617 | 2 526 | 909 | 56,2 | 1,0 | 1,5 |
| 140 | Handel und Dienstleistungen | 338 | 398 | 60 | 17,8 | 0,2 | 0,2 |
| 170/230 | Gewerbe und Industrie | 1 851 | 2 106 | 255 | 13,8 | 1,1 | 1,3 |
| 250 | Versorgungsanlagen | 64 | 73 | 9 | 14,2 | 0,0 | 0,0 |
| 260 | Entsorgungsanlagen | 25 | 51 | 26 | 102,2 | 0,0 | 0,0 |
| 270 | Land- und Forstwirtschaft | 195 | 305 | 110 | 56,7 | 0,1 | 0,2 |
| 290 | ungenutzt (Bauplatz) | 998 | 865 | -134 | -13,4 | 0,6 | 0,5 |
| 1/2 | Gebäude- und Freifläche, nicht weiter untergliedert | 5 028 | 4 073 | -955 | -19,0 | 3,1 | 2,5 |
| 300 | Betriebsfläche | 11 938 | 10 904 | -1 034 | -8,7 | 7,3 | 6,6 |
| 310 | Abbauland | 11 660 | 10 518 | -1 143 | -9,8 | 7,1 | 6,4 |
| 320 | Halde | 63 | 83 | 20 | 31,8 | 0,0 | 0,1 |
| 330 | Lagerplatz | 30 | 40 | 10 | 34,1 | 0,0 | 0,0 |
| 340 | Versorgungsanlage | 33 | 110 | 77 | 232,1 | 0,0 | 0,1 |
| 350 | Entsorgungsanlage | 152 | 153 | 2 | 1,3 | 0,1 | 0,1 |
| 400 | Erholungsfläche | 1 278 | 1 721 | 443 | 34,7 | 0,8 | 1,0 |
| 410 | Sportfläche | 185 | 242 | 57 | 31,1 | 0,1 | 0,1 |
| 420 | Grünanlage | 637 | 1 095 | 458 | 71,9 | 0,4 | 0,7 |
| 430 | Campingplatz | 4 | 4 | 0 | -0,2 | 0,0 | 0,0 |
| 4 | Erholungsfläche, nicht weiter untergliedert | 453 | 380 | -73 | -16,0 | 0,3 | 0,2 |
| 500 | Verkehrsfläche | 5 894 | 6 084 | 190 | 3,2 | 3,6 | 3,7 |
| 510 | Straße | 4 629 | 4 747 | 117 | 2,5 | 2,8 | 2,9 |
| 520 | Weg | 257 | 357 | 100 | 38,7 | 0,2 | 0,2 |
| 530 | Platz | 60 | 74 | 14 | 22,8 | 0,0 | 0,0 |
| 540 | Bahngelände | 922 | 881 | -41 | -4,4 | 0,6 | 0,5 |
| 550 | Flugplatz | 26 | 26 | 0 | 0,0 | 0,0 | 0,0 |

Noch: 4. Fläche der Nutzungsarten und Anteil an der Bodenfläche
 4.2 Kreisfreie Städte und Landkreise am 31. Dezember 2004 und 2008

| AdV-Schlüssel | Nutzungsart | Fläche | | | | Anteil der Nutzungsarten an der Bodenfläche | |
|---------------|---|---------|---------|-------------|-------|---|------|
| | | 2004 | 2008 | Veränderung | | 2004 | 2008 |
| | | ha | | | | % | |
| 600 | Landwirtschaftsfläche | 105 090 | 104 494 | -596 | -0,6 | 63,9 | 63,4 |
| 610 | Ackerland | 87 442 | 87 135 | -306 | -0,4 | 53,1 | 52,9 |
| 620 | Grünland | 12 442 | 12 625 | 183 | 1,5 | 7,6 | 7,7 |
| 630 | Gartenland | 3 704 | 3 273 | -431 | -11,6 | 2,3 | 2,0 |
| 640 | Weingarten | - | - | - | - | - | - |
| 650 | Moor | - | - | - | - | - | - |
| 660 | Heide | 15 | 15 | 0 | -0,1 | 0,0 | 0,0 |
| 670 | Obstanbaufläche | 1 488 | 1 446 | -42 | -2,8 | 0,9 | 0,9 |
| 690 | Brachland | - | - | - | - | - | - |
| 700 | Waldfläche | 21 550 | 22 215 | 665 | 3,1 | 13,1 | 13,5 |
| 710 | Laubwald | 1 229 | 1 975 | 746 | 60,6 | 0,7 | 1,2 |
| 720 | Nadelwald | 12 | 26 | 15 | 124,7 | 0,0 | 0,0 |
| 730 | Mischwald | 2 281 | 2 536 | 255 | 11,2 | 1,4 | 1,5 |
| 740 | Gehölz | 288 | 645 | 357 | 124,2 | 0,2 | 0,4 |
| 7 | Waldfläche, nicht weiter untergliedert | 17 740 | 17 033 | -708 | -4,0 | 10,8 | 10,3 |
| 800 | Wasserfläche | 3 737 | 4 022 | 285 | 7,6 | 2,3 | 2,4 |
| 810 | Fluss | 286 | 493 | 207 | 72,2 | 0,2 | 0,3 |
| 820 | Kanal | 7 | 18 | 11 | 158,5 | 0,0 | 0,0 |
| 830 | Hafen | - | 2 | 2 | - | - | 0,0 |
| 840/850 | Bach/Graben | 87 | 128 | 40 | 46,2 | 0,1 | 0,1 |
| 860/880 | See/Teich, Weiher | 604 | 868 | 264 | 43,7 | 0,4 | 0,5 |
| 890 | Sumpf | 6 | 18 | 12 | 190,8 | 0,0 | 0,0 |
| 8 | Wasserfläche, nicht weiter untergliedert | 2 746 | 2 494 | -252 | -9,2 | 1,7 | 1,5 |
| 900 | Flächen anderer Nutzung | 4 747 | 4 538 | -209 | -4,4 | 2,9 | 2,8 |
| 910 | Übungsgelände | 40 | 41 | 0 | 0,1 | 0,0 | 0,0 |
| 920 | Schutzfläche | 308 | 436 | 128 | 41,4 | 0,2 | 0,3 |
| 930 | Historische Anlage | 2 | 2 | 0 | 0,6 | 0,0 | 0,0 |
| 940 | Friedhof | 101 | 107 | 6 | 5,9 | 0,1 | 0,1 |
| 950 | Unland | 1 916 | 2 231 | 316 | 16,5 | 1,2 | 1,4 |
| 9 | Flächen anderer Nutzung, nicht weiter untergliedert | 2 379 | 1 721 | -658 | -27,7 | 1,4 | 1,0 |

Noch: 4. Fläche der Nutzungsarten und Anteil an der Bodenfläche
 4.2 Kreisfreie Städte und Landkreise am 31. Dezember 2004 und 2008

| AdV- Schlüssel | Nutzungsart | Fläche | | | | Anteil der Nutzungsarten an der Bodenfläche | |
|-------------------|--|--------|-------|-------------|-------|---|------|
| | | 2004 | 2008 | Veränderung | | 2004 | 2008 |
| | | ha | | | % | | |
| Nordsachsen | | | | | | | |
| 100/200 | Gebäude- und Freifläche | 9 418 | 9 602 | 183 | 1,9 | 4,7 | 4,8 |
| 110 | öffentliche Zwecke | 275 | 347 | 73 | 26,5 | 0,1 | 0,2 |
| 130/280 | Wohnen | 2 295 | 2 680 | 385 | 16,8 | 1,1 | 1,3 |
| 140 | Handel und Dienstleistungen | 360 | 428 | 68 | 18,9 | 0,2 | 0,2 |
| 170/230 | Gewerbe und Industrie | 1 296 | 1 510 | 214 | 16,5 | 0,6 | 0,7 |
| 250 | Versorgungsanlagen | 51 | 52 | 0 | 0,9 | 0,0 | 0,0 |
| 260 | Entsorgungsanlagen | 26 | 29 | 3 | 12,4 | 0,0 | 0,0 |
| 270 | Land- und Forstwirtschaft | 310 | 401 | 91 | 29,4 | 0,2 | 0,2 |
| 290 | ungenutzt (Bauplatz) | 901 | 823 | -78 | -8,6 | 0,4 | 0,4 |
| 1/2 | Gebäude- und Freifläche, nicht weiter untergliedert | 3 905 | 3 331 | -574 | -14,7 | 1,9 | 1,6 |
| 300 | Betriebsfläche | 4 167 | 4 228 | 61 | 1,5 | 2,1 | 2,1 |
| 310 | Abbauland | 3 577 | 3 631 | 54 | 1,5 | 1,8 | 1,8 |
| 320 | Halde | 386 | 395 | 9 | 2,3 | 0,2 | 0,2 |
| 330 | Lagerplatz | 42 | 45 | 2 | 5,1 | 0,0 | 0,0 |
| 340 | Versorgungsanlage | 34 | 35 | 1 | 2,7 | 0,0 | 0,0 |
| 350 | Entsorgungsanlage | 127 | 122 | -5 | -4,1 | 0,1 | 0,1 |
| 400 | Erholungsfläche | 1 041 | 1 197 | 156 | 14,9 | 0,5 | 0,6 |
| 410 | Sportfläche | 323 | 357 | 34 | 10,6 | 0,2 | 0,2 |
| 420 | Grünanlage | 328 | 475 | 147 | 44,8 | 0,2 | 0,2 |
| 430 | Campingplatz | 2 | 3 | 0 | 22,0 | 0,0 | 0,0 |
| 4 | Erholungsfläche, nicht weiter untergliedert | 388 | 362 | -26 | -6,8 | 0,2 | 0,2 |
| 500 | Verkehrsfläche | 6 940 | 7 280 | 340 | 4,9 | 3,4 | 3,6 |
| 510 | Straße | 5 451 | 5 561 | 110 | 2,0 | 2,7 | 2,8 |
| 520 | Weg | 256 | 386 | 130 | 50,9 | 0,1 | 0,2 |
| 530 | Platz | 46 | 52 | 7 | 14,2 | 0,0 | 0,0 |
| 540 | Bahngelände | 594 | 618 | 24 | 4,1 | 0,3 | 0,3 |
| 550 | Flugplatz | 593 | 662 | 69 | 11,6 | 0,3 | 0,3 |

Noch: 4. Fläche der Nutzungsarten und Anteil an der Bodenfläche
 4.2 Kreisfreie Städte und Landkreise am 31. Dezember 2004 und 2008

| AdV-Schlüssel | Nutzungsart | Fläche | | | | Anteil der Nutzungsarten an der Bodenfläche | |
|---------------|---|---------|---------|-------------|-------|---|------|
| | | 2004 | 2008 | Veränderung | | 2004 | 2008 |
| | | ha | | | | % | |
| 600 | Landwirtschaftsfläche | 132 670 | 131 632 | -1 038 | -0,8 | 65,7 | 65,2 |
| 610 | Ackerland | 112 408 | 111 673 | -735 | -0,7 | 55,7 | 55,3 |
| 620 | Grünland | 15 352 | 15 223 | -129 | -0,8 | 7,6 | 7,5 |
| 630 | Gartenland | 2 881 | 2 745 | -137 | -4,7 | 1,4 | 1,4 |
| 640 | Weingarten | - | - | - | - | - | - |
| 650 | Moor | 0 | 0 | 0 | 0,4 | 0,0 | 0,0 |
| 660 | Heide | 46 | 47 | 1 | 1,6 | 0,0 | 0,0 |
| 670 | Obstanbaufläche | 1 982 | 1 944 | -38 | -1,9 | 1,0 | 1,0 |
| 690 | Brachland | - | - | - | - | - | - |
| 700 | Waldfläche | 41 119 | 41 357 | 238 | 0,6 | 20,4 | 20,5 |
| 710 | Laubwald | 1 122 | 1 441 | 319 | 28,4 | 0,6 | 0,7 |
| 720 | Nadelwald | 300 | 812 | 512 | 171,0 | 0,1 | 0,4 |
| 730 | Mischwald | 1 512 | 2 697 | 1 185 | 78,4 | 0,7 | 1,3 |
| 740 | Gehölz | 102 | 211 | 109 | 106,8 | 0,1 | 0,1 |
| 7 | Waldfläche, nicht weiter untergliedert | 38 082 | 36 195 | -1 887 | -5,0 | 18,9 | 17,9 |
| 800 | Wasserfläche | 3 270 | 3 243 | -27 | -0,8 | 1,6 | 1,6 |
| 810 | Fluss | 56 | 111 | 54 | 95,8 | 0,0 | 0,1 |
| 820 | Kanal | 48 | 49 | 1 | 1,6 | 0,0 | 0,0 |
| 830 | Hafen | 5 | 5 | 0 | -0,1 | 0,0 | 0,0 |
| 840/850 | Bach/Graben | 77 | 105 | 28 | 36,2 | 0,0 | 0,1 |
| 860/880 | See/Teich, Weiher | 460 | 521 | 61 | 13,3 | 0,2 | 0,3 |
| 890 | Sumpf | 8 | 31 | 23 | 279,8 | 0,0 | 0,0 |
| 8 | Wasserfläche, nicht weiter untergliedert | 2 616 | 2 422 | -194 | -7,4 | 1,3 | 1,2 |
| 900 | Flächen anderer Nutzung | 3 345 | 3 475 | 130 | 3,9 | 1,7 | 1,7 |
| 910 | Übungsgelände | 64 | 174 | 110 | 172,0 | 0,0 | 0,1 |
| 920 | Schutzfläche | 320 | 398 | 78 | 24,5 | 0,2 | 0,2 |
| 930 | Historische Anlage | 3 | 4 | 1 | 17,4 | 0,0 | 0,0 |
| 940 | Friedhof | 109 | 112 | 3 | 2,9 | 0,1 | 0,1 |
| 950 | Unland | 1 402 | 1 535 | 133 | 9,5 | 0,7 | 0,8 |
| 9 | Flächen anderer Nutzung, nicht weiter untergliedert | 1 447 | 1 252 | -194 | -13,4 | 0,7 | 0,6 |

5. Bodenfläche nach Art der Nutzung am 31. Dezember 2008 nach Gemeinden (in ha)

| Schlüssel- nummer | Kreisfreie Stadt Landkreis Gemeinde | Boden- fläche insgesamt | Gebäude- und Freifläche | | | Betriebsfläche | |
|----------------------|---|-------------------------------|-------------------------|----------|-----------------------|----------------|----------------------------|
| | | | zu- sammen | darunter | | zu- sammen | darunter Abbau- land |
| | | | | Wohnen | Gewerbe, Industrie | | |
| 14 5 11 000 | Chemnitz, Stadt | 22 085 | 5 120 | 1 644 | 711 | 127 | 20 |
| | Erzgebirgskreis | | | | | | |
| 14 5 21 010 | Amtsberg | 2 325 | 135 | 64 | 14 | 3 | 3 |
| 14 5 21 020 | Annaberg-Buchholz, Stadt | 2 770 | 393 | 134 | 58 | 35 | 0 |
| 14 5 21 030 | Aue, Stadt | 2 094 | 398 | 96 | 86 | 101 | 1 |
| 14 5 21 040 | Auerbach | 826 | 99 | 16 | 6 | 1 | - |
| 14 5 21 050 | Bad Schlema | 1 553 | 214 | 63 | 21 | 86 | 0 |
| 14 5 21 060 | Bärenstein | 545 | 96 | 47 | 10 | 1 | 1 |
| 14 5 21 070 | Bernsbach | 876 | 99 | 29 | 15 | 0 | 0 |
| 14 5 21 080 | Bockau | 1 915 | 74 | 19 | 3 | 0 | - |
| 14 5 21 090 | Börnichen/Erzgeb. | 1 548 | 37 | 12 | - | 0 | - |
| 14 5 21 100 | Borstendorf | 1 452 | 43 | 13 | 4 | 1 | 1 |
| 14 5 21 110 | Breitenbrunn/Erzgeb. | 6 002 | 250 | 90 | 11 | 4 | 1 |
| 14 5 21 120 | Burkhardtsdorf | 2 119 | 196 | 57 | 20 | 7 | 1 |
| 14 5 21 130 | Crottendorf | 3 646 | 144 | 54 | 36 | 7 | 5 |
| 14 5 21 140 | Deutschneudorf | 803 | 66 | 18 | 14 | 5 | - |
| 14 5 21 150 | Drebach | 2 144 | 121 | 40 | 22 | 1 | 0 |
| 14 5 21 160 | Ehrenfriedersdorf, Stadt | 1 586 | 143 | 37 | 23 | 2 | 2 |
| 14 5 21 170 | Eibenstock, Stadt | 9 035 | 198 | 54 | 14 | 5 | 1 |
| 14 5 21 180 | Elterlein, Stadt | 4 588 | 148 | 51 | 48 | 8 | 2 |
| 14 5 21 190 | Erlbach-Kirchberg | 1 588 | 68 | 20 | 1 | 0 | 0 |
| 14 5 21 200 | Gelenau/Erzgeb. | 2 111 | 123 | 24 | 17 | 4 | 3 |
| 14 5 21 210 | Geyer, Stadt | 1 876 | 82 | 24 | 18 | 2 | 2 |
| 14 5 21 220 | Gornau/Erzgeb. | 1 987 | 144 | 48 | 22 | 9 | 6 |
| 14 5 21 230 | Gornsdorf | 418 | 64 | 12 | 9 | 1 | - |
| 14 5 21 240 | Großolbersdorf | 2 261 | 112 | 41 | 17 | 1 | 0 |
| 14 5 21 250 | Großrückerswalde | 2 669 | 150 | 61 | 23 | 1 | - |
| 14 5 21 260 | Grünhain-Beierfeld, Stadt | 2 226 | 182 | 47 | 29 | 1 | 0 |
| 14 5 21 270 | Grünhainichen | 531 | 40 | 11 | 6 | 1 | - |
| 14 5 21 280 | Heidersdorf | 949 | 42 | 8 | 4 | 0 | - |
| 14 5 21 290 | Hohndorf | 526 | 85 | 17 | 1 | 0 | - |
| 14 5 21 300 | Hormersdorf | 1 132 | 40 | 11 | 1 | 0 | 0 |
| 14 5 21 310 | Jahnsdorf/Erzgeb. | 2 610 | 242 | 59 | 37 | 1 | 0 |
| 14 5 21 320 | Johanngeorgenstadt, Stadt | 2 959 | 201 | 69 | 13 | 19 | 1 |
| 14 5 21 330 | Jöhstadt, Stadt | 4 968 | 100 | 24 | 8 | 2 | 1 |
| 14 5 21 340 | Königswalde | 1 954 | 67 | 24 | 6 | 2 | - |
| 14 5 21 350 | Lauter/Sa., Stadt | 2 155 | 116 | 35 | 14 | 19 | 11 |
| 14 5 21 360 | Lengefeld, Stadt | 4 752 | 181 | 50 | 23 | 4 | 0 |
| 14 5 21 370 | Lößnitz, Stadt | 3 053 | 217 | 71 | 21 | 1 | 0 |
| 14 5 21 380 | Lugau/Erzgeb., Stadt | 632 | 153 | 54 | 19 | 6 | - |
| 14 5 21 390 | Marienberg, Stadt | 10 591 | 473 | 167 | 62 | 47 | 37 |
| 14 5 21 400 | Mildenaue | 3 167 | 135 | 59 | 14 | 1 | 1 |
| 14 5 21 410 | Neukirchen/Erzgeb. | 2 012 | 246 | 39 | 30 | 38 | 30 |
| 14 5 21 420 | Niederdorf | 1 303 | 111 | 22 | 31 | 18 | - |
| 14 5 21 430 | Niederwürschnitz | 606 | 103 | 23 | 8 | 6 | 4 |
| 14 5 21 440 | Oberwiesenthal, Kurort, Stadt | 3 998 | 124 | 39 | 3 | 42 | 40 |
| 14 5 21 450 | Oelsnitz/Erzgeb., Stadt | 2 627 | 373 | 104 | 41 | 21 | 0 |
| 14 5 21 460 | Olbernhau, Stadt | 7 042 | 349 | 103 | 73 | 9 | 0 |
| 14 5 21 470 | Pfaffroda | 5 513 | 164 | 42 | 28 | 2 | - |
| 14 5 21 480 | Pobershau | 541 | 68 | 35 | 4 | 6 | 6 |

| Davon | | | | | | | | Siedlungs- und Verkehrs- fläche | Schlüssel- nummer |
|-----------------|-----------------------------|----------------|-----------------------------------|---------------------------------|-----------------|-------------------|-------------------------------|--|----------------------|
| Erholungsfläche | | Verkehrsfläche | | Landwirt- schafts- fläche | Wald- fläche | Wasser- fläche | Flächen anderer Nutzung | | |
| zu- sammen | darunter Grün- anlage | zu- sammen | darunter Straße, Weg, Platz | | | | | | |
| 962 | 642 | 2 052 | 1 630 | 9 893 | 3 269 | 205 | 457 | 8 317 | 14 5 11 000 |
| 16 | 9 | 102 | 90 | 1 364 | 679 | 12 | 14 | 255 | 14 5 21 010 |
| 50 | 23 | 217 | 189 | 1 513 | 387 | 10 | 164 | 708 | 14 5 21 020 |
| 71 | 46 | 189 | 144 | 460 | 781 | 36 | 58 | 764 | 14 5 21 030 |
| 4 | 1 | 31 | 31 | 474 | 191 | 2 | 24 | 136 | 14 5 21 040 |
| 55 | 34 | 93 | 85 | 421 | 573 | 22 | 88 | 451 | 14 5 21 050 |
| 11 | 6 | 45 | 38 | 280 | 63 | 3 | 45 | 154 | 14 5 21 060 |
| 10 | 5 | 43 | 41 | 373 | 322 | 8 | 20 | 154 | 14 5 21 070 |
| 10 | 9 | 68 | 58 | 362 | 1 368 | 9 | 24 | 153 | 14 5 21 080 |
| 1 | - | 40 | 40 | 319 | 1 143 | 1 | 5 | 80 | 14 5 21 090 |
| 5 | 4 | 51 | 46 | 433 | 901 | 5 | 12 | 101 | 14 5 21 100 |
| 42 | 13 | 207 | 177 | 943 | 4 399 | 28 | 128 | 505 | 14 5 21 110 |
| 18 | 9 | 98 | 79 | 1 392 | 373 | 15 | 21 | 319 | 14 5 21 120 |
| 14 | 9 | 106 | 93 | 1 352 | 1 970 | 31 | 22 | 267 | 14 5 21 130 |
| 3 | 1 | 31 | 31 | 227 | 449 | 5 | 17 | 106 | 14 5 21 140 |
| 6 | 0 | 75 | 70 | 1 379 | 520 | 23 | 18 | 204 | 14 5 21 150 |
| 20 | 13 | 68 | 65 | 475 | 772 | 5 | 101 | 233 | 14 5 21 160 |
| 30 | 20 | 294 | 284 | 748 | 7 425 | 271 | 65 | 528 | 14 5 21 170 |
| 9 | 5 | 138 | 124 | 1 964 | 2 154 | 30 | 136 | 303 | 14 5 21 180 |
| 9 | 3 | 41 | 33 | 1 328 | 117 | 8 | 16 | 120 | 14 5 21 190 |
| 17 | 9 | 68 | 65 | 951 | 921 | 6 | 22 | 209 | 14 5 21 200 |
| 26 | 5 | 48 | 45 | 358 | 1 293 | 31 | 36 | 158 | 14 5 21 210 |
| 18 | 13 | 83 | 80 | 1 405 | 307 | 9 | 12 | 249 | 14 5 21 220 |
| 6 | 1 | 26 | 23 | 259 | 48 | 4 | 11 | 99 | 14 5 21 230 |
| 10 | 8 | 90 | 79 | 1 486 | 522 | 15 | 27 | 213 | 14 5 21 240 |
| 13 | 9 | 141 | 91 | 1 696 | 587 | 19 | 62 | 307 | 14 5 21 250 |
| 27 | 13 | 89 | 85 | 792 | 1 105 | 5 | 26 | 302 | 14 5 21 260 |
| 4 | 1 | 21 | 15 | 267 | 185 | 10 | 4 | 66 | 14 5 21 270 |
| 1 | - | 30 | 25 | 628 | 232 | 8 | 9 | 74 | 14 5 21 280 |
| 4 | 3 | 33 | 24 | 307 | 72 | 1 | 23 | 125 | 14 5 21 290 |
| 4 | 1 | 25 | 25 | 588 | 453 | 3 | 20 | 69 | 14 5 21 300 |
| 16 | 10 | 141 | 102 | 1 896 | 265 | 19 | 30 | 402 | 14 5 21 310 |
| 38 | 25 | 121 | 106 | 292 | 2 222 | 15 | 51 | 379 | 14 5 21 320 |
| 22 | 8 | 145 | 133 | 1 266 | 3 337 | 14 | 81 | 270 | 14 5 21 330 |
| 7 | 5 | 68 | 56 | 844 | 925 | 8 | 34 | 144 | 14 5 21 340 |
| 19 | 13 | 80 | 66 | 454 | 1 440 | 6 | 20 | 224 | 14 5 21 350 |
| 21 | 12 | 135 | 123 | 2 147 | 2 036 | 186 | 43 | 343 | 14 5 21 360 |
| 22 | 11 | 134 | 104 | 1 468 | 1 163 | 7 | 41 | 378 | 14 5 21 370 |
| 14 | 7 | 49 | 40 | 320 | 52 | 2 | 35 | 223 | 14 5 21 380 |
| 46 | 25 | 380 | 317 | 3 319 | 5 829 | 28 | 471 | 912 | 14 5 21 390 |
| 5 | 2 | 112 | 106 | 2 388 | 383 | 19 | 124 | 254 | 14 5 21 400 |
| 20 | 11 | 89 | 85 | 1 342 | 249 | 10 | 17 | 366 | 14 5 21 410 |
| 6 | 5 | 73 | 65 | 620 | 444 | 20 | 11 | 208 | 14 5 21 420 |
| 10 | 7 | 36 | 32 | 367 | 51 | 9 | 25 | 152 | 14 5 21 430 |
| 28 | 4 | 148 | 129 | 144 | 3 070 | 7 | 434 | 303 | 14 5 21 440 |
| 54 | 32 | 154 | 127 | 1 206 | 747 | 27 | 46 | 609 | 14 5 21 450 |
| 28 | 17 | 249 | 224 | 1 243 | 5 047 | 41 | 75 | 638 | 14 5 21 460 |
| 14 | 6 | 134 | 134 | 3 087 | 2 015 | 57 | 41 | 314 | 14 5 21 470 |
| 6 | 3 | 28 | 24 | 207 | 195 | 6 | 26 | 102 | 14 5 21 480 |

Noch: 5. Bodenfläche nach Art der Nutzung am 31. Dezember 2008 nach Gemeinden (in ha)

| Schlüssel- nummer | Kreisfreie Stadt Landkreis Gemeinde | Boden- fläche insgesamt | Gebäude- und Freifläche | | | Betriebsfläche | |
|-----------------------|---|-------------------------------|-------------------------|----------|-----------------------|----------------|----------------------------|
| | | | zu- sammen | darunter | | zu- sammen | darunter Abbau- land |
| | | | | Wohnen | Gewerbe, Industrie | | |
| noch: Erzgebirgskreis | | | | | | | |
| 14 5 21 490 | Pockau | 3 605 | 171 | 46 | 27 | 29 | 25 |
| 14 5 21 500 | Raschau-Markersbach | 3 952 | 219 | 54 | 17 | 7 | 1 |
| 14 5 21 510 | Scheibenberg, Stadt | 901 | 55 | 20 | 7 | 8 | 8 |
| 14 5 21 520 | Schlettau, Stadt | 2 119 | 100 | 27 | 23 | 14 | 7 |
| 14 5 21 530 | Schneeberg, Stadt | 2 334 | 339 | 147 | 37 | 2 | 0 |
| 14 5 21 540 | Schönheide | 2 810 | 149 | 37 | 27 | 4 | 1 |
| 14 5 21 550 | Schwarzenberg/Erzgeb., Stadt | 4 633 | 449 | 133 | 51 | 50 | 4 |
| 14 5 21 560 | Sehmatal | 4 445 | 204 | 63 | 28 | 11 | 7 |
| 14 5 21 570 | Seiffen/Erzgeb., Kurort | 1 243 | 115 | 36 | 5 | 6 | - |
| 14 5 21 580 | Sosa | 2 199 | 55 | 16 | 2 | 4 | 4 |
| 14 5 21 590 | Stollberg/Erzgeb., Stadt | 3 883 | 359 | 85 | 43 | 1 | 0 |
| 14 5 21 600 | Stützengrün | 2 836 | 129 | 34 | 17 | 1 | 0 |
| 14 5 21 610 | Tannenberg | 794 | 37 | 13 | 5 | 0 | - |
| 14 5 21 620 | Thalheim/Erzgeb., Stadt | 1 080 | 136 | 28 | 9 | 3 | - |
| 14 5 21 630 | Thermalbad Wiesenbad | 2 462 | 150 | 81 | 26 | 12 | 7 |
| 14 5 21 640 | Thum, Stadt | 1 889 | 148 | 67 | 8 | 1 | 0 |
| 14 5 21 650 | Venusberg | 1 130 | 89 | 54 | 20 | 21 | 21 |
| 14 5 21 660 | Waldkirchen/Erzgeb. | 896 | 45 | 15 | 5 | 0 | 0 |
| 14 5 21 670 | Wolkenstein, Stadt | 3 051 | 174 | 58 | 16 | 1 | 0 |
| 14 5 21 680 | Zöblitz, Stadt | 2 214 | 106 | 33 | 7 | 23 | 20 |
| 14 5 21 690 | Zschopau, Stadt | 2 288 | 240 | 66 | 20 | 2 | 0 |
| 14 5 21 700 | Zschorlau | 2 199 | 167 | 54 | 6 | 5 | 2 |
| 14 5 21 710 | Zwönitz, Stadt | 5 286 | 327 | 74 | 25 | 15 | 1 |
| Mittelsachsen | | | | | | | |
| 14 5 22 010 | Altmittweida | 1 407 | 92 | 21 | 12 | 5 | 4 |
| 14 5 22 020 | Augustusburg, Stadt | 2 343 | 141 | 49 | 11 | 2 | 2 |
| 14 5 22 030 | Bobritzsch | 4 970 | 182 | 65 | 7 | 52 | 51 |
| 14 5 22 040 | Bockelwitz | 4 762 | 151 | 46 | 12 | 29 | 16 |
| 14 5 22 050 | Brand-Erbisdorf, Stadt | 4 624 | 372 | 120 | 85 | 13 | - |
| 14 5 22 060 | Burgstädt, Stadt | 2 584 | 313 | 64 | 42 | 3 | - |
| 14 5 22 070 | Claußnitz | 2 122 | 153 | 77 | 19 | 66 | 60 |
| 14 5 22 080 | Döbeln, Stadt | 3 271 | 516 | 143 | 79 | 4 | 2 |
| 14 5 22 090 | Dorfchemnitz | 2 953 | 83 | 18 | 0 | 0 | - |
| 14 5 22 100 | Ebersbach | 676 | 50 | 26 | 1 | 0 | - |
| 14 5 22 110 | Eppendorf | 3 370 | 190 | 55 | 34 | 4 | 2 |
| 14 5 22 120 | Erlau | 3 775 | 160 | 43 | 19 | 1 | 0 |
| 14 5 22 130 | Falkenau | 915 | 61 | 24 | 11 | 2 | 2 |
| 14 5 22 140 | Flöha, Stadt | 1 857 | 211 | 77 | 31 | 5 | 3 |
| 14 5 22 150 | Frankenberg/Sa., Stadt | 6 556 | 493 | 189 | 73 | 16 | 11 |
| 14 5 22 160 | Frankenstein | 2 150 | 66 | 24 | 14 | 2 | 2 |
| 14 5 22 170 | Frauenstein, Stadt | 5 884 | 154 | 45 | 28 | 9 | 1 |
| 14 5 22 180 | Freiberg, Stadt | 4 805 | 891 | 238 | 163 | 42 | 10 |
| 14 5 22 190 | Geringswalde, Stadt | 2 994 | 153 | 32 | 6 | 6 | 4 |
| 14 5 22 200 | Großhartmannsdorf | 3 223 | 125 | 42 | 5 | 2 | - |
| 14 5 22 210 | Großschirma, Stadt | 6 144 | 330 | 77 | 47 | 60 | 49 |
| 14 5 22 220 | Großweitzschen | 4 441 | 230 | 74 | 77 | 4 | 1 |
| 14 5 22 230 | Hainichen, Stadt | 5 157 | 395 | 86 | 41 | 43 | 27 |
| 14 5 22 240 | Halsbrücke | 4 108 | 253 | 86 | 45 | 6 | 0 |
| 14 5 22 250 | Hartha, Stadt | 5 437 | 286 | 65 | 40 | 18 | 10 |
| 14 5 22 260 | Hartmannsdorf | 1 028 | 225 | 58 | 77 | 30 | 11 |

| Davon | | | | | | | | Siedlungs- und Verkehrs- fläche | Schlüssel- nummer |
|-----------------|-----------------------------|----------------|-----------------------------------|---------------------------------|-----------------|-------------------|-------------------------------|--|----------------------|
| Erholungsfläche | | Verkehrsfläche | | Landwirt- schafts- fläche | Wald- fläche | Wasser- fläche | Flächen anderer Nutzung | | |
| zu- sammen | darunter Grün- anlage | zu- sammen | darunter Straße, Weg, Platz | | | | | | |
| 15 | 4 | 140 | 103 | 1 680 | 1 437 | 98 | 34 | 333 | 14 5 21 490 |
| 16 | 6 | 149 | 132 | 1 391 | 2 011 | 123 | 36 | 390 | 14 5 21 500 |
| 8 | 3 | 40 | 35 | 527 | 213 | 10 | 40 | 104 | 14 5 21 510 |
| 13 | 6 | 70 | 60 | 1 272 | 539 | 43 | 68 | 191 | 14 5 21 520 |
| 49 | 36 | 141 | 141 | 1 121 | 467 | 28 | 187 | 535 | 14 5 21 530 |
| 11 | 5 | 104 | 87 | 648 | 1 795 | 77 | 22 | 270 | 14 5 21 540 |
| 66 | 38 | 231 | 193 | 1 658 | 2 046 | 30 | 102 | 801 | 14 5 21 550 |
| 17 | 6 | 153 | 108 | 1 643 | 2 330 | 49 | 39 | 381 | 14 5 21 560 |
| 18 | 4 | 38 | 38 | 706 | 344 | 3 | 15 | 177 | 14 5 21 570 |
| 4 | 2 | 67 | 67 | 275 | 1 736 | 44 | 14 | 127 | 14 5 21 580 |
| 37 | 23 | 159 | 152 | 2 341 | 908 | 32 | 46 | 559 | 14 5 21 590 |
| 12 | 6 | 85 | 83 | 877 | 1 525 | 174 | 32 | 228 | 14 5 21 600 |
| 5 | 1 | 32 | 28 | 433 | 272 | 7 | 9 | 74 | 14 5 21 610 |
| 17 | 8 | 52 | 43 | 413 | 443 | 6 | 11 | 210 | 14 5 21 620 |
| 18 | 9 | 117 | 89 | 1 612 | 472 | 31 | 49 | 292 | 14 5 21 630 |
| 16 | 7 | 75 | 72 | 1 088 | 535 | 9 | 16 | 242 | 14 5 21 640 |
| 8 | 4 | 45 | 42 | 689 | 246 | 3 | 29 | 143 | 14 5 21 650 |
| 3 | 2 | 39 | 36 | 367 | 420 | 10 | 11 | 88 | 14 5 21 660 |
| 14 | 6 | 121 | 106 | 2 124 | 535 | 24 | 57 | 311 | 14 5 21 670 |
| 9 | 4 | 67 | 63 | 1 361 | 581 | 14 | 53 | 185 | 14 5 21 680 |
| 34 | 18 | 145 | 124 | 1 249 | 544 | 34 | 40 | 423 | 14 5 21 690 |
| 17 | 8 | 79 | 75 | 756 | 1 061 | 13 | 102 | 268 | 14 5 21 700 |
| 44 | 27 | 188 | 156 | 2 945 | 1 674 | 30 | 63 | 576 | 14 5 21 710 |
| | | | | | | | | | |
| 5 | 1 | 48 | 35 | 1 211 | 37 | 4 | 6 | 145 | 14 5 22 010 |
| 30 | 17 | 115 | 85 | 1 053 | 947 | 37 | 18 | 288 | 14 5 22 020 |
| 13 | 5 | 126 | 111 | 4 243 | 295 | 33 | 27 | 323 | 14 5 22 030 |
| 6 | 3 | 167 | 152 | 4 165 | 186 | 48 | 10 | 340 | 14 5 22 040 |
| 37 | 17 | 153 | 137 | 2 930 | 1 017 | 42 | 60 | 579 | 14 5 22 050 |
| 33 | 10 | 134 | 106 | 1 732 | 329 | 20 | 20 | 488 | 14 5 22 060 |
| 18 | 16 | 65 | 56 | 1 642 | 141 | 18 | 19 | 244 | 14 5 22 070 |
| 62 | 44 | 241 | 188 | 2 205 | 167 | 42 | 34 | 831 | 14 5 22 080 |
| 5 | 1 | 65 | 65 | 2 298 | 462 | 12 | 29 | 154 | 14 5 22 090 |
| 3 | 1 | 24 | 24 | 576 | 18 | 2 | 3 | 77 | 14 5 22 100 |
| 23 | 5 | 75 | 73 | 2 843 | 192 | 18 | 23 | 293 | 14 5 22 110 |
| 11 | 4 | 127 | 97 | 3 127 | 309 | 34 | 6 | 302 | 14 5 22 120 |
| 7 | 4 | 56 | 31 | 306 | 461 | 18 | 5 | 124 | 14 5 22 130 |
| 31 | 23 | 144 | 77 | 594 | 780 | 39 | 54 | 390 | 14 5 22 140 |
| 49 | 32 | 267 | 243 | 4 299 | 1 172 | 54 | 206 | 824 | 14 5 22 150 |
| 4 | 3 | 67 | 52 | 1 695 | 299 | 10 | 7 | 138 | 14 5 22 160 |
| 14 | 8 | 150 | 137 | 4 140 | 1 307 | 72 | 37 | 330 | 14 5 22 170 |
| 75 | 44 | 329 | 242 | 2 185 | 1 016 | 62 | 206 | 1 346 | 14 5 22 180 |
| 25 | 11 | 100 | 85 | 2 023 | 659 | 18 | 9 | 281 | 14 5 22 190 |
| 5 | 0 | 74 | 72 | 2 413 | 465 | 124 | 16 | 207 | 14 5 22 200 |
| 34 | 24 | 233 | 203 | 3 651 | 1 732 | 40 | 63 | 610 | 14 5 22 210 |
| 13 | 7 | 195 | 178 | 3 717 | 239 | 32 | 11 | 443 | 14 5 22 220 |
| 30 | 19 | 216 | 195 | 4 118 | 308 | 27 | 21 | 661 | 14 5 22 230 |
| 20 | 11 | 122 | 116 | 3 268 | 313 | 43 | 83 | 403 | 14 5 22 240 |
| 20 | 10 | 192 | 160 | 4 377 | 497 | 35 | 11 | 510 | 14 5 22 250 |
| 22 | 17 | 70 | 60 | 568 | 81 | 18 | 13 | 340 | 14 5 22 260 |

Noch: 5. Bodenfläche nach Art der Nutzung am 31. Dezember 2008 nach Gemeinden (in ha)

| Schlüssel- nummer | Kreisfreie Stadt Landkreis Gemeinde | Boden- fläche insgesamt | Gebäude- und Freifläche | | | Betriebsfläche | |
|----------------------|---|-------------------------------|-------------------------|----------|-----------------------|----------------|----------------------------|
| | | | zu- sammen | darunter | | zu- sammen | darunter Abbau- land |
| | | | | Wohnen | Gewerbe, Industrie | | |
| noch: Mittelsachsen | | | | | | | |
| 14 5 22 270 | Hilbersdorf | 554 | 84 | 15 | 45 | 6 | 0 |
| 14 5 22 280 | Königsfeld | 2 840 | 88 | 23 | 12 | 6 | 5 |
| 14 5 22 290 | Königshain-Wiederau | 3 093 | 118 | 37 | 2 | 2 | 2 |
| 14 5 22 300 | Kriebstein | 3 100 | 122 | 36 | 15 | 1 | 1 |
| 14 5 22 310 | Leisnig, Stadt | 3 043 | 210 | 43 | 37 | 6 | 1 |
| 14 5 22 320 | Leubsdorf | 3 450 | 143 | 45 | 15 | 7 | 5 |
| 14 5 22 330 | Lichtenau | 4 907 | 398 | 162 | 115 | 4 | 1 |
| 14 5 22 340 | Lichtenberg/Erzgeb. | 3 317 | 133 | 38 | 29 | 6 | - |
| 14 5 22 350 | Lunzenau, Stadt | 2 836 | 156 | 41 | 9 | 53 | 51 |
| 14 5 22 360 | Mittweida, Stadt | 4 129 | 400 | 85 | 56 | 25 | 23 |
| 14 5 22 370 | Mochau | 3 882 | 162 | 47 | 32 | 0 | 0 |
| 14 5 22 380 | Mühlau | 809 | 109 | 43 | 33 | 1 | - |
| 14 5 22 390 | Mulda/Sa. | 4 308 | 138 | 39 | 17 | 0 | - |
| 14 5 22 400 | Neuhausen/Erzgeb. | 4 803 | 132 | 29 | 10 | 19 | - |
| 14 5 22 410 | Niederstrieß | 1 479 | 61 | 27 | 2 | 17 | - |
| 14 5 22 420 | Niederwiesa | 1 637 | 164 | 54 | 6 | 7 | 3 |
| 14 5 22 430 | Oberschöna | 4 423 | 165 | 65 | 4 | 36 | 25 |
| 14 5 22 440 | Oederan, Stadt | 5 588 | 287 | 102 | 34 | 15 | 11 |
| 14 5 22 450 | Ostrau | 5 260 | 233 | 56 | 17 | 41 | 40 |
| 14 5 22 460 | Penig, Stadt | 6 332 | 376 | 149 | 81 | 236 | 220 |
| 14 5 22 470 | Rechenberg-Bienenmühle | 5 249 | 126 | 35 | 10 | 0 | 0 |
| 14 5 22 480 | Reinsberg | 4 967 | 191 | 88 | 38 | 11 | 8 |
| 14 5 22 490 | Rochlitz, Stadt | 2 377 | 171 | 31 | 15 | 70 | 70 |
| 14 5 22 500 | Rossau | 5 337 | 239 | 61 | 68 | 23 | 20 |
| 14 5 22 510 | Roßwein, Stadt | 2 916 | 226 | 53 | 33 | 10 | 7 |
| 14 5 22 520 | Sayda, Stadt | 3 517 | 100 | 19 | 10 | 1 | - |
| 14 5 22 530 | Seelitz | 3 122 | 95 | 24 | 7 | 15 | 15 |
| 14 5 22 540 | Striegistal | 7 705 | 267 | 104 | 15 | 71 | 69 |
| 14 5 22 550 | Taura | 1 111 | 100 | 20 | 9 | 1 | - |
| 14 5 22 570 | Waldheim, Stadt | 2 384 | 228 | 39 | 19 | 7 | 6 |
| 14 5 22 580 | Wechselburg | 2 564 | 82 | 24 | 8 | 23 | 23 |
| 14 5 22 590 | Weißborn/Erzgeb. | 2 251 | 113 | 32 | 35 | 7 | - |
| 14 5 22 600 | Zettlitz | 1 567 | 54 | 10 | 2 | 2 | 1 |
| 14 5 22 610 | Ziegra-Knobelsdorf | 3 105 | 123 | 35 | 16 | - | - |
| 14 5 22 620 | Zschoitz-Ottewig | 1 823 | 63 | 22 | 1 | 32 | 31 |
| Vogtlandkreis | | | | | | | |
| 14 5 23 010 | Adorf/Vogtl., Stadt | 4 280 | 190 | 50 | 20 | 25 | 7 |
| 14 5 23 020 | Auerbach/Vogtl., Stadt | 5 538 | 560 | 203 | 47 | 9 | 8 |
| 14 5 23 030 | Bad Brambach | 4 383 | 127 | 31 | 12 | 4 | 1 |
| 14 5 23 040 | Bad Elster, Stadt | 1 972 | 125 | 57 | 2 | 4 | 1 |
| 14 5 23 050 | Bergen | 830 | 38 | 11 | 0 | 8 | 8 |
| 14 5 23 060 | Bösenbrunn | 3 422 | 77 | 24 | 8 | 35 | 35 |
| 14 5 23 070 | Burgstein | 5 790 | 129 | 38 | 10 | 7 | 0 |
| 14 5 23 080 | Eichigt | 3 264 | 84 | 29 | 8 | 0 | - |
| 14 5 23 090 | Ellefeld | 455 | 86 | 21 | 19 | 1 | - |
| 14 5 23 100 | Elsterberg, Stadt | 2 507 | 146 | 82 | 36 | 2 | 1 |
| 14 5 23 110 | Erlbach | 2 172 | 57 | 20 | 3 | 2 | 1 |
| 14 5 23 120 | Falkenstein/Vogtl., Stadt | 3 105 | 262 | 69 | 28 | 5 | 4 |
| 14 5 23 130 | Grünbach, Höhenluftkurort | 2 753 | 68 | 18 | 5 | 5 | 3 |
| 14 5 23 140 | Hammerbrücke | 815 | 57 | 21 | 5 | 1 | - |

| Davon | | | | | | | | Siedlungs- und Verkehrs- fläche | Schlüssel- nummer |
|-----------------|-----------------------------|----------------|-----------------------------------|---------------------------------|-----------------|-------------------|-------------------------------|--|----------------------|
| Erholungsfläche | | Verkehrsfläche | | Landwirt- schafts- fläche | Wald- fläche | Wasser- fläche | Flächen anderer Nutzung | | |
| zu- sammen | darunter Grün- anlage | zu- sammen | darunter Straße, Weg, Platz | | | | | | |
| 1 | 0 | 28 | 21 | 312 | 83 | 3 | 38 | 119 | 14 5 22 270 |
| 3 | 1 | 73 | 65 | 2 340 | 255 | 59 | 16 | 165 | 14 5 22 280 |
| 8 | 4 | 86 | 80 | 2 556 | 292 | 23 | 8 | 214 | 14 5 22 290 |
| 20 | 9 | 87 | 87 | 2 430 | 365 | 71 | 2 | 231 | 14 5 22 300 |
| 30 | 15 | 141 | 117 | 2 225 | 323 | 76 | 33 | 390 | 14 5 22 310 |
| 10 | 6 | 110 | 83 | 2 161 | 962 | 40 | 17 | 266 | 14 5 22 320 |
| 67 | 53 | 233 | 209 | 3 683 | 434 | 54 | 34 | 702 | 14 5 22 330 |
| 16 | 5 | 82 | 67 | 2 586 | 395 | 61 | 38 | 239 | 14 5 22 340 |
| 18 | 5 | 138 | 81 | 1 968 | 428 | 58 | 18 | 315 | 14 5 22 350 |
| 60 | 34 | 180 | 154 | 2 839 | 446 | 144 | 35 | 656 | 14 5 22 360 |
| 11 | 7 | 121 | 114 | 3 512 | 55 | 13 | 8 | 295 | 14 5 22 370 |
| 6 | 4 | 40 | 40 | 617 | 20 | 10 | 7 | 156 | 14 5 22 380 |
| 17 | 6 | 117 | 93 | 2 768 | 1 155 | 69 | 42 | 274 | 14 5 22 390 |
| 17 | 3 | 122 | 114 | 1 830 | 2 540 | 112 | 32 | 291 | 14 5 22 400 |
| 3 | 1 | 58 | 42 | 1 196 | 119 | 20 | 4 | 140 | 14 5 22 410 |
| 30 | 17 | 101 | 70 | 966 | 325 | 34 | 10 | 300 | 14 5 22 420 |
| 6 | 3 | 140 | 105 | 3 547 | 476 | 22 | 30 | 323 | 14 5 22 430 |
| 50 | 11 | 174 | 135 | 4 461 | 559 | 24 | 18 | 517 | 14 5 22 440 |
| 18 | 9 | 183 | 149 | 4 591 | 121 | 25 | 48 | 438 | 14 5 22 450 |
| 39 | 20 | 263 | 180 | 4 734 | 598 | 65 | 22 | 698 | 14 5 22 460 |
| 22 | 11 | 166 | 138 | 1 522 | 3 382 | 12 | 18 | 315 | 14 5 22 470 |
| 13 | 5 | 111 | 106 | 4 049 | 540 | 27 | 25 | 319 | 14 5 22 480 |
| 23 | 4 | 137 | 98 | 1 412 | 491 | 46 | 27 | 334 | 14 5 22 490 |
| 29 | 23 | 151 | 147 | 3 276 | 1 557 | 55 | 7 | 425 | 14 5 22 500 |
| 19 | 8 | 153 | 127 | 2 258 | 212 | 24 | 14 | 404 | 14 5 22 510 |
| 8 | 2 | 87 | 86 | 1 986 | 1 305 | 13 | 17 | 196 | 14 5 22 520 |
| 7 | 3 | 114 | 97 | 2 641 | 206 | 36 | 8 | 216 | 14 5 22 530 |
| 21 | 13 | 255 | 233 | 5 977 | 1 028 | 57 | 29 | 547 | 14 5 22 540 |
| 8 | 4 | 56 | 31 | 883 | 49 | 11 | 2 | 167 | 14 5 22 550 |
| 17 | 3 | 135 | 96 | 1 659 | 292 | 36 | 10 | 385 | 14 5 22 570 |
| 19 | 16 | 102 | 74 | 1 936 | 342 | 38 | 22 | 204 | 14 5 22 580 |
| 10 | 4 | 64 | 45 | 1 749 | 254 | 34 | 21 | 195 | 14 5 22 590 |
| 4 | 2 | 36 | 32 | 1 352 | 111 | 6 | 3 | 95 | 14 5 22 600 |
| 10 | 7 | 103 | 91 | 2 603 | 178 | 72 | 16 | 237 | 14 5 22 610 |
| 4 | 2 | 57 | 49 | 1 589 | 45 | 23 | 10 | 125 | 14 5 22 620 |
| | | | | | | | | | |
| 27 | 17 | 185 | 144 | 1 740 | 2 002 | 18 | 92 | 422 | 14 5 23 010 |
| 60 | 30 | 265 | 220 | 1 569 | 2 955 | 26 | 95 | 895 | 14 5 23 020 |
| 28 | 19 | 172 | 132 | 1 446 | 2 441 | 25 | 140 | 331 | 14 5 23 030 |
| 44 | 34 | 87 | 70 | 527 | 1 154 | 10 | 22 | 261 | 14 5 23 040 |
| 6 | 1 | 26 | 26 | 288 | 443 | 3 | 18 | 71 | 14 5 23 050 |
| 7 | 2 | 91 | 91 | 2 028 | 1 031 | 89 | 65 | 177 | 14 5 23 060 |
| 12 | 7 | 221 | 197 | 3 519 | 1 542 | 124 | 237 | 369 | 14 5 23 070 |
| 5 | 0 | 81 | 73 | 1 673 | 1 357 | 8 | 55 | 171 | 14 5 23 080 |
| 5 | 3 | 37 | 24 | 261 | 48 | 2 | 14 | 134 | 14 5 23 090 |
| 14 | 4 | 95 | 83 | 1 509 | 680 | 38 | 21 | 258 | 14 5 23 100 |
| 11 | 4 | 49 | 49 | 639 | 1 368 | 6 | 41 | 118 | 14 5 23 110 |
| 34 | 10 | 140 | 101 | 1 311 | 1 273 | 39 | 41 | 437 | 14 5 23 120 |
| 8 | 4 | 82 | 64 | 187 | 2 280 | 95 | 28 | 161 | 14 5 23 130 |
| 4 | 0 | 28 | 19 | 241 | 437 | 5 | 43 | 90 | 14 5 23 140 |

Noch: 5. Bodenfläche nach Art der Nutzung am 31. Dezember 2008 nach Gemeinden (in ha)

| Schlüssel- nummer | Kreisfreie Stadt Landkreis Gemeinde | Boden- fläche insgesamt | Gebäude- und Freifläche | | | Betriebsfläche | |
|----------------------|---|-------------------------------|-------------------------|----------|-----------------------|----------------|----------------------------|
| | | | zu- sammen | darunter | | zu- sammen | darunter Abbau- land |
| | | | | Wohnen | Gewerbe, Industrie | | |
| noch: Vogtlandkreis | | | | | | | |
| 14 5 23 150 | Heinsdorfergrund | 2 196 | 148 | 52 | 45 | 6 | 1 |
| 14 5 23 160 | Klingenthal, Stadt | 2 866 | 245 | 71 | 22 | 4 | 1 |
| 14 5 23 170 | Lengsfeld, Stadt | 4 716 | 316 | 112 | 59 | 25 | 5 |
| 14 5 23 180 | Leubnitz | 2 964 | 64 | 21 | 5 | 2 | 0 |
| 14 5 23 190 | Limbach | 1 416 | 73 | 28 | 1 | 50 | 44 |
| 14 5 23 200 | Markneukirchen, Stadt | 4 738 | 206 | 64 | 32 | 6 | 2 |
| 14 5 23 210 | Mehltheuer | 2 209 | 72 | 23 | 5 | 2 | 0 |
| 14 5 23 220 | Morgenröthe-Rautenkranz | 3 003 | 48 | 15 | 5 | 1 | 0 |
| 14 5 23 230 | Mühlental | 3 956 | 102 | 26 | 11 | 3 | 1 |
| 14 5 23 240 | Mühltruff, Stadt | 2 770 | 77 | 32 | 10 | 1 | 0 |
| 14 5 23 250 | Mylau, Stadt | 473 | 93 | 15 | 28 | 0 | - |
| 14 5 23 260 | Netzschkau, Stadt | 1 252 | 136 | 27 | 28 | 3 | 1 |
| 14 5 23 270 | Neuensalz | 3 345 | 141 | 36 | 32 | 41 | 20 |
| 14 5 23 280 | Neumark | 1 735 | 160 | 45 | 44 | 1 | 1 |
| 14 5 23 290 | Neustadt/Vogtl. | 1 299 | 68 | 33 | 6 | 4 | 3 |
| 14 5 23 300 | Oelsnitz/Vogtl., Stadt | 5 363 | 429 | 112 | 128 | 75 | 44 |
| 14 5 23 310 | Pausa/Vogtl., Stadt | 3 657 | 151 | 61 | 17 | 8 | 5 |
| 14 5 23 320 | Plauen, Stadt | 10 212 | 1 349 | 432 | 237 | 28 | 4 |
| 14 5 23 330 | Pöhl | 3 659 | 124 | 38 | 28 | 22 | 21 |
| 14 5 23 340 | Reichenbach im Vogtland, Stadt | 2 973 | 460 | 185 | 57 | 12 | 0 |
| 14 5 23 350 | Reuth | 3 066 | 77 | 26 | 17 | 2 | 0 |
| 14 5 23 360 | Rodewisch, Stadt | 2 689 | 307 | 63 | 64 | 9 | 2 |
| 14 5 23 370 | Schöneck/Vogtl., Stadt | 5 491 | 123 | 44 | 14 | 14 | 2 |
| 14 5 23 380 | Steinberg | 2 042 | 141 | 47 | 51 | 5 | 5 |
| 14 5 23 390 | Syrau | 1 566 | 56 | 16 | 12 | 1 | - |
| 14 5 23 400 | Tannenbergsthal | 1 792 | 90 | 16 | 12 | 1 | 1 |
| 14 5 23 410 | Theuma | 982 | 41 | 12 | 2 | 4 | 3 |
| 14 5 23 420 | Tirpersdorf | 1 945 | 79 | 22 | 3 | 7 | 3 |
| 14 5 23 430 | Treuen, Stadt | 4 372 | 348 | 84 | 67 | 20 | 10 |
| 14 5 23 440 | Triebel/Vogtl. | 4 311 | 86 | 26 | 9 | 5 | 2 |
| 14 5 23 450 | Weischlitz | 3 310 | 161 | 60 | 24 | 3 | 1 |
| 14 5 23 460 | Werda | 1 358 | 62 | 21 | 2 | 0 | 0 |
| 14 5 23 470 | Zwota | 2 178 | 49 | 14 | 1 | 0 | - |
| Zwickau | | | | | | | |
| 14 5 24 010 | Bernsdorf | 1 507 | 88 | 26 | 8 | 1 | 1 |
| 14 5 24 020 | Callenberg | 3 982 | 202 | 68 | 13 | 40 | 12 |
| 14 5 24 030 | Crimmitschau, Stadt | 6 104 | 507 | 123 | 89 | 39 | 28 |
| 14 5 24 040 | Crinitzberg | 1 882 | 78 | 25 | 11 | 13 | 11 |
| 14 5 24 050 | Dennheritz | 1 335 | 76 | 21 | 19 | 8 | 6 |
| 14 5 24 060 | Fraureuth | 2 259 | 183 | 92 | 33 | 4 | 1 |
| 14 5 24 070 | Gersdorf | 970 | 114 | 35 | 8 | 17 | 2 |
| 14 5 24 080 | Glauchau, Stadt | 5 149 | 748 | 138 | 88 | 28 | 4 |
| 14 5 24 090 | Hartenstein, Stadt | 3 672 | 152 | 52 | 21 | 30 | 4 |
| 14 5 24 100 | Hartmannsdorf b. Kirchberg | 2 713 | 71 | 21 | 8 | 38 | 33 |
| 14 5 24 110 | Hirschfeld | 1 906 | 78 | 15 | 30 | 3 | 1 |
| 14 5 24 120 | Hohenstein-Ernstthal, Stadt | 1 833 | 337 | 96 | 26 | 4 | 4 |
| 14 5 24 130 | Kirchberg, Stadt | 3 958 | 241 | 72 | 17 | 16 | 14 |
| 14 5 24 140 | Langenbernsdorf | 3 637 | 156 | 101 | 20 | 1 | - |
| 14 5 24 150 | Langenweißbach | 2 268 | 113 | 29 | 18 | 0 | - |
| 14 5 24 160 | Lichtenstein/Sa., Stadt | 1 548 | 246 | 52 | 9 | 1 | 0 |

| Davon | | | | | | | | Siedlungs- und Verkehrs- fläche | Schlüssel- nummer |
|-----------------|-----------------------------|----------------|-----------------------------------|---------------------------------|-----------------|-------------------|-------------------------------|--|----------------------|
| Erholungsfläche | | Verkehrsfläche | | Landwirt- schafts- fläche | Wald- fläche | Wasser- fläche | Flächen anderer Nutzung | | |
| zu- sammen | darunter Grün- anlage | zu- sammen | darunter Straße, Weg, Platz | | | | | | |
| 17 | 6 | 79 | 78 | 1 432 | 491 | 9 | 14 | 250 | 14 5 23 150 |
| 30 | 10 | 133 | 129 | 537 | 1 879 | 7 | 30 | 414 | 14 5 23 160 |
| 52 | 32 | 255 | 223 | 2 868 | 1 046 | 38 | 115 | 645 | 14 5 23 170 |
| 13 | 3 | 72 | 70 | 1 587 | 1 185 | 14 | 27 | 152 | 14 5 23 180 |
| 10 | 4 | 58 | 50 | 969 | 238 | 6 | 12 | 147 | 14 5 23 190 |
| 14 | 9 | 139 | 125 | 1 688 | 2 615 | 13 | 56 | 368 | 14 5 23 200 |
| 4 | 3 | 89 | 56 | 1 286 | 733 | 6 | 16 | 168 | 14 5 23 210 |
| 5 | 3 | 50 | 46 | 118 | 2 729 | 14 | 38 | 104 | 14 5 23 220 |
| 3 | 1 | 69 | 69 | 2 157 | 1 587 | 10 | 23 | 178 | 14 5 23 230 |
| 7 | 1 | 72 | 55 | 1 510 | 1 056 | 25 | 22 | 158 | 14 5 23 240 |
| 12 | 6 | 49 | 32 | 199 | 104 | 6 | 9 | 156 | 14 5 23 250 |
| 12 | 4 | 75 | 63 | 728 | 273 | 10 | 16 | 226 | 14 5 23 260 |
| 30 | 5 | 126 | 126 | 1 779 | 989 | 170 | 69 | 320 | 14 5 23 270 |
| 24 | 17 | 86 | 62 | 1 254 | 178 | 11 | 22 | 272 | 14 5 23 280 |
| 3 | 0 | 34 | 32 | 619 | 554 | 3 | 13 | 107 | 14 5 23 290 |
| 63 | 36 | 244 | 214 | 3 233 | 1 023 | 194 | 102 | 773 | 14 5 23 300 |
| 14 | 10 | 105 | 93 | 2 363 | 981 | 23 | 13 | 275 | 14 5 23 310 |
| 297 | 222 | 764 | 648 | 5 484 | 1 917 | 99 | 274 | 2 477 | 14 5 23 320 |
| 54 | 10 | 153 | 103 | 1 878 | 1 025 | 348 | 54 | 335 | 14 5 23 330 |
| 59 | 38 | 212 | 169 | 1 702 | 477 | 16 | 34 | 752 | 14 5 23 340 |
| 2 | 2 | 88 | 73 | 1 980 | 874 | 14 | 30 | 168 | 14 5 23 350 |
| 21 | 10 | 114 | 103 | 1 277 | 899 | 17 | 45 | 454 | 14 5 23 360 |
| 33 | 20 | 176 | 143 | 1 409 | 3 642 | 17 | 78 | 345 | 14 5 23 370 |
| 10 | 2 | 49 | 49 | 830 | 927 | 13 | 66 | 202 | 14 5 23 380 |
| 11 | 7 | 48 | 39 | 846 | 587 | 3 | 14 | 116 | 14 5 23 390 |
| 11 | 8 | 54 | 48 | 102 | 1 488 | 11 | 36 | 156 | 14 5 23 400 |
| 3 | 0 | 24 | 24 | 603 | 263 | 5 | 39 | 70 | 14 5 23 410 |
| 4 | 1 | 62 | 62 | 1 211 | 563 | 6 | 14 | 148 | 14 5 23 420 |
| 16 | 6 | 198 | 169 | 2 300 | 1 425 | 14 | 50 | 576 | 14 5 23 430 |
| 4 | 2 | 88 | 88 | 2 420 | 1 462 | 16 | 230 | 183 | 14 5 23 440 |
| 9 | 5 | 135 | 118 | 2 169 | 758 | 40 | 36 | 307 | 14 5 23 450 |
| 9 | 4 | 43 | 43 | 560 | 620 | 48 | 16 | 115 | 14 5 23 460 |
| 3 | 1 | 65 | 52 | 205 | 1 825 | 4 | 26 | 119 | 14 5 23 470 |
| | | | | | | | | | |
| 13 | 1 | 56 | 43 | 1 093 | 229 | 13 | 14 | 158 | 14 5 24 010 |
| 46 | 38 | 141 | 134 | 2 992 | 490 | 24 | 48 | 419 | 14 5 24 020 |
| 90 | 37 | 273 | 252 | 4 688 | 440 | 38 | 29 | 890 | 14 5 24 030 |
| 4 | 2 | 47 | 47 | 1 246 | 437 | 13 | 44 | 132 | 14 5 24 040 |
| 15 | 12 | 77 | 63 | 1 013 | 137 | 3 | 7 | 171 | 14 5 24 050 |
| 18 | 10 | 86 | 72 | 1 835 | 115 | 7 | 11 | 292 | 14 5 24 060 |
| 11 | 6 | 38 | 37 | 754 | 11 | 8 | 17 | 179 | 14 5 24 070 |
| 66 | 24 | 356 | 303 | 2 639 | 1 040 | 117 | 154 | 1 196 | 14 5 24 080 |
| 21 | 11 | 145 | 131 | 1 984 | 1 258 | 33 | 49 | 345 | 14 5 24 090 |
| 8 | 4 | 63 | 63 | 684 | 1 797 | 30 | 21 | 148 | 14 5 24 100 |
| 17 | 5 | 94 | 88 | 1 123 | 529 | 39 | 23 | 191 | 14 5 24 110 |
| 76 | 45 | 160 | 130 | 700 | 526 | 7 | 22 | 578 | 14 5 24 120 |
| 31 | 12 | 124 | 124 | 2 679 | 715 | 61 | 91 | 401 | 14 5 24 130 |
| 22 | 13 | 119 | 99 | 2 698 | 588 | 40 | 14 | 299 | 14 5 24 140 |
| 10 | 4 | 78 | 58 | 1 367 | 633 | 31 | 36 | 202 | 14 5 24 150 |
| 25 | 13 | 99 | 87 | 841 | 301 | 19 | 16 | 375 | 14 5 24 160 |

Noch: 5. Bodenfläche nach Art der Nutzung am 31. Dezember 2008 nach Gemeinden (in ha)

| Schlüssel- nummer | Kreisfreie Stadt Landkreis Gemeinde | Boden- fläche insgesamt | Gebäude- und Freifläche | | | Betriebsfläche | |
|----------------------|---|-------------------------------|-------------------------|---------------|-----------------------|----------------|----------------------------|
| | | | zu- sammen | darunter | | zu- sammen | darunter Abbau- land |
| | | | | Wohnen | Gewerbe, Industrie | | |
| | noch: Zwickau | | | | | | |
| 14 5 24 170 | Lichtentanne | 2 733 | 200 | 62 | 15 | 1 | 0 |
| 14 5 24 180 | Limbach-Oberfrohna, Stadt | 5 017 | 654 | 183 | 89 | 15 | 11 |
| 14 5 24 190 | Meerane, Stadt | 1 976 | 422 | 60 | 63 | 39 | 36 |
| 14 5 24 200 | Mülsen | 4 965 | 324 | 85 | 41 | 10 | 2 |
| 14 5 24 210 | Neukirchen/Pleiße | 1 685 | 155 | 42 | 28 | 2 | 1 |
| 14 5 24 220 | Niederfrohna | 1 010 | 72 | 28 | 4 | 4 | - |
| 14 5 24 230 | Oberlungwitz, Stadt | 1 467 | 239 | 48 | 25 | 5 | 2 |
| 14 5 24 240 | Oberwiera | 1 431 | 59 | 17 | 3 | 10 | 10 |
| 14 5 24 250 | Reinsdorf | 2 117 | 214 | 70 | 43 | 12 | 10 |
| 14 5 24 260 | Remse | 1 479 | 99 | 13 | 25 | 4 | 3 |
| 14 5 24 270 | Schönberg | 1 548 | 57 | 10 | 7 | 3 | 2 |
| 14 5 24 280 | St. Egidien | 2 124 | 221 | 39 | 64 | 9 | 2 |
| 14 5 24 290 | Waldenburg, Stadt | 2 506 | 146 | 28 | 17 | 4 | 4 |
| 14 5 24 300 | Werdau, Stadt | 6 559 | 549 | 157 | 71 | 17 | 10 |
| 14 5 24 310 | Wildenfels, Stadt | 2 067 | 163 | 32 | 18 | 7 | 6 |
| 14 5 24 320 | Wilkau-Haßlau, Stadt | 1 271 | 233 | 74 | 21 | 3 | 0 |
| 14 5 24 330 | Zwickau, Stadt | 10 254 | 2 178 | 503 | 497 | 506 | 138 |
| 14 5 | Direktionsbezirk Chemnitz | 652 383 | 46 089 | 13 666 | 6 704 | 3 433 | 1 807 |
| 14 6 12 000 | Dresden, Stadt | 32 831 | 8 125 | 2 090 | 900 | 282 | 103 |
| | Bautzen | | | | | | |
| 14 6 25 010 | Arnsdorf | 3 580 | 210 | 45 | 25 | 4 | 2 |
| 14 6 25 020 | Bautzen, Stadt | 6 662 | 1 053 | 232 | 170 | 66 | 45 |
| 14 6 25 030 | Bernsdorf, Stadt | 4 371 | 294 | 60 | 57 | 101 | 96 |
| 14 6 25 040 | Bischofswerda, Stadt | 4 626 | 442 | 74 | 54 | 20 | 17 |
| 14 6 25 050 | Brettnig-Hauswalde | 1 441 | 144 | 41 | 28 | 4 | 3 |
| 14 6 25 060 | Burkau | 3 183 | 157 | 55 | 18 | 12 | 8 |
| 14 6 25 070 | Crosta | 933 | 60 | 16 | 0 | 1 | 1 |
| 14 6 25 080 | Crostitz | 1 332 | 41 | 8 | 0 | 17 | 16 |
| 14 6 25 090 | Cunewalde | 2 662 | 182 | 54 | 21 | 10 | 10 |
| 14 6 25 100 | Demitz-Thumitz | 2 107 | 144 | 25 | 33 | 69 | 69 |
| 14 6 25 110 | Doberschau-Gaußig | 4 048 | 210 | 42 | 20 | 18 | 17 |
| 14 6 25 120 | Elsterheide | 12 681 | 289 | 57 | 28 | 3 398 | 3 395 |
| 14 6 25 130 | Elstra, Stadt | 3 264 | 124 | 24 | 12 | 47 | 47 |
| 14 6 25 140 | Frankenthal | 943 | 48 | 7 | 8 | 6 | 6 |
| 14 6 25 150 | Göda | 4 326 | 198 | 43 | 11 | 23 | 19 |
| 14 6 25 160 | Großdubrau | 5 421 | 216 | 51 | 20 | 23 | 19 |
| 14 6 25 170 | Großharthau | 3 727 | 130 | 22 | 7 | 13 | 6 |
| 14 6 25 180 | Großnaundorf | 1 497 | 38 | 10 | 3 | 0 | 0 |
| 14 6 25 190 | Großpostwitz/O.L. | 1 642 | 112 | 30 | 11 | 15 | 15 |
| 14 6 25 200 | Großröhrsdorf, Stadt | 2 645 | 227 | 45 | 37 | 17 | 12 |
| 14 6 25 210 | Guttau | 4 166 | 119 | 23 | 15 | 79 | 77 |
| 14 6 25 220 | Haselbachtal | 3 747 | 160 | 41 | 11 | 44 | 43 |
| 14 6 25 230 | Hochkirch | 4 173 | 142 | 30 | 5 | 3 | 3 |
| 14 6 25 240 | Hoyerswerda, Stadt | 9 506 | 970 | 266 | 71 | 246 | 238 |
| 14 6 25 250 | Kamenz, Stadt | 5 315 | 521 | 115 | 104 | 76 | 70 |
| 14 6 25 260 | Kirschau | 652 | 112 | 18 | 14 | 4 | 3 |
| 14 6 25 270 | Königsbrück, Stadt | 7 783 | 198 | 35 | 11 | 50 | 49 |

| Davon | | | | | | | | Siedlungs- und Verkehrs- fläche | Schlüssel- nummer |
|-----------------|-----------------------------|----------------|-----------------------------------|---------------------------------|-----------------|-------------------|-------------------------------|--|----------------------|
| Erholungsfläche | | Verkehrsfläche | | Landwirt- schafts- fläche | Wald- fläche | Wasser- fläche | Flächen anderer Nutzung | | |
| zu- sammen | darunter Grün- anlage | zu- sammen | darunter Straße, Weg, Platz | | | | | | |
| 16 | 11 | 130 | 107 | 1 987 | 373 | 16 | 11 | 349 | 14 5 24 170 |
| 57 | 29 | 239 | 213 | 3 397 | 514 | 86 | 56 | 965 | 14 5 24 180 |
| 72 | 40 | 156 | 141 | 1 161 | 109 | 5 | 13 | 662 | 14 5 24 190 |
| 18 | 6 | 151 | 150 | 3 750 | 565 | 43 | 105 | 505 | 14 5 24 200 |
| 12 | 4 | 69 | 55 | 1 294 | 124 | 13 | 16 | 239 | 14 5 24 210 |
| 4 | 2 | 32 | 32 | 850 | 33 | 11 | 4 | 113 | 14 5 24 220 |
| 21 | 8 | 69 | 63 | 1 088 | 21 | 11 | 12 | 335 | 14 5 24 230 |
| 6 | 3 | 33 | 33 | 1 297 | 16 | 4 | 6 | 99 | 14 5 24 240 |
| 22 | 9 | 127 | 127 | 1 571 | 116 | 7 | 48 | 368 | 14 5 24 250 |
| 3 | 1 | 60 | 51 | 1 010 | 257 | 21 | 26 | 163 | 14 5 24 260 |
| 2 | 0 | 30 | 30 | 1 428 | 16 | 3 | 10 | 90 | 14 5 24 270 |
| 12 | 9 | 121 | 95 | 1 392 | 308 | 20 | 41 | 362 | 14 5 24 280 |
| 46 | 6 | 89 | 76 | 1 711 | 422 | 38 | 49 | 286 | 14 5 24 290 |
| 55 | 31 | 318 | 247 | 3 075 | 2 440 | 63 | 42 | 940 | 14 5 24 300 |
| 17 | 6 | 89 | 85 | 1 560 | 170 | 24 | 36 | 273 | 14 5 24 310 |
| 20 | 11 | 116 | 94 | 687 | 167 | 26 | 19 | 376 | 14 5 24 320 |
| 233 | 112 | 951 | 702 | 4 751 | 1 075 | 109 | 452 | 3 760 | 14 5 24 330 |
| 5 755 | 3 150 | 27 318 | 23 117 | 362 400 | 189 950 | 7 290 | 10 148 | 81 412 | 14 5 |
| 1 379 | 942 | 3 247 | 2 687 | 11 229 | 7 239 | 675 | 655 | 13 101 | 14 6 12 000 |
| 18 | 11 | 140 | 88 | 2 109 | 1 036 | 45 | 18 | 372 | 14 6 25 010 |
| 154 | 111 | 461 | 379 | 3 932 | 303 | 639 | 55 | 1 705 | 14 6 25 020 |
| 35 | 16 | 187 | 145 | 1 134 | 2 421 | 133 | 67 | 524 | 14 6 25 030 |
| 27 | 13 | 195 | 141 | 3 168 | 680 | 55 | 39 | 672 | 14 6 25 040 |
| 7 | 4 | 43 | 43 | 1 035 | 193 | 10 | 6 | 196 | 14 6 25 050 |
| 10 | 3 | 147 | 141 | 2 366 | 454 | 15 | 23 | 319 | 14 6 25 060 |
| 6 | 3 | 27 | 25 | 496 | 336 | 3 | 3 | 94 | 14 6 25 070 |
| 4 | 1 | 37 | 37 | 1 120 | 100 | 7 | 5 | 83 | 14 6 25 080 |
| 26 | 10 | 112 | 94 | 1 195 | 1 104 | 15 | 18 | 323 | 14 6 25 090 |
| 10 | 5 | 73 | 55 | 1 388 | 359 | 23 | 40 | 229 | 14 6 25 100 |
| 15 | 11 | 122 | 114 | 2 831 | 813 | 20 | 19 | 348 | 14 6 25 110 |
| 26 | 12 | 363 | 267 | 3 266 | 4 172 | 739 | 429 | 687 | 14 6 25 120 |
| 10 | 3 | 100 | 85 | 2 071 | 878 | 14 | 20 | 236 | 14 6 25 130 |
| 4 | 0 | 21 | 21 | 769 | 86 | 6 | 3 | 73 | 14 6 25 140 |
| 7 | 3 | 158 | 143 | 3 701 | 196 | 20 | 25 | 367 | 14 6 25 150 |
| 100 | 13 | 157 | 125 | 2 657 | 1 642 | 514 | 112 | 481 | 14 6 25 160 |
| 10 | 4 | 117 | 96 | 2 102 | 1 308 | 31 | 15 | 266 | 14 6 25 170 |
| 2 | 1 | 23 | 23 | 958 | 466 | 5 | 4 | 63 | 14 6 25 180 |
| 10 | 3 | 59 | 49 | 1 012 | 411 | 9 | 13 | 184 | 14 6 25 190 |
| 25 | 8 | 138 | 118 | 1 346 | 853 | 29 | 10 | 398 | 14 6 25 200 |
| 28 | 9 | 110 | 105 | 1 135 | 2 108 | 240 | 347 | 259 | 14 6 25 210 |
| 12 | 5 | 110 | 98 | 2 205 | 1 171 | 25 | 19 | 286 | 14 6 25 220 |
| 10 | 3 | 116 | 100 | 2 934 | 949 | 13 | 6 | 269 | 14 6 25 230 |
| 196 | 102 | 578 | 426 | 2 009 | 4 870 | 323 | 315 | 1 765 | 14 6 25 240 |
| 56 | 34 | 364 | 195 | 2 784 | 1 275 | 155 | 84 | 951 | 14 6 25 250 |
| 8 | 4 | 41 | 28 | 404 | 68 | 11 | 5 | 163 | 14 6 25 260 |
| 28 | 20 | 104 | 91 | 1 025 | 5 861 | 31 | 486 | 332 | 14 6 25 270 |

Noch: 5. Bodenfläche nach Art der Nutzung am 31. Dezember 2008 nach Gemeinden (in ha)

| Schlüssel- nummer | Kreisfreie Stadt Landkreis Gemeinde | Boden- fläche insgesamt | Gebäude- und Freifläche | | | Betriebsfläche | |
|----------------------|---|-------------------------------|-------------------------|----------|-----------------------|----------------|----------------------------|
| | | | zu- sammen | darunter | | zu- sammen | darunter Abbau- land |
| | | | | Wohnen | Gewerbe, Industrie | | |
| noch: Bautzen | | | | | | | |
| 14 6 25 280 | Königswartha | 4 704 | 210 | 25 | 55 | 100 | 100 |
| 14 6 25 290 | Kubschütz | 4 353 | 140 | 34 | 5 | 9 | 6 |
| 14 6 25 300 | Laußnitz | 6 374 | 156 | 28 | 42 | 199 | 194 |
| 14 6 25 310 | Lauta, Stadt | 4 188 | 553 | 96 | 154 | 86 | 71 |
| 14 6 25 320 | Lichtenberg | 1 475 | 71 | 16 | 1 | 1 | 0 |
| 14 6 25 330 | Lohsa | 13 418 | 330 | 72 | 23 | 706 | 701 |
| 14 6 25 340 | Malschwitz | 5 155 | 192 | 35 | 10 | 34 | 33 |
| 14 6 25 350 | Nebelschütz | 2 292 | 69 | 16 | 19 | 32 | 30 |
| 14 6 25 360 | Neschwitz | 4 600 | 131 | 24 | 17 | 72 | 68 |
| 14 6 25 370 | Neukirch | 3 948 | 106 | 18 | 15 | 3 | 2 |
| 14 6 25 380 | Neukirch/Lausitz | 2 132 | 187 | 40 | 19 | 6 | 6 |
| 14 6 25 390 | Obergurig | 984 | 116 | 27 | 22 | 22 | 19 |
| 14 6 25 400 | Oberlichtenau | 1 003 | 45 | 12 | 2 | 0 | - |
| 14 6 25 410 | Ohorn | 1 207 | 111 | 24 | 8 | 3 | 0 |
| 14 6 25 420 | Oßling | 4 358 | 97 | 28 | 2 | 125 | 121 |
| 14 6 25 430 | Ottendorf-Okrilla | 2 589 | 444 | 144 | 73 | 18 | 3 |
| 14 6 25 440 | Panschwitz-Kuckau | 2 337 | 85 | 26 | 10 | 3 | 3 |
| 14 6 25 450 | Pulsnitz, Stadt | 1 669 | 181 | 41 | 13 | 3 | 3 |
| 14 6 25 460 | Puschwitz | 1 174 | 81 | 11 | 6 | 81 | 81 |
| 14 6 25 470 | Räckelwitz | 1 151 | 54 | 8 | 6 | 11 | 9 |
| 14 6 25 480 | Radeberg, Stadt | 2 974 | 545 | 150 | 96 | 10 | 5 |
| 14 6 25 490 | Radibor | 6 193 | 208 | 37 | 26 | 13 | 11 |
| 14 6 25 500 | Ralbitz-Rosenthal | 3 169 | 75 | 16 | 7 | 1 | 1 |
| 14 6 25 510 | Rammenau | 1 076 | 54 | 12 | 2 | 1 | - |
| 14 6 25 520 | Schirgiswalde, Stadt | 848 | 75 | 20 | 7 | 1 | - |
| 14 6 25 530 | Schmölln-Putzkau | 3 294 | 163 | 32 | 7 | 6 | 5 |
| 14 6 25 540 | Schöntheichen | 4 495 | 105 | 22 | 1 | 15 | 12 |
| 14 6 25 550 | Schwepnitz | 5 550 | 129 | 28 | 23 | 19 | 8 |
| 14 6 25 560 | Sohland a. d. Spree | 3 727 | 313 | 61 | 27 | 12 | 11 |
| 14 6 25 570 | Spreetal | 10 878 | 402 | 35 | 255 | 482 | 463 |
| 14 6 25 580 | Steina | 1 249 | 62 | 12 | 0 | 7 | 7 |
| 14 6 25 590 | Steinigtwolmsdorf | 1 803 | 115 | 14 | 2 | 3 | 1 |
| 14 6 25 600 | Wachau | 3 806 | 196 | 46 | 49 | 7 | 1 |
| 14 6 25 610 | Weißenberg, Stadt | 5 092 | 208 | 37 | 19 | 10 | 5 |
| 14 6 25 620 | Wiednitz | 1 594 | 60 | 20 | 0 | - | - |
| 14 6 25 630 | Wilthen, Stadt | 1 706 | 139 | 28 | 6 | 5 | 5 |
| 14 6 25 640 | Wittichenau, Stadt | 6 068 | 232 | 69 | 14 | 32 | 28 |
| Görlitz | | | | | | | |
| 14 6 26 010 | Bad Muskau, Stadt | 1 535 | 113 | 72 | 16 | 3 | - |
| 14 6 26 020 | Beiersdorf | 644 | 60 | 12 | 5 | 2 | 0 |
| 14 6 26 030 | Bernstadt a. d. Eigen, Stadt | 5 189 | 181 | 45 | 18 | 7 | 4 |
| 14 6 26 040 | Berthelsdorf | 2 224 | 90 | 19 | 1 | 6 | 4 |
| 14 6 26 050 | Bertsdorf-Hörnitz | 1 799 | 101 | 32 | 3 | 2 | 1 |
| 14 6 26 060 | Boxberg/O.L. | 16 285 | 596 | 93 | 66 | 4 443 | 4 137 |
| 14 6 26 070 | Dürrhennersdorf | 1 067 | 61 | 9 | 5 | 2 | 2 |
| 14 6 26 080 | Ebersbach/Sa., Stadt | 1 489 | 244 | 41 | 16 | 13 | 10 |
| 14 6 26 090 | Eibau | 1 737 | 183 | 30 | 9 | 1 | - |
| 14 6 26 100 | Gablenz | 1 465 | 86 | 40 | 4 | 3 | 0 |
| 14 6 26 110 | Görlitz, Stadt | 6 722 | 1 417 | 404 | 278 | 958 | 947 |
| 14 6 26 120 | Groß Düben | 1 486 | 80 | 34 | 5 | 19 | 16 |

| Davon | | | | | | | | Siedlungs- und Verkehrs- fläche | Schlüssel- nummer |
|-----------------|-----------------------------|----------------|-----------------------------------|---------------------------------|-----------------|-------------------|-------------------------------|--|----------------------|
| Erholungsfläche | | Verkehrsfläche | | Landwirt- schafts- fläche | Wald- fläche | Wasser- fläche | Flächen anderer Nutzung | | |
| zu- sammen | darunter Grün- anlage | zu- sammen | darunter Straße, Weg, Platz | | | | | | |
| 26 | 7 | 142 | 127 | 2 098 | 1 422 | 566 | 138 | 381 | 14 6 25 280 |
| 14 | 8 | 357 | 127 | 3 149 | 638 | 31 | 14 | 517 | 14 6 25 290 |
| 10 | 3 | 172 | 163 | 969 | 4 844 | 12 | 13 | 343 | 14 6 25 300 |
| 32 | 15 | 207 | 187 | 722 | 2 175 | 268 | 144 | 815 | 14 6 25 310 |
| 3 | 2 | 37 | 37 | 1 143 | 208 | 7 | 4 | 112 | 14 6 25 320 |
| 92 | 42 | 429 | 338 | 2 949 | 6 048 | 1 463 | 1 401 | 859 | 14 6 25 330 |
| 15 | 2 | 182 | 159 | 3 726 | 692 | 268 | 46 | 392 | 14 6 25 340 |
| 12 | 10 | 59 | 59 | 1 269 | 816 | 22 | 12 | 143 | 14 6 25 350 |
| 30 | 6 | 131 | 118 | 2 649 | 1 439 | 120 | 28 | 299 | 14 6 25 360 |
| 6 | 2 | 95 | 79 | 1 888 | 1 562 | 15 | 272 | 209 | 14 6 25 370 |
| 11 | 5 | 107 | 85 | 1 071 | 725 | 13 | 12 | 307 | 14 6 25 380 |
| 5 | 4 | 37 | 27 | 557 | 237 | 9 | 2 | 161 | 14 6 25 390 |
| 2 | 2 | 21 | 21 | 648 | 280 | 3 | 3 | 69 | 14 6 25 400 |
| 9 | 6 | 69 | 69 | 411 | 597 | 6 | 1 | 191 | 14 6 25 410 |
| 25 | 18 | 125 | 117 | 1 627 | 1 983 | 288 | 88 | 253 | 14 6 25 420 |
| 48 | 35 | 150 | 138 | 1 469 | 397 | 29 | 34 | 658 | 14 6 25 430 |
| 5 | 2 | 73 | 72 | 2 019 | 131 | 13 | 8 | 164 | 14 6 25 440 |
| 21 | 3 | 68 | 59 | 1 070 | 295 | 18 | 13 | 274 | 14 6 25 450 |
| 2 | 1 | 34 | 32 | 840 | 129 | 5 | 2 | 117 | 14 6 25 460 |
| 7 | 1 | 34 | 34 | 711 | 302 | 29 | 2 | 99 | 14 6 25 470 |
| 83 | 63 | 153 | 129 | 1 880 | 256 | 27 | 20 | 791 | 14 6 25 480 |
| 8 | 4 | 166 | 137 | 3 580 | 1 840 | 329 | 50 | 385 | 14 6 25 490 |
| 9 | 3 | 62 | 62 | 1 605 | 1 360 | 48 | 10 | 146 | 14 6 25 500 |
| 9 | 0 | 44 | 44 | 690 | 228 | 40 | 11 | 108 | 14 6 25 510 |
| 13 | 6 | 39 | 26 | 347 | 362 | 5 | 5 | 131 | 14 6 25 520 |
| 9 | 3 | 149 | 111 | 1 596 | 1 302 | 27 | 41 | 324 | 14 6 25 530 |
| 12 | 2 | 125 | 110 | 2 099 | 1 866 | 184 | 90 | 245 | 14 6 25 540 |
| 11 | 7 | 143 | 120 | 1 313 | 2 727 | 229 | 981 | 295 | 14 6 25 550 |
| 26 | 14 | 129 | 111 | 1 965 | 1 233 | 29 | 20 | 472 | 14 6 25 560 |
| 27 | 17 | 405 | 235 | 816 | 7 053 | 1 194 | 499 | 855 | 14 6 25 570 |
| 2 | 2 | 35 | 30 | 906 | 227 | 4 | 5 | 99 | 14 6 25 580 |
| 14 | 10 | 59 | 59 | 905 | 691 | 7 | 9 | 190 | 14 6 25 590 |
| 24 | 12 | 140 | 140 | 2 570 | 818 | 33 | 19 | 367 | 14 6 25 600 |
| 9 | 3 | 210 | 194 | 4 046 | 484 | 87 | 38 | 433 | 14 6 25 610 |
| 4 | 1 | 59 | 46 | 583 | 775 | 84 | 29 | 123 | 14 6 25 620 |
| 9 | 3 | 77 | 45 | 697 | 765 | 12 | 2 | 226 | 14 6 25 630 |
| 31 | 17 | 203 | 183 | 2 951 | 2 205 | 248 | 166 | 472 | 14 6 25 640 |
| | | | | | | | | | |
| 166 | 67 | 74 | 71 | 507 | 623 | 37 | 11 | 361 | 14 6 26 010 |
| 3 | 2 | 23 | 23 | 400 | 147 | 4 | 5 | 90 | 14 6 26 020 |
| 11 | 5 | 116 | 114 | 3 813 | 1 029 | 20 | 11 | 315 | 14 6 26 030 |
| 4 | 1 | 65 | 65 | 1 338 | 695 | 12 | 15 | 161 | 14 6 26 040 |
| 9 | 5 | 65 | 63 | 1 366 | 204 | 10 | 43 | 176 | 14 6 26 050 |
| 99 | 76 | 477 | 355 | 1 697 | 7 896 | 600 | 477 | 1 482 | 14 6 26 060 |
| 2 | 0 | 38 | 25 | 747 | 208 | 7 | 2 | 102 | 14 6 26 070 |
| 31 | 24 | 108 | 74 | 842 | 234 | 9 | 10 | 389 | 14 6 26 080 |
| 12 | 3 | 109 | 61 | 929 | 488 | 9 | 6 | 307 | 14 6 26 090 |
| 12 | 4 | 50 | 48 | 670 | 598 | 44 | 3 | 152 | 14 6 26 100 |
| 275 | 173 | 575 | 377 | 2 941 | 365 | 85 | 106 | 2 312 | 14 6 26 110 |
| 15 | 4 | 51 | 44 | 767 | 428 | 100 | 24 | 151 | 14 6 26 120 |

Noch: 5. Bodenfläche nach Art der Nutzung am 31. Dezember 2008 nach Gemeinden (in ha)

| Schlüssel- nummer | Kreisfreie Stadt Landkreis Gemeinde | Boden- fläche insgesamt | Gebäude- und Freifläche | | | Betriebsfläche | |
|----------------------|---|-------------------------------|-------------------------|----------|-----------------------|----------------|----------------------------|
| | | | zu- sammen | darunter | | zu- sammen | darunter Abbau- land |
| | | | | Wohnen | Gewerbe, Industrie | | |
| | noch: Görlitz | | | | | | |
| 14 6 26 130 | Großhennersdorf | 2 194 | 83 | 19 | 3 | 3 | 3 |
| 14 6 26 140 | Großschönau | 2 386 | 220 | 38 | 15 | 3 | 2 |
| 14 6 26 150 | Großschweidnitz | 744 | 91 | 14 | 14 | 3 | 2 |
| 14 6 26 160 | Hähnichen | 4 960 | 125 | 29 | 4 | 53 | 52 |
| 14 6 26 170 | Hainewalde | 1 296 | 68 | 12 | 1 | 23 | 21 |
| 14 6 26 180 | Herrnhut, Stadt | 1 987 | 100 | 12 | 8 | 5 | 4 |
| 14 6 26 190 | Hohendubrau | 4 542 | 144 | 42 | 8 | 17 | 15 |
| 14 6 26 200 | Horka | 4 079 | 150 | 35 | 13 | 29 | 26 |
| 14 6 26 210 | Jonsdorf, Kurort | 908 | 61 | 17 | 1 | 0 | - |
| 14 6 26 220 | Klitten | 5 420 | 99 | 17 | 7 | 627 | 626 |
| 14 6 26 230 | Kodersdorf | 4 228 | 258 | 57 | 50 | 3 | 2 |
| 14 6 26 240 | Königshain | 1 952 | 79 | 45 | 6 | 1 | 0 |
| 14 6 26 250 | Krauschwitz | 10 663 | 243 | 121 | 36 | 16 | 8 |
| 14 6 26 260 | Kreba-Neudorf | 3 162 | 82 | 13 | 7 | 12 | 11 |
| 14 6 26 270 | Lawalde | 1 453 | 85 | 14 | 10 | 5 | 3 |
| 14 6 26 280 | Leutersdorf | 1 701 | 171 | 33 | 19 | 1 | - |
| 14 6 26 290 | Löbau, Stadt | 7 874 | 621 | 114 | 67 | 20 | 5 |
| 14 6 26 300 | Markersdorf | 6 240 | 341 | 195 | 40 | 220 | 214 |
| 14 6 26 310 | Mittelherwigsdorf | 3 648 | 203 | 46 | 26 | 10 | 8 |
| 14 6 26 320 | Mücka | 2 431 | 79 | 16 | 2 | 5 | 4 |
| 14 6 26 330 | Neißeau | 4 729 | 176 | 92 | 14 | 29 | 28 |
| 14 6 26 340 | Neugersdorf, Stadt | 553 | 186 | 24 | 32 | 4 | - |
| 14 6 26 350 | Neusalza-Spremberg, Stadt | 2 289 | 120 | 24 | 13 | 12 | 11 |
| 14 6 26 360 | Niedercunnersdorf | 1 417 | 77 | 13 | 5 | 14 | 8 |
| 14 6 26 370 | Niesky, Stadt | 5 360 | 493 | 96 | 77 | 64 | 61 |
| 14 6 26 380 | Obercunnersdorf | 1 562 | 84 | 18 | 5 | 8 | 7 |
| 14 6 26 390 | Oderwitz | 3 592 | 206 | 41 | 17 | 10 | 9 |
| 14 6 26 400 | Olbersdorf | 1 516 | 139 | 24 | 14 | 4 | 3 |
| 14 6 26 410 | Oppach | 801 | 95 | 15 | 11 | 2 | 2 |
| 14 6 26 420 | Ostritz, Stadt | 2 337 | 148 | 16 | 32 | 24 | 22 |
| 14 6 26 430 | Oybin | 1 825 | 58 | 11 | 1 | 1 | 0 |
| 14 6 26 440 | Quitzdorf am See | 3 620 | 137 | 31 | 13 | 15 | 13 |
| 14 6 26 450 | Reichenbach/O.L., Stadt | 4 279 | 226 | 62 | 25 | 26 | 25 |
| 14 6 26 460 | Rietschen | 7 276 | 233 | 93 | 21 | 138 | 120 |
| 14 6 26 470 | Rosenbach | 2 350 | 92 | 19 | 4 | 7 | 2 |
| 14 6 26 480 | Rothenburg/O.L., Stadt | 7 229 | 410 | 167 | 78 | 21 | 4 |
| 14 6 26 490 | Schleife | 4 187 | 226 | 76 | 18 | 4 | 3 |
| 14 6 26 500 | Schönau-Berzdorf a. d. Eigen | 2 784 | 106 | 13 | 13 | 676 | 675 |
| 14 6 26 510 | Schönbach | 906 | 58 | 13 | 15 | 7 | 7 |
| 14 6 26 520 | Schöpstal | 2 962 | 198 | 103 | 34 | 29 | 27 |
| 14 6 26 530 | Seifhennersdorf, Stadt | 1 913 | 178 | 26 | 15 | 5 | - |
| 14 6 26 540 | Sohland a. Rotstein | 1 980 | 85 | 23 | 1 | 1 | 0 |
| 14 6 26 550 | Strahwalde | 989 | 46 | 5 | 4 | 1 | 1 |
| 14 6 26 560 | Trebendorf | 3 195 | 84 | 25 | 5 | 361 | 327 |
| 14 6 26 570 | Vierkirchen | 3 534 | 156 | 114 | 30 | 32 | 28 |
| 14 6 26 580 | Waldhufen | 5 865 | 188 | 52 | 23 | 8 | 6 |
| 14 6 26 590 | Weißkeißel | 5 042 | 93 | 39 | 2 | 48 | 48 |
| 14 6 26 600 | Weißwasser/O.L., Stadt | 6 330 | 499 | 223 | 66 | 629 | 460 |
| 14 6 26 610 | Zittau, Stadt | 6 674 | 844 | 116 | 126 | 40 | 27 |

| Davon | | | | | | | | Siedlungs- und Verkehrs- fläche | Schlüssel- nummer |
|-----------------|-----------------------------|----------------|-----------------------------------|---------------------------------|-----------------|-------------------|-------------------------------|--|----------------------|
| Erholungsfläche | | Verkehrsfläche | | Landwirt- schafts- fläche | Wald- fläche | Wasser- fläche | Flächen anderer Nutzung | | |
| zu- sammen | darunter Grün- anlage | zu- sammen | darunter Straße, Weg, Platz | | | | | | |
| 3 | 1 | 71 | 71 | 1 646 | 371 | 10 | 8 | 158 | 14 6 26 130 |
| 25 | 6 | 110 | 98 | 1 365 | 621 | 22 | 20 | 359 | 14 6 26 140 |
| 6 | 3 | 40 | 27 | 521 | 72 | 6 | 5 | 140 | 14 6 26 150 |
| 11 | 0 | 164 | 146 | 1 565 | 2 471 | 471 | 101 | 302 | 14 6 26 160 |
| 9 | 3 | 67 | 53 | 770 | 322 | 12 | 25 | 147 | 14 6 26 170 |
| 9 | 6 | 65 | 50 | 1 272 | 515 | 8 | 13 | 181 | 14 6 26 180 |
| 7 | 1 | 148 | 147 | 2 444 | 1 627 | 76 | 78 | 303 | 14 6 26 190 |
| 20 | 2 | 175 | 114 | 2 019 | 1 505 | 138 | 41 | 351 | 14 6 26 200 |
| 15 | 4 | 33 | 30 | 123 | 638 | 2 | 37 | 109 | 14 6 26 210 |
| 3 | 2 | 178 | 156 | 1 750 | 2 080 | 516 | 167 | 284 | 14 6 26 220 |
| 10 | 2 | 183 | 164 | 2 610 | 1 000 | 129 | 34 | 452 | 14 6 26 230 |
| 11 | 7 | 53 | 48 | 1 186 | 592 | 4 | 26 | 145 | 14 6 26 240 |
| 17 | 5 | 238 | 227 | 1 234 | 8 602 | 126 | 186 | 510 | 14 6 26 250 |
| 4 | 0 | 109 | 101 | 637 | 1 782 | 465 | 70 | 197 | 14 6 26 260 |
| 5 | 2 | 48 | 45 | 922 | 379 | 3 | 5 | 142 | 14 6 26 270 |
| 10 | 5 | 68 | 62 | 1 159 | 262 | 9 | 21 | 254 | 14 6 26 280 |
| 55 | 27 | 370 | 288 | 6 045 | 627 | 44 | 93 | 1 069 | 14 6 26 290 |
| 18 | 10 | 191 | 173 | 4 653 | 726 | 33 | 57 | 558 | 14 6 26 300 |
| 9 | 4 | 141 | 120 | 3 045 | 190 | 19 | 31 | 357 | 14 6 26 310 |
| 6 | 2 | 91 | 85 | 752 | 1 317 | 85 | 97 | 178 | 14 6 26 320 |
| 16 | 1 | 130 | 115 | 2 953 | 1 342 | 40 | 43 | 325 | 14 6 26 330 |
| 18 | 11 | 66 | 60 | 152 | 115 | 5 | 7 | 279 | 14 6 26 340 |
| 8 | 4 | 97 | 79 | 1 250 | 766 | 25 | 11 | 230 | 14 6 26 350 |
| 5 | 2 | 52 | 46 | 1 079 | 180 | 5 | 7 | 139 | 14 6 26 360 |
| 28 | 9 | 239 | 215 | 1 679 | 2 575 | 144 | 139 | 770 | 14 6 26 370 |
| 6 | 2 | 55 | 44 | 1 138 | 266 | 3 | 4 | 146 | 14 6 26 380 |
| 15 | 5 | 134 | 101 | 2 560 | 618 | 17 | 31 | 360 | 14 6 26 390 |
| 52 | 35 | 83 | 73 | 531 | 617 | 80 | 10 | 278 | 14 6 26 400 |
| 12 | 3 | 43 | 40 | 427 | 202 | 14 | 5 | 152 | 14 6 26 410 |
| 14 | 2 | 64 | 63 | 1 230 | 799 | 24 | 34 | 230 | 14 6 26 420 |
| 17 | 4 | 57 | 51 | 216 | 1 447 | 1 | 27 | 133 | 14 6 26 430 |
| 26 | 15 | 99 | 88 | 1 257 | 1 372 | 651 | 63 | 265 | 14 6 26 440 |
| 19 | 9 | 147 | 133 | 3 167 | 659 | 18 | 17 | 394 | 14 6 26 450 |
| 15 | 10 | 210 | 187 | 2 012 | 4 136 | 363 | 168 | 478 | 14 6 26 460 |
| 3 | 1 | 60 | 60 | 1 797 | 376 | 12 | 2 | 162 | 14 6 26 470 |
| 41 | 24 | 558 | 210 | 3 088 | 2 776 | 279 | 56 | 1 029 | 14 6 26 480 |
| 11 | 2 | 158 | 114 | 1 363 | 2 356 | 39 | 29 | 399 | 14 6 26 490 |
| 7 | 7 | 53 | 53 | 1 585 | 302 | 39 | 14 | 169 | 14 6 26 500 |
| 4 | 3 | 33 | 33 | 582 | 217 | 1 | 3 | 96 | 14 6 26 510 |
| 11 | 6 | 133 | 120 | 2 308 | 221 | 29 | 33 | 345 | 14 6 26 520 |
| 22 | 7 | 83 | 73 | 1 361 | 222 | 16 | 26 | 290 | 14 6 26 530 |
| 2 | 1 | 57 | 50 | 1 514 | 308 | 8 | 5 | 145 | 14 6 26 540 |
| 1 | 0 | 40 | 31 | 656 | 239 | 5 | 2 | 87 | 14 6 26 550 |
| 5 | 1 | 105 | 82 | 524 | 1 993 | 53 | 70 | 229 | 14 6 26 560 |
| 12 | 5 | 143 | 141 | 2 371 | 757 | 32 | 31 | 315 | 14 6 26 570 |
| 38 | 16 | 174 | 174 | 3 129 | 1 741 | 472 | 115 | 403 | 14 6 26 580 |
| 4 | 2 | 137 | 113 | 825 | 3 894 | 12 | 29 | 236 | 14 6 26 590 |
| 164 | 143 | 273 | 206 | 243 | 4 139 | 254 | 129 | 1 113 | 14 6 26 600 |
| 146 | 106 | 394 | 323 | 3 823 | 1 213 | 65 | 149 | 1 413 | 14 6 26 610 |

Noch: 5. Bodenfläche nach Art der Nutzung am 31. Dezember 2008 nach Gemeinden (in ha)

| Schlüssel- nummer | Kreisfreie Stadt Landkreis Gemeinde | Boden- fläche insgesamt | Gebäude- und Freifläche | | | Betriebsfläche | |
|--|---|-------------------------------|-------------------------|----------|-----------------------|----------------|----------------------------|
| | | | zu- sammen | darunter | | zu- sammen | darunter Abbau- land |
| | | | | Wohnen | Gewerbe, Industrie | | |
| Meißen | | | | | | | |
| 14 6 27 010 | Coswig, Stadt | 2 585 | 522 | 145 | 132 | 31 | 27 |
| 14 6 27 020 | Diera-Zehren | 4 320 | 170 | 38 | 21 | 39 | 33 |
| 14 6 27 030 | Ebersbach | 8 419 | 252 | 59 | 36 | 34 | 27 |
| 14 6 27 040 | Glaubitz | 1 397 | 100 | 21 | 37 | 15 | 15 |
| 14 6 27 050 | Gröditz, Stadt | 843 | 231 | 43 | 78 | 20 | - |
| 14 6 27 060 | Großenhain, Stadt | 4 397 | 517 | 122 | 124 | 21 | 0 |
| 14 6 27 070 | Hirschstein | 3 446 | 107 | 20 | 11 | 6 | 5 |
| 14 6 27 080 | Käbschütztal | 5 045 | 164 | 44 | 15 | 21 | 19 |
| 14 6 27 090 | Ketzerbachtal | 4 538 | 188 | 33 | 49 | 29 | 28 |
| 14 6 27 100 | Klipphausen | 6 165 | 307 | 75 | 70 | 22 | 18 |
| 14 6 27 110 | Lampertswalde | 2 906 | 147 | 22 | 54 | 13 | 1 |
| 14 6 27 120 | Leuben-Schleinitz | 2 671 | 79 | 23 | 6 | 10 | 9 |
| 14 6 27 130 | Lommatzsch, Stadt | 6 647 | 237 | 59 | 46 | 18 | 14 |
| 14 6 27 140 | Meißen, Stadt | 3 090 | 643 | 102 | 67 | 27 | 19 |
| 14 6 27 150 | Moritzburg | 4 637 | 258 | 74 | 25 | 1 | - |
| 14 6 27 160 | Nauwalde | 2 035 | 48 | 8 | - | 0 | 0 |
| 14 6 27 170 | Niederau | 3 521 | 168 | 40 | 21 | 39 | 11 |
| 14 6 27 180 | Nossen, Stadt | 5 052 | 302 | 80 | 59 | 6 | 5 |
| 14 6 27 190 | Nünchritz | 3 124 | 215 | 42 | 62 | 3 | 2 |
| 14 6 27 200 | Priestewitz | 6 120 | 182 | 42 | 27 | 15 | 3 |
| 14 6 27 210 | Radebeul, Stadt | 2 606 | 812 | 211 | 93 | 3 | - |
| 14 6 27 220 | Radeburg, Stadt | 5 400 | 331 | 76 | 62 | 28 | 19 |
| 14 6 27 230 | Riesa, Stadt | 5 884 | 791 | 209 | 155 | 29 | 18 |
| 14 6 27 240 | Röderaue | 2 896 | 96 | 27 | 4 | 8 | 6 |
| 14 6 27 250 | Schönfeld | 3 914 | 94 | 14 | 10 | 2 | 2 |
| 14 6 27 260 | Stauchitz | 3 243 | 142 | 41 | 17 | 14 | 2 |
| 14 6 27 270 | Strehla, Stadt | 3 007 | 167 | 50 | 42 | 6 | 6 |
| 14 6 27 280 | Tauscha | 2 388 | 68 | 16 | 9 | 1 | 1 |
| 14 6 27 290 | Thiendorf | 5 050 | 178 | 35 | 19 | 15 | 15 |
| 14 6 27 300 | Triebischtal | 4 991 | 210 | 61 | 11 | 19 | 19 |
| 14 6 27 310 | Weinböhla | 1 901 | 245 | 87 | 14 | 1 | - |
| 14 6 27 320 | Weißig a. Raschütz | 3 446 | 58 | 11 | 5 | 14 | 13 |
| 14 6 27 330 | Wildenhain | 3 345 | 78 | 19 | 4 | 2 | 2 |
| 14 6 27 340 | Wülknitz | 2 777 | 154 | 22 | 17 | 7 | 5 |
| 14 6 27 350 | Zabeltitz | 5 281 | 133 | 33 | 4 | 17 | 12 |
| 14 6 27 360 | Zeithain | 8 150 | 319 | 63 | 122 | 198 | 173 |
| Sächsische Schweiz- Osterzgebirge | | | | | | | |
| 14 6 28 010 | Altenberg, Stadt | 8 974 | 281 | 69 | 30 | 130 | 54 |
| 14 6 28 020 | Bad Gottleuba-Berggießhübel, St. | 8 875 | 256 | 42 | 21 | 5 | 1 |
| 14 6 28 030 | Bad Schandau, Stadt | 3 584 | 74 | 13 | 2 | 9 | 9 |
| 14 6 28 040 | Bahretal | 3 648 | 111 | 30 | 2 | 56 | 55 |
| 14 6 28 050 | Bannewitz | 2 582 | 285 | 104 | 18 | 13 | - |
| 14 6 28 060 | Dippoldiswalde, Stadt | 6 337 | 382 | 108 | 42 | 14 | 13 |
| 14 6 28 070 | Dohma | 1 956 | 76 | 15 | 2 | 50 | 49 |
| 14 6 28 080 | Dohna, Stadt | 2 857 | 190 | 57 | 28 | 18 | 6 |
| 14 6 28 090 | Dorfhain | 627 | 38 | 14 | 2 | 0 | - |
| 14 6 28 100 | Dürrröhrsdorf-Dittersbach | 4 352 | 196 | 36 | 20 | 17 | 16 |
| 14 6 28 110 | Freital, Stadt | 4 053 | 854 | 204 | 69 | 52 | 9 |
| 14 6 28 120 | Geising, Stadt | 5 607 | 139 | 31 | 8 | 1 | 0 |

| Davon | | | | | | | | Siedlungs- und Verkehrs- fläche | Schlüssel- nummer |
|-----------------|-----------------------------|----------------|-----------------------------------|---------------------------------|-----------------|-------------------|-------------------------------|--|----------------------|
| Erholungsfläche | | Verkehrsfläche | | Landwirt- schafts- fläche | Wald- fläche | Wasser- fläche | Flächen anderer Nutzung | | |
| zu- sammen | darunter Grün- anlage | zu- sammen | darunter Straße, Weg, Platz | | | | | | |
| 60 | 29 | 160 | 122 | 986 | 706 | 85 | 36 | 750 | 14 6 27 010 |
| 15 | 7 | 124 | 124 | 3 378 | 390 | 147 | 56 | 317 | 14 6 27 020 |
| 18 | 5 | 177 | 177 | 6 350 | 1 327 | 181 | 79 | 456 | 14 6 27 030 |
| 12 | 5 | 54 | 52 | 1 037 | 150 | 9 | 20 | 167 | 14 6 27 040 |
| 22 | 10 | 60 | 46 | 437 | 38 | 21 | 14 | 335 | 14 6 27 050 |
| 83 | 56 | 253 | 171 | 3 284 | 64 | 52 | 124 | 879 | 14 6 27 060 |
| 7 | 1 | 98 | 90 | 3 102 | 56 | 46 | 24 | 215 | 14 6 27 070 |
| 11 | 5 | 133 | 123 | 4 518 | 148 | 20 | 30 | 310 | 14 6 27 080 |
| 9 | 4 | 164 | 135 | 4 017 | 102 | 20 | 8 | 364 | 14 6 27 090 |
| 25 | 12 | 185 | 182 | 4 880 | 606 | 100 | 41 | 522 | 14 6 27 100 |
| 8 | 2 | 94 | 75 | 2 326 | 279 | 10 | 30 | 261 | 14 6 27 110 |
| 2 | 1 | 97 | 68 | 2 309 | 139 | 16 | 21 | 179 | 14 6 27 120 |
| 24 | 13 | 168 | 146 | 6 019 | 100 | 37 | 44 | 435 | 14 6 27 130 |
| 98 | 50 | 237 | 198 | 1 635 | 270 | 115 | 66 | 999 | 14 6 27 140 |
| 85 | 24 | 157 | 149 | 1 761 | 1 895 | 402 | 80 | 501 | 14 6 27 150 |
| 1 | 0 | 50 | 50 | 1 643 | 239 | 49 | 5 | 99 | 14 6 27 160 |
| 22 | 8 | 146 | 105 | 2 615 | 478 | 36 | 18 | 365 | 14 6 27 170 |
| 32 | 23 | 305 | 244 | 3 337 | 999 | 45 | 26 | 642 | 14 6 27 180 |
| 21 | 14 | 129 | 111 | 2 368 | 215 | 130 | 42 | 368 | 14 6 27 190 |
| 10 | 4 | 201 | 151 | 5 387 | 247 | 52 | 26 | 406 | 14 6 27 200 |
| 87 | 44 | 260 | 192 | 987 | 371 | 47 | 39 | 1 172 | 14 6 27 210 |
| 70 | 40 | 212 | 202 | 3 467 | 1 134 | 106 | 53 | 626 | 14 6 27 220 |
| 107 | 48 | 456 | 261 | 4 200 | 95 | 145 | 60 | 1 375 | 14 6 27 230 |
| 17 | 9 | 104 | 91 | 1 828 | 620 | 191 | 32 | 221 | 14 6 27 240 |
| 11 | 4 | 155 | 140 | 1 958 | 1 514 | 158 | 22 | 261 | 14 6 27 250 |
| 13 | 7 | 110 | 89 | 2 799 | 96 | 54 | 15 | 279 | 14 6 27 260 |
| 22 | 12 | 103 | 97 | 2 490 | 53 | 121 | 45 | 294 | 14 6 27 270 |
| 23 | 18 | 65 | 65 | 1 276 | 598 | 333 | 25 | 157 | 14 6 27 280 |
| 11 | 4 | 131 | 131 | 2 884 | 1 701 | 98 | 30 | 322 | 14 6 27 290 |
| 22 | 12 | 184 | 155 | 4 075 | 420 | 26 | 35 | 418 | 14 6 27 300 |
| 34 | 27 | 115 | 91 | 761 | 723 | 10 | 12 | 398 | 14 6 27 310 |
| 2 | 1 | 93 | 93 | 2 199 | 1 061 | 11 | 8 | 154 | 14 6 27 320 |
| 7 | 1 | 76 | 68 | 2 972 | 155 | 28 | 28 | 162 | 14 6 27 330 |
| 8 | 1 | 121 | 73 | 2 180 | 199 | 103 | 5 | 286 | 14 6 27 340 |
| 18 | 13 | 143 | 130 | 3 908 | 948 | 44 | 71 | 300 | 14 6 27 350 |
| 48 | 23 | 319 | 246 | 5 054 | 1 076 | 132 | 1 005 | 717 | 14 6 27 360 |
| | | | | | | | | | |
| 81 | 10 | 278 | 256 | 1 652 | 6 267 | 116 | 169 | 719 | 14 6 28 010 |
| 49 | 26 | 257 | 254 | 4 101 | 3 991 | 111 | 105 | 569 | 14 6 28 020 |
| 13 | 3 | 114 | 79 | 236 | 2 999 | 114 | 25 | 202 | 14 6 28 030 |
| 7 | 5 | 84 | 83 | 2 624 | 704 | 19 | 43 | 205 | 14 6 28 040 |
| 46 | 14 | 132 | 132 | 1 967 | 105 | 9 | 24 | 479 | 14 6 28 050 |
| 47 | 16 | 203 | 188 | 4 439 | 1 109 | 119 | 22 | 636 | 14 6 28 060 |
| 26 | 24 | 60 | 51 | 1 301 | 376 | 4 | 61 | 165 | 14 6 28 070 |
| 21 | 13 | 173 | 161 | 2 093 | 307 | 23 | 31 | 399 | 14 6 28 080 |
| 3 | 0 | 24 | 15 | 464 | 90 | 4 | 2 | 66 | 14 6 28 090 |
| 17 | 10 | 142 | 107 | 3 269 | 670 | 22 | 19 | 357 | 14 6 28 100 |
| 83 | 54 | 279 | 222 | 1 860 | 829 | 32 | 65 | 1 271 | 14 6 28 110 |
| 14 | 2 | 141 | 130 | 3 648 | 1 552 | 29 | 84 | 295 | 14 6 28 120 |

Noch: 5. Bodenfläche nach Art der Nutzung am 31. Dezember 2008 nach Gemeinden (in ha)

| Schlüssel- nummer | Kreisfreie Stadt Landkreis Gemeinde | Boden- fläche insgesamt | Gebäude- und Freifläche | | | Betriebsfläche | |
|--|---|-------------------------------|-------------------------|----------|-----------------------|----------------|----------------------------|
| | | | zu- sammen | darunter | | zu- sammen | darunter Abbau- land |
| | | | | Wohnen | Gewerbe, Industrie | | |
| noch: Sächsische Schweiz- Osterzgebirge | | | | | | | |
| 14 6 28 130 | Glashütte, Stadt | 9 556 | 278 | 90 | 15 | 13 | 5 |
| 14 6 28 140 | Gohrisch | 3 478 | 78 | 24 | 3 | 1 | 0 |
| 14 6 28 150 | Hartmannsdorf-Reichenau | 2 831 | 70 | 17 | 16 | 4 | 3 |
| 14 6 28 160 | Heidenau, Stadt | 1 107 | 325 | 55 | 70 | 4 | 2 |
| 14 6 28 170 | Hermisdorf/Erzgeb. | 2 014 | 53 | 11 | 2 | 5 | 3 |
| 14 6 28 180 | Höckendorf | 3 665 | 120 | 37 | 13 | 1 | 0 |
| 14 6 28 190 | Hohnstein, Stadt | 6 462 | 158 | 30 | 9 | 5 | 4 |
| 14 6 28 200 | Kirnitzschtal | 4 418 | 88 | 17 | 2 | 2 | 2 |
| 14 6 28 210 | Königstein/Sächs. Schw., Stadt | 2 693 | 180 | 16 | 54 | 33 | 0 |
| 14 6 28 220 | Kreischa | 2 897 | 154 | 50 | 1 | 2 | 1 |
| 14 6 28 230 | Liebstadt, Stadt | 3 741 | 60 | 10 | 1 | 1 | - |
| 14 6 28 240 | Lohmen | 2 580 | 85 | 20 | 3 | 25 | 25 |
| 14 6 28 250 | Müglitztal | 2 100 | 88 | 17 | 14 | 0 | 0 |
| 14 6 28 260 | Neustadt i. Sa., Stadt | 8 305 | 454 | 106 | 79 | 70 | 61 |
| 14 6 28 270 | Pirna, Stadt | 5 302 | 843 | 198 | 73 | 70 | 55 |
| 14 6 28 280 | Porschdorf | 1 096 | 46 | 6 | 4 | 11 | 2 |
| 14 6 28 290 | Pretzschendorf | 4 991 | 190 | 36 | 15 | 2 | 1 |
| 14 6 28 300 | Rabenau, Stadt | 3 072 | 133 | 37 | 8 | 5 | 4 |
| 14 6 28 310 | Rathen, Kurort | 358 | 17 | 5 | - | 0 | - |
| 14 6 28 320 | Rathmannsdorf | 437 | 27 | 5 | 0 | 0 | 0 |
| 14 6 28 330 | Reinhardtsdorf-Schöna | 3 175 | 67 | 11 | 0 | 6 | 6 |
| 14 6 28 340 | Rosenthal-Bielatal | 4 645 | 80 | 12 | 4 | 4 | 4 |
| 14 6 28 350 | Schmiedeberg | 4 076 | 173 | 50 | 19 | 7 | 1 |
| 14 6 28 360 | Sebnitz, Stadt | 4 392 | 199 | 33 | 13 | 5 | 2 |
| 14 6 28 370 | Stadt Wehlen, Stadt | 1 081 | 53 | 9 | 1 | 9 | 8 |
| 14 6 28 380 | Stolpen, Stadt | 6 086 | 244 | 61 | 22 | 12 | 4 |
| 14 6 28 390 | Struppen | 2 069 | 117 | 23 | 5 | 28 | 28 |
| 14 6 28 400 | Tharandt, Stadt | 7 121 | 160 | 46 | 11 | 4 | 4 |
| 14 6 28 410 | Wilsdruff, Stadt | 8 169 | 639 | 151 | 144 | 39 | 35 |
| 14 6 | Direktionsbezirk Dresden | 793 110 | 50 040 | 12 189 | 6 588 | 16 983 | 15 453 |
| 14 7 13 000 | Leipzig, Stadt | 29 736 | 8 393 | 2 062 | 1 253 | 433 | 239 |
| Leipzig | | | | | | | |
| 14 7 29 010 | Bad Lausick, Stadt | 6 979 | 385 | 93 | 17 | 12 | 5 |
| 14 7 29 020 | Belgershain | 2 277 | 112 | 59 | 13 | 1 | - |
| 14 7 29 030 | Bennewitz | 4 665 | 245 | 66 | 21 | 23 | 21 |
| 14 7 29 040 | Böhlen, Stadt | 2 455 | 236 | 62 | 98 | 392 | 261 |
| 14 7 29 050 | Borna, Stadt | 6 236 | 720 | 168 | 187 | 746 | 740 |
| 14 7 29 060 | Borsdorf | 1 557 | 231 | 73 | 51 | 0 | - |
| 14 7 29 070 | Brandis, Stadt | 3 481 | 348 | 77 | 43 | 126 | 117 |
| 14 7 29 080 | Colditz, Stadt | 3 364 | 164 | 30 | 14 | 7 | 0 |
| 14 7 29 090 | Deutzen | 662 | 70 | 12 | 24 | 0 | - |
| 14 7 29 100 | Elstertrebnitz | 1 166 | 49 | 12 | 3 | 375 | 375 |
| 14 7 29 110 | Espenhain | 2 816 | 337 | 27 | 230 | 87 | 36 |
| 14 7 29 120 | Eulatal | 4 732 | 177 | 44 | 9 | 19 | 0 |
| 14 7 29 130 | Falkenhain | 7 325 | 208 | 83 | 22 | 72 | 72 |
| 14 7 29 140 | Frohburg, Stadt | 6 074 | 271 | 55 | 18 | 219 | 219 |

| Davon | | | | | | | | Siedlungs- und Verkehrs- fläche | Schlüssel- nummer |
|-----------------|-----------------------------|----------------|-----------------------------------|---------------------------------|-----------------|-------------------|-------------------------------|--|----------------------|
| Erholungsfläche | | Verkehrsfläche | | Landwirt- schafts- fläche | Wald- fläche | Wasser- fläche | Flächen anderer Nutzung | | |
| zu- sammen | darunter Grün- anlage | zu- sammen | darunter Straße, Weg, Platz | | | | | | |
| 30 | 14 | 270 | 249 | 5 693 | 3 120 | 33 | 120 | 588 | 14 6 28 130 |
| 19 | 4 | 72 | 72 | 982 | 2 313 | 6 | 6 | 172 | 14 6 28 140 |
| 4 | 1 | 72 | 72 | 1 823 | 762 | 84 | 11 | 148 | 14 6 28 150 |
| 39 | 11 | 126 | 89 | 515 | 55 | 28 | 15 | 495 | 14 6 28 160 |
| 5 | 1 | 57 | 56 | 1 253 | 621 | 8 | 13 | 117 | 14 6 28 170 |
| 6 | 2 | 74 | 73 | 2 542 | 857 | 60 | 4 | 202 | 14 6 28 180 |
| 14 | 7 | 176 | 161 | 3 627 | 2 436 | 25 | 22 | 351 | 14 6 28 190 |
| 6 | 1 | 120 | 115 | 1 607 | 2 470 | 12 | 112 | 216 | 14 6 28 200 |
| 11 | 3 | 108 | 84 | 583 | 1 663 | 97 | 19 | 334 | 14 6 28 210 |
| 32 | 22 | 85 | 85 | 2 134 | 465 | 12 | 13 | 273 | 14 6 28 220 |
| 4 | 2 | 84 | 81 | 2 473 | 1 052 | 18 | 49 | 149 | 14 6 28 230 |
| 6 | 2 | 81 | 62 | 1 089 | 1 233 | 11 | 51 | 173 | 14 6 28 240 |
| 9 | 2 | 69 | 60 | 1 483 | 416 | 12 | 23 | 166 | 14 6 28 250 |
| 47 | 26 | 315 | 251 | 4 450 | 2 889 | 46 | 34 | 827 | 14 6 28 260 |
| 156 | 84 | 409 | 293 | 2 471 | 995 | 231 | 127 | 1 432 | 14 6 28 270 |
| 4 | 2 | 29 | 25 | 517 | 449 | 30 | 10 | 88 | 14 6 28 280 |
| 8 | 2 | 137 | 112 | 4 035 | 508 | 90 | 21 | 338 | 14 6 28 290 |
| 15 | 6 | 89 | 82 | 1 453 | 1 349 | 18 | 11 | 240 | 14 6 28 300 |
| 2 | 2 | 21 | 9 | 108 | 150 | 54 | 5 | 41 | 14 6 28 310 |
| 2 | 1 | 18 | 12 | 276 | 104 | 6 | 3 | 47 | 14 6 28 320 |
| 6 | 3 | 73 | 59 | 889 | 2 081 | 32 | 19 | 147 | 14 6 28 330 |
| 14 | 5 | 106 | 106 | 1 035 | 3 388 | 11 | 8 | 201 | 14 6 28 340 |
| 21 | 5 | 126 | 116 | 2 412 | 1 212 | 78 | 47 | 328 | 14 6 28 350 |
| 29 | 10 | 171 | 138 | 1 498 | 2 457 | 15 | 19 | 404 | 14 6 28 360 |
| 5 | 2 | 33 | 23 | 757 | 139 | 57 | 27 | 93 | 14 6 28 370 |
| 21 | 10 | 175 | 149 | 4 826 | 734 | 46 | 29 | 450 | 14 6 28 380 |
| 12 | 5 | 65 | 65 | 1 438 | 404 | 1 | 3 | 195 | 14 6 28 390 |
| 33 | 9 | 211 | 189 | 1 336 | 5 337 | 19 | 21 | 407 | 14 6 28 400 |
| 68 | 38 | 264 | 263 | 6 649 | 422 | 32 | 55 | 980 | 14 6 28 410 |
| 6 619 | 3 583 | 31 406 | 25 822 | 410 501 | 243 223 | 20 352 | 13 986 | 90 248 | 14 6 |
| 2 434 | 1 607 | 3 505 | 2 766 | 11 298 | 1 938 | 849 | 887 | 14 706 | 14 7 13 000 |
| 37 | 14 | 207 | 180 | 4 747 | 1 430 | 73 | 89 | 638 | 14 7 29 010 |
| 17 | 12 | 91 | 76 | 1 740 | 272 | 25 | 19 | 222 | 14 7 29 020 |
| 43 | 40 | 140 | 129 | 2 652 | 1 292 | 160 | 111 | 431 | 14 7 29 030 |
| 65 | 52 | 161 | 90 | 700 | 318 | 167 | 416 | 596 | 14 7 29 040 |
| 74 | 21 | 315 | 268 | 2 479 | 649 | 735 | 518 | 1 122 | 14 7 29 050 |
| 44 | 11 | 99 | 83 | 1 138 | 19 | 12 | 14 | 374 | 14 7 29 060 |
| 55 | 43 | 163 | 140 | 1 830 | 605 | 71 | 282 | 579 | 14 7 29 070 |
| 19 | 2 | 130 | 108 | 1 064 | 1 904 | 40 | 36 | 321 | 14 7 29 080 |
| 19 | 10 | 27 | 20 | 167 | 167 | 191 | 22 | 118 | 14 7 29 090 |
| 2 | 0 | 36 | 27 | 612 | 73 | 14 | 6 | 87 | 14 7 29 100 |
| 14 | 4 | 89 | 83 | 1 798 | 267 | 64 | 160 | 493 | 14 7 29 110 |
| 11 | 4 | 127 | 105 | 3 654 | 686 | 29 | 29 | 335 | 14 7 29 120 |
| 45 | 28 | 197 | 187 | 4 896 | 1 773 | 70 | 63 | 455 | 14 7 29 130 |
| 32 | 3 | 193 | 164 | 4 219 | 935 | 151 | 55 | 499 | 14 7 29 140 |

Noch: 5. Bodenfläche nach Art der Nutzung am 31. Dezember 2008 nach Gemeinden (in ha)

| Schlüssel- nummer | Kreisfreie Stadt Landkreis Gemeinde | Boden- fläche insgesamt | Gebäude- und Freifläche | | | Betriebsfläche | |
|----------------------|---|-------------------------------|-------------------------|----------|-----------------------|----------------|----------------------------|
| | | | zu- sammen | darunter | | zu- sammen | darunter Abbau- land |
| | | | | Wohnen | Gewerbe, Industrie | | |
| noch: Leipzig | | | | | | | |
| 14 7 29 150 | Geithain, Stadt | 3 018 | 174 | 47 | 13 | 2 | 2 |
| 14 7 29 160 | Grimma, Stadt | 7 615 | 603 | 113 | 60 | 92 | 73 |
| 14 7 29 170 | Groitzsch, Stadt | 7 007 | 289 | 59 | 40 | 2 199 | 2 180 |
| 14 7 29 180 | Großbothen | 3 391 | 188 | 55 | 31 | 99 | 93 |
| 14 7 29 190 | Großpösna | 4 141 | 230 | 76 | 24 | 1 567 | 1 564 |
| 14 7 29 200 | Hohburg | 3 756 | 158 | 52 | 31 | 96 | 94 |
| 14 7 29 210 | Kitzen | 2 694 | 100 | 37 | 4 | 144 | 143 |
| 14 7 29 220 | Kitzscher, Stadt | 2 899 | 202 | 67 | 68 | 75 | 75 |
| 14 7 29 230 | Kohren-Sahlis, Stadt | 3 672 | 137 | 44 | 17 | 5 | 5 |
| 14 7 29 250 | Machern | 3 890 | 270 | 72 | 46 | 29 | 29 |
| 14 7 29 260 | Markkleeberg, Stadt | 3 135 | 526 | 139 | 37 | 902 | 901 |
| 14 7 29 270 | Markranstädt, Stadt | 5 827 | 577 | 227 | 136 | 23 | 5 |
| 14 7 29 280 | Mutzschen, Stadt | 2 939 | 151 | 34 | 24 | 11 | 11 |
| 14 7 29 290 | Narsdorf | 2 449 | 96 | 23 | 26 | 68 | 67 |
| 14 7 29 300 | Naunhof, Stadt | 3 949 | 291 | 76 | 59 | 45 | 44 |
| 14 7 29 310 | Nerchau, Stadt | 3 994 | 177 | 32 | 17 | 6 | 6 |
| 14 7 29 320 | Neukieritzsch | 5 033 | 579 | 38 | 402 | 1 447 | 1 403 |
| 14 7 29 330 | Otterwisch | 2 274 | 71 | 35 | 4 | 35 | 32 |
| 14 7 29 340 | Parthenstein | 3 496 | 168 | 57 | 34 | 163 | 156 |
| 14 7 29 350 | Pegau, Stadt | 2 167 | 170 | 28 | 11 | 198 | 198 |
| 14 7 29 360 | Regis-Breitingen, Stadt | 2 635 | 207 | 32 | 25 | 405 | 404 |
| 14 7 29 370 | Rötha, Stadt | 1 788 | 101 | 29 | 4 | 159 | 152 |
| 14 7 29 380 | Thallwitz | 5 303 | 219 | 31 | 19 | 76 | 71 |
| 14 7 29 390 | Thümlitzwalde | 5 588 | 204 | 48 | 20 | 12 | 12 |
| 14 7 29 400 | Trebsen/Mulde, Stadt | 3 503 | 169 | 30 | 46 | 88 | 82 |
| 14 7 29 410 | Wurzen, Stadt | 6 879 | 547 | 67 | 47 | 16 | 13 |
| 14 7 29 420 | Zschadraß | 3 254 | 145 | 50 | 7 | 6 | 4 |
| 14 7 29 430 | Zwenkau, Stadt | 4 622 | 425 | 69 | 104 | 857 | 853 |
| Nordsachsen | | | | | | | |
| 14 7 30 010 | Arzberg | 5 822 | 170 | 39 | 3 | 8 | 7 |
| 14 7 30 020 | Bad Dübener, Stadt | 4 545 | 335 | 95 | 24 | 11 | 7 |
| 14 7 30 030 | Beilrode | 3 618 | 93 | 22 | 11 | 4 | 4 |
| 14 7 30 040 | Belgern, Stadt | 8 370 | 258 | 120 | 27 | 23 | 14 |
| 14 7 30 050 | Cavertitz | 6 891 | 148 | 32 | 11 | 14 | 12 |
| 14 7 30 060 | Dahlen, Stadt | 7 168 | 240 | 35 | 20 | 3 | 2 |
| 14 7 30 070 | Delitzsch, Stadt | 8 357 | 796 | 235 | 148 | 441 | 366 |
| 14 7 30 080 | Doberschütz | 7 983 | 270 | 98 | 16 | 94 | 91 |
| 14 7 30 090 | Dommitzsch, Stadt | 3 020 | 137 | 53 | 11 | 20 | 18 |
| 14 7 30 100 | Dreiheide | 3 352 | 107 | 39 | 8 | 11 | 10 |
| 14 7 30 110 | Eilenburg, Stadt | 4 683 | 627 | 129 | 179 | 11 | 3 |
| 14 7 30 120 | Elsnig | 3 676 | 104 | 22 | 5 | 16 | 10 |
| 14 7 30 130 | Großtreben-Zwethau | 5 652 | 155 | 28 | 30 | 18 | 14 |
| 14 7 30 140 | Jesewitz | 5 229 | 169 | 62 | 22 | 13 | 6 |
| 14 7 30 150 | Krostitz | 4 306 | 243 | 78 | 49 | 9 | 2 |
| 14 7 30 160 | Laußig | 10 009 | 274 | 106 | 29 | 61 | 60 |
| 14 7 30 170 | Liebschützberg | 6 842 | 192 | 42 | 34 | 13 | 12 |
| 14 7 30 180 | Löbnitz | 3 720 | 146 | 52 | 35 | 1 062 | 1 060 |
| 14 7 30 190 | Mockrehna | 11 525 | 308 | 70 | 27 | 8 | 4 |
| 14 7 30 200 | Mügeln, Stadt | 2 306 | 138 | 23 | 26 | 13 | 11 |
| 14 7 30 210 | Naundorf | 3 689 | 129 | 34 | 1 | 17 | 15 |

| Davon | | | | | | | | Siedlungs- und Verkehrs- fläche | Schlüssel- nummer |
|-----------------|-----------------------------|----------------|-----------------------------------|---------------------------------|-----------------|-------------------|-------------------------------|--|----------------------|
| Erholungsfläche | | Verkehrsfläche | | Landwirt- schafts- fläche | Wald- fläche | Wasser- fläche | Flächen anderer Nutzung | | |
| zu- sammen | darunter Grün- anlage | zu- sammen | darunter Straße, Weg, Platz | | | | | | |
| 22 | 14 | 112 | 82 | 2 584 | 90 | 21 | 14 | 311 | 14 7 29 150 |
| 56 | 34 | 315 | 294 | 4 937 | 1 189 | 119 | 304 | 999 | 14 7 29 160 |
| 19 | 6 | 212 | 180 | 3 901 | 277 | 55 | 54 | 543 | 14 7 29 170 |
| 57 | 40 | 153 | 105 | 2 418 | 313 | 111 | 52 | 405 | 14 7 29 180 |
| 26 | 23 | 112 | 105 | 1 780 | 397 | 20 | 9 | 373 | 14 7 29 190 |
| 52 | 36 | 119 | 96 | 2 833 | 438 | 30 | 31 | 332 | 14 7 29 200 |
| 7 | 3 | 96 | 86 | 2 196 | 28 | 25 | 99 | 205 | 14 7 29 210 |
| 30 | 18 | 88 | 88 | 2 112 | 242 | 16 | 134 | 323 | 14 7 29 220 |
| 9 | 6 | 103 | 100 | 2 833 | 500 | 65 | 21 | 250 | 14 7 29 230 |
| 57 | 43 | 158 | 132 | 2 630 | 604 | 113 | 30 | 486 | 14 7 29 250 |
| 73 | 56 | 221 | 183 | 797 | 422 | 82 | 113 | 828 | 14 7 29 260 |
| 155 | 114 | 271 | 241 | 4 507 | 186 | 63 | 45 | 1 029 | 14 7 29 270 |
| 20 | 15 | 107 | 107 | 2 400 | 68 | 149 | 33 | 279 | 14 7 29 280 |
| 7 | 4 | 69 | 54 | 2 046 | 125 | 24 | 14 | 174 | 14 7 29 290 |
| 65 | 34 | 174 | 154 | 2 134 | 1 121 | 97 | 22 | 533 | 14 7 29 300 |
| 19 | 15 | 132 | 126 | 3 315 | 224 | 80 | 42 | 330 | 14 7 29 310 |
| 35 | 16 | 179 | 127 | 1 895 | 426 | 222 | 251 | 841 | 14 7 29 320 |
| 14 | 10 | 68 | 58 | 1 626 | 432 | 12 | 15 | 157 | 14 7 29 330 |
| 31 | 25 | 120 | 107 | 2 445 | 492 | 44 | 32 | 327 | 14 7 29 340 |
| 16 | 5 | 90 | 72 | 1 502 | 85 | 72 | 34 | 279 | 14 7 29 350 |
| 303 | 244 | 87 | 71 | 811 | 497 | 206 | 120 | 600 | 14 7 29 360 |
| 12 | 6 | 74 | 63 | 973 | 134 | 114 | 220 | 196 | 14 7 29 370 |
| 22 | 8 | 161 | 138 | 4 215 | 443 | 63 | 105 | 408 | 14 7 29 380 |
| 21 | 13 | 161 | 161 | 3 638 | 1 507 | 21 | 24 | 389 | 14 7 29 390 |
| 17 | 4 | 120 | 90 | 2 203 | 533 | 64 | 310 | 315 | 14 7 29 400 |
| 37 | 18 | 303 | 229 | 5 234 | 438 | 171 | 133 | 900 | 14 7 29 410 |
| 32 | 27 | 105 | 94 | 2 696 | 209 | 34 | 27 | 285 | 14 7 29 420 |
| 31 | 13 | 200 | 176 | 2 140 | 407 | 130 | 432 | 660 | 14 7 29 430 |
| | | | | | | | | | |
| 13 | 3 | 133 | 133 | 4 708 | 600 | 112 | 78 | 319 | 14 7 30 010 |
| 46 | 34 | 178 | 173 | 2 504 | 1 251 | 108 | 113 | 566 | 14 7 30 020 |
| 8 | 4 | 119 | 100 | 1 796 | 1 568 | 16 | 14 | 222 | 14 7 30 030 |
| 11 | 4 | 253 | 241 | 5 376 | 2 213 | 145 | 91 | 537 | 14 7 30 040 |
| 25 | 16 | 152 | 152 | 4 714 | 1 719 | 76 | 43 | 328 | 14 7 30 050 |
| 30 | 19 | 193 | 175 | 4 259 | 2 350 | 67 | 26 | 465 | 14 7 30 060 |
| 93 | 52 | 383 | 318 | 5 035 | 864 | 92 | 652 | 1 362 | 14 7 30 070 |
| 114 | 4 | 224 | 194 | 4 817 | 2 256 | 61 | 145 | 613 | 14 7 30 080 |
| 7 | 1 | 119 | 96 | 2 105 | 429 | 91 | 111 | 269 | 14 7 30 090 |
| 3 | 1 | 88 | 88 | 2 428 | 485 | 38 | 193 | 201 | 14 7 30 100 |
| 88 | 35 | 322 | 253 | 3 116 | 195 | 168 | 157 | 1 053 | 14 7 30 110 |
| 42 | 1 | 113 | 98 | 2 869 | 282 | 145 | 106 | 267 | 14 7 30 120 |
| 10 | 3 | 134 | 129 | 3 976 | 1 085 | 186 | 89 | 305 | 14 7 30 130 |
| 10 | 3 | 163 | 142 | 4 584 | 176 | 63 | 50 | 351 | 14 7 30 140 |
| 13 | 8 | 146 | 137 | 3 833 | 18 | 26 | 18 | 410 | 14 7 30 150 |
| 17 | 5 | 285 | 263 | 4 491 | 4 565 | 98 | 220 | 578 | 14 7 30 160 |
| 9 | 2 | 180 | 167 | 6 099 | 282 | 29 | 37 | 385 | 14 7 30 170 |
| 21 | 8 | 151 | 85 | 1 810 | 341 | 108 | 80 | 321 | 14 7 30 180 |
| 29 | 8 | 304 | 275 | 6 802 | 3 747 | 68 | 259 | 650 | 14 7 30 190 |
| 13 | 5 | 77 | 68 | 1 995 | 34 | 14 | 22 | 234 | 14 7 30 200 |
| 13 | 9 | 97 | 94 | 3 322 | 87 | 17 | 7 | 243 | 14 7 30 210 |

Noch: 5. Bodenfläche nach Art der Nutzung am 31. Dezember 2008 nach Gemeinden (in ha)

| Schlüssel- nummer | Kreisfreie Stadt Landkreis Gemeinde | Boden- fläche insgesamt | Gebäude- und Freifläche | | | Betriebsfläche | |
|----------------------|---|-------------------------------|-------------------------|---------------|-----------------------|----------------|----------------------------|
| | | | zu- sammen | darunter | | zu- sammen | darunter Abbau- land |
| | | | | Wohnen | Gewerbe, Industrie | | |
| | noch: Nordsachsen | | | | | | |
| 14 7 30 220 | Neukyhna | 4 027 | 225 | 66 | 22 | 167 | 140 |
| 14 7 30 230 | Oschatz, Stadt | 5 531 | 558 | 116 | 141 | 16 | 4 |
| 14 7 30 240 | Pflückuff | 4 825 | 131 | 35 | 22 | 5 | 2 |
| 14 7 30 250 | Rackwitz | 3 948 | 301 | 102 | 76 | 736 | 666 |
| 14 7 30 260 | Schildau, Gneisenaustadt, Stadt | 7 461 | 157 | 102 | 11 | 20 | 18 |
| 14 7 30 270 | Schkeuditz, Stadt | 8 091 | 960 | 232 | 170 | 534 | 518 |
| 14 7 30 280 | Schönwölkau | 4 915 | 162 | 56 | 9 | 32 | 32 |
| 14 7 30 290 | Sornzig-Ablaß | 3 189 | 144 | 39 | 21 | 116 | 105 |
| 14 7 30 300 | Taucha, Stadt | 3 313 | 451 | 141 | 59 | 60 | 50 |
| 14 7 30 310 | Torgau, Stadt | 4 209 | 552 | 131 | 153 | 37 | 4 |
| 14 7 30 320 | Trossin | 7 959 | 133 | 53 | 8 | 2 | 2 |
| 14 7 30 330 | Wermsdorf | 10 441 | 257 | 51 | 28 | 87 | 72 |
| 14 7 30 340 | Wiedemar | 3 440 | 195 | 59 | 47 | 5 | 5 |
| 14 7 30 350 | Zinna | 1 220 | 114 | 23 | 18 | 4 | 3 |
| 14 7 30 360 | Zschepplin | 6 799 | 155 | 39 | 6 | 11 | 9 |
| 14 7 30 370 | Zwochau | 1 884 | 68 | 19 | 1 | 524 | 273 |
| 14 7 | Direktionsbezirk Leipzig | 396 455 | 28 722 | 7 268 | 4 869 | 15 565 | 14 387 |
| 14 | Sachsen | 1 841 947 | 124 851 | 33 123 | 18 161 | 35 981 | 31 647 |

| Davon | | | | | | | | Siedlungs- und Verkehrs- fläche | Schlüssel- nummer |
|-----------------|-----------------------------|----------------|-----------------------------------|---------------------------------|-----------------|-------------------|-------------------------------|--|----------------------|
| Erholungsfläche | | Verkehrsfläche | | Landwirt- schafts- fläche | Wald- fläche | Wasser- fläche | Flächen anderer Nutzung | | |
| zu- sammen | darunter Grün- anlage | zu- sammen | darunter Straße, Weg, Platz | | | | | | |
| 9 | 1 | 140 | 122 | 3 402 | 28 | 16 | 40 | 402 | 14 7 30 220 |
| 92 | 76 | 289 | 217 | 3 917 | 507 | 40 | 112 | 956 | 14 7 30 230 |
| 6 | 2 | 134 | 124 | 3 300 | 1 043 | 139 | 66 | 276 | 14 7 30 240 |
| 8 | 4 | 151 | 126 | 2 626 | 55 | 26 | 43 | 532 | 14 7 30 250 |
| 35 | 17 | 165 | 162 | 3 328 | 3 653 | 89 | 15 | 361 | 14 7 30 260 |
| 79 | 43 | 1 041 | 441 | 4 603 | 603 | 187 | 84 | 2 104 | 14 7 30 270 |
| 15 | 6 | 143 | 130 | 4 361 | 105 | 55 | 42 | 322 | 14 7 30 280 |
| 17 | 5 | 89 | 83 | 2 707 | 48 | 15 | 53 | 263 | 14 7 30 290 |
| 99 | 29 | 167 | 146 | 2 277 | 134 | 21 | 104 | 730 | 14 7 30 300 |
| 62 | 30 | 220 | 186 | 2 197 | 615 | 387 | 140 | 875 | 14 7 30 310 |
| 16 | 8 | 156 | 156 | 2 735 | 4 815 | 55 | 46 | 306 | 14 7 30 320 |
| 75 | 12 | 291 | 280 | 5 144 | 4 260 | 259 | 68 | 642 | 14 7 30 330 |
| 5 | 1 | 221 | 199 | 2 934 | 64 | 9 | 7 | 422 | 14 7 30 340 |
| 1 | - | 36 | 33 | 1 027 | 2 | 15 | 21 | 153 | 14 7 30 350 |
| 56 | 14 | 178 | 171 | 5 210 | 868 | 202 | 118 | 393 | 14 7 30 360 |
| 5 | 4 | 45 | 45 | 1 224 | 8 | 7 | 3 | 369 | 14 7 30 370 |
| 5 351 | 3 178 | 16 869 | 13 943 | 247 424 | 65 510 | 8 114 | 8 900 | 52 520 | 14 7 |
| 17 725 | 9 912 | 75 593 | 62 881 | 1 020 325 | 498 682 | 35 756 | 33 034 | 224 181 | 14 |

**6. Gemeinden, Bevölkerung, Bodenfläche nach Art der Nutzung
am 31. Dezember 2004 und 2008 nach Gemeindegrößenklassen**

| Gemeinden mit ... bis unter ... Einwohner | Jahr | Ge- meinden | Bevölke- rung ¹⁾ | Boden- fläche insgesamt | Gebäude- und Freifläche | Betriebs- fläche | Erholungs- fläche |
|---|------|----------------|--------------------------------|-------------------------------|-------------------------------|---------------------|----------------------|
| | | Anzahl | 1 000 | | | | |
| unter 2 000 | 2004 | 115 | 165 | 250 139 | 8 345 | 3 708 | 708 |
| | 2008 | 115 | 165 | 250 186 | 8 559 | 3 772 | 815 |
| | % | | | | 2,6 | 1,7 | 15,1 |
| 2 000 - 5 000 | 2004 | 217 | 712 | 778 755 | 31 894 | 14 502 | 3 327 |
| | 2008 | 217 | 712 | 779 426 | 32 880 | 14 484 | 4 019 |
| | % | | | | 3,1 | -0,1 | 20,8 |
| 5 000 - 10 000 | 2004 | 93 | 628 | 393 804 | 22 628 | 10 891 | 2 407 |
| | 2008 | 93 | 628 | 393 333 | 23 207 | 10 069 | 2 946 |
| | % | | | | 2,6 | -7,5 | 22,4 |
| 10 000 - 20 000 | 2004 | 43 | 606 | 194 320 | 17 765 | 1 590 | 1 857 |
| | 2008 | 43 | 606 | 194 556 | 18 472 | 1 839 | 2 303 |
| | % | | | | 4,0 | 15,7 | 24,0 |
| 20 000 - 50 000 | 2004 | 22 | 626 | 112 602 | 14 776 | 3 420 | 1 735 |
| | 2008 | 22 | 626 | 112 608 | 15 152 | 3 483 | 2 064 |
| | % | | | | 2,5 | 1,8 | 19,0 |
| 50 000 - 100 000 | 2004 | 3 | 220 | 27 187 | 4 793 | 1 531 | 635 |
| | 2008 | 3 | 220 | 27 187 | 4 943 | 1 492 | 805 |
| | % | | | | 3,1 | -2,5 | 26,8 |
| 100 000 - 200 000 | 2004 | - | - | - | - | - | - |
| | 2008 | - | - | - | - | - | - |
| | % | | | | - | - | - |
| 200 000 und mehr | 2004 | 3 | 1 263 | 84 674 | 21 487 | 1 027 | 3 623 |
| | 2008 | 3 | 1 263 | 84 652 | 21 638 | 842 | 4 775 |
| | % | | | | 0,7 | -18,0 | 31,8 |

1) Stand: 31. Dezember 2007

| Davon | | | | | Siedlungs- und Verkehrs- fläche | Gemeinden mit ... bis unter ... Einwohner |
|---------------------|---------------------------------|-----------------|-------------------|-------------------------------|--|---|
| Verkehrs- fläche | Landwirt- schafts- fläche | Wald- fläche | Wasser- fläche | Flächen anderer Nutzung | | |
| ha | | | | | | |
| 7 269 | 134 113 | 85 661 | 5 468 | 4 868 | 16 860 | unter 2 000 |
| 7 427 | 133 844 | 86 569 | 5 582 | 3 618 | 17 360 | |
| 2,2 | -0,2 | 1,1 | 2,1 | -25,7 | 3,0 | |
| 24 615 | 466 914 | 209 284 | 13 697 | 14 523 | 61 023 | 2 000 - 5 000 |
| 25 158 | 465 396 | 211 150 | 14 589 | 11 750 | 63 482 | |
| 2,2 | -0,3 | 0,9 | 6,5 | -19,1 | 4,0 | |
| 14 665 | 207 078 | 118 045 | 7 250 | 10 840 | 40 658 | 5 000 - 10 000 |
| 15 198 | 207 678 | 118 714 | 7 402 | 8 118 | 42 484 | |
| 3,6 | 0,3 | 0,6 | 2,1 | -25,1 | 4,5 | |
| 9 534 | 115 913 | 40 844 | 2 779 | 4 039 | 29 810 | 10 000 - 20 000 |
| 9 841 | 114 383 | 41 284 | 2 858 | 3 576 | 31 352 | |
| 3,2 | -1,3 | 1,1 | 2,8 | -11,5 | 5,2 | |
| 6 672 | 53 984 | 25 151 | 3 154 | 3 711 | 23 867 | 20 000 - 50 000 |
| 6 876 | 53 427 | 25 162 | 3 304 | 3 140 | 24 831 | |
| 3,1 | -1,0 | 0,0 | 4,8 | -15,4 | 4,0 | |
| 2 243 | 13 387 | 3 345 | 283 | 971 | 8 137 | 50 000 - 100 000 |
| 2 289 | 13 176 | 3 357 | 293 | 832 | 8 548 | |
| 2,1 | -1,6 | 0,4 | 3,5 | -14,3 | 5,1 | |
| - | - | - | - | - | - | 100 000 - 200 000 |
| - | - | - | - | - | - | |
| - | - | - | - | - | - | |
| 8 598 | 34 000 | 11 983 | 1 391 | 2 564 | 34 461 | 200 000 und mehr |
| 8 804 | 32 420 | 12 446 | 1 728 | 1 999 | 36 124 | |
| 2,4 | -4,6 | 3,9 | 24,2 | -22,0 | 4,8 | |

7. Gemeinden, Bevölkerung und Anteil der Nutzungsarten der Bodenfläche am 31. Dezember 2008 nach siedlungsstrukturellen Kreistypen

| Siedlungsstrukturelle Kreistypen Gemeinden mit ... bis unter ... Einwohner | Ge- meinden | Bevöl- kerung ¹⁾ | Bodenfläche insgesamt | | | |
|--|----------------|--------------------------------|--------------------------|-------------------------------|---------------------|----------------------|
| | | | | Gebäude- und Freifläche | Betriebs- fläche | Erholungs- fläche |
| | Anzahl | 1 000 | ha | Anteil | | |
| Regionstyp I: Agglomerationsräume | 291 | 2 991 | 1156 153 | 7,1 | 1,7 | 1,1 |
| Kernstädte im Regionstyp I (Kreisfreie Städte > 100 000 Einwohner) | 3 | 1 263 | 84 652 | 25,6 | 1,0 | 5,6 |
| Hochverdichtete Kreise im Regionstyp I (Kreise mit einer Dichte > 300 E/km ²) | - | - | - | - | - | - |
| Verdichtete Kreise im Regionstyp I (Kreise mit einer Dichte > 150 E/km ²) | 251 | 1 514 | 869 489 | 5,9 | 1,6 | 0,7 |
| Ländliche Kreise im Regionstyp I (Kreise und Kreisregionen mit einer Dichte < 150 E/km ²) | 37 | 214 | 202 012 | 4,8 | 2,1 | 0,6 |
| Regionstyp II: Verstädterte Räume | 205 | 1 229 | 685 794 | 6,2 | 2,4 | 0,8 |
| Kernstädte im Regionstyp II (Kreisfreie Städte > 100 000 Einwohner) | - | - | - | - | - | - |
| Verdichtete Kreise im Regionstyp II (Kreise und Kreisregionen mit einer Dichte > 150 E/km ²) | 144 | 940 | 475 187 | 6,4 | 1,7 | 0,8 |
| Ländliche Kreise im Regionstyp II (Kreise und Kreisregionen mit einer Dichte < 150 E/km ²) | 61 | 289 | 210 608 | 5,8 | 4,1 | 0,8 |
| Regionstyp III: Ländliche Räume | - | - | - | - | - | - |
| Ländliche Kreise höherer Dichte (Kreise und Kreisregionen mit einer Dichte > 100 E/km ²) | - | - | - | - | - | - |
| Ländliche Kreise geringerer Dichte (Kreise und Kreisregionen mit einer Dichte < 100 E/km ²) | - | - | - | - | - | - |

1) Stand: 31. Dezember 2007

| Davon | | | | | Siedlungs- und Verkehrs- fläche | Siedlungsstrukturelle Kreistypen Gemeinden mit ... bis unter ... Einwohner |
|--------------------------|---------------------------------|-----------------|-------------------|-------------------------------|--|---|
| Verkehrs- fläche | Landwirt- schafts- fläche | Wald- fläche | Wasser- fläche | Flächen anderer Nutzung | | |
| an der Gesamtfläche in % | | | | | | |
| 4,2 | 59,4 | 23,3 | 1,6 | 1,7 | 12,7 | Regionstyp I: Agglomerationsräume |
| 10,4 | 38,3 | 14,7 | 2,0 | 2,4 | 42,7 | Kernstädte im Regionstyp I (Kreisfreie Städte > 100 000 Einwohner) |
| - | - | - | - | - | - | Hochverdichtete Kreise im Regionstyp I (Kreise mit einer Dichte > 300 E/km²) |
| 3,7 | 60,1 | 24,8 | 1,5 | 1,6 | 10,6 | Verdichtete Kreise im Regionstyp I (Kreise mit einer Dichte > 150 E/km²) |
| 3,6 | 65,2 | 20,5 | 1,6 | 1,7 | 9,3 | Ländliche Kreise im Regionstyp I (Kreise und Kreisregionen mit einer Dichte < 150 E/km²) |
| 4,0 | 48,7 | 33,4 | 2,5 | 2,0 | 11,3 | Regionstyp II: Verstädterte Räume |
| - | - | - | - | - | - | Kernstädte im Regionstyp II (Kreisfreie Städte > 100 000 Einwohner) |
| 4,0 | 49,9 | 32,5 | 2,4 | 2,2 | 11,5 | Verdichtete Kreise im Regionstyp II (Kreise und Kreisregionen mit einer Dichte > 150 E/km²) |
| 3,9 | 45,8 | 35,4 | 2,8 | 1,5 | 10,8 | Ländliche Kreise im Regionstyp II (Kreise und Kreisregionen mit einer Dichte < 150 E/km²) |
| - | - | - | - | - | - | Regionstyp III: Ländliche Räume |
| - | - | - | - | - | - | Ländliche Kreise höherer Dichte (Kreise und Kreisregionen mit einer Dichte > 100 E/km²) |
| - | - | - | - | - | - | Ländliche Kreise geringerer Dichte (Kreise und Kreisregionen mit einer Dichte < 100 E/km²) |

Abb. 1 Bodenfläche am 31. Dezember 2008 nach Direktionsbezirken in Prozent

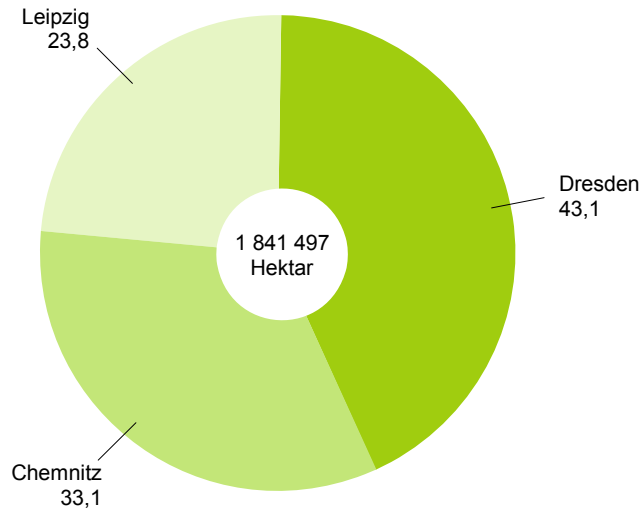


Abb. 2 Bodenfläche am 31. Dezember 2008 nach Nutzungsarten

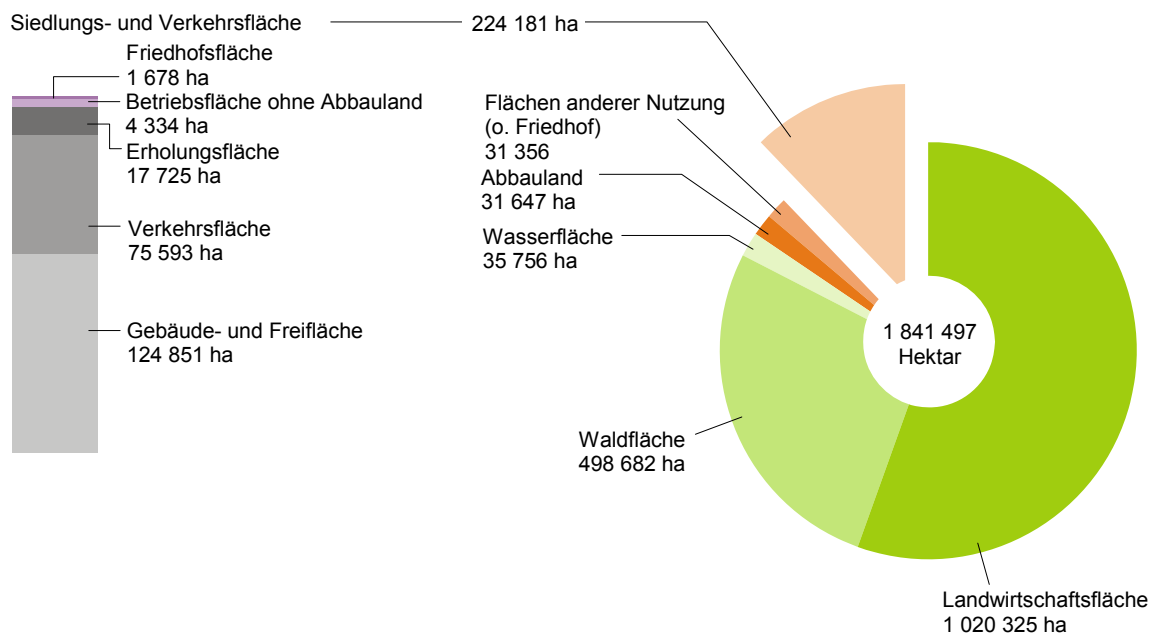


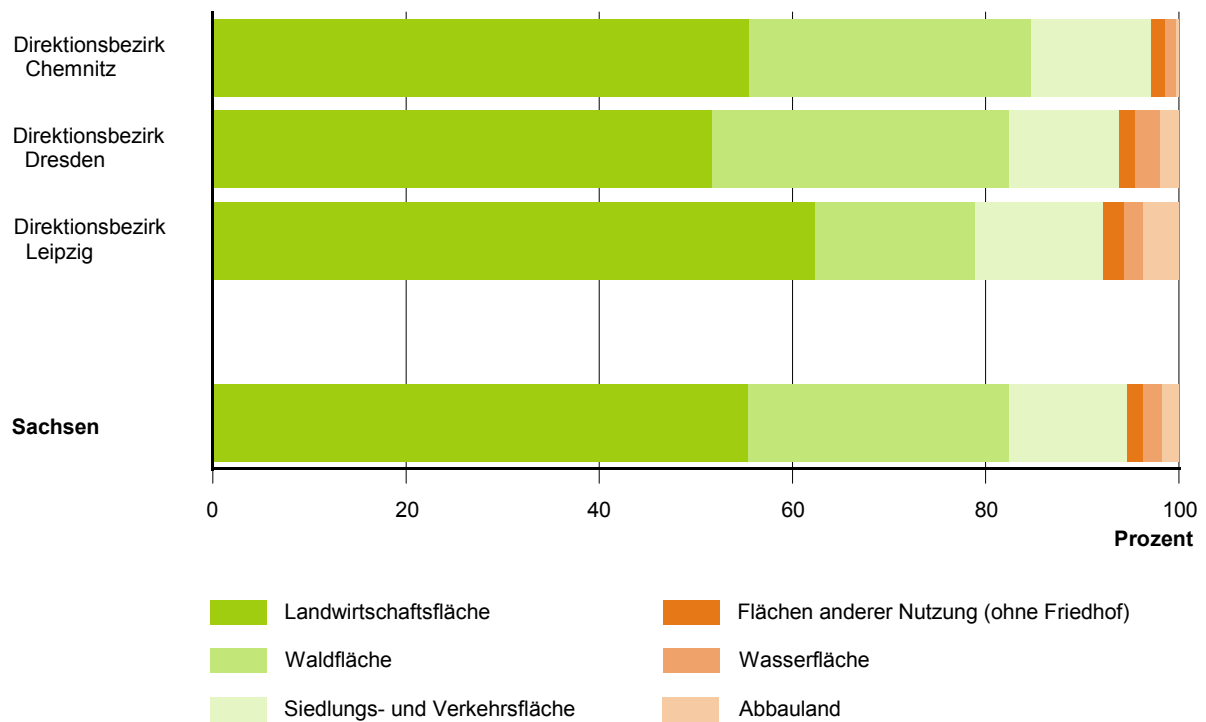
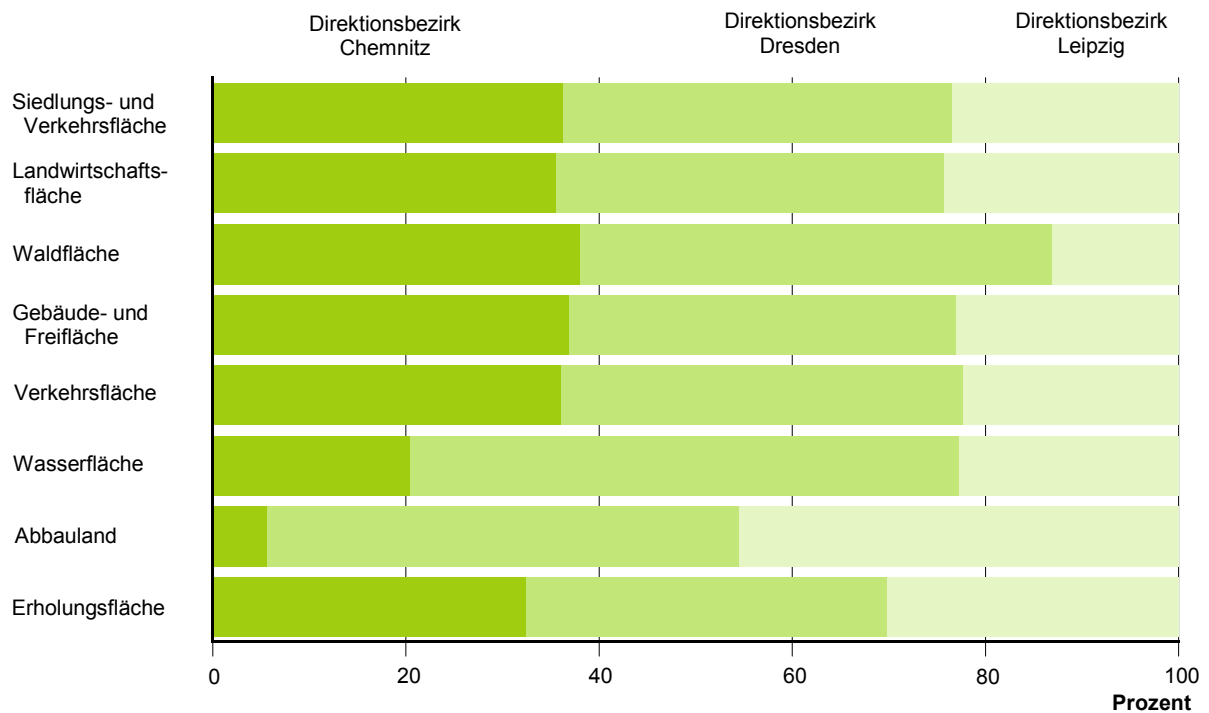
Abb. 3 Struktur der Flächennutzung am 31. Dezember 2008 nach Nutzungsarten**Abb. 4 Anteile der Direktionsbezirke an der jeweiligen Gesamtfläche ausgewählter Nutzungsarten am 31. Dezember 2008**

Abb. 5 Gemeindegrößenklassen des Freistaates Sachsen am 31. Dezember 2008¹⁾
Gebietsstand: 31.12.2008

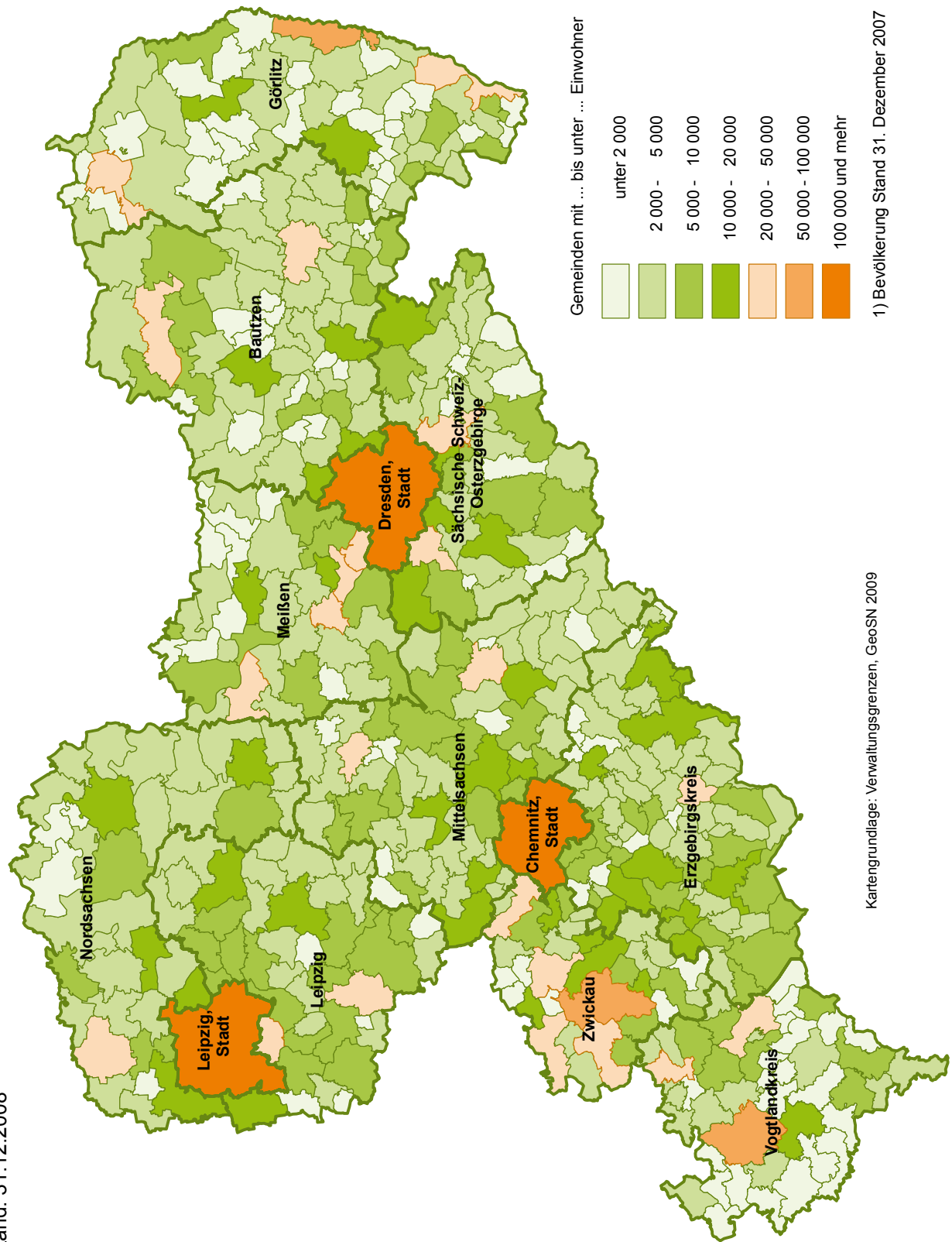


Abb. 6 Siedlungsstrukturelle Kreistypen des Freistaates Sachsen am 31. Dezember 2008¹⁾
 Gebietsstand: 31. Dezember 2008

