



Statistischer Bericht



Anbau von Gemüse und Erdbeeren zum Verkauf im Freistaat Sachsen

2010

C I 3 – j/10

Zeichenerklärung

- Nichts vorhanden (genau Null)
- 0 weniger als die Hälfte von 1 in der letzten besetzten Stelle, jedoch mehr als nichts
- ... Angabe fällt später an
- / Zahlenwert nicht sicher genug
- . Zahlenwert unbekannt oder geheim zu halten
- x Tabellenfach gesperrt, weil Aussage nicht sinnvoll
- () Aussagewert ist eingeschränkt
- p vorläufige Zahl
- r berichtigte Zahl
- s geschätzte Zahl

Inhalt

	Seite
Vorbemerkungen	3
Erläuterungen	3
Ergebnisdarstellung	4

Tabellen

1. Betriebe mit Anbau von Gemüse sowie Erdbeeren und deren Anbauflächen 1996 und 2010 nach Direktionsbezirken	6
2. Gemüseanbaubetriebe und deren Anbauflächen 2010 nach Größenklassen und Direktionsbezirken	7
3. Gemüseanbaubetriebe und deren Anbauflächen 2009 und 2010 nach Gemüsearten	8
4. Anbauflächen von Gemüse und Erdbeeren 2004 bis 2010	
4. 1 Gemüseanbauflächen auf dem Freiland	10
4. 2 Gemüseanbauflächen unter Glas	11
4. 3 Anbauflächen von Erdbeeren	11
5. Gemüseanbaubetriebe und deren Anbauflächen 2010 nach Gemüsearten und Direktionsbezirken	12
6. Betriebe mit Anbau von Erdbeeren und deren Anbauflächen 2010 nach Direktionsbezirken	14
7. Gemüseanbaubetriebe und deren Anbauflächen 2010 nach Landkreisen sowie ausgewählten Gemüsearten	16
8. Gemüseanbauflächen 2010 nach Gemüsearten im Vergleich mit Deutschland	18
9. Erdbeeranbauflächen 2010 im Vergleich mit Deutschland	19

Abbildungen

Abb. 1	Gemüseanbaubetriebe und deren Anbauflächen 2010 nach Größenklassen	20
Abb. 2	Gemüseanbaufläche 2010 nach Gemüsearten	20
Abb. 3	Gemüseanbaufläche 2010 nach Direktionsbezirken	20

Vorbemerkungen

Der vorliegende Statistische Bericht beinhaltet die Ergebnisse der Gemüseanbauerhebung 2010 über den Verkaufsanbau von Gemüse und Erdbeeren im Freistaat Sachsen sowie ausgewählter vorangegangener Jahre. Die Gemüseanbauerhebung findet jedes Jahr statt. Alle vier Jahre (zuletzt 2008) wird sie allgemein, in den Zwischenjahren repräsentativ durchgeführt. Der Berichtszeitraum ist das laufende Kalenderjahr. Die Ergebnisse dieser Erhebung sind Voraussetzung für die Feststellung der inländischen Erzeugung von Gemüse sowie Erdbeeren und die Beurteilung des Marktangebotes. Durch die **Anhebung der Mindesterfassungsgrenzen** der landwirtschaftlich genutzten Fläche von zwei auf fünf Hektar, der Gemüseanbaufläche vom 0,30 auf 0,50 Hektar und der Fläche unter Glas oder anderen begehbaren Schutzabdeckungen von 0,03 auf 0,10 Hektar sowie die Zuordnung der Gemüsearten Petersilie, Schnittlauch, Bohnenkraut und anderen Küchenkräutern zu den Heil-, Duft- und Gewürzpflanzen ist ein Rückgang von Flächen sowie auch von Betrieben zu verzeichnen. Somit ist eine Vergleichbarkeit mit den Vorjahren nur teilweise möglich.

Ein Statistischer Bericht mit Ertragsangaben unter anderem für Gemüse und Erdbeeren erscheint für 2010 Anfang 2011 (C II 2 - j/10).

Die Datenaufbereitung erfolgte zum Gebietsstand 1. Januar 2010. Da Einzelwerte unabhängig voneinander gerundet wurden, können sich bei der Aufsummierung geringfügige Abweichungen zur jeweiligen Endsumme ergeben. Weiterhin wurden auf Grund der geringen Fallzahl, vor allem bei Chemnitz, Stadt und Leipzig, Stadt die Kreisfreien Städte den umliegenden Landkreisen zugeordnet. Somit sind die Werte von Chemnitz, Stadt im Landkreis Zwickau, Dresden, Stadt im Landkreis Meißen und Leipzig, Stadt im Landkreis Leipzig enthalten.

Mit den Ergebnissen werden gleichzeitig die statistischen Anforderungen der Europäischen Union zur pflanzlichen Erzeugung abgedeckt, entsprechend der Verordnung (EG) Nr. 543/2009 des Europäischen Parlaments und des Rates vom 18. Juni 2009 über die Statistik der pflanzlichen Erzeugung und zur Aufhebung der Verordnungen (EWG) Nr. 837/90 und (EWG) Nr. 959/93 des Rates (ABl. L 167 vom 29.6.2009, S. 1).

Rechtsgrundlagen

- Agrarstatistikgesetz (AgrStatG) in der Fassung der Bekanntmachung vom 17. Dezember 2009 (BGBl. I S. 3886)
- Bundesstatistikgesetz (BStatG) vom 22. Januar 1987 (BGBl. I S. 462, 565), zuletzt geändert durch Artikel 3 des Gesetzes vom 7. September 2007 (BGBl. I S. 2246)

Erläuterungen

Im Rahmen der Gemüseanbauerhebung wurden alle Betriebe Deutschlands ab einer bestimmten Mindestgröße befragt, die Flächen bewirtschafteten, auf denen Gemüse und/oder Erdbeeren angebaut werden. Berichtspflicht bestand, wenn der Betrieb über eine landwirtschaftlich genutzte Fläche von mindestens fünf Hektar verfügte, oder mindestens eines der nachfolgenden Kriterien erfüllte:

- 1,0 ha Dauerkulturen im Freiland oder je 0,5 ha Obst-anbau-, Reb- oder Baumschulfläche
- 0,5 ha Hopfen
- 0,5 ha Tabak
- 0,5 ha Gemüse oder Erdbeeren im Freiland oder
- 0,3 ha Blumen oder Zierpflanzen im Freiland
- 0,1 ha Kulturen unter Glas oder anderen begehbaren Schutzabdeckungen
- 0,1 ha Speisepilze
- 10 Rinder
- 50 Schweine
- 10 Zuchtsauen
- 20 Schafe oder Ziegen
- 1 000 Stück Geflügel

Erhebungsmerkmale der Gemüseanbauerhebung 2010 waren die Anbauflächen auf dem Freiland und unter Glas oder anderen begehbaren Schutzabdeckungen nach Gemüsearten sowie die mit Erdbeeren bepflanzte Fläche. Dabei war es unerheblich, ob es sich um Eigentums- oder Pachtflächen handelte und ob der Anbau im Haupt- oder Nebenerwerb erfolgte. Die erfragten Anbauflächen wurden unabhängig von ihrer örtlichen Lage der Gemeinde zugeordnet, in der sich der Betriebssitz befand. Eine durchgängige Kreisschärfe kann somit nicht garantiert werden.

Anzugeben waren grundsätzlich alle **Anbauflächen**, die der Erzeugung von Gemüse und Erdbeeren dienten. Dabei war auch die Mehrfachnutzung der Grundfläche im Laufe des Jahres durch Vor-, Zwischen- und Nachkulturen einzubeziehen, d. h. jegliche Erzeugung von verkaufsreifen Ernteerzeugnissen auf der gleichen Grundfläche war bei den jeweiligen Kulturen einzutragen. Dies galt unabhängig davon, mit welchem Entwicklungsstand die Erzeugnisse im Jahr 2010 geerntet wurden oder in den Verkauf gegangen sind.

Auch die im Wechsel mit landwirtschaftlichen Feldfrüchten (Wintergetreide, Frühkartoffeln etc.) für Gemüse oder Erdbeeren genutzten Flächen waren anzugeben. Bei allen Kulturen war, auch wenn nicht besonders darauf hingewiesen, der für 2010 noch beabsichtigte Anbau anzugeben. Standen mehrere Arten gleichzeitig auf derselben Fläche und erfolgte die Verkaufsreife zum gleichen Zeitpunkt, so war die Fläche auf die beteiligten Arten auf-

zuteilen. Erfasst wurden jedoch nur Flächen, die im Erhebungsjahr verkaufsfertige Erzeugnisse hervorbrachten.

Anlagen unter Glas oder begehbaren Schutzabdeckungen umfassten feststehende und bewegliche Gewächshäuser mit Eindeckung aus Glas, festem oder flexiblem Kunststoff sowie begehbare Folientunnel. Flächen unter Flachfolien, Folientunnel, Vlieseindeckung sowie Frühbeete und Wanderkästen zählten nicht zu diesen Anlagen.

Ergebnisdarstellung

Im Rahmen der Gemüseanbauerhebung 2010 wurden 362 sächsische Betriebe befragt, die auf einer Fläche von 4 105 Hektar Gemüse auf dem Freiland, 43 Hektar unter Glas oder anderen begehbaren Anlagen sowie auf 613 Hektar Erdbeeren auf dem Freiland zum Verkauf anbauten (vgl. Tab. 1).

Fast die Hälfte der Gemüseanbaufläche wurde von zwölf Betrieben mit einer Flächenausstattung von mindestens 100 Hektar bewirtschaftet (vgl. Tab. 2). Das waren jedoch nur vier Prozent aller Betriebe. Dagegen nutzten 145 Betriebe mit einer Flächenausstattung bis zu 0,50 Hektar insgesamt 23 Hektar. Somit entfiel auf 47 Prozent der Betriebe nicht einmal ein Prozent der Anbaufläche mit Gemüse.

Auf 4 105 Hektar bauten 251 Betriebe Freilandgemüse an (vgl. Tab. 3). Somit widmeten sich 56 Betriebe (18,2 Prozent) weniger im Vergleich zu 2009 dem Gemüseanbau auf dem Freiland. Die bewirtschaftete Anbaufläche verringerte sich um 664 Hektar bzw. 13,9 Prozent. Der Rückgang der Anbaufläche spiegelte sich in allen wichtigen Gemüsearten wieder. Besonders bei Frischerbse fand ein Flächenrückgang um 480 Hektar (18,0 Prozent), bei Blumenkohl um 68 Hektar (29,9 Prozent), bei Spargel im Ertrag stehend um 47 Hektar (20,2 Prozent), Kohlrabi um 34 Hektar (26,0 Prozent) und bei Zwiebeln um 26 Hektar (5,9 Prozent) statt. Wesentliche Flächenzugänge waren nur bei Spargel nicht im Ertrag stehend um 53 Hektar (120,7 Prozent) und bei Pflückbohnen um 14 Hektar (4,0 Prozent) zu verzeichnen.

Die Frischerbse blieb trotz des Rückganges die am meisten angebaute Gemüseart mit 2 192 Hektar bzw. 53,4 Prozent der Gemüseanbaufläche auf dem Freiland. Dem Anbau von Frischerbse widmeten sich nur noch 54 Gemüseanbaubetriebe (neun Betriebe weniger bzw. -14,3 Prozent). Die zweite Stelle nahm die Zwiebel mit 418 Hektar (10,2 Prozent) vor der Pflückbohne mit 377 Hektar (9,2 Prozent) ein. Weiterhin wurde noch Spargel auf 324 Hektar (7,9 Prozent) angebaut. Die nicht genannten Gemüsearten, z. B. alle Arten von Kohlgemüse, Blattgemüse

und Wurzel- und Knollengemüse, wuchsen auf 726 Hektar bzw. auf 17,7 Prozent der Gemüseanbaufläche auf dem Freiland heran.

Gemüse unter Glas oder begehbaren Schutzabdeckungen bauten 193 Betriebe auf 43 Hektar Anbaufläche an (vgl. Tab. 3). Das ist ein Flächenrückgang gegenüber dem Jahr 2009 von rund sieben Hektar (26,3 Prozent). Von der Anbaufläche entfielen 15 Hektar auf Gurken, zehn Hektar auf Tomaten und rund sieben Hektar auf Salate. Von den Betrieben, die Gemüse unter Glas oder begehbaren Schutzabdeckungen produzierten, bauten 92,7 Prozent Tomaten und 89,1 Prozent Gurken an.

Das Hauptanbaugebiet des Gemüseanbaus auf dem Freiland befand sich im Direktionsbezirk Dresden. 172 Betriebe produzierten auf 2 237 Hektar Anbaufläche (vgl. Tab. 5). Auf diesen Direktionsbezirk entfielen 56,0 Prozent der Gemüse anbauenden Betriebe und 53,9 Prozent der Anbaufläche. Im Direktionsbezirk Leipzig hatten 61 Betriebe (19,9 Prozent) ihren Sitz. Sie bearbeiteten 1 335 Hektar (32,2 Prozent) der Gemüseanbaufläche. Für den Direktionsbezirk Chemnitz wurden 74 Betriebe (24,1 Prozent) und 576 Hektar (13,9 Prozent) der Anbaufläche ausgewiesen.

Dominierend war der Direktionsbezirk Dresden bei den Anbauflächen der Gemüsearten Weißkohl mit 90,4 Prozent der sächsischen Flächen, Spinat mit 89,9 Prozent, Rotkohl mit 89,6 Prozent, Wirsing mit 82,0 Prozent, Buschbohnen mit 72,8 Prozent sowie der Frischerbse mit 61,9 Prozent. Der Direktionsbezirk Leipzig war führend bei den Anbauflächen für Speisezwiebeln (98,8 Prozent), Rettich (68,8 Prozent), Spargel im Ertrag stehend (72,9 Prozent), Spargel nicht im Ertrag stehend (85,3 Prozent) und Kohlrabi (64,0 Prozent). Der Direktionsbezirk Chemnitz nahm nur bei sonstigen Salaten mit 75,0 Prozent und bei Endiviensalat mit 60,2 Prozent den Spitzenplatz im Freistaat ein.

Der sächsische Gemüseanbau konzentrierte sich vor allem auf die Landkreise Meißen, Nordsachsen, Leipzig und Mittelsachsen. Im Landkreis Meißen bestimmten die Hülsenfrüchte (63,5 Prozent) und der Spinat (89,9 Prozent) den Anbau. Im Landkreis Nordsachsen war die größte Anbaufläche bei Stängelgemüse (66,1 Prozent) zu finden. Auf den Landkreis Mittelsachsen fielen 42,5 Prozent der sächsischen Anbaufläche der Speisemöhren. Obwohl der Landkreis Görlitz nur über 3,3 Prozent der Gemüseanbaufläche auf dem Freiland des Freistaates verfügte, konnten die Gemüsebauern bei Kohlgemüse die größte Anbaufläche (31,3 Prozent) vorweisen. Dabei waren die wichtigsten Kohlarten wie Blumenkohl (38,6 Prozent), Weißkohl (37,0 Prozent) und Rotkohl (35,7 Prozent) besonders stark vertreten.

Beim Anbau unter Glas oder begehbaren Schutzabdeckungen verzeichnete der Direktionsbezirk Dresden mit 26 Hektar (61,0 Prozent) die größte Fläche. Bei Gurken

entfielen 84,7 Prozent (12,9 Hektar) und bei Tomaten 59,2 Prozent (5,8 Hektar) der Anbaufläche auf diesen Direktionsbezirk.

Mit dem Anbau von Erdbeeren auf dem Freiland befassten sich 106 Betriebe (vgl. Tab. 1 und 6). Sie bewirtschafteten 613 Hektar, das waren 114 Hektar weniger als im Jahr 2009. Obwohl sich im Direktionsbezirk Dresden mit 48 Betrieben fast die Hälfte (45,3 Prozent) aller Erdbeeren anbauenden Betriebe befand, bewirtschafteten sie nur 164 Hektar (26,8 Prozent) der Erdbeerfläche. Im Direktionsbezirk Leipzig wurden dagegen von 31 Betrieben (29,2 Prozent) 309 Hektar (50,4 Prozent) Erdbeeren angebaut.

Im gesamtdeutschen Vergleich sind, wie schon in den vorangegangenen Jahren, einige Gemüsearten gut vertreten (vgl. Tab. 8). Obwohl der Freistaat nur über 3,7 Prozent der Gemüseanbaufläche von Deutschland verfügte, wurden in Sachsen Frischerbsen zum Drusch auf 2 192 Hektar bzw. auf 55,0 Prozent der gesamtdeutschen Fläche für Frischerbsen angebaut. Bei Buschbohnen erreichte der Flächenanteil 9,9 Prozent, bei Spinat 6,6 Prozent, bei Porree 4,7 Prozent, Kohlrabi 4,2 Prozent und bei Chicoreé 10,1 Prozent. Auch bei den Gemüsearten unter Glas und begehbaren Schutzabdeckungen erreichten die Gemüsebauern bei Gurken mit 15,2 Hektar Anbaufläche einen deutschlandweiten Anteil von 7,0 Prozent. Diese hohen Anteile waren vor allem auf die großen Betriebe und Spezialbetriebe zurückzuführen.

1. Betriebe mit Anbau von Gemüse sowie Erdbeeren und deren Anbauflächen 1996 bis 2010 nach Direktionsbezirken

Merkmal	Jahr	Sachsen	Davon		
			Direktionsbezirk Chemnitz	Direktionsbezirk Dresden	Direktionsbezirk Leipzig
Befragte Betriebe insgesamt	2010	362	91	197	74
Betriebe¹⁾					
Gemüseanbau auf dem Freiland	1996	395	84	234	77
	2000	351	79	207	65
	2004	309	62	187	60
	2008	306	63	179	64
	2009	310	69	171	70
	2010	251	54	143	54
Gemüseanbau unter Glas	1996	372	95	225	52
	2000	360	117	200	43
	2004	239	57	144	38
	2008	274	75	156	43
	2009	265	71	152	42
	2010	193	49	116	28
Erdbeeranbau auf dem Freiland	1996	98	26	48	24
	2000	112	29	54	29
	2004	109	31	47	31
	2008	121	30	57	34
	2009	124	31	59	34
	2010	106	27	48	31
Anbaufläche in ha					
Gemüseanbau auf dem Freiland	1996	3 874,11	390,44	2 206,30	1 277,37
	2000	4 333,84	568,45	2 497,66	1 267,73
	2004	4 752,73	617,18	2 715,93	1 419,62
	2008	4 523,20	591,30	2 604,86	1 327,04
	2009	4 803,46	764,45	2 544,41	1 494,60
	2010	4 104,86	568,25	2 210,66	1 325,94
Gemüseanbau unter Glas	1996	74,03	8,53	59,05	6,45
	2000	48,82	7,63	34,89	6,30
	2004	50,80	7,69	32,59	10,52
	2008	56,24	9,65	27,88	18,71
	2009	52,14	10,28	28,03	13,82
	2010	42,63	7,45	26,00	9,18
Erdbeeranbau auf dem Freiland	1996	615,53	306,62	115,07	193,84
	2000	812,70	332,68	143,45	336,57
	2004	802,49	246,98	169,70	385,81
	2008	695,46	151,20	184,57	359,69
	2009	727,70	171,33	173,43	382,95
	2010	613,44	140,13	164,24	309,07

1) Mehrfachzählungen möglich

2. Gemüseanbaubetriebe und deren Anbauflächen 2010 nach Größenklassen und Direktionsbezirken

Anbaufläche von ... bis unter ... ha	Sachsen	Davon		
		Direktionsbezirk Chemnitz	Direktionsbezirk Dresden	Direktionsbezirk Leipzig

Betriebe				
unter 0,05	40	16	18	6
0,05 - 0,10	28	11	16	1
0,10 - 0,20	26	6	17	3
0,20 - 0,30	20	4	13	3
0,30 - 0,50	31	6	21	4
0,50 - 1,00	30	4	19	7
1,00 - 2,00	24	4	14	6
2,00 - 5,00	27	6	14	7
5,00 - 10,00	15	4	9	2
10,00 - 20,00	12	5	4	3
20,00 - 50,00	29	5	13	11
50,00 - 100,00	13	2	7	4
100,00 und mehr	12	1	7	4
Insgesamt	307	74	172	61

Anbaufläche in ha				
unter 0,05	1,13	0,44	0,49	0,20
0,05 - 0,10	1,99	.	1,10	.
0,10 - 0,20	3,53	0,71	2,38	0,44
0,20 - 0,30	5,02	1,02	3,15	0,85
0,30 - 0,50	11,71	2,17	7,94	1,60
0,50 - 1,00	20,75	2,37	13,74	4,64
1,00 - 2,00	33,43	4,75	19,24	9,44
2,00 - 5,00	77,49	15,31	40,16	22,02
5,00 - 10,00	116,65	.	66,27	.
10,00 - 20,00	159,95	67,78	53,05	39,12
20,00 - 50,00	794,27	131,36	365,17	297,74
50,00 - 100,00	921,31	.	473,23	.
100,00 und mehr	2 000,26	.	1 190,75	.
Insgesamt	4 147,49	575,70	2 236,67	1 335,12

3. Gemüseanbaubetriebe und deren Anbauflächen 2009 und 2010 nach Gemüsearten

Merkmal	2009		2010		Veränderung in %	
	Betriebe	Fläche in ha	Betriebe	Fläche in ha	Betriebe	Fläche
Gemüse insgesamt	395	4 818,70	307	4 147,49	-22,3	-13,9
und zwar						
Gemüse auf dem Freiland	307	4 768,91	251	4 104,86	-18,2	-13,9
und zwar						
Kohlgemüse	149	501,11	121	363,59	-18,8	-27,4
und zwar						
Blumenkohl	93	227,15	82	159,16	-11,8	-29,9
Brokkoli	32	2,18	27	2,83	-15,6	29,8
Chinakohl	16	1,41	16	3,73	-	164,5
Grünkohl	39	1,72	32	1,83	-17,9	6,4
Kohlrabi	117	130,52	100	96,63	-14,5	-26,0
Rosenkohl	53	5,19	40	5,35	-24,5	3,1
Rotkohl	61	44,93	53	36,95	-13,1	-17,8
Weißkohl	68	66,32	56	52,39	-17,6	-21,0
Wirsing	30	21,70	28	4,73	-6,7	-78,2
Blattgemüse	127	314,31	108	294,48	-15,0	-6,3
und zwar						
Chicorée (grün- und rotblättrige Sorten)	7	32,54	9	30,56	28,6	-6,1
Eichblattsalat (grün- und rotblättrige Sorten)	34	5,24	39	4,28	14,7	-18,3
Eissalat (grün- und rotblättrige Sorten)	34	7,28	31	7,36	-8,8	1,1
Endiviensalat	10	0,82	15	1,86	50,0	126,8
Feldsalat	27	1,34	18	1,08	-33,3	-19,4
Kopfsalat (grün- und rotblättrige Sorten)	102	11,32	82	10,69	-19,6	-5,6
Lollosalat (grün- und rotblättrige Sorten)	49	24,85	48	25,48	-2,0	2,5
Radicchio	9	.	9	.	-	x
Römischer Salat	4	.	6	.	50,0	x
Rucolasalat	11	.	11	1,21	-	x
Sonstige Salate	14	0,56	9	0,40	-35,7	-28,6
Spinat	27	225,24	27	207,36	-	-7,9
Stängelgemüse	58	347,47	51	350,51	-12,1	0,9
und zwar						
Rhabarber	33	19,08	28	25,99	-15,2	36,2
Spargel (im Ertrag)	26	284,13	21	226,87	-19,2	-20,2
Spargel (nicht im Ertrag)	10	44,21	15	97,58	50,0	120,7
Stauden-/Stangensellerie	3	0,06	5	0,08	66,7	33,3
Wurzel- und Knollengemüse	131	76,42	109	67,97	-16,8	-11,1
und zwar						
Knollenfenchel	24	2,89	22	3,03	-8,3	4,8
Knollensellerie	76	9,32	63	11,23	-17,1	20,5
Möhren/Karotten	81	52,07	71	43,93	-12,3	-15,6
Radies	47	2,30	40	1,13	-14,9	-50,9
Rettich	36	3,93	30	2,50	-16,7	-36,4
Rote Rüben (Rote Bete)	62	5,92	51	6,16	-17,7	4,1

Noch: 3. Gemüseanbaubetriebe und deren Anbauflächen 2009 und 2010 nach Gemüsearten

Merkmal	2009		2010		Veränderung in %	
	Betriebe	Fläche in ha	Betriebe	Fläche in ha	Betriebe	Fläche
Fruchtgemüse	105	28,82	86	24,03	-18,1	-16,6
und zwar						
Gurken zusammen	26	1,59	16	1,28	-38,5	-19,5
und zwar						
Einlegegurken	23	1,49	13	0,91	-43,5	-38,9
Schälgurken	6	0,10	3	0,36	-50,0	260,0
Speisekürbisse	74	23,47	69	17,72	-6,8	-24,5
Zucchini	61	3,60	49	4,67	-19,7	29,7
Zuckermais	4	0,16	9	0,36	125,0	125,0
Hülsenfrüchte	187	3 034,43	137	2 568,90	-26,7	-15,3
und zwar						
Pflückbohnen zusammen	142	362,25	99	376,71	-30,3	4,0
und zwar						
Buschbohnen	132	362,04	92	376,52	-30,3	4,0
Dicke Bohnen	2	.	-	-	x	x
Stangenbohnen						
(auch Prunk- u. Feuerbohnen)	20	0,19	12	0,20	-40,0	5,3
Frischerbsen zusammen	63	2 672,19	54	2 192,18	-14,3	-18,0
und zwar						
Frischerbsen zum Drusch (ohne Hülsen)	56	2 672,12	49	2 192,13	-12,5	-18,0
Frischerbsen zum Pflücken (mit Hülsen)	7	0,06	5	0,05	-28,6	-16,7
weitere Gemüsearten	151	466,35	117	435,38	-22,5	-6,6
und zwar						
Zwiebeln zusammen	119	444,28	97	417,90	-18,5	-5,9
und zwar						
Bundzwiebeln	32	2,93	38	9,18	18,8	213,3
Speisezwiebeln (Trockenzwiebeln						
einschl. Schalotten)	100	441,35	72	408,73	-28,0	-7,4
Porree (Lauch)	65	11,86	58	13,43	-10,8	13,2
sonstige Gemüsearten	48	10,21	27	4,05	-43,8	-60,3
darunter						
Tomaten	26	0,72	12	1,11	-53,8	54,2
Gemüse unter Glas	262	49,79	193	42,63	-26,3	-14,4
und zwar						
Gurken	217	18,15	172	15,20	-20,7	-16,3
Kohlrabi	77	1,58	61	1,39	-20,8	-12,0
Paprika	117	1,69	87	1,45	-25,6	-14,2
Radies	48	1,55	49	1,64	2,1	5,8
Feldsalat	52	3,24	41	3,65	-21,2	12,7
Kopfsalat (grün- und rotblättrige Sorten)	70	1,38	57	1,15	-18,6	-16,7
Sonstige Salate	24	2,23	21	1,77	-12,5	-20,6
Tomaten	237	11,19	179	10,10	-24,5	-9,7
sonstige Gemüsearten	51	8,78	33	6,30	-35,3	-28,2

4. Anbauflächen von Gemüse und Erdbeeren 2004 bis 2010

4.1 Gemüseanbauflächen auf dem Freiland (in ha)

Gemüseart	2004	2005	2006	2007	2008	2009	2010
Insgesamt	4 752,73	4 609,42	4 442,95	4 535,86	4 523,20	4 803,46	4 104,86
darunter							
Blumenkohl	336,11	306,25	221,29	263,87	283,89	227,15	159,16
Brokkoli	2,15	1,58	1,85	2,13	2,21	2,18	2,83
Chinakohl	1,97	2,32	8,45	1,53	3,57	1,41	3,73
Grünkohl	2,38	1,84	1,60	1,65	1,67	1,72	1,83
Kohlrabi	92,18	64,79	64,00	94,31	127,88	130,52	96,63
Rosenkohl	5,98	7,12	6,58	5,63	6,77	5,19	5,35
Rotkohl	46,43	49,66	44,73	50,44	51,20	44,93	36,95
Weißkohl	52,56	62,56	55,75	63,04	71,38	66,32	52,39
Wirsing	11,84	14,77	19,96	21,13	30,60	21,70	4,73
Chicorée ¹⁾	43,81	53,56	48,78	30,97	35,06	.	30,56
Eissalat ¹⁾	1,61	0,79	0,82	6,37	6,47	7,28	7,36
Feldsalat	1,89	1,65	1,59	2,01	2,26	1,34	1,08
Kopfsalat ¹⁾	32,87	21,55	18,26	11,56	11,88	11,32	10,69
Spinat	221,90	284,88	201,37	261,52	249,12	225,24	207,36
Spargel	422,09	439,81	408,24	394,27	306,80	328,33	324,45
Knollensellerie	18,39	16,40	8,69	10,79	10,29	9,32	11,23
Möhren und Karotten	82,79	115,12	47,42	68,37	52,81	52,07	43,93
Radies	1,87	1,74	1,61	1,55	2,18	2,30	1,13
Rettich	6,07	3,44	6,93	6,66	2,58	3,93	2,50
Rote Rüben (Rote Bete)	5,59	13,75	6,25	7,44	5,73	5,92	6,16
Gurken	11,64	16,18	3,08	2,25	1,90	1,59	1,28
Speisekürbisse	9,05	12,59	14,00	13,58	12,74	23,47	17,72
Zucchini	3,92	2,20	1,26	1,47	2,47	3,60	4,67
Pflückbohnen	406,37	390,40	451,24	429,05	437,15	362,25	376,71
Frischerbsen	2 495,08	2 260,12	2 327,54	2 282,79	2 287,31	2 672,19	2 192,18
Zwiebeln	363,99	381,47	392,00	396,10	403,83	444,28	417,90
Porree (Lauch)	23,96	10,82	10,49	14,07	12,52	11,86	13,43
Tomaten	1,06	1,03	0,96	1,02	0,67	0,72	1,11

1) grün- und rotblättrige Sorten

4.2 Gemüseanbauflächen unter Glas (in ha)

Gemüseart	2004	2005	2006	2007	2008	2009	2010
Insgesamt	48,64	49,15	46,79	50,71	53,36	49,79	42,63
davon							
Feldsalat	3,74	4,00	2,58	3,63	3,19	3,24	3,65
Gurken	16,38	16,32	16,35	16,86	17,90	18,15	15,20
Kohlrabi	1,80	1,76	1,62	1,42	3,79	1,58	1,39
Kopfsalat	1,85	3,35	3,07	2,95	4,01	1,38	1,15
Paprika	1,34	1,40	1,47	1,46	1,57	1,69	1,45
Radies	1,30	0,95	0,81	0,90	0,94	1,55	1,64
Tomaten	12,90	11,83	11,48	12,09	11,59	11,19	10,10
sonstige Gemüsearten einschl. Blumenkohl	9,33	9,54	9,41	11,40	10,37	11,01	6,30

4.3 Anbauflächen von Erdbeeren (in ha)

Flächen	2004	2005	2006	2007	2008	2009	2010
auf dem Freiland, die im Berichtsjahr abge- erntet wurden bzw. werden	623,86	660,48	672,11	588,05	517,64	526,61	459,95
auf dem Freiland, nicht im Ertrag stehend	178,63	215,40	200,93	192,30	177,82	201,10	153,49
unter Glas (einschl. Folientunnel)	0,04	.	0,38	0,65	0,64	0,83	1,04

5. Gemüseanbaubetriebe und deren Anbauflächen 2010 nach Gemüsearten und Direktionsbezirken

Merkmal	Sachsen		Direktionsbezirk			
	Betriebe	Fläche ha	Chemnitz			Anteil an Sachsen in %
			Betriebe	Fläche ha	Betriebe	Fläche
Gemüse insgesamt	307	4 147,49	74	575,70	24,1	13,9
und zwar						
Gemüse auf dem Freiland	251	4 104,86	54	568,25	21,5	13,8
und zwar						
Kohlgemüse	121	363,59	26	12,10	21,5	3,3
und zwar						
Blumenkohl	82	159,16	15	1,39	18,3	0,9
Brokkoli	27	2,83	9	0,49	33,3	17,3
Chinakohl	16	3,73	2	.	12,5	x
Grünkohl	32	1,83	10	.	31,3	x
Kohlrabi	100	96,63	22	5,22	22,0	5,4
Rosenkohl	40	5,35	8	0,97	20,0	18,1
Rotkohl	53	36,95	16	1,39	30,2	3,8
Weißkohl	56	52,39	16	1,66	28,6	3,2
Wirsing	28	4,73	8	0,50	28,6	10,6
Blattgemüse	108	294,48	24	10,09	22,2	3,4
und zwar						
Chicorée ¹⁾	9	30,56	3	0,08	33,3	0,3
Eichblattsalat ¹⁾	39	4,28	6	1,64	15,4	38,3
Eissalat ¹⁾	31	7,36	8	0,45	25,8	6,1
Endiviensalat	15	1,86	4	1,12	26,7	60,2
Feldsalat	18	1,08	4	.	22,2	x
Kopfsalat ¹⁾	82	10,69	21	1,79	25,6	16,7
Lollosalat ¹⁾	48	25,48	11	3,31	22,9	13,0
Radicchio	9	.	2	.	22,2	x
Römischer Salat	6	.	2	.	33,3	x
Rucolasalat	11	1,21	4	.	36,4	x
sonstige Salate	9	0,40	1	.	11,1	x
Spinat	27	207,36	7	0,32	25,9	0,2
Stängelgemüse	51	350,51	8	8,02	15,7	2,3
und zwar						
Rhabarber	28	25,99	6	0,08	21,4	0,3
Spargel (im Ertrag)	21	226,87	1	.	4,8	x
Spargel (nicht im Ertrag)	15	97,58	1	.	6,7	x
Stauden-/Stangensellerie	5	0,08	2	.	40,0	x
Wurzel- und Knollengemüse	109	67,97	24	23,54	22,0	34,6
und zwar						
Knollenfenchel	22	3,03	7	0,73	31,8	24,1
Knollensellerie	63	11,23	12	0,61	19,0	5,4
Möhren/Karotten	71	43,93	17	21,12	23,9	48,1
Radies	40	1,13	9	0,16	22,5	14,2
Rettich	30	2,50	9	0,22	30,0	8,8
Rote Rüben (Rote Bete)	51	6,16	15	0,71	29,4	11,5

1) grün- und rotblättrige Sorten

Direktionsbezirk								Merkmal
Dresden				Leipzig				
Betriebe	Fläche	Anteil an Sachsen in %		Betriebe	Fläche	Anteil an Sachsen in %		
	ha	Betriebe	Fläche		ha	Betriebe	Fläche	
172	2 236,67	56,0	53,9	61	1 335,12	19,9	32,2	Gemüse insgesamt
143	2 210,66	57,0	53,9	54	1 325,94	21,5	32,3	und zwar Gemüse auf dem Freiland
71	208,75	58,7	57,4	24	142,74	19,8	39,3	und zwar Kohlgemüse
49	83,97	59,8	52,8	18	73,80	22,0	46,4	und zwar Blumenkohl
11	1,91	40,7	67,5	7	0,43	25,9	15,2	Brokkoli
12	3,67	75,0	98,4	2	.	12,5	x	Chinakohl
19	1,13	59,4	61,7	3	.	9,4	x	Grünkohl
58	29,55	58,0	30,6	20	61,85	20,0	64,0	Kohlrabi
25	4,10	62,5	76,6	7	0,28	17,5	5,2	Rosenkohl
27	33,20	50,9	89,9	10	2,37	18,9	6,4	Rotkohl
31	47,35	55,4	90,4	9	3,38	16,1	6,5	Weißkohl
12	3,88	42,9	82,0	8	0,36	28,6	7,6	Wirsing
64	225,27	59,3	76,5	20	59,11	18,5	20,1	Blattgemüse
1	.	11,1	0,1	5	30,46	55,6	99,7	und zwar Chicorée ¹⁾
29	2,40	74,4	56,1	4	0,25	10,3	5,8	Eichblattsalat ¹⁾
15	6,76	48,4	91,8	8	0,15	25,8	2,0	Eissalat ¹⁾
7	0,11	46,7	5,9	4	0,63	26,7	33,9	Endiviensalat
12	0,54	66,7	50,0	2	.	11,1	x	Feldsalat
48	6,05	58,5	56,6	13	2,85	15,9	26,7	Kopfsalat ¹⁾
30	18,28	62,5	71,7	7	3,89	14,6	15,3	Lollosalat ¹⁾
2	.	22,2	x	5	0,18	55,6	x	Radicchio
3	0,53	50,0	x	1	.	16,7	x	Römischer Salat
5	1,06	45,5	87,6	2	.	18,2	x	Rucolasalat
6	0,08	66,7	20,0	2	.	22,2	x	sonstige Salate
17	186,41	63,0	89,9	3	20,63	11,1	9,9	Spinat
29	87,90	56,9	25,1	14	254,59	27,5	72,6	Stängelgemüse
16	19,99	57,1	76,9	6	5,92	21,4	22,8	und zwar Rhabarber
13	.	61,9	x	7	165,47	33,3	72,9	Spargel (im Ertrag)
5	.	33,3	x	9	83,19	60,0	85,3	Spargel (nicht im Ertrag)
2	.	40,0	x	1	.	20,0	x	Stauden-/Stangensellerie
64	30,30	58,7	44,6	21	14,13	19,3	20,8	Wurzel- und Knollengemüse
11	2,17	50,0	71,6	4	0,13	18,2	4,3	und zwar Knollenfenchel
38	7,91	60,3	70,4	13	2,71	20,6	24,1	Knollensellerie
39	17,63	54,9	40,1	15	5,18	21,1	11,8	Möhren/Karotten
25	0,84	62,5	74,3	6	0,13	15,0	11,5	Radies
17	0,57	56,7	22,8	4	1,72	13,3	68,8	Rettich
24	1,19	47,1	19,3	12	4,26	23,5	69,2	Rote Rüben (Rote Bete)

Noch: 5. Gemüseanbaubetriebe und deren Anbauflächen 2010 nach Gemüsearten und Direktionsbezirken

Merkmal	Sachsen		Direktionsbezirk			
			Chemnitz			
	Betriebe	Fläche	Betriebe	Fläche	Anteil an Sachsen in %	
		ha		ha	Betriebe	Fläche
Fruchtgemüse und zwar	86	24,03	20	5,36	23,3	22,3
Einlegegurken	13	0,91	2	.	15,4	x
Schälgurken	3	0,36	1	.	33,3	x
Speisekürbisse	69	17,72	18	4,75	26,1	26,8
Zucchini	49	4,67	14	0,23	28,6	4,9
Zuckermais	9	0,36	3	.	33,3	x
Hülsenfrüchte und zwar	137	2 568,90	31	503,01	22,6	19,6
Buschbohnen	92	376,52	15	1,13	16,3	0,3
Stangenbohnen (auch Prunk- und Feuerbohnen)	12	0,20	3	.	25,0	x
Frischerbsen zum Drusch	49	2 192,13	13	501,83	26,5	22,9
Frischerbsen zum Pflücken	5	0,05	2	.	40,0	x
weitere Gemüsearten und zwar	117	435,38	25	6,12	21,4	1,4
Bundzwiebeln	38	9,18	6	0,07	15,8	0,8
Speisezwiebeln (Trockenzwiebeln einschl. Schalotten)	72	408,73	18	1,31	25,0	0,3
Porree (Lauch)	58	13,43	17	3,17	29,3	23,6
sonstige Gemüsearten	27	4,05	7	1,58	25,9	39,0
Gemüse unter Glas	193	42,63	49	7,45	25,4	17,5
und zwar						
Gurken	172	15,20	44	1,21	25,6	8,0
Kohlrabi	61	1,39	13	0,26	21,3	18,7
Paprika	87	1,45	17	0,17	19,5	11,7
Radies	49	1,64	9	0,60	18,4	36,6
Feldsalat	41	3,65	7	1,27	17,1	34,8
Kopfsalat	57	1,15	12	0,17	21,1	14,8
Sonstige Salate	21	1,77	3	.	14,3	x
Tomaten	179	10,10	48	3,00	26,8	29,7
sonstige Gemüsearten	33	6,30	6	.	18,2	x

6. Betriebe mit Anbau von Erdbeeren und deren Anbauflächen 2010 nach Direktionsbezirken

Merkmal	Sachsen		Direktionsbezirk			
			Chemnitz			
	Betriebe	Fläche	Betriebe	Fläche	Anteil an Sachsen in %	
		ha		ha	Betriebe	Fläche
Anbaufläche auf dem Freiland	106	613,44	27	140,13	25,5	22,8
und zwar						
Erdbeerflächen im Berichtsjahr abgeerntet	103	459,95	26	106,93	25,2	23,2
Erdbeerflächen nicht im Ertrag stehend	45	153,49	12	33,20	26,7	21,6
Erdbeerflächen unter Glas	9	1,04	1	.	11,10	X

Direktionsbezirk								Merkmal
Dresden				Leipzig				
Betriebe	Fläche	Anteil an Sachsen in %		Betriebe	Fläche	Anteil an Sachsen in %		
	ha	Betriebe	Fläche		ha	Betriebe	Fläche	
48	12,18	55,8	50,7	18	6,48	20,9	27,0	Fruchtgemüse und zwar
6	.	46,2	x	5	0,67	38,5	73,6	Einlegegurken
1	.	33,3	x	1	.	33,3	x	Schälgurken
35	8,18	50,7	46,2	16	4,80	23,2	27,1	Speisekürbisse
27	3,44	55,1	73,7	8	1,01	16,3	21,6	Zucchini
5	0,33	55,6	91,7	1	.	11,1	x	Zuckermais
78	1 631,84	56,9	63,5	28	434,04	20,4	16,9	Hülsenfrüchte und zwar
57	274,10	62,0	72,8	20	101,29	21,7	26,9	Buschbohnen
8	.	66,7	x	1	.	8,3	x	Stangenbohnen (auch Prunk- und Feuerbohnen)
26	1 357,56	53,1	61,9	10	332,73	20,4	15,2	Frischerbsen zum Drusch
1	.	20,0	x	2	.	40,0	x	Frischerbsen zum Pflücken
66	14,41	56,4	3,3	26	414,85	22,2	95,3	weitere Gemüsearten und zwar
23	0,74	60,5	8,1	9	8,37	23,7	91,2	Bundzwiebeln
38	3,70	52,8	0,9	16	403,72	22,2	98,8	Speisezwiebeln (Trockenzwie- beln einschl. Schalotten)
33	8,29	56,9	61,7	8	1,97	13,8	14,7	Porree (Lauch)
14	1,69	51,9	41,7	6	0,78	22,2	19,3	sonstige Gemüsearten
116	26,00	60,1	61,0	28	9,18	14,5	21,5	Gemüse unter Glas und zwar
104	12,88	60,5	84,7	24	1,10	14,0	7,2	Gurken
36	0,75	59,0	54,0	12	0,38	19,7	27,3	Kohlrabi
54	1,02	62,1	70,3	16	0,26	18,4	17,9	Paprika
32	0,81	65,3	49,4	8	0,22	16,3	13,4	Radies
31	2,25	75,6	61,6	3	0,12	7,3	3,3	Feldsalat
38	0,89	66,7	77,4	7	0,09	12,3	7,8	Kopfsalat
16	1,01	76,2	57,1	2	.	9,5	x	Sonstige Salate
106	5,77	59,2	57,1	25	1,33	14,0	13,2	Tomaten
24	0,61	72,7	9,7	3	.	9,1	x	sonstige Gemüsearten

Direktionsbezirk								Merkmal
Dresden				Leipzig				
Betriebe	Fläche	Anteil an Sachsen in %		Betriebe	Fläche	Anteil an Sachsen in %		
	ha	Betriebe	Fläche		ha	Betriebe	Fläche	
48	164,24	45,3	26,8	31	309,07	29,2	50,4	Anbaufläche auf dem Freiland und zwar Erdbeerflächen im Berichtsjahr abgeerntet Erdbeerflächen nicht im Ertrag stehend
46	127,52	44,7	27,7	31	225,50	30,1	49,0	
22	36,72	48,9	23,9	11	83,57	24,4	54,5	
7	0,60	77,8	57,7	1	.	11,1	X	Erdbeerflächen unter Glas

7. Gemüseanbaubetriebe und deren Anbauflächen 2010 nach Landkreisen sowie ausgewählten Gemüsearten

Gemüseart	Direktionsbezirk Chemnitz									
	Erzgebirgskreis		Mittelsachsen		Vogtlandkreis		Zwickau		Bautzen	
	Be- triebe	Fläche ha	Be- triebe	Fläche ha	Be- triebe	Fläche ha	Be- triebe	Fläche ha	Be- triebe	Fläche ha
Gemüse insgesamt	4	0,42	35	483,09	14	78,11	21	14,07	25	60,51
und zwar										
Gemüse auf dem Freiland	4	0,30	26	478,13	12	77,57	12	12,25	19	59,62
und zwar										
Kohlgemüse	3	0,09	9	5,83	7	1,81	7	4,38	3	6,18
und zwar										
Blumenkohl	3	0,06	6	0,81	4	0,31	2	.	2	.
Kohlrabi	1	.	8	3,15	7	0,15	6	1,92	3	0,22
Rotkohl	2	.	6	0,54	3	0,16	5	0,67	3	.
Weißkohl	2	.	6	0,64	4	0,26	4	0,75	3	.
Wirsing	1	.	2	.	3	0,06	2	.	-	-
Blattgemüse	2	.	10	9,20	7	0,32	5	0,54	3	0,20
und zwar										
Eichblattsalat ¹⁾	-	-	3	1,62	3	0,02	-	-	2	.
Eissalat ¹⁾	1	.	3	0,33	3	0,02	1	.	2	.
Kopfsalat ¹⁾	2	.	9	1,46	7	0,11	3	0,21	2	.
Lollosalat ¹⁾	-	-	6	3,29	4	0,02	1	.	1	.
Spinat	-	-	3	0,11	2	.	2	.	-	-
Stängelgemüse	1	.	4	7,96	2	.	1	.	10	43,64
Wurzel- und Knollengemüse	1	.	9	20,17	6	0,70	8	2,65	11	7,62
und zwar										
Knollensellerie	-	-	6	0,33	2	.	4	0,17	3	.
Möhren/Karotten	1	.	5	18,69	5	0,32	6	2,09	10	7,30
Rote Rüben (Rote Bete)	-	-	5	0,35	5	0,15	5	0,21	3	.
Fruchtgemüse	1	.	10	4,51	5	0,58	4	0,27	3	0,30
und zwar										
Speisekürbisse	-	-	10	4,29	4	0,21	4	0,25	2	.
Zucchini	1	.	7	0,19	3	0,02	3	0,02	2	.
Hülsenfrüchte	3	0,02	14	429,27	9	73,60	5	0,12	4	0,58
und zwar										
Buschbohnen	3	0,02	3	0,54	4	0,47	5	0,10	4	0,58
Frischerbsen zum Drusch	-	-	9	428,70	4	73,13	-	-	-	-
weitere Gemüsearten	3	0,13	7	1,20	6	0,50	9	4,30	8	1,11
und zwar										
Zwiebeln zusammen	3	0,12	5	0,15	5	0,22	7	0,89	8	0,76
Porree (Lauch)	2	.	5	0,22	5	0,20	5	2,75	3	0,35
sonstige Gemüsearten	-	-	2	.	2	.	3	0,65	1	.
Gemüse unter Glas	4	0,12	19	4,96	10	0,54	16	1,82	12	0,90
und zwar										
Gurken	3	0,04	18	0,80	8	0,15	15	0,22	11	0,38
Kohlrabi	1	.	8	0,20	2	.	2	.	2	.
Paprika	1	.	10	0,14	3	0,01	3	0,01	4	0,03
Tomaten	4	0,08	19	1,18	10	0,30	15	1,44	12	0,40

1) grün- und rotblättrige Sorten

Direktionsbezirk Dresden						Direktionsbezirk Leipzig				Gemüseart
Görlitz		Meißen		Sächsische Schweiz- Osterzgebirge		Leipzig		Nordsachsen		
Be- triebe	Fläche ha	Be- triebe	Fläche ha	Be- triebe	Fläche ha	Be- triebe	Fläche ha	Be- triebe	Fläche ha	
38	142,59	94	2 008,44	15	25,12	28	515,92	33	819,20	Gemüse insgesamt
32	134,83	81	1 992,12	11	24,10	23	513,94	31	812,00	Gemüse auf dem Freiland
25	113,81	38	68,06	5	20,70	13	62,31	11	80,43	und zwar
22	61,49	24	19,22	1	.	11	31,89	7	41,91	Kohlgemüse
21	12,55	31	16,69	3	0,09	11	23,98	9	37,87	und zwar
13	13,18	10	6,26	1	.	6	2,11	4	0,26	Blumenkohl
15	19,41	11	18,81	2	.	6	3,20	3	0,19	Kohlrabi
6	0,77	6	3,11	-	-	6	.	2	.	Rotkohl
18	3,93	37	220,47	6	0,68	8	7,62	12	51,49	Wirsing
8	0,45	18	1,81	1	.	3	.	1	.	Blattgemüse
3	0,54	9	6,18	1	.	5	0,11	3	0,05	und zwar
17	1,80	24	4,08	5	.	7	2,72	6	0,13	Eichblattsalat ¹⁾
7	0,75	19	17,25	3	.	4	3,86	3	0,03	Eissalat ¹⁾
1	0,00	14	186,27	2	.	-	-	3	20,63	Kopfsalat ¹⁾
6	2,68	13	41,59	-	-	7	22,87	7	231,72	Lollo Salat ¹⁾
21	9,24	28	12,6	4	0,84	11	7,13	10	7,01	Spinat
13	2,15	20	5,55	2	.	7	2,04	6	0,68	Stängelgemüse
14	6,35	12	3,38	3	0,59	7	1,91	8	3,27	und zwar
5	0,31	14	0,64	2	.	5	2,53	7	1,74	Wurzel- und Knollengemüse
12	1,64	26	8,99	7	1,25	11	5,36	7	1,13	und zwar
8	1,33	20	5,58	5	.	10	3,71	6	1,09	Knollensellerie
5	0,21	17	3,09	3	.	5	0,99	3	0,02	Möhren/Karotten
16	0,53	54	1 630,54	4	0,20	13	171,76	15	262,28	Rote Rüben (Rote Bete)
16	0,52	34	272,90	3	0,09	12	53,17	8	48,12	Fruchtgemüse
-	-	26	1 357,56	-	-	3	118,59	7	214,14	und zwar
20	3,00	34	9,87	4	0,43	14	236,90	12	177,94	Speisekürbisse
16	1,28	27	2,06	4	0,34	12	234,69	10	177,41	Zucchini
12	1,53	18	6,40	-	-	5	1,88	3	0,10	Hülsenfrüchte
1	.	10	1,40	2	.	3	0,34	3	0,44	und zwar
36	7,76	58	16,33	10	1,02	15	1,98	13	7,21	Buschbohnen
31	4,83	54	7,24	8	0,44	13	0,70	11	0,40	Frischerbsen zum Drusch
12	0,20	21	0,52	1	.	5	0,17	7	0,21	weitere Gemüsearten
17	0,22	28	0,70	5	0,08	10	0,15	6	0,11	und zwar
34	1,40	51	3,58	9	0,39	13	0,75	12	0,58	Zwiebeln zusammen
										Porree (Lauch)
										sonstige Gemüsearten
										Gemüse unter Glas
										und zwar
										Gurken
										Kohlrabi
										Paprika
										Tomaten

8. Gemüseanbauflächen 2010 nach Gemüsearten im Vergleich mit Deutschland

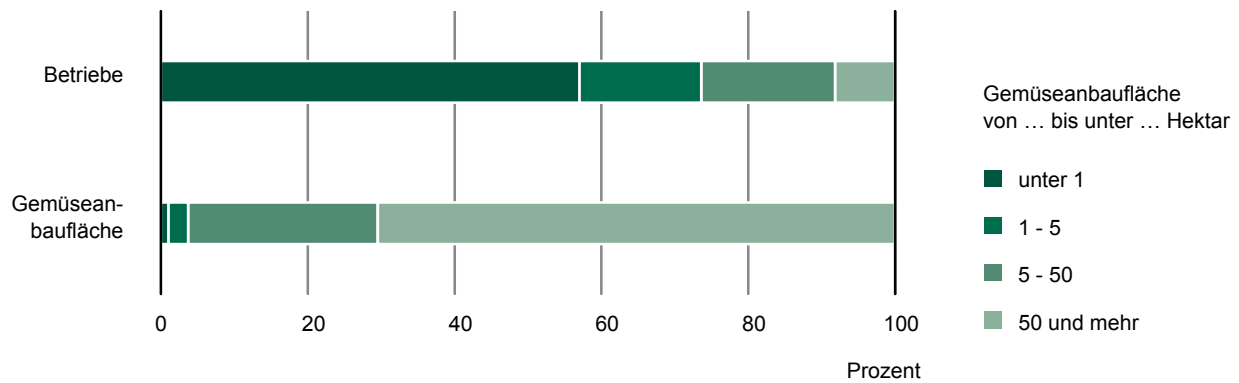
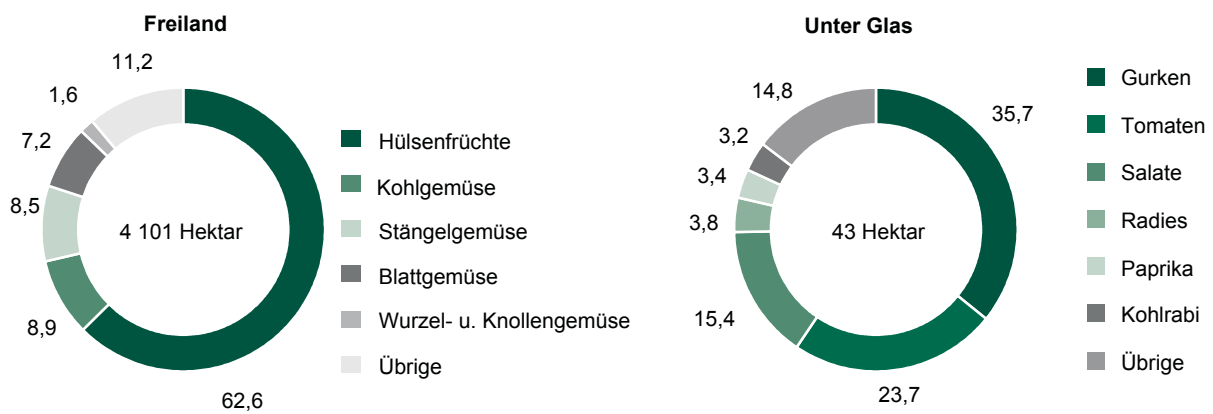
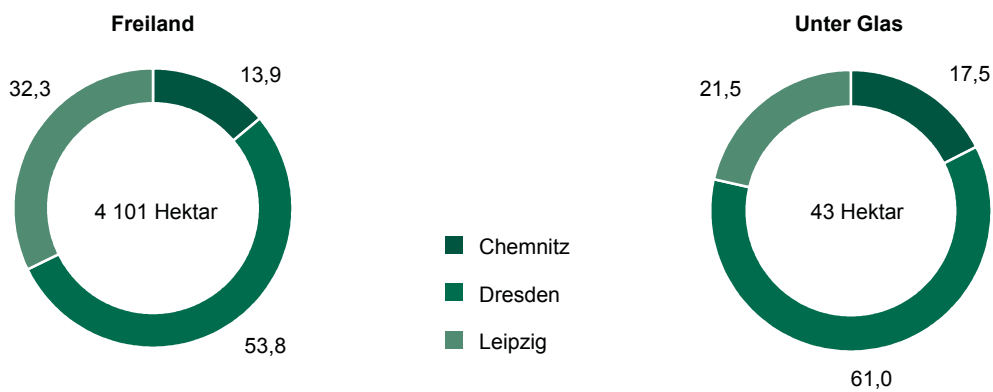
Merkmal	Deutschland	Sachsen	Anteil
	Fläche in ha		%
Gemüse insgesamt	111 895	4 147	3,7
und zwar			
Gemüse auf dem Freiland	110 570	4 105	3,7
und zwar			
Kohlgemüse	20 992	364	1,7
und zwar			
Blumenkohl	4 491	159	3,5
Brokkoli	2 057	3	0,1
Chinakohl	1 046	4	0,4
Grünkohl	940	2	0,2
Kohlrabi	2 329	97	4,2
Rosenkohl	721	5	0,7
Rotkohl	2 213	37	1,7
Weißkohl	6 130	52	0,8
Wirsing	1 065	5	0,5
Blattgemüse	17 322	294	1,7
und zwar			
Chicorée (grün- und rotblättrige Sorten)	306	31	10,1
Eichblattsalat (grün- und rotblättrige Sorten)	801	4	0,5
Eissalat (grün- und rotblättrige Sorten)	4 359	7	0,2
Endiviensalat	532	2	0,4
Feldsalat	2 113	1	0,0
Kopfsalat (grün- und rotblättrige Sorten)	2 259	11	0,5
Lollo Salat (grün- und rotblättrige Sorten)	1 285	25	1,9
Radicchio	259	.	x
Römischer Salat	999	.	x
Rucolasalat	732	1	0,1
Sonstige Salate	531	0	0,0
Spinat	3 145	207	6,6
Stängelgemüse	23 909	351	1,5
und zwar			
Rhabarber	788	26	3,3
Spargel (im Ertrag)	18 794	227	1,2
Spargel (nicht im Ertrag)	4 078	98	2,4
Stauden-/Stangensellerie	249	0	0,0
Wurzel- und Knollengemüse	17 980	68	0,4
und zwar			
Knollenfenchel	452	3	0,6
Knollensellerie	1 474	11	0,7
Möhren/Karotten	10 367	44	0,4
Radies	3 374	1	0,0
Rettich	765	2	0,3
Rote Rüben (Rote Bete)	1 382	6	0,4
Fruchtgemüse	7 545	24	0,3
und zwar			
Gurken zusammen	2 895	1	0,0
Speisekürbisse	1 799	18	1,0
Zucchini	998	5	0,5
Zuckermais	1 853	0	0,0

Noch: 8. Gemüseanbauflächen 2010 nach Gemüsearten im Vergleich mit Deutschland

Merkmal	Deutschland	Sachsen	Anteil
	Fläche in ha		%
Hülsenfrüchte	8 780	2 569	29,3
und zwar			
Pflückbohnen zusammen	4 337	377	8,7
und zwar			
Buschbohnen	3 799	377	9,9
Dicke Bohnen	412	-	x
Stangenbohnen (auch Prunk- u. Feuerbohnen)	126	0	x
Frischerbsen zusammen	4 444	2 192	49,3
und zwar			
Frischerbsen zum Drusch (ohne Hülsen)	3 985	2 192	55,0
Frischerbsen zum Pflücken (mit Hülsen)	548	0	x
weitere Gemüsearten	14 042	435	3,1
und zwar			
Zwiebeln zusammen	10 460	418	4,0
und zwar			
Bundzwiebeln	1 698	9	0,5
Speisezwiebeln (Trockenzwiebeln einschl. Schalotten)	8 762	409	4,7
Porree (Lauch)	2 311	13	0,6
sonstige Gemüsearten	1 271	4	0,3
Gemüse unter Glas	1 325,36	42,63	3,2
und zwar			
Gurken	216,15	15,20	7,0
Kohlrabi	27,84	1,39	5,0
Paprika	38,65	1,45	3,8
Radies	54,69	1,64	3,0
Feldsalat	280,97	3,65	1,3
Kopfsalat (grün- und rotblättrige Sorten)	129,27	1,15	0,9
Sonstige Salate	114,97	1,77	1,5
Tomaten	318,69	10,10	3,2
sonstige Gemüsearten	144,12	6,30	4,4

9. Erdbeeranbauflächen 2010 im Vergleich mit Deutschland

Merkmal	Deutschland	Sachsen	Anteil
	Fläche in ha		%
Anbaufläche auf dem Freiland	16 539	613	3,7
und zwar			
Erdbeerflächen im Berichtsjahr abgeerntet	13 408	527	3,9
Erdbeerflächen nicht im Ertrag stehend	2 895	201	6,9
Erdbeerflächen unter Glas (einschließlich Folientunnel)	237	1	0,4

Abb. 1 Gemüseanbaubetriebe und deren Anbauflächen 2010 nach Größenklassen**Abb. 2 Gemüseanbaufläche 2010 nach Gemüsearten in Prozent****Abb. 3 Gemüseanbaufläche 2010 nach Direktionsbezirken in Prozent**

Herausgeber:

Statistisches Landesamt des Freistaates Sachsen

Redaktion:

Statistisches Landesamt des Freistaates Sachsen

Gestaltung und Satz:

Statistisches Landesamt des Freistaates Sachsen

Druck:

Staatsbetrieb Sächsische Informatik Dienste

Redaktionsschluss:

Januar 2011

Bezug:

Statistisches Landesamt des Freistaates Sachsen

Hausanschrift: Macherstraße 63, 01917 Kamenz

Postanschrift: Postfach 11 05, 01911 Kamenz

Telefon: +49 3578 33-1424

Fax: +49 3578 33-1499

E-Mail: vertrieb@statistik.sachsen.de

www.statistik.sachsen.de/shop

Verteilerhinweis

Diese Informationsschrift wird von der Sächsischen Staatsregierung im Rahmen ihrer verfassungsmäßigen Verpflichtung zur Information der Öffentlichkeit herausgegeben. Sie darf weder von Parteien noch von deren Kandidaten oder Helfern im Zeitraum von sechs Monaten vor einer Wahl zum Zwecke der Wahlwerbung verwendet werden. Dies gilt für alle Wahlen. Missbräuchlich ist insbesondere die Verteilung auf Wahlveranstaltungen, an Informationsständen der Parteien sowie das Einlegen, Aufdrucken oder Aufkleben parteipolitischer Informationen oder Werbemittel. Untersagt ist auch die Weitergabe an Dritte zur Verwendung bei der Wahlwerbung. Auch ohne zeitlichen Bezug zu einer bevorstehenden Wahl darf die vorliegende Druckschrift nicht so verwendet werden, dass dies als Parteinahme des Herausgebers zu Gunsten einzelner politischer Gruppen verstanden werden könnte. Diese Beschränkungen gelten unabhängig vom Vertriebsweg, also unabhängig davon, auf welchem Wege und in welcher Anzahl diese Informationsschrift dem Empfänger zugegangen ist. Erlaubt ist jedoch den Parteien, diese Informationsschrift zur Unterrichtung ihrer Mitglieder zu verwenden.

Copyright

Statistisches Landesamt des Freistaates Sachsen, Kamenz, 2011

Auszugsweise Vervielfältigung und Verbreitung mit Quellenangabe gestattet.

ISSN 1435-8697