

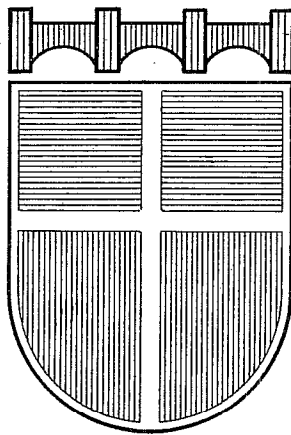
**Einzelschriften zur Statistik des Saarlandes**

Nr. 10

# **Amtliches Gemeindeverzeichnis**

9. Auflage

nach dem Stand am 14. 11. 1951 (Volkszählung) und am 1. 7. 1954  
mit einer Verwaltungs- und einer Verkehrskarte



Herausgegeben vom

**Statistischen Amt des Saarlandes**

Saarbrücken 1954



## Vorwort

Die 9. Auflage des Gemeindeverzeichnisses bringt die Ergebnisse der Volkszählung vom 14. November 1951 und der Fortschreibung bis Mitte 1954 für die Kreise, Amtsbezirke und Gemeinden. Dabei werden nach längerer Zeit auch wieder Angaben über die Haushaltungen und die Religionsgliederung der Bevölkerung geboten.

Neben dem allgemeinen Überblick über die Verteilung der Haushaltungen und der Bevölkerung auf die Kreise und Gemeindegrößenklassen und dem systematischen Gemeindeverzeichnis wird erstmals ein Verzeichnis der Ortsteile und Wohnplätze veröffentlicht, das sämtliche Ortsteile und selbständigen Wohnplätze der Gemeinden mit ihren Einwohnerzahlen nach dem Stande bei der letzten Volkszählung enthält. In einem Anhang dazu sind auch Hinweise auf die zu einer siedlungsgeographischen Einheit zusammengewachsenen Gemeinden und Wohnplätze enthalten.

Wie in den früheren Ausgaben werden in einem besonderen Abschnitt für jede Gemeinde die wichtigsten zuständigen Behörden nachgewiesen. Außerdem wird in einem Abschnitt über die seit 1950 eingetretenen Namens- und Gebietsänderungen der Kreise, Amtsbezirke und Gemeinden berichtet.

Das alphabetische Verzeichnis der Orte, Ortsteile, Siedlungen, Weiler und Gehöfte wurde in gleicher Form wie in den vorhergehenden Auflagen des Gemeindeverzeichnisses beibehalten und gibt Auskunft über die für die einzelnen Ansiedlungen zuständige Gemeinde, den Amtsbezirk und den Kreis.

Die in allen Abschnitten aufgeführten Nummern der Gemeinden erleichtern das Auffinden der Gemeinden im systematischen Teil, in dem die Numerierung fortlaufend nach Kreisen und Amtsbezirken in alphabetischer Folge vorgenommen wurde.

Dem Gemeindeverzeichnis wird in Kürze die erste Lieferung eines Gemeinde- und Ortslexikons folgen, das in seinem Textteil über den Ortsnamen, die Ortsgeschichte, die Wüstungen, die landschaftliche Lage, den Ortsplan, die Wohnplätze, Gewerbe, Handel, Verkehr und Versorgungseinrichtungen sowie die soziale Struktur der Gemeinden berichten wird. Ein Tabellenteil wird für jede Gemeinde über 200 statistische Angaben enthalten, die den Text so unterbauen und ergänzen, daß der Benutzer über jede Gemeinde ein geschlossenes Bild gewinnen kann.

S a a r b r ü c k e n , am 1. September 1954.

Statistisches Amt  
des Saarlandes

Prof. Dr. Blind



# Inhaltsübersicht

	Seite
<b>I. Allgemeiner Überblick</b>	
1. Die Kreise des Saarlandes nach Fläche, Verwaltungsgliederung, Einwohnerzahl und Bevölkerungsdichte . . . . .	7
2. Die Bevölkerung des Saarlandes nach Gemeindegrößenklassen 1939, 1946, 1951 und 1954 auf dem Gebiet vom 1. Juli 1954 . . . . .	7
3. Die Bevölkerung der Kreise am 1. Juli 1954 nach Gemeindegrößenklassen . . . . .	8
4. Die Veränderungen von Fläche und Bevölkerungszahl durch Gebietsänderungen seit 1945 . . . . .	8
5. Die Bevölkerung in den Kreisen und Gemeindegrößenklassen nach der Religionszugehörigkeit am 14. November 1951 . . . . .	9
6. Die Haushaltungen nach der Personenzahl am 14. November 1951 . . . . .	9
<b>II. Systematisches Gemeindeverzeichnis</b>	
Fläche, Haushaltungen und Wohnbevölkerung nach Geschlecht und Konfession in den Gemeinden der einzelnen Kreise und Amtsbezirke . . . . .	10
<b>III. Verzeichnis der Ortsteile und Wohnplätze</b>	
1. Methodische Hinweise zum Verzeichnis der Ortsteile und Wohnplätze . . . . .	19
2. Die Gemeinden des Saarlandes mit ihren Ortsteilen und Wohnplätzen und deren Wohnbevölkerung am 14. November 1951 . . . . .	20
3. Die Wohnplätze, die über die Gemeindegrenzen hinweg mit Wohnplätzen benachbarter Gemeinden innerhalb des Saarlandes eine siedlungsgeographische Einheit bilden mit deren Einwohnerzahl bei der Volkszählung am 14. November 1951 . . . . .	38
<b>IV. Lohnzone und zuständige Behörden der Gemeinden</b> . . . . .	40
<b>V. Namens- und Gebietsänderungen der Kreise, Amtsbezirke und Gemeinden und verwaltungspolitische Änderungen ab 1. Januar 1950</b> . . . . .	48
<b>VI. Alphabetisches Verzeichnis der Gemeinden, Ortsteile und Wohnplätze</b> . . . . .	50
<b>VII. Anhang</b>	
1. Verwaltungskarte mit den Grenzen der Kreise, Amtsbezirke und Gemeinden . . . . .	73
2. Verkehrskarte des Saarlandes . . . . .	75



# I. Allgemeiner Überblick

## 1. Die Kreise des Saarlandes nach Fläche, Verwaltungsgliederung, Einwohnerzahl und Bevölkerungsdichte

K r e i s	Fläche in qkm	Zahl der				Wohnbevölkerung am				Einwohner auf den qkm am	
		Amts- bezirke	zuge- hörigen Gemein- den	selb- stän- digen Gemein- den	Gemein- den insge- samt	17. Mai 1939 *)	29. Okt. 1946	14. Nov. 1951	1. Juli 1954	17. Mai 1939	1. Juli 1954
	am 1. Juli 1954				nach dem Gebietsstand vom 1. Juli 1954						
Saarbrücken-Stadt	51,40	—	—	1	1	131 285	89 700	111 450	117 921	2 554	2 294
Saarbrücken-Land	335,76	6	28	9	37	215 016	220 574	244 470	248 322	640	740
Saarlouis	440,73	8	52	7	59	148 271	140 946	159 155	165 609	336	376
Merzig-Wadern	550,71	8	82	1	83	76 371	74 368	81 824	83 838	139	152
Ottweiler	259,36	6	31	5	36	135 663	141 941	153 912	156 496	523	603
St. Wendel	483,83	6	73	1	74	70 036	73 353	78 860	80 629	145	167
St. Ingbert	206,87	7	15	12	27	58 557	58 518	65 110	67 541	283	326
Homburg	238,63	5	14	13	27	54 256	53 997	60 632	62 521	227	262
S a a r l a n d	2 567,29	46	295	49	344	889 455	853 397	955 413	982 877	346	383

\*) Ständige Bevölkerung, d. h. ohne die Garnisonen der Wehrmacht und des Reichsarbeitsdienstes.

## 2. Die Bevölkerung des Saarlandes nach Gemeindegrößenklassen 1939, 1946, 1951 und 1954 auf dem Gebiet vom 1. Juli 1954

Gemeinden mit ..... Einwohnern	1939			1946			1951			1954		
	Anzahl der Gemein- den	Ständige Bevölkerung am 17. 5. 1939		Anzahl der Gemein- den	Wohn- bevölkerung am 29. 10. 1946		Anzahl der Gemein- den	Wohn- bevölkerung am 14. 11. 1951		Anzahl der Gemein- den	Fortgeschriebene Bevölkerung am 1. 7. 1954	
		absolut	v. H.		absolut	v. H.		absolut	v. H.		absolut	v. H.
weniger als 100	6	342	0,1	7	454	0,1	8	476	0,1	8	492	0,1
100 bis unter 500	86	28 429	3,2	90	29 807	3,5	83	27 866	2,9	83	28 399	2,9
500 „ „ 1 000	86	61 601	6,9	85	62 120	7,3	82	59 335	6,2	79	57 584	5,8
1 000 „ „ 2 000	68	92 748	10,4	67	95 866	11,2	74	103 997	10,9	74	103 871	10,6
weniger als 2 000	246	183 120	20,6	249	188 247	22,1	247	191 674	20,1	244	190 346	19,4
2 000 bis unter 5 000	57	179 131	20,1	52	160 361	18,8	56	175 389	18,3	58	181 703	18,5
5 000 „ „ 10 000	20	135 908	15,3	24	160 443	18,8	25	164 209	17,2	27	182 616	18,6
10 000 „ „ 20 000	5	66 250	7,4	6	84 595	9,9	8	98 307	10,3	7	89 072	9,0
20 000 „ „ 50 000	7	193 761	21,8	6	170 051	19,9	7	214 384	22,4	7	221 219	22,5
50 000 und mehr	1	131 285	14,8	1	89 700	10,5	1	111 450	11,7	1	117 921	12,0
2 000 und mehr	90	706 335	79,4	89	665 150	77,9	97	763 739	79,9	100	792 531	80,6
<b>Gemeinden insgesamt</b>	<b>336</b>	<b>889 455</b>	<b>100,0</b>	<b>338</b>	<b>853 397</b>	<b>100,0</b>	<b>344</b>	<b>955 413</b>	<b>100,0</b>	<b>344</b>	<b>982 877</b>	<b>100,0</b>

### 3. Die Bevölkerung der Kreise am 1. Juli 1954 nach Gemeindegrößenklassen

Gemeinden mit ..... Einwohnern	Saarbrücken-Stadt			Saarbrücken-Land			Saarlouis			Merzig-Wadern			Ottweiler			St. Wendel			St. Ingbert			Homburg		
	Einwohner		Gemeinden	Einwohner		Gemeinden	Einwohner		Gemeinden	Einwohner		Gemeinden	Einwohner		Gemeinden	Einwohner		Gemeinden	Einwohner		Gemeinden	Einwohner		Gemeinden
	absolut	v. H.		absolut	v. H.		absolut	v. H.		absolut	v. H.		absolut	v. H.		absolut	v. H.		absolut	v. H.		absolut	v. H.	
weniger als 100	—	—	—	—	—	—	81	0,0	3	138	0,2	1	23	0,0	2	160	0,2	—	—	—	1	90	0,2	—
100 bis unter 500	—	—	—	—	—	16	5 114	3,1	32	10 887	13,0	3	974	0,6	22	7 671	9,5	4	1 915	2,8	6	1 838	3,0	—
500 „ „ 1 000	—	—	3	2 403	1,0	9	6 089	3,7	22	15 795	18,8	5	4 498	2,9	23	16 492	20,4	11	8 595	12,7	6	3 712	5,9	—
1 000 „ „ 2 000	—	—	8	12 183	4,9	9	12 778	7,7	18	24 210	28,9	9	12 996	8,3	18	24 727	30,7	6	9 077	13,5	6	7 900	12,6	—
weniger als 2 000	—	—	11	14 586	5,9	35	24 062	14,5	75	51 030	60,9	18	18 491	11,8	65	49 050	60,8	21	19 587	29,0	19	13 540	21,7	—
2 000 bis unter 5 000	—	—	10	31 000	12,5	17	59 820	36,1	7	21 377	25,5	7	22 481	14,4	8	20 792	25,8	3	10 013	14,8	6	16 220	25,9	—
5 000 „ „ 10 000	—	—	10	69 350	27,9	5	33 334	20,1	—	—	—	9	60 773	38,8	—	—	—	2	11 084	16,4	1	8 075	12,9	—
10 000 „ „ 20 000	—	—	3	40 594	16,3	1	15 485	9,4	1	11 431	13,6	1	10 775	6,9	1	10 787	13,4	—	—	—	—	—	—	—
20 000 „ „ 50 000	—	—	3	92 792	37,4	1	32 908	19,9	—	—	—	1	43 976	28,1	—	—	—	1	26 857	39,8	1	24 686	39,5	—
50 000 und mehr	1	117 921	100,0	—	—	—	—	—	—	—	—	—	—	—	—	—	—	—	—	—	—	—	—	—
2 000 und mehr	1	117 921	100,0	26	233 736	94,1	24	141 547	85,5	8	32 808	39,1	18	138 005	88,2	9	31 579	39,2	6	47 954	71,0	8	48 981	78,3
Gemeinden insgesamt	1	117 921	100,0	37	248 322	100,0	59	165 609	100,0	83	83 838	100,0	36	156 496	100,0	74	80 629	100,0	27	67 541	100,0	27	62 521	100,0

### 4. Die Veränderung von Fläche und Bevölkerungszahl durch Gebietsänderungen seit 1945

K r e i s	Gebietsstand 1945					Gebietszugang					Gebietsabgang					Gebietsstand 1954						
	Anzahl der Gemeinden	Fläche in qkm	Einwohner			Datum	Anzahl der Gemeinden	Fläche in qkm	Einwohner			Datum	Anzahl der Gemeinden	Fläche in qkm	Einwohner			Anzahl der Gemeinden	Fläche in qkm	Einwohner		
			1939	1951	1954				1939	1951	1954				1939	1951	1954			1939	1951	1954
Saarbrücken-Stadt	1	51,40	131 285	111 450	117 921	—	—	—	—	—	—	—	—	—	—	—	—	1	51,40	131 285	111 450	117 921
Saarbrücken-Land	37	335,76	215 016	244 470	248 322	—	—	—	—	—	—	—	—	—	—	—	—	37	335,76	215 016	244 470	248 322
Saarlouis	58	440,73	148 271	159 155	165 609	—	—	—	—	—	—	—	—	—	—	—	—	59 <sup>2)</sup>	440,73	148 271	159 155	165 609
Merzig-Wadern	28	191,24	39 439	42 527	43 670	1.8.46	34	230,55	25 442	28 044	28 797	—	—	—	—	—	—	—	—	—	—	—
	—	—	—	—	—	1.10.46	4	22,42	1 986	1 872	1 858	—	—	—	—	—	—	—	—	—	—	—
	—	—	—	—	—	8.6.47	16	106,50	9 504	9 381	9 513	—	—	—	—	—	—	—	—	—	—	—
Ottweiler	43	305,83	142 532	161 725	164 534	1.10.46	2	8,27	1 151	1 333	1 316	1.10.46	9	54,74	8 020	9 146	9 354	83 <sup>2)</sup>	550,71	76 371	81 824	83 838
St. Wendel	26	162,72	36 401	41 296	42 183	1.8.46	18	117,89	10 327	11 480	11 691	—	—	—	—	—	—	—	—	—	—	—
	—	—	—	—	—	1.10.46	18	124,95	14 856	16 655	16 965	1.10.46	2	8,27	1 151	1 333	1 316	74 <sup>2)</sup>	483,83	70 036	78 860	80 629
	—	—	—	—	—	8.6.47	13	86,54	9 603	10 762	11 106	—	—	—	—	—	—	—	—	—	—	—
St. Ingbert	27	206,87	58 557	65 110	67 541	—	—	—	—	—	—	—	—	—	—	—	—	27	206,87	58 557	65 110	67 541
Homburg	23	230,58	52 477	58 677	60 452	23.4.49	1	8,05	1 779	1 955	2 069	—	—	—	—	—	—	27 <sup>2)</sup>	238,63	54 256	60 632	62 521
S a a r l a n d	243	1925,13	823 978	884 410	910 232	—	106	705,17	74 648	81 482	83 315	—	11	63,01	9 171	10 479	10 670	344 <sup>2)</sup>	2567,29	889 455	955 413	982 877

<sup>1)</sup> Ständige Bevölkerung.

<sup>2)</sup> Die Zahl der Gemeinden 1945 und die inzwischen eingetretenen Änderungen ergeben nicht die Zahl der Gemeinden 1954, weil sechs Ortsteile zu Gemeinden erhoben wurden.



**5. Die Bevölkerung in den Kreisen und Gemeindegrößenklassen  
nach der Religionszugehörigkeit am 14. November 1951**

Kreis — Gemeinden mit ..... Einwohnern	Gesamt- bevölkerung	Von der Bevölkerung waren									Von je 100 der Bevölkerung waren	
		Angehörige der					Isra- eliten	Angel. anderer Volks- u. Welt- religi- onen	Freire- ligiöse und Frei- denker	ohne An- gabe	römisch- kath.	evangel.
		römisch- kath. Kirche	abend- länd. römfr. kath. Kirche	morgen- länd. kath. Kirche	evangel. Kirche (Landesk.)	frei- kirchl. ev. Ge- meinden						
Saarbrücken-Stadt	111 450	60 654	65	17	46 073	863	307	11	3 360	100	54,4	42,1
Saarbrücken-Land	244 470	161 981	35	48	76 787	2 183	26	24	3 289	97	66,3	32,3
Saarlouis	159 155	150 611	28	35	7 367	586	44	21	442	21	94,6	5,0
Merzig-Wadern	81 824	78 899	7	16	2 674	104	4	2	114	4	96,4	3,4
Ottweiler	153 912	101 284	24	14	49 340	561	31	6	2 627	25	65,8	32,4
St. Wendel	78 860	62 395	12	14	16 028	80	6	2	315	8	79,1	20,4
St. Ingbert	65 110	54 392	5	17	10 056	340	3	5	283	9	83,5	16,0
Homburg	60 632	31 354	9	13	28 547	184	18	6	498	3	51,7	47,4
<b>Saarland</b>	<b>955 413</b>	<b>701 570</b>	<b>185</b>	<b>174</b>	<b>236 872</b>	<b>4 901</b>	<b>439</b>	<b>77</b>	<b>10 928</b>	<b>287</b>	<b>73,4</b>	<b>25,3</b>
bis 100	476	440	—	2	33	—	—	—	1	—	92,4	6,9
100— 500	27 866	23 075	6	7	4 700	39	1	1	36	1	82,8	17,0
500— 1 000	59 335	48 290	6	13	10 724	163	3	5	127	4	81,4	18,3
1 000— 2 000	103 997	86 126	17	17	17 266	235	9	7	312	8	82,8	16,8
Gemeinden mit weniger als 2 000	191 674	157 931	29	39	32 723	437	13	13	476	13	82,4	17,3
2 000— 5 000	175 389	148 370	24	29	25 541	632	9	17	733	34	84,6	14,9
5 000—10 000	164 209	118 215	17	31	43 033	1 042	14	17	1 800	40	72,0	26,8
10 000—20 000	98 307	77 073	23	16	19 591	401	13	8	1 153	29	78,4	20,3
20 000—50 000	214 384	139 327	27	42	69 911	1 526	83	11	3 406	51	65,0	33,3
50 000 und mehr	111 450	60 654	65	17	46 073	863	307	11	3 360	100	54,4	42,1
Gemeinden mit 2 000 und mehr	763 739	543 639	156	135	204 149	4 464	426	64	10 452	254	71,2	27,3

**6. Die Haushaltungen nach der Personenzahl am 14. November 1951**

Kreis	Einzel- haus- hal- tungen	Familienhaushaltungen									Anstalts- haushaltungen		Gesamt- zahl der Haushal- tungen
		ins- gesamt	mit ..... Per- sonen	davon mit ..... Personen							An- zahl	mit ..... Per- sonen	
				2	3	4	5	6	7	8 u. mehr			
Saarbrücken-Stadt	7 531	32 317	101 850	12 219	9 911	6 001	2 583	962	361	280	55	2 069	39 903
Saarbrücken-Land	11 348	70 571	231 534	23 566	22 145	14 227	6 205	2 548	1 025	855	58	1 588	81 977
Saarlouis	4 930	44 390	152 951	12 909	13 509	9 591	4 870	1 987	817	707	52	1 274	49 372
Merzig-Wadern	1 958	21 461	78 605	5 195	6 115	5 037	2 773	1 332	586	423	39	1 261	23 458
Ottweiler	6 463	44 195	146 271	14 720	13 618	8 806	3 942	1 773	743	593	49	1 178	50 707
St. Wendel	1 804	20 792	75 841	5 246	5 934	4 759	2 527	1 300	556	470	39	1 215	22 635
St. Ingbert	2 188	17 993	62 375	5 187	5 325	3 967	2 036	854	351	273	39	547	20 220
Homburg	2 081	17 253	57 942	5 355	5 356	3 634	1 687	738	277	206	38	609	19 372
Saarland	38 303	268 972	907 369	84 397	81 913	56 022	26 623	11 494	4 716	3 807	369	9 741	307 644

## II. Systematisches Gemeindeverzeichnis

Fläche, Haushaltungen und Wohnbevölkerung nach Geschlecht und Konfession  
in den Gemeinden der einzelnen Kreise und Amtsbezirke

Lfd. Nr. der Gemeinde	Kreis Amtsbezirk Gemeinde	Fläche in qkm am 1.7.54	Haus- hal- tungen am 14.11.51 1)	Wohnbevölkerung am							Fortgeschriebene Bevölkerung am 1. 7. 1954		
				17. 5. 1939 2)	29. 10. 1946	14. 11. 1951					ins- gesamt	männl.	weibl.
						ins- gesamt	männl.	weibl.	darunter				
									kath.	evang. 3)			
	<b>Saarland</b>	2 567,29	307 275	889 455	853 397	955 413	455 429	499 984	701 570	241 773	982 877	469 498	513 379
	<b>Saarbrücken- Stadt</b>												
1	Saarbrücken-Stadt	51,40	39 848	131 285	89 700	111 450	51 700	59 750	60 654	46 936	117 921	54 707	63 214
	<b>Saarbrücken- Land</b>	335,76	81 919	215 016	220 574	244 470	117 149	127 321	161 981	78 970	248 322	119 183	129 139
2	Altenkessel	5,36	3 032	8 452	7 993	8 864	4 242	4 622	6 620	2 131	8 971	4 316	4 655
	<b>Brebach</b>	51,30	9 447	24 754	24 125	27 902	13 398	14 504	11 815	15 552	28 720	13 864	14 856
3	Bischmisheim	10,95	1 835	4 734	4 485	5 302	2 561	2 741	1 012	4 166	5 387	2 594	2 793
4	Bliesransbach	8,61	459	1 512	1 348	1 600	791	809	1 493	98	1 719	841	878
5	Brebach	1,59	709	2 089	1 820	2 339	1 206	1 133	1 241	1 067	2 320	1 219	1 101
6	Bübingen	3,30	545	1 503	1 357	1 648	793	855	862	767	1 723	834	889
7	Fechingen	10,14	1 629	4 305	4 181	4 626	2 152	2 474	1 905	2 650	4 810	2 256	2 554
8	Güdingen	4,29	1 981	4 761	5 037	5 715	2 727	2 988	1 946	3 602	5 925	2 864	3 061
9	Scheidt	12,42	2 289	5 850	5 897	6 672	3 168	3 504	3 356	3 202	6 836	3 256	3 580
10	Dudweiler	14,68	9 905	24 601	26 017	27 837	13 268	14 569	15 066	12 106	27 958	13 272	14 686
11	Friedrichsthal	8,60	5 342	13 600	14 660	16 096	7 723	8 373	11 178	4 690	15 851	7 544	8 307
12	Gersweiler	8,50	2 871	7 146	7 661	8 493	4 072	4 421	4 618	3 717	8 624	4 132	4 492
	<b>Heusweiler</b>	39,94	4 587	12 868	13 409	14 523	6 984	7 539	10 372	4 075	14 966	7 277	7 689
13	Eiweiler/Saar	7,05	436	1 284	1 346	1 503	716	787	1 420	82	1 576	758	818
14	Heusweiler	11,11	1 828	4 959	5 262	5 822	2 776	3 046	4 314	1 462	6 015	2 919	3 096
15	Holz	4,52	1 010	2 802	2 894	3 118	1 530	1 588	1 566	1 533	3 188	1 556	1 632
16	Kutzhof	6,64	472	1 407	1 412	1 523	728	795	1 481	40	1 601	765	836
17	Salbach	8,49	389	1 212	1 252	1 276	618	658	1 023	253	1 327	657	670
18	Wahlschied	2,13	452	1 204	1 243	1 281	616	665	568	705	1 259	622	637
19	<b>Klarenthal</b>	9,41	1 360	3 350	3 203	3 746	1 794	1 952	1 596	2 050	3 942	1 888	2 054
	<b>Kleinblittersdorf</b>	19,84	2 536	7 385	7 236	8 351	4 049	4 302	7 073	1 176	8 567	4 193	4 374
20	Auersmacher	8,06	709	2 126	2 264	2 489	1 208	1 281	2 192	277	2 610	1 280	1 330
21	Kleinblittersdorf	7,94	1 135	3 144	3 047	3 476	1 634	1 842	3 015	416	3 564	1 703	1 861
22	Rilchingen- Hanweiler	3,84	692	2 115	1 925	2 386	1 207	1 179	1 866	483	2 393	1 210	1 183
23	<b>Köllerbach</b>	12,12	1 808	5 217	5 417	5 850	2 857	2 993	4 549	1 273	6 104	3 001	3 103
	<b>Ludweiler/Warndt</b>	57,12	5 518	14 556	14 689	16 866	8 219	8 647	11 760	4 909	17 401	8 506	8 895
24	Emmersweiler	2,82	347	902	915	1 026	515	511	939	84	1 090	550	540
25	Großrosseln	7,18	1 573	4 240	4 372	4 967	2 404	2 563	4 351	570	5 066	2 467	2 599
26	Karlsbrunn	6,30	214	458	497	639	323	316	174	452	655	324	331
27	Lauterbach	18,83	818	2 167	2 007	2 320	1 101	1 219	2 187	124	2 407	1 142	1 265
28	Ludweiler/Warndt	14,23	2 025	5 153	5 512	6 276	3 070	3 206	2 877	3 280	6 435	3 148	3 287
29	Naßweiler	4,88	270	832	669	802	388	414	484	311	880	439	441
30	St. Nikolaus	2,88	271	804	717	836	418	418	748	88	868	436	432
31	<b>Püttlingen</b>	11,80	4 493	12 920	12 689	13 985	6 670	7 315	13 314	625	14 238	6 805	7 433
	<b>Quierschied</b>	21,47	5 207	14 148	14 705	15 776	7 591	8 185	14 025	1 665	15 753	7 552	8 201
32	Fischbach	7,09	1 330	3 463	3 461	3 752	1 806	1 946	3 162	564	3 740	1 789	1 951

1) Ohne Anstalts Haushaltungen.

2) Ständige Bevölkerung, d. h. ohne Garnisonen der Wehrmacht und des Arbeitsdienstes.

3) Einschl. der freikirchlichen evangelischen Gemeinden.

Lfd. Nr. der Gemeinde	Kreis Amtsbezirk Gemeinde	Fläche in qkm am 1.7.54	Haus- hal- tungen am 14.11.51	Wohnbevölkerung am							Fortgeschriebene Bevölkerung am 1. 7. 1954		
				17. 5. 1939	29. 10. 1946	14. 11. 1951					ins- gesamt	männl.	weibl.
						ins- gesamt	männl.	weibl.	darunter				
									kath.	evang.			
ins- gesamt	männl.	weibl.											
33	Göttelborn	3,35	617	1 737	1 835	1 964	974	990	1 669	274	2 026	994	1 032
34	Quierschied	11,03	3 260	8 948	9 409	10 060	4 811	5 249	9 194	827	9 987	4 769	5 218
	<b>Riegelsberg</b>	33,85	3 992	10 020	11 070	12 234	5 863	6 371	8 476	3 664	12 393	5 929	6 464
35	Riegelsberg	31,24	3 373	8 441	9 414	10 350	4 940	5 410	7 797	2 468	10 505	5 006	5 499
36	Walpershofen	2,61	619	1 579	1 656	1 884	923	961	679	1 196	1 888	923	965
37	<b>Sulzbach/Saar- Stadt</b>	14,67	8 210	20 849	22 130	23 962	11 390	12 572	13 719	9 800	23 938	11 398	12 540
38	<b>Völklingen-Stadt</b>	27,10	13 611	35 150	35 570	39 985	19 029	20 956	27 800	11 537	40 896	19 506	21 390
	<b>Saarlouis</b>	440,73	49 320	148 271	140 946	159 155	76 246	82 909	150 611	7 953	165 609	79 479	86 130
	<b>Bisten</b>	40,12	2 168	6 925	6 628	7 379	3 517	3 862	7 192	180	7 729	3 722	4 007
39	Altforweiler	4,78	323	1 028	1 025	1 159	547	612	1 147	11	1 206	570	636
40	Berus	11,94	444	1 405	1 333	1 461	695	766	1 445	15	1 524	735	789
41	Bisten	1,26	173	533	508	563	254	309	544	18	595	264	331
42	Felsberg	5,50	269	1 010	899	980	461	519	971	9	1 019	482	537
43	Neuforweiler	5,37	202	674	654	681	334	347	677	3	707	351	356
44	Überherrn	11,27	757	2 275	2 209	2 535	1 226	1 309	2 408	124	2 678	1 320	1 358
	<b>Bous/Saar</b>	27,85	5 553	15 676	15 419	17 296	8 391	8 905	15 712	1 461	17 880	8 695	9 185
45	Bous/Saar	7,76	2 066	6 047	5 470	6 306	3 023	3 283	5 517	722	6 521	3 131	3 390
46	Elm/Saar	11,27	1 125	3 176	3 307	3 680	1 781	1 899	3 527	124	3 875	1 879	1 996
47	Schwalbach/Saar	8,82	2 362	6 453	6 642	7 310	3 587	3 723	6 668	615	7 484	3 685	3 799
48	<b>Dillingen/Saar- Stadt</b>	17,00	4 993	13 750	12 917	14 836	6 929	7 907	13 224	1 501	15 485	7 243	8 242
49	Ensdorf	8,39	1 993	5 964	5 390	6 186	3 046	3 140	5 919	257	6 468	3 180	3 288
50	<b>Hülzweiler</b>	7,04	1 307	3 729	3 825	4 119	2 042	2 077	4 062	53	4 276	2 100	2 176
	<b>Lebach</b>	40,14	1 997	5 905	6 234	7 475	3 744	3 731	7 136	325	7 829	3 939	3 890
51	Eidenborn	2,73	96	320	344	354	172	182	350	4	361	182	179
52	Falscheid	4,05	127	406	453	442	211	231	435	7	449	214	235
53	Knorscheid	4,98	56	201	196	186	92	94	177	9	175	82	93
54	Landweiler bei Lebach	4,92	356	1 195	1 230	1 367	667	700	1 346	20	1 426	700	726
55	Lebach	12,40	1 115	2 984	3 163	4 246	2 188	2 058	3 969	265	4 485	2 312	2 173
56	Niedersaubach	5,30	123	414	464	458	221	237	456	2	461	231	230
57	Primweiler	2,32	104	309	300	342	161	181	323	18	391	185	206
58	Rümmelbach	3,44	20	76	84	80	32	48	80	—	81	33	48
	<b>Nalbach</b>	26,47	3 278	9 942	9 983	10 764	5 128	5 636	10 569	171	11 103	5 280	5 823
59	Bilsdorf	3,37	232	• 4)	• 4)	796	366	430	791	4	823	385	438
60	Diefflen	5,04	1 239	3 759	3 585	3 862	1 865	1 997	3 771	79	4 001	1 925	2 076
61	Körprich	3,64	416	5) 2 051	5) 2 152	1 472	712	760	1 445	19	1 500	717	783
62	Nalbach	9,06	891	2 653	2 702	2 992	1 404	1 588	2 940	49	3 084	1 444	1 640
63	Piesbach	5,36	500	1 479	1 544	1 642	781	861	1 622	20	1 695	809	886
64	<b>Reisbach</b>	13,39	642	1 987	1 993	2 177	1 047	1 130	2 131	44	2 241	1 092	1 149
65	<b>Saarlouis-Stadt</b>	36,59	9 991	31 482	26 088	31 102	14 692	16 410	28 954	1 998	32 908	15 545	17 363
66	<b>Saarwellingen</b>	21,93	1 990	6 025	5 708	6 469	3 134	3 335	6 137	319	6 757	3 236	3 521
	<b>Schmelz</b>	57,78	4131	12 276	12 945	13 931	6 734	7 197	13 669	240	14 290	6 960	7 330
67	Dorf	2,18	65	257	268	279	143	136	278	1	279	145	134
68	Gresaubach	7,11	407	1 329	1 455	1 526	736	790	1 513	13	1 543	763	780
69	Hüttersdorf	16,87	1 306	3 729	3 777	4 133	2 004	2 129	4 044	81	4 229	2 080	2 149

4) In Körprich enthalten.

5) Einschl. Bilsdorf.

Lfd. Nr. der Gemeinde	Kreis Amtsbezirk Gemeinde	Fläche in qkm am 1.7.54	Haus- hal- tungen am 14.11.51	Wohnbevölkerung am							Fortgeschriebene Bevölkerung am 1. 7. 1954		
				17. 5. 1939	29. 10. 1946	14. 11. 1951					ins- gesamt	männl.	weibl.
						ins- gesamt	männl.	weibl.	darunter				
									kath.	evang.			
70	Limbach (Kreis Saarlouis)	11,36	549	1 811	1 981	2 081	1 015	1 066	2 050	27	2 135	1 043	1 092
71	Schmelz	20,26	1 804	5 150	5 464	5 912	2 836	3 076	5 784	118	6 104	2 929	3 175
72	Schwarzenholz	7,28	740	2 234	2 333	2 550	1 203	1 347	2 520	29	2 613	1 224	1 389
	Siersburg	60,97	3 095	10 284	10 013	10 908	5 151	5 757	10 635	257	11 232	5 309	5 923
73	Biringen	3,86	74	278	229	251	112	139	238	12	243	106	137
74	Eimersdorf	3,17	123	349	340	390	182	208	378	12	426	196	230
75	Fremersdorf	7,15	290	940	980	1 034	472	562	1 005	25	1 079	494	585
76	Fürweiler	5,33	86	421	345	355	177	178	353	2	372	188	184
77	Gerlfangen	4,31	173	630	580	608	273	335	602	6	605	268	337
78	Hemmersdorf	11,24	486	1 686	1 554	1 716	829	887	1 677	32	1 786	862	924
79	Niedaltdorf	5,39	156	755	659	631	285	346	623	7	632	284	348
80	Oberesch	4,05	81	336	316	302	150	152	299	3	291	141	150
81	Rehlingen	6,98	801	2 471	2 502	2 790	1 321	1 469	2 735	55	2 860	1 351	1 509
82	Siersburg	9,49	825	2 418	2 508	2 831	1 350	1 481	2 725	103	2 938	1 419	1 519
	Wadgassen	32,96	5 081	14 735	14 441	16 186	7 845	8 341	15 313	807	16 706	8 120	8 586
83	Differten	19,84	1 179	3 505	3 488	3 924	1 921	2 003	3 839	81	4 135	2 030	2 105
84	Hostenbach	3,03	1 353	3 982	3 827	4 316	2 132	2 184	4 068	226	4 518	2 231	2 287
85	Schaffhausen	3,24	1 038	3 080	2 851	3 286	1 583	1 703	3 060	201	3 354	1 601	1 753
86	Wadgassen	5,56	1 266	3 493	3 550	3 867	1 825	2 042	3 615	240	3 866	1 843	2 023
87	Werbeln	1,29	245	675	725	793	384	409	731	59	833	415	418
	Wallerfangen	42,82	2 361	7 357	7 029	7 777	3 643	4 134	7 438	311	8 092	3 834	4 258
88	Bedersdorf	2,21	47	196	168	170	83	87	163	7	177	85	92
89	Düren	2,57	58	282	213	227	104	123	225	2	226	109	117
90	Gisingen	4,29	142	544	493	528	243	285	524	4	541	259	282
91	Ihn	5,70	109	481	319	411	191	220	409	2	461	214	247
92	Ittersdorf	6,54	198	774	647	705	333	372	701	4	745	361	384
93	Kerlingen	4,21	118	382	365	422	188	234	421	1	436	201	235
94	Leidingen	2,33	41	187	163	167	77	90	166	1	168	79	89
95	Rammelfangen	2,66	58	210	175	199	98	101	194	5	198	97	101
96	Ste. Barbe	1,73	193	513	510	577	274	303	544	33	608	293	315
97	Wallerfangen	10,58	1 397	3 788	3 976	4 371	2 052	2 319	4 091	252	4 532	2 136	2 396
	Merzig- Wadern	550,71	23 419	76 371	74 368	81 824	38 752	43 072	78 899	2 778	83 838	39 896	43 942
	Beckingen	51,50	3 171	9 977	9 722	10 764	5 181	5 583	10 356	383	11 086	5 337	5 749
98	Beckingen	9,64	1 097	3 295	3 167	3 617	1 763	1 854	3 360	243	3 724	1 804	1 920
99	Düppenweiler	12,52	617	2 065	1 920	2 117	1 008	1 109	2 081	36	2 172	1 044	1 128
100	Erbringen	3,38	152	577	554	573	272	301	563	9	587	281	306
101	Hargarten	3,29	112	371	381	406	194	212	402	4	434	207	227
102	Hautstadt	5,95	477	1 325	1 436	1 552	739	813	1 484	62	1 590	753	837
103	Honzrath	6,27	261	814	798	881	431	450	874	7	916	444	472
104	Reimsbach	8,63	321	1 103	1 078	1 150	539	611	1 132	17	1 173	555	618
105	Saarfels	1,82	134	427	388	468	235	233	460	5	490	249	241
	Hilbringen	59,20	2 076	6 769	6 678	7 137	3 409	3 728	6 966	163	7 197	3 426	3 771
106	Ballern	5,78	217	678	726	750	361	389	733	16	748	351	397
107	Büdingen	4,50	88	290	294	313	146	167	309	3	311	145	166
108	Fitten	3,31	115	353	361	396	180	216	395	—	388	186	202
109	Hilbringen	5,94	494	1 462	1 413	1 575	756	819	1 499	74	1 667	790	877
110	Mechern	4,05	152	495	528	549	248	301	539	9	522	240	282
111	Mondorf	6,48	162	597	583	605	305	300	600	4	582	296	286
112	Schwemlingen	8,18	323	961	994	1 059	529	530	1 048	11	1 047	521	526
113	Silwingen	3,63	78	321	271	283	127	156	282	—	294	126	168
114	Tünsdorf	5,37	171	632	568	599	264	335	577	22	572	251	321
115	Wehingen- Bethingen	6,83	152	530	487	543	264	279	539	4	572	282	290
116	Weiler	1,20	57	199	195	227	111	116	222	5	252	123	129
117	Wellingen	3,93	67	251	258	238	118	120	223	15	242	115	127

Lfd. Nr. der Gemeinde	Kreis Amtsbezirk Gemeinde	Fläche in qkm am 1.7.54	Haus- hal- tungen am 14.11.51	Wohnbevölkerung am							Fortgeschriebene Bevölkerung am 1.7. 1954		
				17. 5. 1939	29. 10. 1946	14. 11. 1951					ins- gesamt	männl.	weibl.
						ins- gesamt	männl.	weibl.	darunter				
									kath.	evang.			
	Losheim	88,69	2 858	9 483	9 353	10 171	4 758	5 413	9 969	189	10 396	4 893	5 503
118	Bergen	4,54	117	467	452	462	203	259	462	—	470	210	260
119	Britten	11,86	285	953	895	996	466	530	977	18	1 023	490	533
120	Hausbach	6,27	144	491	448	485	238	247	484	1	501	249	252
121	Losheim	23,35	955	2 944	2 962	3 305	1 491	1 814	3 191	107	3 422	1 572	1 850
122	Niederlosheim	7,72	233	721	746	831	398	433	806	25	873	422	451
123	Oppen	2,97	182	543	526	604	274	330	597	6	603	273	330
124	Rimlingen	5,00	188	699	658	706	343	363	700	6	705	338	367
125	Rissenthal	4,58	118	405	427	436	213	223	420	16	418	207	211
126	Scheiden	4,66	78	295	269	298	146	152	297	—	307	154	153
127	Wahlen	13,53	430	1 560	1 574	1 610	764	846	1 602	6	1 633	762	871
128	Waldhölzbach	4,21	128	405	396	438	222	216	433	4	441	216	225
	Merzig-Land	43,10	1 797	3 511	5 733	6 258	2 976	3 282	6 173	83	6 475	3 107	3 368
129	Bachem	6,86	311	1 005	1 056	1 116	526	590	1 108	8	1 176	556	620
130	Bietzen	6,68	209	723	729	749	350	399	742	7	739	352	387
131	Brotdorf	12,75	753	• 2 225	2 540	1 205	1 335	2 498	42	2 646	1 271	1 375	
132	Harlingen	2,51	125	407	410	439	207	232	437	2	467	220	247
133	Menningen	4,87	156	508	482	542	260	282	536	5	570	276	294
134	Merchingen	9,43	243	868	831	872	428	444	852	19	877	432	445
135	Merzig-Stadt	16,95	3 281	7) 12 560	9 193	11 163	5 153	6 010	10 019	1 095	11 431	5 329	6 102
	Mettlach	74,08	3 678	12 067	11 589	12 682	5 935	6 747	12 213	455	13 063	6 155	6 908
136	Besseringen	12,28	815	2 482	2 407	2 643	1 255	1 388	2 535	104	2 658	1 249	1 409
137	Dreisbach	1,48	53	172	161	186	85	101	177	9	170	78	92
138	Faha	7,92	94	423	375	379	190	189	378	—	371	190	181
139	Mettlach	5,82	1 240	3 618	3 649	4 027	1 857	2 170	3 744	275	4 271	1 984	2 287
140	Nohn	5,98	131	539	490	495	238	257	489	5	493	239	254
141	Orscholz	10,70	651	2 255	2 121	2 378	1 130	1 248	2 343	35	2 484	1 195	1 289
142	Saarlölbach	13,11	415	1 512	1 387	1 491	712	779	1 477	14	1 526	734	792
143	Weiten	16,79	279	1 066	999	1 083	468	615	1 070	13	1 090	486	604
	Perl	75,33	1 544	6 045	5 396	5 776	2 749	3 027	5 676	90	5 789	2 775	3 014
144	Besch	8,10	238	827	805	854	404	450	840	12	869	418	451
145	Borg	8,00	80	415	366	382	194	188	382	—	371	189	182
146	Büschdorf	4,24	55	285	209	235	123	112	235	—	221	112	109
147	Eft-Hellendorf	9,91	87	368	347	371	182	189	369	2	371	188	183
148	Kesslingen	2,29	34	159	140	146	73	73	146	—	138	72	66
149	Münzingen	1,78	12	52	51	42	22	20	41	1	45	24	21
150	Nennig	9,90	237	936	760	786	362	424	778	7	805	371	434
151	Oberleuken	7,14	118	495	380	441	209	232	433	8	429	202	227
152	Oberperl	3,05	90	297	342	350	159	191	345	3	355	163	192
153	Perl	3,01	314	1 043	964	1 060	486	574	1 007	49	1 064	496	568
154	Sehndorf	2,72	64	260	228	239	116	123	236	2	251	123	128
155	Sinz	6,59	84	366	303	336	169	167	334	2	337	174	163
156	Tettingen- Butzdorf	4,72	82	329	274	319	140	179	319	—	316	136	180
157	Wochern	3,88	49	213	227	215	110	105	211	4	217	107	110
	Wadern	83,15	2 513	8 002	8 439	9 050	4 339	4 711	8 839	195	9 322	4 487	4 835
158	Bardenbach	1,63	100	305	300	349	167	182	344	4	351	166	185
159	Büschfeld	12,52	405	1 217	1 253	1 458	697	761	1 423	26	1 518	729	789
160	Dagstuhl	3,44	83	230	259	309	155	154	278	29	342	160	182
161	Gehweiler (Kreis Merzig-Wadern)	3,77	75	269	287	283	145	138	279	4	280	146	134
162	Krettnich	5,59	131	375	380	441	218	223	436	5	448	225	223
163	Lockweiler	13,32	327	1 036	1 108	1 157	556	601	1 138	18	1 168	559	609
164	Morscholz	6,32	210	654	751	784	378	406	772	11	783	392	391

<sup>6)</sup> In Merzig-Stadt enthalten.

<sup>7)</sup> Einschl. Gemeinde Brotdorf.

Lfd. Nr. der Gemeinde	Kreis Amtsbezirk Gemeinde	Fläche in qkm am 1.7.54	Haus- hal- tungen am 14.11.51	Wohnbevölkerung am							Fortgeschriebene Bevölkerung am 1. 7. 1954		
				17. 5. 1939	29. 10. 1946	14. 11. 1951					ins- gesamt	männl.	weibl.
						ins- gesamt	männl.	weibl.	darunter				
									kath.	evang.			
165	Niederlöstern	0,77	4	27	29	27	11	16	27	—	30	14	16
166	Noswendel	7,30	247	784	846	892	434	458	879	13	894	452	442
167	Oberlöstern	6,51	77	303	300	308	146	162	306	2	321	154	167
168	Wadern	4,89	416	1 294	1 370	1 427	653	774	1 360	65	1 500	672	828
169	Wadrill	9,21	344	1 142	1 192	1 246	595	651	1 229	17	1 309	632	677
170	Wedern	7,88	94	366	364	369	184	185	368	1	378	186	192
	<b>Weiskirchen</b>	58,71	2 501	7 957	8 265	8 823	4 252	4 571	8 688	125	9 079	4 387	4 692
171	Konfeld	2,41	213	731	822	853	407	446	849	4	896	428	468
172	Michelbach	2,94	195	612	641	682	339	343	676	6	687	347	340
173	Mitlosheim	4,19	128	427	449	505	239	266	505	—	513	252	261
174	Münchweiler	3,18	15	63	83	68	38	30	61	6	63	35	28
175	Nunkirchen	10,21	559	1 600	1 676	1 762	816	946	1 712	46	1 833	851	982
176	Rappweiler	7,65	301	1 003	1 035	1 094	540	554	1 077	17	1 122	558	564
177	Steinberg	4,60	308	1 028	979	1 075	508	567	1 071	3	1 087	514	573
178	Thailen	3,55	265	858	850	961	477	484	944	14	981	481	500
179	Weierweiler	6,68	55	207	240	218	103	115	218	—	213	104	109
180	Weiskirchen	13,30	462	1 428	1 490	1 605	785	820	1 575	29	1 684	817	867
	<b>Ottweiler</b>	259,36	50 658	135 663	141 941	153 912	73 239	80 673	101 284	49 901	156 496	74 676	81 820
	<b>Eppelborn</b>	73,14	5 858	17 974	19 458	20 910	10 097	10 813	18 573	2 297	21 573	10 458	11 115
181	Aschbach	3,79	315	1 089	1 198	1 288	637	651	1 269	19	1 342	662	680
182	Berschweiler	6,84	283	792	890	928	436	492	340	586	900	426	474
183	Bubach- Calmesweiler	7,47	617	1 733	1 962	2 232	1 092	1 140	2 199	30	2 344	1 160	1 184
184	Dirmingen	15,64	784	2 192	2 370	2 548	1 234	1 314	1 117	1 417	2 677	1 309	1 368
185	Dörsdorf	3,22	226	701	791	886	431	455	870	15	938	463	475
186	Eppelborn	7,94	1 281	3 979	4 260	4 516	2 164	2 352	4 413	95	4 658	2 234	2 424
187	Habach	3,33	122	390	420	452	210	242	448	4	468	222	246
188	Hierscheid	1,34	100	289	325	357	174	183	351	6	357	176	181
189	Humies	2,12	465	1 489	1 630	1 680	825	855	1 663	15	1 687	833	854
190	Macherbach	1,25	39	142	151	146	72	74	146	—	149	73	76
191	Steinbach über Lebach	6,77	377	1 204	1 290	1 445	706	739	1 434	11	1 533	741	792
192	Thalexweiler	5,40	363	1 202	1 345	1 429	669	760	1 412	17	1 471	692	779
193	Wiesbach	8,03	886	2 772	2 826	3 003	1 447	1 556	2 911	82	3 049	1 467	1 582
	<b>Illingen</b>	31,79	4 821	13 357	14 518	15 648	7 493	8 155	13 995	1 610	16 010	7 716	8 294
194	Hirzweiler	4,94	253	656	768	830	394	436	509	316	837	406	431
195	Hüttigweiler	4,66	1 049	2 967	3 087	3 364	1 642	1 722	3 319	39	3 470	1 687	1 783
196	Illingen	6,81	1 670	4 434	4 955	5 308	2 479	2 829	5 007	285	5 420	2 547	2 873
197	Uchtelfangen	9,66	1 164	3 278	3 553	3 816	1 840	1 976	3 094	712	3 921	1 911	2 010
198	Wustweiler	5,72	685	2 022	2 155	2 330	1 138	1 192	2 066	258	2 362	1 165	1 197
199	Merchweiler	4,99	2 207	5 824	6 015	6 477	3 118	3 359	5 869	567	6 588	3 194	3 394
200	Neunkirchen/Saar- Stadt	37,70	14 614	39 348	37 250	42 266	19 846	22 420	20 833	20 236	43 976	20 683	23 293
201	<b>Ottweiler-Stadt</b>	17,79	2 944	7 278	8 016	8 636	4 052	4 584	2 792	5 655	8 701	4 114	4 587
	<b>Schiffweiler</b>	20,96	5 238	13 941	14 826	15 549	7 394	8 155	12 592	2 792	15 599	7 417	8 182
202	Landsweiler-Reden	4,65	2 252	5 711	6 121	6 427	3 059	3 368	4 794	1 543	6 340	3 020	3 320
203	Schiffweiler	7,56	2 279	6 217	6 549	6 824	3 217	3 607	5 871	883	6 877	3 237	3 640
204	Stennweiler	4,27	430	1 179	1 266	1 355	661	694	1 097	253	1 424	696	728
205	Welschbach	4,48	277	834	890	943	457	486	830	113	958	464	494
	<b>Spiesen</b>	10,89	5 054	12 603	14 023	14 877	7 092	7 785	9 915	4 685	14 887	7 125	7 762
206	Elversberg	1,93	3 065	7 368	8 287	9 010	4 302	4 708	5 266	3 528	8 960	4 268	4 692
207	Spiesen	8,96	1 989	5 235	5 736	5 867	2 790	3 077	4 649	1 157	5 927	2 857	3 070

Lfd. Nr. der Gemeinde	Kreis Amtsbezirk Gemeinde	Fläche in qkm am 1.7.54	Haus- hal- tungen am 1.11.51	Wohnbevölkerung am							Fortgeschriebene Bevölkerung am 1. 7. 1954		
				17. 5. 1939	29. 10. 1946	14. 11. 1951					ins- gesamt	männl.	weibl.
						ins- gesamt	männl.	weibl.	darunter				
									kath.	evang.			
208	Steinbach bei Ottweiler	5,88	410	<sup>8)</sup> 1 151	<sup>8)</sup> 1 276	1 317	645	672	160	1 141	1 293	634	659
	Wemmetsweiler	12,26	3 805	9 851	10 842	11 936	5 791	6 145	9 925	1 869	11 960	5 800	6 160
209	Heiligenwald	4,46	1 966	4 986	5 425	6 010	2 933	3 077	4 465	1 430	6 062	2 967	3 095
210	Wemmetsweiler	7,80	1 839	4 865	5 417	5 926	2 858	3 068	5 460	439	5 898	2 833	3 065
211	Wetschhausen	2,39	5	• <sup>9)</sup>	• <sup>9)</sup>	16	7	9	4	12	23	11	12
	Wiebelskirchen	41,57	5 702	14 336	15 717	16 280	7 704	8 576	6 626	9 037	15 886	7 524	8 362
212	Fürth	9,92	409	1 113	1 276	1 304	641	663	446	850	1 322	649	673
213	Hangard	5,43	574	1 568	1 684	1 728	817	911	1 373	344	1 735	831	904
214	Lautenbach	4,52	256	770	819	848	398	450	436	409	865	402	463
215	Münchwies	3,31	399	1 129	1 234	1 234	589	645	1 196	37	1 189	577	612
216	Wiebelskirchen	18,39	4 064	9 756	10 704	11 166	5 259	5 907	3 175	7 397	10 775	5 065	5 710
	St. Wendel	483,83	22 596	70 036	73 353	78 860	38 201	40 659	62 395	16 108	80 629	39 222	41 407
	Niederkirchen i. O.	27,79	916	2 831	2 929	3 146	1 562	1 584	245	2 887	3 227	1 605	1 622
217	Bubach i. O.	4,64	112	335	336	374	186	188	15	359	378	194	184
218	Hoof	4,95	221	747	767	817	395	422	142	675	833	407	426
219	Marth	5,84	98	300	309	351	167	184	11	340	352	166	186
220	Niederkirchen i. O.	4,27	267	781	835	863	433	430	37	812	905	449	456
221	Osterbrücken	4,67	124	382	403	427	213	214	28	399	435	217	218
222	Saal	3,42	94	286	279	314	168	146	12	302	324	172	152
	Nonnweiler	70,21	2 162	6 836	6 992	7 509	3 596	3 913	7 331	160	7 611	3 656	3 955
223	Bierfeld	8,31	148	447	472	482	232	250	473	8	474	231	243
224	Braunshausen	4,74	216	621	669	717	335	382	671	44	727	337	390
225	Buweiler-Rathen	5,62	183	615	654	710	342	368	708	1	714	344	370
226	Kastel	8,87	315	995	1 033	1 095	518	577	1 078	15	1 103	522	581
227	Kostenbach	4,08	58	216	231	227	111	116	224	3	229	114	115
228	Nonnweiler	5,96	180	615	518	626	284	342	581	35	660	303	357
229	Otzenhausen	8,60	303	929	941	1 010	490	520	979	29	1 022	504	518
230	Primstal	18,30	556	1 703	1 756	1 903	942	961	1 885	18	1 941	955	986
231	Sitzerath	5,73	203	695	718	739	342	397	732	7	741	346	395
	Oberkirchen- Namborn	66,31	3 255	9 920	10 478	11 340	5 489	5 851	9 469	1 818	11 660	5 648	6 012
232	Baltersweiler	2,47	254	746	811	838	392	446	810	23	870	411	459
233	Eisweiler	1,32	94	269	329	340	162	178	308	28	332	164	168
234	Furschweiler	3,26	229	728	791	848	405	443	793	51	891	416	475
235	Gehweiler (Kreis St. Wendel)	1,21	142	512	500	540	257	283	493	46	574	276	298
236	Grügelborn	4,17	175	604	649	714	343	371	707	7	743	356	387
237	Haupersweiler	5,21	131	425	415	463	229	234	371	89	488	235	253
238	Heisterberg	1,47	16	52	55	65	29	36	60	3	74	35	39
239	Hirstein	5,32	250	689	688	806	409	397	41	747	826	423	403
240	Hofeld- Mauschbach	2,59	219	634	689	749	364	385	709	35	753	368	385
241	Leitersweiler	6,49	135	456	440	441	224	217	67	371	435	227	208
242	Namborn	4,67	444	1 232	1 372	1 446	710	736	1 388	55	1 444	711	733
243	Oberkirchen	9,56	521	1 595	1 688	1 867	920	947	1 808	58	1 914	935	979
244	Pinsweiler	0,63	23	72	71	82	35	47	72	10	86	34	52
245	Reitscheid	3,50	90	274	300	332	154	178	329	3	334	155	179
246	Roschberg	3,05	80	255	283	297	139	158	288	9	306	145	161
247	Schwarzerden	2,90	87	268	246	277	128	149	27	250	279	131	148
248	Urweiler	8,49	365	1 109	1 151	1 235	589	646	1 198	33	1 311	626	685

<sup>8)</sup> Einschl. Wetschhausen.

<sup>9)</sup> In der Gemeinde Steinbach enthalten.

Lfd. Nr. der Gemeinde	Kreis Amtsbezirk Gemeinde	Fläche in qkm am 1.7.54	Haus- hal- tungen am 14.11.51	Wohnbevölkerung am							Fortgeschriebene Bevölkerung am 1. 7. 1954		
				17. 5. 1939	29. 10. 1946	14. 11. 1951					ins- gesamt	männl.	weibl.
						ins- gesamt	männl.	weibl.	darunter				
									kath.	evang.			
	St. Wendel-Land	112,98	6 770	20 480	22 248	23 412	11 407	12 005	19 567	3 724	24 013	11 708	12 305
249	Alsweiler	9,24	527	1 693	1 810	1 916	923	993	1 904	10	1 952	927	1 025
250	Bliesen	12,61	735	2 346	2 608	2 727	1 347	1 380	2 673	53	2 786	1 362	1 424
251	Dörrenbach	3,95	106	317	357	346	160	186	15	325	352	167	185
252	Gronig	4,89	301	1 074	1 081	1 132	548	584	1 125	7	1 167	559	608
253	Güdesweiler	5,46	296	840	978	1 020	493	527	999	20	1 049	507	542
254	Mainzweiler	5,03	223	649	736	745	362	383	402	342	742	357	385
255	Marpingen	12,56	1 038	3 223	3 407	3 610	1 765	1 845	3 557	50	3 742	1 823	1 919
256	Niederlinxweiler	11,07	737	1 949	2 143	2 232	1 084	1 148	924	1 269	2 222	1 088	1 134
257	Oberlinxweiler	10,19	506	1 354	1 557	1 687	828	859	735	898	1 723	852	871
258	Oberthal	7,61	705	2 202	2 364	2 563	1 283	1 280	2 503	58	2 653	1 331	1 322
259	Remmesweiler	7,70	242	662	744	782	389	393	466	311	779	394	385
260	Urexweiler	10,96	721	2 248	2 387	2 490	1 165	1 325	2 407	81	2 596	1 246	1 350
261	Werschweiler	6,01	104	319	379	341	169	172	63	274	347	171	176
262	Winterbach	5,70	529	1 604	1 697	1 821	891	930	1 794	26	1 903	924	979
263	St. Wendel-Stadt	13,52	3 123	9 673	9 408	10 651	5 128	5 523	9 172	1 389	10 787	5 229	5 558
	Tholey	54,74	2 451	8 020	8 776	9 146	4 418	4 728	9 026	112	9 354	4 580	4 774
264	Bergweiler	3,90	136	382	442	456	218	238	447	9	467	220	247
265	Hasborn- Dautweiler	9,07	485	1 723	1 879	1 979	965	1 014	1 972	7	2 036	1 001	1 035
266	Lindscheid	2,13	49	187	194	187	82	105	187	—	224	106	118
267	Neipel	1,88	69	263	281	300	152	148	296	4	302	155	147
268	Scheuern	3,63	141	510	574	608	289	319	605	3	622	301	321
269	Sotzweiler	8,47	297	1 020	1 090	1 104	533	571	1 087	17	1 126	557	569
270	Theley	14,09	685	2 067	2 246	2 364	1 132	1 232	2 336	25	2 427	1 175	1 252
271	Tholey	8,31	458	1 440	1 570	1 617	788	829	1 567	45	1 620	803	817
272	Überroth- Niederhofen	3,26	131	428	500	531	259	272	528	2	530	262	268
	Türkismühle	138,28	3 919	12 276	12 522	13 656	6 601	7 055	7 586	6 018	13 977	6 796	7 181
273	Asweiler	4,73	95	<sup>10)</sup> 490	<sup>10)</sup> 520	339	167	172	42	296	373	181	192
274	Bosen	10,55	304	891	919	990	476	514	328	661	1 007	490	517
275	Eckelhausen	2,71	37	171	165	170	83	87	170	—	168	79	89
276	Eisen	7,53	136	398	441	461	220	241	146	315	468	225	243
277	Eitzweiler	4,49	75	• <sup>11)</sup>	• <sup>11)</sup>	269	125	144	39	227	270	129	141
278	Eiweiler (Kreis St. Wendel)	8,65	136	548	532	550	261	289	550	—	584	284	300
279	Freisen	13,50	618	1 978	1 995	2 206	1 077	1 129	2 164	40	2 330	1 138	1 192
280	Gonnesweiler	7,06	265	930	901	1 008	482	526	959	49	1 018	496	522
281	Mosberg- Richweiler	4,78	94	324	335	347	177	170	42	305	334	172	162
282	Neunkirchen/Nahe	4,52	125	406	449	501	230	271	496	4	511	232	279
283	Nohfelden	7,03	350	<sup>12)</sup> 1 452	981	1 140	538	602	328	798	1 128	526	602
284	Schwarzenbach	6,09	228	647	659	748	364	384	500	245	759	366	393
285	Selbach	11,12	199	756	783	806	416	390	795	11	804	422	382
286	Sötern	13,49	387	1 166	1 149	1 202	569	633	222	962	1 202	578	624
287	Steinberg- Deckenhardt	5,91	193	598	576	648	307	341	109	537	670	323	347
288	Türkismühle	8,73	185	• <sup>13)</sup>	527	592	279	313	349	241	615	291	324
289	Walhausen	6,06	195	557	595	624	294	330	190	433	639	303	336
290	Wolfersweiler	11,33	297	964	995	1 055	536	519	157	894	1 097	561	536
	St. Ingbert	206,87	20 181	58 557	58 518	65 110	31 058	34 052	54 392	10 396	67 541	32 376	35 265
	Assweiler	12,56	603	2 050	2 228	2 240	1 048	1 192	2 188	52	2 301	1 076	1 225
291	Assweiler	2,39	166	530	578	597	292	305	563	34	618	305	313
292	Biesingen	3,25	201	684	736	759	356	403	752	7	769	360	409

<sup>10)</sup> Einschl. Eitzweiler.

<sup>11)</sup> In der Gemeinde Asweiler enthalten.

<sup>12)</sup> Einschl. Türkismühle.

<sup>13)</sup> Türkismühle gehörte am 17. 5. 39 zur Gemeinde Nohfelden.



Lfd. Nr. der Gemeinde	Kreis Amtsbezirk Gemeinde	Fläche in qkm am 1.7.54	Haus- hal- tungen am 14.11.51	Wohnbevölkerung am							Fortgeschriebene Bevölkerung am 1. 7. 1954		
				17. 5. 1939	29. 10. 1946	14. 11. 1951					ins- gesamt	männl.	weibl.
						ins- gesamt	männl.	weibl.	darunter				
									kath.	evang.			
ins- gesamt	männl.	weibl.	ins- gesamt	männl.	weibl.								
293	Erfweiler- Ehlingen	6,92	236	836	914	884	400	484	873	11	914	411	503
294	Ballweiler	5,18	303	823	887	905	427	478	874	29	897	425	472
	Bebelsheim	12,98	345	1 393	992	1 130	534	596	1 100	27	1 168	568	600
295	Bebelsheim	8,52	203	831	544	643	308	335	620	22	673	325	348
296	Wittersheim	4,46	142	562	448	487	226	261	480	5	495	243	252
297	Bierbach	8,82	455	1 218	1 210	1 296	628	668	740	545	1 360	660	700
298	Blickweiler	4,99	385	1 156	1 098	1 258	638	620	1 197	61	1 297	661	636
299	Blieskastel-Stadt	17,55	1 572	4 566	4 731	5 275	2 476	2 799	4 516	739	5 403	2 494	2 909
	Bliesmengen- Bolchen	12,75	505	1 863	1 620	1 810	864	946	1 775	33	1 890	915	975
300	Bliesmengen- Bolchen	7,54	370	1 306	1 194	1 331	638	693	1 310	20	1 396	683	713
301	Habkirchen	5,21	135	557	426	479	226	253	465	13	494	232	262
	Ensheim	16,76	1 311	3 975	3 861	4 365	2 074	2 291	4 040	306	4 528	2 173	2 355
302	Ensheim	13,41	1 023	3 107	3 065	3 445	1 628	1 817	3 205	224	3 579	1 710	1 869
303	Eschringen	3,35	288	868	796	920	446	474	835	82	949	463	486
304	Hassel	9,27	951	2 699	2 641	3 031	1 476	1 555	1 695	1 325	3 111	1 505	1 606
305	Niederwürzbach	7,93	972	3 054	2 932	3 216	1 560	1 656	3 113	102	3 323	1 597	1 726
306	Oberwürzbach	5,53	431	1 475	1 399	1 557	762	795	1 533	22	1 649	813	836
	Ommersheim	14,15	619	2 165	2 008	2 273	1 112	1 161	2 244	27	2 380	1 175	1 205
307	Heckendalheim	3,91	192	759	669	764	370	394	756	8	779	378	401
308	Ommersheim	10,24	427	1 406	1 339	1 509	742	767	1 488	19	1 601	797	804
309	Ormesheim	11,45	464	1 437	1 491	1 631	803	828	1 559	67	1 774	877	897
	Reinheim	15,68	461	1 665	1 494	1 643	769	874	1 561	80	1 700	811	889
310	Gersheim	8,48	243	795	780	850	396	454	783	67	885	416	469
311	Reinheim	7,20	218	870	714	793	373	420	778	13	815	395	420
312	Rohrbach	7,45	1 704	4 646	4 837	5 467	2 656	2 811	4 780	664	5 681	2 778	2 903
	Rubenheim	8,70	349	1 244	1 118	1 241	593	648	1 177	64	1 296	626	670
313	Herbitzheim	3,27	161	560	461	563	270	293	507	56	613	294	319
314	Rubenheim	5,43	188	684	657	678	323	355	670	8	683	332	351
315	St. Ingbert-Stadt	26,46	8 448	22 270	22 996	25 830	12 187	13 643	20 103	5 512	26 857	12 685	14 172
316	Wörschweiler	3,41	145	391	436	433	210	223	166	266	427	206	221
317	Wolfersheim	5,25	158	467	539	509	241	268	31	475	499	231	268
	Homburg	238,63	19 334	54 256	53 997	60 632	29 084	31 548	31 354	28 731	62 521	30 059	32 462
	Altheim	13,40	198	854	641	732	362	370	725	7	727	356	371
318	Altheim	10,34	142	584	437	515	252	263	511	4	502	245	257
319	Neualtheim	3,06	56	270	204	217	110	107	214	3	225	111	114
320	Böckweiler	7,38	94	407	269	303	155	148	31	272	319	158	161
	Breitfurt	11,80	474	1 595	1 509	1 630	794	836	560	1 030	1 688	837	851
321	Bliesdalheim	3,72	148	554	452	504	230	274	413	90	541	259	282
322	Breitfurt	8,08	326	1 041	1 057	1 126	564	562	147	940	1 147	578	569
323	Branschelbach	7,90	153	605	540	587	292	295	92	486	572	286	286
324	Einöd	10,53	607	1 646	1 794	1 882	901	981	252	1 623	1 920	928	992

Lfd. Nr. der Gemeinde	Kreis Amtsbezirk Gemeinde	Fläche in qkm am 1.7.54	Haus- hal- tungen am 14.11.51	Wohnbevölkerung am							Fortgeschriebene Bevölkerung am 1. 7. 1954		
				17. 5. 1939	29. 10. 1946	14. 11. 1951					ins- gesamt	männl.	weibl.
						ins- gesamt	männl.	weibl.	darunter				
									kath.	evang.			
ins- gesamt	männl.	weibl.	kath.	evang.	ins- gesamt	männl.	weibl.						
325	Frankenholz	1,97	746	• <sup>14)</sup>	• <sup>14)</sup>	2 209	1 055	1 154	1 543	647	2 111	1 006	1 105
326	Höchen	6,30	490	• <sup>14)</sup>	• <sup>14)</sup>	1 492	707	785	848	641	1 521	710	811
327	Homburg-Stadt	45,38	7 334	20 061	19 490	23 402	11 099	12 303	12 852	10 248	24 686	11 794	12 892
328	Jägersburg	15,28	842	2 207	2 295	2 513	1 228	1 285	1 450	1 056	2 552	1 246	1 306
329	Kirkel-Neuhäusel	23,42	984	2 808	2 868	3 101	1 514	1 587	916	2 166	3 132	1 514	1 618
330	Kirrberg	8,05	613	1 779	1 782	1 955	946	1 009	1 852	103	2 069	1 011	1 058
	Limbach b. Homb.	26,92	1 766	4 810	5 170	5 525	2 652	2 873	1 086	4 398	5 557	2 673	2 884
331	Altstadt	5,98	412	1 143	1 206	1 277	631	646	134	1 133	1 272	635	637
332	Kleinottweiler	3,89	170	476	523	550	265	285	149	397	564	269	295
333	Limbach b. Homb.	10,05	851	2 222	2 431	2 644	1 251	1 393	399	2 223	2 686	1 275	1 411
334	Niederbexbach	7,00	333	969	1 010	1 054	505	549	404	645	1 035	494	541
	Medelsheim	18,91	254	1 143	804	893	414	479	878	12	913	426	487
335	Medelsheim	8,81	115	534	364	389	181	208	377	9	416	192	224
336	Peppenkum	3,95	73	301	235	259	117	142	258	1	250	112	138
337	Seyweiler	3,49	43	184	124	149	70	79	148	1	157	78	79
338	Utweiler	2,66	23	124	81	96	46	50	95	1	90	44	46
339	Mimbach	5,46	247	744	776	822	400	422	82	739	811	387	424
340	Mittelbexbach	9,05	2 628	<sup>14)</sup> 13 420	<sup>14)</sup> 14 135	7 805	3 778	4 027	5 429	2 321	8 075	3 900	4 175
341	Oberbexbach	5,87	1 263	• <sup>14)</sup>	• <sup>14)</sup>	3 623	1 742	1 881	1 978	1 612	3 670	1 761	1 909
	Walsheim	10,38	338	1 252	1 023	1 148	561	587	699	445	1 193	586	607
342	Niedergailbach	5,20	121	462	381	439	216	223	417	20	471	235	236
343	Walsheim	5,18	217	790	642	709	345	364	282	425	722	351	371
344	Webenheim	10,63	303	925	901	1 010	484	526	81	925	1 005	480	525

<sup>14)</sup> Frankenholz, Höchen, Oberbexbach sind in der Gemeinde Mittelbexbach enthalten (= Großgemeinde Höcherberg).

### III. Verzeichnis der Ortsteile und Wohnplätze

#### 1. Methodische Hinweise zum Verzeichnis der Ortsteile und Wohnplätze

Ortsteile, in den Städten auch Stadtteile und Stadtbezirke genannt, sind von den Gemeindeverwaltungen abgegrenzte Bezirke, die bei den durch Zusammenschluß ehemals selbständiger Gemeinden entstandenen und inzwischen baulich zusammengewachsenen Gemeinwesen vielfach das Gebiet der früheren Gemeinden umfassen, manchmal auch vom Hauptort getrennt liegende Ansiedlungen darstellen, gelegentlich aber auch, insbesondere in größeren Gemeinden, einfach nach verwaltungsorganisatorischen Gesichtspunkten abgegrenzt wurden. Das gemeinsame Charakteristikum der Ortsteile im Sinne dieses Verzeichnisses ist, daß sie in allen Fällen von der Gemeindeverwaltung als Gemeindebezirke unterschieden werden.

Wohnplätze dagegen sind baulich in sich geschlossene Ansiedlungen, die von der nächstgelegenen Ansiedlung durch eine größere Strecke unbebauten oder nur mit großen Lücken bebauten Geländes, durch einen nicht überbrückten Fluß usw. deutlich getrennt sind. Die Wohnplätze als siedlungsgeographische Einheiten bestimmen im Grunde das Milieu, in dem die Bevölkerung wohnt. So wie der Begriff der Gemeinde nicht an eine bestimmte Einwohnerzahl sondern an das Recht auf eine eigene Verwaltung gebunden ist und es daher im Saarland z. B. eine Gemeinde mit nur 16, aber auch eine solche mit 111 000 Einwohnern gibt, so ist auch der siedlungsgeographische Begriff des Wohnplatzes nicht an eine bestimmte Einwohnerzahl gebunden und keinesfalls etwa auf kleine Ansiedlungen beschränkt, sondern immer dann verwirklicht, wenn eine von mindestens einer Person bewohnte Ansiedlung von der nächstgelegenen Ansiedlung deutlich getrennt ist. Der notwendige Abstand läßt sich nicht einheitlich sondern jeweils nur nach den besonderen örtlichen und landschaftlichen Verhältnissen festlegen. Er ist in einem dichtbesiedelten Industriegebiet geringer als in einem ländlichen Siedlungsgebiet mit aufgelockerter Wohnweise. So können gelegentlich auch nahe beieinander liegende Ansiedlungen als gesonderte Wohnplätze gelten, wenn sie durch größere Höhenunterschiede oder besondere Hindernisse (Wasserläufe ohne Brücke, Bahndämme ohne Durchlaß oder Übergang, Halden und Lagerplätze, tiefe Geländeinschnitte usw.) voneinander getrennt sind.

Die Bedeutung eines Wohnplatzes läßt sich ebenso wie die einer politischen Gemeinde und der innerhalb derselben unterschiedenen Ortsteile bis zu gewissem Grade nach der jeweiligen Einwohnerzahl beurteilen. Angaben über die Verteilung der

Bevölkerung eines Landes auf die Wohnplätze der verschiedenen Größenklassen vermitteln ein zutreffenderes Bild über die siedlungsgeographische Verteilung der Bevölkerung als die Angaben über die Verteilung der Bevölkerung auf die verschiedenen Gemeindegrößenklassen. So läßt z. B. eine Statistik über die Verteilung der Bevölkerung auf die selbständigen Wohnplätze erst richtig erkennen, ein wie großer Teil der Bevölkerung noch in dörflich-ländlichen Verhältnissen wohnt.

Die verwaltungspolitischen und siedlungsgeographischen Einheiten können sich in doppelter Hinsicht überschneiden. Einerseits kann eine politische Gemeinde oder ein Ortsteil mehrere räumlich getrennte Ansiedlungen, also mehrere Wohnplätze umfassen, andererseits kann auch eine in sich geschlossene Ansiedlung, also ein Wohnplatz, zu zwei oder mehr verschiedenen politischen Gemeinden oder Ortsteilen gehören.

Die Überschneidung der verwaltungspolitischen Gliederung und der Gliederung nach siedlungsgeographischen Gesichtspunkten erschwert die gemeinsame Darstellung beider, die unerlässlich ist, wenn die lebendige Verbindung, die zwischen Wohnplätzen und politischen Gemeinden und Ortsteilen nun einmal bestehen, in der Darstellung zum Ausdruck kommen sollen. Es wurde im Hinblick auf die Benutzbarkeit des Verzeichnisses der Ortsteile und Wohnplätze von der verwaltungspolitischen Einteilung abgegangen. Die Gemeinden wurden dann in die etwa unterschiedenen Orts- oder Stadtteile und Stadtbezirke aufgegliedert und für die jeweils untersten verwaltungspolitischen Bezirke wurden die zu ihnen gehörenden selbständigen Wohnplätze aufgeführt. Wenn mehrere Ortsteile einen Wohnplatz bilden, wurde dies jeweils besonders vermerkt.

Durch die in einem Anhang zum Wohnplatzverzeichnis zusammengefaßten Anmerkungen wird ferner darauf hingewiesen, wenn ganze Gemeinden, Ortsteile oder Wohnplätze mit Ansiedlungen, die zu anderen Gemeinden gehören, eine siedlungsgeographische Einheit bilden. Die Anmerkungen lassen erkennen, daß es im dichtbesiedelten Industriegebiet zusammenhängende Großsiedlungen gibt, die manchmal aus einer ganzen Anzahl verwaltungspolitisch selbständiger Gemeinden bestehen.

Das Wohnplatzverzeichnis ist bei der Volkszählung vom 14. November 1951 aufgestellt. Es entspricht also dem damaligen Stand der Bebauung. Ebenso sind die Einwohnerzahlen nach dem Stand bei der letzten Volkszählung angegeben.

## 2. Die Gemeinden des Saarlandes mit ihren Ortsteilen und Wohnplätzen sowie deren Wohnbevölkerung am 14. November 1951

Die Gemeinden sind in gleicher Weise wie im systematischen Gemeindeverzeichnis geordnet. Die Anmerkungen sind im 2. Teil des Wohnplatzverzeichnisses auf Seite 35 zusammengestellt. Sie betreffen Wohnplätze, die über die Gemeindegrenzen hinweg mit Wohnplätzen benachbarter Gemeinden eine siedlungsgeographische Einheit bilden

Lfd. Nr. der Gemeinde	Gemeinde Ortsteil Wohnplatz	Wohnbevölkerung		Lfd. Nr. der Gemeinde	Gemeinde Ortsteil Wohnplatz	Wohnbevölkerung	
		ins- gesamt	darunter männlich			ins- gesamt	darunter männlich
1	Saarbrücken-Stadt *)	111 450	51 700		Burbach (einschl. Wpl.)	16 843	8 036
	Hauptsiedlung <sup>1)</sup>	107 910	49 952		zur Hauptsiedlung gehörig	16 743	7 989
	übrige Wohnplätze (26)	3 540	1 748		21. Hochstraße	4 053	1 901
					Wpl. Am Engenberg <sup>2)</sup>	20	9
	Alt-Saarbrücken (einschl. Wpl.)	16 814	7 876		22. Ottstraße	3 842	1 830
	zur Hauptsiedlung gehörig	16 276	7 613		23. Füllengarten	8 848	4 258
	1. Schloßplatz	2 447	1 123		Wpl. Am Bahnhof Von der Heydt Jakobshütte	29 51	14 24
	2. Reppersberg	2 900	1 204		St. Arnual (einschl. Wpl.)	13 265	6 136
	3. Ludwigsplatz	810	370		zur Hauptsiedlung gehörig	12 985	6 005
	4. Bellevue	3 976	1 982		24. Flughafen	8 035	3 762
	Wpl. Am Spichererberg	32	17		Wpl. Heilstätte Sonnenberg Im Almet	66 9	21 3
	5. Malstatterstraße	2 805	1 312		Schönbach <sup>3)</sup>	128	61
	6. Glockenwald	3 338	1 622		25. Winterberg	4 950	2 243
	Wpl. Am Drahtzugweiher	146	73		Wpl. Am kleinen Winterberg Auf dem Winterberg Spicherer Loch	11 55 11	6 32 8
	Am Glockenhof	39	19		Jägersfreude (einschl. Wpl.)	2 272	1 118
	Am Schanzenberg	41	20		26. Jägersfreude (selbst. Wpl.) <sup>4)</sup>	2 257	1 109
	Am Zollstock	127	67		Wpl. Pfeifershofweg	15	9
	Deutschemühlental	32	15		2 Altenkessel	8 864	4 242
	Forsthaus	4	3		Hauptsiedlung <sup>1)</sup>	8 704	4 157
	Holzhauserhaus	9	4		übrige Wohnplätze (4)	160	85
	Im Ehrental	14	6		Altenkessel (einschl. Wpl.)	5 212	2 490
	Neue Bremm	91	37		zur Hauptsiedlung gehörig	5 075	2 417
	Ober dem Mockental	3	2		Wpl. Großwald	81	46
					Josefaschacht <sup>5)</sup>	27	14
	Malstatt-Rußhütte (einschl. Wpl.)	23 497	11 066		Leopoldstagesrecke	29	13
	zur Hauptsiedlung gehörig	23 449	11 046		Neudorf (einschl. Wpl.)	1 893	916
	7. Rußhütte	4 084	1 953		zur Hauptsiedlung gehörig	1 870	904
	Wpl. Am Bahnhof Neuhaus Hubertusdiele mit Schwellenwerk	32 16	15 5		Wpl. Alsbach	23	12
	8. Rodenhof	4 580	2 142		Rockershausen (zur Hauptsiedlung gehörig)	1 759	835
	9. Hauptpost	918	442		3 Bischmisheim	5 302	2 561
	10. Breitestraße	2 682	1 241		Hauptsiedlung <sup>1)</sup>	5 248	2 536
	11. Jenneweg	5 396	2 562		übrige Wohnplätze (5)	54	25
	12. Rastpfuhl	5 789	2 706		Bischmisheim (einschl. Wpl.)	4 013	1 959
	St. Johann (einschl. Wpl.)	38 759	17 468		zur Hauptsiedlung gehörig	4 003	1 954
	zur Hauptsiedlung gehörig	38 457	17 299		Wpl. Am Mühlenweg Wasserwerk Brebach	6 4	2 3
	13. Beethovenplatz	4 274	1 938				
	14. Hauptbahnhof	1 005	461				
	15. St. Johanner Markt	4 676	2 162				
	16. Johannishof	5 644	2 441				
	17. Kaninchenberg	6 270	2 873				
	18. Rotenbühl	5 920	2 600				
	19. Am Homburg	3 398	1 565				
	Wpl. Holzhauserhaus am Saatkamp	6	3				
	Universität	296	166				
	20. Wartburg	7 270	3 259				

\*) Die unter den Stadtteilen angeführten Wohngebiete mit den Ziffern 1 bis 26 sind die zu den Stadtteilen gehörenden Stadtbezirke. Die angegebenen Einwohnerzahlen schließen die der zugehörigen Wohnplätze nicht ein.

<sup>1)</sup> Anmerkungen <sup>1)</sup> bis <sup>65)</sup> Seite 38 und 39.

Lfd. Nr. der Gemeinde	Gemeinde Ortsteil Wohnplatz	Wohnbevölkerung		Lfd. Nr. der Gemeinde	Gemeinde Ortsteil Wohnplatz	Wohnbevölkerung	
		ins- gesamt	darunter männlich			ins- gesamt	darunter männlich
	Schafbrücke (einschl. Wpl.)	1 289	602		Dudweiler (einschl. Wpl.)	21 511	10 228
	zur Hauptsiedlung gehörig	1 245	582		zur Hauptsiedlung gehörig	21 306	10 121
	Wpl. Grumbachhof	6	3		Wpl. Hirschbach <sup>10)</sup>	200	105
	Wachholderfeld <sup>6)</sup>	34	14		Wasserwerk	5	2
	Wasserwerk Bischmisheim	4	3		Camphausen (selbst. Wpl.) <sup>11)</sup>	263	130
<b>4</b>	<b>Bliesransbach</b>	<b>1 600</b>	<b>791</b>		Herrensohr (zur Hauptsiedlung gehörig)	4 412	2 104
	Hauptsiedlung	1 507	742		Jägersfreude (zur Hauptsiedlung gehörig)	1 651	806
	Wpl. Am Hasselberg	16	8		<b>11 Friedrichsthal</b>	<b>16 096</b>	<b>7 723</b>
	Gasthaus zur Linde	5	4		Hauptsiedlung <sup>1)</sup>	15 408	7 384
	Hartungshof	47	27		übrige Wohnplätze (4)	688	339
	In den Weingärten	3	2		Friedrichsthal (einschl. Wpl.)	8 112	3 885
	Ritthof	14	6		zur Hauptsiedlung gehörig	8 036	3 848
	Uhrigsmühle <sup>7)</sup>	8	2		Wpl. Am Klaraschacht	65	33
					Wallmeisterhaus	11	4
<b>5</b>	<b>Brebach</b>	<b>2 339</b>	<b>1 206</b>		Bildstock (einschl. Wpl.)	7 402	3 549
	Hauptsiedlung <sup>8)</sup>	2 212	1 151		zur Hauptsiedlung gehörig	7 372	3 536
	Wpl. Auf der Schafbrücke <sup>1)</sup>	88	38		Wpl. Erkershöhe <sup>12)</sup>	30	13
	Forsthaus Halberg	8	4		Maybach (selbst. Wpl.)	582	289
	Schloß Halberg	31	13		<b>12 Gersweiler</b>	<b>8 493</b>	<b>4 072</b>
<b>6</b>	<b>Bübingen</b>	<b>1 648</b>	<b>793</b>		Hauptsiedlung <sup>2)</sup>	7 072	3 359
	Hauptsiedlung <sup>8)</sup>	1 636	789		übrige Wohnplätze (3)	1 421	713
	Wpl. Bübinger Hof	12	4		Gersweiler (zur Hauptsiedlung gehörig)	4 800	2 236
<b>7</b>	<b>Fechingen</b>	<b>4 626</b>	<b>2 152</b>		Neu-Aschbach (einschl. Wpl.)	1 233	625
	Hauptsiedlung	1 680	790		Wpl. Neu-Aschbach <sup>2)</sup>	1 191	607
	übrige Wohnplätze (5)	2 946	1 362		Am Sprinkshaus	42	18
	Fechingen (einschl. Wpl.)	1 731	818		Ottenhausen (einschl. Wpl.)	2 460	1 211
	Wpl. Fechingen (Hauptsiedlung)	1 680	790		zur Hauptsiedlung gehörig	2 272	1 123
	Karcherhof	3	2		Wpl. Stangenmühle <sup>2)</sup>	188	88
	Pfaffenbrunnen	5	2		<b>13 Eiweiler/Saar</b>	<b>1 503</b>	<b>716</b>
	Römerberg	43	24		Hauptsiedlung <sup>13)</sup>	1 292	615
	Neufechingen (einschl. Wpl.)	2 895	1 334		übrige Wohnplätze (2)	211	101
	Wpl. Neufechingen <sup>8)</sup>	2 880	1 328		Eiweiler (einschl. Wpl.)	1 203	569
	Am Ehrenfriedhof	15	6		zur Hauptsiedlung gehörig	1 175	556
<b>8</b>	<b>Güdingen</b>	<b>5 715</b>	<b>2 727</b>		Wpl. Großwald	28	13
	Güdingen (Hauptsiedlung) <sup>8)</sup>	4 538	2 166		Hellenhausen (zur Hauptsiedlung gehörig)	117	59
	Unner (selbst. Wpl.) <sup>3)</sup>	1 177	561		Kirschhof (selbst. Wpl.)	183	88
<b>9</b>	<b>Scheidt</b>	<b>6 672</b>	<b>3 168</b>		<b>14 Heusweiler</b>	<b>5 822</b>	<b>2 776</b>
	Hauptsiedlung	2 911	1 370		Hauptsiedlung <sup>14)</sup>	5 531	2 633
	übrige Wohnplätze (6)	3 761	1 798		übrige Wohnplätze (2)	291	143
	Scheidt (einschl. Wpl.)	2 960	1 395		Heusweiler (zur Hauptsiedlung gehörig)	3 122	1 488
	Wpl. Scheidt (Hauptsiedlung)	2 911	1 370		Berschweiler (zur Hauptsiedlung gehörig)	329	160
	Eschbergerhof	46	25		Bietschied (selbst. Wpl.)	45	19
	Stuhlsatzenhaus	3	—		Dilsburg (zur Hauptsiedlung gehörig)	1 882	893
	Neuscheid *) <sup>1)</sup>	1 073	516		Hirtel (selbst. Wpl.)	246	124
	Rentrisch (selbst. Wpl.) <sup>9)</sup>	1 587	742		Rittershof (zur Hauptsiedlung gehörig)	198	92
	Scheidterberg (einschl. Wpl.)	275	139				
	Wpl. Scheidterberg	257	132				
	Wachholderfeld <sup>6)</sup>	18	7				
	Stahlhammer *) <sup>1)</sup>	777	376				
<b>10</b>	<b>Dudweiler</b>	<b>27 837</b>	<b>13 268</b>				
	Hauptsiedlung <sup>4)</sup>	27 369	13 031				
	übrige Wohnplätze (3)	468	237				

\*) Die Ortsteile Neuscheid und Stahlhammer bilden zusammen einen selbständigen Wohnplatz der Gemeinde Scheidt.

Lfd. Nr. der Gemeinde	Gemeinde Ortsteil Wohnplatz	Wohnbevölkerung		Lfd. Nr. der Gemeinde	Gemeinde Ortsteil Wohnplatz	Wohnbevölkerung	
		ins- gesamt	darunter männlich			ins- gesamt	darunter männlich
15	Holz <sup>15)</sup>	3 118	1 530	23	Köllerbach	5 850	2 857
					Hauptsiedlung <sup>14)</sup>	5 371	2 619
16	Kutzhof	1 523	728		übrige Wohnplätze (1)	479	238
	Hauptsiedlung	802	387		Engelfangen	1 851	897
	übrige Wohnplätze (5)	721	341		(zur Hauptsiedlung gehörig)		
	Kutzhof	640	301		Etzenhofen	681	349
	(einschl. Wpl.)				Herchenbach	479	238
	zur Hauptsiedlung gehörig	496	238		(selbst. Wpl.)		
	Wpl. Brückhumes	27	11		Kölln	865	401
	Hahnheck	3	2		(zur Hauptsiedlung gehörig)		
	Mangelhausen <sup>16)</sup>	114	50		Rittenhofen	589	302
	Lummerschied	577	278		(zur Hauptsiedlung gehörig)		
	(einschl. Wpl.)				Sellerbach	1 385	670
	Wpl. Lummerschied	538	257		(zur Hauptsiedlung gehörig)		
	Nordfeld	39	21	24	Emmersweiler	1 026	515
	Numborn	306	149		Hauptsiedlung	1 013	509
	(zur Hauptsiedlung gehörig)				Wpl. An der Gänsbacher Mühle	13	6
17	Salbach <sup>14)</sup>	1 276	618	25	Großrosseln	4 967	2 404
	Niedersalbach	758	367		Hauptsiedlung <sup>18)</sup>	3 916	1 882
	Obersalbach	430	206		übrige Wohnplätze (2)	1 051	522
	Kurhof	88	45		Großrosseln	3 928	1 888
	bilden zusammen eine Siedlung				(einschl. Wpl.)		
18	Wahlschied <sup>15)</sup>	1 281	616		Wpl. Großrosseln (Hauptsiedlung)	3 916	1 882
19	Klarenthal	3 746	1 794		An der Schafbach	12	6
	Hauptsiedlung <sup>2)</sup>	3 632	1 735		Dorf im Warndt	1 039	516
	übrige Wohnplätze (1)	114	59		(selbst. Wpl.)		
	Klarenthal	2 821	1 348	26	Karlsbrunn	639	323
	(einschl. Wpl.)						
	zur Hauptsiedlung gehörig	2 707	1 289	27	Lauterbach	2 320	1 101
	Wpl. Grube Velsen	114	59		Hauptsiedlung	2 308	1 094
	Krughütte	925	446		Wpl. Weiherdamm (Forst- und Waldhaus)	12	7
	(zur Hauptsiedlung gehörig)						
20	Auersmacher	2 489	1 208	28	Ludweiler/Warndt	6 276	3 070
	Hauptsiedlung	1 682	813		Hauptsiedlung <sup>19)</sup>	6 178	3 023
	übrige Wohnplätze (6)	807	395		übrige Wohnplätze (7)	98	47
	Auersmacher	1 781	862		Ludweiler/Warndt	3 890	1 882
	(einschl. Wpl.)				(einschl. Wpl.)		
	Wpl. Auersmacher Hauptsiedlung)	1 682	813		zur Hauptsiedlung gehörig	3 792	1 835
	Bliesgersweilermühle	14	4		Wpl. Am Jakobsweiher	15	10
	Gehlbachermühle	9	6		Forsthaus	5	4
	Hellesmühle	15	9		Heilstätte Ludweiler	32	10
	Im Bruch	2	—		Jugendherberge	2	1
	Kuchlingen <sup>17)</sup>	59	30		Schacht Velsen-West	1	1
	Siedlung Sitterswald	708	346		Weiherdamm	20	8
	(selbst. Wpl.) <sup>18)</sup>				Ziegelei	23	13
21	Kleinblittersdorf	3 476	1 634		Alte und neue Ansiedlung	2 386	1 188
	Hauptsiedlung	3 415	1 603		(zur Hauptsiedlung gehörig)		
	Wpl. Hahnenklamm <sup>8)</sup>	6	3	29	Nassweiler	802	388
	Kalkbrennerei	24	12		Hauptsiedlung	675	322
	Kappelberg	8	5		Wpl. Birkenhof	10	7
	Kuchlingen <sup>17)</sup>	5	3		Siedlung Nassweiler	117	59
	Wintringerhof	18	8	30	St. Nikolaus	836	418
22	Rilchingen-Hanweiler	2 386	1 207	31	Püttlingen	13 985	6 670
	Rilchingen-Hanweiler	1 724	888		Hauptsiedlung <sup>14)</sup>	13 862	6 602
	(Hauptsiedlung)				übrige Wohnplätze (7)	123	68
	Siedlung Sitterswald	662	319				
	(selbst. Wpl.) <sup>15)</sup>						

Lfd. Nr. der Gemeinde	Gemeinde Ortsteil Wohnplatz	Wohnbevölkerung		Lfd. Nr. der Gemeinde	Gemeinde Ortsteil Wohnplatz	Wohnbevölkerung	
		ins- gesamt	darunter männlich			ins- gesamt	darunter männlich
	Püttlingen (einschl. Wpl.)	11 124	5 280		Altenwald (einschl. Wpl.)	6 912	3 318
	zur Hauptsiedlung gehörig	11 027	5 226		zur Hauptsiedlung gehörig	6 782	3 260
	Wpl. Deckelschied	7	3		Wpl. Am Forsthaus <sup>4)</sup>	109	48
	Erbach	28	17		Forsthaus <sup>4)</sup>	5	1
	Jungwald	5	3		Hädenberg	3	1
	Marienberg	5	2		Ventilatorenanlage	13	8
	Mathildenschacht	43	24		Brefeld (einschl. Wpl.)	200	101
	Wackenmühle	9	5		Wpl. Brefeld	196	100
	Ritterstraße (einschl. Wpl.)	2 861	1 390		Stellwerk Brefeld	4	1
	zur Hauptsiedlung gehörig	2 835	1 376		Hühnerfeld (einschl. Wpl.)	3 726	1 816
	Wpl. Josefaschacht <sup>5)</sup>	26	14		zur Hauptsiedlung gehörig	3 722	1 815
<b>32</b>	<b>Fischbach</b>	<b>3 752</b>	<b>1 806</b>		Wpl. Im Rodt	4	1
	Hauptsiedlung	3 708	1 783		Neuweiler (einschl. Wpl.)	1 860	920
	Wpl. Grube Franziska	5	2		Wpl. Neuweiler	1 595	787
	Haus Schwarz	7	4		Am Bruchwald	7	2
	Neue Grubensiedlung				Obere Bruchwiesen	148	70
	Camphausen <sup>11)</sup>	32	17		Untere Bruchwiesen	110	61
<b>33</b>	<b>Göttelborn <sup>20)</sup></b>	<b>1 964</b>	<b>974</b>		<b>38 Völklingen-Stadt</b>	<b>39 985</b>	<b>19 029</b>
	Hauptsiedlung	9 837	4 741		Hauptsiedlung	20 385	9 499
	Wpl. Im Sauner	18	11		übrige Wohnplätze (8)	19 600	9 530
	Knappschaftskrankenhaus	189	50		Völklingen (einschl. Wpl.)	20 744	9 684
	Kohlachtal	8	5		Wpl. Völklingen (Hauptsiedlung)	20 385	9 499
	Lasachtal	4	3		Am Fischteich	23	15
	Rosenhaus	4	1		Am Wasterswäldchen	336	170
<b>35</b>	<b>Riegelsberg</b>	<b>10 350</b>	<b>4 940</b>		Bousér Höhe (selbst. Wpl.)	1 065	533
	Hauptsiedlung <sup>14)</sup>	9 486	4 523		Fenne	2 304	1 155
	übrige Wohnplätze (8)	864	417		Fürstenhausen	3 514	1 711
	Riegelsberg (zur Hauptsiedlung gehörig)	2 324	1 073		Geislauren (einschl. Wpl.)	3 551	1 705
	Buchenschachen (zur Hauptsiedlung gehörig)	1 714	821		Geislauren (Teil des Wpl. Geis- lauren-Wehrden) <sup>18)</sup>	3 542	1 697
	Güchenbach (zur Hauptsiedlung gehörig)	2 637	1 265		Wpl. Schlafhaus Velsen	9	3
	Hilschbach (zur Hauptsiedlung gehörig)	1 185	575		Luisenthal (einschl. Wpl.)	2 570	1 218
	Hixberg-Pflugscheid (zur Hauptsiedlung gehörig)	986	482		Wpl. Luisenthal <sup>1)</sup>	2 566	1 217
	Überhofen (zur Hauptsiedlung gehörig)	640	307		Ökonomiegebäude <sup>4)</sup>	4	1
	Von der Heydt (einschl. Wpl.)	864	417		Wehrden (Teil des Wpl. Geislauren-Wehrden) <sup>18)</sup>	6 237	3 023
	Wpl. Von der Heydt	614	297		<b>39 Altforweiler</b>	<b>1 159</b>	<b>547</b>
	Am Steinbachschacht	8	5		Hauptsiedlung <sup>21)</sup>	1 149	542
	Heinrichshaus	40	16		Wpl. Häfelderweg	10	5
	Kirschheck	69	32		<b>40 Berus</b>	<b>1 461</b>	<b>695</b>
	Neuhaus-Forsthäuser	9	5		Hauptsiedlung	1 348	638
	Neuhaus-Schacht	42	24		Wpl. Im Birk	3	2
	Pfaffenkopf	10	2		Im Bruch	10	3
	Seilschacht	72	36		Im Sand <sup>21)</sup>	94	48
<b>36</b>	<b>Walpershofen <sup>14)</sup></b>	<b>1 884</b>	<b>923</b>		Karlshof	6	4
<b>37</b>	<b>Sulzbach/Saar-Stadt</b>	<b>23 962</b>	<b>11 390</b>		<b>41 Bisten</b>	<b>563</b>	<b>254</b>
	Hauptsiedlung <sup>4)</sup>	21 616	10 234		Hauptsiedlung	507	231
	übrige Wohnplätze (13)	2 346	1 156		Wpl. Bockhof und Zollhäuser	45	19
	Sulzbach/Saar (einschl. Wpl.)	11 264	5 235		Tirolerfels	11	4
	zur Hauptsiedlung gehörig	11 112	5 159		<b>42 Felsberg</b>	<b>980</b>	<b>461</b>
	Wpl. Am Badeweiler	5	3		Hauptsiedlung	943	444
	Hirschbach <sup>10)</sup>	147	73		übrige Wohnplätze (1)	37	17

Lfd.Nr. der Gemeinde	Gemeinde Ortsteil Wohnplatz	Wohnbevölkerung		Lfd.Nr. der Gemeinde	Gemeinde Ortsteil Wohnplatz	Wohnbevölkerung	
		ins- gesamt	darunter männlich			ins- gesamt	darunter männlich
	Oberfelsberg (zur Hauptsiedlung gehörig)	281	135	49	Ensdorf	6 186	3 046
	Unterefelsberg (einschl. Wpl.)	699	326	50	Hülzweiler <sup>23)</sup>	4 119	2 042
	zur Hauptsiedlung gehörig	662	309				
	Wpl. Neuhof	37	17	51	Eidenborn	354	172
43	Neuforweiler	681	334		Hauptsiedlung	319	158
	Hauptsiedlung	639	316		Wpl. Zollstock	35	14
	Wpl. Picarder Weg <sup>23)</sup>	4	2	52	Falscheid	442	211
	Sablonhof	24	9				
	Sandhof	6	4	53	Knorscheid	186	92
	Taffingsmühle	8	3		Hauptsiedlung	99	50
44	Überherrn	2 535	1 226		Wpl. An der Mühle Quirin <sup>25)</sup>	23	12
	Hauptsiedlung	2 460	1 189		Hoxberg	59	28
	Wpl. Buchenstauden	3	1		Knorscheider Mühle	5	2
	Linslerhof	57	27	54	Landweiler bei Lebach	1 367	667
	Marhof	15	9		Hauptsiedlung	1 354	661
45	Bous/Saar	6 306	3 023		Wpl. Spitzeich	10	5
	Hauptsiedlung	6 157	2 935		Stellwerk Eiweiler <sup>13)</sup>	3	1
	Wpl. Dillmannsborner Kopf	4	3	55	Lebach	4 246	2 188
	Flachskopf	13	6		Hauptsiedlung	4 175	2 153
	Kautzen- und Bruchmühle	38	17		übrige Wohnplätze (3)	71	35
	Kloster Heiligenborn	31	30		Lebach	3 494	1 645
	Petershof	21	9		(einschl. Wpl.)		
	Pulvermühle	27	15		zur Hauptsiedlung gehörig	3 484	1 641
	Wasserwerk Breitborn	15	8		Wpl. Hofgut zur Motte	6	3
46	Elm/Saar	3 680	1 781		Jagdhaus Horrido	4	1
	Hauptsiedlung	2 966	1 432		Hahn	61	31
	übrige Wohnplätze (3)	714	349		(selbst. Wpl.)		
	Elm/Saar	382	176		Jabach	691	512
	(zur Hauptsiedlung gehörig)				(zur Hauptsiedlung gehörig)		
	Derlen	1 614	793	56	Niedersaubach	458	221
	(einschl. Wpl.)				Hauptsiedlung	451	217
	zur Hauptsiedlung gehörig	1 475	726		Wpl. Tanneck	7	4
	Wpl. Morgenstern	139	67	57	Primsweiler	342	161
	Knausholz	1 109	530				
	(zur Hauptsiedlung gehörig)			58	Rümmelbach	80	32
	Sprengen	575	282		Hauptsiedlung	73	29
	(einschl. Wpl.)				Wpl. Greinhof	7	3
	Wpl. Sprengen	565	276	59	Bilsdorf <sup>25)</sup>	796	366
	Waldhaus	10	6				
47	Schwalbach/Saar	7 310	3 587	60	Diefflen	3 862	1 865
	Hauptsiedlung <sup>23)</sup>	7 127	3 500		Hauptsiedlung <sup>26)</sup>	3 723	1 794
	übrige Wohnplätze (3)	183	87		Wpl. Siedlung Ziegelhütten	139	71
	Schwalbach/Saar	4 256	2 063	61	Körprich <sup>25)</sup>	1 472	712
	(einschl. Wpl.)						
	zur Hauptsiedlung gehörig	4 077	1 979	62	Nalbach	2 992	1 404
	Wpl. Papiermühle	176	83		Hauptsiedlung <sup>26)</sup>	2 925	1 370
	Waldhexe	3	1		Wpl. Am Litermont	4	1
	Griesborn	3 054	1 524		Bierbach	28	16
	(einschl. Wpl.)				Verlängerte Etzelbachstraße	6	3
	zur Hauptsiedlung gehörig	3 050	1 521		Ziegelei	29	14
	Wpl. Villa Waldfriede	4	3	63	Piesbach <sup>26)</sup>	1 642	781
48	Dillingen/Saar-Stadt	14 836	6 929		Piesbach	1 477	694
	Hauptsiedlung	14 833	6 928		Bettstadt	165	87
	übrige Wohnplätze (1)	3	1				
	Dillingen/Saar	10 157	4 652				
	(zur Hauptsiedlung gehörig)						
	Pachten	4 679	2 277				
	(einschl. Wpl.)						
	zur Hauptsiedlung gehörig	4 676	2 276				
	Wpl. Gasthaus Kondeler Mühle <sup>24)</sup>	3	1				



Lfd.Nr. der Gemeinde	Gemeinde Ortsteil Wohnplatz	Wohnbevölkerung		Lfd.Nr. der Gemeinde	Gemeinde Ortsteil Wohnplatz	Wohnbevölkerung	
		ins- gesamt	darunter männlich			ins- gesamt	darunter männlich
64	<b>Reisbach</b>	2 177	1 047	71	<b>Schmelz</b>	5 912	2 836
	Hauptsiedlung	2 135	1 023		Hauptsiedlung	5 743	2 756
	übrige Wohnplätze (2)	42	24		übrige Wohnplätze (4)	169	80
	<b>Labach</b>	1 263	613		<b>Aussen</b>	3 452	1 671
	(einschl. Wpl.)				(einschl. Wpl.)		
	zur Hauptsiedlung gehörig	1 248	602		zur Hauptsiedlung gehörig	3 325	1 613
	Wpl. Labacherhof	15	11		Wpl. Gottesbelohnung	5	2
	<b>Reisweiler</b>	914	434		Schattertriesch	122	56
	(einschl. Wpl.)				<b>Bettingen</b>	2 226	1 050
	zur Hauptsiedlung gehörig	887	421		(einschl. Wpl.)		
	Wpl. Kupp	27	13		zur Hauptsiedlung gehörig	2 184	1 028
65	<b>Saarlouis-Stadt</b>	31 102	14 692		Wpl. Bahnhof Michelbach	38	19
	Hauptsiedlung <sup>23)</sup>	30 639	14 466		Geisel	4	3
	übrige Wohnplätze (7)	463	236		<b>Goldbach</b>	234	115
	<b>Saarlouis</b>	7 976	3 630		(zur Hauptsiedlung gehörig)		
	(zur Hauptsiedlung gehörig)			72	<b>Schwarzenholz</b>	2 550	1 203
	<b>Beamarais</b>	2 131	1 004		Hauptsiedlung	2 399	1 124
	(einschl. Wpl.)				Wpl. Kunzen-Mühle	5	3
	zur Hauptsiedlung gehörig	2 092	982		Oberhauser-Mühle	6	3
	Wpl. Neue Welt	34	19		Siedlung am Sportplatz	140	73
	Soutyhof	5	3	73	<b>Biringen</b>	251	112
	<b>Fraulautern</b>	7 846	3 748				
	(einschl. Wpl.)			74	<b>Eimersdorf</b>	390	182
	zur Hauptsiedlung gehörig	7 800	3 725		Hauptsiedlung	379	176
	Wpl. Lachwalsiedlung	46	23		Wpl. Hetschermühle	8	5
	<b>Lisdorf</b>	3 816	1 813		Niedmühle	3	1
	(einschl. Wpl.)			75	<b>Fremersdorf</b>	1 034	472
	zur Hauptsiedlung gehörig	3 444	1 633		Hauptsiedlung <sup>23)</sup>	1 020	464
	Wpl. Holzmühle	252	127		Wpl. Sonnenhof	14	8
	Im Obstgarten	105	47	76	<b>Fürweiler</b>	355	177
	Neue Welt	15	6		Hauptsiedlung	334	166
	<b>Picard</b>	564	276		Wpl. Diersdorferhof	21	11
	(zur Hauptsiedlung gehörig)			77	<b>Gerlfangen</b>	608	273
	<b>Roden</b>	8 769	4 221				
	(einschl. Wpl.)			78	<b>Hemmersdorf</b>	1 716	829
	zur Hauptsiedlung gehörig	8 763	4 220		Hauptsiedlung	1 693	820
	Wpl. Schillesmühle	6	1		übrige Wohnplätze (1)	23	9
66	<b>Saarwellingen</b>	6 469	3 134		<b>Großhemmersdorf</b>	949	470
	Hauptsiedlung <sup>26)</sup>	6 373	3 087		(zur Hauptsiedlung gehörig)		
	Wpl. Dynamitfabrik und Industrie- gelände	84	42		<b>Kerprich-Hemmersdorf</b>	767	359
	Lachwald	10	4		(einschl. Wpl.)		
	Sägemühle	2	1		zur Hauptsiedlung gehörig	744	350
67	<b>Dorf <sup>27)</sup></b>	279	143		Wpl. Wackenmühle und Kalkwerk	23	9
68	<b>Gresaubach</b>	1 526	736		<b>Niedaltdorf</b>	631	285
	Hauptsiedlung	1 518	732		Hauptsiedlung	629	284
	Wpl. Kohlhof	8	4		Wpl. Jagdhaus am Lohrweg	2	1
69	<b>Hüttersdorf</b>	4 133	2 004	80	<b>Oberesch</b>	302	150
	Hauptsiedlung	4 127	1 999				
	übrige Wohnplätze (1)	6	5	81	<b>Rehlingen</b>	2 790	1 321
	<b>Hüttersdorf</b>	2 705	1 312		Hauptsiedlung	2 779	1 316
	(einschl. Wpl.)				Wpl. Rehlinger Mühle	11	5
	zur Hauptsiedlung gehörig	2 699	1 307				
	Wpl. Im Engelsgrund	6	5				
	<b>Buprich</b>	1 428	692				
	(zur Hauptsiedlung gehörig)						
70	<b>Limbach (Kreis Saarlouis)</b>	2 081	1 015				
	Hauptsiedlung	1 866	906				
	Wpl. Auschet	71	33				
	Bahnhof Limbach	134	70				
	Schartenmühle	10	6				

Lfd.Nr. der Gemeinde	Gemeinde Ortsteil Wohnplatz	Wohnbevölkerung		Lfd.Nr. der Gemeinde	Gemeinde Ortsteil Wohnplatz	Wohnbevölkerung	
		ins- gesamt	darunter männlich			ins- gesamt	darunter männlich
82	<b>Siersburg</b>	2 831	1 350		<b>Wallerfangen</b> (einschl. Wpl.)	4 237	1 984
	Hauptsiedlung	2 812	1 339		Wpl. Wallerfangen (Hauptsiedl.) <sup>23)</sup>	4 198	1 964
	übrige Wohnplätze (1)	19	11		Donnerborn	5	2
	<b>Büren</b>	1 569	748		Haus Sönnental	19	8
	(zur Hauptsiedlung gehörig)				Hof Limberg	8	4
	<b>Itzbach</b>	796	378		Schießstand	7	6
	(einschl. Wpl.)				<b>Oberlimberg</b>	134	68
	zur Hauptsiedlung gehörig	777	367		(selbst. Wpl.)		
	Wpl. Hessmühle und Forsthaus	19	11	98	<b>Beckingen</b>	3 617	1 763
	<b>Siersdorf</b>	466	224		Hauptsiedlung <sup>30)</sup>	3 596	1 753
	(zur Hauptsiedlung gehörig)				Wpl. Kondelerbruch	8	2
					Wpl. Kondeler Mühle <sup>24)</sup>	13	8
83	<b>Differten</b>	3 924	1 921	99	<b>Düppenweiler</b>	2 117	1 008
	Hauptsiedlung	3 189	1 547		Hauptsiedlung	2 087	992
	übrige Wohnplätze (5)	735	374		Wpl. Am Walbersack	2	1
	<b>Differten</b>	3 253	1 579		Loowiese	14	8
	(einschl. Wpl.)				Weltersberg	8	4
	Wpl. Differten (Hauptsiedlung)	3 189	1 547		Zum grauen Stein	6	3
	Forsthaus Differten	4	1	100	<b>Erbringen</b>	573	272
	Forsthaus Hubertus	4	2				
	Zollhäuser	56	29	101	<b>Hargarten</b>	406	194
	<b>Friedrichweiler</b>	671	342				
	(einschl. Wpl.)			102	<b>Haustadt</b>	1 552	739
	Wpl. Friedrichweiler	660	337		Hauptsiedlung <sup>30)</sup>	1 547	736
	Forsthaus Friedrichweiler	11	5		Wpl. Am Weiher	5	3
84	<b>Hostenbach <sup>19)</sup></b>	4 316	2 132	103	<b>Honzrath</b>	881	431
85	<b>Schaffhausen</b>	3 286	1 583		Hauptsiedlung <sup>30)</sup>	875	427
	Hauptsiedlung <sup>19)</sup>	3 125	1 498		Wpl. Kollesborn	4	3
	Wpl. Schäferei <sup>29)</sup>	161	85		Wilscheiderhof	2	1
86	<b>Wadgassen <sup>19)</sup></b>	3 867	1 825	104	<b>Reimsbach</b>	1 150	539
87	<b>Werbeln <sup>20)</sup></b>	793	384		Hauptsiedlung <sup>31)</sup>	1 110	518
88	<b>Bedersdorf</b>	170	83		Wpl. Geisweilerhof	16	9
89	<b>Düren</b>	227	104		Im Rohr	9	5
90	<b>Gisingen</b>	528	243		Kansas	15	7
	Hauptsiedlung	511	235	105	<b>Saarfels</b>	468	235
	Wpl. Husterheck	17	8	106	<b>Ballern <sup>32)</sup></b>	750	361
91	<b>Ihn</b>	411	191		Ballern	556	269
92	<b>Ittersdorf</b>	705	333		Rech	91	43
	Hauptsiedlung	699	331		Ripplingen	103	49
	Wpl. Kalkofen	6	2	107	<b>Büdingen</b>	313	146
93	<b>Kerlingen</b>	422	188				
94	<b>Leidingen</b>	167	77	108	<b>Fitten</b>	396	180
95	<b>Rammelfangen</b>	199	98		Hauptsiedlung	393	178
96	<b>Ste. Barbe</b>	577	274		Wpl. Am Berg	3	2
	Hauptsiedlung	569	270	109	<b>Hilbringen <sup>32)</sup></b>	1 575	756
	Wpl. Mockenloch	8	4				
97	<b>Wallerfangen</b>	4 371	2 052	110	<b>Mechern</b>	549	248
	Hauptsiedlung <sup>23)</sup>	4 198	1 964		Hauptsiedlung	520	236
	übrige Wohnplätze (5)	173	88		Wpl. Dörrmühle	4	1
					Niederau <sup>23)</sup>	13	5
					Posserwiesen	12	6
				111	<b>Mondorf</b>	605	305
					Hauptsiedlung	601	303
					Wpl. Mühle Simon	4	2

Lfd. Nr. der Gemeinde	Gemeinde Ortsteil Wohnplatz	Wohnbevölkerung		Lfd. Nr. der Gemeinde	Gemeinde Ortsteil Wohnplatz	Wohnbevölkerung	
		ins- gesamt	darunter männlich			ins- gesamt	darunter männlich
112	Schwemlingen	1 059	529	125	Rissenthal	436	213
	Hauptsiedlung <sup>32)</sup>	1 054	526	126	Scheiden	298	146
	Wpl. Forsthaus	5	3	127	Wahlen	1 610	764
113	Silwingen	283	127		Hauptsiedlung	1 600	760
	Hauptsiedlung	258	118		Wpl. Dellborner Mühle	3	1
	Wpl. Zollhäuser	25	9		Forsthaus Wahlen	4	2
114	Tünsdorf	599	264		Im Oppig	3	1
	Hauptsiedlung	595	261	128	Waldhölzbach	438	222
	übrige Wohnplätze (1)	4	3	129	Bachem <sup>33)</sup>	1 116	526
	Mittel-Tünsdorf (zur Hauptsiedlung gehörig)	218	93	130	Bietzen	749	350
	Ober-Tünsdorf (zur Hauptsiedlung gehörig)	192	93		Hauptsiedlung <sup>34)</sup>	735	342
	Unter-Tünsdorf (einschl. Wpl.)	189	78		Wpl. Bahnhof Fremersdorf	14	8
	zur Hauptsiedlung gehörig	185	75	131	Brotdorf	2 540	1 205
	Wpl. Felsmühle	4	3		Hauptsiedlung	2 377	1 125
115	Wehingen-Bethingen	543	264		Wpl. Am Forsthaus Brotdorf	23	12
	Hauptsiedlung	329	163		An der Schafbrücke	3	2
	übrige Wohnplätze (2)	214	101		Haus Jäger	15	7
	Wehingen (einschl. Wpl.)	355	172		Klinkermühle	20	9
	Wpl. Wehingen (Hauptsiedlung)	329	163		Weihern-Siedlung	102	50
	Zollhäuser	26	9	132	Harlingen <sup>34)</sup>	439	207
	Bethingen (selbst. Wpl.)	188	92	133	Menningen	542	260
116	Weiler	227	111		Hauptsiedlung	536	256
	Hauptsiedlung	224	109		Wpl. Jagdhaus	1	1
	Wpl. Weiler Mühle	3	2		Saarmühle	5	3
117	Wellingen	238	118	134	Merchingen	872	428
	Hauptsiedlung	203	100		Hauptsiedlung	848	418
	Wpl. Zollhäuser	35	18		Wpl. Mühlental	24	10
118	Bergen	462	203	135	Merzig-Stadt	11 163	5 153
	Hauptsiedlung	437	193		Hauptsiedlung	10 488	4 836
	Wpl. Bei der Mühle	25	10		Wpl. Am Geisberg	16	8
119	Britten	996	466		Am Strutzberg	7	5
	Hauptsiedlung	973	453		Am weißen Fels	11	7
	Wpl. Britterhof	11	5		Auf der Ell	394	186
	Girtelmühle	9	6		Haus Hees	6	4
	Haus Baltes	3	2		Rotensteinerweg	177	77
120	Hausbach	485	238		Schinkenloch	25	13
	Hauptsiedlung	480	234		Wiesenhof	39	17
	Wpl. Forsthaus	5	4	136	Besseringen	2 643	1 255
121	Losheim	3 305	1 491		Hauptsiedlung	2 600	1 229
122	Niederlosheim	831	398		übrige Wohnplätze (1)	43	26
	Hauptsiedlung	799	386		Besseringen (zur Hauptsiedlung gehörig)	2 098	992
	Wpl. Holo-Siedlung	26	9		Ponten (einschl. Wpl.)	545	263
	Jagdhaus Krieger	6	3		zur Hauptsiedlung gehörig	502	237
123	Oppen <sup>31)</sup>	604	274		Wpl. St. Gangolf	43	26
124	Rimlingen <sup>33)</sup>	706	343	137	Dreisbach	186	85
					Hauptsiedlung	161	70
					Wpl. Haus Saarstein	12	7
					Jugendherberge	4	3
					Salzmühle	9	5

Lfd. Nr. der Gemeinde	Gemeinde Ortsteil Wohnplatz	Wohnbevölkerung		Lfd. Nr. der Gemeinde	Gemeinde Ortsteil Wohnplatz	Wohnbevölkerung	
		ins- gesamt	darunter männlich			ins- gesamt	darunter männlich
138	Faha	379	190	150	Nennig	786	362
	Hauptsiedlung	367	183		Nennig	388	185
	Wpl. Haselmühle	2	1		Berg	79	33
	Reiplingerhof	7	4		Wies	319	144
	Untersto Stegmühle	3	2				
139	Mettlach	4 027	1 857	151	Oberleuken	441	209
	Mettlach	2 541	1 146	152	Oberperl	350	159
	(Hauptsiedlung)				Hauptsiedlung <sup>35)</sup>	306	136
	Keuchingen	1 486	711		Wpl. Rabüschek	44	23
	(selbst. Wpl.)			153	Perl	1 060	486
140	Nohn	495	238		Hauptsiedlung <sup>35)</sup>	952	430
	Hauptsiedlung	452	216		Wpl. Förstchen	8	5
	Wpl. Blechmühle	30	14		Maimühle	100	51
	Buttwaag	8	6	154	Schndorf	239	116
	Scheuerhof	3	1	155	Sinz	336	169
	Schleif	2	1	156	Tettingen-Butzdorf	319	140
141	Orscholz	2 378	1 130		Tettingen	166	73
	Hauptsiedlung	2 356	1 120		Butzdorf	153	67
	Wpl. Steinbach	9	4				
	Steinmühle	5	2	157	Wochern	215	110
	Ziegelei	8	4	158	Bardenbach <sup>36)</sup>	349	167
142	Saarlölbach	1 491	712	159	Büschfeld	1 458	697
	Hauptsiedlung	1 479	707		Hauptsiedlung	770	366
	Wpl. Wehrstück	5	2		übrige Wohnplätze (5)	688	331
	Wollscheid	7	3		Büschfeld	870	415
143	Weiten	1 083	468		(einschl. Wpl.)		
	Hauptsiedlung	1 064	459		Wpl. Büschfeld (Hauptsiedlung)	770	366
	Wpl. Obere Stegmühle	3	2		Auf dem Taubenköpfchen	8	4
	Weißer Mark	16	7		Haus Heckmann	6	2
144	Besch	854	404		Vogelsbüsch <sup>37)</sup>	86	43
	Hauptsiedlung	845	399		Biel <sup>36)</sup>	351	148
	Wpl. Heckenmühle	6	3		(selbst. Wpl.)		
	Klingmühle	3	2		Überlosheim	237	134
145	Borg	382	194		(selbst. Wpl.)		
	Hauptsiedlung	358	177	160	Dagstuhl	309	155
	Wpl. Pillingerhof	24	17		Hauptsiedlung	250	127
146	Büschdorf	235	123		Wpl. Am Sportplatz	10	4
	Hauptsiedlung	227	117		Buttnich	9	6
	Wpl. Neumühle	4	3		Schloß Dagstuhl	10	5
	Ulmühle	4	3		Siedlung	30	13
147	Eft-Hellendorf	371	182	161	Gehweiler (Kreis Merzig-Wadern)	283	145
	Hauptsiedlung	221	111	162	Krettnich	441	218
	übrige Wohnplätze (3)	150	71	163	Lockweiler	1 157	556
	Eft	221	111		Hauptsiedlung	928	439
	(Hauptsiedlung)				übrige Wohnplätze (5)	229	117
	Hellendorf	150	71		Lockweiler	962	455
	(einschl. Wpl.)				(einschl. Wpl.)		
	Wpl. Hellendorf	139	67		Wpl. Lockweiler (Hauptsiedlung)	928	439
	Retschmühle (Moersch)	6	2		Weiz	34	16
	Struppshaus	5	2		Altland	147	80
148	Kesslingen	146	73		(einschl. Wpl.)		
149	Münzingen	42	22		Wpl. Altland	125	65
					Dösterhof	5	3
					Vogelsbüsch <sup>37)</sup>	17	12
					Nuhweiler	80	21
					(selbst. Wpl.)		

Lfd. Nr. der Gemeinde	Gemeinde Ortsteil Wohnplatz	Wohnbevölkerung		Lfd. Nr. der Gemeinde	Gemeinde Ortsteil Wohnplatz	Wohnbevölkerung	
		ins- gesamt	darunter männlich			ins- gesamt	darunter männlich
164	Morscholz	784	378	178	Thailen	961	477
	Hauptsiedlung <sup>35)</sup>	766	370		Hauptsiedlung	959	476
	übrige Wohnplätze (2)	18	8		Wpl. Haus Schwalbenberg	2	1
	Ober-Morscholz (zur Hauptsiedlung gehörig)	317	151	179	Weierweiler	218	103
	Untermorscholz (einschl. Wpl.)	467	227	180	Weiskirchen	1 605	785
	zur Hauptsiedlung gehörig	449	219		Hauptsiedlung <sup>40)</sup>	1 603	784
	Wpl. Josefshof	11	6		Wpl. In der Rodung	2	1
	Unter-Mühle	7	2	181	Aschbach	1 288	637
165	Niederlöstern	27	11		Aschbach	1 053	511
					Henselhofen	235	126
166	Noswendel	892	434				
	Hauptsiedlung	554	267	182	Berschweiler	928	436
	übrige Wohnplätze (2)	338	167	183	Bubach-Calmesweiler	2 232	1 092
	Noswendel (Hauptsiedlung)	554	267		Hauptsiedlung <sup>42)</sup>	2 069	1 013
	Roth (einschl. Wpl.)	338	167		übrige Wohnplätze (2)	163	79
	Wpl. Roth	314	152		Bubach (einschl. Wpl.)	1 306	644
	Batschweiler	24	15		zur Hauptsiedlung gehörig	1 293	640
167	Oberlöstern <sup>39)</sup>	308	146		Wpl. Bolzenberg	13	4
168	Wadern	1 427	653		Calmesweiler (zur Hauptsiedlung gehörig)	776	373
169	Wadrill	1 246	595		Neububach (selbst. Wpl.)	150	75
170	Wedern	369	184	184	Dirmingen	2 548	1 234
	Hauptsiedlung	256	132		Hauptsiedlung	2 513	1 213
	übrige Wohnplätze (2)	113	52		Wpl. Am Sportplatz Wustweiler <sup>20)</sup>	34	20
	Wedern (Hauptsiedlung)	256	132		Waldhaus an der Straße nach Eppelborn	1	1
	Reidelbach (einschl. Wpl.)	113	52	185	Dörsdorf	886	431
	Wpl. Reidelbach	108	50	186	Eppelborn <sup>42)</sup>	4 516	2 164
	Sägemühle	5	2	187	Habach	452	210
171	Konfeld <sup>40)</sup>	853	407	188	Hierscheid	357	174
172	Michelbach	682	339		Hauptsiedlung <sup>43)</sup>	351	171
173	Mitlosheim	505	239		Wpl. Lochmühle	6	3
174	Münchweiler	68	38	189	Humes <sup>43)</sup>	1 680	825
	Hauptsiedlung	27	12	190	Macherbach	146	72
	Wpl. Bauernsiedlung	41	26	191	Steinbach über Lebach	1 445	706
175	Nunkirchen	1 762	816		Hauptsiedlung	1 425	699
	Nunkirchen	1 226	567		Wpl. Höchsten	20	7
	Gottbillshütte	536	249	192	Thalexweiler	1 429	669
					Hauptsiedlung <sup>41)</sup>	1 399	654
176	Rappweiler	1 094	540		übrige Wohnplätze (3)	30	15
	Rappweiler	735	367		Thalexweiler (einschl. Wpl.)	830	380
	Zwalbach	359	173		zur Hauptsiedlung gehörig	807	369
					Wpl. Homesmühle	23	11
177	Steinberg	1 075	508		Schellenbach (einschl. Wpl.)	599	289
	Hauptsiedlung	1 048	499		zur Hauptsiedlung gehörig	592	285
	Wpl. Am Kirchhof	9	3		Wpl. Haus am Dörrenbacher Wald	1	1
	Mühlenkranes <sup>33)</sup>	18	6		Strunkmühle	6	3

Lfd. Nr. der Gemeinde	Gemeinde Ortsteil Wohnplatz	Wohnbevölkerung		Lfd. Nr. der Gemeinde	Gemeinde Ortsteil Wohnplatz	Wohnbevölkerung	
		ins- gesamt	darunter männlich			ins- gesamt	darunter männlich
193	Wiesbach	3 003	1 447		Heinitz (einschl. Wpl.)	1 710	844
	Wiesbach	2 565	1 230		Wpl. Heinitz	1 310	637
	Mangelhausen	438	217		Eichenschacht	7	2
					Emsenbrunnen	87	45
194	Hirzweiler	830	394		Friedensanlage	18	7
	Hauptsiedlung	824	391		Geisheck	15	8
	Wpl. Hirzweiler-Mühle	4	2		Grossenbruch-Siedlung	192	100
	Jagdhütte Sieren	2	1		Hochbehälter <sup>4)</sup>	4	2
					Obere Grubenstraße <sup>47)</sup>	68	35
					Waldwärterhaus	9	8
195	Hüttigweiler	3 364	1 642		Kohlhof (einschl. Wpl.)	641	277
	Hauptsiedlung	3 340	1 633		Wpl. Kohlhof	624	268
	übrige Wohnplätze (1)	24	9		Torhaus <sup>48)</sup>	17	9
	Hüttigweiler (einschl. Wpl.)	2 206	1 066		Niederneunkirchen (zur Hauptsiedlung gehörig)	1 169	603
	zur Hauptsiedlung gehörig	2 182	1 057		Sinnerthal (einschl. Wpl.)	977	479
	Wpl. Ziegelhütte <sup>44)</sup>	24	9		Wpl. Sinnerthal	764	368
	Rassweiler (zur Hauptsiedlung gehörig)	1 158	576		Bahnwärterhaus Sinnerthal	11	6
196	Illingen	5 308	2 479		Frankenfeldstraße	157	84
	Hauptsiedlung <sup>20)</sup>	5 246	2 449		Oberschmelz <sup>49)</sup>	43	20
	übrige Wohnplätze (2)	62	30		Sinnerthaler Schacht	2	1
	Illingen (einschl. Wpl.)	3 535	1 648		Wellesweiler (einschl. Wpl.)	5 214	2 476
	zur Hauptsiedlung gehörig	3 473	1 618		Wpl. Wellesweiler	4 956	2 348
	Wpl. Bergkapelle	6	3		An der Hühnerfarm Hoffmann	65	27
	Steinertshaus <sup>45)</sup>	56	27		Grubenanlage	105	53
	Gennweiler (zur Hauptsiedlung gehörig)	1 773	831		Kissel	15	8
					Rombach	12	7
					Siedlung Kraftwerk St. Barbara	61	33
197	Uchtelfangen	3 816	1 840	201	Ottweiler-Stadt	8 636	4 052
	Hauptsiedlung	3 798	1 829		Hauptsiedlung	8 496	3 979
	übrige Wohnplätze (2)	18	11		übrige Wohnplätze (10)	140	73
	Uchtelfangen (einschl. Wpl.)	2 587	1 243		Ottweiler (einschl. Wpl.)	6 765	3 178
	zur Hauptsiedlung gehörig	2 581	1 242		zur Hauptsiedlung gehörig	6 695	3 147
	Wpl. Gebelsbergerhof	6	1		Wpl. An den Kalköfen	6	2
	Kaisen (einschl. Wpl.)	1 229	597		Auf dem Kopf	4	2
	zur Hauptsiedlung gehörig	1 217	587		Krumme Kehr	31	12
	Wpl. Steinertshaus <sup>45)</sup>	12	10		Schafbrückermühle	29	15
198	Wustweiler	2 330	1 138		Neumünster (zur Hauptsiedlung gehörig)	1 398	654
	Wustweiler	1 721	841		Ziegelhütte (einschl. Wpl.)	473	220
	Hosterhof	609	297		zur Hauptsiedlung gehörig	403	178
199	Merchweiler <sup>20)</sup>	6 477	3 118		Wpl. Am Eichenwäldchen	8	5
200	Neunkirchen/Saar-Stadt	42 266	19 846		Am Ziegelberg	25	16
	Hauptsiedlung <sup>46)</sup>	31 515	14 678		In der Rungwies	9	4
	übrige Wohnplätze (29)	10 751	5 168		Lenzenthalerhof	17	10
	Neunkirchen/Saar (einschl. Wpl.)	30 464	14 137		Reitersbrunnen	6	3
	zur Hauptsiedlung gehörig	30 346	14 075		Siechhaus	5	4
	Wpl. Betzenhölle	104	55	202	Landsweiler-Reden	6 427	3 059
	Hüttensandgrube	7	3		Hauptsiedlung <sup>50)</sup>	5 904	2 811
	Jedermannsbrunnen	4	2		Wpl. Am Nußberg	29	15
	Sandgrube Kilian	3	2		Bahnwärterhaus an der		
	Furpach (einschl. Wpl.)	2 091	1 030		Bergehalde	10	7
	Wpl. Furpach	2 032	1 003		Bildstockschacht	11	6
	Forsthaus Landerthal	8	3		Gasthaus Klinkenthal	11	5
	Lakaienschäfererei	51	24		Madenfelderhof	462	215

Lfd. Nr. der Gemeinde	Gemeinde Ortsteil Wohnplatz	Wohnbevölkerung		Lfd. Nr. der Gemeinde	Gemeinde Ortsteil Wohnplatz	Wohnbevölkerung	
		ins- gesamt	darunter männlich			ins- gesamt	darunter männlich
203	Schiffweiler	6 824	3 217	211	Wetschhausen	16	7
	Hauptsiedlung	5 965	2 818				
	übrige Wohnplätze (7)	859	399	212	Fürth	1 304	641
	Schiffweiler (einschl. Wpl.)	6 326	2 987		Hauptsiedlung	1 293	637
	Wpl. Schiffweiler (Hauptsiedlung)	5 965	2 818		Wpl. Hanauermühle	4	1
	Am Krämersberg	234	112		Mühle Brill	7	3
	Kohlgrubsgaben <sup>50)</sup>	6	3	213	Hangard	1 728	817
	Mühlbach	121	54		Hauptsiedlung	1 684	796
	Graulheck (einschl. Wpl.)	173	83		Wpl. Am Zichwald	12	6
	Wpl. Graulheck	168	80		Gärtnerei Fries	4	2
	Obere Waldwiese <sup>50)</sup>	5	3		Ostertalstraße	21	9
	Leopoldsthal (einschl. Wpl.)	325	147		Schacht V	2	1
	Wpl. Leopoldsthal	313	141		Waldhaus	5	3
	In der Kripp	12	6	214	Lautenbach	848	398
204	Stennweiler	1 355	661		Hauptsiedlung	844	396
	Hauptsiedlung	1 345	656		übrige Wohnplätze (1)	4	2
	Wpl. Mussel	6	3		Lautenbach (einschl. Wpl.)	735	347
	Stützenhof	4	2		zur Hauptsiedlung gehörig	731	345
205	Welschbach	943	457		Wpl. Nordfeld	4	2
	Hauptsiedlung	859	412		Remmesfürth (zur Hauptsiedlung gehörig)	113	51
	Wpl. Ziegelhütte <sup>44)</sup>	84	45	215	Münchwies	1 234	589
206	Elversberg	9 010	4 302		Hauptsiedlung	1 220	582
	Hauptsiedlung <sup>47)</sup>	9 005	4 299		Wpl. Eichentalermühle (mit Gasthaus)	14	7
	Wpl. Straßenbahndepot	5	3	216	Wiebelskirchen	11 166	5 259
207	Spiesen	5 867	2 790		Hauptsiedlung <sup>46)</sup>	10 378	4 884
	Hauptsiedlung <sup>47)</sup>	5 799	2 755		übrige Wohnplätze (16)	788	375
	Wpl. Flurkreuz (Nassenwald)	5	2		Wiebelskirchen (einschl. Wpl.)	10 718	5 044
	Hofgut Menschenhaus	9	5		Wpl. Wiebelskirchen (Hauptsiedl.)	10 378	4 884
	In der Kleberbach	5	2		Am Bauershaus	32	15
	Rödchesthal	3	2		Am Rotenberg	32	14
	Spieser-Mühle <sup>51)</sup>	46	24		An der Brandseifers	4	2
208	Steinbach bei Ottweiler	1 317	645		Baltersbacherhof	42	24
	Hauptsiedlung	1 314	643		Beim Käsbrunnen	2	1
	Wpl. Am Leimersbrunnen	3	2		Forstamt Eberstein	3	2
209	Heiligenwald	6 010	2 933		Forsthaus Eberstein (mit Wald- schenke und Schlafhaus)	13	7
	Hauptsiedlung <sup>50)</sup>	5 901	2 877		Hühnerfarm Schauinsland	6	2
	Wpl. Klünkenthal	109	56		Humes	8	4
210	Wemmetsweiler	5 926	2 858		Im Steinbruch	8	2
	Hauptsiedlung <sup>20)</sup>	5 351	2 566		Katzentempel	5	2
	übrige Wohnplätze (8)	575	292		Oberschmelz <sup>49)</sup>	55	26
	Wemmetsweiler (einschl. Wpl.)	4 853	2 352		Schiffweilerstraße	104	45
	zur Hauptsiedlung gehörig	4 351	2 094		Schlackenmühle	5	1
	Wpl. Am Roekenhübel	2	1		Steinbacherberg	21	13
	Siedlung Bauers und Matzenberg	38	22		Siedlung am Schützenhaus (selbst. Wpl.)	448	215
	Neusteigershaus <sup>20)</sup>	462	235	217	Bubach i. O.	374	186
	Michelsberg (einschl. Wpl.)	1 073	506	218	Hoof	817	395
	zur Hauptsiedlung gehörig	1 000	472		Hauptsiedlung	760	365
	Wpl. Altsteigershaus	10	5		Wpl. Siedlung Hoof	57	30
	Erkershöhe <sup>12)</sup>	5	1	219	Marth	351	167
	Jungwaldschacht	9	5		Hauptsiedlung <sup>52)</sup>	320	148
	Kettlersiedlung	22	11		Wpl. Königreicherhof	31	19
	Wildseifers	27	12				

Lfd. Nr. der Gemeinde	Gemeinde Ortsteil Wohnplatz	Wohnbevölkerung		Lfd. Nr. der Gemeinde	Gemeinde Ortsteil Wohnplatz	Wohnbevölkerung	
		ins- gesamt	darunter männlich			ins- gesamt	darunter männlich
220	Niederkirchen i. O. <sup>53)</sup>	863	433	231	Sitzerath	739	342
221	Osterbrücken	427	213	232	Baltersweiler	838	392
	Hauptsiedlung	407	205				
	Wpl. Neumühle	20	8	233	Eisweiler	340	162
222	Saal	314	168		Hauptsiedlung	144	66
	Hauptsiedlung <sup>53)</sup>	312	167		übrige Wohnplätze (2)	196	96
	Wpl. Jagdhaus Tiefenbach	2	1		Eisweiler (Hauptsiedlung)	144	66
223	Bierfeld	482	232		Allerburg (selbst. Wpl.)	43	22
	Hauptsiedlung	470	225		Herrenwald (selbst. Wpl.)	153	74
	Wpl. Bahnhof Bierfeld	3	2	234	Furschweiler	848	405
	Bierfelder Mühle	6	3		Hauptsiedlung	790	380
	Haus Schwickerath	3	2		Wpl. Bornerhof	58	25
224	Braunshausen	717	335	235	Gehweiler (Kreis St. Wendel)	540	257
	Hauptsiedlung	561	264		Hauptsiedlung	536	256
	übrige Wohnplätze (2)	156	71		Wpl. Gehweiler Mühle	4	1
	Braunshausen (einschl. Wpl.)	567	266	236	Grügelborn	714	343
	Wpl. Braunshausen (Hauptsiedlung)	561	264		Hauptsiedlung	707	339
	Gommshühle	6	2		Wpl. Eulenhühle	3	1
	Mariahütte (selbst. Wpl.)	150	69		Jagdhütte	4	3
225	Buweiler-Rathen	710	342	237	Hauersweiler	463	229
	Buweiler (Hauptsiedlung) <sup>30)</sup>	520	240		Hauptsiedlung	344	169
	Rathen (selbst. Wpl.)	190	102		übrige Wohnplätze (4)	119	60
226	Kastel	1 095	518		Hauersweiler (einschl. Wpl.)	351	172
	Hauptsiedlung	1 070	506		Wpl. Hauersweiler (Hauptsiedl.)	344	169
	übrige Wohnplätze (1)	25	12		Mühle Keller	7	3
	Kastel (einschl. Wpl.)	931	432		Herchweiler (einschl. Wpl.)	75	39
	zur Hauptsiedlung gehörig	906	420		Wpl. Herchweiler	68	36
	Wpl. Bahnhof Mariahütte	25	12		Mühle Sieber	7	3
	Schmelz (zur Hauptsiedlung gehörig)	164	86		Seitzweiler (selbst. Wpl.)	37	18
227	Kostenbach <sup>30)</sup>	227	111	238	Heisterberg	65	29
228	Nonnweiler	626	284		Hauptsiedlung	59	26
	Hauptsiedlung	607	276		Wpl. Heisterberger Mühle	6	3
	Wpl. Bahnhof Nonnweiler	10	4	239	Hirstein	806	409
	Haus Spanier	3	2				
	Nonnweiler Mühle	6	2	240	Hofeld-Muschbach	749	364
229	Otzenhausen	1 010	490		Hofeld (Hauptsiedlung)	555	270
	Hauptsiedlung	980	474		Mauschbach (selbst. Wpl.)	194	94
	Wpl. Nonnweiler Straße	30	16	241	Leitersweiler	441	224
230	Primstal	1 903	942		Hauptsiedlung	425	214
	Hauptsiedlung	1 894	938		Wpl. Betzelbachermühle	3	2
	übrige Wohnplätze (2)	9	4		Bleischbachermühle	10	6
	Mettnich (einschl. Wpl.)	1 095	538		Jagdhütte	3	2
	zur Hauptsiedlung gehörig	1 088	535	242	Namborn	1 446	710
	Wpl. Sombach-Mühle	7	3				
	Mühlfeld (einschl. Wpl.)	808	404	243	Oberkirchen	1 867	920
	zur Hauptsiedlung gehörig	806	403		Hauptsiedlung	1 851	910
	Wpl. Waldmühle	2	1		Wpl. Bahnhof Süd	9	5
					Quackenmühle	7	5



Lfd. Nr. der Gemeinde	Gemeinde Ortsteil Wohnplatz	Wohnbevölkerung		Lfd. Nr. der Gemeinde	Gemeinde Ortsteil Wohnplatz	Wohnbevölkerung	
		ins- gesamt	darunter männlich			ins- gesamt	darunter männlich
244	Pinsweiler	82	35	258	Oberthal	2 563	1 283
245	Reitscheid	332	154		Oberthal	1 412	698
246	Roschberg	297	139		Imweiler	327	160
247	Schwarzerden	277	128		Linden	494	249
	Hauptsiedlung	273	126		Osenbach	330	176
	Wpl. Bahnhof	4	2	259	Remmesweiler	782	389
248	Urweiler	1 235	539		Hauptsiedlung	738	367
	Hauptsiedlung <sup>53)</sup>	1 133	539		Wpl. Habenichts <sup>56)</sup>	38	18
	Wpl. Am Zoll	23	11		Kiesmühle	6	4
	Dörrwiesmühle	44	21	260	Uraxweiler	2 490	1 165
	Elsenbach	5	3		Hauptsiedlung	2 457	1 155
	Gasthaus Schlich am Wasser- behälter	5	1		Wpl. Forsthaus Buchwald	3	1
	Haus am Bosenberg	6	4		Gut Weihertal	6	2
	Hubertusschenke	14	6		Habenichts <sup>56)</sup>	24	7
	Jagdhaus Roschbergerstraße	5	4	261	Werschweiler	341	169
249	Alsweiler	1 916	923	262	Winterbach	1 821	891
250	Bliesen	2 727	1 347		Hauptsiedlung	1 767	862
	Hauptsiedlung	2 684	1 321		Wpl. Auf der Kupp	13	8
	übrige Wohnplätze (3)	43	26		Forsthaus	5	2
	Bliesen	2 499	1 221		Wallesweilerhof <sup>51)</sup>	33	18
	(einschl. Wpl.)				Wurzelbach	3	1
	zur Hauptsiedlung gehörig	2 456	1 195	263	St. Wendel-Stadt	10 651	5 128
	Wpl. Rassiersmühle	5	2		Hauptsiedlung <sup>53)</sup>	9 930	4 563
	Wackenbornerhof	6	5		übrige Wohnplätze (11)	721	565
	Wallesweilerhof <sup>54)</sup>	32	19		St. Wendel	7 307	3 558
	Siedlung Bliesen	228	126		(einschl. Wpl.)		
	(zur Hauptsiedlung gehörig)				zur Hauptsiedlung gehörig	6 681	3 034
251	Dörrenbach	346	160		Wpl. Auf der Höh	5	2
	Hauptsiedlung	326	150		Concordia	17	7
	Wpl. Siedlung auf dem Acker	20	10		Dampfziegelei	28	17
252	Gronig	1 132	548		Fausenmühle	95	46
	Hauptsiedlung <sup>55)</sup>	1 124	542		Wendalinushof (Missionshaus)	481	452
	Wpl. Waldhaus	8	6		Alsfassen	669	310
253	Güdesweiler	1 020	493		(einschl. Wpl.)		
254	Mainzweiler	745	362		zur Hauptsiedlung gehörig	630	291
	Hauptsiedlung	726	351		Wpl. Auf dem Lanzenberg	8	4
	Wpl. Am Stennweiler Wald	4	2		Göckelmühle	12	5
	Faulenbergerhof	15	9		Winkenbacherhof	19	10
255	Marpingen	3 610	1 765		Breiten	1 204	543
	Hauptsiedlung	3 542	1 733		(zur Hauptsiedlung gehörig)		
	Wpl. Rheinstraße	68	32		Tholeyberg	1 471	717
256	Niederlinxweiler	2 232	1 084		(einschl. Wpl.)		
	Hauptsiedlung	2 218	1 079		zur Hauptsiedlung gehörig	1 415	695
	Wpl. Ernstbach	8	3		Wpl. An der Kaserne	7	4
	Forsthaus am Spiemont	6	2		Hofgut Harschberg	32	10
257	Oberlinxweiler	1 687	828		Wurzelbacher Ziegelhütte	17	8
	Hauptsiedlung	1 635	799	264	Bergweiler	456	218
	Wpl. Jagdhütte	5	2		Hauptsiedlung <sup>57)</sup>	417	199
	Wurzelbach	47	27		Wpl. Blasiusberg	25	9
					Lach	14	10
				265	Hasborn-Dautweiler	1 979	965
					Hauptsiedlung	1 970	961
					übrige Wohnplätze (1)	9	4
					Hasborn	1 553	759
					(einschl. Wpl.)		
					zur Hauptsiedlung gehörig	1 544	755
					Wpl. Drehmichelsmühle	9	4
					Dautweiler	426	206
					(zur Hauptsiedlung gehörig)		

Lfd. Nr. der Gemeinde	Gemeinde Ortsteil Wohnplatz	Wohnbevölkerung		Lfd. Nr. der Gemeinde	Gemeinde Ortsteil Wohnplatz	Wohnbevölkerung	
		ins- gesamt	darunter männlich			ins- gesamt	darunter männlich
266	Lindscheid	187	82	283	Nohfelden	1 140	538
					Hauptsiedlung *)	1 134	536
267	Neipel <sup>27)</sup>	300	152		Wpl. Buchwaldhalle	6	2
268	Scheuern	608	289	284	Schwarzenbach	748	364
					Hauptsiedlung	634	310
269	Sotzweiler <sup>57)</sup>	1 104	533		Wpl. Steinkaul	37	18
					Ziegelhütte	77	36
270	Theley	2 364	1 132	285	Selbach	806	416
	Hauptsiedlung	2 189	1 051		Hauptsiedlung	743	383
	Wpl. Bärhof	3	2		Wpl. Am Zollhaus	36	20
	Johann Adams-Mühle	63	29		Hofgut Imbach	27	13
	Knauswald	4	3	286	Sötern	1 202	569
	Lager Primstalstraße	28	13		Hauptsiedlung	1 080	512
	Leitzweiler	59	25		übrige Wohnplätze (4)	122	57
	Zollhaus Mettnich	13	6		Sötern	1 139	540
	Zollhaus Selbach	5	3		(einschl. Wpl.)		
271	Tholey	1 617	788		Wpl. Sötern (Hauptsiedlung)	1 080	512
	Hauptsiedlung	1 611	785		Am Eckelhauser Bahnhof <sup>58)</sup>	7	4
	Wpl. Schaumbergerhof	6	3		Unterste Mühle	4	1
272	Überroth-Niederhofen	531	259		Waldbach	48	23
	Überroth	361	170		Obersötern	63	29
	Niederhofen	170	89		(selbst. Wpl.)		
				287	Steinberg-Deckenhardt	648	307
273	Asweiler	339	167		Steinberg	552	263
					Deckenhardt	96	44
274	Bosen	990	476				
	Hauptsiedlung	986	474				
	Wpl. Bosener-Mühle	4	2	288	Türkismühle	592	279
275	Eckelhausen	170	83		Hauptsiedlung <sup>59)</sup>	586	275
	Hauptsiedlung	164	80		Wpl. Forsthaus Holzhauserhof	6	4
	Wpl. Am Bahnhof <sup>58)</sup>	6	3	289	Walhausen	624	294
276	Eisen	461	220		Hauptsiedlung	614	286
277	Eitzweiler	269	125		Wpl. Pfeiffersmühle	10	8
278	Eiweiler (Kreis St. Wendel)	550	261	290	Wolfersweiler	1 055	536
279	Freisen	2 206	1 077	291	Assweiler	597	292
	Hauptsiedlung	2 172	1 063	292	Biesingen	759	356
	Wpl. Am Bahnhof Freisen	18	8		Hauptsiedlung	726	341
	Brückenmühle	9	2		Wpl. Höltschberg	33	15
	Wendelsmühle	7	4	293	Erfweiler-Ehlingen	884	400
280	Gonnesweiler	1 008	482		Hauptsiedlung	862	389
	Hauptsiedlung	944	455		Wpl. Buchenhof	14	7
	Wpl. Türkismühle <sup>59)</sup>	55	23		Ehlinger Mühle	7	4
	Waldgut Bocksborn	9	4		Heidehof	1	—
281	Mosberg-Richweiler	347	177	294	Ballweiler	905	427
	Mosberg	93	47		Ballweiler	765	351
	Richweiler	254	130		(Hauptsiedlung)		
282	Neunkirchen/Nahe	501	230		Wecklingen	140	76
	Hauptsiedlung	421	189		(selbst. Wpl.)		
	Wpl. Elzenbergmühle	55	25	295	Bebelsheim	643	308
	Nohmühle	25	16		Hauptsiedlung	625	297
					Wpl. Neuhof	18	11

\*) Die zu Nohfelden gehörenden Häuser Hauptstraße 150 bis 154a mit 44 (21) Personen wurden von Türkismühle erfaßt.

Lfd. Nr. der Gemeinde	Gemeinde Ortsteil Wohnplatz	Wohnbevölkerung		Lfd. Nr. der Gemeinde	Gemeinde Ortsteil Wohnplatz	Wohnbevölkerung	
		ins- gesamt	darunter männlich			ins- gesamt	darunter männlich
296	Wittersheim	487	226	304	Hassel	3 031	1 476
					Hauptsiedlung	2 949	1 436
297	Bierbach	1 296	628		Wpl. Ettental	16	6
	Hauptsiedlung	1 290	625		Geistkircherhof <sup>61)</sup>	3	2
	Wpl. Im Graubachtal	4	2		Haus Waldeck	7	5
	Webenheimer Bösch	2	1		Hof Hochscheidt	4	2
					Im Füllenbusch	3	1
298	Blickweiler	1 258	638		Rittershof I	7	4
	Hauptsiedlung	1 248	633		Rittershof II	4	3
	Wpl. Am Rückert	10	5		Sonnenhof	5	2
					Triebseiderhof	33	15
299	Blieskastel-Stadt	5 275	2 476	305	Niederwürzbach	3 216	1 560
	Hauptsiedlung	4 504	2 094		Hauptsiedlung <sup>62)</sup>	2 953	1 439
	übrige Wohnplätze (8)	771	382		übrige Wohnplätze (6)	263	121
	Blieskastel (einschl. Wpl.)	2 613	1 193		Niederwürzbach (einschl. Wpl.)	3 048	1 488
	zur Hauptsiedlung gehörig	2 547	1 157		Wpl. Niederwürzbach (Hauptsiedl.)	2 953	1 439
	Wpl. Alschbacher Ziegelhütte	66	36		Allmend	29	17
					Am Kieselberg	3	1
	Alschbach (selbst. Wpl.)	611	296		Grubenwasserwerk	18	13
	Lautzkirchen (einschl. Wpl.)	2 051	987		Gut Annahof	26	13
	zur Hauptsiedlung gehörig	1 957	937		Villa Junkerswald	19	5
	Wpl. Bahnwärterhaus 345	10	5		Seelbach (selbst. Wpl.)	168	72
	Breitermühle	46	24	306	Oberwürzbach	1 557	762
	Gut Bornbacherhof	2	1		Hauptsiedlung	1 320	649
	Gut Breithof	9	5		übrige Wohnplätze (2)	237	113
	Gut Höhhof	12	7		Oberwürzbach (einschl. Wpl.)	1 372	677
	Gut Lindenfels	15	8		Wpl. Oberwürzbach (Hauptsiedl.)	1 320	649
					Rittersmühle	52	28
300	Bliesmengen-Bolchen	1 331	638		Reichenbrunn (selbst. Wpl.)	185	85
	Hauptsiedlung	1 129	541	307	Heckendalheim	764	370
	übrige Wohnplätze (3)	202	97	308	Ommersheim	1 509	742
	Bliesmengen (einschl. Wpl.)	753	358		Hauptsiedlung	1 458	714
	zur Hauptsiedlung gehörig	612	293		Wpl. Gut Philippsburg <sup>62)</sup>	7	4
	Wpl. Siedlung am Berg	141	65		Klostermühle	7	5
					Nussweilerhof	5	3
	Bliesbolchen (einschl. Wpl.)	578	280		Ziegelhütte	32	16
	zur Hauptsiedlung gehörig	517	248	309	Ormesheim	1 631	803
	Wpl. Gräfinthal	53	28		Hauptsiedlung	1 488	731
	Uhrigsmühle <sup>7)</sup>	8	4		übrige Wohnplätze (6)	143	72
301	Habkirchen	479	226		Ormesheim (einschl. Wpl.)	1 482	726
	Hauptsiedlung	475	224		zur Hauptsiedlung gehörig	1 339	650
	Wpl. Guldenfeld	4	2		Wpl. Am Rohrbrunnen	29	15
302	Ensheim	3 445	1 628		Gassenmühle <sup>60)</sup>	36	22
	Hauptsiedlung	3 379	1 597		Hüglingen	32	14
	Wpl. Breitenbergerhof	7	5		Hunackerhof	4	2
	Ensheimerhof	25	14		Jagdhaus	36	17
	Flughafen	11	1		Ponsheimerhof	6	2
	Gassenmühle <sup>60)</sup>	16	7		Neumühle (zur Hauptsiedlung gehörig)	149	81
	Gut Talmühle	7	4	310	Gersheim	850	396
303	Eschringen	920	446		Hauptsiedlung	820	378
					Wpl. Bahnwärterhaus	7	5
					Lohhof	5	2
					Ziegelhütte	15	9
					Zollhaus Erzentel	3	2

Lfd. Nr. der Gemeinde	Gemeinde Ortsteil Wohnplatz	Wohnbevölkerung		Lfd. Nr. der Gemeinde	Gemeinde Ortsteil Wohnplatz	Wohnbevölkerung	
		ins- gesamt	darunter männlich			ins- gesamt	darunter männlich
311	Reinheim	793	373	324	Einöd	1 882	901
312	Rohrbach	5 467	2 656		Hauptsiedlung	1 453	699
	Hauptsiedlung	5 391	2 615		übrige Wohnplätze (4)	429	202
	Wpl. Am Pfeiferwald	15	7		Einöd	1 260	612
	Bahnwärterhaus in der Au	8	4		(einschl. Wpl.)		
	Geistkircherhof <sup>61)</sup>	3	2		zur Hauptsiedlung gehörig	1 247	606
	Glashütterhof	15	7		Wpl. Marienhof (Mühlklamm)	4	2
	Rohrbacherhof	35	21		Rosenhof	9	4
313	Herbitzheim	563	270		Ingweiler	206	93
	Hauptsiedlung	542	258		(zur Hauptsiedlung gehörig)		
	Wpl. Erbhof Koch	21	12		Schwarzenacker	416	196
314	Rubenheim	678	323		(einschl. Wpl.)		
315	St. Ingbert-Stadt	25 830	12 187		Wpl. Schwarzenacker <sup>63)</sup>	399	189
	Hauptsiedlung <sup>9)</sup>	24 429	11 509		Audenkellerhof	17	7
	übrige Wohnplätze (11)	1 401	678	325	Frankenholz	2 209	1 055
	St. Ingbert	24 627	11 609		Hauptsiedlung	2 112	1 008
	(einschl. Wpl.)				Wpl. Siedlung Frankenholz	97	47
	Wpl. St. Ingbert (Hauptsiedlung)	24 429	11 509	326	Höchen	1 492	707
	Elsterstein	22	11		Hauptsiedlung	1 467	697
	Lautzentsiedlung	102	53		Wpl. Gasthaus Höcherberg	3	1
	Schüren	59	28		Höchner-Torhaus	22	9
	Sitzweilerhof <sup>61)</sup>	15	8	327	Homburg-Stadt	23 402	11 099
	Schnappach	1 048	500		Hauptsiedlung	18 719	8 898
	(einschl. Wpl.)				übrige Wohnplätze (19)	4 683	2 201
	Wpl. Schnappach <sup>4)</sup>	961	455		Homburg	11 322	5 369
	Jahnturnhalle <sup>4)</sup>	5	2		(einschl. Wpl.)		
	Obere Anlage	19	9		zur Hauptsiedlung gehörig	10 753	5 110
	Ruhbachtal	4	3		Wpl. Emilienruhe <sup>64)</sup>	44	24
	Sechseichen	4	1		Karl Petershütte	4	2
	Untere Anlage	55	30		Landeskrankenhaus	506	226
	Sengscheid	155	78		Leerbahnhof	8	5
	(selbst. Wpl.)				Rabenhorst	4	1
316	Wörschweiler	433	210		Schießhaus	3	1
	Hauptsiedlung	385	192		Beeden	1 548	739
	Wpl. Gutenbrunnen	28	11		(zur Hauptsiedlung gehörig)		
	Klosterberg	4	2		Bruchhof	842	425
	Wörschweilerhof	16	5		(einschl. Wpl.)		
317	Wolfersheim	509	241		Wpl. Bruchhof	806	407
318	Altheim	515	252		Am Bahnhof Eichelscheid	36	18
	Hauptsiedlung	502	245		Erbach	7 668	3 619
	Wpl. Untermühle	13	7		(einschl. Wpl.)		
319	Neualtheim	217	110		zur Hauptsiedlung gehörig	5 682	2 699
320	Böckweiler	303	155		Wpl. Erbacher Bahnhof	13	8
321	Bliesdalheim	504	230		La Bretèche	1 804	836
322	Breitfurt	1 126	564		Lappentascherhof	126	54
	Hauptsiedlung	1 092	549		Peterschulzenhaus	5	2
	Wpl. Kahlenbergerhof	7	3		Schützenhof	38	20
	Kirchheimerhof	27	12		Reiskirchen	752	357
323	Brenschelbach	587	292		(einschl. Wpl.)		
	Hauptsiedlung	400	204		zur Hauptsiedlung gehörig	736	350
	übrige Wohnplätze (4)	187	88		Wpl. Reiskircher-Mühle	9	4
	Brenschelbach	505	255		Schießstand	7	3
	(einschl. Wpl.)				Sanddorf	649	307
	Wpl. Brenschelbach (Hauptsiedl.)	400	204		(selbst. Wpl.)		
	Am Bahnhof	58	28		Schwarzenbach	621	283
	Blumenauer Mühle	4	2		(einschl. Wpl.)		
	Zollhäuser am Denkmal	43	21		Wpl. Schwarzenbach <sup>63)</sup>	547	254
	Riesweiler	82	37		Am Webersberg	5	2
	(selbst. Wpl.)				Fohlenhof	69	27

Lfd. Nr. der Gemeinde	Gemeinde Ortsteil Wohnplatz	Wohnbevölkerung		Lfd. Nr. der Gemeinde	Gemeinde Ortsteil Wohnplatz	Wohnbevölkerung	
		ins- gesamt	darunter männlich			ins- gesamt	darunter männlich
328	Jägersburg	2 513	1 228		Bliesbergerhof (selbst. Wpl.)	91	47
	Hauptsiedlung	2 054	1 005		Kohlhof (selbst. Wpl.) <sup>48)</sup>	321	149
	übrige Wohnplätze (5)	459	223				
	Jägersburg (einschl. Wpl.)	2 134	1 044	234	Niederbexbach	1 054	505
	Wpl. Jägersburg (Hauptsiedlung)	2 054	1 005		Hauptsiedlung	1 005	482
	Bahnhof Jägersburg	80	39		Wpl. Am Ausstellungsgelände <sup>65)</sup>	5	3
	Altbreitenfelderhof (einschl. Wpl.)	133	59		Am Hirschberg	39	17
	Wpl. Altbreitenfelderhof	127	56		Woogsackermühle	5	3
	Neubreitenfelderhof	6	3	335	Medelsheim	389	181
	Websweiler (einschl. Wpl.)	246	125				
329	Wpl. Websweiler	230	116	336	Peppenkum	259	117
	Websweilerhof	16	9		Hauptsiedlung	239	103
					Wpl. Peppenkumer Mühle	20	9
	Kirkel-Neuhäusel	3 101	1 514	337	Seyweiler	149	70
	Hauptsiedlung	2 753	1 338				
	übrige Wohnplätze (6)	348	176	338	Utweiler	96	46
	Kirkel (einschl. Wpl.)	965	458				
	zur Hauptsiedlung gehörig	916	433	339	Mimbach	822	400
	Wpl. Naturfreundeheim	49	25		Hauptsiedlung	798	387
	Neuhäusel (einschl. Wpl.)	2 136	1 056		Wpl. Bauernsiedlung am Kahlenberg	4	2
330	zur Hauptsiedlung gehörig	1 837	905		Freishäuserhof	20	11
	Wpl. Abstäberhof	6	4	340	Mittelbexbach	7 805	3 778
	Bahnwärterhaus am				Hauptsiedlung <sup>65)</sup>	6 255	3 044
	Geistkircherhof <sup>61)</sup>	10	6		übrige Wohnplätze (6)	1 550	734
	Barackenblock Märchengarten	21	10		Mittelbexbach (einschl. Wpl.)	6 591	3 204
	Eschweilerhof	77	38		Wpl. Mittelbexbach (Hauptsiedl.)	6 255	3 044
	Siedlung Waldland	185	93		Am Felsenbrunnen	11	5
	Kirrberg	1 955	946		Am Mühlenberg	135	59
	Hauptsiedlung	1 950	944		Grube St. Barbara	178	90
	Wpl. Emilienruhe <sup>64)</sup>	5	2		Haselermühle	12	6
331	Altstadt	1 277	631		Ludwigsthal (einschl. Wpl.)	1 214	574
	Hauptsiedlung	1 173	583		Wpl. Ludwigsthal	1 205	570
	Wpl. Bahnhof Altstadt	11	6		Am Hirschberg	9	4
	Märchenwald	2	1	341	Oberbexbach	3 623	1 742
	Magazinerhof	5	2		Hauptsiedlung <sup>65)</sup>	3 578	1 715
	Zollbahnhof Homburg-West	86	39		Wpl. Hochwiesmühle	38	23
					Wasserwerk Oberbexbach	7	4
	Kleinottweiler	550	265	342	Niedergailbach	439	216
	Hauptsiedlung	542	262		Hauptsiedlung	432	212
	Wpl. Bahnwärterhaus	2	1		Wpl. Drehbrunnerhof	7	4
332	Haus auf der Heide	6	2	343	Walsheim	709	345
	Limbach bei Homburg/Saar	2 644	1 251	344	Wehenheim	1 010	484
	Hauptsiedlung	2 224	1 052		Hauptsiedlung	993	474
	übrige Wohnplätze (3)	420	199		Wpl. Grünbacherhof	17	10
	Limbach (einschl. Wpl.)	2 232	1 055				
	Wpl. Limbach (Hauptsiedlung)	2 224	1 052				
	Am Gänseweiher	8	3				

### 3. Die Wohnplätze, die über die Gemeindegrenzen hinweg mit Wohnplätzen benachbarter Gemeinden innerhalb des Saarlandes eine siedlungsgeographische Einheit bilden, mit deren Einwohnerzahl bei der Volkszählung am 14. November 1951

- <sup>1)</sup> Die Hauptsiedlung der Stadt Saarbrücken, die Hauptsiedlung der Gemeinde Altenkessel, der Stadtteil und Wohnplatz Luisenthal und der Wohnplatz Ökonomegebäude der Stadt Völklingen, die Ortsteile Neuscheid und Stahlhammer der Gemeinde Scheidt, die Hauptsiedlung der Gemeinde Bischmisheim und der Wohnplatz Auf der Schafbrücke der Gemeinde Brebach mit 126 370 Einwohnern.
- <sup>2)</sup> Der Wohnplatz Am Engenberg der Stadt Saarbrücken, die Hauptsiedlung, der Ortsteil und Wohnplatz Neu Aschbach und der Wohnplatz Stangenmühle der Gemeinde Gersweiler, die Hauptsiedlung der Gemeinde Klarenthal und die Stadtteile Fürstenhausen und Fenne der Stadt Völklingen mit 17 921 Einwohnern.
- <sup>3)</sup> Der Wohnplatz Schönbach der Stadt Saarbrücken und der Ortsteil und Wohnplatz Unner der Gemeinde Güdingen mit 1305 Einwohnern.
- <sup>4)</sup> Der Stadtteil und Wohnplatz Jägersfreude der Stadt Saarbrücken, die Hauptsiedlung der Gemeinde Dudweiler, die Hauptsiedlung und die Wohnplätze Forsthaus und Am Forsthaus der Stadt Sulzbach, der Stadtteil und Wohnplatz Schnappach und der Wohnplatz Jahnturnhalle der Stadt St. Ingbert, die Hauptsiedlung der Gemeinde Friedrichsthal und der Wohnplatz Hochbehälter der Stadt Neunkirchen mit 67 734 Einwohnern.
- <sup>5)</sup> Der Wohnplatz Josefeschacht der Gemeinde Altenkessel und der Wohnplatz Josefeschacht der Gemeinde Püttlingen mit 53 Einwohnern.
- <sup>6)</sup> Der Wohnplatz Wachholderfeld der Gemeinde Bischmisheim und der Wohnplatz Wachholderfeld der Gemeinde Scheidt mit 52 Einwohnern.
- <sup>7)</sup> Der Wohnplatz Uhrigsmühle der Gemeinde Bliesransbach und der Wohnplatz Uhrigsmühle der Gemeinde Bliesmengen-Bolchen mit 16 Einwohnern.
- <sup>8)</sup> Die Hauptsiedlung der Gemeinde Brebach, der Ortsteil und Wohnplatz Neufechingen der Gemeinde Fechingen, die Hauptsiedlung der Gemeinde Güdingen, die Hauptsiedlung der Gemeinde Bübingen und der Wohnplatz Hahnenklaum der Gemeinde Kleinblittersdorf mit 11 272 Einwohnern.
- <sup>9)</sup> Der Ortsteil und Wohnplatz Rentrish der Gemeinde Scheidt und die Hauptsiedlung der Stadt St. Ingbert mit 26 016 Einwohnern.
- <sup>10)</sup> Der Wohnplatz Hirschbach der Gemeinde Dudweiler und der Wohnplatz Hirschbach der Stadt Sulzbach mit 347 Einwohnern.
- <sup>11)</sup> Der Ortsteil und Wohnplatz Camphausen der Gemeinde Dudweiler und der Wohnplatz Neue Grubensiedlung Camphausen der Gemeinde Fischbach mit 295 Einwohnern.
- <sup>12)</sup> Wohnplatz Erkershöhe der Gemeinde Friedrichsthal und der Wohnplatz Erkershöhe der Gemeinde Wemmetweiler mit 35 Einwohnern.
- <sup>13)</sup> Die Hauptsiedlung der Gemeinde Eiweiler-Saar und der Wohnplatz Stellwerk Eiweiler der Gemeinde Landsweiler bei Lebach mit 1 295 Einwohnern.
- <sup>14)</sup> Die Hauptsiedlung der Gemeinde Heusweiler, die Gemeinden Salbach und Walpershofen, die Hauptsiedlung der Gemeinde Köllerbach, die Hauptsiedlung der Gemeinde Riegelsberg und die Hauptsiedlung der Gemeinde Püttlingen mit 37 410 Einwohnern.
- <sup>15)</sup> Die Gemeinde Holz und die Gemeinde Wahlschied mit 4 399 Einwohnern.
- <sup>16)</sup> Der Wohnplatz Mangelhausen der Gemeinde Kutzhof und die Gemeinde Wiesbach mit 3 117 Einwohnern.
- <sup>17)</sup> Der Wohnplatz Kuchlingen der Gemeinde Auersmacher und der Wohnplatz Kuchlingen der Gemeinde Kleinblittersdorf mit 64 Einwohnern.
- <sup>18)</sup> Der Ortsteil und Wohnplatz Siedlung Sitterswald der Gemeinde Auersmacher und der Ortsteil und Wohnplatz Siedlung Sitterswald der Gemeinde Rülkingen-Hauweiler mit 1 370 Einwohnern.
- <sup>19)</sup> Die Hauptsiedlung der Gemeinde Großrosseln, die Hauptsiedlung der Gemeinde Ludweiler, die Stadtteile Wehrden und Geislauren der Stadt Völklingen, die Gemeinde Hostenbach, die Hauptsiedlung der Gemeinde Schaffhausen und die Gemeinde Wadgassen mit 31 181 Einwohnern.
- <sup>20)</sup> Die Gemeinde Göttelborn, die Gemeinde Merchweiler, die Hauptsiedlung der Gemeinde Illingen, die Hauptsiedlung und der Wohnplatz Siedlung Bauers und Neusteigershaus der Gemeinde Wemmetweiler, die Gemeinde Wustweiler und der Wohnplatz Am Sportplatz Wustweiler der Gemeinde Dirmingen mit 21 864 Einwohnern.
- <sup>21)</sup> Die Hauptsiedlung der Gemeinde Altforweiler und der Wohnplatz Im Sand der Gemeinde Berus mit 1 243 Einwohnern.
- <sup>22)</sup> Die Hauptsiedlung der Stadt Saarlouis, die Hauptsiedlung der Gemeinde Wallerfangen und der Wohnplatz Picarder Weg der Gemeinde Neuforweiler mit 34 841 Einwohnern.
- <sup>23)</sup> Die Hauptsiedlung der Gemeinde Schwalbach und die Gemeinde Hülzweiler mit 11 246 Einwohnern.
- <sup>24)</sup> Der Wohnplatz Gasthaus Kondeler Mühle der Stadt Dillingen und der Wohnplatz Kondeler Mühle der Gemeinde Beckingen mit 16 Einwohnern.
- <sup>25)</sup> Die Gemeinde Körprich, die Gemeinde Bilsdorf und der Wohnplatz An der Mühle Quirin der Gemeinde Knorscheid mit 2 291 Einwohnern.
- <sup>26)</sup> Die Hauptsiedlung der Gemeinde Diefflen, die Hauptsiedlung der Gemeinde Nalbach, die Gemeinde Piesbach und die Hauptsiedlung der Gemeinde Saarlautern mit 14 663 Einwohnern.
- <sup>27)</sup> Die Gemeinde Dorf und die Gemeinde Neipel mit 579 Einwohnern.
- <sup>28)</sup> Die Hauptsiedlung der Gemeinde Fremersdorf und der Wohnplatz Niederau der Gemeinde Mechern mit 1 033 Einwohnern.
- <sup>29)</sup> Die Gemeinde Werbeln und der Wohnplatz Schäferlei der Gemeinde Schaffhausen mit 954 Einwohnern.
- <sup>30)</sup> Die Hauptsiedlung der Gemeinde Beckingen, die Hauptsiedlung der Gemeinde Haustadt und die Hauptsiedlung der Gemeinde Honzrath mit 6 018 Einwohnern.
- <sup>31)</sup> Die Hauptsiedlung der Gemeinde Reimsbach und die Gemeinde Oppen mit 1 714 Einwohnern.
- <sup>32)</sup> Die Gemeinde Ballern, die Gemeinde Hilbringen und die Hauptsiedlung der Gemeinde Schwemlingen mit 3 379 Einwohnern.
- <sup>33)</sup> Die Gemeinde Rimlingen und die Gemeinde Bachem mit 1 822 Einwohnern.
- <sup>34)</sup> Die Hauptsiedlung der Gemeinde Bietzen und die Gemeinde Harlingen mit 1 174 Einwohnern.
- <sup>35)</sup> Die Hauptsiedlungen der Gemeinden Perl und Oberperl mit 1 258 Einwohnern.
- <sup>36)</sup> Die Gemeinde Bardenbach und der Ortsteil und Wohnplatz Biel der Gemeinde Büschfeld mit 700 Einwohnern.
- <sup>37)</sup> Der Wohnplatz Vogelsbüsch der Gemeinde Büschfeld und der Wohnplatz Vogelsbüsch der Gemeinde Lockweiler mit 103 Einwohnern.
- <sup>38)</sup> Die Hauptsiedlung der Gemeinde Morscholz und der Wohnplatz Mühlenkramers der Gemeinde Steinberg mit 784 Einwohnern.
- <sup>39)</sup> Die Gemeinde Oberlöstern, die Gemeinde Kostenbach und die Hauptsiedlung der Gemeinde Buweiler-Rathen mit 1 055 Einwohnern.
- <sup>40)</sup> Die Gemeinde Konfeld und die Hauptsiedlung der Gemeinde Weiskirchen mit 2 456 Einwohnern.
- <sup>41)</sup> Die Gemeinde Aschbach und die Hauptsiedlung der Gemeinde Thalexweiler mit 2 687 Einwohnern.
- <sup>42)</sup> Die Hauptsiedlung der Gemeinde Bubach-Calmesweiler und die Gemeinde Eppelborn mit 6 585 Einwohnern.
- <sup>43)</sup> Die Hauptsiedlung der Gemeinde Hierscheid und die Gemeinde Humes mit 2 031 Einwohnern.
- <sup>44)</sup> Der Wohnplatz Ziegelhütte der Gemeinde Hüttigweiler und der Wohnplatz Ziegelhütte der Gemeinde Welschbach mit 108 Einwohnern.

- <sup>45)</sup> Der Wohnplatz Steinertshaus der Gemeinde Illingen und der Wohnplatz Steinertshaus der Gemeinde Uchtelfangen mit 68 Einwohnern.
- <sup>46)</sup> Die Hauptsiedlung der Stadt Neunkirchen und die Hauptsiedlung der Gemeinde Wiebelskirchen mit 41 893 Einwohnern.
- <sup>47)</sup> Der Wohnplatz Obere Crubenstraße der Stadt Neunkirchen, die Hauptsiedlung der Gemeinde Spiesen und die Hauptsiedlung der Gemeinde Elversberg mit 14 872 Einwohnern.
- <sup>48)</sup> Der Wohnplatz Torhaus der Stadt Neunkirchen und der Ortsteil und Wohnplatz Kohlhof der Gemeinde Limbach bei Homburg mit 338 Einwohnern.
- <sup>49)</sup> Der Wohnplatz Oberschmelz der Stadt Neunkirchen und der Wohnplatz Oberschmelz der Gemeinde Wiebelskirchen mit 98 Einwohnern.
- <sup>50)</sup> Die Hauptsiedlung der Gemeinde Landsweiler-Reden, die Hauptsiedlung der Gemeinde Heiligenwald und die Wohnplätze Kohlgrubsgraben und Obere Waldwiese der Gemeinde Schiffweiler mit 11 816 Einwohnern.
- <sup>51)</sup> Der Wohnplatz Spieser Mühle der Gemeinde Spiesen und der Wohnplatz Sitzweilerhof der Stadt St. Ingbert mit 61 Einwohnern.
- <sup>52)</sup> Die Hauptsiedlung der Gemeinde Marth, die Gemeinde Niederkirchen und die Hauptsiedlung der Gemeinde Saal mit 1 495 Einwohnern.
- <sup>53)</sup> Die Hauptsiedlung der Gemeinde Urweiler und die Hauptsiedlung der Stadt St. Wendel mit 11 063 Einwohnern.
- <sup>54)</sup> Der Wohnplatz Wallesweilerhof der Gemeinde Bliesen und der Wohnplatz Wallesweilerhof der Gemeinde Winterbach mit 65 Einwohnern.
- <sup>55)</sup> Die Hauptsiedlung der Gemeinde Gronig und die Gemeinde Oberthal mit 3 687 Einwohnern.
- <sup>56)</sup> Der Wohnplatz Habenichts der Gemeinde Remmesweiler und der Wohnplatz Habenichts der Gemeinde Urexweiler mit 62 Einwohnern.
- <sup>57)</sup> Die Hauptsiedlung der Gemeinde Bergweiler und die Gemeinde Setzweiler mit 1 521 Einwohnern.
- <sup>58)</sup> Der Wohnplatz Am Bahnhof der Gemeinde Eckelhausen und der Wohnplatz Am Eckelhauser Bahnhof der Gemeinde Sötern mit 13 Einwohnern.
- <sup>59)</sup> Der Wohnplatz Türkismühle der Gemeinde Gonnweiler und die Hauptsiedlung der Gemeinde Türkismühle mit 641 Einwohnern.
- <sup>60)</sup> Der Wohnplatz Gassenmühle der Gemeinde Ensheim und der Wohnplatz Gassenmühle der Gemeinde Ormesheim mit 52 Einwohnern.
- <sup>61)</sup> Der Wohnplatz Geistkircherhof der Gemeinde Hassel, der Wohnplatz Geistkircherhof der Gemeinde Rohrbach und der Wohnplatz Bahnwärterhaus am Geistkircherhof der Gemeinde Kinkel mit 16 Einwohnern.
- <sup>62)</sup> Die Hauptsiedlung der Gemeinde Niederwürzbach und der Wohnplatz Gut Philippsburg der Gemeinde Ommersheim mit 2 960 Einwohnern.
- <sup>63)</sup> Der Ortsteil und Wohnplatz Schwarzenacker der Gemeinde Einöd und der Ortsteil und Wohnplatz Schwarzenbach der Stadt Homburg mit 946 Einwohnern.
- <sup>64)</sup> Der Wohnplatz Emilienruhe der Stadt Homburg und der Wohnplatz Emilienruhe der Gemeinde Kirrberg mit 49 Einwohnern.
- <sup>65)</sup> Der Wohnplatz Am Ausstellungsgelände der Gemeinde Niederbexbach, die Hauptsiedlung der Gemeinde Mittelbexbach und die Hauptsiedlung der Gemeinde Oberbexbach mit 9 838 Einwohnern.

# IV. Lohnzone und zuständige Behörden der Gemeinden

Lfde. Nr.	Kreis Amtsbezirk Gemeinde	Lohnzone	Zuständige(s)					
			Standes- amt	Arbeits- amt <sup>1)</sup>	Finanz- amt	Kataster- amt	Polizei- dienststelle <sup>2)</sup>	Amts- gericht
	<b>Saarbrücken- Stadt</b>							
1	Saarbrücken-Stadt	I	Saarbrücken	Saarbrücken	Saarbrücken	Saarbrücken	PD	Saarbrücken
	<b>Saarbrücken- Land</b>							
2	Altenkessel	I	Altenkessel	Völklingen	N Völklingen	Völklingen	PD	Völklingen
	<b>Brebach</b>							
3	Bischmisheim	I	Brebach	Brebach	A Saarbrücken	Saarbrücken	PP	Saarbrücken
4	Bliesransbach	III	"	"	"	"	GP	"
5	Brebach	I	"	"	"	"	PD	"
6	Bübingen	I	"	"	"	"	PA	"
7	Fechingen	I	"	"	"	"	PP	"
8	Güdingen	I	"	"	"	"	PA	"
9	Scheidt	I	"	"	"	"	PP	"
10	Dudweiler	I	Dudweiler	Sulzbach	N Sulzbach	Saarbrücken	PD	Saarbrücken
11	Friedrichsthal	I	Friedrichsthal	Sulzbach	N Sulzbach	Saarbrücken	PD	Sulzbach
12	Gersweiler	I	Gersweiler	Völklingen	N Saarbrücken	Saarbrücken	PD	Saarbrücken
	<b>Heusweiler</b>							
13	Eiweiler/Saar	II	Heusweiler	Heusweiler	A Saarbrücken	Völklingen	GP	Sulzbach
14	Heusweiler	II	"	"	"	"	GD	"
15	Holz	II	"	"	"	"	GD	"
16	Kutzhof	II	"	"	"	"	GP	"
17	Salbach	II	"	"	"	"	GP	"
18	Wahlschied	II	"	"	"	"	GP Holz	"
19	Klarenthal	I	Klarenthal	Völklingen	N Saarbrücken	Saarbrücken	PP	Saarbrücken
	<b>Kleinblittersdorf</b>							
20	Auersmacher	III	Kleinblittersdorf	Brebach	A Saarbrücken	Saarbrücken	GP	Saarbrücken
21	Kleinblittersdorf	III	"	"	"	"	GD	"
22	Rilchingen-Hanweiler	III	"	"	"	"	GD	"
23	Köllerbach	II	Köllerbach	Heusweiler	A Völklingen	Völklingen	PA	Völklingen
	<b>Ludweiler/Warndt</b>							
24	Emmersweiler	III	Ludweiler	Ludweiler	A Völklingen	Völklingen	GP	Völklingen
25	Großrosseln	II	"	"	"	"	GA	"
26	Karlsbrunn	III	"	"	"	"	GD	"
27	Lauterbach	III	"	"	"	"	GD	"
28	Ludweiler/Warndt	II	"	"	"	"	GD	"
29	Nassweiler	III	"	"	"	"	GP	"
30	St. Nikolaus	III	"	"	"	"	GD Karlsbrunn	"
31	Püttlingen	I	Püttlingen	Völklingen	N Völklingen	Völklingen	PD	Völklingen
	<b>Quierschied</b>							
32	Fischbach	I	Quierschied	Sulzbach	N Sulzbach	Saarbrücken	PP	Saarbrücken
33	Göttelborn	I	"	"	"	"	PP	Sulzbach
34	Quierschied	I	"	"	"	"	PD	"
	<b>Riegelsberg</b>							
35	Riegelsberg	I	Riegelsberg	Heusweiler	A Saarbrücken	Saarbrücken	PD	Saarbrücken
36	Walpershofen	II	"	"	Völklingen	Völklingen	PP	Völklingen

<sup>1)</sup> In der Spalte „Arbeitsamt“ bedeutet: N = Nebenstelle, A = Außenstelle.

<sup>2)</sup> In der Spalte „Polizeidienststelle“ bedeutet: PD = Polizeidienststelle, PA = Polizeiaußenstelle, PP = Polizeiposten, GD = Gendarmeriedienststelle, GA = Gendarmerieaußenstelle, GP = Gendarmerieposten.



Lfde. Nr.	Kreis Amtsbezirk Gemeinde	Lohnzone	Zuständige(s)						
			Standes- amt	Arbeits- amt	Finanz- amt	Kataster- amt	Polizei- dienststelle	Amts- gericht	
37	Sulzbach/Saar- Stadt	I	Sulzbach	Sulzbach	N	Sulzbach	Saarbrücken	PD	Sulzbach
38	Völklingen-Stadt	I	Völklingen	Völklingen	N	Völklingen	Völklingen	PD	Völklingen
Saarlouis									
Bisten									
39	Altforweiler	III	Bisten	Saarlouis		Saarlouis	Saarlouis	GD Überherrn	Saarlouis
40	Berus	III	"	"	"	"	"	GP	"
41	Bisten	III	"	"	"	"	"	GP	"
42	Felsberg	IV	"	"	"	"	"	GP	"
43	Neuforweiler	III	"	"	"	"	"	GP Felsberg	"
44	Überherrn	III	"	"	"	"	"	GD	"
Bous/Saar									
45	Bous/Saar	I	Bous	Saarlouis		Saarlouis	Saarlouis	PD	Saarlouis
46	Elm/Saar	II	"	"	"	"	"	GP	"
47	Schwalbach/Saar	II	Schwalbach	"	"	"	"	PA	"
48	Dillingen/Saar Stadt	I	Dillingen	Saarlouis		Dillingen	Saarlouis	PD	Saarlouis
49	Ensdorf	I	Ensdorf	Saarlouis		Saarlouis	Saarlouis	PA	Saarlouis
50	Hülzweiler	II	Hülzweiler	Saarlouis		Saarlouis	Saarlouis	GP	Saarlouis
Lebach									
51	Eidenborn	II	Lebach	Schmelz	A	Dillingen	Lebach	GP Landsweiler	Lebach
52	Falscheid	II	"	"	"	"	"	GP Landsweiler	"
53	Knorscheid	II	"	"	"	"	"	GP Landsweiler	"
54	Landsweiler b. Lebach	II	"	"	"	"	"	GP	"
55	Lebach	I	"	"	"	"	"	GA	"
56	Niedersaubach	II	"	"	"	"	"	GA Lebach	"
57	Primweiler	I	"	"	"	"	"	GA Lebach	"
58	Rümmelbach	II	"	"	"	"	"	GA Lebach	"
Nalbach									
59	Bilsdorf	II	Nalbach	Saarlouis		Dillingen	Lebach	GP Körprich	Lebach
60	Diefflen	II	"	"	"	"	"	GP	"
61	Körprich	II	"	"	"	"	"	GP	"
62	Nalbach	II	"	"	"	"	"	GD	"
63	Piesbach	II	"	"	"	"	"	GD Nalbach	"
64	Reisbach	II	Reisbach	Saarlouis		Saarlouis	Lebach	GP	Lebach
65	Saarlouis-Stadt	I	Saarlouis	Saarlouis		Saarlouis	Saarlouis	PD	Saarlouis
66	Saarwellingen Schmelz	I	Saarwellingen	Saarlouis		Saarlouis	Lebach	GD	Lebach
67	Dorf	II	Schmelz	Schmelz	A	Dillingen	Lebach	GP Limbach	Lebach
68	Gresaubach	II	"	"	"	"	"	GP	"
69	Hüttersdorf	II	"	"	"	"	"	GP	"
70	Limbach								
	(Kreis Saarlouis)	II	"	"	"	"	"	GP	"
71	Schmelz	II	"	"	"	"	"	GD	"
72	Schwarzenholz	II	Schwarzenholz	Saarlouis		Saarlouis	Lebach	GD	Lebach
Siersburg									
73	Biringen	IV	Siersburg	Saarlouis		Dillingen	Saarlouis	GP Gerlfangen	Saarlouis
74	Eimersdorf	IV	"	"	"	"	"	GD Siersburg	"
75	Fremersdorf	II	"	"	"	"	"	GP	"
76	Fürweiler	II	"	"	"	"	"	GP Gerlfangen	"
77	Gerlfangen	IV	"	"	"	"	"	GP	"
78	Hemmersdorf	III	"	"	"	"	"	GP	"

Lfde. Nr.	Kreis Amtsbezirk Gemeinde	Lohnzone	Zuständige(s)					
			Standes- amt	Arbeits- amt	Finanz- amt	Kataster- amt	Polizei- dienststelle	Amts- gericht
79	Niedaltdort	III	Siersburg	Saarlouis	Dillingen	Saarlouis	GP	Saarlouis
80	Oberesch	IV	"	"	"	"	GP Gerlfangen	"
81	Rehlingen	II	"	"	"	"	GP	"
82	Siersburg	II	"	"	"	"	GD	"
<b>Wadgassen</b>								
83	Differten	III	Wadgassen	Saarlouis	Saarlouis	Saarlouis	GP	Saarlouis
84	Hostenbach	I	"	"	"	"	PP	"
85	Schaffhausen	I	"	"	"	"	PD Wadgassen	"
86	Wadgassen	I	"	"	"	"	PD	"
87	Werbeln	III	"	"	"	"	GP Differten	"
<b>Wallerfangen</b>								
88	Bedersdorf	IV	Wallerfangen	Saarlouis	Saarlouis	Saarlouis	GP Ittersdorf	Saarlouis
89	Düren	IV	"	"	"	"	GP Ittersdorf	"
90	Gisingen	IV	"	"	"	"	GD Wallerfangen	"
91	Ihn	IV	"	"	"	"	GP	"
92	Ittersdorf	IV	"	"	"	"	GP	"
93	Kerlingen	IV	"	"	"	"	GP Ittersdorf	"
94	Leidingen	IV	"	"	"	"	GP Ihn	"
95	Rammelfangen	IV	"	"	"	"	GP Ihn	"
96	Ste. Barbe	I	"	"	"	"	GD Wallerfangen	"
97	Wallerfangen	I	"	"	"	"	GD	"
<b>Merzig-Wadern</b>								
<b>Beckingen</b>								
98	Beckingen	I	Beckingen	Merzig	N Merzig	Merzig	GD	Merzig
99	Düppenweiler	II	"	"	"	"	GP	"
100	Erbringen	II	"	"	"	"	GP Haustadt	"
101	Hargarten	II	"	"	Dillingen	"	GP Reimsbach	"
102	Haustadt	II	"	"	Merzig	"	GP	"
103	Honzrath	II	"	"	"	"	GP Haustadt	"
104	Reimsbach	II	"	"	"	"	GP	"
105	Saarfels	III	"	"	"	"	GD Beckingen	"
<b>Hilbringen</b>								
106	Ballern	III	Hilbringen	Merzig	N Merzig	Merzig	GD Hilbringen	Merzig
107	Büdingen	IV	"	"	"	"	GP Wehingen	"
108	Fitten	III	"	"	"	"	GD Hilbringen	"
109	Hilbringen	II	"	"	"	"	GD	"
110	Mechern	III	"	"	"	"	GD Hilbringen	"
111	Mondorf	III	"	"	"	"	GP	"
112	Schwemlingen	IV	"	"	"	"	GP	"
113	Silwingen	IV	"	"	"	"	GP Mondorf	"
114	Tünsdorf	IV	"	"	"	Perl	GP Wehingen	Perl
115	Wehingen-Bethingen	IV	"	"	"	Perl	GP	Perl
116	Weiler	IV	"	"	"	Merzig	GP Schwemlingen	Merzig
117	Wellingen	IV	"	"	"	"	GP Schwemlingen	Merzig
<b>Losheim</b>								
118	Bergen	II	Losheim	Wadern	Merzig	Wadern	GP Britten	Wadern
119	Britten	II	"	"	"	"	GP	"
120	Hausbach	II	"	"	"	"	GP Britten	"
121	Losheim	II	"	"	"	"	GD	"
122	Niederlosheim	II	"	"	"	"	GP	"
123	Oppen	II	"	"	"	"	GP Reimsbach	"
124	Rimlingen	II	"	"	"	"	GD Losheim	"
125	Rissenthal	II	"	"	"	"	GP Reimsbach	"
126	Scheiden	II	"	"	"	"	GP	"
127	Wahlen	II	"	"	"	"	GP Niederlosheim	"
128	Waldhölzbach	II	"	"	"	"	GP Scheiden	"

Lfde. Nr.	Kreis Amtsbezirk Gemeinde	Lohnzone	Zuständige(s)						
			Standes- amt	Arbeits- amt	Finanz- amt	Kataster- amt	Polizei- dienststelle	Amts- gericht	
	<b>Merzig-Land</b>								
129	Bachem	II	Merzig-Land	Merzig	N	Merzig	Merzig	GD Brotdorf	Merzig
130	Bietzen	II	"	"	"	"	"	GP	"
131	Brotdorf	II	"	"	"	"	"	GD	"
132	Harlingen	II	"	"	"	"	"	GP Bietzen	"
133	Menningen	II	"	"	"	"	"	GP Bietzen	"
134	Merchingen	II	"	"	"	"	"	GD Brotdorf	"
135	<b>Merzig-Stadt</b>	I	Merzig-Stadt	Merzig	N	Merzig	Merzig	GD	Merzig
	<b>Mettlach</b>								
136	Besseringen	I	Mettlach	Merzig	N	Merzig	Merzig	GP	Merzig
137	Dreisbach	IV	"	"	"	"	"	GP Besseringen	"
138	Faha	IV	"	"	"	"	Perl	GP Münzingen	"
139	Mettlach	I	"	"	"	"	Merzig	GD	"
140	Nohn	IV	"	"	"	"	Perl	GP Besseringen	Perl
141	Orscholz	IV	"	"	"	"	Perl	GD	Merzig
142	Saarlöbzbach	I	"	"	"	"	Merzig	GD Mettlach	"
143	Weiten	IV	"	"	"	"	Perl	GD Orscholz	"
	<b>Perl</b>								
144	Besch	IV	Perl	Perl	A	Merzig	Perl	GD Perl	Perl
145	Borg	IV	"	"	"	"	"	GD Perl	"
146	Büschdorf	IV	"	Merzig	N	"	"	GD Perl	"
147	Eft-Hellendorf	IV	"	Perl	A	"	"	GD Perl	"
148	Kesslingen	IV	"	"	"	"	"	GD Orscholz	"
149	Münzingen	IV	"	"	"	"	"	GP	"
150	Nennig	II	"	"	"	"	"	GD	"
151	Oberleuken	IV	"	"	"	"	"	GD Orscholz	"
152	Oberperl	IV	"	"	"	"	"	GD Perl	"
153	Perl	II	"	"	"	"	"	GD	"
154	Sehndorf	IV	"	"	"	"	"	GD Perl	"
155	Sinz	IV	"	"	"	"	"	GD Nennig	"
156	Tettingen-Butzdorf	IV	"	"	"	"	"	GD Nennig	"
157	Wochern	IV	"	"	"	"	"	GD Perl	"
	<b>Wadern</b>								
158	Bardenbach	II	Wadern	Wadern	Merzig	Wadern	Wadern	GD Nunkirchen	Wadern
159	Büschfeld	II	"	"	"	"	"	GD Nunkirchen	"
160	Dagstuhl	II	"	"	"	"	"	GD Wadern	"
161	Gehweiler (Kreis Merzig-Wadern)	II	"	"	"	"	"	GP Wadrill	"
162	Krettnich	II	"	"	"	"	"	GD Wadern	"
163	Lockweiler	II	"	"	"	"	"	GD Wadern	"
164	Morscholz	II	"	"	"	"	"	GD Wadern	"
165	Niederlöstern	II	"	"	"	"	"	GP Wadrill	"
166	Noswendel	II	"	"	"	"	"	GD Wadern	"
167	Oberlöstern	II	"	"	"	"	"	GD Wadern	"
168	Wadern	I	"	"	"	"	"	GD	"
169	Wadrill	II	"	"	"	"	"	GP	"
170	Wedern	II	"	"	"	"	"	GD Wadern	"
	<b>Weiskirchen</b>								
171	Konfeld	II	Weiskirchen	Wadern	Merzig	Wadern	Wadern	GD Weiskirchen	Wadern
172	Michelbach	II	"	"	"	"	"	GD Nunkirchen	"
173	Mitlosheim	II	"	"	"	"	"	GD Weiskirchen	"
174	Münchweiler	II	"	"	"	"	"	GD Nunkirchen	"
175	Nunkirchen	II	"	"	"	"	"	GD	"
176	Rappweiler	II	"	"	"	"	"	GP	"
177	Steinberg	II	"	"	"	"	"	GD Weiskirchen	"
178	Thailen	II	"	"	"	"	"	GD Weiskirchen	"
179	Weierweiler	II	"	"	"	"	"	GD Weiskirchen	"
180	Weiskirchen	II	"	"	"	"	"	GD	"

Lfde. Nr.	Kreis Amtsbezirk Gemeinde	Lohnzone	Zuständige(s)						
			Standes- amt	Arbeits- amt	Finanz- amt	Kataster- amt	Polizei- dienststelle	Amts- gericht	
<b>Ottweiler</b>									
<b>Eppelborn</b>									
181	Aschbach	II	Eppelborn	Illingen	N	Neunkirchen	Tholey	GA Thalexweiler	Tholey
182	Berschweiler	II	Dirmingen II	"		"	"	GD Dirmingen	"
183	Bubach-Calmesweiler	II	Eppelborn	"		"	"	GD Eppelborn	"
184	Dirmingen	II	Dirmingen II	"		"	"	GP	"
185	Dörsdorf	II	Eppelborn	"		"	"	GA Thalexweiler	"
186	Eppelborn	II	"	"		"	"	GD	"
187	Habach	II	"	"		"	"	GD Eppelborn	"
188	Hierscheid	II	Dirmingen I	"		"	"	GD Eppelborn	"
189	Humes	II	"	"		"	"	GD Eppelborn	"
190	Macherbach	II	Eppelborn	"		"	"	GD Eppelborn	"
191	Steinbach über Lebach	II	"	"		"	"	GA Thalexweiler	"
192	Thalexweiler	II	"	"		"	"	GA	"
193	Wiesbach	II	Wiesbach	"		"	"	GP	"
<b>Illingen</b>									
194	Hirzweiler	II	Illingen	Illingen	N	Neunkirchen	Ottweiler	GP Hüttigweiler	Ottweiler
195	Hüttigweiler	II	"	"		"	"	GP	"
196	Illingen	I	"	"		"	"	GD	"
197	Uchtelfangen	II	Uchtelfangen	"		"	"	GP	"
198	Wustweiler	II	Illingen	"		"	"	GD Illingen	"
199	Merchweiler	I	Merchweiler	Illingen	N	Neunkirchen	Ottweiler	PA	Ottweiler
200	Neunkirchen/Saar- Stadt	I	Neunkirchen	Neunkirchen		Neunkirchen	Neunkirchen	PD	Neunkirchen
201	Ottweiler-Stadt	I	Ottweiler	Ottweiler	A	St. Wendel	Ottweiler	GD	Ottweiler
<b>Schiffweiler</b>									
202	Landsweiler-Reden	I	Landsweiler	Neunkirchen		Neunkirchen	Ottweiler	PD	Ottweiler
203	Schiffweiler	I	Schiffweiler	"		"	"	GD	"
204	Stennweiler	II	"	"		"	"	GD Schiffweiler	"
205	Welschbach	II	"	Illingen	N	"	"	GD Schiffweiler	"
<b>Spiesen</b>									
206	Elversberg	I	Spiesen	Neunkirchen		Neunkirchen	Neunkirchen	PD	Neunkirchen
207	Spiesen	I	"	"		"	"	PD	"
208	Steinbach b. Ottweiler	II	Steinbach- Wetschhausen	Ottweiler	A	St. Wendel	St. Wendel	GD Hangard	St. Wendel
<b>Wemmetsweiler</b>									
209	Heiligenwald	I	Heiligenwald	Neunkirchen		Neunkirchen	Ottweiler	PA	Ottweiler
210	Wemmetsweiler	I	Wemmetsweiler	"		"	"	PD	"
211	Wetschhausen	II	Steinbach- Wetschhausen	Ottweiler	A	St. Wendel	St. Wendel	GD Hangard	St. Wendel
<b>Wiebelskirchen</b>									
212	Fürth	II	Wiebelskirchen	Neunkirchen		Neunkirchen	Ottweiler	GD Hangard	Ottweiler
213	Hangard	II	"	"		"	"	GD	"
214	Lautenbach	II	"	"		"	"	GP	"
215	Münchwies	II	"	"		"	"	GP Lautenbach	"
216	Wiebelskirchen	I	"	"		"	Neunkirchen	PD	Neunkirchen
<b>St. Wendel</b>									
<b>Niederkirchen i. O.</b>									
217	Bubach i. O.	II	Niederkirchen	St. Wendel	N	St. Wendel	St. Wendel	GD Niederkirchen	St. Wendel
218	Hoof	II	"	"		"	"	GD Niederkirchen	"
219	Marth	II	"	"		"	"	GD Niederkirchen	"
220	Niederkirchen i. O.	II	"	"		"	"	GD	"
221	Osterbrücken	II	"	"		"	"	GD Niederkirchen	"
222	Saal	II	"	"		"	"	GD Niederkirchen	"

Lfde. Nr.	Kreis Amtsbezirk Gemeinde	Lohnzone	Zuständige(s)						
			Standes- amt	Arbeits- amt	Finanz- amt	Kataster- amt	Polizei- dienststelle	Amts- gericht	
Nonnweiler									
223	Bierfeld	II	Nonnweiler	Wadern	St. Wendel	Wadern	GD Nonnweiler	Nohfelden	
224	Braunshausen	I	"	"	"	"	GD Nonnweiler	"	
225	Buweiler-Rathen	II	"	"	"	"	GD Nonnweiler	"	
226	Kastel	II	"	"	"	"	GD Nonnweiler	"	
227	Kostenbach	II	"	"	"	"	GD Nonnweiler	"	
228	Nonnweiler	II	"	"	"	"	GD	"	
229	Otzenhausen	II	"	"	"	"	GD Nonnweiler	"	
230	Primstal	II	"	"	"	"	GP	"	
231	Sitzerath	II	"	"	"	"	GD Nonnweiler	"	
Oberkirchen- Namborn									
232	Baltersweiler	II	Oberk.-Namborn*)	St. Wendel	N	St. Wendel	St. Wendel	GP	St. Wendel
233	Eisweiler	II	"	"	"	"	GD Güdesweiler	"	
234	Furschweiler	II	"	"	"	"	GD Güdesweiler	"	
235	Gehweiler (Kreis St. Wendel)	II	"	"	"	"	GD Güdesweiler	"	
236	Grügelborn	II	"	"	"	"	GD Oberkirchen	"	
237	Haupersweiler	II	"	"	"	"	GD Oberkirchen	"	
238	Heisterberg	II	"	"	"	"	GD Güdesweiler	"	
239	Hirstein	II	"	"	"	"	GD Güdesweiler	"	
240	Hofeld-Mauschbach	II	"	"	"	"	GD Güdesweiler	"	
241	Leitersweiler	II	"	"	"	"	GD Niederlinxw.	"	
242	Namborn	II	"	"	"	"	GD Güdesweiler	"	
243	Oberkirchen	I	"	"	"	"	GD	"	
244	Pinsweiler	II	"	"	"	"	GD Güdesweiler	"	
245	Reitscheid	II	"	"	"	"	GD Oberkirchen	"	
246	Roschberg	II	"	"	"	"	GD Oberkirchen	"	
247	Schwarzerden	II	"	"	"	"	GD Oberkirchen	"	
248	Urweiler	II	"	"	"	"	GP	"	
St. Wendel-Land									
249	Alsweiler	II	St. Wendel-Land	St. Wendel	N	St. Wendel	St. Wendel	GD Marpingen	St. Wendel
250	Bliesen	II	"	"	"	"	GP	"	
251	Dörrenbach	II	"	"	"	"	GD Niederkirchen	"	
252	Gronig	II	"	"	"	"	GD Güdesweiler	"	
253	Güdesweiler	II	"	"	"	"	GD	"	
254	Mainzweiler	II	"	"	"	"	GP	"	
255	Marpingen	II	Marpingen	"	"	"	GD	"	
256	Niederlinxweiler	I	St. Wendel-Land	"	"	"	GD	"	
257	Oberlinxweiler	I	"	"	"	"	GD Niederlinxw.	"	
258	Oberthal	II	"	"	"	"	GD Güdesweiler	"	
259	Remmesweiler	II	"	"	"	"	GD Niederlinxw.	"	
260	Urexweiler	II	Urexweiler	"	"	"	GP	"	
261	Werschweiler	II	St. Wendel-Land	"	"	"	GD Niederlinxw.	"	
262	Winterbach	II	"	"	"	"	GP	"	
263	St. Wendel-Stadt	I	St. Wendel-Stadt	St. Wendel	N	St. Wendel	St. Wendel	GD	St. Wendel
Tholey									
264	Bergweiler	II	Tholey	St. Wendel	N	St. Wendel	Tholey	GD Tholey	Tholey
265	Hasborn-Dautweiler	II	"	"	"	"	GP	"	
266	Lindscheid	II	Scheuern	"	"	"	GD Tholey	"	
267	Neipel	II	"	"	"	"	GD Tholey	"	
268	Scheuern	II	"	"	"	"	GD Tholey	"	
269	Sotzweiler	II	Tholey	"	"	"	GD Tholey	"	
270	Theley	II	"	"	"	"	GD Tholey	"	
271	Tholey	II	"	"	"	"	GD	"	
272	Überroth-Niederhofen	II	Scheuern	"	"	"	GD Tholey	"	

\*) Das Standesamt Oberkirchen-Namborn hat seinen Sitz in St. Wendel.

Lfde. Nr.	Kreis Amtsbezirk Gemeinde	Lehnzone	Zuständige(s)						
			Standes- amt	Arbeits- amt <sup>1)</sup>	Finanz- amt	Kataster- amt	Polizei- dienststelle <sup>2)</sup>	Amts- gericht	
	<b>Türkismühle</b>								
273	Asweiler	II	Türkismühle	St. Wendel	N	St. Wendel	St. Wendel	GD Nohfelden	Nohfelden
274	Bosen	II	"	"		"	"	GD Nohfelden	"
275	Eckelhausen	II	"	"		"	"	GD Nohfelden	"
276	Eisen	II	"	"		"	"	GA Sötern	"
277	Eitzweiler	II	"	"		"	"	GD Nohfelden	"
278	Eiweiler	II	"	"		"	"	GD Nohfelden	"
	(Kreis St. Wendel)								
279	Freisen	II	Freisen	"		"	"	GD Oberkirchen	"
280	Gonnesweiler	II	Türkismühle	"		"	"	GD Nohfelden	"
281	Mosberg-Richweiler	II	"	"		"	"	GD Nohfelden	"
282	Neunkirchen/Nahe	II	"	"		"	"	GP	"
283	Nohfelden	II	"	"		"	"	GD	"
284	Schwarzenbach	II	"	"		"	"	GA Sötern	"
285	Selbach	II	"	"		"	"	GD Nohfelden	"
286	Sötern	II	"	"		"	"	GA	"
287	Steinberg- Deckenhardt	II	"	"		"	"	GD Gudesweiler	"
288	Türkismühle	I	"	"		"	"	GD Nohfelden	"
289	Walhausen	II	"	"		"	"	GD Nohfelden	"
290	Wolfersweiler	II	"	"		"	"	GP	"
	<b>St. Ingbert</b>								
	<b>Assweiler</b>								
291	Assweiler	III	Assweiler	Blieskastel	A	Blieskastel	St. Ingbert	GP	Blieskastel
292	Biesingen	III	"	"		"	"	GD Blieskastel	"
293	Erfweiler-Ehlingen	IV	"	"		"	"	GD Gersheim	"
294	Ballweiler	III	Ballweiler	Blieskastel	A	Blieskastel	St. Ingbert	GD Gersheim	Blieskastel
	<b>Bebelsheim</b>								
295	Bebelsheim	IV	Bebelsheim	St. Ingbert		Blieskastel	St. Ingbert	GP	Blieskastel
296	Wittersheim	IV	"	"		"	"	GD Gersheim	"
297	Bierbach	I	Bierbach	Blieskastel	A	Blieskastel	St. Ingbert	GD Blieskastel	Blieskastel
298	Blickweiler	II	Blickweiler	Blieskastel	A	Blieskastel	St. Ingbert	GD Blieskastel	Blieskastel
299	Blieskastel-Stadt	I	Blieskastel	Blieskastel	A	Blieskastel	St. Ingbert	GD	Blieskastel
	<b>Bliesmengen-Bolchen</b>								
300	Bliesmengen-Bolchen	IV	Bliesm.-Bolchen	Blieskastel	A	Blieskastel	St. Ingbert	GD Gersheim	Blieskastel
301	Habkirchen	IV	"	"		"	"	GD Gersheim	"
	<b>Ensheim</b>								
302	Ensheim	I	Ensheim	St. Ingbert		St. Ingbert	St. Ingbert	GP	St. Ingbert
303	Eschringen	II	"	"		"	"	GD Ormesheim	"
304	Hassel	II	Hassel	St. Ingbert		St. Ingbert	St. Ingbert	GP	St. Ingbert
305	Niederwürzbach	II	Niederwürzbach	St. Ingbert		Blieskastel	St. Ingbert	GP	Blieskastel
306	Oberwürzbach	II	Oberwürzbach	St. Ingbert		St. Ingbert	St. Ingbert	GD Rohrbach	St. Ingbert
	<b>Ommersheim</b>								
307	Heckendalheim	II	Ommersheim	St. Ingbert		St. Ingbert	St. Ingbert	GD Ormesheim	St. Ingbert
308	Ommersheim	II	"	"		"	"	GD Ormesheim	"
309	Ormesheim	II	Ormesheim	St. Ingbert		Blieskastel	St. Ingbert	GD	Blieskastel
	<b>Reinheim</b>								
310	Gersheim	III	Reinheim	Blieskastel	A	Blieskastel	St. Ingbert	GD	Blieskastel
311	Reinheim	III	"	"		"	"	GD Gersheim	"
312	Rohrbach	I	Rohrbach	Blieskastel	A	St. Ingbert	St. Ingbert	GD	St. Ingbert

Lfde. Nr.	Kreis Amtsbezirk Gemeinde	Lohnzone	Zuständige(s)					
			Standes- amt	Arbeits- amt	Finanz- amt	Kataster- amt	Polizei- dienststelle	Amts- gericht
	<b>Rubenheim</b>							
313	Herbitzheim	III	Rubenheim	Blieskastel	A	Blieskastel	St. Ingbert	GD Gersheim
314	Rubenheim	III	"	"	"	"	GD Gersheim	"
315	St. Ingbert-Stadt	I	St. Ingbert	St. Ingbert	St. Ingbert	St. Ingbert	PD	St. Ingbert
316	Wörschweiler	I	Wörschweiler	Homburg	N	Blieskastel	St. Ingbert	GD Blieskastel
317	Wolfersheim	III	Wolfersheim	Blieskastel	A	Blieskastel	St. Ingbert	GD Blieskastel
	<b>Homburg</b>							
	<b>Altheim</b>							
318	Altheim	IV	Altheim	Blieskastel	A	Blieskastel	Homburg	GP
319	Neualtheim	IV	"	"	"	"	GD Medelsheim	"
320	Böckweiler	IV	Böckweiler	Blieskastel	A	Blieskastel	Homburg	GD Medelsheim
	<b>Breitfurt</b>							
321	Bliesdalheim	III	Breitfurt	Blieskastel	A	Blieskastel	St. Ingbert	GP
322	Breitfurt	III	"	"	"	"	GP Bliesdalheim	"
323	Brenschelbach	IV	Brenschelbach	Blieskastel	A	Blieskastel	Homburg	GD Medelsheim
324	Einöd	I	Einöd	Homburg	N	Blieskastel	Homburg	GD
325	Frankenholz	I	Frankenholz	Homburg	N	Homburg	Homburg	GP
326	Höchen	I	Höchen	Homburg	N	Homburg	Homburg	GD
327	Homburg-Stadt	I	Homburg	Homburg	N	Homburg	Homburg	PD
328	Jägersburg	I	Jägersburg	Homburg	N	Homburg	Homburg	GP
329	Kirkel-Neuhäusel	II	Kirkel-Neuhäusel	St. Ingbert	Homburg	Homburg	Homburg	GP
330	Kirrberg	I	Kirrberg	Homburg	N	Homburg	Homburg	GP
	<b>Limbach bei Homburg</b>							
331	Altstadt	II	Limbach	Homburg	N	Homburg	Homburg	GD Limbach
332	Kleinottweiler	II	"	"	"	"	PD Mittelbexbach	"
333	Limbach bei Homburg	I	"	"	"	"	GD	"
334	Niederbexbach	I	"	"	"	"	GP	"
	<b>Medelsheim</b>							
335	Medelsheim	IV	Medelsheim	Blieskastel	A	Blieskastel	Homburg	GD
336	Peppenkum	IV	"	"	"	"	GD Medelsheim	"
337	Seyweiler	IV	"	"	"	"	GD Medelsheim	"
338	Utweiler	IV	"	"	"	"	GD Medelsheim	"
339	Mimbach	III	Mimbach	Blieskastel	A	Blieskastel	Homburg	GD
340	Mittelbexbach	I	Mittelbexbach	Homburg	N	Homburg	Homburg	PD
341	Oberbexbach	I	Oberbexbach	Homburg	N	Homburg	Homburg	GA
	<b>Walsheim</b>							
342	Niedergailbach	IV	Walsheim	Blieskastel	A	Blieskastel	St. Ingbert	GP Walsheim
343	Walsheim	III	"	"	"	"	GP	"
344	Webenheim	III	Webenheim	Blieskastel	A	Blieskastel	Homburg	GD Mimbach

# V. Namens- und Gebietsänderungen der Kreise, Amtsbezirke und Gemeinden sowie verwaltungspolitische Änderungen

ab 1. Januar 1950

über die Namens- und Gebietsänderungen vor dem 1. Januar 1950  
vergl. die früheren Auflagen des Gemeindeverzeichnisses

Kreis	Art der Änderung	Wirksam ab:
<b>Saarbrücken-Land</b>	Umlegung von Flurstücken aus der Gemeinde Köllerbach, Gemarkung Engelfangen, in die Gemeinde Riegelsberg.	1. 1. 1950
	1. Umlegung von Flurstücken zwischen den Gemeinden Göttelborn und Wahlschied und Grenzänderung zwischen den Ämtern Quierschied und Heusweiler.	1. 1. 1952
	Zusammenfassung und Neuzeichnung der innerhalb der Banngrenze der Gemeinde Gersweiler liegenden Gebietsteile des Aschbacherhofes mit der Siedlung Aschbacherhof, dem Ziegelhof einschließlich der Straße Am Ziegelhof und der Straße Am Sprinkshaus zu dem Ortsteil „Neu-Aschbach“.	1. 9. 1952
	Auflösung des Amtes Gersweiler in die selbständigen Gemeinden Gersweiler und Klarenthal.	1. 1. 1953
	Auflösung des Standesamtsbezirkes Gersweiler; Bildung eigener Standesamtsbezirke der Gemeinden Gersweiler und Klarenthal.	1. 1. 1953
	Umlegung von Flurstücken zwischen den Gemeinden Göttelborn und Merchweiler und Grenzänderung der Kreise Saarbrücken-Land und Ottweiler.	1. 1. 1953
	2. Umlegung von Flurstücken zwischen den Gemeinden Göttelborn und Wahlschied und Grenzänderung zwischen den Ämtern Quierschied und Heusweiler.	1. 7. 1953
<b>Saarlouis</b>	Ausgliederung der Gemeinde Schwalbach/Saar aus dem Standesamtsbezirk Bous/Saar und Neubildung des Standesamtsbezirkes Schwalbach/Saar.	1. 1. 1950
	Ausgliederung des Ortsteiles Bilsdorf aus der Gemeinde Körprich und Bildung der Gemeinde Bilsdorf.	1. 7. 1951
	Namensänderung der Gemeinde Bourg Dauphin in „Neuforweiler“.	2. 2. 1953
	Namensänderung der Gemeinde Vaudrevange in „Wallerfangen“.	2. 2. 1953
<b>Merzig-Wadern</b>	Umlegung von Flurstücken der Gemeinden Besseringen und Saarhölzbach in die Gemeinde Mettlach.	30. 9. 1950
	Ausgliederung der Gemeinden Tünsdorf und Wehingen-Bethingen aus dem Amt Mettlach und Eingliederung in das Amt Hilbringen.	1. 1. 1953
	Ausgliederung der Gemeinde Büschdorf aus dem Amt Mettlach und Eingliederung in das Amt Perl.	1. 1. 1953
	Auflösung des Standesamtsbezirkes Tünsdorf. Die Gemeinden Tünsdorf und Wehingen-Bethingen werden dem Standesamtsbezirk Hilbringen, die Gemeinde Büschdorf dem Standesamtsbezirk Perl und die Gemeinden Orscholz, Weiten, Faha und Nohn dem Standesamtsbezirk Mettlach eingegliedert.	1. 1. 1953
	Umlegung von Flurstücken zwischen den Gemeinden Hilbringen und Fitten.	1. 4. 1953



Kreis	Art der Änderung	Wirksam ab:
<b>Ottweiler</b>	Umlegung von Flurstücken der Stadt Neunkirchen/Saar in die Gemeinde Elversberg und Grenzänderung zwischen der Stadt Neunkirchen/Saar und dem Amtsbezirk Spiesen.	1. 4. 1952
	Umlegung von Flurstücken der Gemeinde Dirmingen in die Gemeinde Eppelborn.	1. 7. 1952
	Umlegung von Flurstücken zwischen den Gemeinden Merchweiler und Göttelborn und Grenzänderung der Kreise Ottweiler und Saarbrücken-Land.	1. 1. 1953
	<b>St. Wendel</b> Ausgliederung der Gemeinden Baltersweiler, Happersweiler, Leitersweiler, Oberkirchen, Schwarzerden und Urweiler aus dem Amt St. Wendel-Land und Eingliederung in das Amt Namborn.	1. 7. 1952
	Namensänderung des Amtes Namborn in „Amt Oberkirchen-Namborn in St. Wendel“.	1. 7. 1952
	Ausgliederung der Gemeinden Baltersweiler, Leitersweiler und Urweiler aus dem Standesamtsbezirk St. Wendel-Land und Eingliederung in den Standesamtsbezirk Oberkirchen-Namborn in St. Wendel.	1. 7. 1952
	Auflösung des Standesamtsbezirk Oberkirchen in Oberkirchen und Eingliederung der Gemeinden Oberkirchen, Happersweiler und Schwarzerden in den Standesamtsbezirk Oberkirchen-Namborn in St. Wendel.	1. 1. 1954
	<b>Homburg</b> Auflösung des Amtsbezirk Mittelbexbach und Bildung der selbständigen Gemeinden: Mittelbexbach, Oberbexbach, Frankenholz und Höchen.	1. 1. 1954
	Ausgliederung der Gemeinden Oberbexbach, Frankenholz und Höchen aus dem Standesamtsbezirk Mittelbexbach und Neubildung der Standesamtsbezirke Oberbexbach, Frankenholz und Höchen.	1. 1. 1950
	Ausgliederung der Gemeinden Medelsheim, Peppenkum, Utweiler, Böckweiler und Brenschelbach aus dem Amtsbezirk Altheim.	1. 4. 1950
	Zusammenschluß der Gemeinden Medelsheim, Peppenkum und Utweiler zum Amtsbezirk Medelsheim.	1. 4. 1950
	Bildung von Selbstverwaltungen für die Gemeinden Böckweiler und Brenschelbach.	1. 4. 1950
	Festlegung der Gemeindegrenze zwischen den Gemeinden Frankenholz und Oberbexbach.	1. 4. 1950
	Auflösung des Standesamtsbezirk Altheim und Neubildung der Standesamtsbezirke:	
	1. Altheim, umfassend die Gemeinden Altheim und Neualtheim;	
	2. Medelsheim, umfassend die Gemeinden Medelsheim, Peppenkum, Utweiler und Seyweiler;	1. 4. 1950
	3. Böckweiler, umfassend die Gemeinde Böckweiler;	
	4. Brenschelbach, umfassend die Gemeinde Brenschelbach.	
	Ausgliederung der Gemeinde Seyweiler aus dem Amtsbezirk Altheim und Eingliederung in den Amtsbezirk Medelsheim.	1. 7. 1950

## VI. Alphabetisches Verzeichnis der Gemeinden, Ortsteile und Wohnplätze

Ort, Ortsteil, Wohnplatz	Gemeinde	Nr. im Syst. Verz.	Amtsbezirk	Kreis
Abstäberhof	Kirkel-Neuhäusel	329	Kirkel-Neuhäusel	Homburg
Allerburg	Eisweiler	233	Oberkirchen-Namborn	St. Wendel
Allmend	Niederwürzbach	305	Niederwürzbach	St. Ingbert
Almet, Im	Saarbrücken-Stadt	1	Saarbrücken-Stadt	Saarbrücken-Stadt
Alsbach	Altenkessel	2	Altenkessel	Saarbrücken-Land
Alschbach	Blieskastel-Stadt	299	Blieskastel-Stadt	St. Ingbert
Alschbacher Ziegelhütte	Blieskastel-Stadt	299	Blieskastel-Stadt	St. Ingbert
Alsfassen	St. Wendel-Stadt	263	St. Wendel-Stadt	St. Wendel
Alsweiler	Alsweiler	249	St. Wendel-Land	St. Wendel
Altbreitenfelderhof	Jägersburg	328	Jägersburg	Homburg
Altenkessel	Altenkessel	2	Altenkessel	Saarbrücken-Land
Altenwald	Sulzbach/Saar-Stadt	37	Sulzbach/Saar-Stadt	Saarbrücken-Land
Alte und Neue Ansiedlung	Ludweiler/Warndt	28	Ludweiler/Warndt	Saarbrücken-Land
Altforweiler	Altforweiler	39	Bisten	Saarlouis
Altheim	Altheim	318	Altheim	Homburg
Altland	Lockweiler	163	Wadern	Merzig-Wadern
Alt-Saarbrücken	Saarbrücken-Stadt	1	Saarbrücken-Stadt	Saarbrücken-Stadt
Altstadt	Altstadt	331	Limbach bei Homburg/Saar	Homburg
Altsteigershaus	Wemmetsweiler	210	Wemmetsweiler	Ottweiler
Am Ausstellungsgelände	Niederbexbach	334	Limbach bei Homburg/Saar	Homburg
Am Badeweiher	Sulzbach/Saar-Stadt	37	Sulzbach/Saar-Stadt	Saarbrücken-Land
Am Bahnhof Brenschelbach	Brenschelbach	323	Brenschelbach	Homburg
Am Bahnhof Eckelhausen	Eckelhausen	275	Türkismühle	St. Wendel
Am Bahnhof Eichelscheid	Homburg-Stadt	327	Homburg-Stadt	Homburg
Am Bahnhof Freisen	Freisen	279	Türkismühle	St. Wendel
Am Bahnhof Neuhaus	Saarbrücken-Stadt	1	Saarbrücken-Stadt	Saarbrücken-Stadt
Am Bahnhof Von der Heydt	Saarbrücken-Stadt	1	Saarbrücken-Stadt	Saarbrücken-Stadt
Am Bauershaus	Wiebelskirchen	216	Wiebelskirchen	Ottweiler
Am Berg	Fitten	108	Hilbringen	Merzig-Wadern
am Berg, Siedlung	Bliesmengen-Bolchen	300	Bliesmengen-Bolchen	St. Ingbert
am Bosenberg, Haus	Urweiler	248	Oberkirchen-Namborn	St. Wendel
Am Bruchwald	Sulzbach/Saar-Stadt	37	Sulzbach/Saar-Stadt	Saarbrücken-Land
am Denkmal, Zollhäuser	Brenschelbach	323	Brenschelbach	Homburg
am Dörrenbacher Wald, Haus	Thalexweiler	192	Eppelborn	Ottweiler
Am Drahtzugweiher	Saarbrücken-Stadt	1	Saarbrücken-Stadt	Saarbrücken-Stadt
Am Eckelhauser Bahnhof	Sötern	286	Türkismühle	St. Wendel
Am Ehrenfriedhof	Fechingen	7	Brebach	Saarbrücken-Land
Am Eichenwäldchen	Ottweiler-Stadt	201	Ottweiler-Stadt	Ottweiler
Am Engenberg	Saarbrücken-Stadt	1	Saarbrücken-Stadt	Saarbrücken-Stadt
Am Felsenbrunnen	Mittelbexbach	340	Mittelbexbach	Homburg
Am Fischteich	Völklingen-Stadt	38	Völklingen-Stadt	Saarbrücken-Land
Am Forsthaus Brotdorf	Brotdorf	131	Merzig-Land	Merzig-Wadern
Am Forsthaus Sulzbach	Sulzbach/Saar-Stadt	37	Sulzbach/Saar-Stadt	Saarbrücken-Land
Am Gänseweiher	Limbach b. Homburg/Saar	333	Limbach bei Homburg/Saar	Homburg
Am Geisberg	Merzig-Stadt	135	Merzig-Stadt	Merzig-Wadern
am Geistkircherhof, Bahn- wärterhaus	Kirkel-Neuhäusel	329	Kirkel-Neuhäusel	Homburg
Am Glockenhof	Saarbrücken-Stadt	1	Saarbrücken-Stadt	Saarbrücken-Stadt
Am Hasselberg	Bliesransbach	4	Brebach	Saarbrücken-Land
Am Hirschberg	Mittelbexbach	340	Mittelbexbach	Homburg
Am Hirschberg	Niederbexbach	334	Limbach bei Homburg/Saar	Homburg
Am Homburg, Stadtbezirk 19	Saarbrücken-Stadt	1	Saarbrücken-Stadt	Saarbrücken-Stadt
Am Jakobsweiher	Ludweiler/Warndt	28	Ludweiler/Warndt	Saarbrücken-Land
am Kahlenberg, Bauernsiedlung	Mimbach	339	Mimbach	Homburg
Am Kieselberg	Niederwürzbach	305	Niederwürzbach	St. Ingbert
Am Kirschhof	Steinberg	177	Weiskirchen	Merzig-Wadern
Am Klaraschacht	Friedrichsthal	11	Friedrichsthal	Saarbrücken-Land
Am kleinen Winterberg	Saarbrücken-Stadt	1	Saarbrücken-Stadt	Saarbrücken-Stadt
Am Krämersberg	Schiffweiler	203	Schiffweiler	Ottweiler
Am Leimersbrunnen	Steinbach bei Ottweiler	208	Steinbach bei Ottweiler	Ottweiler

Ort, Ortsteil, Wohnplatz	Gemeinde	Nr. im Syst. Verz.	Amtsbezirk	Kreis
Am Litermont	Nalbach	62	Nalbach	Saarlouis
am Lohrweg, Jagdhaus	Niedaltdorf	79	Siersburg	Saarlouis
Am Mühlenberg	Mittelbexbach	340	Mittelbexbach	Homburg
Am Mühlenweg	Bischmisheim	3	Brebach	Saarbrücken-Land
Am Nussberg	Landsweiler-Reden	202	Schiffweiler	Ottweiler
Am Pfeiferwald	Rohrbach	312	Rohrbach	St. Ingbert
Am Rockenhübel	Wemmetsweiler	210	Wemmetsweiler	Ottweiler
Am Rohrbrunnen	Ormesheim	309	Ormesheim	St. Ingbert
Am Rotenberg	Wiebelskirchen	216	Wiebelskirchen	Ottweiler
Am Rückert	Blickweiler	298	Blickweiler	St. Ingbert
am Saatkamp, Holzhauerhaus	Saarbrücken-Stadt	1	Saarbrücken-Stadt	Saarbrücken-Stadt
Am Schanzenberg	Saarbrücken-Stadt	1	Saarbrücken-Stadt	Saarbrücken-Stadt
am Schützenhaus, Siedlung	Wiebelskirchen	216	Wiebelskirchen	Ottweiler
Am Spichererberg	Saarbrücken-Stadt	1	Saarbrücken-Stadt	Saarbrücken-Stadt
am Spiemont, Forsthaus	Niederlinxweiler	256	St. Wendel-Land	St. Wendel
Am Sportplatz Dagstuhl	Dagstuhl	160	Wadern	Merzig-Wadern
am Sportplatz, Siedlung	Schwarzenholz	72	Schwarzenholz	Saarlouis
Am Sportplatz Wustweiler	Dirmingen	184	Eppelborn	Ottweiler
Am Sprinkshaus	Gersweiler	12	Gersweiler	Saarbrücken-Land
Am Steinbachschacht	Riegelsberg	35	Riegelsberg	Saarbrücken-Land
Am Stennweiler Wald	Mainzweiler	254	St. Wendel-Land	St. Wendel
Am Strutzberg	Merzig-Stadt	135	Merzig-Stadt	Merzig-Wadern
Am Walbersack	Düppenweiler	99	Beckingen	Merzig-Wadern
am Wasserbehälter, Gasthaus				
Schlich	Urweiler	248	Oberkirchen-Namborn	St. Wendel
Am Wasterswäldchen	Völklingen-Stadt	38	Völklingen-Stadt	Saarbrücken-Land
Am Webersberg	Homburg-Stadt	327	Homburg-Stadt	Homburg
Am Weiher	Haustadt	102	Beckingen	Merzig-Wadern
Am weißen Fels	Merzig-Stadt	135	Merzig-Stadt	Merzig-Wadern
Am Ziegelberg	Ottweiler-Stadt	201	Ottweiler-Stadt	Ottweiler
Am Ziehwald	Hangard	213	Wiebelskirchen	Ottweiler
Am Zollhaus	Selbach	285	Türkismühle	St. Wendel
Am Zollstock	Saarbrücken-Stadt	1	Saarbrücken-Stadt	Saarbrücken-Stadt
Am Zoll	Urweiler	248	Oberkirchen-Namborn	St. Wendel
An den Kalköfen	Ottweiler-Stadt	201	Ottweiler-Stadt	Ottweiler
an der Bergehalde, Bahn- wärterhaus				
	Landsweiler-Reden	202	Schiffweiler	Ottweiler
An der Brandseifers	Wiebelskirchen	216	Wiebelskirchen	Ottweiler
An der Gänsbacher Mühle	Emmersweiler	24	Ludweiler/Warndt	Saarbrücken-Land
An der Hühnerfarm Hoffmann	Neunkirchen/Saar-Stadt	200	Neunkirchen/Saar-Stadt	Ottweiler
An der Kaserne	St. Wendel-Stadt	263	St. Wendel-Stadt	St. Wendel
An der Mühle Quirin	Knorscheid	53	Lebach	Saarlouis
An der Schafbach	Großrosseln	25	Ludweiler/Warndt	Saarbrücken-Land
An der Schafbrücke	Brotdorf	131	Merzig-Land	Merzig-Wadern
an der Straße nach Eppel- born, Waldhaus				
	Dirmingen	184	Eppelborn	Ottweiler
Annahof, Gut	Niederwürzbach	305	Niederwürzbach	St. Ingbert
Ansiedlung, Alte und Neue	Ludweiler/Warndt	28	Ludweiler/Warndt	Saarbrücken-Land
Aschbach	Aschbach	181	Eppelborn	Ottweiler
Assweiler	Assweiler	291	Assweiler	St. Ingbert
Asweiler	Asweiler	273	Türkismühle	St. Wendel
Audenkellerhof	Einöd	324	Einöd	Homburg
Auersmacher	Auersmacher	20	Kleinblittersdorf	Saarbrücken-Land
auf dem Acker, Siedlung	Dörrenbach	251	St. Wendel-Land	St. Wendel
Auf dem Kopf	Ottweiler-Stadt	201	Ottweiler-Stadt	Ottweiler
Auf dem Lanzenberg	St. Wendel-Stadt	263	St. Wendel-Stadt	St. Wendel
Auf dem Taubenköpfchen	Büschfeld	159	Wadern	Merzig-Wadern
Auf dem Winterberg	Saarbrücken-Stadt	1	Saarbrücken-Stadt	Saarbrücken-Stadt
Auf der Ell	Merzig-Stadt	135	Merzig-Stadt	Merzig-Wadern
auf der Heide, Haus	Kleinottweiler	332	Limbach bei Homburg/Saar	Homburg
Auf der Höh	St. Wendel-Stadt	263	St. Wendel-Stadt	St. Wendel
Auf der Kupp	Winterbach	262	St. Wendel-Land	St. Wendel
Auf der Schafbrücke	Brebach	5	Brebach	Saarbrücken-Land
Auschet	Limbach, Kreis Saarlouis	70	Schmelz	Saarlouis

Ort, Ortsteil, Wohnplatz	Gemeinde	Nr. im Syst. Verz.	Amtsbezirk	Kreis
Aussen	Schmelz	71	Schmelz	Saarlouis
Ausstellungsgelände, Am	Niederbexbach	334	Limbach bei Homburg/Saar	Homburg
Bachem	Bachem	129	Merzig-Land	Merzig-Wadern
Badeweiher, Am	Sulzbach/Saar-Stadt	37	Sulzbach/Saar-Stadt	Saarbrücken-Land
Bärhof	Theley	270	Tholey	St. Wendel
Bahnhof Altstadt	Altstadt	331	Limbach bei Homburg/Saar	Homburg
Bahnhof, Am Eckelhauser	Sötern	286	Türkismühle	St. Wendel
Bahnhof Bierfeld	Bierfeld	223	Nonnweiler	St. Wendel
Bahnhof Brenschelbach, Am	Brenschelbach	323	Brenschelbach	Homburg
Bahnhof Eckelhausen, Am	Eckelhausen	275	Türkismühle	St. Wendel
Bahnhof Eichelscheid, Am	Homburg-Stadt	327	Homburg-Stadt	Homburg
Bahnhof Erbach	Homburg-Stadt	327	Homburg-Stadt	Homburg
Bahnhof Freisen, Am	Freisen	279	Türkismühle	St. Wendel
Bahnhof Premersdorf	Bietzen	130	Merzig-Land	Merzig-Wadern
Bahnhof Jägersburg	Jägersburg	328	Jägersburg	Homburg
Bahnhof Limbach	Limbach, Kreis Saarlouis	70	Schmelz	Saarlouis
Bahnhof Mariahütte	Kastel	226	Nonnweiler	St. Wendel
Bahnhof Michelbach	Schmelz	71	Schmelz	Saarlouis
Bahnhof Neuhaus, Am	Saarbrücken-Stadt	1	Saarbrücken-Stadt	Saarbrücken-Stadt
Bahnhof Nonnweiler	Nonnweiler	228	Nonnweiler	St. Wendel
Bahnhof Schwarzerden	Schwarzerden	247	Oberkirchen-Namborn	St. Wendel
Bahnhof Süd Oberkirchen	Oberkirchen	243	Oberkirchen-Namborn	St. Wendel
Bahnhof Von der Heydt, Am	Saarbrücken-Stadt	1	Saarbrücken-Stadt	Saarbrücken-Stadt
Bahnwärterhaus am Geist- kircherhof	Kirkel-Neuhäusel	329	Kirkel-Neuhäusel	Homburg
Bahnwärterhaus an der Berge- halde	Landsweiler-Reden	202	Schiffweiler	Ottweiler
Bahnwärterhaus 345	Blieskastel-Stadt	299	Blieskastel-Stadt	St. Ingbert
Bahnwärterhaus Gersheim	Gersheim	310	Reinheim	St. Ingbert
Bahnwärterhaus in der Au	Rohrbach	312	Rohrbach	St. Ingbert
Bahnwärterhaus Kleinott- weiler	Kleinottweiler	332	Limbach bei Homburg/Saar	Homburg
Bahnwärterhaus Sinnerthal	Neunkirchen/Saar-Stadt	200	Neunkirchen/Saar-Stadt	Ottweiler
Ballern	Ballern	106	Hilbringen	Merzig-Wadern
Ballweiler	Ballweiler	294	Ballweiler	St. Ingbert
Baltersbacherhof	Wiebelskirchen	216	Wiebelskirchen	Ottweiler
Baltersweiler	Baltersweiler	232	Oberkirchen-Namborn	St. Wendel
Barackenblock Märchengarten	Kirkel-Neuhäusel	329	Kirkel-Neuhäusel	Homburg
Bardenbach	Bardenbach	158	Wadern	Merzig-Wadern
Batschweiler	Noswendel	166	Wadern	Merzig-Wadern
Bauernsiedlung am Kahlenberg	Mimbach	339	Mimbach	Homburg
Bauernsiedlung Münchweiler	Münchweiler	174	Weiskirchen	Merzig-Wadern
Bauershaus, Am	Wiebelskirchen	216	Wiebelskirchen	Ottweiler
Bauers, Siedlung, und Neu- steigershaus	Wemmetsweiler	210	Wemmetsweiler	Ottweiler
Beaumarais	Saarlouis-Stadt	65	Saarlouis-Stadt	Saarlouis
Bebelsheim	Bebelsheim	295	Bebelsheim	St. Ingbert
Beckingen	Beckingen	98	Beckingen	Merzig-Wadern
Bedersdorf	Bedersdorf	88	Wallerfangen	Saarlouis
Beeden	Homburg-Stadt	327	Homburg-Stadt	Homburg
Beethovenplatz, Stadtbezirk 13	Saarbrücken-Stadt	1	Saarbrücken-Stadt	Saarbrücken-Stadt
Bei der Mühle	Bergen	118	Losheim	Merzig-Wadern
Beim Käsbrunnen	Wiebelskirchen	216	Wiebelskirchen	Ottweiler
Bellevue, Stadtbezirk 4	Saarbrücken-Stadt	1	Saarbrücken-Stadt	Saarbrücken-Stadt
Berg	Nennig	150	Perl	Merzig-Wadern
Berg, Am	Fitten	108	Hilbringen	Merzig-Wadern
Bergen	Bergen	118	Losheim	Merzig-Wadern
Bergkapelle	Illingen	196	Illingen	Ottweiler
Bergweiler	Bergweiler	264	Tholey	St. Wendel
Berschweiler	Berschweiler	182	Eppelborn	Ottweiler
Berschweiler	Heusweiler	14	Heusweiler	Saarbrücken-Land
Berus	Berus	40	Bisten	Saarlouis
Besch	Besch	144	Perl	Merzig-Wadern
Besseringen	Besseringen	136	Mettlach	Merzig-Wadern

Ort, Ortsteil, Wohnplatz	Gemeinde	Nr. im Syst. Verz.	Amtsbezirk	Kreis
Bethingen	Wehingen-Bethingen	115	Hilbringen	Merzig-Wadern
Bettingen	Schmelz	71	Schmelz	Saarlouis
Bettstadt	Piesbach	63	Nalbach	Saarlouis
Betzlbachermühle	Leitersweiler	241	Oberkirchen-Namborn	St. Wendel
Betzenhölle	Neunkirchen/Saar-Stadt	200	Neunkirchen/Saar-Stadt	Ottweiler
Biel	Büschfeld	159	Wadern	Merzig-Wadern
Bierbach	Bierbach	297	Bierbach	St. Ingbert
Bierbach	Nalbach	62	Nalbach	Saarlouis
Bierfeld	Bierfeld	223	Nonnweiler	St. Wendel
Bierfelder Mühle	Bierfeld	223	Nonnweiler	St. Wendel
Biesingen	Biesingen	292	Assweiler	St. Ingbert
Bietschied	Heusweiler	14	Heusweiler	Saarbrücken-Land
Bietzen	Bietzen	130	Merzig-Land	Merzig-Wadern
Bildstock	Friedrichsthal	11	Friedrichsthal	Saarbrücken-Land
Bildstockschacht	Landsweiler-Reden	202	Schiffweiler	Ottweiler
Bilsdorf	Bilsdorf	59	Nalbach	Saarlouis
Biringen	Biringen	73	Siersburg	Saarlouis
Birk, Im	Berus	40	Bisten	Saarlouis
Birkenhof	Nassweiler	29	Ludweiler/Warndt	Saarbrücken-Land
Bischmisheim	Bischmisheim	3	Brebach	Saarbrücken-Land
Bisten	Bisten	41	Bisten	Saarlouis
Blasiusberg	Bergweiler	264	Tholey	St. Wendel
Blehmühle	Nohn	140	Mettlach	Merzig-Wadern
Bleischbachermühle	Leitersweiler	241	Oberkirchen-Namborn	St. Wendel
Blickweiler	Blickweiler	298	Blickweiler	St. Ingbert
Bliesbergerhof	Limbach b. Homburg/Saar	333	Limbach bei Homburg/Saar	Homburg
Bliesbolchen	Bliesmengen-Bolchen	300	Bliesmengen-Bolchen	St. Ingbert
Bliesdalheim	Bliesdalheim	321	Breitfurt	Homburg
Bliesen	Bliesen	250	St. Wendel-Land	St. Wendel
Bliesgersweilermühle	Auersmacher	20	Kleinblittersdorf	Saarbrücken-Land
Blieskastel	Blieskastel-Stadt	299	Blieskastel-Stadt	St. Ingbert
Bliesmengen	Bliesmengen-Bolchen	300	Bliesmengen-Bolchen	St. Ingbert
Bliesmengen-Bolchen	Bliesmengen-Bolchen	300	Bliesmengen-Bolchen	St. Ingbert
Bliesransbach	Bliesransbach	4	Brebach	Saarbrücken-Land
Blumenauer Mühle	Brenschelbach	323	Brenschelbach	Homburg
Bockhof und Zollhäuser	Bisten	41	Bisten	Saarlouis
Bocksborn, Waldgut	Gonnesweiler	280	Türkismühle	St. Wendel
Böckweiler	Böckweiler	320	Böckweiler	Homburg
Bolchen, Bliesmengen-	Bliesmengen-Bolchen	300	Bliesmengen-Bolchen	St. Ingbert
Bolzenberg	Bubach-Calmesweiler	183	Eppelborn	Ottweiler
Borg	Borg	145	Perl	Merzig-Wadern
Bornbacherhof, Gut	Blieskastel-Stadt	299	Blieskastel-Stadt	St. Ingbert
Bornerhof	Furschweiler	234	Oberkirchen-Namborn	St. Wendel
Bosen	Bosen	274	Türkismühle	St. Wendel
Bosenberg, Haus am	Urweiler	248	Oberkirchen-Namborn	St. Wendel
Bosener-Mühle	Bosen	274	Türkismühle	St. Wendel
Bous/Saar	Bous/Saar	45	Bous/Saar	Saarlouis
Bouser Höhe	Völklingen-Stadt	38	Völklingen-Stadt	Saarbrücken-Land
Brandseiders, An der	Wiebelskirchen	216	Wiebelskirchen	Ottweiler
Braunshausen	Braunshausen	224	Nonnweiler	St. Wendel
Brebach	Brebach	5	Brebach	Saarbrücken-Land
Brefeld	Sulzbach/Saar-Stadt	37	Sulzbach/Saar-Stadt	Saarbrücken-Land
Breithorn, Wasserwerk	Bous/Saar	45	Bous/Saar	Saarlouis
Breiten	St. Wendel-Stadt	263	St. Wendel-Stadt	St. Wendel
Breitenbergerhof	Ensheim	302	Ensheim	St. Ingbert
Breitermühle	Blieskastel-Stadt	299	Blieskastel-Stadt	St. Ingbert
Breitestraße, Stadtbezirk 10	Saarbrücken-Stadt	1	Saarbrücken-Stadt	Saarbrücken-Stadt
Breitfurt	Breitfurt	322	Breitfurt	Homburg
Breithof, Gut	Blieskastel-Stadt	299	Blieskastel-Stadt	St. Ingbert
Brenschelbach	Brenschelbach	323	Brenschelbach	Homburg
Bretèche, La	Homburg-Stadt	327	Homburg-Stadt	Homburg
Britten	Britten	119	Losheim	Merzig-Wadern
Britterhof	Britten	119	Losheim	Merzig-Wadern
Brottdorf	Brottdorf	131	Merzig-Land	Merzig-Wadern

Ort, Ortsteil, Wohnplatz	Gemeinde	Nr. im Syst. Verz.	Amtsbezirk	Kreis
Bruch, Im	Auersmacher	20	Kleinblittersdorf	Saarbrücken-Land
Bruch, Im	Berus	40	Bisten	Saarlouis
Bruchhof	Homburg-Stadt	327	Homburg-Stadt	Homburg
Bruchmühle, Kautzen- und	Bous/Saar	45	Bous/Saar	Saarlouis
Bruchwald, Am	Sulzbach/Saar-Stadt	37	Sulzbach/Saar-Stadt	Saarbrücken-Land
Bruchwiesen, Obere	Sulzbach/Saar-Stadt	37	Sulzbach/Saar-Stadt	Saarbrücken-Land
Bruchwiesen, Untere	Sulzbach/Saar-Stadt	37	Sulzbach/Saar-Stadt	Saarbrücken-Land
Brückenmühle	Freisen	279	Türkismühle	St. Wendel
Brückhumes	Kutzhof	16	Heusweiler	Saarbrücken-Land
Bubach i. O.	Bubach i. O.	217	Niederkirchen i. O.	St. Wendel
Bubach	Bubach-Calmesweiler	183	Eppelborn	Ottweiler
Bubach-Calmesweiler	Bubach-Calmesweiler	183	Eppelborn	Ottweiler
Buchenhof	Erfweiler-Ehlingen	293	Assweiler	St. Ingbert
Buchenschachen	Riegelsberg	35	Riegelsberg	Saarbrücken-Land
Buchenstauden	Überherrn	44	Bisten	Saarlouis
Buchwald, Forsthaus	Urexweiler	260	St. Wendel-Land	St. Wendel
Buchwaldhalle	Nohfelden	283	Türkismühle	St. Wendel
Bübingen	Bübingen	6	Brebach	Saarbrücken-Land
Bübinger Hof	Bübingen	6	Brebach	Saarbrücken-Land
Büdingen	Büdingen	107	Hilbringen	Merzig-Wadern
Büren	Siersburg	82	Siersburg	Saarlouis
Büschdorf	Büschdorf	146	Perl	Merzig-Wadern
Büschfeld	Büschfeld	159	Wadern	Merzig-Wadern
Buprich	Hüttersdorf	69	Schmelz	Saarlouis
Burbach	Saarbrücken-Stadt	1	Saarbrücken-Stadt	Saarbrücken-Stadt
Buttnich	Dagstuhl	160	Wadern	Merzig-Wadern
Buttwaag	Nohn	140	Mettlach	Merzig-Wadern
Butzdorf	Tettingen-Butzdorf	156	Perl	Merzig-Wadern
Buweiler	Buweiler-Rathen	225	Nonnweiler	St. Wendel
Buweiler-Rathen	Buweiler-Rathen	225	Nonnweiler	St. Wendel
Calmesweiler	Bubach-Calmesweiler	183	Eppelborn	Ottweiler
Camphausen	Dudweiler	10	Dudweiler	Saarbrücken-Land
Concordia	St. Wendel-Stadt	263	St. Wendel-Stadt	St. Wendel
Dagstuhl	Dagstuhl	160	Wadern	Merzig-Wadern
Dampfziegelei	St. Wendel-Stadt	263	St. Wendel-Stadt	St. Wendel
Dautweiler	Hasborn-Dautweiler	265	Tholey	St. Wendel
Deckelschied	Püttlingen	31	Püttlingen	Saarbrücken-Land
Deckenhardt	Steinberg-Deckenhardt	287	Türkismühle	St. Wendel
Dellböner Mühle	Wahlen	127	Losheim	Merzig-Wadern
Derlen	Elm/Saar	46	Bous/Saar	Saarlouis
Deutschemühlental	Saarbrücken-Stadt	1	Saarbrücken-Stadt	Saarbrücken-Stadt
Diefflen	Diefflen	60	Nalbach	Saarlouis
Diersdorferhof	Fürweiler	76	Siersburg	Saarlouis
Differten	Differten	83	Wadgassen	Saarlouis
Dillingen/Saar	Dillingen/Saar-Stadt	48	Dillingen/Saar-Stadt	Saarlouis
Dillmannsbornerkopf	Bous/Saar	45	Bous/Saar	Saarlouis
Dilsburg	Heusweiler	14	Heusweiler	Saarbrücken-Land
Dirmingen	Dirmingen	184	Eppelborn	Ottweiler
Dörrenbach	Dörrenbach	251	St. Wendel-Land	St. Wendel
Dörrenbacher Wald, Haus am	Thalexweiler	192	Eppelborn	Ottweiler
Dörrmühle	Mechern	110	Hilbringen	Merzig-Wadern
Dörrwiesmühle	Urweiler	248	Oberkirchen-Namborn	St. Wendel
Dörsdorf	Dörsdorf	185	Eppelborn	Ottweiler
Dösterhof	Lockweiler	163	Wadern	Merzig-Wadern
Donnerborn	Wallerfangen	97	Wallerfangen	Saarlouis
Dorf	Dorf	67	Schmelz	Saarlouis
Dorf im Warndt	Großrosseln	25	Ludweiler/Warndt	Saarbrücken-Land
Drahtzugweiher, Am	Saarbrücken-Stadt	1	Saarbrücken-Stadt	Saarbrücken-Stadt
Drehbrunnerhof	Niedergailbach	342	Walsheim	Homburg
Drehmichelsmühle	Hasborn-Dautweiler	265	Tholey	St. Wendel
Dreibach	Dreibach	137	Mettlach	Merzig-Wadern
Dudweiler	Dudweiler	10	Dudweiler	Saarbrücken-Land
Düppenweiler	Düppenweiler	99	Beckingen	Merzig-Wadern
Düren	Düren	89	Wallerfangen	Saarlouis

Ort, Ortsteil, Wohnplatz	Gemeinde	Nr. im Syst. Verz.	Amtsbezirk	Kreis
Dynamitfabrik und Industrie- gelände	Saarwellingen	66	Saarwellingen	Saarlouis
Eberstein, Forstamt	Wiebelskirchen	216	Wiebelskirchen	Ottweiler
Eberstein, Forsthaus, (mit Wald- schenke und Schlafhaus)	Wiebelskirchen	216	Wiebelskirchen	Ottweiler
Eckelhausen	Eckelhausen	275	Türkismühle	St. Wendel
Eckelhausen, Am Bahnhof	Eckelhausen	275	Türkismühle	St. Wendel
Eckelhauser Bahnhof, Am	Sötern	286	Türkismühle	St. Wendel
Eft	Eft-Hellendorf	147	Perl	Merzig-Wadern
Eft-Hellendorf	Eft-Hellendorf	147	Perl	Merzig-Wadern
Ehlingen, Erfweiler-	Erweiler-Ehlingen	293	Assweiler	St. Ingbert
Ehlinger Mühle	Erfweiler-Ehlingen	293	Assweiler	St. Ingbert
Ehrenfriedhof, Am	Fechingen	7	Brebach	Saarbrücken-Land
Ehrental, Im	Saarbrücken-Stadt	1	Saarbrücken-Stadt	Saarbrücken-Stadt
Eichenschacht	Neunkirchen/Saar-Stadt	200	Neunkirchen/Saar-Stadt	Ottweiler
Eichentalermühle (m. Gasthaus)	Münchwies	215	Wiebelskirchen	Ottweiler
Eichenwäldchen, Am	Ottweiler-Stadt	201	Ottweiler-Stadt	Ottweiler
Eidenborn	Eidenborn	51	Lebach	Saarlouis
Eimersdorf	Eimersdorf	74	Siersburg	Saarlouis
Einöd	Einöd	324	Einöd	Homburg
Eisen	Eisen	276	Türkismühle	St. Wendel
Eisweiler	Eisweiler	233	Oberkirchen-Namborn	St. Wendel
Eitzweiler	Eitzweiler	277	Türkismühle	St. Wendel
Eiweiler/Saar	Eiweiler/Saar	13	Heusweiler	Saarbrücken-Land
Eiweiler	Eiweiler (Kreis St. Wendel)	278	Türkismühle	St. Wendel
Ell, Auf der	Merzig-Stadt	135	Merzig-Stadt	Merzig-Wadern
Elm/Saar	Elm/Saar	46	Bous/Saar	Saarlouis
Elsenbach	Urweiler	248	Oberkirchen-Namborn	St. Wendel
Elsterstein	St. Ingbert-Stadt	315	St. Ingbert-Stadt	St. Ingbert
Elversberg	Elversberg	206	Spiesen	Ottweiler
Elzenbergermühle	Neunkirchen/Nahe	282	Türkismühle	St. Wendel
Emilienruhe	Homburg-Stadt	327	Homburg-Stadt	Homburg
Emilienruhe	Kirrberg	330	Kirrberg	Homburg
Emmersweiler	Emmersweiler	24	Ludweiler/Warndt	Saarbrücken-Land
Emsenbrunnen	Neunkirchen/Saar-Stadt	200	Neunkirchen/Saar-Stadt	Ottweiler
Engelfangen	Köllerbach	23	Köllerbach	Saarbrücken-Land
Engelsgrund, Im	Hüttersdorf	69	Schmelz	Saarlouis
Engenbergr, Am	Saarbrücken-Stadt	1	Saarbrücken-Stadt	Saarbrücken-Stadt
Ensdorf	Ensdorf	49	Ensdorf	Saarlouis
Ensheim	Ensheim	302	Ensheim	St. Ingbert
Ensheimerhof	Ensheim	302	Ensheim	St. Ingbert
Eppelborn	Eppelborn	186	Eppelborn	Ottweiler
Erbach	Homburg-Stadt	327	Homburg-Stadt	Homburg
Erbach	Püttlingen	31	Püttlingen	Saarbrücken-Land
Erbacher Bahnhof	Homburg-Stadt	327	Homburg-Stadt	Homburg
Erbhof Koch	Herbitzheim	313	Rubenheim	St. Ingbert
Erbringen	Erbringen	100	Beckingen	Merzig-Wadern
Erfweiler-Ehlingen	Erfweiler-Ehlingen	293	Assweiler	St. Ingbert
Erkershöhe	Friedrichsthal	11	Friedrichsthal	Saarbrücken-Land
Erkershöhe	Wemmetsweiler	210	Wemmetsweiler	Ottweiler
Ernstbach	Niederlinxweiler	256	St. Wendel-Land	St. Wendel
Erzentel, Zollhaus	Gersheim	310	Reinheim	St. Ingbert
Eschbergerhof	Scheidt	9	Brebach	Saarbrücken-Land
Eschringer	Eschringer	303	Ensheim	St. Ingbert
Eschweilerhof	Kirkel-Neuhäusel	329	Kirkel-Neuhäusel	Homburg
Ettental	Hassel	304	Hassel	St. Ingbert
Etzelbachstraße, Verlängerte	Nalbach	62	Nalbach	Saarlouis
Etzenhofen	Köllerbach	23	Köllerbach	Saarbrücken-Land
Eulenmühle	Grügelborn	236	Oberkirchen-Namborn	St. Wendel
Faha	Faha	138	Mettlach	Merzig-Wadern
Falscheid	Falscheid	52	Lebach	Saarlouis
Faulenbergerhof	Mainzweiler	254	St. Wendel-Land	St. Wendel
Fausenmühle	St. Wendel-Stadt	263	St. Wendel-Stadt	St. Wendel
Fechingen	Fechingen	7	Brebach	Saarbrücken-Land

Ort, Ortsteil, Wohnplatz	Gemeinde	Nr. im Syst. Verz.	Amtsbezirk	Kreis
Felsberg	Felsberg	42	Bisten	Saarlouis
Felsenbrunnen, Am	Mittelbexbach	340	Mittelbexbach	Homburg
Felsmühle	Tünsdorf	114	Hilbringen	Merzig-Wadern
Fenne	Völklingen-Stadt	38	Völklingen-Stadt	Saarbrücken-Land
Fischbach	Fischbach	32	Quierschied	Saarbrücken-Land
Fischteich, Am	Völklingen-Stadt	38	Völklingen-Stadt	Saarbrücken-Land
Fitten	Fitten	108	Hilbringen	Merzig-Wadern
Flachskopf	Bous/Saar	45	Bous/Saar	Saarlouis
Flughafen	Ensheim	302	Ensheim	St. Ingbert
Flughafen, Stadtbezirk 24	Saarbrücken-Stadt	1	Saarbrücken-Stadt	Saarbrücken-Stadt
Flurkreuz (Nassenwald)	Spiesen	207	Spiesen	Ottweiler
Förstchen	Perl	153	Perl	Merzig-Wadern
Fohlenhof	Homburg-Stadt	327	Homburg-Stadt	Homburg
Forstamt Eberstein	Wiebelskirchen	216	Wiebelskirchen	Ottweiler
Forsthäuser, Neuhaus	Riegelsberg	35	Riegelsberg	Saarbrücken-Land
Forsthaus, Hessmühle und	Siersburg	82	Siersburg	Saarlouis
Forsthaus am Spiemont	Niederlinxweiler	256	St. Wendel-Land	St. Wendel
Forsthaus Brotdorf, Am	Brotdorf	131	Merzig-Land	Merzig-Wadern
Forsthaus Buchwald	Urexweiler	260	St. Wendel-Land	St. Wendel
Forsthaus Differten	Differten	83	Wadgassen	Saarlouis
Forsthaus Eberstein (mit Wald- schenke und Schlafhaus)	Wiebelskirchen	216	Wiebelskirchen	Ottweiler
Forsthaus Friedrichsweiler	Differten	83	Wadgassen	Saarlouis
Forsthaus Halberg	Brebach	5	Brebach	Saarbrücken-Land
Forsthaus Hausbach	Hausbach	120	Losheim	Merzig-Wadern
Forsthaus Holzhauserhof	Türkismühle	288	Türkismühle	St. Wendel
Forsthaus Hubertus	Differten	83	Wadgassen	Saarlouis
Forsthaus Landerthal	Neunkirchen/Saar-Stadt	200	Neunkirchen/Saar-Stadt	Ottweiler
Forsthaus Ludweiler	Ludweiler/Warndt	28	Ludweiler/Warndt	Saarbrücken-Land
Forsthaus Saarbrücken	Saarbrücken-Stadt	1	Saarbrücken-Stadt	Saarbrücken-Stadt
Forsthaus Schwemlingen	Schwemlingen	112	Hilbringen	Merzig-Wadern
Forsthaus Sulzbach	Sulzbach/Saar-Stadt	37	Sulzbach/Saar-Stadt	Saarbrücken-Land
Forsthaus Sulzbach, Am	Sulzbach/Saar-Stadt	37	Sulzbach/Saar-Stadt	Saarbrücken-Land
Forst- und Waldhaus, Weiherdamm	Lauterbach	27	Ludweiler/Warndt	Saarbrücken-Land
Forsthaus Wahlen	Wahlen	127	Losheim	Merzig-Wadern
Forsthaus Winterbach	Winterbach	262	St. Wendel-Land	St. Wendel
Frankenfeldstraße	Neunkirchen/Saar-Stadt	200	Neunkirchen/Saar-Stadt	Ottweiler
Frankenholz	Frankenholz	325	Frankenholz	Homburg
Franziska, Grube	Fischbach	32	Quierschied	Saarbrücken-Land
Fraulautern	Saarlouis-Stadt	65	Saarlouis-Stadt	Saarlouis
Freisen	Freisen	279	Türkismühle	St. Wendel
Freishauserhof	Mimbach	339	Mimbach	Homburg
Fremersdorf	Fremersdorf	75	Siersburg	Saarlouis
Friedensanlage	Neunkirchen/Saar-Stadt	200	Neunkirchen/Saar-Stadt	Ottweiler
Friedrichsthal	Friedrichsthal	11	Friedrichsthal	Saarbrücken-Land
Friedrichsweiler	Differten	83	Wadgassen	Saarlouis
Füllenbusch, Im	Hassel	304	Hassel	St. Ingbert
Füllengarten, Stadtbezirk 23	Saarbrücken-Stadt	1	Saarbrücken-Stadt	Saarbrücken-Stadt
Fürstenhausen	Völklingen-Stadt	38	Völklingen-Stadt	Saarbrücken-Land
Fürth	Fürth	212	Wiebelskirchen	Ottweiler
Fürweiler	Fürweiler	76	Siersburg	Saarlouis
Furpach	Neunkirchen/Saar-Stadt	200	Neunkirchen/Saar-Stadt	Ottweiler
Furschweiler	Furschweiler	234	Oberkirchen-Namborn	St. Wendel
Gänsbacher Mühle, An der	Emmersweiler	24	Ludweiler/Warndt	Saarbrücken-Land
Gänseweiher, Am	Limbach b. Homburg/Saar	333	Limbach bei Homburg/Saar	Homburg
Gärtnerei Fries	Hangard	213	Wiebelskirchen	Ottweiler
Gassenmühle	Ensheim	302	Ensheim	St. Ingbert
Gassenmühle	Ormesheim	309	Ormesheim	St. Ingbert
Gasthaus Höcherberg	Höchen	326	Höchen	Homburg
Gasthaus Klinkenthal	Landsweiler-Reden	202	Schiffweiler	Ottweiler
Gasthaus Kondeler Mühle	Dillingen/Saar-Stadt	48	Dillingen/Saar-Stadt	Saarlouis
Gasthaus Schlich am Wasser- behälter	Urweiler	248	Oberkirchen-Namborn	St. Wendel



Ort, Ortsteil, Wohnplatz	Gemeinde	Nr. im Syst. Verz.	Amtsbezirk	Kreis
Gasthaus zur Linde	Bliesransbach	4	Brebach	Saarbrücken-Land
Gebelsbergerhof	Uchtelfangen	197	Illingen	Ottweiler
Gehlbachermühle	Auersmacher	20	Kleinblittersdorf	Saarbrücken-Land
Gehweiler	Gehweiler (Kreis Merzig-Wadern)	161	Wadern	Merzig-Wadern
Gehweiler	Gehweiler (Kreis St. Wendel)	235	Oberkirchen-Namborn	St. Wendel
Gehweiler Mühle	Gehweiler (Kreis St. Wendel)	235	Oberkirchen-Namborn	St. Wendel
Geisberg, Am	Merzig-Stadt	135	Merzig-Stadt	Merzig-Wadern
Geisel	Schmelz	71	Schmelz	Saarlouis
Geisheck	Neunkirchen/Saar-Stadt	200	Neunkirchen/Saar-Stadt	Ottweiler
Geislautern	Völklingen-Stadt	38	Völklingen-Stadt	Saarbrücken-Land
Geistkircherhof	Hassel	304	Hassel	St. Ingbert
Geistkircherhof	Rohrbach	312	Rohrbach	St. Ingbert
Geistkircherhof, Bahn- wärterhaus am	Kirkel-Neuhäusel	329	Kirkel-Neuhäusel	Homburg
Geisweilerhof	Reimsbach	104	Beckingen	Merzig-Wadern
Gennweiler	Illingen	196	Illingen	Ottweiler
Gerlfangen	Gerlfangen	77	Siersburg	Saarlouis
Gersheim	Gersheim	310	Reinheim	St. Ingbert
Gersweiler	Gersweiler	12	Gersweiler	Saarbrücken-Land
Girtenmühle	Britten	119	Losheim	Merzig-Wadern
Gisingen	Gisingen	90	Wallerfangen	Saarlouis
Glashütterhof	Rohrbach	312	Rohrbach	St. Ingbert
Glockenhof, Am	Saarbrücken-Stadt	1	Saarbrücken-Stadt	Saarbrücken-Stadt
Glockenwald, Stadtbezirk 6	Saarbrücken-Stadt	1	Saarbrücken-Stadt	Saarbrücken-Stadt
Göckelmühle	St. Wendel-Stadt	263	St. Wendel-Stadt	St. Wendel
Göttelborn	Göttelborn	33	Quierschied	Saarbrücken-Land
Goldbach	Schmelz	71	Schmelz	Saarlouis
Gommsmühle	Braunshausen	224	Nonnweiler	St. Wendel
Gonnesweiler	Gonnesweiler	280	Türkismühle	St. Wendel
Gottbillshütte	Nunkirchen	175	Weiskirchen	Merzig-Wadern
Gottesbelohnung	Schmelz	71	Schmelz	Saarlouis
Gräfinthal	Bliesmengen-Bolchen	300	Bliesmengen-Bolchen	St. Ingbert
Gräubachtal, Im	Bierbach	297	Bierbach	St. Ingbert
Graulheck	Schiffweiler	203	Schiffweiler	Ottweiler
Greinhof	Rümmelbach	58	Lebach	Saarlouis
Gresaubach	Gresaubach	68	Schmelz	Saarlouis
Griesborn	Schwalbach/Saar	47	Bous/Saar	Saarlouis
Gronig	Gronig	252	St. Wendel-Land	St. Wendel
Grossenbruch-Siedlung	Neunkirchen/Saar-Stadt	200	Neunkirchen/Saar-Stadt	Ottweiler
Großhemmersdorf	Hemmersdorf	78	Siersburg	Saarlouis
Großrosseln	Großrosseln	25	Ludweiler/Warndt	Saarbrücken-Land
Großwald	Altenkessel	2	Altenkessel	Saarbrücken-Land
Großwald	Eiweiler/Saar	13	Heusweiler	Saarbrücken-Land
Grube Franziska	Fischbach	32	Quierschied	Saarbrücken-Land
Grube Velsen	Klarenthal	19	Klarenthal	Saarbrücken-Land
Grube St. Barbara	Mittelbexbach	340	Mittelbexbach	Homburg
Grubenanlage	Neunkirchen/Saar-Stadt	200	Neunkirchen/Saar-Stadt	Ottweiler
Grubensiedlung Camphausen, Neue	Fischbach	32	Quierschied	Saarbrücken-Land
Grubenstraße, Obere	Neunkirchen/Saar-Stadt	200	Neunkirchen/Saar-Stadt	Ottweiler
Grubenwasserwerk	Niederwürzbach	305	Niederwürzbach	St. Ingbert
Grügelborn	Grügelborn	236	Oberkirchen-Namborn	St. Wendel
Grünbacherhof	Webenheim	344	Webenheim	Homburg
Grumbachhof	Bischmisheim	3	Brebach	Saarbrücken-Land
Güchenbach	Riegelsberg	35	Riegelsberg	Saarbrücken-Land
Güdesweiler	Güdesweiler	253	St. Wendel-Land	St. Wendel
Güdingen	Güdingen	8	Brebach	Saarbrücken-Land
Guldenfeld	Habkirchen	301	Bliesmengen-Bolchen	St. Ingbert
Gut Annahof	Niederwürzbach	305	Niederwürzbach	St. Ingbert
Gut Bornbacherhof	Blieskastel-Stadt	299	Blieskastel-Stadt	St. Ingbert

Ort, Ortsteil, Wohnplatz	Gemeinde	Nr. im Syst. Verz.	Amtsbezirk	Kreis
Gut Breithof	Blieskastel-Stadt	299	Blieskastel-Stadt	St. Ingbert
Gutenbrunnen	Wörschweiler	136	Wörschweiler	St. Ingbert
Gut Höhhof	Blieskastel-Stadt	299	Blieskastel-Stadt	St. Ingbert
Gut Lindenfels	Blieskastel-Stadt	299	Blieskastel-Stadt	St. Ingbert
Gut Philippsburg	Ommersheim	308	Ommersheim	St. Ingbert
Gut Talmühle	Ensheim	302	Ensheim	St. Ingbert
Gut Weihertal	Urexweiler	260	St. Wendel-Land	St. Wendel
Habach	Habach	187	Eppelborn	Ottweiler
Habenichts	Remmesweiler	259	St. Wendel-Land	St. Wendel
Habenichts	Urexweiler	260	St. Wendel-Land	St. Wendel
Habkirchen	Habkirchen	301	Bliesmengen-Bolchen	St. Ingbert
Hädenberg	Sulzbach/Saar-Stadt	37	Sulzbach/Saar-Stadt	Saarbrücken-Land
Häsfelderweg	Altforweiler	39	Bisten	Saarlouis
Hahn	Lebach	55	Lebach	Saarlouis
Hahnenklamm	Kleinblittersdorf	21	Kleinblittersdorf	Saarbrücken-Land
Hahnheck	Kutzhof	16	Heusweiler	Saarbrücken-Land
Halberg, Forsthaus	Brebach	5	Brebach	Saarbrücken-Land
Halberg, Schloß	Brebach	5	Brebach	Saarbrücken-Land
Hanauermühle	Fürth	212	Wiebelskirchen	Ottweiler
Hangard	Hangard	213	Wiebelskirchen	Ottweiler
Hanweiler, Rilchingen-	Rilchingen-Hanweiler	22	Kleinblittersdorf	Saarbrücken-Land
Hargarten	Hargarten	101	Beckingen	Merzig-Wadern
Harlingen	Harlingen	132	Merzig-Land	Merzig-Wadern
Harschberg, Hofgut	St. Wendel-Stadt	263	St. Wendel-Stadt	St. Wendel
Hartungshöf	Bliesransbach	4	Brebach	Saarbrücken-Land
Hasborn	Hasborn-Dautweiler	265	Tholey	St. Wendel
Hasborn-Dautweiler	Hasborn-Dautweiler	265	Tholey	St. Wendel
Haselermühle	Mittelbexbach	340	Mittelbexbach	Homburg
Haselmühle	Faha	138	Mettlach	Merzig-Wadern
Hassel	Hassel	304	Hassel	St. Ingbert
Hasselberg, Am	Bliesransbach	4	Brebach	Saarbrücken-Land
Hauersweiler	Hauersweiler	237	Oberkirchen-Namborn	St. Wendel
Hauptbahnhof, Stadtbezirk 14	Saarbrücken-Stadt	1	Saarbrücken-Stadt	Saarbrücken-Stadt
Hauptpost, Stadtbezirk 9	Saarbrücken-Stadt	1	Saarbrücken-Stadt	Saarbrücken-Stadt
Haus am Bosenberg	Urweiler	248	Oberkirchen-Namborn	St. Wendel
Haus am Dörrenbacher Wald	Thalexweiler	192	Eppelborn	Ottweiler
Haus auf der Heide	Kleinottweiler	332	Limbach bei Homburg/Saar	Homburg
Hausbach	Hausbach	120	Losheim	Merzig-Wadern
Haus Baltes	Britten	119	Losheim	Merzig-Wadern
Haus Heckmann	Büschfeld	159	Wadern	Merzig-Wadern
Haus Hees	Merzig-Stadt	135	Merzig-Stadt	Merzig-Wadern
Haus Jäger	Brotdorf	131	Merzig-Land	Merzig-Wadern
Haus Saarstein	Dreisbach	137	Mettlach	Merzig-Wadern
Haus Schwalbenberg	Thailen	178	Weiskirchen	Merzig-Wadern
Haus Schwarz	Fischbach	32	Quierschied	Saarbrücken-Land
Haus Schwickerath	Bierfeld	223	Nonnweiler	St. Wendel
Haus Sonnentäl	Wallerfangen	97	Wallerfangen	Saarlouis
Haus Spanier	Nonnweiler	228	Nonnweiler	St. Wendel
Haustadt	Haustadt	102	Beckingen	Merzig-Wadern
Haus Waldeck	Hassel	304	Hassel	St. Ingbert
Heckendalheim	Heckendalheim	307	Ommersheim	St. Ingbert
Heckenmühle	Besch	144	Perl	Merzig-Wadern
Heidehof	Erfweiler-Ehlingen	293	Assweiler	St. Ingbert
Heiligenborn, Kloster	Bous/Saar	45	Bous/Saar	Saarlouis
Heiligenwald	Heiligenwald	209	Wemmetsweiler	Ottweiler
Heilstätte Ludweiler	Ludweiler/Warndt	28	Ludweiler/Warndt	Saarbrücken-Land
Heilstätte Sonnenberg	Saarbrücken-Stadt	1	Saarbrücken-Stadt	Saarbrücken-Stadt
Heinitz	Neunkirchen/Saar-Stadt	200	Neunkirchen/Saar-Stadt	Ottweiler
Heinrichshaus	Riegelsberg	35	Riegelsberg	Saarbrücken-Land
Heisterberg	Heisterberg	238	Oberkirchen-Namborn	St. Wendel
Heisterberger Mühle	Heisterberg	238	Oberkirchen-Namborn	St. Wendel
Hellendorf	Eft-Hellendorf	147	Perl	Merzig-Wadern
Hellenhausen	Eiweiler/Saar	13	Heusweiler	Saarbrücken-Land
Hellesmühle	Auersmacher	20	Kleinblittersdorf	Saarbrücken-Land

Ort, Ortsteil, Wohnplatz	Gemeinde	Nr. im Syst. Verz.	Amtsbezirk	Kreis
Hemmersdorf	Hemmersdorf	78	Siersburg	Saarlouis
Henselhofen	Aschbach	181	Eppelborn	Ottweiler
Herbitzheim	Herbitzheim	313	Rubenheim	St. Ingbert
Herchenbach	Köllerbach	23	Köllerbach	Saarbrücken-Land
Herchweiler	Hauersweiler	237	Oberkirchen-Namborn	St. Wendel
Herrensohr	Dudweiler	10	Dudweiler	Saarbrücken-Land
Herrenwald	Eisweiler	233	Oberkirchen-Namborn	St. Wendel
Hessmühle und Forsthaus	Siersburg	82	Siersburg	Saarlouis
Hetschermühle	Eimersdorf	74	Siersburg	Saarlouis
Heusweiler	Heusweiler	14	Heusweiler	Saarbrücken-Land
Hierscheid	Hierscheid	188	Eppelborn	Ottweiler
Hilbringen	Hilbringen	109	Hilbringen	Merzig-Wadern
Hilschbach	Riegelsberg	35	Riegelsberg	Saarbrücken-Land
Hirschbach	Dudweiler	10	Dudweiler	Saarbrücken-Land
Hirschbach	Sulzbach/Saar-Stadt	37	Sulzbach/Saar-Stadt	Saarbrücken-Land
Hirschberg, Am	Mittelbexbach	340	Mittelbexbach	Homburg
Hirschberg, Am	Niederbexbach	334	Limbach bei Homburg/Saar	Homburg
Hirstein	Hirstein	239	Oberkirchen-Namborn	St. Wendel
Hirtel	Heusweiler	14	Heusweiler	Saarbrücken-Land
Hirzweiler	Hirzweiler	194	Illingen	Ottweiler
Hirzweiler-Mühle	Hirzweiler	194	Illingen	Ottweiler
Hixberg-Pflugscheid	Riegelsberg	35	Riegelsberg	Saarbrücken-Land
Hochbehälter	Neunkirchen/Saar-Stadt	200	Neunkirchen/Saar-Stadt	Ottweiler
Hochscheidt, Hof	Hassel	304	Hassel	St. Ingbert
Hochstraße, Stadtbezirk 21	Saarbrücken-Stadt	1	Saarbrücken-Stadt	Saarbrücken-Stadt
Hochwiesmühle	Oberbexbach	341	Oberbexbach	Homburg
Höchen	Höchen	326	Höchen	Homburg
Höcherberg, Gasthaus	Höchen	326	Höchen	Homburg
Höchner-Thorhaus	Höchen	326	Höchen	Homburg
Höchstes	Steinbach über Lebach	191	Eppelborn	Ottweiler
Höh, Auf der	St. Wendel-Stadt	263	St. Wendel-Stadt	St. Wendel
Höhhof, Gut	Blieskastel-Stadt	299	Blieskastel-Stadt	St. Ingbert
Hölschberg	Biesingen	292	Assweiler	St. Ingbert
Hofeld	Hofeld-Mauschbach	240	Oberkirchen-Namborn	St. Wendel
Hofeld-Mauschbach	Hofeld-Mauschbach	240	Oberkirchen-Namborn	St. Wendel
Hofgut Harschberg	St. Wendel-Stadt	263	St. Wendel-Stadt	St. Wendel
Hofgut Immbach	Selbach	285	Türkismühle	St. Wendel
Hofgut Menschenhaus	Spiesen	207	Spiesen	Ottweiler
Hofgut zur Motte	Lebach	55	Lebach	Saarlouis
Hof Hochscheidt	Hassel	304	Hassel	St. Ingbert
Hof Limberg	Wallerfangen	97	Wallerfangen	Saarlouis
Holo-Siedlung	Niederlosheim	122	Losheim	Merzig-Wadern
Holz	Holz	15	Heusweiler	Saarbrücken-Land
Holzhauserhaus	Saarbrücken-Stadt	1	Saarbrücken-Stadt	Saarbrücken-Stadt
Holzhauserhaus am Saatkamp	Saarbrücken-Stadt	1	Saarbrücken-Stadt	Saarbrücken-Stadt
Holzhauserhof, Forsthaus	Türkismühle	288	Türkismühle	St. Wendel
Holzmühle	Saarlouis-Stadt	65	Saarlouis-Stadt	Saarlouis
Homburg	Homburg-Stadt	327	Homburg-Stadt	Homburg
Homburg, Am; Stadtbezirk 19	Saarbrücken-Stadt	1	Saarbrücken-Stadt	Saarbrücken-Stadt
Homburg-West, Zollbahnhof	Altstadt	331	Limbach bei Homburg/Saar	Homburg
Homesmühle	Thalexweiler	192	Eppelborn	Ottweiler
Honzrath	Honzrath	103	Beckingen	Merzig-Wadern
Hoof	Hoof	218	Niederkirchen i. O.	St. Wendel
Horrido, Jagdhaus	Lebach	55	Lebach	Saarlouis
Hostenbach	Hostenbach	84	Wadgassen	Saarlouis
Hosterhof	Wustweiler	198	Illingen	Ottweiler
Hoxberg	Knorscheid	53	Lebach	Saarlouis
Hubertus, Forsthaus	Differten	83	Wadgassen	Saarlouis
Hubertusdiele mit Schwellenwerk	Saarbrücken-Stadt	1	Saarbrücken-Stadt	Saarbrücken-Stadt
Hubertusschenke	Urweiler	248	Oberkirchen-Namborn	St. Wendel
Hüglingen	Ormesheim	309	Ormesheim	St. Ingbert
Hühnerfarm Hoffmann, An der	Neunkirchen/Saar-Stadt	200	Neunkirchen/Saar-Stadt	Ottweiler
Hühnerfarm Schauinsland	Wiebelskirchen	216	Wiebelskirchen	Ottweiler

Ort, Ortsteil, Wohnplatz	Gemeinde	Nr. im Syst. Verz.	Amtsbezirk	Kreis
Hühnerfeld	Sulzbach/Saar-Stadt	37	Sulzbach/Saar-Stadt	Saarbrücken-Land
Hülzweiler	Hülzweiler	50	Hülzweiler	Saarlouis
Hüttensandgrube	Neunkirchen/Saar-Stadt	200	Neunkirchen/Saar-Stadt	Ottweiler
Hüttersdorf	Hüttersdorf	69	Schmelz	Saarlouis
Hüttigweiler	Hüttigweiler	69	Illingen	Ottweiler
Humes	Humes	189	Eppelborn	Ottweiler
Humes	Wiebelskirchen	216	Wiebelskirchen	Ottweiler
Hunackerhof	Ormesheim	309	Ormesheim	St. Ingbert
Husterheck	Gisingen	90	Wallerfangen	Saarlouis
Ihn	Ihn	91	Wallerfangen	Saarlouis
Illingen	Illingen	196	Illingen	Ottweiler
Im Almet	Saarbrücken-Stadt	1	Saarbrücken-Stadt	Saarbrücken-Stadt
Im Birk	Berus	40	Bisten	Saarlouis
Im Bruch	Auersmacher	20	Kleinblittersdorf	Saarbrücken-Land
Im Bruch	Berus	40	Bisten	Saarlouis
Im Ehrental	Saarbrücken-Stadt	1	Saarbrücken-Stadt	Saarbrücken-Stadt
Im Engelsgrund	Hüttersdorf	69	Schmelz	Saarlouis
Im Füllenbusch	Hassel	304	Hassel	St. Ingbert
Im Graubachtal	Bierbach	297	Bierbach	St. Ingbert
Im Obstgarten	Saarlouis-Stadt	65	Saarlouis-Stadt	Saarlouis
Im Oppig	Wahlen	127	Losheim	Merzig-Wadern
Im Rodt	Sulzbach/Saar-Stadt	37	Sulzbach/Saar-Stadt	Saarbrücken-Land
Im Rohr	Reimsbach	104	Beckingen	Merzig-Wadern
Im Sand	Berus	40	Bisten	Saarlouis
Im Sauner	Quierschied	34	Quierschied	Saarbrücken-Land
Imsbach, Hofgut	Selbach	285	Türkismühle	St. Wendel
Im Steinbruch	Wiebelskirchen	216	Wiebelskirchen	Ottweiler
Imweiler	Oberthal	258	St. Wendel-Land	St. Wendel
In den Weingärten	Bliesransbach	4	Brebach	Saarbrücken-Land
in der Au, Bahnwärterhaus	Rohrbach	312	Rohrbach	St. Ingbert
In der Kleberbach	Spiesen	207	Spiesen	Ottweiler
In der Kripp	Schiffweiler	203	Schiffweiler	Ottweiler
In der Rodung	Weiskirchen	180	Weiskirchen	Merzig-Wadern
In der Rungwies	Ottweiler-Stadt	201	Ottweiler-Stadt	Ottweiler
Industriegelände, Dynamitfabrik und	Saarwellingen	66	Saarwellingen	Saarlouis
Ingweiler	Einöd	324	Einöd	Homburg
Ittersdorf	Ittersdorf	92	Wallerfangen	Saarlouis
Itzbach	Siersburg	82	Siersburg	Saarlouis
Jabach	Lebach	55	Lebach	Saarlouis
Jägersburg	Jägersburg	328	Jägersburg	Homburg
Jägersfreude	Dudweiler	10	Dudweiler	Saarbrücken-Land
Jägersfreude	Saarbrücken-Stadt	1	Saarbrücken-Stadt	Saarbrücken-Stadt
Jägersfreude, Stadtbezirk 26	Saarbrücken-Stadt	1	Saarbrücken-Stadt	Saarbrücken-Stadt
Jagdhaus am Lohrweg	Niedaltdorf	79	Siersburg	Saarlouis
Jagdhaus Horrido	Lebach	55	Lebach	Saarlouis
Jagdhaus Krieger	Niederlosheim	122	Losheim	Merzig-Wadern
Jagdhaus Menningen	Menningen	133	Merzig-Land	Merzig-Wadern
Jagdhaus Ormesheim	Ormesheim	309	Ormesheim	St. Ingbert
Jagdhaus Roschbergerstraße	Urweiler	248	Oberkirchen-Namborn	St. Wendel
Jagdhaus Tiefenbach	Saal	222	Niederkirchen i. O.	St. Wendel
Jagdhütte Grügelborn	Grügelborn	236	Oberkirchen-Namborn	St. Wendel
Jagdhütte Leitersweiler	Leitersweiler	241	Oberkirchen-Namborn	St. Wendel
Jagdhütte Oberlinxweiler	Oberlinxweiler	257	St. Wendel-Land	St. Wendel
Jagdhütte Sieren	Hirzweiler	194	Illingen	Ottweiler
Jahnturnhalle	St. Ingbert-Stadt	315	St. Ingbert-Stadt	St. Ingbert
Jakobshütte	Saarbrücken-Stadt	1	Saarbrücken-Stadt	Saarbrücken-Stadt
Jakobsweiher, Am	Ludweiler/Warndt	28	Ludweiler/Warndt	Saarbrücken-Land
Jedermannsbrunnen	Neunkirchen/Saar-Stadt	200	Neunkirchen/Saar-Stadt	Ottweiler
Jenneweg, Stadtbezirk 11	Saarbrücken-Stadt	1	Saarbrücken-Stadt	Saarbrücken-Stadt
Johann Adams-Mühle	Theley	270	Tholey	St. Wendel
Johannishof, Stadtbezirk 16	Saarbrücken-Stadt	1	Saarbrücken-Stadt	Saarbrücken-Stadt
Josefaschacht	Altenkessel	2	Altenkessel	Saarbrücken-Land
Josefaschacht	Püttlingen	31	Püttlingen	Saarbrücken-Land

Ort, Ortsteil, Wohnplatz	Gemeinde	Nr. im Syst. Verz.	Amtsbezirk	Kreis
Josefshof	Morscholz	164	Wadern	Merzig-Wadern
Jugendherberge Dreisbach	Dreisbach	137	Mettlach	Merzig-Wadern
Jugendherberge Ludweiler	Ludweiler/Warndt	28	Ludweiler/Warndt	Saarbrücken-Land
Jungwald	Püttlingen	31	Püttlingen	Saarbrücken-Land
Jungwaldschacht	Wemmetsweiler	210	Wemmetsweiler	Ottweiler
Junkerswald, Villa	Niederwürzbach	305	Niederwürzbach	St. Ingbert
Käsbrunnen, Beim	Wiebelskirchen	216	Wiebelskirchen	Ottweiler
Kahlenberg, Bauernsiedlung am	Mimbach	339	Mimbach	Homburg
Kahlenbergerhof	Breitfurt	322	Breitfurt	Homburg
Kaisern	Uchtelfangen	197	Illingen	Ottweiler
Kalkbrennerei	Kleinblittersdorf	21	Kleinblittersdorf	Saarbrücken-Land
Kalköfen, An den	Ottweiler-Stadt	201	Ottweiler-Stadt	Ottweiler
Kalkofen	Ittersdorf	92	Wallerfangen	Saarlouis
Kalkwerk, Wackenmühle und	Hemmersdorf	78	Siersburg	Saarlouis
Kaninchenberg, Stadtbezirk 17	Saarbrücken-Stadt	1	Saarbrücken-Stadt	Saarbrücken-Stadt
Kansas	Reimsbach	104	Beckingen	Merzig-Wadern
Kappelberg	Kleinblittersdorf	21	Kleinblittersdorf	Saarbrücken-Land
Karcherhof	Fechingen	7	Brebach	Saarbrücken-Land
Karl Petershütte	Homburg-Stadt	327	Homburg-Stadt	Homburg
Karlsbrunn	Karlsbrunn	26	Ludweiler/Warndt	Saarbrücken-Land
Karlshof	Berus	40	Bisten	Saarlouis
Kaserne, An der	St. Wendel-Stadt	263	St. Wendel-Stadt	St. Wendel
Kastel	Kastel	226	Nonnweiler	St. Wendel
Katzentempel	Wiebelskirchen	216	Wiebelskirchen	Ottweiler
Kautzen- und Bruchmühle	Bous/Saar	45	Bous/Saar	Saarlouis
Kerlingen	Kerlingen	93	Wallerfangen	Saarlouis
Kerprich-Hemmersdorf	Hemmersdorf	78	Siersburg	Saarlouis
Kesslingen	Kesslingen	148	Perl	Merzig-Wadern
Kettelersiedlung	Wemmetsweiler	210	Wemmetsweiler	Ottweiler
Keuchingen	Mettlach	139	Mettlach	Merzig-Wadern
Kieselberg, Am	Niederwürzbach	305	Niederwürzbach	St. Ingbert
Kiesmühle	Remmesweiler	259	St. Wendel-Land	St. Wendel
Kirschheck	Riegelsberg	35	Riegelsberg	Saarbrücken-Land
Kirchheimerhof	Breitfurt	322	Breitfurt	Homburg
Kirchhof, Am	Steinberg	177	Weiskirchen	Merzig-Wadern
Kirkel	Kirkel-Neuhäusel	329	Kirkel-Neuhäusel	Homburg
Kirkel-Neuhäusel	Kirkel-Neuhäusel	329	Kirkel-Neuhäusel	Homburg
Kirrberg	Kirrberg	330	Kirrberg	Homburg
Kirschhof	Eiweiler/Saar	13	Heusweiler	Saarbrücken-Land
Kissel	Neunkirchen/Saar-Stadt	200	Neunkirchen/Saar-Stadt	Ottweiler
Klaraschacht, Am	Friedrichsthal	11	Friedrichsthal	Saarbrücken-Land
Klarenthal	Klarenthal	19	Klarenthal	Saarbrücken-Land
Kleberbach, In der	Spiesen	207	Spiesen	Ottweiler
Kleinblittersdorf	Kleinblittersdorf	21	Kleinblittersdorf	Saarbrücken-Land
Kleinottweiler	Kleinottweiler	332	Limbach bei Homburg/Saar	Homburg
Klingmühle	Besch	144	Perl	Merzig-Wadern
Klinkenthal	Heiligenwald	209	Wemmetsweiler	Ottweiler
Klinkenthal, Gasthaus	Landweiler-Reden	202	Schiffweiler	Ottweiler
Klinkermühle	Brottdorf	131	Merzig-Land	Merzig-Wadern
Klosterberg	Wörschweiler	316	Wörschweiler	St. Ingbert
Kloster Heiligenborn	Bous/Saar	45	Bous/Saar	Saarlouis
Klostermühle	Ommersheim	308	Ommersheim	St. Ingbert
Knappschafts Krankenhaus	Quierschied	34	Quierschied	Saarbrücken-Land
Knausholz	Elm/Saar	46	Bous/Saar	Saarlouis
Knauswald	Theley	270	Tholey	St. Wendel
Knorscheid	Knorscheid	53	Lebach	Saarlouis
Knorscheider Mühle	Knorscheid	53	Lebach	Saarlouis
Köllerbach	Köllerbach	23	Köllerbach	Saarbrücken-Land
Kölln	Köllerbach	23	Köllerbach	Saarbrücken-Land
Königreicherhof	Marth	219	Niederkirchen i. O.	St. Wendel
Körprich	Körprich	61	Nalbach	Saarlouis
Kohlachtal	Quierschied	34	Quierschied	Saarbrücken-Land
Kohlgrubsgraben	Schiffweiler	203	Schiffweiler	Ottweiler
Kohlhof	Gresaubach	68	Schmelz	Saarlouis

Ort, Ortsteil, Wohnplatz	Gemeinde	Nr. im Syst. Verz.	Amtsbezirk	Kreis
Kohlhof	Limbach b. Homburg/Saar	333	Limbach bei Homburg/Saar	Homburg
Kohlhof	Neunkirchen/Saar-Stadt	200	Neunkirchen/Saar-Stadt	Ottweiler
Kollesborn	Honzrath	103	Beckingen	Merzig-Wadern
Kondelerbruch	Beckingen	98	Beckingen	Merzig-Wadern
Kondeler Mühle	Beckingen	98	Beckingen	Merzig-Wadern
Kondeler Mühle, Gasthaus	Dillingen/Saar-Stadt	48	Dillingen/Saar-Stadt	Saarlouis
Konfeld	Konfeld	171	Weiskirchen	Merzig-Wadern
Kopf, Auf dem	Ottweiler-Stadt	201	Ottweiler-Stadt	Ottweiler
Kostenbach	Kostenbach	227	Nonnweiler	St. Wendel
Krämersberg, Am	Schiffweiler	203	Schiffweiler	Ottweiler
Kraftwerk St. Barbara, Siedlung	Neunkirchen/Saar-Stadt	200	Neunkirchen/Saar-Stadt	Ottweiler
Krettnich	Krettnich	162	Wadern	Merzig-Wadern
Kripp, In der	Schiffweiler	203	Schiffweiler	Ottweiler
Krughütte	Klarenthal	19	Klarenthal	Saarbrücken-Land
Krumme Kehr	Ottweiler-Stadt	201	Ottweiler-Stadt	Ottweiler
Kuchlingen	Auersmacher	20	Kleinblittersdorf	Saarbrücken-Land
Kuchlingen	Kleinblittersdorf	21	Kleinblittersdorf	Saarbrücken-Land
Kunzen-Mühle	Schwarzenholz	72	Schwarzenholz	Saarlouis
Kupp	Reisbach	64	Reisbach	Saarlouis
Kupp, Auf der	Winterbach	262	St. Wendel-Land	St. Wendel
Kurhof	Salbach	17	Heusweiler	Saarbrücken-Land
Kutzhof	Kutzhof	16	Heusweiler	Saarbrücken-Land
Labach	Reisbach	64	Reisbach	Saarlouis
Labacherhof	Reisbach	64	Reisbach	Saarlouis
La Bretèche	Homburg-Stadt	327	Homburg-Stadt	Homburg
Lach	Bergweiler	264	Tholey	St. Wendel
Lachwald	Saarwellingen	66	Saarwellingen	Saarlouis
Lachwaldsiedlung	Saarlouis-Stadt	65	Saarlouis-Stadt	Saarlouis
Lager Primstalstraße	Theley	270	Tholey	St. Wendel
Lakaienschäfererei	Neunkirchen/Saar-Stadt	200	Neunkirchen/Saar-Stadt	Ottweiler
Landerthal, Forsthaus	Neunkirchen/Saar-Stadt	200	Neunkirchen/Saar-Stadt	Ottweiler
Landeskrankenhaus	Homburg-Stadt	327	Homburg-Stadt	Homburg
Landsweiler	Landsweiler bei Lebach	54	Lebach	Saarlouis
Landsweiler-Reden	Landsweiler-Reden	202	Schiffweiler	Ottweiler
Lanzenberg, Auf dem	St. Wendel-Stadt	263	St. Wendel-Stadt	St. Wendel
Lappentascherhof	Homburg-Stadt	327	Homburg-Stadt	Homburg
Lasbachtal	Quierschied	34	Quierschied	Saarbrücken-Land
Lautenbach	Lautenbach	214	Wiebelskirchen	Ottweiler
Lauterbach	Lauterbach	27	Ludweiler/Warndt	Saarbrücken-Land
Lautzentsiedlung	St. Ingbert-Stadt	315	St. Ingbert-Stadt	St. Ingbert
Lautzkirchen	Blieskastel-Stadt	299	Blieskastel-Stadt	St. Ingbert
Lebach	Lebach	55	Lebach	Saarlouis
Leerbahnhof	Homburg-Stadt	327	Homburg-Stadt	Homburg
Leidingen	Leidingen	94	Wallerfangen	Saarlouis
Leimersbrunnen, Am	Steinbach bei Ottweiler	208	Steinbach bei Ottweiler	Ottweiler
Leitersweiler	Leitersweiler	241	Oberkirchen-Namborn	St. Wendel
Leitzweiler	Theley	270	Tholey	St. Wendel
Lenzenthalerhof	Ottweiler-Stadt	201	Ottweiler-Stadt	Ottweiler
Leopoldstagesrecke	Altenkessel	2	Altenkessel	Saarbrücken-Land
Leopoldsthal	Schiffweiler	203	Schiffweiler	Ottweiler
Limbach	Limbach b. Homburg/Saar	333	Limbach bei Homburg/Saar	Homburg
Limbach	Limbach (Kreis Saarlouis)	70	Schmelz	Saarlouis
Limberg, Hof	Wallerfangen	97	Wallerfangen	Saarlouis
Linden	Oberthal	258	St. Wendel-Land	St. Wendel
Lindenfels, Gut	Blieskastel-Stadt	299	Blieskastel-Stadt	St. Ingbert
Lindscheid	Lindscheid	266	Tholey	St. Wendel
Linslerhof	Überherrn	44	Bisten	Saarlouis
Lisdorf	Saarlouis-Stadt	65	Saarlouis-Stadt	Saarlouis
Litermont, Am	Nalbach	62	Nalbach	Saarlouis
Lochmühle	Hierscheid	188	Eppelborn	Ottweiler
Lockweiler	Lockweiler	163	Wadern	Merzig-Wadern
Lohhof	Gersheim	310	Reinheim	St. Ingbert
Lohrweg, Jagdhaus am	Niedaltdorf	79	Siersburg	Saarlouis
Loowiese	Düppenweiler	99	Beckingen	Merzig-Wadern

Ort, Ortsteil, Wohnplatz	Gemeinde	Nr. im Syst. Verz.	Amtsbezirk	Kreis
Losheim	Losheim	121	Losheim	Merzig-Wadern
Ludweiler/Warndt	Ludweiler/Warndt	28	Ludweiler/Warndt	Saarbrücken-Land
Ludwigsplatz, Stadtbezirk 3	Saarbrücken-Stadt	1	Saarbrücken-Stadt	Saarbrücken-Stadt
Ludwigsthal	Mittelbexbach	340	Mittelbexbach	Homburg
Luisenthal	Völklingen-Stadt	38	Völklingen-Stadt	Saarbrücken-Land
Lummerschied	Kutzhof	16	Heusweiler	Saarbrücken-Land
Macherbach	Macherbach	190	Eppelborn	Ottweiler
Madenfelderhof	Landsweiler-Reden	202	Schiffweiler	Ottweiler
Märchengarten, Barackenblock	Kirkel-Neuhäusel	329	Kirkel-Neuhäusel	Homburg
Märchenwald	Altstadt	331	Limbach bei Homburg/Saar	Homburg
Magazinerhof	Altstadt	331	Limbach bei Homburg/Saar	Homburg
Maimühle	Perl	153	Perl	Merzig-Wadern
Mainzweiler	Mainzweiler	254	St. Wendel-Land	St. Wendel
Malstatterstraße, Stadtbezirk 5	Saarbrücken-Stadt	1	Saarbrücken-Stadt	Saarbrücken-Stadt
Malstatt-Rußhütte	Saarbrücken-Stadt	1	Saarbrücken-Stadt	Saarbrücken-Stadt
Mangelhausen	Kutzhof	16	Heusweiler	Saarbrücken-Land
Mangelhausen	Wiesbach	193	Eppelborn	Ottweiler
Marhof	Überherrn	44	Bisten	Saarlouis
Mariahütte	Braunshausen	224	Nonnweiler	St. Wendel
Marienberg	Püttlingen	31	Püttlingen	Saarbrücken-Land
Marienhof (Mühlklamm)	Einöd	324	Einöd	Homburg
Marpingen	Marpingen	255	St. Wendel-Land	St. Wendel
Marth	Marth	219	Niederkirchen i. O.	St. Wendel
Mathildenschacht	Püttlingen	31	Püttlingen	Saarbrücken-Land
Matzenberg	Wemmetsweiler	210	Wemmetsweiler	Ottweiler
Mauschbach	Hofeld-Mauschbach	240	Oberkirchen-Namborn	St. Wendel
Maybach	Friedrichsthal	11	Friedrichsthal	Saarbrücken-Land
Mechern	Mechern	110	Hilbringen	Merzig-Wadern
Medelsheim	Medelsheim	335	Medelsheim	Homburg
Menningen	Menningen	133	Merzig-Land	Merzig-Wadern
Menschenhaus, Hofgut	Spiesen	207	Spiesen	Ottweiler
Merchingen	Merchingen	134	Merzig-Land	Merzig-Wadern
Merchweiler	Merchweiler	199	Merchweiler	Ottweiler
Merzig	Merzig-Stadt	135	Merzig-Stadt	Merzig-Wadern
Mettlach	Mettlach	139	Mettlach	Merzig-Wadern
Mettnich	Primstal	230	Nonnweiler	St. Wendel
Michelbach	Michelbach	172	Weiskirchen	Merzig-Wadern
Michelsberg	Wemmetsweiler	210	Wemmetsweiler	Ottweiler
Mimbach	Mimbach	339	Mimbach	Homburg
Missionshaus, Wendalinushof	St. Wendel-Stadt	263	St. Wendel-Stadt	St. Wendel
Mitlosheim	Mitlosheim	173	Weiskirchen	Merzig-Wadern
Mittelbexbach	Mittelbexbach	340	Mittelbexbach	Homburg
Mittel-Tünsdorf	Tünsdorf	114	Hilbringen	Merzig-Wadern
Mockenloch	Ste. Barbe	96	Wallerfangen	Saarlouis
Mockental, Ober dem	Saarbrücken-Stadt	1	Saarbrücken-Stadt	Saarbrücken-Stadt
Moersch, Retschmühle	Eft-Hellendorf	147	Perl	Merzig-Wadern
Mondorf	Mondorf	111	Hilbringen	Merzig-Wadern
Morgenstern	Elm/Saar	46	Bous/Saar	Saarlouis
Morscholz	Morscholz	164	Wadern	Merzig-Wadern
Mosberg	Mosberg-Richweiler	281	Türkismühle	St. Wendel
Mosberg-Richweiler	Mosberg-Richweiler	281	Türkismühle	St. Wendel
Mühlbach	Schiffweiler	203	Schiffweiler	Ottweiler
Mühle Bergen, Bei der	Bergen	118	Losheim	Merzig-Wadern
Mühle Bierfeld	Bierfeld	223	Nonnweiler	St. Wendel
Mühle Bosen	Bosen	274	Türkismühle	St. Wendel
Mühle Brill	Fürth	212	Wiebelskirchen	Ottweiler
Mühle Gehweiler	Gehweiler (Kreis St. Wendel)	235	Oberkirchen-Namborn	St. Wendel
Mühle Heisterberg	Heisterberg	238	Oberkirchen-Namborn	St. Wendel
Mühle Hirzweiler	Hirzweiler	194	Illingen	Ottweiler
Mühle Keller	Hauersweiler	237	Oberkirchen-Namborn	St. Wendel
Mühlenberg, Am	Mittelbexbach	340	Mittelbexbach	Homburg
Mühlenkramen	Steinberg	177	Weiskirchen	Merzig-Wadern
Mühlental	Merchingen	134	Merzig-Land	Merzig-Wadern

Ort, Ortsteil, Wohnplatz	Gemeinde	Nr. im Syst. Verz.	Amtsbezirk	Kreis
Mühlenweg, Am	Bischmisheim	3	Brebach	Saarbrücken-Land
Mühle Quirin, An der	Knorscheid	53	Lebach	Saarlouis
Mühle Sieber	Haupersweiler	237	Oberkirchen-Namborn	St. Wendel
Mühle Simon	Mondorf	111	Hilbringen	Merzig-Wadern
Mühlfeld	Primstal	230	Nonnweiler	St. Wendel
Mühlklamm, Marienhof	Einöd	324	Einöd	Homburg
Münchweiler	Münchweiler	174	Weiskirchen	Merzig-Wadern
Münchwies	Münchwies	215	Wiebelskirchen	Ottweiler
Münzingen	Münzingen	149	Perl	Merzig-Wadern
Mussel	Stennweiler	204	Schiffweiler	Ottweiler
Nalbach	Nalbach	62	Nalbach	Saarlouis
Namborn	Namborn	242	Oberkirchen-Namborn	St. Wendel
Nassenwald, Flurkreuz	Spiesen	207	Spiesen	Ottweiler
Nassweiler	Nassweiler	29	Ludweiler/Warndt	Saarbrücken-Land
Naturfreundeheim	Kirkel-Neuhäusel	329	Kirkel-Neuhäusel	Homburg
Neipel	Neipel	267	Tholey	St. Wendel
Nennig	Nennig	150	Perl	Merzig-Wadern
Neualtheim	Neualtheim	319	Altheim	Homburg
Neu-Aschbach	Gersweiler	12	Gersweiler	Saarbrücken-Land
Neubreitenfelderhof	Jägersburg	328	Jägersburg	Homburg
Neububach	Bubach-Calmesweiler	138	Eppelborn	Ottweiler
Neudorf	Altenkessel	2	Altenkessel	Saarbrücken-Land
neue Ansiedlung, Alte und	Ludweiler/Warndt	28	Ludweiler/Warndt	Saarbrücken-Land
Neue Bremm	Saarbrücken-Stadt	1	Saarbrücken-Stadt	Saarbrücken-Stadt
Neue Grubensiedlung				
Camphausen	Fischbach	32	Quierschied	Saarbrücken-Land
Neue Welt	Saarlouis-Stadt	65	Saarlouis-Stadt	Saarlouis
Neufechingen	Fechingen	7	Brebach	Saarbrücken-Land
Neuforweiler	Neuforweiler	43	Bisten	Saarlouis
Neuhäusel	Kirkel-Neuhäusel	329	Kirkel-Neuhäusel	Homburg
Neuhaus, Am Bahnhof	Saarbrücken-Stadt	1	Saarbrücken-Stadt	Saarbrücken-Stadt
Neuhaus, Forsthäuser	Riegelsberg	35	Riegelsberg	Saarbrücken-Land
Neuhaus-Schacht	Riegelsberg	35	Riegelsberg	Saarbrücken-Land
Neuhof Bebelsheim	Bebelsheim	295	Bebelsheim	St. Ingbert
Neuhof Felsberg	Felsberg	42	Bisten	Saarlouis
Neumühle	Büschdorf	146	Perl	Merzig-Wadern
Neumühle	Ormesheim	309	Ormesheim	St. Ingbert
Neumühle	Osterbrücken	221	Niederkirchen i. O.	St. Wendel
Neumünster	Ottweiler-Stadt	201	Ottweiler-Stadt	Ottweiler
Neunkirchen/Nahe	Neunkirchen/Nahe	282	Türkismühle	St. Wendel
Neunkirchen/Saar	Neunkirchen/Saar-Stadt	200	Neunkirchen/Saar-Stadt	Ottweiler
Neuscheidt	Scheidt	9	Brebach	Saarbrücken-Land
Neusteigershaus, Siedlung				
Bauers und	Wemnetsweiler	210	Wemnetsweiler	Ottweiler
Neuweiler	Sulzbach/Saar-Stadt	37	Sulzbach/Saar-Stadt	Saarbrücken-Land
Niedaltdorf	Niedaltdorf	79	Siersburg	Saarlouis
Niederau	Mechern	110	Hilbringen	Merzig-Wadern
Niederbexbach	Niederbexbach	334	Limbach bei Homburg/Saar	Homburg
Niedergailbach	Niedergailbach	342	Walsheim	Homburg
Niederhofen	Überroth-Niederhofen	272	Tholey	St. Wendel
Niederkirchen i. O.	Niederkirchen i. O.	220	Niederkirchen i. O.	St. Wendel
Niederlinxweiler	Niederlinxweiler	256	St. Wendel-Land	St. Wendel
Niederlöstern	Niederlöstern	165	Wadern	Merzig-Wadern
Niederlosheim	Niederlosheim	122	Losheir	Merzig-Wadern
Niederneunkirchen	Neunkirchen/Saar-Stadt	200	Neunkirchen/Saar-Stadt	Ottweiler
Niedersalbach	Salbach	17	Heusweiler	Saarbrücken-Land
Niedersaubach	Niedersaubach	56	Lebach	Saarlouis
Niederwürzbach	Niederwürzbach	305	Niederwürzbach	St. Ingbert
Niedmühle	Eimersdorf	74	Siersburg	Saarlouis
Nohfelden	Nohfelden	283	Türkismühle	St. Wendel
Nohmühle	Neunkirchen/Nahe	282	Türkismühle	St. Wendel
Nohn	Nohn	140	Mettlach	Merzig-Wadern
Nonnweiler	Nonnweiler	228	Nonnweiler	St. Wendel
Nonnweiler Mühle	Nonnweiler	228	Nonnweiler	St. Wendel



Ort, Ortsteil, Wohnplatz	Gemeinde	Nr. im Syst. Verz.	Amtsbezirk	Kreis
Nonnweiler Straße	Otzenhausen	229	Nonnweiler	St. Wendel
Nordfeld Kuthof	Kuthof	16	Heusweiler	Saarbrücken-Land
Nordfeld Lautenbach	Lautenbach	214	Wiebelskirchen	Ottweiler
Noswendel	Noswendel	166	Wadern	Merzig-Wadern
Nuhweiler	Lockweiler	163	Wadern	Merzig-Wadern
Numborn	Kuthof	16	Heusweiler	Saarbrücken-Land
Nunkirchen	Nunkirchen	175	Weiskirchen	Merzig-Wadern
Nussberg, Am	Landsweiler-Reden	202	Schiffweiler	Ottweiler
Nussweilerhof	Ommersheim	308	Ommersheim	St. Ingbert
Oberbexbach	Oberbexbach	341	Oberbexbach	Homburg
Ober dem Mockental	Saarbrücken-Stadt	1	Saarbrücken-Stadt	Saarbrücken-Stadt
Obere Anlage	St. Ingbert-Stadt	315	St. Ingbert-Stadt	St. Ingbert
Obere Bruchwiesen	Sulzbach/Saar-Stadt	37	Sulzbach/Saar-Stadt	Saarbrücken-Land
Obere Grubenstraße	Neunkirchen/Saar-Stadt	200	Neunkirchen/Saar-Stadt	Ottweiler
Oberesch	Oberesch	80	Siersburg	Saarlouis
Obere Stegmühle	Weiten	143	Mettlach	Merzig-Wadern
Obere Waldwiese	Schiffweiler	203	Schiffweiler	Ottweiler
Oberfelsberg	Felsberg	42	Bisten	Saarlouis
Oberhauser-Mühle	Schwarzenholz	72	Schwarzenholz	Saarlouis
Oberkirchen	Oberkirchen	243	Oberkirchen-Namborn	St. Wendel
Oberleuken	Oberleuken	151	Perl	Merzig-Wadern
Oberlimberg	Wallerfangen	97	Wallerfangen	Saarlouis
Oberlinxweiler	Oberlinxweiler	257	St. Wendel-Land	St. Wendel
Oberlöstern	Oberlöstern	167	Wadern	Merzig-Wadern
Ober-Morscholz	Morscholz	164	Wadern	Merzig-Wadern
Oberperl	Oberperl	152	Perl	Merzig-Wadern
Obersalbach	Salbach	17	Heusweiler	Saarbrücken-Land
Oberschmelz	Neunkirchen/Saar-Stadt	200	Neunkirchen/Saar-Stadt	Ottweiler
Oberschmelz	Wiebelskirchen	216	Wiebelskirchen	Ottweiler
Obersötern	Sötern	286	Türkismühle	St. Wendel
Oberthal	Oberthal	258	St. Wendel-Land	St. Wendel
Ober-Tünsdorf	Tünsdorf	114	Hilbringen	Merzig-Wadern
Oberwürzbach	Oberwürzbach	306	Oberwürzbach	St. Ingbert
Obstgarten, Im	Saarlouis-Stadt	65	Saarlouis-Stadt	Saarlouis
Ökonomiegebäude	Völklingen-Stadt	38	Völklingen-Stadt	Saarbrücken-Land
Ölmühle	Büschdorf	146	Perl	Merzig-Wadern
Ommersheim	Ommersheim	308	Ommersheim	St. Ingbert
Oppen	Oppen	123	Losheim	Merzig-Wadern
Oppig, Im	Wahlen	127	Losheim	Merzig-Wadern
Ormesheim	Ormesheim	309	Ormesheim	St. Ingbert
Orscholz	Orscholz	141	Mettlach	Merzig-Wadern
Osenbach	Oberthal	258	St. Wendel-Land	St. Wendel
Osterbrücken	Osterbrücken	221	Niederkirchen i. O.	St. Wendel
Ostertalstraße	Hangard	212	Wiebelskirchen	Ottweiler
Ottenhausen	Gersweiler	12	Gersweiler	Saarbrücken-Land
Ottstraße, Stadtbezirk 22	Saarbrücken-Stadt	1	Saarbrücken-Stadt	Saarbrücken-Stadt
Ottweiler	Ottweiler-Stadt	201	Ottweiler-Stadt	Ottweiler
Otzenhausen	Otzenhausen	229	Nonnweiler	St. Wendel
Pachten	Dillingen/Saar-Stadt	48	Dillingen/Saar-Stadt	Saarlouis
Papiermühle	Schwalbach	47	Bous/Saar	Saarlouis
Peppenkum	Peppenkum	336	Medelsheim	Homburg
Peppenkumer Mühle	Peppenkum	336	Medelsheim	Homburg
Perl	Perl	153	Perl	Merzig-Wadern
Peterschulzenhaus	Homburg-Stadt	327	Homburg-Stadt	Homburg
Petershof	Bous/Saar	45	Bous/Saar	Saarlouis
Pfaffenbrunnen	Fechingen	7	Brebach	Saarbrücken-Land
Pfaffenkopf	Riegelsberg	35	Riegelsberg	Saarbrücken-Land
Pfeifershofweg	Saarbrücken-Stadt	1	Saarbrücken-Stadt	Saarbrücken-Stadt
Pfeiferwald, Am	Rohrbach	312	Rohrbach	St. Ingbert
Pfeiffersmühle	Walhausen	289	Türkismühle	St. Wendel
Pflugscheid, Hixberg-	Riegelsberg	35	Riegelsberg	Saarbrücken-Land
Phi ipsburg, Gut	Ommersheim	308	Ommersheim	St. Ingbert
Picard	Saarlouis-Stadt	65	Saarlouis-Stadt	Saarlouis
Picarder Weg	Neuforweiler	43	Bisten	Saarlouis

Ort, Ortsteil, Wohnplatz	Gemeinde	Nr. im Syst. Verz.	Amtsbezirk	Kreis
Piesbach	Piesbach	63	Nalbach	Saarlouis
Pillingerhof	Borg	145	Perl	Merzig-Wadern
Pinsweiler	Pinsweiler	244	Oberkirchen-Namborn	St. Wendel
Pönsheimerhof	Ormesheim	309	Ormesheim	St. Ingbert
Ponten	Besseringen	136	Mettlach	Merzig-Wadern
Posserwiesen	Mechern	110	Hilbringen	Merzig-Wadern
Primstal	Primstal	230	Nonnweiler	St. Wendel
Primstalstraße, Lager	Theley	270	Tholey	St. Wendel
Primsweiler	Primsweiler	57	Lebach	Saarlouis
Püttlingen	Püttlingen	31	Püttlingen	Saarbrücken-Land
Pulvermühle	Bous/Saar	45	Bous/Saar	Saarlouis
Quackenmühle	Oberkirchen	243	Oberkirchen-Namborn	St. Wendel
Quierschied	Quierschied	34	Quierschied	Saarbrücken-Land
Rabenhorst	Homburg-Stadt	327	Homburg-Stadt	Homburg
Rabüschek	Oberperl	152	Perl	Merzig-Wadern
Rammelfangen	Rammelfangen	95	Wallerfangen	Saarlouis
Rappweiler	Rappweiler	176	Weiskirchen	Merzig-Wadern
Rassiersmühle	Bliesen	250	St. Wendel-Land	St. Wendel
Rassweiler	Hüttigweiler	195	Illingen	Ottweiler
Rastpfuhl, Stadtbezirk 12	Saarbrücken-Stadt	1	Saarbrücken-Stadt	Saarbrücken-Stadt
Rathen	Buweiler-Rathen	225	Nonnweiler	St. Wendel
Rech	Ballern	106	Hilbringen	Merzig-Wadern
Reden, Landsweiler-	Landsweiler-Reden	202	Schiffweiler	Ottweiler
Rehlingen	Rehlingen	81	Siersburg	Saarlouis
Rehlinger Mühle	Rehlingen	81	Siersburg	Saarlouis
Reichenbrunn	Oberwürzbach	306	Oberwürzbach	St. Ingbert
Reidelbach	Wedern	170	Wadern	Merzig-Wadern
Reimsbach	Reimsbach	104	Beckingen	Merzig-Wadern
Reinheim	Reinheim	311	Reinheim	St. Ingbert
Reiplingerhof	Faha	138	Mettlach	Merzig-Wadern
Reisbach	Reisbach	64	Reisbach	Saarlouis
Reiskirchen	Homburg-Stadt	327	Homburg-Stadt	Homburg
Reiskircher-Mühle	Homburg-Stadt	327	Homburg-Stadt	Homburg
Reisweiler	Reisbach	64	Reisbach	Saarlouis
Reitersbrunnen	Ottweiler-Stadt	201	Ottweiler-Stadt	Ottweiler
Reitscheid	Reitscheid	245	Oberkirchen-Namborn	St. Wendel
Remmesfürth	Lautenbach	214	Wiebelskirchen	Ottweiler
Remmesweiler	Remmesweiler	259	St. Wendel-Land	St. Wendel
Rentrish	Scheidt	9	Brebach	Saarbrücken-Land
Reppersberg, Stadtbezirk 2	Saarbrücken-Stadt	1	Saarbrücken-Stadt	Saarbrücken-Stadt
Retschmühle (Moersch)	Eft-Hellendorf	147	Perl	Merzig-Wadern
Rheinstraße	Marpingen	255	St. Wendel-Land	St. Wendel
Richweiler	Mosberg-Richweiler	281	Türkismühle	St. Wendel
Riegelsberg	Riegelsberg	35	Riegelsberg	Saarbrücken-Land
Riesweiler	Brenschelbach	323	Brenschelbach	Homburg
Rilchingen	Rilchingen-Hanweiler	22	Kleinblittersdorf	Saarbrücken-Land
Rilchingen-Hanweiler	Rilchingen-Hanweiler	22	Kleinblittersdorf	Saarbrücken-Land
Rimlingen	Rimlingen	124	Losheim	Merzig-Wadern
Ripplingen	Ballern	106	Hilbringen	Merzig-Wadern
Rissenthal	Rissenthal	125	Losheim	Merzig-Wadern
Rittenhofen	Köllerbach	23	Köllerbach	Saarbrücken-Land
Rittershof	Heusweiler	14	Heusweiler	Saarbrücken-Land
Rittershof I	Hassel	304	Hassel	St. Ingbert
Rittershof II	Hassel	304	Hassel	St. Ingbert
Rittersmühle	Oberwürzbach	306	Oberwürzbach	St. Ingbert
Ritterstraße	Püttlingen	31	Püttlingen	Saarbrücken-Land
Ritthof	Bliesransbach	4	Brebach	Saarbrücken-Land
Rockenhübel, Am	Wemmetsweiler	210	Wemmetsweiler	Ottweiler
Rockershausen	Altenkessel	2	Altenkessel	Saarbrücken-Land
Roden	Saarlouis-Stadt	65	Saarlouis-Stadt	Saarlouis
Rodenhof, Stadtbezirk 8	Saarbrücken-Stadt	1	Saarbrücken-Stadt	Saarbrücken-Stadt
Rodt, Im	Sulzbach/Saar-Stadt	37	Sulzbach/Saar-Stadt	Saarbrücken-Land
Rodung, In der	Weiskirchen	180	Weiskirchen	Merzig-Wadern
Rödchesthal	Spiesen	207	Spiesen	Ottweiler

Ort, Ortsteil, Wohnplatz	Gemeinde	Nr. im Syst. Verz.	Amtsbezirk	Kreis
Römerberg	Fechingen	7	Brebach	Saarbrücken-Land
Rohr, Im	Reimsbach	104	Beckingen	Merzig-Wadern
Rohrbach	Rohrbach	312	Rohrbach	St. Ingbert
Rohrbacherhof	Rohrbach	312	Rohrbach	St. Ingbert
Rohrbrunnen, Am	Ormesheim	309	Ormesheim	St. Ingbert
Rombach	Neunkirchen/Saar-Stadt	200	Neunkirchen/Saar-Stadt	Ottweiler
Roschberg	Roschberg	246	Oberkirchen-Namborn	St. Wendel
Roschbergerstraße, Jagdhaus	Urweiler	248	Oberkirchen-Namborn	St. Wendel
Rosenhaus	Quierschied	34	Quierschied	Saarbrücken-Land
Rosenhof	Einöd	324	Einöd	Homburg
Rotenberg, Am	Wiebelskirchen	216	Wiebelskirchen	Ottweiler
Rotenbühl, Stadtbezirk 18	Saarbrücken-Stadt	1	Saarbrücken-Stadt	Saarbrücken-Stadt
Rotensteinerweg	Merzig-Stadt	135	Merzig-Stadt	Merzig-Wadern
Roth	Noswendel	166	Wadern	Merzig-Wadern
Rubenheim	Rubenheim	314	Rubenheim	St. Ingbert
Rückert, Am	Blickweiler	298	Blickweiler	St. Ingbert
Rümmelbach	Rümmelbach	58	Lebach	Saarlouis
Ruhbachtal	St. Ingbert-Stadt	315	St. Ingbert-Stadt	St. Ingbert
Rungwies, In der	Ottweiler-Stadt	201	Ottweiler-Stadt	Ottweiler
Rußhütte, Malstatt-	Saarbrücken-Stadt	1	Saarbrücken-Stadt	Saarbrücken-Stadt
Rußhütte, Stadtbezirk 7	Saarbrücken-Stadt	1	Saarbrücken-Stadt	Saarbrücken-Stadt
Saal	Saal	222	Niederkirchen i. O.	St. Wendel
Saarbrücken	Saarbrücken-Stadt	1	Saarbrücken-Stadt	Saarbrücken-Stadt
Saarfels	Saarfels	105	Beckingen	Merzig-Wadern
Saarihölzbach	Saarihölzbach	142	Mettlach	Merzig-Wadern
Saarlouis	Saarlouis-Stadt	65	Saarlouis-Stadt	Saarlouis
Saarmühle	Menningen	133	Merzig-Land	Merzig-Wadern
Saarstein, Haus	Dreisbach	137	Mettlach	Merzig-Wadern
Saarwellingen	Saarwellingen	66	Saarwellingen	Saarlouis
Saatkamp, Holzhauerhaus am	Saarbrücken-Stadt	1	Saarbrücken-Stadt	Saarbrücken-Stadt
Sablonhof	Neuforweiler	43	Bisten	Saarlouis
Sägemühle Saarwellingen	Saarwellingen	66	Saarwellingen	Saarlouis
Sägemühle Wadern	Wadern	170	Wadern	Merzig-Wadern
Ste. Barbe	Ste. Barbe	96	Wallerfangen	Saarlouis
Salbach	Salbach	17	Heusweiler	Saarbrücken-Land
Salzmühle	Dreisbach	137	Mettlach	Merzig-Wadern
Sand, Im	Berus	40	Bisten	Saarlouis
Sanddorf	Homburg-Stadt	327	Homburg-Stadt	Homburg
Sandgrube Kilian	Neunkirchen/Saar-Stadt	200	Neunkirchen/Saar-Stadt	Ottweiler
Sandhof	Neuforweiler	43	Bisten	Saarlouis
St. Arnual	Saarbrücken-Stadt	1	Saarbrücken-Stadt	Saarbrücken-Stadt
St. Barbara, Grube	Mittelbexbach	340	Mittelbexbach	Homburg
St. Barbara, Siedlung Kraftwerk	Neunkirchen/Saar-Stadt	200	Neunkirchen/Saar-Stadt	Ottweiler
St. Gangolf	Besseringen	136	Mettlach	Merzig-Wadern
St. Ingbert	St. Ingbert-Stadt	315	St. Ingbert-Stadt	St. Ingbert
St. Johann	Saarbrücken-Stadt	1	Saarbrücken-Stadt	Saarbrücken-Stadt
St. Johanner Markt, Stadtbezirk 15	Saarbrücken-Stadt	1	Saarbrücken-Stadt	Saarbrücken-Stadt
St. Nikolaus	St. Nikolaus	30	Ludweiler/Warndt	Saarbrücken-Land
St. Wendel	St. Wendel-Stadt	263	St. Wendel-Stadt	St. Wendel
Sauner, Im	Quierschied	34	Quierschied	Saarbrücken-Land
Schacht, Sinnerthaler	Neunkirchen/Saar-Stadt	200	Neunkirchen/Saar-Stadt	Ottweiler
Schacht V	Hangard	213	Wiebelskirchen	Ottweiler
Schacht, Neuhaus-	Riegelsberg	35	Riegelsberg	Saarbrücken-Land
Schacht Velsen-West	Ludweiler/Warndt	28	Ludweiler/Warndt	Saarbrücken-Land
Schäfferei	Schaffhausen	85	Wadgassen	Saarlouis
Schaffbach, An der	Großrosseln	25	Ludweiler/Warndt	Saarbrücken-Land
Schaffbrücke	Bischmisheim	3	Brebach	Saarbrücken-Land
Schaffbrücke, An der	Brotdorf	131	Merzig-Land	Merzig-Wadern
Schaffbrücke, Auf der	Brebach	5	Brebach	Saarbrücken-Land
Schaffbrückermühle	Ottweiler-Stadt	201	Ottweiler-Stadt	Ottweiler
Schaffhausen	Schaffhausen	85	Wadgassen	Saarlouis
Schanzenberg, Am	Saarbrücken-Stadt	1	Saarbrücken-Stadt	Saarbrücken-Stadt
Schartenmühle	Limbach (Kreis Saarlouis)	70	Schmelz	Saarlouis

Ort, Ortsteil, Wohnplatz	Gemeinde	Nr. im Syst. Verz.	Amtsbezirk	Kreis
Schattertriesch	Schmelz	71	Schmelz	Saarlouis
Schauinsland, Hühnerfarm	Wiebelskirchen	216	Wiebelskirchen	Ottweiler
Schaumbergerhof	Tholey	271	Tholey	St. Wendel
Scheiden	Scheiden	126	Losheim	Merzig-Wadern
Scheidt	Scheidt	9	Brebach	Saarbrücken-Land
Scheidterberg	Scheidt	9	Brebach	Saarbrücken-Land
Schellenbach	Thalexweiler	192	Eppelborn	Ottweiler
Scheuerhof	Nohn	140	Mettlach	Merzig-Wadern
Scheuern	Scheuern	268	Tholey	St. Wendel
Schießhaus Homburg	Homburg-Stadt	327	Homburg-Stadt	Homburg
Schießstand Reiskirchen	Homburg-Stadt	327	Homburg-Stadt	Homburg
Schießstand Wallerfangen	Wallerfangen	97	Wallerfangen	Saarlouis
Schiffweiler	Schiffweiler	203	Schiffweiler	Ottweiler
Schiffweilerstraße	Wiebelskirchen	216	Wiebelskirchen	Ottweiler
Schillesmühle	Saarlouis-Stadt	65	Saarlouis-Stadt	Saarlouis
Schinkenloch	Merzig-Stadt	135	Merzig-Stadt	Merzig-Wadern
Schleif	Nohn	140	Mettlach	Merzig-Wadern
Schlackenmühle	Wiebelskirchen	216	Wiebelskirchen	Ottweiler
Schlafhaus Velsen	Völklingen-Stadt	38	Völklingen-Stadt	Saarbrücken-Land
Schloß Dagstuhl	Dagstuhl	160	Wadern	Merzig-Wadern
Schloß Halberg	Brebach	5	Brebach	Saarbrücken-Land
Schloßplatz, Stadtbezirk 1	Saarbrücken-Stadt	1	Saarbrücken-Stadt	Saarbrücken-Stadt
Schmelz	Schmelz	71	Schmelz	Saarlouis
Schmelz	Kastel	226	Nonnweiler	St. Wendel
Schnappach	St. Ingbert-Stadt	315	St. Ingbert-Stadt	St. Ingbert
Schönbach	Saarbrücken-Stadt	1	Saarbrücken-Stadt	Saarbrücken-Stadt
Schüren	St. Ingbert-Stadt	315	St. Ingbert-Stadt	St. Ingbert
Schützenhaus, Siedlung am	Wiebelskirchen	216	Wiebelskirchen	Ottweiler
Schützenhof	Homburg-Stadt	327	Homburg-Stadt	Homburg
Schwalbach/Saar	Schwalbach/Saar	47	Bous/Saar	Saarlouis
Schwalbenberg, Haus	Thailen	178	Weiskirchen	Merzig-Wadern
Schwarzenacker	Einöd	324	Einöd	Homburg
Schwarzenbach	Schwarzenbach	284	Türkismühle	St. Wendel
Schwarzenbach	Homburg-Stadt	327	Homburg-Stadt	Homburg
Schwarzenholz	Schwarzenholz	72	Schwarzenholz	Saarlouis
Schwarzerden	Schwarzerden	247	Oberkirchen-Namborn	St. Wendel
Schwellenwerk, Hubertus- diele mit	Saarbrücken-Stadt	1	Saarbrücken-Stadt	Saarbrücken-Stadt
Schwemlingen	Schwemlingen	112	Hilbringen	Merzig-Wadern
Sechseichen	St. Ingbert-Stadt	315	St. Ingbert-Stadt	St. Ingbert
Seelbach	Niederwürzbach	305	Niederwürzbach	St. Ingbert
Sehdorf	Sehdorf	154	Perl	Merzig-Wadern
Seilschacht	Riegelsberg	35	Riegelsberg	Saarbrücken-Land
Seitzweiler	Hauersweiler	237	Oberkirchen-Namborn	St. Wendel
Selbach	Selbach	285	Türkismühle	St. Wendel
Sellerbach	Köllerbach	23	Köllerbach	Saarbrücken-Land
Sengscheid	St. Ingbert-Stadt	315	St. Ingbert-Stadt	St. Ingbert
Seyweiler	Seyweiler	337	Medelsheim	Homburg
Siechhaus	Ottweiler-Stadt	201	Ottweiler-Stadt	Ottweiler
Siedlung am Berg	Bliesmengen-Bolchen	300	Bliesmengen-Bolchen	St. Ingbert
Siedlung am Schützenhaus	Wiebelskirchen	216	Wiebelskirchen	Ottweiler
Siedlung am Sportplatz	Schwarzenholz	72	Schwarzenholz	Saarlouis
Siedlung auf dem Acker	Dörrenbach	251	St. Wendel-Land	St. Wendel
Siedlung Bauers- und Neu- steigershaus	Wemmetsweiler	210	Wemmetsweiler	Ottweiler
Siedlung Bliesen	Bliesen	250	St. Wendel-Land	St. Wendel
Siedlung Dagstuhl	Dagstuhl	160	Wadern	Merzig-Wadern
Siedlung Frankenholz	Frankenholz	325	Frankenholz	Homburg
Siedlung Großenbruch	Neunkirchen/Saar-Stadt	200	Neunkirchen/Saar-Stadt	Ottweiler
Siedlung Holo	Niederlosheim	122	Losheim	Merzig-Wadern
Siedlung Hoof	Hoof	218	Niederkirchen i. O.	St. Wendel
Siedlung Kraftwerk St. Barbara	Neunkirchen/Saar-Stadt	230	Neunkirchen/Saar-Stadt	Ottweiler
Siedlung Lachwald	Saarlouis-Stadt	65	Saarlouis-Stadt	Saarlouis
Siedlung Lautzentel	St. Ingbert-Stadt	315	St. Ingbert-Stadt	St. Ingbert

Ort, Ortsteil, Wohnplatz	Gemeinde	Nr. im Syst. Verz.	Amtsbezirk	Kreis
Siedlung Nassweiler	Nassweiler	29	Ludweiler/Warndt	Saarbrücken-Land
Siedlung Sitterswald	Auersmacher	20	Kleinblittersdorf	Saarbrücken-Land
Siedlung Sitterswald	Rilchingen-Hanweiler	22	Kleinblittersdorf	Saarbrücken-Land
Siedlung Waldland	Kirkel-Neuhäusel	329	Kirkel-Neuhäusel	Homburg
Siedlung Weiher	Brotdorf	131	Merzig-Land	Merzig-Wadern
Siedlung Ziegelhütten	Diefflen	60	Nalbach	Saarlouis
Siersburg	Siersburg	82	Siersburg	Saarlouis
Siersdorf	Siersburg	82	Siersburg	Saarlouis
Silwingen	Silwingen	113	Hilbringen	Merzig-Wadern
Sinnerthal	Neunkirchen/Saar-Stadt	200	Neunkirchen/Saar-Stadt	Ottweiler
Sinnerthal, Bahnwärterhaus	Neunkirchen/Saar-Stadt	200	Neunkirchen/Saar-Stadt	Ottweiler
Sinnerthaler Schacht	Neunkirchen/Saar-Stadt	200	Neunkirchen/Saar-Stadt	Ottweiler
Sinz	Sinz	155	Perl	Merzig-Wadern
Sitterswald, Siedlung	Auersmacher	20	Kleinblittersdorf	Saarbrücken-Land
Sitterswald, Siedlung	Rilchingen-Hanweiler	22	Kleinblittersdorf	Saarbrücken-Land
Sitzerath	Sitzerath	231	Nonnweiler	St. Wendel
Sitzweilerhof	St. Ingbert-Stadt	315	St. Ingbert-Stadt	St. Ingbert
Sötern	Sötern	286	Türkismühle	St. Wendel
Sombach-Mühle	Primstal	230	Nonnweiler	St. Wendel
Sonnenberg, Heilstätte	Saarbrücken-Stadt	1	Saarbrücken-Stadt	Saarbrücken-Stadt
Sonnenhof	Fremersdorf	75	Siersburg	Saarlouis
Sonnenhof	Hassel	304	Hassel	St. Ingbert
Sonnental, Haus	Wallerfangen	97	Wallerfangen	Saarlouis
Sotzweiler	Sotzweiler	269	Tholey	St. Wendel
Soutyhof	Saarlouis-Stadt	65	Saarlouis-Stadt	Saarlouis
Spichererberg, Am	Saarbrücken-Stadt	1	Saarbrücken-Stadt	Saarbrücken-Stadt
Spicherer Loch	Saarbrücken-Stadt	1	Saarbrücken-Stadt	Saarbrücken-Stadt
Spimont, Forsthaus am	Niederlinxweiler	256	St. Wendel-Land	St. Wendel
Spiesen	Spiesen	207	Spiesen	Ottweiler
Spieser-Mühle	Spiesen	207	Spiesen	Ottweiler
Spitzeich	Landsweiler bei Lebach	54	Lebach	Saarlouis
Sportplatz Dagstuhl, Am	Dagstuhl	160	Wadern	Merzig-Wadern
Sportplatz Schwarzenholz, Siedlung am	Schwarzenholz	72	Schwarzenholz	Saarlouis
Sportplatz Wustweiler, Am	Dirmingen	184	Eppelborn	Ottweiler
Sprengen	Elm/Saar	46	Bous/Saar	Saarlouis
Sprinkshauss, Am	Gersweiler	12	Gersweiler	Saarbrücken-Land
Stahlhammer	Scheidt	9	Brebach	Saarbrücken-Land
Stangenmühle	Gersweiler	12	Gersweiler	Saarbrücken-Land
Stegmühle, Obere	Weiten	143	Mettlach	Merzig-Wadern
Stegmühle, Unterste	Faha	138	Mettlach	Merzig-Wadern
Steinbach	Steinbach bei Ottweiler	208	Steinbach bei Ottweiler	Ottweiler
Steinbach	Steinbach über Lebach	191	Eppelborn	Ottweiler
Steinbach	Orscholz	141	Mettlach	Merzig-Wadern
Steinbacherberg	Wiebelskirchen	216	Wiebelskirchen	Ottweiler
Steinbachschacht, Am	Riegelsberg	35	Riegelsberg	Saarbrücken-Land
Steinberg	Steinberg	177	Weiskirchen	Merzig-Wadern
Steinberg	Steinberg-Deckenhardt	287	Türkismühle	St. Wendel
Steinberg-Deckenhardt	Steinberg-Deckenhardt	287	Türkismühle	St. Wendel
Steinbruch, Im	Wiebelskirchen	216	Wiebelskirchen	Ottweiler
Steinertshaus	Uchtelfangen	197	Illingen	Ottweiler
Steinertshaus	Illingen	196	Illingen	Ottweiler
Steinkaul	Schwarzenbach	284	Türkismühle	St. Wendel
Steinmühle	Orscholz	141	Mettlach	Merzig-Wadern
Stellwerk Brefeld	Sulzbach/Saar-Stadt	37	Sulzbach/Saar-Stadt	Saarbrücken-Land
Stellwerk Eiweiler	Landsweiler bei Lebach	54	Lebach	Saarlouis
Stennweiler	Stennweiler	204	Schiffweiler	Ottweiler
Stennweiler Wald, Am	Mainzweiler	254	St. Wendel-Land	St. Wendel
Straßenbahndepot Elversberg	Elversberg	206	Spiesen	Ottweiler
Strunkmühle	Thalexweiler	192	Eppelborn	Ottweiler
Strutzberg, Am	Merzig-Stadt	135	Perl	Merzig-Wadern
Struppshaus	Eft-Hellendorf	147	Merzig-Stadt	Merzig-Wadern
Stützenhof	Stennweiler	204	Schiffweiler	Ottweiler
Stuhlsatzenhaus	Scheidt	9	Brebach	Saarbrücken-Land

Ort, Ortsteil, Wohnplatz	Gemeinde	Nr. im Syst. Verz.	Amtsbezirk	Kreis
Süd Bahnhof Oberkirchen	Oberkirchen	243	Oberkirchen-Namborn	St. Wendel
Sulzbach	Sulzbach/Saar-Stadt	37	Sulzbach/Saar-Stadt	Saarbrücken-Land
Taffingsmühle	Neuforweiler	43	Bisten	Saarlouis
Talmühle, Gut	Ensheim	302	Ensheim	St. Ingbert
Tanneck	Niedersaubach	56	Lebach	Saarlouis
Taubenköpfchen, Auf dem	Büschfeld	159	Wadern	Merzig-Wadern
Tettingen	Tettingen-Butzdorf	156	Perl	Merzig-Wadern
Tettingen-Butzdorf	Tettingen-Butzdorf	156	Perl	Merzig-Wadern
Thailen	Thailen	178	Weiskirchen	Merzig-Wadern
Thalexweiler	Thalexweiler	192	Eppelborn	Ottweiler
Theley	Theley	270	Tholey	St. Wendel
Tholey	Tholey	271	Tholey	St. Wendel
Tholeyberg	St. Wendel-Stadt	263	St. Wendel-Stadt	St. Wendel
Thorhaus, Höchner-	Höchen	326	Höchen	Homburg
Tiefenbach, Jagdhaus	Saal	222	Niederkirchen i. O.	St. Wendel
Tirolerfels	Bisten	41	Bisten	Saarlouis
Torhaus	Neunkirchen/Saar-Stadt	200	Neunkirchen/Saar-Stadt	Ottweiler
Tribscheiderhof	Hassel	304	Hassel	St. Ingbert
Tünsdorf	Tünsdorf	114	Hilbringen	Merzig-Wadern
Türkismühle	Gonnesweiler	280	Türkismühle	St. Wendel
Türkismühle	Türkismühle	288	Türkismühle	St. Wendel
Uchtelfangen	Uchtelfangen	197	Illingen	Ottweiler
Überherrn	Überherrn	44	Bisten	Saarlouis
Überhofen	Riegelsberg	35	Riegelsberg	Saarbrücken-Land
Überlosheim	Büschfeld	159	Wadern	Merzig-Wadern
Überroth	Überroth-Niederhofen	272	Tholey	St. Wendel
Überroth-Niederhofen	Überroth-Niederhofen	272	Tholey	St. Wendel
Uhrigsmühle	Bliesmengen-Bolchen	300	Bliesmengen-Bolchen	St. Ingbert
Uhrigsmühle	Bliesransbach	4	Brebach	Saarbrücken-Land
Universität	Saarbrücken-Stadt	1	Saarbrücken-Stadt	Saarbrücken-Stadt
Unner	Güdingen	8	Brebach	Saarbrücken-Land
Untere Anlage	St. Ingbert-Stadt	315	St. Ingbert-Stadt	St. Ingbert
Untere Bruchwiesen	Sulzbach/Saar-Stadt	37	Sulzbach/Saar-Stadt	Saarbrücken-Land
Unterfelsberg	Felsberg	42	Bisten	Saarlouis
Unter-Morscholz	Morscholz	164	Wadern	Merzig-Wadern
Unter-Mühle	Morscholz	164	Wadern	Merzig-Wadern
Untermühle	Altheim	318	Altheim	Homburg
Unterste Mühle	Sötern	286	Türkismühle	St. Wendel
Unterste Stegmühle	Faha	138	Mettlach	Merzig-Wadern
Unter-Tünsdorf	Tünsdorf	114	Hilbringen	Merzig-Wadern
Urexweiler	Urexweiler	260	St. Wendel-Land	St. Wendel
Urweiler	Urweiler	248	Oberkirchen-Namborn	St. Wendel
Utweiler	Utweiler	338	Medelsheim	Homburg
Velsen, Grube	Klarenthal	19	Klarenthal	Saarbrücken-Land
Velsen, Schlafhaus	Völklingen-Stadt	38	Völklingen-Stadt	Saarbrücken-Land
Velsen-West, Schacht	Ludweiler/Warndt	28	Ludweiler/Warndt	Saarbrücken-Land
Ventilatorenanlage	Sulzbach/Saar-Stadt	37	Sulzbach/Saar-Stadt	Saarbrücken-Land
Verlängerte Etzelbachstraße	Nalbach	62	Nalbach	Saarlouis
Villa Junkerswald	Niederwürzbach	305	Niederwürzbach	St. Ingbert
Villa Waldfriede	Schwalbach/Saar	47	Bous/Saar	Saarlouis
Völklingen	Völklingen-Stadt	38	Völklingen-Stadt	Saarbrücken-Land
Vogelsbüsch	Büschfeld	159	Wadern	Merzig-Wadern
Vogelsbüsch	Lockweiler	163	Wadern	Merzig-Wadern
Von der Heydt	Riegelsberg	35	Riegelsberg	Saarbrücken-Land
Von der Heydt, Am Bahnhof	Saarbrücken-Stadt	1	Saarbrücken-Stadt	Saarbrücken-Stadt
Wachholderfeld	Bischmisheim	3	Brebach	Saarbrücken-Land
Wachholderfeld	Scheidt	9	Brebach	Saarbrücken-Land
Wackenbornerhof	Bliesen	250	St. Wendel-Land	St. Wendel
Wackenmühle	Püttlingen	31	Püttlingen	Saarbrücken-Land
Wackenmühle und Kalkwerk	Hemmersdorf	78	Siersburg	Saarlouis
Wadern	Wadern	168	Wadern	Merzig-Wadern
Wadgassen	Wadgassen	86	Wadgassen	Saarlouis
Wadrill	Wadrill	169	Wadern	Merzig-Wadern
Wahlen	Wahlen	127	Losheim	Merzig-Wadern

Ort, Ortsteil, Wohnplatz	Gemeinde	Nr. im Syst. Verz.	Amtsbezirk	Kreis
Wahlschied	Wahlschied	18	Heusweiler	Saarbrücken-Land
Walbersack, Am	Düppenweiler	99	Becking	Merzig-Wadern
Waldbach	Sötern	286	Türkismühle	St. Wendel
Waldeck, Haus	Hassel	304	Hassel	St. Ingbert
Waldfriede, Villa	Schwalbach/Saar	47	Bous/Saar	Saarlouis
Waldgut Bocksborn	Gonnesweiler	280	Türkismühle	St. Wendel
Waldhaus an der Straße nach Eppelborn	Dirmingen	184	Eppelborn	Ottweiler
Waldhaus Elm	Elm/Saar	46	Bous/Saar	Saarlouis
Waldhaus Gronig	Gronig	252	St. Wendel-Land	St. Wendel
Waldhaus Hangard	Hangard	213	Wiebelskirchen	Ottweiler
Waldhexe	Schwalbach/Saar	47	Bous/Saar	Saarlouis
Waldhölzbach	Waldhölzbach	128	Losheim	Merzig-Wadern
Waldland, Siedlung	Kirkel-Neuhäusel	329	Kirkel-Neuhäusel	Homburg
Waldmühle	Primstal	230	Nonnweiler	St. Wendel
Waldwärterhaus	Neunkirchen/Saar-Stadt	200	Neunkirchen/Saar-Stadt	Ottweiler
Waldwiese, Obere	Schiffweiler	203	Schiffweiler	Ottweiler
Walhausen	Walhausen	289	Türkismühle	St. Wendel
Wallerfangen	Wallerfangen	97	Wallerfangen	Saarlouis
Wallesweilerhof	Bliesen	250	St. Wendel-Land	St. Wendel
Wallesweilerhof	Winterbach	262	St. Wendel-Land	St. Wendel
Wallmeisterhaus	Friedrichsthal	11	Friedrichsthal	Saarbrücken-Land
Walpershofen	Walpershofen	36	Riegelsberg	Saarbrücken-Land
Walsheim	Walsheim	343	Walsheim	Homburg
Wartburg, Stadtbezirk 20	Saarbrücken-Stadt	1	Saarbrücken-Stadt	Saarbrücken-Stadt
Wasserwerk Bischmisheim	Bischmisheim	3	Brebach	Saarbrücken-Land
Wasserwerk Brebach	Bischmisheim	3	Brebach	Saarbrücken-Land
Wasserwerk Breithorn	Bous/Saar	45	Bous/Saar	Saarlouis
Wasserwerk Dudweiler	Dudweiler	10	Dudweiler	Saarbrücken-Land
Wasserwerk Oberhexbach	Oberhexbach	341	Oberhexbach	Homburg
Wasterswäldchen, Am	Völklingen-Stadt	38	Völklingen-Stadt	Saarbrücken-Land
Webenheim	Webenheim	344	Webenheim	Homburg
Webenheimer Bösch	Bierbach	297	Bierbach	St. Ingbert
Wehersberg, Am	Homburg-Stadt	327	Homburg-Stadt	Homburg
Websweiler	Jägersburg	328	Jägersburg	Homburg
Websweilerhof	Jägersburg	328	Jägersburg	Homburg
Wecklingen	Ballweiler	294	Ballweiler	St. Ingbert
Wedern	Wedern	170	Wadern	Merzig-Wadern
Wehingen	Wehingen-Bethingen	115	Hilbringen	Merzig-Wadern
Wehingen-Bethingen	Wehingen-Bethingen	115	Hilbringen	Merzig-Wadern
Wehrden	Völklingen-Stadt	38	Völklingen-Stadt	Saarbrücken-Land
Wehrstück	Saarlöschbach	142	Mettlach	Merzig-Wadern
Weierweiler	Weierweiler	179	Weiskirchen	Merzig-Wadern
Weier, Am	Haustadt	102	Becking	Merzig-Wadern
Weierdamm	Ludweiler/Warndt	28	Ludweiler/Warndt	Saarbrücken-Land
Weierdamm (Forst- und Waldhaus)	Lauterbach	27	Ludweiler/Warndt	Saarbrücken-Land
Weihern-Siedlung	Brottdorf	131	Merzig-Land	Merzig-Wadern
Weihertal, Gut	Urexweiler	260	St. Wendel-Land	St. Wendel
Weiler	Weiler	116	Hilbringen	Merzig-Wadern
Weiler Mühle	Weiler	116	Hilbringen	Merzig-Wadern
Weingärten, In den	Bliesransbach	4	Brebach	Saarbrücken-Land
Weiskirchen	Weiskirchen	180	Weiskirchen	Merzig-Wadern
Weisse Mark	Weiten	143	Mettlach	Merzig-Wadern
weißen Fels, Am	Merzig-Stadt	135	Merzig-Stadt	Merzig-Wadern
Weiten	Weiten	143	Mettlach	Merzig-Wadern
Weiz	Lockweiler	163	Wadern	Merzig-Wadern
Wellesweiler	Neunkirchen/Saar-Stadt	200	Neunkirchen/Saar-Stadt	Ottweiler
Wellingen	Wellingen	117	Hilbringen	Merzig-Wadern
Welschbach	Welschbach	205	Schiffweiler	Ottweiler
Weltersberg	Düppenweiler	99	Becking	Merzig-Wadern
Wemmetsweiler	Wemmetsweiler	210	Wemmetsweiler	Ottweiler
Wendalinushof (Missionshaus)	St. Wendel-Stadt	263	St. Wendel-Stadt	St. Wendel
Wendelsmühle	Freisen	279	Türkismühle	St. Wendel

Ort, Ortsteil, Wohnplatz	Gemeinde	Nr. im Syst. Verz.	Amtsbezirk	Kreis
Werbeln	Werbeln	87	Wadgassen	Saarlouis
Werschweiler	Werschweiler	261	St. Wendel-Land	St. Wendel
Wetschhausen	Wetschhausen	211	Wetschhausen	Ottweiler
Wiebelskirchen	Wiebelskirchen	216	Wiebelskirchen	Ottweiler
Wies	Nennig	150	Perl	Merzig-Wadern
Wiesbach	Wiesbach	193	Eppelborn	Ottweiler
Wiesenhof	Merzig-Stadt	135	Merzig-Stadt	Merzig-Wadern
Wildseifers	Wemmetsweiler	210	Wemmetsweiler	Ottweiler
Wilscheiderhof	Honzrath	103	Beckingen	Merzig-Wadern
Winkenbacherhof	St. Wendel-Stadt	263	St. Wendel-Stadt	St. Wendel
Winterbach	Winterbach	262	St. Wendel-Land	St. Wendel
Winterberg, Stadtbezirk 25	Saarbrücken-Stadt	1	Saarbrücken-Stadt	Saarbrücken-Stadt
Winterberg, Am kleinen	Saarbrücken-Stadt	1	Saarbrücken-Stadt	Saarbrücken-Stadt
Winterberg, Auf dem	Saarbrücken-Stadt	1	Saarbrücken-Stadt	Saarbrücken-Stadt
Wintringerhof	Kleinblittersdorf	21	Kleinblittersdorf	Saarbrücken-Land
Wittersheim	Wittersheim	296	Bebelsheim	St. Ingbert
Wochern	Wochern	157	Perl	Merzig-Wadern
Wörschweiler	Wörschweiler	316	Wörschweiler	St. Ingbert
Wörschweilerhof	Wörschweiler	316	Wörschweiler	St. Ingbert
Wolfersheim	Wolfersheim	317	Wolfersheim	St. Ingbert
Wolfersweiler	Wolfersweiler	290	Türkismühle	St. Wendel
Wollscheid	Saarlöhlzbach	142	Mettlach	Merzig-Wadern
Woogsackermühle	Niederhexbach	334	Limbach bei Homburg/Saar	Homburg
Wustweiler	Wustweiler	198	Illingen	Ottweiler
Wurzelbach	Oberlinxweiler	257	St. Wendel-Land	St. Wendel
Wurzelbach	Winterbach	262	St. Wendel-Land	St. Wendel
Wurzelbacher Ziegelhütte	St. Wendel-Stadt	263	St. Wendel-Stadt	St. Wendel
Ziegelberg, Am	Ottweiler-Stadt	201	Ottweiler-Stadt	Ottweiler
Ziegelei Ludweiler	Ludweiler/Warndt	28	Ludweiler/Warndt	Saarbrücken-Land
Ziegelei Nalbach	Nalbach	62	Nalbach	Saarlouis
Ziegelei Orscholz	Orscholz	141	Mettlach	Merzig-Wadern
Ziegelhütte Alsbach	Blieskastel-Stadt	299	Blieskastel-Stadt	St. Ingbert
Ziegelhütte Gersheim	Gersheim	310	Reinheim	St. Ingbert
Ziegelhütte Hüttigweiler	Hüttigweiler	195	Illingen	Ottweiler
Ziegelhütte Ommersheim	Ommersheim	308	Ommersheim	St. Ingbert
Ziegelhütte Ottweiler	Ottweiler-Stadt	201	Ottweiler-Stadt	Ottweiler
Ziegelhütte Schwarzenbach	Schwarzenbach	284	Türkismühle	St. Wendel
Ziegelhütte Welschbach	Welschbach	205	Schiffweiler	Ottweiler
Ziegelhütte Wurzelbach	St. Wendel-Stadt	263	St. Wendel-Stadt	St. Wendel
Ziegelhütten, Siedlung	Diefflen	60	Nalbach	Saarlouis
Ziehwald, Am	Hangard	213	Wiebelskirchen	Ottweiler
Zoll, Am	Urweiler	248	Oberkirchen-Namborn	St. Wendel
Zollbahnhof Homburg-West	Altstadt	331	Limbach bei Homburg/Saar	Homburg
Zollhäuser am Denkmal	Brenschelbach	323	Brenschelbach	Homburg
Zollhäuser Differten	Differten	83	Wadgassen	Saarlouis
Zollhäuser Silwingen	Silwingen	113	Hilbringen	Merzig-Wadern
Zollhäuser, Bockhof und	Bisten	41	Bisten	Saarlouis
Zollhäuser Wehingen-Bethingen	Wehingen-Bethingen	115	Hilbringen	Merzig-Wadern
Zollhäuser Wellingen	Wellingen	117	Hilbringen	Merzig-Wadern
Zollhaus Erzentel	Gersheim	310	Reinheim	St. Ingbert
Zollhaus Mettnich	Theley	270	Tholey	St. Wendel
Zollhaus Selbach	Theley	270	Tholey	St. Wendel
Zollhaus Selbach, Am	Selbach	285	Türkismühle	St. Wendel
Zollstock	Eidenborn	51	Lebach	Saarlouis
Zollstock, Am	Saarbrücken-Stadt	1	Saarbrücken-Stadt	Saarbrücken-Stadt
Zum grauen Stein	Düppenweiler	99	Beckingen	Merzig-Wadern
Zur Motte, Hofgut	Lebach	55	Lebach	Saarlouis
Zwalbach	Rappweiler	176	Weiskirchen	Merzig-Wadern



REG. BEZ. TRIER REG. BEZ. KOBLENZ

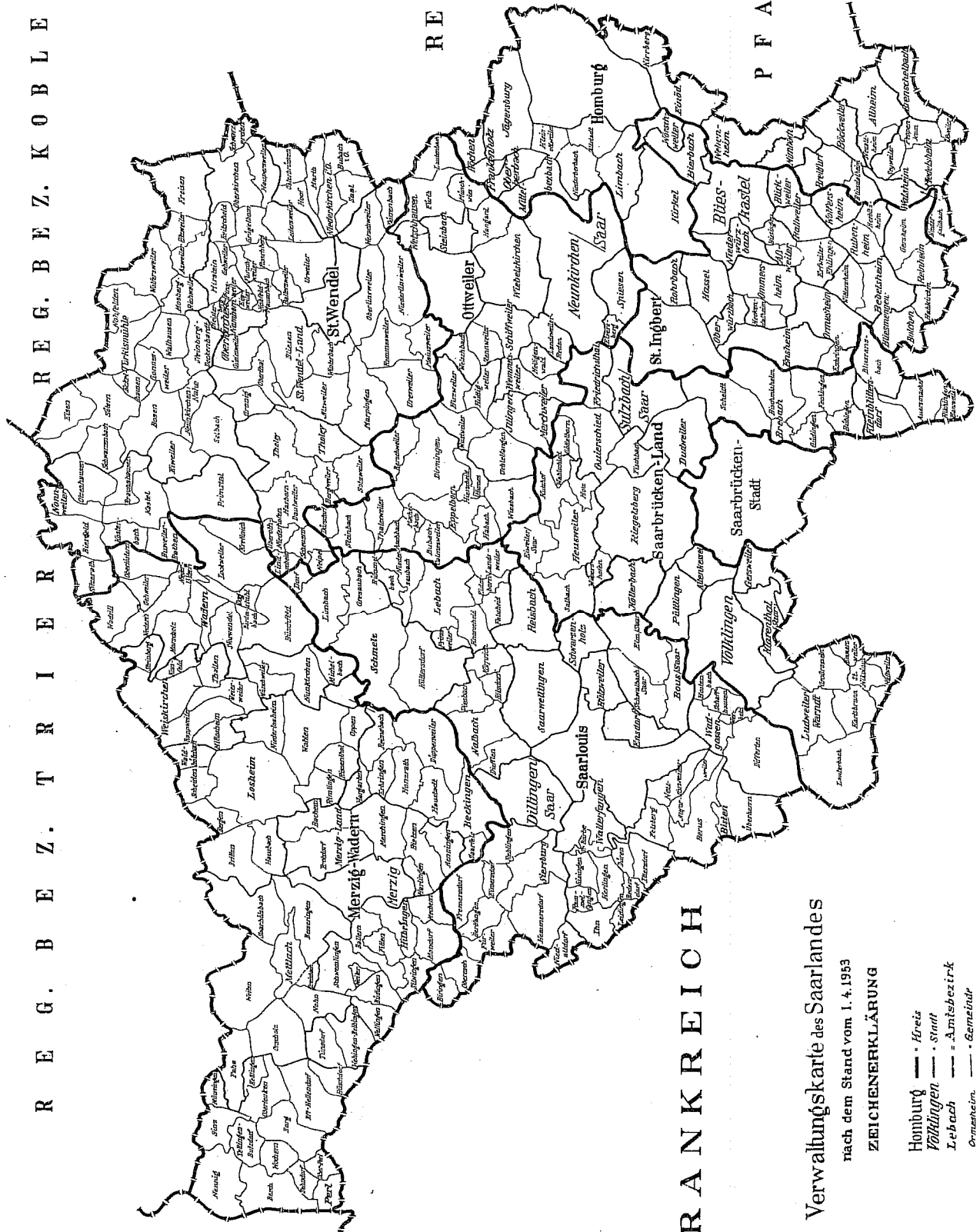
P F A L Z

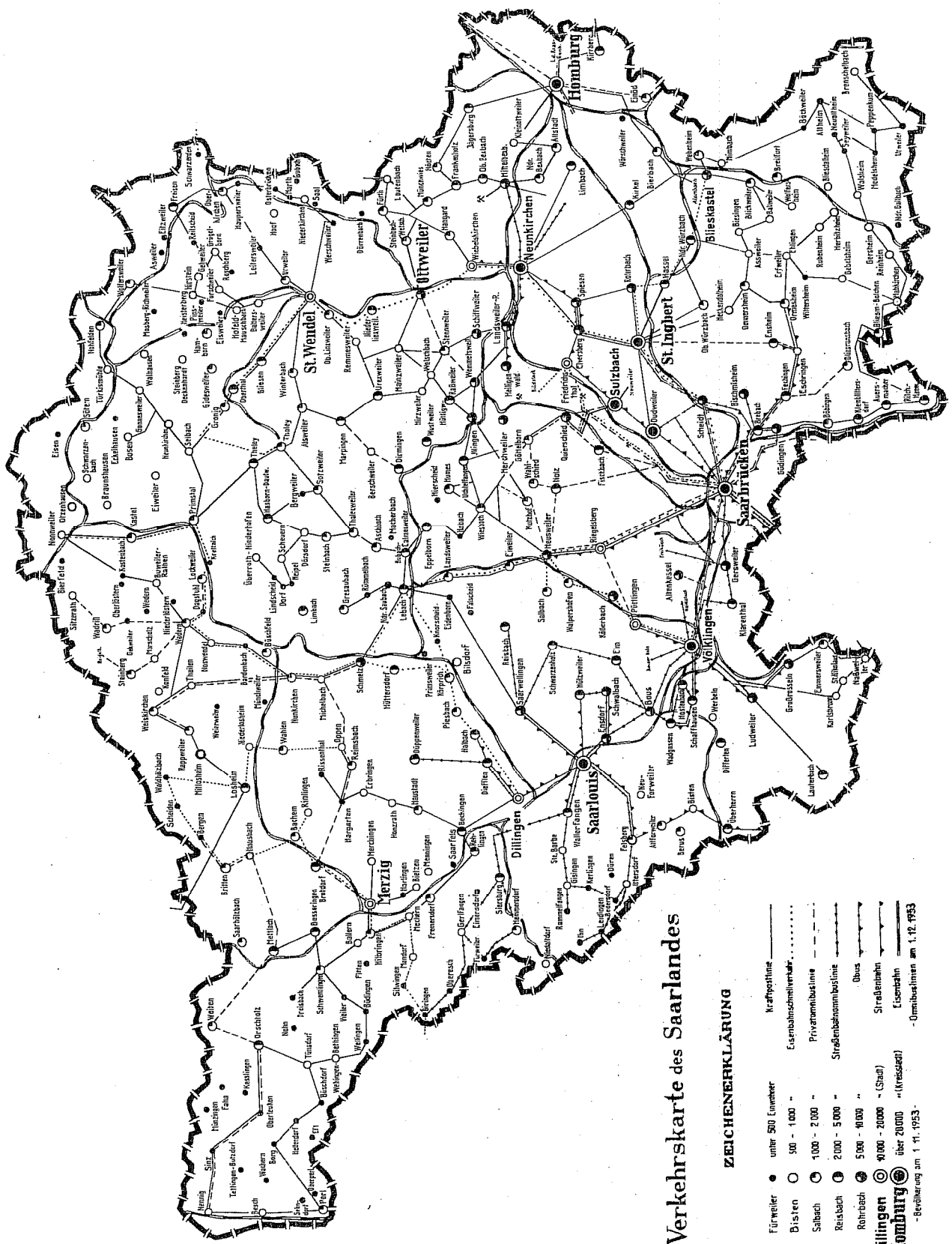
# Verwaltungskarte des Saarlandes

nach dem Stand vom 1.4.1953

ZEICHENERKLÄRUNG

Homburg — • Kreis  
Völklingen — • Stadt  
Lebach — • Amts  
Ormesheim — • Gemein





# Verkehrskarte des Saarlandes

## ZEICHENERKLÄRUNG

- Fürweiler • unter 500 Einwohner
  - Bisten ○ 500 - 1.000 "
  - Salbach ○ 1.000 - 2.000 "
  - Reckbach ○ 2.000 - 5.000 "
  - Rohrbach ● 5.000 - 10.000 "
  - Dillingen ⊙ 10.000 - 20.000 "(Stadt)"
  - Homburg ⊕ über 20.000 "(Kreisstadt)"
- Bevölkerung am 1.11.1953 -
- Kraftpostlinie ———
  - Expressbahnschnellverkehr ·····
  - Privatnachtsbuslinie - - -
  - Stadtbahnbuslinie ———
  - Bus ———
  - Straßenbahn ———
  - Eisenbahn ———
  - Omnibuslinien am 1.12.1953 ———