

STATISTISCHE BERICHTE

Kennziffer: L II 7 - j 23 SH

Realsteuervergleich in Schleswig-Holstein

2023

Herausgegeben am: 16. Mai 2025

Impressum

Statistische Berichte

Herausgegeben von:

Statistisches Amt für Hamburg und Schleswig-Holstein

– Anstalt des öffentlichen Rechts –

Steckelhörn 12
20457 Hamburg

Auskunft zu dieser Veröffentlichung:

Timo Cebulla

Telefon: 0431 6895-9005

E-Mail: finanzen@statistik-nord.de

Auskunftsdienst:

E-Mail: info@statistik-nord.de

Auskünfte: 040 42831-1766

Internet: www.statistik-nord.de

© Statistisches Amt für Hamburg und Schleswig-Holstein, Hamburg 2025
Auszugsweise Vervielfältigung und Verbreitung mit Quellenangabe gestattet.

Sofern in den Produkten auf das Vorhandensein von Copyrightrechten Dritter hingewiesen wird, sind die in deren Produkten ausgewiesenen Copyrightbestimmungen zu wahren. Alle übrigen Rechte bleiben vorbehalten.

Zeichenerklärung:

0	weniger als die Hälfte von 1 in der letzten besetzten Stelle, jedoch mehr als nichts
–	nichts vorhanden (genau Null)
...	Angabe fällt später an
·	Zahlenwert unbekannt oder geheim zu halten
x	Tabellenfach gesperrt, weil Aussage nicht sinnvoll
p	vorläufiges Ergebnis
r	berichtigtes Ergebnis
s	geschätztes Ergebnis
a. n. g.	anderweitig nicht genannt
u. dgl.	und dergleichen
()	Zahlenwert mit eingeschränkter Aussagefähigkeit
/	Zahlenwert nicht sicher genug

Differenzen zwischen der Gesamtzahl und der Summe der Teilzahlen entstehen durch unabhängige Rundungen. Allen Rechnungen liegen ungerundete Zahlen zugrunde.

Inhaltsverzeichnis

	Seite
Erläuterungen	4
Tabellen	
1. Entwicklung des Realsteueristaufkommens und der Hebesätze in Schleswig-Holstein 1950 - 2023	6
2. Gewerbesteuerumlage und Gemeindeanteil an den Gemeinschaftsteuern in Schleswig-Holstein 2022 und 2023 nach Gemeindegrößenklassen	8
3. Realsteueraufbringungskraft und Steuereinnahmekraft in Schleswig-Holstein 2022 und 2023 nach Gemeindegrößenklassen	8
4. Streuung der Hebesätze in Schleswig-Holstein 2023 nach Gemeindegrößenklassen	9
5. Realsteueristaufkommen, Realsteueraufbringungskraft und Steuereinnahmekraft in Schleswig-Holstein 2023	
5.1 nach Kreisen	11
5.2 nach Gemeindegrößenklassen	11
6. Realsteueristaufkommen, Realsteueraufbringungskraft und Steuereinnahmekraft in Schleswig-Holstein 2023 nach Gemeinden	15
Abbildungen	
1. Realsteueristaufkommen in Schleswig-Holstein 2000 bis 2023 nach Steuerarten	7
2. Streuung der Hebesätze in Schleswig-Holstein 2023 nach Steuerarten	10
3. Gewogener Durchschnittshebesatz in Schleswig-Holstein 2023 nach Steuerarten und Gemeindegrößenklassen	10
4. Entwicklung der gewogenen Durchschnittshebesätze in Schleswig-Holstein 2000 bis 2023 nach Steuerarten	10
5. Anteil des Realsteueristaufkommens und der Gemeindeanteile an den Gemeinschaftsteuern am kommunalen Steueraufkommen in Schleswig-Holstein 2023	13
6. Anteil des Realsteueristaufkommens und der Gemeindeanteile an den Gemeinschaftsteuern am kommunalen Steueraufkommen in Schleswig-Holstein 2023 nach Gemeindegrößenklassen	13
7. Realsteueraufbringungs- und Steuereinnahmekraft je Einwohner:in in Schleswig-Holstein 2023 nach Gemeindegrößenklassen	14
8. Entwicklung der Realsteueraufbringungs- und Steuereinnahmekraft je Einwohner:in in Schleswig-Holstein 2000 bis 2023	14

Erläuterungen

Rechtsgrundlagen

Rechtsgrundlage für den Realsteuervergleich ist § 4 des Gesetzes über die Statistiken der öffentlichen Finanzen und des Personals im öffentlichen Dienst (Finanz- und Personalstatistikgesetz – FPStatG) in der Fassung der Bekanntmachung vom 22. Februar 2006 (BGBl. I S. 438) nach dem Stand der jeweils letzten Änderung.

Datengrundlage und Berichtskreis

Die Angaben über das Realsteueristaufkommen und die Hebesätze werden im Rahmen der kommunalen vierteljährlichen Kassenstatistik erhoben. Für die Gewerbesteuerumlage sowie den Gemeindeanteil an der Einkommen- und an der Umsatzsteuer werden jedoch nicht die kassenmäßigen Ergebnisse zugrunde gelegt, sondern die Werte der Jahresschlussrechnung. Diese beinhalten die gezahlten Beträge für das jeweilige Rechnungsjahr einschließlich vorgenommener Schlussabrechnungen.

Da weder Kreis- noch Amtsverwaltungen Realsteuern erheben, beschränkt sich der Berichtskreis auf die kreisfreien Städte und die kreisangehörigen Gemeinden.

Berichtskreis Realsteuervergleich 2023

Gemeinden mit ... bis unter ... Einwohner:innen	Anzahl 31.12.2023	Bevölkerung 30.06.2023
Kreisfreie Städte		
50 000 - 100 000	2	172 034
200 000 - 500 000	2	466 096
Kreisangehörige Gemeinden		
unter 1 000	698	312 195
1 000 - 2 000	188	259 295
2 000 - 3 000	69	170 703
3 000 - 5 000	47	178 597
5 000 - 10 000	45	317 866
10 000 - 20 000	35	499 693
20 000 - 50 000	16	449 274
50 000 und mehr	2	132 706
Insgesamt	1 104	2 958 459

Ergebnisdarstellung

Gegenstand dieses Berichtes sind Angaben über die Istaufkommen, die Grundbeträge und die Hebesätze der Grundsteuer A, Grundsteuer B und der Gewerbesteuer. Darüber hinaus werden der Anteil der Gemeinden an der Einkommen- und Umsatzsteuer sowie die Gewerbesteuerumlage aller Gemeinden in Schleswig-Holstein dargestellt. Diese Daten bilden die Ausgangsbasis für die berechneten Steuerkraftzahlen.

Die Angaben werden nach Einzelgemeinden und für verschiedene Aggregationsebenen (kreisfreie Städte, kreisangehörige Gemeinden, Kreise und nach Gemeindegrößenklassen) ausgewiesen.

Neben den absoluten Beträgen werden auch Relativzahlen (Euro je Einwohner:in) und Streuungsangaben zu den Hebesätzen dargestellt. Den Relativzahlen "Euro je Einwohner:in" liegt grundsätzlich die auf Basis des Zensus 2011 fortgeschriebene Bevölkerungszahl zum 30.06. des Berichtsjahres zugrunde. Die Zuordnung der Gemeinden zu den Größenklassen erfolgt ebenfalls nach der auf dieser Grundlage fortgeschriebenen Bevölkerungszahl zum 30.06. und nach dem Gebietsstand vom 31.12. des Berichtsjahres.

Begriffsbestimmungen

Realsteueristaufkommen

Das Realsteueristaufkommen setzt sich aus den Einnahmen der Grundsteuer A, der Grundsteuer B und der Gewerbesteuer (brutto) nach den Ergebnissen der vierteljährlichen Kassenstatistik zusammen.

Die Grundsteuer ist eine Gemeindesteuer. Sie wird auf den im Inland liegenden Grundbesitz erhoben und bleibt in vollem Umfang bei den Gemeinden, denen die Liegenschaften zuzuordnen sind. Unterschieden wird dabei zwischen land- und forstwirtschaftlichem Vermögen (Grundsteuer A) und unbebauten und bebauten Grundstücken, die nicht der Land- und Forstwirtschaft zuzuordnen sind (Grundsteuer B).

Die Gewerbesteuer ist ebenfalls eine Gemeindesteuer und die wichtigste originäre Einnahmequelle der Kommunen zur Finanzierung ihrer öffentlichen Aufgaben. Der Bund und die Länder werden durch eine Umlage am Gewerbesteueristaufkommen beteiligt. Steuergegenstand bei der Gewerbesteuer ist der Gewerbeertrag. Entscheidend bei der Zuordnung ist der Sitz des jeweiligen Unternehmens.

Die Istaufkommen ergeben sich durch die Anwendung der jeweiligen Hebesätze auf die vom Finanzamt festgesetzten Steuermessbeträge. Die jeweiligen Hebesätze werden durch Haushaltssatzung von den Gemeinden festgelegt.

Realsteuergrundbetrag

Die im Realsteuervergleich durchgeführten Berechnungen dienen dazu, vergleichbare Werte für die Kommunen darzustellen. Dabei stellen Steuermessbeträge vergleichbare Angaben über die Grundlage der Besteuerung dar. Da diese von den Finanzämtern festgesetzten Werte für den Realsteuervergleich nicht zur Verfügung stehen, werden ersatzweise Grundbeträge berechnet.

Der Grundbetrag der einzelnen Realsteuern ergibt sich, indem das jeweilige Istaufkommen durch den dazugehörigen Hebesatz dividiert wird (fiktiver Messbetrag). Für die Grundsteuer A und die Grundsteuer B wird der Grundbetrag gleich Null gesetzt, wenn im Berichtsjahr kein Hebesatz festgelegt wurde.

Die so berechneten Grundbeträge können von den Steuermessbeträgen abweichen, die als Ergebnis der Veranlagung für einen bestimmten Zeitraum festgesetzt werden. So können beispielsweise in den kassenmäßigen Steuereinnahmen der Gewerbesteuer neben den laufenden Vorauszahlungen für das betreffende Jahr auch periodenfremde Abschluss- oder Nachzahlungen für Vorjahre enthalten sein.

Realsteueraufbringungskraft

Das Istaufkommen der Realsteuern wird durch die unterschiedlichen Hebesätze beeinflusst. Aus dem Realsteueristaufkommen einer Gemeinde lässt sich daher nicht ohne Weiteres eine Aussage über ihre Steuerkraft ableiten.

Zur Ermittlung der Realsteueraufbringungskraft werden daher die Grundbeträge der Grundsteuer A und B sowie der Gewerbesteuer mit den jeweiligen gewogenen landesdurchschnittlichen Hebesätzen multipliziert und dann summiert. Die in dieser Form berechnete Realsteueraufbringungskraft stellt ein fiktives Istaufkommen dar. Sie gibt an, wie hoch das Realsteueristaufkommen gewesen wäre, wenn die einzelnen Gemeinden bei jeder Realsteuerart den gewogenen landesdurchschnittlichen Hebesatz angewandt hätten.

Gemeindeanteile an Gemeinschaftsteuern

Die Gemeinden erhalten 15 Prozent des Aufkommens aus der Lohn- und veranlagten Einkommensteuer und 12 Prozent des Aufkommens aus der Kapitalertragsteuer auf bestimmte Kapitalerträge. Außerdem steht ihnen seit 1998 als Kompensation für den Wegfall der Gewerbekapitalsteuer ein Anteil am Umsatzsteueraufkommen zu. Dieser liegt derzeit bei knapp 2,0 Prozent. Zusätzlich wird ein Festbetrag in Höhe von 2,4 Mrd. Euro an die Gemeinden verteilt. Berechnungsgrundlage ist die Jahresschlussrechnung.

Gewerbesteuerumlage

Vom Gewerbesteueraufkommen führen die Gemeinden eine Umlage an Bund und Land ab. Seit 2020 beträgt die Gewerbesteuerumlage 35,0 Prozent des Grundbetrages der Gewerbesteuer. Berechnungsgrundlage ist die Jahresschlussrechnung.

Steuereinnahmekraft

Während sich die Wirtschaftskraft einer Gemeinde in der Realsteueraufbringungskraft widerspiegelt, wird die gemeindliche Finanzkraft durch die Steuereinnahmekraft zum Ausdruck gebracht.

Die Realsteueraufbringungskraft wird hierbei um die Einnahmen aus dem Gemeindeanteil an der Einkommen- und Umsatzsteuer erhöht und um die abzuführende Gewerbesteuerumlage reduziert.

Vergleichbarkeit

Beim Vergleich der Angaben nach Gemeindegrößenklassen verschiedener Jahre ist zu beachten, dass die Zuordnung der einzelnen Städte und Gemeinden entsprechend der jeweiligen Einwohnerzahlen erfolgt und sich daher die Zugehörigkeit zu den Gemeindegrößenklassen ändern kann.

In diesem Bericht werden die Realsteueraufbringungs- und Steuereinnahmekraft in der beschriebenen Art ermittelt. Das Statistische Bundesamt berechnet die Realsteuerkraft und gemeindliche Steuerkraft analog, verwendet dabei allerdings nicht die gewogenen durchschnittlichen Landeshebesätze des Berichtsjahres, sondern fiktive Werte. Sie betragen 180 Prozent bei der Grundsteuer A, 210 Prozent bei der Grundsteuer B und 250 Prozent bei der Gewerbesteuer. Diese fiktiven Hebesätze sind seit 1970 konstant gehalten worden, damit ein Vergleich der so gewonnenen Steuerkraftzahlen über einen relativ langen Zeitraum möglich ist.

Im Rahmen des Kommunalen Finanzausgleichs werden ebenfalls Steuerkraftzahlen und Steuerkraftmesszahlen ermittelt. Sie unterscheiden sich von den oben aufgeführten Kennzahlen dadurch, dass nicht mit gewogenen landesdurchschnittlichen Hebesätzen wie beim Realsteuervergleich gerechnet wird, sondern mit durch das für Inneres zuständige Ministerium festgelegten Nivellierungshebesätzen.

Weitere Unterschiede zum Kommunalen Finanzausgleich beziehen sich auf die Bevölkerungszahlen und die zeitliche Abgrenzung der berücksichtigten Gemeinschaft- und Realsteuern. Beim kommunalen Finanzausgleich werden seit 2021 die bedarfsinduzierten Bevölkerungszahlen nach § 35 des Finanzausgleichsgesetzes und zwar zum Stichtag 31.12. zugrunde gelegt. In den Realsteuervergleich gehen die Bevölkerungszahlen vom 30.06. des Berichtsjahres ein. Im Finanzausgleich wird das Aufkommen der Real- und Gemeinschaftsteuern vom 1. Juli des vorvergangenen Jahres bis zum 30. Juni des Vorjahres verwendet, dem Realsteuervergleich liegt das Aufkommen des Berichtsjahres zugrunde.

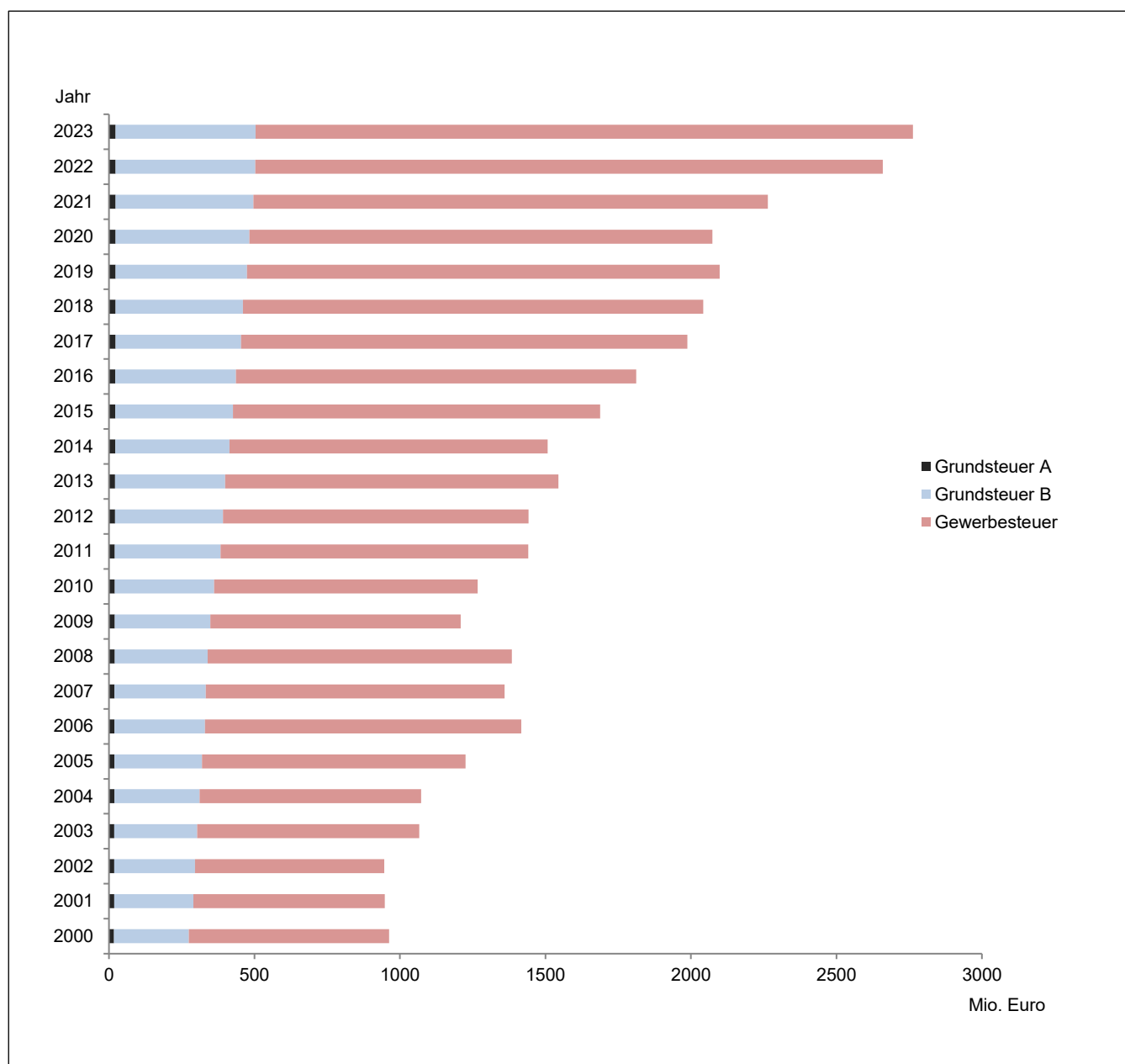
Weitere Erläuterungen finden Sie in dem Qualitätsbericht zum Realsteuervergleich des Statistischen Bundesamtes unter:

<https://www.destatis.de/DE/Methoden/Qualitaet/Qualitaetsberichte/Steuern/realsteuervergleich.html>

1. Entwicklung des Realsteueristaufkommens und der Hebesätze in Schleswig-Holstein 1950 - 2023

Jahr	Istaufkommen			Gewogene Durchschnittshebesätze		
	Grundsteuer		Gewerbsteuer	Grundsteuer		Gewerbsteuer
	A	B		A	B	
	1 000 Euro			%		
1950	12 140	19 230	18 349	175	225	276
1960	13 966	23 750	101 349	194	242	278
1970	14 791	42 990	152 112	199	247	284
1980	14 595	102 769	416 782	221	272	308
1990	15 456	156 612	493 746	225	276	322
2000	17 226	256 606	688 723	250	303	333
2001	17 560	271 745	657 524	256	309	338
2002	17 906	277 665	649 744	259	310	341
2003	18 261	285 253	762 928	262	311	342
2004	18 677	292 086	761 505	268	313	333
2005	18 783	301 425	904 895	270	315	337
2006	19 086	310 533	1 087 278	275	319	339
2007	19 065	314 205	1 026 623	276	321	336
2008	19 509	318 733	1 046 332	277	323	341
2009	19 602	328 476	860 621	279	328	338
2010	19 888	340 602	906 418	285	336	347
2011	20 312	363 918	1 056 742	294	355	356
2012	20 940	370 884	1 049 595	297	359	358
2013	21 149	378 126	1 145 706	301	363	364
2014	21 733	392 123	1 093 867	307	368	360
2015	22 027	403 509	1 261 707	314	376	368
2016	22 028	414 253	1 375 577	320	381	375
2017	22 660	431 032	1 533 530	324	390	378
2018	22 719	437 096	1 581 888	327	393	380
2019	23 088	451 360	1 625 078	331	399	378
2020	23 146	460 218	1 590 765	335	404	380
2021	23 276	473 209	1 768 152	337	408	381
2022	23 451	479 949	2 156 109	338	411	385
2023	23 114	481 008	2 259 169	338	411	387

Abbildung 1: Realsteueristaufkommen in Schleswig Holstein 2000 bis 2023 nach Steuerarten



2. Gewerbesteuerumlage und Gemeindeanteil an den Gemeinschaftsteuern in Schleswig-Holstein 2022 und 2023 nach Gemeindegrößenklassen

Gemeinden mit ... bis unter ... Einwohner:innen	Gewerbesteuerumlage			Gemeindeanteil an Gemeinschaftsteuern		
	2022	2023		2022	2023	
	1 000 Euro	in % der Gewerbesteuer		1 000 Euro	Saldo ¹ in % der Gewerbesteuer	
Kreisfreie Städte						
50 000 - 200 000	11 958	13 972	8,54	89 192	91 511	47,37
200 000 - 500 000	26 441	32 466	7,78	270 961	277 913	58,85
Kreisangehörige Gemeinden						
unter 1 000	18 211	17 259	9,81	178 648	181 356	93,24
1 000 - 2 000	17 180	18 831	10,02	153 411	157 261	73,67
2 000 - 3 000	7 757	7 691	9,55	97 836	98 340	112,60
3 000 - 5 000	8 647	8 625	9,70	109 425	111 607	115,79
5 000 - 10 000	22 930	21 311	9,94	179 310	185 635	76,62
10 000 - 20 000	32 525	36 429	9,52	314 524	321 844	74,55
20 000 - 50 000	33 567	33 972	9,02	278 256	284 954	66,62
50 000 und mehr	16 625	14 001	8,19	93 768	96 071	47,99
Insgesamt	195 840	204 555	9,05	1 765 330	1 806 491	70,91

¹ Gemeindeanteil an Gemeinschaftsteuern minus Gewerbesteuerumlage

3. Realsteueraufbringungskraft und Steuereinnahmekraft in Schleswig-Holstein 2022 und 2023 nach Gemeindegrößenklassen

Gemeinden mit ... bis unter ... Einwohner:innen	Realsteueraufbringungskraft		Steuereinnahmekraft		
	2022	2023	2022	2023	
	Euro je Einwohner:in				in % der Realsteuer- aufbringungskraft
Kreisfreie Städte					
50 000 - 200 000	915,97	1 049,28	1 365,31	1 500,00	142,95
200 000 - 500 000	768,42	906,86	1 294,82	1 433,46	158,07
Kreisangehörige Gemeinden					
unter 1 000	816,47	804,55	1 325,67	1 330,17	165,33
1 000 - 2 000	911,22	991,65	1 440,73	1 525,52	153,84
2 000 - 3 000	670,39	676,10	1 199,72	1 207,14	178,54
3 000 - 5 000	711,66	706,40	1 271,63	1 283,02	181,63
5 000 - 10 000	985,69	921,38	1 487,77	1 438,34	156,11
10 000 - 20 000	910,18	969,62	1 477,46	1 540,80	158,91
20 000 - 50 000	999,42	1 012,60	1 547,28	1 571,24	155,17
50 000 und mehr	1 557,30	1 340,49	2 142,08	1 958,93	146,14
Insgesamt	902,75	934,03	1 435,50	1 475,51	157,97

4. Streuung der Hebesätze in Schleswig-Holstein 2023 nach Gemeindegrößenklassen

Gemeinden mit ... bis unter ... Einwohner:innen	Anzahl der Gemeinden		Davon erheben Gemeinden nach einem Hebesatz von															Gewogener Durchschnitts- hebesatz
	Ins- gesamt	mit Hebe- satz	1	126	151	176	201	226	251	276	301	326	351	376	401	über 475		
			bis															
			125	150	175	200	225	250	275	300	325	350	375	400	475			
			%															
	Grundsteuer A																	
Kreisfreie Städte																		
50 000 - 100 000	2	2	-	-	-	-	-	-	-	-	-	-	-	-	1	-	1	455
200 000 - 500 000	2	2	-	-	-	-	-	-	-	-	-	-	-	-	2	-	-	400
Kreisangehörige Gemeinden																		
unter 1 000	698	691	3	6	-	5	8	19	41	139	130	154	51	122	12	1		321
1 000 - 2 000	188	187	-	-	-	1	1	2	8	17	18	57	36	41	6	-		345
2 000 - 3 000	69	69	-	-	-	-	-	-	2	5	8	17	12	24	1	-		358
3 000 - 5 000	47	47	-	-	-	-	-	1	1	2	7	11	8	15	2	-		350
5 000 - 10 000	45	45	-	-	-	-	-	1	-	3	6	4	8	17	6	-		370
10 000 - 20 000	35	35	-	-	-	-	1	-	-	-	2	6	3	21	2	-		356
20 000 - 50 000	16	16	-	-	-	-	-	-	-	-	2	1	2	10	1	-		377
50 000 und mehr	2	2	-	-	-	-	-	-	-	1	-	-	-	1	-	-		323
Insgesamt	1 104	1 096	3	6	-	6	10	23	52	167	173	250	120	254	30	2		338
Anteil in %		100	0,3	0,5	-	0,5	0,9	2,1	4,7	15,2	15,8	22,8	10,9	23,2	2,7	0,2		x
Kumuliert in %			0,3	0,8	0,8	1,4	2,3	4,4	9,1	24,4	40,1	63,0	73,9	97,1	99,8	100		x
	Grundsteuer B																	
Kreisfreie Städte																		
50 000 - 100 000	2	2	-	-	-	-	-	-	-	-	-	-	-	-	-	2		587
200 000 - 500 000	2	2	-	-	-	-	-	-	-	-	-	-	-	-	-	2		500
Kreisangehörige Gemeinden																		
unter 1 000	698	685	3	5	-	6	4	19	36	128	104	140	64	66	107	3		338
1 000 - 2 000	188	188	-	-	-	1	-	2	7	16	12	44	33	36	35	2		358
2 000 - 3 000	69	69	-	-	-	-	-	-	2	4	8	13	11	11	20	-		370
3 000 - 5 000	47	47	-	-	-	-	-	-	1	2	3	7	12	4	18	-		381
5 000 - 10 000	45	45	-	-	-	-	-	-	1	1	4	4	6	12	15	2		396
10 000 - 20 000	35	35	-	-	-	-	-	1	-	-	-	5	4	7	18	-		392
20 000 - 50 000	16	16	-	-	-	-	-	-	-	-	2	1	-	3	9	1		411
50 000 und mehr	2	2	-	-	-	-	-	-	-	-	-	-	-	-	2	-		415
Insgesamt	1 104	1 091	3	5	-	7	4	22	47	151	133	214	130	139	224	12		411
Anteil in %		100	0,3	0,5	-	0,6	0,4	2,0	4,3	13,8	12,2	19,6	11,9	12,7	20,5	1,1		x
Kumuliert %			0,3	0,7	0,7	1,4	1,7	3,8	8,1	21,9	34,1	53,7	65,6	78,4	98,9	100		x
	Gewerbesteuer																	
Kreisfreie Städte																		
50 000 - 100 000	2	2	-	-	-	-	-	-	-	-	-	-	-	-	2	-		410
200 000 - 500 000	2	2	-	-	-	-	-	-	-	-	-	-	-	-	2	-		450
Kreisangehörige Gemeinden																		
unter 1 000	698	698	-	-	-	-	-	2	1	51	150	203	76	211	4	-		355
1 000 - 2 000	188	188	-	-	-	-	-	-	1	7	27	60	29	63	1	-		348
2 000 - 3 000	69	69	-	-	-	-	-	-	-	1	5	17	14	32	-	-		364
3 000 - 5 000	47	47	-	-	-	-	-	-	-	1	5	10	10	21	-	-		361
5 000 - 10 000	45	45	-	-	-	-	-	-	-	2	5	6	10	22	-	-		353
10 000 - 20 000	35	35	-	-	-	-	-	-	-	-	1	3	5	25	1	-		375
20 000 - 50 000	16	16	-	-	-	-	-	-	-	-	-	-	2	13	1	-		386
50 000 und mehr	2	2	-	-	-	-	-	-	-	-	-	-	-	1	1	-		427
Insgesamt	1 104	1 104	-	-	-	-	-	2	2	62	193	299	146	388	12	-		387
Anteil in %		100	-	-	-	-	-	0,2	0,2	5,6	17,5	27,1	13,2	35,1	1,1	-		x
Kumuliert %			-	-	-	-	-	0,2	0,4	6,0	23,5	50,5	63,8	98,9	100,0	100		x

Abbildung 2: Streuung der Hebesätze in Schleswig-Holstein 2023 nach Steuerarten

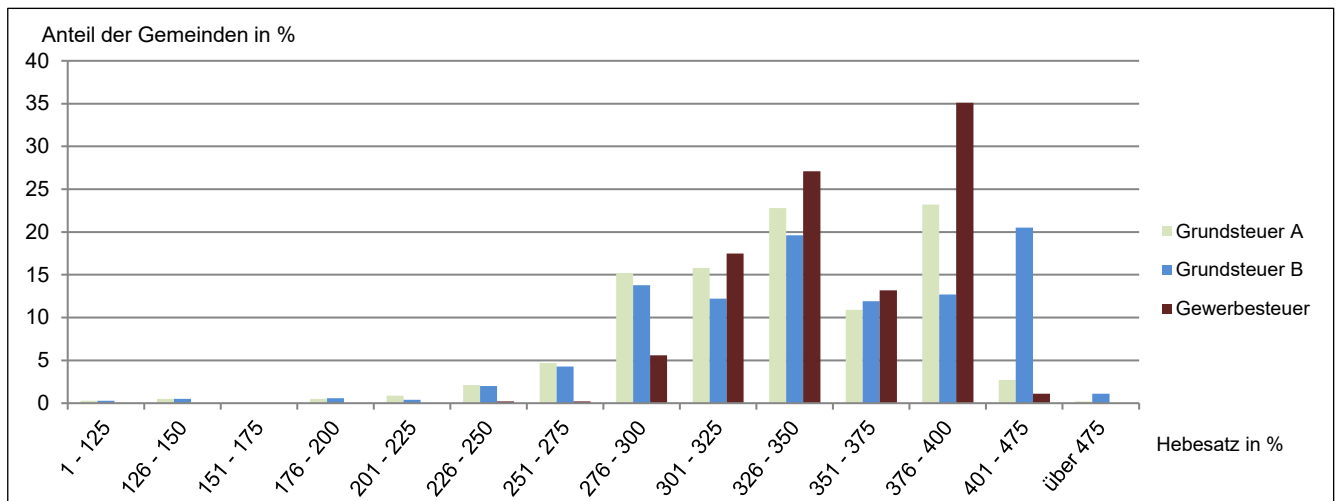


Abbildung 3: Gewogener Durchschnittshebesatz in Schleswig-Holstein 2023 nach Steuerarten und Gemeindegrößenklassen

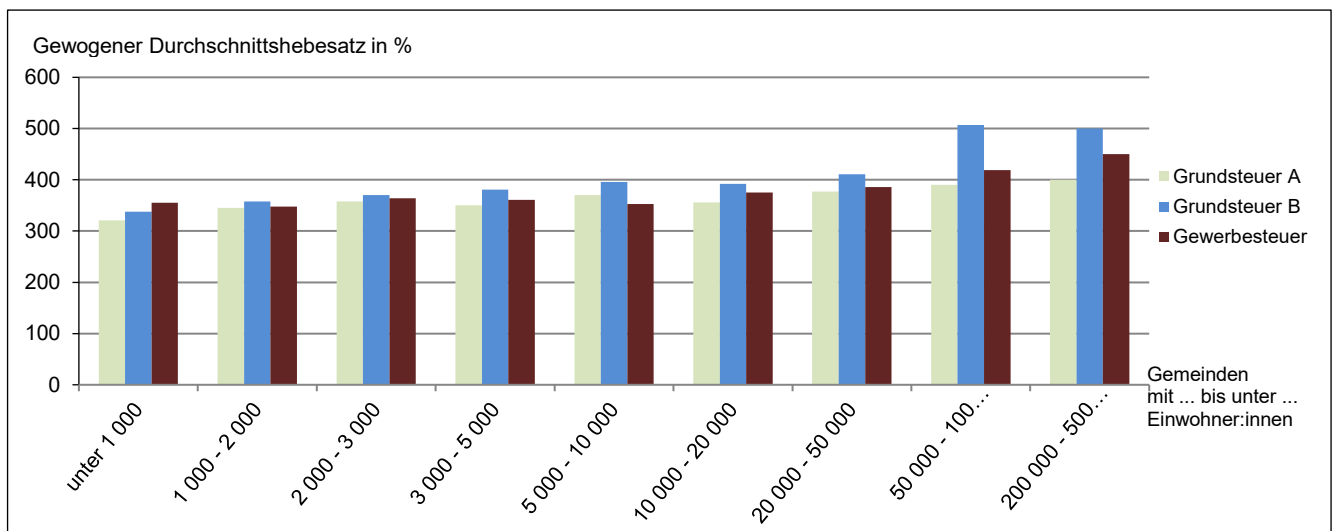
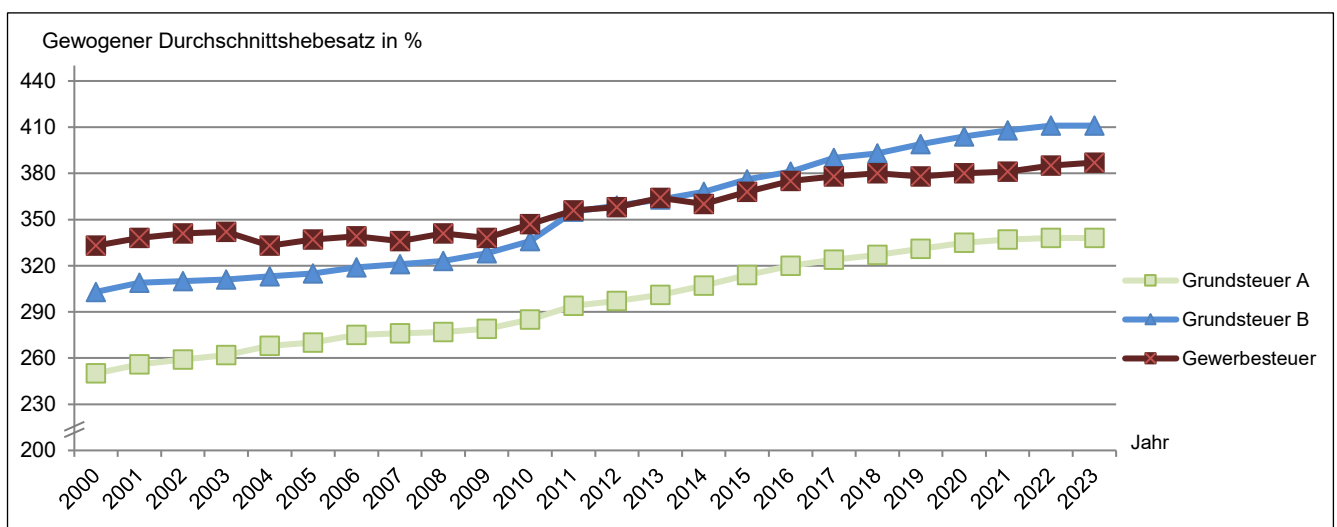


Abbildung 4: Entwicklung der gewogenen Durchschnittshebesätze in Schleswig-Holstein 2000 bis 2023 nach Steuerarten



5. Realsteueristaufkommen, Realsteueraufbringungskraft und Steuereinnahmekraft in Schleswig-Holstein 2023

5.1 nach Kreisen

Nr.	KREISFREIE STADT Kreis	Grundsteuer A			Grundsteuer B			Gewerbsteuer			Realsteuer- istaufkommen
		Istaufkommen	Hebesatz	Grundbetrag	Istaufkommen	Hebesatz	Grundbetrag	Istaufkommen	Hebesatz	Grundbetrag	
		Euro	%	Euro	Euro	%	Euro	Euro	%	Euro	
001	FLENSBURG	36 885	600	6 148	22 226 435	690	3 221 222	90 242 044	410	22 010 255	112 505 364
002	KIEL	76 348	400	19 087	39 446 479	500	7 889 296	264 246 055	450	58 721 346	303 768 882
003	LÜBECK	176 522	400	44 131	37 898 166	500	7 579 633	152 830 071	450	33 962 238	190 904 759
004	NEUMÜNSTER	53 130	390	13 623	14 745 749	480	3 072 031	73 430 295	410	17 909 828	88 229 174
	KREISFREIE STÄDTE	342 885	413	82 988	114 316 829	525	21 762 183	580 748 465	438	132 603 666	695 408 179
051	Dithmarschen	2 206 950	318	693 089	19 742 426	380	5 190 789	113 232 598	369	30 727 023	135 181 974
053	Hzgt. Lauenburg	1 376 579	320	430 004	30 369 350	394	7 714 958	112 019 780	376	29 818 020	143 765 709
054	Nordfriesland	2 958 603	337	878 234	31 283 237	370	8 455 177	188 562 408	371	50 821 612	222 804 248
055	Ostholstein	2 348 673	364	646 060	34 956 382	387	9 025 105	118 316 404	362	32 679 079	155 621 459
056	Pinneberg	1 463 285	343	426 302	56 300 364	413	13 645 427	281 298 217	377	74 713 312	339 061 866
057	Plön	1 698 519	339	501 388	20 269 838	390	5 202 104	47 516 216	368	12 911 482	69 484 573
058	Rendsburg-Eckernförde	3 125 447	328	952 344	37 858 422	367	10 324 671	138 095 027	350	39 430 759	179 078 896
059	Schleswig-Flensburg	3 052 083	357	855 944	31 988 414	398	8 032 964	144 353 692	374	38 569 902	179 394 189
060	Segeberg	1 749 940	328	533 514	42 625 597	370	11 521 894	234 638 660	399	58 811 925	279 014 197
061	Steinburg	1 521 667	323	471 830	20 709 584	380	5 446 426	74 864 456	363	20 623 741	97 095 707
062	Stormarn	1 269 405	356	356 900	40 587 564	378	10 726 502	225 523 357	365	61 703 686	267 380 326
	Kreise	22 771 151	338	6 745 610	366 691 178	385	95 286 018	1 678 420 815	372	450 810 541	2 067 883 144
	Insgesamt	23 114 036	338	6 828 598	481 008 007	411	117 048 200	2 259 169 280	387	583 414 207	2 763 291 323

5.2 nach Gemeindegrößenklassen

Gemeinden mit ... bis unter ... Einwohner:innen		Grundsteuer A			Grundsteuer B			Gewerbsteuer			Realsteuer- istaufkommen
		Istaufkommen	Hebesatz	Grundbetrag	Istaufkommen	Hebesatz	Grundbetrag	Istaufkommen	Hebesatz	Grundbetrag	
		Euro	%	Euro	Euro	%	Euro	Euro	%	Euro	
Kreisfreie Städte											
50 000	- 100 000	90 015	455	19 771	36 972 184	587	6 293 254	163 672 339	410	39 920 083	200 734 538
200 000	- 500 000	252 870	400	63 218	77 344 645	500	15 468 929	417 076 126	450	92 683 584	494 673 641
Kreisangehörige Gemeinden											
unter	1 000	10 450 004	321	3 254 536	39 520 305	338	11 677 199	175 991 038	355	49 627 086	225 961 347
1 000	- 2 000	5 203 207	345	1 510 071	37 480 985	358	10 481 197	187 900 307	348	53 958 676	230 584 499
2 000	- 3 000	2 176 136	358	608 028	24 885 845	370	6 733 384	80 505 562	364	22 127 237	107 567 543
3 000	- 5 000	1 424 194	350	406 729	27 322 600	381	7 174 552	88 935 353	361	24 610 792	117 682 147
5 000	- 10 000	1 437 814	370	388 174	53 972 813	396	13 630 842	214 466 473	353	60 828 325	269 877 100
10 000	- 20 000	1 499 529	356	421 212	84 100 897	392	21 462 693	382 827 712	375	101 976 359	468 428 138
20 000	- 50 000	517 079	377	137 310	76 260 530	411	18 553 527	376 762 627	386	97 673 937	453 540 236
50 000	und mehr	63 188	323	19 550	23 147 203	415	5 572 622	171 031 743	427	40 008 128	194 242 134

**Noch: 5. Realsteueristaufkommen, Realsteueraufbringungskraft und Steuereinnahmekraft
in Schleswig-Holstein 2023**

noch: 5.1 nach Kreisen

Nr.	KREISFREIE STADT Kreis	Realsteueraufbringungskraft		Gemeindeanteil an der		Gewerbe- steuer- umlage	Steuer- einnahme- kraft	Realsteuer-		Steuer- einnahme- kraft	Einwohner: innen am 30.06.2023
		Insgesamt	davon aus Gewerbe- steuer	Einkommen- steuer	Umsatz- steuer			istauf- kommen	aufbrin- gungskraft		
		Euro						Euro je Einwohner:in			
001	FLENSBURG	98 489 233	85 230 854	39 527 599	9 298 673	7 703 587	139 611 918	1 218,61	1 066,79	1 512,21	92 323
002	KIEL	259 873 683	227 388 120	121 406 376	29 079 338	20 552 864	389 806 533	1 224,71	1 047,73	1 571,59	248 034
003	LÜBECK	162 810 593	131 512 815	103 637 264	23 789 656	11 913 234	278 324 279	875,46	746,63	1 276,35	218 062
004	NEUMÜNSTER	82 023 253	69 352 671	33 691 988	8 992 592	6 268 436	118 439 397	1 106,86	1 029,01	1 485,86	79 711
	KREISFREIE STÄDTE	603 196 762	513 484 460	298 263 227	71 160 259	46 438 121	926 182 127	1 089,76	945,26	1 451,40	638 130
051	Dithmarschen	142 662 517	118 985 011	61 173 523	9 753 458	10 725 776	202 863 722	997,93	1 053,16	1 497,57	135 462
053	Hzgt. Lauenburg	148 625 089	115 465 057	114 090 996	10 569 404	10 440 035	262 845 454	703,72	727,51	1 286,61	204 293
054	Nordfriesland	234 516 949	196 797 787	80 823 004	13 549 269	18 343 185	310 546 037	1 305,07	1 373,68	1 819,02	170 722
055	Ostholstein	165 819 397	126 544 007	103 569 288	12 504 741	11 477 339	270 416 087	760,90	810,77	1 322,19	204 522
056	Pinneberg	346 832 891	289 314 207	202 527 246	23 449 413	25 999 057	546 810 493	1 050,28	1 074,35	1 693,81	322 829
057	Plön	73 072 571	49 997 453	71 751 202	5 694 707	4 524 312	145 994 168	529,47	556,81	1 112,47	131 234
058	Rendsburg-Eckernförde	198 341 379	152 688 706	154 107 437	15 410 149	13 759 499	354 099 466	641,50	710,50	1 268,46	279 158
059	Schleswig-Flensburg	185 263 820	149 355 186	94 821 707	11 647 501	13 498 253	278 234 775	870,86	899,36	1 350,68	205 996
060	Segeberg	276 893 826	227 738 872	166 026 851	22 251 671	20 616 365	444 555 983	976,00	968,59	1 555,08	285 874
061	Steinburg	103 840 932	79 861 823	67 222 241	8 587 859	7 154 876	172 496 156	732,24	783,11	1 300,87	132 601
062	Stormarn	284 225 191	238 936 711	166 575 449	20 960 835	21 577 712	450 183 763	1 079,72	1 147,74	1 817,91	247 638
	Kreise	2 160 094 561	1 745 684 820	1 282 688 944	154 379 007	158 116 409	3 439 046 103	891,20	930,94	1 482,14	2 320 329
	Insgesamt	2 763 291 323	2 259 169 280	1 580 952 171	225 539 266	204 554 530	4 365 228 230	934,03	934,03	1 475,51	2 958 459

noch: 5.2 nach Gemeindegrößenklassen

Gemeinden mit ... bis unter ... Einwohner:innen	Realsteueraufbringungskraft		Gemeindeanteil an der		Gewerbe- steuer- umlage	Steuer- einnahme- kraft	Realsteuer-		Steuer- einnahme- kraft	Einwohner: innen am 30.06.2023
	Insgesamt	davon aus Gewerbe- steuer	Einkommen- steuer	Umsatz- steuer			istauf- kommen	aufbrin- gungskraft		
	Euro						Euro je Einwohner:in			
Kreisfreie Städte										
50 000 - 100 000	180 512 486	154 583 525	73 219 587	18 291 265	13 972 023	258 051 315	1 166,83	1 049,28	1 500,00	172 034
200 000 - 500 000	422 684 275	358 900 935	225 043 640	52 868 994	32 466 098	668 130 811	1 061,31	906,86	1 433,46	466 096
Kreisangehörige Gemeinden										
unter 1 000	251 175 723	192 172 194	170 819 828	10 535 837	17 258 603	415 272 785	723,78	804,55	1 330,17	312 195
1 000 - 2 000	257 129 276	208 945 517	146 388 275	10 873 120	18 830 658	395 560 013	889,27	991,65	1 525,52	259 295
2 000 - 3 000	115 412 705	85 683 849	90 911 862	7 428 457	7 690 526	206 062 498	630,14	676,10	1 207,14	170 703
3 000 - 5 000	126 161 436	95 300 979	103 473 003	8 134 052	8 624 625	229 143 866	658,93	706,40	1 283,02	178 597
5 000 - 10 000	292 876 719	235 547 029	164 945 956	20 688 905	21 311 150	457 200 430	849,03	921,38	1 438,34	317 866
10 000 - 20 000	484 511 986	394 885 581	282 055 621	39 788 221	36 428 672	769 927 156	937,43	969,62	1 540,80	499 693
20 000 - 50 000	454 935 458	378 225 206	243 371 772	41 582 130	33 971 588	705 917 772	1 009,50	1 012,60	1 571,24	449 274
50 000 und mehr	177 891 258	154 924 466	80 722 627	15 348 285	14 000 587	259 961 583	1 463,70	1 340,49	1 958,93	132 706

Abbildung 5: Anteil des Realsteueristaufkommens und der Gemeindeanteile an den Gemeinschaftsteuern am kommunalen Steueraufkommen¹ in Schleswig-Holstein 2023

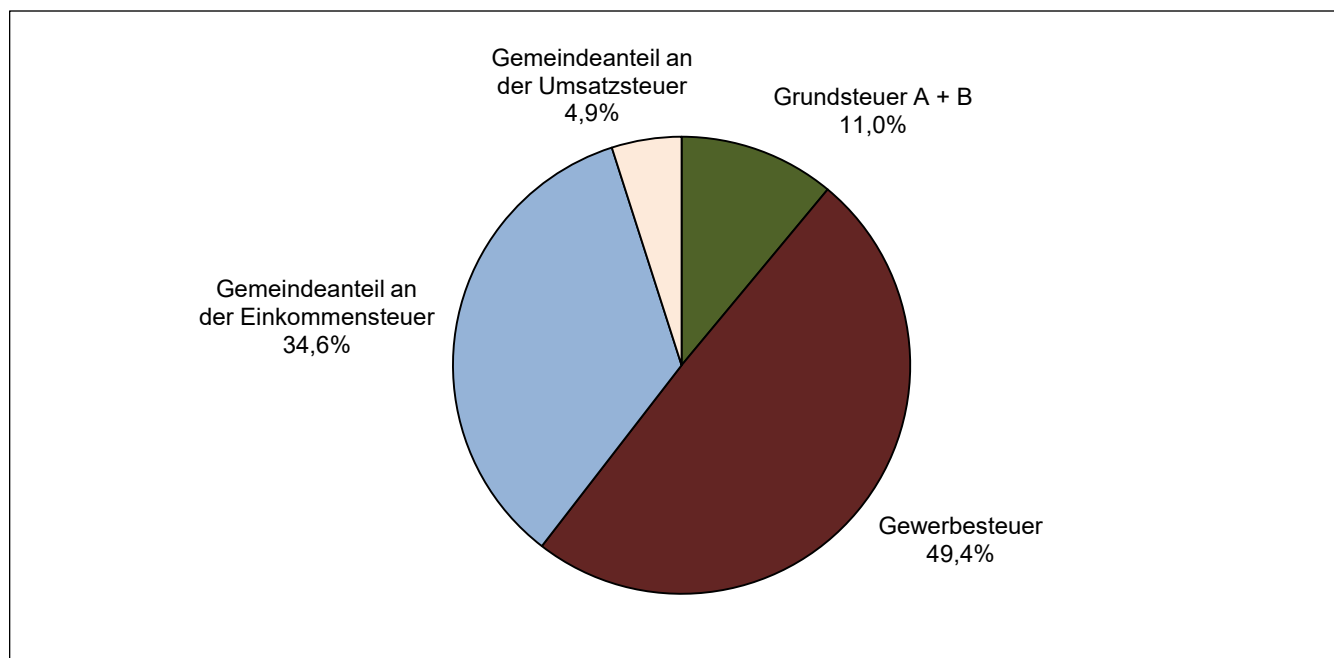
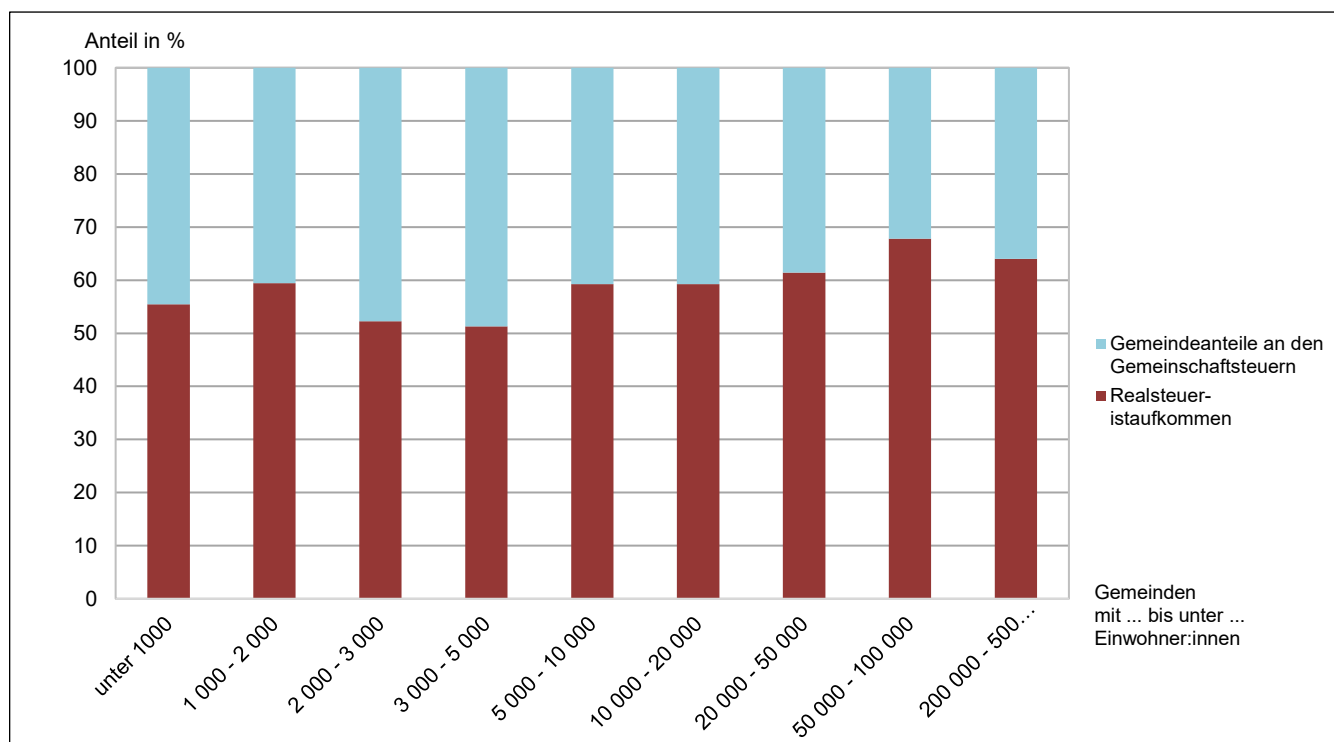


Abbildung 6: Anteil des Realsteueristaufkommens und der Gemeindeanteile an den Gemeinschaftsteuern am kommunalen Steueraufkommen¹ in Schleswig-Holstein 2023 nach Gemeindegrößenklassen



¹ ohne sonstige Gemeindesteuern und steuerähnliche Einnahmen

Abbildung 7: Realsteueraufbringungs- und Steuereinnahmekraft je Einwohner:in in Schleswig-Holstein 2023 nach Gemeindegrößenklassen

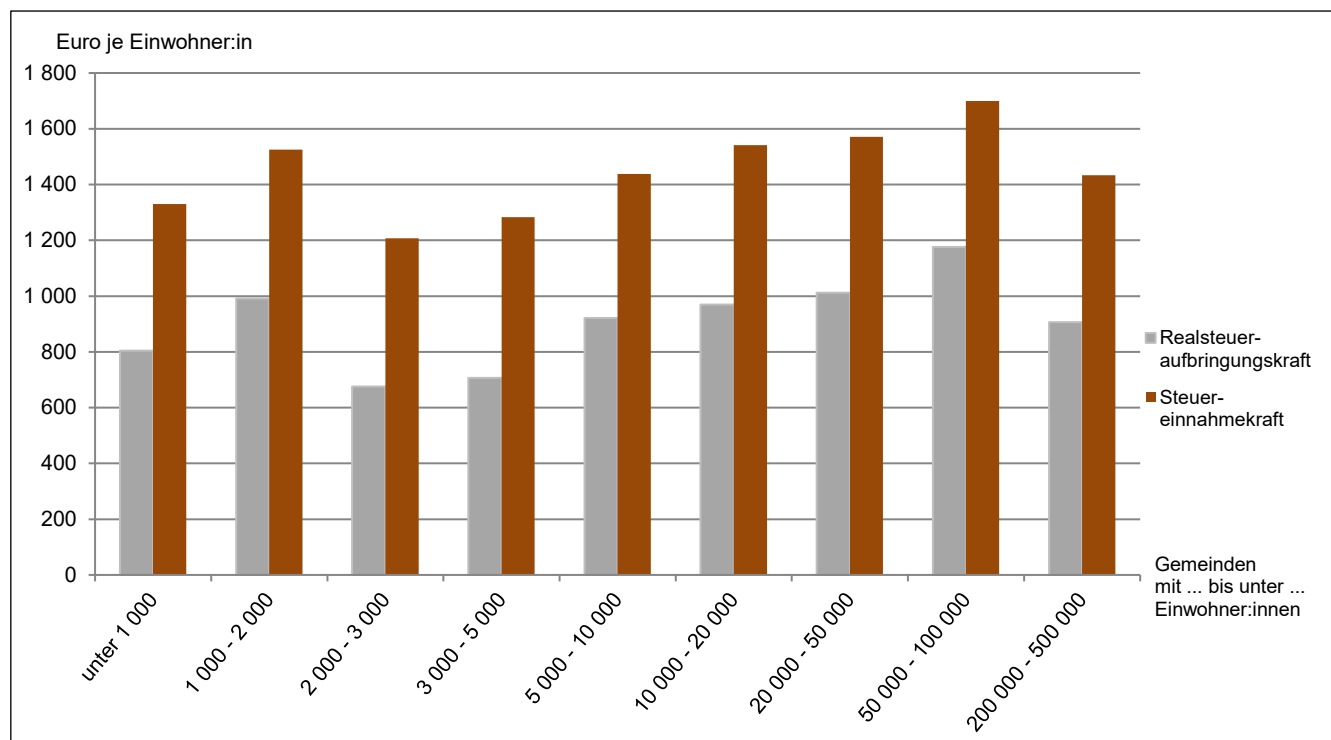
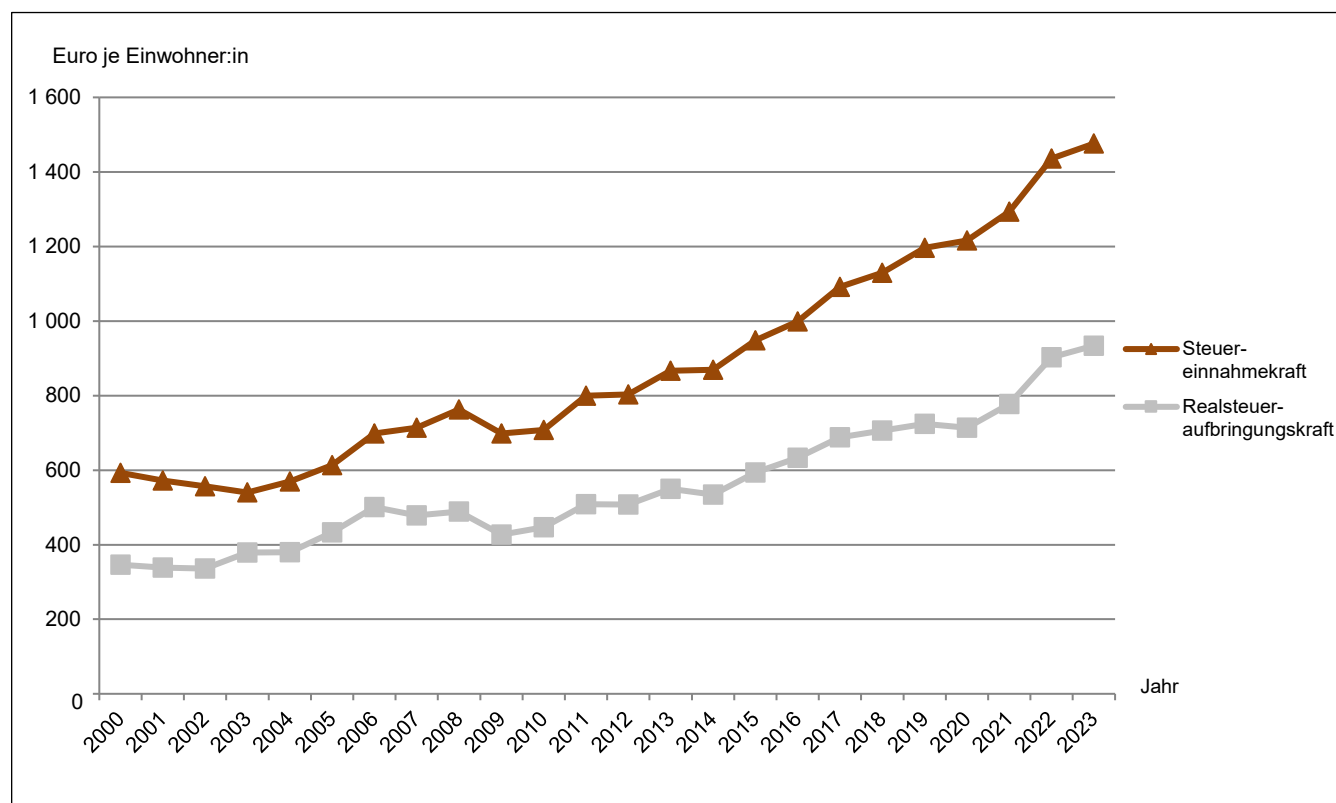


Abbildung 8: Entwicklung der Realsteueraufbringungs- und Steuereinnahmekraft je Einwohner:in in Schleswig-Holstein 2000 bis 2023



**6. Realsteueristaufkommen, Realsteueraufbringungskraft und Steuereinnahmekraft
in Schleswig-Holstein 2023 nach Gemeinden**

Nr.	KREISFREIE STADT Gemeinde	Grundsteuer A			Grundsteuer B			Gewerbesteuer			Realsteuer- istaufkommen
		Ist- aufkommen	Hebesatz	Grund- betrag	Ist- aufkommen	Hebesatz	Grund- betrag	Ist- aufkommen	Hebesatz	Grund- betrag	
		Euro	%	Euro	Euro	%	Euro	Euro	%	Euro	
001	Flensburg, Stadt	36 885	600	6 148	22 226 435	690	3 221 222	90 242 044	410	22 010 255	112 505 364
002	Kiel, Landeshauptstadt	76 348	400	19 087	39 446 479	500	7 889 296	264 246 055	450	58 721 346	303 768 882
003	Lübeck, Hansestadt	176 522	400	44 131	37 898 166	500	7 579 633	152 830 071	450	33 962 238	190 904 759
004	Neumünster, Stadt	53 130	390	13 623	14 745 749	480	3 072 031	73 430 295	410	17 909 828	88 229 174
51 Dithmarschen											
001	Albersdorf	19 066	370	5 153	537 426	390	137 802	2 319 400	370	626 865	2 875 892
002	Arkebek	9 737	370	2 632	23 099	390	5 923	3 717	370	1 005	36 553
003	Averlak	9 979	330	3 024	57 658	350	16 474	55 489	350	15 854	123 126
004	Bargenstedt	23 381	360	6 495	123 241	360	34 234	418 075	380	110 020	564 697
005	Barkenholm	7 466	290	2 574	15 912	290	5 487	18 918	310	6 103	42 296
006	Barlt	40 159	320	12 550	44 046	200	22 023	1 707 540	320	533 606	1 791 745
008	Bergewöhrden	4 639	280	1 657	2 102	260	808	- 3 942	310	- 1 272	2 799
010	Brickeln	8 273	295	2 804	16 074	295	5 449	40 603	320	12 688	64 950
011	Brunsbüttel, Stadt	67 968	380	17 886	2 524 138	425	593 915	24 733 807	390	6 342 002	27 325 913
012	Buchholz	21 744	325	6 690	99 302	325	30 554	181 691	336	54 075	302 737
013	Büsum	10 231	380	2 692	1 810 158	425	425 920	5 409 645	380	1 423 591	7 230 034
014	Büsumer Deichhausen	4 358	250	1 743	70 151	250	28 060	56 176	300	18 725	130 685
015	Bunsöh	16 959	380	4 463	89 252	380	23 487	97 365	360	27 046	203 576
016	Burg (Dithmarschen)	8 698	360	2 416	526 659	360	146 294	851 477	360	236 521	1 386 834
017	Busenwrth	12 931	310	4 171	38 069	370	10 289	8 774	300	2 925	59 774
019	Dellstedt	25 996	310	8 386	60 760	310	19 600	204 115	340	60 034	290 871
020	Delve	13 674	260	5 259	62 973	260	24 220	263 531	310	85 010	340 178
021	Diekhusen-Fahrstedt	18 916	370	5 112	84 419	390	21 646	608 283	380	160 074	711 618
022	Dingen	14 228	350	4 065	74 638	350	21 325	410 317	350	117 233	499 183
023	Dörpling	10 111	300	3 370	61 693	300	20 564	161 552	330	48 955	233 356
024	Eddelak	15 861	295	5 377	121 729	295	41 264	664 034	310	214 205	801 624
026	Eggstedt	17 066	295	5 785	65 535	295	22 215	136 960	310	44 181	219 561
027	Elpersbüttel	35 440	335	10 579	93 591	335	27 938	301 998	340	88 823	431 029
028	Epenwöhrden	24 720	310	7 974	75 563	310	24 375	- 596 659	310	- 192 471	- 496 376
030	Fedderingen	10 344	260	3 978	26 585	260	10 225	120 232	310	38 785	157 161
032	Frestedt	11 075	295	3 754	32 064	295	10 869	119 722	310	38 620	162 861
033	Friedrichsgabekoog	-	-	-	-	-	-	602 053	310	194 211	602 053
034	Friedrichskoog	140 723	380	37 032	531 901	425	125 153	3 649 396	380	960 367	4 322 020
035	Gaushorn	5 041	260	1 939	15 109	260	5 811	76 027	310	24 525	96 177
036	Glüsing	5 996	240	2 498	8 349	250	3 340	154 178	300	51 393	168 523
037	Großenrade	9 649	295	3 271	40 415	295	13 700	39 188	310	12 641	89 252
038	Groven	15 672	290	5 404	11 101	300	3 700	368 674	330	111 719	395 447
039	Gudendorf	9 272	340	2 727	52 940	370	14 308	172 957	280	61 770	235 169
043	Hedwigenkoog	-	-	-	-	-	-	1 004 283	380	264 285	1 004 283
044	Heide, Stadt	34 846	380	9 170	3 661 762	430	851 573	15 848 387	380	4 170 628	19 544 995
045	Hellschen-Heringsand-Unterschaar	18 622	310	6 007	15 656	310	5 050	334 057	360	92 794	368 335
046	Helse	28 294	330	8 574	85 136	330	25 799	668 536	380	175 931	781 966
047	Hemme	39 336	310	12 689	45 897	310	14 805	1 403 250	340	412 721	1 488 483
048	Hemmingstedt	33 833	370	9 144	414 890	390	106 382	2 417 992	370	653 511	2 866 715
049	Hennstedt	30 301	310	9 775	242 251	310	78 145	1 296 041	340	381 189	1 568 593
050	Hillgroven	-	-	-	-	-	-	389 902	300	129 967	389 902
051	Hochdonn	4 752	311	1 528	117 367	311	37 739	81 625	322	25 349	203 744
052	Hövede	4 272	300	1 424	5 045	300	1 682	- 1 245	310	- 402	8 072
053	Hollingstedt	7 645	280	2 730	24 710	280	8 825	70 194	320	21 936	102 549
054	Immenstedt	4 444	260	1 709	5 526	260	2 125	17 229	320	5 384	27 199
057	Kaiser-Wilhelm-Koog	36 835	280	13 155	32 047	280	11 445	1 441 431	380	379 324	1 510 313
058	Karolinenkoog	31 661	310	10 213	19 274	310	6 217	52 576	340	15 464	103 511
060	Kleve	13 187	260	5 072	36 048	260	13 865	129 555	310	41 792	178 790
061	Krempel	5 099	320	1 593	68 444	320	21 389	77 934	350	22 267	151 477
062	Kronprinzenkoog	84 697	330	25 666	83 032	300	27 677	2 144 230	380	564 271	2 311 959
063	Krumstedt	19 824	310	6 395	44 828	310	14 461	93 083	310	30 027	157 735
064	Kuden	13 787	310	4 447	58 144	310	18 756	109 711	330	33 246	181 642
065	Lehe	33 878	350	9 679	131 280	350	37 509	78 205	360	21 724	243 363
067	Lieth	7 362	360	2 045	109 052	380	28 698	242 990	330	73 633	359 404
068	Linden	15 297	320	4 780	83 322	320	26 038	67 434	340	19 834	166 053
069	Lohe-Rickelshof	7 300	370	1 973	330 862	390	84 836	4 232 587	370	1 143 942	4 570 749
071	Lunden	3 747	330	1 135	183 992	356	51 683	373 529	350	106 723	561 268
072	Marne, Stadt	9 044	380	2 380	953 826	425	224 430	4 076 345	380	1 072 722	5 039 215
073	Marnerdeich	4 038	390	1 035	42 752	390	10 962	55 476	390	14 225	102 266
074	Meldorf, Stadt	34 097	420	8 118	1 154 046	440	262 283	3 784 835	380	996 009	4 972 978
075	Neuenkirchen	55 053	295	18 662	84 402	295	28 611	1 872 326	325	576 100	2 011 781
076	Neufeld	29 878	370	8 075	73 343	390	18 806	819 713	370	221 544	922 934
077	Neufelderkoog	23 095	290	7 964	7 218	290	2 489	95 608	380	25 160	125 921

**Noch: 6. Realsteueristaufkommen, Realsteueraufbringungskraft und Steuereinnahmekraft
in Schleswig-Holstein 2023 nach Gemeinden**

Nr.	KREISFREIE STADT Gemeinde	Realsteuer- aufbringungskraft		Gemeindeanteil an der		Gewerbe- steuer- umlage	Steuer- einnahme- kraft	Realsteuer-		Steuer- einnahme- kraft	Einwohner: innen am 30.06.2023
		Insgesamt	davon aus Gewerbe- steuer	Einkommen- steuer	Umsatz- steuer			istauf- kommen	aufbrin- gungskraft		
Euro								Euro je Einwohner:in			
001	Flensburg, Stadt	98 489 233	85 230 854	39 527 599	9 298 673	7 703 587	139 611 918	1 218,61	1 066,79	1 512,21	92 323
002	Kiel, Landeshauptstadt	259 873 683	227 388 120	121 406 376	29 079 338	20 552 864	389 806 533	1 224,71	1 047,73	1 571,59	248 034
003	Lübeck, Hansestadt	162 810 593	131 512 815	103 637 264	23 789 656	11 913 234	278 324 279	875,46	746,63	1 276,35	218 062
004	Neumünster, Stadt	82 023 253	69 352 671	33 691 988	8 992 592	6 268 436	118 439 397	1 106,86	1 029,01	1 485,86	79 711
51 Dithmarschen											
001	Albersdorf	3 011 160	2 427 424	1 390 922	239 312	219 400	4 421 994	752,26	787,64	1 156,68	3 823
002	Arkebek	37 138	3 890	106 873	2 884	352	146 543	163,91	166,54	657,14	223
003	Averlak	139 326	61 392	308 759	18 544	5 548	461 081	209,75	237,35	785,49	587
004	Bargenstedt	588 699	426 032	428 754	33 444	38 504	1 012 393	573,30	597,66	1 027,81	985
005	Barkenholm	54 894	23 631	86 637	2 623	2 135	142 019	253,27	328,71	850,41	167
006	Barlt	2 199 279	2 066 297	393 816	28 435	186 760	2 434 770	2 366,90	2 905,26	3 216,34	757
008	Bergewöhrden	4 006	- 4 924	18 181	716	- 447	23 350	79,97	114,47	667,15	35
010	Brickeln	81 018	49 134	100 865	2 866	3 987	180 762	333,08	415,48	926,99	195
011	Brunsbüttel, Stadt	27 059 519	24 558 291	6 500 876	2 237 995	2 219 698	33 578 692	2 169,76	2 148,60	2 666,25	12 594
012	Buchholz	357 604	209 395	446 935	21 239	18 923	806 855	301,83	356,53	804,44	1 003
013	Büsum	7 272 030	5 512 606	1 827 264	408 021	498 255	9 009 060	1 436,24	1 444,58	1 789,64	5 034
014	Büsumer Deichhausen	193 725	72 511	147 661	7 774	6 551	342 609	358,04	530,75	938,65	365
015	Bunsoh	216 358	104 730	407 095	23 575	9 463	637 565	267,86	284,68	838,90	760
016	Burg (Dithmarschen)	1 525 260	915 888	1 778 730	121 055	82 780	3 342 265	329,88	362,81	795,02	4 204
017	Busenwurth	67 727	11 325	127 582	16 778	221	211 866	189,76	215,01	672,59	315
019	Dellstedt	341 401	232 470	258 328	8 877	21 008	587 598	406,81	477,48	821,82	715
020	Delve	446 522	329 186	309 077	5 202	29 751	731 050	447,01	586,76	960,64	761
021	Diekhusen-Fahrstedt	726 119	619 860	366 781	17 203	56 024	1 054 079	1 016,60	1 037,31	1 505,83	700
022	Dingen	555 361	453 966	348 600	21 699	41 029	884 631	767,97	854,40	1 360,97	650
023	Dörpling	285 487	189 570	239 198	9 499	17 132	517 052	348,81	426,74	772,87	669
024	Eddelak	1 017 243	829 469	720 756	29 450	74 969	1 692 480	588,13	746,33	1 241,73	1 363
026	Eggstedt	281 957	171 082	375 634	7 360	15 460	649 491	295,11	378,97	872,97	744
027	Elpersbüttel	494 570	343 951	471 757	12 645	31 086	947 886	484,85	556,32	1 066,24	889
028	Epenwöhrden	- 618 148	- 745 309	350 182	23 436	- 67 365	- 177 165	- 635,56	- 791,48	- 226,84	781
030	Fedderingen	205 672	150 186	147 503	18 137	13 574	357 738	569,42	745,19	1 296,15	276
032	Frestedt	206 923	149 549	165 209	6 894	13 515	365 511	453,65	576,39	1 018,14	359
033	Friedrichsgabekoog	752 047	752 047	39 524	24 408	67 972	748 007	10 380,22	12 966,32	12 896,67	58
034	Friedrichskoog	4 358 520	3 718 854	1 063 665	287 622	336 127	5 373 680	1 728,81	1 743,41	2 149,47	2 500
035	Gaushorn	125 412	94 968	87 742	8 341	8 581	212 914	552,74	720,76	1 223,64	174
036	Glüsing	221 190	199 009	78 573	4 735	17 986	286 512	1 504,67	1 974,91	2 558,14	112
037	Großenrade	116 323	48 951	221 808	6 848	4 421	340 558	185,94	242,34	709,49	480
038	Groven	466 113	432 614	52 171	7 415	39 099	486 600	4 493,72	5 296,73	5 529,54	88
039	Gudendorf	307 225	239 195	213 270	40 703	21 616	539 582	548,18	716,14	1 257,77	429
043	Hedwigenkoog	1 023 397	1 023 397	110 350	39 784	92 497	1 081 034	4 671,08	4 759,99	5 028,07	215
044	Heide, Stadt	19 680 592	16 150 027	8 915 621	2 228 215	1 459 718	29 364 710	878,35	884,44	1 319,64	22 252
045	Hellschen-Heringsand-Unterschaar	400 415	359 327	120 153	11 308	32 474	499 402	2 179,50	2 369,32	2 955,04	169
046	Helse	816 302	681 260	438 397	18 215	61 573	1 211 341	933,13	974,11	1 445,51	838
047	Hemme	1 701 982	1 598 188	255 798	51 795	144 450	1 865 125	2 935,86	3 356,97	3 678,75	507
048	Hemmingstedt	2 998 735	2 530 608	1 319 146	333 443	228 726	4 422 598	997,12	1 043,04	1 538,30	2 875
049	Hennstedt	1 830 309	1 476 086	814 665	95 434	133 414	2 606 994	754,13	879,96	1 253,36	2 080
050	Hillgroven	503 276	503 276	49 325	22 970	45 486	530 085	6 962,54	8 987,07	9 465,80	56
051	Hochdonn	258 419	98 161	498 790	4 562	8 870	752 901	188,65	239,28	697,13	1 080
052	Hövede	10 176	- 1 555	38 102	460	- 141	48 879	130,19	164,12	788,37	62
053	Hollingstedt	130 450	84 942	118 729	4 008	7 675	245 512	336,23	427,71	804,96	305
054	Immenstedt	35 369	20 849	74 620	1 571	1 882	109 678	251,84	327,49	1 015,53	108
057	Kaiser-Wilhelm-Koog	1 560 429	1 468 866	182 442	46 446	132 761	1 656 556	4 038,27	4 172,27	4 429,30	374
058	Karolinenkoog	120 001	59 880	67 665	6 230	5 413	188 483	750,08	869,57	1 365,82	138
060	Kleve	235 976	161 832	218 962	7 743	14 625	448 056	432,91	571,37	1 084,88	413
061	Krempel	179 515	86 225	202 361	3 554	7 792	377 638	248,32	294,29	619,08	610
062	Kronprinzenkoog	2 385 656	2 185 041	503 375	110 546	197 492	2 802 085	2 707,21	2 793,51	3 281,13	854
063	Krumstedt	197 345	116 273	257 221	9 018	10 506	453 078	307,48	384,69	883,19	513
064	Kuden	220 870	128 738	306 704	2 776	11 634	518 716	289,24	351,70	825,98	628
065	Lehe	271 026	84 121	427 490	19 361	7 603	710 274	228,72	254,72	667,55	1 064
067	Lieth	409 988	285 132	196 829	50 494	25 780	631 531	966,14	1 102,12	1 697,66	372
068	Linden	199 986	76 802	490 412	13 241	6 941	696 698	196,05	236,11	822,55	847
069	Lohe-Rickelshof	4 785 029	4 429 717	1 267 133	89 399	400 378	5 741 183	2 192,21	2 294,98	2 753,56	2 085
071	Lunden	629 499	413 264	434 920	91 379	37 350	1 118 448	340,37	381,75	678,26	1 649
072	Marne, Stadt	5 084 276	4 153 929	2 410 319	415 891	375 451	7 535 035	838,61	846,11	1 253,96	6 009
073	Marerdeich	103 635	55 082	180 862	8 638	7 254	285 881	251,89	255,26	704,14	406
074	Meldorf, Stadt	4 962 200	3 856 871	3 232 573	716 418	348 600	8 562 591	682,35	680,87	1 174,89	7 288
075	Neuenkirchen	2 411 592	2 230 847	560 922	46 019	201 633	2 816 900	2 015,81	2 416,43	2 822,55	998
076	Neufeld	962 507	857 891	349 232	21 608	77 537	1 255 810	1 483,82	1 547,44	2 018,99	622
077	Neufelderkoog	134 613	97 428	78 100	7 051	8 805	210 959	1 114,35	1 191,26	1 866,89	113

**Noch: 6. Realsteueristaufkommen, Realsteueraufbringungskraft und Steuereinnahmekraft
in Schleswig-Holstein 2023 nach Gemeinden**

Nr.	KREISFREIE STADT Gemeinde	Grundsteuer A			Grundsteuer B			Gewerbsteuer			Realsteuer- istaufkommen
		Ist- aufkommen	Hebesatz	Grund- betrag	Ist- aufkommen	Hebesatz	Grund- betrag	Ist- aufkommen	Hebesatz	Grund- betrag	
		Euro	%	Euro	Euro	%	Euro	Euro	%	Euro	
078	Nindorf	13 856	340	4 075	143 641	340	42 247	397 373	350	113 535	554 870
079	Norddeich	15 068	280	5 381	40 671	280	14 525	693 504	380	182 501	749 243
080	Norderheistedt	5 420	260	2 085	10 359	260	3 984	215 363	350	61 532	231 142
081	Nordenwöhrden	30 252	230	13 153	-	-	-	2 958 667	380	778 597	2 988 919
082	Nordhastedt	35 099	380	9 237	417 808	425	98 308	868 626	380	228 586	1 321 533
083	Odderade	10 168	310	3 280	36 358	310	11 728	29 683	330	8 995	76 209
084	Oesterdeichstrich	13 056	303	4 309	38 735	368	10 526	215 027	345	62 327	266 818
085	Offenbüttel	24 176	390	6 199	32 789	425	7 715	62 392	390	15 998	119 357
086	Osterrade	29 779	370	8 048	36 334	390	9 316	200 419	370	54 167	266 532
087	Ostrohe	5 408	325	1 664	126 048	325	38 784	332 289	340	97 732	463 745
088	Pahlen	16 769	315	5 323	134 500	315	42 698	586 311	320	183 222	737 580
089	Quickborn	6 855	310	2 211	16 241	310	5 239	9 625	330	2 917	32 721
090	Ramhusen	9 643	280	3 444	9 131	280	3 261	24 533	380	6 456	43 307
092	Rehm-Flehde-Bargen	11 097	280	3 963	58 825	290	20 284	392 399	330	118 909	462 321
093	Reinsbüttel	14 729	280	5 260	36 275	280	12 955	403 168	380	106 097	454 172
096	Sankt Annen	25 694	310	8 288	29 767	310	9 602	177 050	340	52 074	232 511
097	Sankt Michaelisdonn	22 565	295	7 649	363 339	295	123 166	1 339 267	310	432 022	1 725 171
098	Sarzbüttel	15 798	380	4 157	107 266	425	25 239	529 387	380	139 312	652 451
099	Schafstedt	26 422	339	7 794	154 465	339	45 565	394 080	380	103 705	574 967
100	Schalholz	10 428	310	3 364	71 955	320	22 486	174 080	330	52 752	256 463
102	Schlichting	18 347	290	6 327	16 153	290	5 570	29 393	320	9 185	63 893
103	Schmedeswurth	13 972	325	4 299	17 493	325	5 382	283 023	380	74 480	314 488
104	Schrum	6 196	380	1 631	7 408	425	1 743	69 857	380	18 383	83 461
105	Schülp	25 044	230	10 889	25 585	230	11 124	885 447	380	233 012	936 076
107	Stelle-Wittenwurth	9 784	225	4 348	28 718	225	12 764	1 240 530	340	364 862	1 279 032
108	Strübbel	8 292	295	2 811	-	-	-	575 742	310	185 723	584 034
109	Süderdeich	17 104	290	5 898	52 478	290	18 096	1 056 594	380	278 051	1 126 176
110	Süderhastedt	17 090	295	5 793	76 355	295	25 883	257 936	310	83 205	351 381
113	Wöhrden	58 989	360	16 386	153 771	380	40 466	2 261 239	380	595 063	2 473 999
114	Tellingstedt	22 638	295	7 674	319 670	295	108 363	1 286 658	320	402 081	1 628 966
117	Tielenhemme	13 979	300	4 660	17 149	300	5 716	5 407	340	1 590	36 535
118	Trennewurth	17 923	325	5 515	22 330	325	6 871	436 153	380	114 777	476 406
119	Volsemenhusen	34 869	325	10 729	19 198	325	5 907	452 627	380	119 112	506 694
120	Wallen	2 211	280	790	2 890	280	1 032	2 562	320	801	7 663
121	Warwerort	2 892	200	1 446	31 148	200	15 574	16 425	280	5 866	50 465
122	Weddingstedt	21 155	350	6 044	318 838	350	91 097	1 560 237	380	410 589	1 900 230
125	Welmbüttel	4 224	260	1 625	41 235	260	15 860	113 400	310	36 581	158 859
126	Wennbüttel	8 726	350	2 493	9 670	370	2 614	20 948	350	5 985	39 344
127	Wesselburen, Stadt	9 252	380	2 435	402 153	425	94 624	1 198 456	380	315 383	1 609 861
128	Wesselburener Deichhausen	4 512	130	3 471	-	-	-	351 235	310	113 302	355 747
129	Wesselburenkoog	21 562	220	9 801	19 842	220	9 019	- 93 551	310	- 30 178	- 52 147
130	Wesseln	4 372	330	1 325	235 504	330	71 365	1 433 874	370	387 534	1 673 750
131	Westerborstel	5 912	280	2 111	11 298	280	4 035	52 869	310	17 055	70 079
132	Westerdeichstrich	11 437	260	4 399	129 076	260	49 645	515 317	295	174 684	655 830
133	Wiemerstedt	6 839	300	2 280	12 385	300	4 128	49 921	330	15 128	69 145
134	Windbergen	25 447	380	6 697	89 843	425	21 140	235 368	380	61 939	350 658
135	Wolmersdorf	10 262	330	3 110	39 367	360	10 935	14 905	300	4 968	64 534
136	Wrohm	20 165	320	6 302	76 292	320	23 841	331 445	340	97 484	427 902
137	Nordermeldorf	65 792	330	19 937	62 128	360	17 258	393 382	330	119 207	521 302
138	Tensbüttel-Röst	28 700	320	8 969	57 078	320	17 837	485 465	350	138 704	571 243
139	Süderdorf	22 433	270	8 309	21 335	270	7 902	327 798	310	105 741	371 566
140	Oesterwurth	25 399	220	11 545	-	-	-	536 200	300	178 733	561 599
141	Süderheistedt	15 552	280	5 554	50 725	280	18 116	209 381	320	65 432	275 658
53 Herzogtum Lauenburg											
001	Albsfelde	3 541	290	1 221	7 366	290	2 540	5 983	310	1 930	16 890
002	Alt-Mölln	9 690	380	2 550	194 828	425	45 842	734 594	380	193 314	939 112
003	Aumühle	381	380	100	627 138	425	147 562	1 794 645	380	472 275	2 422 164
004	Bäk	5 689	330	1 724	151 092	400	37 773	83 458	320	26 081	240 239
005	Bälau	17 371	380	4 571	39 621	425	9 323	147 388	380	38 786	204 380
006	Basedow	7 288	240	3 037	50 075	240	20 865	250 220	320	78 194	307 583
007	Basthorst	8 200	240	3 417	39 613	240	16 505	107 836	300	35 945	155 649
008	Behlendorf	13 422	290	4 628	40 169	350	11 477	31 200	300	10 400	84 791
009	Berkenthin	14 164	370	3 828	296 363	370	80 098	274 580	300	91 527	585 107
010	Besenthal	7 099	290	2 448	5 016	290	1 730	4 865	340	1 431	16 980
011	Bliestorf	10 117	305	3 317	71 874	335	21 455	94 735	300	31 578	176 726
012	Börnsen	9 048	380	2 381	809 841	425	190 551	2 002 855	400	500 714	2 821 744
013	Borstorf	11 142	380	2 932	48 122	425	11 323	10 285	380	2 707	69 549
014	Breitenfelde	20 864	290	7 194	232 262	290	80 090	776 102	330	235 182	1 029 228

**Noch: 6. Realsteueristaufkommen, Realsteueraufbringungskraft und Steuereinnahmekraft
in Schleswig-Holstein 2023 nach Gemeinden**

Nr.	KREISFREIE STADT Gemeinde	Realsteuer- aufbringungskraft		Gemeindeanteil an der		Gewerbe- steuer- umlage	Steuer- einnahme- kraft	Realsteuer-		Steuer- einnahme- kraft	Einwohner: innen am 30.06.2023
		Insgesamt	davon aus Gewerbe- steuer	Einkommen- steuer	Umsatz- steuer			istauf- kommen	aufbrin- gungskraft		
		Euro						Euro je Einwohner:in			
078	Nindorf	627 054	439 645	662 735	54 515	39 734	1 304 570	482,08	544,79	1 133,42	1 151
079	Norddeich	784 611	706 703	184 497	22 930	63 874	928 164	1 635,90	1 713,12	2 026,56	458
080	Norderheistedt	261 702	238 273	62 605	5 958	21 533	308 732	1 834,46	2 077,00	2 450,26	126
081	Nordenwöhrden	3 059 500	3 014 979	199 990	34 159	272 506	3 021 143	11 630,04	11 904,67	11 755,42	257
082	Nordhastedt	1 320 418	885 158	1 351 872	49 292	80 003	2 641 579	467,96	467,57	935,40	2 824
083	Odderade	94 131	34 831	181 651	9 854	3 147	282 489	233,06	287,86	863,88	327
084	Oesterdeichstrich	299 190	241 349	93 593	6 611	21 812	377 582	956,34	1 072,37	1 353,34	279
085	Offenbüttel	114 637	61 949	120 310	10 519	5 598	239 868	489,17	469,82	983,07	244
086	Osterrade	275 282	209 753	191 138	11 352	18 956	458 816	633,09	653,88	1 089,82	421
087	Ostrohe	543 465	378 450	614 516	19 361	34 202	1 143 140	514,70	603,18	1 268,75	901
088	Pahlen	902 984	709 496	427 806	48 485	64 125	1 315 150	641,93	785,89	1 144,60	1 149
089	Quickborn	40 309	11 294	103 709	718	1 380	143 356	184,86	227,73	809,92	177
090	Ramhusen	50 059	25 000	88 218	2 096	2 257	138 116	248,89	287,69	793,77	174
092	Rehm-Flehde-Bargen	557 227	460 453	237 460	90 192	41 615	843 264	845,19	1 018,70	1 541,62	547
093	Reinsbüttel	481 887	410 841	215 484	14 111	37 131	674 351	1 146,90	1 216,89	1 702,91	396
096	Sankt Annen	269 161	201 646	151 929	17 699	18 223	420 566	754,91	873,90	1 365,47	308
097	Sankt Michaelisdonn	2 204 968	1 672 928	1 580 003	155 816	151 205	3 789 582	487,75	623,40	1 071,41	3 537
098	Sarzbüttel	657 255	539 463	363 461	26 373	48 757	998 332	912,52	919,24	1 396,27	715
099	Schafstedt	615 211	401 580	615 306	25 907	36 294	1 220 130	433,61	463,96	920,16	1 326
100	Schalkholz	308 063	204 271	296 428	28 872	18 460	614 903	451,52	542,36	1 082,58	568
102	Schlichting	79 873	35 569	108 611	3 616	3 214	188 886	261,86	327,35	774,12	244
103	Schmedeswurth	325 081	288 410	99 600	4 448	26 066	403 063	1 629,47	1 684,36	2 088,41	193
104	Schrum	83 869	71 187	44 425	773	6 432	122 635	1 083,91	1 089,21	1 592,66	77
105	Schülp	984 870	902 300	207 737	33 725	81 552	1 144 780	2 322,77	2 443,85	2 840,65	403
107	Stelle-Wittenwurth	1 480 034	1 412 863	198 568	21 186	96 415	1 603 373	2 721,34	3 149,01	3 411,43	470
108	Strübbel	728 695	719 181	42 685	3 431	65 001	709 810	6 213,13	7 752,07	7 551,17	94
109	Süderdeich	1 171 033	1 076 704	217 855	22 400	97 314	1 313 974	2 536,43	2 637,46	2 959,40	444
110	Süderhastedt	448 173	322 197	308 602	25 470	29 119	753 126	439,78	560,92	942,59	799
113	Wöhrden	2 526 036	2 304 277	620 050	92 690	208 270	3 030 506	1 898,69	1 938,63	2 325,79	1 303
114	Tellingstedt	2 028 277	1 556 987	1 128 800	128 297	140 726	3 144 648	596,25	742,41	1 151,04	2 732
117	Tielenhemme	45 422	6 158	56 282	337	555	101 486	221,42	275,28	615,07	165
118	Trennewurth	491 356	444 454	143 076	7 509	40 168	601 773	1 928,77	1 989,30	2 436,33	247
119	Volsemehusen	521 833	461 242	210 267	18 149	41 686	708 563	1 443,57	1 486,70	2 018,70	351
120	Wallen	10 015	3 100	20 077	222	280	30 034	264,24	345,33	1 035,65	29
121	Warwerort	91 611	22 715	128 532	2 451	2 050	220 544	205,98	373,92	900,18	245
122	Weddingstedt	1 984 752	1 589 933	1 280 097	120 135	143 703	3 241 281	808,26	844,22	1 378,68	2 351
125	Welmbüttel	212 326	141 652	195 880	2 975	12 801	398 380	410,49	548,65	1 029,41	387
126	Wennbüttel	42 356	23 176	52 330	822	2 091	93 417	517,68	557,31	1 229,17	76
127	Wesselburen, Stadt	1 618 364	1 221 266	986 515	141 172	110 381	2 635 670	445,57	447,93	729,50	3 613
128	Wesselburener Deichhausen	450 489	438 741	91 379	9 589	39 653	511 804	3 324,74	4 210,18	4 783,21	107
129	Wesselburenerkoog	- 46 619	- 116 858	97 702	13 296	- 10 563	74 942	- 301,43	- 269,48	433,19	173
130	Wesseln	1 798 413	1 500 656	913 948	108 624	135 634	2 685 351	1 165,56	1 252,38	1 870,02	1 436
131	Westerborstel	89 769	66 041	65 294	4 084	7 436	151 711	637,08	816,09	1 379,19	110
132	Westerdeichstrich	895 336	676 432	344 648	28 118	61 136	1 206 966	769,75	1 050,86	1 416,63	852
133	Wiernerstedt	83 261	58 579	73 989	1 826	5 293	153 783	460,97	555,07	1 025,22	150
134	Windbergen	349 387	239 848	326 309	13 132	21 676	667 152	461,39	459,72	877,83	760
135	Wolmersdorf	74 703	19 239	175 486	2 039	1 738	250 490	202,94	234,92	787,71	318
136	Wrohm	496 794	377 489	361 564	32 212	34 117	856 453	593,48	689,04	1 187,87	721
137	Nordermeldorf	600 012	461 607	284 414	19 028	41 720	861 734	867,39	998,36	1 433,83	601
138	Tensbüttel-Röst	640 767	537 108	285 836	28 711	48 543	906 771	841,30	943,69	1 335,45	679
139	Süderdorf	470 061	409 465	187 026	10 683	37 007	630 763	1 046,66	1 324,11	1 776,80	355
140	Oesterwurth	731 192	692 114	145 132	17 579	62 555	831 348	2 246,40	2 924,77	3 325,39	250
141	Süderheistedt	346 621	253 372	326 150	16 597	22 901	666 467	533,19	670,45	1 289,10	517
53 Herzogtum Lauenburg											
001	Albsfelde	22 045	7 474	49 642	300	673	71 314	237,89	310,49	1 004,42	71
002	Alt-Mölln	945 593	748 575	559 025	53 704	67 658	1 490 664	1 123,34	1 131,09	1 783,09	836
003	Aumühle	2 435 545	1 828 802	2 778 997	125 369	165 358	5 174 553	731,55	735,59	1 562,84	3 311
004	Bäk	262 056	100 993	609 930	33 917	9 127	896 776	269,02	293,46	1 004,23	893
005	Bäluu	203 978	150 193	134 855	6 262	13 575	331 520	937,52	935,68	1 520,73	218
006	Basedow	398 813	302 792	348 441	4 117	27 366	724 005	489,00	634,04	1 151,04	629
007	Basthorst	218 586	139 192	258 169	7 586	12 578	471 763	384,32	539,72	1 164,85	405
008	Behlendorf	103 102	40 272	226 076	3 924	3 637	329 465	209,88	255,20	815,51	404
009	Berkenthin	696 541	354 421	1 145 715	57 943	32 031	1 868 168	264,75	315,18	845,32	2 210
010	Besenthal	20 935	5 541	38 732	630	498	59 799	175,05	215,82	616,48	97
011	Bliestorf	221 678	122 282	338 482	18 716	11 050	567 826	269,40	337,92	865,59	656
012	Börnsen	2 730 052	1 938 926	3 411 852	164 205	175 442	6 130 667	595,81	576,45	1 294,48	4 736
013	Borstorf	66 937	10 481	203 785	1 719	945	271 496	220,09	211,82	859,16	316
014	Breitenfelde	1 264 185	910 703	1 105 244	71 083	82 308	2 358 204	492,22	604,58	1 127,79	2 091

**Noch: 6. Realsteueristaufkommen, Realsteueraufbringungskraft und Steuereinnahmekraft
in Schleswig-Holstein 2023 nach Gemeinden**

Nr.	KREISFREIE STADT Gemeinde	Grundsteuer A			Grundsteuer B			Gewerbesteuer			Realsteuer- istaufkommen
		Ist- aufkommen	Hebesatz	Grund- betrag	Ist- aufkommen	Hebesatz	Grund- betrag	Ist- aufkommen	Hebesatz	Grund- betrag	
		Euro	%	Euro	Euro	%	Euro	Euro	%	Euro	
015	Bröthen	4 735	300	1 578	35 581	300	11 860	28 269	330	8 566	68 585
016	Brunsmark	2 379	290	820	13 695	290	4 722	13 860	330	4 200	29 934
017	Brunstorf	15 199	330	4 606	99 724	330	30 219	53 708	330	16 275	168 631
018	Buchholz	6 392	425	1 504	39 046	425	9 187	27 640	340	8 129	73 078
019	Buchhorst	9 242	310	2 981	35 365	310	11 408	178 686	310	57 641	223 293
020	Büchen	13 817	360	3 838	1 025 660	380	269 911	4 694 464	360	1 304 018	5 733 941
021	Dahmker	2 964	280	1 059	18 580	280	6 636	112 104	300	37 368	133 648
022	Dalldorf	7 802	350	2 229	40 278	350	11 508	38 596	300	12 865	86 676
023	Dassendorf	10 855	380	2 857	660 707	425	155 460	1 850 570	380	486 992	2 522 132
024	Düchelsdorf	9 087	340	2 673	13 017	340	3 829	13 255	325	4 078	35 359
025	Duvensee	16 757	303	5 530	58 921	330	17 855	122 668	310	39 570	198 346
026	Einhaus	4 319	370	1 167	65 916	390	16 902	11 608	310	3 745	81 843
027	Elmenhorst	6 085	235	2 589	165 026	245	67 358	2 119 425	290	730 836	2 290 536
028	Escheburg	10 451	425	2 459	588 401	425	138 447	442 349	380	116 408	1 041 201
029	Fitzén	6 042	300	2 014	40 786	300	13 595	88 389	330	26 785	135 217
030	Fredeburg	4 699	280	1 678	4 340	290	1 497	120 552	300	40 184	129 591
031	Fuhlenhagen	9 184	275	3 340	34 809	275	12 658	142 250	330	43 106	186 243
032	Geesthacht, Stadt	19 492	400	4 873	5 059 502	425	1 190 471	42 608 320	400	10 652 080	47 687 314
033	Giesensdorf	3 876	290	1 337	13 473	290	4 646	20 830	330	6 312	38 179
034	Göldenitz	7 584	325	2 334	29 453	363	8 114	47 611	305	15 610	84 648
035	Göttin	2 662	220	1 210	6 834	240	2 848	168	300	56	9 664
036	Grabau	3 098	270	1 147	35 801	290	12 345	35 230	370	9 522	74 129
037	Grambek	3 578	380	942	73 243	400	18 311	98 931	380	26 034	175 752
038	Grinau	6 412	280	2 290	23 876	280	8 527	29 664	310	9 569	59 952
039	Groß Boden	3 664	285	1 286	19 241	285	6 751	140 564	310	45 343	163 469
040	Groß Disnack	7 206	370	1 948	9 802	390	2 513	200	370	54	17 208
041	Groß Grönau	4 452	250	1 781	566 623	370	153 141	1 666 420	335	497 439	2 237 495
042	Groß Pampau	6 174	290	2 129	21 557	290	7 433	112 932	315	35 851	140 663
043	Groß Sarau	29 472	350	8 421	163 022	350	46 578	218 365	350	62 390	410 859
044	Groß Schenkenberg	6 551	270	2 426	48 178	280	17 206	45 053	310	14 533	99 782
045	Grove	7 521	330	2 279	32 429	330	9 827	88 770	330	26 900	128 720
046	Gudow	51 278	370	13 859	246 353	390	63 167	210 074	370	56 777	507 705
047	Gülzow	23 264	370	6 288	163 738	390	41 984	91 203	370	24 649	278 205
048	Güster	4 590	330	1 391	212 099	350	60 600	912 403	350	260 687	1 129 092
049	Hamfelde	844	200	422	45 884	200	22 942	78 405	250	31 362	125 133
050	Hamwarde	9 449	390	2 423	103 402	390	26 513	26 062	380	6 858	138 913
051	Harmsdorf	5 062	280	1 808	36 114	300	12 038	78 411	290	27 038	119 587
052	Havekost	7 000	250	2 800	16 684	250	6 674	84 433	300	28 144	108 117
053	Hohenhorn	14 820	390	3 800	85 716	425	20 168	262 586	380	69 102	363 122
054	Hollenbek	12 836	360	3 566	56 360	390	14 451	11 301	310	3 645	80 497
056	Hornbek	3 664	310	1 182	26 072	320	8 148	32 636	370	8 821	62 372
057	Horst	15 561	290	5 366	21 133	330	6 404	32 166	310	10 376	68 860
058	Juliusburg	6 955	300	2 318	17 226	300	5 742	6 659	310	2 148	30 840
059	Kankelau	5 500	320	1 719	23 970	320	7 491	35 698	355	10 056	65 168
060	Kasseburg	7 245	260	2 787	60 965	260	23 448	63 098	310	20 354	131 308
061	Kastorf	12 461	300	4 154	150 282	300	50 094	2 374 950	280	848 196	2 537 693
062	Kittlitz	28 174	375	7 513	41 496	385	10 778	31 995	340	9 410	101 665
064	Klein Pampau	6 463	380	1 701	111 202	425	26 165	22 603	380	5 948	140 268
066	Klein Zecher	18 221	310	5 878	21 170	330	6 415	92 061	310	29 697	131 452
067	Klempau	17 075	340	5 022	74 728	340	21 979	174 130	300	58 043	265 933
068	Klinkrade	12 911	311	4 151	55 101	311	17 717	62 815	310	20 263	130 827
069	Koberg	17 225	300	5 742	79 207	300	26 402	79 345	310	25 595	175 777
070	Köthel	- 357	280	- 128	34 760	280	12 414	8 181	300	2 727	42 584
071	Kollow	11 771	280	4 204	60 994	290	21 032	68 241	320	21 325	141 006
072	Kröppelshagen-Fahrendorf	14 401	380	3 790	219 389	425	51 621	247 595	380	65 157	481 385
073	Krüzen	11 458	320	3 581	37 640	320	11 763	99 422	350	28 406	148 520
074	Krukow	10 571	300	3 524	17 376	300	5 792	15 533	310	5 011	43 480
075	Krummesse	4 011	363	1 105	220 142	363	60 645	288 437	300	96 146	512 590
076	Kuddewörde	- 1 231	300	- 410	234 514	350	67 004	271 588	300	90 529	504 871
077	Kühsen	9 790	300	3 263	35 239	300	11 746	36 289	310	11 706	81 318
078	Kulpin	9 551	260	3 673	21 499	300	7 166	20 976	310	6 766	52 026
079	Labenz	11 660	310	3 761	95 897	310	30 935	306 065	330	92 747	413 622
080	Langenlehsten	5 525	300	1 842	15 625	300	5 208	8 047	330	2 438	29 197
081	Lankau	18 814	290	6 488	43 446	290	14 981	6 218	310	2 006	68 478
082	Lanze	8 629	320	2 697	25 503	300	8 501	24 417	310	7 876	58 549
083	Lauenburg/Elbe, Stadt	5 632	470	1 198	1 823 954	470	388 075	5 442 310	395	1 377 800	7 271 896
084	Lehmrade	3 885	340	1 143	56 624	340	16 654	85 168	345	24 686	145 677
085	Linau	15 513	280	5 540	128 588	280	45 924	141 359	310	45 600	285 460
086	Lüchow	6 422	295	2 177	25 424	295	8 618	523	310	169	32 369
087	Lüttau	18 066	300	6 022	72 967	300	24 322	179 043	300	59 681	270 076

**Noch: 6. Realsteueristaufkommen, Realsteueraufbringungskraft und Steuereinnahmekraft
in Schleswig-Holstein 2023 nach Gemeinden**

Nr.	KREISFREIE STADT Gemeinde	Realsteuer- aufbringungskraft		Gemeindeanteil an der		Gewerbe- steuer- umlage	Steuer- einnahme- kraft	Realsteuer-		Steuer- einnahme- kraft	Einwohner: innen am 30.06.2023
		Insgesamt	davon aus Gewerbe- steuer	Einkommen- steuer	Umsatz- steuer			istauf- kommen	aufbrin- gungskraft		
Euro								Euro je Einwohner:in			
015	Bröthen	87 254	33 172	201 255	5 121	2 996	290 634	216,36	275,25	916,83	317
016	Brunsmark	38 447	16 264	73 673	1 361	1 467	112 014	209,33	268,86	783,32	143
017	Brunstorf	202 799	63 023	464 326	23 817	5 696	685 246	223,65	268,96	908,81	754
018	Buchholz	74 326	31 480	181 177	3 255	2 843	255 915	313,64	318,99	1 098,35	233
019	Buchhorst	280 176	223 203	92 644	7 061	20 172	359 709	1 529,40	1 919,01	2 463,76	146
020	Büchen	6 171 765	5 049 580	3 109 417	657 042	456 404	9 481 820	858,25	923,78	1 419,22	6 681
021	Dahmker	175 554	144 701	127 582	10 025	13 076	300 085	814,93	1 070,45	1 829,78	164
022	Dalldorf	104 656	49 819	196 353	1 121	4 501	297 629	247,65	299,02	850,37	350
023	Dassendorf	2 534 324	1 885 792	2 532 211	126 022	170 621	5 021 936	742,24	745,83	1 477,91	3 398
024	Düchelsdorf	40 573	15 793	82 526	1 259	1 425	122 933	232,63	266,93	808,77	152
025	Duvensee	245 323	153 229	303 068	14 411	13 848	548 954	353,56	437,30	978,53	561
026	Einhaus	87 908	14 500	280 935	2 821	1 307	370 357	186,86	200,70	845,56	438
027	Elmenhorst	3 115 605	2 830 035	538 472	100 719	255 791	3 499 005	2 641,91	3 593,55	4 035,76	867
028	Escheburg	1 028 039	450 768	2 853 935	53 721	40 757	3 894 938	268,77	265,37	1 005,40	3 874
029	Fitzen	166 405	103 718	208 053	2 221	9 372	367 307	356,77	439,06	969,15	379
030	Fredeburg	167 436	155 605	26 243	9 402	14 062	189 019	2 879,80	3 720,80	4 200,42	45
031	Fuhlenhagen	230 242	166 921	192 244	13 561	15 085	420 962	481,25	594,94	1 087,76	387
032	Geesthacht, Stadt	46 157 032	41 248 313	15 745 809	2 613 623	3 728 226	60 788 238	1 466,31	1 419,26	1 869,14	32 522
033	Giesensdorf	48 059	24 443	97 230	187	2 206	143 270	216,93	273,06	814,03	176
034	Göldenitz	101 690	60 448	147 187	7 712	5 463	251 126	363,30	436,44	1 077,79	233
035	Göttin	16 014	217	54 384	93	19	70 472	155,87	258,30	1 136,65	62
036	Grabau	91 487	36 871	201 730	4 042	3 329	293 930	210,00	259,17	832,66	353
037	Grambek	179 249	100 814	317 613	38 104	13 847	521 119	348,02	354,95	1 031,92	505
038	Grinau	79 848	37 054	113 513	12 613	3 347	202 627	204,61	272,52	691,56	293
039	Groß Boden	207 679	175 584	130 112	4 210	15 868	326 133	736,35	935,49	1 469,07	222
040	Groß Disnack	17 130	209	53 278	1 267	- 18	71 693	215,10	214,13	896,16	80
041	Groß Grönau	2 561 605	1 926 245	2 497 904	116 551	174 101	5 001 959	583,59	668,13	1 304,63	3 834
042	Groß Pampau	176 582	138 828	116 043	13 082	12 546	293 161	813,08	1 020,71	1 694,57	173
043	Groß Sarau	461 508	241 594	627 796	16 845	21 834	1 084 315	378,32	424,96	998,45	1 086
044	Groß Schenkenberg	135 200	56 277	328 996	11 245	5 085	470 356	172,63	233,91	813,76	578
045	Grove	152 264	104 166	157 779	5 862	9 413	306 492	487,58	576,76	1 160,95	264
046	Gudow	526 355	219 858	828 577	39 068	19 870	1 374 130	289,29	299,92	782,98	1 755
047	Gülzow	289 267	95 451	699 572	14 924	8 626	995 137	213,84	222,34	764,90	1 301
048	Güster	1 263 205	1 009 463	890 867	49 314	91 237	2 112 149	830,83	929,51	1 554,19	1 359
049	Hamfelde	217 152	121 444	372 630	4 694	10 974	583 502	232,59	403,63	1 084,58	538
050	Hamwarde	143 715	26 558	543 373	10 037	2 401	694 724	165,18	170,89	826,07	841
051	Harmsdorf	160 290	104 701	196 513	7 973	9 461	355 315	387,01	518,74	1 149,89	309
052	Havekost	145 887	108 984	148 135	3 134	9 848	287 308	540,59	729,43	1 436,54	200
053	Hohenhorn	363 328	267 584	396 819	14 342	24 186	750 303	660,22	660,60	1 364,19	550
054	Hollenbek	85 573	14 116	182 284	2 626	1 274	269 209	182,53	194,04	610,45	441
056	Hornbek	71 639	34 156	105 765	3 079	3 085	177 398	308,77	354,65	878,21	202
057	Horst	84 659	40 180	122 049	2 581	3 628	205 661	285,73	351,28	853,37	241
058	Juliusburg	39 762	8 318	88 375	1 116	748	128 505	160,63	207,09	669,30	192
059	Kankelau	75 540	38 939	144 341	3 181	3 517	219 545	294,88	341,81	993,41	221
060	Kasseburg	184 610	78 818	431 599	5 210	7 122	614 297	229,56	322,74	1 073,95	572
061	Kastorf	3 504 412	3 284 492	667 637	77 721	296 865	3 952 905	2 120,04	2 927,66	3 302,34	1 197
062	Kittlitz	106 163	36 440	139 599	1 994	3 292	244 464	368,35	384,65	885,74	276
064	Klein Pampau	136 316	23 033	398 242	7 486	2 079	539 965	205,97	200,17	792,90	681
066	Klein Zecher	161 255	114 997	132 801	2 653	10 392	286 317	574,03	704,17	1 250,29	229
067	Klempau	332 083	224 763	436 028	9 695	20 313	757 493	442,48	552,55	1 260,39	601
068	Klinkrade	165 326	78 465	345 754	2 998	7 089	506 989	222,49	281,17	862,23	588
069	Koberg	227 048	99 113	463 693	11 071	8 976	692 836	223,63	288,86	881,47	786
070	Köthel	61 145	10 560	199 832	11 379	953	271 403	142,42	204,50	907,70	299
071	Kollow	183 241	82 579	393 974	9 972	7 462	579 725	233,07	302,88	958,22	605
072	Kröppelshagen-Fahrendorf	477 271	252 307	1 038 844	20 900	23 440	1 513 575	366,63	363,50	1 152,76	1 313
073	Krüzen	170 456	109 998	230 344	5 456	9 941	396 315	398,18	456,99	1 062,51	373
074	Krukow	55 132	19 403	94 541	2 916	1 751	150 838	278,72	353,41	966,91	156
075	Krummesse	625 268	372 307	1 634 863	45 412	33 649	2 271 894	307,12	374,64	1 361,23	1 669
076	Kuddewörde	624 522	350 559	1 042 796	28 702	31 685	1 664 335	331,72	410,33	1 093,52	1 522
077	Kühsen	104 647	45 330	221 808	2 983	4 095	325 343	233,67	300,71	934,89	348
078	Kulpin	68 086	26 202	148 927	2 717	2 365	217 365	247,74	324,22	1 035,07	210
079	Labenz	499 003	359 146	514 284	17 008	32 458	997 837	454,53	548,35	1 096,52	910
080	Langenlehnsten	37 080	9 443	93 909	370	852	130 507	166,84	211,89	745,75	175
081	Lankau	91 293	7 767	272 557	3 599	740	366 709	146,32	195,07	783,57	468
082	Lanze	74 562	30 500	144 499	3 909	2 755	220 215	222,62	283,51	837,32	263
083	Lauenburg/Elbe, Stadt	6 934 135	5 335 289	4 618 277	668 891	482 228	11 739 075	608,17	579,92	981,77	11 957
084	Lehmrade	167 901	95 594	235 404	14 674	11 956	406 023	251,17	289,48	700,04	580
085	Linau	384 055	176 577	838 063	20 411	15 958	1 226 571	239,08	321,65	1 027,28	1 194
086	Lüchow	43 439	653	177 541	3 269	58	224 191	117,28	157,39	812,29	276
087	Lütau	351 440	231 104	371 366	21 915	20 886	723 835	393,12	511,56	1 053,62	687

**Noch: 6. Realsteueristaufkommen, Realsteueraufbringungskraft und Steuereinnahmekraft
in Schleswig-Holstein 2023 nach Gemeinden**

Nr.	KREISFREIE STADT Gemeinde	Grundsteuer A			Grundsteuer B			Gewerbesteuer			Realsteuer- istaufkommen
		Ist- aufkommen	Hebesatz	Grund- betrag	Ist- aufkommen	Hebesatz	Grund- betrag	Ist- aufkommen	Hebesatz	Grund- betrag	
		Euro	%	Euro	Euro	%	Euro	Euro	%	Euro	
088	Mechow	6 568	330	1 990	10 396	310	3 354	5 591	280	1 997	22 555
089	Mölnsen	9 600	330	2 909	81 606	330	24 729	523 471	330	158 628	614 677
090	Mölin, Stadt	8 686	400	2 172	2 964 541	425	697 539	10 759 351	390	2 758 808	13 732 578
091	Mühlenrade	4 576	300	1 525	23 913	300	7 971	68 486	300	22 829	96 975
092	Müssen	21 721	380	5 716	182 476	425	42 936	96 486	380	25 391	300 683
093	Mustin	14 423	320	4 507	79 928	320	24 978	112 970	300	37 657	207 321
094	Niendorf bei Berkenthin	7 000	380	1 842	29 805	425	7 013	301	380	79	37 106
095	Niendorf/Stecknitz	9 482	300	3 161	63 879	300	21 293	110 008	330	33 336	183 369
096	Nusse	9 333	311	3 001	134 519	311	43 254	306 284	322	95 119	450 136
097	Panten	17 165	260	6 602	51 993	260	19 997	113 823	310	36 717	182 981
098	Pogeez	8 488	310	2 738	68 480	310	22 090	997 830	310	321 881	1 074 798
099	Poggensee	6 753	310	2 178	35 248	310	11 370	308 083	350	88 024	350 084
100	Ratzeburg, Stadt	10 882	380	2 864	2 418 059	425	568 955	6 942 844	380	1 827 064	9 371 785
101	Ritzerau	8 864	290	3 057	27 379	300	9 126	6 424	310	2 072	42 667
102	Römnitz	5 705	290	1 967	7 024	290	2 422	10 917	290	3 764	23 646
103	Rondeshagen	14 413	300	4 804	105 494	365	28 902	114 544	300	38 181	234 451
104	Roseburg	14 560	260	5 600	51 986	260	19 995	198 845	310	64 144	265 391
106	Sahms	7 211	290	2 487	41 569	290	14 334	45 383	300	15 128	94 163
107	Salem	23 318	315	7 403	101 394	315	32 189	86 356	330	26 168	211 068
108	Sandesneben	8 871	300	2 957	262 784	340	77 289	554 801	310	178 968	826 456
109	Schipphorst	14 021	300	4 674	68 249	300	22 750	164 899	320	51 531	247 169
110	Schmilau	17 839	330	5 406	79 941	330	24 225	129 607	310	41 809	227 387
111	Schnakenbek	16 844	320	5 264	108 560	320	33 925	178 468	320	55 771	303 872
112	Schönberg	17 145	280	6 123	141 083	280	50 387	253 865	315	80 592	412 093
113	Schretstaken	15 614	320	4 879	58 898	340	17 323	68 903	330	20 880	143 415
114	Schürensöhlen	3 718	220	1 690	11 844	225	5 264	34 050	280	12 161	49 612
115	Schulendorf	16 472	320	5 148	53 615	320	16 755	99 902	350	28 543	169 989
116	Schwarzenbek, Stadt	6 457	440	1 468	2 688 082	440	610 928	7 357 047	395	1 862 544	10 051 586
117	Seedorf	20 592	290	7 101	78 313	290	27 004	92 921	330	28 158	191 826
118	Siebenbäumen	21 310	330	6 458	64 334	330	19 495	31 796	330	9 635	117 440
119	Siebeneichen	3 487	330	1 057	26 439	350	7 554	38 611	350	11 032	68 537
120	Sierksrade	6 405	300	2 135	33 635	320	10 511	2 817	300	939	42 857
121	Sirksfelde	6 997	300	2 332	31 142	300	10 381	9 089	320	2 840	47 228
122	Steinhorst	17 871	330	5 415	57 493	330	17 422	15 107	350	4 316	90 471
123	Sterley	27 374	310	8 830	104 586	310	33 737	333 385	330	101 026	465 345
124	Stubben	12 582	330	3 813	43 721	330	13 249	133 888	330	40 572	190 191
125	Talkau	6 316	380	1 662	86 997	425	20 470	64 433	380	16 956	157 746
126	Tramm	5 682	300	1 894	39 079	300	13 026	133 500	310	43 065	178 261
127	Walksfelde	5 080	310	1 639	24 164	310	7 795	29 831	330	9 040	59 075
128	Wangelau	11 574	300	3 858	18 425	300	6 142	115 480	310	37 252	145 479
129	Wentorf bei Hamburg	2 927	395	741	2 310 364	395	584 902	5 601 964	390	1 436 401	7 915 255
130	Wentorf (Amt Sandesneben-Nusse)	8 450	290	2 914	69 339	290	23 910	164 303	310	53 001	242 092
131	Wiershop	12 405	380	3 264	37 478	400	9 370	1 082 198	380	284 789	1 132 081
132	Witzeze	11 741	297	3 953	92 292	297	31 075	116 350	330	35 258	220 383
133	Wohltorf	3 685	400	921	600 661	450	133 480	369 750	400	92 438	974 096
134	Woltersdorf	8 638	260	3 322	38 950	290	13 431	284 663	320	88 957	332 251
135	Worth	12 878	380	3 389	26 893	425	6 328	22 869	380	6 018	62 640
136	Ziethen	10 380	330	3 145	157 551	360	43 764	224 643	340	66 071	392 574
54 Nordfriesland											
001	Achtrup	55 055	380	14 488	216 779	425	51 007	971 575	400	242 894	1 243 409
002	Ahrenshöft	10 963	303	3 618	84 776	368	23 037	427 089	400	106 772	522 828
003	Ahrenviöl	15 275	290	5 267	52 836	290	18 219	865 502	320	270 469	933 613
004	Ahrenviölfeld	9 856	290	3 399	20 102	290	6 932	199 280	380	52 442	229 238
005	Alkersum	14 348	330	4 348	91 524	330	27 735	760 083	360	211 134	865 955
006	Almdorf	10 187	380	2 681	79 455	425	18 695	125 432	400	31 358	215 074
007	Arlewatt	8 832	300	2 944	32 614	310	10 521	- 188 950	350	- 53 986	- 147 504
009	Aventoft	14 147	380	3 723	88 288	425	20 774	470 864	400	117 716	573 299
010	Bargum	26 158	380	6 884	82 830	425	19 489	112 532	380	29 614	221 520
011	Behrendorf	27 170	280	9 704	53 416	290	18 419	956 684	380	251 759	1 037 270
012	Bohmstedt	19 804	303	6 536	96 941	368	26 343	372 091	400	93 023	488 836
013	Bondelum	12 827	300	4 276	15 882	330	4 813	98 088	380	25 813	126 797
014	Bordelum	51 599	358	14 413	273 217	373	73 249	2 578 512	400	644 628	2 903 328
015	Borgsum	11 021	330	3 340	68 356	330	20 714	121 425	370	32 818	200 802
016	Bosbüll	27 285	340	8 025	6 685	100	6 685	794 789	400	198 697	828 759
017	Braderup	6 552	130	5 040	30 600	130	23 538	1 168 166	400	292 042	1 205 318
018	Bramstedtlund	15 072	380	3 966	29 576	425	6 959	211 530	400	52 883	256 178
019	Bredstedt, Stadt	8 249	380	2 171	940 161	425	221 214	4 348 496	400	1 087 124	5 296 906
020	Brekum	21 415	400	5 354	411 331	425	96 784	1 299 992	400	324 998	1 732 738

**Noch: 6. Realsteueristaufkommen, Realsteueraufbringungskraft und Steuereinnahmekraft
in Schleswig-Holstein 2023 nach Gemeinden**

Nr.	KREISFREIE STADT Gemeinde	Realsteuer- aufbringungskraft		Gemeindeanteil an der		Gewerbe- steuer- umlage	Steuer- einnahme- kraft	Realsteuer-		Steuer- einnahme- kraft	Einwohner: innen am 30.06.2023
		Insgesamt	davon aus Gewerbe- steuer	Einkommen- steuer	Umsatz- steuer			istauf- kommen	aufbrin- gungskraft		
Euro							Euro je Einwohner:in				
088	Mechow	28 251	7 732	77 784	1 633	697	106 971	180,44	226,00	855,76	125
089	Möhnsen	725 728	614 257	353 658	39 206	55 517	1 063 075	1 229,35	1 451,46	2 126,15	500
090	Mölin, Stadt	13 556 878	10 683 000	8 578 721	1 301 510	965 653	22 471 456	700,21	691,25	1 145,80	19 612
091	Mühlenrade	126 320	88 400	108 295	7 010	7 988	233 637	484,88	631,60	1 168,18	200
092	Müssen	294 114	98 322	622 579	28 177	8 880	935 990	243,27	237,96	757,27	1 236
093	Mustin	263 720	145 819	438 556	11 448	13 178	700 546	302,22	384,43	1 021,20	686
094	Niendorf bei Berkenthin	35 362	307	104 501	665	25	140 503	202,77	193,23	767,77	183
095	Niendorf/Stecknitz	227 289	129 087	412 155	3 446	11 665	631 225	280,38	347,54	965,18	654
096	Nusse	556 241	368 333	587 957	47 320	33 289	1 158 229	388,38	479,93	999,33	1 159
097	Panten	246 706	142 181	374 685	8 643	12 849	617 185	273,11	368,22	921,17	670
098	Pogeez	1 346 474	1 246 426	316 506	39 692	112 655	1 590 017	2 119,92	2 655,77	3 136,13	507
099	Poggensee	394 956	340 856	171 534	6 408	30 806	542 092	921,27	1 039,36	1 426,56	380
100	Ratzeburg, Stadt	9 422 792	7 074 986	7 059 584	1 009 945	639 470	16 852 851	644,33	647,84	1 158,67	14 545
101	Ritzerau	55 875	8 024	193 508	293	722	248 954	145,62	190,70	849,67	293
102	Römnitz	31 190	14 577	18 971	1 443	1 315	50 289	369,47	487,34	785,76	64
103	Rondeshagen	282 887	147 851	450 414	13 748	13 361	733 688	298,28	359,91	933,45	786
104	Roseburg	349 508	248 385	366 623	11 098	22 447	704 782	481,65	634,32	1 279,10	551
106	Sahms	125 902	58 579	296 112	7 832	5 292	424 554	209,72	280,41	945,55	449
107	Salem	258 668	101 333	391 286	9 834	9 157	650 631	322,73	395,52	994,85	654
108	Sandesneben	1 020 651	693 022	1 074 732	65 777	62 637	2 098 523	437,97	540,89	1 112,10	1 887
109	Schiphorst	308 854	199 545	387 649	6 629	18 033	685 099	351,09	438,71	973,15	704
110	Schmilau	279 745	161 897	313 976	57 496	14 630	636 587	414,18	509,55	1 159,54	549
111	Schnakenbek	373 196	215 964	567 720	10 378	19 517	931 777	346,89	426,02	1 063,67	876
112	Schönberg	539 869	312 079	840 909	30 695	28 205	1 383 268	287,17	376,22	963,95	1 435
113	Schretstaken	168 557	80 853	328 996	7 388	7 305	497 636	292,09	343,29	1 013,52	491
114	Schürensöhlen	74 443	47 090	130 429	939	4 253	201 558	318,03	477,20	1 292,04	156
115	Schulendorf	196 806	110 529	292 950	5 891	9 987	485 660	375,25	434,45	1 072,10	453
116	Schwarzenbek, Stadt	9 727 940	7 212 373	8 996 566	1 379 121	651 888	19 451 739	581,22	562,50	1 124,77	17 294
117	Seedorf	244 046	109 036	256 273	29 389	9 853	519 855	354,58	451,10	960,92	541
118	Siebenbäumen	139 284	37 310	347 019	7 439	3 370	490 372	198,04	234,88	826,93	593
119	Siebeneichen	77 338	42 718	145 605	11 355	3 858	230 440	234,72	264,86	789,18	292
120	Sierksrade	54 057	3 636	174 537	1 854	328	230 120	94,61	119,33	507,99	453
121	Sirksfelde	61 553	10 999	183 549	673	992	244 783	134,55	175,36	697,39	351
122	Steinhorst	106 641	16 714	375 634	1 442	1 510	482 207	159,28	187,75	848,96	568
123	Sterley	559 738	391 205	460 690	30 709	35 356	1 015 781	501,45	603,17	1 094,59	928
124	Stubben	224 460	157 108	261 648	11 265	14 199	483 174	504,49	595,38	1 281,63	377
125	Talkau	155 406	65 659	346 702	8 190	5 933	504 365	305,71	301,17	977,45	516
126	Tramm	226 702	166 760	234 613	7 727	15 070	453 972	515,21	655,21	1 312,06	346
127	Walksfelde	72 584	35 005	154 775	562	3 162	224 759	273,50	336,04	1 040,55	216
128	Wangelau	182 548	144 250	133 274	3 922	13 036	306 708	699,42	877,64	1 474,56	208
129	Wentorf bei Hamburg	7 968 368	5 562 211	9 826 092	613 615	502 663	17 905 412	585,58	589,51	1 324,66	13 517
130	Wentorf (Amt Sandesneben-Nusse)	313 358	205 237	433 655	10 741	18 440	739 314	342,91	443,85	1 047,19	706
131	Wiershop	1 152 349	1 102 795	128 216	36 448	99 674	1 217 339	5 442,70	5 540,14	5 852,59	208
132	Witzeeze	277 611	136 529	475 867	17 063	12 338	758 203	240,59	303,07	827,73	916
133	Wohltorf	909 602	357 948	2 084 486	42 304	32 353	3 004 039	377,85	352,83	1 165,26	2 578
134	Woltersdorf	410 911	344 471	213 270	13 182	31 130	606 233	985,91	1 219,32	1 798,91	337
135	Worth	60 779	23 304	95 174	3 556	2 107	157 402	370,65	359,64	931,37	169
136	Ziethen	446 345	255 850	633 646	17 072	18 092	1 078 971	342,56	389,48	941,51	1 146
54 Nordfriesland											
001	Achtrup	1 199 216	940 563	728 819	39 523	85 010	1 882 548	799,62	771,20	1 210,64	1 555
002	Ahrenshöft	520 374	413 457	215 800	48 602	37 368	747 408	957,56	953,07	1 368,88	546
003	Ahrenviöl	1 140 046	1 047 345	278 247	25 952	94 662	1 349 583	1 812,84	2 213,68	2 620,55	515
004	Ahrenviölfeld	243 063	203 073	123 789	7 614	18 351	356 115	967,25	1 025,58	1 502,59	237
005	Alkersum	946 272	817 580	230 660	34 250	73 811	1 137 371	2 243,41	2 451,48	2 946,56	386
006	Almdorf	207 331	121 428	311 130	4 895	10 973	512 383	414,40	399,48	987,25	519
007	Arlewatt	- 155 851	- 209 050	164 576	18 559	- 18 895	46 179	- 433,84	- 458,38	135,82	340
009	Aventoft	553 805	455 835	188 925	36 853	41 198	738 385	1 371,53	1 324,89	1 766,47	418
010	Bargum	218 066	114 674	263 544	9 862	10 361	481 111	345,59	340,20	750,56	641
011	Behrendorf	1 083 432	974 892	337 376	46 272	88 181	1 378 899	1 797,69	1 877,70	2 389,77	577
012	Bohmstedt	490 593	360 214	395 712	31 770	32 555	885 520	612,58	614,78	1 109,67	798
013	Bondelum	134 205	99 955	85 212	5 268	9 032	215 653	745,86	789,44	1 268,55	170
014	Bordelum	2 846 010	2 496 209	1 155 043	138 576	225 617	3 914 012	1 452,39	1 423,72	1 957,98	1 999
015	Borgsum	223 508	127 080	191 296	8 381	11 484	411 701	606,65	675,25	1 243,81	331
016	Bosbüll	824 056	769 420	125 054	14 035	69 542	893 603	3 224,74	3 206,44	3 477,05	257
017	Braderup	1 244 670	1 130 880	388 440	50 280	102 211	1 581 179	1 783,01	1 841,23	2 339,02	676
018	Bramstedtlund	246 802	204 778	86 162	4 923	18 507	319 380	1 202,71	1 158,69	1 499,44	213
019	Bredstedt, Stadt	5 126 122	4 209 697	2 005 595	311 434	380 490	7 062 661	917,21	887,64	1 222,97	5 775
020	Brekum	1 674 351	1 258 498	1 060 344	307 567	113 748	2 928 514	757,32	731,80	1 279,95	2 288

**Noch: 6. Realsteueristaufkommen, Realsteueraufbringungskraft und Steuereinnahmekraft
in Schleswig-Holstein 2023 nach Gemeinden**

Nr.	KREISFREIE STADT Gemeinde	Grundsteuer A			Grundsteuer B			Gewerbesteuer			Realsteuer- istaufkommen
		Ist- aufkommen	Hebesatz	Grund- betrag	Ist- aufkommen	Hebesatz	Grund- betrag	Ist- aufkommen	Hebesatz	Grund- betrag	
		Euro	%	Euro	Euro	%	Euro	Euro	%	Euro	
022	Dagebüll	72 208	350	20 631	210 823	350	60 235	1 644 581	400	411 145	1 927 612
023	Drage	23 145	330	7 014	74 770	330	22 658	350 546	350	100 156	448 461
024	Dreisdorf	28 890	380	7 603	188 617	425	44 380	506 192	380	133 208	723 699
025	Dunsum	3 405	300	1 135	14 709	300	4 903	16 552	330	5 016	34 666
026	Elisabeth-Sophien-Koog	3 269	100	3 269	1 998	100	1 998	113 594	350	32 455	118 861
027	Ellhöft	3 797	140	2 712	2 399	140	1 714	104 239	400	26 060	110 435
032	Fresendelf	3 245	310	1 047	10 158	310	3 277	132	340	39	13 535
033	Friedrichstadt, Stadt	3 379	380	889	388 650	435	89 345	1 022 067	380	268 965	1 414 096
034	Friedrich-Wilhelm-Lübke-Koog	14 444	120	12 037	7 746	130	5 958	2 977 852	380	783 645	3 000 042
035	Garding, Kirchspiel	31 725	380	8 349	66 983	425	15 761	127 620	380	33 584	226 328
036	Garding, Stadt	2 639	380	694	470 357	425	110 672	813 824	380	214 164	1 286 820
037	Goldebek	18 631	380	4 903	39 923	425	9 394	48 531	400	12 133	107 085
038	Goldelund	19 272	380	5 072	47 406	425	11 154	198 149	400	49 537	264 827
039	Gröde	926	410	226	751	485	155	-	410	-	1 677
040	Grothusenkoog	7 205	340	2 119	3 223	340	948	26 367	340	7 755	36 795
041	Haselund	19 550	310	6 306	115 752	310	37 339	1 005 651	380	264 645	1 140 953
042	Hattstedt	12 553	400	3 138	415 580	425	97 784	1 082 140	380	284 774	1 510 273
043	Hattstedtermarsch	47 304	500	9 461	34 447	380	9 065	122 886	360	34 135	204 637
045	Högel	22 966	425	5 404	46 577	425	10 959	338 873	400	84 718	408 416
046	Hörnum (Sylt)	-	330	-	278 137	330	84 284	731 144	350	208 898	1 009 281
048	Holm	4 440	380	1 168	14 422	425	3 393	5 038	400	1 260	23 900
050	Hallig Hooe	3 969	410	968	22 647	485	4 669	69 109	410	16 856	95 725
052	Horstedt	18 384	300	6 128	90 638	310	29 238	233 279	350	66 651	342 301
054	Hude	7 906	380	2 081	21 229	425	4 995	23 420	380	6 163	52 555
055	Humptrup	23 289	425	5 480	110 513	425	26 003	352 847	400	88 212	486 649
056	Husum, Stadt	16 499	360	4 583	4 017 140	380	1 057 142	23 480 995	370	6 346 215	27 514 634
057	Immenstedt	21 307	380	5 607	85 866	425	20 204	115 529	380	30 402	222 702
059	Joldelund	26 131	380	6 877	109 747	425	25 823	235 682	400	58 921	371 560
061	Kampen (Sylt)	1 585	325	488	632 978	325	194 762	3 395 588	310	1 095 351	4 030 151
062	Karlum	10 610	380	2 792	26 320	425	6 193	199 410	380	52 476	236 340
063	Katharinenheerd	19 272	425	4 535	22 497	425	5 293	5 924	380	1 559	47 693
065	Klanxbüll	19 925	330	6 038	129 247	330	39 166	1 349 614	400	337 404	1 498 786
068	Klirxbüll	20 663	330	6 262	116 117	368	31 554	1 709 132	400	427 283	1 845 912
070	Koldenbüttel	53 929	380	14 192	106 775	380	28 099	54 618	360	15 172	215 322
071	Kolkerheide	3 921	303	1 294	3 889	368	1 057	13 353	400	3 338	21 163
072	Kotzenbüll	16 902	380	4 448	25 483	425	5 996	1 527	380	402	43 912
073	Ladelund	30 814	380	8 109	218 928	425	51 512	722 129	400	180 532	971 871
074	Langeneß	8 373	410	2 042	17 133	485	3 533	11 721	410	2 859	37 227
075	Langenhorn	63 621	303	20 997	477 066	368	129 638	3 795 676	400	948 919	4 336 363
076	Leck	32 047	440	7 283	1 252 385	440	284 633	3 748 652	380	986 487	5 033 084
077	Lexgaard	2 778	180	1 543	2 301	180	1 278	167 702	400	41 926	172 781
078	List	1 152	330	349	542 191	330	164 300	2 448 005	310	789 679	2 991 348
079	Löwenstedt	25 413	300	8 471	73 042	310	23 562	1 881 469	380	495 123	1 979 924
080	Lütjenholm	8 882	303	2 931	33 536	368	9 113	494 337	400	123 584	536 755
083	Midlum	10 790	330	3 270	71 934	330	21 798	173 017	360	48 060	255 741
084	Mildstedt	11 780	380	3 100	628 255	425	147 825	- 166 696	380	- 43 867	473 339
085	Nebel	2 057	300	686	276 547	340	81 337	909 033	360	252 509	1 187 637
086	Neukirchen	59 279	390	15 200	160 586	390	41 176	297 317	400	74 329	517 182
087	Nieblum	5 692	270	2 108	213 305	290	73 553	741 535	330	224 708	960 532
088	Niebüll, Stadt	52 194	350	14 913	1 497 667	350	427 905	11 374 564	380	2 993 306	12 924 425
089	Norddorf auf Amrum	608	300	203	210 046	320	65 639	973 055	360	270 293	1 183 709
090	Norderfriedrichskoog	-	-	-	-	-	-	4 360 442	336	1 297 751	4 360 442
091	Nordstrand	104 022	380	27 374	428 914	425	100 921	161 473	380	42 493	694 409
092	Norstedt	17 592	310	5 675	35 737	310	11 528	719 576	380	189 362	772 905
093	Ockholm	28 804	380	7 580	46 637	400	11 659	490 046	400	122 512	565 487
094	Oevenum	20 600	380	5 421	110 784	425	26 067	278 802	380	73 369	410 186
095	Oldenswort	95 718	390	24 543	192 895	425	45 387	915 874	390	234 839	1 204 487
096	Oldersbek	17 619	380	4 637	107 254	425	25 236	674 870	380	177 597	799 743
097	Olderup	13 110	280	4 682	40 310	290	13 900	282 965	340	83 225	336 385
098	Oldsum	19 124	280	6 830	92 660	300	30 887	368 760	340	108 459	480 544
099	Ostenfeld (Husum)	34 003	350	9 715	215 776	350	61 650	3 601 951	380	947 882	3 851 730
100	Osterhever	39 226	380	10 323	42 180	425	9 925	79 748	380	20 986	161 154
101	Oster-Ohrstedt	12 958	290	4 468	83 939	290	28 944	418 931	320	130 916	515 828
103	Pellworm	84 951	410	20 720	269 157	485	55 496	838 251	410	204 451	1 192 359
104	Poppenbüll	37 434	380	9 851	36 339	425	8 550	82 483	380	21 706	156 256
105	Ramstedt	8 484	380	2 233	57 760	425	13 591	166 661	380	43 858	232 905
106	Rantrum	26 256	390	6 732	298 931	435	68 720	550 483	380	144 864	875 670
108	Reußenköge	85 147	280	30 410	45 945	280	16 409	6 005 471	380	1 580 387	6 136 563
109	Risum-Lindholm	56 894	303	18 777	532 640	368	144 739	4 698 217	400	1 174 554	5 287 751
110	Rodenäs	26 667	370	7 207	52 829	390	13 546	107 593	380	28 314	187 089

**Noch: 6. Realsteueristaufkommen, Realsteueraufbringungskraft und Steuereinnahmekraft
in Schleswig-Holstein 2023 nach Gemeinden**

Nr.	KREISFREIE STADT Gemeinde	Realsteuer- aufbringungskraft		Gemeindeanteil an der		Gewerbe- steuer- umlage	Steuer- einnahme- kraft	Realsteuer-		Steuer- einnahme- kraft	Einwohner: innen am 30.06.2023
		Insgesamt	davon aus Gewerbe- steuer	Einkommen- steuer	Umsatz- steuer			istauf- kommen	aufbrin- gungskraft		
Euro							Euro je Einwohner:in				
022	Dagebüll	1 909 457	1 592 088	483 771	76 472	144 220	2 325 480	2 104,38	2 084,56	2 538,73	916
023	Drage	504 688	387 837	280 935	17 774	15 465	787 932	681,55	767,00	1 197,46	658
024	Dreisdorf	723 941	515 826	619 417	45 050	46 620	1 341 788	567,16	567,35	1 051,56	1 276
025	Dunsum	43 413	19 423	37 310	653	1 753	79 623	525,24	657,78	1 206,41	66
026	Elisabeth-Sophien-Koog	144 954	125 678	19 446	6 179	11 357	159 222	2 049,33	2 499,21	2 745,21	58
027	Ellhöft	117 134	100 912	51 066	17 459	9 122	176 537	1 003,95	1 064,85	1 604,88	110
032	Fresendelf	17 159	150	33 357	201	13	50 704	157,38	199,53	589,59	86
033	Friedrichstadt, Stadt	1 411 691	1 041 520	836 007	132 733	94 136	2 286 295	552,38	551,44	893,08	2 560
034	Friedrich-Wilhelm-Lübke-Koog	3 099 758	3 034 529	165 052	75 658	275 197	3 065 271	18 987,61	19 618,72	19 400,45	158
035	Garding, Kirchspiel	223 077	130 049	188 608	10 916	11 736	410 865	732,45	721,93	1 329,66	309
036	Garding, Stadt	1 286 470	829 313	952 524	122 313	74 899	2 286 408	453,90	453,78	806,49	2 835
037	Goldebek	102 181	46 982	142 760	7 366	4 246	248 061	284,80	271,76	659,74	376
038	Goldelund	254 830	191 824	161 731	10 635	17 335	409 861	655,51	630,77	1 014,51	404
039	Gröde	1 401	-	10 909	51	-	12 361	167,70	140,08	1 236,08	10
040	Grothusenkoog	41 098	30 030	13 280	18 264	2 712	69 930	1 533,13	1 712,43	2 913,77	24
041	Haselund	1 199 584	1 024 791	462 587	68 859	92 516	1 638 514	1 229,48	1 292,65	1 765,64	928
042	Hattstedt	1 515 199	1 102 736	1 227 925	57 418	52 352	2 748 190	566,92	568,77	1 031,60	2 664
043	Hattstedtermarsch	201 458	132 182	123 472	9 941	- 76	334 947	744,13	732,57	1 217,99	275
045	Högel	391 385	328 057	167 264	11 137	29 650	540 136	921,93	883,49	1 219,27	443
046	Hörnum (Sylt)	1 155 286	808 922	536 259	64 167	76 161	1 679 551	1 095,85	1 254,38	1 823,62	921
048	Holm	22 777	4 877	49 483	712	438	72 534	243,88	232,42	740,15	98
050	Hallig Hooge	87 737	65 271	57 073	6 910	5 896	145 824	911,67	835,59	1 388,80	105
052	Horstedt	398 991	258 095	405 514	29 560	23 328	810 737	416,93	485,98	987,50	821
054	Hude	51 435	23 866	76 676	3 675	- 3 546	135 332	296,92	290,59	764,59	177
055	Humptrup	466 992	341 585	274 295	7 308	30 873	717 722	639,49	613,66	943,13	761
056	Husum, Stadt	28 934 429	24 574 605	10 410 096	2 993 865	2 220 853	40 117 537	1 157,68	1 217,42	1 687,95	23 767
057	Immenstedt	219 734	117 728	316 349	6 297	10 638	531 742	328,47	324,09	784,28	678
059	Joldelund	357 554	228 159	313 345	22 003	20 622	672 280	464,45	446,94	840,35	800
061	Kampen (Sylt)	5 043 579	4 241 555	377 847	156 140	483 474	5 094 092	8 466,70	10 595,75	10 701,87	476
062	Karlum	238 106	203 205	106 715	2 639	18 365	329 095	1 141,74	1 150,27	1 589,83	207
063	Katharinenheerd	43 139	6 037	82 052	639	544	125 286	290,81	263,04	763,94	164
065	Klanxbüll	1 487 925	1 306 536	449 464	37 392	118 089	1 856 692	1 463,66	1 453,05	1 813,18	1 024
068	Klixbüll	1 805 442	1 654 579	518 394	41 324	149 546	2 215 614	1 746,37	1 708,08	2 096,13	1 057
070	Koldenbüttel	222 259	58 750	462 270	10 822	3 728	691 623	237,92	245,59	764,22	905
071	Kolkerheide	21 650	12 927	23 714	828	1 167	45 025	254,98	260,84	542,47	83
072	Kotzenbüll	41 252	1 556	90 905	3 612	138	135 631	238,65	224,20	737,13	184
073	Ladelund	938 217	699 080	572 778	32 598	63 185	1 480 408	667,04	643,94	1 016,07	1 457
074	Langeneß	32 500	11 070	67 348	3 507	997	102 358	286,36	250,00	787,37	130
075	Langenhorn	4 278 339	3 674 523	1 464 593	225 416	332 119	5 636 229	1 290,58	1 273,32	1 677,45	3 360
076	Leck	5 014 348	3 819 999	3 160 482	441 427	345 267	8 270 990	640,26	637,88	1 052,15	7 861
077	Lexgaard	172 826	162 349	32 411	234	14 672	190 799	3 260,02	3 260,88	3 599,99	53
078	List	3 734 265	3 057 894	931 497	153 434	315 455	4 503 741	1 776,33	2 217,50	2 674,43	1 684
079	Löwenstedt	2 042 780	1 917 279	395 712	36 421	173 292	2 301 621	2 816,39	2 905,80	3 274,00	703
080	Lütjenholm	525 931	478 558	172 324	12 239	43 252	667 242	1 551,32	1 520,03	1 928,44	346
083	Midlum	286 752	186 105	248 842	17 386	16 818	536 162	628,36	704,55	1 317,35	407
084	Mildstedt	448 108	- 169 869	2 050 970	117 351	- 15 352	2 631 781	121,24	114,78	674,12	3 904
085	Nebel	1 314 373	977 797	693 564	86 062	88 423	2 005 576	1 215,60	1 345,32	2 052,79	977
086	Neukirchen	508 488	287 827	464 168	35 904	26 014	982 546	458,09	450,39	870,28	1 129
087	Nieblum	1 179 543	870 141	298 484	34 357	80 971	1 431 413	1 592,92	1 956,13	2 373,82	603
088	Niebüll, Stadt	13 400 001	11 591 054	4 438 049	1 023 502	1 047 655	17 813 897	1 265,49	1 312,05	1 744,24	10 213
089	Norddorf auf Amrum	1 317 093	1 046 662	361 880	72 271	95 289	1 655 955	2 044,40	2 274,77	2 860,03	579
090	Norderfriedrichskoog	5 025 312	5 025 312	26 559	117 261	454 556	4 714 576	94 792,22	109 245,91	102 490,78	46
091	Nordstrand	671 938	164 546	910 945	58 715	14 872	1 626 726	304,83	294,97	714,10	2 278
092	Norstedt	799 855	733 272	254 375	17 922	66 274	1 005 878	2 055,60	2 127,27	2 675,21	376
093	Ockholm	547 975	474 404	137 700	15 156	42 877	657 954	1 812,46	1 756,33	2 108,83	312
094	Oevenum	409 579	284 108	222 282	36 760	25 676	642 945	858,13	856,86	1 345,07	478
095	Oldenswort	1 178 968	909 375	589 537	42 837	82 222	1 729 120	912,49	893,16	1 309,94	1 320
096	Oldersbek	807 117	687 715	303 702	16 917	26 283	1 101 453	1 055,07	1 064,80	1 453,10	758
097	Olderup	395 245	322 274	210 425	25 727	29 128	602 269	717,24	842,74	1 284,15	469
098	Oldsum	570 035	419 988	210 425	18 633	37 957	761 136	906,69	1 075,54	1 436,11	530
099	Ostenfeld (Husum)	3 956 742	3 670 506	763 283	125 311	241 132	4 604 204	2 469,06	2 536,37	2 951,41	1 560
100	Osterhever	156 992	81 266	110 034	9 986	7 325	269 687	753,06	733,61	1 260,22	214
101	Oster-Ohrstedt	641 021	506 949	324 412	42 853	45 622	962 664	773,36	961,05	1 443,27	667
103	Pellworm	1 089 898	791 702	529 144	65 736	71 487	1 613 291	970,98	887,54	1 313,75	1 228
104	Poppenbüll	152 535	84 053	112 247	6 732	7 595	263 919	645,69	630,31	1 090,58	242
105	Ramstedt	233 241	169 833	194 931	4 277	6 502	425 947	531,75	532,51	972,48	438
106	Rantrum	866 151	560 960	1 034 101	67 036	53 648	1 913 640	453,72	448,78	991,52	1 930
108	Reußenköge	6 290 138	6 119 772	371 682	329 298	553 132	6 437 986	18 823,81	19 294,90	19 748,42	326
109	Risum-Lindholm	5 206 617	4 548 256	2 076 738	175 379	411 117	7 047 617	1 343,43	1 322,82	1 790,55	3 936
110	Rodenäs	189 703	109 641	209 002	16 889	9 831	405 763	470,07	476,64	1 019,51	399

**Noch: 6. Realsteueristaufkommen, Realsteueraufbringungskraft und Steuereinnahmekraft
in Schleswig-Holstein 2023 nach Gemeinden**

Nr.	KREISFREIE STADT Gemeinde	Grundsteuer A			Grundsteuer B			Gewerbesteuer			Realsteuer- istaufkommen
		Ist- aufkommen	Hebesatz	Grund- betrag	Ist- aufkommen	Hebesatz	Grund- betrag	Ist- aufkommen	Hebesatz	Grund- betrag	
		Euro	%	Euro	Euro	%	Euro	Euro	%	Euro	
113	Sankt Peter-Ording	26 288	350	7 511	1 564 226	370	422 764	6 934 020	380	1 824 742	8 524 534
116	Schwabstedt	26 737	380	7 036	201 360	425	47 379	183 170	380	48 203	411 267
118	Schwesing	20 564	320	6 426	109 724	320	34 289	326 719	380	85 979	457 007
119	Seeth	18 254	310	5 888	58 364	310	18 827	128 436	340	37 775	205 054
120	Simonsberg	29 339	290	10 117	88 018	290	30 351	884 072	340	260 021	1 001 429
121	Sönnebüll	8 242	350	2 355	29 156	350	8 330	549 736	400	137 434	587 134
123	Sollwitt	15 471	280	5 525	23 473	290	8 094	231 171	380	60 834	270 115
124	Sprakebüll	9 040	250	3 616	20 919	250	8 368	829 870	400	207 468	859 829
125	Stadum	22 118	380	5 821	130 823	425	30 782	682 137	400	170 534	835 078
126	Stedesand	27 656	340	8 134	99 703	340	29 324	469 739	400	117 435	597 098
128	Struckum	19 254	370	5 204	155 461	390	39 862	1 285 342	400	321 336	1 460 057
129	Süderende	4 109	300	1 370	33 465	300	11 155	58 320	330	17 673	95 894
130	Süderhöft	4 204	380	1 106	2 923	425	688	6 685	380	1 759	13 812
131	Süderlügum	21 050	300	7 017	328 936	300	109 645	3 422 882	400	855 721	3 772 868
132	Südermarsch	-	-	-	-	-	-	480 596	310	155 031	480 596
134	Tating	59 208	380	15 581	211 694	425	49 810	409 893	380	107 867	680 795
135	Tetenbüll	78 063	380	20 543	96 766	425	22 768	185 363	380	48 780	360 192
136	Tinningstedt	11 485	380	3 022	31 408	425	7 390	209 488	400	52 372	252 381
138	Tönning, Stadt	59 980	380	15 784	700 753	425	164 883	3 366 621	380	885 953	4 127 354
140	Tümlauer Koog	16 301	380	4 290	29 622	425	6 970	111 773	380	29 414	157 696
141	Uelvelsbüll	22 993	330	6 968	33 215	330	10 065	298 774	370	80 750	354 982
142	Uphusum	5 672	380	1 493	53 604	425	12 613	312 647	400	78 162	371 923
143	Utersum	8 186	370	2 212	131 049	390	33 602	339 744	370	91 823	478 979
144	Viöl	25 520	300	8 507	313 139	330	94 891	2 376 273	380	625 335	2 714 932
145	Vollerwiek	11 939	380	3 142	61 983	425	14 584	116 779	380	30 731	190 701
146	Vollstedt	6 473	303	2 136	19 509	368	5 301	732 848	400	183 212	758 830
148	Welt	17 191	380	4 524	43 246	425	10 176	101 345	380	26 670	161 782
149	Wenningstedt - Braderup (Sylt)	2 620	330	794	733 310	330	222 215	2 892 667	340	850 784	3 628 597
150	Westerhever	15 467	310	4 989	29 483	370	7 968	47 192	310	15 223	92 142
152	Wester-Ohrstedt	26 381	350	7 537	129 705	370	35 055	518 382	380	136 416	674 468
154	Westre	12 613	200	6 307	21 039	200	10 520	541 169	400	135 292	574 821
156	Winnert	28 082	350	8 023	82 254	370	22 231	593 688	350	169 625	704 024
157	Wisch	4 239	380	1 116	12 679	425	2 983	35 005	380	9 212	51 923
158	Witsum	4 038	370	1 091	20 058	390	5 143	37 484	370	10 131	61 580
159	Wittbek	35 492	370	9 592	102 498	390	26 282	433 443	370	117 147	571 433
160	Wittdün auf Amrum	20	380	5	275 491	425	64 821	846 719	380	222 821	1 122 230
161	Witzwort	56 551	380	14 882	153 064	425	36 015	176 400	380	46 421	386 015
162	Wobbenbüll	6 471	425	1 523	81 045	425	19 069	53 508	380	14 081	141 024
163	Wrixum	11 707	380	3 081	138 889	425	32 680	225 106	380	59 238	375 702
164	Wyk auf Föhr, Stadt	5 665	340	1 666	1 313 626	425	309 088	5 563 910	360	1 545 531	6 883 201
165	Galmsbüll	37 399	130	28 768	23 517	130	18 090	6 325 589	400	1 581 397	6 386 505
166	Emmelsbüll-Horsbüll	51 851	250	20 740	89 991	250	35 996	2 144 720	380	564 400	2 286 562
167	Enge-Sande	35 475	370	9 588	169 933	380	44 719	837 097	400	209 274	1 042 505
168	Sylt	32 006	330	9 699	4 338 624	330	1 314 735	31 712 588	350	9 060 739	36 083 218
55 Ostholstein											
001	Ahrensböök	191 610	380	50 424	1 189 539	425	279 892	3 217 584	380	846 733	4 598 733
002	Altenkrempe	57 230	380	15 061	135 968	425	31 992	238 399	380	62 737	431 597
004	Bad Schwartau, Stadt	19 242	380	5 064	3 090 271	425	727 123	7 294 635	380	1 919 641	10 404 148
006	Beschendorf	19 785	345	5 735	49 025	345	14 210	327 479	340	96 317	396 289
007	Bosau	118 127	390	30 289	511 599	415	123 277	4 060 629	285	1 424 782	4 690 355
010	Dahme	11 868	370	3 208	495 035	390	126 932	1 109 013	370	299 733	1 615 916
011	Damlos	12 151	325	3 739	55 046	325	16 937	175 906	325	54 125	243 103
012	Eutin, Stadt	40 126	380	10 559	2 819 362	425	663 379	11 780 368	380	3 100 097	14 639 856
014	Göhl	45 530	380	11 982	136 775	425	32 182	551 765	380	145 201	734 070
015	Gremersdorf	76 767	340	22 579	268 287	350	76 653	979 166	350	279 762	1 324 220
016	Grömitz	84 640	340	24 894	1 873 481	370	506 346	4 832 649	350	1 380 757	6 790 770
017	Großenbrode	40 434	370	10 928	618 309	390	158 541	684 225	370	184 926	1 342 968
018	Grube	28 838	370	7 794	140 278	390	35 969	215 187	370	58 159	384 303
020	Harmsdorf	28 675	345	8 312	62 510	345	18 119	213 752	345	61 957	304 937
021	Heiligenhafen, Stadt	21 986	380	5 786	1 832 318	380	482 189	4 955 489	380	1 304 076	6 809 793
022	Heringsdorf	64 594	350	18 455	172 476	350	49 279	547 791	350	156 512	784 861
023	Kabelhorst	17 729	345	5 139	45 944	345	13 317	- 187	350	- 53	63 486
024	Kasseedorf	43 521	450	9 671	183 989	440	41 816	183 420	380	48 268	410 930
025	Kellenhusen (Ostsee)	7 764	370	2 098	482 835	390	123 804	856 286	350	244 653	1 346 885
027	Lensahn	39 862	325	12 265	571 361	325	175 803	5 269 238	320	1 646 637	5 880 461
028	Malente	77 089	380	20 287	1 873 327	425	440 783	2 613 925	380	687 875	4 564 341
029	Manhagen	16 185	325	4 980	30 770	325	9 468	53 947	345	15 637	100 902
031	Neukirchen	59 785	350	17 081	166 514	370	45 004	638 765	350	182 504	865 064

**Noch: 6. Realsteueristaufkommen, Realsteueraufbringungskraft und Steuereinnahmekraft
in Schleswig-Holstein 2023 nach Gemeinden**

Nr.	KREISFREIE STADT Gemeinde	Realsteuer- aufbringungskraft		Gemeindeanteil an der		Gewerbe- steuer- umlage	Steuer- einnahme- kraft	Realsteuer-		Steuer- einnahme- kraft	Einwohner: innen am 30.06.2023
		Insgesamt	davon aus Gewerbe- steuer	Einkommen- steuer	Umsatz- steuer			istauf- kommen	aufbrin- gungskraft		
Euro							Euro je Einwohner:in				
113	Sankt Peter-Ording	8 828 760	7 065 994	2 100 769	560 271	638 513	10 851 287	2 182,42	2 260,31	2 778,11	3 906
116	Schwabstedt	405 175	186 656	545 903	22 020	10 398	962 700	309,22	304,64	723,83	1 330
118	Schwesing	495 599	332 937	515 074	24 256	30 091	1 004 838	478,54	518,95	1 052,19	955
119	Seeth	243 579	146 278	222 756	7 352	8 852	464 835	95,33	113,24	216,10	2 151
120	Simonsberg	1 165 858	1 006 886	394 763	30 385	39 271	1 551 735	1 203,64	1 401,27	1 865,07	832
121	Sönnebüll	574 393	532 189	154 143	18 309	48 100	698 745	1 983,56	1 940,52	2 360,63	296
123	Sollwitt	287 536	235 571	180 545	13 818	21 289	460 610	854,79	909,93	1 457,63	316
124	Sprakebüll	850 008	803 382	160 941	21 758	72 610	960 097	3 149,56	3 113,58	3 516,84	273
125	Stadum	806 564	660 364	491 677	36 009	59 684	1 274 566	847,79	818,85	1 293,98	985
126	Stedesand	602 787	454 745	423 537	23 573	41 100	1 008 797	664,18	670,51	1 122,13	899
128	Struckum	1 425 741	1 244 315	472 704	61 677	112 465	1 847 657	1 455,69	1 421,48	1 842,13	1 003
129	Süderende	118 912	68 435	93 434	3 815	6 183	209 978	512,80	635,89	1 122,88	187
130	Süderhöft	13 383	6 812	6 798	4	615	19 570	812,47	787,26	1 151,20	17
131	Süderlügum	3 787 964	3 313 628	979 558	195 997	299 499	4 664 020	1 554,54	1 560,76	1 921,72	2 427
132	Südermarsch	600 330	600 330	71 933	9 044	54 260	627 047	3 482,58	4 350,22	4 543,82	138
134	Tating	675 130	417 694	397 292	17 844	37 728	1 052 538	699,69	693,86	1 081,74	973
135	Tetenbüll	351 993	188 891	276 824	25 936	17 022	637 731	570,83	557,83	1 010,67	631
136	Tinningstedt	243 401	202 801	124 105	10 687	18 328	359 865	1 013,58	977,52	1 445,24	249
138	Tönning, Stadt	4 161 710	3 430 697	1 912 636	272 172	310 081	6 036 437	837,02	843,99	1 224,18	4 931
140	Tümlauer Koog	157 063	113 900	39 049	3 037	10 279	188 870	1 531,03	1 524,89	1 833,69	103
141	Uelvelsbüll	377 636	312 689	147 028	4 612	28 261	501 015	1 171,56	1 246,32	1 653,52	303
142	Uphusum	359 552	302 668	158 727	11 914	27 354	502 839	1 090,68	1 054,40	1 474,60	341
143	Utersum	501 144	355 567	230 029	38 189	32 233	737 129	1 203,46	1 259,16	1 852,08	398
144	Viöl	2 840 246	2 421 500	1 088 170	140 063	218 808	3 849 671	1 207,71	1 263,45	1 712,49	2 248
145	Vollerwiek	189 570	119 002	116 990	6 517	10 764	302 313	859,01	853,92	1 361,77	222
146	Vollstedt	738 473	709 456	82 683	13 545	64 121	770 580	4 036,33	3 928,05	4 098,83	188
148	Welt	160 403	103 274	116 832	5 253	9 328	273 160	855,99	848,69	1 445,29	189
149	Wenningstedt - Braderup (Sylt)	4 210 391	3 294 514	922 169	194 629	346 592	4 980 597	2 220,68	2 576,74	3 048,10	1 634
150	Westerhever	108 584	58 949	46 638	3 223	5 364	153 081	1 047,07	1 233,90	1 739,55	88
152	Wester-Ohrstedt	697 821	528 248	421 483	45 318	47 743	1 116 879	615,39	636,70	1 019,05	1 096
154	Westre	588 472	523 896	196 513	25 924	47 350	763 559	1 596,73	1 634,64	2 121,00	360
156	Winnert	775 359	656 844	264 967	31 521	28 260	1 043 587	1 014,44	1 117,23	1 503,73	694
157	Wisch	51 707	35 671	49 167	1 521	- 3 411	105 806	480,77	478,77	979,69	108
158	Witsum	64 059	39 230	39 208	829	3 543	100 553	1 432,09	1 489,75	2 338,45	43
159	Wittbek	594 103	453 630	352 394	6 866	18 368	934 995	703,74	731,65	1 151,47	812
160	Wittbün auf Amrum	1 129 235	862 834	436 974	60 786	79 366	1 547 629	1 361,93	1 370,43	1 878,19	824
161	Witzwort	378 134	179 757	424 644	43 841	16 247	830 372	375,14	367,48	806,97	1 029
162	Wobbenbüll	138 046	54 526	254 060	2 651	735	394 022	307,91	301,41	860,31	458
163	Wrixum	374 116	229 390	299 907	21 045	20 731	674 337	629,32	626,66	1 129,54	597
164	Wyk auf Föhr, Stadt	7 260 631	5 984 796	2 130 491	447 206	549 431	9 288 897	1 567,57	1 653,53	2 115,44	4 391
165	Galmsbüll	6 295 402	6 123 684	382 432	105 926	553 486	6 230 274	10 917,10	10 761,37	10 650,04	585
166	Emmelsbüll-Horsbüll	2 403 671	2 185 540	487 249	58 233	197 537	2 751 616	2 631,26	2 766,02	3 166,42	869
167	Enge-Sande	1 026 605	810 378	501 161	57 233	73 244	1 511 755	916,89	902,91	1 329,60	1 137
168	Sylt	40 521 839	35 086 126	9 300 425	2 157 338	3 868 296	48 111 306	2 583,09	2 900,84	3 444,15	13 969
55 Ostholstein											
001	Ahrensböök	4 599 713	3 278 824	4 071 584	278 126	295 697	8 653 726	539,12	539,24	1 014,50	8 530
002	Altenkrempe	425 387	242 936	571 672	18 398	21 955	993 502	379,93	374,46	874,56	1 136
004	Bad Schwartau, Stadt	10 438 713	7 433 473	11 665 372	1 100 323	671 874	22 532 534	513,96	515,67	1 113,10	20 243
006	Beschendorf	450 780	372 972	248 684	11 393	33 708	677 149	731,16	831,70	1 249,35	542
007	Bosau	6 126 348	5 517 219	1 787 900	90 282	498 671	7 505 859	1 360,31	1 776,78	2 176,87	3 448
010	Dahme	1 693 147	1 160 664	473 021	70 301	104 904	2 131 565	1 339,90	1 403,94	1 767,47	1 206
011	Damlos	291 848	209 589	324 253	4 534	18 941	601 694	402,49	483,19	996,18	604
012	Eutin, Stadt	14 766 473	12 004 582	8 607 020	1 497 545	1 085 032	23 786 006	850,51	857,87	1 381,86	17 213
014	Göhl	735 076	562 267	525 825	43 352	50 082	1 254 171	638,88	639,75	1 091,53	1 149
015	Gremersdorf	1 474 760	1 083 328	750 953	53 441	97 911	2 181 243	867,20	965,79	1 428,45	1 527
016	Grömitz	7 511 826	5 346 739	2 922 231	465 641	526 542	10 373 156	928,21	1 026,77	1 417,87	7 316
017	Großenbrode	1 404 604	716 092	916 478	183 795	63 367	2 441 510	599,54	627,06	1 089,96	2 240
018	Grube	399 404	225 209	400 139	69 553	20 355	848 741	349,37	363,09	771,58	1 100
020	Harmsdorf	342 511	239 918	266 865	18 692	21 664	606 404	493,43	554,22	981,24	618
021	Heiligenhafen, Stadt	7 050 939	5 049 806	3 659 746	399 920	456 351	10 654 254	728,16	753,95	1 139,25	9 352
022	Heringsdorf	871 045	606 064	436 028	28 425	54 787	1 280 711	676,02	750,25	1 103,11	1 161
023	Kabelhorst	71 914	- 207	178 963	5 490	- 40	256 407	157,14	178,00	634,67	404
024	Kasseedorf	391 488	186 911	711 745	31 543	16 894	1 117 882	280,88	267,59	764,10	1 463
025	Kellenhusen (Ostsee)	1 463 249	947 376	424 486	59 130	85 626	1 861 239	1 074,07	1 166,87	1 484,24	1 254
027	Lensahn	7 140 291	6 376 313	2 052 234	364 588	576 105	8 981 008	1 147,85	1 393,77	1 753,08	5 123
028	Malente	4 543 734	2 663 675	5 045 610	550 468	240 754	9 899 058	418,25	416,36	907,09	10 913
029	Manhagen	116 315	60 551	171 691	5 229	5 455	287 780	272,71	314,36	777,78	370
031	Neukirchen	949 477	706 716	493 731	28 749	63 632	1 408 325	741,91	814,30	1 207,83	1 166

**Noch: 6. Realsteueristaufkommen, Realsteueraufbringungskraft und Steuereinnahmekraft
in Schleswig-Holstein 2023 nach Gemeinden**

Nr.	KREISFREIE STADT Gemeinde	Grundsteuer A			Grundsteuer B			Gewerbesteuer			Realsteuer- istaufkommen
		Ist- aufkommen	Hebesatz	Grund- betrag	Ist- aufkommen	Hebesatz	Grund- betrag	Ist- aufkommen	Hebesatz	Grund- betrag	
		Euro	%	Euro	Euro	%	Euro	Euro	%	Euro	
032	Neustadt in Holstein, Stadt	20 160	400	5 040	2 682 076	425	631 077	7 358 605	400	1 839 651	10 060 841
033	Oldenburg in Holstein, Stadt	44 028	380	11 586	1 537 674	425	361 806	10 423 401	380	2 743 000	12 005 103
035	Ratekau	71 742	360	19 928	1 918 645	360	532 957	5 866 279	350	1 676 080	7 856 666
036	Riepsdorf	46 194	330	13 998	88 406	330	26 790	501 754	350	143 358	636 354
037	Schashagen	89 880	380	23 653	325 709	425	76 637	2 635 524	380	693 559	3 051 113
038	Schönwalde am Bungsberg	59 880	380	15 758	331 963	425	78 109	709 697	380	186 762	1 101 540
039	Sierksdorf	28 875	339	8 518	526 851	370	142 392	1 307 009	336	388 991	1 862 735
040	Stockelsdorf	89 277	325	27 470	2 059 653	330	624 137	8 504 813	340	2 501 416	10 653 743
041	Süsel	134 335	425	31 608	703 557	425	165 543	1 586 473	380	417 493	2 424 365
042	Timmendorfer Strand	17 602	370	4 757	2 518 642	390	645 806	7 280 420	370	1 967 681	9 816 664
043	Wangels	114 571	370	30 965	431 503	390	110 642	1 139 845	370	308 066	1 685 919
044	Scharbeutz	65 762	330	19 928	2 340 214	350	668 633	6 043 345	360	1 678 707	8 449 321
046	Fehmarn, Stadt	442 829	350	126 523	2 686 470	350	767 563	14 159 808	360	3 933 280	17 289 107
56 Pinneberg											
001	Appen	83 487	360	23 191	710 759	360	197 433	2 197 952	370	594 041	2 992 198
002	Barmstedt, Stadt	49 057	390	12 579	1 617 639	425	380 621	2 994 378	380	787 994	4 661 074
003	Bevern	38 958	300	12 986	66 744	310	21 530	143 179	340	42 111	248 881
004	Bilsen	9 623	260	3 701	111 881	270	41 437	178 949	380	47 092	300 453
005	Bönningstedt	22 121	380	5 821	928 360	425	218 438	2 840 139	400	710 035	3 790 620
006	Bokel	23 609	310	7 616	70 325	310	22 685	365 751	400	91 438	459 685
008	Bokholt-Hanredder	20 065	360	5 574	222 714	390	57 106	656 911	370	177 544	899 690
009	Borstel-Hohenraden	44 975	335	13 425	345 487	335	103 130	850 708	340	250 208	1 241 170
010	Brande-Hörnerkirchen	29 653	360	8 237	244 100	360	67 806	312 501	380	82 237	586 254
011	Bullenkuhlen	11 330	300	3 777	41 414	300	13 805	48 723	330	14 765	101 467
013	Ellerbek	31 491	340	9 262	765 883	340	225 260	3 442 110	340	1 012 385	4 239 484
014	Ellerhoop	44 439	340	13 070	205 958	340	60 576	443 180	380	116 626	693 577
015	Elmshorn, Stadt	21 556	380	5 673	8 484 445	425	1 996 340	50 040 221	400	12 510 055	58 546 222
016	Groß Nordende	14 797	330	4 484	103 644	330	31 407	119 999	340	35 294	238 440
017	Groß Offenseth-Aspern	33 990	290	11 721	46 096	290	15 895	69 256	300	23 085	149 342
018	Halstenbek	51 497	380	13 552	3 438 608	425	809 084	8 458 161	400	2 114 540	11 948 266
019	Haselau	25 430	330	7 706	138 689	330	42 027	390 659	350	111 617	554 778
020	Haseldorf	40 804	380	10 738	289 346	425	68 081	693 268	380	182 439	1 023 418
021	Hasloh	21 536	380	5 667	647 831	425	152 431	890 296	380	234 288	1 559 663
022	Heede	28 303	380	7 448	135 873	390	34 839	458 232	380	120 587	622 408
023	Heidgraben	20 442	380	5 379	479 832	425	112 902	700 059	380	184 226	1 200 333
024	Heist	22 044	340	6 484	422 251	340	124 191	1 703 560	350	486 731	2 147 855
025	Helgoland	-	-	-	453 300	380	119 289	50 625 816	360	14 062 727	51 079 116
026	Hemdingen	53 227	380	14 007	260 178	380	68 468	678 764	380	178 622	992 169
027	Hetlingen	24 734	380	6 509	243 914	450	54 203	132 603	380	34 896	401 251
028	Holm	46 155	350	13 187	573 923	350	163 978	2 052 779	360	570 216	2 672 857
029	Klein Nordende	27 740	380	7 300	607 693	425	142 987	1 203 401	400	300 850	1 838 834
030	Klein Offenseth-Sparrieshoop	46 624	367	12 704	467 523	367	127 390	1 382 292	344	401 829	1 896 439
031	Kölln-Reisiek	12 301	302	4 073	521 663	367	142 143	1 868 145	344	543 065	2 402 109
032	Kummerfeld	13 026	325	4 008	342 303	325	105 324	1 236 555	340	363 693	1 591 884
033	Seester	29 716	339	8 766	135 224	368	36 746	192 357	345	55 756	357 297
034	Langeln	15 602	300	5 201	68 631	300	22 877	112 853	330	34 198	197 086
035	Lutzhorn	45 396	340	13 352	89 579	350	25 594	113 218	350	32 348	248 193
036	Moorrege	18 092	260	6 958	520 270	260	200 104	1 838 742	310	593 143	2 377 104
037	Neuendeich	22 856	320	7 143	67 480	320	21 088	119 961	340	35 283	210 297
038	Osterhorn	13 636	380	3 588	65 197	425	15 340	182 798	400	45 700	261 631
039	Pinneberg, Stadt	31 038	380	8 168	7 623 805	450	1 694 179	23 839 905	390	6 112 796	31 494 748
040	Prisdorf	13 113	360	3 643	468 143	380	123 196	1 754 062	360	487 239	2 235 318
041	Quickborn, Stadt	47 169	380	12 413	4 463 400	425	1 050 212	23 680 508	390	6 071 925	28 191 077
042	Raa-Besenbek	27 708	303	9 145	69 386	368	18 855	840 039	345	243 490	937 133
043	Reilingen	28 813	220	13 097	1 948 075	250	779 230	24 724 015	320	7 726 255	26 700 903
044	Schenefeld, Stadt	20 228	380	5 323	3 333 350	380	877 197	18 312 532	380	4 819 087	21 666 110
045	Seestermühe	27 867	302	9 227	127 950	367	34 864	568 079	344	165 139	723 896
046	Seeth-Ekholt	23 680	339	6 985	140 485	367	38 279	381 073	400	95 268	545 238
047	Tangstedt	42 429	270	15 714	257 282	270	95 290	941 586	310	303 737	1 241 297
048	Tornesch, Stadt	53 059	390	13 605	2 749 939	425	647 044	11 946 649	390	3 063 243	14 749 647
049	Uetersen, Stadt	19 878	390	5 097	2 789 970	415	672 282	10 004 717	390	2 565 312	12 814 565
050	Wedel, Stadt	55 433	380	14 588	8 216 442	540	1 521 563	23 958 201	420	5 704 334	32 230 076
051	Westerhorn	14 558	330	4 412	177 380	350	50 680	608 375	350	173 821	800 313
57 Plön											
001	Ascheberg (Holstein)	26 639	280	9 514	306 029	280	109 296	729 143	380	191 880	1 061 811
002	Barmissen	11 025	325	3 392	19 434	380	5 114	26 094	360	7 248	56 553

**Noch: 6. Realsteueristaufkommen, Realsteueraufbringungskraft und Steuereinnahmekraft
in Schleswig-Holstein 2023 nach Gemeinden**

Nr.	KREISFREIE STADT Gemeinde	Realsteuer- aufbringungskraft		Gemeindeanteil an der		Gewerbe- steuer- umlage	Steuer- einnahme- kraft	Realsteuer-		Steuer- einnahme- kraft	Einwohner: innen am 30.06.2023
		Insgesamt	davon aus Gewerbe- steuer	Einkommen- steuer	Umsatz- steuer			istauf- kommen	aufbrin- gungskraft		
Euro								Euro je Einwohner:in			
032	Neustadt in Holstein, Stadt	9 734 188	7 123 727	7 501 144	1 596 137	643 875	18 187 594	641,59	620,76	1 159,85	15 681
033	Oldenburg in Holstein, Stadt	12 147 842	10 621 788	4 289 913	831 543	960 047	16 309 251	1 202,68	1 216,97	1 633,87	9 982
035	Ratekau	8 747 960	6 490 325	8 584 096	548 437	586 626	17 293 867	511,40	569,42	1 125,68	15 363
036	Riepsdorf	712 604	555 130	465 275	19 314	50 150	1 147 043	696,23	779,65	1 254,97	914
037	Schashagen	3 080 687	2 685 685	1 086 272	147 718	242 743	4 071 934	1 503,75	1 518,33	2 006,87	2 029
038	Schönwalde am Bungsberg	1 097 531	723 205	1 155 677	73 738	65 365	2 261 581	426,79	425,23	876,24	2 581
039	Sierksdorf	2 120 289	1 506 299	888 812	176 289	136 148	3 049 242	1 104,83	1 257,59	1 808,57	1 686
040	Stockelsdorf	12 344 160	9 686 294	11 322 938	766 630	875 492	23 558 236	624,52	723,62	1 380,99	17 059
041	Süsel	2 403 954	1 616 668	2 928 397	152 987	146 120	5 339 218	478,27	474,25	1 053,31	5 069
042	Timmendorfer Strand	10 289 533	7 619 500	5 027 428	894 605	688 686	15 522 880	1 133,56	1 188,17	1 792,48	8 660
043	Wangels	1 752 427	1 192 932	990 940	155 358	108 034	2 790 691	752,98	782,68	1 246,40	2 239
044	Scharbeutz	9 315 689	6 500 498	6 608 222	567 631	587 544	15 903 998	716,29	789,73	1 348,25	11 796
046	Fehmarn, Stadt	18 813 491	15 230 938	6 013 943	1 195 436	1 376 242	24 646 628	1 291,68	1 405,57	1 841,36	13 385
56 Pinneberg											
001	Appen	3 190 167	2 300 320	3 611 211	137 073	207 912	6 730 539	624,55	665,87	1 404,83	4 791
002	Barmstedt, Stadt	4 658 104	3 051 369	5 519 737	431 347	275 795	10 333 393	435,33	435,05	965,11	10 707
003	Bevern	295 504	163 069	424 960	11 027	14 736	716 755	404,68	480,49	1 165,46	615
004	Bilsen	365 169	182 355	449 781	55 888	16 481	854 357	367,30	446,42	1 044,45	818
005	Bönningstedt	3 666 856	2 749 485	3 436 042	315 156	248 511	7 169 543	826,74	799,75	1 563,70	4 585
006	Bokel	473 081	354 077	378 796	19 991	32 001	839 867	800,84	824,18	1 463,18	574
008	Bokholt-Hanredder	941 049	687 506	842 016	54 689	62 137	1 775 617	685,22	716,72	1 352,34	1 313
009	Borstel-Hohenraden	1 438 144	968 888	1 858 568	45 083	87 570	3 254 225	507,22	587,72	1 329,88	2 447
010	Brande-Hörnerkirchen	624 976	318 449	978 926	52 745	28 780	1 627 867	329,54	351,31	915,05	1 779
011	Bullenkuhlen	126 687	57 173	227 498	5 988	5 165	355 008	260,84	325,67	912,62	389
013	Ellerbek	4 877 337	3 920 285	3 369 958	309 238	354 332	8 202 201	987,30	1 135,85	1 910,15	4 294
014	Ellerhoop	744 792	451 615	1 162 632	70 909	40 816	1 937 517	449,21	482,38	1 254,87	1 544
015	Elmshorn, Stadt	56 666 130	48 442 997	26 648 529	4 364 874	4 378 517	83 301 016	1 154,85	1 117,76	1 643,15	50 696
016	Groß Nordende	280 915	136 669	536 259	7 470	12 351	812 293	287,97	339,27	981,03	828
017	Groß Offenseth-Aspern	194 388	89 394	233 506	15 075	8 078	434 891	306,03	398,34	891,17	488
018	Halstenbek	11 558 979	8 188 187	13 667 964	810 140	740 086	25 296 997	664,16	642,52	1 406,17	17 990
019	Haselau	631 010	432 217	760 281	43 626	39 063	1 395 854	497,11	565,42	1 250,77	1 116
020	Haseldorf	1 022 589	706 463	1 201 682	46 116	63 851	2 206 536	552,30	551,86	1 190,79	1 853
021	Hasloh	1 552 837	907 241	2 628 175	78 877	81 999	4 177 890	399,40	397,65	1 069,88	3 905
022	Heede	635 336	466 953	441 560	32 381	42 203	1 067 074	762,75	778,60	1 307,69	816
023	Heidgraben	1 195 560	713 383	2 013 343	72 627	64 476	3 217 054	438,72	436,97	1 175,82	2 736
024	Heist	2 417 091	1 884 782	1 956 428	101 659	170 355	4 304 823	715,71	805,43	1 434,46	3 001
025	Helgoland	54 945 663	54 455 445	1 064 613	1 492 643	4 921 952	52 580 967	38 813,92	41 752,02	39 955,14	1 316
026	Hemdingen	1 020 463	691 683	1 127 219	52 738	62 516	2 137 904	580,56	597,11	1 250,97	1 709
027	Hetlingen	379 906	135 127	992 363	76 276	12 210	1 436 335	280,99	266,04	1 005,84	1 428
028	Holm	2 926 565	2 208 063	2 446 207	172 463	199 573	5 345 662	796,44	872,04	1 592,87	3 356
029	Klein Nordende	1 777 301	1 164 990	2 531 578	62 158	105 296	4 265 741	531,15	513,37	1 232,16	3 462
030	Klein Offenseth-Sparrieshoop	2 122 524	1 556 013	2 130 174	126 997	140 637	4 239 058	595,24	666,20	1 330,53	3 186
031	Kölln-Reisiek	2 700 846	2 102 926	2 299 812	119 462	190 071	4 930 049	690,06	775,88	1 416,27	3 481
032	Kummerfeld	1 854 730	1 408 336	1 714 385	153 199	127 290	3 595 024	664,67	774,42	1 501,05	2 395
033	Seester	396 581	215 904	682 656	16 061	19 511	1 075 787	350,29	388,80	1 054,69	1 020
034	Langeln	244 042	132 425	391 286	14 301	11 713	637 916	324,15	401,38	1 049,20	608
035	Lutzhorn	275 634	125 262	468 752	19 618	11 320	752 684	319,01	354,29	967,46	778
036	Moorrege	3 142 718	2 296 841	2 924 129	167 214	207 597	6 026 464	513,64	679,07	1 302,17	4 628
037	Neuendeich	247 461	136 626	393 499	11 558	12 347	640 171	408,34	480,51	1 243,05	515
038	Osterhorn	252 151	176 963	233 665	33 327	15 993	503 150	621,45	598,93	1 195,13	421
039	Pinneberg, Stadt	30 660 585	23 670 732	25 857 420	2 797 577	1 946 961	57 368 621	709,48	690,69	1 292,35	44 391
040	Prisdorf	2 405 349	1 886 749	1 765 607	146 868	170 532	4 147 292	971,46	1 045,35	1 802,39	2 301
041	Quickborn, Stadt	27 870 313	23 512 466	14 657 798	1 971 062	2 126 116	42 373 057	1 265,93	1 251,53	1 902,78	22 269
042	Raa-Besembek	1 051 308	942 871	406 146	14 193	85 218	1 386 429	1 768,18	1 983,60	2 615,90	530
043	Reilingen	33 165 134	29 918 567	10 883 117	1 682 275	2 745 695	42 984 831	1 810,84	2 249,25	2 915,21	14 745
044	Schenefeld, Stadt	22 283 920	18 661 071	13 372 958	1 506 841	1 686 677	35 477 042	1 093,09	1 124,26	1 789,87	19 821
045	Seestermühe	813 979	639 473	711 428	37 987	57 796	1 505 598	773,39	869,64	1 608,54	936
046	Seeth-Ekholz	549 862	368 910	617 362	12 947	33 341	1 146 830	565,01	569,81	1 188,43	965
047	Tangstedt	1 620 953	1 176 170	1 761 340	114 854	106 305	3 390 842	537,36	701,71	1 467,90	2 310
048	Tornesch, Stadt	14 566 945	11 861 873	8 988 503	1 246 558	1 072 132	23 729 874	1 019,96	1 007,33	1 640,96	14 461
049	Uetersen, Stadt	12 713 707	9 933 721	9 785 145	1 222 937	897 692	22 824 097	687,44	682,03	1 224,40	18 641
050	Wedel, Stadt	28 391 254	22 089 032	21 188 870	3 022 133	1 996 516	50 605 741	933,37	822,20	1 465,52	34 531
051	Westerhorn	896 294	673 093	783 362	73 187	60 835	1 692 008	597,25	668,88	1 262,69	1 340
57 Plön											
001	Ascheberg (Holstein)	1 224 375	743 021	1 511 391	103 139	67 155	2 771 750	348,13	401,43	908,77	3 050
002	Barmissen	60 567	28 068	102 920	801	2 535	161 753	379,55	406,49	1 085,59	149

**Noch: 6. Realsteueristaufkommen, Realsteueraufbringungskraft und Steuereinnahmekraft
in Schleswig-Holstein 2023 nach Gemeinden**

Nr.	KREISFREIE STADT Gemeinde	Grundsteuer A			Grundsteuer B			Gewerbesteuer			Realsteuer- istaufkommen
		Ist- aufkommen	Hebesatz	Grund- betrag	Ist- aufkommen	Hebesatz	Grund- betrag	Ist- aufkommen	Hebesatz	Grund- betrag	
		Euro	%	Euro	Euro	%	Euro	Euro	%	Euro	
003 Barsbek		17 998	330	5 454	69 281	370	18 725	106 479	380	28 021	193 758
004 Behrendorf (Ostsee)		18 271	280	6 525	104 470	280	37 311	146 547	330	44 408	269 288
005 Belau		20 184	300	6 728	50 617	300	16 872	103 775	310	33 476	174 576
006 Bendfeld		9 764	380	2 569	28 704	425	6 754	78 508	380	20 660	116 976
007 Blekendorf		78 626	320	24 571	225 960	320	70 613	344 254	320	107 579	648 840
008 Bönebüttel		22 499	330	6 818	233 658	330	70 805	457 969	340	134 697	714 126
009 Bösdorf		31 114	370	8 409	206 740	390	53 010	296 895	350	84 827	534 749
010 Boksee		8 499	340	2 500	64 746	368	17 594	80 402	380	21 158	153 647
011 Bothkamp		20 494	303	6 764	22 988	368	6 247	52 848	360	14 680	96 330
012 Brodersdorf		10 382	350	2 966	56 689	370	15 321	17 456	380	4 594	84 527
013 Dannau		18 027	420	4 292	86 592	390	22 203	117 004	360	32 501	221 623
015 Dersau		21 326	380	5 612	157 867	425	37 145	141 230	380	37 166	320 423
016 Dobersdorf		26 003	331	7 856	138 517	331	41 848	177 975	375	47 460	342 495
017 Dörnick		8 546	300	2 849	35 473	300	11 824	28 372	320	8 866	72 391
018 Fahren		8 212	350	2 346	22 656	370	6 123	19 804	350	5 658	50 672
020 Fiefbergen		14 573	350	4 164	62 028	350	17 722	482 766	350	137 933	559 367
021 Giekau		32 270	290	11 128	116 144	290	40 050	92 284	330	27 965	240 698
022 Grebin		34 434	380	9 062	147 872	425	34 793	286 029	380	75 271	468 335
023 Großbarkau		8 692	400	2 173	36 327	425	8 548	113 588	400	28 397	158 607
024 Großharrie		27 947	300	9 316	50 266	300	16 755	104 842	320	32 763	183 055
025 Heikendorf		22 442	400	5 611	1 790 934	480	373 111	1 844 671	380	485 440	3 658 047
026 Helmstorf		18 096	340	5 322	36 537	300	12 179	28 340	330	8 588	82 973
027 Högsdorf		12 821	260	4 931	34 256	260	13 175	2 970	310	958	50 047
028 Höhndorf		13 918	380	3 663	96 350	425	22 671	123 144	380	32 406	233 412
029 Hohenfelde		14 350	220	6 523	111 982	240	46 659	191 016	300	63 672	317 348
030 Hohwacht (Ostsee)		8 606	330	2 608	345 473	350	98 707	526 499	350	150 428	880 578
031 Honigsee		17 341	340	5 100	54 891	368	14 916	221 245	360	61 457	293 477
032 Kalübbe		24 891	380	6 550	84 773	425	19 947	167 780	380	44 153	277 444
033 Kirchbarkau		1 942	370	525	131 260	390	33 656	153 759	370	41 556	286 961
034 Kirchnüchel		12 765	295	4 327	12 791	295	4 336	3 196	320	999	28 752
035 Klamp		10 787	270	3 995	64 994	270	24 072	10 464	280	3 737	86 245
037 Klein Barkau		10 965	345	3 178	39 147	368	10 638	174 682	360	48 523	224 794
038 Kletkamp		12 148	280	4 339	16 676	290	5 750	20 539	320	6 418	49 363
039 Köhn		27 004	380	7 106	142 814	425	33 603	146 574	380	38 572	316 392
040 Krokau		11 712	370	3 165	59 807	390	15 335	31 433	370	8 495	102 952
041 Krummbek		20 124	380	5 296	60 474	425	14 229	212 578	380	55 942	293 176
042 Kühren		24 674	315	7 833	89 611	368	24 351	82 185	345	23 822	196 470
043 Laboe		7 395	380	1 946	1 015 402	425	238 918	2 163 789	380	569 418	3 186 586
044 Lammershagen		19 770	400	4 943	33 644	400	8 411	486	330	147	53 900
045 Lebrade		29 783	440	6 769	71 274	390	18 275	121 052	370	32 717	222 109
046 Lehmkuhlen		61 877	371	16 678	158 856	368	43 167	358 090	370	96 781	578 823
047 Löptin		14 090	325	4 335	30 273	325	9 315	50 836	345	14 735	95 199
048 Lütjenburg, Stadt		3 739	250	1 496	586 765	270	217 320	4 230 491	300	1 410 164	4 820 995
049 Lutterbek		8 724	380	2 296	53 510	425	12 591	6 860	380	1 805	69 094
050 Martensrade		30 981	380	8 153	123 810	425	29 132	50 373	380	13 256	205 164
051 Mönkeberg		3 518	380	926	626 692	425	147 457	751 518	380	197 768	1 381 728
052 Mucheln		21 973	320	6 867	68 647	320	21 452	77 349	340	22 750	167 969
053 Nehnten		12 592	280	4 497	49 519	280	17 685	251 426	320	78 571	313 537
054 Nettelsee		12 741	380	3 353	65 514	425	15 415	75 402	380	19 843	153 657
055 Panker		38 285	370	10 347	209 366	390	53 684	122 917	370	33 221	370 568
056 Passade		12 518	380	3 294	55 253	400	13 813	44 394	400	11 099	112 165
057 Plön, Stadt		8 612	390	2 208	1 451 590	425	341 551	4 415 260	390	1 132 118	5 875 462
058 Pohnsdorf		29 481	330	8 934	50 312	330	15 246	79 107	360	21 974	158 900
059 Postfeld		18 063	340	5 313	62 109	368	16 877	60 961	370	16 476	141 133
060 Prasdorf		16 035	380	4 220	66 964	425	15 756	67 930	380	17 876	150 929
062 Preetz, Stadt		15 437	370	4 172	2 071 492	390	531 152	4 103 856	370	1 109 150	6 190 785
063 Probsteierhagen		24 765	380	6 517	347 732	425	81 819	524 461	380	138 016	896 958
065 Rantzaу		23 566	380	6 202	43 896	425	10 328	17 992	380	4 735	85 454
066 Rastorf		25 471	270	9 434	92 927	310	29 976	148 059	345	42 916	266 457
067 Rathjensdorf		27 262	380	7 174	73 633	425	17 325	134 271	380	35 334	235 166
068 Rendswühren		30 298	260	11 653	68 801	260	26 462	130 722	310	42 168	229 821
069 Ruhwinkel		52 404	332	15 784	105 393	332	31 745	231 811	335	69 197	389 608
070 Schellhorn		14 334	303	4 731	205 275	368	55 781	267 826	380	70 481	487 435
071 Schillsdorf		50 235	335	14 996	93 387	335	27 877	337 611	335	100 779	481 233
072 Schlesen		13 034	350	3 724	73 931	350	21 123	373	330	113	87 338
073 Schönberg (Holstein)		20 017	380	5 268	1 424 409	425	335 155	2 297 923	380	604 717	3 742 349
074 Schönkirchen		34 474	380	9 072	1 051 270	425	247 358	5 877 382	370	1 588 482	6 963 126
076 Schwartbuck		21 557	330	6 532	101 553	350	29 015	73 495	350	20 999	196 605
077 Selent		4 111	380	1 082	311 429	425	73 277	737 237	380	194 010	1 052 777
078 Stakendorf		21 083	350	6 024	68 089	350	19 454	121 525	360	33 757	210 697

**Noch: 6. Realsteueristaufkommen, Realsteueraufbringungskraft und Steuereinnahmekraft
in Schleswig-Holstein 2023 nach Gemeinden**

Nr.	KREISFREIE STADT Gemeinde	Realsteuer- aufbringungskraft		Gemeindeanteil an der		Gewerbe- steuer- umlage	Steuer- einnahme- kraft	Realsteuer-		Steuer- einnahme- kraft	Einwohner: innen am 30.06.2023
		Insgesamt	davon aus Gewerbe- steuer	Einkommen- steuer	Umsatz- steuer			istauf- kommen	aufbrin- gungskraft		
Euro								Euro je Einwohner:in			
003	Barsbek	203 915	108 506	305 441	8 396	9 804	507 948	343,54	361,55	900,62	564
004	Behrendsdorf (Ostsee)	347 378	171 963	297 377	10 562	15 540	639 777	411,13	530,35	976,76	655
005	Belau	221 739	129 629	244 099	5 902	11 714	460 026	454,63	577,45	1 197,99	384
006	Bendfeld	116 455	80 002	111 615	3 248	7 228	224 090	562,38	559,88	1 077,35	208
007	Blekendorf	789 932	416 582	782 254	50 776	37 650	1 585 312	384,84	468,52	940,28	1 686
008	Bönebüttel	835 641	521 590	1 416 533	26 181	47 141	2 231 214	335,74	392,87	1 049,00	2 127
009	Bösdorf	574 787	328 478	709 057	21 275	29 687	1 275 432	400,56	430,55	955,38	1 335
010	Boksee	162 696	81 932	322 673	4 910	7 402	482 877	329,71	349,13	1 036,22	466
011	Bothkamp	105 411	56 846	137 068	4 562	5 135	241 906	385,32	421,64	967,62	250
012	Brodersdorf	90 792	17 788	268 446	2 583	1 607	360 214	208,71	224,18	889,42	405
013	Dannau	231 627	125 855	307 337	9 788	11 373	537 379	369,99	386,69	897,13	599
015	Dersau	315 562	143 918	493 415	13 131	13 005	809 103	333,08	328,03	841,06	962
016	Dobersdorf	382 346	183 781	696 092	14 794	17 744	1 075 488	320,69	358,00	1 007,01	1 068
017	Dörnack	92 567	34 333	140 230	2 661	3 100	232 358	289,56	370,27	929,43	250
018	Fahren	55 016	21 911	84 738	1 544	1 978	139 320	378,15	410,57	1 039,70	134
020	Fiefbergen	621 045	534 122	331 368	19 463	48 275	923 601	1 061,42	1 178,45	1 752,56	527
021	Giekau	310 538	108 289	495 629	12 378	9 786	808 759	240,22	309,92	807,14	1 002
022	Grebin	465 128	291 473	566 930	18 694	22 837	1 027 915	464,62	461,44	1 019,76	1 008
023	Großbarkau	152 444	109 962	133 907	19 433	9 936	295 848	634,43	609,77	1 183,39	250
024	Großharrie	227 258	126 869	304 333	18 814	11 464	538 941	375,88	466,65	1 106,65	487
025	Heikendorf	3 432 067	1 879 780	5 687 476	253 423	169 901	9 203 065	422,80	396,68	1 063,69	8 652
026	Helmstorf	101 320	33 255	180 704	7 035	3 004	286 055	272,94	333,29	940,97	304
027	Högsdorf	74 545	3 710	188 608	2 097	334	264 916	124,19	184,98	657,36	403
028	Höhndorf	231 050	125 488	226 076	14 912	11 339	460 699	498,74	493,70	984,40	468
029	Hohenfelde	460 383	246 559	438 397	12 727	22 283	889 224	311,74	452,24	873,50	1 018
030	Hohwacht (Ostsee)	996 968	582 507	359 193	44 664	52 648	1 348 177	1 028,71	1 164,68	1 574,97	856
031	Honigsee	316 542	237 981	297 377	7 279	21 507	599 691	632,49	682,20	1 292,44	464
032	Kalübbe	275 115	170 973	310 341	17 883	15 450	587 889	499,90	495,70	1 059,26	555
033	Kirchbarkau	301 007	160 920	556 337	14 033	14 542	856 835	366,49	384,43	1 094,30	783
034	Kirchnüchel	36 333	3 867	63 555	514	348	100 054	144,48	182,58	502,78	199
035	Klamp	126 918	14 471	340 378	1 100	1 306	467 090	136,90	201,46	741,41	630
037	Klein Barkau	242 370	187 896	157 779	7 063	16 981	390 231	829,50	894,35	1 439,97	271
038	Kletkamp	63 171	24 854	39 998	9 741	2 245	110 665	548,48	701,90	1 229,61	90
039	Köhn	311 510	149 364	457 685	12 476	13 498	768 173	410,90	404,56	997,63	770
040	Krokau	106 631	32 897	229 554	2 193	2 971	335 407	253,58	262,64	826,13	406
041	Krummbek	293 024	216 624	171 217	14 611	19 577	459 275	761,50	761,10	1 192,92	385
042	Kühren	218 829	92 246	395 238	10 902	8 335	616 634	329,65	367,16	1 034,62	596
043	Laboe	3 193 390	2 204 972	2 853 776	143 985	199 293	5 991 858	574,57	575,80	1 080,39	5 546
044	Lammershagen	51 865	570	130 270	1 126	49	183 212	228,39	219,77	776,32	236
045	Lebrade	224 704	126 690	286 152	20 584	11 448	519 992	370,18	374,51	866,65	600
046	Lehmkuhlen	608 618	374 768	786 682	18 241	33 870	1 379 671	451,85	475,11	1 077,03	1 281
047	Löptin	110 013	57 059	178 648	4 858	5 155	288 364	340,00	392,90	1 029,87	280
048	Lütjenburg, Stadt	6 358 749	5 460 612	1 790 111	369 918	493 555	8 025 223	871,47	1 149,45	1 450,69	5 532
049	Lutterbek	66 502	6 991	234 930	1 688	631	302 489	209,38	201,52	916,63	330
050	Martensrade	198 645	51 332	489 146	35 691	4 682	718 800	209,14	202,49	732,72	981
051	Mönkeberg	1 374 928	765 822	3 030 686	66 877	69 216	4 403 275	336,35	334,70	1 071,88	4 108
052	Mucheln	199 494	88 094	270 342	6 875	7 917	468 794	293,14	348,16	818,14	573
053	Nehnten	392 151	304 251	166 317	19 561	27 496	550 533	1 017,98	1 273,22	1 787,44	308
054	Nettelsee	151 534	76 837	274 928	4 904	6 943	424 423	359,01	354,05	991,64	428
055	Panker	384 278	128 642	752 060	17 876	11 625	1 142 589	265,26	275,07	817,89	1 397
056	Passade	110 893	42 977	245 206	10 168	3 882	362 385	308,99	305,49	998,31	363
057	Plön, Stadt	5 795 000	4 383 928	4 496 228	509 940	396 239	10 404 929	656,55	647,56	1 162,69	8 949
058	Pohnsdorf	177 984	85 091	260 541	13 798	7 688	444 635	405,36	454,04	1 134,27	392
059	Postfeld	151 141	63 800	304 491	3 811	5 765	453 678	332,86	356,46	1 069,99	424
060	Prasdorf	148 256	69 223	240 305	2 227	6 254	384 534	363,68	357,24	926,59	415
062	Preetz, Stadt	6 491 874	4 294 990	8 017 324	867 707	388 200	14 988 705	384,64	403,35	931,26	16 095
063	Probsteierhagen	892 738	534 443	1 165 636	42 607	48 303	2 052 678	375,30	373,53	858,86	2 390
065	Rantzaу	81 771	18 334	169 320	3 281	1 655	252 717	253,57	242,64	749,90	337
066	Rastorf	321 303	166 183	552 068	23 118	15 019	881 470	338,14	407,75	1 118,62	788
067	Rathjensdorf	232 309	136 827	281 409	10 647	12 366	511 999	497,18	491,14	1 082,45	473
068	Rendswühren	311 479	163 290	457 370	22 448	14 756	776 541	306,84	415,86	1 036,77	749
069	Ruhwinkel	451 838	267 954	506 696	20 561	24 844	954 251	405,42	470,17	992,98	961
070	Schellhorn	518 169	272 923	994 736	61 557	24 666	1 549 796	318,17	338,23	1 011,62	1 532
071	Schillsdorf	555 568	390 251	518 394	16 031	35 269	1 054 724	569,51	657,48	1 248,19	845
072	Schlesen	99 848	438	343 066	5 320	59	448 175	156,24	178,62	801,74	559
073	Schönberg (Holstein)	3 736 805	2 341 659	2 806 823	300 623	211 649	6 632 602	590,93	590,05	1 047,31	6 333
074	Schönkirchen	7 198 338	6 151 117	4 205 016	871 986	555 965	11 719 375	1 004,49	1 038,42	1 690,62	6 932
076	Schwartbuck	222 662	81 313	347 810	5 493	7 346	568 619	242,42	274,55	701,13	811
077	Selent	1 056 063	751 269	674 908	35 796	69 979	1 696 788	607,84	609,74	979,67	1 732
078	Stakendorf	231 053	130 718	227 183	18 832	11 813	465 255	448,29	491,60	989,91	470

**Noch: 6. Realsteueristaufkommen, Realsteueraufbringungskraft und Steuereinnahmekraft
in Schleswig-Holstein 2023 nach Gemeinden**

Nr.	KREISFREIE STADT Gemeinde	Grundsteuer A			Grundsteuer B			Gewerbesteuer			Realsteuer- istaufkommen
		Ist- aufkommen	Hebesatz	Grund- betrag	Ist- aufkommen	Hebesatz	Grund- betrag	Ist- aufkommen	Hebesatz	Grund- betrag	
		Euro	%	Euro	Euro	%	Euro	Euro	%	Euro	
079	Stein	7 629	390	1 956	204 549	420	48 702	361 434	390	92 675	573 612
080	Stolpe	38 571	360	10 714	160 655	370	43 420	376 953	370	101 879	576 179
081	Stoltenberg	12 789	380	3 366	52 554	425	12 366	51 240	380	13 484	116 583
082	Tröndel	19 006	340	5 590	48 993	340	14 410	208 674	360	57 965	276 673
083	Tasdorf	8 916	260	3 429	39 161	260	15 062	34 771	310	11 216	82 848
084	Wahlstorf	26 178	315	8 310	56 264	340	16 548	165 418	380	43 531	247 860
085	Wankendorf	23 542	335	7 027	363 927	335	108 635	979 348	335	292 343	1 366 817
086	Warnau	9 076	380	2 388	57 824	425	13 606	73 395	380	19 314	140 295
087	Wendtorf	7 475	380	1 967	258 153	400	64 538	257 699	390	66 077	523 327
088	Wisch	7 589	220	3 450	104 013	240	43 339	84 730	280	30 261	196 332
089	Wittmoldt	12 134	380	3 193	28 125	425	6 618	59 219	380	15 584	99 478
090	Fargau-Pratjau	35 371	339	10 434	82 400	339	24 307	11 332	330	3 434	129 103
091	Schwentinental, Stadt	21 907	395	5 546	2 484 675	425	584 629	8 973 879	405	2 215 773	11 480 461
58 Rendsburg-Eckernförde											
001	Achterwehr	12 798	370	3 459	163 475	390	41 917	85 128	370	23 008	261 401
003	Alt Duvenstedt	16 540	280	5 907	169 915	280	60 684	609 122	320	190 351	795 577
004	Altenhof	9 760	270	3 615	27 629	270	10 233	333 843	270	123 646	371 232
005	Altenholz	31 167	370	8 424	1 726 880	450	383 751	2 089 955	370	564 853	3 848 002
007	Arpsdorf	11 657	290	4 020	37 310	290	12 866	90 778	310	29 283	139 745
008	Ascheffel	10 645	340	3 131	122 906	340	36 149	119 048	335	35 537	252 599
009	Aukrug	46 259	320	14 456	370 882	320	115 901	1 013 411	320	316 691	1 430 552
010	Bargstall	5 684	320	1 776	11 701	320	3 657	48 141	320	15 044	65 526
011	Bargstedt	23 504	330	7 122	64 070	330	19 415	146 703	340	43 148	234 277
012	Barkelsby	28 354	270	10 501	142 495	270	52 776	317 611	330	96 246	488 460
013	Beldorf	16 211	360	4 503	23 663	360	6 573	480 316	380	126 399	520 190
014	Bendorf	16 648	240	6 937	24 294	240	10 123	1 128 948	360	313 597	1 169 890
015	Beringstedt	15 262	329	4 639	67 061	329	20 383	125 645	320	39 264	207 968
016	Bissee	18 165	339	5 358	11 609	339	3 424	49 765	350	14 219	79 539
018	Blumenthal	16 477	380	4 336	95 980	425	22 584	93 483	400	23 371	205 940
019	Bönnhusen	9 807	339	2 893	33 121	368	9 000	63 664	310	20 537	106 592
021	Bokel	19 999	350	5 714	52 962	350	15 132	103 333	350	29 524	176 294
022	Bordesholm	8 438	339	2 489	1 052 158	368	285 913	4 978 693	340	1 464 321	6 039 289
023	Borgdorf-Seedorf	8 148	332	2 454	36 635	332	11 035	50 480	335	15 069	95 263
024	Borgstedt	10 474	305	3 434	275 119	330	83 369	2 323 442	330	704 073	2 609 035
025	Bornholt	7 019	320	2 193	12 300	320	3 844	20 863	330	6 322	40 182
026	Bovenau	48 781	350	13 937	130 503	350	37 287	1 418 248	350	405 214	1 597 532
027	Brammer	14 237	330	4 314	37 556	330	11 381	89 523	310	28 878	141 316
028	Bredenbek	26 934	380	7 088	205 439	425	48 339	609 715	380	160 451	842 088
029	Breiholz	20 231	330	6 131	130 210	330	39 458	124 710	330	37 791	275 151
030	Brekendorf	20 693	330	6 271	111 007	330	33 638	117 344	350	33 527	249 044
031	Brinjahe	5 195	260	1 998	4 815	260	1 852	10 801	310	3 484	20 811
032	Brodersby	15 606	300	5 202	148 673	300	49 558	128 427	310	41 428	292 706
033	Brügge	13 736	340	4 040	126 308	340	37 149	254 152	360	70 598	394 196
034	Büdelsdorf, Stadt	564	320	176	1 563 853	380	411 540	12 774 273	370	3 452 506	14 338 690
035	Bünsdorf	21 098	290	7 275	72 330	320	22 603	67 254	320	21 017	160 682
036	Christiansholm	7 543	330	2 286	20 940	330	6 345	29 440	330	8 921	57 923
037	Dänischenhagen	37 266	450	8 281	690 085	450	153 352	1 887 135	380	496 614	2 614 486
038	Dätgen	10 005	310	3 227	83 209	310	26 842	641 447	320	200 452	734 661
039	Damendorf	8 805	310	2 840	45 635	310	14 721	87 444	350	24 984	141 884
040	Damp	17 590	260	6 765	425 642	260	163 708	1 170 222	310	377 491	1 613 454
042	Dörphof	25 461	300	8 487	72 645	300	24 215	207 781	310	67 026	305 887
043	Eckernförde, Stadt	8 495	370	2 296	3 334 880	390	855 097	9 779 425	370	2 643 088	13 122 800
044	Ehndorf	11 863	260	4 563	59 886	260	23 033	44 182	310	14 252	115 931
045	Eisendorf	5 842	390	1 498	44 925	390	11 519	24 322	350	6 949	75 089
046	Ellerdorf	10 840	350	3 097	52 655	350	15 044	162 045	360	45 013	225 540
047	Elsdorf-Westermühlen	29 479	330	8 933	158 501	330	48 031	429 787	330	130 238	617 767
048	Embühren	8 975	320	2 805	16 619	320	5 193	36 276	310	11 702	61 870
049	Emkendorf	44 371	360	12 325	135 648	360	37 680	252 918	360	70 255	432 937
050	Felde	23 251	339	6 859	331 284	367	90 268	1 024 597	344	297 848	1 379 132
051	Felm	28 596	330	8 665	152 620	380	40 163	44 677	341	13 102	225 893
052	Fleckby	16 200	340	4 765	271 738	340	79 923	793 817	340	233 476	1 081 755
053	Flintbek	34 019	450	7 560	1 216 810	450	270 402	3 943 149	380	1 037 671	5 193 978
054	Fockbek	20 638	290	7 117	789 842	290	272 359	6 442 438	310	2 078 206	7 252 918
055	Friedrichsgraben	6 553	350	1 872	3 468	350	991	- 37	350	- 11	9 984
056	Friedrichsholm	10 800	350	3 086	35 760	350	10 217	152 961	330	46 352	199 521
057	Gammelby	8 944	280	3 194	51 945	280	18 552	95 905	320	29 970	156 794
058	Gettorf	12 251	320	3 828	1 078 412	370	291 463	3 656 303	360	1 015 640	4 746 966
059	Gnutz	27 467	340	8 079	125 110	340	36 797	454 083	350	129 738	606 660

**Noch: 6. Realsteueristaufkommen, Realsteueraufbringungskraft und Steuereinnahmekraft
in Schleswig-Holstein 2023 nach Gemeinden**

Nr.	KREISFREIE STADT Gemeinde	Realsteuer- aufbringungskraft		Gemeindeanteil an der		Gewerbe- steuer- umlage	Steuer- einnahme- kraft	Realsteuer-		Steuer- einnahme- kraft	Einwohner: innen am 30.06.2023
		Insgesamt	davon aus Gewerbe- steuer	Einkommen- steuer	Umsatz- steuer			istauf- kommen	aufbrin- gungskraft		
Euro								Euro je Einwohner:in			
079	Stein	565 631	358 869	515 549	18 184	32 434	1 066 930	674,04	664,67	1 253,74	851
080	Stolpe	609 211	394 509	750 794	18 508	35 655	1 342 858	444,58	470,07	1 036,16	1 296
081	Stoltenberg	114 424	52 215	188 133	2 419	4 717	300 259	354,36	347,79	912,64	329
082	Tröndel	302 597	224 459	200 306	9 948	20 286	492 565	753,88	824,52	1 342,14	367
083	Tasdorf	116 938	43 434	249 791	7 708	3 923	370 514	238,07	336,03	1 064,70	348
084	Wahlstorf	264 701	168 566	295 955	5 821	15 233	551 244	545,95	583,04	1 214,19	454
085	Wankendorf	1 602 267	1 132 046	1 353 137	115 962	107 217	2 964 149	467,77	548,35	1 014,42	2 922
086	Warnau	138 789	74 792	199 675	2 149	6 757	333 856	369,20	365,23	878,57	380
087	Wenddorf	527 748	255 870	557 603	11 048	23 123	1 073 276	522,28	526,69	1 071,13	1 002
088	Wisch	306 956	117 179	427 806	7 397	10 589	731 570	275,75	431,12	1 027,49	712
089	Wittmoldt	98 350	60 346	117 149	2 084	5 451	212 132	629,61	622,47	1 342,61	158
090	Fargau-Pratjau	148 503	13 297	437 450	7 438	1 083	592 308	154,24	177,42	707,66	837
091	Schwentinental, Stadt	11 001 491	8 580 191	8 536 510	1 122 218	775 882	19 884 337	819,33	785,15	1 419,09	14 012
58 Rendsburg-Eckernförde											
001	Achterwehr	273 057	89 093	813 874	10 189	8 050	1 089 070	259,33	270,89	1 080,43	1 008
003	Alt Duvenstedt	1 006 474	737 099	1 016 553	57 534	67 203	2 013 358	420,94	532,53	1 065,27	1 890
004	Altenhof	533 084	478 796	176 118	13 337	43 273	679 266	1 118,17	1 605,67	2 045,98	332
005	Altenholz	3 792 826	2 187 293	6 874 455	501 134	197 696	10 970 719	386,62	381,07	1 102,25	9 953
007	Arpsdorf	179 871	113 394	145 132	4 609	8 036	321 576	464,27	597,58	1 068,36	301
008	Ascheffel	296 760	137 610	559 342	21 354	12 436	865 020	240,11	282,09	822,26	1 052
009	Aukrug	1 751 554	1 226 330	2 150 569	178 845	108 718	3 972 250	363,55	445,12	1 009,47	3 935
010	Bargstall	79 294	58 255	72 566	767	3 590	149 037	376,59	455,72	856,54	174
011	Bargstedt	270 978	167 083	405 198	11 353	15 099	672 430	302,29	349,65	867,65	775
012	Barkelsby	625 123	372 695	851 185	22 573	33 683	1 465 198	311,72	398,93	935,03	1 567
013	Beldorf	531 712	489 458	133 907	17 801	52 233	631 187	1 891,60	1 933,50	2 295,23	275
014	Bendorf	1 279 426	1 214 348	212 954	22 926	111 302	1 404 004	2 646,81	2 894,63	3 176,48	442
015	Beringstedt	251 510	152 043	324 095	17 659	13 130	580 134	278,78	337,15	777,66	746
016	Bissee	87 269	55 059	105 608	6 805	4 974	194 708	479,15	525,72	1 172,94	166
018	Blumenthal	197 983	90 499	415 001	6 435	7 990	611 429	304,19	292,44	903,14	677
019	Bönnhusen	126 304	79 525	196 196	6 196	7 185	321 511	365,04	432,55	1 101,06	292
021	Bokel	195 851	114 325	283 939	4 967	10 331	474 426	291,88	324,26	785,47	604
022	Bordesholm	6 853 707	5 670 328	4 643 574	467 003	503 109	11 461 175	770,51	874,42	1 462,26	7 838
023	Borgdorf-Seedorf	112 005	58 351	266 707	7 975	5 272	381 415	205,31	241,39	822,01	464
024	Borgstedt	3 080 630	2 726 401	987 937	106 557	246 422	3 928 702	1 429,61	1 688,02	2 152,71	1 825
025	Bornholt	47 702	24 481	72 408	2 132	2 868	119 374	234,98	278,96	698,09	171
026	Bovenau	1 769 524	1 569 119	703 050	57 482	141 821	2 388 235	1 418,77	1 571,51	2 120,99	1 126
027	Brammer	173 198	111 826	222 282	11 508	10 105	396 883	395,84	485,15	1 111,72	357
028	Bredenbek	843 958	621 320	1 029 833	47 769	56 156	1 865 404	538,76	539,96	1 193,48	1 563
029	Breiholz	329 240	146 339	696 884	39 182	13 018	1 052 288	200,26	239,62	765,86	1 374
030	Brekendorf	289 289	129 827	559 183	5 794	11 732	842 534	244,16	283,62	826,01	1 020
031	Brinjahe	27 866	13 492	61 973	3 339	1 177	92 001	194,50	260,43	859,82	107
032	Brodersby	381 688	160 423	288 050	24 910	14 498	680 150	431,72	562,96	1 003,17	678
033	Brügge	439 717	273 378	605 505	30 871	24 708	1 051 385	339,24	378,41	904,81	1 162
034	Büdelsdorf, Stadt	15 061 041	13 369 225	5 071 694	1 240 442	1 208 374	20 164 803	1 361,18	1 429,76	1 914,26	10 534
035	Bünsdorf	198 897	81 384	401 403	11 253	7 354	604 199	258,75	320,29	972,95	621
036	Christiansholm	68 359	34 546	83 316	3 208	3 119	151 764	255,17	301,14	668,57	227
037	Dänischenhagen	2 581 283	1 923 053	3 029 262	123 973	174 613	5 559 905	689,66	680,90	1 466,61	3 791
038	Dätgen	897 446	776 216	376 899	25 256	70 156	1 229 445	1 245,19	1 521,09	2 083,80	590
039	Damendorf	166 856	96 746	233 665	25 657	8 742	417 436	297,45	349,80	875,13	477
040	Damp	2 157 425	1 461 768	592 541	361 243	132 119	2 979 090	1 023,77	1 368,92	1 890,29	1 576
042	Dörphof	387 786	259 547	318 246	7 356	23 457	689 931	403,54	511,59	910,20	758
043	Eckernförde, Stadt	13 756 677	10 234 894	11 097 967	1 349 122	925 078	25 278 688	610,28	639,76	1 175,59	21 503
044	Ehndorf	165 288	55 189	421 798	11 234	4 971	593 349	198,17	282,54	1 014,27	585
045	Eisendorf	79 318	26 909	191 296	4 317	2 430	272 501	271,08	286,35	983,76	277
046	Ellerdorf	246 611	174 303	272 398	7 299	15 751	510 557	471,84	515,92	1 068,11	478
047	Elsdorf-Westermühlen	731 944	504 326	750 635	32 539	45 391	1 469 727	375,77	445,22	893,99	1 644
048	Embühren	76 150	45 314	92 802	2 853	4 093	167 712	303,28	373,28	822,12	204
049	Emkendorf	468 615	272 050	721 230	26 613	24 587	1 191 871	317,64	343,81	874,45	1 363
050	Felde	1 547 536	1 153 364	1 613 836	61 576	104 247	3 118 701	658,93	739,39	1 490,06	2 093
051	Felm	245 116	50 734	797 274	11 560	4 584	1 049 366	191,43	207,73	889,29	1 180
052	Fleckeby	1 248 664	904 093	1 241 205	58 862	81 715	2 467 016	510,50	589,27	1 164,24	2 119
053	Flintbek	5 155 002	4 018 198	4 457 495	381 081	363 183	9 630 395	688,67	683,51	1 276,90	7 542
054	Fockbek	9 190 833	8 047 488	3 827 010	420 372	726 953	12 711 262	1 094,78	1 387,30	1 918,68	6 625
055	Friedrichsgraben	10 368	- 41	12 015	152	3	22 532	199,68	207,37	450,65	50
056	Friedrichsholm	231 921	179 489	158 570	12 263	16 220	386 534	489,02	568,43	947,39	408
057	Gammelby	203 105	116 055	274 928	7 987	10 487	475 533	318,69	412,82	966,53	492
058	Gettorf	5 143 608	3 932 887	4 776 372	327 787	355 471	9 892 296	617,85	669,48	1 287,56	7 683
059	Gnutz	680 950	502 388	669 375	20 932	45 406	1 325 851	515,87	579,04	1 127,42	1 176

**Noch: 6. Realsteueristaufkommen, Realsteueraufbringungskraft und Steuereinnahmekraft
in Schleswig-Holstein 2023 nach Gemeinden**

Nr.	KREISFREIE STADT Gemeinde	Grundsteuer A			Grundsteuer B			Gewerbesteuer			Realsteuer- istaufkommen
		Ist- aufkommen	Hebesatz	Grund- betrag	Ist- aufkommen	Hebesatz	Grund- betrag	Ist- aufkommen	Hebesatz	Grund- betrag	
		Euro	%	Euro	Euro	%	Euro	Euro	%	Euro	
061	Gokels	9 184	380	2 417	67 434	425	15 867	374 024	380	98 427	450 642
062	Grael	8 203	340	2 413	20 976	340	6 169	8 327	310	2 686	37 506
063	Grevkrug	4 390	332	1 322	31 128	332	9 376	161 464	336	48 055	196 982
064	Groß Buchwald	18 987	310	6 125	36 000	310	11 613	80 883	320	25 276	135 870
065	Groß Vollstedt	13 838	390	3 548	129 100	390	33 103	128 001	350	36 572	270 939
066	Groß Wittensee	20 612	339	6 080	203 352	360	56 487	214 753	340	63 163	438 717
067	Güby	10 250	310	3 306	66 591	310	21 481	106 134	340	31 216	182 975
068	Haale	13 087	300	4 362	37 710	300	12 570	86 831	310	28 010	137 628
069	Haby	9 317	330	2 823	72 368	330	21 930	145 147	350	41 471	226 832
070	Hamdorf	33 347	320	10 421	130 336	320	40 730	503 772	320	157 429	667 455
071	Hamweddel	8 031	260	3 089	38 000	260	14 615	149 146	310	48 112	195 177
072	Hanerau-Hademarschen	13 028	320	4 071	303 895	320	94 967	1 015 961	360	282 211	1 332 884
073	Haßmoor	16 474	367	4 489	24 214	367	6 598	29 457	336	8 767	70 145
074	Heinkenborstel	8 884	332	2 676	10 694	332	3 221	12 446	300	4 149	32 024
075	Hörsten	5 792	250	2 317	10 548	250	4 219	38 754	300	12 918	55 094
076	Hoffeld	14 207	335	4 241	13 862	335	4 138	32 841	333	9 862	60 910
077	Hohenwestedt	21 055	320	6 580	758 987	320	237 183	8 709 159	320	2 721 612	9 489 201
078	Hohn	25 413	330	7 701	257 088	320	80 340	888 968	330	269 384	1 171 469
080	Holtsee	301 682	303	99 565	180 976	368	49 178	2 025 262	345	587 032	2 507 920
081	Holzbunge	4 478	339	1 321	52 494	339	15 485	165 551	320	51 735	222 523
082	Holzdorf	35 203	390	9 026	91 474	390	23 455	130 262	365	35 688	256 939
083	Hütten	9 340	280	3 336	17 740	280	6 336	82 414	310	26 585	109 494
084	Hummelfeld	20 111	360	5 586	38 985	380	10 259	24 903	360	6 918	83 999
085	Jahrsdorf	8 891	320	2 778	18 310	320	5 722	37 143	325	11 429	64 344
086	Jevenstedt	44 975	320	14 055	308 801	320	96 500	901 719	320	281 787	1 255 495
087	Karby	2 788	330	845	71 212	330	21 579	174 773	350	49 935	248 773
088	Klein Wittensee	14 042	290	4 842	31 815	330	9 641	29 183	330	8 843	75 040
089	Königshügel	7 842	330	2 376	12 315	330	3 732	2 055	350	587	22 212
090	Kosel	25 832	300	8 611	194 788	300	64 929	211 767	320	66 177	432 387
091	Krogaspe	16 391	340	4 821	43 338	340	12 746	231 863	360	64 406	291 592
092	Kronshagen	5 942	380	1 564	1 642 481	380	432 232	4 328 514	380	1 139 083	5 976 937
093	Krummwich	29 541	303	9 750	66 225	368	17 996	93 876	345	27 210	189 642
094	Langwedel	38 584	390	9 893	184 698	390	47 358	329 788	390	84 561	553 070
096	Lindau	49 068	330	14 869	165 303	380	43 501	292 208	310	94 261	506 579
097	Lohe-Föhrden	10 846	325	3 337	44 154	325	13 586	154 056	320	48 143	209 056
098	Loop	12 309	340	3 620	21 386	340	6 290	6 830	336	2 033	40 525
099	Loose	24 801	330	7 515	83 639	330	25 345	270 989	340	79 703	379 429
100	Lütjenwestedt	20 033	260	7 705	27 936	260	10 745	254 459	320	79 518	302 428
101	Luhnstedt	14 657	330	4 442	31 829	330	9 645	42 831	330	12 979	89 317
102	Goosefeld	16 139	300	5 380	85 633	300	28 544	151 210	310	48 777	252 982
103	Meezen	11 488	325	3 535	33 142	325	10 198	90 949	336	27 068	135 579
104	Melsdorf	9 145	320	2 858	403 290	340	118 615	2 252 573	345	652 920	2 665 008
105	Mielkendorf	9 331	380	2 456	219 382	425	51 619	361 496	380	95 131	590 209
106	Mörel	9 582	320	2 994	18 450	320	5 766	- 4 386	310	- 1 415	23 646
107	Molfsee	6 413	390	1 644	900 440	390	230 882	1 958 966	330	593 626	2 865 819
108	Mühbrook	6 550	332	1 973	86 245	332	25 977	1 038 943	336	309 209	1 131 738
109	Negenharrie	17 787	339	5 247	38 216	339	11 273	325 904	334	97 576	381 907
110	Neudorf-Bornstein	28 431	340	8 362	123 842	350	35 383	169 953	330	51 501	322 226
111	Neu Duvenstedt	8 727	300	2 909	12 175	300	4 058	11 122	320	3 476	32 024
112	Neuwittenbek	29 239	330	8 860	140 346	330	42 529	130 097	310	41 967	299 682
113	Nienborstel	13 411	300	4 470	47 650	300	15 883	110 071	310	35 507	171 132
115	Nindorf	16 149	320	5 047	60 382	320	18 869	200 936	310	64 818	277 467
116	Noer	26 513	340	7 798	114 564	340	33 695	88 426	310	28 525	229 503
117	Nortorf, Stadt	15 635	360	4 343	921 485	360	255 968	4 618 644	360	1 282 957	5 555 764
118	Nübbel	13 320	330	4 036	149 315	300	49 772	388 324	330	117 674	550 959
119	Oldenbüttel	8 519	320	2 662	19 661	320	6 144	119 260	350	34 074	147 440
120	Oldenhütten	5 775	330	1 750	14 528	330	4 402	40 860	330	12 382	61 163
121	Osdorf	54 498	380	14 342	351 236	380	92 431	437 495	360	121 526	843 229
122	Ostenfeld (Rendsburg)	9 780	320	3 056	64 221	340	18 889	62 896	340	18 499	136 897
123	Osterby	18 914	340	5 563	130 982	340	38 524	94 224	335	28 127	244 120
124	Osterrönfeld	14 643	335	4 371	747 181	335	223 039	2 829 291	345	820 084	3 591 115
125	Osterstedt	15 430	270	5 715	42 940	270	15 904	283 489	320	88 590	341 859
126	Ottendorf	10 761	380	2 832	170 130	425	40 031	150 462	380	39 595	331 353
127	Owschlag	49 923	370	13 493	576 532	390	147 829	1 992 615	370	538 545	2 619 070
128	Padenstedt	20 059	340	5 900	227 253	340	66 839	369 961	320	115 613	617 273
129	Prinzenmoor	7 431	330	2 252	9 511	330	2 882	115 068	350	32 877	132 010
130	Quambek	29 500	390	7 564	235 813	390	60 465	150 687	370	40 726	416 000
131	Rade bei Hohenwestedt	4 945	380	1 301	10 948	425	2 576	18 881	380	4 969	34 774
132	Rade bei Rendsburg	7 989	260	3 073	14 542	260	5 593	46 716	310	15 070	69 247
133	Reesdorf	6 315	320	1 973	22 086	340	6 496	199 084	340	58 554	227 485

**Noch: 6. Realsteueristaufkommen, Realsteueraufbringungskraft und Steuereinnahmekraft
in Schleswig-Holstein 2023 nach Gemeinden**

Nr.	KREISFREIE STADT Gemeinde	Realsteuer- aufbringungskraft		Gemeindeanteil an der		Gewerbe- steuer- umlage	Steuer- einnahme- kraft	Realsteuer-		Steuer- einnahme- kraft	Einwohner: innen am 30.06.2023
		Insgesamt	davon aus Gewerbe- steuer	Einkommen- steuer	Umsatz- steuer			istauf- kommen	aufbrin- gungskraft		
Euro								Euro je Einwohner:in			
061	Gokels	454 528	381 143	256 273	6 071	34 320	682 552	770,33	776,97	1 166,76	585
062	Grael	43 921	10 402	138 175	2 626	930	183 792	137,89	161,48	675,71	272
063	Grevenkrug	229 090	186 084	128 689	22 708	16 816	363 671	879,38	1 022,72	1 623,53	224
064	Groß Buchwald	166 332	97 877	234 455	6 122	8 843	398 066	372,25	455,70	1 090,59	365
065	Groß Vollstedt	289 662	141 618	586 533	33 304	12 798	896 701	270,13	288,80	894,02	1 003
066	Groß Wittensee	497 298	244 586	739 254	32 115	22 103	1 246 564	323,78	367,01	919,97	1 355
067	Güby	220 346	120 878	334 530	9 878	10 923	553 831	239,18	288,03	723,96	766
068	Haale	174 886	108 464	216 748	6 910	9 802	388 742	266,21	338,27	751,92	517
069	Haby	260 264	160 588	376 741	10 187	14 512	632 680	393,81	451,85	1 098,40	576
070	Hamdorf	812 268	609 615	623 527	31 132	54 352	1 412 575	474,04	576,90	1 003,25	1 408
071	Hamweddel	256 821	186 304	213 112	15 229	16 836	468 326	429,91	565,68	1 031,55	454
072	Hanerau-Hademarschen	1 496 861	1 092 814	1 098 604	113 731	97 275	2 611 921	435,73	489,33	853,85	3 059
073	Haßmoor	76 256	33 949	158 254	2 682	3 065	234 127	276,16	300,22	921,76	254
074	Heinkenborstel	38 360	16 065	67 981	929	1 449	105 821	225,52	270,14	745,22	142
075	Hörsten	75 204	50 023	40 788	3 065	4 518	114 539	918,23	1 253,39	1 908,98	60
076	Hoffeld	69 549	38 189	118 255	3 690	3 422	188 072	334,67	382,14	1 033,36	182
077	Hohenwestedt	11 535 940	10 538 966	2 444 469	709 954	952 116	13 738 247	1 754,34	2 132,73	2 539,89	5 409
078	Hohn	1 399 366	1 043 143	1 237 411	105 760	89 620	2 652 917	433,56	517,90	981,83	2 702
080	Holtsee	2 812 294	2 273 180	801 227	78 432	205 459	3 486 494	1 930,65	2 164,97	2 683,98	1 299
081	Holzbugge	268 440	200 334	241 727	8 031	18 105	500 093	630,38	760,45	1 416,69	353
082	Holzdorf	265 137	138 196	438 082	19 976	12 488	710 707	309,94	319,83	857,31	829
083	Hütten	140 274	102 946	125 528	4 305	9 303	260 804	484,49	620,68	1 154,00	226
084	Hummelfeld	87 856	26 787	172 482	1 387	2 419	259 306	300,00	313,77	926,09	280
085	Jahrsdorf	77 174	44 255	128 216	1 024	2 601	203 813	284,71	341,48	901,83	226
086	Jevenstedt	1 535 312	1 091 172	1 614 309	137 097	98 634	3 188 084	367,32	449,18	932,73	3 418
087	Karby	284 905	193 365	284 255	6 983	17 464	558 679	428,18	490,37	961,58	581
088	Klein Wittensee	90 253	34 244	138 491	5 094	3 093	230 745	352,30	423,72	1 083,31	213
089	Königshügel	25 653	2 274	66 084	1 918	206	93 449	126,20	145,76	530,96	176
090	Kosel	552 232	256 260	757 751	15 158	23 159	1 301 982	304,93	389,44	918,18	1 418
091	Krogaspe	318 102	249 402	220 227	7 364	22 538	523 155	656,74	716,45	1 178,28	444
092	Kronshagen	6 192 442	4 410 898	8 301 738	581 411	398 676	14 676 915	504,64	522,83	1 239,19	11 844
093	Krummwich	212 323	105 368	411 205	13 193	9 523	627 198	262,66	294,08	868,69	722
094	Langwedel	555 555	327 448	1 045 010	25 093	29 592	1 596 066	354,08	355,67	1 021,81	1 562
096	Lindau	594 104	365 008	728 346	18 137	32 988	1 307 599	357,25	418,97	922,14	1 418
097	Lohe-Föhrden	253 550	186 423	248 368	16 696	17 181	501 433	469,79	569,78	1 126,82	445
098	Loop	45 974	7 871	91 853	813	709	137 931	211,07	239,45	718,39	192
099	Loose	438 229	308 635	436 028	14 419	27 893	860 783	440,68	508,98	999,75	861
100	Lütjenwestedt	378 157	307 921	239 515	13 998	27 532	604 138	548,87	686,31	1 096,44	551
101	Luhnstedt	104 930	50 259	218 014	6 968	4 541	325 371	235,66	276,86	858,50	379
102	Goosefeld	324 394	188 882	447 567	5 353	17 069	760 245	351,36	450,55	1 055,90	720
103	Meezen	158 688	104 817	197 935	2 994	9 363	350 254	388,48	454,69	1 003,59	349
104	Melsdorf	3 025 436	2 528 317	1 392 188	237 201	228 519	4 426 306	1 341,22	1 522,62	2 227,63	1 987
105	Mielkendorf	588 817	368 376	1 044 218	59 265	30 886	1 661 414	424,92	423,91	1 196,12	1 389
106	Mörel	28 351	- 5 479	97 545	528	258	126 166	94,96	113,86	506,69	249
107	Molfsee	3 253 086	2 298 713	4 290 072	142 557	211 470	7 474 245	567,60	644,30	1 480,34	5 049
108	Mühbrook	1 310 790	1 197 359	422 272	29 912	108 221	1 654 753	2 042,85	2 366,05	2 986,92	554
109	Negenharrie	441 933	377 846	192 561	11 950	34 149	612 295	1 021,14	1 181,64	1 637,15	374
110	Neudorf-Bornstein	373 141	199 428	709 373	14 866	18 024	1 079 356	302,56	350,37	1 013,48	1 065
111	Neu Duvenstedt	39 983	13 459	73 039	903	1 214	112 711	250,19	312,37	880,56	128
112	Neuwittenbek	367 273	162 509	875 689	14 813	14 953	1 242 822	267,33	327,63	1 108,67	1 121
113	Nienborstel	217 898	137 494	304 491	16 653	12 033	527 009	290,05	369,32	893,24	590
115	Nindorf	345 622	250 997	333 423	10 837	25 132	664 750	436,27	543,43	1 045,20	636
116	Noer	275 322	110 456	503 691	7 756	9 981	776 788	263,80	316,46	892,86	870
117	Nortorf, Stadt	6 034 623	4 968 025	2 984 206	576 392	449 024	9 146 197	783,05	850,55	1 289,10	7 095
118	Nübbel	673 870	455 672	852 133	16 564	40 142	1 502 425	364,15	445,39	993,01	1 513
119	Oldenbüttel	166 207	131 947	125 211	5 070	11 617	284 871	552,21	622,50	1 066,93	267
120	Oldenhütten	71 962	47 946	83 000	8 788	4 333	159 417	397,16	467,28	1 035,17	154
121	Osdorf	898 976	470 590	1 540 321	60 450	42 531	2 457 216	327,09	348,71	953,15	2 578
122	Ostenfeld (Rendsburg)	159 601	71 633	395 712	15 076	6 473	563 916	228,16	266,00	939,86	600
123	Osterby	286 059	108 915	546 851	9 234	9 842	832 302	225,41	264,14	768,52	1 083
124	Osterrönfeld	4 107 005	3 175 633	3 087 284	559 029	287 027	7 466 291	694,61	794,39	1 444,16	5 170
125	Osterstedt	427 751	343 050	309 550	15 146	30 693	721 754	505,71	632,77	1 067,68	676
126	Ottendorf	327 416	153 326	737 830	44 793	13 855	1 096 184	334,70	330,72	1 107,26	990
127	Owschlag	2 738 591	2 085 420	1 952 318	134 477	188 488	4 636 898	692,33	723,92	1 225,72	3 783
128	Padenstedt	742 335	447 690	1 142 713	17 161	23 327	1 878 882	337,12	405,43	1 026,15	1 831
129	Prinzenmoor	146 775	127 309	76 360	4 220	11 505	215 850	804,94	894,97	1 316,16	164
130	Quarnbek	431 788	157 705	1 277 883	13 475	14 253	1 708 893	236,23	245,19	970,41	1 761
131	Rade bei Hohenwestedt	34 231	19 240	50 116	1 369	1 736	83 980	351,25	345,77	848,28	99
132	Rade bei Rendsburg	91 740	58 355	120 626	4 661	5 272	211 755	320,59	424,72	980,35	216
133	Reesdorf	260 115	226 741	74 462	4 706	20 492	318 791	1 430,72	1 635,94	2 004,98	159

**Noch: 6. Realsteueristaufkommen, Realsteueraufbringungskraft und Steuereinnahmekraft
in Schleswig-Holstein 2023 nach Gemeinden**

Nr.	KREISFREIE STADT Gemeinde	Grundsteuer A			Grundsteuer B			Gewerbesteuer			Realsteuer- istaufkommen
		Ist- aufkommen	Hebesatz	Grund- betrag	Ist- aufkommen	Hebesatz	Grund- betrag	Ist- aufkommen	Hebesatz	Grund- betrag	
		Euro	%	Euro	Euro	%	Euro	Euro	%	Euro	
134	Remmels	12 787	300	4 262	37 101	300	12 367	71 412	310	23 036	121 300
135	Rendsburg, Stadt	16 270	380	4 282	4 698 803	425	1 105 601	21 936 099	380	5 772 658	26 651 172
136	Rickert	6 568	250	2 627	82 081	250	32 832	71 816	300	23 939	160 465
137	Rieseby	62 337	380	16 404	348 667	380	91 754	411 096	380	108 183	822 100
138	Rodenbek	11 805	360	3 279	64 895	395	16 429	11 554	370	3 123	88 254
139	Rumohr	14 858	360	4 127	100 170	373	26 855	132 008	340	38 826	247 036
140	Schacht-Audorf	3 622	339	1 068	618 943	367	168 649	1 376 534	336	409 683	1 999 099
141	Schierensee	10 552	350	3 015	51 889	368	14 100	13 585	330	4 117	76 026
142	Schinkel	20 566	380	5 412	133 129	380	35 034	89 505	380	23 554	243 200
143	Schmalstede	10 027	339	2 958	34 029	339	10 038	165 101	354	46 639	209 157
144	Schönbek	9 758	340	2 870	31 219	340	9 182	33 137	340	9 746	74 114
145	Schönhorst	8 601	303	2 839	39 307	368	10 681	23 265	310	7 505	71 173
146	Schülldorf	14 509	340	4 267	81 216	365	22 251	71 411	345	20 699	167 136
147	Schülp bei Nortorf	12 533	320	3 917	83 697	320	26 155	351 366	350	100 390	447 596
148	Schülp bei Rendsburg	10 336	300	3 445	123 314	300	41 105	272 518	310	87 909	406 168
150	Schwedeneck	68 432	420	16 293	478 407	420	113 906	560 492	380	147 498	1 107 331
151	Seefeld	7 314	260	2 813	22 113	260	8 505	327 088	350	93 454	356 515
152	Sehestedt	17 210	303	5 680	114 923	368	31 229	2 106 903	345	610 697	2 239 036
153	Sören	7 623	339	2 249	24 572	339	7 248	47 532	340	13 980	79 727
154	Sophienhamm	5 281	310	1 704	25 546	310	8 241	17 837	310	5 754	48 664
155	Stafstedt	14 620	320	4 569	28 180	320	8 806	60 220	320	18 819	103 020
156	Steenfeld	14 040	320	4 388	28 017	320	8 755	206 969	350	59 134	249 026
157	Strande	29 944	390	7 678	271 461	390	69 605	1 124 996	275	409 089	1 426 401
158	Tackesdorf	5 985	350	1 710	6 684	350	1 910	-	330	-	12 669
159	Tappendorf	14 049	320	4 390	33 167	320	10 365	23 846	320	7 452	71 062
160	Techelsdorf	4 390	303	1 449	18 073	368	4 911	10 400	310	3 355	32 863
161	Thaden	11 993	320	3 748	26 739	320	8 356	106 193	360	29 498	144 925
162	Thumby	23 841	200	11 921	30 595	200	15 298	640 035	250	256 014	694 471
163	Timmaspe	18 583	340	5 466	101 101	340	29 736	273 552	350	78 158	393 236
164	Todenbüttel	13 469	325	4 144	96 448	325	29 676	170 664	335	50 944	280 581
165	Tüttendorf	35 204	330	10 668	148 707	370	40 191	258 583	310	83 414	442 494
166	Waabs	47 574	310	15 346	239 435	310	77 237	690 372	350	197 249	977 381
167	Wapelfeld	6 564	320	2 051	26 742	320	8 357	28 019	310	9 038	61 325
168	Warder	7 236	300	2 412	83 571	300	27 857	55 034	350	15 724	145 841
169	Wasbek	22 528	260	8 665	300 138	260	115 438	1 187 515	310	383 069	1 510 181
170	Wattenbek	13 875	372	3 730	386 793	372	103 977	939 247	375	250 466	1 339 915
171	Westensee	44 755	370	12 096	186 518	390	47 825	74 635	370	20 172	305 908
172	Westerrönfeld	6 361	320	1 988	629 295	360	174 804	1 419 862	320	443 707	2 055 518
173	Windeby	32 385	280	11 566	109 624	280	39 151	64 920	340	19 094	206 929
174	Winnemark	14 733	280	5 262	61 273	280	21 883	105 405	310	34 002	181 411
175	Ahlefeld-Bistensee	13 187	350	3 768	66 419	350	18 977	56 434	350	16 124	136 040
59 Schleswig-Flensburg											
001	Alt Bennebek	18 424	360	5 118	32 216	380	8 478	573 957	380	151 041	624 597
002	Arnis, Stadt	308	380	81	52 063	425	12 250	183 098	380	48 184	235 469
005	Bergenhusen	23 214	380	6 109	94 199	425	22 164	164 886	380	43 391	282 299
006	Böel	23 183	300	7 728	55 641	300	18 547	74 491	380	19 603	153 315
008	Böklund	16 126	360	4 479	222 973	360	61 937	8 828 758	350	2 522 502	9 067 857
009	Börm	29 544	380	7 775	87 869	380	23 123	882 471	380	232 229	999 884
010	Bollingstedt	27 373	350	7 821	221 360	350	63 246	650 591	350	185 883	899 324
012	Borgwedel	10 115	330	3 065	147 301	368	40 027	37 824	360	10 507	195 240
018	Busdorf	3 487	330	1 057	306 193	360	85 054	972 996	360	270 277	1 282 676
019	Danneverk	21 796	330	6 605	133 523	360	37 090	325 249	340	95 661	480 568
020	Dörpstedt	19 883	310	6 414	66 031	330	20 009	349 564	350	99 875	435 478
023	Ellingstedt	34 101	370	9 216	90 080	370	24 346	742 451	350	212 129	866 632
024	Erfde	55 763	380	14 674	292 520	425	68 828	825 352	400	206 338	1 173 635
026	Fahrdorf	14 248	330	4 318	420 927	360	116 924	427 193	360	118 665	862 368
032	Geltorf	9 720	330	2 945	42 976	360	11 938	49 541	350	14 155	102 237
034	Grödersby	10 266	340	3 019	34 458	340	10 135	12 207	340	3 590	56 931
035	Groß Rheide	25 873	370	6 993	106 185	370	28 699	330 031	380	86 850	462 089
037	Havetoft	17 056	380	4 488	108 653	425	25 565	131 382	380	34 574	257 091
039	Hollingstedt	25 052	425	5 895	140 496	425	33 058	335 761	380	88 358	501 309
041	Hüsby	12 583	350	3 595	108 948	370	29 445	118 874	350	33 964	240 405
042	Idstedt	8 461	380	2 227	164 105	425	38 613	222 276	380	58 494	394 842
043	Jagel	7 183	340	2 113	110 210	340	32 415	300 852	340	88 486	418 245
044	Jübek	23 015	390	5 901	429 104	410	104 660	1 011 904	380	266 291	1 464 023
045	Kappeln, Stadt	66 369	400	16 592	2 203 587	400	550 897	7 968 644	380	2 097 012	10 238 600
049	Klappholz	13 716	360	3 810	57 296	380	15 078	324 021	380	85 269	395 033
050	Klein Bennebek	32 925	380	8 664	62 296	400	15 574	231 950	380	61 039	327 171

**Noch: 6. Realsteueristaufkommen, Realsteueraufbringungskraft und Steuereinnahmekraft
in Schleswig-Holstein 2023 nach Gemeinden**

Nr.	KREISFREIE STADT Gemeinde	Realsteuer- aufbringungskraft		Gemeindeanteil an der		Gewerbe- steuer- umlage	Steuer- einnahme- kraft	Realsteuer-		Steuer- einnahme- kraft	Einwohner: innen am 30.06.2023
		Insgesamt	davon aus Gewerbe- steuer	Einkommen- steuer	Umsatz- steuer			istauf- kommen	aufbrin- gungskraft		
Euro							Euro je Einwohner:in				
134	Remmels	154 453	89 203	203 944	11 680	6 917	363 160	276,31	351,83	827,24	439
135	Rendsburg, Stadt	26 911 549	22 353 605	10 461 160	3 617 046	2 020 121	38 969 634	884,95	893,60	1 293,98	30 116
136	Rickert	236 515	92 698	638 072	23 442	8 328	889 701	153,85	226,76	853,02	1 043
137	Rieseby	851 511	418 920	1 267 924	45 830	37 861	2 127 404	290,08	300,46	750,67	2 834
138	Rodenbek	90 707	12 092	343 384	5 388	293	439 186	183,86	188,97	914,97	480
139	Rumohr	274 678	150 346	537 681	22 618	11 310	823 667	291,32	323,91	971,31	848
140	Schacht-Audorf	2 283 103	1 586 425	2 296 017	318 500	143 386	4 754 234	404,35	461,79	961,62	4 944
141	Schierensee	84 091	15 941	292 318	9 760	1 670	384 499	202,74	224,24	1 025,33	375
142	Schinkel	253 499	91 209	624 319	15 179	8 241	884 756	240,55	250,74	875,13	1 011
143	Schmalstede	231 863	180 600	175 644	7 408	16 321	398 594	699,52	775,46	1 333,09	299
144	Schönbek	85 189	37 740	130 112	2 288	3 409	214 180	336,88	387,22	973,54	220
145	Schönhorst	82 564	29 061	172 324	7 458	2 623	259 723	218,32	253,26	796,70	326
146	Schülldorf	186 037	80 153	464 483	5 651	7 241	648 930	227,71	253,46	884,10	734
147	Schülup bei Nortorf	509 486	388 744	462 587	17 519	35 135	954 457	575,32	654,87	1 226,81	778
148	Schülup bei Rendsburg	520 993	340 412	673 960	41 636	30 767	1 205 822	377,83	484,65	1 121,70	1 075
150	Schwedeneck	1 094 408	571 160	1 919 907	57 187	51 866	3 019 636	369,73	365,41	1 008,23	2 995
151	Seefeld	406 356	361 883	154 459	3 478	33 642	530 651	1 021,53	1 164,34	1 520,49	349
152	Sehestedt	2 512 376	2 364 815	560 131	116 072	213 741	2 974 838	2 727,21	3 060,14	3 623,43	821
153	Sören	91 534	54 135	123 947	3 220	4 886	213 815	406,77	467,01	1 090,89	196
154	Sophienhamm	61 912	22 281	168 372	2 563	2 011	230 836	170,75	217,24	809,95	285
155	Stafstedt	124 526	72 872	191 138	7 618	6 728	316 554	280,71	339,31	862,55	367
156	Steenfeld	279 817	228 986	169 320	8 341	20 542	436 936	752,34	845,37	1 320,05	331
157	Strande	1 896 159	1 584 127	1 265 553	26 055	142 946	3 044 821	937,80	1 246,65	2 001,85	1 521
158	Tackesdorf	13 636	-	49 642	263	-	63 541	194,91	209,79	977,56	65
159	Tappendorf	86 310	28 856	174 221	4 849	2 006	263 374	220,01	267,21	815,40	323
160	Techelsdorf	38 077	12 991	98 177	2 321	1 173	137 402	216,20	250,51	903,96	152
161	Thaden	161 251	114 226	132 168	5 569	10 462	288 526	616,70	686,17	1 227,77	235
162	Thumby	1 094 584	991 369	253 585	13 191	89 601	1 271 759	1 758,15	2 771,10	3 219,64	395
163	Timmaspe	443 350	302 652	593 489	18 013	27 380	1 027 472	366,82	413,57	958,46	1 072
164	Todenbüttel	333 256	197 274	467 962	25 909	17 757	809 370	280,58	333,26	809,37	1 000
165	Tüttendorf	524 280	323 006	894 977	24 063	29 192	1 414 128	358,88	425,21	1 146,90	1 233
166	Waabs	1 133 164	763 813	702 259	43 549	69 034	1 809 938	673,13	780,42	1 246,51	1 452
167	Wapelfeld	76 285	35 000	134 382	1 054	2 724	208 997	188,11	234,00	641,10	326
168	Warder	183 531	60 888	478 080	6 136	5 500	662 247	210,15	264,45	954,25	694
169	Wasbek	1 987 087	1 483 369	1 437 560	152 508	134 072	3 443 083	619,94	815,72	1 413,42	2 436
170	Wattenbek	1 409 801	969 885	1 919 751	124 693	87 251	3 366 994	459,82	483,80	1 155,45	2 914
171	Westensee	315 591	78 111	1 066 827	27 787	7 057	1 403 148	198,38	204,66	909,95	1 542
172	Westerrönfeld	2 443 261	1 718 177	2 892 353	171 480	148 079	5 359 015	412,18	489,93	1 074,60	4 987
173	Windeby	273 981	73 939	617 994	19 869	6 681	905 163	202,08	267,56	883,95	1 024
174	Winnemark	239 405	131 665	266 865	6 503	11 900	500 873	335,95	443,34	927,54	540
175	Ahlefeld-Bistensee	153 176	62 437	310 184	2 723	5 640	460 443	260,61	293,44	882,07	522
59 Schleswig-Flensburg											
001	Alt Bennebek	637 044	584 881	143 709	7 089	52 862	734 980	1 847,92	1 884,75	2 174,50	338
002	Arnis, Stadt	237 199	186 583	177 066	8 096	16 862	405 499	909,15	915,83	1 565,63	259
005	Bergenhusen	279 787	168 024	296 428	20 424	15 184	581 455	383,04	379,63	788,95	737
006	Böel	178 285	75 909	308 759	16 535	6 859	496 720	216,24	251,46	700,59	709
008	Böklund	10 037 640	9 767 948	637 282	273 552	882 873	10 065 601	5 346,61	5 918,42	5 934,91	1 696
009	Börm	1 020 609	899 267	326 467	34 445	81 277	1 300 244	1 319,11	1 346,45	1 715,36	758
010	Bollingstedt	1 006 180	719 800	744 471	65 810	65 057	1 751 404	600,35	671,68	1 169,16	1 498
012	Borgwedel	215 553	40 685	467 488	17 784	3 676	697 149	259,97	287,02	928,29	751
018	Busdorf	1 399 702	1 046 599	1 179 232	114 865	94 594	2 599 205	618,16	674,56	1 252,63	2 075
019	Dannewerk	545 209	370 432	533 096	31 143	33 479	1 075 969	423,41	480,36	947,99	1 135
020	Dörpstedt	490 689	386 750	198 093	21 913	34 954	675 741	762,66	859,35	1 183,43	571
023	Ellingstedt	952 678	821 432	375 634	38 555	74 243	1 292 624	1 167,97	1 283,93	1 742,08	742
024	Erfde	1 131 528	799 008	800 751	57 726	72 216	1 917 789	553,86	533,99	905,04	2 119
026	Fahrdorf	954 621	459 508	1 768 138	80 249	41 530	2 761 478	325,42	360,23	1 042,07	2 650
032	Geltorf	113 839	54 811	224 969	6 493	4 952	340 349	276,32	307,67	919,86	370
034	Grödersby	65 772	13 903	80 944	5 597	1 391	150 922	249,70	288,47	661,94	228
035	Groß Rheide	477 919	336 312	411 205	21 741	30 395	880 470	496,34	513,34	945,72	931
037	Havetoft	254 136	133 883	397 926	27 326	12 098	667 290	277,34	274,15	719,84	927
039	Hollingstedt	497 955	342 151	396 028	22 712	30 923	885 772	463,32	460,22	818,64	1 082
041	Hüsby	264 694	131 520	481 242	27 612	11 886	761 662	288,95	318,14	915,46	832
042	Idstedt	392 723	226 507	440 296	34 020	20 470	846 569	442,65	440,27	949,07	892
043	Jagel	483 005	342 646	442 666	21 967	30 967	916 671	423,32	488,87	927,80	988
044	Jübek	1 481 235	1 031 163	1 206 898	75 614	93 200	2 670 547	538,64	544,97	982,54	2 718
045	Kappeln, Stadt	10 440 376	8 120 310	3 293 281	753 791	734 046	13 753 402	1 185,30	1 208,66	1 592,20	8 638
049	Klappholz	405 047	330 188	196 353	10 663	29 565	582 498	816,18	836,87	1 203,51	484
050	Klein Bennebek	329 694	236 365	221 333	6 008	21 361	535 674	625,57	630,39	1 024,23	523

**Noch: 6. Realsteueristaufkommen, Realsteueraufbringungskraft und Steuereinnahmekraft
in Schleswig-Holstein 2023 nach Gemeinden**

Nr.	KREISFREIE STADT Gemeinde	Grundsteuer A			Grundsteuer B			Gewerbesteuer			Realsteuer- istaufkommen
		Ist- aufkommen	Hebesatz	Grund- betrag	Ist- aufkommen	Hebesatz	Grund- betrag	Ist- aufkommen	Hebesatz	Grund- betrag	
		Euro	%	Euro	Euro	%	Euro	Euro	%	Euro	
051	Klein Rheide	12 529	300	4 176	26 854	300	8 951	244 483	380	64 338	283 866
053	Kropp	44 322	390	11 365	968 090	390	248 228	3 129 775	380	823 625	4 142 187
055	Loit	15 728	310	5 074	21 853	310	7 049	103 853	380	27 330	141 434
056	Lottorf	7 274	360	2 021	23 523	360	6 534	41 658	360	11 572	72 455
057	Lürschau	18 966	350	5 419	171 584	350	49 024	1 095 090	350	312 883	1 285 640
058	Meggerdorf	31 373	380	8 256	91 189	425	21 456	99 893	380	26 288	222 455
060	Mohrkirch	22 794	300	7 598	85 384	310	27 543	176 166	380	46 359	284 344
062	Neuberend	4 275	360	1 188	171 601	360	47 667	72 123	360	20 034	247 999
063	Norderbrarup	3 770	300	1 257	72 424	340	21 301	48 950	380	12 882	125 144
065	Nottfeld	3 300	220	1 500	9 001	240	3 750	7 968	280	2 846	20 269
067	Oersberg	17 248	370	4 662	26 112	390	6 695	36 028	370	9 737	79 388
068	Rabenkirchen-Faulück	25 573	320	7 992	75 637	370	20 442	136 879	340	40 259	238 089
070	Rügge	9 398	295	3 186	18 740	295	6 353	16 087	380	4 233	44 225
072	Saustrop	16 536	311	5 317	18 427	311	5 925	33 195	380	8 736	68 158
073	Schaalby	36 759	380	9 673	219 769	425	51 710	95 496	380	25 131	352 024
074	Scheggerott	14 031	300	4 677	30 320	300	10 107	35 722	380	9 401	80 073
075	Schleswig, Stadt	10 946	380	2 881	4 382 987	450	973 997	18 664 984	380	4 911 838	23 058 917
076	Schnarup-Thumby	22 954	360	6 376	56 550	380	14 882	62 066	380	16 333	141 570
077	Schuby	23 620	350	6 749	406 242	350	116 069	2 356 472	350	673 278	2 786 334
078	Seik	13 037	350	3 725	126 831	350	36 237	209 109	350	59 745	348 977
079	Silberstedt	62 016	370	16 761	369 298	370	99 810	2 021 224	350	577 493	2 452 538
080	Steinfeld	19 273	340	5 669	92 180	340	27 112	71 212	380	18 740	182 665
081	Stolk	17 860	330	5 412	83 535	330	25 314	60 910	350	17 403	162 305
082	Struxdorf	26 495	335	7 909	61 922	335	18 484	107 520	370	29 059	195 937
083	Süderbrarup	27 142	300	9 047	652 617	340	191 946	1 462 458	380	384 857	2 142 217
084	Süderfahrenstedt	13 162	340	3 871	51 703	340	15 207	44 975	350	12 850	109 840
086	Taarstedt	44 578	380	11 731	112 590	425	26 492	339 100	380	89 237	496 268
087	Tetenhusen	25 310	350	7 231	104 754	350	29 930	362 161	370	97 881	492 225
088	Tielen	19 664	350	5 618	26 847	350	7 671	49 600	400	12 400	96 111
090	Tolk	21 676	380	5 704	147 770	425	34 769	317 752	380	83 619	487 198
092	Treia	37 636	360	10 454	220 660	370	59 638	1 068 320	360	296 756	1 326 616
093	Ülsby	18 587	370	5 024	41 541	370	11 227	367 670	380	96 755	427 798
094	Ulsnis	43 192	325	13 290	98 543	340	28 983	57 573	380	15 151	199 308
095	Wagersrott	11 103	340	3 266	13 924	340	4 095	1 329	380	350	26 356
096	Wohide	27 683	380	7 285	50 234	380	13 219	72 819	380	19 163	150 736
097	Twedt	37 611	370	10 165	49 976	390	12 814	904 143	380	237 932	991 730
098	Nübel	50 868	360	14 130	152 693	360	42 415	1 485 065	360	412 518	1 688 626
102	Ahneby	9 236	320	2 886	22 049	320	6 890	46 371	360	12 881	77 656
103	Ausacker	16 768	380	4 413	50 508	425	11 884	123 845	380	32 591	191 121
105	Böxlund	-	-	-	-	-	-	167 486	400	41 872	167 486
106	Dollerup	27 473	360	7 631	113 692	360	31 581	454 163	400	113 541	595 328
107	Eggebek	15 470	400	3 868	394 605	400	98 651	784 171	380	206 361	1 194 246
109	Esgrus	45 461	350	12 989	74 576	370	20 156	97 811	380	25 740	217 848
112	Gelling	41 720	330	12 642	284 959	330	86 351	592 553	380	155 935	919 232
113	Glücksburg (Ostsee), Stadt	16 422	460	3 570	2 217 579	700	316 797	2 665 896	380	701 552	4 899 897
115	Großenwiehe	40 867	380	10 754	496 124	425	116 735	1 906 723	400	476 681	2 443 714
116	Großsolt	44 695	400	11 174	244 783	480	50 996	235 595	380	61 999	525 073
118	Grundhof	42 709	380	11 239	126 977	425	29 877	738 955	400	184 739	908 641
120	Harrislee	13 565	330	4 111	1 830 161	370	494 638	14 140 177	400	3 535 044	15 983 903
121	Hasselberg	29 733	380	7 824	149 819	425	35 252	163 429	380	43 008	342 981
123	Hörup	22 127	270	8 195	-	-	-	1 539 985	400	384 996	1 562 112
124	Holt	6 404	140	4 574	-	-	-	597 518	380	157 242	603 922
126	Hürup	60 759	400	15 190	367 857	450	81 746	945 061	380	248 700	1 373 677
127	Husby	40 137	400	10 034	383 819	450	85 293	685 073	380	180 282	1 109 029
128	Janneby	22 331	350	6 380	38 273	370	10 344	873 984	380	229 996	934 588
129	Jardelund	14 256	300	4 752	30 069	300	10 023	910 866	380	239 702	955 191
131	Jerrishoe	19 853	350	5 672	113 553	370	30 690	527 020	380	138 689	660 426
132	Jöri	23 002	380	6 053	107 442	400	26 861	633 559	380	166 726	764 003
136	Kronsgaard	9 801	280	3 500	51 889	280	18 532	41 050	330	12 439	102 740
137	Langballig	21 012	350	6 003	235 039	350	67 154	611 822	380	161 006	867 873
138	Langstedt	18 545	420	4 415	151 749	440	34 488	1 454 021	380	382 637	1 624 315
142	Maasholm	2 908	340	855	142 003	340	41 766	127 212	360	35 337	272 123
143	Medelby	11 658	425	2 743	179 954	425	42 342	2 176 482	400	544 121	2 368 094
144	Meyn	18 653	380	4 909	120 396	425	28 328	785 239	400	196 310	924 288
145	Munkbrarup	15 548	380	4 092	180 097	425	42 376	151 358	400	37 840	347 003
147	Nieby	7 555	340	2 222	50 375	340	14 816	19 871	340	5 844	77 801
148	Niesgrau	16 412	350	4 689	88 272	370	23 857	450 976	380	118 678	555 660
149	Nordhackstedt	17 381	310	5 607	143 139	310	46 174	497 907	380	131 028	658 427
151	Osterby	17 250	320	5 391	33 329	320	10 415	717 201	380	188 737	767 780
152	Pommerby	12 132	300	4 044	20 425	300	6 808	117 891	370	31 862	150 448

**Noch: 6. Realsteueristaufkommen, Realsteueraufbringungskraft und Steuereinnahmekraft
in Schleswig-Holstein 2023 nach Gemeinden**

Nr.	KREISFREIE STADT Gemeinde	Realsteuer- aufbringungskraft		Gemeindeanteil an der		Gewerbe- steuer- umlage	Steuer- einnahme- kraft	Realsteuer-		Steuer- einnahme- kraft	Einwohner: innen am 30.06.2023
		Insgesamt	davon aus Gewerbe- steuer	Einkommen- steuer	Umsatz- steuer			istauf- kommen	aufbrin- gungskraft		
Euro								Euro je Einwohner:in			
051	Klein Rheide	300 058	249 136	158 254	3 522	22 516	439 318	830,02	877,36	1 284,56	342
053	Kropp	4 247 902	3 189 343	2 885 238	472 353	288 313	7 317 180	618,79	634,58	1 093,10	6 694
055	Loit	151 972	105 830	127 266	11 363	9 563	281 038	523,83	562,86	1 040,88	270
056	Lottorf	78 501	44 809	107 663	2 217	4 047	184 334	304,43	329,83	774,51	238
057	Lürschau	1 431 390	1 211 584	672 221	37 357	109 507	2 031 461	1 204,91	1 341,51	1 903,90	1 067
058	Meggerdorf	217 914	101 794	276 350	10 327	9 198	495 393	318,70	312,20	709,73	698
060	Mohrkirch	318 426	179 519	458 793	26 231	16 223	787 227	282,93	316,84	783,31	1 005
062	Neuberend	277 485	77 579	631 432	7 486	7 009	909 394	211,24	236,36	774,61	1 174
063	Norderbrarup	141 672	49 882	317 771	9 320	4 505	464 258	187,06	211,77	693,96	669
065	Nottfeld	31 509	11 020	68 930	2 384	994	101 829	174,73	271,63	877,84	116
067	Oersberg	81 000	37 706	115 726	3 184	3 405	196 505	260,29	265,57	644,28	305
068	Rabenkirchen-Faulück	266 953	155 894	278 089	9 697	14 000	540 739	387,77	434,78	880,68	614
070	Rügge	53 282	16 393	119 837	2 610	1 480	174 249	180,51	217,48	711,22	245
072	Saustrop	76 173	33 827	105 450	1 836	3 054	180 405	364,48	407,34	964,73	187
073	Schaalby	342 560	97 314	857 192	12 996	8 794	1 203 954	223,79	217,77	765,39	1 573
074	Scheggerott	93 766	36 402	143 076	2 912	3 288	236 466	226,19	264,88	667,98	354
075	Schleswig, Stadt	23 032 610	19 020 231	10 210 895	2 600 977	1 719 141	34 125 341	894,48	893,46	1 323,77	25 779
076	Schnarup-Thumby	145 985	63 247	253 585	21 180	5 715	415 035	262,17	270,34	768,58	540
077	Schuby	3 106 978	2 607 150	1 493 841	170 937	235 645	4 536 111	1 002,28	1 117,62	1 631,69	2 780
078	Selk	392 879	231 354	605 031	19 743	20 909	996 744	413,48	465,50	1 180,98	844
079	Silberstedt	2 703 142	2 236 239	1 017 817	143 455	202 092	3 662 322	998,18	1 100,18	1 490,57	2 457
080	Steinfeld	203 170	72 567	308 759	22 189	6 559	527 559	215,15	239,31	621,39	849
081	Stolk	189 735	67 390	337 217	5 031	6 088	525 895	188,95	220,88	612,22	859
082	Struxdorf	215 259	112 528	288 366	14 474	10 169	507 930	281,52	309,28	729,78	696
083	Süderbrarup	2 309 717	1 490 293	1 876 907	344 294	134 664	4 396 254	400,71	432,05	822,34	5 346
084	Süderfahrenstedt	125 355	49 759	234 139	4 991	4 495	359 990	232,22	265,02	761,08	473
086	Taarstedt	494 130	345 554	421 325	23 895	31 230	908 120	548,97	546,60	1 004,56	904
087	Tetenhusen	526 502	379 028	458 001	22 776	34 411	972 868	523,64	560,11	1 034,97	940
088	Tielen	98 556	48 017	102 763	2 967	4 338	199 948	326,91	335,23	680,10	294
090	Tolk	485 992	323 800	451 519	33 754	29 264	942 001	456,61	455,48	882,85	1 067
092	Treia	1 429 602	1 149 134	790 951	79 976	103 862	2 196 667	839,63	904,81	1 390,30	1 580
093	Ülsby	437 810	374 668	190 505	13 513	33 862	607 966	1 048,52	1 073,06	1 490,11	408
094	Ülsnis	222 760	58 669	331 368	11 704	5 300	560 532	287,60	321,44	808,85	693
095	Wagersrott	29 237	1 354	69 403	1 882	119	100 403	117,14	129,94	446,24	225
096	Wohlde	153 189	74 205	155 881	8 671	6 704	311 037	287,66	292,35	593,58	524
097	Twedt	1 008 420	921 351	242 202	41 575	83 274	1 208 923	2 057,53	2 092,16	2 508,14	482
098	Nübel	1 819 535	1 597 404	729 451	31 818	144 379	2 436 425	1 304,97	1 406,13	1 882,86	1 294
102	Ahneby	87 964	49 879	88 059	13 273	4 508	184 788	388,28	439,82	923,94	200
103	Ausacker	189 976	126 202	299 907	6 172	11 403	484 652	365,43	363,24	926,68	523
105	Böxlund	162 140	162 140	53 278	5 903	14 653	206 668	1 329,25	1 286,83	1 640,22	126
106	Dollerup	595 280	439 667	477 289	19 112	39 736	1 051 945	580,24	580,20	1 025,29	1 026
107	Eggebek	1 217 593	799 096	931 972	130 386	72 224	2 207 727	457,74	466,69	846,20	2 609
109	Esgrus	226 468	99 673	323 937	25 739	9 006	567 138	287,40	298,77	748,20	758
112	Gelling	1 001 483	603 831	768 974	78 885	54 574	1 794 768	426,36	464,51	832,45	2 156
113	Glücksburg (Ostsee), Stadt	4 030 593	2 716 636	3 506 393	243 804	245 540	7 535 250	770,06	633,44	1 184,23	6 363
115	Großenwiehe	2 361 987	1 845 863	1 469 968	130 320	166 836	3 795 439	738,51	713,81	1 147,00	3 309
116	Großsolt	487 470	240 079	897 665	27 324	21 696	1 390 763	291,71	270,82	772,65	1 800
118	Grundhof	876 191	715 368	472 072	49 495	64 657	1 333 101	1 002,92	967,10	1 471,41	906
120	Harrislee	15 735 462	13 688 839	5 505 666	997 326	1 237 262	21 001 192	1 359,64	1 338,50	1 786,42	11 756
121	Hasselberg	337 890	166 540	345 122	12 474	15 050	680 436	389,75	383,97	773,22	880
123	Hörup	1 518 570	1 490 831	321 566	52 664	134 746	1 758 054	2 531,79	2 461,22	2 849,36	617
124	Holt	624 374	608 890	95 489	17 864	55 031	682 696	3 999,48	4 134,93	4 521,16	151
126	Hürup	1 350 398	963 048	1 344 441	88 427	87 043	2 696 223	569,99	560,33	1 118,76	2 410
127	Husby	1 082 588	698 112	1 198 836	70 489	63 097	2 288 816	456,95	446,06	943,06	2 427
128	Janneby	954 724	890 618	175 802	15 860	80 496	1 065 890	2 273,94	2 322,93	2 593,41	411
129	Jardelund	985 477	928 202	140 389	25 552	83 894	1 067 524	3 173,39	3 274,01	3 546,59	301
131	Jerrishoe	682 371	537 051	511 280	13 525	48 538	1 158 638	648,11	669,65	1 137,03	1 019
132	Jöri	776 490	645 617	407 253	46 558	58 352	1 171 949	961,01	976,72	1 474,15	795
136	Kronsgaard	136 174	48 169	107 979	5 568	4 351	245 370	412,61	546,88	985,42	249
137	Langballig	919 756	623 467	876 323	63 451	56 349	1 803 181	546,18	578,83	1 134,79	1 589
138	Langstedt	1 638 371	1 481 695	458 317	31 759	133 919	1 994 528	1 573,95	1 587,57	1 932,68	1 032
142	Maasholm	311 365	136 835	238 724	14 987	12 365	552 711	450,53	515,51	915,08	604
143	Medelby	2 290 301	2 107 011	474 126	41 265	190 440	2 615 252	2 190,65	2 118,69	2 419,29	1 081
144	Meyn	893 206	760 175	401 878	13 102	68 706	1 239 480	1 168,51	1 129,21	1 566,98	791
145	Munkbrarup	334 519	146 527	728 028	10 413	13 241	1 059 719	293,82	283,25	897,31	1 181
147	Nieby	91 040	22 631	56 123	4 009	2 044	149 128	598,47	700,31	1 147,14	130
148	Niesgrau	573 473	459 559	290 579	20 393	41 534	842 911	1 076,86	1 111,38	1 633,55	516
149	Nordhackstedt	716 113	507 384	272 714	98 956	45 858	1 041 925	1 363,20	1 482,64	2 157,19	483
151	Osterby	791 900	730 851	207 421	14 353	66 056	947 618	2 452,97	2 530,03	3 027,53	313
152	Pommerby	165 049	123 382	71 933	3 984	11 151	229 815	996,34	1 093,04	1 521,95	151

**Noch: 6. Realsteueristakommen, Realsteueraufbringungskraft und Steuereinnahmekraft
in Schleswig-Holstein 2023 nach Gemeinden**

Nr.	KREISFREIE STADT Gemeinde	Grundsteuer A			Grundsteuer B			Gewerbesteuer			Realsteuer- istakommen
		Ist- aufkommen	Hebesatz	Grund- betrag	Ist- aufkommen	Hebesatz	Grund- betrag	Ist- aufkommen	Hebesatz	Grund- betrag	
		Euro	%	Euro	Euro	%	Euro	Euro	%	Euro	
154	Rabel	13 941	425	3 280	94 102	425	22 142	226 438	380	59 589	334 481
155	Rabenholz	16 256	370	4 394	37 397	390	9 589	336 287	370	90 888	389 940
157	Ringsberg	11 418	370	3 086	56 984	370	15 401	84 922	400	21 231	153 324
158	Schafflund	21 493	380	5 656	421 157	380	110 831	3 188 918	400	797 230	3 631 568
159	Sieverstedt	42 641	380	11 221	230 028	425	54 124	569 711	380	149 924	842 380
161	Sörup	82 698	340	24 323	526 986	340	154 996	3 112 865	360	864 685	3 722 549
162	Sollerup	32 109	380	8 450	63 099	400	15 775	196 000	380	51 579	291 208
163	Stangheck	17 389	340	5 114	30 644	425	7 210	91 225	380	24 007	139 258
164	Steinberg	24 808	350	7 088	141 234	370	38 171	379 264	370	102 504	545 306
167	Sterup	49 120	425	11 558	189 856	425	44 672	208 833	380	54 956	447 809
168	Stoltebüll	37 662	320	11 769	71 393	340	20 998	203 274	340	59 786	312 329
169	Süderhackstedt	17 328	440	3 938	39 171	460	8 515	119 432	380	31 429	175 931
171	Tarp	20 176	320	6 305	910 857	320	284 643	12 416 291	340	3 651 850	13 347 324
173	Wallsbüll	9 127	319	2 861	108 573	319	34 035	35 742	310	11 530	153 442
174	Wanderup	37 025	370	10 007	387 432	370	104 711	2 458 000	380	646 842	2 882 457
176	Wees	19 489	360	5 414	356 594	360	99 054	746 156	380	196 357	1 122 239
177	Weesby	-	-	-	-	-	-	745 755	400	186 439	745 755
178	Westerholz	11 076	380	2 915	163 541	425	38 480	53 601	400	13 400	228 218
179	Lindewitt	77 463	380	20 385	260 187	425	61 220	1 700 338	400	425 085	2 037 988
182	Frienwill	24 545	400	6 136	260 796	450	57 955	265 241	380	69 800	550 582
183	Handewitt	69 807	330	21 154	1 918 943	370	518 633	13 793 943	380	3 629 985	15 782 693
184	Oeversee	45 319	380	11 926	574 114	425	135 086	1 113 232	380	292 956	1 732 665
185	Mittelangeln	76 594	360	21 276	644 668	360	179 074	2 172 702	360	603 528	2 893 964
186	Steinbergkirche	68 037	350	19 439	414 805	360	115 224	1 096 035	380	288 430	1 578 877
187	Boren	42 580	300	14 193	158 151	330	47 925	522 366	380	137 465	723 097
188	Stapel	32 233	350	9 209	224 900	350	64 257	791 790	350	226 226	1 048 923
189	Brodersby-Goltoft	21 833	360	6 065	134 175	360	37 271	207 908	380	54 713	363 916
60 Segeberg											
002	Alveslohe	47 235	360	13 121	371 815	360	103 282	772 893	340	227 321	1 191 943
003	Armstedt	16 017	330	4 854	42 006	330	12 729	32 039	350	9 154	90 062
004	Bad Bramstedt, Stadt	21 688	380	5 707	2 414 701	425	568 165	4 966 797	390	1 273 538	7 403 186
005	Bad Segeberg, Stadt	14 003	390	3 591	3 339 956	425	785 872	10 453 409	390	2 680 361	13 807 368
006	Bahnhof	11 457	260	4 407	13 926	260	5 356	25 459	310	8 213	50 842
007	Bark	11 323	260	4 355	101 472	260	39 028	162 130	310	52 300	274 925
008	Bebensee	11 547	250	4 619	72 972	275	26 535	125 162	300	41 721	209 681
009	Bimöhlen	22 342	330	6 770	117 949	370	31 878	302 964	350	86 561	443 255
010	Blunk	10 349	330	3 136	70 225	330	21 280	222 942	350	63 698	303 516
011	Boostedt	12 410	300	4 137	599 494	335	178 953	1 149 426	320	359 196	1 761 330
012	Bornhöved	11 336	370	3 064	549 490	390	140 895	1 535 410	370	414 976	2 096 236
013	Borstel	7 498	380	1 973	18 943	425	4 457	8 963	380	2 359	35 404
015	Bühnsdorf	9 882	280	3 529	33 552	300	11 184	131 642	320	41 138	175 076
016	Daldorf	14 338	370	3 875	96 353	390	24 706	215 928	370	58 359	326 619
017	Damsdorf	7 238	330	2 193	20 532	330	6 222	641 513	370	173 382	669 283
018	Dreggers	3 798	260	1 461	2 965	260	1 140	320	310	103	7 083
019	Ellerau	13 759	390	3 528	1 017 889	390	260 997	3 772 880	395	955 159	4 804 528
020	Fahrenkrug	8 136	280	2 906	183 112	280	65 397	1 469 923	350	419 978	1 661 171
021	Föhrden-Barl	12 025	315	3 817	30 100	350	8 600	55 902	350	15 972	98 027
022	Fredesdorf	7 346	290	2 533	32 350	290	11 155	29 132	310	9 397	68 828
023	Fuhlendorf	16 244	380	4 275	69 198	425	16 282	155 553	380	40 935	240 995
024	Geschendorf	13 834	340	4 069	63 575	340	18 699	198 660	350	56 760	276 069
025	Glasau	28 522	280	10 186	72 448	280	25 874	200 405	320	62 627	301 375
026	Gönnebek	47 630	330	14 433	67 331	330	20 403	342 474	350	97 850	457 435
027	Großenaspe	51 710	360	14 364	367 688	360	102 136	1 047 564	380	275 675	1 466 962
028	Groß Kummerfeld	30 747	339	9 070	234 408	339	69 147	480 078	336	142 880	745 233
029	Groß Niendorf	16 946	310	5 466	64 328	310	20 751	111 767	340	32 873	193 041
030	Groß Rönna	8 763	320	2 738	68 557	320	21 424	146 969	340	43 226	224 289
031	Hagen	10 770	380	2 834	66 983	380	17 627	66 652	360	18 514	144 405
033	Hardebek	9 668	300	3 223	48 895	340	14 381	275 803	350	78 801	334 366
034	Hartenholm	13 446	310	4 337	229 900	310	74 161	323 019	380	85 005	566 365
035	Hasenkrug	7 472	330	2 264	43 373	330	13 143	136 146	340	40 043	186 991
036	Hasenmoor	21 444	300	7 148	82 285	300	27 428	61 363	320	19 176	165 092
037	Heidmoor	16 690	370	4 511	42 816	390	10 978	69 752	370	18 852	129 258
038	Heidmühlen	19 065	325	5 866	82 004	325	25 232	219 301	325	67 477	320 370
039	Henstedt-Ulzburg	52 950	311	17 026	3 795 276	311	1 220 346	25 278 912	380	6 652 345	29 127 138
040	Hitzhusen	10 418	370	2 816	207 555	390	53 219	540 924	370	146 196	758 897
041	Högersdorf	5 835	325	1 795	46 169	325	14 206	264 298	320	82 593	316 302

**Noch: 6. Realsteueristaufkommen, Realsteueraufbringungskraft und Steuereinnahmekraft
in Schleswig-Holstein 2023 nach Gemeinden**

Nr.	KREISFREIE STADT Gemeinde	Realsteuer- aufbringungskraft		Gemeindeanteil an der		Gewerbe- steuer- umlage	Steuer- einnahme- kraft	Realsteuer-		Steuer- einnahme- kraft	Einwohner: innen am 30.06.2023
		Insgesamt	davon aus Gewerbe- steuer	Einkommen- steuer	Umsatz- steuer			istauf- kommen	aufbrin- gungskraft		
Euro								Euro je Einwohner:in			
154	Rabel	332 842	230 748	272 872	10 017	20 853	594 878	540,36	537,71	961,03	619
155	Rabenholz	406 227	351 949	108 138	4 366	31 807	486 924	1 407,73	1 466,52	1 757,85	277
157	Ringsberg	155 948	82 211	279 196	13 433	7 428	441 149	275,27	279,98	792,01	557
158	Schafflund	3 561 734	3 087 132	1 324 047	130 424	278 272	4 737 933	1 275,13	1 250,61	1 663,60	2 848
159	Sieverstedt	840 960	580 554	790 001	32 646	52 471	1 611 136	505,63	504,78	967,07	1 666
161	Sörup	4 067 624	3 348 340	1 939 829	353 841	302 637	6 058 657	882,96	964,81	1 437,06	4 216
162	Sollerup	293 158	199 730	169 952	35 581	18 052	480 639	619,59	623,74	1 022,64	470
163	Stangheck	139 904	92 961	84 897	2 630	8 400	219 031	580,24	582,93	912,63	240
164	Steinberg	577 785	396 928	407 095	25 250	35 873	974 257	668,27	708,07	1 193,94	816
167	Sterup	435 508	212 808	591 118	32 194	19 231	1 039 589	316,92	308,22	735,73	1 413
168	Stoltebüll	357 641	231 513	276 667	18 661	20 922	632 047	458,63	525,17	928,12	681
169	Süderhackstedt	170 029	121 705	109 402	3 118	10 997	271 552	501,23	484,41	773,65	351
171	Tarp	15 332 228	14 141 150	2 555 135	498 738	1 278 144	17 107 957	2 189,16	2 514,72	2 805,96	6 097
173	Wallsbüll	194 199	44 647	410 573	5 956	3 792	606 936	155,31	196,56	614,31	988
174	Wanderup	2 968 964	2 504 783	1 368 788	113 205	226 393	4 224 564	1 076,75	1 109,06	1 578,10	2 677
176	Wees	1 185 743	760 357	1 497 636	148 295	68 722	2 762 952	467,79	494,27	1 151,71	2 399
177	Weesby	721 951	721 951	220 544	34 757	65 251	912 001	1 653,56	1 600,78	2 022,18	451
178	Westerholz	219 890	51 890	436 659	4 809	4 687	656 671	305,51	294,36	879,08	747
179	Lindevitt	1 966 651	1 646 065	890 235	67 929	148 778	2 776 037	1 022,06	986,28	1 392,20	1 994
182	Freienwill	529 224	270 289	848 339	35 300	24 428	1 388 435	335,52	322,50	846,09	1 641
183	Handewitt	16 259 400	14 056 481	6 149 114	1 084 642	1 270 491	22 222 665	1 392,39	1 434,44	1 960,54	11 335
184	Oeversee	1 729 921	1 134 420	1 920 857	80 553	102 531	3 628 800	473,66	472,91	992,02	3 658
185	Mittelangeln	3 144 979	2 337 058	2 206 692	247 755	211 304	5 388 122	537,41	584,03	1 000,58	5 385
186	Steinbergkirche	1 656 205	1 116 896	1 227 136	75 261	100 949	2 857 653	559,09	586,47	1 011,92	2 824
187	Boren	777 296	532 308	539 895	54 545	48 124	1 323 612	604,09	649,37	1 105,77	1 197
188	Stapel	1 171 256	876 019	691 034	79 700	79 178	1 862 812	560,92	626,34	996,16	1 870
189	Brodersby-Goltoft	385 557	211 865	343 384	23 176	19 146	732 971	535,17	567,00	1 077,90	680
60 Segeberg											
002	Alveslohe	1 349 111	880 263	1 783 788	109 759	79 559	3 163 099	422,38	478,07	1 120,87	2 822
003	Armstedt	104 186	35 447	266 865	3 461	3 200	371 312	237,63	274,90	979,72	379
004	Bad Bramstedt, Stadt	7 285 737	4 931 552	7 927 684	997 750	447 548	15 763 623	481,76	474,12	1 025,81	15 367
005	Bad Segeberg, Stadt	13 620 913	10 379 229	8 875 623	1 952 335	938 124	23 510 747	745,82	735,75	1 269,96	18 513
006	Bahrenhof	68 728	31 802	110 982	13 282	2 872	190 120	244,43	330,43	914,04	208
007	Bark	377 648	202 523	535 626	14 342	18 304	909 312	271,40	372,80	897,64	1 013
008	Bebensee	286 236	161 556	441 085	17 301	14 601	730 021	329,69	450,06	1 147,83	636
009	Bimöhlen	489 112	335 193	543 215	41 453	30 436	1 043 344	427,03	471,21	1 005,15	1 038
010	Blunk	344 725	246 658	334 371	9 154	22 291	665 959	524,21	595,38	1 150,19	579
011	Boostedt	2 140 331	1 390 922	2 869 586	124 688	125 715	5 008 890	236,29	287,14	671,97	7 454
012	Bornhöved	2 196 297	1 606 921	1 636 286	165 744	145 463	3 852 864	621,29	650,95	1 141,93	3 374
013	Borstel	34 129	9 134	78 415	1 517	823	113 238	254,71	245,53	814,66	139
015	Bühnsdorf	217 207	159 300	221 966	9 271	14 396	434 048	464,39	576,15	1 151,32	377
016	Daldorf	340 630	225 985	343 066	38 145	20 423	701 418	521,76	544,14	1 120,48	626
017	Damsdorf	704 384	671 391	120 626	11 915	60 681	776 244	2 860,18	3 010,19	3 317,28	234
018	Dreggers	10 031	400	20 553	1 866	35	32 415	120,05	170,01	549,40	59
019	Ellerau	4 783 194	3 698 688	4 136 878	319 505	334 303	8 905 274	757,93	754,57	1 404,84	6 339
020	Fahrenkrug	1 904 875	1 626 291	946 042	49 726	146 990	2 753 653	1 031,78	1 183,15	1 710,34	1 610
021	Föhrden-Barl	110 112	61 849	167 264	2 231	5 588	274 019	336,86	378,39	941,65	291
022	Fredesdorf	90 806	36 390	176 276	3 583	3 287	267 378	162,71	214,67	632,10	423
023	Fuhlendorf	239 893	158 514	227 183	14 135	14 326	466 885	573,80	571,17	1 111,63	420
024	Geschendorf	310 407	219 793	307 337	17 136	19 864	615 016	486,89	547,46	1 084,68	567
025	Glasau	383 320	242 510	456 895	19 414	21 917	837 712	340,54	433,13	946,57	885
026	Gönnebek	511 608	378 906	273 031	38 283	34 657	788 265	871,30	974,49	1 501,46	525
027	Großenaspe	1 535 847	1 067 502	1 395 980	104 447	96 643	2 939 631	474,74	497,04	951,34	3 090
028	Groß Kummerfeld	868 138	553 279	1 098 288	23 939	50 005	1 940 360	399,59	465,49	1 040,41	1 865
029	Groß Niendorf	231 073	127 294	366 623	5 876	11 504	592 068	295,17	353,32	905,30	654
030	Groß Rönnau	264 697	167 386	356 664	9 525	15 127	615 759	394,88	466,02	1 084,08	568
031	Hagen	153 726	71 694	260 698	7 189	6 478	415 135	301,47	320,93	866,67	479
033	Hardebek	375 149	305 143	301 013	16 909	27 577	665 494	649,25	728,44	1 292,22	515
034	Hartenholm	648 613	329 167	1 063 665	77 231	29 749	1 759 760	287,35	329,08	892,83	1 971
035	Hasenkrug	216 736	155 059	214 378	5 578	14 012	422 680	515,13	597,07	1 164,41	363
036	Hasenmoor	211 167	74 255	428 596	14 636	6 709	647 690	219,83	281,18	862,44	751
037	Heidmoor	133 385	73 001	205 841	5 704	6 595	338 335	455,13	469,67	1 191,32	284
038	Heidmühlen	384 841	261 294	436 659	15 080	23 614	812 966	479,60	576,11	1 217,01	668
039	Henstedt-Ulzburg	30 832 667	25 760 041	19 769 333	1 769 142	2 347 810	50 023 332	1 029,01	1 089,26	1 767,23	28 306
040	Hitzhusen	794 352	566 117	837 114	39 534	51 165	1 619 835	606,63	634,97	1 294,83	1 251
041	Högersdorf	384 283	319 827	217 698	13 451	28 906	586 526	764,01	928,22	1 416,73	414

**Noch: 6. Realsteueristaufkommen, Realsteueraufbringungskraft und Steuereinnahmekraft
in Schleswig-Holstein 2023 nach Gemeinden**

Nr.	KREISFREIE STADT Gemeinde	Grundsteuer A			Grundsteuer B			Gewerbesteuer			Realsteuer- istaufkommen
		Ist- aufkommen	Hebesatz	Grund- betrag	Ist- aufkommen	Hebesatz	Grund- betrag	Ist- aufkommen	Hebesatz	Grund- betrag	
		Euro	%	Euro	Euro	%	Euro	Euro	%	Euro	
042	Hüttblek	5 250	280	1 875	47 071	280	16 811	57 079	310	18 413	109 400
043	Itzstedt	10 266	350	2 933	311 851	350	89 100	653 828	400	163 457	975 945
044	Kaltenkirchen, Stadt	11 351	315	3 603	3 478 236	315	1 104 202	19 531 832	380	5 139 956	23 021 419
045	Kattendorf	14 024	330	4 250	104 251	330	31 591	84 831	356	23 829	203 106
046	Kayhude	11 025	370	2 980	199 856	390	51 245	598 359	380	157 463	809 240
047	Kisdorf	36 779	340	10 817	522 720	340	153 741	1 378 137	340	405 334	1 937 636
048	Klein Gladebrügge	7 026	310	2 266	64 906	310	20 937	150 339	350	42 954	222 271
049	Klein Rönkau	2 762	340	812	250 853	340	73 780	951 321	335	283 976	1 204 936
050	Krems II	22 589	370	6 105	57 432	390	14 726	147 131	370	39 765	227 152
051	Kükels	10 841	280	3 872	52 410	280	18 718	77 093	300	25 698	140 344
052	Latendorf	16 391	310	5 287	74 544	370	20 147	98 142	320	30 669	189 077
053	Leezen	20 873	300	6 958	221 752	300	73 917	9 746 012	290	3 360 694	9 988 637
054	Lenföhrden	18 931	310	6 107	279 313	310	90 101	576 210	340	169 474	874 454
056	Mönkloh	16 850	370	4 554	37 270	390	9 556	61 428	370	16 602	115 548
057	Mözen	13 389	280	4 782	42 883	280	15 315	65 868	300	21 956	122 140
058	Nahe	20 693	350	5 912	369 389	350	105 540	1 377 515	400	344 379	1 767 597
059	Negernbötel	21 153	330	6 410	121 147	330	36 711	118 792	340	34 939	261 092
060	Nehms	29 611	280	10 575	51 527	280	18 403	74 733	320	23 354	155 871
061	Neuengörs	48 182	340	14 171	86 686	340	25 496	466 590	340	137 232	601 458
062	Neversdorf	8 767	250	3 507	76 565	250	30 626	122 450	285	42 965	207 782
063	Norderstedt, Stadt	41 632	300	13 877	14 662 758	410	3 576 282	120 991 522	440	27 498 073	135 695 912
064	Nützen	13 409	200	6 705	209 486	200	104 743	5 221 651	340	1 535 780	5 444 546
065	Oering	13 436	325	4 134	173 969	350	49 705	258 381	336	76 899	445 786
066	Oersdorf	7 178	360	1 994	138 804	360	38 557	258 397	380	67 999	404 379
067	Pronstorf	71 770	290	24 748	156 705	290	54 036	329 069	330	99 718	557 544
068	Rickling	33 932	350	9 695	254 348	350	72 671	926 579	350	264 737	1 214 859
069	Rohlstorf	27 890	330	8 452	125 628	330	38 069	247 062	340	72 665	400 580
070	Schackendorf	14 024	310	4 524	104 925	310	33 847	98 134	330	29 738	217 083
071	Schieren	17 454	310	5 630	29 429	310	9 493	140 726	330	42 644	187 609
072	Schmalensee	13 425	380	3 533	70 990	425	16 704	114 616	380	30 162	199 031
073	Schmalfeld	25 289	320	7 903	232 439	320	72 637	517 297	340	152 146	775 025
074	Schwissel	5 292	270	1 960	25 958	270	9 614	74 038	300	24 679	105 288
075	Seedorf	75 877	350	21 679	263 046	350	75 156	344 355	350	98 387	683 278
076	Seth	20 692	360	5 748	253 267	380	66 649	352 107	360	97 808	626 066
077	Sievershütten	8 945	335	2 670	147 163	335	43 929	189 640	350	54 183	345 748
079	Stipsdorf	7 426	370	2 007	34 160	390	8 759	16 399	370	4 432	57 985
080	Stocksee	- 4 577	340	- 1 346	56 377	340	16 581	225 255	360	62 571	277 055
081	Strukdorf	20 354	320	6 361	20 107	320	6 283	2 647	340	779	43 108
082	Struvenhütten	20 270	339	5 979	117 229	339	34 581	167 966	325	51 682	305 465
084	Stuvenborn	14 947	340	4 396	116 884	340	34 378	189 305	370	51 164	321 136
085	Sülfeld	40 609	350	11 603	376 593	350	107 598	681 310	340	200 385	1 098 512
086	Tarbek	8 930	310	2 881	18 250	310	5 887	355 180	350	101 480	382 360
087	Tensfeld	4 855	370	1 312	92 349	390	23 679	284 190	370	76 808	381 394
088	Todesfelde	16 841	270	6 237	86 575	270	32 065	284 910	330	86 336	388 326
089	Trappenkamp	426	370	115	800 970	380	210 782	1 724 674	380	453 862	2 526 070
090	Travenhorst	26 875	380	7 072	19 426	425	4 571	45 895	380	12 078	92 196
091	Traventhal	7 294	320	2 279	53 662	320	16 769	40 987	340	12 055	101 943
092	Wahlstedt, Stadt	10 977	380	2 889	1 608 037	425	378 362	5 433 692	380	1 429 919	7 052 706
093	Wakendorf I	8 176	340	2 405	55 395	340	16 293	69 587	350	19 882	133 158
094	Wakendorf II	20 941	315	6 648	159 792	315	50 728	275 885	315	87 583	456 618
095	Weddelbrook	25 800	380	6 789	167 759	425	39 473	191 409	380	50 371	384 968
096	Weede	46 039	390	11 805	123 415	390	31 645	195 622	390	50 159	365 076
097	Wensin	27 518	350	7 862	106 069	350	30 305	- 167 911	340	- 49 386	- 34 324
098	Westerrade	13 380	320	4 181	55 119	350	15 748	181 407	330	54 972	249 906
099	Wiemersdorf	30 803	380	8 106	245 627	425	57 795	1 208 740	380	318 089	1 485 170
100	Winsen	5 447	320	1 702	51 247	320	16 015	353 848	330	107 227	410 542
101	Wittenborn	3 730	310	1 203	178 387	375	47 570	481 925	330	146 038	664 042
61 Steinburg											
001	Aasbüttel	6 880	380	1 811	21 619	425	5 087	4 603	380	1 211	33 102
002	Aebtissinwisch	3 364	380	885	9 363	425	2 203	67 932	380	17 877	80 659
003	Agethorst	7 836	370	2 118	26 255	390	6 732	31 661	370	8 557	65 752
004	Altenmoor	9 942	302	3 292	24 981	367	6 807	47 247	344	13 735	82 170
005	Auufur	9 178	380	2 415	11 071	425	2 605	2 238	380	589	22 487
006	Bahrenfleth	37 393	370	10 106	70 951	390	18 193	527 257	370	142 502	635 601
007	Beidenfleth	34 405	345	9 972	109 006	350	31 145	1 032 960	375	275 456	1 176 371
008	Bekdorf	3 428	380	902	15 919	425	3 746	14 146	380	3 723	33 493
010	Bekmünde	5 566	300	1 855	20 820	360	5 783	83 287	330	25 238	109 673
011	Besdorf	8 254	370	2 231	30 586	390	7 843	81 437	370	22 010	120 277

**Noch: 6. Realsteueristaufkommen, Realsteueraufbringungskraft und Steuereinnahmekraft
in Schleswig-Holstein 2023 nach Gemeinden**

Nr.	KREISFREIE STADT Gemeinde	Realsteuer- aufbringungskraft		Gemeindeanteil an der		Gewerbe- steuer- umlage	Steuer- einnahme- kraft	Realsteuer-		Steuer- einnahme- kraft	Einwohner: innen am 30.06.2023
		Insgesamt	davon aus Gewerbe- steuer	Einkommen- steuer	Umsatz- steuer			istauf- kommen	aufbrin- gungskraft		
Euro								Euro je Einwohner:in			
042	Hüttblek	146 731	71 299	285 994	3 413	6 441	429 697	272,82	365,91	1 071,56	401
043	Itzstedt	1 009 043	632 959	1 655 257	54 422	57 207	2 661 515	382,72	395,70	1 043,73	2 550
044	Kaltenkirchen, Stadt	24 453 478	19 903 578	11 336 217	2 128 526	1 798 983	36 119 238	980,09	1 041,06	1 537,71	23 489
045	Kattendorf	236 482	92 273	529 936	18 607	8 337	776 688	242,95	282,87	929,05	836
046	Kayhude	830 425	609 747	852 291	66 442	55 109	1 694 049	658,99	676,24	1 379,52	1 228
047	Kisdorf	2 237 999	1 569 586	2 551 025	117 731	141 865	4 764 890	484,53	559,64	1 191,52	3 999
048	Klein Gladebrügge	260 046	166 332	349 548	6 883	15 032	601 445	355,63	416,07	962,31	625
049	Klein Rönkau	1 405 598	1 099 649	1 054 811	42 191	99 389	2 403 211	637,20	743,31	1 270,87	1 891
050	Krems II	235 166	153 984	248 051	9 178	13 914	478 481	607,36	628,79	1 279,36	374
051	Kükels	189 536	99 510	291 528	19 987	8 992	492 059	310,50	419,33	1 088,63	452
052	Latendorf	219 453	118 762	363 935	2 807	10 731	575 464	309,45	359,17	941,84	611
053	Leezen	13 341 011	13 013 698	1 062 242	107 088	1 176 242	13 334 099	5 443,40	7 270,31	7 266,54	1 835
054	Lenföhrden	1 047 196	656 257	1 563 878	68 834	59 312	2 620 596	323,99	387,99	970,95	2 699
056	Mönkloh	118 976	64 289	168 688	3 714	5 808	285 570	465,92	479,74	1 151,49	248
057	Mözen	164 145	85 021	274 770	4 780	7 684	436 011	276,96	372,21	988,69	441
058	Nahe	1 787 273	1 333 546	1 626 643	104 799	120 531	3 398 184	675,69	683,21	1 299,00	2 616
059	Negernbötzel	307 856	135 294	565 190	13 383	12 226	874 203	262,93	310,03	880,37	993
060	Nehms	201 856	90 435	302 120	13 692	8 171	509 497	269,21	348,63	879,96	579
061	Neuengörs	684 151	531 408	479 344	16 014	48 028	1 131 481	751,82	855,19	1 414,35	800
062	Neversdorf	304 101	166 374	469 544	11 120	15 036	769 729	291,42	426,51	1 079,56	713
063	Norderstedt, Stadt	121 225 127	106 481 470	54 074 098	10 983 411	9 622 070	176 660 566	1 654,63	1 478,17	2 154,13	82 010
064	Nützen	6 400 172	5 947 038	686 292	59 008	537 520	6 607 952	4 230,42	4 972,94	5 134,38	1 287
065	Oering	516 036	297 778	847 232	14 515	26 911	1 350 872	308,93	357,61	936,16	1 443
066	Oersdorf	428 512	263 315	628 745	15 882	23 798	1 049 341	439,54	465,77	1 140,59	920
067	Pronstorf	691 971	386 140	878 060	32 804	34 900	1 567 935	345,44	428,73	971,46	1 614
068	Rickling	1 356 603	1 025 147	1 339 857	297 927	104 420	2 889 967	372,54	416,01	886,22	3 261
069	Rohlstorf	466 435	281 384	658 940	21 669	25 430	1 121 614	328,88	382,95	920,87	1 218
070	Schackendorf	269 559	115 154	513 494	30 207	10 406	802 854	238,55	296,22	882,26	910
071	Schieren	223 203	165 132	159 360	16 984	14 921	384 626	718,81	855,18	1 473,66	261
072	Schmalensee	197 399	116 797	263 387	16 105	10 554	466 337	405,36	402,03	949,77	491
073	Schmalfeld	914 411	589 159	1 189 665	48 439	53 248	2 099 267	390,83	461,13	1 058,63	1 983
074	Schwissel	141 710	95 566	145 763	4 551	8 637	283 387	404,95	545,04	1 089,95	260
075	Seedorf	763 221	380 987	1 063 190	41 324	34 432	1 833 303	303,81	339,36	815,16	2 249
076	Seth	672 092	378 742	1 143 819	47 563	34 230	1 829 244	329,68	353,92	963,27	1 899
077	Sievershütten	399 378	209 814	713 483	20 594	18 961	1 114 494	319,55	369,11	1 030,03	1 082
079	Stipsdorf	59 951	17 163	146 238	17 429	1 552	222 066	231,02	238,85	884,73	251
080	Stocksee	305 879	242 295	235 404	12 956	21 897	532 342	712,22	786,32	1 368,49	389
081	Strukdorf	50 366	3 015	161 890	809	271	212 794	164,53	192,24	812,19	262
082	Struvenhütten	362 478	200 129	627 321	18 661	18 085	990 375	315,24	374,07	1 022,06	969
084	Stuvenborn	354 277	198 122	550 645	44 439	17 904	931 457	360,83	398,06	1 046,58	890
085	Sülfeld	1 257 403	775 957	2 049 072	159 547	70 132	3 395 890	329,29	376,92	1 017,95	3 336
086	Tarbek	426 907	392 964	65 451	5 339	35 515	462 182	2 262,49	2 526,08	2 734,81	169
087	Tensfeld	399 177	297 426	332 632	20 893	26 767	725 935	556,78	582,74	1 059,76	685
088	Todesfelde	487 205	334 322	537 681	30 822	30 216	1 025 492	345,49	433,46	912,36	1 124
089	Trappenkamp	2 624 093	1 757 499	1 923 703	254 529	158 802	4 643 523	475,36	493,81	873,83	5 314
090	Travenhorst	89 491	46 769	99 441	5 223	4 226	189 929	465,64	451,98	959,24	198
091	Traventhal	123 310	46 681	287 576	5 544	4 219	412 211	196,80	238,05	795,77	518
092	Wahlstedt, Stadt	7 101 761	5 537 111	3 972 616	866 530	500 469	11 440 438	700,99	705,87	1 137,11	10 061
093	Wakendorf I	152 084	76 990	271 607	7 665	6 958	424 398	277,99	317,50	886,01	479
094	Wakendorf II	570 115	339 148	994 103	40 283	30 651	1 573 850	325,23	406,06	1 120,98	1 404
095	Weddelbrook	380 246	195 052	592 541	36 485	17 627	991 645	368,39	363,87	948,94	1 045
096	Weede	364 236	194 234	605 031	17 960	17 553	969 674	368,39	367,54	978,48	991
097	Wensin	- 40 084	- 191 237	446 145	31 413	- 17 287	454 761	- 38,65	- 45,14	512,12	888
098	Westerrade	291 739	212 869	221 650	13 777	20 067	507 099	564,12	658,55	1 144,69	443
099	Wiemersdorf	1 496 690	1 231 746	962 167	53 513	111 329	2 401 041	868,52	875,26	1 404,12	1 710
100	Winsen	486 790	415 216	295 639	10 813	37 527	755 715	1 169,64	1 386,87	2 153,04	351
101	Wittenborn	765 067	565 506	558 708	48 210	51 112	1 320 873	619,44	713,68	1 232,16	1 072
61 Steinburg											
001	Aasbüttel	31 723	4 691	65 768	4 580	421	101 650	223,66	214,35	686,83	148
002	Aebtissinwisch	81 275	69 225	26 718	2 579	6 254	104 318	1 792,42	1 806,11	2 318,18	45
003	Agethorst	67 970	33 136	86 478	5 837	2 993	157 292	323,90	334,83	774,83	203
004	Altenmoor	92 301	53 185	162 206	3 713	4 805	253 415	355,71	399,57	1 097,03	231
005	Auufur	21 161	2 281	61 658	2 621	- 431	85 871	166,57	156,75	636,08	135
006	Bahrenfleth	660 784	551 814	316 506	14 181	49 873	941 598	1 095,86	1 139,28	1 623,45	580
007	Beidenfleth	1 228 399	1 066 655	533 255	28 537	96 406	1 693 785	1 402,11	1 464,12	2 018,81	839
008	Bekdorf	32 861	14 415	49 010	419	1 300	80 990	368,05	361,11	890,00	91
010	Bekmünde	127 778	97 732	92 011	8 220	8 831	219 178	741,03	863,37	1 480,93	148
011	Besdorf	125 010	85 230	80 944	5 000	7 701	203 253	505,37	525,25	854,00	238

**Noch: 6. Realsteueristaufkommen, Realsteueraufbringungskraft und Steuereinnahmekraft
in Schleswig-Holstein 2023 nach Gemeinden**

Nr.	KREISFREIE STADT Gemeinde	Grundsteuer A			Grundsteuer B			Gewerbesteuer			Realsteuer- istaufkommen
		Ist- aufkommen	Hebesatz	Grund- betrag	Ist- aufkommen	Hebesatz	Grund- betrag	Ist- aufkommen	Hebesatz	Grund- betrag	
		Euro	%	Euro	Euro	%	Euro	Euro	%	Euro	
012	Blomesche Wildnis	18 450	270	6 833	62 152	270	23 019	270 232	310	87 172	350 834
013	Bokelrehm	1 863	150	1 242	7 181	150	4 787	234 118	350	66 891	243 162
014	Bokhorst	5 183	310	1 672	15 487	310	4 996	166 631	380	43 850	187 301
015	Borsfleth	27 216	331	8 222	98 232	331	29 677	246 467	334	73 793	371 915
016	Breitenberg	3 892	380	1 024	61 309	425	14 426	30 311	380	7 977	95 512
017	Breitenburg	2 658	380	699	272 168	425	64 040	911 744	380	239 933	1 186 570
018	Brokdorf	18 670	270	6 915	133 040	270	49 274	134 506	330	40 759	286 216
019	Brokstedt	9 875	280	3 527	258 729	280	92 403	352 218	320	110 068	620 822
020	Büttel	4 774	310	1 540	168 350	310	54 306	1 107 394	330	335 574	1 280 518
021	Christinenthal	5 330	380	1 403	9 946	425	2 340	31 370	400	7 843	46 646
022	Dägeling	6 220	280	2 221	277 843	280	99 230	3 963 887	310	1 278 673	4 247 950
023	Dammfleth	8 897	100	8 897	14 997	100	14 997	1 201 108	300	400 369	1 225 002
024	Drage	18 795	370	5 080	28 754	390	7 373	1 668	370	451	49 217
025	Ecklak	20 313	320	6 348	25 925	330	7 856	140 760	340	41 400	186 998
026	Elskop	18 580	340	5 465	17 141	340	5 041	69 163	360	19 212	104 884
027	Engelbrechtsche Wildnis	12 461	250	4 984	94 559	260	36 369	307 069	300	102 356	414 089
028	Fitzbek	15 764	380	4 148	62 714	425	14 756	12 163	380	3 201	90 641
029	Glückstadt, Stadt	7 103	380	1 869	1 816 107	425	427 319	5 922 075	380	1 558 441	7 745 285
030	Grevenkop	38 346	360	10 652	40 437	370	10 929	534 308	360	148 419	613 091
031	Gribbohm	12 270	290	4 231	40 306	290	13 899	213 261	340	62 724	265 837
033	Hadenfeld	1 235	380	325	29 222	425	6 876	40 487	380	10 654	70 944
034	Heiligenstedten	17 282	380	4 548	295 421	380	77 742	660 166	340	194 166	972 869
035	Heiligenstedtenerkamp	646	380	170	142 595	450	31 688	46 871	380	12 334	190 112
036	Hennstedt	11 201	280	4 000	70 880	280	25 314	95 945	300	31 982	178 026
037	Herzhorn	29 638	350	8 468	145 103	400	36 276	130 143	350	37 184	304 884
038	Hingsheide	5 499	270	2 037	6 376	280	2 277	93 484	320	29 214	105 359
039	Hodorf	13 186	300	4 395	20 419	300	6 806	21 729	300	7 243	55 334
040	Hohenaspe	27 401	370	7 406	328 922	370	88 898	684 278	350	195 508	1 040 601
041	Hohenfelde	28 904	300	9 635	91 534	300	30 511	198 060	300	66 020	318 498
042	Hohenlockstedt	59 460	380	15 647	959 537	390	246 035	3 295 898	365	902 986	4 314 895
043	Holstenniendorf	15 407	320	4 815	51 824	320	16 195	257 762	380	67 832	324 993
044	Horst (Holstein)	67 830	320	21 197	882 447	363	243 098	2 837 039	330	859 709	3 787 316
045	Huje	10 284	370	2 779	37 072	390	9 506	938 090	370	253 538	985 446
046	Itzehoe, Stadt	15 462	380	4 069	5 790 257	425	1 362 413	30 200 032	380	7 947 377	36 005 751
047	Kaaks	19 136	350	5 467	59 336	350	16 953	265 194	350	75 770	343 666
048	Kaisborstel	4 027	320	1 258	6 524	320	2 039	22 550	380	5 934	33 101
049	Kellinghusen, Stadt	16 601	370	4 487	1 234 379	390	316 507	2 522 381	370	681 725	3 773 361
050	Kiebitzreihe	11 823	302	3 915	354 600	367	96 621	1 012 158	344	294 232	1 378 581
052	Kleve	7 033	370	1 901	78 321	370	21 168	44 488	340	13 085	129 842
053	Kollmoor	7 644	380	2 012	758	425	178	21 739	380	5 721	30 141
054	Krempdorf	12 793	230	5 562	21 136	230	9 190	225 462	280	80 522	259 391
055	Krempe, Stadt	3 516	380	925	332 648	470	70 776	431 308	380	113 502	767 472
056	Kremperheide	2 476	330	750	322 040	330	97 588	287 609	330	87 154	612 125
057	Krempemoor	1 835	380	483	94 096	425	22 140	26 949	380	7 092	122 880
058	Kronsmoor	10 819	380	2 847	23 414	425	5 509	35 044	380	9 222	69 277
059	Krummendiek	3 614	330	1 095	7 164	330	2 171	27 439	370	7 416	38 217
060	Kudensee	4 042	380	1 064	14 454	425	3 401	8 046	380	2 117	26 542
061	Lägerdorf	3 355	380	883	377 566	425	88 839	740 670	380	194 913	1 121 591
062	Landrecht	7 528	210	3 585	10 786	210	5 136	61 331	310	19 784	79 645
063	Landscheide	9 900	330	3 000	26 274	340	7 728	924 340	350	264 097	960 514
064	Lockstedt	9 216	250	3 686	12 513	250	5 005	81 126	295	27 500	102 855
065	Lohbarbek	10 562	390	2 708	133 945	390	34 345	453 264	370	122 504	597 771
066	Loof	15 041	350	4 297	50 880	350	14 537	187 427	400	46 857	253 348
067	Mehlbek	12 109	370	3 273	61 096	405	15 085	6 076	370	1 642	79 281
068	Moordiek	8 074	365	2 212	12 686	400	3 172	33 790	400	8 448	54 550
070	Moorhusen	4 690	320	1 466	5 846	320	1 827	24 962	350	7 132	35 498
071	Mühlenbarbek	7 362	285	2 583	30 055	285	10 546	33 878	300	11 293	71 295
072	Münsterdorf	6 941	370	1 876	297 747	370	80 472	222 449	370	60 121	527 137
073	Neuenbrook	30 375	380	7 993	113 391	425	26 680	660 586	380	173 838	804 352
074	Neuendorf bei Elmshorn	31 901	300	10 634	90 928	320	28 415	143 282	325	44 087	266 111
076	Nienbüttel	6 517	380	1 715	18 744	390	4 806	114 817	380	30 215	140 078
077	Nortorf	32 520	300	10 840	83 457	300	27 819	- 4 866 981	350	- 1 390 566	- 4 751 004
078	Nutteln	6 824	340	2 007	37 372	340	10 992	238 010	380	62 634	282 206
079	Oelixdorf	10 673	380	2 809	276 438	425	65 044	103 505	380	27 238	390 616
080	Oeschebüttel	5 573	290	1 922	19 841	310	6 400	2 012	320	629	27 426
081	Oldenborstel	6 336	331	1 914	13 473	331	4 070	163 674	380	43 072	183 483
082	Oldendorf	16 475	370	4 453	198 795	390	50 973	127 183	370	34 374	342 453
083	Ottenbüttel	20 606	330	6 244	114 139	330	34 588	54 329	350	15 523	189 074
084	Peissen	19 906	380	5 238	34 239	425	8 056	263 663	380	69 385	317 808
085	Pöschendorf	9 608	380	2 528	35 806	425	8 425	65 467	380	17 228	110 881

**Noch: 6. Realsteueristaufkommen, Realsteueraufbringungskraft und Steuereinnahmekraft
in Schleswig-Holstein 2023 nach Gemeinden**

Nr.	KREISFREIE STADT Gemeinde	Realsteuer- aufbringungskraft		Gemeindeanteil an der		Gewerbe- steuer- umlage	Steuer- einnahme- kraft	Realsteuer-		Steuer- einnahme- kraft	Einwohner: innen am 30.06.2023
		Insgesamt	davon aus Gewerbe- steuer	Einkommen- steuer	Umsatz- steuer			istauf- kommen	aufbrin- gungskraft		
Euro								Euro je Einwohner:in			
012	Blomesche Wildnis	455 284	337 557	361 247	24 798	30 507	810 822	556,88	722,67	1 287,02	630
013	Bokelrehm	282 901	259 023	95 489	6 139	23 412	361 117	1 801,20	2 095,56	2 674,94	135
014	Bokhorst	195 992	169 802	82 210	3 220	15 345	266 077	1 357,25	1 420,23	1 928,09	138
015	Borsfleth	435 539	285 749	422 588	18 521	25 825	850 823	484,90	567,85	1 109,29	767
016	Breitenberg	93 637	30 888	185 287	9 158	2 835	285 247	281,75	276,21	841,44	339
017	Breitenburg	1 194 634	929 097	750 319	20 765	62 467	1 903 251	920,54	926,79	1 476,53	1 289
018	Brokdorf	383 731	157 834	549 065	413 732	14 263	1 332 265	280,60	376,21	1 306,14	1 020
019	Brokstedt	817 887	426 220	1 182 711	54 821	38 522	2 016 897	294,37	387,81	956,33	2 109
020	Büttel	1 527 836	1 299 451	22 133	229 421	117 449	1 661 941	41 307,03	49 285,02	53 610,99	31
021	Christinenthal	44 734	30 369	29 564	8 202	2 742	79 758	656,99	630,05	1 123,35	71
022	Dägeling	5 366 740	4 951 438	609 458	243 097	447 533	5 771 762	4 034,14	5 096,62	5 481,26	1 053
023	Dammfleth	1 642 105	1 550 360	181 018	44 897	140 126	1 727 894	4 406,48	5 906,85	6 215,45	278
024	Drage	49 239	1 746	126 634	2 103	156	177 820	214,92	215,02	776,50	229
025	Ecklak	214 085	160 314	178 806	5 884	14 488	384 287	617,16	706,55	1 268,27	303
026	Elskop	113 610	74 395	88 375	2 717	6 723	197 979	676,67	732,97	1 277,28	155
027	Engelbrechtsche Wildnis	562 686	396 357	441 244	30 143	35 822	998 251	499,50	678,75	1 204,16	829
028	Fitzbek	87 077	12 394	221 016	2 333	1 118	309 308	226,04	217,15	771,34	401
029	Glückstadt, Stadt	7 797 179	6 034 789	5 238 169	834 709	545 452	13 324 605	717,95	722,76	1 235,13	10 788
030	Grevenkop	655 693	574 726	199 832	22 937	51 945	826 517	1 813,88	1 939,92	2 445,32	338
031	Gribbohm	314 325	242 887	182 442	12 241	21 950	487 058	631,44	746,61	1 156,91	421
033	Hadenfeld	70 614	41 258	80 629	11 389	3 726	158 906	469,83	467,64	1 052,35	151
034	Heiligenstedten	1 086 751	751 876	996 949	62 175	67 955	2 077 920	625,64	698,88	1 336,28	1 555
035	Heiligenstedtenerkamp	178 559	47 763	453 417	8 979	4 315	636 640	261,50	245,61	875,71	727
036	Hennstedt	241 413	123 843	280 303	8 460	11 190	518 986	285,76	387,50	833,04	623
037	Herzhorn	321 725	143 987	602 502	16 663	13 012	927 878	266,74	281,47	811,79	1 143
038	Hingstheide	129 377	113 125	51 223	6 540	10 221	176 919	1 239,52	1 522,08	2 081,40	85
039	Hodorf	70 895	28 047	139 756	3 005	2 534	211 122	278,06	356,26	1 060,92	199
040	Hohenaspe	1 147 462	757 070	1 161 051	82 002	68 426	2 322 089	535,01	589,95	1 193,88	1 945
041	Hohenfelde	413 649	255 651	536 891	17 121	23 105	944 556	351,93	457,07	1 043,71	905
042	Hohenlockstedt	4 560 697	3 496 654	2 629 439	345 449	316 354	7 219 231	722,88	764,06	1 209,45	5 969
043	Holstenniendorf	345 518	262 668	178 173	13 026	23 740	512 977	728,68	774,70	1 150,17	446
044	Horst (Holstein)	4 399 830	3 329 072	3 395 411	330 381	300 896	7 824 726	642,03	745,86	1 326,45	5 899
045	Huje	1 030 252	981 781	150 981	3 291	88 736	1 095 788	3 775,66	3 947,33	4 198,42	261
046	Itzehoe, Stadt	36 387 417	30 774 824	14 786 487	3 664 319	2 740 028	52 098 195	1 116,39	1 128,22	1 615,35	32 252
047	Kaaks	381 580	293 405	248 842	17 136	26 517	621 041	768,83	853,65	1 389,35	447
048	Kaisborstel	35 617	22 979	33 357	1 680	2 075	68 579	533,89	574,47	1 106,11	62
049	Kellinghusen, Stadt	3 955 729	2 639 859	3 592 240	301 002	240 269	7 608 702	454,29	476,25	916,05	8 306
050	Kiebitzreihe	1 549 677	1 139 362	1 452 421	77 840	102 979	2 976 959	620,42	697,42	1 339,77	2 222
052	Kleve	144 091	50 668	303 385	4 864	4 577	447 763	237,81	263,90	820,08	546
053	Kollmoor	29 695	22 153	26 876	1 057	2 065	55 563	837,25	824,85	1 543,41	36
054	Krempdorf	368 400	311 808	117 623	6 144	28 181	463 986	1 076,31	1 528,63	1 925,25	241
055	Krempe, Stadt	733 503	439 517	1 115 677	97 808	39 725	1 907 263	319,12	304,99	793,04	2 405
056	Krempferheide	741 065	337 490	1 345 074	78 309	30 500	2 133 948	266,14	322,20	927,80	2 300
057	Krempmoor	120 081	27 462	269 077	2 317	2 481	388 994	226,30	221,14	716,38	543
058	Kronsmoor	67 988	35 711	87 268	2 373	3 176	154 453	405,13	397,59	903,23	171
059	Krummendiek	41 345	28 717	47 745	1 397	2 593	87 894	444,38	480,76	1 022,03	86
060	Kudensee	25 776	8 199	45 690	203	739	70 930	234,88	228,10	627,70	113
061	Lägerdorf	1 122 838	754 767	1 094 177	145 655	68 218	2 294 452	404,76	405,21	828,02	2 771
062	Landrecht	109 852	76 611	80 786	4 397	6 922	188 113	724,05	998,65	1 710,12	110
063	Landscheide	1 064 581	1 022 670	100 865	60 888	92 431	1 133 903	3 680,13	4 078,86	4 344,46	261
064	Lockstedt	139 537	106 490	86 795	42 176	8 283	260 225	685,70	930,25	1 734,83	150
065	Lohbarbek	624 681	474 374	361 089	11 915	42 874	954 811	735,27	768,37	1 174,43	813
066	Looft	255 731	181 445	234 139	10 483	16 398	483 955	638,16	644,16	1 219,03	397
067	Mehlbek	79 430	6 359	237 301	1 665	572	317 824	191,96	192,32	769,55	413
068	Moordiek	53 232	32 711	67 823	1 383	2 978	119 460	466,24	454,98	1 021,03	117
070	Moorhusen	40 086	27 617	24 663	1 822	2 496	64 075	493,03	556,75	889,93	72
071	Mühlenbarbek	95 810	43 729	159 835	7 376	3 951	259 070	273,16	367,09	992,60	261
072	Münsterdorf	569 859	232 809	1 186 821	29 054	20 671	1 765 063	280,84	303,60	940,36	1 877
073	Neuenbrook	809 858	673 159	378 796	18 975	60 842	1 146 787	1 169,12	1 177,12	1 666,84	688
074	Neuendorf bei Elmshorn	323 483	170 718	534 520	29 584	15 429	872 158	320,23	389,27	1 049,53	831
076	Nienbüttel	142 558	117 002	68 771	6 482	10 573	207 238	1 085,88	1 105,10	1 606,50	129
077	Nortorf	- 5 233 709	- 5 384 723	446 935	21 124	- 486 699	- 4 278 951	- 5 724,10	- 6 305,67	- 5 155,36	830
078	Nutteln	294 504	242 540	136 753	2 822	21 919	412 160	1 085,41	1 132,71	1 585,23	260
079	Oelixdorf	382 280	105 475	974 181	17 659	10 024	1 364 096	252,50	247,11	881,77	1 547
080	Oeschebüttel	35 242	2 435	107 979	2 209	218	145 212	153,22	196,88	811,24	179
081	Oldenborstel	189 996	166 789	66 875	2 030	15 073	243 828	1 568,23	1 623,90	2 084,00	117
082	Oldendorf	357 652	133 106	719 965	9 390	12 027	1 074 980	309,63	323,37	971,95	1 106
083	Ottenbüttel	223 382	60 108	468 752	10 811	5 431	697 514	254,47	300,65	938,78	743
084	Peissen	319 520	268 681	150 349	1 253	24 282	446 840	1 048,87	1 054,52	1 474,72	303
085	Pöschendorf	109 894	66 713	116 832	1 089	6 027	221 788	418,42	414,69	836,93	265

**Noch: 6. Realsteueristaufkommen, Realsteueraufbringungskraft und Steuereinnahmekraft
in Schleswig-Holstein 2023 nach Gemeinden**

Nr.	KREISFREIE STADT Gemeinde	Grundsteuer A			Grundsteuer B			Gewerbesteuer			Realsteuer- istaufkommen
		Ist- aufkommen	Hebesatz	Grund- betrag	Ist- aufkommen	Hebesatz	Grund- betrag	Ist- aufkommen	Hebesatz	Grund- betrag	
		Euro	%	Euro	Euro	%	Euro	Euro	%	Euro	
086	Poyenberg	9 280	260	3 569	36 518	270	13 525	155 190	310	50 061	200 988
087	Puls	17 945	325	5 522	59 098	325	18 184	73 588	450	16 353	150 631
088	Quarnstedt	13 084	270	4 846	49 017	270	18 154	1 541 188	360	428 108	1 603 289
089	Rade	6 222	380	1 637	11 225	425	2 641	9 963	380	2 622	27 410
091	Reher	22 316	335	6 661	90 550	335	27 030	467 209	380	122 950	580 075
092	Rethwisch	12 635	380	3 325	159 880	380	42 074	1 337 101	380	351 869	1 509 616
093	Rosdorf	3 696	300	1 232	51 023	300	17 008	399 935	320	124 980	454 654
095	Sankt Margarethen	21 180	350	6 051	113 920	370	30 789	173 879	360	48 300	308 979
096	Sarhosen	11 283	280	4 030	50 393	280	17 998	238 593	320	74 560	300 269
097	Schenefeld	10 539	310	3 400	418 530	310	135 010	2 944 004	360	817 779	3 373 073
098	Schlotfeld	7 821	330	2 370	29 795	330	9 029	23 157	330	7 017	60 773
100	Silzen	5 802	380	1 527	19 515	380	5 136	138 801	380	36 527	164 118
101	Sommerland	40 232	290	13 873	72 121	300	24 040	350 545	320	109 545	462 898
102	Stördorf	14 247	290	4 913	8 666	290	2 988	- 7 072	320	- 2 210	15 841
103	Störkathen	2 140	350	611	11 265	350	3 219	30 876	335	9 217	44 281
104	Süderau	25 855	320	8 080	79 754	320	24 923	652 277	330	197 660	757 886
105	Vaale	23 049	335	6 880	179 915	370	48 626	150 829	400	37 707	353 793
106	Vaalermoor	7 060	370	1 908	13 699	390	3 513	8 076	370	2 183	28 835
107	Wacken	7 268	310	2 345	295 923	310	95 459	423 160	360	117 544	726 351
108	Warringholz	9 920	330	3 006	31 998	330	9 696	38 267	350	10 933	80 185
109	Westermoor	10 165	380	2 675	56 956	425	13 401	22 510	380	5 924	89 631
110	Wewelsfleth	37 065	370	10 018	207 857	370	56 178	855 406	360	237 613	1 100 328
111	Wiedenborstel	1 973	350	564	2 606	370	704	31 794	350	9 084	36 373
112	Willenscharen	8 120	270	3 007	12 159	270	4 503	5 253	310	1 695	25 532
113	Wilster, Stadt	1 234	380	325	704 703	425	165 812	1 572 924	380	413 927	2 278 861
114	Winseldorf	9 676	380	2 546	49 844	425	11 728	16 742	380	4 406	76 262
115	Wittenbergen	7 287	350	2 082	22 028	370	5 954	29 024	350	8 293	58 339
116	Wrist	11 809	350	3 374	330 813	350	94 518	424 502	360	117 917	767 124
117	Wulfsmoor	11 623	330	3 522	43 103	330	13 062	33 125	350	9 464	87 851
118	Kollmar	42 075	240	17 531	163 838	260	63 015	588 458	320	183 893	794 371
119	Neuendorf-Sachsenbande	25 274	290	8 715	30 428	290	10 492	122 720	335	36 633	178 422
62 Stormarn											
001	Ahrensburg, Stadt	34 509	350	9 860	5 794 782	350	1 655 652	32 310 697	380	8 502 815	38 139 988
003	Badendorf	9 463	330	2 868	112 526	330	34 099	83 105	330	25 183	205 094
004	Bad Oldesloe, Stadt	110 203	425	25 930	4 074 616	425	958 733	24 420 722	380	6 426 506	28 605 541
005	Bargfeld-Stegen	33 778	380	8 889	461 167	425	108 510	540 523	380	142 243	1 035 468
006	Bargteheide, Stadt	24 753	370	6 690	2 575 228	370	696 008	21 761 410	370	5 881 462	24 361 391
008	Barnitz	26 188	302	8 672	87 297	317	27 538	69 428	310	22 396	182 913
009	Barsbüttel	38 551	400	9 638	2 875 765	400	718 941	13 810 730	400	3 452 683	16 725 046
011	Braak	7 682	245	3 136	268 346	245	109 529	4 625 432	330	1 401 646	4 901 460
014	Delingsdorf	18 799	380	4 947	312 838	425	73 609	579 710	380	152 555	911 347
016	Elmenhorst	34 351	390	8 808	401 296	390	102 896	494 788	370	133 726	930 435
018	Glinde, Stadt	5 631	400	1 408	3 339 462	400	834 866	22 025 511	400	5 506 378	25 370 604
019	Grabau	19 473	350	5 564	94 526	370	25 548	64 463	350	18 418	178 462
020	Grande	15 326	310	4 944	87 009	310	28 067	158 194	340	46 528	260 529
021	Grönwohld	15 476	370	4 183	235 874	390	60 481	195 426	380	51 428	446 776
022	Großensee	11 264	270	4 172	213 601	280	76 286	487 909	320	152 472	712 774
023	Großhansdorf	7 021	350	2 006	1 375 520	350	393 006	3 774 516	315	1 198 259	5 157 057
025	Hamberge	12 139	339	3 581	240 483	368	65 349	493 336	320	154 168	745 958
026	Hamfelde	5 047	300	1 682	61 172	300	20 391	134 233	300	44 744	200 452
027	Hammoor	19 942	380	5 248	199 071	425	46 840	282 904	380	74 448	501 917
031	Heidekamp	4 737	339	1 397	68 999	368	18 750	43 403	310	14 001	117 139
032	Heilshoop	14 277	300	4 759	61 298	300	20 433	47 415	310	15 295	122 990
033	Hohenfelde	1 983	230	862	3 884	230	1 689	- 98	295	- 33	5 769
035	Hoisdorf	32 824	340	9 654	494 007	370	133 515	546 416	350	156 119	1 073 247
036	Jersbek	30 349	370	8 202	307 138	390	78 753	572 762	390	146 862	910 249
039	Klein Wesenberg	14 500	310	4 677	80 071	310	25 829	9 995	310	3 224	104 566
040	Köthel	6 714	330	2 035	47 429	350	13 551	154 363	350	44 104	208 506
045	Lütjensee	12 803	370	3 460	586 898	390	150 487	2 348 540	360	652 372	2 948 241
046	Meddewade	4 762	350	1 361	117 729	350	33 637	152 429	350	43 551	274 920
048	Mönkhagen	17 318	325	5 329	68 296	325	21 014	58 789	330	17 815	144 403
050	Neritz	11 371	340	3 344	45 666	350	13 047	95 470	350	27 277	152 507
051	Nienwohld	15 849	400	3 962	62 570	400	15 643	66 296	400	16 574	144 715
053	Oststeinbek	19 611	319	6 148	1 339 839	319	420 012	21 980 170	300	7 326 723	23 339 620
056	Pöhlitz	34 292	370	9 268	145 507	390	37 309	173 202	370	46 811	353 001
058	Rausdorf	7 634	360	2 121	34 856	380	9 173	26 528	360	7 369	69 018
059	Rehhorst	38 505	332	11 598	72 113	350	20 604	124 789	310	40 255	235 407
060	Reinbek, Stadt	33 174	390	8 506	4 778 371	390	1 225 223	33 928 973	390	8 699 737	38 740 518

**Noch: 6. Realsteueristaufkommen, Realsteueraufbringungskraft und Steuereinnahmekraft
in Schleswig-Holstein 2023 nach Gemeinden**

Nr.	KREISFREIE STADT Gemeinde	Realsteuer- aufbringungskraft		Gemeindeanteil an der		Gewerbe- steuer- umlage	Steuer- einnahme- kraft	Realsteuer-		Steuer- einnahme- kraft	Einwohner: innen am 30.06.2023
		Insgesamt	davon aus Gewerbe- steuer	Einkommen- steuer	Umsatz- steuer			istauf- kommen	aufbrin- gungskraft		
Euro								Euro je Einwohner:in			
086	Poyenberg	261 517	193 854	200 465	3 854	17 519	448 317	523,41	681,03	1 167,49	384
087	Puls	156 740	63 324	277 142	7 252	5 720	435 414	265,20	275,95	766,57	568
088	Quarnstedt	1 748 781	1 657 772	249 791	48 348	149 834	1 897 086	3 586,78	3 912,26	4 244,04	447
089	Rade	26 549	10 153	38 417	553	915	64 604	266,12	257,76	627,22	103
091	Reher	609 729	476 101	376 584	16 029	43 030	959 312	793,54	834,10	1 312,33	731
092	Rethwisch	1 546 706	1 362 550	299 432	24 576	123 151	1 747 563	2 715,14	2 781,84	3 143,10	556
093	Rosdorf	558 025	483 962	232 083	3 386	43 741	749 753	1 299,01	1 594,36	2 142,15	350
095	Sankt Margarethen	334 043	187 032	427 332	10 453	16 903	754 925	380,05	410,88	928,57	813
096	Sarhuden	376 322	288 722	272 714	25 467	26 094	648 409	620,39	777,53	1 339,69	484
097	Schenefeld	3 733 033	3 166 705	1 303 179	198 772	286 220	4 948 764	1 234,65	1 366,41	1 811,41	2 732
098	Schlotfeld	72 299	27 173	121 259	1 960	2 454	193 064	266,55	317,10	846,77	228
100	Silzen	167 715	141 443	99 600	3 845	12 781	258 379	1 032,19	1 054,81	1 625,03	159
101	Sommerland	569 947	424 195	491 360	14 841	38 338	1 037 810	593,46	730,70	1 330,53	780
102	Stördorf	20 352	- 8 558	76 676	754	- 774	98 556	128,79	165,46	801,26	123
103	Störkathen	50 986	35 690	55 966	2 716	3 223	106 445	492,01	566,52	1 182,73	90
104	Süderau	895 173	765 403	442 035	27 129	69 178	1 295 159	1 054,08	1 245,02	1 801,33	719
105	Vaale	369 130	146 015	560 289	26 895	13 194	943 120	277,92	289,97	740,86	1 273
106	Vaalermoor	29 346	8 452	71 143	5 047	763	104 773	228,85	232,90	831,53	126
107	Wacken	855 394	455 170	955 054	87 105	41 139	1 856 414	351,40	413,83	898,12	2 067
108	Warringholz	92 360	42 338	152 245	8 565	3 826	249 344	267,28	307,87	831,15	300
109	Westermoor	87 066	22 938	221 175	3 932	2 013	310 160	215,46	209,29	745,58	416
110	Wewelsfleth	1 184 883	920 114	794 269	50 681	83 162	1 946 671	828,56	892,23	1 465,87	1 328
111	Wiedenborstel	39 979	35 176	6 482	1 019	3 177	44 303	3 637,30	3 997,87	4 430,27	10
112	Willenscharen	35 248	6 562	82 210	7 597	592	124 463	149,31	206,13	727,85	171
113	Wilster, Stadt	2 285 365	1 602 861	1 885 127	178 460	144 877	4 204 075	520,53	522,01	960,27	4 378
114	Winseldorf	73 876	17 061	152 087	906	1 539	225 330	238,32	230,86	704,16	320
115	Wittenbergen	63 625	32 112	86 004	3 076	2 623	150 082	355,73	387,96	915,13	164
116	Wrist	856 455	456 614	1 235 040	41 625	41 268	2 091 852	315,04	351,73	859,08	2 435
117	Wulfsmoor	102 247	36 649	222 440	5 644	3 309	327 022	220,73	256,90	821,66	398
118	Kollmar	1 030 393	712 094	1 036 631	97 066	64 360	2 099 730	479,40	621,84	1 267,19	1 657
119	Neuendorf-Sachsenbande	214 473	141 854	242 360	9 609	12 819	453 623	413,97	497,62	1 052,49	431
62 Stormarn											
001	Ahrensburg, Stadt	39 762 915	32 925 661	24 045 491	4 195 884	2 975 983	65 028 307	1 109,14	1 156,34	1 891,07	34 387
003	Badendorf	247 353	97 518	617 045	6 187	8 810	861 775	220,77	266,26	927,64	929
004	Bad Oldesloe, Stadt	28 913 189	24 885 517	13 527 260	2 684 964	2 249 275	42 876 138	1 145,78	1 158,10	1 717,38	24 966
005	Bargfeld-Stegen	1 026 819	550 811	1 913 269	34 335	49 782	2 924 641	336,63	333,82	950,79	3 076
006	Bargteheide, Stadt	25 657 810	22 774 932	11 194 564	1 443 057	2 052 951	36 242 480	1 494,56	1 574,10	2 223,47	16 300
008	Barnitz	229 246	86 725	557 286	10 025	7 837	788 720	217,24	272,26	936,72	842
009	Barsbüttel	16 357 010	13 369 908	9 456 149	1 598 151	1 208 436	26 202 874	1 277,11	1 249,01	2 000,83	13 096
011	Braak	5 888 350	5 427 629	834 426	295 138	490 573	6 527 341	5 231,01	6 284,26	6 966,21	937
014	Delingsdorf	909 984	590 744	1 609 093	55 082	53 391	2 520 768	403,79	403,18	1 116,87	2 257
016	Elmenhorst	970 498	517 832	1 769 244	59 900	46 609	2 753 033	324,99	338,98	961,59	2 863
018	Glinde, Stadt	24 758 117	21 322 483	11 415 897	1 884 422	1 929 672	36 128 764	1 373,17	1 340,01	1 955,44	18 476
019	Grabau	195 140	71 320	438 714	12 599	6 444	640 009	219,78	240,32	788,19	812
020	Grande	312 247	180 170	508 118	19 168	16 282	823 251	367,98	441,03	1 162,78	708
021	Grönwohld	461 847	199 146	960 586	20 247	17 997	1 424 683	294,71	304,65	939,76	1 516
022	Großensee	918 037	590 419	1 454 793	34 339	53 362	2 353 807	390,78	503,31	1 290,46	1 824
023	Großhansdorf	6 261 890	4 640 048	7 491 501	373 773	408 895	13 718 269	543,88	660,40	1 446,77	9 482
025	Hamberge	877 657	596 987	1 032 521	15 325	53 955	1 871 548	400,41	471,10	1 004,59	1 863
026	Hamfelde	262 754	173 265	284 887	23 175	17 066	553 750	368,48	483,00	1 017,92	544
027	Hammoor	498 541	288 288	835 376	19 793	26 054	1 327 656	384,91	382,32	1 018,14	1 304
031	Heidekamp	135 998	54 216	273 188	1 114	4 895	405 405	221,02	256,60	764,91	530
032	Heilshoop	159 304	59 228	279 196	15 401	5 353	448 548	225,26	291,77	821,52	546
033	Hohenfelde	9 729	- 129	41 738	817	- 10	52 294	131,11	221,12	1 188,51	44
035	Hoisdorf	1 185 901	604 543	2 582 327	212 695	54 639	3 926 284	301,90	333,59	1 104,44	3 555
036	Jersbek	920 098	568 698	1 315 193	37 038	51 399	2 220 930	511,09	516,62	1 247,01	1 781
039	Klein Wesenberg	134 463	12 485	487 566	3 287	1 129	624 187	136,87	176,00	817,00	764
040	Köthel	233 359	170 784	225 918	9 538	15 433	453 382	659,83	738,48	1 434,75	316
045	Lütjensee	3 156 333	2 526 197	2 545 017	228 736	228 328	5 701 758	873,55	935,21	1 689,41	3 375
046	Meddewade	311 480	168 644	615 940	9 313	15 241	921 492	292,47	331,36	980,31	940
048	Mönkhagen	173 379	68 985	430 492	3 726	6 236	601 361	218,79	262,70	911,15	660
050	Neritz	170 565	105 626	238 724	11 131	9 545	410 875	426,00	476,44	1 147,69	358
051	Nienwohld	141 874	64 180	295 005	13 916	5 798	444 997	292,95	287,19	900,80	494
053	Oststeinbek	30 118 296	28 371 452	6 436 689	1 462 108	2 560 302	35 456 791	2 623,31	3 385,22	3 985,25	8 897
056	Pöhlitz	365 963	181 269	733 562	20 233	16 382	1 103 376	289,35	299,97	904,41	1 220
058	Rausdorf	73 407	28 535	184 023	4 286	2 577	259 139	308,12	327,71	1 156,87	224
059	Rehhorst	279 807	155 879	395 555	7 944	14 090	669 216	322,92	383,82	917,99	729
060	Reinbek, Stadt	38 752 037	33 688 206	19 695 976	2 845 352	3 044 905	58 248 460	1 359,27	1 359,67	2 043,73	28 501

**Noch: 6. Realsteueristaufkommen, Realsteueraufbringungskraft und Steuereinnahmekraft
in Schleswig-Holstein 2023 nach Gemeinden**

Nr.	KREISFREIE STADT Gemeinde	Grundsteuer A			Grundsteuer B			Gewerbesteuer			Realsteuer- istaufkommen
		Ist- aufkommen	Hebesatz	Grund- betrag	Ist- aufkommen	Hebesatz	Grund- betrag	Ist- aufkommen	Hebesatz	Grund- betrag	
		Euro	%	Euro	Euro	%	Euro	Euro	%	Euro	
061	Reinfeld (Holstein), Stadt	21 525	405	5 315	1 502 128	425	353 442	5 435 694	380	1 430 446	6 959 347
062	Rethwisch	33 533	320	10 479	139 331	330	42 222	331 257	340	97 429	504 121
065	Rümpel	27 309	370	7 381	158 106	390	40 540	133 437	370	36 064	318 852
069	Siek	17 952	310	5 791	474 559	310	153 084	4 403 350	320	1 376 047	4 895 861
071	Stapelfeld	12 432	260	4 782	306 423	260	117 855	5 994 127	300	1 998 042	6 312 982
076	Tangstedt	56 470	370	15 262	1 091 595	390	279 896	6 073 197	370	1 641 405	7 221 262
078	Todendorf	32 621	380	8 584	193 242	425	45 469	321 496	380	84 604	547 359
081	Tremsbüttel	18 269	380	4 808	311 713	425	73 344	393 336	380	103 509	723 318
082	Trittau	9 190	380	2 418	1 696 244	380	446 380	8 401 027	380	2 210 797	10 106 461
083	Westerau	15 500	310	5 000	89 777	368	24 396	134 231	310	43 300	239 508
086	Witzhave	8 840	270	3 274	192 040	280	68 586	438 857	320	137 143	639 737
087	Zarpen	22 869	339	6 746	182 269	368	49 530	178 852	310	57 694	383 990
088	Brunsbek	26 119	330	7 915	230 162	330	69 746	463 602	335	138 389	719 883
089	Lasbek	32 105	380	8 449	171 147	400	42 787	435 209	360	120 891	638 461
090	Ammersbek	33 332	380	8 772	1 797 279	450	399 395	3 647 376	380	959 836	5 477 987
091	Steinburg	50 408	370	13 624	383 401	390	98 308	679 854	370	183 744	1 113 663
092	Travenbrück	45 577	370	12 318	236 814	390	60 722	354 308	370	95 759	636 699
093	Feldhorst	37 181	315	11 803	52 976	315	16 818	137 003	310	44 195	227 160
094	Wesenberg	17 874	339	5 273	253 108	367	68 967	924 665	310	298 279	1 195 647

**Noch: 6. Realsteueristaufkommen, Realsteueraufbringungskraft und Steuereinnahmekraft
in Schleswig-Holstein 2023 nach Gemeinden**

Nr.	KREISFREIE STADT Gemeinde	Realsteuer- aufbringungskraft		Gemeindeanteil an der		Gewerbe- steuer- umlage	Steuer- einnahme- kraft	Realsteuer-		Steuer- einnahme- kraft	Einwohner: innen am 30.06.2023
		Insgesamt	davon aus Gewerbe- steuer	Einkommen- steuer	Umsatz- steuer			istauf- kommen	aufbrin- gungskraft		
Euro								Euro je Einwohner:in			
061	Reinfeld (Holstein), Stadt	7 009 605	5 539 151	5 508 828	632 373	500 654	12 650 152	768,56	774,11	1 397,04	9 055
062	Rethwisch	586 254	377 275	753 165	21 779	34 098	1 327 100	419,05	487,33	1 103,16	1 203
065	Rümpel	331 234	139 652	776 722	17 083	12 620	1 112 419	247,94	257,57	865,02	1 286
069	Siek	5 977 197	5 328 500	1 886 866	378 120	481 615	7 760 568	1 946,66	2 376,62	3 085,71	2 515
071	Stapelfeld	8 237 577	7 737 069	1 321 045	329 494	699 313	9 188 803	3 399,56	4 435,96	4 948,20	1 857
076	Tangstedt	7 557 942	6 356 052	5 035 649	270 700	574 489	12 289 802	1 112,50	1 164,37	1 893,36	6 491
078	Todendorf	543 525	327 615	860 354	26 656	29 575	1 400 960	433,38	430,34	1 109,23	1 263
081	Tremsbüttel	718 503	400 822	1 497 320	43 915	36 225	2 223 513	378,11	375,59	1 162,32	1 913
082	Trittau	10 403 501	8 560 922	5 680 836	840 835	771 794	16 153 378	1 104,65	1 137,12	1 765,59	9 149
083	Westerau	284 852	167 673	510 016	26 419	15 155	806 132	305,49	363,33	1 028,23	784
086	Witzhave	823 996	531 062	1 239 625	188 387	47 998	2 204 010	400,09	515,32	1 378,37	1 599
087	Zarpen	449 786	223 411	850 078	15 015	20 191	1 294 688	259,45	303,91	874,79	1 480
088	Brunsbek	849 297	535 886	1 281 204	26 069	48 434	2 108 136	411,13	485,04	1 203,96	1 751
089	Lasbek	672 560	468 131	866 995	31 818	42 310	1 529 063	472,93	498,19	1 132,64	1 350
090	Ammersbek	5 387 796	3 716 796	7 173 886	303 222	335 942	12 528 962	545,62	536,63	1 247,90	10 040
091	Steinburg	1 161 628	711 518	1 927 180	54 098	64 307	3 078 599	401,03	418,30	1 108,61	2 777
092	Travenbrück	662 039	370 810	1 153 937	28 489	33 513	1 810 952	356,10	370,27	1 012,84	1 788
093	Feldhorst	280 201	171 136	388 282	7 226	15 467	660 242	416,04	513,19	1 209,24	546
094	Wesenberg	1 456 298	1 155 033	1 141 132	46 938	104 396	2 539 972	713,82	869,43	1 516,40	1 675