

STATISTISCHE BERICHTE

Kennziffer: L II 7 - j 16 SH

# Realsteuervergleich in Schleswig-Holstein 2016

Herausgegeben am: 6. Juli 2017



# Impressum

## Statistische Berichte

### Herausgeber:

#### Statistisches Amt für Hamburg und Schleswig-Holstein

– Anstalt des öffentlichen Rechts –

Steckelhörn 12  
20457 Hamburg

### Auskunft zu dieser Veröffentlichung:

Wiebke Radtke

Telefon: 0431/6895-9257

E-Mail: [finanzen@statistik-nord.de](mailto:finanzen@statistik-nord.de)

### Auskunftsdienst:

E-Mail: [info@statistik-nord.de](mailto:info@statistik-nord.de)

Auskünfte: 040 42831-1766

0431 6895-9393

Internet: [www.statistik-nord.de](http://www.statistik-nord.de)

© Statistisches Amt für Hamburg und Schleswig-Holstein, Hamburg 2017  
Auszugsweise Vervielfältigung und Verbreitung mit Quellenangabe gestattet.

Sofern in den Produkten auf das Vorhandensein von Copyrightrechten Dritter hingewiesen wird, sind die in deren Produkten ausgewiesenen Copyrightbestimmungen zu wahren. Alle übrigen Rechte bleiben vorbehalten.

### Zeichenerklärung:

0	weniger als die Hälfte von 1 in der letzten besetzten Stelle, jedoch mehr als nichts
–	nichts vorhanden (genau Null)
...	Angabe fällt später an
·	Zahlenwert unbekannt oder geheim zu halten
×	Tabellenfach gesperrt, weil Aussage nicht sinnvoll
p	vorläufiges Ergebnis
r	berichtigtes Ergebnis
s	geschätztes Ergebnis
a. n. g.	anderweitig nicht genannt
u. dgl.	und dergleichen
( )	Zahlenwert mit eingeschränkter Aussagefähigkeit
/	Zahlenwert nicht sicher genug

Differenzen zwischen der Gesamtzahl und der Summe der Teilzahlen entstehen durch unabhängige Rundungen.  
Allen Rechnungen liegen ungerundete Zahlen zugrunde.

<b>Erläuterungen</b>	<b>4</b>
----------------------	----------

## Tabellen

1.	Entwicklung des Realsteueristaufkommens und der Hebesätze	6
2.	Gewerbesteuerumlage und Gemeindeanteil an den Gemeinschaftsteuern 2015 und 2016 nach Gemeindegrößenklassen	7
3.	Realsteueraufbringungskraft und Steuereinnahmekraft 2015 und 2016 nach Gemeindegrößenklassen	7
4.	Streuung der Hebesätze 2016 nach Gemeindegrößenklassen	8
5.	Realsteueristaufkommen, Realsteueraufbringungskraft und Steuereinnahmekraft 2016	
5.1	nach Kreisen	10
5.2	nach Gemeindegrößenklassen	10
5.3	nach Gemeinden	14

## Abbildungen

1.	Realsteueristaufkommen 2000 bis 2016 nach Steuerarten	6
2.	Streuung der Hebesätze 2016 nach Steuerarten	9
3.	Gewogener durchschnittlicher Hebesatz 2016 nach Steuerarten und Gemeindegrößenklassen	9
4.	Entwicklung der gewogenen durchschnittlichen Hebesätze 2000 bis 2016 nach Steuerarten	9
5.	Anteil des Realsteueristaufkommens und der Gemeindeanteile an den Gemeinschaftsteuern am kommunalen Steueraufkommen 2016	12
6.	Anteil des Realsteueristaufkommens und der Gemeindeanteile an den Gemeinschaftsteuern am kommunalen Steueraufkommen 2016 nach Gemeindegrößenklassen	12
7.	Realsteueraufbringungs- und Steuereinnahmekraft je Einwohner 2016 nach Gemeindegrößenklassen	13
8.	Entwicklung der Realsteueraufbringungs- und Steuereinnahmekraft je Einwohner 2000 bis 2016	13

## Erläuterungen

### Rechtsgrundlagen

Rechtsgrundlage für den Realsteuervergleich ist § 4 des Gesetzes über die Statistiken der öffentlichen Finanzen und des Personals im öffentlichen Dienst (Finanz- und Personalstatistikgesetz – FPStatG) in der Fassung der Bekanntmachung vom 22. Februar 2006 (BGBl. I S. 438) nach dem Stand der jeweils letzten Änderung.

### Datengrundlage und Berichtskreis

Die Angaben über das Realsteueristaufkommen und die Hebesätze werden im Rahmen der kommunalen vierteljährlichen Kassenstatistik erhoben. Für die Gewerbesteuerumlage sowie den Gemeindeanteil an der Einkommen- und an der Umsatzsteuer werden jedoch nicht die kassenmäßigen Ergebnisse zugrunde gelegt, sondern die Werte der Jahresschlussrechnung. Diese beinhalten die gezahlten Beträge für das jeweilige Rechnungsjahr einschließlich vorgenommener Schlussabrechnungen.

Da weder Kreis- noch Amtsverwaltungen Realsteuern erheben, beschränkt sich der Berichtskreis auf die kreisfreien Städte und die kreisangehörigen Gemeinden.

### Berichtskreis Realsteuervergleich 2016

Gemeinden mit ... bis unter ... Einwohnern	Anzahl 31.12.2016	Bevölkerung 31.12.2015
<b>Kreisfreie Städte</b>		
50 000 - 100 000	2	165 139
200 000 - 500 000	2	462 559
<b>Kreisangehörige Gemeinden</b>		
unter 1 000	723	329 451
1 000 - 2 000	174	239 439
2 000 - 3 000	71	173 345
3 000 - 5 000	45	174 620
5 000 - 10 000	43	309 602
10 000 - 20 000	33	471 376
20 000 - 50 000	16	456 471
50 000 und mehr	1	76 712
<b>Insgesamt</b>	<b>1 110</b>	<b>2 858 714</b>

### Ergebnisdarstellung

Gegenstand dieses Berichtes sind Angaben über die Istaufkommen, die Grundbeträge und die Hebesätze von Grundsteuer A, Grundsteuer B und der Gewerbesteuer. Darüber hinaus werden der Anteil der Gemeinden an der Einkommen- und Umsatzsteuer sowie die Gewerbesteuerumlage aller Gemeinden in Schleswig-Holstein dargestellt. Diese Daten bilden die Ausgangsbasis für die berechneten Steuerkraftzahlen.

Die Angaben werden nach Einzelgemeinden und für

verschiedene Aggregationsebenen (kreisfreie Städte, kreisangehörige Gemeinden, Kreise und nach Gemeindegrößenklassen) ausgewiesen.

Neben den absoluten Beträgen werden auch Relativzahlen (Euro je Einwohner) und Streuungsangaben zu den Hebesätzen dargestellt. Den Relativzahlen "Euro je Einwohner" liegt grundsätzlich die auf Basis des Zensus 2011 fortgeschriebene Bevölkerungszahl zum 30.06. des Berichtsjahres zugrunde. Die Zuordnung der Gemeinden zu den Größenklassen erfolgt ebenfalls nach der auf dieser Grundlage fortgeschriebenen Bevölkerungszahl zum 30.06. und nach dem Gebietsstand vom 31.12. des Berichtsjahres.

Die Bevölkerungszahl zum 30.06.2016 lag bei Erstellung des Realsteuervergleichs 2016 nicht vor. Daher basieren die Angaben zu "Euro je Einwohner" und die Größenklassenzuordnung der Gemeinden auf der Bevölkerungszahl zum 31.12.2015. Eine Revision des Realsteuervergleichs 2016 wird nicht erfolgen.

### Begriffsbestimmungen

#### Realsteueristaufkommen

Das Realsteueristaufkommen setzt sich aus den Einnahmen der Grundsteuer A, der Grundsteuer B und der Gewerbesteuer (brutto) nach den Ergebnissen der vierteljährlichen Kassenstatistik zusammen.

Die Grundsteuer ist eine Gemeindesteuer. Sie wird auf den im Inland liegenden Grundbesitz erhoben und bleibt in vollem Umfang bei den Gemeinden, denen die Liegenschaften zuzuordnen sind. Unterschieden wird dabei zwischen land- und forstwirtschaftlichem Vermögen (Grundsteuer A) und unbebauten und bebauten Grundstücken, die nicht der Land- und Forstwirtschaft zuzuordnen sind (Grundsteuer B).

Die Gewerbesteuer ist ebenfalls eine Gemeindesteuer und die wichtigste originäre Einnahmequelle der Kommunen zur Finanzierung ihrer öffentlichen Aufgaben. Der Bund und die Länder werden durch eine Umlage am Gewerbesteueristaufkommen beteiligt. Steuergegenstand bei der Gewerbesteuer ist der Gewerbeertrag.

Die Istaufkommen ergeben sich durch die Anwendung der jeweiligen Hebesätze auf die vom Finanzamt festgesetzten Steuermessbeträge. Die jeweiligen Hebesätze werden durch Haushaltssatzung von den Gemeinden festgelegt.

#### Realsteuergrundbetrag

Die im Realsteuervergleich durchgeführten Berechnungen dienen dazu, vergleichbare Werte für die Kommunen darzustellen. Dabei stellen Steuermessbeträge vergleichbare Angaben über die Grundlage der Besteuerung dar. Da diese von den Finanzämtern festgesetzten Werte für den Realsteuervergleich nicht zur Verfügung stehen, werden ersatzweise Grundbeträge berechnet.

Der Grundbetrag der einzelnen Realsteuern ergibt sich, indem das jeweilige Istaufkommen durch den dazugehörigen Hebesatz dividiert wird (fiktiver Messbetrag).

Die so berechneten Grundbeträge können von den Steuermessbeträgen abweichen, die als Ergebnis der Veranlagung für einen bestimmten Zeitraum festgesetzt werden. So können beispielsweise in den kassenmäßigen Steuereinnahmen der Gewerbesteuer neben den laufenden Vorauszahlungen für das betreffende Jahr auch periodenfremde Abschluss- oder Nachzahlungen für Vorjahre enthalten sein.

- **Realsteueraufbringungskraft**

Das Istaufkommen der Realsteuern wird durch die unterschiedlichen Hebesätze beeinflusst. Aus dem Realsteueristaufkommen einer Gemeinde lässt sich daher nicht ohne Weiteres eine Aussage über ihre Steuerkraft ableiten.

Zur Ermittlung der Realsteueraufbringungskraft werden daher die Grundbeträge der Grundsteuer A und B sowie der Gewerbesteuer mit den jeweiligen landesdurchschnittlichen Hebesätzen multipliziert und dann addiert. Die in dieser Form berechnete Realsteueraufbringungskraft stellt ein fiktives Istaufkommen dar. Sie gibt an, wie hoch das Realsteueristaufkommen gewesen wäre, wenn die einzelnen Gemeinden bei jeder Realsteuerart den gewogenen landesdurchschnittlichen Hebesatz angewandt hätten.

- **Gemeindeanteile an Gemeinschaftsteuern**

Die Gemeinden erhalten 15 Prozent des Aufkommens aus der Lohn- und veranlagten Einkommensteuer und 12 Prozent des Aufkommens aus der Abgeltungsteuer. Außerdem steht ihnen seit 1998 als Kompensation für den Wegfall der Gewerbekapitalsteuer ein Anteil von 2,2 Prozent am Umsatzsteueraufkommen zu. Berechnungsgrundlage ist die Jahresschlussrechnung.

- **Gewerbesteuerumlage**

Vom Gewerbesteueraufkommen führen die Gemeinden eine Umlage an Bund und Land ab. 2016 betrug die Gewerbesteuerumlage 69 Prozent des Grundbetrages der Gewerbesteuer. Berechnungsgrundlage ist die Jahresschlussrechnung.

- **Steuereinnahmekraft**

Während sich die Wirtschaftskraft einer Gemeinde in der Realsteueraufbringungskraft widerspiegelt, wird die gemeindliche Finanzkraft durch die Steuereinnahmekraft zum Ausdruck gebracht.

Die Realsteueraufbringungskraft wird hierbei um die Einnahmen aus dem Gemeindeanteil an der Einkommen- und Umsatzsteuer erhöht und um die abzuführende Gewerbesteuerumlage reduziert.

## **Vergleichbarkeit**

Beim Vergleich der Angaben nach Gemeindegrößenklassen verschiedener Jahre ist zu beachten, dass die Zuordnung der einzelnen Städte und Gemeinden entsprechend der jeweiligen Einwohnerzahlen erfolgt und sich daher die Zugehörigkeit zu den Gemeindegrößenklassen ändern kann.

In diesem Bericht werden die Kennziffern Realsteueraufbringungs- und Steuereinnahmekraft in der beschriebenen Art ermittelt. Das Statistische Bundesamt berechnet die Kennziffern Realsteuerkraft und gemeindliche Steuerkraft analog, verwendet dabei allerdings nicht die durchschnittlichen Landeshebesätze des Berichtsjahres, sondern fiktive Werte. Sie betragen 180 Prozent bei der Grundsteuer A, 210 Prozent bei der Grundsteuer B und 250 Prozent bei der Gewerbesteuer. Diese fiktiven Hebesätze sind seit 1970 konstant gehalten worden, damit ein Vergleich der so gewonnenen Steuerkraftzahlen über einen relativ langen Zeitraum möglich ist (Quelle: Destatis Fachserie 14 Reihe 10.1 Realsteuervergleich).

Im Rahmen des Kommunalen Finanzausgleichs werden ebenfalls Steuerkraftzahlen und Steuerkraftmesszahlen ermittelt. Sie unterscheiden sich von den oben aufgeführten Kennzahlen dadurch, dass nicht mit landesdurchschnittlichen Hebesätzen wie beim Realsteuervergleich gerechnet wird, sondern mit durch das Innenministerium Schleswig-Holstein festgelegten Nivellierungshebesätzen.

Weitere Unterschiede zum Kommunalen Finanzausgleich ergeben sich aus der Verwendung von Bevölkerungszahlen verschiedener Stichtage und einer unterschiedlichen zeitlichen Abgrenzung der Gemeinschaft- und Realsteuern. Während beim Kommunalen Finanzausgleich die Bevölkerungszahlen vom 31.03. des Vorjahres zugrunde gelegt werden, gehen in den Realsteuervergleich die Bevölkerungszahlen vom 30.6. des Berichtsjahres ein. Weiterhin verwendet der Finanzausgleich die Real- und Gemeinschaftsteuern vom 01. Juli des vorvergangenen Jahres bis zum 30. Juni des Vorjahres.

Weitere Erläuterungen finden Sie in der Fachserie 14, Reihe 10.1 sowie dem Qualitätsbericht zum Realsteuervergleich des Statistischen Bundesamtes.

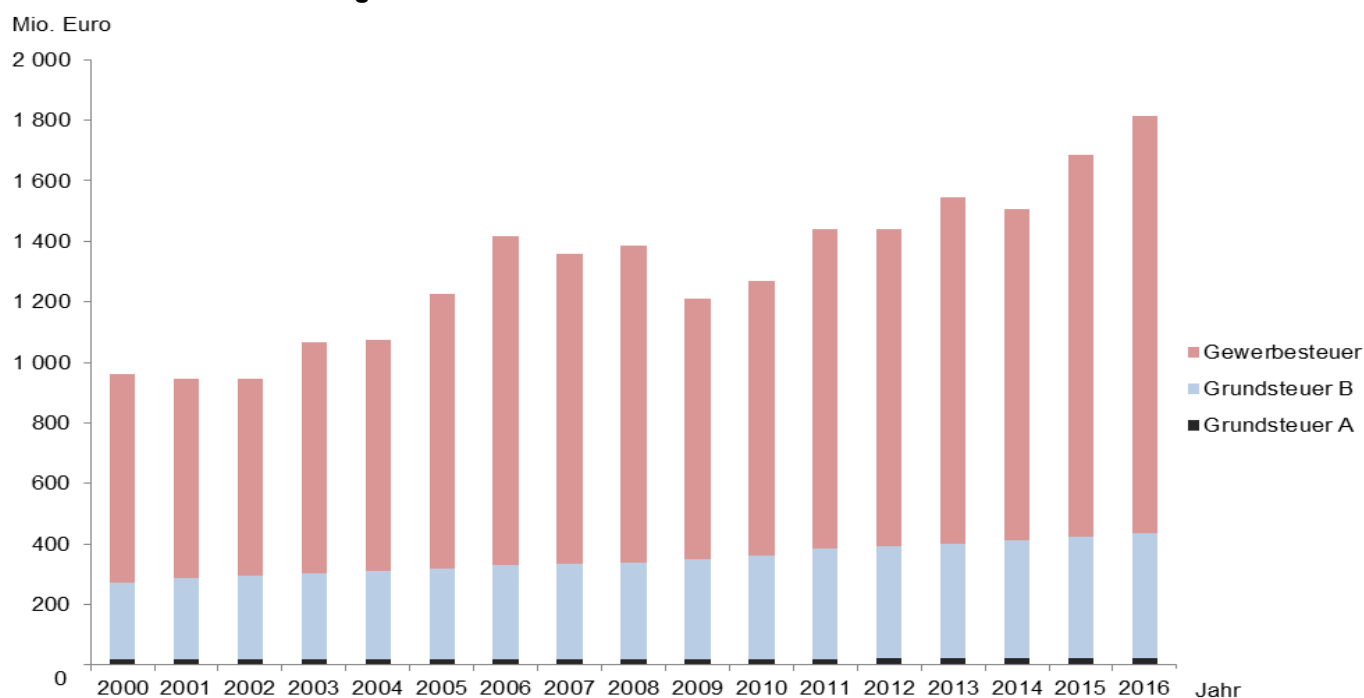
Fachserie 14, Reihe 10.1:  
<https://www.destatis.de/DE/Publikationen/Thematisch/FinanzenSteuern/Steuern/Realsteuer/Realsteuervergleich.html>

Qualitätsbericht zum Realsteuervergleich:  
<https://www.destatis.de/DE/Publikationen/Qualitaetsbericht/FinanzenSteuern/Realsteuer.html>

## 1. Entwicklung des Realsteueristaufkommens und der Hebesätze

Jahr	Istaufkommen			Gewogene Durchschnittshebesätze		
	Grundsteuer		Gewerbsteuer	Grundsteuer		Gewerbsteuer
	A	B		A	B	
	1 000 Euro			%		
1950	12 140	19 230	18 349	175	225	276
1960	13 966	23 750	101 349	194	242	278
1970	14 791	42 990	152 112	199	247	284
1980	14 595	102 769	416 782	221	272	308
1990	15 456	156 612	493 746	225	276	322
2000	17 226	256 606	688 723	250	303	333
2001	17 560	271 745	657 524	256	309	338
2002	17 906	277 665	649 744	259	310	341
2003	18 261	285 253	762 928	262	311	342
2004	18 677	292 086	761 505	268	313	333
2005	18 783	301 425	904 895	270	315	337
2006	19 086	310 533	1 087 278	275	319	339
2007	19 065	314 205	1 026 623	276	321	336
2008	19 509	318 733	1 046 332	277	323	341
2009	19 602	328 476	860 621	279	328	338
2010	19 888	340 602	906 418	285	336	347
2011	20 312	363 918	1 056 742	294	355	356
2012	20 940	370 884	1 049 595	297	359	358
2013	21 149	378 126	1 145 706	301	363	364
2014	21 733	392 123	1 093 867	307	368	360
2015	22 027	403 509	1 261 707	314	376	368
2016	22 028	414 253	1 375 577	320	381	375

Abbildung 1: Realsteueristaufkommen 2000 bis 2016 nach Steuerarten



## 2. Gewerbesteuerumlage und Gemeindeanteil an den Gemeinschaftsteuern 2015 und 2016 nach Gemeindegrößenklassen

Gemeinden mit ... bis unter ... Einwohnern	Gewerbesteuerumlage			Gemeindeanteil an Gemeinschaftsteuern		
	2015	2016		2015	2016	
	1 000 Euro	in % der Gewerbesteuer		1 000 Euro	Saldo <sup>1</sup> in % der Gewerbesteuer	
Kreisfreie Städte						
50 000 - 100 000	12 643	16 131	16,82	61 776	64 505	50,44
200 000 - 500 000	33 045	34 859	15,70	187 180	195 446	72,31
Kreisangehörige Gemeinden						
unter 1 000	25 282	22 755	20,08	133 477	136 937	100,76
1 000 - 2 000	15 659	18 645	18,32	99 339	105 548	85,39
2 000 - 3 000	9 572	10 598	19,14	68 667	75 375	116,99
3 000 - 5 000	10 962	12 368	19,62	83 053	82 109	110,63
5 000 - 10 000	32 571	28 511	20,13	128 394	136 286	76,08
10 000 - 20 000	42 491	47 735	19,11	220 416	230 348	73,11
20 000 - 50 000	43 960	51 026	18,99	214 318	223 917	64,36
50 000 und mehr	10 370	10 034	15,68	45 720	47 754	58,95
Insgesamt	236 556	252 662	18,37	1 242 339	1 298 225	76,01

<sup>1</sup> Gemeindeanteil an Gemeinschaftsteuern minus Gewerbesteuerumlage

## 3. Realsteueraufbringungskraft und Steuereinnahmekraft 2015 und 2016 nach Gemeindegrößenklassen

Gemeinden mit ... bis unter ... Einwohnern	Realsteueraufbringungskraft		Steuereinnahmekraft		
	2015	2016	2015	2016	
	Euro je Einwohner				in % der Realsteuer- aufbringungskraft
<b>Kreisfreie Städte</b>					
50 000 - 100 000	546,98	667,25	847,71	960,18	143,90
200 000 - 500 000	505,47	533,50	840,87	880,67	165,07
<b>Kreisangehörige Gemeinden</b>					
unter 1 000	565,18	543,07	888,85	889,66	163,82
1 000 - 2 000	518,27	587,17	875,29	950,11	161,81
2 000 - 3 000	461,47	494,44	819,93	868,13	175,58
3 000 - 5 000	464,53	549,22	854,74	948,60	172,72
5 000 - 10 000	722,91	659,93	1 039,69	1008,03	152,75
10 000 - 20 000	649,42	706,41	1 029,46	1093,81	154,84
20 000 - 50 000	670,94	761,01	1 047,12	1139,77	149,77
50 000 und mehr	883,97	873,89	1 347,38	1365,60	156,27
<b>Insgesamt</b>	<b>594,14</b>	<b>633,08</b>	<b>948,16</b>	<b>998,83</b>	<b>157,77</b>

#### 4. Streuung der Hebesätze 2016 nach Gemeindegrößenklassen

Gemeinden mit ... bis unter ... Einwohnern	Anzahl der Gemeinden		Davon erheben Gemeinden nach einem Hebesatz von														Gewogener Ø Hebesatz	
	Ins- gesamt	mit Hebe- satz	1	126	151	176	201	226	251	276	301	326	351	376	401	über 475		
			bis															
			125	150	175	200	225	250	275	300	325	350	375	400	475			
			%															
	Grundsteuer A																	
Kreisfreie Städte																		
50 000 - 100 000	2	2	–	–	–	–	–	–	–	–	–	–	–	2	–	–	390	
200 000 - 500 000	2	2	–	–	–	–	–	–	–	–	–	–	–	2	–	–	400	
Kreisangehörige Gemeinden																		
unter 1 000	723	720	5	4	–	6	16	40	98	184	168	97	86	15	–	1	304	
1 000 - 2 000	174	173	–	–	–	1	2	4	11	29	54	38	27	7	–	–	324	
2 000 - 3 000	71	71	–	–	–	–	–	1	4	12	12	18	18	4	2	–	340	
3 000 - 5 000	45	45	–	–	–	–	–	1	2	3	13	10	15	–	1	–	335	
5 000 - 10 000	43	43	–	–	–	–	–	1	–	3	7	11	16	4	1	–	347	
10 000 - 20 000	33	33	–	–	–	–	1	–	1	1	3	9	7	8	3	–	345	
20 000 - 50 000	16	16	–	–	–	–	–	–	–	–	3	3	3	7	–	–	360	
50 000 und mehr	1	1	–	–	–	–	–	–	–	1	–	–	–	–	–	–	300	
Insgesamt	1 110	1 106	5	4	–	7	19	47	116	233	260	186	172	49	7	1	320	
Anteil in %		100	0,5	0,4	–	0,6	1,7	4,2	10,5	21,1	23,5	16,8	15,6	4,4	0,6	0,1	X	
Kumuliert in %			0,5	0,8	0,8	1,4	3,2	7,4	17,9	39,0	62,5	79,3	94,8	99,3	99,9	100	X	
	Grundsteuer B																	
Kreisfreie Städte																		
50 000 - 100 000	2	2	–	–	–	–	–	–	–	–	–	–	–	–	–	2	480	
200 000 - 500 000	2	2	–	–	–	–	–	–	–	–	–	–	–	–	–	2	500	
Kreisangehörige Gemeinden																		
unter 1 000	723	719	5	4	–	6	13	35	98	180	172	87	23	96	–	–	310	
1 000 - 2 000	174	174	–	–	–	1	–	5	9	32	56	30	9	31	1	–	324	
2 000 - 3 000	71	71	–	–	–	–	–	1	3	11	15	15	4	20	2	–	340	
3 000 - 5 000	45	45	–	–	–	–	–	–	1	4	12	7	6	14	1	–	353	
5 000 - 10 000	43	43	–	–	–	–	–	–	1	3	5	8	7	18	–	1	363	
10 000 - 20 000	33	33	–	–	–	–	–	1	1	–	2	10	–	14	5	–	365	
20 000 - 50 000	16	16	–	–	–	–	–	–	–	–	3	2	1	9	1	–	377	
50 000 und mehr	1	1	–	–	–	–	–	–	–	–	–	–	–	–	1	–	410	
Insgesamt	1 110	1 106	5	4	–	7	13	42	113	230	265	159	50	202	11	5	381	
Anteil in %		100	0,5	0,4	–	0,6	1,2	3,8	10,2	20,8	24,0	14,4	4,5	18,3	1,0	0,5	X	
Kumuliert %			0,5	0,8	0,8	1,4	2,6	6,4	16,6	37,4	61,4	75,8	80,3	98,6	99,5	100	X	
	Gewerbsteuer																	
Kreisfreie Städte																		
50 000 - 100 000	2	2	–	–	–	–	–	–	–	–	–	–	–	–	2	–	410	
200 000 - 500 000	2	2	–	–	–	–	–	–	–	–	–	–	–	–	2	–	439	
Kreisangehörige Gemeinden																		
unter 1 000	723	723	–	–	–	–	–	2	6	75	229	211	105	94	1	–	342	
1 000 - 2 000	174	174	–	–	–	–	–	–	1	11	48	61	28	24	–	1	377	
2 000 - 3 000	71	71	–	–	–	–	–	–	–	2	11	24	20	14	–	–	352	
3 000 - 5 000	45	45	–	–	–	–	–	–	1	–	9	12	17	6	–	–	348	
5 000 - 10 000	43	43	–	–	–	–	–	–	–	2	5	11	20	5	–	–	341	
10 000 - 20 000	33	33	–	–	–	–	–	–	–	–	1	8	11	13	–	–	364	
20 000 - 50 000	16	16	–	–	–	–	–	–	–	–	2	3	5	6	–	–	365	
50 000 und mehr	1	1	–	–	–	–	–	–	–	–	–	–	–	–	1	–	440	
Insgesamt	1 110	1 110	–	–	–	–	–	2	8	90	305	330	206	162	6	1	375	
Anteil in %		100	–	–	–	–	–	0,2	0,7	8,1	27,5	29,7	18,6	14,6	0,5	0,1	X	
Kumuliert %			–	–	–	–	–	0,2	0,9	9,0	36,5	66,2	84,8	99,4	99,9	100	X	



Abbildung 2: Streuung der Hebesätze 2016 nach Steuerarten

Anteil der Gemeinden in %

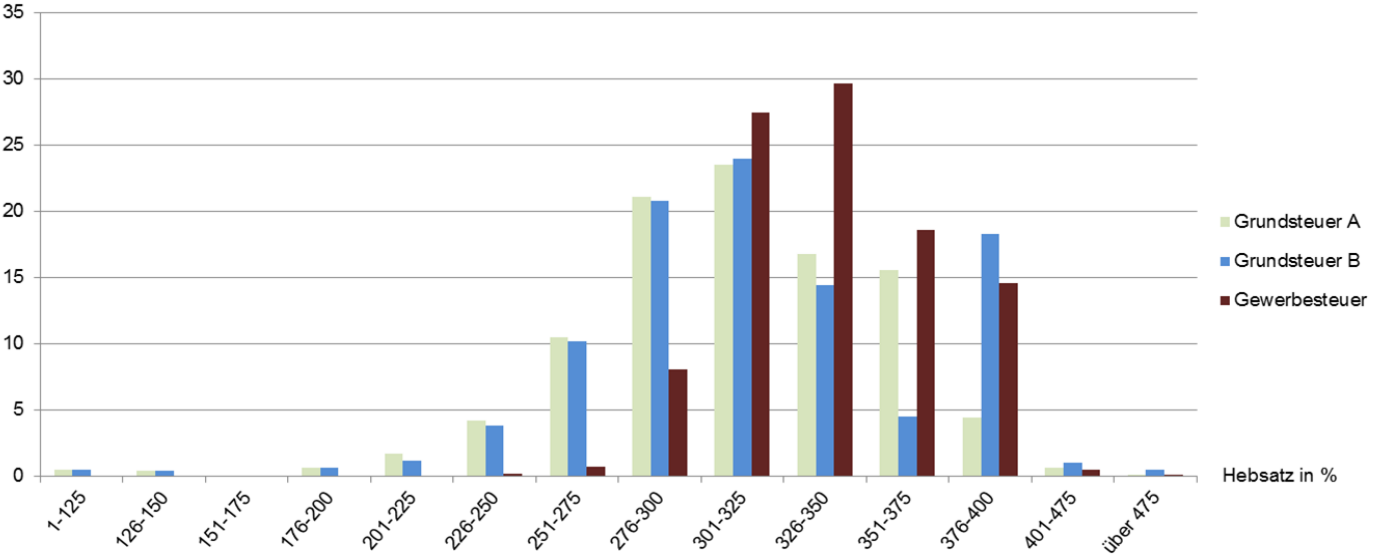


Abbildung 3: Gewogener durchschnittlicher Hebesatz 2016 nach Steuerarten und Gemeindegrößenklassen

Ø Hebesatz in %

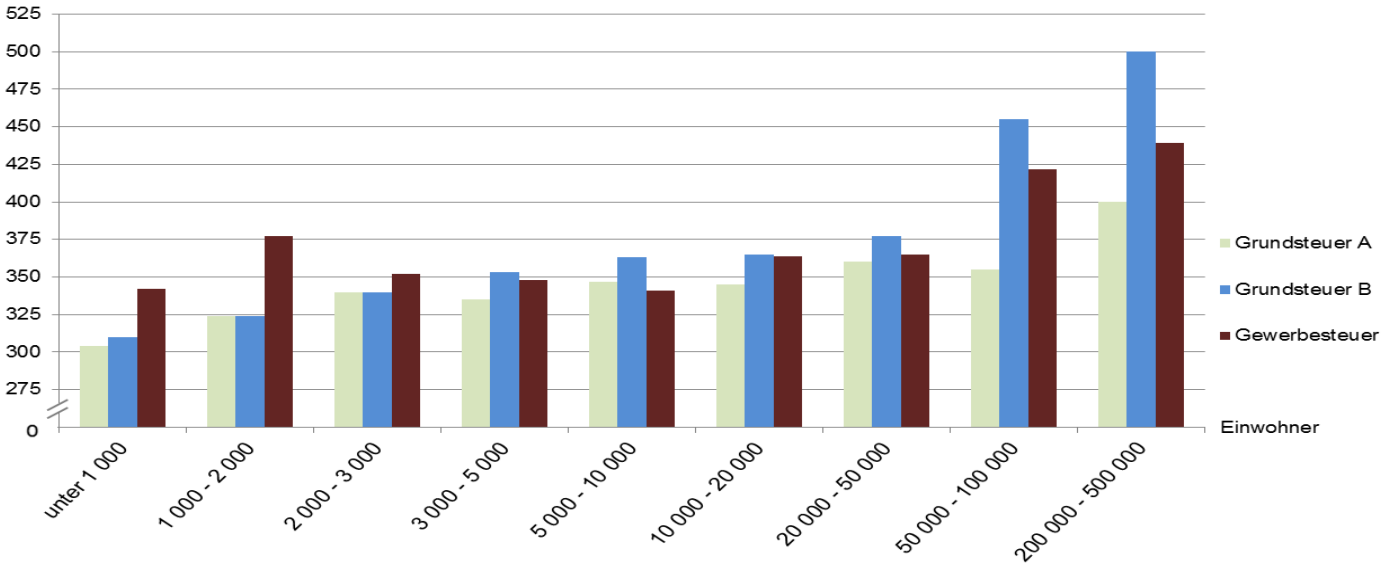
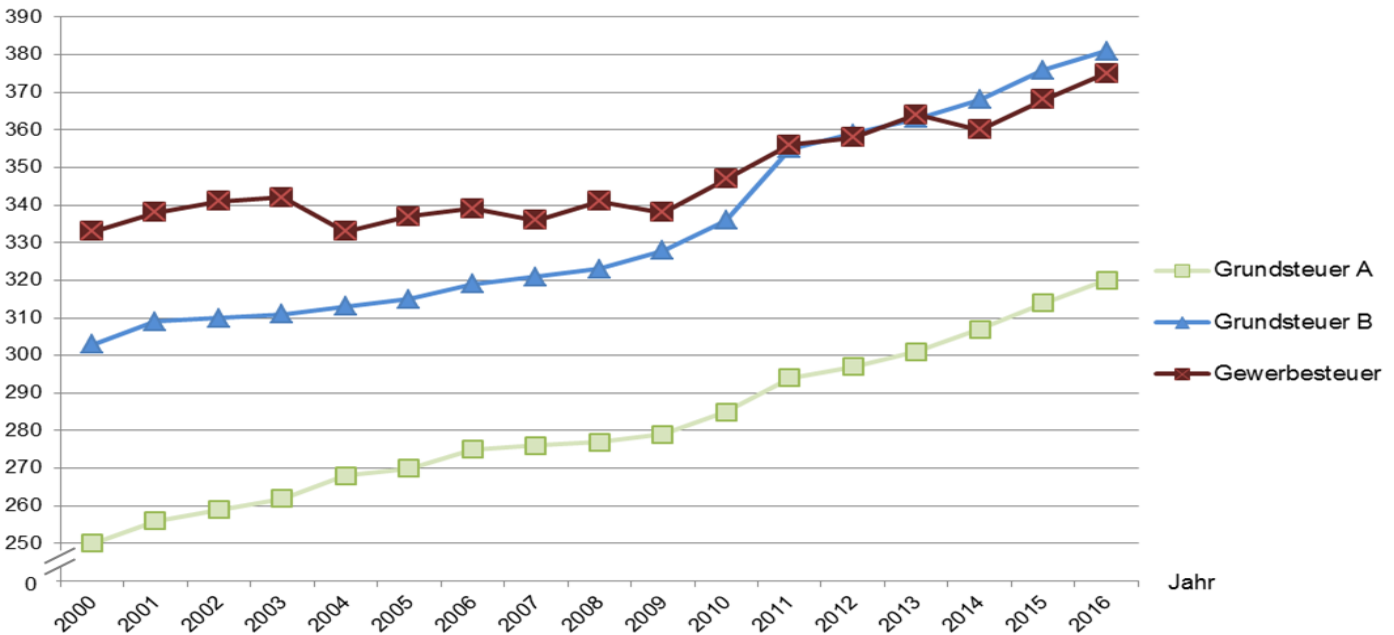


Abbildung 4: Entwicklung der gewogenen durchschnittlichen Hebesätze 2000 bis 2016 nach Steuerarten

Ø Hebesatz in %



5. Realsteueristaufkommen, Realsteueraufbringungskraft und Steuereinnahmekraft 2016

5.1 nach Kreisen

Nr.	KREISFREIE STADT Kreis	Grundsteuer A			Grundsteuer B			Gewerbsteuer			Realsteuer- istaufkommen
		Istaufkommen	Hebesatz	Grundbetrag	Istaufkommen	Hebesatz	Grundbetrag	Istaufkommen	Hebesatz	Grundbetrag	
		Euro	%	Euro	Euro	%	Euro	Euro	%	Euro	
001	FLENSBURG	25 329	390	6 495	14 649 338	480	3 051 945	49 155 867	410	11 989 236	63 830 534
002	KIEL	89 591	400	22 398	38 215 393	500	7 643 079	123 467 268	430	28 713 318	161 772 252
003	LÜBECK	179 578	400	44 895	36 193 994	500	7 238 799	98 620 631	450	21 915 696	134 994 203
004	NEUMÜNSTER	62 407	390	16 002	13 561 066	480	2 825 222	46 756 249	410	11 403 963	60 379 722
	KREISFREIE STÄDTE	356 905	397	89 790	102 619 791	494	20 759 045	318 000 015	430	74 022 213	420 976 711
051	Dithmarschen	2 120 262	307	689 819	17 321 176	355	4 876 294	76 330 669	362	21 072 920	95 772 107
053	Hzgt. Lauenburg	1 264 358	290	435 934	26 158 160	369	7 086 533	66 945 817	361	18 551 514	94 368 335
054	Nordfriesland	2 932 812	329	892 741	27 054 680	348	7 778 524	117 668 325	361	32 587 129	147 655 817
055	Ostholstein	2 192 311	348	629 643	29 325 896	357	8 215 947	77 588 904	352	22 025 777	109 107 111
056	Pinneberg	1 421 859	322	442 253	46 042 881	362	12 712 938	185 755 421	361	51 525 488	233 220 161
057	Plön	1 580 579	309	510 908	16 726 800	343	4 881 612	29 228 623	345	8 477 495	47 536 002
058	Rendsburg-Eckernförde	2 956 523	320	923 464	32 263 388	338	9 556 264	82 099 775	342	24 008 154	117 319 686
059	Schleswig-Flensburg	2 954 223	325	908 404	25 340 838	349	7 251 972	80 772 993	362	22 321 760	109 068 054
060	Segeberg	1 676 623	312	537 309	37 464 490	361	10 382 622	127 604 810	385	33 165 814	166 745 923
061	Steinburg	1 444 412	299	482 454	18 101 636	347	5 212 949	66 562 084	405	16 455 332	86 108 132
062	Stormarn	1 126 891	335	336 784	35 833 685	360	9 956 237	147 019 198	349	42 119 256	183 979 774
	Kreise	21 670 853	319	6 789 713	311 633 630	354	87 911 892	1 057 576 619	362	292 310 639	1 390 881 102
	Insgesamt	22 027 758	320	6 879 503	414 253 421	381	108 670 937	1 375 576 634	375	366 332 852	1 811 857 813

5.2 nach Gemeindegrößenklassen

Gemeinden mit ... bis unter ... Einwohnern	Grundsteuer A			Grundsteuer B			Gewerbsteuer			Realsteuer- istaufkommen
	Istaufkommen	Hebesatz	Grundbetrag	Istaufkommen	Hebesatz	Grundbetrag	Istaufkommen	Hebesatz	Grundbetrag	
	Euro	%	Euro	Euro	%	Euro	Euro	%	Euro	
Kreisfreie Städte										
50 000 - 100 000	87 736	390	22 497	28 210 404	480	5 877 167	95 912 116	410	23 393 199	124 210 256
200 000 - 500 000	269 169	400	67 293	74 409 387	500	14 881 878	222 087 899	439	50 629 014	296 766 455
Kreisangehörige Gemeinden										
unter 1 000	10 295 062	304	3 390 292	35 731 437	310	11 528 294	113 326 491	342	33 105 039	159 352 990
1 000 - 2 000	4 708 563	324	1 452 735	29 490 040	324	9 108 195	101 777 436	377	26 997 491	135 976 039
2 000 - 3 000	2 176 671	340	639 919	22 063 556	340	6 489 544	55 370 580	352	15 716 360	79 610 807
3 000 - 5 000	1 219 511	335	364 488	24 810 899	353	7 027 060	63 038 103	348	18 123 859	89 068 513
5 000 - 10 000	1 362 211	347	392 921	45 093 068	363	12 426 342	141 655 555	341	41 523 351	188 110 834
10 000 - 20 000	1 370 263	345	397 598	71 081 967	365	19 493 590	249 788 454	364	68 651 085	322 240 684
20 000 - 50 000	496 539	360	137 749	69 958 428	377	18 569 541	268 630 481	365	73 650 381	339 085 448
50 000 und mehr	42 033	300	14 011	13 404 235	410	3 269 326	63 989 519	440	14 543 073	77 435 787

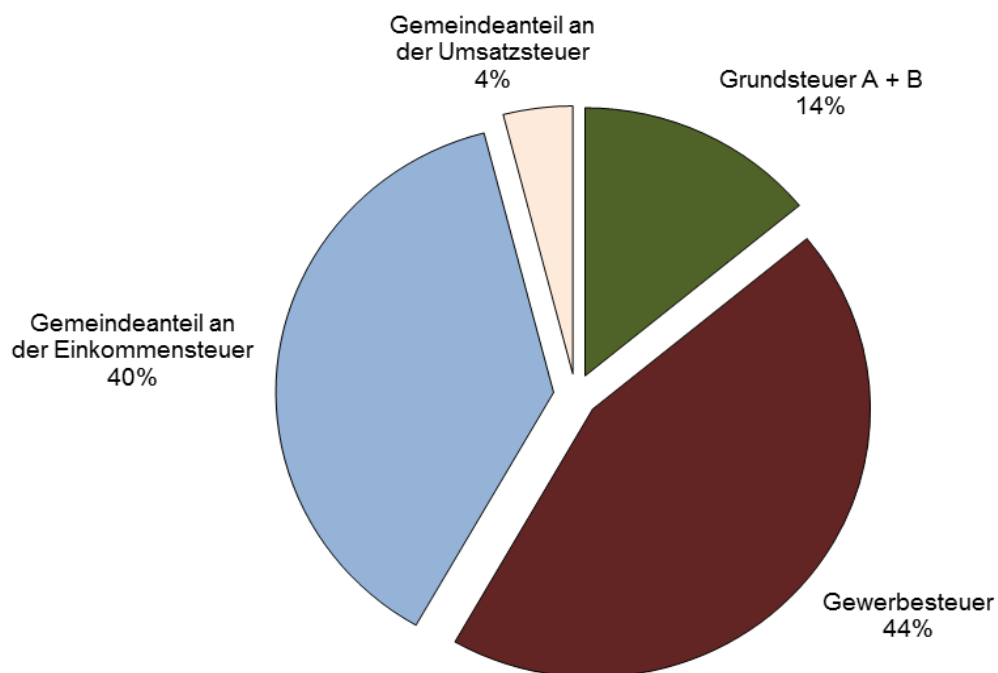
noch: 5.1 nach Kreisen

Nr.	KREISFREIE STADT  Kreis	Realsteueraufbringungskraft		Gemeindeanteil an		Gewerbe- steuer- umlage	Steuer- einnahme- kraft	Realsteuer-		Steuer- einnahme- kraft	Einwohner am 31.12.2015
		Insgesamt	Gewerbe- steuer	der Einkommen- steuer	der Umsatz- steuer			istauf- kommen	aufbrin- gungskraft		
Euro								Euro je Einwohner		Anzahl	
001	FLENSBURG	56 608 329	44 959 635	29 942 769	5 516 012	8 262 673	83 804 437	742,72	658,68	975,13	85 942
002	KIEL	136 866 748	107 674 943	90 154 443	17 317 017	19 812 187	224 526 021	656,79	555,68	911,57	246 306
003	LÜBECK	109 907 348	82 183 860	74 031 612	13 943 136	15 047 072	182 835 024	624,24	508,24	845,47	216 253
004	NEUMÜNSTER	53 580 163	42 764 861	24 371 825	4 674 850	7 868 731	74 758 107	762,40	676,54	943,95	79 197
	KREISFREIE STÄDTE	356 962 588	277 583 299	218 500 649	41 451 015	50 990 663	565 923 589	670,67	568,69	901,59	627 698
051	Dithmarschen	99 809 569	79 023 463	44 519 108	4 982 927	14 471 411	134 840 193	720,54	750,92	1 014,47	132 917
053	Hzgt. Lauenburg	97 962 874	69 568 194	84 806 682	5 641 293	12 759 706	175 651 143	488,96	507,58	910,11	192 999
054	Nordfriesland	154 694 707	122 201 751	56 306 238	7 183 590	22 461 782	195 722 753	900,56	943,49	1 193,72	163 960
055	Ostholstein	115 914 283	82 596 667	75 010 485	6 720 598	15 389 059	182 256 307	546,70	580,81	913,23	199 574
056	Pinneberg	243 072 084	193 220 585	154 637 320	12 408 665	35 213 040	374 905 029	758,51	790,55	1 219,32	307 471
057	Plön	52 024 459	31 790 613	52 893 130	3 014 713	5 719 111	102 213 191	370,50	405,48	796,65	128 304
058	Rendsburg-Eckernförde	129 395 052	90 030 597	114 476 779	8 480 751	16 798 542	235 554 040	433,91	478,57	871,20	270 378
059	Schleswig-Flensburg	114 243 529	83 706 613	68 964 594	5 667 653	15 151 435	173 724 341	554,10	580,39	882,57	196 839
060	Segeberg	165 648 991	124 371 814	124 353 755	12 397 055	23 302 198	279 097 603	623,34	619,24	1 043,34	267 503
061	Steinburg	83 112 706	61 707 515	50 775 880	5 709 374	11 373 462	128 224 498	655,03	632,24	975,41	131 457
062	Stormarn	196 958 187	157 947 214	127 486 946	11 836 144	29 031 794	307 249 483	767,82	821,98	1 282,27	239 614
	Kreise	1 452 836 441	1 096 165 026	954 230 917	84 042 763	201 671 540	2 289 438 581	623,43	651,20	1 026,19	2 231 016
Insgesamt		1 809 799 029	1 373 748 325	1 172 731 566	125 493 778	252 662 203	2 855 362 170	633,80	633,08	998,83	2 858 714

noch: 5.2 nach Gemeindegrößenklassen

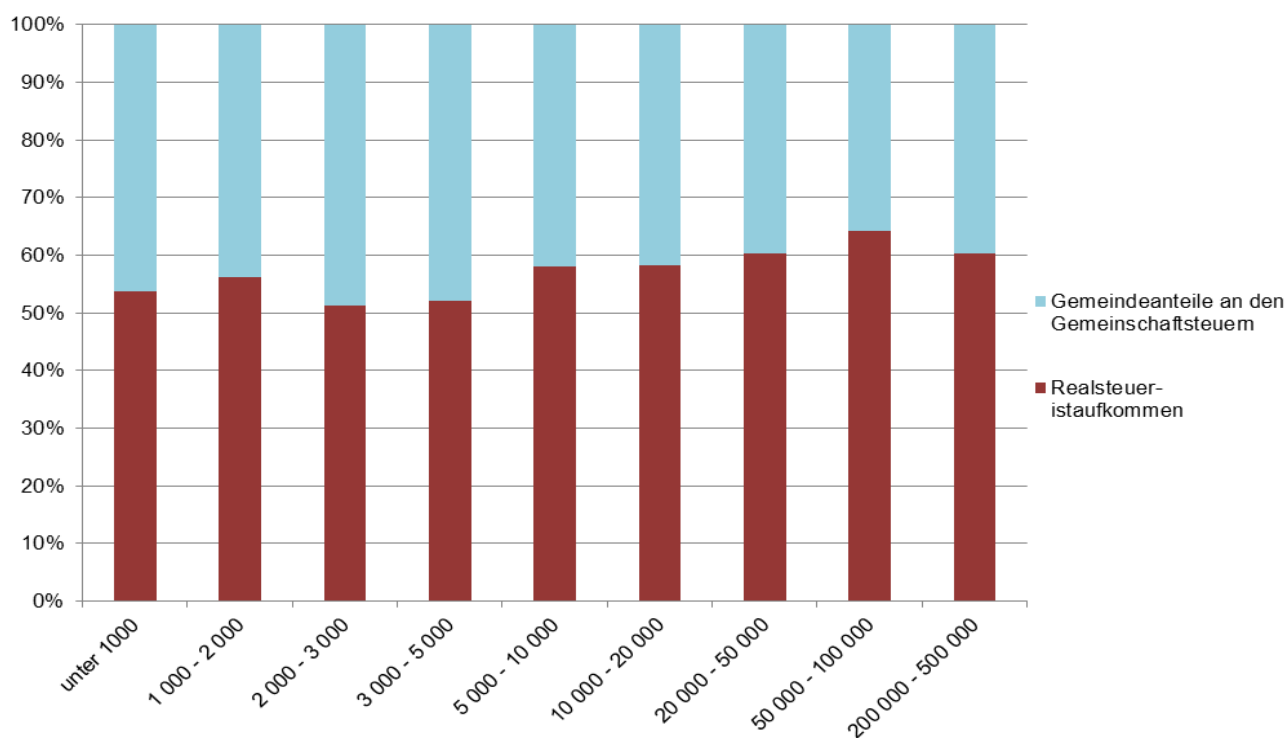
Gemeinden mit ... bis unter ... Einwohnern	Realsteueraufbringungskraft		Gemeindeanteil an		Gewerbe- steuer- umlage	Steuer- einnahme- kraft	Realsteuer-		Steuer- einnahme- kraft	Einwohner am 31.12.2015
	Insgesamt	Gewerbe- steuer	der Einkommen- steuer	der Umsatz- steuer			istauf- kommen	aufbrin- gungskraft		
	Euro						Euro je Einwohner			Anzahl
Kreisfreie Städte										
50 000 - 100 000	110 188 492	87 724 496	54 314 594	10 190 862	16 131 404	158 562 544	752,16	667,25	960,18	165 139
200 000 - 500 000	246 774 096	189 858 803	164 186 055	31 260 153	34 859 259	407 361 045	641,58	533,50	880,67	462 559
Kreisangehörige Gemeinden										
unter 1 000	178 915 729	124 143 980	130 631 164	6 305 766	22 754 531	293 098 128	483,69	543,07	889,66	329 451
1 000 - 2 000	140 591 586	101 240 609	100 246 260	5 301 616	18 645 080	227 494 382	567,89	587,17	950,11	239 439
2 000 - 3 000	85 709 271	58 936 362	71 531 351	3 843 890	10 598 419	150 486 093	459,26	494,44	868,13	173 345
3 000 - 5 000	95 903 937	67 964 476	77 599 061	4 509 752	12 367 852	165 644 898	510,07	549,22	948,60	174 620
5 000 - 10 000	204 314 285	155 712 573	124 680 362	11 605 372	28 510 821	312 089 198	607,59	659,93	1 008,03	309 602
10 000 - 20 000	332 984 466	257 441 572	209 423 469	20 925 018	47 734 949	515 598 004	683,62	706,41	1 093,81	471 376
20 000 - 50 000	347 379 676	276 188 930	198 840 624	25 076 290	51 026 294	520 270 296	742,84	761,01	1 139,77	456 471
50 000 und mehr	67 037 491	54 536 524	41 278 626	6 475 059	10 033 594	104 757 582	1 009,44	873,89	1 365,60	76 712

**Abbildung 5: Anteil des Realsteueristaufkommens und der Gemeindeanteile an den Gemeinschaftsteuern am kommunalen Steueraufkommen<sup>2</sup> 2016**

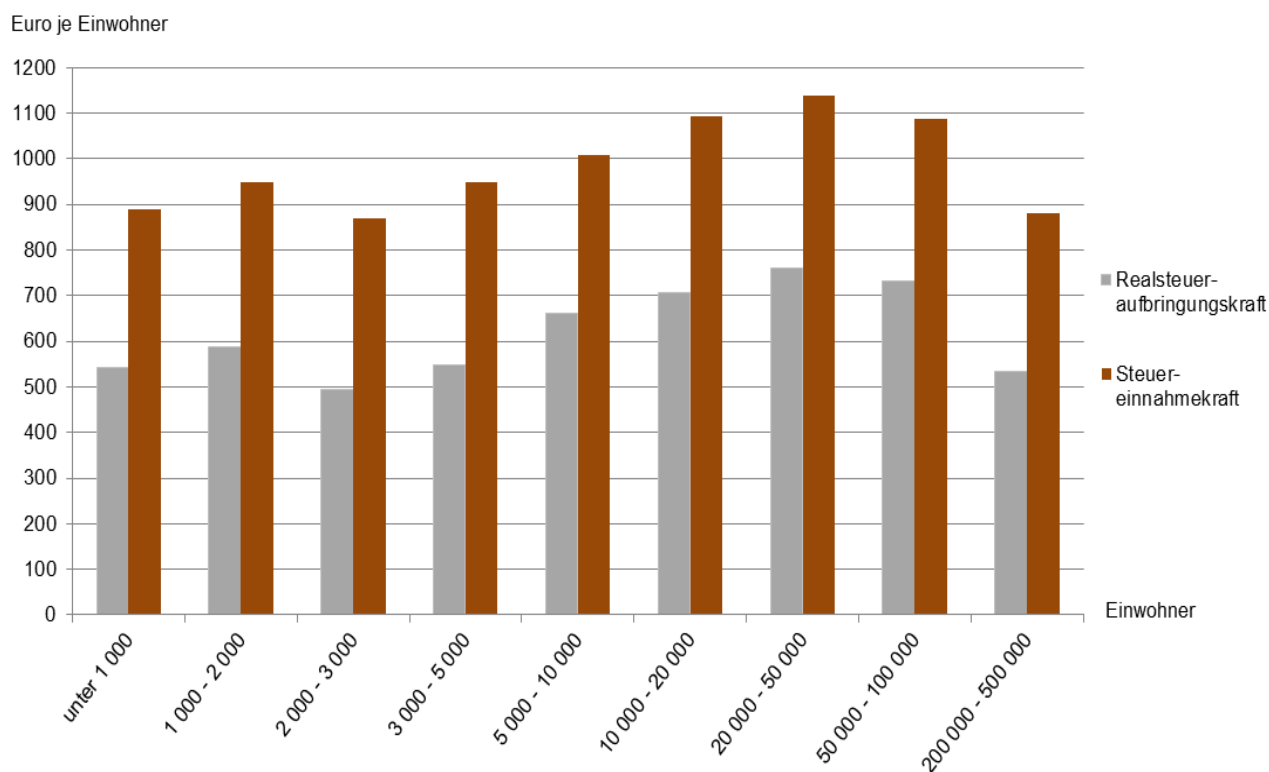


<sup>2</sup> ohne sonstige Gemeindesteuern und steuerähnliche Einnahmen

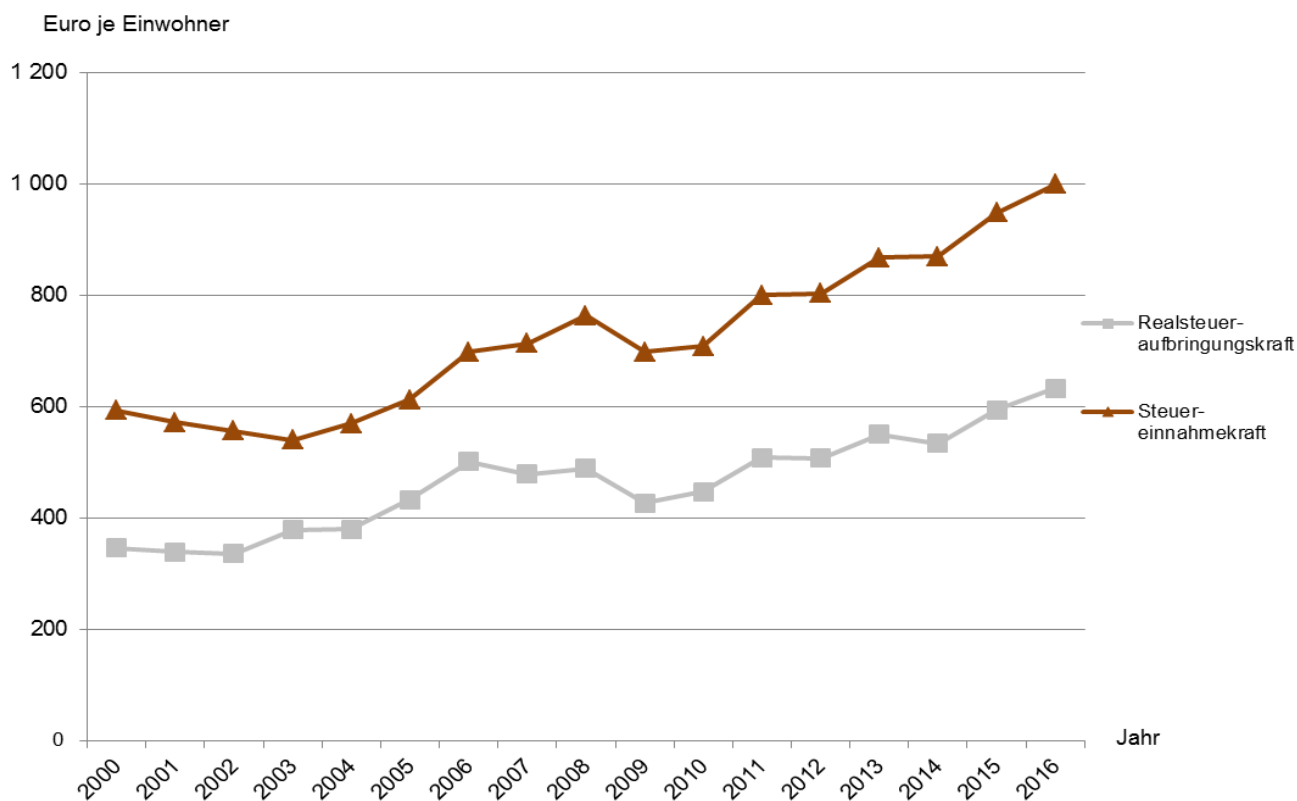
**Abbildung 6: Anteil des Realsteueristaufkommens und der Gemeindeanteile an den Gemeinschaftsteuern am kommunalen Steueraufkommen 2016 nach Gemeindegrößenklassen**



**Abbildung 7: Realsteueraufbringungs- und Steuereinnahmekraft je Einwohner 2016  
nach Gemeindegrößenklassen**



**Abbildung 8: Entwicklung der Realsteueraufbringungs- und Steuereinnahmekraft  
je Einwohner 2000 bis 2016**



5.3 nach Gemeinden

Nr.	KREISFREIE STADT  Kreis  Gemeinde	Grundsteuer A			Grundsteuer B			Gewerbsteuer			Realsteuer- istaufkommen
		Ist- aufkommen	Hebesatz	Grund- betrag	Ist- aufkommen	Hebesatz	Grund- betrag	Ist- aufkommen	Hebesatz	Grund- betrag	
		Euro	%	Euro	Euro	%	Euro	Euro	%	Euro	Euro
001	Flensburg, Stadt	25 329	390	6 495	14 649 338	480	3 051 945	49 155 867	410	11 989 236	63 830 534
002	Kiel, Landeshauptstadt	89 591	400	22 398	38 215 393	500	7 643 079	123 467 268	430	28 713 318	161 772 252
003	Lübeck, Hansestadt	179 578	400	44 895	36 193 994	500	7 238 799	98 620 631	450	21 915 696	134 994 203
004	Neumünster, Stadt	62 407	390	16 002	13 561 066	480	2 825 222	46 756 249	410	11 403 963	60 379 722
51 Dithmarschen											
001	Albersdorf	19 551	370	5 284	472 115	390	121 055	2 520 834	370	681 306	3 012 500
002	Arkebek	10 378	370	2 805	21 367	390	5 479	- 60 196	370	- 16 269	- 28 451
003	Averlak	10 372	330	3 143	52 320	350	14 949	143 024	350	40 864	205 716
004	Bargenstedt	20 261	300	6 754	99 515	300	33 172	360 239	330	109 163	480 015
005	Barkenholm	7 316	290	2 523	14 293	290	4 929	23 642	310	7 626	45 251
006	Barlt	32 332	320	10 104	64 443	320	20 138	466 108	320	145 659	562 883
008	Bergewöhrden	3 790	280	1 354	1 875	260	721	10 244	310	3 305	15 909
010	Brickeln	8 257	295	2 799	13 720	295	4 651	19 015	320	5 942	40 992
011	Brunsbüttel, Stadt	67 999	380	17 894	2 224 631	390	570 418	23 163 764	380	6 095 727	25 456 394
012	Buchholz	19 190	311	6 170	88 898	311	28 585	98 169	322	30 487	206 257
013	Büsum	10 734	370	2 901	1 497 917	390	384 081	2 925 249	370	790 608	4 433 900
014	Büsumer Deichhausen	4 334	250	1 734	68 903	250	27 561	19 043	300	6 348	92 280
015	Bunsoh	17 814	380	4 688	85 322	380	22 453	124 837	360	34 677	227 973
016	Burg (Dithmarschen)	9 145	340	2 690	474 394	340	139 528	700 811	370	189 408	1 184 350
017	Busenwurth	12 281	295	4 163	27 594	295	9 354	446 528	270	165 381	486 403
019	Dellstedt	26 057	310	8 405	54 033	310	17 430	79 350	340	23 338	159 440
020	Delve	13 943	260	5 363	55 474	260	21 336	24 184	310	7 801	93 601
021	Diekhusen-Fahrstedt	18 067	370	4 883	77 386	390	19 843	208 469	380	54 860	303 922
022	Dingen	11 041	295	3 743	54 809	295	18 579	335 661	300	111 887	401 511
023	Dörpling	9 635	300	3 212	55 427	300	18 476	68 698	330	20 818	133 760
024	Eddelak	14 710	295	4 986	109 106	295	36 985	209 627	310	67 622	333 443
026	Eggstedt	16 902	295	5 729	61 173	295	20 737	120 059	310	38 729	198 134
027	Elpersbüttel	25 516	320	7 974	75 935	320	23 730	116 529	340	34 273	217 980
028	Epenwöhrden	20 919	270	7 748	60 665	270	22 469	135 308	310	43 648	216 892
030	Fedderingen	10 107	260	3 887	21 725	260	8 356	184 782	310	59 607	216 614
032	Frestedt	10 727	295	3 636	28 943	295	9 811	43 382	310	13 994	83 052
033	Friedrichsgabekoog	-	-	-	-	-	-	352 002	310	113 549	352 002
034	Friedrichskoog	135 572	370	36 641	476 416	390	122 158	2 055 188	380	540 839	2 667 176
035	Gaushorn	5 259	260	2 023	11 717	260	4 507	32 940	310	10 626	49 916
036	Glüsing	6 282	240	2 618	9 544	250	3 818	79 962	300	26 654	95 788
037	Großenrade	9 811	295	3 326	38 002	295	12 882	35 670	310	11 506	83 483
038	Groven	17 629	290	6 079	9 576	300	3 192	55 693	330	16 877	82 898
039	Gudendorf	8 993	311	2 892	40 315	311	12 963	86 617	280	30 935	135 925
043	Hedwigenkoog	24 492	210	11 663	16 697	210	7 951	990 773	380	260 730	1 031 962
044	Heide, Stadt	34 980	380	9 205	3 146 422	390	806 775	9 972 159	380	2 624 252	13 153 561
045	Hellsch.-H.sand-Unt.	17 490	310	5 642	14 746	310	4 757	77 891	330	23 603	110 127
046	Helse	26 971	330	8 173	78 135	330	23 677	198 344	380	52 196	303 450
047	Hemme	33 984	310	10 963	45 832	310	14 785	1 470 827	320	459 633	1 550 643
048	Hemmingstedt	33 685	370	9 104	376 796	390	96 614	1 448 616	370	391 518	1 859 097
049	Hennstedt	31 269	310	10 087	216 694	310	69 901	798 818	340	234 946	1 046 781
050	Hillgroven	6 665	220	3 030	8 634	220	3 925	484 628	300	161 543	499 927
051	Hochdonn	5 407	311	1 739	111 504	311	35 853	25 270	322	7 848	142 181
052	Hövede	4 276	300	1 425	4 657	300	1 552	556	310	179	9 489
053	Hollingstedt	6 925	260	2 663	20 378	260	7 838	27 499	310	8 871	54 802
054	Immenstedt	4 000	260	1 538	5 414	260	2 082	13 955	320	4 361	23 369
057	Kaiser-Wilhelm-Koog	27 970	250	11 188	25 638	250	10 255	870 754	360	241 876	924 362
058	Karolinenkoog	28 391	310	9 158	16 735	310	5 398	26 719	340	7 859	71 845
060	Kleve	13 102	260	5 039	32 494	260	12 498	85 892	310	27 707	131 488
061	Krempel	4 520	280	1 614	56 471	290	19 473	44 820	320	14 006	105 811



noch: 5.3 nach Gemeinden

Nr.	KREISFREIE STADT	Realsteuer- aufbringungskraft		Gemeindeanteil an		Gewerbe- steuer- umlage	Steuer- einnahme- kraft	Realsteuer-		Steuer- einnahme- kraft	Einwohner am 31.12.2015	
	Kreis	Gemeinde	Insgesamt	Gewerbe- steuer	der Einkommen- steuer			der Umsatz- steuer	istauf- kommen			aufbrin- gungskraft
001	Flensburg, Stadt	56 608 329	44 959 635	29 942 769	5 516 012	8 262 673	83 804 437	742,72	658,68	975,13	85 942	
002	Kiel, Landeshauptstadt	136 866 748	107 674 943	90 154 443	17 317 017	19 812 187	224 526 021	656,79	555,68	911,57	246 306	
003	Lübeck, Hansestadt	109 907 348	82 183 860	74 031 612	13 943 136	15 047 072	182 835 024	624,24	508,24	845,47	216 253	
004	Neumünster, Stadt	53 580 163	42 764 861	24 371 825	4 674 850	7 868 731	74 758 107	762,40	676,54	943,95	79 197	
	51 Dithmarschen											
001	Albersdorf	3 033 027	2 554 898	1 036 343	102 653	470 098	3 701 925	865,16	871,06	1 063,16	3 482	
002	Arkebek	- 31 158	- 61 009	78 572	1 285	- 11 228	59 927	- 138,11	- 151,25	290,91	206	
003	Averlak	220 254	153 240	221 881	8 144	28 194	422 085	352,25	377,15	722,75	584	
004	Bargenstedt	557 359	409 361	312 533	15 239	75 320	809 811	523,46	607,81	883,11	917	
005	Barkenholm	55 451	28 598	66 494	922	5 258	117 609	269,35	330,07	700,05	168	
006	Barlt	655 280	546 221	258 353	7 089	100 501	820 221	701,85	817,06	1 022,72	802	
008	Bergewöhrden	19 474	12 394	14 307	18	2 277	31 522	454,54	556,40	900,63	35	
010	Brickeln	48 960	22 283	48 785	1 436	4 097	95 084	200,94	240,00	466,10	204	
011	Brunsbüttel, Stadt	25 089 530	22 858 976	5 225 926	1 103 310	4 206 049	27 212 717	1 998,15	1 969,35	2 136,01	12 740	
012	Buchholz	242 979	114 326	341 499	8 997	21 034	572 441	206,88	243,71	574,16	997	
013	Büsum	4 437 412	2 964 780	1 292 701	208 981	545 517	5 393 577	926,43	927,17	1 126,95	4 786	
014	Büsumer Deichhausen	134 361	23 805	115 866	4 668	4 377	250 518	262,16	381,71	711,70	352	
015	Bunsoh	230 587	130 039	331 883	10 534	23 924	549 080	291,53	294,87	702,15	782	
016	Burg (Dithmarschen)	1 250 490	710 280	1 358 140	71 650	130 689	2 549 591	285,59	301,54	614,80	4 147	
017	Busenwurth	669 140	620 179	70 716	8 540	114 109	634 287	1 594,76	2 193,90	2 079,63	305	
019	Dellstedt	180 822	87 518	200 537	4 567	16 102	369 824	213,73	242,39	495,74	746	
020	Delve	127 706	29 254	210 271	6 217	5 380	338 814	136,64	186,43	494,62	685	
021	Diekhusen-Fahrstedt	296 953	205 725	275 006	5 098	37 649	539 408	410,15	400,75	727,95	741	
022	Dingen	502 340	419 576	258 118	6 519	77 200	689 777	652,86	816,81	1 121,59	615	
023	Dörpling	158 740	78 068	164 652	3 942	14 361	312 973	219,64	260,66	513,91	609	
024	Eddelak	410 451	253 583	553 647	16 437	46 655	933 880	245,18	301,80	686,68	1 360	
026	Eggstedt	242 575	145 234	246 039	2 949	26 719	464 844	263,13	322,14	617,32	753	
027	Elpersbüttel	244 452	128 524	315 464	6 892	23 647	543 161	249,69	280,01	622,18	873	
028	Epenwöhrden	274 081	163 680	255 187	10 400	30 114	509 554	275,94	348,70	648,29	786	
030	Fedderingen	267 800	223 526	99 916	4 964	41 126	331 554	787,69	973,82	1 205,65	275	
032	Frestedt	101 493	52 478	115 983	2 244	9 652	210 068	228,79	279,60	578,70	363	
033	Friedrichsgabekoog	425 809	425 809	25 448	7 629	78 344	380 542	6 641,55	8 034,13	7 180,04	53	
034	Friedrichskoog	2 610 819	2 028 146	783 971	98 778	373 174	3 120 394	1 039,83	1 017,86	1 216,53	2 565	
035	Gaushorn	63 494	39 848	63 914	4 831	7 330	124 909	278,86	354,72	697,82	179	
036	Glüsing	122 878	99 953	46 791	3 870	18 390	155 149	825,76	1 059,29	1 337,49	116	
037	Großenrade	102 871	43 148	137 326	4 642	7 937	236 902	172,84	212,98	490,48	483	
038	Groven	94 904	63 289	28 145	1 321	11 641	112 729	952,85	1 090,85	1 295,74	87	
039	Gudendorf	174 649	116 006	155 386	23 190	21 341	331 884	346,75	445,53	846,64	392	
043	Hedwigenkoog	1 045 353	977 738	71 302	6 454	179 900	943 209	4 867,75	4 930,91	4 449,10	212	
044	Heide, Stadt	12 944 214	9 840 945	6 560 495	1 229 331	1 728 838	19 005 202	614,02	604,25	887,18	21 422	
045	Hellsch.-H.sand-Unt.	124 689	88 511	63 680	995	16 282	173 082	605,09	685,10	951,00	182	
046	Helse	312 098	195 735	314 761	5 391	36 012	596 238	349,60	359,56	686,91	868	
047	Hemme	1 815 037	1 723 624	163 478	12 156	317 144	1 673 527	3 016,82	3 531,20	3 255,89	514	
048	Hemmingstedt	1 865 425	1 468 193	1 074 457	212 203	270 144	2 881 941	656,23	658,46	1 017,28	2 833	
049	Hennstedt	1 179 649	881 048	563 498	56 166	162 110	1 637 203	537,09	605,26	840,02	1 949	
050	Hillgroven	630 436	605 786	39 286	9 997	111 461	568 258	7 041,23	8 879,38	8 003,63	71	
051	Hochdonn	171 595	29 430	305 496	3 513	5 413	475 191	123,96	149,60	414,29	1 147	
052	Hövede	11 144	671	28 497	691	123	40 209	158,15	185,73	670,15	60	
053	Hollingstedt	71 651	33 266	98 158	1 563	6 116	165 256	180,86	236,47	545,40	303	
054	Immenstedt	29 208	16 354	50 544	442	3 005	77 189	220,46	275,55	728,20	106	
057	Kaiser-Wilhelm-Koog	981 909	907 035	140 610	17 775	166 891	973 403	2 734,80	2 905,06	2 879,89	338	
058	Karolinenkoog	79 343	29 471	56 642	3 749	5 420	134 314	492,09	543,45	919,96	146	
060	Kleve	167 643	103 901	168 521	4 072	19 114	321 122	307,93	392,61	752,04	427	
061	Krempel	131 880	52 523	149 522	3 447	9 662	275 187	177,24	220,90	460,95	597	

5.3 nach Gemeinden

Nr.	KREISFREIE STADT  Kreis  Gemeinde	Grundsteuer A			Grundsteuer B			Gewerbsteuer			Realsteuer- istaufkommen
		Ist- aufkommen	Hebesatz	Grund- betrag	Ist- aufkommen	Hebesatz	Grund- betrag	Ist- aufkommen	Hebesatz	Grund- betrag	
		Euro	%	Euro	Euro	%	Euro	Euro	%	Euro	Euro
062	Kronprinzenkoog	82 083	330	24 874	74 561	300	24 854	1 327 682	380	349 390	1 484 326
063	Krumstedt	17 683	290	6 098	38 995	290	13 447	83 728	290	28 872	140 406
064	Kuden	14 051	295	4 763	50 301	295	17 051	136 774	320	42 742	201 126
065	Lehe	31 415	310	10 134	105 868	310	34 151	62 873	340	18 492	200 156
067	Lieth	7 282	360	2 023	105 324	380	27 717	297 703	370	80 460	410 309
068	Linden	14 960	290	5 159	69 878	290	24 096	99 452	320	31 079	184 290
069	Lohe-Rickelshof	7 970	370	2 154	310 877	390	79 712	733 699	370	198 297	1 052 546
071	Lunden	3 493	330	1 058	174 511	356	49 020	311 906	350	89 116	489 910
072	Marne, Stadt	9 434	370	2 550	812 939	390	208 446	3 268 291	370	883 322	4 090 664
073	Marnerdeich	4 175	390	1 071	40 931	390	10 495	49 461	390	12 682	94 567
074	Meldorf, Stadt	29 194	370	7 890	993 796	390	254 819	2 833 550	370	765 824	3 856 540
075	Neuenkirchen	51 596	295	17 490	80 393	295	27 252	146 494	310	47 256	278 483
076	Neufeld	29 386	370	7 942	66 089	390	16 946	549 418	370	148 491	644 893
077	Neufelderkoog	21 888	290	7 548	7 377	290	2 544	116 558	310	37 599	145 823
078	Nindorf	14 123	340	4 154	132 991	340	39 115	313 188	350	89 482	460 302
079	Norddeich	14 652	280	5 233	35 827	280	12 795	300 157	380	78 989	350 636
080	Norderheistedt	7 060	260	2 715	8 883	260	3 417	45 169	310	14 571	61 112
081	Nordenwöhrden	28 969	230	12 595	6 342	115	5 515	1 091 348	380	287 197	1 126 659
082	Nordhastedt	31 428	370	8 494	332 360	390	85 221	362 473	370	97 966	726 261
083	Odderade	9 910	310	3 197	34 038	310	10 980	22 849	330	6 924	66 797
084	Oesterdeichstrich	9 404	220	4 275	19 179	220	8 718	80 119	280	28 614	108 702
085	Offenbüttel	25 087	390	6 433	27 438	390	7 035	40 993	390	10 511	93 518
086	Osterrade	29 532	370	7 982	34 564	390	8 863	282 058	370	76 232	346 154
087	Ostrohe	4 627	290	1 596	108 608	290	37 451	21 018	340	6 182	134 253
088	Pahlen	14 679	295	4 976	118 709	295	40 240	377 381	310	121 736	510 769
089	Quickborn	6 498	295	2 203	13 858	295	4 698	10 989	320	3 434	31 345
090	Ramhusen	6 834	200	3 417	6 572	200	3 286	21 661	324	6 685	35 067
092	Rehm-Flehde-Bargen	11 587	280	4 138	55 122	290	19 008	247 553	330	75 016	314 262
093	Reinsbüttel	13 779	260	5 300	33 373	260	12 836	142 947	360	39 708	190 099
096	Sankt Annen	24 974	310	8 056	27 281	310	8 800	49 418	340	14 535	101 673
097	Sankt Michaelisdonn	21 961	275	7 986	315 326	285	110 641	1 600 867	310	516 409	1 938 154
098	Sarzbüttel	16 309	370	4 408	85 756	390	21 989	80 834	370	21 847	182 899
099	Schafstedt	24 596	310	7 934	128 105	320	40 033	116 409	330	35 275	269 110
100	Schalkholz	11 081	310	3 575	67 372	320	21 054	281 506	330	85 305	359 959
102	Schlichting	16 371	260	6 297	13 784	260	5 302	3 434	310	1 108	33 589
103	Schmedeswurth	13 197	290	4 551	16 088	290	5 548	20 891	340	6 144	50 176
104	Schrum	4 894	310	1 579	4 767	310	1 538	14 216	330	4 308	23 877
105	Schülp	20 106	230	8 742	23 640	230	10 278	343 139	380	90 300	386 885
107	Stelle-Wittenwurth	9 685	225	4 304	24 757	225	11 003	60 062	300	20 021	94 504
108	Strübbel	8 542	295	2 896	9 957	295	3 375	78 304	310	25 259	96 803
109	Süderdeich	14 330	290	4 941	50 627	290	17 458	641 926	320	200 602	706 883
110	Süderhastedt	17 635	295	5 978	66 684	295	22 605	143 313	310	46 230	227 632
113	Wöhrden	54 808	360	15 224	156 974	380	41 309	1 428 100	380	375 816	1 639 882
114	Tellingstedt	22 882	295	7 757	306 152	295	103 780	879 364	320	274 801	1 208 398
117	Tielenhemme	14 582	300	4 861	15 134	300	5 045	1 406	340	414	31 122
118	Trennewurth	14 410	250	5 764	16 455	250	6 582	129 707	380	34 133	160 572
119	Volsemenhusen	34 057	311	10 951	16 808	311	5 405	524 603	322	162 920	575 468
120	Wallen	2 320	280	829	2 781	280	993	561	320	175	5 662
121	Warwerort	2 893	200	1 447	30 085	200	15 043	22 712	280	8 111	55 690
122	Weddingstedt	18 935	310	6 108	266 275	310	85 895	858 641	340	252 541	1 143 851
125	Welmbüttel	4 305	260	1 656	41 895	260	16 113	24 637	310	7 947	70 837
126	Wennbüttel	6 041	350	1 726	8 732	370	2 360	6 560	350	1 874	21 333
127	Wesselburen, Stadt	9 686	370	2 618	346 108	390	88 746	830 428	370	224 440	1 186 222
128	Wesselb.Deichhausen	4 408	130	3 391	-	-	-	333 172	310	107 475	337 580
129	Wesselburenerkoog	21 426	220	9 739	17 926	220	8 148	169 515	310	54 682	208 867
130	Wesseln	3 237	330	981	224 469	330	68 021	657 057	350	187 731	884 763



noch: 5.3 nach Gemeinden

Nr.	KREISFREIE STADT	Realsteuer- aufbringungskraft		Gemeindeanteil an		Gewerbe- steuer- umlage	Steuer- einnahme- kraft	Realsteuer-		Steuer- einnahme- kraft	Einwohner am 31.12.2015
	Kreis  Gemeinde	Insgesamt	Gewerbe- steuer	der Einkommen- steuer	der Umsatz- steuer			istauf- kommen	aufbrin- gungskraft		
062	Kronprinzenkoog	1 484 504	1 310 213	369 294	26 112	241 076	1 638 834	1 823,50	1 823,71	2 013,31	814
063	Krumstedt	179 017	108 270	186 582	3 279	19 917	348 961	278,03	354,49	691,01	505
064	Kuden	240 489	160 283	214 377	3 861	29 488	429 239	318,74	381,12	680,25	631
065	Lehe	231 889	69 345	282 159	8 811	12 757	510 102	188,83	218,76	481,23	1 060
067	Lieth	413 801	301 725	153 276	36 603	55 516	548 164	1 079,76	1 088,95	1 442,54	380
068	Linden	224 861	116 546	348 185	10 357	21 440	561 963	217,84	265,79	664,26	846
069	Lohe-Rickelshof	1 054 210	743 614	894 443	42 175	136 822	1 854 006	502,17	502,96	884,54	2 096
071	Lunden	524 337	334 185	313 706	62 590	61 486	839 147	293,89	314,54	503,39	1 667
072	Marne, Stadt	4 114 797	3 312 458	1 731 421	242 167	609 489	5 478 896	718,92	723,16	962,90	5 690
073	Marnerdeich	90 971	47 558	113 169	2 753	8 747	198 146	244,99	235,68	513,33	386
074	Meldorf, Stadt	3 867 948	2 871 840	2 474 698	437 574	528 417	6 251 803	530,69	532,26	860,30	7 267
075	Neuenkirchen	337 008	177 210	390 520	16 964	32 603	711 889	280,45	339,38	716,91	993
076	Neufeld	646 819	556 841	240 879	3 485	102 456	788 727	1 071,25	1 074,45	1 310,18	602
077	Neufelderkoog	174 843	140 996	56 760	1 807	25 940	207 470	1 205,15	1 444,98	1 714,63	121
078	Nindorf	497 879	335 558	447 162	24 829	61 740	908 130	399,22	431,81	787,62	1 153
079	Norddeich	361 704	296 209	130 056	6 782	54 499	444 043	874,40	902,00	1 107,34	401
080	Norderheistedt	76 348	54 641	36 940	474	10 050	103 712	407,41	508,99	691,41	150
081	Nordenwöhrden	1 138 305	1 076 989	121 612	10 482	198 162	1 072 237	3 871,68	3 911,70	3 684,66	291
082	Nordhastedt	719 246	367 373	949 327	25 548	67 592	1 626 529	261,72	259,19	586,14	2 775
083	Odderade	78 029	25 965	126 186	4 743	4 775	204 183	206,16	240,83	630,19	324
084	Oesterdeichstrich	154 199	107 303	53 828	1 820	19 741	190 106	419,70	595,36	734,00	259
085	Offenbüttel	86 805	39 416	90 184	3 495	7 250	173 234	356,94	331,32	661,20	262
086	Osterrade	345 180	285 870	138 500	3 661	52 596	434 745	852,60	850,20	1 070,80	406
087	Ostrohe	170 978	23 183	427 460	10 699	17 818	591 319	141,47	180,17	623,10	949
088	Pahlen	625 747	456 510	290 955	19 658	83 994	852 366	427,06	523,20	712,68	1 196
089	Quickborn	37 827	12 878	84 319	375	2 367	120 154	170,35	205,58	653,01	184
090	Ramhusen	48 523	25 069	56 173	318	4 611	100 403	224,79	311,04	643,61	156
092	Rehm-Flehde-Bargen	366 972	281 310	156 090	36 528	51 757	507 833	602,03	703,01	972,86	522
093	Reinsbüttel	214 770	148 905	170 866	6 909	27 395	365 150	444,16	501,80	853,15	428
096	Sankt Annen	113 813	54 506	109 298	8 066	10 025	221 152	315,75	353,46	686,81	322
097	Sankt Michaelisdonn	2 383 631	1 936 534	1 117 261	82 385	356 312	3 226 965	564,73	694,53	940,26	3 432
098	Sarzbüttel	179 810	81 926	251 786	11 942	15 072	428 466	260,54	256,14	610,35	702
099	Schafstedt	310 196	132 281	432 503	14 526	24 339	732 886	212,57	245,02	578,90	1 266
100	Schalkholz	411 550	319 894	191 976	14 315	58 858	558 983	614,26	702,30	953,90	586
102	Schlichting	44 506	4 155	57 347	3 002	762	104 093	133,29	176,61	413,07	252
103	Schmedeswurth	58 741	23 040	64 383	1 429	4 238	120 315	264,08	309,16	633,24	190
104	Schrum	27 068	16 155	31 664	1 325	2 969	57 088	351,13	398,06	839,53	68
105	Schülp	405 758	338 625	148 585	14 412	62 304	506 451	934,50	980,09	1 223,31	414
107	Stelle-Wittenwurth	130 773	75 079	153 042	5 636	13 811	275 640	221,84	306,98	647,04	426
108	Strübbel	116 847	94 721	37 645	1 698	17 426	138 764	1 087,67	1 312,89	1 559,15	89
109	Süderdeich	834 584	752 258	147 646	3 785	138 412	847 603	1 448,53	1 710,21	1 736,89	488
110	Süderhastedt	278 618	173 363	247 681	11 493	31 895	505 897	274,59	336,09	610,25	829
113	Wöhrden	1 615 414	1 409 310	443 645	40 002	259 309	1 839 752	1 315,06	1 295,44	1 475,34	1 247
114	Tellingstedt	1 450 728	1 030 504	797 457	74 430	189 611	2 133 004	454,63	545,80	802,48	2 658
117	Tielenhemme	36 329	1 553	39 403	210	281	75 661	182,00	212,45	442,46	171
118	Trennewurth	171 521	127 999	94 757	1 585	23 548	244 315	642,29	686,08	977,26	250
119	Volsemenhusen	666 586	610 950	152 572	4 962	112 411	711 709	1 653,64	1 915,48	2 045,14	348
120	Wallen	7 092	656	16 535	75	120	23 582	141,55	177,30	589,55	40
121	Warwerort	92 360	30 416	82 795	1 017	5 593	170 579	220,12	365,06	674,23	253
122	Weddingstedt	1 293 835	947 029	900 072	70 405	174 250	2 090 062	499,72	565,24	913,09	2 289
125	Welmbüttel	96 491	29 801	152 807	1 465	5 482	245 281	165,12	224,92	571,75	429
126	Wennbüttel	21 543	7 028	39 638	736	1 290	60 627	248,06	250,50	704,97	86
127	Wesselburen, Stadt	1 188 150	841 650	708 799	78 595	154 861	1 820 683	376,70	377,31	578,18	3 149
128	Wesselb.Deichhausen	413 882	403 031	47 143	1 859	74 153	388 731	3 154,95	3 868,06	3 633,00	107
129	Wesselburenerkoog	267 267	205 058	50 896	2 779	37 727	283 215	1 330,36	1 702,34	1 803,92	157
130	Wesseln	966 290	703 991	601 612	65 942	129 531	1 504 313	629,72	687,75	1 070,69	1 405

5.3 nach Gemeinden

Nr.	KREISFREIE STADT  Kreis  Gemeinde	Grundsteuer A			Grundsteuer B			Gewerbsteuer			Realsteuer- istaufkommen
		Ist- aufkommen	Hebesatz	Grund- betrag	Ist- aufkommen	Hebesatz	Grund- betrag	Ist- aufkommen	Hebesatz	Grund- betrag	
		Euro	%	Euro	Euro	%	Euro	Euro	%	Euro	
131	Westerborstel	6 312	280	2 254	10 161	280	3 629	48 460	310	15 632	64 933
132	Westerdeichstrich	11 451	260	4 404	124 871	260	48 027	280 595	295	95 117	416 917
133	Wiemerstedt	6 086	260	2 341	10 827	260	4 164	40 356	310	13 018	57 269
134	Windbergen	27 903	370	7 541	75 042	390	19 242	64 520	370	17 438	167 465
135	Wolmersdorf	9 810	330	2 973	32 493	330	9 846	7 681	300	2 560	49 984
136	Wrohm	18 655	320	5 830	69 332	320	21 666	368 236	340	108 305	456 223
137	Nordermeldorf	60 726	330	18 402	53 939	330	16 345	248 249	330	75 227	362 914
138	Tensbüttel-Röst	28 797	320	8 999	56 808	320	17 753	395 089	350	112 883	480 694
139	Süderdorf	21 829	270	8 085	19 508	270	7 225	104 814	310	33 811	146 151
140	Oesterwurth	25 360	220	11 527	13 485	220	6 130	270 987	300	90 329	309 832
141	Süderheistedt	13 832	260	5 320	46 268	260	17 795	100 455	310	32 405	160 555
53 Herzogtum Lauenburg											
001	Albsfelde	4 096	290	1 412	7 377	290	2 544	4 076	310	1 315	15 549
002	Alt Mölln	7 242	275	2 633	115 506	275	42 002	259 917	325	79 974	382 665
003	Aumühle	428	350	122	510 759	360	141 878	1 138 567	350	325 305	1 649 754
004	Bäk	6 224	310	2 008	121 157	350	34 616	260 522	320	81 413	387 903
005	Bälau	12 900	260	4 962	23 907	260	9 195	33 154	310	10 695	69 961
006	Basedow	7 547	240	3 145	47 660	240	19 858	53 197	320	16 624	108 404
007	Basthorst	7 766	240	3 236	41 091	240	17 121	27 032	300	9 011	75 889
008	Behlendorf	12 290	250	4 916	27 781	250	11 112	35 856	300	11 952	75 927
009	Berkenthin	10 546	270	3 906	200 437	280	71 585	143 866	300	47 955	354 849
010	Besenthal	6 723	260	2 586	3 885	260	1 494	3 124	310	1 008	13 732
011	Bliestorf	8 231	250	3 292	51 120	250	20 448	21 023	300	7 008	80 374
012	Börnsen	11 324	370	3 061	676 068	390	173 351	994 208	370	268 705	1 681 600
013	Borstorf	11 922	300	3 974	29 248	300	9 749	17 279	310	5 574	58 449
014	Breitenfelde	19 623	290	6 767	200 041	290	68 980	596 242	330	180 679	815 906
015	Bröthen	4 921	300	1 640	28 094	300	9 365	6 592	330	1 998	39 607
016	Brunsmark	2 383	290	822	13 514	290	4 660	20 973	330	6 355	36 870
017	Brunstorf	13 235	280	4 727	75 974	290	26 198	133 640	300	44 547	222 849
018	Buchholz	5 121	320	1 600	26 959	320	8 425	14 373	340	4 227	46 453
019	Buchhorst	7 922	290	2 732	20 661	290	7 124	55 631	310	17 945	84 214
020	Büchen	14 635	360	4 065	840 990	380	221 313	13 717 599	360	3 810 444	14 573 224
021	Dahmker	3 585	280	1 280	18 282	280	6 529	17 807	300	5 936	39 674
022	Dalldorf	5 968	280	2 131	30 285	280	10 816	14 983	300	4 994	51 236
023	Dassendorf	9 687	350	2 768	522 785	370	141 293	1 045 621	350	298 749	1 578 093
024	Düchelsdorf	5 348	230	2 325	10 008	240	4 170	3 891	325	1 197	19 247
025	Duvensee	15 381	277	5 553	46 645	277	16 839	72 470	310	23 377	134 496
026	Einhaus	3 521	300	1 174	49 138	320	15 356	631	310	204	53 290
027	Elmenhorst	6 696	235	2 849	146 230	245	59 686	1 205 153	280	430 412	1 358 079
028	Escheburg	8 236	350	2 353	449 263	350	128 361	898 972	330	272 416	1 356 471
029	Fitzen	6 163	280	2 201	35 356	280	12 627	11 219	310	3 619	52 738
030	Fredeburg	4 480	280	1 600	4 465	290	1 540	16 013	300	5 338	24 958
031	Fuhlenhagen	9 394	275	3 416	28 374	275	10 318	149 012	330	45 155	186 780
032	Geesthacht, Stadt	18 709	390	4 797	4 461 969	390	1 144 095	10 574 370	375	2 819 832	15 055 048
033	Giesensdorf	3 661	290	1 262	12 127	290	4 182	6 135	330	1 859	21 923
034	Göldenitz	6 064	265	2 288	19 283	265	7 277	13 594	305	4 457	38 941
035	Göttin	2 711	220	1 232	5 428	240	2 262	- 7 822	300	- 2 607	317
036	Grabau	3 821	250	1 528	27 698	270	10 259	18 239	300	6 080	49 758
037	Grambek	3 608	250	1 443	57 122	250	22 849	151 398	300	50 466	212 128
038	Grinau	5 706	260	2 195	21 683	260	8 340	12 561	310	4 052	39 950
039	Groß Boden	4 098	285	1 438	18 249	285	6 403	25 647	310	8 273	47 994
040	Groß Disnack	5 964	310	1 924	7 350	310	2 371	3 396	340	999	16 710
041	Groß Grönau	3 605	250	1 442	520 765	370	140 747	823 018	310	265 490	1 347 388
042	Groß Pampau	6 291	290	2 169	15 020	290	5 179	106 361	315	33 765	127 672

noch: 5.3 nach Gemeinden

Nr.	KREISFREIE STADT	Realsteuer- aufbringungskraft		Gemeindeanteil an		Gewerbe- steuer- umlage	Steuer- einnahme- kraft	Realsteuer-		Steuer- einnahme- kraft	Einwohner am 31.12.2015
	Kreis  Gemeinde	Insgesamt	Gewerbe- steuer	der Einkommen- steuer	der Umsatz- steuer			istauf- kommen	aufbrin- gungskraft		
131	Westerborstel	79 659	58 620	48 668	1 964	10 783	119 508	612,58	751,50	1 127,43	106
132	Westerdeichstrich	553 765	356 689	217 424	12 621	65 627	718 183	491,07	652,26	845,92	849
133	Wiemerstedt	72 174	48 818	56 409	378	8 979	119 982	357,93	451,09	749,89	160
134	Windbergen	162 836	65 393	249 205	5 546	12 029	405 558	206,24	200,54	499,46	812
135	Wolmersdorf	56 627	9 600	138 383	1 102	1 765	194 347	151,47	171,60	588,93	330
136	Wrohm	507 347	406 144	238 299	13 051	74 727	683 970	648,04	720,66	971,55	704
137	Nordermeldorf	403 261	282 101	216 252	7 905	51 904	575 514	600,85	667,65	952,84	604
138	Tensbüttel-Röst	519 747	423 311	182 594	12 667	77 886	637 122	745,26	805,81	987,79	645
139	Süderdorf	180 190	126 791	121 143	1 689	23 326	279 696	412,86	509,01	790,10	354
140	Oesterwurth	398 975	338 734	101 441	7 593	62 324	445 685	1 205,57	1 552,43	1 734,18	257
141	Süderheistedt	206 342	121 519	222 468	9 575	22 357	416 028	283,67	364,56	735,03	566
53 Herzogtum Lauenburg											
001	Albsfelde	19 142	4 931	37 761	41	904	56 040	204,59	251,87	737,37	76
002	Alt Mölln	468 357	299 903	388 526	27 739	54 296	830 326	427,08	522,72	926,70	896
003	Aumühle	1 760 839	1 219 894	2 265 366	77 229	224 457	3 878 977	522,74	557,93	1 229,08	3 156
004	Bäk	443 612	305 299	410 808	11 836	56 175	810 081	440,30	503,53	919,50	881
005	Bälau	91 017	40 106	100 152	3 117	- 18 510	212 796	298,98	388,96	909,38	234
006	Basedow	148 063	62 340	277 586	2 024	11 468	416 205	166,52	227,44	639,33	651
007	Basthorst	109 377	33 791	214 377	4 054	6 215	321 593	182,87	263,56	774,92	415
008	Behlendorf	102 888	44 820	159 843	2 345	8 244	256 832	190,29	257,86	643,69	399
009	Berkenthin	465 069	179 831	777 404	29 720	33 086	1 239 107	171,01	224,13	597,16	2 075
010	Besenthal	17 747	3 780	22 986	380	692	40 421	156,05	201,67	459,33	88
011	Bliestorf	114 721	26 280	226 336	16 769	4 833	352 993	128,39	183,26	563,89	626
012	Börnsen	1 677 906	1 007 644	2 600 650	120 485	185 402	4 213 639	379,51	378,67	950,95	4 431
013	Borstorf	70 764	20 903	94 757	1 532	3 843	163 210	209,49	253,63	584,98	279
014	Breitenfelde	962 014	677 546	727 094	33 342	117 694	1 604 756	421,87	497,42	829,76	1 934
015	Bröthen	48 422	7 493	150 579	2 553	1 377	200 177	135,64	165,83	685,54	292
016	Brunsmark	44 216	23 831	68 370	813	4 382	109 017	239,42	287,12	707,90	154
017	Brunstorf	281 991	167 051	309 601	8 878	30 736	569 734	352,61	446,19	901,48	632
018	Buchholz	53 070	15 851	145 419	1 204	2 913	196 780	197,67	225,83	837,36	235
019	Buchhorst	103 178	67 294	67 080	6 144	12 379	164 023	513,50	629,13	1 000,14	164
020	Büchen	15 145 376	14 289 165	2 276 155	324 911	2 629 204	15 117 238	2 563,00	2 663,63	2 658,68	5 686
021	Dahmker	51 231	22 260	101 793	4 164	4 094	153 094	264,49	341,54	1 020,63	150
022	Dalldorf	66 756	18 728	142 370	388	3 881	205 633	137,73	179,45	552,78	372
023	Dassendorf	1 667 493	1 120 309	1 975 349	60 316	206 132	3 497 026	484,82	512,29	1 074,36	3 255
024	Düchelsdorf	27 817	4 489	53 125	252	822	80 372	113,89	164,60	475,57	169
025	Duvensee	169 591	87 664	223 288	8 229	16 127	384 981	241,90	305,02	692,41	556
026	Einhaus	63 028	765	204 289	1 929	141	269 105	136,29	161,20	688,25	391
027	Elmenhorst	1 850 566	1 614 045	387 000	57 210	296 982	1 997 794	1 564,61	2 131,99	2 301,61	868
028	Escheburg	1 518 145	1 021 560	2 272 754	34 188	187 963	3 637 124	395,36	442,48	1 060,08	3 431
029	Fitzen	68 723	13 571	158 437	1 110	2 495	225 775	151,11	196,91	646,92	349
030	Fredeburg	31 005	20 018	12 196	5 038	3 679	44 560	594,24	738,21	1 060,95	42
031	Fuhlenhagen	219 574	169 331	104 373	4 246	31 152	297 041	536,72	630,96	853,57	348
032	Geesthacht, Stadt	14 948 722	10 574 370	12 344 642	1 444 070	1 945 680	26 791 754	501,33	497,79	892,17	30 030
033	Giesensdorf	26 942	6 971	56 291	2 209	1 279	84 163	143,29	176,09	550,08	153
034	Göldenitz	51 761	16 714	108 244	3 261	3 073	160 193	166,41	221,20	684,59	234
035	Göttin	2 784	- 9 776	33 892	253	- 1 796	38 725	5,11	44,90	624,60	62
036	Grabau	66 777	22 800	126 186	948	4 193	189 718	151,70	203,59	578,41	328
037	Grambek	280 921	189 248	202 296	18 750	34 819	467 148	461,15	610,70	1 015,54	460
038	Grinau	53 994	15 195	78 339	6 771	2 793	136 311	133,17	179,98	454,37	300
039	Groß Boden	60 021	31 024	110 940	2 721	5 705	167 977	237,59	297,13	831,57	202
040	Groß Disnack	18 937	3 746	44 446	832	686	63 529	211,52	239,71	804,16	79
041	Groß Grönau	1 536 448	995 588	1 933 483	43 967	183 184	3 330 714	364,95	416,16	902,14	3 692
042	Groß Pampau	153 292	126 619	77 752	8 721	23 294	216 471	834,46	1 001,91	1 414,84	153

5.3 nach Gemeinden

Nr.	KREISFREIE STADT  Kreis  Gemeinde	Grundsteuer A			Grundsteuer B			Gewerbsteuer			Realsteuer- istaufkommen
		Ist- aufkommen	Hebesatz	Grund- betrag	Ist- aufkommen	Hebesatz	Grund- betrag	Ist- aufkommen	Hebesatz	Grund- betrag	
		Euro	%	Euro	Euro	%	Euro	Euro	%	Euro	Euro
043	Groß Sarau	24 848	300	8 283	117 001	300	39 000	95 004	300	31 668	236 853
044	Groß Schenkenberg	8 226	270	3 047	47 572	280	16 990	29 963	300	9 988	85 761
045	Grove	5 573	265	2 103	24 373	265	9 197	51 728	280	18 474	81 674
046	Gudow	30 302	350	8 658	200 007	370	54 056	195 829	350	55 951	426 138
047	Gülzow	23 810	370	6 435	143 556	390	36 809	46 832	370	12 657	214 198
048	Güster	4 435	330	1 344	204 289	350	58 368	462 792	350	132 226	671 516
049	Hamfelde	1 473	200	737	43 002	200	21 501	50 787	250	20 315	95 262
050	Hamwarde	9 228	350	2 637	90 812	350	25 946	46 456	340	13 664	146 496
051	Harmsdorf	3 688	230	1 603	28 483	250	11 393	28 588	290	9 858	60 759
052	Havekost	7 060	250	2 824	13 430	250	5 372	44 023	300	14 674	64 513
053	Hohenhorn	13 602	350	3 886	71 303	370	19 271	75 579	340	22 229	160 484
054	Hollenbek	12 768	360	3 547	48 505	390	12 437	18 698	310	6 032	79 971
056	Hornbek	3 091	250	1 236	19 305	260	7 425	33 041	310	10 658	55 437
057	Horst	15 125	290	5 216	19 432	330	5 888	8 611	310	2 778	43 168
058	Juliusburg	7 348	260	2 826	12 147	260	4 672	5 312	310	1 714	24 807
059	Kankelau	5 522	310	1 781	22 146	310	7 144	15 987	345	4 634	43 655
060	Kasseburg	9 586	260	3 687	52 561	260	20 216	47 428	310	15 299	109 575
061	Kastorf	12 053	250	4 821	101 088	250	40 435	576 689	280	205 960	689 830
062	Kittlitz	13 454	250	5 382	25 818	265	9 743	2 539	280	907	41 811
064	Klein Pampau	4 311	300	1 437	74 252	320	23 204	3 423	340	1 007	81 986
066	Klein Zecher	18 418	295	6 243	19 106	330	5 790	24 659	310	7 955	62 183
067	Klempau	11 733	270	4 346	56 153	270	20 797	85 488	300	28 496	153 374
068	Klinkrade	13 588	311	4 369	52 013	311	16 724	63 015	310	20 327	128 616
069	Koberg	13 738	260	5 284	61 528	260	23 665	61 001	310	19 678	136 267
070	Köthel	904	250	362	27 475	250	10 990	9 048	300	3 016	37 427
071	Kollow	11 233	280	4 012	56 713	290	19 556	9 731	320	3 041	77 677
072	Kröppelshg.-Fahrend.	17 425	380	4 586	191 938	400	47 985	207 309	350	59 231	416 672
073	Krüzen	11 719	300	3 906	32 761	300	10 920	28 558	350	8 159	73 038
074	Krukow	10 397	260	3 999	13 731	260	5 281	13 651	310	4 404	37 779
075	Krummesse	3 106	311	999	176 721	311	56 823	142 273	300	47 424	322 100
076	Kuddewörde	5 638	255	2 211	150 712	255	59 103	150 446	300	50 149	306 796
077	Kühsen	8 929	260	3 434	28 274	260	10 875	16 498	310	5 322	53 701
078	Kulpin	9 883	260	3 801	21 046	300	7 015	5 557	310	1 793	36 486
079	Labenz	10 966	290	3 781	77 468	290	26 713	289 976	330	87 872	378 410
080	Langenlehsten	5 020	280	1 793	13 780	280	4 921	4 024	310	1 298	22 824
081	Lankau	18 064	290	6 229	40 911	290	14 107	26 417	310	8 522	85 392
082	Lanze	8 667	260	3 333	21 505	260	8 271	1 075	310	347	31 247
083	Lauenburg/Elbe, Std.	5 624	470	1 197	1 693 161	470	360 247	4 336 829	395	1 097 931	6 035 614
084	Lehmrade	3 963	270	1 468	55 628	270	20 603	97 380	310	31 413	156 971
085	Linau	15 634	280	5 584	118 323	280	42 258	73 548	310	23 725	207 505
086	Lüchow	6 646	295	2 253	23 887	295	8 097	16 158	310	5 212	46 691
087	Lütau	14 600	260	5 615	58 602	260	22 539	126 070	300	42 023	199 272
088	Mechow	7 108	310	2 293	9 229	310	2 977	7 804	260	3 002	24 141
089	Möhnsen	8 685	280	3 102	58 846	290	20 292	71 127	320	22 227	138 658
090	Mölln, Stadt	7 994	370	2 161	2 536 974	390	650 506	5 854 155	370	1 582 204	8 399 123
091	Mühlenrade	4 557	270	1 688	15 803	270	5 853	16 849	280	6 018	37 209
092	Müssen	18 049	290	6 224	109 315	290	37 695	341 494	330	103 483	468 858
093	Mustin	15 964	310	5 150	77 229	310	24 913	58 469	300	19 490	151 662
094	Niendorf b. Berkent.	4 475	260	1 721	22 064	310	7 117	13 605	260	5 233	40 144
095	Niendorf/Stecknitz	8 761	260	3 370	53 480	260	20 569	27 561	300	9 187	89 802
096	Nusse	8 923	311	2 869	119 427	311	38 401	263 335	322	81 781	391 685
097	Panten	16 473	260	6 336	49 615	260	19 083	78 979	310	25 477	145 067
098	Pogeez	9 113	310	2 940	57 555	310	18 566	622 031	310	200 655	688 699
099	Poggensee	7 598	310	2 451	30 166	310	9 731	33 574	350	9 593	71 338
100	Ratzeburg, Stadt	11 503	380	3 027	2 155 672	400	538 918	4 182 505	370	1 130 407	6 349 680
101	Ritzerau	9 335	290	3 219	23 430	290	8 079	3 952	310	1 275	36 717



noch: 5.3 nach Gemeinden

Nr.	KREISFREIE STADT	Realsteuer- aufbringungskraft		Gemeindeanteil an		Gewerbe- steuer- umlage	Steuer- einnahme- kraft	Realsteuer-		Steuer- einnahme- kraft	Einwohner am 31.12.2015
	Kreis	Insgesamt	Gewerbe- steuer	der Einkommen- steuer	der Umsatz- steuer			istauf- kommen	aufbrin- gungskraft		
Euro							Euro je Einwohner			Anzahl	
043	Groß Sarau	293 851	118 755	455 958	10 425	21 849	738 385	246,47	305,78	768,35	961
044	Groß Schenkenberg	111 937	37 455	244 983	5 417	6 891	355 446	153,69	200,60	637,00	558
045	Grove	111 049	69 278	119 619	844	12 744	218 768	341,73	464,64	915,35	239
046	Gudow	443 475	209 816	587 890	27 411	38 604	1 020 172	264,19	274,94	632,47	1 613
047	Gülzow	208 298	47 464	552 122	7 261	8 731	758 950	170,68	165,97	604,74	1 255
048	Güster	722 531	495 848	587 890	21 061	91 233	1 240 249	532,53	572,98	983,54	1 261
049	Hamfelde	160 458	76 181	319 803	2 785	14 014	469 032	198,88	334,99	979,19	479
050	Hamwarde	158 532	51 240	314 410	4 076	9 424	467 594	173,78	188,06	554,68	843
051	Harmsdorf	85 505	36 968	127 477	5 230	6 801	211 411	197,27	277,61	686,40	308
052	Havekost	84 532	55 028	109 182	744	10 121	184 337	362,43	474,90	1 035,60	178
053	Hohenhorn	169 217	83 359	302 565	6 695	15 336	463 141	305,10	321,71	880,50	526
054	Hollenbek	81 355	22 620	118 797	1 831	4 158	197 825	185,12	188,32	457,93	432
056	Hornbek	72 212	39 968	78 925	2 367	7 351	146 153	294,88	384,11	777,41	188
057	Horst	49 542	10 418	81 974	1 130	1 914	130 732	204,59	234,80	619,58	211
058	Juliusburg	33 271	6 428	71 654	256	1 180	104 001	140,95	189,04	590,91	176
059	Kankelau	50 296	17 378	117 157	604	3 195	164 862	211,92	244,16	800,30	206
060	Kasseburg	146 192	57 371	317 928	1 980	10 553	455 547	185,09	246,95	769,51	592
061	Kastorf	941 834	772 350	487 270	32 082	142 110	1 319 076	595,71	813,33	1 139,10	1 158
062	Kittlitz	57 744	3 401	87 134	1 302	623	145 557	173,49	239,60	603,97	241
064	Klein Pampau	96 781	3 776	297 991	4 489	695	398 566	127,11	150,05	617,93	645
066	Klein Zecher	71 869	29 831	103 082	1 025	5 486	170 490	248,73	287,48	681,96	250
067	Klempau	200 004	106 860	288 845	5 266	19 659	474 456	239,27	312,02	740,18	641
068	Klinkrade	153 925	76 226	237 360	2 351	14 023	379 613	215,08	257,40	634,80	598
069	Koberg	180 866	73 793	343 493	5 367	13 574	516 152	181,93	241,48	689,12	749
070	Köthel	54 340	11 310	160 313	1 736	2 080	214 309	138,62	201,26	793,74	270
071	Kollow	98 750	11 404	339 271	6 960	2 095	442 886	129,89	165,13	740,61	598
072	Kröppelshg.-Fahrend.	419 614	222 116	739 760	11 617	40 865	1 130 126	328,09	330,40	889,86	1 270
073	Krüzen	84 700	30 596	148 819	1 745	5 627	229 637	198,47	230,16	624,01	368
074	Krukow	49 433	16 515	86 900	1 466	3 036	134 763	255,26	334,01	910,56	148
075	Krummesse	397 533	177 840	1 148 456	27 139	32 720	1 540 408	181,77	224,34	869,30	1 772
076	Kuddewörde	420 316	188 059	815 283	19 346	34 600	1 220 345	221,83	303,92	882,39	1 383
077	Kühsen	72 381	19 958	152 339	2 048	3 671	223 097	143,20	193,02	594,93	375
078	Kulpin	45 614	6 724	99 798	1 434	1 236	145 610	172,10	215,16	686,84	212
079	Labenz	443 396	329 520	388 643	4 269	60 629	775 679	445,19	521,64	912,56	850
080	Langenlehsten	29 355	4 868	64 970	226	893	93 658	140,02	180,09	574,59	163
081	Lankau	105 639	31 958	197 136	1 962	5 877	298 860	180,92	223,81	633,18	472
082	Lanze	43 480	1 301	87 838	1 460	134	132 644	111,60	155,29	473,73	280
083	Lauenburg/Elbe, Std.	5 493 612	4 117 241	3 426 605	375 262	757 570	8 537 909	529,53	481,98	749,07	11 398
084	Lehmrade	200 994	117 799	190 569	9 081	21 673	378 971	312,69	400,39	754,92	502
085	Linau	267 841	88 969	578 978	14 561	16 367	845 013	173,21	223,57	705,35	1 198
086	Lüchow	57 605	19 545	150 931	1 126	3 593	206 069	156,68	193,31	691,51	298
087	Lütau	261 428	157 586	275 709	9 551	28 993	517 695	288,38	378,33	749,20	691
088	Mechow	29 938	11 258	45 267	646	2 067	73 784	211,76	262,61	647,23	114
089	Möhnsen	170 590	83 351	263 746	17 474	15 335	436 475	254,42	313,01	800,87	545
090	Mölln, Stadt	8 418 608	5 933 265	6 394 437	718 484	1 091 717	14 439 812	445,44	446,47	765,79	18 856
091	Mühlenrade	50 270	22 568	96 751	1 503	4 149	144 375	215,08	290,58	834,54	173
092	Müssen	551 596	388 061	433 442	17 083	71 400	930 721	419,75	493,82	833,23	1 117
093	Mustin	184 487	73 088	292 480	8 248	13 446	471 769	199,29	242,43	619,93	761
094	Niendorf b. Berkent.	52 247	19 624	84 436	695	3 606	133 772	209,08	272,12	696,73	192
095	Niendorf/Stecknitz	123 603	34 451	323 087	2 857	6 336	443 211	139,66	192,23	689,29	643
096	Nusse	462 168	306 679	439 423	18 482	56 426	863 647	365,38	431,13	805,64	1 072
097	Panten	188 520	95 539	292 948	6 615	17 575	470 508	229,17	297,82	743,30	633
098	Pogeez	832 600	752 456	197 722	5 098	138 451	896 969	1 655,53	2 001,44	2 156,18	416
099	Poggensee	80 892	35 974	123 372	4 913	6 617	202 560	204,41	231,78	580,40	349
100	Ratzeburg, Stadt	6 301 990	4 239 026	5 003 929	552 275	779 977	11 078 217	446,22	442,87	778,51	14 230
101	Ritzerau	45 863	4 781	132 987	474	876	178 448	130,67	163,21	635,05	281

5.3 nach Gemeinden

Nr.	KREISFREIE STADT  Kreis  Gemeinde	Grundsteuer A			Grundsteuer B			Gewerbsteuer			Realsteuer- istaufkommen  Euro
		Ist- aufkommen	Hebesatz	Grund- betrag	Ist- aufkommen	Hebesatz	Grund- betrag	Ist- aufkommen	Hebesatz	Grund- betrag	
		Euro	%	Euro	Euro	%	Euro	Euro	%	Euro	
102	Römnitz	4 769	290	1 644	7 286	290	2 512	7 169	290	2 472	19 224
103	Rondeshagen	12 480	250	4 992	64 474	230	28 032	92 671	300	30 890	169 625
104	Roseburg	12 546	260	4 825	46 185	260	17 763	51 347	310	16 564	110 078
106	Sahms	6 654	290	2 294	33 254	290	11 467	- 1 729	300	- 576	38 179
107	Salem	21 088	315	6 695	96 547	315	30 650	55 075	330	16 689	172 710
108	Sandesneben	7 774	260	2 990	184 120	260	70 815	423 378	310	136 574	615 272
109	Schiphorst	13 139	290	4 531	55 028	290	18 975	90 020	310	29 039	158 187
110	Schmilau	15 200	270	5 630	58 930	270	21 826	229 723	300	76 574	303 853
111	Schnakenbek	12 770	270	4 730	84 717	270	31 377	101 958	300	33 986	199 445
112	Schönberg	20 170	280	7 204	120 500	280	43 036	184 265	315	58 497	324 935
113	Schretstaken	10 938	260	4 207	42 346	260	16 287	46 205	310	14 905	99 489
114	Schürensöhlen	3 893	220	1 770	12 086	225	5 372	6 965	280	2 488	22 944
115	Schulendorf	15 613	280	5 576	36 825	280	13 152	41 088	310	13 254	93 526
116	Schwarzenbek, Stadt	8 906	450	1 979	2 359 404	450	524 312	8 046 771	395	2 037 157	10 415 081
117	Seedorf	20 779	290	7 165	76 124	290	26 250	126 861	330	38 443	223 764
118	Siebenbäumen	20 698	330	6 272	62 201	330	18 849	109 211	330	33 094	192 110
119	Siebeneichen	2 507	290	864	20 245	290	6 981	46 961	310	15 149	69 713
120	Sierksrade	5 283	220	2 401	20 326	220	9 239	30 558	300	10 186	56 167
121	Sirksfelde	5 277	260	2 030	25 262	260	9 716	7 404	310	2 388	37 943
122	Steinhorst	16 286	300	5 429	49 804	300	16 601	15 814	350	4 518	81 904
123	Sterley	26 393	290	9 101	84 048	290	28 982	- 30 146	330	- 9 135	80 295
124	Stubben	11 185	290	3 857	36 784	290	12 684	80 376	320	25 118	128 345
125	Talkau	4 736	260	1 822	51 219	260	19 700	46 551	310	15 016	102 506
126	Tramm	5 699	280	2 035	34 196	280	12 213	14 571	310	4 700	54 466
127	Walksfelde	5 122	290	1 766	21 398	290	7 379	21 677	310	6 993	48 197
128	Wangelau	11 722	250	4 689	16 022	270	5 934	24 166	310	7 795	51 910
129	Wentorf bei Hamburg	694	450	154	2 422 470	450	538 327	4 360 068	390	1 117 966	6 783 232
130	Wentorf (Sand.-Nus.)	11 109	290	3 831	64 745	290	22 326	71 428	310	23 041	147 282
131	Wiershop	12 101	360	3 361	34 868	380	9 176	86 157	360	23 933	133 126
132	Witzeeze	10 067	270	3 729	75 267	270	27 877	92 629	310	29 880	177 963
133	Wohltorf	3 027	330	917	464 263	360	128 962	393 990	350	112 569	861 280
134	Woltersdorf	7 251	230	3 153	30 280	260	11 646	30 678	300	10 226	68 209
135	Worth	11 683	350	3 338	18 817	350	5 376	1 221	350	349	31 721
136	Ziethen	9 087	290	3 133	109 042	310	35 175	137 736	300	45 912	255 865
54 Nordfriesland											
001	Achtrup	44 740	320	13 981	153 635	320	48 011	330 750	380	87 039	529 125
002	Ahrenshöft	12 175	319	3 817	67 992	319	21 314	343 098	380	90 289	423 265
003	Ahrenviöl	15 387	290	5 306	46 636	290	16 081	380 805	320	119 002	442 828
004	Ahrenviölfeld	10 769	290	3 713	17 280	290	5 959	260 056	380	68 436	288 105
005	Alkersum	13 538	300	4 513	78 718	300	26 239	167 154	330	50 653	259 410
006	Almdorf	9 343	370	2 525	70 576	390	18 096	91 669	370	24 775	171 588
007	Arlewatt	9 124	300	3 041	29 356	310	9 470	141 046	350	40 299	179 526
009	Aventoft	16 227	370	4 386	75 906	370	20 515	357 379	380	94 047	449 512
010	Bargum	25 450	370	6 878	66 057	390	16 938	67 250	380	17 697	158 757
011	Behrendorf	26 363	280	9 415	50 591	290	17 445	557 224	320	174 133	634 178
012	Bohmstedt	20 166	320	6 302	71 992	320	22 498	391 022	380	102 901	483 180
013	Bondelum	11 362	280	4 058	13 729	290	4 734	69 314	320	21 661	94 405
014	Bordelum	55 743	320	17 420	207 609	320	64 878	3 833 411	380	1 008 792	4 096 763
015	Borgsum	8 718	300	2 906	57 602	300	19 201	64 177	340	18 876	130 497
016	Bosbüll	12 872	280	4 597	22 762	280	8 129	356 136	380	93 720	391 770
017	Braderup	7 054	130	5 426	28 713	130	22 087	752 391	380	197 998	788 158
018	Bramstedtlund	14 773	370	3 993	22 388	390	5 741	3 403	380	896	40 564
019	Bredstedt, Stadt	9 423	370	2 547	793 541	390	203 472	2 052 316	370	554 680	2 855 280
020	Brekum	20 598	370	5 567	347 342	390	89 062	1 174 099	380	308 973	1 542 039

noch: 5.3 nach Gemeinden

Nr.	KREISFREIE STADT	Realsteuer- aufbringungskraft		Gemeindeanteil an		Gewerbe- steuer- umlage	Steuer- einnahme- kraft	Realsteuer-		Steuer- einnahme- kraft	Einwohner am 31.12.2015
	Kreis  Gemeinde	Insgesamt	Gewerbe- steuer	der Einkommen- steuer	der Umsatz- steuer			istauf- kommen	aufbrin- gungskraft		
102	Römnitz	24 102	9 270	20 757	844	1 703	44 000	349,53	438,22	800,00	55
103	Rondeshagen	238 614	115 838	348 653	6 119	21 312	572 074	209,41	294,59	706,26	810
104	Roseburg	145 232	62 115	246 742	7 678	11 429	388 223	212,51	280,37	749,47	518
106	Sahms	48 870	- 2 160	202 532	2 297	- 398	254 097	98,15	125,63	653,21	389
107	Salem	200 785	62 584	286 733	6 615	11 513	482 620	290,76	338,02	812,49	594
108	Sandesneben	791 526	512 153	773 886	32 009	94 233	1 503 188	343,34	441,70	838,83	1 792
109	Schiphorst	195 690	108 896	241 817	3 916	20 035	421 388	250,30	309,64	666,75	632
110	Schmilau	388 326	287 153	276 296	21 461	52 833	633 250	554,48	708,62	1 155,57	548
111	Schnakenbek	262 130	127 448	396 149	4 383	23 447	639 215	233,82	307,30	749,37	853
112	Schönberg	406 384	219 364	610 172	19 128	40 360	995 324	236,14	295,34	723,35	1 376
113	Schretstaken	131 409	55 894	240 644	3 184	10 183	365 054	192,81	254,67	707,47	516
114	Schürensöhlen	35 461	9 330	86 665	701	1 714	121 113	144,30	223,03	761,72	159
115	Schulendorf	117 655	49 703	229 387	2 416	9 143	340 315	206,00	259,15	749,59	454
116	Schwarzenbek, Stadt	9 643 301	7 639 339	6 518 512	659 691	1 405 634	15 415 870	653,68	605,24	967,54	15 933
117	Seedorf	267 102	144 161	227 393	6 530	26 522	474 503	437,04	521,68	926,76	512
118	Siebenbäumen	215 988	124 103	263 278	3 359	22 833	459 792	309,36	347,81	740,41	621
119	Siebeneichen	86 172	56 809	118 094	2 032	10 450	195 848	286,88	354,62	805,96	243
120	Sierksrade	81 082	38 198	114 575	2 343	7 026	190 974	145,89	210,60	496,04	385
121	Sirksfelde	52 469	8 955	141 901	2 960	1 645	195 685	116,75	161,44	602,11	325
122	Steinhorst	97 566	16 943	272 074	1 894	3 115	368 419	140,01	166,78	629,78	585
123	Sterley	105 288	- 34 256	362 727	19 293	- 6 304	493 612	87,18	114,32	535,95	921
124	Stubben	154 861	94 193	210 506	2 760	17 328	350 799	342,25	412,96	935,46	375
125	Talkau	137 197	56 310	243 577	6 414	10 338	376 850	197,89	264,86	727,51	518
126	Tramm	70 669	17 625	162 306	4 924	3 242	234 657	150,46	195,22	648,22	362
127	Walksfelde	59 989	26 224	92 763	194	4 821	148 125	223,13	277,73	685,76	216
128	Wangelau	66 845	29 231	100 152	1 044	5 375	162 666	246,02	316,80	770,93	211
129	Wentorf bei Hamburg	6 243 892	4 192 373	7 387 389	354 478	769 033	13 216 726	540,50	497,52	1 053,13	12 550
130	Wentorf (Sand.-Nus.)	183 725	86 404	330 124	6 231	15 896	504 184	198,76	247,94	680,41	741
131	Wiershop	135 465	89 749	80 098	22 870	16 511	221 922	693,36	705,55	1 155,84	192
132	Witzeeze	230 194	112 050	332 352	8 417	20 615	550 348	201,09	260,11	621,86	885
133	Wohltorf	916 413	422 134	1 684 276	28 350	73 266	2 555 773	357,38	380,25	1 060,49	2 410
134	Woltersdorf	92 809	38 348	134 512	4 768	6 864	225 225	232,00	315,68	766,07	294
135	Worth	32 474	1 309	75 994	2 803	239	111 032	188,82	193,30	660,90	168
136	Ziethen	316 213	172 170	391 457	6 663	31 676	682 657	258,45	319,41	689,55	990
	54 Nordfriesland										
001	Achtrup	554 057	326 396	471 556	18 294	60 053	983 854	362,91	380,01	674,80	1 458
002	Ahrenshöft	432 004	338 584	136 740	26 301	60 663	534 382	804,69	821,30	1 015,94	526
003	Ahrenviöl	524 506	446 258	161 838	16 854	82 110	621 088	856,53	1 014,52	1 201,33	517
004	Ahrenviölfeld	291 221	256 635	91 824	2 422	47 216	338 251	1 175,94	1 188,66	1 380,62	245
005	Alkersum	304 362	189 949	157 029	16 178	34 947	442 622	617,64	724,67	1 053,86	420
006	Almdorf	169 932	92 906	186 465	3 214	17 091	342 520	305,86	302,91	610,55	561
007	Arlewatt	196 933	151 121	93 116	6 491	27 802	268 738	540,74	593,17	809,45	332
009	Aventoft	444 873	352 676	150 814	17 585	64 889	548 383	987,94	977,74	1 205,24	455
010	Bargum	152 908	66 364	176 613	3 701	12 207	321 015	259,41	249,85	524,53	612
011	Behrendorf	749 592	652 999	229 151	15 449	120 149	874 043	1 112,59	1 315,07	1 533,41	570
012	Bohmstedt	491 762	385 879	271 487	14 248	70 997	706 500	644,24	655,68	942,00	750
013	Bondelum	112 252	81 229	57 464	1 235	14 943	156 008	542,56	645,13	896,60	174
014	Bordelum	4 085 899	3 782 970	672 679	47 622	696 064	4 110 136	2 050,43	2 044,99	2 057,13	1 998
015	Borgsum	153 240	70 785	104 960	4 655	13 021	249 834	362,49	425,67	693,98	360
016	Bosbüll	397 131	351 450	85 492	5 025	64 662	422 986	1 920,44	1 946,72	2 073,46	204
017	Braderup	844 007	742 493	277 938	18 918	136 615	1 004 248	1 194,18	1 278,80	1 521,59	660
018	Bramstedtlund	38 011	3 360	54 883	2 200	617	94 477	195,96	183,63	456,41	207
019	Bredstedt, Stadt	2 863 428	2 080 050	1 415 487	221 258	382 726	4 117 447	546,57	548,13	788,18	5 224
020	Brekum	1 515 789	1 158 649	727 563	60 067	213 190	2 090 229	656,75	645,57	890,22	2 348

5.3 nach Gemeinden

Nr.	KREISFREIE STADT  Kreis  Gemeinde	Grundsteuer A			Grundsteuer B			Gewerbsteuer			Realsteuer- istaufkommen
		Ist- aufkommen	Hebesatz	Grund- betrag	Ist- aufkommen	Hebesatz	Grund- betrag	Ist- aufkommen	Hebesatz	Grund- betrag	
		Euro	%	Euro	Euro	%	Euro	Euro	%	Euro	Euro
022	Dagebüll	77 201	350	22 057	193 515	350	55 290	904 383	380	237 996	1 175 099
023	Drage	23 826	330	7 220	62 234	330	18 859	127 303	350	36 372	213 363
024	Dreisdorf	24 100	320	7 531	128 539	320	40 168	322 377	340	94 817	475 016
025	Dunsum	6 358	270	2 355	13 266	270	4 913	- 4 724	330	- 1 432	14 900
026	Elisab.-Sophien-Koog	3 936	100	3 936	1 431	100	1 431	87 602	350	25 029	92 969
027	Ellhöft	4 155	140	2 968	2 334	140	1 667	412 795	380	108 630	419 284
032	Fresendelf	3 402	310	1 097	8 744	310	2 821	1 158	340	341	13 304
033	Friedrichstadt,Stadt	3 539	370	956	333 127	400	83 282	725 032	370	195 955	1 061 698
034	Fr.-Wilh.-Lübke-Koog	14 036	120	11 697	6 866	130	5 282	1 776 439	380	467 484	1 797 341
035	Garding, Kirchspiel	34 611	370	9 354	53 405	390	13 694	86 801	370	23 460	174 817
036	Garding, Stadt	2 714	370	734	371 778	390	95 328	590 440	370	159 578	964 932
037	Goldebek	18 249	370	4 932	32 850	390	8 423	490 857	380	129 173	541 956
038	Goldelund	17 714	370	4 788	39 693	390	10 178	451 125	380	118 717	508 532
039	Gröde	874	370	236	635	390	163	4 138	370	1 118	5 647
040	Grothusenkoog	6 627	310	2 138	2 118	310	683	- 83 017	320	- 25 943	- 74 272
041	Haselund	21 402	310	6 904	103 626	310	33 428	516 084	340	151 789	641 112
042	Hattstedt	13 559	380	3 568	347 243	390	89 037	421 941	370	114 038	782 743
043	Hattstedtermarsch	47 403	500	9 481	32 514	380	8 556	77 710	360	21 586	157 627
045	Högel	22 337	390	5 727	40 891	390	10 485	165 176	370	44 642	228 404
046	Hörnum (Sylt)	-	330	-	269 314	330	81 610	362 803	350	103 658	632 117
048	Holm	4 733	370	1 279	12 346	390	3 166	1 402	380	369	18 481
050	Hallig Hooge	3 368	370	910	19 860	390	5 092	31 828	370	8 602	55 056
052	Horstedt	16 585	270	6 143	69 219	280	24 721	475 197	310	153 289	561 001
054	Hude	7 552	370	2 041	17 921	390	4 595	16 094	370	4 350	41 567
055	Humptrup	21 064	390	5 401	90 453	390	23 193	118 339	380	31 142	229 856
056	Husum, Stadt	17 171	350	4 906	3 520 212	370	951 409	25 246 653	350	7 213 329	28 784 036
057	Immenstedt	16 772	330	5 082	55 698	330	16 878	67 419	350	19 263	139 889
059	Joldelund	24 939	360	6 928	85 165	380	22 412	776 016	380	204 215	886 120
061	Kampen (Sylt)	1 501	300	500	570 776	300	190 259	1 571 539	310	506 948	2 143 816
062	Karlum	10 363	370	2 801	25 562	390	6 554	5 345	380	1 407	41 270
063	Katharinenheerd	18 319	390	4 697	18 027	390	4 622	6 317	370	1 707	42 663
065	Klanxbüll	20 065	330	6 080	121 281	330	36 752	257 949	380	67 881	399 295
068	Klixbüll	22 654	310	7 308	95 283	310	30 736	1 201 334	380	316 141	1 319 271
070	Koldenbüttel	53 445	380	14 064	99 878	380	26 284	175 282	360	48 689	328 605
071	Kolkerheide	4 807	330	1 457	2 572	330	779	35 665	400	8 916	43 044
072	Kotzenbüll	16 049	370	4 338	22 012	390	5 644	17 610	370	4 759	55 671
073	Ladelund	32 003	370	8 649	187 513	390	48 080	154 208	380	40 581	373 724
074	Langeneß	8 246	370	2 229	12 339	390	3 164	42 792	370	11 565	63 377
075	Langenhorn	73 911	319	23 170	362 469	319	113 627	2 146 177	380	564 783	2 582 557
076	Leck	27 354	370	7 393	1 118 365	390	286 760	1 771 076	380	466 073	2 916 795
077	Lexgaard	2 979	180	1 655	2 533	180	1 407	441	250	176	5 953
078	List auf Sylt	1 168	330	354	481 679	330	145 963	819 756	310	264 437	1 302 603
079	Löwenstedt	23 323	300	7 774	62 326	310	20 105	775 194	380	203 998	860 843
080	Lütjenholm	9 824	319	3 080	28 371	319	8 894	373 476	380	98 283	411 671
083	Midlum	11 840	330	3 588	65 568	330	19 869	71 547	360	19 874	148 955
084	Mildstedt	10 808	330	3 275	456 944	350	130 555	884 284	350	252 653	1 352 036
085	Nebel	1 931	300	644	267 351	340	78 633	499 128	360	138 647	768 410
086	Neukirchen	44 548	330	13 499	135 833	330	41 162	183 601	380	48 316	363 982
087	Nieblum	6 216	270	2 302	195 543	290	67 429	244 848	330	74 196	446 607
088	Niebüll, Stadt	49 382	350	14 109	1 423 717	350	406 776	6 047 712	380	1 591 503	7 520 811
089	Norddorf auf Amrum	676	260	260	174 431	280	62 297	392 760	320	122 738	567 867
090	Norderfriedrichskoog	-	-	-	-	-	-	1 341 640	325	412 812	1 341 640
091	Nordstrand	106 823	370	28 871	363 077	390	93 097	410 137	370	110 848	880 037
092	Norstedt	18 536	310	5 979	32 826	310	10 589	451 125	380	118 717	502 487
093	Ockholm	24 545	320	7 670	33 298	320	10 406	304 519	340	89 564	362 362
094	Oevenum	19 012	370	5 138	85 779	390	21 995	123 950	370	33 500	228 741



noch: 5.3 nach Gemeinden

Nr.	KREISFREIE STADT	Realsteuer- aufbringungskraft		Gemeindeanteil an		Gewerbe- steuer- umlage	Steuer- einnahme- kraft	Realsteuer-		Steuer- einnahme- kraft	Einwohner am 31.12.2015
	Kreis	Insgesamt	Gewerbe- steuer	der Einkommen- steuer	der Umsatz- steuer			istauf- kommen	aufbrin- gungskraft		
Euro								Euro je Einwohner		Anzahl	
022	Dagebüll	1 173 722	892 485	278 523	26 210	164 214	1 314 241	1 294,16	1 292,65	1 447,40	908
023	Drage	231 352	136 395	198 779	19 243	25 096	424 278	339,75	368,39	675,60	628
024	Dreisdorf	532 703	355 564	423 004	23 747	65 422	914 032	377,30	423,12	726,00	1 259
025	Dunsum	20 885	- 5 370	22 282	556	- 987	44 710	193,51	271,23	580,65	77
026	Elisab.-Sophien-Koog	111 906	93 859	6 332	1 484	17 267	102 455	2 021,07	2 432,74	2 227,28	46
027	Ellhöft	423 212	407 363	21 930	3 811	74 951	374 002	3 777,33	3 812,72	3 369,39	111
032	Fresendelf	15 537	1 279	20 992	85	231	36 383	137,15	160,18	375,08	97
033	Friedrichstadt,Stadt	1 055 194	734 831	644 064	67 945	135 205	1 631 998	430,53	427,90	661,80	2 466
034	Fr.-Wilh.-Lübke-Koog	1 810 619	1 753 065	100 620	36 097	322 561	1 624 775	10 762,52	10 842,03	9 729,19	167
035	Garding, Kirchspiel	170 082	87 975	84 436	3 103	16 184	241 437	466,18	453,55	643,83	375
036	Garding, Stadt	963 967	598 418	711 496	72 085	110 132	1 637 416	371,56	371,18	630,50	2 597
037	Goldebek	532 273	484 399	110 822	1 326	89 126	555 295	1 622,62	1 593,63	1 662,56	334
038	Goldelund	499 289	445 189	107 070	4 527	81 914	528 972	1 240,32	1 217,78	1 290,18	410
039	Gröde	5 569	4 193	7 036	8	- 300	12 913	627,44	618,78	1 434,78	9
040	Grothusenkoog	- 87 842	- 97 286	11 727	1 488	- 17 901	- 56 726	-3 536,76	-4 182,95	-2 701,24	21
041	Haselund	718 663	569 209	310 657	29 252	104 731	953 841	725,24	812,97	1 079,01	884
042	Hattstedt	778 292	427 643	922 823	33 765	78 684	1 656 196	306,12	304,38	647,71	2 557
043	Hattstedtermarsch	143 885	80 948	85 492	2 957	14 890	217 444	543,54	496,16	749,81	290
045	Högel	225 682	167 408	115 396	4 305	30 801	314 582	501,99	496,00	691,39	455
046	Hörnum (Sylt)	699 652	388 718	402 598	34 091	71 302	1 065 039	700,79	775,67	1 180,75	902
048	Holm	17 539	1 384	29 084	992	251	47 364	233,94	222,01	599,54	79
050	Hallig Hooge	54 571	32 258	37 528	3 529	5 932	89 696	579,54	574,43	944,17	95
052	Horstedt	688 679	574 834	263 395	6 412	105 767	852 719	713,74	876,18	1 084,88	786
054	Hude	40 351	16 313	50 193	463	2 998	88 009	223,48	216,94	473,17	186
055	Humptrup	222 431	116 783	195 964	2 802	21 484	399 713	323,74	313,28	562,98	710
056	Husum, Stadt	30 690 551	27 049 984	7 679 867	1 560 036	4 977 192	34 953 262	1 283,28	1 368,28	1 558,33	22 430
057	Immenstedt	152 803	72 236	219 536	2 913	13 287	361 965	201,86	220,49	522,32	693
059	Joldelund	873 366	765 806	198 426	5 564	140 905	936 451	1 239,33	1 221,49	1 309,72	715
061	Kampen (Sylt)	2 627 542	1 901 055	335 870	109 966	337 119	2 736 259	4 680,82	5 736,99	5 974,36	458
062	Karlum	39 210	5 276	69 895	1 530	4 569	106 066	201,32	191,27	517,40	205
063	Katharinenheerd	39 041	6 401	56 526	350	1 175	94 742	250,96	229,65	557,31	170
065	Klanxbüll	414 035	254 554	281 924	16 777	46 835	665 901	406,20	421,20	677,42	983
068	Klixbüll	1 326 019	1 185 529	294 825	11 605	218 133	1 414 316	1 372,81	1 379,83	1 471,71	961
070	Koldenbüttel	327 731	182 584	305 144	4 822	33 593	604 104	354,87	353,92	652,38	926
071	Kolkerheide	41 065	33 435	4 574	259	6 149	39 749	797,11	760,46	736,09	54
072	Kotzenbüll	53 232	17 846	74 821	1 726	3 283	126 496	246,33	235,54	559,72	226
073	Ladelund	363 041	152 179	354 517	14 285	27 998	703 845	272,39	264,61	513,01	1 372
074	Langeneß	62 557	43 369	40 107	1 109	7 976	95 797	487,52	481,21	736,90	130
075	Langenhorn	2 624 999	2 117 936	908 633	92 846	389 696	3 236 782	814,17	827,55	1 020,42	3 172
076	Leck	2 863 988	1 747 774	2 345 345	260 389	321 587	5 148 135	383,74	376,79	677,30	7 601
077	Lexgaard	11 317	660	22 165	114	120	33 476	116,73	221,90	656,39	51
078	List auf Sylt	1 548 891	991 639	680 419	99 325	179 882	2 148 753	850,82	1 011,69	1 403,50	1 531
079	Löwenstedt	866 470	764 993	198 074	6 909	140 757	930 696	1 310,26	1 318,83	1 416,58	657
080	Lütjenholm	412 303	368 561	88 659	2 136	67 814	435 284	1 298,65	1 300,64	1 373,14	317
083	Midlum	161 711	74 528	176 380	5 597	13 711	329 977	337,00	365,86	746,55	442
084	Mildstedt	1 455 344	947 449	1 431 201	72 732	174 327	2 784 950	356,17	383,39	733,65	3 796
085	Nebel	821 579	519 926	471 204	45 260	95 664	1 242 379	821,83	878,69	1 328,75	935
086	Neukirchen	381 209	181 185	339 623	15 938	33 334	703 436	311,90	326,66	602,77	1 167
087	Nieblum	542 505	278 235	235 367	18 348	51 191	745 029	796,09	967,03	1 328,04	561
088	Niebüll, Stadt	7 563 102	5 968 136	3 102 110	475 676	1 098 134	10 042 754	759,29	763,56	1 013,91	9 905
089	Norddorf auf Amrum	698 452	460 268	260 580	44 110	84 685	918 457	1 008,64	1 240,59	1 631,36	563
090	Norderfriedrichskoog	1 548 045	1 548 045	29 084	522 824	285 161	1 814 792	26 306,67	30 353,82	35 584,16	51
091	Nordstrand	862 767	415 680	577 454	39 948	76 482	1 403 687	399,84	391,99	637,75	2 201
092	Norstedt	504 666	445 189	121 260	4 398	81 911	548 413	1 295,07	1 300,69	1 413,44	388
093	Ockholm	400 056	335 865	77 283	5 471	61 796	421 014	1 114,96	1 230,94	1 295,43	325
094	Oevenum	225 868	125 625	164 183	14 667	23 112	381 606	529,49	522,84	883,35	432

5.3 nach Gemeinden

Nr.	KREISFREIE STADT  Kreis  Gemeinde	Grundsteuer A			Grundsteuer B			Gewerbsteuer			Realsteuer- istaufkommen
		Ist- aufkommen	Hebesatz	Grund- betrag	Ist- aufkommen	Hebesatz	Grund- betrag	Ist- aufkommen	Hebesatz	Grund- betrag	
		Euro	%	Euro	Euro	%	Euro	Euro	%	Euro	Euro
095	Oldenswort	92 788	370	25 078	151 193	390	38 767	490 914	370	132 679	734 895
096	Oldersbek	17 320	370	4 681	84 725	390	21 724	146 735	370	39 658	248 780
097	Olderup	13 344	280	4 766	36 751	290	12 673	634 613	340	186 651	684 708
098	Oldsum	20 533	280	7 333	81 465	300	27 155	116 054	340	34 134	218 052
099	Ostenfeld (Husum)	30 082	300	10 027	161 587	300	53 862	1 108 054	330	335 774	1 299 723
100	Osterhever	39 377	370	10 642	31 285	390	8 022	37 622	370	10 168	108 284
101	Oster-Ohrstedt	13 002	290	4 483	67 952	290	23 432	347 795	320	108 686	428 749
103	Pellworm	79 333	380	20 877	188 402	400	47 101	482 397	380	126 947	750 132
104	Poppenbüll	36 557	370	9 880	29 141	390	7 472	49 636	370	13 415	115 334
105	Ramstedt	11 074	350	3 164	42 582	370	11 509	27 866	350	7 962	81 522
106	Rantrum	25 380	380	6 679	240 830	400	60 208	678 110	380	178 450	944 320
108	Reußenköge	79 546	280	28 409	43 013	280	15 362	4 656 809	380	1 225 476	4 779 368
109	Risum-Lindholm	54 941	310	17 723	404 551	310	130 500	2 356 898	380	620 236	2 816 390
110	Rodenäs	26 658	370	7 205	56 105	390	14 386	138 808	380	36 528	221 571
113	Sankt Peter-Ording	27 319	350	7 805	1 467 021	370	396 492	3 814 221	390	978 005	5 308 561
116	Schwabstedt	28 635	370	7 739	169 283	390	43 406	- 56 872	370	- 15 371	141 046
118	Schwesing	20 525	320	6 414	94 528	320	29 540	44 603	380	11 738	159 656
119	Seeth	18 904	310	6 098	50 486	310	16 286	17 018	340	5 005	86 408
120	Simonsberg	29 690	290	10 238	79 273	290	27 336	666 221	340	195 947	775 184
121	Sönnebüll	8 779	320	2 743	22 349	320	6 984	262 880	380	69 179	294 008
123	Sollwitt	16 048	280	5 731	22 316	290	7 695	453 632	380	119 377	491 996
124	Sprakebüll	10 539	270	3 903	19 523	290	6 732	310 528	380	81 718	340 590
125	Stadum	23 198	370	6 270	120 099	390	30 795	765 967	380	201 570	909 264
126	Stedesand	24 542	280	8 765	70 787	280	25 281	252 726	350	72 207	348 055
128	Struckum	19 145	370	5 174	142 261	390	36 477	388 175	370	104 912	549 581
129	Süderende	3 554	280	1 269	28 137	280	10 049	71 309	310	23 003	103 000
130	Süderhöft	3 828	370	1 035	2 782	390	713	237	370	64	6 847
131	Süderlügum	20 533	300	6 844	309 814	300	103 271	1 949 431	380	513 008	2 279 778
132	Südermarsch	-	-	-	-	-	-	190 206	310	61 357	190 206
134	Tating	59 564	380	15 675	157 337	390	40 343	84 351	380	22 198	301 252
135	Tetenbüll	95 268	370	25 748	80 420	390	20 621	70 865	370	19 153	246 553
136	Tinningstedt	10 256	360	2 849	27 747	380	7 302	249 529	380	65 666	287 532
138	Tönning, Stadt	55 676	370	15 048	603 631	390	154 777	1 752 451	370	473 635	2 411 758
140	Tümlauer Koog	15 923	370	4 304	25 050	390	6 423	7 537	370	2 037	48 510
141	Uelvesbüll	20 431	290	7 045	25 318	290	8 730	14 365	340	4 225	60 114
142	Uphusum	8 009	370	2 165	48 425	390	12 417	76 048	380	20 013	132 482
143	Utersum	9 724	370	2 628	124 708	390	31 976	78 082	370	21 103	212 514
144	Viöl	24 876	290	8 578	223 650	290	77 121	1 155 197	380	303 999	1 403 723
145	Vollerwiek	11 623	370	3 141	48 034	390	12 316	97 166	370	26 261	156 823
146	Vollstedt	8 014	330	2 428	14 277	330	4 326	294 368	350	84 105	316 659
148	Welt	17 271	370	4 668	36 807	390	9 438	71 013	370	19 193	125 091
149	Wenningst.-Br (Sylt)	2 437	300	812	646 698	310	208 612	1 855 325	340	545 684	2 504 460
150	Westerhever	19 613	370	5 301	22 778	390	5 841	8 824	370	2 385	51 215
152	Wester-Ohrstedt	26 893	350	7 684	117 900	370	31 865	402 729	380	105 981	547 522
154	Westre	13 622	200	6 811	17 065	200	8 533	509 613	380	134 109	540 300
156	Winnert	30 976	350	8 850	72 127	370	19 494	290 250	350	82 929	393 353
157	Wisch	4 954	370	1 339	9 612	390	2 465	24 305	370	6 569	38 871
158	Witsum	3 692	370	998	19 335	390	4 958	- 673	370	- 182	22 354
159	Wittbek	35 931	370	9 711	84 511	390	21 669	140 909	370	38 084	261 351
160	Wittdün auf Amrum	20	370	5	244 260	390	62 631	372 350	370	100 635	616 630
161	Witzwort	57 025	370	15 412	132 213	390	33 901	409 797	370	110 756	599 035
162	Wobbenbüll	4 946	390	1 268	68 817	390	17 645	16 279	370	4 400	90 042
163	Wrixum	11 128	370	3 008	124 057	390	31 809	258 199	370	69 784	393 384
164	Wyk auf Föhr, Stadt	5 474	340	1 610	922 135	340	271 216	2 560 093	360	711 137	3 487 702
165	Galmsbüll	31 508	130	24 237	23 759	130	18 276	2 880 703	380	758 080	2 935 970
166	Emmelsbüll-Horsbüll	65 203	360	18 112	138 613	380	36 477	549 313	360	152 587	753 129

Noch: 5. Realsteueristaufkommen, Realsteueraufbringungskraft und Steuereinnahmekraft 2016

noch: 5.3 nach Gemeinden

Nr.	KREISFREIE STADT  Kreis  Gemeinde	Realsteuer- aufbringungskraft		Gemeindeanteil an		Gewerbe- steuer- umlage	Steuer- einnahme- kraft	Realsteuer-		Steuer- einnahme- kraft	Einwohner am 31.12.2015
		Insgesamt	Gewerbe- steuer	der Einkommen- steuer	der Umsatz- steuer			istauf- kommen	aufbrin- gungskraft		
Euro							Euro je Einwohner			Anzahl	
095	Oldenswort	725 498	497 546	395 680	26 060	91 533	1 055 705	582,33	574,88	836,53	1 262
096	Oldersbek	246 465	148 718	192 094	8 223	27 361	419 421	364,25	360,86	614,09	683
097	Olderup	763 476	699 941	145 419	9 507	128 786	789 616	1 559,70	1 739,13	1 798,67	439
098	Oldsum	254 930	128 003	168 405	8 434	23 548	408 221	439,62	513,97	823,03	496
099	Ostenfeld (Husum)	1 496 453	1 259 153	534 766	38 192	231 680	1 837 731	832,09	958,04	1 176,52	1 562
100	Osterhever	102 748	38 130	113 286	4 445	7 013	213 466	515,64	489,28	1 016,50	210
101	Oster-Ohrstedt	511 195	407 573	222 468	13 298	74 991	671 970	712,21	849,16	1 116,23	602
103	Pellworm	722 312	476 051	360 849	30 135	87 590	1 025 706	653,99	629,74	894,25	1 147
104	Poppenbüll	110 390	50 306	80 918	2 226	9 255	184 279	492,88	471,75	787,52	234
105	Ramstedt	83 832	29 858	134 278	1 959	5 490	214 579	187,41	192,72	493,29	435
106	Rantrum	919 953	669 188	599 617	18 499	123 126	1 414 943	520,29	506,86	779,58	1 815
108	Reußenköge	4 744 973	4 595 535	260 580	76 877	845 574	4 236 856	14 266,77	14 164,10	12 647,33	335
109	Risum-Lindholm	2 879 804	2 325 885	1 210 845	71 007	427 958	3 733 698	753,25	770,21	998,58	3 739
110	Rodenäs	214 847	136 980	138 031	11 677	25 203	339 352	536,49	520,21	821,68	413
113	Sankt Peter-Ording	5 203 130	3 667 519	1 389 452	252 432	692 386	6 152 628	1 337,84	1 311,27	1 550,56	3 968
116	Schwabstedt	132 501	- 57 641	361 905	15 205	- 10 607	520 218	106,77	100,30	393,81	1 321
118	Schwesing	177 090	44 018	335 636	13 279	8 098	517 907	173,35	192,28	562,33	921
119	Seeth	100 333	18 769	151 164	6 136	3 453	254 180	60,98	70,81	179,38	1 417
120	Simonsberg	871 713	734 801	331 061	10 968	135 201	1 078 541	967,77	1 088,28	1 346,49	801
121	Sönnebüll	294 808	259 421	100 034	3 587	47 730	350 699	1 061,40	1 064,29	1 266,06	277
123	Sollwitt	495 321	447 664	76 463	5 304	82 366	494 722	1 732,38	1 744,09	1 741,98	284
124	Sprakebüll	344 582	306 443	103 669	15 971	56 382	407 840	1 425,06	1 441,77	1 706,44	239
125	Stadum	893 281	755 888	304 441	9 438	139 081	1 068 079	917,52	901,39	1 077,78	991
126	Stedesand	395 145	270 776	265 389	12 199	49 820	622 913	393,73	447,00	704,65	884
128	Struckum	548 954	393 420	314 293	44 091	72 386	834 952	564,83	564,19	858,12	973
129	Süderende	128 609	86 261	56 173	2 152	15 872	171 062	565,93	706,64	939,90	182
130	Süderhöft	6 269	240	8 561	24	44	14 810	360,37	329,95	779,47	19
131	Süderlügum	2 339 144	1 923 780	641 601	87 148	353 973	2 713 920	991,21	1 017,02	1 179,97	2 300
132	Südermarsch	230 089	230 089	46 323	3 473	42 333	237 552	1 174,11	1 420,30	1 466,37	162
134	Tating	287 110	83 243	266 094	8 840	15 314	546 730	317,78	302,86	576,72	948
135	Tetenbüll	232 784	71 824	227 275	11 720	13 212	458 567	398,95	376,67	742,02	618
136	Tinningstedt	283 186	246 248	91 122	1 642	45 305	330 645	1 141,00	1 123,75	1 312,08	252
138	Tönning, Stadt	2 413 985	1 776 131	1 337 734	131 134	326 927	3 555 926	492,70	493,15	726,44	4 895
140	Tümlauer Koog	45 884	7 639	22 751	3 062	604	71 093	421,83	398,99	618,20	115
141	Uelvesbüll	71 649	15 844	95 577	4 502	2 915	168 813	208,01	247,92	584,13	289
142	Uphusum	129 286	75 049	110 236	5 302	13 807	231 017	348,64	340,23	607,94	380
143	Utersum	209 375	79 136	181 772	18 012	14 556	394 603	532,62	524,75	988,98	399
144	Viöl	1 461 277	1 139 996	576 984	60 461	209 756	1 888 966	651,98	678,72	877,36	2 153
145	Vollerwiek	155 454	98 479	69 308	4 585	18 117	211 230	843,13	835,77	1 135,65	186
146	Vollstedt	339 646	315 394	53 242	3 223	58 030	338 081	1 702,47	1 826,05	1 817,64	186
148	Welt	122 871	71 974	93 349	1 698	13 240	204 678	566,02	555,98	926,14	221
149	Wenningst.-Br (Sylt)	2 843 725	2 046 315	750 196	106 877	375 109	3 325 689	1 740,42	1 976,18	2 311,11	1 439
150	Westerhever	48 161	8 944	34 714	1 329	1 643	82 561	492,45	463,09	793,86	104
152	Wester-Ohrstedt	543 424	397 429	327 074	18 176	73 124	815 550	530,03	526,06	789,50	1 033
154	Westre	557 215	502 909	146 123	7 316	92 531	618 123	1 492,54	1 539,27	1 707,52	362
156	Winnert	413 576	310 984	203 820	14 114	57 218	574 292	549,38	577,62	802,08	716
157	Wisch	38 311	24 634	46 206	1 560	4 530	81 547	373,76	368,38	784,11	104
158	Witsum	21 401	- 683	21 813	434	- 126	43 774	485,96	465,24	951,61	46
159	Wittbek	256 449	142 815	226 689	3 711	26 275	460 574	348,93	342,39	614,92	749
160	Wittdün auf Amrum	616 021	377 381	333 056	37 204	69 434	916 847	790,55	789,77	1 175,44	780
161	Witzwort	593 816	415 335	326 840	20 859	76 418	865 097	578,22	573,18	835,04	1 036
162	Wobbenbüll	87 785	16 500	178 020	1 219	3 034	263 990	206,52	201,34	605,48	436
163	Wrixum	392 508	261 690	231 967	9 824	48 147	586 152	609,90	608,54	908,76	645
164	Wyk auf Föhr, Stadt	3 705 249	2 666 764	1 594 797	258 916	490 680	5 068 282	829,22	880,94	1 205,01	4 206
165	Galmsbüll	2 989 990	2 842 800	240 879	21 431	523 072	2 729 228	4 852,84	4 942,13	4 511,12	605
166	Emmelsbüll-Horsbüll	769 136	572 201	290 368	23 723	105 281	977 946	849,07	867,12	1 102,53	887

5.3 nach Gemeinden

Nr.	KREISFREIE STADT  Kreis  Gemeinde	Grundsteuer A			Grundsteuer B			Gewerbsteuer			Realsteuer- istaufkommen
		Ist- aufkommen	Hebesatz	Grund- betrag	Ist- aufkommen	Hebesatz	Grund- betrag	Ist- aufkommen	Hebesatz	Grund- betrag	
		Euro	%	Euro	Euro	%	Euro	Euro	%	Euro	Euro
167	Enge-Sande	30 650	300	10 217	132 535	300	44 178	726 444	380	191 169	889 629
168	Sylt	34 551	330	10 470	4 061 845	330	1 230 862	16 438 817	350	4 696 805	20 535 213
55 Ostholstein											
001	Ahrensböök	165 029	320	51 572	895 509	340	263 385	1 533 803	350	438 229	2 594 341
002	Altenkrempe	48 632	370	13 144	118 958	390	30 502	124 097	370	33 540	291 687
004	Bad Schwartau, Stadt	20 077	310	6 476	2 160 268	310	696 861	6 800 513	330	2 060 762	8 980 858
006	Beschendorf	17 511	325	5 388	42 255	325	13 002	195 532	320	61 104	255 298
007	Bosau	102 450	360	28 458	402 053	360	111 681	1 164 147	255	456 528	1 668 650
010	Dahme	10 529	330	3 191	376 543	330	114 104	324 243	350	92 641	711 315
011	Damlos	12 470	325	3 837	52 275	325	16 085	134 641	325	41 428	199 386
012	Eutin, Stadt	38 085	370	10 293	2 459 324	390	630 596	7 974 901	370	2 155 379	10 472 310
014	Göhl	47 012	360	13 059	110 642	380	29 116	542 577	360	150 716	700 231
015	Gremersdorf	84 244	340	24 778	116 199	350	33 200	523 065	350	149 447	723 508
016	Grömitz	80 273	340	23 610	1 724 633	370	466 117	2 726 532	350	779 009	4 531 438
017	Großenbrode	41 443	370	11 201	538 623	390	138 108	1 876 606	370	507 191	2 456 672
018	Grube	26 135	330	7 920	122 079	360	33 911	400 440	360	111 233	548 654
020	Harmsdorf	27 697	325	8 522	55 275	325	17 008	215 324	325	66 254	298 296
021	Heiligenhafen, Stadt	19 356	350	5 530	1 399 531	350	399 866	2 142 300	350	612 086	3 561 187
022	Heringsdorf	65 822	350	18 806	156 272	350	44 649	510 826	350	145 950	732 920
023	Kabelhorst	15 644	325	4 814	40 002	325	12 308	6 838	350	1 954	62 484
024	Kasseedorf	38 243	390	9 806	155 545	390	39 883	186 713	370	50 463	380 501
025	Kellenhusen (Ostsee)	5 982	320	1 869	347 036	320	108 449	427 648	320	133 640	780 666
027	Lensahn	41 264	325	12 697	511 046	325	157 245	3 383 137	320	1 057 230	3 935 447
028	Malente	71 054	380	18 698	1 655 944	400	413 986	1 080 582	380	284 364	2 807 580
029	Manhagen	15 954	325	4 909	28 582	325	8 794	56 539	345	16 388	101 075
031	Neukirchen	58 160	350	16 617	159 778	370	43 183	377 337	350	107 811	595 275
032	Neustadt in Holstein	20 066	370	5 423	2 171 710	390	556 849	4 839 002	370	1 307 838	7 030 778
033	Oldenburg / Holstein	43 746	360	12 152	1 267 963	380	333 674	6 925 980	360	1 923 883	8 237 689
035	Ratekau	65 054	330	19 713	1 636 459	330	495 897	3 589 407	350	1 025 545	5 290 920
036	Riepsdorf	43 720	330	13 248	80 817	330	24 490	256 171	350	73 192	380 708
037	Schashagen	88 315	360	24 532	271 301	380	71 395	870 295	360	241 749	1 229 911
038	Schönwalde / Bungsö.	45 698	360	12 694	280 439	380	73 800	487 005	360	135 279	813 142
039	Sierksdorf	30 941	319	9 699	435 840	319	136 627	680 532	325	209 394	1 147 313
040	Stockelsdorf	94 886	325	29 196	2 003 390	330	607 088	4 889 389	340	1 438 056	6 987 665
041	Süsel	119 729	390	30 700	568 736	390	145 830	1 146 122	370	309 763	1 834 587
042	Timmendorfer Strand	13 847	350	3 956	2 231 401	370	603 081	4 425 507	370	1 196 083	6 670 755
043	Wangels	115 699	370	31 270	403 153	390	103 373	933 153	370	252 204	1 452 005
044	Scharbeutz	65 715	330	19 914	1 990 044	350	568 584	4 496 728	360	1 249 091	6 552 487
046	Fehmarn, Stadt	391 829	350	111 951	2 356 271	350	673 220	11 341 272	360	3 150 353	14 089 372
56 Pinneberg											
001	Appen	70 343	320	21 982	580 489	320	181 403	920 991	330	279 088	1 571 823
002	Barmstedt, Stadt	46 632	390	11 957	1 275 406	390	327 027	2 341 856	370	632 934	3 663 894
003	Bevern	40 541	300	13 514	55 211	310	17 810	114 756	340	33 752	210 508
004	Bilsen	9 221	260	3 547	96 426	270	35 713	136 398	380	35 894	242 045
005	Bönningstedt	24 961	370	6 746	820 343	390	210 344	2 218 279	370	599 535	3 063 583
006	Bokel	22 879	310	7 380	66 857	310	21 567	143 021	380	37 637	232 757
008	Bokholt-Hanredder	22 264	330	6 747	177 950	360	49 431	330 522	340	97 212	530 736
009	Borstel-Hohenraden	40 357	310	13 018	274 027	310	88 396	255 470	330	77 415	569 854
010	Brande-Hörnerkirchen	28 431	310	9 171	179 936	310	58 044	221 665	380	58 333	430 032
011	Bullenkuhlen	14 111	300	4 704	32 398	300	10 799	13 403	330	4 062	59 912
013	Ellerbek	31 752	310	10 243	655 809	310	211 551	2 542 873	310	820 282	3 230 434
014	Ellerhoop	44 043	300	14 681	154 180	300	51 393	286 869	360	79 686	485 092



Noch: 5. Realsteueristaufkommen, Realsteueraufbringungskraft und Steuereinnahmekraft 2016

noch: 5.3 nach Gemeinden

Nr.	KREISFREIE STADT	Realsteuer- aufbringungskraft		Gemeindeanteil an		Gewerbe- steuer- umlage	Steuer- einnahme- kraft	Realsteuer-		Steuer- einnahme- kraft	Einwohner am 31.12.2015	
	Kreis	Gemeinde	Insgesamt	Gewerbe- steuer	der Einkommen- steuer			der Umsatz- steuer	istauf- kommen			aufbrin- gungskraft
167	Enge-Sande	917 896	716 884	349 943	33 003	131 903	1 168 939	795,73	821,02	1 045,56	1 118	
168	Sylt	22 336 107	17 613 019	7 004 490	1 228 137	3 216 605	27 352 129	1 526,44	1 660,31	2 033,16	13 453	
55 Ostholstein												
001	Ahrensböök	2 811 886	1 643 359	2 972 991	139 037	302 375	5 621 539	312,68	338,90	677,54	8 297	
002	Altenkrempe	284 049	125 775	405 999	7 593	23 139	674 502	264,69	257,76	612,07	1 102	
004	Bad Schwartau, Stadt	10 403 621	7 727 858	8 735 442	861 727	1 421 922	18 578 868	450,28	521,62	931,51	19 945	
006	Beschendorf	295 920	229 140	181 890	5 321	42 158	440 973	507,55	588,31	876,69	503	
007	Bosau	2 228 551	1 711 980	1 288 011	29 864	315 001	3 231 425	493,39	658,94	955,48	3 382	
010	Dahme	792 351	347 404	321 680	36 514	63 919	1 086 626	556,58	619,99	850,26	1 278	
011	Damlos	228 917	155 355	242 286	2 045	28 582	444 666	308,65	354,36	688,34	646	
012	Eutin, Stadt	10 518 180	8 082 671	6 407 218	793 645	1 489 421	16 229 622	616,78	619,48	955,86	16 979	
014	Göhl	717 906	565 185	374 336	21 102	103 989	1 009 355	618,03	633,63	890,87	1 133	
015	Gremersdorf	766 208	560 426	519 285	40 019	103 116	1 222 396	490,51	519,46	828,74	1 475	
016	Grömitz	4 772 742	2 921 284	1 908 503	220 891	537 513	6 364 623	633,77	667,52	890,16	7 150	
017	Großenbrode	2 464 000	1 901 966	642 188	80 407	359 742	2 826 853	1 137,35	1 140,74	1 308,73	2 160	
018	Grube	571 669	417 124	285 912	32 742	76 747	813 576	557,01	580,37	825,97	985	
020	Harmsdorf	340 523	248 453	214 141	12 481	45 691	521 454	456,11	520,68	797,33	654	
021	Heiligenhafen, Stadt	3 836 508	2 295 323	2 463 206	248 481	422 074	6 126 121	390,22	420,39	671,28	9 126	
022	Heringsdorf	777 605	547 313	296 466	15 472	100 673	988 870	665,69	706,27	898,16	1 101	
023	Kabelhorst	69 626	7 328	125 481	976	1 345	194 738	143,97	160,43	448,71	434	
024	Kasseedorf	372 569	189 236	554 702	21 345	34 816	913 800	262,05	256,59	629,34	1 452	
025	Kellenhusen (Ostsee)	920 322	501 150	282 863	29 480	92 208	1 140 457	752,81	887,49	1 099,77	1 037	
027	Lensahn	4 604 346	3 964 613	1 431 671	180 677	729 463	5 487 231	792,32	926,99	1 104,74	4 967	
028	Malente	2 703 486	1 066 365	3 587 269	330 677	196 208	6 425 224	267,57	257,65	612,33	10 493	
029	Manhagen	110 669	61 455	105 663	1 421	11 305	206 448	274,66	300,73	561,00	368	
031	Neukirchen	621 992	404 291	368 120	18 320	74 386	934 046	485,15	506,92	761,24	1 227	
032	Neustadt in Holstein	7 043 342	4 904 393	5 359 617	747 702	902 407	12 248 254	467,44	468,28	814,32	15 041	
033	Oldenburg / Holstein	8 524 745	7 214 561	3 241 665	433 115	1 327 477	10 872 048	843,08	872,45	1 112,69	9 771	
035	Ratekau	5 798 244	3 845 794	6 351 397	337 926	707 623	11 779 944	346,20	379,39	770,79	15 283	
036	Riepsdorf	410 171	274 470	299 047	7 605	50 496	666 327	403,72	434,96	706,60	943	
037	Schashagen	1 257 076	906 559	722 519	49 771	166 803	1 862 563	574,19	586,87	869,54	2 142	
038	Schönwalde / Bungsö.	829 095	507 296	831 819	52 020	93 339	1 619 595	316,52	322,73	630,44	2 569	
039	Sierksdorf	1 336 814	785 228	586 953	72 323	144 479	1 851 611	718,87	837,60	1 160,16	1 596	
040	Stockelsdorf	7 799 142	5 392 710	8 554 373	426 150	992 255	15 787 410	415,93	464,23	939,73	16 800	
041	Süsel	1 815 463	1 161 611	2 028 591	70 020	213 735	3 700 339	359,16	355,42	724,42	5 108	
042	Timmendorfer Strand	6 795 709	4 485 311	3 689 179	434 097	825 295	10 093 690	752,57	766,66	1 138,73	8 864	
043	Wangels	1 439 680	945 765	681 709	79 126	174 017	2 026 498	663,62	657,99	926,19	2 188	
044	Scharbeutz	6 914 121	4 684 091	4 673 452	265 877	750 453	11 102 997	600,70	633,86	1 017,88	10 908	
046	Fehmarn, Stadt	14 737 035	11 813 824	4 274 841	614 629	2 464 887	17 161 618	1 130,13	1 182,08	1 376,56	12 467	
56 Pinneberg												
001	Appen	1 808 067	1 046 580	2 882 926	67 780	192 567	4 566 206	323,82	372,49	940,71	4 854	
002	Barmstedt, Stadt	3 657 738	2 373 503	4 010 507	246 331	412 675	7 501 901	359,77	359,17	736,64	10 184	
003	Bevern	237 671	126 570	321 680	7 729	23 285	543 795	356,19	402,15	920,13	591	
004	Bilsen	282 020	134 603	327 074	35 580	24 763	619 911	317,64	370,10	813,53	762	
005	Bönningstedt	3 071 254	2 248 256	2 660 459	158 612	413 680	5 476 645	672,72	674,41	1 202,60	4 554	
006	Bokel	246 925	141 139	285 794	11 071	26 424	517 366	370,63	393,19	823,83	628	
008	Bokholt-Hanredder	574 467	364 545	683 351	26 916	67 073	1 217 661	427,32	462,53	980,40	1 242	
009	Borstel-Hohenraden	668 753	290 306	1 380 422	24 291	53 414	2 020 052	245,94	288,63	871,84	2 317	
010	Brande-Hörnerkirchen	469 244	218 749	716 070	24 379	40 722	1 168 971	265,78	290,01	722,48	1 618	
011	Bullenkuhlen	71 430	15 233	179 545	3 745	2 799	251 921	173,16	206,45	728,10	346	
013	Ellerbek	3 914 845	3 076 058	2 643 453	176 035	565 990	6 168 343	786,76	953,44	1 502,28	4 106	
014	Ellerhoop	541 609	298 823	869 112	33 898	54 981	1 389 638	335,01	374,04	959,69	1 448	

5.3 nach Gemeinden

Nr.	KREISFREIE STADT  Kreis  Gemeinde	Grundsteuer A			Grundsteuer B			Gewerbsteuer			Realsteuer- istaufkommen
		Ist- aufkommen	Hebesatz	Grund- betrag	Ist- aufkommen	Hebesatz	Grund- betrag	Ist- aufkommen	Hebesatz	Grund- betrag	
		Euro	%	Euro	Euro	%	Euro	Euro	%	Euro	
015	Elmshorn, Stadt	24 662	370	6 665	7 351 045	390	1 884 883	23 508 887	390	6 027 920	30 884 594
016	Groß Nordende	13 986	320	4 371	90 040	320	28 138	45 179	330	13 691	149 205
017	Groß Offenseth-Asper	34 375	290	11 853	33 805	290	11 657	69 861	300	23 287	138 041
018	Halstenbek	44 546	370	12 039	2 944 233	390	754 932	4 991 775	380	1 313 625	7 980 554
019	Haselau	24 453	300	8 151	115 668	300	38 556	305 728	340	89 920	445 849
020	Haseldorf	38 404	350	10 973	215 278	350	61 508	446 466	350	127 562	700 148
021	Hasloh	20 224	370	5 466	536 058	390	137 451	460 854	380	121 277	1 017 136
022	Heede	26 663	340	7 842	99 502	350	28 429	315 651	350	90 186	441 816
023	Heidgraben	20 244	370	5 471	402 813	390	103 285	784 239	370	211 956	1 207 296
024	Heist	20 157	280	7 199	343 781	310	110 897	923 882	330	279 964	1 287 820
025	Helgoland	-	-	-	424 554	380	111 725	19 112 382	360	5 308 995	19 536 936
026	Hemdingen	50 199	360	13 944	209 378	340	61 582	262 807	360	73 002	522 384
027	Hetlingen	23 642	370	6 390	201 437	420	47 961	287 978	380	75 784	513 057
028	Holm	36 162	320	11 301	480 979	320	150 306	1 113 027	330	337 281	1 630 168
029	Klein Nordende	22 182	335	6 621	443 879	335	132 501	652 343	355	183 759	1 118 404
030	Kl. Offenseth-Sparr.	37 421	319	11 731	360 795	319	113 102	1 171 704	330	355 062	1 569 920
031	Kölln-Reisiek	13 593	319	4 261	401 294	319	125 797	871 500	330	264 091	1 286 387
032	Kummerfeld	11 205	300	3 735	294 583	300	98 194	891 217	330	270 066	1 197 005
033	Seester	25 783	295	8 740	93 805	295	31 798	196 301	310	63 323	315 889
034	Langeln	16 115	300	5 372	58 876	300	19 625	113 405	330	34 365	188 396
035	Lutzhorn	43 016	340	12 652	80 886	350	23 110	111 633	350	31 895	235 535
036	Moorrege	20 679	260	7 953	437 518	260	168 276	1 540 981	310	497 091	1 999 178
037	Neuendeich	21 481	290	7 407	56 803	290	19 587	50 335	320	15 730	128 619
038	Osterhorn	12 971	370	3 506	55 310	390	14 182	139 657	370	37 745	207 938
039	Pinneberg, Stadt	34 564	380	9 096	7 451 643	450	1 655 921	15 812 472	390	4 054 480	23 298 679
040	Prisdorf	14 802	300	4 934	346 986	300	115 662	1 048 665	350	299 619	1 410 453
041	Quickborn, Stadt	44 034	340	12 951	3 373 749	350	963 928	20 859 995	330	6 321 211	24 277 778
042	Raa-Besenbek	23 613	319	7 402	57 741	319	18 101	192 406	330	58 305	273 760
043	Rellingen	39 277	220	17 853	1 813 131	250	725 252	17 771 069	320	5 553 459	19 623 477
044	Schenefeld, Stadt	17 985	260	6 917	2 180 654	260	838 713	9 843 352	350	2 812 386	12 041 991
045	Seestermühe	26 625	320	8 320	103 828	320	32 446	418 031	330	126 676	548 484
046	Seeth-Ekholt	27 656	300	9 219	92 779	300	30 926	76 400	315	24 254	196 835
047	Tangstedt	49 971	270	18 508	234 945	270	87 017	944 936	310	304 818	1 229 852
048	Tornesch, Stadt	44 793	350	12 798	1 933 818	350	552 519	12 129 108	380	3 191 871	14 107 719
049	Uetersen, Stadt	26 767	390	6 863	2 603 198	410	634 926	6 386 359	390	1 637 528	9 016 324
050	Wedel, Stadt	59 884	380	15 759	5 586 935	380	1 470 246	31 635 937	380	8 325 247	37 282 756
051	Westerhorn	14 190	330	4 300	162 122	350	46 321	742 796	350	212 227	919 108
57 Plön											
001	Ascheberg (Holstein)	32 435	280	11 584	273 891	280	97 818	487 525	320	152 352	793 851
002	Barmissen	10 423	315	3 309	14 764	315	4 687	4 117	335	1 229	29 304
003	Barsbek	18 357	330	5 563	57 032	330	17 282	48 839	350	13 954	124 228
004	Behrendsdorf (Ostsee)	18 326	280	6 545	99 787	280	35 638	99 093	330	30 028	217 206
005	Belau	19 714	300	6 571	44 084	300	14 695	52 348	310	16 886	116 146
006	Bendfeld	10 655	370	2 880	25 048	390	6 423	38 211	370	10 327	73 914
007	Blekendorf	69 212	320	21 629	208 248	320	65 078	231 896	320	72 468	509 356
008	Bönebüttel	19 508	260	7 503	178 797	260	68 768	242 271	310	78 152	440 576
009	Bösdorf	30 277	360	8 410	197 348	380	51 934	116 323	320	36 351	343 948
010	Boksee	8 146	319	2 554	51 023	319	15 995	49 349	330	14 954	108 518
011	Bothkamp	21 363	319	6 697	18 270	319	5 727	30 309	360	8 419	69 942
012	Brodersdorf	9 545	310	3 079	45 785	310	14 769	19 639	320	6 137	74 969
013	Dannau	30 014	360	8 337	82 260	380	21 647	64 953	360	18 043	177 227
015	Dersau	20 838	370	5 632	139 878	390	35 866	116 319	370	31 438	277 035
016	Dobersdorf	24 352	320	7 610	130 256	320	40 705	96 013	350	27 432	250 621
017	Dörnick	7 797	230	3 390	25 883	225	11 504	7 081	300	2 360	40 761

Noch: 5. Realsteueristaufkommen, Realsteueraufbringungskraft und Steuereinnahmekraft 2016

noch: 5.3 nach Gemeinden

Nr.	KREISFREIE STADT	Realsteuer- aufbringungskraft		Gemeindeanteil an		Gewerbe- steuer- umlage	Steuer- einnahme- kraft	Realsteuer-		Steuer- einnahme- kraft	Einwohner am 31.12.2015
	Kreis  Gemeinde	Insgesamt	Gewerbe- steuer	der Einkommen- steuer	der Umsatz- steuer			istauf- kommen	aufbrin- gungskraft		
015	Elmshorn, Stadt	29 807 432	22 604 700	20 122 784	2 255 437	4 159 261	48 026 392	634,39	612,26	986,49	48 684
016	Groß Nordende	172 534	51 341	371 756	2 967	9 443	537 814	192,27	222,34	693,06	776
017	Groß Offenseth-Asper	169 669	87 326	149 640	7 551	16 065	310 795	329,45	404,94	741,75	419
018	Halstenbek	7 840 910	4 926 094	10 692 029	435 687	906 382	18 062 244	462,64	454,55	1 047,09	17 250
019	Haselau	510 181	337 200	616 857	19 333	62 041	1 084 330	425,43	486,81	1 034,67	1 048
020	Haseldorf	747 817	478 358	800 623	22 529	88 055	1 482 914	395,56	422,50	837,80	1 770
021	Hasloh	995 968	454 789	1 882 586	36 432	83 682	2 831 304	285,07	279,14	793,53	3 568
022	Heede	471 606	338 198	291 073	15 131	62 224	715 586	594,64	634,73	963,10	743
023	Heidgraben	1 205 858	794 835	1 407 747	37 649	146 247	2 505 007	458,35	457,80	951,03	2 634
024	Heist	1 495 420	1 049 865	1 497 227	46 230	193 173	2 845 704	452,03	524,89	998,84	2 849
025	Helgoland	20 334 403	19 908 731	748 555	105 450	3 663 203	17 525 205	13 954,95	14 524,57	12 518,00	1 400
026	Hemdingen	553 006	273 758	797 223	25 841	50 369	1 325 701	319,50	338,23	810,83	1 635
027	Hetlingen	487 369	284 190	719 119	33 511	52 287	1 187 712	385,47	366,17	892,35	1 331
028	Holm	1 873 633	1 264 804	1 882 820	112 076	232 721	3 635 808	511,35	587,71	1 140,47	3 188
029	Klein Nordende	1 215 112	689 096	1 784 663	25 331	80 172	2 944 934	339,42	368,77	893,76	3 295
030	Kl. Offenseth-Sparr.	1 799 941	1 331 483	1 381 478	76 154	92 748	3 164 825	524,01	600,78	1 056,35	2 996
031	Kölln-Reisiek	1 483 263	990 341	1 680 290	51 733	107 595	3 107 691	400,87	462,22	968,43	3 209
032	Kummerfeld	1 398 819	1 012 748	1 283 671	61 350	186 342	2 557 498	529,88	619,22	1 132,14	2 259
033	Seester	386 579	237 461	458 421	7 794	29 403	823 391	321,68	393,66	838,48	982
034	Langeln	220 830	128 869	283 214	5 672	23 709	486 007	334,04	391,54	861,71	564
035	Lutzhorn	248 141	119 606	332 704	8 217	22 004	567 058	303,92	320,18	731,69	775
036	Moorrege	2 530 673	1 864 091	2 169 085	88 600	342 988	4 445 370	476,79	603,55	1 060,19	4 193
037	Neuendeich	157 316	58 988	312 650	4 132	10 852	463 246	241,31	295,15	869,13	533
038	Osterhorn	206 796	141 544	169 225	18 741	26 043	368 719	502,27	499,51	890,63	414
039	Pinneberg, Stadt	21 542 466	15 204 300	20 339 974	1 640 322	2 855 181	40 667 581	551,24	509,69	962,18	42 266
040	Prisdorf	1 580 032	1 123 571	1 362 597	102 838	206 733	2 838 734	607,43	680,46	1 222,54	2 322
041	Quickborn, Stadt	27 418 550	23 704 541	11 126 407	1 061 440	4 361 641	35 244 756	1 178,08	1 330,48	1 710,25	20 608
042	Raa-Besenbek	311 295	218 644	300 220	12 420	13 493	610 442	466,37	530,32	1 039,94	587
043	Rellingen	23 645 811	20 825 471	8 344 336	897 224	3 831 883	29 055 488	1 392,82	1 678,32	2 062,28	14 089
044	Schenefeld, Stadt	13 764 079	10 546 448	10 435 317	869 322	1 942 474	23 126 244	628,76	718,68	1 207,51	19 152
045	Seestermühe	625 278	475 035	555 288	18 999	39 709	1 159 856	597,48	681,13	1 263,46	918
046	Seeth-Ekholt	238 282	90 953	477 771	7 261	2 496	720 818	232,94	281,99	853,04	845
047	Tangstedt	1 533 829	1 143 068	1 422 993	44 230	210 333	2 790 719	547,33	682,61	1 241,98	2 247
048	Tornesch, Stadt	14 115 567	11 969 516	6 851 566	585 819	2 202 595	19 350 357	1 089,74	1 090,34	1 494,70	12 946
049	Uetersen, Stadt	8 581 760	6 140 730	7 699 452	785 501	1 129 891	15 936 822	498,11	474,10	880,44	18 101
050	Wedel, Stadt	36 871 742	31 219 676	16 351 631	2 023 487	5 744 416	49 502 444	1 133,56	1 121,06	1 505,09	32 890
051	Westerhorn	986 094	795 851	573 935	39 887	146 813	1 453 103	688,47	738,65	1 088,47	1 335
57	Plön										
001	Ascheberg (Holstein)	981 076	571 320	1 110 577	59 053	105 120	2 045 586	265,59	328,23	684,37	2 989
002	Barmissen	33 055	4 609	100 386	564	844	133 161	200,71	226,40	912,06	146
003	Barsbek	135 974	52 328	248 266	4 774	9 626	379 388	225,87	247,23	689,80	550
004	Behrendsdorf (Ostsee)	269 330	112 605	232 905	8 727	20 716	490 246	353,18	437,93	797,15	615
005	Belau	140 338	63 323	160 313	2 494	11 649	291 496	301,68	364,51	757,13	385
006	Bendfeld	72 414	38 726	75 876	446	7 122	141 614	351,97	344,83	674,35	210
007	Blekendorf	588 915	271 755	484 690	23 107	49 999	1 046 713	292,57	338,26	601,21	1 741
008	Bönebüttel	579 086	293 070	1 009 956	14 927	53 922	1 550 047	214,71	282,21	755,38	2 052
009	Bösdorf	361 097	136 316	541 333	15 761	25 024	893 167	264,98	278,19	688,11	1 298
010	Boksee	125 192	56 078	228 214	4 054	10 315	347 145	242,77	280,07	776,61	447
011	Bothkamp	74 821	31 571	96 984	2 451	5 421	168 835	259,04	277,11	625,31	270
012	Brodersdorf	89 137	23 014	230 324	876	4 237	316 100	177,23	210,73	747,28	423
013	Dannau	176 814	67 661	217 191	6 716	12 447	388 274	287,71	287,04	630,31	616
015	Dersau	272 564	117 893	366 831	8 809	21 689	626 515	317,34	312,22	717,66	873
016	Dobersdorf	282 308	102 870	558 572	7 195	18 925	829 150	227,84	256,64	753,77	1 100
017	Dörnick	63 528	8 850	117 742	2 579	1 628	182 221	155,58	242,47	695,50	262

5.3 nach Gemeinden

Nr.	KREISFREIE STADT  Kreis  Gemeinde	Grundsteuer A			Grundsteuer B			Gewerbsteuer			Realsteuer- istaufkommen
		Ist- aufkommen	Hebesatz	Grund- betrag	Ist- aufkommen	Hebesatz	Grund- betrag	Ist- aufkommen	Hebesatz	Grund- betrag	
		Euro	%	Euro	Euro	%	Euro	Euro	%	Euro	Euro
018	Fahren	8 461	350	2 417	21 726	370	5 872	58 426	350	16 693	88 613
020	Fiefbergen	13 158	311	4 231	52 974	311	17 033	299 011	322	92 861	365 143
021	Giekau	36 367	290	12 540	110 054	290	37 950	58 832	330	17 828	205 253
022	Grebin	35 004	325	10 770	126 273	325	38 853	195 369	310	63 022	356 646
023	Großbarkau	8 325	350	2 379	26 478	350	7 565	31 460	390	8 067	66 263
024	Großharrie	19 948	300	6 649	52 443	300	17 481	174 771	320	54 616	247 162
025	Heikendorf	21 447	370	5 796	1 284 859	390	329 451	1 592 454	370	430 393	2 898 760
026	Helmstorf	15 239	280	5 443	33 937	280	12 120	7 204	330	2 183	56 380
027	Högsdorf	12 831	260	4 935	33 268	260	12 795	7 498	310	2 419	53 597
028	Höhndorf	13 938	380	3 668	63 221	380	16 637	44 441	360	12 345	121 600
029	Hohenfelde	14 582	220	6 628	108 267	240	45 111	89 854	300	29 951	212 703
030	Hohwacht (Ostsee)	8 380	330	2 539	301 319	350	86 091	258 465	350	73 847	568 164
031	Honigsee	19 502	315	6 191	44 534	315	14 138	79 428	360	22 063	143 464
032	Kalübbe	21 488	319	6 736	61 132	319	19 164	144 667	310	46 667	227 287
033	Kirchbarkau	1 790	320	559	92 774	320	28 992	88 725	340	26 096	183 289
034	Kirchnüchel	12 511	295	4 241	12 590	295	4 268	4 740	320	1 481	29 841
035	Klamp	9 932	240	4 138	57 294	240	23 873	26 376	280	9 420	93 602
037	Klein Barkau	10 446	319	3 275	28 906	319	9 061	13 978	360	3 883	53 330
038	Kletkamp	12 138	280	4 335	16 628	290	5 734	- 28 766	320	- 8 989	-
039	Köhn	27 192	330	8 240	108 217	330	32 793	75 883	350	21 681	211 292
040	Krokau	11 740	360	3 261	56 973	380	14 993	45 342	360	12 595	114 055
041	Krummbek	14 510	350	4 146	51 660	370	13 962	190 781	350	54 509	256 951
042	Kühren	33 232	300	11 077	71 118	300	23 706	34 013	320	10 629	138 363
043	Laboe	7 543	370	2 039	821 343	390	210 601	741 898	370	200 513	1 570 784
044	Lammershagen	16 224	300	5 408	25 558	280	9 128	2 335	330	708	44 117
045	Lebrade	20 145	290	6 947	51 831	290	17 873	31 895	330	9 665	103 871
046	Lehmkuhlen	59 159	348	17 000	131 794	319	41 315	168 018	360	46 672	358 971
047	Löptin	14 183	290	4 891	28 372	290	9 783	51 649	340	15 191	94 204
048	Lütjenburg, Stadt	3 939	250	1 576	540 539	270	200 200	1 475 899	300	491 966	2 020 377
049	Lutterbek	8 604	370	2 325	47 294	390	12 127	14 261	370	3 854	70 159
050	Martensrade	26 006	310	8 389	87 003	310	28 065	148 279	340	43 611	261 288
051	Mönkeberg	3 083	370	833	549 994	390	141 024	350 576	370	94 750	903 653
052	Mucheln	21 395	310	6 902	60 652	310	19 565	27 670	330	8 385	109 717
053	Nehmten	12 463	280	4 451	47 015	280	16 791	118 409	320	37 003	177 887
054	Nettelsee	10 784	319	3 381	46 084	319	14 446	30 532	360	8 481	87 400
055	Panker	38 875	370	10 507	200 158	390	51 323	78 882	370	21 319	317 915
056	Passade	11 904	340	3 501	45 638	360	12 677	22 245	360	6 179	79 787
057	Plön, Stadt	7 776	370	2 102	1 316 359	390	337 528	2 206 343	370	596 309	3 530 478
058	Pohnsdorf	26 489	295	8 979	41 851	295	14 187	146 273	360	40 631	214 613
059	Postfeld	17 599	319	5 517	54 081	319	16 953	27 401	360	7 611	99 081
060	Prasdorf	13 707	320	4 283	47 711	320	14 910	22 462	350	6 418	83 880
062	Preetz, Stadt	16 582	370	4 482	1 989 264	390	510 068	2 267 866	370	612 937	4 273 712
063	Probsteierhagen	25 605	370	6 920	268 965	390	68 965	265 706	370	71 812	560 276
065	Rantzeau	17 482	295	5 926	28 562	295	9 682	13 863	330	4 201	59 907
066	Rastorf	20 292	210	9 663	59 319	210	28 247	146 440	330	44 376	226 051
067	Rathjensdorf	17 470	300	5 823	53 147	300	17 716	44 193	330	13 392	114 810
068	Rendswühren	34 354	260	13 213	80 033	260	30 782	- 19 744	310	- 6 369	94 643
069	Ruhwinkel	35 249	280	12 589	83 440	280	29 800	91 792	310	29 610	210 481
070	Schellhorn	14 511	319	4 549	174 330	319	54 649	173 824	360	48 284	362 665
071	Schillsdorf	45 254	305	14 837	77 943	305	25 555	167 191	315	53 077	290 388
072	Schlesen	10 180	270	3 770	50 029	270	18 529	29 915	310	9 650	90 124
073	Schönberg (Holstein)	17 450	360	4 847	1 202 143	380	316 353	1 371 415	360	380 949	2 591 008
074	Schönkirchen	30 442	340	8 954	817 818	360	227 172	5 150 373	340	1 514 816	5 998 633
076	Schwartbuck	22 138	330	6 708	95 054	350	27 158	15 937	350	4 553	133 129
077	Selent	3 869	350	1 105	205 249	370	55 473	256 659	350	73 331	465 777
078	Stakendorf	18 666	300	6 222	52 580	300	17 527	99 648	310	32 145	170 894



noch: 5.3 nach Gemeinden

Nr.	KREISFREIE STADT	Realsteuer- aufbringungskraft		Gemeindeanteil an		Gewerbe- steuer- umlage	Steuer- einnahme- kraft	Realsteuer-		Steuer- einnahme- kraft	Einwohner am 31.12.2015
	Kreis  Gemeinde	Insgesamt	Gewerbe- steuer	der Einkommen- steuer	der Umsatz- steuer			istauf- kommen	aufbrin- gungskraft		
018	Fahren	92 705	62 599	58 050	98	11 515	139 338	692,29	724,26	1 088,58	128
020	Fiefbergen	426 664	348 229	248 384	10 908	64 068	621 888	637,25	744,61	1 085,32	573
021	Giekau	251 573	66 855	378 206	6 023	12 486	623 316	194,37	238,23	590,26	1 056
022	Grebin	418 827	236 333	401 543	11 800	43 482	788 688	393,21	461,77	869,56	907
023	Großbarkau	66 687	30 251	92 646	6 485	5 562	160 256	323,23	325,30	781,74	205
024	Großharrie	292 690	204 810	217 894	9 053	37 682	481 955	490,40	580,73	956,26	504
025	Heikendorf	2 887 729	1 613 974	4 255 022	127 759	296 967	6 973 543	355,68	354,32	855,65	8 150
026	Helmstorf	71 781	8 186	125 834	4 855	1 504	200 966	176,74	225,02	629,99	319
027	Högsdorf	73 612	9 071	129 587	1 176	1 665	202 710	130,72	179,54	494,41	410
028	Höhndorf	121 419	46 294	157 615	7 088	8 516	277 606	304,76	304,31	695,75	399
029	Hohenfelde	305 399	112 316	300 102	9 538	20 663	594 376	203,54	292,25	568,78	1 045
030	Hohwacht (Ostsee)	613 058	276 926	267 265	20 888	50 951	850 260	676,39	729,83	1 012,21	840
031	Honigsee	156 413	82 736	231 145	4 192	15 219	376 531	307,20	334,93	806,28	467
032	Kalübbe	269 571	175 001	213 438	10 482	32 197	461 294	403,71	478,81	819,35	563
033	Kirchbarkau	210 109	97 860	391 340	6 059	18 004	589 504	227,41	260,68	731,39	806
034	Kirchnüchel	35 386	5 554	36 589	418	1 019	71 374	162,18	192,32	387,90	184
035	Klamp	139 523	35 325	238 650	1 387	6 497	373 063	139,50	207,93	555,98	671
037	Klein Barkau	59 563	14 561	142 018	3 351	2 675	202 257	202,78	226,48	769,04	263
038	Kletkamp	2 010	- 33 709	47 378	5 403	- 6 206	60 997	0,00	23,65	717,61	85
039	Köhn	232 613	81 304	319 921	5 184	14 956	542 762	264,78	291,49	680,15	798
040	Krokau	114 789	47 231	184 704	1 039	8 687	291 845	273,51	275,27	699,87	417
041	Krummbek	270 871	204 409	128 297	5 669	37 609	367 228	620,65	654,28	887,02	414
042	Kühren	165 625	39 859	313 588	11 600	7 332	483 481	210,60	252,09	735,89	657
043	Laboe	1 560 839	751 924	2 037 973	83 753	138 290	3 544 275	319,14	317,11	720,09	4 922
044	Lammershagen	54 739	2 655	92 998	1 402	485	148 654	171,66	212,99	578,42	257
045	Lebrade	126 570	36 244	197 136	6 284	6 666	323 324	168,35	205,14	524,03	617
046	Lehmkuhlen	386 830	175 020	534 531	7 556	32 199	896 718	268,89	289,76	671,70	1 335
047	Löptin	109 890	56 966	128 650	4 371	10 479	232 432	320,42	373,78	790,59	294
048	Lütjenburg, Stadt	2 612 678	1 844 873	1 378 663	243 544	339 474	3 895 411	352,04	455,25	678,76	5 739
049	Lutterbek	68 097	14 453	187 404	950	2 657	253 794	190,65	185,05	689,66	368
050	Martensrade	297 314	163 541	360 966	11 394	30 231	639 443	272,74	310,35	667,48	958
051	Mönkeberg	895 280	355 313	2 154 425	29 115	65 374	3 013 446	219,81	217,78	733,02	4 111
052	Mucheln	128 073	31 444	201 006	3 533	5 782	326 830	191,48	223,51	570,38	573
053	Nehmten	216 978	138 761	114 224	13 415	25 528	319 089	628,58	766,71	1 127,52	283
054	Nettelsee	97 662	31 804	175 559	3 015	5 849	270 387	197,29	220,46	610,35	443
055	Panker	309 109	79 946	496 652	8 804	14 706	799 859	223,41	217,22	562,09	1 423
056	Passade	82 673	23 171	172 627	3 862	4 261	254 901	224,12	232,23	716,01	356
057	Plön, Stadt	3 528 867	2 236 159	3 393 416	271 458	282 094	6 911 647	400,92	400,73	784,88	8 806
058	Pohnsdorf	235 151	152 366	216 604	8 662	28 033	432 384	483,36	529,62	973,84	444
059	Postfeld	110 786	28 541	234 898	5 954	5 247	346 391	209,92	234,72	733,88	472
060	Prasdorf	94 581	24 068	179 427	647	4 425	270 230	184,35	207,87	593,91	455
062	Preetz, Stadt	4 256 215	2 298 514	5 957 359	428 322	422 924	10 218 972	268,87	267,77	642,90	15 895
063	Probsteierhagen	554 196	269 295	807 075	23 754	50 196	1 334 829	274,91	271,93	654,97	2 038
065	Rantzau	71 605	15 754	126 889	2 505	2 896	198 103	177,24	211,85	586,10	338
066	Rastorf	304 953	166 410	421 832	11 821	30 616	707 990	269,43	363,47	843,85	839
067	Rathjensdorf	136 352	50 220	207 221	5 383	9 237	339 719	234,79	278,84	694,72	489
068	Rendswühren	135 677	- 23 884	313 706	11 798	- 4 396	465 577	125,69	180,18	618,30	753
069	Ruhwinkel	264 861	111 038	350 882	10 766	20 427	606 082	218,12	274,47	628,06	965
070	Schellhorn	403 835	181 065	752 659	28 881	33 315	1 152 060	240,02	267,26	762,45	1 511
071	Schillsdorf	343 882	199 039	375 861	11 318	36 619	694 442	336,88	398,94	805,62	862
072	Schlesen	118 847	36 188	229 855	3 427	6 656	345 473	171,66	226,38	658,04	525
073	Schönberg (Holstein)	2 649 374	1 428 559	2 044 423	170 138	261 644	4 602 291	417,37	426,77	741,35	6 208
074	Schönkirchen	6 574 738	5 680 560	3 056 255	462 937	1 045 219	9 048 711	916,10	1 004,08	1 381,90	6 548
076	Schwartbuck	142 012	17 074	275 239	3 387	3 141	417 497	167,46	178,63	525,15	795
077	Selent	489 879	274 991	485 745	21 477	50 596	946 505	342,23	359,94	695,45	1 361
078	Stakendorf	207 232	120 544	167 583	8 274	22 177	360 912	364,38	441,86	769,54	469

5.3 nach Gemeinden

Nr.	KREISFREIE STADT  Kreis  Gemeinde	Grundsteuer A			Grundsteuer B			Gewerbsteuer			Realsteuer- istaufkommen
		Ist- aufkommen	Hebesatz	Grund- betrag	Ist- aufkommen	Hebesatz	Grund- betrag	Ist- aufkommen	Hebesatz	Grund- betrag	
		Euro	%	Euro	Euro	%	Euro	Euro	%	Euro	Euro
079	Stein	6 954	350	1 987	152 063	350	43 447	142 810	380	37 582	301 827
080	Stolpe	33 868	319	10 617	130 054	319	40 769	147 217	324	45 437	311 139
081	Stoltenberg	11 406	330	3 456	38 985	330	11 814	18 987	350	5 425	69 378
082	Tröndel	14 984	295	5 079	38 971	295	13 211	93 453	320	29 204	147 408
083	Tasdorf	9 842	260	3 785	37 676	260	14 491	7 556	310	2 437	55 074
084	Wahlstorf	23 062	300	7 687	48 128	300	16 043	51 814	360	14 393	123 004
085	Wankendorf	18 927	250	7 571	249 250	250	99 700	790 464	290	272 574	1 058 641
086	Warnau	7 843	340	2 307	38 918	340	11 446	21 050	360	5 847	67 811
087	Wendtorf	7 596	319	2 381	198 661	320	62 082	133 330	370	36 035	339 587
088	Wisch	7 653	220	3 479	96 252	240	40 105	105 244	280	37 587	209 149
089	Wittmoldt	9 618	320	3 006	20 953	320	6 548	8 249	340	2 426	38 820
090	Fargau-Pratjau	29 698	300	9 899	73 489	320	22 965	180 547	330	54 711	283 734
091	Schwentinental, Stadt	16 583	300	5 528	1 813 248	320	566 640	6 590 559	350	1 883 017	8 420 390
58 Rendsburg-Eckernförde											
001	Achterwehr	12 821	370	3 465	146 872	390	37 659	51 020	370	13 789	210 713
003	Alt Duvenstedt	16 931	280	6 047	154 210	280	55 075	339 329	320	106 040	510 470
004	Altenhof	10 425	270	3 861	26 384	270	9 772	222 549	270	82 426	259 358
005	Altenholz	33 677	350	9 622	1 341 564	370	362 585	1 200 732	350	343 066	2 575 973
007	Arpsdorf	12 148	290	4 189	24 792	290	8 549	18 517	310	5 973	55 457
008	Ascheffel	8 848	340	2 602	105 403	320	32 938	42 484	335	12 682	156 735
009	Aukrug	44 427	320	13 883	343 471	320	107 335	401 764	320	125 551	789 662
010	Bargstall	6 218	320	1 943	9 671	320	3 022	10 343	320	3 232	26 232
011	Bargstedt	20 600	310	6 645	51 831	310	16 720	82 388	310	26 577	154 819
012	Barkelsby	26 284	270	9 735	134 756	270	49 910	86 063	330	26 080	247 103
013	Beldorf	11 999	320	3 750	21 040	320	6 575	191 508	350	54 717	224 547
014	Bendorf	23 235	320	7 261	29 528	320	9 228	408 667	360	113 519	461 430
015	Beringstedt	13 641	319	4 276	58 427	319	18 316	51 117	310	16 489	123 185
016	Bissee	16 886	330	5 117	9 720	330	2 945	12 917	350	3 691	39 523
018	Blumenthal	12 110	360	3 364	81 626	360	22 674	53 723	380	14 138	147 459
019	Bönnhusen	13 591	319	4 261	26 116	319	8 187	30 863	310	9 956	70 570
021	Bokel	16 558	310	5 341	43 456	310	14 018	232 438	310	74 980	292 452
022	Bordesholm	7 739	320	2 418	816 795	320	255 248	2 294 009	340	674 709	3 118 543
023	Borgdorf-Seedorf	8 696	320	2 718	34 669	320	10 834	34 681	330	10 509	78 046
024	Borgstedt	11 042	295	3 743	207 782	295	70 435	635 143	320	198 482	853 967
025	Bornholt	7 558	320	2 362	11 829	320	3 697	30 198	330	9 151	49 585
026	Bovenau	48 135	350	13 753	130 918	370	35 383	640 199	350	182 914	819 252
027	Brammer	15 712	320	4 910	35 540	320	11 106	40 543	310	13 078	91 795
028	Bredenbek	22 634	319	7 095	142 518	319	44 676	357 628	325	110 039	522 780
029	Breiholz	21 532	330	6 525	120 046	330	36 378	151 827	330	46 008	293 405
030	Brekendorf	20 991	330	6 361	103 649	330	31 409	13 022	350	3 721	137 662
031	Brinjahe	5 429	260	2 088	5 427	260	2 087	21 802	310	7 033	32 658
032	Brodersby	16 708	300	5 569	147 803	300	49 268	115 452	310	37 243	279 963
033	Brügge	12 566	340	3 696	112 711	340	33 150	35 597	360	9 888	160 874
034	Büdelndorf, Stadt	575	320	180	1 454 567	380	382 781	11 160 153	350	3 188 615	12 615 295
035	Bünsdorf	13 034	260	5 013	56 959	260	21 907	89 731	310	28 945	159 724
036	Christiansholm	7 860	330	2 382	19 177	330	5 811	11 779	330	3 569	38 816
037	Dänischenhagen	36 303	450	8 067	640 276	450	142 284	626 167	380	164 781	1 302 746
038	Dätgen	10 705	295	3 629	65 989	295	22 369	180 658	310	58 277	257 352
039	Damendorf	8 427	310	2 718	40 213	310	12 972	92 605	350	26 459	141 245
040	Damp	18 496	260	7 114	427 067	260	164 257	623 926	310	201 266	1 069 489
042	Dörphof	25 855	300	8 618	65 295	300	21 765	34 436	310	11 108	125 586
043	Eckernförde, Stadt	7 466	320	2 333	2 619 666	320	818 646	5 862 606	340	1 724 296	8 489 738
044	Ehndorf	10 502	260	4 039	60 069	260	23 103	- 35 291	310	- 11 384	35 280
045	Eisendorf	4 743	310	1 530	32 876	310	10 605	19 863	330	6 019	57 482

Noch: 5. Realsteueristaufkommen, Realsteueraufbringungskraft und Steuereinnahmekraft 2016

noch: 5.3 nach Gemeinden

Nr.	KREISFREIE STADT  Kreis  Gemeinde	Realsteuer- aufbringungskraft		Gemeindeanteil an		Gewerbe- steuer- umlage	Steuer- einnahme- kraft	Realsteuer-		Steuer- einnahme- kraft	Einwohner am 31.12.2015
		Insgesamt	Gewerbe- steuer	der Einkommen- steuer	der Umsatz- steuer			istauf- kommen	aufbrin- gungskraft		
079	Stein	312 824	140 933	444 466	9 500	25 928	740 862	390,46	404,69	958,42	773
080	Stolpe	359 693	170 389	515 768	7 104	31 348	851 217	248,91	287,75	680,97	1 250
081	Stoltenberg	76 414	20 344	152 103	1 239	3 742	226 014	221,65	244,13	722,09	313
082	Tröndel	176 102	109 515	128 181	5 572	20 147	289 708	378,94	452,70	744,75	389
083	Tasdorf	76 462	9 139	223 288	4 483	1 678	302 555	165,89	230,31	911,31	332
084	Wahlstorf	139 696	53 974	225 751	2 379	9 926	357 900	253,62	288,03	737,94	485
085	Wankendorf	1 426 237	1 022 153	917 545	62 328	188 072	2 218 038	362,80	488,77	760,12	2 918
086	Warnau	72 917	21 926	175 089	787	4 033	244 760	181,80	195,49	656,19	373
087	Wendtorf	379 282	135 131	395 915	8 816	24 861	759 152	343,36	383,50	767,60	989
088	Wisch	304 884	140 951	269 847	3 674	25 935	552 470	298,36	434,93	788,12	701
089	Wittmoldt	43 665	9 098	72 593	1 732	1 673	116 317	235,27	264,64	704,95	165
090	Fargau-Pratjau	324 340	205 166	306 552	3 548	37 709	596 731	377,81	431,88	794,58	751
091	Schwentinental,Stadt	9 237 902	7 061 314	6 576 913	558 656	1 299 278	15 074 193	620,29	680,51	1 110,44	13 575
58 Rendsburg-Eckernförde											
001	Achterwehr	206 278	51 709	585 897	11 667	9 731	794 111	218,13	213,54	822,06	966
003	Alt Duvenstedt	626 836	397 650	670 803	40 210	70 315	1 267 534	270,38	332,01	671,36	1 888
004	Altenhof	358 684	309 098	128 765	18 721	56 870	449 300	831,28	1 149,63	1 440,06	312
005	Altenholz	2 698 737	1 286 498	5 592 054	279 002	236 713	8 333 080	260,17	272,57	841,64	9 901
007	Arpsdorf	68 376	22 399	104 021	1 428	4 118	169 707	202,40	249,55	619,37	274
008	Ascheffel	181 378	47 558	409 987	11 397	8 747	594 015	154,88	179,23	586,97	1 012
009	Aukrug	924 188	470 816	1 577 441	76 539	86 897	2 491 271	209,46	245,14	660,81	3 770
010	Bargstall	29 852	12 120	58 520	338	2 226	86 484	186,04	211,72	613,36	141
011	Bargstedt	184 631	99 664	345 135	6 148	18 335	517 579	218,67	260,78	731,04	708
012	Barkelsby	319 109	97 800	644 533	13 189	17 991	958 840	164,63	212,60	638,80	1 501
013	Beldorf	242 240	205 189	76 463	4 353	37 750	285 306	884,04	953,70	1 123,25	254
014	Bendorf	484 090	425 696	124 193	7 032	78 324	536 991	1 023,13	1 073,37	1 190,67	451
015	Beringstedt	145 301	61 834	225 047	8 620	11 376	367 592	169,44	199,86	505,63	727
016	Bissee	41 435	13 841	106 836	4 376	2 544	150 103	233,86	245,18	888,18	169
018	Blumenthal	150 171	53 018	327 544	7 091	9 755	475 051	210,66	214,53	678,64	700
019	Bönnhusen	82 162	37 335	130 408	4 003	6 866	209 707	242,51	282,34	720,64	291
021	Bokel	351 675	281 175	198 192	3 461	51 734	501 594	472,46	568,13	810,33	619
022	Bordesholm	3 510 392	2 530 159	3 453 225	239 721	465 545	6 737 793	418,37	470,94	903,92	7 454
023	Borgdorf-Seedorf	89 385	39 409	200 654	3 247	7 247	286 039	195,60	224,02	716,89	399
024	Borgstedt	1 024 643	744 308	658 254	44 401	136 951	1 590 347	559,98	671,90	1 042,85	1 525
025	Bornholt	55 960	34 316	46 909	715	6 311	97 273	309,91	349,75	607,96	160
026	Bovenau	864 747	685 928	581 557	35 008	126 209	1 355 103	748,18	789,72	1 237,54	1 095
027	Brammer	107 069	49 043	149 640	6 839	9 023	254 525	235,37	274,54	652,63	390
028	Bredenbek	605 566	412 646	722 989	23 180	75 924	1 275 811	348,52	403,71	850,54	1 500
029	Breiholz	332 010	172 530	540 629	23 924	36 056	860 507	213,70	241,81	626,73	1 373
030	Brekendorf	153 977	13 954	406 938	4 944	2 565	563 294	141,34	158,09	578,33	974
031	Brinjahe	41 007	26 374	50 896	1 737	6 687	86 953	263,37	330,70	701,23	124
032	Brodersby	345 193	139 661	222 583	8 815	25 694	550 897	399,38	492,43	785,87	701
033	Brügge	175 209	37 080	455 372	18 818	6 822	642 577	156,95	170,94	626,90	1 025
034	Büdelndorf, Stadt	13 416 278	11 957 306	3 705 011	669 312	2 200 140	15 590 461	1 247,80	1 327,03	1 542,08	10 110
035	Bünsdorf	208 052	108 544	330 593	6 209	19 970	524 884	255,97	333,42	841,16	624
036	Christiansholm	43 146	13 384	69 895	1 707	2 484	112 264	166,59	185,18	481,82	233
037	Dänischenhagen	1 185 845	617 929	2 354 845	45 505	112 231	3 473 964	333,35	303,44	888,94	3 908
038	Dätgen	315 378	218 539	269 493	7 431	40 208	552 094	449,13	550,40	963,51	573
039	Damendorf	157 342	99 221	171 570	12 618	18 252	323 278	317,40	353,58	726,47	445
040	Damp	1 403 332	754 748	516 822	213 688	138 871	1 994 971	733,53	962,50	1 368,29	1 458
042	Dörphof	152 158	41 655	225 634	3 275	7 661	373 406	172,27	208,72	512,22	729
043	Eckernförde, Stadt	9 592 617	6 466 110	8 245 124	787 109	1 190 205	17 434 645	388,39	438,84	797,60	21 859
044	Ehndorf	58 257	- 42 690	296 350	5 271	- 7 856	367 734	55,13	91,03	574,58	640
045	Eisendorf	67 872	22 571	157 968	5 243	4 150	226 933	189,71	224,00	748,95	303

5.3 nach Gemeinden

Nr.	KREISFREIE STADT  Kreis  Gemeinde	Grundsteuer A			Grundsteuer B			Gewerbsteuer			Realsteuer- istaufkommen
		Ist- aufkommen	Hebesatz	Grund- betrag	Ist- aufkommen	Hebesatz	Grund- betrag	Ist- aufkommen	Hebesatz	Grund- betrag	
		Euro	%	Euro	Euro	%	Euro	Euro	%	Euro	Euro
046	Ellerdorf	10 017	320	3 130	43 925	320	13 727	320 293	330	97 058	374 235
047	Elsdorf-Westermühlen	29 831	330	9 040	141 909	330	43 003	128 802	330	39 031	300 542
048	Embühren	9 492	320	2 966	14 950	320	4 672	40 919	310	13 200	65 361
049	Emkendorf	38 402	340	11 295	117 894	340	34 675	155 577	340	45 758	311 873
050	Felde	21 388	311	6 877	258 153	311	83 007	599 520	320	187 350	879 061
051	Felm	28 299	330	8 575	126 214	330	38 247	40 286	310	12 995	194 799
052	Fleckeby	17 118	340	5 035	254 742	340	74 924	777 157	340	228 576	1 049 017
053	Flintbek	31 621	340	9 300	887 860	340	261 135	1 183 948	350	338 271	2 103 429
054	Fockbek	20 471	290	7 059	670 013	290	231 039	2 241 052	310	722 920	2 931 536
055	Friedrichsgraben	6 994	350	1 998	2 438	350	697	473	350	135	9 905
056	Friedrichsholm	10 601	350	3 029	33 265	350	9 504	17 154	330	5 198	61 020
057	Gammelby	8 106	230	3 524	42 820	240	17 842	22 814	300	7 605	73 740
058	Gettorf	13 029	320	4 072	1 007 034	370	272 171	2 135 708	360	593 252	3 155 771
059	Gnutz	28 884	319	9 055	105 167	319	32 968	178 888	325	55 042	312 939
061	Gokels	7 866	320	2 458	48 919	320	15 287	59 516	310	19 199	116 301
062	Grauel	7 677	320	2 399	17 045	320	5 327	49 753	310	16 049	74 475
063	Grevenkrug	4 468	315	1 418	29 549	315	9 381	25 773	320	8 054	59 790
064	Groß Buchwald	14 136	310	4 560	32 684	310	10 543	64 719	320	20 225	111 539
065	Groß Vollstedt	12 864	340	3 784	98 325	340	28 919	125 064	330	37 898	236 253
066	Groß Wittensee	21 512	310	6 939	146 738	310	47 335	187 349	324	57 824	355 599
067	Güby	11 002	310	3 549	57 608	310	18 583	67 503	340	19 854	136 113
068	Haale	14 549	300	4 850	35 339	300	11 780	48 143	310	15 530	98 031
069	Haby	8 558	330	2 593	67 609	330	20 488	57 803	350	16 515	133 970
070	Hamdorf	32 237	320	10 074	106 503	320	33 282	245 074	320	76 586	383 814
071	Hamweddel	8 821	260	3 393	32 753	260	12 597	90 792	310	29 288	132 366
072	Hanerau-Hademarschen	14 053	320	4 392	272 683	320	85 213	746 683	360	207 412	1 033 419
073	Haßmoor	15 258	320	4 768	20 695	320	6 467	29 648	330	8 984	65 601
074	Heinkenborstel	8 163	300	2 721	8 943	300	2 981	3 143	300	1 048	20 249
075	Hörsten	5 533	250	2 213	7 769	250	3 108	37 127	300	12 376	50 429
076	Hoffeld	13 358	319	4 187	12 290	319	3 853	5 617	324	1 734	31 265
077	Hohenwestedt	21 782	320	6 807	710 006	320	221 877	4 092 587	310	1 320 189	4 824 375
078	Hohn	35 141	410	8 571	216 049	320	67 515	751 119	330	227 612	1 002 309
080	Holtsee	258 842	319	81 142	140 504	319	44 045	809 664	324	249 896	1 209 010
081	Holzbunge	4 402	300	1 467	43 297	300	14 432	11 943	320	3 732	59 642
082	Holzdorf	30 782	330	9 328	77 270	350	22 077	122 570	350	35 020	230 622
083	Hütten	10 393	280	3 712	16 135	280	5 763	35 383	310	11 414	61 911
084	Hummelfeld	15 657	360	4 349	34 319	380	9 031	47 539	360	13 205	97 515
085	Jahrsdorf	9 066	320	2 833	18 001	320	5 625	10 878	325	3 347	37 945
086	Jevenstedt	41 248	300	13 749	272 446	300	90 815	676 239	310	218 142	989 933
087	Karby	3 055	330	926	66 406	330	20 123	45 719	350	13 063	115 180
088	Klein Wittensee	11 604	290	4 001	19 283	290	6 649	32 546	320	10 171	63 433
089	Königshügel	7 324	330	2 219	12 128	330	3 675	821	350	235	20 273
090	Kosel	25 196	300	8 399	173 365	300	57 788	179 520	320	56 100	378 081
091	Krogaspe	12 416	310	4 005	38 587	310	12 447	82 857	340	24 370	133 860
092	Kronshagen	4 647	330	1 408	1 337 854	330	405 410	3 945 707	380	1 038 344	5 288 208
093	Krummwisch	13 895	319	4 356	53 779	319	16 859	94 019	325	28 929	161 693
094	Langwedel	28 611	320	8 941	144 795	320	45 248	199 359	340	58 635	372 765
096	Lindau	48 945	330	14 832	128 278	330	38 872	111 275	310	35 895	288 498
097	Lohe-Föhrden	9 662	300	3 221	39 189	300	13 063	148 458	320	46 393	197 309
098	Loop	12 231	315	3 883	17 189	315	5 457	3 727	320	1 165	33 147
099	Loose	23 003	330	6 971	77 581	330	23 509	74 403	340	21 883	174 987
100	Lütjenwestedt	21 430	260	8 242	25 934	260	9 975	42 603	320	13 313	89 967
101	Luhnstedt	14 113	330	4 277	30 191	330	9 149	29 454	330	8 925	73 758
102	Goosefeld	17 235	300	5 745	79 840	300	26 613	156 761	310	50 568	253 836
103	Meezen	9 152	260	3 520	24 965	260	9 602	3 424	310	1 105	37 541
104	Melsdorf	7 036	310	2 270	274 406	310	88 518	570 223	325	175 453	851 665



noch: 5.3 nach Gemeinden

Nr.	KREISFREIE STADT	Realsteuer- aufbringungskraft		Gemeindeanteil an		Gewerbe- steuer- umlage	Steuer- einnahme- kraft	Realsteuer-		Steuer- einnahme- kraft	Einwohner am 31.12.2015
	Kreis  Gemeinde	Insgesamt	Gewerbe- steuer	der Einkommen- steuer	der Umsatz- steuer			istauf- kommen	aufbrin- gungskraft		
046	Ellerdorf	426 284	363 968	192 328	2 034	66 966	553 680	763,74	869,97	1 129,96	490
047	Elsdorf-Westermühlen	339 135	146 366	553 529	17 155	28 724	881 095	184,95	208,70	542,21	1 625
048	Embühren	76 791	49 500	57 112	1 487	10 973	124 417	295,75	347,47	562,97	221
049	Emkendorf	339 849	171 593	551 302	12 700	31 570	872 281	227,64	248,06	636,70	1 370
050	Felde	1 040 826	702 563	1 236 646	25 609	129 269	2 173 812	416,62	493,28	1 030,24	2 110
051	Felm	221 892	48 731	572 176	7 053	8 968	792 153	164,80	187,73	670,18	1 182
052	Fleckeby	1 158 732	857 160	847 416	32 518	157 714	1 880 952	488,37	539,45	875,68	2 148
053	Flintbek	2 293 200	1 268 516	3 484 890	192 348	235 513	5 734 925	287,94	313,92	785,07	7 305
054	Fockbek	3 613 798	2 710 950	2 851 145	327 517	486 612	6 305 848	473,36	583,53	1 018,22	6 193
055	Friedrichsgraben	9 556	506	8 679	322	92	18 465	215,33	207,74	401,41	46
056	Friedrichsholm	65 396	19 493	138 383	5 645	2 857	206 567	150,67	161,47	510,04	405
057	Gammelby	107 774	28 519	202 296	4 188	5 244	309 014	140,73	205,68	589,72	524
058	Gettorf	3 274 697	2 224 695	3 296 432	168 129	410 139	6 329 119	427,90	444,03	858,19	7 375
059	Gnutz	360 992	206 408	512 718	13 455	37 976	849 189	262,53	302,85	712,41	1 192
061	Gokels	138 105	71 996	177 786	4 074	13 244	306 721	200,52	238,11	528,83	580
062	Grauel	88 157	60 184	118 094	2 059	11 071	197 239	297,90	352,63	788,96	250
063	Grevenkrug	70 483	30 203	98 627	14 357	5 555	177 912	266,92	314,66	794,25	224
064	Groß Buchwald	130 605	75 844	170 632	3 678	13 951	290 964	330,00	386,41	860,84	338
065	Groß Vollstedt	264 408	142 118	389 112	13 613	26 146	640 987	244,57	273,71	663,55	966
066	Groß Wittensee	419 391	216 840	520 692	24 645	39 895	924 833	300,59	354,51	781,77	1 183
067	Güby	156 611	74 453	249 323	17 222	13 695	409 461	197,55	227,30	594,28	689
068	Haale	118 640	58 238	166 176	2 877	14 170	273 523	191,09	231,27	533,18	513
069	Haby	148 288	61 931	237 947	4 522	11 392	379 365	237,12	262,46	671,44	565
070	Hamdorf	446 239	287 198	472 024	14 408	56 069	876 602	298,69	347,27	682,18	1 285
071	Hamweddel	168 683	109 830	141 548	8 292	29 450	289 073	291,56	371,55	636,72	454
072	Hanerau-Hademarschen	1 116 511	777 795	775 645	68 583	143 110	1 817 629	345,63	373,42	607,90	2 990
073	Haßmoor	73 587	33 690	115 749	1 408	6 217	184 527	250,39	280,87	704,30	262
074	Heinkenborstel	23 995	3 930	68 018	318	723	91 608	140,62	166,63	636,17	144
075	Hörsten	65 333	46 410	23 220	35 962	11 902	112 613	988,80	1 281,04	2 208,10	51
076	Hoffeld	34 581	6 503	76 463	954	1 197	110 801	196,64	217,49	696,86	159
077	Hohenwestedt	5 817 842	4 950 709	1 669 853	395 725	911 463	6 971 957	922,62	1 112,61	1 333,33	5 229
078	Hohn	1 138 204	853 545	895 615	54 802	56 523	2 032 098	415,38	471,70	842,15	2 413
080	Holtsee	1 364 575	937 110	534 766	29 694	172 425	1 756 610	990,99	1 118,50	1 439,84	1 220
081	Holzbunge	73 675	13 995	181 421	4 433	2 570	256 959	180,73	223,26	778,66	330
082	Holzdorf	245 288	131 325	303 504	6 897	24 160	531 529	266,92	283,90	615,20	864
083	Hütten	76 638	42 803	92 998	1 588	7 872	163 352	294,81	364,94	777,87	210
084	Hummelfeld	97 844	49 519	122 903	1 777	9 109	213 415	329,44	330,55	721,00	296
085	Jahrsdorf	43 048	12 551	97 220	1 228	2 568	138 928	160,78	182,41	588,68	236
086	Jevenstedt	1 208 035	818 033	1 204 512	68 314	210 730	2 270 131	303,47	370,34	695,93	3 262
087	Karby	128 618	48 986	219 536	4 150	9 010	343 294	202,43	226,04	603,33	569
088	Klein Wittensee	76 277	38 141	71 068	4 186	7 014	144 517	315,59	379,49	718,99	201
089	Königshügel	21 984	881	51 131	1 068	159	74 024	122,13	132,43	445,93	166
090	Kosel	457 424	210 375	604 543	15 857	38 705	1 039 119	271,03	327,90	744,89	1 395
091	Krogaspe	151 627	91 388	191 272	3 424	16 812	329 511	310,58	351,80	764,53	431
092	Kronshagen	5 442 908	3 893 790	6 541 848	340 267	715 087	11 609 936	447,89	460,99	983,31	11 807
093	Krummwisch	186 656	108 484	307 726	5 600	19 959	480 023	226,78	261,79	673,24	713
094	Langwedel	420 887	219 881	786 199	10 280	40 455	1 176 911	246,86	278,73	779,41	1 510
096	Lindau	330 170	134 606	521 162	6 333	24 763	832 902	224,69	257,14	648,68	1 284
097	Lohe-Föhrden	234 051	173 974	192 679	11 642	31 498	406 874	416,26	493,78	858,38	474
098	Loop	37 586	4 369	64 501	4 218	800	105 505	182,13	206,52	579,70	182
099	Loose	193 937	82 061	310 657	6 881	15 097	496 378	211,08	233,94	598,77	829
100	Lütjenwestedt	114 303	49 924	131 816	6 053	9 185	242 987	162,40	206,32	438,60	554
101	Luhnstedt	82 013	33 469	137 326	5 066	4 535	219 870	186,26	207,10	555,23	396
102	Goosefeld	309 410	189 630	317 341	2 170	34 889	594 032	347,72	423,85	813,74	730
103	Meezen	51 992	4 144	180 951	3 504	760	235 687	100,11	138,65	628,50	375
104	Melsdorf	1 002 467	657 949	1 001 982	120 435	121 061	2 003 823	479,00	563,82	1 127,01	1 778

5.3 nach Gemeinden

Nr.	KREISFREIE STADT  Kreis  Gemeinde	Grundsteuer A			Grundsteuer B			Gewerbsteuer			Realsteuer- istaufkommen
		Ist- aufkommen	Hebesatz	Grund- betrag	Ist- aufkommen	Hebesatz	Grund- betrag	Ist- aufkommen	Hebesatz	Grund- betrag	
		Euro	%	Euro	Euro	%	Euro	Euro	%	Euro	Euro
105	Mielkendorf	9 447	380	2 486	192 532	400	48 133	532 420	380	140 111	734 399
106	Mörel	8 692	320	2 716	17 849	320	5 578	6 640	310	2 142	33 181
107	Molfsee	6 612	350	1 889	767 897	350	219 399	634 145	330	192 165	1 408 654
108	Mühbrook	5 962	315	1 893	77 238	315	24 520	413 626	320	129 258	496 826
109	Negenharrie	17 860	320	5 581	30 624	320	9 570	136 513	325	42 004	184 997
110	Neudorf-Bornstein	27 719	330	8 400	110 862	330	33 595	160 597	310	51 805	299 178
111	Neu Duvenstedt	7 694	260	2 959	10 869	260	4 180	9 178	310	2 961	27 741
112	Neuwittenbek	29 586	330	8 965	134 944	330	40 892	50 225	310	16 202	214 755
113	Nienborstel	12 891	300	4 297	41 546	300	13 849	87 544	310	28 240	141 981
115	Nindorf	15 761	260	6 062	44 356	260	17 060	75 316	310	24 295	135 433
116	Noer	27 304	340	8 031	105 685	340	31 084	35 331	310	11 397	168 320
117	Nortorf, Stadt	16 174	360	4 493	826 885	360	229 690	2 560 034	360	711 121	3 403 093
118	Nübbel	14 040	330	4 255	135 255	300	45 085	174 085	330	52 753	323 380
119	Oldenbüttel	9 057	320	2 830	17 491	320	5 466	24 451	350	6 986	50 999
120	Oldenhütten	5 966	330	1 808	13 487	330	4 087	76 870	330	23 294	96 323
121	Osdorf	43 870	330	13 294	270 445	330	81 953	310 958	330	94 230	625 273
122	Ostenfeld (Rendsburg	10 954	310	3 534	53 325	310	17 202	97 255	340	28 604	161 534
123	Osterby	16 553	292	5 669	97 354	292	33 340	25 496	316	8 068	139 403
124	Osterrönfeld	13 450	315	4 270	666 401	315	211 556	2 541 770	330	770 233	3 221 621
125	Osterstedt	15 127	260	5 818	36 671	260	14 104	117 473	310	37 895	169 271
126	Ottendorf	8 889	319	2 787	114 931	319	36 029	75 095	325	23 106	198 915
127	Owschlag	52 911	370	14 300	529 819	390	135 851	900 339	370	243 335	1 483 069
128	Padenstedt	19 412	290	6 694	158 249	290	54 569	220 587	320	68 933	398 248
129	Prinzenmoor	8 488	330	2 572	9 005	330	2 729	66 051	350	18 872	83 544
130	Quarnbek	32 716	390	8 389	221 307	390	56 745	61 587	370	16 645	315 610
131	Rade b. Hohenwestedt	3 526	320	1 102	4 717	320	1 474	653	320	204	8 896
132	Rade b. Rendsburg	8 090	260	3 112	13 778	260	5 299	26 569	310	8 571	48 437
133	Reesdorf	5 307	320	1 658	19 258	320	6 018	29 800	330	9 030	54 365
134	Remmels	12 122	300	4 041	33 317	300	11 106	5 448	310	1 757	50 887
135	Rendsburg, Stadt	10 232	370	2 765	4 044 928	390	1 037 161	12 772 933	370	3 452 144	16 828 093
136	Rickert	6 660	250	2 664	77 618	250	31 047	163 817	300	54 606	248 095
137	Rieseby	62 374	380	16 414	308 149	380	81 092	296 037	380	77 904	666 560
138	Rodenbek	10 925	330	3 311	51 163	330	15 504	9 935	360	2 760	72 023
139	Rumohr	10 945	330	3 317	81 271	330	24 628	31 914	310	10 295	124 130
140	Schacht-Audorf	3 415	311	1 098	487 099	311	156 623	2 121 697	330	642 938	2 612 211
141	Schierensee	10 079	330	3 054	45 893	330	13 907	22 330	330	6 767	78 302
142	Schinkel	16 753	330	5 077	112 195	330	33 998	65 897	310	21 257	194 845
143	Schmalstede	9 254	310	2 985	27 564	310	8 892	13 441	330	4 073	50 259
144	Schönbek	11 129	320	3 478	20 835	320	6 511	2 977	330	902	34 941
145	Schönhorst	10 314	319	3 233	32 842	319	10 295	17 920	310	5 781	61 076
146	Schülldorf	14 562	315	4 623	66 027	315	20 961	114 757	330	34 775	195 346
147	Schülp b. Nortorf	12 737	320	3 980	77 192	320	24 123	37 019	350	10 577	126 948
148	Schülp b. Rendsburg	10 918	300	3 639	116 199	300	38 733	856 391	310	276 255	983 508
150	Schwedeneck	67 954	420	16 180	440 873	420	104 970	362 947	380	95 512	871 774
151	Seefeld	7 342	260	2 824	20 515	260	7 890	3 878	320	1 212	31 735
152	Sehestedt	15 628	270	5 788	79 843	270	29 571	2 961 077	320	925 337	3 056 548
153	Sören	6 072	315	1 928	22 766	315	7 227	30 831	320	9 635	59 669
154	Sophienhamm	5 456	310	1 760	24 747	310	7 983	106 723	310	34 427	136 926
155	Stafstedt	14 716	320	4 599	28 008	320	8 753	41 991	320	13 122	84 715
156	Steenfeld	14 964	320	4 676	24 311	320	7 597	95 936	350	27 410	135 211
157	Strande	27 498	360	7 638	234 801	360	65 223	220 186	260	84 687	482 485
158	Tackesdorf	4 501	260	1 731	4 632	260	1 782	145	330	44	9 278
159	Tappendorf	- 361	320	- 113	29 533	320	9 229	17 223	320	5 382	46 395
160	Techelsdorf	4 972	319	1 559	16 451	319	5 157	19 254	310	6 211	40 677
161	Thaden	12 079	320	3 775	31 132	320	9 729	93 550	360	25 986	136 761
162	Thumby	32 114	260	12 352	32 968	260	12 680	71 655	310	23 115	136 737

noch: 5.3 nach Gemeinden

Nr.	KREISFREIE STADT	Realsteuer- aufbringungskraft		Gemeindeanteil an		Gewerbe- steuer- umlage	Steuer- einnahme- kraft	Realsteuer-		Steuer- einnahme- kraft	Einwohner am 31.12.2015
	Kreis  Gemeinde	Insgesamt	Gewerbe- steuer	der Einkommen- steuer	der Umsatz- steuer			istauf- kommen	aufbrin- gungskraft		
Euro							Euro je Einwohner			Anzahl	
105	Mielkendorf	716 758	525 416	769 898	42 625	96 672	1 432 609	534,89	522,04	1 043,42	1 373
106	Mörel	37 976	8 033	85 375	283	1 473	122 161	133,26	152,51	490,61	249
107	Molfsee	1 562 574	720 619	3 361 987	94 866	132 592	4 886 835	288,42	319,94	1 000,58	4 884
108	Mühbrook	584 197	484 718	316 638	9 979	89 185	821 629	935,64	1 100,18	1 547,32	531
109	Negenharrie	211 836	157 515	161 838	4 034	28 979	348 729	489,41	560,41	922,56	378
110	Neudorf-Bornstein	349 146	194 269	507 558	7 005	35 742	827 967	278,05	324,49	769,49	1 076
111	Neu Duvenstedt	36 499	11 104	53 007	944	2 038	88 412	223,72	294,35	713,00	124
112	Neuwittenbek	245 245	60 758	663 883	6 966	11 175	904 919	182,30	208,19	768,18	1 178
113	Nienborstel	172 415	105 900	214 727	8 112	19 927	375 327	240,65	292,23	636,15	590
115	Nindorf	175 503	91 106	258 470	5 104	16 761	422 316	223,86	290,09	698,04	605
116	Noer	186 868	42 739	375 625	4 210	7 862	558 841	201,10	223,26	667,67	837
117	Nortorf, Stadt	3 556 201	2 666 704	2 208 605	328 837	490 669	5 602 974	511,74	534,77	842,55	6 650
118	Nübbel	383 214	197 824	643 712	8 220	38 292	996 854	212,05	251,29	653,67	1 525
119	Oldenbüttel	56 079	26 198	80 918	2 538	4 841	134 694	179,57	197,46	474,27	284
120	Oldenhütten	108 710	87 353	72 006	2 833	16 071	167 478	605,81	683,71	1 053,32	159
121	Osdorf	708 145	353 363	1 074 105	31 175	65 015	1 748 410	266,19	301,47	744,32	2 349
122	Ostenfeld (Rendsburg	184 114	107 265	232 201	6 873	19 733	403 455	283,89	323,57	709,06	569
123	Osterby	175 421	30 255	406 703	3 464	5 564	580 024	147,67	185,83	614,43	944
124	Osterrönfeld	3 708 066	2 888 374	2 245 547	260 904	531 457	5 683 060	630,45	725,65	1 112,14	5 110
125	Osterstedt	214 460	142 106	200 654	7 258	26 143	396 229	248,20	314,46	580,98	682
126	Ottendorf	232 836	86 648	562 324	20 781	15 941	800 000	222,00	259,86	892,86	896
127	Owschlag	1 475 858	912 506	1 389 219	59 366	167 892	2 756 551	404,00	402,03	750,90	3 671
128	Padenstedt	487 828	258 499	732 841	9 076	47 561	1 182 184	239,62	293,52	711,30	1 662
129	Prinzenmoor	89 397	70 770	58 166	1 094	5 816	142 841	466,73	499,42	797,99	179
130	Quarnbek	305 462	62 419	948 388	9 093	11 484	1 251 459	180,04	174,25	713,90	1 753
131	Rade b. Hohenwestedt	9 907	765	51 248	3 806	143	64 818	99,96	111,31	728,29	89
132	Rade b. Rendsburg	62 288	32 141	97 454	1 257	5 910	155 089	232,87	299,46	745,62	208
133	Reesdorf	62 098	33 863	68 605	5 194	6 227	129 670	364,87	416,77	870,27	149
134	Remmels	61 834	6 589	163 245	5 214	1 211	229 082	116,98	142,15	526,63	435
135	Rendsburg, Stadt	16 905 971	12 945 540	8 028 990	2 007 939	2 590 769	24 352 131	609,34	612,16	881,78	27 617
136	Rickert	331 587	204 773	491 140	12 824	37 675	797 876	232,30	310,47	747,07	1 068
137	Rieseby	653 626	292 140	888 344	23 852	53 750	1 512 072	249,55	244,71	566,11	2 671
138	Rodenbek	80 015	10 350	250 495	3 588	1 902	332 196	150,05	166,70	692,08	480
139	Rumohr	143 053	38 606	377 619	8 888	7 099	522 461	150,64	173,61	634,05	824
140	Schacht-Audorf	3 011 266	2 411 018	1 594 914	134 482	443 624	4 297 038	550,87	635,02	906,17	4 742
141	Schierensee	88 135	25 376	228 918	5 711	4 666	318 098	211,06	237,56	857,41	371
142	Schinkel	225 492	79 714	464 051	7 383	14 663	682 263	192,92	223,26	675,51	1 010
143	Schmalstede	58 705	15 274	135 099	3 548	2 809	194 543	182,10	212,70	704,87	276
144	Schönbek	39 320	3 383	90 066	1 269	622	130 033	167,18	188,13	622,17	209
145	Schönhorst	71 249	21 679	164 652	2 979	3 986	234 894	194,51	226,91	748,07	314
146	Schülldorf	225 061	130 406	263 043	3 403	23 990	467 517	254,69	293,43	609,54	767
147	Schülp b. Nortorf	144 309	39 664	352 757	9 114	7 296	498 884	162,34	184,54	637,96	782
148	Schülp b. Rendsburg	1 195 174	1 035 956	506 502	22 708	222 743	1 501 641	865,00	1 051,16	1 320,70	1 137
150	Schwedeneck	809 882	358 170	1 495 467	28 695	62 155	2 271 889	312,46	290,28	814,30	2 790
151	Seefeld	43 643	4 545	98 745	2 387	834	143 941	88,15	121,23	399,84	360
152	Sehestedt	3 601 202	3 470 014	368 706	26 564	638 479	3 357 993	3 634,42	4 282,05	3 992,86	841
153	Sören	69 836	36 131	91 473	1 988	6 646	156 651	322,54	377,49	846,76	185
154	Sophienhamm	165 148	129 101	99 565	871	23 752	241 832	423,92	511,29	748,71	323
155	Stafstedt	97 274	49 208	139 790	3 234	12 069	228 229	241,35	277,13	650,23	351
156	Steenfeld	146 696	102 788	105 076	1 082	18 910	233 944	372,48	404,12	644,47	363
157	Strande	590 518	317 576	1 035 639	17 442	58 430	1 585 169	323,82	396,32	1 063,87	1 490
158	Tackesdorf	12 493	165	21 695	110	29	34 269	142,74	192,20	527,22	65
159	Tappendorf	54 983	20 183	104 725	2 181	3 710	158 179	136,06	161,24	463,87	341
160	Techelsdorf	47 928	23 291	72 475	1 550	4 282	117 671	264,14	311,22	764,10	154
161	Thaden	146 595	97 448	100 972	1 960	17 927	231 600	553,69	593,50	937,65	247
162	Thumby	174 518	86 681	189 513	7 049	15 946	355 134	319,48	407,75	829,75	428

5.3 nach Gemeinden

Nr.	KREISFREIE STADT  Kreis  Gemeinde	Grundsteuer A			Grundsteuer B			Gewerbsteuer			Realsteuer- istaufkommen
		Ist- aufkommen	Hebesatz	Grund- betrag	Ist- aufkommen	Hebesatz	Grund- betrag	Ist- aufkommen	Hebesatz	Grund- betrag	
		Euro	%	Euro	Euro	%	Euro	Euro	%	Euro	Euro
163	Timmaspe	15 077	310	4 864	85 902	310	27 710	179 122	330	54 279	280 101
164	Todenbüttel	12 734	300	4 245	83 016	300	27 672	118 987	310	38 383	214 737
165	Tüttendorf	35 450	330	10 742	124 073	330	37 598	171 563	310	55 343	331 086
166	Waabs	43 542	310	14 046	223 087	310	71 964	375 553	350	107 301	642 182
167	Wapelfeld	6 657	320	2 080	25 287	320	7 902	2 806	310	905	34 750
168	Warder	6 731	262	2 569	68 357	262	26 090	49 996	310	16 128	125 084
169	Wasbek	24 808	260	9 542	268 383	260	103 224	576 786	310	186 060	869 977
170	Wattenbek	7 611	345	2 206	342 120	345	99 165	948 535	365	259 873	1 298 266
171	Westensee	44 232	370	11 955	173 347	390	44 448	236 264	370	63 855	453 843
172	Westerrönfeld	6 126	320	1 914	605 388	360	168 163	885 040	320	276 575	1 496 554
173	Windeby	32 754	280	11 698	108 532	280	38 761	62 144	340	18 278	203 430
174	Winnemark	14 919	280	5 328	57 885	280	20 673	29 099	310	9 387	101 903
175	Ahlefeld-Bistensee	12 187	360	3 385	68 018	360	18 894	17 111	360	4 753	97 316
59 Schleswig-Flensburg											
001	Alt Bennebek	16 863	320	5 270	26 846	330	8 135	- 19 635	380	- 5 167	24 074
002	Arnis, Stadt	142	350	41	40 375	370	10 912	39 605	350	11 316	80 122
005	Bergenhusen	20 347	330	6 166	71 005	350	20 287	111 519	350	31 863	202 871
006	Böel	21 697	300	7 232	50 602	300	16 867	101 010	380	26 582	173 309
008	Böklund	15 000	320	4 688	188 172	320	58 804	2 110 679	330	639 600	2 313 851
009	Börm	22 055	300	7 352	63 144	300	21 048	356 684	350	101 910	441 883
010	Bollingstedt	48 522	350	13 863	278 219	350	79 491	504 441	350	144 126	831 182
012	Borgwedel	8 612	260	3 312	93 185	260	35 840	52 940	310	17 077	154 737
014	Brebel	10 209	290	3 520	31 856	290	10 985	15 540	380	4 089	57 605
016	Brodersby	9 876	240	4 115	76 366	260	29 372	46 283	300	15 428	132 525
018	Busdorf	3 327	310	1 073	259 637	310	83 754	839 033	320	262 198	1 101 997
019	Danneverk	21 616	310	6 973	102 381	310	33 026	122 239	340	35 953	246 236
020	Dörpstedt	20 245	300	6 748	55 705	300	18 568	155 139	330	47 012	231 089
021	Dollrothfeld	7 167	300	2 389	16 915	300	5 638	29 232	380	7 693	53 314
023	Ellingstedt	39 518	370	10 681	82 603	370	22 325	558 412	350	159 546	680 533
024	Erfde	50 560	320	15 800	200 520	320	62 663	649 702	360	180 473	900 782
026	Fahrdorf	13 581	280	4 850	296 497	280	105 892	397 273	310	128 153	707 351
032	Geltorf	9 370	330	2 839	38 597	330	11 696	61 302	350	17 515	109 269
033	Goltoft	4 093	260	1 574	19 472	260	7 489	- 1 425	380	- 375	22 140
034	Grödersby	8 668	320	2 709	29 219	320	9 131	58 604	340	17 236	96 491
035	Groß Rheide	24 551	370	6 635	95 636	370	25 848	116 199	380	30 579	236 386
037	Havetoft	14 656	370	3 961	92 267	390	23 658	64 990	380	17 103	171 913
039	Hollingstedt	23 626	370	6 385	108 448	370	29 310	102 169	350	29 191	234 243
041	Hüsby	15 166	350	4 333	98 972	370	26 749	184 588	350	52 739	298 726
042	Idstedt	6 381	330	1 934	118 955	330	36 047	235 433	370	63 631	360 769
043	Jägel	4 606	240	1 919	70 114	240	29 214	243 878	290	84 096	318 598
044	Jübek	27 155	350	7 759	352 299	370	95 216	461 932	350	131 981	841 386
045	Kappeln, Stadt	59 132	390	15 162	1 650 628	390	423 238	2 955 445	370	798 769	4 665 205
049	Klappholz	16 702	360	4 639	49 196	380	12 946	45 429	380	11 955	111 327
050	Klein Bennebek	26 082	290	8 994	38 986	290	13 443	161 363	330	48 898	226 431
051	Klein Rheide	11 577	260	4 453	18 746	260	7 210	54 168	310	17 474	84 491
053	Kropp	45 540	390	11 677	908 294	390	232 896	1 998 459	380	525 910	2 952 293
055	Loit	15 733	310	5 075	18 739	310	6 045	40 414	380	10 635	74 886
056	Lottorf	6 462	310	2 085	17 652	310	5 694	56 080	340	16 494	80 194
057	Lürschau	20 570	350	5 877	162 279	350	46 365	362 463	350	103 561	545 312
058	Meggerdorf	29 178	310	9 412	59 870	310	19 313	72 683	340	21 377	161 731
060	Mohrkirch	22 654	300	7 551	75 255	300	25 085	184 438	340	54 246	282 347
062	Neuberend	3 822	310	1 233	135 315	310	43 650	62 349	310	20 113	201 486
063	Norderbrarup	3 681	300	1 227	57 695	300	19 232	28 982	380	7 627	90 358
064	Norderstapel	18 516	320	5 786	76 852	320	24 016	118 243	350	33 784	213 611



noch: 5.3 nach Gemeinden

Nr.	KREISFREIE STADT  Kreis  Gemeinde	Realsteuer- aufbringungskraft		Gemeindeanteil an		Gewerbe- steuer- umlage	Steuer- einnahme- kraft	Realsteuer-		Steuer- einnahme- kraft	Einwohner am 31.12.2015
		Insgesamt	Gewerbe- steuer	der Einkommen- steuer	der Umsatz- steuer			istauf- kommen	aufbrin- gungskraft		
Euro							Euro je Einwohner			Anzahl	
163	Timmaspe	324 686	203 546	450 680	11 161	37 450	749 077	263,50	305,44	704,68	1 063
164	Todenbüttel	262 950	143 936	334 580	16 901	26 480	587 951	210,32	257,54	575,86	1 021
165	Tüttendorf	385 158	207 536	593 402	7 628	38 244	947 944	272,05	316,48	778,92	1 217
166	Waabs	721 509	402 379	485 159	24 226	74 034	1 156 860	461,01	517,95	830,48	1 393
167	Wapelfeld	40 157	3 394	94 639	514	622	134 688	112,82	130,38	437,30	308
168	Warder	168 104	60 480	325 902	13 669	11 124	496 551	192,73	259,02	765,10	649
169	Wasbek	1 121 542	697 725	1 033 880	114 602	128 376	2 141 648	378,58	488,05	931,96	2 298
170	Wattenbek	1 359 402	974 524	1 376 435	50 671	179 308	2 607 200	436,25	456,79	876,08	2 976
171	Westensee	447 059	239 456	825 603	13 965	44 191	1 242 436	295,28	290,86	808,35	1 537
172	Westerrönfeld	1 683 982	1 037 156	2 149 617	105 576	215 961	3 723 214	303,38	341,37	754,76	4 933
173	Windeby	253 656	68 543	468 741	9 482	12 608	719 271	193,19	240,89	683,07	1 053
174	Winnemark	131 015	35 201	168 405	6 869	6 474	299 815	199,81	256,89	587,87	510
175	Ahlefeld-Bistensee	100 642	17 824	224 930	2 559	3 276	324 855	196,20	202,91	654,95	496
59 Schleswig-Flensburg											
001	Alt Bennebek	28 482	- 19 376	98 745	2 694	- 3 567	133 488	72,95	86,31	404,51	330
002	Arnis, Stadt	84 141	42 435	143 191	8 799	7 803	228 328	287,18	301,58	818,38	279
005	Bergenhusen	216 510	119 486	222 350	12 641	21 984	429 517	288,17	307,54	610,11	704
006	Böel	187 088	99 683	208 512	8 378	18 337	385 641	234,84	253,51	522,55	738
008	Böklund	2 637 545	2 398 500	456 427	128 296	441 321	2 780 947	1 483,24	1 690,73	1 782,66	1 560
009	Börm	485 882	382 163	239 706	16 629	70 314	671 903	588,39	646,98	894,68	751
010	Bollingstedt	887 696	540 473	524 211	32 484	96 387	1 348 004	577,61	616,88	936,76	1 439
012	Borgwedel	211 187	64 039	367 417	8 087	11 780	574 911	225,56	307,85	838,06	686
014	Brebel	68 451	15 334	102 380	3 239	2 822	171 248	142,59	169,43	423,88	404
016	Brodersby	182 930	57 855	198 074	6 172	10 642	376 534	260,36	359,39	739,75	509
018	Busdorf	1 305 780	983 243	815 165	51 971	180 913	1 992 003	540,99	641,03	977,91	2 037
019	Dannewerk	282 967	134 824	391 693	14 392	24 807	664 245	216,57	248,87	584,21	1 137
020	Dörpstedt	268 633	176 295	145 066	15 252	32 434	396 517	420,93	489,31	722,25	549
021	Dollrothfeld	57 975	28 849	89 596	2 106	5 304	144 373	196,01	213,14	530,78	272
023	Ellingstedt	717 535	598 298	299 868	16 212	110 085	923 530	871,36	918,74	1 182,50	781
024	Erfde	966 080	676 774	602 198	30 123	124 522	1 473 879	488,49	523,90	799,28	1 844
026	Fahrdorf	899 543	480 574	1 363 652	39 174	88 423	2 213 946	283,85	360,97	888,42	2 492
032	Geltorf	119 328	65 681	164 535	2 626	12 282	274 207	290,61	317,36	729,27	376
033	Goltoft	32 164	- 1 406	72 711	2 148	- 260	107 283	102,50	148,91	496,68	216
034	Grödersby	108 093	64 635	89 714	3 014	11 890	188 931	450,89	505,11	882,86	214
035	Groß Rheide	234 384	114 671	285 912	6 886	21 096	506 086	267,40	265,14	572,50	884
037	Havetoft	166 948	64 136	264 803	12 637	11 798	432 590	179,83	174,63	452,50	956
039	Hollingstedt	241 569	109 466	310 304	11 252	20 139	542 986	234,95	242,30	544,62	997
041	Hüsby	313 551	197 771	352 757	13 225	36 390	643 143	376,23	394,90	810,00	794
042	Idstedt	382 144	238 616	316 520	20 923	43 901	675 686	419,50	444,35	785,68	860
043	Jagel	432 806	315 360	332 587	17 611	58 023	724 981	335,37	455,59	763,14	950
044	Jübek	882 531	494 929	803 907	44 726	91 068	1 640 096	317,62	333,16	619,14	2 649
045	Kappeln, Stadt	4 656 439	2 995 384	2 499 326	332 814	551 146	6 937 433	535,68	534,67	796,58	8 709
049	Klappholz	109 000	44 831	139 320	5 880	8 245	245 955	236,36	231,42	522,20	471
050	Klein Bennebek	263 367	183 368	155 153	2 454	33 737	387 237	426,42	495,98	729,26	531
051	Klein Rheide	107 248	65 528	114 457	1 444	12 054	211 095	249,24	316,37	622,70	339
053	Kropp	2 896 863	1 972 163	2 121 941	194 272	362 874	4 850 202	455,39	446,84	748,14	6 483
055	Loit	79 152	39 881	85 257	4 776	7 335	161 850	277,36	293,16	599,44	270
056	Lottorf	90 219	61 853	75 055	494	11 378	154 390	338,37	380,67	651,43	237
057	Lürschau	583 811	388 354	479 764	27 052	71 455	1 019 172	493,50	528,34	922,33	1 105
058	Meggerdorf	183 865	80 164	215 665	8 143	14 747	392 926	236,80	269,20	575,29	683
060	Mohrkirch	323 160	203 423	326 138	15 177	37 426	627 049	286,65	328,08	636,60	985
062	Neuberend	245 677	75 424	479 178	3 912	13 876	714 891	181,85	221,73	645,21	1 108
063	Norderbrarup	105 801	28 601	193 266	4 527	5 260	298 334	141,18	165,31	466,15	640
064	Norderstapel	236 706	126 690	220 005	17 262	23 308	450 665	275,27	305,03	580,75	776

5.3 nach Gemeinden

Nr.	KREISFREIE STADT  Kreis  Gemeinde	Grundsteuer A			Grundsteuer B			Gewerbsteuer			Realsteuer- istaufkommen
		Ist- aufkommen	Hebesatz	Grund- betrag	Ist- aufkommen	Hebesatz	Grund- betrag	Ist- aufkommen	Hebesatz	Grund- betrag	
		Euro	%	Euro	Euro	%	Euro	Euro	%	Euro	Euro
065	Nottfeld	3 287	220	1 494	8 331	240	3 471	11 253	280	4 019	22 871
067	Oersberg	17 358	370	4 691	24 078	390	6 174	6 244	370	1 688	47 680
068	Rabenkirchen-Faulück	22 721	260	8 739	49 188	260	18 918	50 610	310	16 326	122 519
070	Rügge	9 405	295	3 188	19 782	295	6 706	19 940	380	5 247	49 127
072	Saustруп	20 929	311	6 730	16 998	311	5 466	5 608	380	1 476	43 535
073	Schaalby	35 153	330	10 652	163 813	330	49 640	4 386	380	1 154	203 352
074	Scheggerott	5 740	260	2 208	23 743	260	9 132	- 1 046	380	- 275	28 437
075	Schleswig, Stadt	12 700	380	3 342	3 561 195	400	890 299	11 047 299	370	2 985 756	14 621 194
076	Schnarup-Thumby	34 574	360	9 604	63 123	380	16 611	155 096	380	40 815	252 793
077	Schuby	23 221	350	6 635	356 771	350	101 935	1 676 106	350	478 887	2 056 098
078	Selk	14 604	350	4 173	115 908	350	33 117	160 117	350	45 748	290 629
079	Silberstedt	70 104	370	18 947	295 489	370	79 862	1 418 762	350	405 361	1 784 355
080	Steinfeld	19 607	310	6 325	73 929	310	23 848	69 648	380	18 328	163 184
081	Stolk	19 844	320	6 201	66 330	320	20 728	20 485	350	5 853	106 659
082	Struxdorf	21 172	295	7 177	48 562	295	16 462	215 416	370	58 221	285 150
083	Süderbrarup	5 776	300	1 925	469 205	300	156 402	1 877 985	380	494 207	2 352 966
084	Süderfahrendstedt	12 837	340	3 776	44 961	340	13 224	54 613	350	15 604	112 411
085	Süderstapel	11 651	320	3 641	116 344	320	36 358	401 393	350	114 684	529 388
086	Taarstedt	40 319	340	11 859	76 831	340	22 597	209 090	380	55 024	326 240
087	Tetenhusen	22 239	295	7 539	79 462	295	26 936	249 557	330	75 623	351 258
088	Tielen	18 971	280	6 775	18 321	280	6 543	28 934	310	9 334	66 226
090	Tolk	25 251	370	6 825	118 674	390	30 429	193 651	380	50 961	337 576
092	Treia	42 965	360	11 935	194 652	370	52 609	648 013	360	180 004	885 630
093	Uelsby	16 306	310	5 260	31 655	310	10 211	151 290	370	40 889	199 251
094	Ulsnis	39 080	300	13 027	81 050	300	27 017	70 089	380	18 444	190 219
095	Wagersrott	10 410	310	3 358	12 210	310	3 939	6 053	380	1 593	28 673
096	Wohlde	22 511	320	7 035	38 477	320	12 024	39 800	350	11 371	100 788
097	Twedt	27 542	310	8 885	38 265	310	12 344	167 713	380	44 135	233 520
098	Nübel	42 978	320	13 431	130 466	320	40 771	93 408	330	28 305	266 852
101	Tastrup	7 648	320	2 390	45 177	320	14 118	17 151	380	4 513	69 976
102	Ahneby	9 080	320	2 838	20 068	320	6 271	129 491	360	35 970	158 639
103	Ausacker	15 445	300	5 148	35 677	310	11 509	34 374	350	9 821	85 496
105	Böxlund	3 310	220	1 505	3 675	220	1 670	197 366	380	51 938	204 351
106	Dollerup	28 462	320	8 894	86 406	320	27 002	149 508	380	39 344	264 376
107	Eggebek	12 136	330	3 678	286 509	340	84 267	1 488 614	380	391 741	1 787 259
109	Esgrus	45 835	350	13 096	71 701	370	19 379	40 414	370	10 923	157 950
112	Gelting	42 485	330	12 874	238 636	330	72 314	314 416	350	89 833	595 537
113	Glücksb./Ostsee,Std.	15 610	460	3 393	1 366 282	480	284 642	1 118 329	380	294 297	2 500 221
115	Großenwiehe	37 797	350	10 799	362 362	370	97 936	1 197 059	380	315 016	1 597 218
116	Großsolt	35 184	310	11 350	150 291	310	48 481	211 329	380	55 613	396 804
118	Grundhof	27 352	310	8 823	87 964	330	26 656	257 138	380	67 668	372 454
120	Harrislee	15 051	330	4 561	1 511 606	330	458 062	6 831 129	360	1 897 536	8 357 786
121	Hasselberg	26 385	310	8 511	94 833	310	30 591	100 404	350	28 687	221 622
123	Hörup	22 381	270	8 289	51 543	270	19 090	1 466 219	380	385 847	1 540 143
124	Holt	16 775	370	4 534	9 449	390	2 423	612 150	380	161 092	638 374
126	Hürup	25 834	330	7 828	133 127	330	40 342	338 115	350	96 604	497 076
127	Husby	38 244	300	12 748	233 397	310	75 289	442 538	330	134 102	714 179
128	Janneby	23 782	370	6 428	33 761	390	8 657	455 654	380	119 909	513 197
129	Jardelund	13 633	300	4 544	30 606	300	10 202	717 892	380	188 919	762 131
131	Jerrishoe	20 794	330	6 301	85 577	330	25 932	252 583	350	72 167	358 954
132	Jörl	23 716	330	7 187	75 966	340	22 343	516 329	380	135 876	616 011
136	Kronsgaard	7 602	260	2 924	44 238	260	17 015	2 338	310	754	54 178
137	Langballig	19 804	320	6 189	205 858	320	64 331	327 284	380	86 127	552 946
138	Langstedt	17 097	370	4 621	124 250	390	31 859	80 294	380	21 130	221 641
141	Maasbüll	13 509	260	5 196	51 859	260	19 946	71 120	300	23 707	136 488
142	Maasholm	2 287	270	847	107 624	270	39 861	65 467	320	20 458	175 378

noch: 5.3 nach Gemeinden

Nr.	KREISFREIE STADT	Realsteuer- aufbringungskraft		Gemeindeanteil an		Gewerbe- steuer- umlage	Steuer- einnahme- kraft	Realsteuer-		Steuer- einnahme- kraft	Einwohner am 31.12.2015
	Kreis  Gemeinde	Insgesamt	Gewerbe- steuer	der Einkommen- steuer	der Umsatz- steuer			istauf- kommen	aufbrin- gungskraft		
065	Nottfeld	33 077	15 071	46 089	1 898	2 770	78 294	169,41	245,01	579,96	135
067	Oersberg	44 864	6 330	89 245	431	1 163	133 377	158,93	149,55	444,59	300
068	Rabenkirchen-Faulück	161 266	61 223	229 855	7 171	11 261	387 031	194,17	255,57	613,36	631
070	Rügge	55 428	19 676	75 289	1 674	3 619	128 772	220,30	248,56	577,45	223
072	Saustrup	47 896	5 535	57 230	1 108	1 015	105 219	214,46	235,94	518,32	203
073	Schaalby	227 542	4 328	628 350	9 560	797	864 655	127,89	143,11	543,81	1 590
074	Scheggerott	40 828	- 1 031	104 138	1 602	- 193	146 761	77,70	111,55	400,99	366
075	Schleswig, Stadt	14 599 318	11 196 585	7 659 579	1 341 872	2 061 111	21 539 658	602,54	601,64	887,65	24 266
076	Schnarup-Thumby	247 077	153 056	187 755	11 746	21 917	424 661	457,13	446,79	767,92	553
077	Schuby	2 205 430	1 795 826	1 036 929	73 720	330 145	2 985 934	800,97	859,15	1 163,20	2 567
078	Selk	311 085	171 555	420 893	12 853	31 563	713 268	336,38	360,05	825,54	864
079	Silberstedt	1 885 008	1 520 104	682 295	58 597	279 698	2 346 202	834,20	881,26	1 096,87	2 139
080	Steinfeld	179 831	68 730	212 734	11 653	12 644	391 574	212,76	234,46	510,53	767
081	Stolk	120 766	21 949	275 591	3 811	4 036	396 132	136,57	154,63	507,21	781
082	Struxdorf	304 015	218 329	238 417	9 303	40 170	511 565	436,01	464,85	782,21	654
083	Süderbrarup	2 455 328	1 853 276	1 174 960	163 449	340 716	3 453 021	559,83	584,18	821,56	4 203
084	Süderfarenstedt	120 981	58 515	171 805	2 707	10 764	284 729	234,19	252,04	593,19	480
085	Süderstapel	580 240	430 065	273 482	20 082	79 129	794 675	527,80	578,50	792,30	1 003
086	Taarstedt	330 384	206 340	286 850	17 592	37 963	596 863	355,38	359,90	650,18	918
087	Tetenhusen	410 337	283 586	307 257	11 930	52 177	677 347	370,13	432,39	713,75	949
088	Tielen	81 612	35 003	77 165	1 607	6 437	153 947	233,19	287,37	542,07	284
090	Tolk	328 878	191 104	353 813	14 541	35 158	662 074	333,90	325,30	654,87	1 011
092	Treia	913 647	675 015	525 149	38 172	124 201	1 352 767	577,71	595,99	882,43	1 533
093	Uelsby	209 070	153 334	117 977	5 564	28 210	304 401	478,97	502,57	731,73	416
094	Ulsnis	213 786	69 165	263 043	6 811	12 724	470 916	283,49	318,61	701,81	671
095	Wagersrott	31 728	5 974	60 630	1 179	1 097	92 440	122,53	135,59	395,04	234
096	Wohlde	110 964	42 641	132 049	3 646	7 844	238 815	207,38	228,32	491,39	486
097	Twedt	240 969	165 506	199 013	18 196	30 451	427 727	429,26	442,96	786,26	544
098	Nübel	304 461	106 144	491 843	15 739	19 528	792 515	198,55	226,53	589,67	1 344
101	Tastrup	78 362	16 924	198 310	1 815	3 332	275 155	166,61	186,58	655,13	420
102	Ahneby	167 863	134 888	57 933	6 386	24 816	207 366	809,38	856,44	1 057,99	196
103	Ausacker	97 152	36 829	190 687	2 527	4 182	286 184	163,16	185,40	546,15	524
105	Böxlund	205 947	194 768	24 744	538	35 834	195 395	2 106,71	2 123,16	2 014,38	97
106	Dollerup	278 879	147 540	340 327	8 983	27 144	601 045	264,64	279,16	601,65	999
107	Eggebek	1 801 856	1 469 029	651 218	62 060	270 302	2 244 832	795,04	801,54	998,59	2 248
109	Esgrus	156 702	40 961	253 545	11 143	7 532	413 858	204,86	203,25	536,78	771
112	Gelting	653 587	336 874	568 072	40 583	61 981	1 200 261	298,37	327,45	601,33	1 996
113	Glücksb./Ostsee,Std.	2 198 958	1 103 614	2 743 488	137 773	202 655	4 877 564	427,39	375,89	833,77	5 850
115	Großenwiehe	1 589 003	1 181 310	1 016 055	59 210	217 356	2 446 912	535,44	532,69	820,29	2 983
116	Großsolt	429 582	208 549	684 406	13 064	38 369	1 088 683	221,31	239,59	607,19	1 793
118	Grundhof	383 548	253 755	362 139	31 452	46 687	730 452	426,64	439,34	836,71	873
120	Harrislee	8 875 571	7 115 760	4 227 815	515 618	1 309 297	12 309 707	740,61	786,49	1 090,80	11 285
121	Hasselberg	251 363	107 576	236 892	9 250	19 791	477 714	262,59	297,82	566,01	844
123	Hörup	1 546 184	1 446 926	209 919	12 520	266 231	1 502 392	2 537,30	2 547,26	2 475,11	607
124	Holt	627 836	604 095	40 460	1 140	111 151	558 285	3 469,42	3 412,15	3 034,16	184
126	Hürup	541 018	362 265	523 860	31 871	42 534	1 054 215	404,46	440,21	857,78	1 229
127	Husby	830 528	502 883	881 073	38 247	92 528	1 657 320	311,05	361,73	721,83	2 296
128	Janneby	503 212	449 659	117 977	2 865	82 733	541 321	1 248,65	1 224,36	1 317,08	411
129	Jardelund	761 857	708 446	80 684	1 902	130 353	714 090	2 352,26	2 351,41	2 203,98	324
131	Jerrishoe	389 590	270 626	340 561	2 391	49 794	682 748	379,85	412,26	722,48	945
132	Jörl	617 660	509 535	250 495	22 951	93 754	797 352	833,57	835,81	1 078,96	739
136	Kronsgaard	77 012	2 828	69 308	3 062	519	148 863	220,24	313,06	605,13	246
137	Langballig	587 882	322 976	588 829	33 062	59 424	1 150 349	360,23	382,99	749,41	1 535
138	Langstedt	215 408	79 238	322 735	19 108	14 576	542 675	214,98	208,93	526,36	1 031
141	Maasbüll	181 522	88 901	311 829	15 280	16 357	492 274	196,95	261,94	710,35	693
142	Maasholm	231 298	76 718	154 801	7 655	14 113	379 641	295,75	390,05	640,20	593

5.3 nach Gemeinden

Nr.	KREISFREIE STADT  Kreis  Gemeinde	Grundsteuer A			Grundsteuer B			Gewerbsteuer			Realsteuer- istaufkommen
		Ist- aufkommen	Hebesatz	Grund- betrag	Ist- aufkommen	Hebesatz	Grund- betrag	Ist- aufkommen	Hebesatz	Grund- betrag	
		Euro	%	Euro	Euro	%	Euro	Euro	%	Euro	Euro
143	Medelby	12 264	390	3 145	135 677	390	34 789	332 101	370	89 757	480 042
144	Meyn	15 607	310	5 035	77 511	310	25 004	115 640	380	30 432	208 758
145	Munkbrarup	16 520	320	5 163	124 253	320	38 829	107 495	380	28 288	248 268
147	Nieby	6 452	310	2 081	24 171	310	7 797	1 563	310	504	32 186
148	Niesgrau	23 195	350	6 627	83 101	370	22 460	186 003	380	48 948	292 299
149	Nordhackstedt	18 563	310	5 988	63 049	310	20 338	1 752 664	380	461 227	1 834 276
151	Osterby	15 868	320	4 959	27 793	320	8 685	389 411	380	102 477	433 072
152	Pommerby	11 366	300	3 789	18 824	300	6 275	- 18 852	350	- 5 386	11 338
154	Rabel	12 861	310	4 149	77 386	310	24 963	68 590	320	21 434	158 837
155	Rabenholz	13 055	330	3 956	27 600	330	8 364	23 921	350	6 835	64 576
157	Ringsberg	10 102	320	3 157	43 856	320	13 705	46 521	380	12 242	100 479
158	Schafflund	22 585	340	6 643	303 552	340	89 280	1 324 415	380	348 530	1 650 552
159	Sieverstedt	49 412	370	13 355	195 942	390	50 242	458 069	370	123 802	703 423
161	Sörup	97 287	320	30 402	538 667	320	168 333	3 574 107	360	992 808	4 210 061
162	Sollerup	9 288	330	2 815	54 473	350	15 564	149 583	380	39 364	213 344
163	Stangheck	15 293	310	4 933	17 782	310	5 736	59 866	320	18 708	92 941
164	Steinberg	23 159	350	6 617	140 133	370	37 874	109 412	370	29 571	272 704
167	Sterup	40 994	370	11 079	152 810	390	39 182	68 706	370	18 569	262 510
168	Stoltebüll	30 531	220	13 878	45 150	240	18 813	25 468	310	8 215	101 149
169	Süderhackstedt	14 249	370	3 851	30 448	390	7 807	57 840	380	15 221	102 537
171	Tarp	19 354	320	6 048	711 025	320	222 195	6 113 810	340	1 798 179	6 844 189
173	Wallsbüll	9 805	319	3 074	87 981	319	27 580	17 768	310	5 732	115 554
174	Wanderup	40 505	340	11 913	286 027	330	86 675	1 586 034	380	417 377	1 912 566
176	Wees	17 949	330	5 439	312 754	330	94 774	950 035	380	250 009	1 280 738
177	Weesby	23 476	300	7 825	33 370	300	11 123	1 134 227	380	298 481	1 191 073
178	Westerholz	10 807	320	3 377	106 894	320	33 404	18 333	380	4 824	136 034
179	Lindewitt	63 161	290	21 780	153 780	290	53 028	836 689	380	220 181	1 053 630
182	Freienwill	21 741	310	7 013	162 578	310	52 445	189 987	380	49 997	374 306
183	Handewitt	70 917	330	21 490	1 567 640	330	475 042	7 668 561	360	2 130 156	9 307 118
184	Oeversee	38 732	370	10 468	493 877	390	126 635	703 329	370	190 089	1 235 938
185	Mittelangeln	94 968	360	26 380	704 812	360	195 781	1 834 141	360	509 484	2 633 921
186	Steinbergkirche	59 291	310	19 126	297 749	320	93 047	463 362	350	132 389	820 402
187	Boren	41 115	280	14 684	126 404	280	45 144	199 694	380	52 551	367 213
60 Segeberg											
002	Alveslohe	41 227	320	12 883	309 162	320	96 613	654 052	340	192 368	1 004 441
003	Armstedt	15 433	330	4 677	39 268	330	11 899	- 570	350	- 163	54 131
004	Bad Bramstedt, Stadt	22 366	370	6 045	2 042 800	390	523 795	4 472 243	390	1 146 729	6 537 409
005	Bad Segeberg, Stadt	14 854	380	3 909	3 152 689	425	741 809	7 692 959	380	2 024 463	10 860 502
006	Bahrenhof	11 250	260	4 327	12 983	260	4 993	19 492	310	6 288	43 725
007	Bark	10 500	260	4 038	91 342	260	35 132	73 426	310	23 686	175 268
008	Bebensee	9 565	250	3 826	63 476	250	25 390	69 253	300	23 084	142 294
009	Bimöhlen	21 081	330	6 388	93 400	330	28 303	275 537	350	78 725	390 018
010	Blunk	14 395	330	4 362	63 620	330	19 279	104 609	350	29 888	182 624
011	Boostedt	14 071	300	4 690	505 181	300	168 394	573 461	320	179 207	1 092 713
012	Bornhöved	12 984	370	3 509	478 585	390	122 714	1 093 175	370	295 453	1 584 744
013	Borstel	7 874	370	2 128	15 489	390	3 972	14 334	370	3 874	37 697
015	Bühnsdorf	7 601	260	2 923	27 639	260	10 630	136 733	310	44 107	171 973
016	Daldorf	14 220	320	4 444	79 416	330	24 065	48 601	340	14 294	142 237
017	Damsdorf	7 224	320	2 258	19 274	320	6 023	155 884	370	42 131	182 382
018	Dreggers	6 287	260	2 418	1 957	260	753	- 10 903	310	- 3 517	- 2 659
019	Ellerau	11 179	330	3 388	795 699	330	241 121	2 541 582	350	726 166	3 348 460
020	Fahrenkrug	6 170	240	2 571	145 200	240	60 500	265 446	290	91 533	416 816
021	Föhrden-Barl	12 580	319	3 944	24 620	319	7 718	42 639	324	13 160	79 839
022	Fredesdorf	7 827	320	2 446	34 246	320	10 702	18 943	310	6 111	61 016



noch: 5.3 nach Gemeinden

Nr.	KREISFREIE STADT  Kreis  Gemeinde	Realsteuer- aufbringungskraft		Gemeindeanteil an		Gewerbe- steuer- umlage	Steuer- einnahme- kraft	Realsteuer-		Steuer- einnahme- kraft	Einwohner am 31.12.2015
		Insgesamt	Gewerbe- steuer	der Einkommen- steuer	der Umsatz- steuer			istauf- kommen	aufbrin- gungskraft		
143	Medelby	479 199	336 589	292 128	27 167	61 931	736 563	521,78	520,87	800,61	920
144	Meyn	225 497	114 120	288 375	6 072	20 993	498 951	281,72	304,31	673,35	741
145	Munkbrarup	270 540	106 080	503 923	10 982	19 516	765 929	222,66	242,64	686,93	1 115
147	Nieby	38 256	1 890	47 378	2 811	343	88 102	236,66	281,29	647,81	136
148	Niesgrau	290 334	183 555	211 677	8 249	33 770	476 490	510,12	506,69	831,57	573
149	Nordhackstedt	1 826 251	1 729 601	164 769	43 575	318 242	1 716 353	4 140,58	4 122,46	3 874,39	443
151	Osterby	433 248	384 289	116 687	3 898	70 707	483 126	1 379,21	1 379,77	1 538,62	314
152	Pommerby	15 835	- 20 198	56 409	1 803	- 3 717	77 764	72,68	101,51	498,49	156
154	Rabel	188 764	80 378	188 692	4 474	14 787	367 143	251,32	298,68	580,92	632
155	Rabenholz	70 157	25 631	87 017	2 577	4 713	155 038	235,68	256,05	565,83	274
157	Ringsberg	108 226	45 908	216 486	7 198	8 444	323 466	182,03	196,06	585,99	552
158	Schafflund	1 668 403	1 306 988	873 569	45 481	240 477	2 346 976	663,14	670,31	942,94	2 489
159	Sieverstedt	698 416	464 258	595 981	10 296	85 420	1 219 273	433,14	430,06	750,78	1 624
161	Sörup	4 461 665	3 723 030	1 376 435	144 997	524 421	5 458 676	1 005,27	1 065,35	1 303,41	4 188
162	Sollerup	215 922	147 615	118 094	26 763	27 162	333 617	447,26	452,67	699,41	477
163	Stangheck	107 795	70 155	64 149	934	12 905	159 973	420,55	487,76	723,86	221
164	Steinberg	276 365	110 891	303 151	10 749	20 400	569 865	318,58	322,86	665,73	856
167	Sterup	254 370	69 634	426 171	18 213	12 810	685 944	188,72	182,87	493,13	1 391
168	Stoltebüll	146 894	30 806	213 438	11 178	5 667	365 843	141,67	205,73	512,39	714
169	Süderhackstedt	99 147	57 079	104 138	1 979	10 499	194 765	303,36	293,33	576,23	338
171	Tarp	7 609 088	6 743 171	1 781 378	207 376	1 240 739	8 357 103	1 274,05	1 416,43	1 555,68	5 372
173	Wallsbüll	136 412	21 495	288 141	3 582	3 951	424 184	126,29	149,08	463,59	915
174	Wanderup	1 933 518	1 565 164	901 830	43 955	287 987	2 591 316	798,57	807,31	1 081,97	2 395
176	Wees	1 316 028	937 534	1 112 805	66 094	172 503	2 322 424	544,99	560,01	988,27	2 350
177	Weesby	1 186 723	1 119 304	148 819	7 218	205 948	1 136 812	2 719,34	2 709,41	2 595,46	438
178	Westerholz	156 165	18 090	334 580	1 464	3 327	488 882	187,12	214,81	672,46	727
179	Lindewitt	1 097 412	825 679	603 488	32 332	151 901	1 581 331	536,47	558,76	805,16	1 964
182	Freienwill	409 746	187 489	556 695	12 671	34 494	944 618	241,18	264,01	608,65	1 552
183	Handewitt	9 866 763	7 988 085	4 450 633	559 416	1 469 805	13 407 007	848,57	899,60	1 222,37	10 968
184	Oeversee	1 228 811	712 834	1 386 404	50 181	131 158	2 534 238	366,31	364,20	751,11	3 374
185	Mittelangeln	2 740 907	1 910 565	1 616 141	115 823	297 589	4 175 282	514,74	535,65	815,96	5 117
186	Steinbergkirche	912 171	496 459	897 491	45 062	91 346	1 763 378	297,14	330,38	638,67	2 761
187	Boren	416 054	197 066	443 409	22 509	36 258	845 714	311,20	352,59	716,71	1 180
60 Segeberg											
002	Alveslohe	1 130 702	721 380	1 391 915	61 378	136 480	2 447 515	369,69	416,16	900,82	2 717
003	Armstedt	59 690	- 611	165 942	7 594	- 112	233 338	137,74	151,88	593,74	393
004	Bad Bramstedt, Stadt	6 315 237	4 300 234	5 814 755	474 907	1 042 258	11 562 641	470,11	454,14	831,49	13 906
005	Bad Segeberg, Stadt	10 430 537	7 591 736	6 504 790	1 103 777	1 396 877	16 642 227	632,31	607,27	968,92	17 176
006	Bahrenhof	56 449	23 580	95 343	6 527	4 335	153 984	196,08	253,13	690,51	223
007	Bark	235 598	88 823	375 391	9 444	16 342	604 091	174,74	234,89	602,28	1 003
008	Bebensee	195 544	86 565	320 273	4 893	15 926	504 784	232,13	319,00	823,46	613
009	Bimöhlen	423 495	295 219	333 525	19 913	54 317	722 616	408,82	443,92	757,46	954
010	Blunk	199 491	112 080	233 022	3 176	20 620	415 069	318,16	347,55	723,12	574
011	Boostedt	1 328 615	672 026	2 027 769	70 528	123 649	3 303 263	205,17	249,46	620,21	5 326
012	Bornhöved	1 586 718	1 107 949	1 260 217	110 751	246 794	2 710 892	482,27	482,87	824,98	3 286
013	Borstel	36 471	14 528	48 903	676	2 669	83 381	287,76	278,40	636,50	131
015	Bühnsdorf	215 255	165 401	138 265	4 930	30 430	328 020	499,92	625,74	953,55	344
016	Daldorf	159 512	53 603	247 095	24 049	9 861	420 795	216,82	243,16	641,46	656
017	Damsdorf	188 165	157 991	88 659	8 731	31 467	254 088	786,13	811,06	1 095,21	232
018	Dreggers	- 2 582	- 13 189	24 509	352	- 2 428	24 707	- 50,17	- 48,72	466,17	53
019	Ellerau	3 652 636	2 723 123	3 182 324	210 587	501 054	6 544 493	554,84	605,24	1 084,42	6 035
020	Fahrenkrug	581 981	343 249	677 604	23 689	63 155	1 220 119	263,31	367,64	770,76	1 583
021	Föhrden-Barl	91 377	49 350	123 957	1 099	9 076	207 357	271,56	310,81	705,30	294
022	Fredesdorf	71 518	22 916	112 817	1 489	4 212	181 612	156,45	183,38	465,67	390

5.3 nach Gemeinden

Nr.	KREISFREIE STADT  Kreis  Gemeinde	Grundsteuer A			Grundsteuer B			Gewerbesteuer			Realsteuer- istaufkommen
		Ist- aufkommen	Hebesatz	Grund- betrag	Ist- aufkommen	Hebesatz	Grund- betrag	Ist- aufkommen	Hebesatz	Grund- betrag	
		Euro	%	Euro	Euro	%	Euro	Euro	%	Euro	Euro
023	Fuhlendorf	11 472	330	3 476	51 665	330	15 656	62 637	350	17 896	125 774
024	Geschendorf	14 203	340	4 177	59 886	340	17 614	350 745	350	100 213	424 834
025	Glasau	28 515	280	10 184	67 388	280	24 067	45 949	320	14 359	141 852
026	Gönnebek	37 369	330	11 324	60 821	330	18 431	164 178	350	46 908	262 368
027	Großenaspe	49 641	330	15 043	292 876	330	88 750	814 919	350	232 834	1 157 436
028	Groß Kummerfeld	23 825	295	8 076	191 971	295	65 075	247 776	325	76 239	463 572
029	Groß Niendorf	14 720	270	5 452	52 338	270	19 384	44 409	300	14 803	111 467
030	Groß Rönnau	9 251	320	2 891	62 120	320	19 413	116 200	340	34 176	187 571
031	Hagen	10 633	330	3 222	51 395	330	15 574	79 052	350	22 586	141 080
033	Hardebek	8 812	280	3 147	38 203	280	13 644	105 784	350	30 224	152 799
034	Hartenholm	13 859	310	4 471	208 033	310	67 107	264 761	340	77 871	486 653
035	Hasenkrug	7 273	290	2 508	33 540	290	11 566	51 081	340	15 024	91 894
036	Hasenmoor	21 729	280	7 760	68 337	280	24 406	58 724	310	18 943	148 790
037	Heidmoor	15 860	370	4 286	41 417	390	10 620	57 842	370	15 633	115 119
038	Heidmühlen	14 134	275	5 140	65 847	275	23 944	97 656	300	32 552	177 637
039	Henstedt-Ulzburg	56 874	311	18 287	3 445 625	311	1 107 918	12 953 846	322	4 022 934	16 456 345
040	Hitzhusen	10 413	370	2 814	204 875	390	52 532	254 433	370	68 766	469 721
041	Högersdorf	4 407	280	1 574	36 167	280	12 917	147 228	320	46 009	187 802
042	Hüttblek	4 019	280	1 435	41 927	280	14 974	28 512	310	9 197	74 458
043	Itzstedt	10 555	350	3 016	276 223	350	78 921	316 693	400	79 173	603 471
044	Kaltenkirchen, Stadt	15 144	315	4 808	2 790 435	315	885 852	13 076 196	325	4 023 445	15 881 775
045	Kattendorf	12 332	320	3 854	93 873	320	29 335	63 842	356	17 933	170 047
046	Kayhude	9 488	340	2 791	175 989	340	51 761	316 221	380	83 216	501 698
047	Kisdorf	35 633	320	11 135	446 518	320	139 537	884 414	325	272 127	1 366 565
048	Klein Gladebrügge	7 700	290	2 655	55 916	290	19 281	50 978	320	15 931	114 594
049	Klein Rönnau	2 577	300	859	211 286	300	70 429	289 789	325	89 166	503 652
050	Krems II	19 393	350	5 541	40 391	350	11 540	67 273	350	19 221	127 057
051	Kükels	10 579	280	3 778	39 623	280	14 151	127 810	300	42 603	178 012
052	Latendorf	15 202	300	5 067	55 551	300	18 517	48 081	310	15 510	118 834
053	Leezen	19 816	290	6 833	185 506	290	63 968	542 084	290	186 926	747 406
054	Lentförden	20 030	310	6 461	257 238	310	82 980	461 902	340	135 854	739 170
056	Mönkloh	16 241	370	4 389	36 652	390	9 398	66 997	370	18 107	119 890
057	Mözen	10 799	240	4 500	34 971	240	14 571	22 896	280	8 177	68 666
058	Nahe	19 809	350	5 660	322 678	350	92 194	936 542	400	234 136	1 279 029
059	Negernbötzel	21 831	320	6 822	94 782	320	29 619	132 819	330	40 248	249 432
060	Nehms	27 268	240	11 362	39 577	240	16 490	70 760	290	24 400	137 605
061	Neuengörs	28 831	290	9 942	70 159	290	24 193	149 588	320	46 746	248 578
062	Neversdorf	6 890	215	3 205	60 039	215	27 925	61 566	285	21 602	128 495
063	Norderstedt, Stadt	42 033	300	14 011	13 404 235	410	3 269 326	63 989 519	440	14 543 073	77 435 787
064	Nützen	13 455	200	6 728	88 454	200	44 227	318 675	320	99 586	420 584
065	Oering	10 452	250	4 181	127 641	300	42 547	115 067	300	38 356	253 160
066	Oersdorf	5 543	320	1 732	113 251	320	35 391	94 640	340	27 835	213 434
067	Pronstorf	66 721	290	23 007	133 353	290	45 984	225 894	330	68 453	425 968
068	Rickling	28 048	320	8 765	218 796	320	68 374	315 122	330	95 492	561 966
069	Rohlstorf	28 703	320	8 970	111 446	320	34 827	139 947	330	42 408	280 096
070	Schackendorf	15 076	280	5 384	84 307	280	30 110	68 467	320	21 396	167 850
071	Schieren	16 438	300	5 479	25 511	300	8 504	168 287	330	50 996	210 236
072	Schmalensee	20 362	370	5 503	57 120	390	14 646	142 021	370	38 384	219 503
073	Schmalfeld	33 201	320	10 375	208 594	320	65 186	374 318	340	110 094	616 113
074	Schwissel	5 069	270	1 877	22 728	270	8 418	107 175	300	35 725	134 972
075	Seedorf	81 150	350	23 186	241 854	350	69 101	229 852	350	65 672	552 856
076	Seth	19 659	360	5 461	242 284	380	63 759	1 020 439	360	283 455	1 282 382
077	Sievershütten	9 351	310	3 016	131 743	310	42 498	105 407	340	31 002	246 501
079	Stipsdorf	6 685	370	1 807	30 841	390	7 908	16 188	370	4 375	53 714
080	Stocksee	21 919	340	6 447	53 866	340	15 843	143 087	360	39 746	218 872
081	Strukdorf	17 065	320	5 333	19 232	320	6 010	1 303	340	383	37 600



noch: 5.3 nach Gemeinden

Nr.	KREISFREIE STADT	Realsteuer- aufbringungskraft		Gemeindeanteil an		Gewerbe- steuer- umlage	Steuer- einnahme- kraft	Realsteuer-		Steuer- einnahme- kraft	Einwohner am 31.12.2015
	Kreis  Gemeinde	Insgesamt	Gewerbe- steuer	der Einkommen- steuer	der Umsatz- steuer			istauf- kommen	aufbrin- gungskraft		
023	Fuhlendorf	137 882	67 110	162 541	7 036	12 345	295 114	295,24	323,67	692,76	426
024	Geschendorf	456 274	375 799	187 404	4 270	69 143	578 805	779,51	837,20	1 062,03	545
025	Glasau	178 130	53 846	352 992	10 075	9 905	531 292	155,03	194,68	580,65	915
026	Gönnebek	282 364	175 905	223 171	20 132	41 781	483 886	560,62	603,34	1 033,94	468
027	Großenaspe	1 259 404	873 128	1 024 733	44 287	160 652	2 167 772	401,47	436,84	751,92	2 883
028	Groß Kummerfeld	559 675	285 896	733 543	12 993	52 602	1 253 609	242,83	293,18	656,68	1 909
029	Groß Niendorf	146 810	55 511	256 359	2 555	10 211	395 513	166,87	219,78	592,09	668
030	Groß Rönnau	211 375	128 160	255 070	6 827	23 578	449 694	325,08	366,33	779,37	577
031	Hagen	154 345	84 698	205 346	4 969	15 581	349 079	279,37	305,63	691,25	505
033	Hardebek	175 394	113 340	183 768	6 362	20 851	344 673	332,90	382,12	750,92	459
034	Hartenholm	562 001	292 016	832 757	38 791	53 728	1 379 821	265,64	306,77	753,18	1 832
035	Hasenkrug	108 432	56 340	148 468	2 842	10 364	249 378	273,49	322,71	742,20	336
036	Hasenmoor	188 855	71 036	331 766	5 920	13 067	513 474	207,52	263,40	716,14	717
037	Heidmoor	112 801	58 624	144 246	3 741	10 783	250 005	381,19	373,51	827,83	302
038	Heidmühlen	229 745	122 070	301 743	10 186	22 458	519 216	254,86	329,62	744,93	697
039	Henstedt-Ulzburg	19 365 689	15 086 003	15 594 749	824 977	2 775 823	33 009 592	593,98	699,00	1 191,47	27 705
040	Hitzhusen	467 025	257 873	610 523	21 164	47 446	1 051 266	375,48	373,32	840,34	1 251
041	Högersdorf	226 785	172 534	155 974	6 744	31 743	357 760	450,36	543,85	857,94	417
042	Hüttblek	96 132	34 489	230 089	2 355	6 342	322 234	200,70	259,12	868,56	371
043	Itzstedt	607 239	296 899	1 242 157	21 035	54 627	1 815 804	253,56	255,14	762,94	2 380
044	Kaltenkirchen, Stadt	18 478 401	15 087 919	8 483 072	1 046 658	2 797 872	25 210 259	781,16	908,88	1 239,99	20 331
045	Kattendorf	191 348	67 249	409 166	8 180	12 371	596 323	199,82	224,85	700,73	851
046	Kayhude	518 200	312 060	596 685	25 286	57 415	1 082 756	414,97	428,62	895,58	1 209
047	Kisdorf	1 587 744	1 020 476	2 005 722	56 520	187 764	3 462 222	358,49	416,51	908,24	3 812
048	Klein Gladebrügge	141 698	59 741	277 117	3 931	10 989	411 757	193,57	239,35	695,54	592
049	Klein Rönnau	605 456	334 373	781 392	24 478	61 521	1 349 805	316,76	380,79	848,93	1 590
050	Krems II	133 777	72 079	171 570	5 951	13 260	298 038	307,64	323,92	721,64	413
051	Kükels	225 766	159 761	231 380	10 015	29 395	437 766	402,74	510,78	990,42	442
052	Latendorf	144 927	58 163	266 210	1 980	10 699	402 418	206,67	252,05	699,86	575
053	Leezen	966 557	700 973	762 393	39 262	128 975	1 639 237	429,05	554,85	941,01	1 742
054	Lentförden	846 282	509 453	1 014 882	34 933	93 735	1 802 362	297,81	340,97	726,17	2 482
056	Mönkloh	117 752	67 901	113 637	2 506	12 490	221 405	479,56	471,01	885,62	250
057	Mözen	100 580	30 664	193 617	2 996	5 639	291 554	155,35	227,56	659,62	442
058	Nahe	1 247 381	878 010	1 248 959	53 910	161 551	2 388 699	542,88	529,45	1 013,88	2 356
059	Negernbötzel	285 608	150 930	377 619	6 090	27 768	641 549	251,44	287,91	646,72	992
060	Nehms	190 685	91 500	195 494	5 318	16 832	374 665	247,05	342,34	672,65	557
061	Neuengörs	299 287	175 298	336 692	7 371	32 251	611 099	317,47	382,23	780,46	783
062	Neversdorf	197 658	81 008	358 504	9 668	14 902	550 928	181,49	279,18	778,15	708
063	Norderstedt, Stadt	67 037 491	54 536 524	41 278 626	6 475 059	10 033 594	104 757 582	1 009,44	873,89	1 365,60	76 712
064	Nützen	563 483	373 448	513 891	35 386	68 705	1 044 055	367,97	492,99	913,43	1 143
065	Oering	319 318	143 835	590 236	12 053	26 464	895 143	191,06	240,99	675,58	1 325
066	Oersdorf	244 763	104 381	497 473	10 160	19 203	733 193	244,20	280,05	838,89	874
067	Pronstorf	505 520	256 699	638 435	16 807	47 228	1 113 534	261,01	309,75	682,31	1 632
068	Rickling	646 648	358 095	1 001 162	140 550	65 885	1 722 475	179,31	206,33	549,61	3 134
069	Rohlstorf	320 425	159 030	472 142	12 697	29 258	776 006	234,19	267,91	648,83	1 196
070	Schackendorf	212 183	80 235	347 364	17 840	14 762	562 625	217,42	274,85	728,79	772
071	Schieren	241 168	191 235	109 065	7 336	35 185	322 384	761,72	873,80	1 168,06	276
072	Schmalensee	217 351	143 940	194 674	8 260	33 143	387 142	475,11	470,46	837,97	462
073	Schmalfeld	694 412	412 853	808 950	21 387	75 961	1 448 788	321,39	362,24	755,76	1 917
074	Schwissel	172 048	133 969	117 625	1 477	24 647	266 503	533,49	680,03	1 053,37	253
075	Seedorf	583 740	246 270	701 176	24 535	45 311	1 264 140	255,36	269,63	583,90	2 165
076	Seth	1 323 353	1 062 956	821 029	22 045	195 581	1 970 846	649,97	670,73	998,91	1 973
077	Sievershütten	287 826	116 258	607 357	11 058	21 387	884 854	208,55	243,51	748,61	1 182
079	Stipsdorf	52 317	16 406	88 307	7 515	3 015	145 124	234,56	228,46	633,73	229
080	Stocksee	230 040	149 048	163 596	6 982	34 059	366 559	531,24	558,35	889,71	412
081	Strukdorf	41 400	1 436	125 481	584	263	167 202	142,97	157,41	635,75	263

5.3 nach Gemeinden

Nr.	KREISFREIE STADT  Kreis  Gemeinde	Grundsteuer A			Grundsteuer B			Gewerbsteuer			Realsteuer- istaufkommen
		Ist- aufkommen	Hebesatz	Grund- betrag	Ist- aufkommen	Hebesatz	Grund- betrag	Ist- aufkommen	Hebesatz	Grund- betrag	
		Euro	%	Euro	Euro	%	Euro	Euro	%	Euro	Euro
082	Struvenhütten	18 513	300	6 171	96 228	300	32 076	358 887	320	112 152	473 628
084	Stuvenborn	13 597	340	3 999	106 426	340	31 302	150 334	370	40 631	270 357
085	Sülfeld	44 525	350	12 721	344 865	350	98 533	516 410	340	151 885	905 800
086	Tarbek	8 463	310	2 730	15 940	310	5 142	60 169	350	17 191	84 572
087	Tensfeld	4 181	370	1 130	92 224	390	23 647	249 060	370	67 314	345 465
088	Todesfelde	17 667	270	6 543	79 159	270	29 318	153 323	330	46 462	250 149
089	Trappenkamp	296	370	80	704 372	380	185 361	1 348 854	360	374 682	2 053 522
090	Travenhorst	11 529	290	3 976	11 168	290	3 851	16 739	330	5 072	39 436
091	Traventhal	8 011	320	2 503	49 247	320	15 390	32 630	340	9 597	89 888
092	Wahlstedt, Stadt	11 225	370	3 034	1 368 914	390	351 004	2 329 124	370	629 493	3 709 263
093	Wakendorf I	7 843	330	2 377	50 419	330	15 278	44 521	350	12 720	102 783
094	Wakendorf II	17 215	275	6 260	130 666	275	47 515	683 567	300	227 856	831 448
095	Weddelbrook	21 309	320	6 659	121 580	320	37 994	158 236	325	48 688	301 125
096	Weede	33 721	319	10 571	98 407	319	30 849	148 028	340	43 538	280 156
097	Wensin	29 019	330	8 794	90 901	330	27 546	753 441	320	235 450	873 361
098	Westerrade	13 766	320	4 302	48 557	320	15 174	57 262	330	17 352	119 585
099	Wiemersdorf	29 388	370	7 943	206 405	390	52 924	619 195	370	167 350	854 988
100	Winsen	5 518	320	1 724	50 890	320	15 903	53 616	330	16 247	110 024
101	Wittenborn	4 092	290	1 411	124 982	290	43 097	422 927	310	136 428	552 001
61 Steinburg											
001	Aasbüttel	6 642	380	1 748	18 345	390	4 704	1 752	380	461	26 739
002	Aebtissinwisch	2 664	370	720	6 874	390	1 763	21 805	370	5 893	31 343
003	Agethorst	6 065	280	2 166	18 579	280	6 635	22 954	330	6 956	47 598
004	Altenmoor	10 151	290	3 500	17 373	290	5 991	35 553	310	11 469	63 077
005	Auufser	10 440	370	2 822	8 799	390	2 256	115 439	370	31 200	134 678
006	Bahrenfleth	38 222	360	10 617	63 173	380	16 624	215 937	360	59 983	317 332
007	Beidenfleth	32 526	320	10 164	96 304	320	30 095	194 935	350	55 696	323 765
008	Bekdorf	3 221	370	871	13 755	390	3 527	19 416	370	5 248	36 392
010	Bekmünde	3 810	230	1 657	13 251	230	5 761	32 999	300	11 000	50 060
011	Besdorf	6 874	300	2 291	22 323	300	7 441	84 456	370	22 826	113 653
012	Blomesche Wildnis	16 897	230	7 347	51 037	230	22 190	147 600	310	47 613	215 534
013	Bokelrehm	3 690	310	1 190	13 202	310	4 259	383 339	350	109 525	400 231
014	Bokhorst	5 524	310	1 782	15 540	310	5 013	81 401	380	21 421	102 465
015	Borsfleth	26 996	310	8 708	83 644	310	26 982	59 803	330	18 122	170 443
016	Breitenberg	5 508	370	1 489	55 367	390	14 197	51 465	370	13 909	112 340
017	Breitenburg	2 524	360	701	190 862	380	50 227	154 201	360	42 834	347 587
018	Brokdorf	19 854	270	7 353	143 901	270	53 297	17 067 177	750	2 275 624	17 230 932
019	Brokstedt	10 208	280	3 646	231 213	280	82 576	277 164	320	86 614	518 585
020	Büttel	3 431	310	1 107	176 731	310	57 010	4 452 008	330	1 349 093	4 632 170
021	Christinenthal	619	45	1 376	1 045	45	2 322	238 572	450	53 016	240 236
022	Dägeling	6 143	280	2 194	238 733	280	85 262	1 256 646	310	405 370	1 501 522
023	Dammfleth	8 698	100	8 698	15 266	100	15 266	1 271 592	290	438 480	1 295 556
024	Drage	16 433	370	4 441	27 099	390	6 948	17 470	370	4 722	61 002
025	Ecklak	20 219	320	6 318	24 917	330	7 551	92 373	340	27 169	137 509
026	Elskop	21 231	320	6 635	15 089	320	4 715	10 976	340	3 228	47 296
027	Engelbr. Wildnis	11 607	230	5 047	78 959	230	34 330	162 893	290	56 170	253 459
028	Fitzbek	11 821	270	4 378	37 454	270	13 872	21 706	310	7 002	70 981
029	Glückstadt, Stadt	8 565	370	2 315	1 661 327	390	425 981	4 434 324	370	1 198 466	6 104 216
030	Grevenkop	34 081	340	10 024	33 481	340	9 847	224 690	360	62 414	292 252
031	Gribbohm	13 990	290	4 824	39 110	290	13 486	111 386	340	32 761	164 486
033	Hadenfeld	3 268	350	934	21 928	350	6 265	16 970	350	4 849	42 166
034	Heiligenstedten	16 586	380	4 365	277 797	380	73 104	275 524	340	81 036	569 907
035	Heiligenst.kamp	723	370	195	114 844	390	29 447	47 669	370	12 884	163 236
036	Hennstedt	11 715	280	4 184	68 249	280	24 375	59 597	300	19 866	139 561

noch: 5.3 nach Gemeinden

Nr.	KREISFREIE STADT  Kreis  Gemeinde	Realsteuer- aufbringungskraft		Gemeindeanteil an		Gewerbe- steuer- umlage	Steuer- einnahme- kraft	Realsteuer-		Steuer- einnahme- kraft	Einwohner am 31.12.2015
		Insgesamt	Gewerbe- steuer	der Einkommen- steuer	der Umsatz- steuer			istauf- kommen	aufbrin- gungskraft		
Euro							Euro je Einwohner			Anzahl	
082	Struvenhütten	562 527	420 570	462 174	14 021	77 381	961 341	471,27	559,73	956,56	1 005
084	Stuvenborn	284 424	152 366	400 488	17 953	28 032	674 833	312,91	329,19	781,06	864
085	Sülfeld	985 687	569 569	1 608 285	84 393	104 799	2 573 566	285,29	310,45	810,57	3 175
086	Tarbek	92 793	64 466	55 588	2 937	14 177	137 141	563,81	618,62	914,27	150
087	Tensfeld	346 139	252 428	242 521	13 412	54 988	547 084	492,82	493,78	780,43	701
088	Todesfelde	306 873	174 233	354 399	13 304	32 055	642 521	228,24	279,99	586,24	1 096
089	Trappenkamp	2 111 539	1 405 058	1 283 086	152 858	322 357	3 225 126	399,75	411,05	627,82	5 137
090	Travenhorst	46 415	19 020	84 670	2 181	3 496	129 770	182,57	214,88	600,79	216
091	Traventhal	102 635	35 989	204 641	2 931	6 619	303 588	178,70	204,05	603,55	503
092	Wahlstedt, Stadt	3 707 633	2 360 599	2 902 041	544 650	434 348	6 719 976	396,84	396,67	718,94	9 347
093	Wakendorf I	113 515	47 700	164 183	4 427	8 773	273 352	233,07	257,40	619,85	441
094	Wakendorf II	1 055 524	854 460	736 944	15 598	157 218	1 650 848	617,72	784,19	1 226,48	1 346
095	Weddelbrook	348 646	182 580	421 832	22 253	33 591	759 140	295,22	341,81	744,25	1 020
096	Weede	314 630	163 268	420 541	12 522	30 037	717 656	273,59	307,26	700,84	1 024
097	Wensin	1 016 029	882 938	344 432	8 395	162 458	1 206 398	1 045,94	1 216,80	1 444,79	835
098	Westerrade	136 649	65 070	152 454	6 844	11 970	283 977	257,17	293,87	610,70	465
099	Wiemersdorf	854 621	627 563	658 489	30 253	115 467	1 427 896	524,53	524,31	876,01	1 630
100	Winsen	127 033	60 926	229 269	8 732	11 207	353 827	280,67	324,06	902,62	392
101	Wittenborn	680 320	511 605	382 544	56 856	94 133	1 025 587	644,11	793,84	1 196,72	857
61 Steinburg											
001	Aasbüttel	25 245	1 729	32 484	1 632	317	59 044	205,68	194,19	454,18	130
002	Aebtissinwisch	31 120	22 099	17 473	511	4 063	45 041	540,40	536,55	776,57	58
003	Agethorst	58 295	26 085	82 209	3 247	4 799	138 952	240,39	294,42	701,78	198
004	Altenmoor	77 035	43 009	134 748	1 787	7 910	205 660	276,65	337,87	902,02	228
005	Auufers	134 625	117 000	54 063	366	21 524	167 530	941,80	941,43	1 171,54	143
006	Bahrenfleth	322 247	224 936	272 543	4 649	41 385	558 054	557,70	566,34	980,76	569
007	Beidenfleth	356 047	208 860	371 052	13 057	38 427	701 729	382,70	420,86	829,47	846
008	Bekdorf	35 905	19 680	37 997	258	3 617	70 543	367,60	362,68	712,56	99
010	Bekmünde	68 501	41 250	74 821	5 461	7 588	141 195	322,97	441,94	910,94	155
011	Besdorf	121 279	85 598	67 902	713	15 746	174 148	481,58	513,89	737,92	236
012	Blomesche Wildnis	286 603	178 549	291 894	17 597	32 850	563 244	316,03	420,24	825,87	682
013	Bokelrehm	430 754	410 719	59 692	1 207	75 569	416 084	2 798,82	3 012,27	2 909,68	143
014	Bokhorst	105 131	80 329	52 774	366	14 777	143 494	678,58	696,23	950,29	151
015	Borsfleth	198 625	67 958	322 970	13 328	12 502	522 421	230,33	268,41	705,97	740
016	Breitenberg	111 015	52 159	144 246	3 594	9 595	249 260	343,55	339,50	762,26	327
017	Breitenburg	354 236	160 628	420 658	14 938	29 554	760 278	339,77	346,27	743,18	1 023
018	Brokdorf	8 760 182	8 533 590	465 222	388 228	1 570 177	8 043 455	17 230,93	8 760,18	8 043,46	1 000
019	Brokstedt	651 085	324 803	905 465	30 201	59 760	1 526 991	254,21	319,16	748,53	2 040
020	Büttel	5 279 849	5 059 099	16 535	140 517	930 871	4 506 030	121 899,21	138 943,39	118 579,74	38
021	Christinenthal	212 060	198 810	20 171	5 083	36 577	200 737	3 290,90	2 904,93	2 749,82	73
022	Dägeling	1 852 007	1 520 138	461 235	134 760	279 702	2 168 300	1 472,08	1 815,69	2 125,78	1 020
023	Dammfleth	1 730 297	1 644 300	123 254	16 952	302 548	1 567 955	4 514,13	6 028,91	5 463,26	287
024	Drage	58 391	17 708	86 782	1 035	3 256	142 952	245,98	235,45	576,42	248
025	Ecklak	150 871	101 884	146 475	2 367	18 742	280 971	450,85	494,66	921,22	305
026	Elskop	51 301	12 105	73 061	619	2 224	122 757	311,16	337,51	807,61	152
027	Engelbr. Wildnis	357 585	210 638	310 774	45 928	38 753	675 534	279,76	394,69	745,62	906
028	Fitzbek	93 120	26 258	163 009	3 417	4 828	254 718	185,81	243,77	666,80	382
029	Glückstadt, Stadt	6 124 644	4 494 248	4 129 187	408 889	845 909	9 816 811	543,66	545,48	874,32	11 228
030	Grevenkop	303 647	234 053	151 869	8 092	43 065	420 543	939,72	976,36	1 352,23	311
031	Gribbohm	189 673	122 854	145 419	6 968	22 600	319 460	359,14	414,13	697,51	458
033	Hadenfeld	45 043	18 184	53 007	5 126	3 342	99 834	319,44	341,23	756,32	132
034	Heiligenstedten	596 379	303 885	759 695	34 829	55 912	1 334 991	371,52	388,77	870,27	1 534
035	Heiligenst.kamp	161 132	48 315	279 931	2 341	8 885	434 519	224,53	221,64	597,69	727
036	Hennstedt	180 756	74 498	205 815	5 588	13 706	378 453	230,30	298,28	624,51	606

5.3 nach Gemeinden

Nr.	KREISFREIE STADT  Kreis  Gemeinde	Grundsteuer A			Grundsteuer B			Gewerbsteuer			Realsteuer- istaufkommen
		Ist- aufkommen	Hebesatz	Grund- betrag	Ist- aufkommen	Hebesatz	Grund- betrag	Ist- aufkommen	Hebesatz	Grund- betrag	
		Euro	%	Euro	Euro	%	Euro	Euro	%	Euro	Euro
037	Herzhorn	25 203	310	8 130	108 907	310	35 131	48 385	325	14 888	182 495
038	Hingstheide	4 743	250	1 897	4 264	260	1 640	13 699	300	4 566	22 706
039	Hodorf	12 362	260	4 755	17 400	260	6 692	7 301	300	2 434	37 063
040	Hohenaspe	25 254	350	7 215	305 677	350	87 336	559 490	330	169 542	890 421
041	Hohenfelde	22 533	260	8 667	73 584	260	28 302	105 014	300	35 005	201 131
042	Hohenlockstedt	52 693	340	15 498	869 393	340	255 704	1 183 858	335	353 390	2 105 944
043	Holstenniendorf	15 624	311	5 024	45 364	311	14 586	131 703	360	36 584	192 691
044	Horst (Holstein)	60 957	290	21 020	641 893	290	221 342	1 451 900	310	468 355	2 154 750
045	Huje	9 287	370	2 510	34 405	390	8 822	29 185	370	7 888	72 877
046	Itzehoe, Stadt	15 758	370	4 259	5 210 767	390	1 336 094	17 909 142	370	4 840 309	23 135 667
047	Kaaks	19 043	350	5 441	53 168	350	15 191	254 062	350	72 589	326 273
048	Kaisborstel	3 820	250	1 528	4 978	250	1 991	17 510	330	5 306	26 308
049	Kellinghusen, Stadt	19 760	360	5 489	1 107 970	380	291 571	1 429 692	360	397 137	2 557 422
050	Kiebitzreihe	12 437	319	3 899	298 230	319	93 489	391 719	325	120 529	702 386
052	Kleve	6 833	310	2 204	63 591	310	20 513	45 407	310	14 647	115 831
053	Kollmoor	4 833	260	1 859	528	260	203	14 948	360	4 152	20 309
054	Krempdorf	14 713	230	6 397	20 023	230	8 706	60 628	280	21 653	95 364
055	Krempe, Stadt	3 623	370	979	276 241	390	70 831	285 023	370	77 033	564 887
056	Kremperheide	2 867	320	896	297 501	320	92 969	430 664	330	130 504	731 032
057	Krempermoor	1 744	280	623	61 945	280	22 123	42 722	330	12 946	106 411
058	Kronsmoor	9 239	320	2 887	16 582	325	5 102	33 831	350	9 666	59 652
059	Krummendiek	3 112	280	1 111	5 667	280	2 024	23 371	360	6 492	32 150
060	Kudensee	4 802	370	1 298	12 107	390	3 104	2 973	370	804	19 882
061	Lägerdorf	3 848	370	1 040	348 550	390	89 372	800 412	370	216 328	1 152 810
062	Landrecht	6 024	210	2 869	10 096	210	4 808	4 945	310	1 595	21 065
063	Landscheide	9 847	330	2 984	23 741	340	6 983	351 515	350	100 433	385 103
064	Lockstedt	3 781	100	3 781	4 627	100	4 627	770 889	260	296 496	779 297
065	Lohbarbek	11 409	390	2 925	114 846	390	29 448	219 085	370	59 212	345 340
066	Looft	13 628	330	4 130	45 524	330	13 795	126 481	380	33 284	185 633
067	Mehlbek	12 076	370	3 264	60 249	390	15 448	16 207	370	4 380	88 532
068	Moordiek	8 679	350	2 480	10 945	370	2 958	5 911	350	1 689	25 535
070	Moorhusen	6 361	320	1 988	5 003	320	1 563	50 165	350	14 333	61 529
071	Mühlenbarbek	7 159	260	2 753	26 233	260	10 090	78 951	300	26 317	112 343
072	Münsterdorf	6 280	320	1 963	262 911	330	79 670	175 586	340	51 643	444 777
073	Neuenbrook	30 218	370	8 167	101 685	390	26 073	226 271	370	61 154	358 174
074	Neuendorf b. Elmsh.	25 645	235	10 913	62 079	235	26 417	79 021	320	24 694	166 745
076	Nienbüttel	4 978	290	1 717	12 371	290	4 266	69 627	350	19 893	86 976
077	Nortorf	34 113	300	11 371	74 832	300	24 944	115 141	350	32 897	224 086
078	Nutteln	6 352	300	2 117	30 328	300	10 109	2 551	350	729	39 231
079	Oelixdorf	10 336	370	2 794	243 223	390	62 365	169 308	370	45 759	422 867
080	Oeschebüttel	5 619	270	2 081	21 816	300	7 272	7 573	310	2 443	35 008
081	Oldenborstel	7 107	380	1 870	15 468	390	3 966	38 092	380	10 024	60 667
082	Oldendorf	14 575	320	4 555	156 249	320	48 828	6 631	320	2 072	177 455
083	Ottenbüttel	16 733	280	5 976	91 168	280	32 560	90 034	330	27 283	197 935
084	Peissen	19 476	370	5 264	28 872	390	7 403	12 506	370	3 380	60 854
085	Pöschendorf	8 302	295	2 814	23 432	295	7 943	11 508	380	3 028	43 242
086	Poyenberg	10 869	260	4 180	35 244	270	13 053	23 016	310	7 425	69 129
087	Puls	13 887	270	5 143	45 576	270	16 880	105 722	380	27 822	165 185
088	Quarnstedt	12 404	270	4 594	43 899	270	16 259	605 995	360	168 332	662 298
089	Rade	5 036	300	1 679	6 777	300	2 259	807	330	245	12 620
091	Reher	21 587	325	6 642	85 166	325	26 205	208 240	380	54 800	314 993
092	Rethwisch	13 190	370	3 565	165 688	390	42 484	841 898	370	227 540	1 020 776
093	Rosdorf	3 651	300	1 217	50 293	300	16 764	8 980	320	2 806	62 924
095	Sankt Margarethen	19 791	330	5 997	98 655	330	29 895	69 891	350	19 969	188 337
096	Sarlhusen	12 475	280	4 455	50 061	280	17 879	177 015	320	55 317	239 551
097	Schenefeld	8 963	290	3 091	346 934	290	119 632	770 788	340	226 702	1 126 685



noch: 5.3 nach Gemeinden

Nr.	KREISFREIE STADT	Realsteuer- aufbringungskraft		Gemeindeanteil an		Gewerbe- steuer- umlage	Steuer- einnahme- kraft	Realsteuer-		Steuer- einnahme- kraft	Einwohner am 31.12.2015
	Kreis  Gemeinde	Insgesamt	Gewerbe- steuer	der Einkommen- steuer	der Umsatz- steuer			istauf- kommen	aufbrin- gungskraft		
037	Herzhorn	215 695	55 830	430 511	8 385	10 268	644 323	166,51	196,80	587,89	1 096
038	Hingstheide	29 441	17 123	19 585	4 056	3 149	49 933	302,75	392,55	665,77	75
039	Hodorf	49 841	9 128	104 255	1 612	1 676	154 032	176,49	237,34	733,49	210
040	Hohenaspe	991 621	635 783	893 270	57 920	116 796	1 826 015	444,32	494,82	911,19	2 004
041	Hohenfelde	266 834	131 269	383 483	8 876	24 151	635 042	218,62	290,04	690,26	920
042	Hohenlockstedt	2 349 039	1 325 213	1 956 234	217 076	243 957	4 278 392	341,93	381,40	694,66	6 159
043	Holstenniendorf	208 840	137 190	127 477	4 297	25 238	315 376	467,70	506,89	765,48	412
044	Horst (Holstein)	2 666 908	1 756 331	2 502 374	193 813	323 161	5 039 934	385,95	477,68	902,73	5 583
045	Huje	71 224	29 580	91 238	901	5 440	157 923	279,22	272,89	605,07	261
046	Itzehoe, Stadt	23 255 306	18 151 159	11 588 229	2 206 846	3 339 810	33 710 571	728,20	731,97	1 061,05	31 771
047	Kaaks	347 498	272 209	200 420	2 412	50 083	500 247	765,90	815,72	1 174,29	426
048	Kaisborstel	32 374	19 898	31 547	521	3 657	60 785	333,01	409,80	769,43	79
049	Kellinghusen, Stadt	2 617 715	1 489 264	2 705 140	168 315	274 178	5 216 992	316,04	323,49	644,71	8 092
050	Kiebitzreihe	820 654	451 984	1 070 118	40 156	83 163	1 847 765	330,38	386,01	869,13	2 126
052	Kleve	140 134	54 926	203 938	3 042	10 104	337 010	206,84	250,24	601,80	560
053	Kollmoor	22 292	15 570	17 355	165	2 862	36 950	634,66	696,63	1 154,69	32
054	Krempdorf	134 839	81 199	92 411	5 869	14 939	218 180	431,51	610,13	987,24	221
055	Krempe, Stadt	561 873	288 874	781 859	54 616	53 152	1 345 196	235,37	234,11	560,50	2 400
056	Kremperheide	846 469	489 390	1 064 959	48 069	90 045	1 869 452	310,81	359,89	794,84	2 352
057	Krempermoor	134 831	48 548	192 094	1 269	8 928	319 266	195,25	247,40	585,81	545
058	Kronsmoor	64 925	36 248	67 549	1 858	6 669	127 663	324,20	352,85	693,82	184
059	Krummendiek	35 611	24 345	27 794	881	4 476	59 810	412,18	456,55	766,79	78
060	Kudensee	18 995	3 015	37 528	824	551	56 796	150,62	143,90	430,27	132
061	Lägerdorf	1 155 065	811 230	735 303	95 261	148 335	1 837 294	437,50	438,35	697,27	2 635
062	Landrecht	33 480	5 981	65 087	2 909	1 098	100 378	172,66	274,43	822,77	122
063	Landscheide	412 778	376 624	81 974	26 752	69 296	452 208	1 431,61	1 534,49	1 681,07	269
064	Lockstedt	1 141 588	1 111 860	63 444	572 675	204 578	1 573 129	4 840,35	7 090,61	9 770,99	161
065	Lohbarbek	343 602	222 045	279 814	6 481	40 853	589 044	497,61	495,10	848,77	694
066	Looft	190 590	124 815	151 282	4 443	22 963	323 352	467,59	480,08	814,49	397
067	Mehlbek	85 727	16 425	173 916	1 542	3 019	258 166	196,74	190,50	573,70	450
068	Moordiek	25 540	6 334	39 990	383	1 164	64 749	218,25	218,29	553,41	117
070	Moorhusen	66 066	53 749	28 966	635	9 886	85 781	741,31	795,98	1 033,51	83
071	Mühlenbarbek	145 942	98 689	115 866	1 998	18 155	245 651	378,26	491,39	827,11	297
072	Münsterdorf	503 486	193 661	988 378	17 199	35 630	1 473 433	235,58	266,68	780,42	1 888
073	Neuenbrook	354 800	229 328	265 976	20 138	42 194	598 720	530,63	525,63	886,99	675
074	Neuendorf b. Elmsh.	228 174	92 603	414 444	14 643	17 037	640 224	194,57	266,25	747,05	857
076	Nienbüttel	96 346	74 599	52 187	1 570	13 723	136 380	737,08	816,49	1 155,76	118
077	Nortorf	254 788	123 364	370 701	7 764	22 697	610 556	261,48	297,30	712,43	857
078	Nutteln	48 023	2 734	96 163	1 546	502	145 230	156,92	192,09	580,92	250
079	Oelixdorf	418 148	171 596	718 181	12 815	31 571	1 117 573	270,89	267,87	715,93	1 561
080	Oeschebüttel	43 526	9 161	83 617	1 200	1 681	126 662	205,93	256,04	745,07	170
081	Oldenborstel	58 684	37 590	43 391	275	6 915	95 435	527,54	510,30	829,87	115
082	Oldendorf	208 381	7 770	592 464	9 407	1 427	808 825	160,30	188,24	730,65	1 107
083	Ottenbüttel	245 488	102 311	360 497	17 896	18 821	605 060	277,61	344,30	848,61	713
084	Peissen	57 725	12 675	90 535	1 013	2 328	146 945	220,49	209,15	532,41	276
085	Pöschendorf	50 623	11 355	97 337	407	2 087	146 280	163,18	191,03	552,00	265
086	Poyenberg	90 952	27 844	134 863	2 799	5 120	223 494	174,57	229,68	564,38	396
087	Puls	185 104	104 333	181 890	1 843	19 194	349 643	273,49	306,46	578,88	604
088	Quarnstedt	707 893	631 245	187 168	11 661	116 181	790 541	1 522,52	1 627,34	1 817,34	435
089	Rade	14 899	919	27 677	470	166	42 880	121,35	143,26	412,31	104
091	Reher	326 595	205 500	231 380	5 011	37 808	525 178	433,28	449,24	722,39	727
092	Rethwisch	1 026 547	853 275	211 326	30 596	156 999	1 111 470	1 727,20	1 736,97	1 880,66	591
093	Rosdorf	78 288	10 523	176 731	2 423	1 934	255 508	166,03	206,56	674,16	379
095	Sankt Margarethen	207 974	74 884	330 593	7 348	13 775	532 140	215,24	237,68	608,16	875
096	Sarlhusen	289 814	207 439	179 311	11 679	38 166	442 638	508,60	615,32	939,78	471
097	Schenefeld	1 315 822	850 133	966 800	92 018	156 420	2 218 220	445,68	520,50	877,46	2 528



5.3 nach Gemeinden

Nr.	KREISFREIE STADT  Kreis  Gemeinde	Grundsteuer A			Grundsteuer B			Gewerbsteuer			Realsteuer- istaufkommen
		Ist- aufkommen	Hebesatz	Grund- betrag	Ist- aufkommen	Hebesatz	Grund- betrag	Ist- aufkommen	Hebesatz	Grund- betrag	
		Euro	%	Euro	Euro	%	Euro	Euro	%	Euro	Euro
098	Schlotfeld	6 668	290	2 299	24 982	290	8 614	24 742	330	7 498	56 392
100	Silzen	7 225	330	2 189	15 220	330	4 612	13 771	330	4 173	36 216
101	Sommerland	39 949	270	14 796	61 209	270	22 670	44 111	300	14 704	145 269
102	Stördorf	14 469	290	4 989	8 451	290	2 914	6 535	320	2 042	29 455
103	Störkathen	1 955	350	559	10 745	350	3 070	32 902	335	9 821	45 602
104	Süderau	22 635	320	7 073	71 658	320	22 393	107 799	330	32 666	202 092
105	Vaale	22 491	310	7 255	139 190	310	44 900	94 028	380	24 744	255 709
106	Vaalermoor	9 290	380	2 445	11 756	380	3 094	9 361	350	2 675	30 407
107	Wacken	6 947	290	2 396	219 934	290	75 839	1 135 838	340	334 070	1 362 719
108	Warringholz	9 023	290	3 111	27 266	290	9 402	8 007	310	2 583	44 296
109	Westermoor	8 874	310	2 863	40 796	310	13 160	33 420	320	10 444	83 090
110	Wewelsfleth	35 759	330	10 836	167 983	330	50 904	690 490	350	197 283	894 232
111	Wiedenborstel	1 973	350	564	2 078	370	562	2 458	350	702	6 509
112	Willenscharen	7 849	270	2 907	11 334	270	4 198	48 125	310	15 524	67 308
113	Wilster, Stadt	- 768	370	- 208	621 128	390	159 264	832 356	370	224 961	1 452 716
114	Winseldorf	9 011	350	2 575	38 912	350	11 118	20 044	350	5 727	67 967
115	Wittenbergen	6 588	350	1 882	21 074	370	5 696	46 129	350	13 180	73 791
116	Wrist	10 384	300	3 461	264 953	300	88 318	284 000	330	86 061	559 337
117	Wulfsmoor	14 640	330	4 436	39 026	330	11 826	19 711	350	5 632	73 377
118	Kollmar	39 036	220	17 744	145 527	240	60 636	634 063	300	211 354	818 626
119	Neuendorf-Sachsenb.	23 829	280	8 510	30 117	280	10 756	99 413	330	30 125	153 359
62 Stormarn											
001	Ahrensburg, Stadt	33 341	350	9 526	5 429 546	350	1 551 299	22 270 421	380	5 860 637	27 733 308
003	Badendorf	7 167	280	2 560	83 797	280	29 928	36 094	310	11 643	127 058
004	Bad Oldesloe, Stadt	86 454	380	22 751	3 392 195	380	892 683	16 264 020	360	4 517 783	19 742 669
005	Bargfeld-Stegen	33 615	350	9 604	334 476	350	95 565	213 479	350	60 994	581 570
006	Bargteheide, Stadt	24 539	340	7 217	2 298 003	340	675 883	12 316 825	350	3 519 093	14 639 367
008	Barnitz	14 617	269	5 434	69 953	269	26 005	72 241	310	23 304	156 811
009	Barsbüttel	45 827	380	12 060	2 609 738	380	686 773	8 246 890	390	2 114 587	10 902 455
011	Braak	9 068	245	3 701	206 593	245	84 324	2 307 606	300	769 202	2 523 267
014	Delingsdorf	17 969	380	4 729	285 748	420	68 035	285 392	380	75 103	589 109
016	Elmenhorst	37 754	390	9 681	343 537	390	88 086	554 087	370	149 753	935 378
018	Glinde, Stadt	5 720	400	1 430	3 005 224	400	751 306	9 303 016	400	2 325 754	12 313 960
019	Grabau	16 951	350	4 843	90 192	370	24 376	66 373	350	18 964	173 516
020	Grande	18 808	310	6 067	77 096	310	24 870	101 273	340	29 786	197 177
021	Grönwohld	13 946	370	3 769	206 614	390	52 978	106 689	380	28 076	327 249
022	Großensee	13 864	270	5 135	201 457	280	71 949	280 575	320	87 680	495 896
023	Großhansdorf	6 153	350	1 758	1 309 947	350	374 271	1 635 045	315	519 062	2 951 145
025	Hamberge	10 251	319	3 213	166 780	319	52 282	77 592	320	24 248	254 623
026	Hamfelde	2 162	200	1 081	35 896	200	17 948	74 400	275	27 055	112 458
027	Hammoor	19 041	320	5 950	142 459	320	44 518	137 804	340	40 531	299 304
031	Heidekamp	4 251	319	1 333	47 243	319	14 810	16 644	310	5 369	68 138
032	Heilshoop	10 958	270	4 059	54 433	270	20 160	- 37 360	310	- 12 052	28 031
033	Hohenfelde	1 602	230	697	3 849	230	1 673	2 807	295	952	8 258
035	Hoisdorf	27 454	300	9 151	370 324	300	123 441	2 998 562	330	908 655	3 396 340
036	Jersbek	13 283	320	4 151	245 583	320	76 745	838 414	350	239 547	1 097 280
039	Klein Wesenberg	12 091	280	4 318	64 175	280	22 920	28 247	330	8 560	104 513
040	Köthel	5 442	330	1 649	45 322	350	12 949	138 282	350	39 509	189 046
045	Lütjensee	12 076	370	3 264	539 482	390	138 329	1 043 947	360	289 985	1 595 505
046	Meddewade	5 057	330	1 532	103 251	330	31 288	129 224	340	38 007	237 532
048	Mönkhagen	13 690	299	4 579	62 073	299	20 760	38 393	310	12 385	114 156
050	Neritz	9 582	310	3 091	38 833	320	12 135	30 247	330	9 166	78 662
051	Nienwohld	12 120	350	3 463	46 643	350	13 327	51 230	350	14 637	109 993
053	Oststeinbek	18 670	319	5 853	1 249 566	319	391 713	23 029 171	285	8 080 411	24 297 407

Noch: 5. Realsteueristaufkommen, Realsteueraufbringungskraft und Steuereinnahmekraft 2016

noch: 5.3 nach Gemeinden

Nr.	KREISFREIE STADT	Realsteuer- aufbringungskraft		Gemeindeanteil an		Gewerbe- steuer- umlage	Steuer- einnahme- kraft	Realsteuer-		Steuer- einnahme- kraft	Einwohner am 31.12.2015	
	Kreis	Gemeinde	Insgesamt	Gewerbe- steuer	der Einkommen- steuer			der Umsatz- steuer	istauf- kommen			aufbrin- gungskraft
098	Schlotfeld		68 294	28 118	96 868	1 618	5 172	161 608	255,17	309,02	731,26	221
100	Silzen		40 226	15 649	64 619	1 255	2 878	103 222	241,44	268,17	688,15	150
101	Sommerland		188 860	55 140	388 174	11 330	10 084	578 280	184,82	240,28	735,73	786
102	Stördorf		34 725	7 658	58 284	702	1 405	92 306	235,64	277,80	738,45	125
103	Störkathen		50 315	36 829	37 645	849	6 773	82 036	490,34	541,02	882,11	93
104	Süderau		230 449	122 498	319 921	9 668	22 537	537 501	272,36	310,58	724,39	742
105	Vaale		287 075	92 790	430 158	15 435	17 069	715 599	212,03	238,04	593,37	1 206
106	Vaalermoor		29 643	10 031	50 780	3 900	1 842	82 481	221,95	216,37	602,05	137
107	Wacken		1 549 377	1 252 763	667 989	35 177	230 504	2 022 039	743,84	845,73	1 103,73	1 832
108	Warringholz		55 463	9 686	104 255	3 504	1 781	161 441	150,16	188,01	547,26	295
109	Westermoor		98 467	39 165	149 758	3 296	8 281	243 240	209,29	248,03	612,70	397
110	Wewelsfleth		968 430	739 811	629 756	41 282	136 122	1 503 346	650,82	704,83	1 094,14	1 374
111	Wiedenborstel		6 579	2 633	8 327	443	482	14 867	650,90	657,90	1 486,70	10
112	Willenscharen		83 511	58 215	55 704	2 254	10 709	130 760	386,83	479,95	751,49	174
113	Wilster, Stadt		1 449 734	843 604	1 420 647	143 862	155 221	2 859 022	333,65	332,97	656,64	4 354
114	Winseldorf		72 076	21 476	124 779	720	3 948	193 627	210,42	223,15	599,46	323
115	Wittenbergen		77 149	49 425	63 093	4 370	9 091	135 521	452,71	473,31	831,42	163
116	Wrist		670 296	322 729	921 768	22 889	59 378	1 555 575	229,42	274,94	638,05	2 438
117	Wulfsmoor		80 372	21 120	166 762	3 038	4 315	245 857	193,10	211,51	646,99	380
118	Kollmar		1 080 382	792 578	779 045	59 621	145 832	1 773 216	483,82	638,52	1 048,00	1 692
119	Neuendorf-Sachsenb.		181 181	112 969	176 496	3 931	20 782	340 826	316,20	373,57	702,73	485
62 Stormarn												
001	Ahrensburg, Stadt		27 918 321	21 977 389	18 406 257	2 463 912	4 043 836	44 744 654	850,56	856,23	1 372,28	32 606
003	Badendorf		165 879	43 661	433 089	2 663	8 030	593 601	153,64	200,58	717,78	827
004	Bad Oldesloe, Stadt		20 415 611	16 941 686	10 470 850	1 567 268	3 117 267	29 336 462	791,67	818,65	1 176,38	24 938
005	Bargfeld-Stegen		623 564	228 728	1 365 645	48 694	42 225	1 995 678	200,61	215,10	688,40	2 899
006	Bargteheide, Stadt		15 794 807	13 196 599	8 573 958	780 007	2 427 227	22 721 545	913,31	985,39	1 417,53	16 029
008	Barnitz		203 858	87 390	468 974	6 772	16 077	663 527	183,40	238,43	776,05	855
009	Barsbüttel		10 584 898	7 929 701	7 494 459	822 129	1 422 936	17 478 550	873,80	848,35	1 400,86	12 477
011	Braak		3 217 625	2 884 508	607 475	75 229	530 747	3 369 582	2 681,47	3 419,37	3 580,85	941
014	Delingsdorf		555 982	281 636	1 297 158	19 440	52 245	1 820 335	270,23	255,04	835,02	2 180
016	Elmenhorst		928 161	561 574	1 299 621	20 695	104 531	2 143 946	368,69	365,85	845,07	2 537
018	Glinde, Stadt		11 588 630	8 721 578	8 508 637	1 073 864	1 605 550	19 565 581	679,50	639,48	1 079,66	18 122
019	Grabau		179 486	71 115	391 457	5 027	13 082	562 888	221,89	229,52	719,81	782
020	Grande		225 867	111 698	377 033	11 061	20 549	593 412	287,85	329,73	866,29	685
021	Grönwohld		319 192	105 285	696 368	12 280	19 372	1 008 468	230,46	224,78	710,19	1 420
022	Großensee		619 358	328 800	1 065 778	16 082	60 495	1 640 723	285,33	356,36	944,03	1 738
023	Großhansdorf		3 378 082	1 946 483	5 912 444	197 123	347 804	9 139 845	316,68	362,49	980,78	9 319
025	Hamberge		300 406	90 930	764 504	9 132	16 729	1 057 313	168,07	198,29	697,90	1 515
026	Hamfelde		173 297	101 456	208 512	7 266	18 666	370 409	234,29	361,04	771,69	480
027	Hammoor		340 645	151 991	632 570	10 514	28 065	955 664	234,38	266,75	748,37	1 277
031	Heidekamp		80 826	20 134	175 792	1 030	3 702	253 946	159,57	189,29	594,72	427
032	Heilshoop		44 604	- 45 195	214 377	10 359	- 8 318	277 658	50,97	81,10	504,83	550
033	Hohenfelde		12 174	3 570	28 966	528	656	41 012	172,04	253,63	854,42	48
035	Hoisdorf		3 907 049	3 407 456	1 970 307	103 476	626 969	5 353 863	972,88	1 119,18	1 533,62	3 491
036	Jersbek		1 203 982	898 301	950 381	18 491	165 284	2 007 570	629,54	690,75	1 151,79	1 743
039	Klein Wesenberg		133 243	32 100	370 114	2 968	5 903	500 422	141,62	180,55	678,08	738
040	Köthel		202 772	148 159	161 251	4 869	27 259	341 633	574,61	616,33	1 038,40	329
045	Lütjensee		1 624 922	1 087 444	1 830 517	127 401	200 086	3 382 754	476,70	485,49	1 010,68	3 347
046	Meddewade		266 635	142 526	423 357	7 314	26 222	671 084	271,78	305,07	767,83	874
048	Mönkhagen		140 193	46 444	280 870	2 745	8 542	415 266	167,63	205,86	609,79	681
050	Neritz		90 498	34 373	160 899	5 210	6 320	250 287	248,15	285,48	789,55	317
051	Nienwohld		116 747	54 889	216 252	5 839	10 135	328 703	233,04	247,35	696,40	472
053	Oststeinbek		31 812 698	30 301 541	5 072 533	737 477	5 575 481	32 047 227	2 742,99	3 591,41	3 617,89	8 858

5.3 nach Gemeinden

Nr.	KREISFREIE STADT  Kreis  Gemeinde	Grundsteuer A			Grundsteuer B			Gewerbsteuer			Realsteuer- istaufkommen
		Ist- aufkommen	Hebesatz	Grund- betrag	Ist- aufkommen	Hebesatz	Grund- betrag	Ist- aufkommen	Hebesatz	Grund- betrag	
		Euro	%	Euro	Euro	%	Euro	Euro	%	Euro	Euro
056	Pölitz	39 779	370	10 751	137 200	390	35 179	135 180	370	36 535	312 159
058	Rausdorf	6 706	360	1 863	32 702	380	8 606	41 956	360	11 654	81 364
059	Rehhorst	19 798	311	6 366	58 802	311	18 907	93 074	310	30 024	171 674
060	Reinbek, Stadt	24 566	390	6 299	4 572 096	390	1 172 332	18 863 545	390	4 836 806	23 460 207
061	Reinfeld (Holstein),	18 375	370	4 966	1 292 704	390	331 463	3 572 397	360	992 333	4 883 476
062	Rethwisch	37 451	310	12 081	115 500	320	36 094	60 784	330	18 419	213 735
065	Rümpel	27 427	370	7 413	147 540	390	37 831	72 653	370	19 636	247 620
069	Siek	17 068	310	5 506	404 577	310	130 509	3 428 927	320	1 071 540	3 850 572
071	Stapelfeld	9 269	260	3 565	289 533	260	111 359	4 274 984	300	1 424 995	4 573 786
076	Tangstedt	49 892	330	15 119	888 990	350	253 997	1 851 955	360	514 432	2 790 837
078	Todendorf	28 300	320	8 844	129 476	320	40 461	129 409	340	38 061	287 185
081	Tremsbüttel	16 168	340	4 755	238 875	340	70 257	372 792	370	100 755	627 835
082	Trittau	15 655	380	4 120	1 427 011	380	375 529	6 395 284	380	1 682 969	7 837 950
083	Westerau	15 049	310	4 855	69 033	310	22 269	155 038	310	50 012	239 120
086	Witzhave	9 455	270	3 502	177 718	280	63 471	1 762 443	320	550 763	1 949 616
087	Zarpen	17 622	290	6 077	138 416	290	47 730	51 523	310	16 620	207 561
088	Brunsbek	21 472	310	6 926	201 197	310	64 902	171 897	325	52 891	394 566
089	Lasbek	25 185	320	7 870	122 921	320	38 413	136 567	330	41 384	284 673
090	Ammersbek	28 282	360	7 856	1 430 990	380	376 576	1 655 936	360	459 982	3 115 208
091	Steinburg	55 415	370	14 977	360 417	390	92 415	412 526	370	111 494	828 358
092	Travenbrück	37 388	330	11 330	198 558	340	58 399	302 729	360	84 091	538 675
093	Feldhorst	23 560	295	7 986	45 536	295	15 436	51 861	310	16 729	120 957
094	Wesenberg	19 486	319	6 108	193 865	319	60 773	368 108	310	118 745	581 459

noch: 5.3 nach Gemeinden

Nr.	KREISFREIE STADT  Kreis  Gemeinde	Realsteuer- aufbringungskraft		Gemeindeanteil an		Gewerbe- steuer- umlage	Steuer- einnahme- kraft	Realsteuer-		Steuer- einnahme- kraft	Einwohner am 31.12.2015
		Insgesamt	Gewerbe- steuer	der Einkommen- steuer	der Umsatz- steuer			istauf- kommen	aufbrin- gungskraft		
Euro							Euro je Einwohner			Anzahl	
056	Pölitz	305 441	137 006	545 789	8 736	25 207	834 759	264,54	258,85	707,42	1 180
058	Rausdorf	82 454	43 703	165 004	2 044	8 039	241 463	350,71	355,41	1 040,79	232
059	Rehhorst	204 997	112 590	281 691	2 727	20 714	468 701	232,31	277,40	634,24	739
060	Reinbek, Stadt	22 624 765	18 138 023	15 837 974	1 615 586	3 337 392	36 740 933	867,35	836,47	1 358,36	27 048
061	Reinfeld (Holstein),	5 000 014	3 721 249	4 069 026	328 309	684 706	8 712 643	544,85	557,85	972,07	8 963
062	Rethwisch	245 248	69 071	535 001	9 975	12 708	777 516	189,65	217,61	689,90	1 127
065	Rümpel	241 493	73 635	596 217	10 601	13 545	834 766	190,48	185,76	642,13	1 300
069	Siek	4 533 133	4 018 275	1 362 246	144 916	739 359	5 300 936	1 657,59	1 951,41	2 281,94	2 323
071	Stapelfeld	5 779 417	5 343 731	1 041 033	443 016	983 244	6 280 222	2 714,41	3 429,92	3 727,13	1 685
076	Tangstedt	2 945 230	1 929 120	3 942 723	127 480	354 954	6 660 479	432,76	456,70	1 032,79	6 449
078	Todendorf	325 186	142 729	595 161	13 201	26 383	907 165	231,04	261,61	729,82	1 243
081	Tremsbüttel	660 726	377 831	1 076 567	23 554	70 193	1 690 654	310,81	327,09	836,96	2 020
082	Trittau	7 755 083	6 311 134	4 063 866	469 010	1 161 249	11 126 710	898,33	888,83	1 275,27	8 725
083	Westerau	287 926	187 545	400 253	16 866	34 505	670 540	319,25	384,41	895,25	749
086	Witzhave	2 318 392	2 065 361	866 532	101 119	393 610	2 892 433	1 260,26	1 498,64	1 869,70	1 547
087	Zarpen	263 622	62 325	665 994	11 260	11 465	929 411	144,74	183,84	648,12	1 434
088	Brunsbek	467 781	198 341	1 035 054	19 084	36 492	1 485 427	228,73	271,18	861,12	1 725
089	Lasbek	326 728	155 190	653 446	19 398	28 552	971 020	239,62	275,02	817,36	1 188
090	Ammersbek	3 184 827	1 724 933	5 719 647	224 453	317 385	8 811 542	320,46	327,62	906,44	9 721
091	Steinburg	818 130	418 103	1 384 293	29 423	76 927	2 154 919	303,87	300,12	790,51	2 726
092	Travenbrück	574 097	315 341	858 205	15 608	58 019	1 389 891	309,23	329,56	797,87	1 742
093	Feldhorst	147 100	62 734	313 472	2 647	11 541	451 678	206,06	250,60	769,47	587
094	Wesenberg	696 385	445 294	647 347	20 266	81 931	1 282 067	350,49	419,76	772,80	1 659