

STATISTISCHE BERICHTE

Kennziffer: L II 7 - j 14 SH

Realsteuervergleich in Schleswig-Holstein 2014

Herausgegeben am: 21. August 2015



Impressum

Statistische Berichte

Herausgeber:

Statistisches Amt für Hamburg und Schleswig-Holstein

– Anstalt des öffentlichen Rechts –

Steckelhörn 12

20457 Hamburg

Auskunft zu dieser Veröffentlichung:

Wiebke Radtke

Telefon: 0431/6895-9257

E-Mail: finanzen@statistik-nord.de

Auskunftsdienst:

E-Mail: info@statistik-nord.de

Auskünfte: 040 42831-1766

0431 6895-9393

Internet: www.statistik-nord.de

© Statistisches Amt für Hamburg und Schleswig-Holstein, Hamburg 2015

Auszugsweise Vervielfältigung und Verbreitung mit Quellenangabe gestattet.

Sofern in den Produkten auf das Vorhandensein von Copyrightrechten Dritter hingewiesen wird, sind die in deren Produkten ausgewiesenen Copyrightbestimmungen zu wahren. Alle übrigen Rechte bleiben vorbehalten.

Zeichenerklärung:

0	weniger als die Hälfte von 1 in der letzten besetzten Stelle, jedoch mehr als nichts
–	nichts vorhanden (genau Null)
...	Angabe fällt später an
·	Zahlenwert unbekannt oder geheim zu halten
×	Tabellenfach gesperrt, weil Aussage nicht sinnvoll
p	vorläufiges Ergebnis
r	berichtigtes Ergebnis
s	geschätztes Ergebnis
a. n. g.	anderweitig nicht genannt
u. dgl.	und dergleichen
()	Zahlenwert mit eingeschränkter Aussagefähigkeit
/	Zahlenwert nicht sicher genug

Differenzen zwischen der Gesamtzahl und der Summe der Teilzahlen entstehen durch unabhängige Rundungen.
Allen Rechnungen liegen ungerundete Zahlen zugrunde.

Erläuterungen	4
----------------------	----------

Tabellen

1.	Entwicklung des Realsteueristaufkommens und der Hebesätze	6
2.	Gewerbsteuerumlage und Gemeindeanteil an den Gemeinschaftsteuern 2013 und 2014 nach Gemeindegrößenklassen	7
3.	Realsteueraufbringungskraft und Steuereinnahmekraft 2013 und 2014 nach Gemeindegrößenklassen	7
4.	Streuung der Hebesätze 2014 nach Gemeindegrößenklassen	8
5.	Realsteueristaufkommen, Realsteueraufbringungskraft und Steuereinnahmekraft 2014	
5.1	nach Kreisen	10
5.2	nach Gemeindegrößenklassen	10
5.3	nach Gemeinden	14

Abbildungen

1.	Realsteueristaufkommen 2000 bis 2014 nach Steuerarten	6
2.	Streuung der Hebesätze 2014 nach Steuerarten	9
3.	Gewogener durchschnittlicher Hebesatz 2014 nach Steuerarten und Gemeindegrößenklassen	9
4.	Entwicklung der gewogenen durchschnittlichen Hebesätze 2000 bis 2014 nach Steuerarten	9
5.	Anteil des Realsteueristaufkommens und der Gemeindeanteile an den Gemeinschaftsteuern am kommunalen Steueraufkommen 2014	12
6.	Anteil des Realsteueristaufkommens und der Gemeindeanteile an den Gemeinschaftsteuern am kommunalen Steueraufkommen 2014 nach Gemeindegrößenklassen	12
7.	Realsteueraufbringungs- und Steuereinnahmekraft je Einwohner 2014 nach Gemeindegrößenklassen	13
8.	Entwicklung der Realsteueraufbringungs- und Steuereinnahmekraft je Einwohner 2000 bis 2014	13

Erläuterungen

Rechtsgrundlagen

Rechtsgrundlage für den Realsteuervergleich ist § 4 des Gesetzes über die Statistiken der öffentlichen Finanzen und des Personals im öffentlichen Dienst (Finanz- und Personalstatistikgesetz – FPStatG) in der Fassung der Bekanntmachung vom 22. Februar 2006 (BGBl. I S. 438) nach dem Stand der jeweils letzten Änderung.

Datengrundlage und Berichtskreis

Die Angaben über das Realsteueristaufkommen und die Hebesätze werden im Rahmen der kommunalen vierteljährlichen Kassenstatistik erhoben. Für die Gewerbesteuerumlage sowie den Gemeindeanteil an der Einkommen- und an der Umsatzsteuer werden jedoch nicht die kassenmäßigen Ergebnisse zugrunde gelegt, sondern die Werte der Jahresschlussrechnung. Diese beinhalten die gezahlten Beträge für das jeweilige Rechnungsjahr einschließlich vorgenommener Schlussabrechnungen.

Da weder Kreis- noch Amtsverwaltungen Realsteuern erheben, beschränkt sich der Berichtskreis auf die kreisfreien Städte und die kreisangehörigen Gemeinden.

Berichtskreis Realsteuervergleich 2014

Gemeinden mit ... bis unter ... Einwohnern	Anzahl 31.12.2014	Bevölkerung 30.06.2014
Kreisfreie Städte		
50 000 - 100 000	2	161 073
200 000 - 500 000	2	454 305
Kreisangehörige Gemeinden		
unter 1 000	723	328 130
1 000 - 2 000	176	241 231
2 000 - 3 000	68	164 900
3 000 - 5 000	46	175 544
5 000 - 10 000	44	315 720
10 000 - 20 000	32	454 589
20 000 - 50 000	16	449 659
50 000 und mehr	1	75 562
Insgesamt	1 110	2 820 713

Ergebnisdarstellung

Gegenstand dieses Berichtes sind Angaben über die Istaufkommen, die Grundbeträge und die Hebesätze von Grundsteuer A, Grundsteuer B und der Gewerbesteuer. Darüber hinaus werden der Anteil der Gemeinden an der Einkommen- und Umsatzsteuer sowie die Gewerbesteuerumlage aller Gemeinden in Schleswig-Holstein dargestellt. Diese Daten bilden die Ausgangsbasis für die berechneten Steuerkraftzahlen.

Die Angaben werden nach Einzelgemeinden und für verschiedene Aggregationsebenen (kreisfreie Städte, kreisangehörige Gemeinden, Kreise und nach Gemeindegrößenklassen) ausgewiesen.

Neben den absoluten Beträgen werden auch Relativzahlen (Euro je Einwohner) und Streuungsangaben zu den Hebesätzen dargestellt. Den Relativzahlen "Euro je Einwohner" liegt die **auf Grundlage des Zensus 2011 fortgeschriebene Bevölkerungszahl** zum 30.06. des Berichtsjahres zugrunde. Die Zuordnung der Gemeinden zu den Größenklassen erfolgt ebenfalls nach der auf dieser Grundlage fortgeschriebenen Bevölkerungszahl zum 30.06. und nach dem Gebietsstand vom 31.12. des Berichtsjahres.

Begriffsbestimmungen

Realsteueristaufkommen

Das Realsteueristaufkommen setzt sich aus den Einnahmen der Grundsteuer A, der Grundsteuer B und der Gewerbesteuer (brutto) nach den Ergebnissen der vierteljährlichen Kassenstatistik zusammen.

Die Grundsteuer ist eine Gemeindesteuer. Sie wird auf den im Inland liegenden Grundbesitz erhoben und bleibt in vollem Umfang bei den Gemeinden, denen die Liegenschaften zuzuordnen sind. Unterschieden wird dabei zwischen land- und forstwirtschaftlichem Vermögen (Grundsteuer A) und unbebauten und bebauten Grundstücken, die nicht der Land- und Forstwirtschaft zuzuordnen sind (Grundsteuer B).

Die Gewerbesteuer ist ebenfalls eine Gemeindesteuer und die wichtigste originäre Einnahmequelle der Kommunen zur Finanzierung ihrer öffentlichen Aufgaben. Der Bund und die Länder werden durch eine Umlage am Gewerbesteueristaufkommen beteiligt. Steuergegenstand bei der Gewerbesteuer ist der Gewerbeertrag.

Die Istaufkommen ergeben sich durch die Anwendung der jeweiligen Hebesätze auf die vom Finanzamt festgesetzten Steuermessbeträge. Die jeweiligen Hebesätze werden durch Haushaltssatzung von den Gemeinden festgelegt.

Realsteuergrundbetrag

Die im Realsteuervergleich durchgeführten Berechnungen dienen dazu, vergleichbare Werte für die Kommunen darzustellen. Dabei stellen Steuermessbeträge vergleichbare Angaben über die Grundlage der Besteuerung dar. Da diese von den Finanzämtern festgesetzten Werte für den Realsteuervergleich nicht zur Verfügung stehen, werden ersatzweise Grundbeträge berechnet.

Der Grundbetrag der einzelnen Realsteuern ergibt sich, indem das jeweilige Istaufkommen durch den dazugehörigen Hebesatz dividiert wird (fiktiver Messbetrag).

Die so berechneten Grundbeträge können von den Steuermessbeträgen abweichen, die als Ergebnis der Veranlagung für einen bestimmten Zeitraum festgesetzt werden. So können beispielsweise in den kassenmäßigen Steuereinnahmen der Gewerbesteuer neben den laufenden Vorauszahlungen für das betreffende Jahr auch periodenfremde Abschluss- oder Nachzahlungen für Vorjahre enthalten sein.

- **Realsteueraufbringungskraft**

Das Istaufkommen der Realsteuern wird durch die unterschiedlichen Hebesätze beeinflusst. Aus dem Realsteueristaufkommen einer Gemeinde lässt sich daher nicht ohne Weiteres eine Aussage über ihre Steuerkraft ableiten.

Zur Ermittlung der Realsteueraufbringungskraft werden daher die Grundbeträge der Grundsteuer A und B sowie der Gewerbesteuer mit den jeweiligen landesdurchschnittlichen Hebesätzen multipliziert und dann addiert. Die in dieser Form berechnete Realsteueraufbringungskraft stellt ein fiktives Istaufkommen dar. Sie gibt an, wie hoch das Realsteueristaufkommen gewesen wäre, wenn die einzelnen Gemeinden bei jeder Realsteuerart den gewogenen landesdurchschnittlichen Hebesatz angewandt hätten.

- **Gemeindeanteile an Gemeinschaftsteuern**

Die Gemeinden erhalten 15 Prozent des Aufkommens aus der Lohn- und veranlagten Einkommensteuer und 12 Prozent des Aufkommens aus der Abgeltungsteuer. Außerdem steht ihnen seit 1998 als Kompensation für den Wegfall der Gewerkekapitalsteuer ein Anteil von 2,2 Prozent am Umsatzsteueraufkommen zu. Berechnungsgrundlage ist die Jahresschlussrechnung.

- **Gewerbesteuerumlage**

Vom Gewerbesteueraufkommen führen die Gemeinden eine Umlage an Bund und Land ab. 2014 betrug die Gewerbesteuerumlage 69 Prozent des Grundbetrages der Gewerbesteuer. Berechnungsgrundlage ist die Jahresschlussrechnung.

- **Steuereinnahmekraft**

Während sich die Wirtschaftskraft einer Gemeinde in der Realsteueraufbringungskraft widerspiegelt, wird die gemeindliche Finanzkraft durch die Steuereinnahmekraft zum Ausdruck gebracht.

Die Realsteueraufbringungskraft wird hierbei um die Einnahmen aus dem Gemeindeanteil an der Einkommen- und Umsatzsteuer erhöht und um die abzuführende Gewerbesteuerumlage reduziert.

Vergleichbarkeit

Beim Vergleich der Angaben nach Gemeindegrößenklassen verschiedener Jahre ist zu beachten, dass die Zuordnung der einzelnen Städte und Gemeinden entsprechend der jeweiligen Einwohnerzahlen erfolgt und sich daher die Zugehörigkeit zu den Gemeindegrößenklassen ändern kann.

In diesem Bericht werden die Kennziffern Realsteueraufbringungs- und Steuereinnahmekraft in der beschriebenen Art ermittelt. Das Statistische Bundesamt berechnet die Kennziffern Realsteuerkraft und gemeindliche Steuerkraft analog, verwendet dabei allerdings nicht die durchschnittlichen Landeshebesätze des Berichtsjahres, sondern fiktive Werte. Sie betragen 180 Prozent bei der Grundsteuer A, 210 Prozent bei der Grundsteuer B und 250 Prozent bei der Gewerbesteuer. Diese fiktiven Hebesätze sind seit 1970 konstant gehalten worden, damit ein Vergleich der so gewonnenen Steuerkraftzahlen über einen relativ langen Zeitraum möglich ist (Quelle: Destatis Fachserie 14 Reihe 10.1 Realsteuervergleich).

Im Rahmen des Kommunalen Finanzausgleichs werden ebenfalls Steuerkraftzahlen und Steuerkraftmesszahlen ermittelt. Sie unterscheiden sich von den oben aufgeführten Kennzahlen dadurch, dass nicht mit landesdurchschnittlichen Hebesätzen wie beim Realsteuervergleich gerechnet wird, sondern mit durch das Innenministerium Schleswig-Holstein festgelegten Nivellierungshebesätzen.

Weitere Unterschiede zum Kommunalen Finanzausgleich ergeben sich aus der Verwendung von Bevölkerungszahlen verschiedener Stichtage und einer unterschiedlichen zeitlichen Abgrenzung der Gemeinschaft- und Realsteuern. Während beim Kommunalen Finanzausgleich die Bevölkerungszahlen vom 31.03. des Vorjahres zugrunde gelegt werden, gehen in den Realsteuervergleich die Bevölkerungszahlen vom 30.6. des Berichtsjahres ein. Weiterhin verwendet der Finanzausgleich die Real- und Gemeinschaftsteuern vom 01. Juli des vorvergangenen Jahres bis zum 30. Juni des Vorjahres.

Weitere Erläuterungen finden Sie in der Fachserie 14, Reihe 10.1 sowie dem Qualitätsbericht zum Realsteuervergleich des Statistischen Bundesamtes.

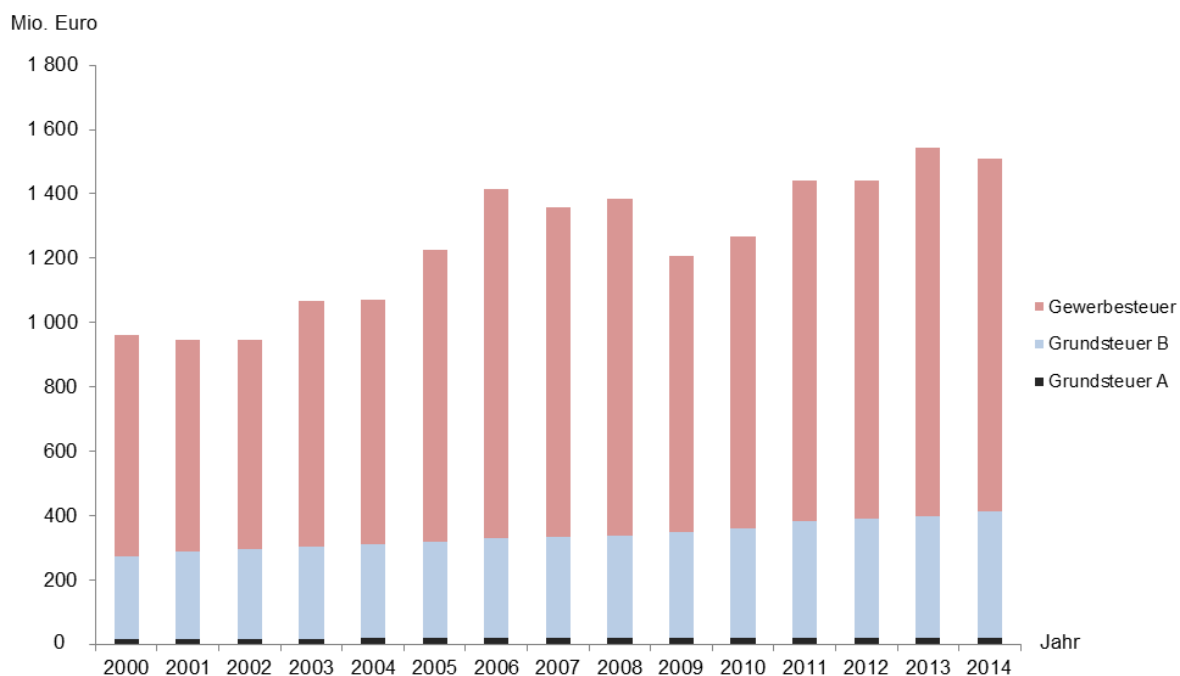
Fachserie 14, Reihe 10.1:
<https://www.destatis.de/DE/Publikationen/Thematisch/FinanzenSteuern/Steuern/Realsteuer/Realsteuervergleich.html>

Qualitätsbericht zum Realsteuervergleich:
<https://www.destatis.de/DE/Publikationen/Qualitaetsberichte/FinanzenSteuern/Realsteuer.html>

1. Entwicklung des Realsteueristaufkommens und der Hebesätze

Jahr	Istaufkommen			Gewogene Durchschnittshebesätze		
	Grundsteuer		Gewerbsteuer	Grundsteuer		Gewerbsteuer
	A	B		A	B	
	1 000 Euro			%		
1950	12 140	19 230	18 349	175	225	276
1960	13 966	23 750	101 349	194	242	278
1970	14 791	42 990	152 112	199	247	284
1980	14 595	102 769	416 782	221	272	308
1990	15 456	156 612	493 746	225	276	322
2000	17 226	256 606	688 723	250	303	333
2001	17 560	271 745	657 524	256	309	338
2002	17 906	277 665	649 744	259	310	341
2003	18 261	285 253	762 928	262	311	342
2004	18 677	292 086	761 505	268	313	333
2005	18 783	301 425	904 895	270	315	337
2006	19 086	310 533	1 087 278	275	319	339
2007	19 065	314 205	1 026 623	276	321	336
2008	19 509	318 733	1 046 332	277	323	341
2009	19 602	328 476	860 621	279	328	338
2010	19 888	340 602	906 418	285	336	347
2011	20 312	363 918	1 056 742	294	355	356
2012	20 940	370 884	1 049 595	297	359	358
2013	21 149	378 126	1 145 706	301	363	364
2014	21 733	392 123	1 093 867	307	368	360

Abbildung 1: Realsteueristaufkommen 2000 bis 2014 nach Steuerarten



2. Gewerbesteuerumlage und Gemeindeanteil an den Gemeinschaftsteuern 2013 und 2014 nach Gemeindegrößenklassen

Gemeinden mit ... bis unter ... Einwohnern	Gewerbesteuerumlage			Gemeindeanteil an Gemeinschaftsteuern		
	2013	2014		2013	2014	
	1 000 Euro	in % der Gewerbesteuer		1 000 Euro	Saldo ¹ in % der Gewerbesteuer	
Kreisfreie Städte						
50 000 - 100 000	12 842	10 807	17,31	55 534	57 907	75,44
200 000 - 500 000	35 045	20 171	16,05	164 720	171 725	120,57
Kreisangehörige Gemeinden						
unter 1 000	17 934	17 647	20,37	114 389	121 533	119,90
1 000 - 2 000	12 109	13 470	20,45	93 141	96 715	126,38
2 000 - 3 000	7 571	8 092	19,51	62 486	63 849	134,43
3 000 - 5 000	10 815	10 071	20,58	72 964	73 982	130,63
5 000 - 10 000	28 342	32 798	20,63	122 220	125 960	58,61
10 000 - 20 000	43 179	40 984	19,72	207 824	201 481	77,22
20 000 - 50 000	38 884	44 789	19,29	172 656	199 563	66,65
50 000 und mehr	10 459	10 483	16,43	41 297	43 070	51,07
Insgesamt	217 396	209 313	19,14	1 107 230	1 155 785	86,53

¹ Gemeindeanteil an Gemeinschaftsteuern minus Gewerbesteuerumlage

3. Realsteueraufbringungskraft und Steuereinnahmekraft 2013 und 2014 nach Gemeindegrößenklassen

Gemeinden mit ... bis unter ... Einwohnern	Realsteueraufbringungskraft		Steuereinnahmekraft		
	2013	2014	2013	2014	
	Euro je Einwohner				in % der Realsteuer- aufbringungskraft
Kreisfreie Städte					
50 000 - 100 000	551,03	481,88	817,42	774,29	160,68
200 000 - 500 000	525,28	352,86	812,20	686,46	194,54
Kreisangehörige Gemeinden					
unter 1 000	445,81	442,13	744,59	758,73	171,61
1 000 - 2 000	413,38	447,29	747,27	792,37	177,15
2 000 - 3 000	374,70	407,45	701,41	745,58	182,99
3 000 - 5 000	459,60	448,66	805,19	812,74	181,15
5 000 - 10 000	616,54	701,99	910,59	997,07	142,03
10 000 - 20 000	624,56	615,09	966,46	968,14	157,40
20 000 - 50 000	649,74	670,28	978,57	1014,49	151,35
50 000 und mehr	908,15	880,27	1317,15	1311,54	148,99
Insgesamt	550,36	533,91	867,24	869,46	162,85

4. Streuung der Hebesätze 2014 nach Gemeindegrößenklassen

Gemeinden mit ... bis unter ... Einwohnern	Anzahl der Gemeinden		Davon erheben Gemeinden nach einem Hebesatz von															Gewogener Ø Hebesatz
	Ins- gesamt	mit Hebe- satz	1	126	151	176	201	226	251	276	301	326	351	376	401	über 475		
			bis															
			125	150	175	200	225	250	275	300	325	350	375	400	475			
%																		
	Grundsteuer A																	
Kreisfreie Städte																		
50 000 - 100 000	2	2	–	–	–	–	–	–	–	–	–	–	–	1	1	–	–	380
200 000 - 500 000	2	2	–	–	–	–	–	–	–	–	–	–	–	–	2	–	–	400
Kreisangehörige Gemeinden																		
unter 1 000	723	720	5	1	–	8	22	53	163	242	76	84	54	11	–	1	291	
1 000 - 2 000	176	175	–	–	–	2	4	6	22	64	25	32	19	1	–	–	309	
2 000 - 3 000	68	68	–	–	–	–	–	3	8	17	4	16	17	2	1	–	328	
3 000 - 5 000	46	46	–	–	–	–	1	1	4	13	4	14	9	–	–	–	312	
5 000 - 10 000	44	44	–	–	–	–	–	1	2	7	6	9	17	2	–	–	334	
10 000 - 20 000	32	32	–	–	–	1	–	1	2	3	3	6	10	6	–	–	336	
20 000 - 50 000	16	16	–	–	–	–	–	–	1	1	1	3	6	4	–	–	350	
50 000 und mehr	1	1	–	–	–	–	–	–	–	1	–	–	–	–	–	–	300	
Insgesamt	1 110	1 106	5	1	–	11	27	65	202	348	119	164	133	29	1	1	307	
Anteil in %		100	0,5	0,1	–	1,0	2,4	5,9	18,3	31,5	10,8	14,8	12,0	2,6	0,1	0,1	X	
Kumuliert in %			0,5	0,5	0,5	1,5	4,0	9,9	28,1	59,6	70,3	85,2	97,2	99,8	100	100	X	
	Grundsteuer B																	
Kreisfreie Städte																		
50 000 - 100 000	2	2	–	–	–	–	–	–	–	–	–	–	–	–	1	1	465	
200 000 - 500 000	2	2	–	–	–	–	–	–	–	–	–	–	–	–	–	2	500	
Kreisangehörige Gemeinden																		
unter 1 000	723	720	5	2	–	8	19	45	165	242	78	72	21	63	–	–	297	
1 000 - 2 000	176	176	–	–	–	2	1	8	20	66	26	26	9	18	–	–	306	
2 000 - 3 000	68	68	–	–	–	–	–	1	10	14	7	15	4	17	–	–	327	
3 000 - 5 000	46	46	–	–	–	–	–	1	2	15	4	11	5	8	–	–	331	
5 000 - 10 000	44	44	–	–	–	–	–	–	3	5	6	9	2	18	–	–	351	
10 000 - 20 000	32	32	–	–	–	–	1	–	1	4	3	7	–	16	–	1	343	
20 000 - 50 000	16	16	–	–	–	–	–	–	1	1	1	2	3	8	–	–	363	
50 000 und mehr	1	1	–	–	–	–	–	–	–	–	–	–	–	–	1	–	410	
Insgesamt	1 110	1 107	5	2	–	10	21	55	202	347	125	142	44	148	2	4	368	
Anteil in %		100	0,5	0,2	–	0,9	1,9	5,0	18,2	31,3	11,3	12,8	4,0	13,4	0,2	0,4	X	
Kumuliert %			0,5	0,6	0,6	1,5	3,4	8,4	26,6	58,0	69,3	82,1	86,1	99,5	99,6	100	X	
	Gewerbsteuer																	
Kreisfreie Städte																		
50 000 - 100 000	2	2	–	–	–	–	–	–	–	–	–	–	–	1	1	–	399	
200 000 - 500 000	2	2	–	–	–	–	–	–	–	–	–	–	–	–	2	–	430	
Kreisangehörige Gemeinden																		
unter 1 000	723	723	–	–	–	–	–	2	8	102	266	205	63	76	1	–	336	
1 000 - 2 000	176	176	–	–	–	–	–	–	1	14	66	56	21	18	–	–	338	
2 000 - 3 000	68	68	–	–	–	–	–	–	–	2	16	22	17	11	–	–	346	
3 000 - 5 000	46	46	–	–	–	–	–	1	–	1	16	13	11	4	–	–	337	
5 000 - 10 000	44	44	–	–	–	–	–	–	1	1	9	11	19	3	–	–	328	
10 000 - 20 000	32	32	–	–	–	–	–	–	–	1	2	8	12	9	–	–	357	
20 000 - 50 000	16	16	–	–	–	–	–	–	–	–	3	3	7	3	–	–	358	
50 000 und mehr	1	1	–	–	–	–	–	–	–	–	–	–	–	–	1	–	420	
Insgesamt	1 110	1 110	–	–	–	–	–	3	10	121	378	318	150	125	5	–	360	
Anteil in %		100	–	–	–	–	–	0,3	0,9	10,9	34,1	28,6	13,5	11,3	0,5	–	X	
Kumuliert %			–	–	–	–	–	0,3	1,2	12,1	46,1	74,8	88,3	99,5	100	100	X	

Abbildung 2: Streuung der Hebesätze 2014 nach Steuerarten

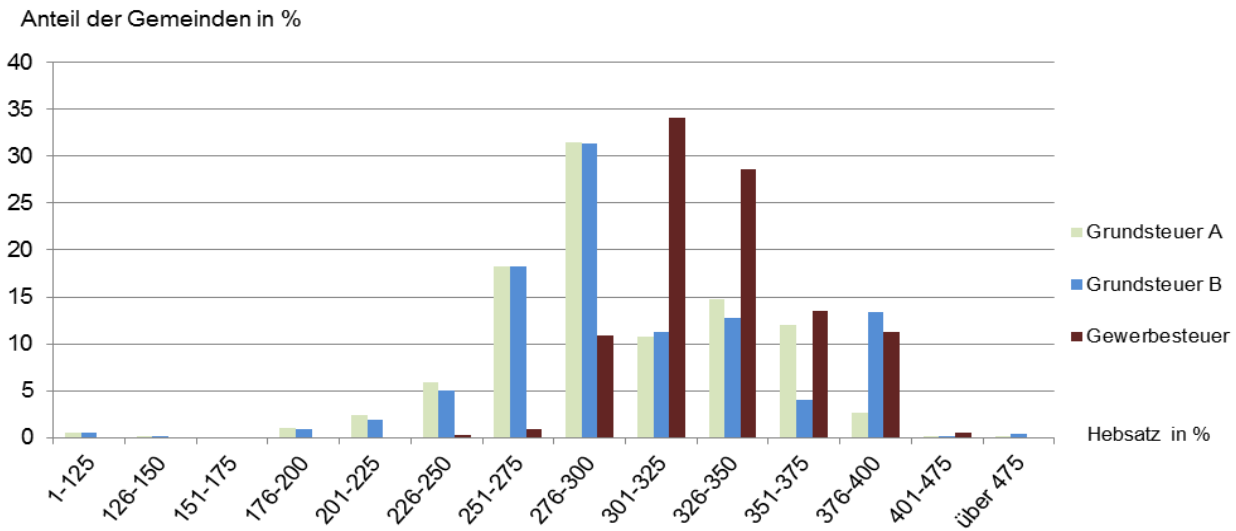


Abbildung 3: Gewogener durchschnittlicher Hebesatz 2014 nach Steuerarten und Gemeindegrößenklassen

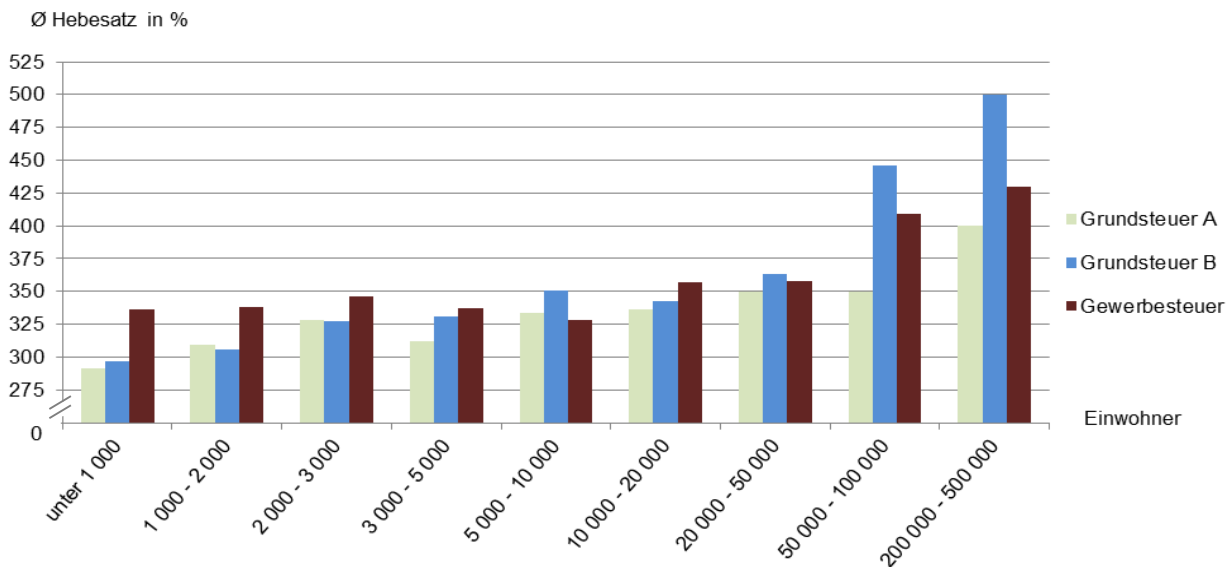
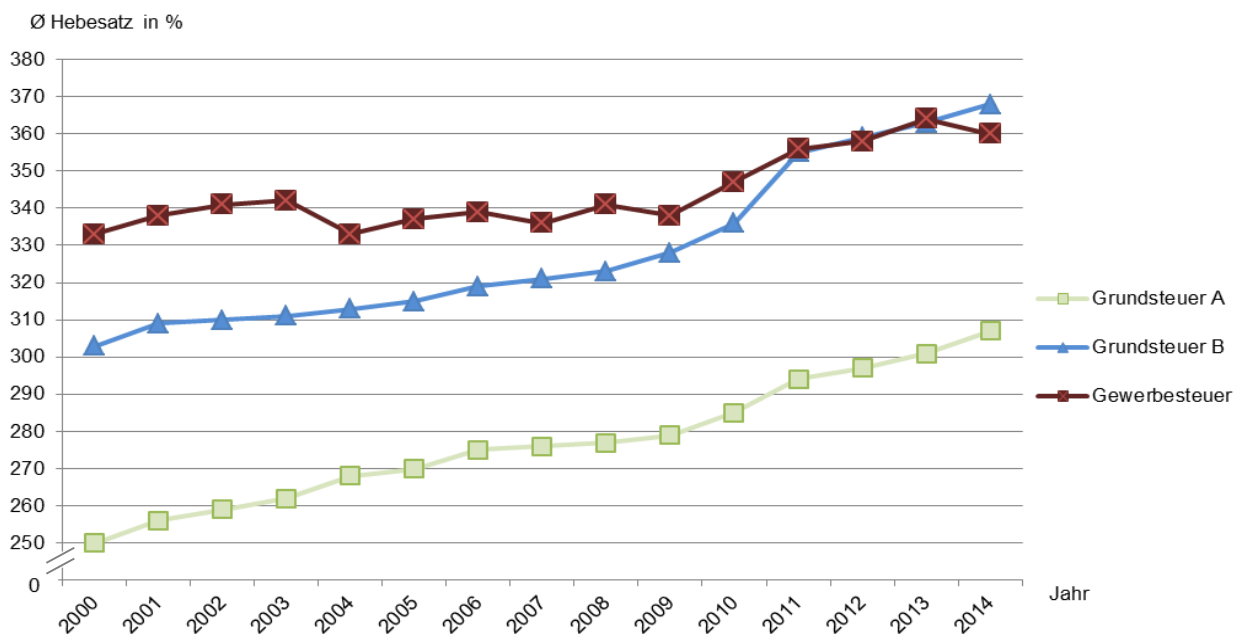


Abbildung 4: Entwicklung der gewogenen durchschnittlichen Hebesätze 2000 bis 2014 nach Steuerarten



5. Realsteueristaufkommen, Realsteueraufbringungskraft und Steuereinnahmekraft 2014

5.1 nach Kreisen

Nr.	KREISFREIE STADT Kreis	Grundsteuer A			Grundsteuer B			Gewerbsteuer			Realsteuer- istaufkommen
		Istaufkommen	Hebesatz	Grundbetrag	Istaufkommen	Hebesatz	Grundbetrag	Istaufkommen	Hebesatz	Grundbetrag	
		Euro	%	Euro	Euro	%	Euro	Euro	%	Euro	
001	FLENSBURG	30 229	390	7 751	14 249 389	480	2 968 623	27 666 660	410	6 747 966	41 946 278
002	KIEL	88 428	400	22 107	38 720 916	500	7 744 183	35 656 616	430	8 292 236	74 465 960
003	LÜBECK	202 349	400	50 587	35 807 611	500	7 161 522	90 036 617	430	20 938 748	126 046 577
004	NEUMÜNSTER	63 732	375	16 995	12 513 099	450	2 780 689	34 766 663	390	8 914 529	47 343 494
	KREISFREIE STÄDTE	384 738	395	97 440	101 291 015	490	20 655 017	188 126 556	419	44 893 479	289 802 309
051	Dithmarschen	2 128 761	296	718 548	16 530 441	344	4 802 337	74 011 432	360	20 557 045	92 670 634
053	Hzgt. Lauenburg	1 256 113	283	443 203	23 341 027	338	6 900 009	61 364 764	356	17 219 401	85 961 904
054	Nordfriesland	2 952 060	324	909 919	26 313 529	342	7 700 391	85 707 111	356	24 056 984	114 972 700
055	Ostholstein	2 320 249	341	681 248	27 838 121	350	7 952 952	56 952 890	347	16 410 700	87 111 260
056	Pinneberg	1 382 267	304	454 198	42 346 652	339	12 477 039	147 925 497	353	41 964 251	191 654 416
057	Plön	1 513 093	293	516 680	15 632 418	325	4 804 071	48 608 545	323	15 040 721	65 754 056
058	Rendsburg-Eckernförde	2 778 284	299	930 008	30 043 830	321	9 368 621	73 112 405	338	21 634 846	105 934 519
059	Schleswig-Flensburg	2 929 973	312	939 990	23 021 328	336	6 853 744	57 912 173	352	16 431 068	83 863 474
060	Segeberg	1 611 973	296	543 718	34 804 852	344	10 114 063	115 871 433	374	30 992 802	152 288 258
061	Steinburg	1 373 722	279	491 730	17 095 301	332	5 146 049	44 101 976	339	12 996 896	62 570 999
062	Stormarn	1 102 196	316	348 887	33 864 760	349	9 690 625	140 172 098	340	41 273 549	175 139 054
	Kreise	21 348 691	306	6 978 129	290 832 259	339	85 809 901	905 740 324	350	258 578 263	1 217 921 274
	Insgesamt	21 733 429	307	7 075 569	392 123 274	368	106 464 918	1 093 866 880	360	303 471 742	1 507 723 583

5.2 nach Gemeindegrößenklassen

Gemeinden mit ... bis unter ... Einwohnern	Grundsteuer A			Grundsteuer B			Gewerbsteuer			Realsteuer- istaufkommen
	Istaufkommen	Hebesatz	Grundbetrag	Istaufkommen	Hebesatz	Grundbetrag	Istaufkommen	Hebesatz	Grundbetrag	
	Euro	%	Euro	Euro	%	Euro	Euro	%	Euro	
Kreisfreie Städte										
50 000 - 100 000	93 961	380	24 746	26 762 488	465	5 749 312	62 433 323	399	15 662 495	89 289 772
200 000 - 500 000	290 777	400	72 694	74 528 527	500	14 905 705	125 693 233	430	29 230 984	200 512 537
Kreisangehörige Gemeinden										
unter 1 000	10 247 974	291	3 515 810	33 471 343	297	11 277 613	86 644 505	336	25 772 781	130 363 822
1 000 - 2 000	4 534 280	309	1 469 005	27 618 968	306	9 015 497	65 868 948	338	19 503 704	98 022 196
2 000 - 3 000	2 067 664	328	629 655	19 605 598	327	6 003 704	41 475 927	346	11 989 531	63 149 189
3 000 - 5 000	1 193 712	312	382 325	22 680 292	331	6 860 131	48 926 236	337	14 539 144	72 800 240
5 000 - 10 000	1 295 525	334	387 302	43 862 786	351	12 486 683	158 961 162	328	48 470 432	204 119 473
10 000 - 20 000	1 472 208	336	438 284	64 117 715	343	18 689 098	207 849 612	357	58 191 778	273 439 535
20 000 - 50 000	493 711	350	141 209	66 352 506	363	18 276 431	232 206 898	358	64 918 742	299 053 115
50 000 und mehr	43 617	300	14 539	13 123 051	410	3 200 744	63 807 036	420	15 192 151	76 973 704

Noch: 5. Realsteueristaufkommen, Realsteueraufbringungskraft und Steuereinnahmekraft 2014

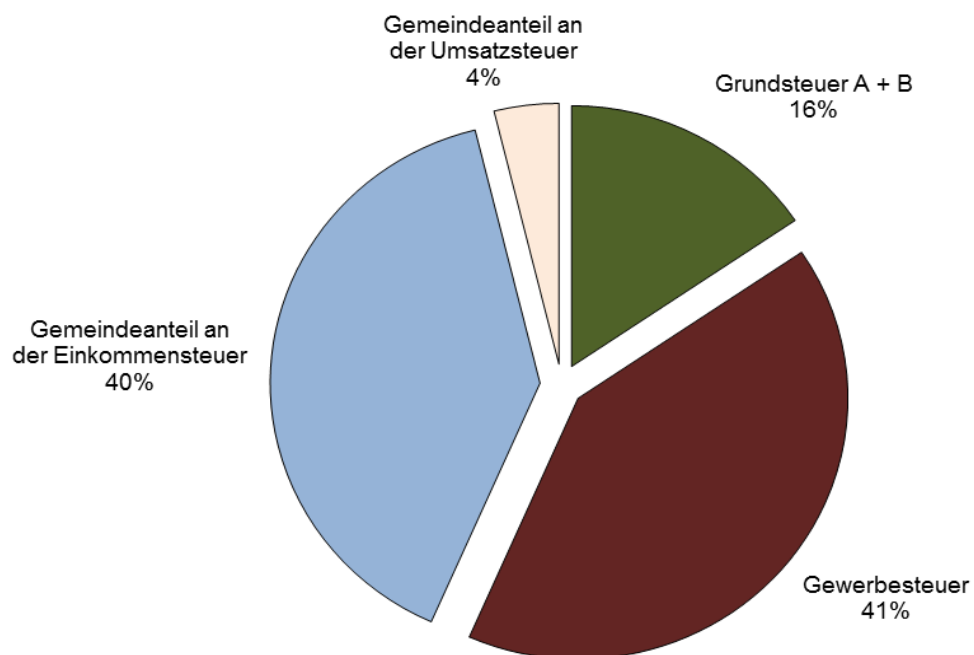
noch: 5.1 nach Kreisen

Nr.	KREISFREIE STADT Kreis	Realsteueraufbringungskraft		Gemeindeanteil an		Gewerbe- steuer- umlage	Steuer- einnahme- kraft	Realsteuer-		Steuer- einnahme- kraft	Einwohner am 30.06.2014
		Insgesamt	Gewerbe- steuer	der Einkommen- steuer	der Umsatz- steuer			istauf- kommen	aufbrin- gungskraft		
Euro								Euro je Einwohner		Anzahl	
001	FLENSBURG	35 241 007	24 292 678	27 271 579	4 702 499	4 656 093	62 558 992	498,64	418,93	743,67	84 122
002	KIEL	58 418 511	29 852 050	79 421 761	14 840 208	5 721 642	146 958 838	308,61	242,10	609,03	241 298
003	LÜBECK	101 889 196	75 379 493	65 650 905	11 812 081	14 449 660	164 902 522	591,75	478,34	774,16	213 007
004	NEUMÜNSTER	42 377 415	32 092 304	22 217 704	3 714 855	6 151 021	62 158 953	615,24	550,71	807,77	76 951
	KREISFREIE STÄDTE	237 926 129	161 616 525	194 561 949	35 069 643	30 978 416	436 579 305	470,93	386,63	709,45	615 378
051	Dithmarschen	93 883 906	74 005 361	39 795 893	4 077 006	14 139 151	123 617 654	698,86	708,01	932,25	132 602
053	Hzgt. Lauenburg	88 742 514	61 989 845	75 723 814	4 443 993	12 131 588	156 778 733	452,93	467,58	826,06	189 790
054	Nordfriesland	117 736 041	86 605 144	49 374 752	5 384 115	16 615 424	155 879 484	708,58	725,61	960,69	162 258
055	Ostholstein	90 436 816	59 078 519	67 212 539	5 362 907	11 137 176	151 875 086	439,11	455,87	765,57	198 383
056	Pinneberg	198 381 197	151 071 304	139 548 217	10 298 477	28 558 330	319 669 561	633,54	655,78	1056,72	302 512
057	Plön	73 411 778	54 146 596	47 490 768	2 256 563	10 362 210	112 796 899	519,01	579,45	890,32	126 692
058	Rendsburg-Eckernförde	115 217 102	77 885 451	103 297 527	6 790 497	14 818 659	210 486 467	395,12	429,74	785,08	268 110
059	Schleswig-Flensburg	87 259 393	59 151 843	62 546 596	4 138 658	11 303 675	142 640 972	429,53	446,92	730,57	195 245
060	Segeberg	150 463 065	111 574 090	112 164 519	10 465 297	21 651 223	251 441 658	577,02	570,11	952,72	263 920
061	Steinburg	67 235 893	46 788 826	46 076 718	5 320 803	9 105 025	109 528 389	480,72	516,56	841,48	130 161
062	Stormarn	185 317 361	148 584 777	114 943 949	9 439 326	28 511 651	281 188 985	743,18	786,37	1193,19	235 662
	Kreise	1 268 085 066	930 881 756	858 175 292	67 977 642	178 334 112	2 015 903 888	552,26	575,01	914,10	2 205 335
	Insgesamt	1 506 011 195	1 092 498 281	1 052 737 241	103 047 285	209 312 528	2 452 483 193	534,52	533,91	869,46	2 820 713

noch: 5.2 nach Gemeindegrößenklassen

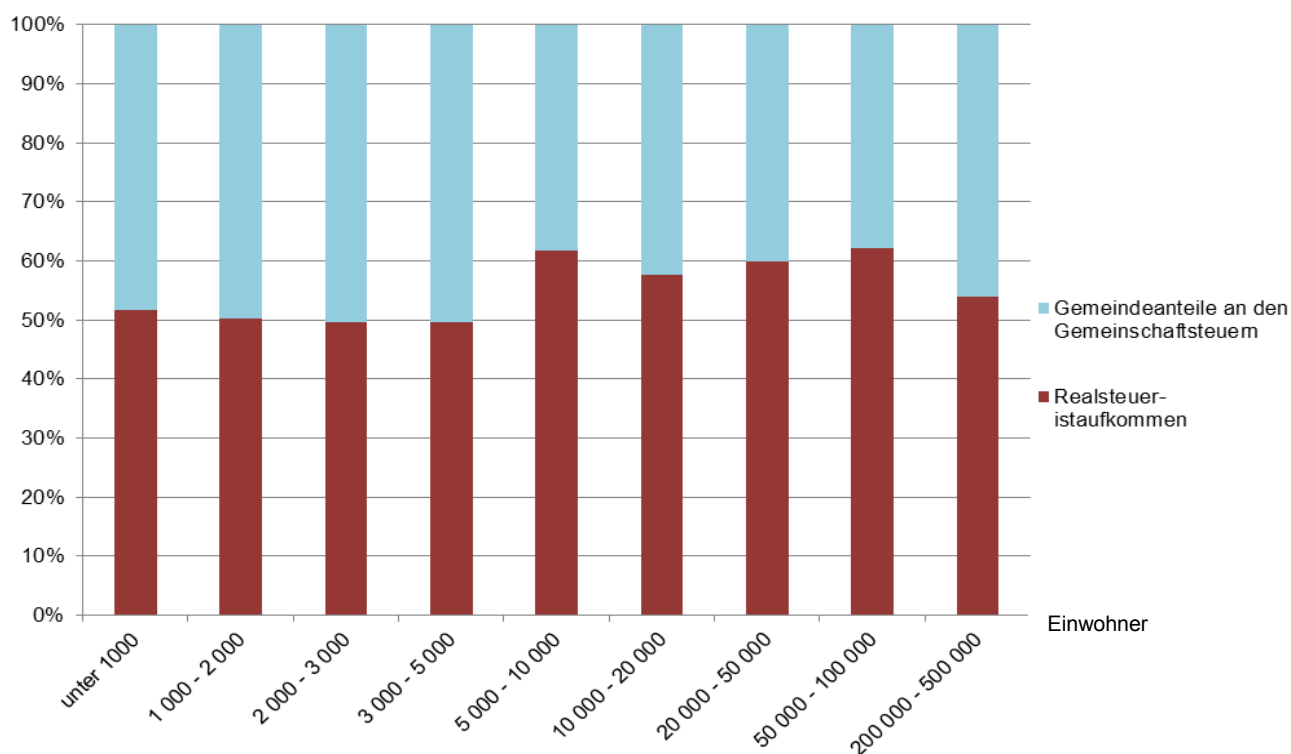
Gemeinden mit ... bis unter ... Einwohnern	Realsteueraufbringungskraft		Gemeindeanteil an		Gewerbe- steuer- umlage	Steuer- einnahme- kraft	Realsteuer-		Steuer- einnahme- kraft	Einwohner am 30.06.2014
	Insgesamt	Gewerbe- steuer	der Einkommen- steuer	der Umsatz- steuer			istauf- kommen	aufbrin- gungskraft		
	Euro						Euro je Einwohner		Anzahl	
Kreisfreie Städte										
50 000 - 100 000	77 618 422	56 384 982	49 489 283	8 417 354	10 807 114	124 717 945	554,34	481,88	774,29	161 073
200 000 - 500 000	160 307 707	105 231 543	145 072 666	26 652 289	20 171 302	311 861 360	441,36	352,86	686,46	454 305
Kreisangehörige Gemeinden										
unter 1 000	145 077 175	92 782 019	116 211 973	5 320 894	17 646 966	248 963 076	397,29	442,13	758,73	328 130
1 000 - 2 000	107 900 208	70 213 330	92 247 470	4 467 967	13 470 283	191 145 362	406,34	447,29	792,37	241 231
2 000 - 3 000	67 188 991	43 162 314	61 021 804	2 826 845	8 091 581	122 946 059	382,95	407,45	745,58	164 900
3 000 - 5 000	78 759 947	52 340 921	70 540 974	3 441 356	10 070 967	142 671 310	414,71	448,66	812,74	175 544
5 000 - 10 000	221 633 563	174 493 554	116 232 301	9 727 375	32 798 366	314 794 873	646,52	701,99	997,07	315 720
10 000 - 20 000	279 611 815	209 490 402	185 220 912	16 259 697	40 984 471	440 107 953	601,51	615,09	968,14	454 589
20 000 - 50 000	301 398 250	233 707 472	179 434 013	20 129 174	44 788 898	456 172 539	665,07	670,28	1014,49	449 659
50 000 und mehr	66 515 117	54 691 744	37 265 845	5 804 334	10 482 580	99 102 716	1 018,68	880,27	1311,54	75 562

Abbildung 5: Anteil des Realsteueristaufkommens und der Gemeindeanteile an den Gemeinschaftsteuern am kommunalen Steueraufkommen² 2014

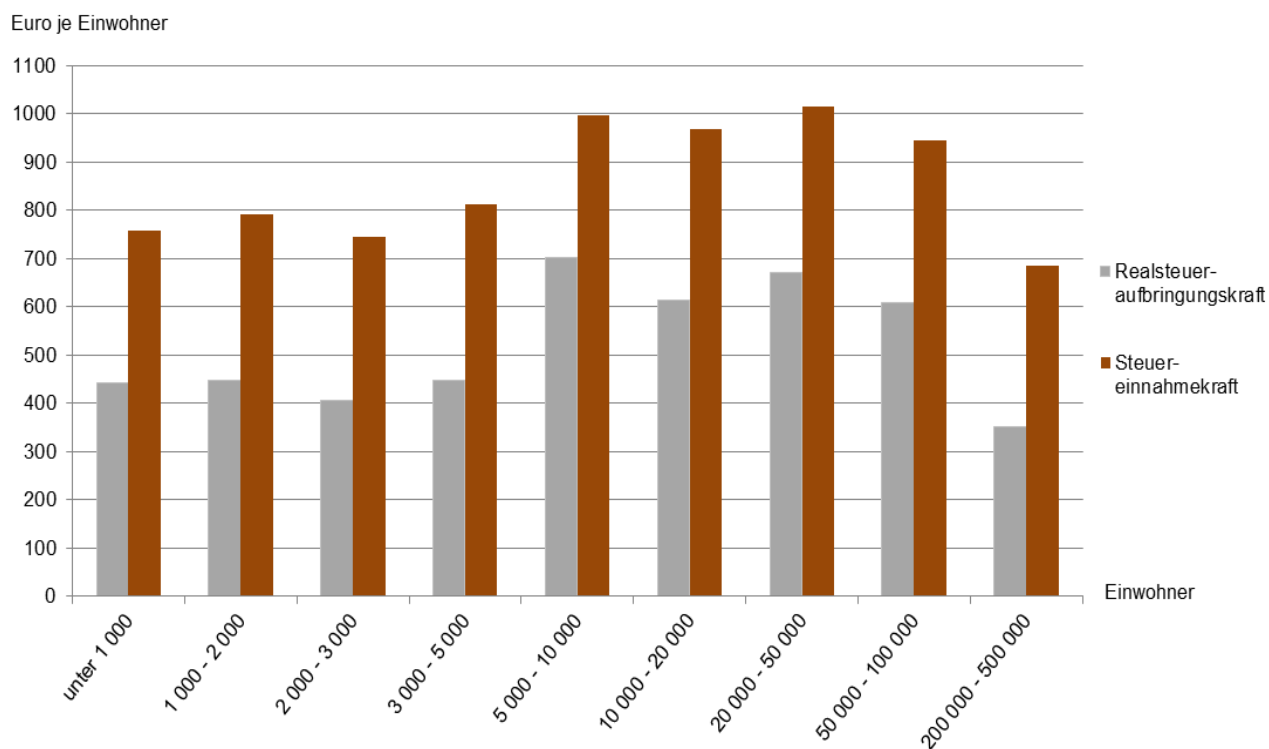


² ohne sonstige Gemeindesteuern und steuerähnliche Einnahmen

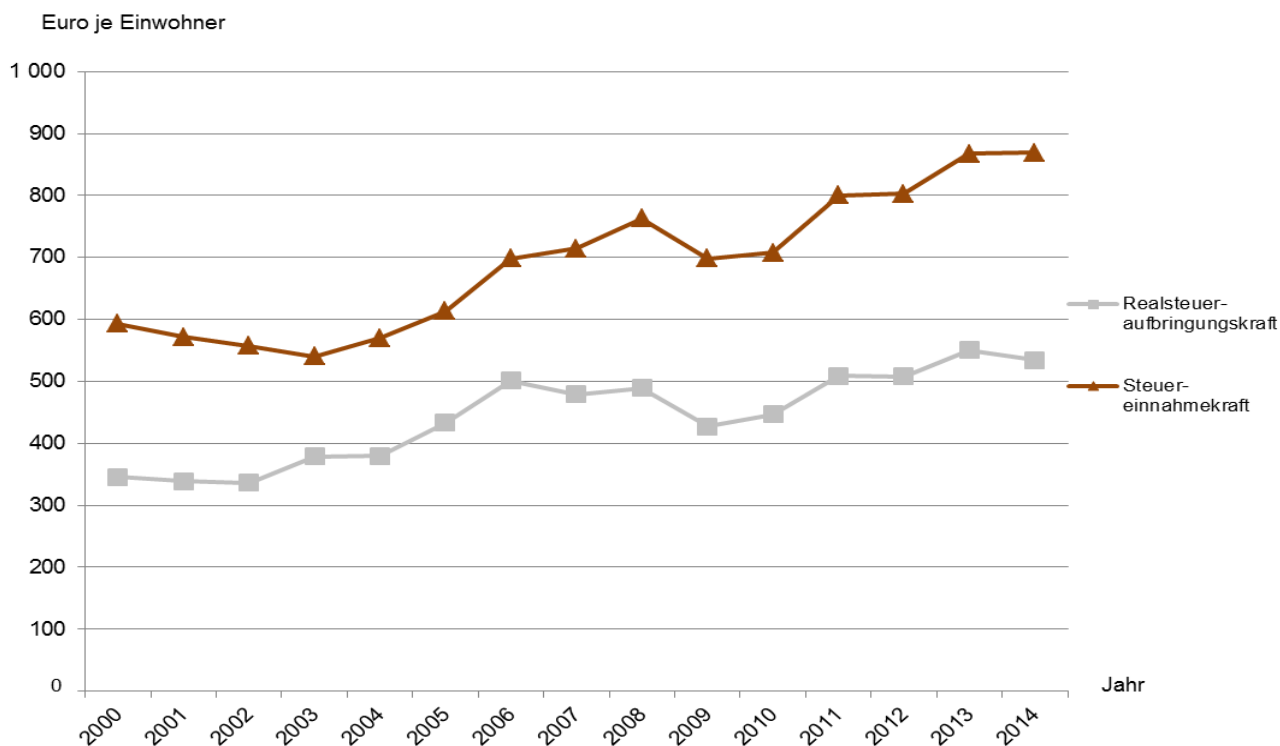
Abbildung 6: Anteil des Realsteueristaufkommens und der Gemeindeanteile an den Gemeinschaftsteuern am kommunalen Steueraufkommen 2014 nach Gemeindegrößenklassen



**Abbildung 7: Realsteueraufbringungs- und Steuereinnahmekraft je Einwohner 2014
nach Gemeindegrößenklassen**



**Abbildung 8: Entwicklung der Realsteueraufbringungs- und Steuereinnahmekraft
je Einwohner 2000 bis 2014**



5.3 nach Gemeinden

Nr.	KREISFREIE STADT Kreis Gemeinde	Grundsteuer A			Grundsteuer B			Gewerbesteuer			Realsteuer- istaufkommen
		Ist- aufkommen	Hebesatz	Grund- betrag	Ist- aufkommen	Hebesatz	Grund- betrag	Ist- aufkommen	Hebesatz	Grund- betrag	
		Euro	%	Euro	Euro	%	Euro	Euro	%	Euro	
001	FLENSBURG	30 229	390	7 751	14 249 389	480	2 968 623	27 666 660	410	6 747 966	41 946 278
002	KIEL	88 428	400	22 107	38 720 916	500	7 744 183	35 656 616	430	8 292 236	74 465 960
003	LÜBECK	202 349	400	50 587	35 807 611	500	7 161 522	90 036 617	430	20 938 748	126 046 577
004	NEUMÜNSTER	63 732	375	16 995	12 513 099	450	2 780 689	34 766 663	390	8 914 529	47 343 494
51 Dithmarschen											
001	Albersdorf	17 164	360	4 768	462 223	380	121 638	1 215 499	360	337 639	1 694 886
002	Arkebek	9 748	360	2 708	20 677	380	5 441	38 836	360	10 788	69 261
003	Averlak	9 801	330	2 970	51 441	350	14 697	59 304	350	16 944	120 546
004	Bargenstedt	17 305	250	6 922	73 051	250	29 220	212 808	280	76 003	303 164
005	Barkenholm	7 709	290	2 658	14 618	290	5 041	17 938	310	5 786	40 265
006	Barlt	38 195	290	13 171	55 731	290	19 218	129 869	320	40 584	223 795
008	Bergewöhrden	3 790	280	1 354	1 797	260	691	897	310	289	6 484
010	Brickeln	8 478	295	2 874	13 474	295	4 567	5 736	320	1 793	27 688
011	Brunsbüttel, Stadt	83 228	380	21 902	2 278 199	380	599 526	29 703 261	380	7 816 648	32 064 688
012	Buchholz	17 394	295	5 896	83 088	295	28 165	325 901	320	101 844	426 383
013	Büsum	9 396	360	2 610	1 427 904	380	375 764	1 411 686	360	392 135	2 848 986
014	Büsumer Deichhausen	4 127	250	1 651	66 315	250	26 526	44 220	300	14 740	114 662
015	Bunsoh	17 197	380	4 526	82 645	380	21 749	147 696	360	41 027	247 538
016	Burg (Dithmarschen)	8 226	340	2 419	451 795	340	132 881	673 562	370	182 044	1 133 583
017	Busenwurth	12 635	295	4 283	26 317	295	8 921	234 248	270	86 759	273 200
019	Dellstedt	25 884	310	8 350	52 370	310	16 894	134 713	340	39 621	212 967
020	Delve	14 379	260	5 530	53 339	260	20 515	46 308	310	14 938	114 026
021	Diekhusen-Fahrstedt	16 442	320	5 138	61 328	320	19 165	72 466	340	21 314	150 236
022	Dingen	12 239	295	4 149	54 085	295	18 334	204 065	300	68 022	270 389
023	Dörpling	8 384	280	2 994	52 435	280	18 727	38 286	320	11 964	99 105
024	Eddelak	14 782	295	5 011	106 250	295	36 017	3 446	310	1 112	124 478
026	Eggstedt	16 275	295	5 517	59 581	295	20 197	83 662	310	26 988	159 518
027	Elpersbüttel	38 636	320	12 074	78 343	320	24 482	116 599	340	34 294	233 578
028	Epenwöhrden	20 687	270	7 662	59 755	270	22 131	501 941	310	161 916	582 383
030	Fedderingen	10 857	260	4 176	22 099	260	8 500	80 028	310	25 815	112 984
032	Frestedt	11 045	295	3 744	28 237	295	9 572	47 896	310	15 450	87 178
033	Friedrichsgabekoog	–	–	–	–	–	–	172 796	310	55 741	172 796
034	Friedrichskoog	132 071	360	36 686	450 429	380	118 534	5 223 158	360	1 450 877	5 805 658
035	Gaushorn	5 351	260	2 058	12 513	260	4 813	38 269	310	12 345	56 133
036	Glüsing	6 071	240	2 530	6 406	250	2 562	76 933	300	25 644	89 410
037	Großenrade	8 232	260	3 166	32 060	260	12 331	36 295	310	11 708	76 587
038	Groven	19 803	290	6 829	21 187	300	7 062	23 283	330	7 055	64 273
039	Gudendorf	8 759	300	2 920	38 077	300	12 692	22 996	280	8 213	69 832
043	Hedwigenkoog	28 108	240	11 712	16 190	240	6 746	713 397	380	187 736	757 695
044	Heide, Stadt	33 476	360	9 299	2 994 840	380	788 116	7 559 410	360	2 099 836	10 587 726
045	Hellsch.-H.sand-Unt.	15 902	280	5 679	12 304	280	4 394	110 796	300	36 932	139 002
046	Helse	24 749	300	8 250	73 663	300	24 554	110 233	340	32 421	208 645
047	Hemme	45 501	310	14 678	41 277	310	13 315	671 335	320	209 792	758 113
048	Hemmingstedt	31 698	360	8 805	376 610	380	99 108	1 598 405	360	444 001	2 006 713
049	Hennstedt	25 758	270	9 540	180 881	270	66 993	788 496	320	246 405	995 135
050	Hillgroven	6 673	220	3 033	8 449	220	3 840	206 312	300	68 771	221 434
051	Hochdonn	4 734	295	1 605	106 020	295	35 939	23 870	310	7 700	134 624
052	Hövede	3 894	300	1 298	4 450	300	1 483	277	310	89	8 621
053	Hollingstedt	7 023	260	2 701	22 446	260	8 633	96 553	310	31 146	126 022
054	Immenstedt	3 989	260	1 534	5 122	260	1 970	11 398	320	3 562	20 509
057	Kaiser-Wilhelm-Koog	28 609	220	13 004	24 217	220	11 008	494 156	320	154 424	546 982
058	Karolinenkoog	34 957	310	11 276	24 786	310	7 995	- 21 694	340	- 6 381	38 049
060	Kleve	13 613	260	5 236	31 916	260	12 275	64 106	310	20 679	109 635
061	Krempel	4 697	280	1 678	57 548	290	19 844	25 596	320	7 999	87 841

Noch: 5. Realsteueristaufkommen, Realsteueraufbringungskraft und Steuereinnahmekraft 2014

noch: 5.3 nach Gemeinden

Nr.	KREISFREIE STADT Kreis Gemeinde	Realsteuer- aufbringungskraft		Gemeindeanteil an		Gewerbe- steuer- umlage	Steuer- einnahme- kraft	Realsteuer-		Steuer- einnahme- kraft	Einwohner am 30.06.2014
		Insgesamt	Gewerbe- steuer	der Einkommen- steuer	der Umsatz- steuer			istauf- kommen	aufbrin- gungskraft		
		Euro						Euro je Einwohner		Anzahl	
001	FLENSBURG	35 241 007	24 292 678	27 271 579	4 702 499	4 656 093	62 558 992	498,64	418,93	743,67	84 122
002	KIEL	58 418 511	29 852 050	79 421 761	14 840 208	5 721 642	146 958 838	308,61	242,10	609,03	241 298
003	LÜBECK	101 889 196	75 379 493	65 650 905	11 812 081	14 449 660	164 902 522	591,75	478,34	774,16	213 007
004	NEUMÜNSTER	42 377 415	32 092 304	22 217 704	3 714 855	6 151 021	62 158 953	615,24	550,71	807,77	76 951
51 Dithmarschen											
001	Albersdorf	1 677 766	1 215 500	898 511	69 053	232 967	2 412 363	493,99	489,00	703,11	3 431
002	Arkebek	67 174	38 837	74 218	874	7 440	134 826	325,17	315,37	632,99	213
003	Averlak	124 201	60 998	194 651	6 858	11 689	314 021	208,20	214,51	542,35	579
004	Bargenstedt	402 392	273 611	250 762	9 960	52 438	610 676	321,83	427,17	648,28	942
005	Barkenholm	47 541	20 830	69 690	616	3 990	113 857	239,67	282,98	677,72	168
006	Barlt	257 259	146 102	215 496	5 443	27 999	450 199	275,27	316,43	553,75	813
008	Bergewöhrden	7 740	1 040	20 212	20	195	27 777	180,11	215,00	771,58	36
010	Brickeln	32 085	6 455	44 320	954	1 234	76 125	133,76	155,00	367,75	207
011	Brunsbüttel, Stadt	30 413 428	28 139 933	4 757 952	940 360	5 393 518	30 718 222	2 521,40	2 391,56	2 415,52	12 717
012	Buchholz	488 386	366 638	313 926	5 303	70 269	737 346	420,91	482,12	727,88	1 013
013	Büsum	2 802 511	1 411 686	1 114 849	162 257	270 569	3 809 048	598,53	588,76	800,22	4 760
014	Büsumer Deichhausen	155 749	53 064	102 011	3 269	10 168	250 861	318,51	432,64	696,84	360
015	Bunsoh	241 628	147 697	261 921	6 980	28 306	482 223	316,14	308,59	615,87	783
016	Burg (Dithmarschen)	1 151 786	655 358	1 238 125	60 600	125 608	2 324 903	270,93	275,28	555,67	4 184
017	Busenwurth	358 310	312 332	74 850	4 161	59 863	377 458	904,64	1 186,46	1 249,86	302
019	Dellstedt	230 441	142 636	172 333	4 319	27 336	379 757	290,15	313,95	517,38	734
020	Delve	146 249	53 777	197 599	7 911	10 307	341 452	166,95	214,13	499,93	683
021	Diekhusen-Fahrstedt	163 031	76 730	229 813	3 491	14 703	381 632	207,51	225,18	527,12	724
022	Dingen	325 085	244 879	230 549	5 027	46 932	513 729	434,01	521,81	824,61	623
023	Dörpling	121 177	43 070	154 332	3 594	8 253	270 850	163,54	199,96	446,95	606
024	Eddelak	151 930	4 003	530 053	12 421	767	693 637	91,26	111,39	508,53	1 364
026	Eggstedt	188 419	97 157	207 495	3 230	18 618	380 526	209,07	246,94	498,72	763
027	Elpersbüttel	250 619	123 458	286 239	4 030	23 659	517 229	271,60	291,42	601,43	860
028	Epenwöhrden	687 862	582 898	225 919	7 343	111 718	809 406	770,35	909,87	1 070,64	756
030	Fedderingen	137 034	92 934	88 325	1 790	17 811	209 338	407,88	494,71	755,73	277
032	Frestedt	102 339	55 620	104 537	1 685	10 657	197 904	230,63	270,74	523,56	378
033	Friedrichsgabekoog	200 668	200 668	28 319	5 911	38 457	196 441	3 323,00	3 859,00	3 777,71	52
034	Friedrichskoog	5 771 988	5 223 157	734 600	58 862	1 001 102	5 564 348	2 355,24	2 341,58	2 257,34	2 465
035	Gaushorn	68 472	44 442	64 849	4 695	8 514	129 502	301,79	368,13	696,25	186
036	Glüsing	109 513	92 318	51 163	3 978	17 692	146 962	751,34	920,28	1 234,97	119
037	Großenrade	97 247	42 149	117 380	2 767	8 076	209 318	152,87	194,11	417,80	501
038	Groven	72 351	25 398	24 635	1 038	4 867	93 157	813,58	915,84	1 179,20	79
039	Gudendorf	85 238	29 567	146 751	20 065	5 664	246 390	176,34	215,25	622,20	396
043	Hedwigenkoog	736 631	675 850	50 953	5 739	129 535	663 788	3 183,59	3 095,09	2 789,03	238
044	Heide, Stadt	10 488 225	7 559 410	5 833 954	946 469	1 448 885	15 819 763	499,75	495,05	746,71	21 186
045	Hellsch.-H.sand-Unt.	166 560	132 955	42 636	457	25 480	184 173	827,39	991,43	1 096,27	168
046	Helse	232 403	116 716	307 610	6 132	25 351	520 794	241,49	268,98	602,77	864
047	Hemme	849 311	755 251	162 332	6 332	144 754	873 221	1 537,75	1 722,74	1 771,24	493
048	Hemmingstedt	1 990 152	1 598 404	957 253	206 315	306 359	2 847 361	696,78	691,03	988,67	2 880
049	Hennstedt	1 162 880	887 058	518 579	47 924	170 016	1 559 367	513,22	599,73	804,21	1 939
050	Hillgroven	271 018	247 576	25 686	9 689	47 448	258 945	3 075,47	3 764,14	3 596,46	72
051	Hochdonn	164 903	27 720	311 190	4 086	5 311	474 868	115,56	141,55	407,61	1 165
052	Hövede	9 762	320	24 635	954	61	35 290	143,68	162,70	588,17	60
053	Hollingstedt	152 187	112 126	87 799	1 642	21 487	220 141	409,16	494,11	714,74	308
054	Immenstedt	24 782	12 823	39 478	206	2 453	62 013	207,16	250,32	626,39	99
057	Kaiser-Wilhelm-Koog	636 357	555 926	121 591	11 089	72 019	697 018	1 567,28	1 823,37	1 997,19	349
058	Karolinenkoog	41 067	- 22 972	49 374	1 808	- 4 402	96 651	269,85	291,26	685,47	141
060	Kleve	135 691	74 444	145 383	2 013	14 266	268 821	256,76	317,78	629,56	427
061	Krempel	106 973	28 796	115 485	5 895	5 515	222 838	146,40	178,29	371,40	600

5.3 nach Gemeinden

Nr.	KREISFREIE STADT Kreis Gemeinde	Grundsteuer A			Grundsteuer B			Gewerbesteuer			Realsteuer- istaufkommen
		Ist- aufkommen	Hebesatz	Grund- betrag	Ist- aufkommen	Hebesatz	Grund- betrag	Ist- aufkommen	Hebesatz	Grund- betrag	
		Euro	%	Euro	Euro	%	Euro	Euro	%	Euro	
062	Kronprinzenkoog	83 895	330	25 423	71 080	300	23 693	1 352 014	380	355 793	1 506 989
063	Krumstedt	16 689	270	6 181	35 758	270	13 244	61 066	270	22 617	113 513
064	Kuden	13 115	295	4 446	49 912	295	16 919	88 806	320	27 752	151 833
065	Lehe	30 502	310	9 839	103 858	310	33 503	59 405	340	17 472	193 765
067	Lieth	7 460	360	2 072	103 540	380	27 247	888 559	380	233 831	999 559
068	Linden	15 160	280	5 414	65 592	280	23 426	38 399	320	12 000	119 151
069	Lohe-Rickelshof	7 814	360	2 171	291 420	380	76 689	676 764	360	187 990	975 998
071	Lunden	3 342	330	1 013	162 425	356	45 625	325 712	350	93 061	491 479
072	Marne, Stadt	4 410	360	1 225	781 870	380	205 755	3 562 298	360	989 527	4 348 578
073	Marnerdeich	3 369	320	1 053	32 997	320	10 312	67 152	340	19 751	103 518
074	Meldorf, Stadt	28 837	360	8 010	955 275	380	251 388	2 291 754	360	636 598	3 275 866
075	Neuenkirchen	52 567	295	17 819	66 052	295	22 391	100 999	310	32 580	219 618
076	Neufeld	23 274	290	8 026	48 295	290	16 653	374 346	340	110 102	445 915
077	Neufelderkoog	23 692	290	8 170	6 945	290	2 395	117 452	310	37 888	148 089
078	Nindorf	12 489	300	4 163	111 568	300	37 189	170 234	340	50 069	294 291
079	Norddeich	15 471	260	5 950	33 803	260	13 001	213 762	320	66 801	263 036
080	Norderheistedt	5 833	260	2 243	8 521	260	3 277	2 374	310	766	16 728
081	Nordenwörden	29 394	230	12 780	5 843	115	5 081	405 420	380	106 689	440 657
082	Nordhastedt	33 184	360	9 218	314 446	380	82 749	261 267	360	72 574	608 897
083	Odderade	10 445	310	3 369	33 097	310	10 676	10 605	330	3 214	54 147
084	Oesterdeichstrich	9 192	220	4 178	19 373	220	8 806	72 788	280	25 996	101 353
085	Offenbüttel	20 848	330	6 318	22 188	330	6 724	6 677	330	2 023	49 713
086	Osterrade	22 960	280	8 200	24 751	290	8 535	33 287	320	10 402	80 998
087	Ostrohe	5 083	290	1 753	106 137	290	36 599	90 395	340	26 587	201 615
088	Pahlen	13 568	270	5 025	100 066	270	37 061	284 248	310	91 693	397 882
089	Quickborn	6 366	295	2 158	13 040	295	4 420	12 839	320	4 012	32 245
090	Ramhusen	5 584	200	2 792	4 983	200	2 492	2 602	280	929	13 169
092	Rehm-Flehde-Bargen	11 688	280	4 174	54 778	290	18 889	398 727	330	120 826	465 193
093	Reinsbüttel	13 896	260	5 345	33 709	260	12 965	146 590	360	40 719	194 195
096	Sankt Annen	26 634	310	8 592	26 227	310	8 460	18 806	340	5 531	71 667
097	Sankt Michaelisdonn	22 635	275	8 231	307 932	285	108 046	1 170 925	310	377 718	1 501 492
098	Sarzbüttel	14 981	360	4 161	82 196	380	21 631	91 416	360	25 393	188 593
099	Schafstedt	22 885	292	7 837	113 290	292	38 798	247 574	330	75 022	383 749
100	Schalkholz	11 602	310	3 743	66 695	320	20 842	78 286	330	23 723	156 583
102	Schlichting	16 673	260	6 413	12 833	260	4 936	33 988	310	10 964	63 494
103	Schmedeswurth	13 202	290	4 552	10 016	290	3 454	6 588	340	1 938	29 806
104	Schrum	4 463	270	1 653	4 050	270	1 500	10 214	330	3 095	18 727
105	Schülps	27 669	230	12 030	22 704	230	9 871	375 565	380	98 833	425 938
107	Stelle-Wittenwurth	9 645	225	4 287	25 891	225	11 507	29 198	300	9 733	64 734
108	Strübbel	7 185	270	2 661	9 323	270	3 453	51 343	310	16 562	67 851
109	Süderdeich	16 570	290	5 714	49 985	290	17 236	573 651	320	179 266	640 206
110	Süderhastedt	17 631	295	5 977	66 031	295	22 383	106 423	310	34 330	190 085
113	Wörden	55 883	360	15 523	144 103	380	37 922	1 190 197	380	313 210	1 390 183
114	Tellingstedt	20 477	260	7 876	238 719	260	91 815	640 834	310	206 721	900 030
117	Tielenhemme	14 716	300	4 905	14 400	300	4 800	1 521	340	447	30 637
118	Trennewurth	11 033	200	5 517	12 716	200	6 358	35 109	310	11 325	58 858
119	Volsenhusen	22 750	200	11 375	10 474	200	5 237	115 774	310	37 346	148 998
120	Wallen	2 634	280	941	3 198	280	1 142	244	320	76	6 076
121	Warwerort	2 903	200	1 452	30 265	200	15 133	3 892	280	1 390	37 060
122	Weddingstedt	16 853	270	6 242	226 545	270	83 906	746 628	340	219 596	990 026
125	Welmbüttel	4 174	260	1 605	43 168	260	16 603	17 453	310	5 630	64 795
126	Wennbüttel	11 730	350	3 351	8 100	370	2 189	6 821	350	1 949	26 651
127	Wesselburen, Stadt	9 462	360	2 628	335 641	380	88 327	521 118	360	144 755	866 221
128	Wesselb. Deichhausen	8 816	260	3 391	11 916	260	4 583	105 628	310	34 074	126 360
129	Wesselburenkoog	22 317	220	10 144	18 114	220	8 234	406 673	310	131 185	447 104
130	Wesseln	5 312	330	1 610	217 307	330	65 851	672 944	350	192 270	895 563

Noch: 5. Realsteueristaufkommen, Realsteueraufbringungskraft und Steuereinnahmekraft 2014

noch: 5.3 nach Gemeinden

Nr.	KREISFREIE STADT Kreis Gemeinde	Realsteuer- aufbringungskraft		Gemeindeanteil an		Gewerbe- steuer- umlage	Steuer- einnahme- kraft	Realsteuer-		Steuer- einnahme- kraft	Einwohner am 30.06.2014
		Insgesamt	Gewerbe- steuer	der Einkommen- steuer	der Umsatz- steuer			istauf- kommen	aufbrin- gungskraft		
062	Kronprinzenkoog	1 446 094	1 280 855	307 504	18 619	245 494	1 526 723	1 837,79	1 763,53	1 861,86	820
063	Krumstedt	149 135	81 421	164 122	2 295	15 602	299 950	218,71	287,35	577,94	519
064	Kuden	175 818	99 907	194 231	5 537	19 147	356 439	252,21	292,06	592,09	602
065	Lehe	216 396	62 899	246 447	6 306	12 052	457 097	183,14	204,53	432,04	1 058
067	Lieth	948 422	841 792	128 328	56 731	162 434	971 047	2 576,18	2 444,39	2 502,70	388
068	Linden	146 029	43 200	310 558	9 221	8 277	457 531	138,07	169,21	530,16	863
069	Lohe-Rickelshof	965 645	676 764	734 915	23 274	129 710	1 594 124	468,55	463,58	765,30	2 083
071	Lunden	506 030	335 020	288 345	49 206	64 209	779 372	289,45	298,02	458,99	1 698
072	Marne, Stadt	4 323 236	3 562 297	1 630 058	192 792	682 771	5 463 315	778,06	773,53	977,51	5 589
073	Marnerdeich	112 285	71 104	103 484	1 701	13 625	203 845	262,74	284,99	517,37	394
074	Meldorf, Stadt	3 241 452	2 291 753	2 248 542	429 069	439 106	5 479 957	450,23	445,50	753,16	7 276
075	Neuenkirchen	254 391	117 288	341 509	12 075	22 478	585 497	220,28	255,16	587,26	997
076	Neufeld	482 290	396 367	203 493	1 717	75 967	611 533	734,62	794,55	1 007,47	607
077	Neufelderkoog	170 293	136 397	70 007	1 472	26 139	215 633	1 203,98	1 384,50	1 753,11	123
078	Nindorf	329 884	180 248	364 142	17 148	34 549	676 625	253,70	284,38	583,30	1 160
079	Norddeich	306 595	240 484	111 380	5 401	46 089	377 287	651,08	758,90	933,88	404
080	Norderheistedt	21 703	2 758	32 635	209	526	54 021	115,37	149,68	372,56	145
081	Nordenwörden	442 013	384 080	117 380	4 994	73 612	490 775	1 498,83	1 503,45	1 669,30	294
082	Nordhastedt	594 081	261 266	861 454	21 452	50 257	1 426 730	219,58	214,24	514,51	2 773
083	Odderade	61 201	11 570	105 168	3 459	2 215	167 613	165,59	187,16	512,58	327
084	Oesterdeichstrich	138 818	93 586	57 165	1 007	17 933	179 057	388,33	531,87	686,04	261
085	Offenbüttel	51 423	7 283	78 113	4 223	1 395	132 364	186,19	192,60	495,75	267
086	Osterrade	94 030	37 447	121 065	2 974	7 174	210 895	198,52	230,47	516,90	408
087	Ostrohe	235 779	95 713	383 828	11 557	18 342	612 822	214,94	251,36	653,33	938
088	Pahlen	481 906	330 095	271 921	12 741	63 265	703 303	338,34	409,78	598,05	1 176
089	Quickborn	37 334	14 443	69 376	368	2 765	104 313	170,61	197,53	551,92	189
090	Ramhusen	21 086	3 344	65 375	135	638	85 958	87,79	140,57	573,05	150
092	Rehm-Flehde-Bargen	517 300	434 974	122 749	32 000	83 366	588 683	930,39	1 034,60	1 177,37	500
093	Reinsbüttel	210 708	146 588	130 750	3 514	28 093	316 879	444,38	482,17	725,12	437
096	Sankt Annen	77 422	19 912	106 222	6 369	3 814	186 199	226,08	244,23	587,38	317
097	Sankt Michaelisdonn	1 782 663	1 359 785	981 782	62 503	260 624	2 566 324	429,24	509,62	733,65	3 498
098	Sarzbüttel	183 791	91 415	237 918	7 711	17 518	411 902	267,89	261,07	585,09	704
099	Schafstedt	436 916	270 079	384 039	10 341	51 762	779 534	297,25	338,43	603,82	1 291
100	Schalkholz	173 593	85 403	150 858	11 816	16 365	319 902	260,10	288,36	531,40	602
102	Schlichting	77 322	39 470	61 480	2 281	7 562	133 521	257,06	313,04	540,57	247
103	Schmedeswurth	33 663	6 977	64 744	1 299	1 335	98 371	153,64	173,52	507,07	194
104	Schrum	21 737	11 142	32 214	2 068	2 134	53 885	275,40	319,66	792,43	68
105	Schülps	429 056	355 799	127 170	12 232	68 191	500 267	976,92	984,07	1 147,40	436
107	Stelle-Wittenwurth	90 546	35 039	158 121	3 423	6 712	245 378	149,50	209,11	566,69	433
108	Strübbel	80 499	59 623	23 159	1 595	11 425	93 828	837,67	993,81	1 158,37	81
109	Süderdeich	726 328	645 358	124 012	2 085	123 690	728 735	1 367,96	1 551,98	1 557,13	468
110	Süderhastedt	224 306	123 588	229 391	7 845	23 685	437 857	224,42	264,82	516,95	847
113	Wörden	1 314 765	1 127 556	384 459	26 997	216 112	1 510 109	1 097,22	1 037,70	1 191,88	1 267
114	Tellingstedt	1 106 254	744 196	703 965	64 568	142 389	1 732 398	337,72	415,10	650,06	2 665
117	Tielenhemme	34 331	1 609	40 109	173	305	74 308	177,09	198,45	429,53	173
118	Trennewurth	81 104	40 770	71 586	917	7 812	145 795	231,72	319,31	574,00	254
119	Volsenhusen	188 639	134 446	130 540	2 440	25 766	295 853	416,20	526,92	826,41	358
120	Wallen	7 366	274	14 529	24	52	21 867	189,88	230,19	683,34	32
121	Warwerort	65 151	5 004	57 900	640	956	122 735	150,04	263,77	496,90	247
122	Weddingstedt	1 118 483	790 546	798 817	55 312	151 518	1 821 094	433,46	489,70	797,33	2 284
125	Welmbüttel	86 294	20 268	148 016	1 623	3 883	232 050	147,93	197,02	529,79	438
126	Wennbüttel	25 360	7 016	31 688	588	1 341	56 295	309,90	294,88	654,59	86
127	Wesselburen, Stadt	854 229	521 118	663 014	60 814	99 879	1 478 178	285,13	281,18	486,56	3 038
128	Wesselb. Deichhausen	149 941	122 666	37 688	1 047	23 506	165 170	1 070,85	1 270,69	1 399,75	118
129	Wesselburenerkoog	533 709	472 266	45 794	2 986	90 515	491 974	2 511,82	2 998,37	2 763,90	178
130	Wesseln	939 447	692 172	520 156	55 461	132 663	1 382 401	634,70	665,80	979,73	1 411

5.3 nach Gemeinden

Nr.	KREISFREIE STADT Kreis Gemeinde	Grundsteuer A			Grundsteuer B			Gewerbsteuer			Realsteuer- istaufkommen
		Ist- aufkommen	Hebesatz	Grund- betrag	Ist- aufkommen	Hebesatz	Grund- betrag	Ist- aufkommen	Hebesatz	Grund- betrag	
		Euro	%	Euro	Euro	%	Euro	Euro	%	Euro	
131	Westerborstel	5 558	280	1 985	8 488	280	3 031	41 514	310	13 392	55 560
132	Westerdeichstrich	11 306	260	4 348	121 188	260	46 611	212 591	295	72 065	345 085
133	Wiernerstedt	6 093	260	2 343	10 915	260	4 198	12 600	310	4 065	29 608
134	Windbergen	22 177	330	6 720	65 230	330	19 767	56 923	330	17 249	144 330
135	Wolmersdorf	7 601	260	2 923	25 537	260	9 822	12 816	300	4 272	45 954
136	Wrohm	17 339	310	5 593	65 216	310	21 037	104 272	340	30 668	186 827
137	Nordermeldorf	73 761	330	22 352	51 322	330	15 552	162 696	330	49 302	287 779
138	Tensbüttel-Röst	26 130	320	8 166	49 363	320	15 426	60 727	350	17 351	136 220
139	Süderdorf	21 442	270	7 941	19 219	270	7 118	25 427	310	8 202	66 088
140	Oosterwurth	25 321	220	11 510	15 745	220	7 157	215 462	300	71 821	256 528
141	Süderheistedt	13 400	260	5 154	46 569	260	17 911	133 803	310	43 162	193 772
53 Herzogtum Lauenburg											
001	Albsfelde	4 962	280	1 772	7 206	280	2 574	280	310	90	12 448
002	Alt Mölln	7 273	260	2 797	109 455	260	42 098	136 575	300	45 525	253 303
003	Aumühle	404	330	122	463 934	330	140 586	1 174 414	330	355 883	1 638 752
004	Bäk	6 059	290	2 089	108 356	330	32 835	149 407	290	51 520	263 822
005	Bälau	14 214	260	5 467	24 896	260	9 575	39 974	310	12 895	79 084
006	Basedow	8 738	240	3 641	46 134	240	19 223	31 531	320	9 853	86 403
007	Basthorst	8 119	240	3 383	38 377	240	15 990	48 243	300	16 081	94 739
008	Behlendorf	12 178	250	4 871	27 153	250	10 861	51 526	300	17 175	90 857
009	Berkenthin	9 085	250	3 634	181 336	260	69 745	148 696	300	49 565	339 117
010	Besenthal	6 723	260	2 586	3 912	260	1 505	3 243	310	1 046	13 878
011	Bliestorf	7 524	250	3 010	50 407	250	20 163	30 748	300	10 249	88 679
012	Börnsen	11 072	370	2 992	655 981	390	168 200	1 001 600	370	270 703	1 668 653
013	Borstorf	7 851	300	2 617	26 733	300	8 911	4 355	310	1 405	38 939
014	Breitenfelde	19 175	280	6 848	185 505	280	66 252	479 743	320	149 920	684 423
015	Bröthen	4 904	300	1 635	27 791	300	9 264	- 6 478	330	- 1 963	26 217
016	Brunsmark	2 383	290	822	13 209	290	4 555	- 1 339	330	- 406	14 253
017	Brunstorf	13 163	280	4 701	73 785	290	25 443	148 320	300	49 440	235 268
018	Buchholz	2 968	310	957	26 454	310	8 534	7 952	340	2 339	37 374
019	Buchhorst	7 432	290	2 563	20 520	290	7 076	48 979	310	15 800	76 931
020	Büchen	14 878	360	4 133	830 773	380	218 624	4 470 729	360	1 241 869	5 316 380
021	Dahnker	3 633	280	1 298	16 401	280	5 858	146 467	300	48 822	166 501
022	Dalldorf	5 075	250	2 030	26 986	260	10 379	9 202	300	3 067	41 263
023	Dassendorf	13 443	350	3 841	498 421	370	134 708	787 258	350	224 931	1 299 122
024	Düchelsdorf	6 414	230	2 789	9 895	240	4 123	2 194	325	675	18 503
025	Duvensee	14 118	270	5 229	44 565	270	16 506	84 879	310	27 380	143 562
026	Einhaus	3 295	280	1 177	45 480	300	15 160	- 6 396	310	- 2 063	42 379
027	Elmenhorst	6 680	235	2 843	143 493	245	58 569	661 508	280	236 253	811 681
028	Escheburg	9 351	350	2 672	440 390	350	125 826	283 147	330	85 802	732 888
029	Fitzen	6 571	280	2 347	34 869	280	12 453	39 229	310	12 655	80 669
030	Fredeburg	4 480	280	1 600	4 344	290	1 498	24 733	300	8 244	33 557
031	Fuhlenhagen	9 456	275	3 439	24 409	275	8 876	40 769	330	12 354	74 634
032	Geesthacht, Stadt	18 754	360	5 209	3 887 886	360	1 079 968	19 820 689	375	5 285 517	23 727 329
033	Giesensdorf	3 671	290	1 266	11 016	290	3 799	2 075	330	629	16 762
034	Göldenitz	4 956	265	1 870	17 918	265	6 762	51 309	305	16 823	74 183
035	Göttin	2 736	220	1 244	5 835	240	2 431	8 977	300	2 992	17 548
036	Grabau	4 003	250	1 601	26 993	270	9 997	33 187	300	11 062	64 183
037	Grambek	2 755	250	1 102	58 753	250	23 501	195 644	300	65 215	257 152
038	Grinau	3 335	260	1 283	19 070	260	7 335	5 322	310	1 717	27 727
039	Groß Boden	4 192	260	1 612	16 473	260	6 336	46 200	310	14 903	66 865
040	Groß Disnack	6 035	310	1 947	7 351	310	2 371	4 973	340	1 463	18 359
041	Groß Grönau	3 892	250	1 557	480 615	350	137 319	427 262	310	137 826	911 769
042	Groß Pampau	6 282	290	2 166	14 772	290	5 094	112 369	315	35 673	133 423

Noch: 5. Realsteueristaufkommen, Realsteueraufbringungskraft und Steuereinnahmekraft 2014

noch: 5.3 nach Gemeinden

Nr.	KREISFREIE STADT Kreis Gemeinde	Realsteuer- aufbringungskraft		Gemeindeanteil an		Gewerbe- steuer- umlage	Steuer- einnahme- kraft	Realsteuer-		Steuer- einnahme- kraft	Einwohner am 30.06.2014
		Insgesamt	Gewerbe- steuer	der Einkommen- steuer	der Umsatz- steuer			istauf- kommen	aufbrin- gungskraft		
		Euro						Euro je Einwohner		Anzahl	
131	Westerborstel	65 459	48 211	47 688	1 591	9 237	105 501	544,71	641,75	1 034,32	102
132	Westerdeichstrich	444 310	259 434	216 548	11 525	35 472	636 911	404,55	520,88	746,67	853
133	Wiernerstedt	37 276	14 634	48 320	156	2 801	82 951	194,79	245,24	545,73	152
134	Windbergen	155 469	62 096	223 181	3 636	11 900	370 386	179,07	192,89	459,54	806
135	Wolmersdorf	60 498	15 379	126 539	923	2 946	185 014	135,16	177,94	544,16	340
136	Wrohm	204 992	110 405	183 914	10 814	21 158	378 562	278,02	305,05	563,34	672
137	Nordermeldorf	303 339	177 487	199 493	5 303	34 015	474 120	489,42	515,88	806,33	588
138	Tensbüttel-Röst	144 302	62 464	148 857	8 220	11 968	289 411	202,71	214,74	430,67	672
139	Süderdorf	80 100	29 527	100 535	764	5 656	175 743	181,56	220,05	482,81	364
140	Oesterwurth	320 230	258 556	90 218	4 651	49 552	365 547	986,65	1 231,65	1 405,95	260
141	Süderheistedt	237 118	155 383	196 862	7 453	29 778	411 655	352,95	431,91	749,83	549
53 Herzogtum Lauenburg											
001	Albsfelde	15 236	324	39 372	73	61	54 620	172,89	211,61	758,61	72
002	Alt Mölln	327 398	163 890	348 035	21 501	31 410	665 524	291,82	377,19	766,73	868
003	Aumühle	1 798 910	1 281 179	2 082 420	68 260	245 557	3 704 033	516,96	567,48	1 168,46	3 170
004	Bäk	312 718	185 472	349 825	7 355	35 544	634 354	301,17	356,98	724,15	876
005	Bälau	98 442	46 422	86 956	1 587	8 895	178 090	364,44	453,65	820,69	217
006	Basedow	117 390	35 471	251 393	1 101	6 797	363 087	129,35	175,73	543,54	668
007	Basthorst	127 121	57 892	170 438	2 899	11 096	289 362	232,77	312,34	710,96	407
008	Behlendorf	116 752	61 830	150 015	1 520	14 589	253 698	229,44	294,83	640,65	396
009	Berkenthin	446 252	178 434	667 962	22 873	41 127	1 095 960	166,07	218,54	536,71	2 042
010	Besenthal	17 243	3 766	21 896	379	718	38 800	167,20	207,75	467,47	83
011	Bliestorf	120 337	36 896	216 548	12 471	8 688	340 668	140,54	190,71	539,89	631
012	Börnsen	1 602 692	974 531	2 179 060	87 052	362 650	3 506 154	377,95	363,01	794,15	4 415
013	Borstorf	45 884	5 058	98 536	923	968	144 375	146,94	173,15	544,81	265
014	Breitenfelde	804 542	539 712	629 431	22 949	103 443	1 353 479	358,34	421,23	708,63	1 910
015	Bröthen	32 044	- 7 067	138 224	2 235	- 1 355	173 858	94,65	115,68	627,65	277
016	Brunsmark	17 824	- 1 462	55 690	217	- 281	74 012	93,16	116,50	483,74	153
017	Brunstorf	286 046	177 984	282 765	6 842	34 111	541 542	376,43	457,67	866,47	625
018	Buchholz	42 763	8 420	126 013	915	1 611	168 080	159,04	181,97	715,23	235
019	Buchhorst	90 788	56 880	59 900	7 360	10 901	147 147	477,83	563,90	913,96	161
020	Büchen	5 287 952	4 470 728	2 030 204	287 017	856 885	6 748 288	931,55	926,57	1 182,46	5 707
021	Dahmker	201 301	175 759	101 695	1 780	33 685	271 091	1 040,63	1 258,13	1 694,32	160
022	Dalldorf	55 468	11 041	147 172	422	2 114	200 948	112,74	151,55	549,04	366
023	Dassendorf	1 317 269	809 752	1 728 595	37 105	158 668	2 924 301	408,40	414,11	919,30	3 181
024	Düchelsdorf	26 165	2 430	56 532	102	572	82 227	118,61	167,72	527,10	156
025	Duvensee	175 363	98 568	185 071	4 798	18 890	346 342	259,61	317,11	626,30	553
026	Einhaus	51 975	- 7 427	173 597	1 753	- 1 424	228 749	112,41	137,86	606,76	377
027	Elmenhorst	1 074 773	850 511	350 246	26 661	163 010	1 288 670	948,23	1 255,58	1 505,46	856
028	Escheburg	780 130	308 887	2 044 520	29 615	59 201	2 795 064	217,28	231,29	828,66	3 373
029	Fitzen	98 590	45 558	127 486	629	8 728	217 977	233,82	285,77	631,82	345
030	Fredeburg	40 103	29 678	10 317	3 084	5 686	47 818	729,50	871,80	1 039,52	46
031	Fuhlenhagen	87 696	44 474	108 642	2 586	8 521	190 403	224,80	264,14	573,50	332
032	Geesthacht, Stadt	23 018 135	19 027 861	11 183 860	1 201 423	3 647 004	31 756 414	803,80	779,77	1 075,80	29 519
033	Giesensdorf	20 131	2 264	39 478	1 073	431	60 251	136,28	163,67	489,85	123
034	Göldenitz	91 188	60 563	90 009	1 773	12 154	170 816	313,01	384,76	720,74	237
035	Göttin	23 536	10 771	36 108	280	2 064	57 860	313,36	420,29	1 033,21	56
036	Grabau	81 527	39 823	96 115	506	7 630	170 518	207,71	263,84	551,84	309
037	Grambek	324 641	234 774	163 384	12 924	44 995	455 954	613,73	774,80	1 088,20	419
038	Grinau	37 113	6 181	86 851	4 199	1 186	126 977	87,47	117,08	400,56	317
039	Groß Boden	81 916	53 651	97 168	1 382	10 279	170 187	342,90	420,08	872,75	195
040	Groß Disnack	19 969	5 267	42 847	996	1 008	62 804	223,89	243,52	765,90	82
041	Groß Grönau	1 006 288	496 174	1 700 171	42 684	95 096	2 654 047	252,36	278,52	734,58	3 613
042	Groß Pampau	153 819	128 423	66 113	9 848	24 611	205 169	907,64	1 046,39	1 395,71	147

5.3 nach Gemeinden

Nr.	KREISFREIE STADT Kreis Gemeinde	Grundsteuer A			Grundsteuer B			Gewerbesteuer			Realsteuer- istaufkommen
		Ist- aufkommen	Hebesatz	Grund- betrag	Ist- aufkommen	Hebesatz	Grund- betrag	Ist- aufkommen	Hebesatz	Grund- betrag	
		Euro	%	Euro	Euro	%	Euro	Euro	%	Euro	
043	Groß Sarau	22 318	280	7 971	104 472	280	37 311	178 989	280	63 925	305 779
044	Groß Schenkenberg	6 052	220	2 751	41 547	240	17 311	86 619	280	30 935	134 218
045	Grove	5 495	265	2 074	24 134	265	9 107	97 032	280	34 654	126 661
046	Gudow	52 909	350	15 117	199 603	370	53 947	119 364	350	34 104	371 876
047	Gülzow	22 706	360	6 307	136 597	380	35 947	51 184	360	14 218	210 487
048	Güster	4 467	330	1 354	189 830	350	54 237	618 055	350	176 587	812 352
049	Hamfelde	1 560	200	780	43 038	200	21 519	21 428	250	8 571	66 026
050	Hamwarde	8 747	350	2 499	79 945	350	22 841	52 873	340	15 551	141 565
051	Harmsdorf	3 021	230	1 313	29 505	250	11 802	51 693	290	17 825	84 219
052	Havkost	6 439	250	2 576	12 341	250	4 936	69 609	300	23 203	88 389
053	Hohenhorn	12 698	350	3 628	69 885	370	18 888	62 279	340	18 317	144 862
054	Hollenbek	10 474	290	3 612	35 299	290	12 172	18 557	310	5 986	64 330
056	Hornbek	3 238	230	1 408	17 724	250	7 090	- 1 047	300	- 349	19 915
057	Horst	15 687	290	5 409	17 942	330	5 437	64 198	310	20 709	97 827
058	Juliusburg	6 939	260	2 669	11 934	260	4 590	6 086	310	1 963	24 959
059	Kankelau	5 522	310	1 781	22 177	310	7 154	4 234	345	1 227	31 933
060	Kasseburg	10 059	260	3 869	51 338	260	19 745	28 569	310	9 216	89 966
061	Kastorf	9 813	250	3 925	99 829	250	39 932	346 155	280	123 627	455 797
062	Kittlitz	18 617	250	7 447	27 348	265	10 320	5 267	280	1 881	51 232
064	Klein Pampau	4 520	300	1 507	68 394	300	22 798	80 646	330	24 438	153 560
066	Klein Zecher	16 530	295	5 603	22 271	330	6 749	18 069	310	5 829	56 870
067	Klempau	6 484	270	2 401	54 880	270	20 326	76 108	300	25 369	137 472
068	Klinkrade	11 776	290	4 061	48 400	290	16 690	31 532	310	10 172	91 708
069	Koberg	13 604	260	5 232	61 845	260	23 787	66 688	310	21 512	142 137
070	Köthel	1 666	250	666	25 478	250	10 191	9 647	300	3 216	36 791
071	Kollow	14 124	280	5 044	53 447	290	18 430	27 560	320	8 613	95 131
072	Kröppelshg.-Fahrend.	16 308	340	4 796	165 047	340	48 543	145 065	330	43 959	326 420
073	Krüzen	12 886	300	4 295	28 991	300	9 664	27 289	350	7 797	69 166
074	Krukow	11 233	260	4 320	13 283	260	5 109	20 532	310	6 623	45 048
075	Krummesse	3 288	277	1 187	146 733	277	52 972	77 844	300	25 948	227 865
076	Kuddewörde	3 846	255	1 508	146 358	255	57 395	156 856	300	52 285	307 060
077	Kühsen	9 657	260	3 714	28 101	260	10 808	44 222	310	14 265	81 980
078	Kulpin	8 362	220	3 801	19 485	300	6 495	4 285	280	1 530	32 132
079	Labenz	10 331	270	3 826	74 239	270	27 496	252 819	330	76 612	337 389
080	Langenlehsten	5 279	280	1 885	14 000	280	5 000	3 882	310	1 252	23 161
081	Lankau	16 541	270	6 126	37 763	270	13 986	28 431	310	9 171	82 735
082	Lanze	7 092	260	2 728	21 946	260	8 441	33 565	310	10 827	62 603
083	Lauenburg/Elbe, Std.	4 322	390	1 108	1 389 974	390	356 404	2 233 909	380	587 871	3 628 205
084	Lehmrade	4 098	270	1 518	53 668	270	19 877	69 901	310	22 549	127 667
085	Linau	13 276	260	5 106	108 608	260	41 772	111 721	310	36 039	233 605
086	Lüchow	6 514	295	2 208	23 778	295	8 060	- 542	310	- 175	29 750
087	Lütau	13 841	260	5 323	56 901	260	21 885	165 533	300	55 178	236 275
088	Mechow	7 108	310	2 293	9 554	310	3 082	1 760	260	677	18 422
089	Möhnßen	8 904	280	3 180	57 637	290	19 875	106 752	320	33 360	173 293
090	Mölln, Stadt	16 680	360	4 633	2 480 485	380	652 759	4 299 974	360	1 194 437	6 797 139
091	Mühlenrade	4 546	270	1 684	14 806	270	5 484	7 926	280	2 831	27 278
092	Müssen	16 281	290	5 614	95 777	290	33 027	215 191	330	65 209	327 249
093	Mustin	14 263	290	4 918	69 884	290	24 098	36 450	300	12 150	120 597
094	Niendorf b. Berkent.	4 859	260	1 869	20 357	310	6 567	10 946	260	4 210	36 162
095	Niendorf/Stecknitz	8 891	260	3 420	54 027	260	20 780	5 827	300	1 942	68 745
096	Nusse	7 046	270	2 610	101 637	270	37 643	185 999	310	60 000	294 682
097	Panten	16 735	260	6 437	50 304	260	19 348	48 801	310	15 742	115 840
098	Pogeez	8 206	290	2 830	52 760	290	18 193	296 492	310	95 643	357 458
099	Poggensee	7 897	310	2 547	29 774	310	9 605	33 953	350	9 701	71 624
100	Ratzeburg, Stadt	10 957	360	3 044	1 993 741	380	524 669	3 458 729	360	960 758	5 463 427
101	Ritzerau	7 861	270	2 911	20 450	270	7 574	4 510	310	1 455	32 821

noch: 5.3 nach Gemeinden

Nr.	KREISFREIE STADT Kreis Gemeinde	Realsteuer- aufbringungskraft		Gemeindeanteil an		Gewerbe- steuer- umlage	Steuer- einnahme- kraft	Realsteuer-		Steuer- einnahme- kraft	Einwohner am 30.06.2014
		Insgesamt	Gewerbe- steuer	der Einkommen- steuer	der Umsatz- steuer			istauf- kommen	aufbrin- gungskraft		
		Euro						Euro je Einwohner		Anzahl	
043	Groß Sarau	391 905	230 130	373 406	6 567	44 105	727 773	320,19	410,37	762,07	955
044	Groß Schenkenberg	183 516	111 366	217 285	4 755	21 342	384 214	250,41	342,38	716,82	536
045	Grove	164 635	124 754	125 591	600	23 909	266 917	508,68	661,18	1 071,96	249
046	Gudow	367 708	122 774	535 738	22 729	23 530	902 645	230,12	227,54	558,57	1 616
047	Gülzow	202 832	51 185	508 261	5 397	9 807	706 683	168,79	162,66	566,71	1 247
048	Güster	839 462	635 713	538 792	13 186	121 842	1 269 598	654,07	675,90	1 022,22	1 242
049	Hamfelde	112 441	30 856	278 870	1 957	5 914	387 354	142,91	243,38	838,43	462
050	Hamwarde	147 711	55 984	305 926	2 502	7 369	448 770	172,43	179,92	546,61	821
051	Harmsdorf	111 632	64 170	92 536	2 935	12 295	194 808	269,07	356,65	622,39	313
052	Havekost	109 603	83 531	75 692	311	16 007	169 599	496,57	615,75	952,80	178
053	Hohenhorn	146 587	65 941	268 975	4 231	12 638	407 155	279,66	282,99	786,01	518
054	Hollenbek	77 432	21 550	111 695	1 445	4 126	186 446	151,36	182,19	438,70	425
056	Hornbek	29 158	- 1 256	84 219	1 872	- 241	115 490	114,45	167,57	663,74	174
057	Horst	111 166	74 552	74 639	943	14 287	172 461	457,14	519,47	805,89	214
058	Juliusburg	32 152	7 067	57 058	364	1 351	88 223	147,69	190,25	522,03	169
059	Kankelau	36 212	4 417	99 272	262	843	134 903	154,27	174,94	651,71	207
060	Kasseburg	117 718	33 178	276 765	1 623	6 358	389 748	154,32	201,92	668,52	583
061	Kastorf	604 057	445 057	437 307	20 107	110 346	951 125	395,31	523,90	824,91	1 153
062	Kittlitz	67 612	6 772	75 481	1 794	1 295	143 592	210,83	278,24	590,91	243
064	Klein Pampau	176 500	87 977	295 924	3 146	16 859	458 711	248,48	285,60	742,25	618
066	Klein Zecher	63 021	20 984	74 218	568	4 019	133 788	230,24	255,15	541,65	247
067	Klempau	173 499	91 328	235 603	4 380	20 650	392 832	225,73	284,89	645,04	609
068	Klinkrade	110 505	36 619	206 758	1 216	7 015	311 464	152,85	184,18	519,11	600
069	Koberg	181 041	77 443	311 084	4 190	14 840	481 475	188,01	239,47	636,87	756
070	Köthel	51 126	11 578	141 488	2 259	2 217	192 656	136,77	190,06	716,19	269
071	Kollow	114 314	31 007	310 241	5 866	5 939	424 482	164,30	197,43	733,13	579
072	Kröppelshg.-Fahrend.	351 614	158 252	599 429	9 878	30 327	930 594	263,03	283,33	749,87	1 241
073	Krüzen	76 819	28 069	143 067	1 101	5 379	215 608	195,38	217,00	609,06	354
074	Krukow	55 906	23 843	81 693	1 139	4 566	134 172	296,37	367,80	882,71	152
075	Krummesse	291 994	93 413	1 069 054	17 909	21 946	1 357 011	129,91	166,47	773,67	1 754
076	Kuddewörde	404 070	188 226	758 918	15 441	36 074	1 142 355	223,48	294,08	831,41	1 374
077	Kühsen	102 529	51 354	151 805	1 955	9 840	246 449	230,28	288,00	692,27	356
078	Kulpin	41 079	5 508	78 535	1 174	1 054	119 734	154,48	197,50	575,64	208
079	Labenz	388 734	275 803	321 507	2 967	52 859	660 349	397,86	458,41	778,71	848
080	Langenlehsten	28 694	4 507	56 427	274	862	84 533	152,38	188,78	556,14	152
081	Lankau	103 291	33 016	161 175	1 102	6 325	259 243	173,09	216,09	542,35	478
082	Lanze	78 415	38 977	90 325	942	7 466	162 216	217,37	272,27	563,25	288
083	Lauenburg/Elbe, Std.	3 431 305	2 116 336	3 142 210	288 377	405 628	6 456 264	322,85	305,33	574,50	11 238
084	Lehmrade	158 983	81 176	153 173	6 875	15 555	303 476	260,01	323,79	618,08	491
085	Linau	299 136	129 740	554 476	10 305	24 767	839 150	197,30	252,65	708,74	1 184
086	Lüchow	35 810	- 630	117 696	814	- 122	154 442	107,79	129,75	559,57	276
087	Lütau	295 520	198 641	235 707	6 099	38 070	499 256	338,02	422,78	714,24	699
088	Mechow	20 819	2 437	30 003	411	463	50 770	154,81	174,95	426,64	119
089	Möhnßen	202 999	120 096	230 549	24 208	23 014	434 742	329,45	385,93	826,51	526
090	Mölln, Stadt	6 716 349	4 299 973	5 824 059	589 639	847 705	12 282 342	365,28	360,94	660,06	18 608
091	Mühlenrade	35 543	10 192	79 798	902	1 952	114 291	151,54	197,46	634,95	180
092	Müssen	373 526	234 752	383 407	17 094	44 991	729 036	328,23	374,65	731,23	997
093	Mustin	147 519	43 740	283 607	6 862	8 383	429 605	159,73	195,39	569,01	755
094	Niendorf b. Berkent.	45 061	15 156	72 429	707	3 431	114 766	178,14	221,98	565,35	203
095	Niendorf/Stecknitz	93 960	6 991	270 343	3 704	1 338	366 669	106,25	145,22	566,72	647
096	Nusse	362 539	216 000	380 774	13 315	41 397	715 231	282,80	347,93	686,40	1 042
097	Panten	147 634	56 671	238 234	7 403	10 859	382 412	186,24	237,35	614,81	622
098	Pogeez	419 953	344 315	193 177	3 270	65 993	550 407	918,92	1 079,57	1 414,93	389
099	Poggensee	78 089	34 924	116 748	2 273	6 690	190 420	204,06	222,48	542,51	351
100	Ratzeburg, Stadt	5 398 856	3 458 729	4 320 329	451 878	662 922	9 508 141	391,08	386,46	680,61	13 970
101	Ritzerau	42 047	5 238	103 905	454	1 000	145 406	122,47	156,89	542,56	268

5.3 nach Gemeinden

Nr.	KREISFREIE STADT Kreis Gemeinde	Grundsteuer A			Grundsteuer B			Gewerbesteuer			Realsteuer- istaufkommen
		Ist- aufkommen	Hebesatz	Grund- betrag	Ist- aufkommen	Hebesatz	Grund- betrag	Ist- aufkommen	Hebesatz	Grund- betrag	
		Euro	%	Euro	Euro	%	Euro	Euro	%	Euro	
102	Römnitz	4 884	290	1 684	5 862	290	2 021	5 741	290	1 980	16 487
103	Rondeshagen	16 347	250	6 539	58 704	220	26 684	80 019	300	26 673	155 070
104	Roseburg	12 293	260	4 728	47 322	260	18 201	90 171	310	29 087	149 786
106	Sahms	6 494	290	2 239	33 101	290	11 414	13 879	300	4 626	53 474
107	Salem	21 698	290	7 482	83 363	290	28 746	51 487	330	15 602	156 548
108	Sandesneben	6 819	260	2 623	174 618	260	67 161	306 930	310	99 010	488 367
109	Schiphorst	13 020	290	4 490	53 727	290	18 527	38 024	310	12 266	104 771
110	Schmilau	14 500	250	5 800	52 293	250	20 917	219 334	300	73 111	286 127
111	Schnakenbek	12 619	270	4 674	76 841	270	28 460	95 588	300	31 863	185 048
112	Schönberg	19 488	260	7 495	112 666	260	43 333	236 652	310	76 339	368 806
113	Schretstaken	15 048	260	5 788	47 558	260	18 292	65 322	310	21 072	127 928
114	Schürensöhlen	3 698	220	1 681	11 756	225	5 225	9 793	280	3 498	25 247
115	Schulendorf	14 597	280	5 213	36 589	280	13 068	45 564	310	14 698	96 750
116	Schwarzenbek, Stadt	4 397	390	1 127	2 024 617	390	519 133	8 091 017	395	2 048 359	10 120 031
117	Seedorf	21 023	290	7 249	76 142	290	26 256	33 681	330	10 206	130 846
118	Siebenbäumen	17 668	330	5 354	62 605	330	18 971	123 728	330	37 493	204 001
119	Siebeneichen	2 420	280	864	19 626	280	7 009	45 270	310	14 603	67 316
120	Sierksrade	5 114	220	2 325	20 923	220	9 510	19 187	300	6 396	45 224
121	Sirksfelde	5 221	260	2 008	24 554	260	9 444	8 641	310	2 787	38 416
122	Steinhorst	16 598	300	5 533	48 067	300	16 022	19 266	350	5 505	83 931
123	Sterley	25 639	290	8 841	82 613	290	28 487	166 075	330	50 326	274 327
124	Stubben	10 575	260	4 067	31 527	260	12 126	68 629	310	22 138	110 731
125	Talkau	4 669	260	1 796	50 963	260	19 601	70 179	310	22 638	125 811
126	Tramm	6 164	270	2 283	32 139	270	11 903	38 601	310	12 452	76 904
127	Walksfelde	5 476	270	2 028	19 281	270	7 141	7 976	310	2 573	32 733
128	Wangelau	11 175	250	4 470	15 874	270	5 879	32 810	310	10 584	59 859
129	Wentorf bei Hamburg	2 668	250	1 067	1 617 233	310	521 688	5 310 709	330	1 609 306	6 930 610
130	Wentorf (Sand.-Nus.)	9 666	270	3 580	56 969	270	21 100	56 309	310	18 164	122 944
131	Wiershop	12 005	360	3 335	28 921	380	7 611	384 972	360	106 937	425 898
132	Witzeze	9 837	270	3 643	72 946	270	27 017	42 311	310	13 649	125 094
133	Wohltorf	2 601	300	867	419 208	330	127 033	406 513	330	123 186	828 322
134	Woltersdorf	6 067	230	2 638	30 048	260	11 557	71 883	300	23 961	107 998
135	Worth	11 718	350	3 348	18 484	350	5 281	1 934	350	553	32 136
136	Ziethen	9 102	290	3 139	106 764	310	34 440	77 058	300	25 686	192 924
54 Nordfriesland											
001	Achtrup	46 745	320	14 608	143 769	300	47 923	281 347	380	74 039	471 861
002	Ahrenshöft	11 816	310	3 812	63 557	310	20 502	385 340	380	101 405	460 713
003	Ahrenviöl	15 683	290	5 408	47 115	290	16 247	401 625	320	125 508	464 423
004	Ahrenviölfeld	11 942	290	4 118	17 185	290	5 926	129 572	380	34 098	158 699
005	Alkersum	12 372	300	4 124	76 678	300	25 559	274 712	330	83 246	363 762
006	Almdorf	9 551	360	2 653	64 099	380	16 868	104 989	360	29 164	178 639
007	Arlewatt	8 998	300	2 999	27 833	310	8 978	124 331	350	35 523	161 162
009	Aventoft	16 548	370	4 472	79 643	370	21 525	340 263	380	89 543	436 454
010	Bargum	25 585	360	7 107	59 727	380	15 718	44 070	360	12 242	129 382
011	Behrendorf	28 146	280	10 052	46 721	290	16 111	867 272	320	271 023	942 139
012	Bohmstedt	19 227	280	6 867	65 295	290	22 516	235 833	380	62 061	320 355
013	Bondelum	12 148	280	4 339	10 899	290	3 758	4 426	320	1 383	27 473
014	Bordelum	52 328	320	16 353	193 795	320	60 561	936 522	380	246 453	1 182 645
015	Borgsum	8 586	300	2 862	54 014	300	18 005	58 187	340	17 114	120 787
016	Bosbüll	5 144	280	1 837	26 146	280	9 338	266 803	380	70 211	298 093
017	Braderup	15 774	260	6 067	59 470	260	22 873	359 944	380	94 722	435 188
018	Bramstedtlund	14 602	360	4 056	20 070	380	5 282	36 298	380	9 552	70 970
019	Bredstedt, Stadt	9 005	360	2 501	778 677	380	204 915	1 305 988	360	362 774	2 093 670
020	Brekum	19 732	360	5 481	327 017	380	86 057	707 258	380	186 121	1 054 007

noch: 5.3 nach Gemeinden

Nr.	KREISFREIE STADT Kreis Gemeinde	Realsteuer- aufbringungskraft		Gemeindeanteil an		Gewerbe- steuer- umlage	Steuer- einnahme- kraft	Realsteuer-		Steuer- einnahme- kraft	Einwohner am 30.06.2014
		Insgesamt	Gewerbe- steuer	der Einkommen- steuer	der Umsatz- steuer			istauf- kommen	aufbrin- gungskraft		
102	Römnitz	19 735	7 128	15 580	568	1 363	34 520	249,80	299,02	523,03	66
103	Rondeshagen	214 295	96 023	297 609	4 618	23 864	492 658	186,61	257,88	592,85	831
104	Roseburg	186 208	104 713	210 022	4 691	20 067	380 854	281,55	350,02	715,89	532
106	Sahms	65 532	16 654	202 547	1 734	3 189	266 624	139,62	171,10	696,15	383
107	Salem	184 922	56 167	238 971	5 045	10 762	418 176	265,79	313,96	709,98	589
108	Sandesneben	611 641	356 436	664 488	24 471	68 313	1 232 287	279,23	349,71	704,57	1 749
109	Schiphorst	126 121	44 158	216 338	3 371	8 462	337 368	170,08	204,74	547,68	616
110	Schmilau	357 981	263 200	233 181	15 102	50 444	555 820	525,97	658,05	1 021,73	544
111	Schnakenbek	233 789	114 707	355 721	3 381	21 982	570 909	213,43	269,65	658,49	867
112	Schönberg	457 295	274 820	533 738	17 754	52 671	956 116	265,90	329,70	689,34	1 387
113	Schretstaken	160 943	75 859	228 971	1 600	14 535	376 979	252,32	317,44	743,55	507
114	Schürensöhlen	36 982	12 593	75 166	727	2 410	110 465	154,89	226,88	677,70	163
115	Schulendorf	117 007	52 913	199 915	1 860	10 138	308 644	212,64	257,16	678,34	455
116	Schwarzenbek, Stadt	9 287 961	7 374 092	5 745 945	482 543	1 413 363	14 103 086	658,81	604,65	918,11	15 361
117	Seedorf	155 618	36 742	164 438	4 311	7 039	317 328	249,23	296,42	604,43	525
118	Siebenbäumen	221 225	134 975	214 863	2 995	25 867	413 216	327,45	355,10	663,27	623
119	Siebeneichen	81 016	52 571	97 378	1 376	10 073	169 697	261,93	315,24	660,30	257
120	Sierksrade	65 161	23 026	98 009	2 444	5 511	160 103	123,23	177,55	436,25	367
121	Sirksfelde	50 952	10 033	129 487	2 219	1 920	180 738	120,43	159,72	566,58	319
122	Steinhorst	95 765	19 818	227 812	2 337	3 798	322 116	151,23	172,55	580,39	555
123	Sterley	313 148	181 174	306 557	18 400	34 722	603 383	303,46	346,40	667,46	904
124	Stubben	136 807	79 697	192 862	1 895	15 273	316 291	296,87	366,77	847,97	373
125	Talkau	159 143	81 497	230 865	4 342	15 618	378 732	245,72	310,83	739,71	512
126	Tramm	95 639	44 827	149 172	3 256	8 589	239 478	213,03	264,93	663,37	361
127	Walksfelde	41 768	9 263	84 852	935	1 773	125 782	165,32	210,95	635,26	198
128	Wangelau	73 460	38 102	80 113	1 122	7 300	147 395	278,41	341,67	685,56	215
129	Wentorf bei Hamburg	7 716 590	5 793 502	6 852 267	214 815	1 110 267	13 673 405	569,06	633,60	1 122,70	12 179
130	Wentorf (Sand.-Nus.)	154 029	65 390	292 871	5 308	12 530	439 678	174,39	218,48	623,66	705
131	Wiershop	423 219	384 973	60 006	23 637	73 785	433 077	2 476,15	2 460,58	2 517,89	172
132	Witzeze	159 743	49 136	284 029	5 291	9 414	439 649	143,62	183,40	504,76	871
133	Wohltorf	913 613	443 470	1 526 995	27 392	84 995	2 383 005	338,37	373,21	973,45	2 448
134	Woltersdorf	136 889	86 260	114 433	3 024	16 530	237 816	363,63	460,91	800,73	297
135	Worth	31 703	1 991	68 639	1 518	380	101 480	195,95	193,31	618,78	164
136	Ziethen	228 846	92 470	353 931	5 082	17 721	570 138	192,54	228,39	569,00	1 002
54 Nordfriesland											
001	Achtrup	487 744	266 540	424 780	11 913	51 084	873 353	314,16	324,73	581,46	1 502
002	Ahrenshöft	452 208	365 058	119 486	21 802	69 967	523 529	914,11	897,24	1 038,75	504
003	Ahrenviöl	528 221	451 829	142 751	8 322	86 598	592 696	893,12	1 015,81	1 139,80	520
004	Ahrenviölfeld	157 203	122 753	82 219	1 363	23 523	217 262	687,01	680,53	940,53	231
005	Alkersum	406 404	299 686	121 591	10 131	57 436	480 690	874,43	976,93	1 155,50	416
006	Almdorf	175 209	104 990	151 489	2 207	20 120	308 785	325,98	319,72	563,48	548
007	Arlewatt	170 129	127 883	82 956	4 161	24 508	232 738	494,36	521,87	713,92	326
009	Aventoft	415 296	322 355	130 857	16 642	61 781	501 014	934,59	889,28	1 072,84	467
010	Bargum	123 731	44 071	150 331	2 414	8 444	268 032	217,81	208,30	451,23	594
011	Behrendorf	1 065 831	975 683	191 283	9 159	187 002	1 079 271	1 703,69	1 927,36	1 951,67	553
012	Bohmstedt	327 361	223 420	210 232	5 647	42 818	500 422	428,86	438,23	669,91	747
013	Bondelum	32 129	4 979	59 374	738	952	91 289	157,89	184,65	524,65	174
014	Bordelum	1 160 299	887 231	581 006	27 377	170 049	1 598 633	600,94	589,58	812,31	1 968
015	Borgsum	136 654	61 610	82 850	2 883	11 805	210 582	330,02	373,37	575,36	366
016	Bosbüll	292 764	252 760	78 113	4 529	48 442	326 964	1 505,52	1 478,61	1 651,33	198
017	Braderup	443 798	340 999	252 026	8 175	65 355	638 644	667,47	680,67	979,52	652
018	Bramstedtlund	66 277	34 387	47 163	1 677	6 589	108 528	342,85	320,18	524,29	207
019	Bredstedt, Stadt	2 067 751	1 305 986	1 261 917	164 891	193 782	3 300 777	407,96	402,91	643,18	5 132
020	Brekum	1 003 553	670 036	666 805	52 918	128 421	1 594 855	446,80	425,41	676,07	2 359

5.3 nach Gemeinden

Nr.	KREISFREIE STADT Kreis Gemeinde	Grundsteuer A			Grundsteuer B			Gewerbesteuer			Realsteuer- istaufkommen
		Ist- aufkommen	Hebesatz	Grund- betrag	Ist- aufkommen	Hebesatz	Grund- betrag	Ist- aufkommen	Hebesatz	Grund- betrag	
		Euro	%	Euro	Euro	%	Euro	Euro	%	Euro	
022	Dagebüll	77 801	350	22 229	210 160	350	60 046	853 421	380	224 584	1 141 382
023	Drage	23 519	330	7 127	60 830	330	18 433	- 96 832	350	- 27 666	- 12 483
024	Dreisdorf	24 383	310	7 865	126 051	320	39 391	419 157	340	123 281	569 591
025	Dunsum	6 087	270	2 254	12 747	270	4 721	- 12 108	330	- 3 669	6 726
026	Elisab.-Sophien-Koog	3 011	100	3 011	1 267	100	1 267	171 822	350	49 092	176 100
027	Ellhöft	4 188	140	2 991	3 363	140	2 402	327 832	380	86 272	335 383
032	Fresendelf	4 149	310	1 338	8 778	310	2 832	2 019	340	594	14 946
033	Friedrichstadt, Stadt	3 176	360	882	309 104	390	79 257	840 454	360	233 459	1 152 734
034	Fr.-Wilh.-Lübke-Koog	25 770	120	21 475	6 674	130	5 134	1 320 919	380	347 610	1 353 363
035	Garding, Kirchspiel	32 147	360	8 930	53 212	380	14 003	42 776	360	11 882	128 135
036	Garding, Stadt	2 651	360	736	351 756	380	92 567	618 244	360	171 734	972 651
037	Goldebek	19 034	360	5 287	29 708	380	7 818	1 199	380	316	49 941
038	Goldelund	21 095	360	5 860	36 662	380	9 648	62 846	360	17 457	120 603
039	Gröde	850	360	236	619	380	163	11 148	360	3 097	12 617
040	Grothusenkoog	5 605	260	2 156	1 810	270	670	21 734	320	6 792	29 149
041	Haselund	22 021	310	7 104	99 626	310	32 137	266 359	340	78 341	388 006
042	Hattstedt	13 334	380	3 509	333 328	380	87 718	429 233	360	119 231	775 895
043	Hattstedtermarsch	49 651	500	9 930	32 078	380	8 442	56 783	360	15 773	138 512
045	Högel	23 102	380	6 079	37 426	380	9 849	111 677	360	31 021	172 205
046	Hörnum (Sylt)	-	330	-	273 600	330	82 909	398 808	350	113 945	672 408
048	Holm	4 619	360	1 283	11 266	380	2 965	979	380	258	16 864
050	Hallig Hooge	3 262	360	906	18 202	380	4 790	41 051	360	11 403	62 515
052	Horstedt	16 751	270	6 204	66 208	280	23 646	247 883	310	79 962	330 842
054	Hude	6 918	360	1 922	17 580	380	4 626	15 470	360	4 297	39 968
055	Humptrup	20 675	380	5 441	92 498	380	24 342	130 079	380	34 231	243 252
056	Husum, Stadt	17 699	350	5 057	3 388 938	370	915 929	11 302 405	350	3 229 259	14 709 042
057	Immenstedt	20 178	330	6 115	56 749	330	17 197	60 224	350	17 207	137 151
059	Joldelund	24 592	360	6 831	82 193	380	21 630	90 432	360	25 120	197 217
061	Kampen (Sylt)	1 494	300	498	568 470	300	189 490	1 543 047	310	497 757	2 113 011
062	Karlum	9 385	350	2 681	24 186	350	6 910	11 482	380	3 022	45 053
063	Katharinenheerd	17 580	380	4 626	16 585	380	4 364	6 127	360	1 702	40 292
065	Klanxbüll	20 587	330	6 238	121 660	330	36 867	809 269	380	212 966	951 516
068	Klixbüll	25 210	310	8 132	98 744	310	31 853	503 633	380	132 535	627 587
070	Koldenbüttel	53 588	380	14 102	95 915	380	25 241	86 754	360	24 098	236 257
071	Kolkerheide	4 992	330	1 513	2 059	330	624	706	400	177	7 757
072	Kotzenbüll	15 529	360	4 314	20 247	380	5 328	8 584	360	2 384	44 360
073	Ladelund	31 313	360	8 698	190 734	380	50 193	136 072	380	35 808	358 119
074	Langeneß	8 479	360	2 355	10 903	380	2 869	39 604	360	11 001	58 986
075	Langenhorn	67 185	315	21 329	328 644	315	104 331	1 940 136	380	510 562	2 335 965
076	Leck	34 869	360	9 686	1 085 295	380	285 604	991 010	380	260 792	2 111 174
077	Lexgaard	3 048	180	1 693	2 556	180	1 420	232	250	93	5 836
078	List	1 098	310	354	664 348	310	214 306	1 052 685	310	339 576	1 718 131
079	Löwenstedt	27 145	300	9 048	60 538	310	19 528	124 079	380	32 652	211 762
080	Lütjenholm	8 122	300	2 707	22 627	300	7 542	275 835	380	72 588	306 584
083	Midlum	11 208	330	3 396	60 961	330	18 473	67 318	360	18 699	139 487
084	Mildstedt	10 760	330	3 261	449 875	350	128 536	861 525	350	246 150	1 322 160
085	Nebel	1 681	260	647	233 385	300	77 795	292 700	320	91 469	527 766
086	Neukirchen	39 705	330	12 032	143 160	330	43 382	204 565	380	53 833	387 430
087	Nieblum	5 194	240	2 164	172 706	260	66 425	155 170	300	51 723	333 070
088	Niebull, Stadt	43 926	320	13 727	1 415 409	320	442 315	6 147 491	360	1 707 636	7 606 826
089	Norddorf auf Amrum	679	260	261	172 893	280	61 748	350 827	320	109 633	524 399
090	Norderfriedrichskoog	38	-	-	-	-	-	3 201 331	310	1 032 687	3 201 369
091	Nordstrand	98 205	360	27 279	348 672	380	91 756	321 399	360	89 278	768 276
092	Norstedt	17 748	310	5 725	31 276	310	10 089	148 714	380	39 135	197 738
093	Ockholm	23 725	300	7 908	27 437	300	9 146	98 883	340	29 083	150 045
094	Oevernum	18 777	360	5 216	76 658	380	20 173	93 695	360	26 026	189 130

Noch: 5. Realsteueristaufkommen, Realsteueraufbringungskraft und Steuereinnahmekraft 2014

noch: 5.3 nach Gemeinden

Nr.	KREISFREIE STADT Kreis Gemeinde	Realsteuer- aufbringungskraft		Gemeindeanteil an		Gewerbe- steuer- umlage	Steuer- einnahme- kraft	Realsteuer-		Steuer- einnahme- kraft	Einwohner am 30.06.2014
		Insgesamt	Gewerbe- steuer	der Einkommen- steuer	der Umsatz- steuer			istauf- kommen	aufbrin- gungskraft		
Euro								Euro je Einwohner		Anzahl	
022	Dagebüll	1 097 714	808 502	254 131	19 424	154 959	1 216 310	1 241,98	1 194,47	1 323,51	919
023	Drage	- 9 885	- 99 598	160 437	9 545	- 19 090	179 187	- 20,04	- 15,87	287,62	623
024	Dreisdorf	612 917	443 812	378 460	15 128	85 061	921 444	458,24	493,09	741,31	1 243
025	Dunsum	11 085	- 13 208	16 633	264	- 2 530	30 512	92,14	151,85	417,97	73
026	Elisab.-Sophien-Koog	190 638	176 731	-	12 342	33 870	169 110	4 002,27	4 332,68	3 843,41	44
027	Eilhöft	328 600	310 579	28 529	1 914	59 525	299 518	3 320,62	3 253,47	2 965,52	101
032	Fresendelf	16 668	2 138	18 632	50	407	34 943	143,71	160,27	335,99	104
033	Friedrichstadt,Stadt	1 134 826	840 452	552 266	56 762	161 083	1 582 771	462,02	454,84	634,38	2 495
034	Fr.-Wilh.-Lübke-Koog	1 336 217	1 251 396	113 695	30 686	239 849	1 240 749	7 689,56	7 592,14	7 049,71	176
035	Garding, Kirchspiel	121 721	42 775	74 324	1 902	8 187	189 760	334,56	317,81	495,46	383
036	Garding, Stadt	961 149	618 242	647 118	56 530	118 446	1 546 351	387,66	383,08	616,32	2 509
037	Goldebek	46 139	1 138	89 692	944	216	136 559	148,63	137,32	406,43	336
038	Goldelund	116 340	62 845	116 748	3 285	12 042	224 331	310,03	299,07	576,69	389
039	Gröde	12 474	11 149	5 790	12	2 133	16 143	1 401,89	1 386,00	1 793,67	9
040	Grothusenkoog	33 536	24 451	11 686	693	4 683	41 232	1 388,05	1 596,95	1 963,43	21
041	Haselund	422 101	282 028	232 235	17 100	54 052	617 384	438,42	476,95	697,61	885
042	Hattstedt	762 807	429 232	774 920	25 041	82 266	1 480 502	304,27	299,14	580,59	2 550
043	Hattstedtermarsch	118 335	56 783	68 427	1 863	10 879	177 746	486,01	415,21	623,67	285
045	Högel	166 583	111 676	99 378	2 534	21 401	247 094	378,47	366,12	543,06	455
046	Hörnum (Sylt)	715 307	410 202	293 291	18 947	78 618	948 927	787,36	837,60	1 111,16	854
048	Holm	15 779	929	23 372	1 121	176	40 096	213,47	199,73	507,54	79
050	Hallig Hooge	61 459	41 051	31 688	2 735	7 925	87 957	612,89	602,54	862,32	102
052	Horstedt	393 926	287 863	208 969	3 577	55 170	551 302	435,89	519,01	726,35	759
054	Hude	38 394	15 469	42 847	387	2 963	78 665	202,88	194,89	399,31	197
055	Humptrup	229 515	123 232	178 651	1 984	23 619	386 531	327,83	309,32	520,93	742
056	Husum, Stadt	15 011 476	11 625 332	6 777 523	1 186 966	2 296 109	20 679 856	663,86	677,50	933,33	22 157
057	Immenstedt	144 003	61 945	179 281	2 526	11 869	313 941	202,59	212,71	463,72	677
059	Joldelund	191 001	90 432	169 491	4 963	17 331	348 124	267,59	259,16	472,35	737
061	Kampen (Sylt)	2 490 777	1 791 925	318 243	85 922	343 449	2 551 493	4 329,94	5 104,05	5 228,47	488
062	Karlum	44 539	10 879	59 163	1 058	2 082	102 678	212,51	210,09	484,33	212
063	Katharinenheerd	36 389	6 127	48 637	341	1 171	84 196	244,19	220,54	510,28	165
065	Klanxbüll	921 500	766 678	254 657	12 753	146 943	1 041 967	998,44	966,95	1 093,35	953
068	Klirxbüll	619 310	477 126	267 817	6 832	91 446	802 513	646,33	637,81	826,48	971
070	Koldenbüttel	222 933	86 753	268 659	4 497	16 625	479 464	257,36	242,85	522,29	918
071	Kolkerheide	7 578	637	4 422	209	117	12 092	158,31	154,65	246,78	49
072	Kotzenbüll	41 433	8 582	65 164	1 154	1 622	106 129	195,42	182,52	467,53	227
073	Ladelund	340 322	128 909	350 562	11 549	24 703	677 730	261,59	248,59	495,05	1 369
074	Langeneß	57 392	39 604	32 635	911	7 301	83 637	450,27	438,11	638,45	131
075	Langenhorn	2 287 441	1 838 023	791 448	60 000	352 285	2 786 604	752,08	736,46	897,17	3 106
076	Leck	2 019 610	938 851	2 163 374	198 270	179 946	4 201 308	279,74	267,60	556,69	7 547
077	Lexgaard	10 759	335	17 791	54	63	28 541	104,21	192,13	509,66	56
078	List	2 012 207	1 222 474	571 531	66 971	234 933	2 415 776	1 117,12	1 308,33	1 570,73	1 538
079	Löwenstedt	217 187	117 547	142 540	5 503	22 526	342 704	321,34	329,57	520,04	659
080	Lütjenholm	297 382	261 317	79 376	1 248	50 082	327 924	964,10	935,16	1 031,21	318
083	Midlum	145 723	67 316	138 540	3 205	12 900	274 568	327,43	342,07	644,53	426
084	Mildstedt	1 369 163	886 140	1 210 647	58 781	169 841	2 468 750	345,66	357,95	645,42	3 825
085	Nebel	617 560	329 288	436 780	36 698	63 110	1 027 928	565,06	661,20	1 100,57	934
086	Neukirchen	390 383	193 799	268 237	10 004	37 141	631 483	324,48	326,95	528,88	1 194
087	Nieblum	437 290	186 203	195 810	14 406	35 685	611 821	584,33	767,18	1 073,37	570
088	Niebüll, Stadt	7 817 351	6 147 490	2 751 644	333 641	1 178 266	9 724 370	779,55	801,12	996,55	9 758
089	Norddorf auf Amrum	622 713	394 679	225 812	31 550	75 643	804 432	896,41	1 064,47	1 375,10	585
090	Norderfriedrichskoog	3 717 673	3 717 673	29 898	544 309	712 297	3 579 583	68 114,23	79 099,43	76 161,34	47
091	Nordstrand	742 810	321 401	517 842	31 972	61 598	1 231 026	350,17	338,56	561,09	2 194
092	Norstedt	195 590	140 886	124 750	1 998	27 002	295 336	498,08	492,67	743,92	397
093	Ockholm	162 634	104 699	62 849	3 594	20 064	209 013	473,33	513,04	659,35	317
094	Oevenum	183 944	93 694	138 856	9 837	17 955	314 682	420,29	408,76	699,29	450

5.3 nach Gemeinden

Nr.	KREISFREIE STADT Kreis Gemeinde	Grundsteuer A			Grundsteuer B			Gewerbesteuer			Realsteuer- istaufkommen
		Ist- aufkommen	Hebesatz	Grund- betrag	Ist- aufkommen	Hebesatz	Grund- betrag	Ist- aufkommen	Hebesatz	Grund- betrag	
		Euro	%	Euro	Euro	%	Euro	Euro	%	Euro	
095	Oldenswort	93 362	360	25 934	145 850	380	38 382	283 159	360	78 655	522 371
096	Oldersbek	16 495	350	4 713	73 919	370	19 978	144 967	350	41 419	235 381
097	Olderup	14 057	280	5 020	35 906	290	12 381	383 744	340	112 866	433 707
098	Oldsum	19 056	280	6 806	78 879	300	26 293	84 837	340	24 952	182 772
099	Ostenfeld (Husum)	30 382	300	10 127	157 009	300	52 336	566 690	330	171 724	754 081
100	Osterhever	38 814	360	10 782	32 271	380	8 492	38 132	360	10 592	109 217
101	Oster-Ohrstedt	13 241	290	4 566	78 341	290	27 014	366 703	320	114 595	458 285
103	Pellworm	75 471	370	20 398	168 249	390	43 141	412 885	370	111 591	656 605
104	Poppenbüll	35 646	360	9 902	28 628	380	7 534	88 243	360	24 512	152 517
105	Ramstedt	8 703	350	2 487	42 496	370	11 485	31 159	350	8 903	82 358
106	Rantrum	24 546	380	6 459	232 655	400	58 164	600 696	380	158 078	857 897
108	Reußenköge	95 155	260	36 598	32 767	260	12 603	6 417 043	380	1 688 696	6 544 965
109	Risum-Lindholm	56 582	310	18 252	401 026	310	129 363	1 323 410	380	348 266	1 781 018
110	Rodenäs	26 773	350	7 649	51 837	350	14 811	- 32 193	380	- 8 472	46 417
113	Sankt Peter-Ording	27 226	350	7 779	1 352 845	370	365 634	2 288 437	380	602 220	3 668 508
116	Schwabstedt	27 902	360	7 751	161 167	380	42 412	349 452	360	97 070	538 521
118	Schwesing	20 085	320	6 277	90 332	320	28 229	294 857	380	77 594	405 274
119	Seeth	18 540	310	5 981	48 859	310	15 761	20 070	340	5 903	87 469
120	Simonsberg	27 071	290	9 335	75 902	290	26 173	414 855	340	122 016	517 828
121	Sönnebüll	6 443	310	2 078	20 274	320	6 336	122 176	380	32 152	148 893
123	Sollwitt	20 372	280	7 276	18 705	290	6 450	45 163	380	11 885	84 240
124	Sprakebüll	11 508	270	4 262	17 032	290	5 873	133 686	380	35 181	162 226
125	Stadum	24 047	360	6 680	119 644	380	31 485	307 356	380	80 883	451 047
126	Stedesand	25 302	280	9 036	73 919	280	26 400	206 009	350	58 860	305 230
128	Struckum	15 669	320	4 897	114 243	330	34 619	521 820	360	144 950	651 732
129	Süderende	3 511	280	1 254	26 340	280	9 407	25 763	310	8 311	55 614
130	Süderhöft	6 577	360	1 827	2 565	380	675	52	360	14	9 194
131	Süderlügum	20 434	300	6 811	309 467	300	103 156	1 047 648	380	275 697	1 377 549
132	Südermarsch	-	-	-	-	-	-	171 553	310	55 340	171 553
134	Tating	60 730	380	15 982	145 520	380	38 295	64 352	380	16 935	270 602
135	Tetenbüll	73 146	360	20 318	75 903	380	19 974	58 156	360	16 154	207 205
136	Tinningstedt	10 279	360	2 855	26 661	380	7 016	28 317	380	7 452	65 257
138	Tönning, Stadt	54 526	360	15 146	571 447	380	150 381	1 642 761	360	456 323	2 268 734
140	Tümlauer Koog	14 187	310	4 576	19 704	310	6 356	14 628	320	4 571	48 519
141	Uelvesbüll	19 971	290	6 887	25 197	290	8 689	93 681	340	27 553	138 849
142	Uphusum	6 060	280	2 164	36 892	280	13 176	336 249	380	88 487	379 201
143	Utersum	8 959	360	2 489	118 025	380	31 059	132 509	360	36 808	259 493
144	Viöl	25 483	290	8 787	214 682	290	74 028	756 878	380	199 178	997 043
145	Vollerwiek	11 530	360	3 203	45 836	380	12 062	10 325	360	2 868	67 691
146	Vollstedt	7 939	330	2 406	12 698	330	3 848	249 283	350	71 224	269 920
148	Welt	16 911	360	4 698	34 568	380	9 097	- 24 507	360	- 6 808	26 972
149	Wenningst.-Br (Sylt)	2 449	300	816	634 854	310	204 792	1 832 685	340	539 025	2 469 988
150	Westerhever	14 140	280	5 050	16 189	280	5 782	4 804	310	1 550	35 133
152	Wester-Ohrstedt	20 763	290	7 160	88 545	290	30 533	227 857	380	59 962	337 165
154	Westre	21 436	310	6 915	25 831	310	8 333	339 016	380	89 215	386 283
156	Winnert	30 114	350	8 604	70 763	370	19 125	239 208	350	68 345	340 085
157	Wisch	4 820	360	1 339	9 257	380	2 436	32 327	360	8 980	46 404
158	Witsum	2 595	260	998	12 000	260	4 615	21 486	330	6 511	36 081
159	Wittbek	34 093	360	9 470	79 032	380	20 798	25 777	360	7 160	138 902
160	Wittdün auf Amrum	20	360	6	237 003	380	62 369	211 479	360	58 744	448 502
161	Witzwort	55 093	360	15 304	120 597	380	31 736	425 760	360	118 267	601 450
162	Wobbenbüll	4 493	380	1 182	64 873	380	17 072	14 910	360	4 142	84 276
163	Wrixum	9 505	360	2 640	117 551	380	30 934	206 787	360	57 441	333 843
164	Wyk auf Föhr, Stadt	6 349	340	1 867	889 193	340	261 527	2 687 902	360	746 639	3 583 444
165	Galmsbüll	81 471	300	27 157	65 800	300	21 933	2 108 258	380	554 805	2 255 529
166	Emmelsbüll-Horsbüll	63 929	360	17 758	149 400	380	39 316	545 035	360	151 399	758 364

Noch: 5. Realsteueristaufkommen, Realsteueraufbringungskraft und Steuereinnahmekraft 2014

noch: 5.3 nach Gemeinden

Nr.	KREISFREIE STADT Kreis Gemeinde	Realsteuer- aufbringungskraft		Gemeindeanteil an		Gewerbe- steuer- umlage	Steuer- einnahme- kraft	Realsteuer-		Steuer- einnahme- kraft	Einwohner am 30.06.2014
		Insgesamt	Gewerbe- steuer	der Einkommen- steuer	der Umsatz- steuer			istauf- kommen	aufbrin- gungskraft		
Euro								Euro je Einwohner		Anzahl	
095	Oldenswort	504 021	283 158	378 564	15 840	54 242	844 183	414,25	399,70	669,46	1 261
096	Oldersbek	237 096	149 108	190 757	6 415	28 577	405 691	347,68	350,22	599,25	677
097	Olderup	467 291	406 318	153 805	5 421	77 873	548 644	997,03	1 074,23	1 261,25	435
098	Oldsum	207 479	89 827	132 013	4 644	17 213	326 923	345,50	392,21	618,00	529
099	Ostenfeld (Husum)	841 892	618 206	472 888	13 799	118 487	1 210 092	492,54	549,90	790,39	1 531
100	Osterhever	102 483	38 131	93 694	2 620	7 306	191 491	481,13	451,47	843,57	227
101	Oster-Ohrstedt	525 972	412 542	185 493	6 580	79 067	638 978	753,76	865,09	1 050,95	608
103	Pellworm	623 109	401 728	309 821	23 241	80 939	875 232	557,86	529,40	743,61	1 177
104	Poppenbüll	146 367	88 243	65 796	1 073	16 910	196 326	643,53	617,58	828,38	237
105	Ramstedt	81 951	32 051	107 694	2 611	6 139	186 117	193,78	192,83	437,92	425
106	Rantrum	802 954	569 081	505 630	10 154	109 070	1 209 668	480,08	449,33	676,93	1 787
108	Reußenköge	6 238 041	6 079 306	213 074	30 556	1 165 196	5 316 475	20 015,18	19 076,58	16 258,33	327
109	Risum-Lindholm	1 785 848	1 253 758	1 060 423	44 815	240 300	2 650 786	487,95	489,27	726,24	3 650
110	Rodenäs	47 487	- 30 499	127 486	4 769	- 5 844	185 586	113,77	116,39	454,87	408
113	Sankt Peter-Ording	3 537 407	2 167 992	1 207 594	164 242	415 291	4 493 952	945,49	911,70	1 158,24	3 880
116	Schwabstedt	529 324	349 452	317 400	11 024	66 975	790 773	412,98	405,92	606,42	1 304
118	Schwesing	402 491	279 338	282 134	7 462	53 538	638 549	443,89	440,84	699,40	913
119	Seeth	97 613	21 251	146 120	4 350	4 069	244 014	151,33	168,88	422,17	578
120	Simonsberg	564 233	439 258	282 871	7 616	84 189	770 531	663,88	723,38	987,86	780
121	Sönnebüll	145 442	115 747	74 955	1 733	22 180	199 950	529,87	517,59	711,57	281
123	Sollwitt	88 859	42 786	72 639	2 985	8 198	156 285	284,59	300,20	527,99	296
124	Sprakebüll	161 349	126 652	87 272	2 419	24 273	226 767	699,25	695,47	977,44	232
125	Stadum	427 552	291 179	306 452	6 355	55 806	684 553	447,02	423,74	678,45	1 009
126	Stedesand	336 789	211 896	226 233	6 443	40 610	528 855	341,80	377,14	592,22	893
128	Struckum	664 252	521 820	295 609	29 393	100 011	889 243	681,02	694,10	929,20	957
129	Süderende	68 388	29 920	42 321	1 248	5 731	106 226	319,62	393,03	610,49	174
130	Süderhöft	8 143	50	5 685	40	9	13 859	437,81	387,76	659,95	21
131	Süderlügum	1 393 033	992 509	594 270	57 498	190 227	1 854 574	598,41	605,14	805,64	2 302
132	Südermarsch	199 224	199 224	40 005	1 808	38 182	202 855	1 039,72	1 207,42	1 229,42	165
134	Tating	250 957	60 966	250 657	8 326	11 666	498 274	300,00	278,22	552,41	902
135	Tetenbüll	194 034	58 154	220 022	7 660	11 134	410 582	315,86	295,78	625,89	656
136	Tinningstedt	61 411	26 827	59 058	949	5 265	116 153	258,96	243,69	460,92	252
138	Tönning, Stadt	2 242 663	1 642 763	1 207 490	103 449	314 860	3 238 742	466,34	460,98	665,72	4 865
140	Tümlauer Koog	53 894	16 456	26 424	3 513	3 152	80 679	437,11	485,53	726,84	111
141	Uelvesbüll	152 310	99 191	91 904	2 851	19 011	228 054	487,19	534,42	800,19	285
142	Uphusum	373 684	318 553	98 747	2 338	61 052	413 717	997,90	983,38	1 088,73	380
143	Utersum	254 447	132 509	154 436	11 561	25 396	395 048	632,91	620,60	963,53	410
144	Viöl	1 016 440	717 041	546 686	46 007	137 429	1 471 704	461,59	470,57	681,34	2 160
145	Vollerwiek	64 546	10 325	55 373	3 750	1 977	121 692	340,16	324,35	611,52	199
146	Vollstedt	277 953	256 406	44 320	1 913	49 141	275 045	1 466,96	1 510,61	1 494,81	184
148	Weit	23 391	- 24 509	60 006	1 150	- 4 700	89 247	124,87	108,29	413,18	216
149	Wenningst.-Br (Sylt)	2 696 630	1 940 490	624 168	76 603	371 951	3 025 450	1 710,52	1 867,47	2 095,19	1 444
150	Westerhever	42 362	5 580	40 215	1 034	1 068	82 543	313,69	378,23	736,99	112
152	Wester-Ohrstedt	350 205	215 863	298 030	12 715	41 370	619 580	338,18	351,26	621,44	997
154	Westre	373 068	321 174	110 011	2 681	61 555	424 205	1 046,84	1 011,02	1 149,61	369
156	Winnert	342 836	246 042	173 491	8 282	47 156	477 453	482,39	486,29	677,24	705
157	Wisch	45 403	32 328	25 686	545	6 193	65 441	429,67	420,40	605,94	108
158	Witsum	43 487	23 440	31 688	473	4 490	71 158	925,15	1 115,05	1 824,56	39
159	Wittbek	131 386	25 776	198 967	3 533	4 936	328 950	175,38	165,89	415,34	792
160	Wittdün auf Amrum	441 014	211 478	254 552	30 370	40 532	685 404	578,71	569,05	884,39	775
161	Witzwort	589 532	425 761	284 239	12 288	81 601	804 458	578,32	566,86	773,52	1 040
162	Wobbenbüll	81 365	14 911	155 488	1 523	2 855	235 521	191,97	185,34	536,49	439
163	Wrixum	328 730	206 788	191 703	5 868	39 631	486 670	518,39	510,45	755,70	644
164	Wyk auf Föhr, Stadt	3 656 051	2 687 900	1 368 979	208 515	514 567	4 718 978	837,25	854,22	1 102,56	4 280
165	Galmsbüll	2 161 383	1 997 298	172 438	14 598	382 812	1 965 607	3 649,72	3 497,38	3 180,59	618
166	Emmelsbüll-Horsbüll	744 236	545 036	255 183	23 638	104 461	918 596	827,01	811,60	1 001,74	917

5.3 nach Gemeinden

Nr.	KREISFREIE STADT Kreis Gemeinde	Grundsteuer A			Grundsteuer B			Gewerbesteuer			Realsteuer- istaufkommen
		Ist- aufkommen	Hebesatz	Grund- betrag	Ist- aufkommen	Hebesatz	Grund- betrag	Ist- aufkommen	Hebesatz	Grund- betrag	
		Euro	%	Euro	Euro	%	Euro	Euro	%	Euro	
167	Enge-Sande	31 362	300	10 454	110 713	300	36 904	603 329	350	172 380	745 404
168	Sylt	35 267	330	10 687	3 973 582	330	1 204 116	12 085 820	350	3 453 091	16 094 669
55 Ostholstein											
001	Ahrensböök	156 702	310	50 549	805 931	320	251 853	1 356 708	340	399 032	2 319 341
002	Altenkrempe	56 952	370	15 392	109 643	390	28 114	66 854	370	18 069	233 449
004	Bad Schwartau, Stadt	20 544	310	6 627	2 113 336	310	681 721	6 415 993	330	1 944 240	8 549 873
006	Beschendorf	16 961	300	5 654	36 815	300	12 272	252 044	320	78 764	305 820
007	Bosau	112 955	340	33 222	351 517	330	106 520	1 013 983	240	422 493	1 478 455
010	Dahme	10 568	330	3 202	369 341	330	111 922	295 629	350	84 465	675 538
011	Damlos	10 331	270	3 826	43 479	270	16 103	52 598	300	17 533	106 408
012	Eutin, Stadt	35 147	360	9 763	2 309 227	380	607 691	4 306 594	360	1 196 276	6 650 968
014	Göhl	48 596	360	13 499	114 434	380	30 114	604 699	360	167 972	767 729
015	Gremersdorf	70 461	280	25 165	94 471	290	32 576	778 082	350	222 309	943 014
016	Grömitz	79 477	340	23 376	1 677 060	370	453 259	2 022 336	350	577 810	3 778 873
017	Großenbrode	48 224	360	13 396	482 097	380	126 868	72 496	360	20 138	602 817
018	Grube	24 590	330	7 452	115 438	360	32 066	169 774	360	47 159	309 802
020	Harmsdorf	25 338	300	8 446	49 653	300	16 551	66 688	300	22 229	141 679
021	Heiligenhafen, Stadt	20 472	350	5 849	1 370 961	350	391 703	2 011 822	350	574 806	3 403 255
022	Heringsdorf	85 492	350	24 426	153 335	350	43 810	420 537	350	120 153	659 364
023	Kabelhorst	14 319	325	4 406	38 830	325	11 948	9 248	350	2 642	62 397
024	Kasseedorf	35 543	360	9 873	148 248	380	39 013	187 452	360	52 070	371 243
025	Kellenhusen (Ostsee)	5 130	320	1 603	333 049	320	104 078	313 301	320	97 907	651 480
027	Lensahn	42 368	325	13 036	500 791	325	154 090	2 196 058	320	686 268	2 739 217
028	Malente	78 939	360	21 928	1 522 578	380	400 678	1 530 487	360	425 135	3 132 004
029	Manhagen	14 672	300	4 891	24 856	300	8 285	35 691	320	11 153	75 219
031	Neukirchen	59 989	350	17 140	155 649	370	42 067	343 916	350	98 262	559 554
032	Neustadt in Holstein	20 972	370	5 668	2 098 848	390	538 166	3 822 193	370	1 033 025	5 942 013
033	Oldenburg / Holstein	43 413	360	12 059	1 235 629	380	325 166	5 047 872	360	1 402 187	6 326 914
035	Ratekau	60 984	310	19 672	1 521 386	310	490 770	3 038 981	330	920 903	4 621 351
036	Riepsdorf	45 087	310	14 544	73 894	310	23 837	258 228	350	73 779	377 209
037	Schashagen	82 039	360	22 789	262 109	380	68 976	607 090	360	168 636	951 238
038	Schönwalde / Bungs.	63 741	360	17 706	275 422	380	72 479	297 807	360	82 724	636 970
039	Sierksdorf	26 103	295	8 848	395 239	295	133 979	181 113	320	56 598	602 455
040	Stockelsdorf	94 010	325	28 926	1 920 753	330	582 046	3 945 499	340	1 160 441	5 960 262
041	Süsel	122 832	380	32 324	541 370	380	142 466	619 217	360	172 005	1 283 419
042	Timmendorfer Strand	15 526	330	4 705	1 989 578	350	568 451	3 538 001	360	982 778	5 543 105
043	Wangels	118 033	370	31 901	405 152	390	103 885	711 930	370	192 414	1 235 115
044	Scharbeutz	67 810	330	20 548	1 909 585	350	545 596	3 193 981	360	887 217	5 171 376
046	Fehmarn, Stadt	485 929	350	138 837	2 288 417	350	653 833	7 167 988	360	1 991 108	9 942 334
56 Pinneberg											
001	Appen	69 053	300	23 018	525 585	300	175 195	901 628	320	281 759	1 496 266
002	Barmstedt, Stadt	43 311	380	11 398	1 281 318	380	337 189	1 589 900	360	441 639	2 914 529
003	Bevern	37 179	270	13 770	49 105	280	17 538	54 253	310	17 501	140 537
004	Bilsen	11 400	260	4 385	93 404	270	34 594	179 151	400	44 788	283 955
005	Bönningstedt	19 852	340	5 839	691 374	340	203 345	1 533 971	320	479 366	2 245 197
006	Bokel	23 321	310	7 523	66 006	310	21 292	153 204	380	40 317	242 531
008	Bokholt-Hanredder	20 833	310	6 720	151 602	315	48 128	99 728	340	29 332	272 163
009	Borstel-Hohenraden	42 327	310	13 654	267 042	310	86 143	257 122	330	77 916	566 491
010	Brande-Hörmerkirchen	24 174	310	7 798	175 665	310	56 666	227 518	380	59 873	427 357
011	Bullenkuhlen	14 504	300	4 835	30 674	300	10 225	20 175	330	6 114	65 353
013	Ellerbek	21 055	210	10 026	473 281	230	205 774	2 716 767	310	876 376	3 211 103
014	Ellerhoop	46 816	300	15 605	149 445	300	49 815	589 141	360	163 650	785 402

Noch: 5. Realsteueristaufkommen, Realsteueraufbringungskraft und Steuereinnahmekraft 2014

noch: 5.3 nach Gemeinden

Nr.	KREISFREIE STADT Kreis Gemeinde	Realsteuer- aufbringungskraft		Gemeindeanteil an		Gewerbe- steuer- umlage	Steuer- einnahme- kraft	Realsteuer-		Steuer- einnahme- kraft	Einwohner am 30.06.2014
		Insgesamt	Gewerbe- steuer	der Einkommen- steuer	der Umsatz- steuer			istauf- kommen	aufbrin- gungskraft		
											Euro
167	Enge-Sande	788 469	620 568	273 922	22 607	118 939	966 059	683,23	722,70	885,48	1 091
168	Sylt	16 895 084	12 431 128	6 199 044	914 780	2 384 469	21 624 439	1 198,23	1 257,82	1 609,92	13 432
55 Ostholstein											
001	Ahrensböök	2 518 519	1 436 515	2 671 637	107 507	275 402	5 022 261	280,38	304,46	607,14	8 272
002	Altenkrempe	215 761	65 048	407 725	6 282	12 464	617 304	213,39	197,22	564,26	1 094
004	Bad Schwartau, Stadt	9 528 342	6 999 264	7 934 586	882 244	1 341 522	17 003 650	431,55	480,94	858,25	19 812
006	Beschendorf	346 069	283 550	151 068	2 010	54 344	444 803	563,20	637,33	819,16	543
007	Bosau	2 014 961	1 520 975	1 154 957	22 244	291 518	2 900 644	434,33	591,94	852,13	3 404
010	Dahme	725 777	304 074	261 079	24 783	58 278	953 361	525,30	564,37	741,34	1 286
011	Damlos	134 124	63 119	225 076	1 453	12 095	348 558	167,05	210,56	547,19	637
012	Eutin, Stadt	6 572 869	4 306 594	5 754 998	614 087	825 312	12 116 642	396,06	391,41	721,53	16 793
014	Göhl	756 961	604 699	347 718	15 743	113 157	1 007 265	675,82	666,34	886,68	1 136
015	Gremersdorf	997 449	800 312	463 731	30 156	152 645	1 338 691	643,26	680,39	913,16	1 466
016	Grömitz	3 819 873	2 080 116	1 707 540	164 369	398 686	5 293 096	542,32	548,20	759,63	6 968
017	Großenbrode	580 497	72 497	600 902	68 543	13 843	1 236 099	283,01	272,53	580,33	2 130
018	Grube	310 653	169 772	272 975	21 350	32 536	572 442	313,56	314,43	579,39	988
020	Harmsdorf	166 861	80 024	202 442	11 884	15 339	365 848	210,21	247,57	542,80	674
021	Heiligenhafen, Stadt	3 528 725	2 069 302	2 284 651	211 305	395 055	5 629 626	372,96	386,71	616,95	9 125
022	Heringsdorf	668 760	432 551	280 766	10 921	81 474	878 973	605,48	614,10	807,14	1 089
023	Kabelhorst	67 006	9 511	104 327	538	1 820	170 051	144,77	155,47	394,55	431
024	Kasseedorf	361 330	187 452	503 945	23 240	35 916	852 599	255,50	248,68	586,79	1 453
025	Kellenhusen (Ostsee)	740 393	352 465	258 446	22 468	67 551	953 756	641,22	728,73	938,74	1 016
027	Lensahn	3 077 637	2 470 565	1 262 759	131 532	473 523	3 998 405	553,60	622,00	808,09	4 948
028	Malente	3 072 300	1 530 486	3 195 162	235 888	293 349	6 210 001	300,78	295,04	596,37	10 413
029	Manhagen	85 655	40 151	108 854	1 200	7 623	188 086	199,52	227,20	498,90	377
031	Neukirchen	561 170	353 743	332 244	15 013	67 749	840 678	462,82	464,16	695,35	1 209
032	Neustadt in Holstein	5 716 742	3 718 890	4 793 640	523 679	712 783	10 321 278	396,03	381,01	687,90	15 004
033	Oldenburg / Holstein	6 281 505	5 047 873	2 926 293	343 682	967 505	8 583 975	647,19	642,54	878,07	9 776
035	Ratekau	5 181 678	3 315 251	5 795 319	292 650	635 419	10 634 228	305,64	342,70	703,32	15 120
036	Riepsdorf	397 974	265 604	242 657	4 991	50 890	594 732	397,06	418,92	626,03	950
037	Schashagen	930 884	607 090	651 223	32 832	115 142	1 499 797	442,23	432,77	697,26	2 151
038	Schönwalde / Bungs.	618 886	297 806	734 179	35 310	56 751	1 331 624	250,58	243,46	523,85	2 542
039	Sierksdorf	723 959	203 753	539 422	31 502	38 398	1 256 485	377,95	454,18	788,26	1 594
040	Stockelsdorf	6 408 320	4 177 588	7 512 965	367 163	800 700	13 487 748	359,14	386,14	812,71	16 596
041	Süsel	1 242 728	619 218	1 718 278	51 025	118 662	2 893 369	245,54	237,75	553,54	5 227
042	Timmendorfer Strand	5 644 345	3 538 001	3 226 955	353 307	502 078	8 722 529	629,11	640,60	989,96	8 811
043	Wangels	1 172 923	692 690	583 532	61 459	132 704	1 685 210	567,87	539,27	774,81	2 175
044	Scharbeutz	5 264 856	3 193 981	4 216 002	189 410	611 162	9 059 106	483,44	492,18	846,88	10 697
046	Fehmarn, Stadt	10 000 324	7 167 989	3 784 486	451 137	1 373 781	12 862 166	796,92	801,56	1 030,95	12 476
56 Pinneberg											
001	Appen	1 729 715	1 014 332	2 559 520	49 665	194 451	4 144 449	309,02	357,23	855,94	4 842
002	Barmstedt, Stadt	2 865 748	1 589 900	3 700 160	194 513	311 299	6 449 122	288,14	283,32	637,58	10 115
003	Bevern	169 818	63 004	290 977	7 747	12 072	456 470	234,62	283,50	762,05	599
004	Bilsen	302 005	161 237	311 504	30 349	30 901	612 957	380,13	404,29	820,56	747
005	Bönningstedt	2 491 954	1 725 718	2 439 930	135 980	330 761	4 737 103	504,31	559,74	1 064,04	4 452
006	Bokel	246 592	145 141	285 398	6 508	28 061	510 437	381,94	388,33	803,84	635
008	Bokholt-Hanredder	303 336	105 595	589 638	20 176	20 205	892 945	221,63	247,02	727,15	1 228
009	Borstel-Hohenraden	639 422	280 498	1 254 862	15 801	53 758	1 856 327	242,30	273,49	793,98	2 338
010	Brande-Hörmerkirchen	448 014	215 543	653 328	15 369	41 829	1 074 882	265,11	277,92	666,80	1 612
011	Bullenkuhlen	74 481	22 010	157 068	2 689	4 216	230 022	180,04	205,18	633,67	363
013	Ellerbek	3 942 982	3 154 954	2 432 454	153 603	604 695	5 924 344	783,96	962,64	1 446,37	4 096
014	Ellerhoop	820 366	589 140	742 495	21 826	112 648	1 472 039	545,80	570,09	1 022,96	1 439

5.3 nach Gemeinden

Nr.	KREISFREIE STADT Kreis Gemeinde	Grundsteuer A			Grundsteuer B			Gewerbesteuer			Realsteuer- istaufkommen
		Ist- aufkommen	Hebesatz	Grund- betrag	Ist- aufkommen	Hebesatz	Grund- betrag	Ist- aufkommen	Hebesatz	Grund- betrag	
		Euro	%	Euro	Euro	%	Euro	Euro	%	Euro	
015	Elmshorn, Stadt	22 472	360	6 242	7 402 480	380	1 948 021	23 086 291	380	6 075 340	30 511 243
016	Groß Nordende	12 206	280	4 359	75 892	280	27 104	44 207	310	14 260	132 305
017	Groß Offenseth-Asper	34 316	290	11 833	31 590	290	10 893	14 382	300	4 794	80 288
018	Halstenbek	43 284	300	14 428	2 252 114	300	750 705	3 716 092	380	977 919	6 011 490
019	Haselau	24 056	300	8 019	112 614	300	37 538	292 208	340	85 944	428 878
020	Haseldorf	35 181	350	10 052	205 804	350	58 801	429 695	350	122 770	670 680
021	Hasloh	17 669	330	5 354	424 981	330	128 782	729 424	330	221 038	1 172 074
022	Heede	23 220	290	8 007	78 098	290	26 930	239 527	320	74 852	340 845
023	Heidgraben	14 731	330	4 464	313 355	330	94 956	720 957	360	200 266	1 049 043
024	Heist	16 368	250	6 547	290 280	270	107 511	571 471	310	184 345	878 119
025	Helgoland	-	-	-	386 754	380	101 777	13 946 290	360	3 873 969	14 333 044
026	Hemdingen	49 098	360	13 638	198 599	340	58 411	296 588	360	82 386	544 285
027	Hetlingen	22 528	360	6 258	174 158	380	45 831	91 705	360	25 474	288 391
028	Holm	41 418	285	14 533	428 867	295	145 379	796 920	310	257 071	1 267 205
029	Klein Nordende	19 629	295	6 654	366 085	295	124 097	375 201	310	121 033	760 915
030	Kl. Offenseth-Sparr.	40 806	310	13 163	329 611	310	106 326	1 088 918	330	329 975	1 459 335
031	Kölln-Reisiek	12 386	280	4 424	334 710	280	119 539	856 180	330	259 448	1 203 276
032	Kummerfeld	12 888	260	4 957	245 044	260	94 248	946 421	310	305 297	1 204 353
033	Seester	25 108	295	8 511	87 249	295	29 576	96 314	310	31 069	208 671
034	Langeln	16 111	300	5 370	55 406	300	18 469	71 465	330	21 656	142 982
035	Lutzhorn	37 732	300	12 577	73 214	330	22 186	141 693	330	42 937	252 639
036	Moorrege	25 328	260	9 742	409 575	260	157 529	1 032 118	310	332 941	1 467 021
037	Neuendeich	17 704	260	6 809	52 249	280	18 660	145 735	320	45 542	215 688
038	Osterhorn	11 823	330	3 583	49 174	330	14 901	38 245	350	10 927	99 242
039	Pinneberg, Stadt	37 370	380	9 834	6 574 754	400	1 643 689	14 663 272	390	3 759 813	21 275 396
040	Prisdorf	16 390	300	5 463	343 223	300	114 408	806 883	350	230 538	1 166 496
041	Quickborn, Stadt	48 791	340	14 350	3 146 637	340	925 481	17 338 512	320	5 418 285	20 533 940
042	Raa-Besenbek	26 734	300	8 911	53 316	300	17 772	114 560	330	34 715	194 610
043	Rellingen	37 191	200	18 596	1 559 514	220	708 870	11 162 882	300	3 720 961	12 759 587
044	Schenefeld, Stadt	15 651	260	6 020	2 142 189	260	823 919	7 126 783	310	2 298 962	9 284 623
045	Seestermühe	23 522	295	7 974	96 211	295	32 614	214 809	310	69 293	334 542
046	Seeth-Ekholz	27 045	290	9 326	85 115	290	29 350	49 599	310	16 000	161 759
047	Tangstedt	47 637	270	17 643	229 748	270	85 092	613 974	310	198 056	891 359
048	Tornesch, Stadt	53 716	350	15 347	1 764 843	350	504 241	8 787 367	380	2 312 465	10 605 926
049	Uetersen, Stadt	24 973	370	6 749	2 409 534	390	617 829	7 387 802	370	1 996 703	9 822 309
050	Wedel, Stadt	58 702	380	15 448	5 449 393	380	1 434 051	21 006 808	380	5 528 107	26 514 903
051	Westerhorn	14 658	330	4 442	159 771	350	45 649	561 641	350	160 469	736 070
57 Plön											
001	Ascheberg (Holstein)	27 831	280	9 940	274 499	280	98 035	490 630	320	153 322	792 960
002	Barmissen	9 576	300	3 192	14 304	300	4 768	4 905	320	1 533	28 785
003	Barsbek	18 888	330	5 724	56 186	330	17 026	23 882	350	6 823	98 956
004	Behrendsdorf (Ostsee)	16 938	260	6 515	90 981	260	34 993	43 115	310	13 908	151 034
005	Belau	17 293	280	6 176	41 508	280	14 824	26 367	310	8 505	85 168
006	Bendfeld	10 342	360	2 873	23 637	380	6 220	51 527	360	14 313	85 506
007	Blekendorf	77 897	320	24 343	203 600	320	63 625	155 461	320	48 582	436 958
008	Bönebüttel	22 670	260	8 719	171 800	260	66 077	216 009	310	69 680	410 479
009	Bösdorf	27 455	330	8 320	171 049	330	51 833	125 759	320	39 300	324 263
010	Boksee	6 840	295	2 319	49 174	295	16 669	29 666	330	8 990	85 680
011	Bothkamp	19 391	300	6 464	17 166	300	5 722	59 747	360	16 596	96 304
012	Brodersdorf	8 006	260	3 079	37 288	260	14 342	21 806	300	7 269	67 100
013	Dannau	15 757	360	4 377	82 420	380	21 689	50 615	360	14 060	148 792
015	Dersau	16 609	290	5 727	102 957	290	35 502	70 015	320	21 880	189 581
016	Dobersdorf	21 321	290	7 352	123 354	290	42 536	74 832	340	22 009	219 507
017	Dörnack	6 453	230	2 806	26 431	225	11 747	16 146	300	5 382	49 030

Noch: 5. Realsteueristaufkommen, Realsteueraufbringungskraft und Steuereinnahmekraft 2014

noch: 5.3 nach Gemeinden

Nr.	Kreisfreie Stadt	Realsteuer- aufbringungskraft		Gemeindeanteil an		Gewerbe- steuer- umlage	Steuer- einnahme- kraft	Realsteuer-		Steuer- einnahme- kraft	Einwohner am 30.06.2014
	Kreis Gemeinde	Insgesamt	Gewerbe- steuer	der Einkommen- steuer	der Umsatz- steuer			istauf- kommen	aufbrin- gungskraft		
		Euro						Euro je Einwohner		Anzahl	
015	Elmshorn, Stadt	29 059 104	21 871 224	18 132 452	1 899 696	4 191 981	44 899 271	638,04	607,68	938,92	47 820
016	Groß Nordende	164 461	51 336	337 928	3 032	9 837	495 584	169,62	210,85	635,36	780
017	Groß Offenseth-Asper	93 671	17 258	111 906	4 643	3 306	206 914	196,78	229,59	507,14	408
018	Halstenbek	6 327 396	3 520 508	9 738 872	357 726	674 763	15 749 231	357,49	376,27	936,56	16 816
019	Haselau	472 156	309 398	559 320	12 323	59 298	984 501	403,84	444,59	927,03	1 062
020	Haseldorf	689 220	441 972	717 652	18 371	84 707	1 340 536	387,01	397,70	773,53	1 733
021	Hasloh	1 286 092	795 737	1 741 543	28 496	152 517	2 903 614	346,77	380,50	859,06	3 380
022	Heede	393 150	269 467	251 604	11 067	51 645	604 176	495,41	571,44	878,16	688
023	Heidgraben	1 084 100	720 958	1 154 432	22 988	138 179	2 123 341	414,81	428,67	839,60	2 529
024	Heist	1 079 381	663 642	1 269 917	32 662	127 196	2 254 764	307,14	377,54	788,65	2 859
025	Helgoland	14 320 827	13 946 288	680 805	87 909	2 673 034	12 416 507	10 469,72	10 460,79	9 069,76	1 369
026	Hemdingen	553 411	296 590	723 756	18 311	56 842	1 238 636	332,08	337,65	755,73	1 639
027	Hetlingen	279 576	91 706	683 121	19 974	17 574	965 097	219,64	212,93	735,03	1 313
028	Holm	1 505 067	925 456	1 685 011	83 010	177 375	3 095 713	402,29	477,80	982,77	3 150
029	Klein Nordende	912 824	435 719	1 559 420	23 461	35 705	2 460 000	241,02	289,14	779,22	3 157
030	Kl. Offenseth-Sparr.	1 619 600	1 187 910	1 185 066	54 693	44 339	2 815 020	495,36	549,76	955,54	2 946
031	Kölln-Reisiek	1 387 499	934 013	1 459 831	36 428	90 770	2 792 988	387,53	446,86	899,51	3 105
032	Kummerfeld	1 461 120	1 099 069	1 189 382	36 884	210 650	2 476 736	551,44	669,01	1 134,04	2 184
033	Seester	246 817	111 848	439 202	6 934	8 476	684 477	221,75	262,29	727,39	941
034	Langeln	162 414	77 962	278 870	3 712	14 941	430 055	263,32	299,10	792,00	543
035	Lutzhorn	274 828	154 573	320 980	5 274	29 685	571 397	318,59	346,57	720,55	793
036	Moorrege	1 808 203	1 198 588	1 980 305	73 325	229 725	3 632 108	355,47	438,14	880,08	4 127
037	Neuendeich	253 524	163 951	268 659	2 663	31 420	493 426	405,43	476,55	927,49	532
038	Osterhorn	105 173	39 337	161 912	15 090	7 549	274 626	242,65	257,15	671,46	409
039	Pinneberg, Stadt	19 614 293	13 535 327	18 489 434	1 514 517	2 606 770	37 011 474	506,58	467,03	881,27	41 998
040	Prisdorf	1 267 729	829 937	1 182 013	96 747	159 068	2 387 421	519,60	564,69	1 063,44	2 245
041	Quickborn, Stadt	22 955 651	19 505 826	10 027 112	750 028	3 738 613	29 994 178	1 008,94	1 127,93	1 473,77	20 352
042	Raa-Besenbek	217 732	124 974	248 024	7 955	3 475	470 236	348,76	390,20	842,72	558
043	Rellingen	16 061 192	13 395 460	7 765 201	787 014	2 567 459	22 045 948	922,80	1 161,58	1 594,41	13 827
044	Schenefeld, Stadt	11 326 766	8 276 263	9 222 294	740 578	1 586 281	19 703 357	496,03	605,13	1 052,64	18 718
045	Seestermühe	393 955	249 455	510 893	15 203	- 7 174	927 225	360,50	424,52	999,16	928
046	Seeth-Ekholt	194 239	57 600	415 515	4 782	1 286	613 250	192,11	230,69	728,33	842
047	Tangstedt	1 080 305	713 002	1 278 971	25 461	136 655	2 248 082	399,35	484,01	1 007,21	2 232
048	Tornesch, Stadt	10 227 596	8 324 874	6 183 884	416 136	1 595 598	15 232 018	840,27	810,30	1 206,78	12 622
049	Uetersen, Stadt	9 482 461	7 188 131	6 953 962	616 777	1 377 721	15 675 479	551,57	532,48	880,25	17 808
050	Wedel, Stadt	25 225 918	19 901 185	14 730 110	1 772 351	3 814 392	37 913 987	819,93	780,07	1 172,43	32 338
051	Westerhorn	759 313	577 688	491 524	38 030	111 776	1 177 091	568,39	586,34	908,95	1 295
57 Plön											
001	Ascheberg (Holstein)	943 244	551 959	1 013 470	46 794	105 787	1 897 721	261,70	311,30	626,31	3 030
002	Barmissen	32 864	5 519	76 534	489	1 055	108 832	199,90	228,22	755,78	144
003	Barsbek	104 792	24 563	213 811	2 151	4 590	316 164	180,25	190,88	575,89	549
004	Behrendsdorf (Ostsee)	198 844	50 069	206 653	7 861	9 594	403 764	245,58	323,32	656,53	615
005	Belau	104 130	30 618	132 750	2 073	5 866	233 087	228,95	279,92	626,58	372
006	Bendfeld	83 237	51 527	66 743	371	9 875	140 476	411,09	400,18	675,37	208
007	Blekendorf	483 768	174 895	463 625	17 420	33 517	931 296	259,17	286,93	552,37	1 686
008	Bönebüttel	520 778	250 848	904 302	9 468	48 077	1 386 471	201,41	255,53	680,31	2 038
009	Bösdorf	357 767	141 480	486 786	16 057	27 114	833 496	245,10	270,42	630,00	1 323
010	Boksee	100 825	32 364	204 126	4 177	6 199	302 929	189,98	223,56	671,68	451
011	Bothkamp	100 647	59 746	79 798	2 847	11 447	171 845	358,01	374,15	638,83	269
012	Brodersdorf	88 400	26 168	212 970	930	4 153	298 147	160,91	211,99	714,98	417
013	Dannau	143 869	50 616	180 228	3 360	9 698	317 759	234,69	226,92	501,20	634
015	Dersau	226 997	78 768	301 399	7 197	15 094	520 499	225,16	269,59	618,17	842
016	Dobersdorf	258 335	79 232	558 162	5 602	15 183	806 916	199,73	235,06	734,23	1 099
017	Dörnack	71 218	19 375	105 800	1 701	3 711	175 008	185,02	268,75	660,41	265

5.3 nach Gemeinden

Nr.	KREISFREIE STADT Kreis Gemeinde	Grundsteuer A			Grundsteuer B			Gewerbesteuer			Realsteuer- istaufkommen
		Ist- aufkommen	Hebesatz	Grund- betrag	Ist- aufkommen	Hebesatz	Grund- betrag	Ist- aufkommen	Hebesatz	Grund- betrag	
		Euro	%	Euro	Euro	%	Euro	Euro	%	Euro	
018	Fahren	8 774	350	2 507	21 238	370	5 740	1 140	350	326	31 152
020	Fiefbergen	11 564	270	4 283	45 452	270	16 834	144 682	310	46 672	201 698
021	Giekau	28 393	250	11 357	92 526	250	37 010	50 785	310	16 382	171 704
022	Grebin	31 785	295	10 775	130 332	295	44 180	151 234	310	48 785	313 351
023	Großbarkau	7 455	350	2 130	25 961	350	7 417	25 850	390	6 628	59 266
024	Großharrie	35 733	260	13 743	42 705	260	16 425	98 585	310	31 802	177 023
025	Heikendorf	21 125	360	5 868	1 230 606	380	323 844	1 008 998	360	280 277	2 260 729
026	Helmstorf	15 350	280	5 482	35 617	280	12 720	3 459	330	1 048	54 426
027	Högsdorf	12 523	260	4 817	32 599	260	12 538	7 566	310	2 441	52 688
028	Höhndorf	13 998	380	3 684	59 941	380	15 774	75 081	360	20 856	149 020
029	Hohenfelde	14 802	220	6 728	107 595	240	44 831	106 797	300	35 599	229 194
030	Hohwacht (Ostsee)	8 494	330	2 574	292 343	350	83 527	143 491	350	40 997	444 328
031	Honigsee	17 200	295	5 831	41 493	295	14 065	114 061	360	31 684	172 754
032	Kalübbe	19 192	295	6 506	55 226	295	18 721	22 620	310	7 297	97 038
033	Kirchbarkau	1 509	270	559	75 987	270	28 143	38 090	310	12 287	115 586
034	Kirchnüchel	12 710	295	4 308	12 671	295	4 295	597	320	187	25 978
035	Klamp	10 782	240	4 493	56 493	240	23 539	6 413	280	2 290	73 688
037	Klein Barkau	9 008	300	3 003	28 556	300	9 519	2 292	350	655	39 856
038	Kletkamp	12 133	280	4 333	16 647	290	5 740	78 296	320	24 468	107 076
039	Köhn	20 756	290	7 157	97 339	290	33 565	60 096	310	19 386	178 191
040	Krokau	10 436	360	2 899	55 280	380	14 547	54 664	360	15 184	120 380
041	Krummbek	18 058	350	5 159	52 176	370	14 102	127 608	350	36 459	197 842
042	Kühren	31 768	280	11 346	67 514	280	24 112	44 881	320	14 025	144 163
043	Laboe	7 429	350	2 123	751 362	370	203 071	619 236	350	176 925	1 378 027
044	Lammershagen	15 938	300	5 313	21 086	280	7 531	2 842	330	861	39 866
045	Lebrade	18 079	290	6 234	50 954	290	17 570	20 268	330	6 142	89 301
046	Lehmkuhlen	56 530	340	16 626	127 391	310	41 094	122 899	360	34 139	306 820
047	Löptin	10 797	260	4 153	24 937	260	9 591	28 786	320	8 996	64 520
048	Lütjenburg, Stadt	3 990	250	1 596	538 608	270	199 484	6 317 416	300	2 105 805	6 860 014
049	Lutterbek	8 051	350	2 300	44 122	370	11 925	11 504	350	3 287	63 677
050	Martensrade	25 347	295	8 592	84 969	295	28 803	95 842	340	28 189	206 158
051	Mönkeberg	2 607	360	724	511 506	380	134 607	394 114	360	109 476	908 227
052	Mucheln	21 218	310	6 845	60 294	310	19 450	- 3 555	330	- 1 077	77 957
053	Nehnten	12 220	280	4 364	46 176	280	16 491	125 630	320	39 259	184 026
054	Nettelsee	10 188	295	3 454	48 276	295	16 365	16 288	345	4 721	74 752
055	Panker	36 164	330	10 959	162 388	330	49 208	56 803	330	17 213	255 355
056	Passade	13 067	340	3 843	41 863	360	11 629	7 966	360	2 213	62 896
057	Plön, Stadt	7 704	360	2 140	1 249 750	380	328 882	2 131 223	360	592 006	3 388 677
058	Pohnsdorf	22 751	260	8 750	36 650	260	14 096	157 914	360	43 865	217 315
059	Postfeld	16 458	295	5 579	49 395	295	16 744	35 593	350	10 169	101 446
060	Prasdorf	14 418	300	4 806	43 695	300	14 565	37 963	350	10 847	96 076
062	Preetz, Stadt	13 923	360	3 868	1 919 475	380	505 125	2 284 639	360	634 622	4 218 037
063	Probsteierhagen	25 697	370	6 945	264 223	390	67 749	259 520	370	70 141	549 440
065	Rantzaу	17 377	295	5 891	28 569	295	9 684	9 183	330	2 783	55 129
066	Rastorf	20 262	210	9 649	59 160	210	28 171	23 064	330	6 989	102 486
067	Rathjensdorf	20 474	300	6 825	49 937	300	16 646	33 769	330	10 233	104 180
068	Rendswühren	32 919	260	12 661	62 085	260	23 879	74 771	310	24 120	169 775
069	Ruhwinkel	38 983	250	15 593	71 643	250	28 657	118 382	290	40 821	229 008
070	Schellhorn	13 002	295	4 407	166 811	295	56 546	143 459	360	39 850	323 272
071	Schillsdorf	37 256	250	14 902	63 738	250	25 495	127 532	300	42 511	228 526
072	Schlesen	10 482	270	3 882	48 112	270	17 819	55 300	310	17 839	113 894
073	Schönberg (Holstein)	19 065	360	5 296	1 174 515	380	309 083	1 018 096	360	282 804	2 211 676
074	Schönkirchen	26 757	300	8 919	700 819	320	219 006	23 595 479	320	7 373 587	24 323 055
076	Schwartbuck	21 600	330	6 545	93 745	350	26 784	44 535	350	12 724	159 880
077	Selent	3 560	350	1 017	188 323	370	50 898	146 922	350	41 978	338 805
078	Stakendorf	20 819	300	6 940	52 632	300	17 544	60 860	310	19 632	134 311

Noch: 5. Realsteueristaufkommen, Realsteueraufbringungskraft und Steuereinnahmekraft 2014

noch: 5.3 nach Gemeinden

Nr.	KREISFREIE STADT Kreis Gemeinde	Realsteuer- aufbringungskraft		Gemeindeanteil an		Gewerbe- steuer- umlage	Steuer- einnahme- kraft	Realsteuer-		Steuer- einnahme- kraft	Einwohner am 30.06.2014
		Insgesamt	Gewerbe- steuer	der Einkommen- steuer	der Umsatz- steuer			istauf- kommen	aufbrin- gungskraft		
Euro							Euro je Einwohner			Anzahl	
018	Fahren	29 993	1 174	45 688	155	224	75 612	241,49	232,50	586,14	129
020	Fiefbergen	243 117	168 019	226 865	7 493	32 002	445 473	358,89	432,59	792,66	562
021	Giekau	230 038	58 975	370 880	3 182	11 300	592 800	160,47	214,99	554,02	1 070
022	Grebin	371 287	175 626	361 194	10 966	33 659	709 788	346,63	410,72	785,16	904
023	Großbarkau	57 695	23 861	78 956	3 204	4 569	135 286	293,40	285,62	669,73	202
024	Großharrie	217 122	114 487	193 283	6 326	21 940	394 791	349,16	428,25	778,68	507
025	Heikendorf	2 218 758	1 008 997	3 773 326	101 420	193 388	5 900 116	278,52	273,35	726,88	8 117
026	Helmstorf	67 413	3 773	116 328	3 507	720	186 528	169,55	210,01	581,08	321
027	Högsdorf	69 716	8 788	111 485	686	1 680	180 207	130,74	172,99	447,16	403
028	Höhndorf	144 440	75 082	118 011	5 524	14 388	253 587	367,95	356,64	626,14	405
029	Hohenfelde	313 789	128 156	253 710	7 365	24 560	550 304	225,81	309,15	542,17	1 015
030	Hohwacht (Ostsee)	462 870	147 589	232 761	15 189	28 284	682 536	508,38	529,60	780,93	874
031	Honigsee	183 722	114 062	212 021	3 245	21 857	377 131	373,93	397,67	816,30	462
032	Kalübbe	115 135	26 269	186 334	8 268	5 032	304 705	171,75	203,78	539,30	565
033	Kirchbarkau	149 515	44 233	351 089	4 628	8 067	497 165	149,53	193,42	643,16	773
034	Kirchnüchel	29 705	673	41 478	425	127	71 481	136,73	156,34	376,22	190
035	Klamp	108 662	8 244	201 599	1 795	1 578	310 478	103,49	152,62	436,06	712
037	Klein Barkau	46 607	2 358	124 644	2 096	451	172 896	154,48	180,65	670,14	258
038	Kletkamp	122 510	88 085	48 741	5 052	16 881	159 422	1 216,77	1 392,16	1 811,61	88
039	Köhn	215 281	69 790	317 083	3 676	13 374	522 666	213,66	258,13	626,70	834
040	Krokau	117 095	54 662	163 910	783	10 474	271 314	279,30	271,68	629,50	431
041	Krummbek	198 985	131 252	106 958	6 900	21 903	290 940	477,88	480,64	702,75	414
042	Kühren	174 054	50 490	287 502	10 533	9 679	462 410	222,47	268,60	713,60	648
043	Laboe	1 390 749	636 930	1 793 653	62 383	121 828	3 124 957	282,04	284,64	639,57	4 886
044	Lammershagen	47 125	3 100	85 377	1 682	592	133 592	151,01	178,50	506,03	264
045	Lebrade	105 907	22 111	178 018	4 396	4 235	284 086	153,70	182,28	488,96	581
046	Lehmkuhlen	325 168	122 900	478 785	5 495	23 552	785 896	228,46	242,12	585,18	1 343
047	Löptin	80 431	32 386	126 750	3 948	6 203	204 926	222,48	277,35	706,64	290
048	Lütjenburg, Stadt	8 319 899	7 580 898	1 295 393	194 624	1 453 003	8 356 913	1 281,29	1 553,96	1 560,87	5 354
049	Lutterbek	62 778	11 833	186 756	644	2 265	247 913	169,81	167,41	661,10	375
050	Martensrade	233 852	101 480	314 031	6 110	19 447	534 546	212,10	240,59	549,94	972
051	Mönkeberg	891 691	394 114	1 955 038	18 836	75 536	2 790 029	230,28	226,09	707,41	3 944
052	Mucheln	88 713	- 3 877	192 440	2 866	- 743	284 762	140,21	159,56	512,16	556
053	Nehnten	215 416	141 332	99 378	7 885	27 028	295 651	654,90	766,60	1 052,14	281
054	Nettelsee	87 823	16 996	163 384	3 134	3 257	251 084	180,56	212,13	606,48	414
055	Panker	276 696	61 967	438 991	7 456	11 874	711 269	176,47	191,22	491,55	1 447
056	Passade	62 560	7 967	124 644	2 293	1 526	187 971	180,74	179,77	540,15	348
057	Plön, Stadt	3 348 078	2 131 222	2 923 347	225 757	408 482	6 088 700	390,22	385,55	701,14	8 684
058	Pohnsdorf	236 650	157 914	179 914	4 924	30 264	391 224	489,45	533,00	881,14	444
059	Postfeld	115 354	36 608	221 286	8 179	7 015	337 804	227,46	258,64	757,41	446
060	Prasdorf	107 402	39 049	163 384	574	7 481	263 879	210,23	235,02	577,42	457
062	Preetz, Stadt	4 155 374	2 284 639	5 283 794	350 163	437 886	9 351 445	269,70	265,69	597,92	15 640
063	Probstseierhagen	523 145	252 508	737 969	15 420	48 274	1 228 260	272,40	259,37	608,95	2 017
065	Rantzau	63 741	10 019	100 432	2 761	1 918	165 016	168,59	194,93	504,64	327
066	Rastorf	158 451	25 160	379 091	10 976	4 821	543 697	121,43	187,74	644,19	844
067	Rathjensdorf	119 049	36 839	167 807	3 975	7 057	283 774	210,46	240,50	573,28	495
068	Rendswühren	213 576	86 832	275 079	7 643	16 640	479 658	217,10	273,12	613,37	782
069	Ruhwinkel	300 285	146 956	324 770	7 992	28 164	604 883	237,31	311,18	626,82	965
070	Schellhorn	365 078	143 460	628 063	19 982	27 492	985 631	211,15	238,46	643,78	1 531
071	Schillsdorf	292 611	153 040	354 035	11 276	29 329	628 593	268,22	343,44	737,79	852
072	Schlesen	141 712	64 220	215 285	3 238	12 304	347 931	221,15	275,17	675,59	515
073	Schönberg (Holstein)	2 171 778	1 018 094	1 832 922	124 241	184 988	3 943 953	365,57	358,97	651,89	6 050
074	Schönkirchen	27 378 236	26 544 913	2 713 957	275 380	5 087 773	25 279 800	3 826,79	4 307,46	3 977,31	6 356
076	Schwartbuck	164 464	45 806	256 553	2 522	8 777	414 762	204,45	210,31	530,39	782
077	Selent	341 548	151 121	467 205	14 384	28 963	794 174	254,36	256,42	596,23	1 332
078	Stakendorf	156 543	70 675	144 541	4 710	13 544	292 250	288,84	336,65	628,49	465

5.3 nach Gemeinden

Nr.	KREISFREIE STADT Kreis Gemeinde	Grundsteuer A			Grundsteuer B			Gewerbesteuer			Realsteuer- istaufkommen
		Ist- aufkommen	Hebesatz	Grund- betrag	Ist- aufkommen	Hebesatz	Grund- betrag	Ist- aufkommen	Hebesatz	Grund- betrag	
		Euro	%	Euro	Euro	%	Euro	Euro	%	Euro	
079	Stein	6 358	320	1 987	138 834	320	43 386	160 900	350	45 971	306 092
080	Stolpe	32 670	290	11 266	114 437	290	39 461	150 826	310	48 654	297 933
081	Stoltenberg	11 406	330	3 456	37 713	330	11 428	15 934	350	4 553	65 053
082	Tröndel	15 009	295	5 088	38 851	295	13 170	44 675	320	13 961	98 535
083	Tasdorf	8 745	260	3 363	37 128	260	14 280	1 502	310	485	47 375
084	Wahlstorf	21 793	290	7 515	46 422	290	16 008	31 782	360	8 828	99 997
085	Wankendorf	19 169	250	7 668	245 909	250	98 364	493 037	290	170 013	758 115
086	Warnau	7 504	320	2 345	36 727	320	11 477	8 787	335	2 623	53 018
087	Wendtorf	5 760	260	2 215	163 867	270	60 691	49 779	320	15 556	219 406
088	Wisch	9 244	220	4 202	92 801	240	38 667	80 688	280	28 817	182 733
089	Wittmoldt	8 705	300	2 902	19 875	300	6 625	12 767	320	3 990	41 347
090	Fargau-Pratjau	30 312	300	10 104	74 566	320	23 302	52 033	330	15 768	156 911
091	Schwentinental,Stadt	14 471	270	5 360	1 585 428	280	566 224	5 503 824	320	1 719 945	7 103 723
58 Rendsburg-Eckernförde											
001	Achterwehr	9 026	265	3 406	96 384	265	36 371	97 991	320	30 622	203 401
003	Alt Duvenstedt	17 243	280	6 158	150 671	280	53 811	229 407	320	71 690	397 321
004	Altenhof	10 499	270	3 889	29 658	270	10 984	14 869	270	5 507	55 026
005	Altenholz	28 602	350	8 172	1 323 615	370	357 734	1 727 389	350	493 540	3 079 606
007	Arpsdorf	10 282	260	3 955	21 735	260	8 360	4 932	310	1 591	36 949
008	Ascheffel	10 635	330	3 223	98 303	310	31 711	115 466	335	34 467	224 404
009	Aukrug	35 938	260	13 822	326 287	300	108 762	455 442	310	146 917	817 667
010	Bargstall	6 602	320	2 063	9 626	320	3 008	12 135	320	3 792	28 363
011	Bargstedt	21 248	310	6 854	51 961	310	16 762	38 801	310	12 516	112 010
012	Barkelsby	19 256	210	9 170	107 665	220	48 939	109 712	300	36 571	236 633
013	Beldorf	12 175	260	4 683	16 636	260	6 398	138 776	350	39 650	167 587
014	Bendorf	19 316	260	7 429	23 935	260	9 206	69 003	320	21 563	112 254
015	Beringstedt	12 649	260	4 865	47 270	260	18 181	90 871	310	29 313	150 790
016	Bissee	17 724	330	5 371	9 666	330	2 929	1 612	350	461	29 002
018	Blumenthal	11 504	330	3 486	74 703	330	22 637	46 848	350	13 385	133 055
019	Bönnhusen	11 615	295	3 937	24 029	295	8 145	51 555	310	16 631	87 199
021	Bokel	16 634	310	5 366	44 073	310	14 217	31 736	310	10 237	92 443
022	Bordesholm	6 937	295	2 352	732 799	295	248 406	2 601 937	340	765 276	3 341 673
023	Borgdorf-Seedorf	6 663	290	2 298	32 462	290	11 194	19 163	310	6 182	58 288
024	Borgstedt	10 961	295	3 716	200 444	295	67 947	477 075	320	149 086	688 480
025	Bornholt	5 624	260	2 163	9 234	260	3 552	10 653	330	3 228	25 511
026	Bovenau	47 162	350	13 475	128 938	370	34 848	421 037	350	120 296	597 137
027	Brammer	12 643	300	4 214	34 213	300	11 404	57 035	310	18 398	103 891
028	Bredenbek	21 718	295	7 362	124 460	295	42 190	290 353	310	93 662	436 531
029	Breiholz	20 243	330	6 134	119 023	330	36 068	142 981	330	43 328	282 247
030	Brekendorf	20 610	330	6 245	101 343	330	30 710	16 897	350	4 828	138 850
031	Brinjahe	5 249	260	2 019	5 620	260	2 162	12 631	310	4 075	23 500
032	Brodersby	16 481	300	5 494	146 336	300	48 779	32 490	310	10 481	195 307
033	Brügge	10 734	300	3 578	96 304	300	32 101	156 383	330	47 389	263 421
034	Büdseldorf, Stadt	610	320	191	1 435 799	380	377 842	8 631 518	350	2 466 148	10 067 927
035	Bünsdorf	22 353	260	8 597	55 929	260	21 511	75 973	310	24 507	154 255
036	Christiansholm	7 412	330	2 246	18 004	330	5 456	8 871	330	2 688	34 287
037	Dänischenhagen	29 579	360	8 216	511 890	360	142 192	555 009	330	168 185	1 096 478
038	Dätgen	10 053	295	3 408	63 259	295	21 444	194 999	310	62 903	268 311
039	Damendorf	8 655	310	2 792	39 853	310	12 856	62 113	350	17 747	110 621
040	Damp	18 119	260	6 969	370 489	260	142 496	1 368 494	310	441 450	1 757 102
042	Dörphof	24 432	300	8 144	63 203	300	21 068	36 085	310	11 640	123 720
043	Eckernförde, Stadt	7 458	320	2 331	2 519 501	320	787 344	5 491 961	340	1 615 283	8 018 920
044	Ehndorf	10 745	260	4 133	61 621	260	23 700	93 416	310	30 134	165 782
045	Eisendorf	4 596	310	1 483	32 471	310	10 475	21 438	310	6 915	58 505

Noch: 5. Realsteueristaufkommen, Realsteueraufbringungskraft und Steuereinnahmekraft 2014

noch: 5.3 nach Gemeinden

Nr.	KREISFREIE STADT Kreis Gemeinde	Realsteuer- aufbringungskraft		Gemeindeanteil an		Gewerbe- steuer- umlage	Steuer- einnahme- kraft	Realsteuer-		Steuer- einnahme- kraft	Einwohner am 30.06.2014
		Insgesamt	Gewerbe- steuer	der Einkommen- steuer	der Umsatz- steuer			istauf- kommen	aufbrin- gungskraft		
079	Stein	331 256	165 496	392 460	9 902	31 716	701 902	388,44	420,38	890,74	788
080	Stolpe	354 957	175 154	460 783	5 600	33 567	787 773	240,27	286,26	635,30	1 240
081	Stoltenberg	69 056	16 391	131 803	759	3 137	198 481	221,27	234,88	675,11	294
082	Tröndel	114 346	50 260	104 221	3 261	9 630	212 198	262,06	304,11	564,36	376
083	Tasdorf	64 620	1 746	192 967	2 658	334	259 911	140,58	191,75	771,25	337
084	Wahlstorf	113 761	31 781	205 915	2 176	6 089	315 763	202,42	230,29	639,20	494
085	Wankendorf	997 568	612 047	869 350	47 937	117 304	1 797 551	259,36	341,28	614,97	2 923
086	Warnau	58 877	9 443	181 597	847	1 807	239 514	144,86	160,87	654,41	366
087	Wendtorf	286 145	56 002	385 302	9 816	10 613	670 650	219,19	285,86	669,98	1 001
088	Wisch	258 936	103 741	236 339	2 885	19 879	478 281	258,46	366,25	676,49	707
089	Wittmoldt	47 653	14 364	78 113	1 572	2 749	124 589	252,12	290,57	759,69	164
090	Fargau-Pratjau	173 535	56 765	289 081	2 845	10 876	454 585	210,62	232,93	610,18	745
091	Schwentinental,Stadt	8 291 961	6 191 802	6 029 762	409 540	1 186 637	13 544 626	530,45	619,17	1 011,40	13 392
58 Rendsburg-Eckernförde											
001	Achterwehr	254 540	110 239	509 209	10 223	20 911	753 061	212,76	266,26	787,72	956
003	Alt Duvenstedt	475 013	258 084	653 328	35 094	49 462	1 113 973	209,34	250,27	586,92	1 898
004	Altenhof	72 185	19 825	116 116	22 398	3 798	206 901	181,60	238,23	682,84	303
005	Altenholz	3 118 293	1 776 744	5 026 611	211 878	341 240	8 015 542	310,82	314,72	809,00	9 908
007	Arpsdorf	48 635	5 728	74 744	1 042	879	123 542	134,36	176,85	449,24	275
008	Ascheffel	250 672	124 081	355 509	7 348	23 762	589 767	225,53	251,93	592,73	995
009	Aukrug	971 579	528 901	1 442 355	52 819	98 183	2 368 570	217,64	258,61	630,44	3 757
010	Bargstall	31 053	13 651	58 637	233	2 614	87 309	205,53	225,02	632,67	138
011	Bargstedt	127 784	45 058	303 188	4 797	8 635	427 134	157,54	179,72	600,75	711
012	Barkelsby	339 904	131 656	569 004	10 154	25 231	893 831	161,52	232,02	610,12	1 465
013	Beldorf	180 662	142 740	72 744	3 030	27 271	229 165	625,32	674,11	855,09	268
014	Bendorf	134 312	77 627	116 644	5 482	14 876	241 562	253,40	303,19	545,29	443
015	Beringstedt	187 369	105 527	218 443	5 439	23 475	387 776	204,60	254,23	526,15	737
016	Bissee	28 928	1 660	88 325	4 235	316	121 172	176,84	176,39	738,85	164
018	Blumenthal	142 192	48 186	313 822	7 135	9 238	453 911	196,83	210,34	671,47	676
019	Bönnhusen	101 933	59 872	116 644	3 332	11 472	210 437	277,70	324,63	670,18	314
021	Bokel	105 646	36 853	191 387	2 407	7 060	292 380	142,88	163,29	451,90	647
022	Bordesholm	3 676 349	2 754 994	3 240 536	188 691	528 037	6 577 539	447,41	492,21	880,65	7 469
023	Borgdorf-Seedorf	70 504	22 255	171 175	2 688	4 262	240 105	144,64	174,95	595,79	403
024	Borgstedt	798 163	536 710	604 797	30 050	102 866	1 330 144	469,31	544,08	906,71	1 467
025	Bornholt	31 332	11 621	34 003	350	2 225	63 460	161,46	198,30	401,65	158
026	Bovenau	602 675	433 066	545 528	37 142	83 002	1 102 343	558,59	563,77	1 031,19	1 069
027	Brammer	121 137	66 233	160 121	5 173	12 693	273 738	269,15	313,83	709,17	386
028	Bredenbek	515 043	337 183	575 110	15 612	64 624	1 041 141	300,02	353,98	715,56	1 455
029	Breiholz	307 542	155 981	499 418	17 370	29 893	794 437	209,07	227,81	588,47	1 350
030	Brekendorf	149 566	17 381	355 826	5 353	3 328	507 417	139,27	150,02	508,94	997
031	Brinjahe	28 824	14 670	45 688	1 138	2 808	72 842	195,83	240,20	607,02	120
032	Brodersby	234 106	37 732	204 862	7 667	7 231	439 404	284,70	341,26	640,53	686
033	Brügge	299 716	170 600	395 093	13 618	32 695	675 732	258,76	294,42	663,78	1 018
034	Büdelsdorf, Stadt	10 269 178	8 878 133	3 427 081	459 928	1 321 718	12 834 469	1 007,30	1 027,43	1 284,09	9 995
035	Bünsdorf	193 778	88 225	290 977	3 981	16 907	471 829	250,41	314,57	765,96	616
036	Christiansholm	36 650	9 677	61 796	1 395	1 851	97 990	149,07	159,35	426,04	230
037	Dänischenhagen	1 153 956	605 466	2 009 044	28 544	116 041	3 075 503	281,15	295,89	788,59	3 900
038	Dätgen	315 828	226 451	234 024	4 524	43 401	510 975	535,55	630,40	1 019,91	501
039	Damendorf	119 770	63 889	158 857	7 813	15 597	270 843	260,90	282,48	638,78	424
040	Damp	2 135 000	1 589 220	474 468	143 550	304 597	2 448 421	1 259,57	1 530,47	1 755,14	1 395
042	Dörphof	144 436	41 904	193 704	3 463	8 028	333 575	177,00	206,63	477,22	699
043	Eckernförde, Stadt	8 719 601	5 815 019	7 362 950	679 154	1 114 543	15 647 162	368,25	400,42	718,55	21 776
044	Ehndorf	208 386	108 482	274 448	3 336	19 791	466 379	257,43	323,58	724,19	644
045	Eisendorf	67 995	24 894	148 646	2 558	4 769	214 430	202,44	235,28	741,97	289

5.3 nach Gemeinden

Nr.	KREISFREIE STADT Kreis Gemeinde	Grundsteuer A			Grundsteuer B			Gewerbesteuer			Realsteuer- istaufkommen
		Ist- aufkommen	Hebesatz	Grund- betrag	Ist- aufkommen	Hebesatz	Grund- betrag	Ist- aufkommen	Hebesatz	Grund- betrag	
		Euro	%	Euro	Euro	%	Euro	Euro	%	Euro	
046	Ellerdorf	9 543	300	3 181	41 780	300	13 927	68 255	310	22 018	119 578
047	Elsdorf-Westermühlen	29 905	330	9 062	140 743	330	42 649	129 077	330	39 114	299 725
048	Embühren	9 677	320	3 024	15 561	320	4 863	25 949	310	8 371	51 187
049	Emkendorf	38 791	340	11 409	117 608	340	34 591	267 392	340	78 645	423 791
050	Felde	20 012	295	6 784	231 585	295	78 503	420 686	310	135 705	672 283
051	Felm	25 498	300	8 499	112 376	300	37 459	129 044	310	41 627	266 918
052	Fleckeby	19 498	340	5 735	245 017	340	72 064	484 823	340	142 595	749 338
053	Flintbek	29 831	340	8 774	841 148	340	247 396	1 559 791	350	445 655	2 430 770
054	Fockbek	18 357	270	6 799	619 592	270	229 479	1 551 495	310	500 482	2 189 444
055	Friedrichsgraben	6 852	350	1 958	2 181	350	623	616	350	176	9 649
056	Friedrichsholm	10 628	350	3 037	32 799	350	9 371	- 28 734	330	- 8 707	14 693
057	Gammelby	8 243	230	3 584	42 414	240	17 673	46 927	300	15 642	97 584
058	Gettorf	11 178	280	3 992	863 019	330	261 521	1 778 930	330	539 070	2 653 127
059	Gnutz	25 575	295	8 669	95 784	295	32 469	113 331	310	36 558	234 690
061	Gokels	6 463	260	2 486	39 346	260	15 133	52 061	310	16 794	97 870
062	Grael	6 096	260	2 345	13 131	260	5 050	66 591	310	21 481	85 818
063	Grevenkrug	5 118	295	1 735	26 188	295	8 877	53 994	310	17 417	85 300
064	Groß Buchwald	20 002	290	6 897	30 502	290	10 518	37 895	320	11 842	88 399
065	Groß Vollstedt	12 945	340	3 807	95 977	340	28 229	45 967	330	13 929	154 889
066	Groß Wittensee	18 723	270	6 934	126 624	270	46 898	94 208	320	29 440	239 555
067	Güby	10 976	310	3 541	55 991	310	18 062	67 470	340	19 844	134 437
068	Haale	14 479	300	4 826	34 385	300	11 462	58 767	310	18 957	107 631
069	Haby	8 791	330	2 664	62 970	330	19 082	29 930	350	8 551	101 691
070	Hamdorf	35 899	320	11 218	103 542	320	32 357	183 399	320	57 312	322 840
071	Hamweddel	8 888	260	3 418	31 766	260	12 218	56 333	310	18 172	96 987
072	Hanerau-Hademarschen	10 964	260	4 217	218 956	260	84 214	530 588	320	165 809	760 508
073	Haßmoor	14 577	300	4 859	19 809	300	6 603	9 511	330	2 882	43 897
074	Heinkenborstel	8 123	300	2 708	8 802	300	2 934	1 078	300	359	18 003
075	Hörsten	5 258	250	2 103	7 798	250	3 119	- 3 978	300	- 1 326	9 078
076	Hoffeld	12 501	295	4 238	10 933	295	3 706	5 775	310	1 863	29 209
077	Hohenwestedt	17 945	260	6 902	560 683	260	215 647	4 515 058	310	1 456 470	5 093 686
078	Hohn	34 416	410	8 394	213 496	320	66 718	260 727	330	79 008	508 639
080	Holtsee	146 635	292	50 217	121 928	292	41 756	174 090	316	55 092	442 653
081	Holzunge	4 212	300	1 404	41 972	300	13 991	51 222	320	16 007	97 406
082	Holzdorf	30 991	330	9 391	74 824	350	21 378	32 244	350	9 213	138 059
083	Hütten	8 605	260	3 310	14 010	260	5 388	31 734	300	10 578	54 349
084	Hummelfeld	17 556	360	4 877	33 216	380	8 741	5 597	360	1 555	56 369
085	Jahrsdorf	7 240	260	2 785	13 866	260	5 333	- 953	310	- 307	20 153
086	Jevenstedt	41 435	300	13 812	259 710	300	86 570	676 598	310	218 257	977 743
087	Karby	2 959	330	897	65 797	330	19 938	34 903	350	9 972	103 659
088	Klein Wittensee	11 828	260	4 549	16 718	260	6 430	31 148	310	10 048	59 694
089	Königshügel	7 230	330	2 191	12 031	330	3 646	- 856	350	- 245	18 405
090	Kosel	25 072	300	8 357	170 208	300	56 736	132 696	320	41 468	327 976
091	Krogaspe	12 060	310	3 890	35 568	310	11 474	20 093	310	6 482	67 721
092	Kronshagen	5 217	330	1 581	1 333 959	330	404 230	3 145 756	380	827 831	4 484 932
093	Krummwisch	41 593	295	14 099	47 340	295	16 047	65 370	310	21 087	154 303
094	Langwedel	38 218	300	12 739	128 517	300	42 839	192 672	320	60 210	359 407
096	Lindau	51 519	300	17 173	109 887	300	36 629	149 614	310	48 263	311 020
097	Lohe-Förden	11 315	300	3 772	38 316	300	12 772	144 842	320	45 263	194 473
098	Loop	11 488	300	3 829	15 336	300	5 112	5 186	320	1 621	32 010
099	Loose	19 767	280	7 060	64 301	280	22 965	40 160	290	13 848	124 228
100	Lütjenwestedt	20 943	260	8 055	24 588	260	9 457	50 621	320	15 819	96 152
101	Luhnstedt	12 627	300	4 209	26 754	300	8 918	16 330	310	5 268	55 711
102	Goosefeld	17 280	300	5 760	79 695	300	26 565	66 851	310	21 565	163 826
103	Meezen	9 173	260	3 528	24 382	260	9 378	26 937	310	8 689	60 492
104	Melsdorf	6 503	280	2 323	244 709	280	87 396	509 697	310	164 418	760 909

noch: 5.3 nach Gemeinden

Nr.	KREISFREIE STADT Kreis Gemeinde	Realsteuer- aufbringungskraft		Gemeindeanteil an		Gewerbe- steuer- umlage	Steuer- einnahme- kraft	Realsteuer-		Steuer- einnahme- kraft	Einwohner am 30.06.2014
		Insgesamt	Gewerbe- steuer	der Einkommen- steuer	der Umsatz- steuer			istauf- kommen	aufbrin- gungskraft		
Euro								Euro je Einwohner		Anzahl	
046	Ellerdorf	140 282	79 265	177 701	1 549	15 189	304 343	241,08	282,83	613,59	496
047	Elsdorf-Westermühlen	325 578	140 810	490 997	14 368	26 985	803 958	184,11	199,99	493,83	1 628
048	Embühren	57 316	30 136	55 373	1 456	5 772	108 373	217,82	243,90	461,16	235
049	Emkendorf	445 443	283 122	533 001	9 352	54 261	933 535	308,44	324,19	679,43	1 374
050	Felde	798 256	488 538	999 890	18 200	93 634	1 722 712	327,46	388,82	839,12	2 053
051	Felm	313 798	149 857	529 211	5 455	28 719	819 745	227,55	267,52	698,84	1 173
052	Fleckeby	796 144	513 342	734 495	25 545	98 387	1 457 797	353,13	375,19	686,99	2 122
053	Flintbek	2 541 711	1 604 358	3 103 890	156 360	307 498	5 494 463	335,09	350,39	757,44	7 254
054	Fockbek	2 667 091	1 801 735	2 589 945	326 895	345 330	5 238 601	354,97	432,41	849,32	6 168
055	Friedrichsgraben	8 938	634	10 106	173	121	19 096	205,30	190,17	406,30	47
056	Friedrichsholm	12 464	- 31 345	113 590	3 348	- 6 004	135 406	36,73	31,16	338,52	400
057	Gammelby	132 351	56 311	182 334	2 749	10 790	306 644	191,34	259,51	601,26	510
058	Gettorf	2 915 304	1 940 652	2 940 400	129 271	371 958	5 613 017	370,44	407,05	783,72	7 162
059	Gnutz	277 709	131 609	465 942	13 313	25 222	731 742	195,58	231,42	609,79	1 200
061	Gokels	123 779	60 458	153 594	3 389	11 585	269 177	172,00	217,54	473,07	569
062	Grael	103 115	77 332	114 538	2 219	14 817	205 055	333,92	401,23	797,88	257
063	Grevenkrug	100 694	62 701	74 218	12 465	12 015	175 362	393,09	464,03	808,12	217
064	Groß Buchwald	102 511	42 631	161 595	3 389	8 169	259 326	258,48	299,74	758,26	342
065	Groß Vollstedt	165 714	50 144	349 614	8 741	9 608	514 461	162,02	173,34	538,14	956
066	Groß Wittensee	299 856	105 984	460 573	24 262	20 313	764 378	205,10	256,73	654,43	1 168
067	Güby	148 777	71 438	225 181	12 483	13 689	372 752	183,66	203,25	509,22	732
068	Haale	125 241	68 245	143 173	2 719	13 077	258 056	203,46	236,75	487,82	529
069	Haby	109 184	30 784	211 390	3 274	5 897	317 951	192,60	206,79	602,18	528
070	Hamdorf	359 836	206 323	437 728	10 388	39 542	768 410	254,20	283,34	605,05	1 270
071	Hamweddel	120 874	65 419	135 382	6 381	12 536	250 101	210,38	262,20	542,52	461
072	Hanerau-Hademarschen	919 766	596 912	763 656	64 005	113 239	1 634 188	254,18	307,41	546,19	2 992
073	Haßmoor	49 591	10 375	100 221	912	1 985	148 739	161,39	182,32	546,83	272
074	Heinkenborstel	20 403	1 292	59 584	250	245	79 992	130,46	147,85	579,65	138
075	Hörsten	13 160	- 4 774	19 897	56 416	- 915	90 388	185,27	268,57	1 844,65	49
076	Hoffeld	33 356	6 707	71 586	759	1 284	104 417	177,02	202,16	632,83	165
077	Hohenwestedt	6 058 062	5 243 292	1 497 940	383 284	1 004 212	6 935 074	996,81	1 185,53	1 357,16	5 110
078	Hohn	555 721	284 429	810 082	49 700	54 513	1 360 990	212,64	232,32	568,98	2 392
080	Holtsee	506 159	198 331	552 898	18 445	38 010	1 039 492	356,69	407,86	837,62	1 241
081	Holzbunge	113 422	57 625	163 596	4 140	11 041	270 117	304,39	354,44	844,12	320
082	Holzdorf	140 668	33 167	274 553	4 390	6 353	413 258	160,53	163,57	480,53	860
083	Hütten	68 071	38 081	85 166	1 035	7 296	146 976	286,05	358,27	773,56	190
084	Hummelfeld	52 737	5 598	103 905	1 584	1 068	157 158	203,50	190,39	567,36	277
085	Jahrsdorf	27 070	- 1 105	86 220	949	- 214	114 453	85,76	115,19	487,03	235
086	Jevenstedt	1 146 706	785 725	1 085 478	55 762	150 594	2 137 352	304,69	357,34	666,05	3 209
087	Karby	112 025	35 899	209 285	3 959	6 877	318 392	179,96	194,49	552,76	576
088	Klein Wittensee	73 800	36 173	61 586	2 866	6 930	131 322	286,99	354,81	631,36	208
089	Königshügel	19 261	- 882	51 374	608	- 170	71 413	112,23	117,45	435,45	164
090	Kosel	383 729	149 285	510 999	7 522	28 609	873 641	237,84	278,27	633,53	1 379
091	Krogaspe	77 501	23 335	175 281	2 514	4 469	250 827	154,61	176,94	572,66	438
092	Kronshagen	4 472 612	2 980 192	5 712 783	288 266	951 768	9 521 893	383,98	382,93	815,23	11 680
093	Krummwich	178 250	75 913	276 659	3 505	14 547	443 867	224,93	259,84	647,04	686
094	Langwedel	413 513	216 756	727 862	7 821	41 541	1 107 655	239,45	275,49	737,94	1 501
096	Lindau	361 263	173 747	493 733	4 620	33 298	826 318	250,22	290,64	664,78	1 243
097	Lohe-Förden	221 528	162 947	166 754	7 825	31 034	365 073	400,98	456,76	752,73	485
098	Loop	36 403	5 836	57 691	4 395	1 115	97 374	181,88	206,84	553,26	176
099	Loose	156 038	49 853	264 448	4 675	9 551	415 610	161,54	202,91	540,46	769
100	Lütjenwestedt	116 479	56 948	121 802	4 324	10 412	232 193	168,69	204,35	407,36	570
101	Luhnstedt	64 705	18 965	129 697	6 092	3 631	196 863	143,22	166,34	506,07	389
102	Goosefeld	193 076	77 634	286 765	1 995	14 877	466 959	222,59	262,33	634,46	736
103	Meezen	76 622	31 280	154 542	2 792	5 991	227 965	163,49	207,09	616,12	370
104	Melsdorf	920 654	591 905	934 199	96 105	113 445	1 837 513	444,46	537,77	1 073,31	1 712

5.3 nach Gemeinden

Nr.	KREISFREIE STADT Kreis Gemeinde	Grundsteuer A			Grundsteuer B			Gewerbesteuer			Realsteuer- istaufkommen
		Ist- aufkommen	Hebesatz	Grund- betrag	Ist- aufkommen	Hebesatz	Grund- betrag	Ist- aufkommen	Hebesatz	Grund- betrag	
		Euro	%	Euro	Euro	%	Euro	Euro	%	Euro	
105	Mielkendorf	8 911	350	2 546	181 104	370	48 947	306 034	350	87 438	496 049
106	Mörel	7 417	260	2 853	16 118	260	6 199	2 277	310	735	25 812
107	Molfsee	4 424	295	1 500	641 064	295	217 310	763 850	310	246 403	1 409 338
108	Mühbrook	5 976	300	1 992	69 530	300	23 177	101 130	310	32 623	176 636
109	Negenharrie	20 959	300	6 986	26 452	300	8 817	123 498	320	38 593	170 909
110	Neudorf-Bornstein	25 695	300	8 565	98 967	300	32 989	104 307	310	33 647	228 969
111	Neu Duvenstedt	6 853	260	2 636	9 469	260	3 642	7 411	310	2 391	23 733
112	Neuwittenbek	29 180	295	9 892	121 199	295	41 084	66 258	310	21 374	216 637
113	Nienborstel	12 125	260	4 663	36 629	260	14 088	66 701	310	21 516	115 455
115	Nindorf	13 007	260	5 003	41 523	260	15 970	136 236	310	43 947	190 766
116	Noer	20 388	260	7 842	79 014	260	30 390	40 206	310	12 970	139 608
117	Nortorf, Stadt	14 871	350	4 249	748 556	330	226 835	2 627 106	350	750 602	3 390 533
118	Nübbel	11 707	270	4 336	122 945	270	45 535	221 308	310	71 390	355 960
119	Oldenbüttel	6 786	250	2 714	13 001	250	5 200	20 692	300	6 897	40 479
120	Oldenhütten	6 065	330	1 838	13 311	330	4 034	121 402	330	36 788	140 778
121	Osdorf	45 109	300	15 036	244 923	300	81 641	303 045	310	97 756	593 077
122	Ostenfeld (Rendsburg	10 888	295	3 691	51 098	295	17 321	83 427	340	24 537	145 413
123	Osterby	17 684	292	6 056	94 646	292	32 413	18 955	316	5 998	131 285
124	Osterrönfeld	14 229	300	4 743	622 204	300	207 401	1 882 230	320	588 197	2 518 663
125	Osterstedt	16 195	260	6 229	34 746	260	13 364	46 325	310	14 944	97 266
126	Ottendorf	7 719	295	2 617	100 939	295	34 217	60 553	310	19 533	169 211
127	Owschlag	46 322	320	14 476	434 275	325	133 623	672 289	340	197 732	1 152 886
128	Padenstedt	16 554	260	6 367	135 409	260	52 080	55 356	310	17 857	207 319
129	Prinzenmoor	8 375	330	2 538	8 996	330	2 726	15 250	350	4 357	32 621
130	Quarnbek	23 154	295	7 849	168 612	295	57 157	91 811	310	29 616	283 577
131	Rade b. Hohenwestedt	3 342	260	1 285	4 573	260	1 759	236	310	76	8 151
132	Rade b. Rendsburg	8 292	260	3 189	13 445	260	5 171	33 919	310	10 942	55 656
133	Reesdorf	5 396	310	1 741	18 254	310	5 888	16 322	330	4 946	39 972
134	Remmels	13 167	300	4 389	31 999	300	10 666	15 534	310	5 011	60 700
135	Rendsburg, Stadt	13 136	370	3 550	4 167 124	390	1 068 493	13 160 891	370	3 556 998	17 341 151
136	Rickert	5 932	250	2 373	77 624	250	31 050	119 524	300	39 841	203 080
137	Rieseby	56 030	340	16 479	263 152	340	77 398	164 231	340	48 303	483 413
138	Rodenbek	10 222	295	3 465	45 606	295	15 460	1 790	310	577	57 618
139	Rumohr	10 891	290	3 756	69 732	290	24 046	88 951	310	28 694	169 574
140	Schacht-Audorf	3 322	290	1 146	447 051	290	154 156	2 640 739	320	825 231	3 091 112
141	Schierensee	9 112	295	3 089	41 739	295	14 149	37 065	310	11 956	87 916
142	Schinkel	15 188	310	4 899	101 490	310	32 739	34 104	310	11 001	150 782
143	Schmalstede	8 873	290	3 060	25 756	290	8 881	26 163	310	8 440	60 792
144	Schönbek	8 937	300	2 979	16 482	300	5 494	31 159	330	9 442	56 578
145	Schönhorst	14 247	295	4 829	29 604	295	10 035	15 957	310	5 147	59 808
146	Schülldorf	13 541	295	4 590	58 177	295	19 721	68 172	330	20 658	139 890
147	Schülp b. Nortorf	10 844	300	3 615	73 238	300	24 413	71 022	320	22 194	155 104
148	Schülp b. Rendsburg	10 767	300	3 589	113 985	300	37 995	164 699	310	53 129	289 451
150	Schwedeneck	62 569	370	16 911	378 309	370	102 246	218 410	330	66 185	659 288
151	Seefeld	7 212	260	2 774	20 623	260	7 932	7 412	320	2 316	35 247
152	Sehestedt	15 932	270	5 901	72 531	270	26 863	2 135 048	320	667 203	2 223 511
153	Sören	6 985	300	2 328	21 280	300	7 093	32 066	320	10 021	60 331
154	Sophienhamm	5 412	310	1 746	24 525	310	7 911	31 425	310	10 137	61 362
155	Stafstedt	14 991	320	4 685	26 013	320	8 129	35 066	320	10 958	76 070
156	Steenfeld	12 333	280	4 405	21 847	280	7 803	31 079	320	9 712	65 259
157	Strande	27 134	360	7 537	228 573	360	63 493	71 918	260	27 661	327 625
158	Tackesdorf	4 263	260	1 640	4 788	260	1 842	176	330	53	9 227
159	Tappendorf	11 326	260	4 356	23 441	260	9 016	14 177	310	4 573	48 944
160	Techelsdorf	4 239	295	1 437	14 187	295	4 809	14 502	310	4 678	32 928
161	Thaden	10 325	275	3 755	19 317	275	7 024	109 236	320	34 136	138 878
162	Thumby	32 019	260	12 315	32 280	260	12 415	70 850	310	22 855	135 149

Noch: 5. Realsteueristaufkommen, Realsteueraufbringungskraft und Steuereinnahmekraft 2014

noch: 5.3 nach Gemeinden

Nr.	KREISFREIE STADT Kreis Gemeinde	Realsteuer- aufbringungskraft		Gemeindeanteil an		Gewerbe- steuer- umlage	Steuer- einnahme- kraft	Realsteuer-		Steuer- einnahme- kraft	Einwohner am 30.06.2014
		Insgesamt	Gewerbe- steuer	der Einkommen- steuer	der Umsatz- steuer			istauf- kommen	aufbrin- gungskraft		
Euro								Euro je Einwohner		Anzahl	
105	Mielkendorf	502 718	314 777	720 598	37 295	60 329	1 200 282	365,55	370,46	884,51	1 357
106	Mörel	34 217	2 646	93 273	336	503	127 323	105,36	139,66	519,69	245
107	Molfsee	1 691 357	887 051	3 171 476	76 857	170 086	4 769 604	291,49	349,82	986,47	4 835
108	Mühbrook	208 849	117 443	280 870	6 776	22 507	473 988	327,10	386,76	877,76	540
109	Negenharrie	192 829	138 935	148 542	2 353	26 626	317 098	485,54	547,81	900,85	352
110	Neudorf-Bornstein	268 824	121 129	435 728	3 367	23 213	684 706	214,19	251,47	640,51	1 069
111	Neu Duvenstedt	30 104	8 608	54 743	560	1 645	83 762	217,73	276,18	768,46	109
112	Neuwittenbek	258 503	76 946	591 429	5 295	14 745	840 482	183,59	219,07	712,27	1 180
113	Nienborstel	143 617	77 458	192 230	4 725	14 935	325 637	197,36	245,50	556,64	585
115	Nindorf	232 338	158 209	256 026	4 308	30 321	462 351	305,23	371,74	739,76	625
116	Noer	182 602	46 692	350 456	2 436	8 946	526 548	167,00	218,42	629,84	836
117	Nortorf, Stadt	3 549 964	2 702 167	2 030 625	289 386	517 913	5 352 062	508,10	531,99	802,05	6 673
118	Nübbel	437 885	257 004	631 537	9 192	49 257	1 029 357	229,80	282,69	664,53	1 549
119	Oldenbüttel	52 297	24 829	71 480	1 855	4 868	120 764	146,66	189,48	437,55	276
120	Oldenhütten	152 925	132 437	67 164	1 693	25 380	196 402	885,40	961,79	1 235,23	159
121	Osdorf	698 522	351 922	899 354	26 510	67 448	1 556 938	252,70	297,62	663,37	2 347
122	Ostenfeld (Rendsburg	163 405	88 333	212 758	6 666	16 928	365 901	259,20	291,27	652,23	561
123	Osterby	159 465	21 593	380 564	2 096	4 137	537 988	136,90	166,28	560,99	959
124	Osterrönfeld	2 895 306	2 117 509	2 020 518	151 801	405 853	4 661 772	497,17	571,52	920,21	5 066
125	Osterstedt	122 101	53 798	183 071	5 142	10 310	300 004	147,60	185,28	455,24	659
126	Ottendorf	204 272	70 319	453 098	14 341	13 474	658 237	191,85	231,60	746,30	882
127	Owschlag	1 248 009	711 835	1 257 284	47 053	136 432	2 415 914	316,38	342,48	662,98	3 644
128	Padenstedt	275 486	64 285	656 909	5 835	10 118	928 112	125,42	166,66	561,47	1 653
129	Prinzenmoor	33 509	15 685	49 163	817	3 003	80 486	172,60	177,30	425,85	189
130	Quarnbek	341 052	106 618	862 718	9 775	20 432	1 193 113	162,98	196,01	685,70	1 740
131	Rade b. Hohenwestedt	10 692	274	39 057	2 060	50	51 759	103,18	135,34	655,18	79
132	Rade b. Rendsburg	68 210	39 391	86 746	1 232	7 545	148 643	261,30	320,23	697,85	213
133	Reesdorf	44 819	17 806	52 847	3 848	3 411	98 103	266,48	298,79	654,02	150
134	Remmels	70 765	18 040	157 700	5 841	3 368	230 938	143,50	167,29	545,95	423
135	Rendsburg, Stadt	16 748 146	12 805 193	7 510 227	1 551 246	2 354 922	23 454 697	635,79	614,05	859,93	27 275
136	Rickert	264 977	143 428	448 887	10 428	21 539	702 753	188,91	246,49	653,72	1 075
137	Rieseby	509 307	173 891	792 185	20 965	33 325	1 289 132	181,39	191,11	483,73	2 665
138	Rodenbek	69 608	2 077	231 497	2 673	397	303 381	118,07	142,64	621,68	488
139	Rumohr	203 318	103 298	330 665	7 430	19 808	521 605	206,29	247,35	634,56	822
140	Schacht-Audorf	3 541 644	2 970 832	1 468 779	100 094	569 405	4 541 112	675,95	774,47	993,03	4 573
141	Schierensee	104 593	43 042	191 599	4 075	8 245	292 022	229,55	273,09	762,46	383
142	Schinkel	175 124	39 604	417 095	5 389	7 587	590 021	149,73	173,91	585,92	1 007
143	Schmalstede	72 460	30 384	118 328	4 185	5 820	189 153	220,26	262,54	685,34	276
144	Schönbek	63 355	33 991	71 692	1 158	6 512	129 693	293,15	328,26	671,98	193
145	Schönhorst	70 283	18 529	120 854	1 647	3 548	189 236	189,87	223,12	600,75	315
146	Schülldorf	161 033	74 369	205 705	4 063	14 250	356 551	194,29	223,66	495,21	720
147	Schülp b. Nortorf	180 836	79 898	295 187	8 156	15 310	468 869	196,09	228,62	592,75	791
148	Schülp b. Rendsburg	342 104	191 264	476 152	18 840	36 656	800 440	253,46	299,57	700,91	1 142
150	Schwedeneck	666 448	238 266	1 304 868	21 414	45 666	1 947 064	235,88	238,44	696,62	2 795
151	Seefeld	46 044	8 338	96 431	1 583	1 598	142 460	101,58	132,69	410,55	347
152	Sehestedt	2 518 903	2 401 931	322 664	15 330	460 366	2 396 531	2 678,93	3 034,82	2 887,39	830
153	Sören	69 325	36 076	67 164	1 282	6 911	130 860	326,11	374,73	707,35	185
154	Sophienhamm	70 965	36 493	93 062	1 446	6 991	158 482	185,95	215,05	480,25	330
155	Stafstedt	83 747	39 449	120 749	2 424	7 024	199 896	227,75	250,74	598,49	334
156	Steenfeld	77 201	34 963	87 166	596	6 698	158 265	177,82	210,36	431,24	367
157	Strande	356 373	99 580	958 833	11 900	19 244	1 307 862	218,71	237,90	873,07	1 498
158	Tackesdorf	12 005	191	22 317	173	36	34 459	123,03	160,07	459,45	75
159	Tappendorf	63 015	16 463	109 695	1 425	3 152	170 983	144,80	186,43	505,87	338
160	Techelsdorf	38 950	16 841	54 005	1 085	3 225	90 815	211,08	249,68	582,15	156
161	Thaden	160 266	122 890	81 166	1 397	23 550	219 279	542,49	626,04	856,56	256
162	Thumby	165 772	82 278	159 489	4 548	15 766	314 043	290,02	355,73	673,91	466

5.3 nach Gemeinden

Nr.	KREISFREIE STADT Kreis Gemeinde	Grundsteuer A			Grundsteuer B			Gewerbesteuer			Realsteuer- istaufkommen
		Ist- aufkommen	Hebesatz	Grund- betrag	Ist- aufkommen	Hebesatz	Grund- betrag	Ist- aufkommen	Hebesatz	Grund- betrag	
		Euro	%	Euro	Euro	%	Euro	Euro	%	Euro	
163	Timmaspe	14 493	310	4 675	80 754	310	26 050	111 781	310	36 058	207 028
164	Todenbüttel	12 719	300	4 240	79 948	300	26 649	105 591	310	34 062	198 258
165	Tüttendorf	34 386	295	11 656	101 484	295	34 401	101 454	310	32 727	237 324
166	Waabs	44 260	310	14 277	209 380	310	67 542	343 068	350	98 019	596 708
167	Wapelfeld	6 109	260	2 350	19 115	260	7 352	13 579	310	4 380	38 803
168	Warder	6 717	262	2 564	65 518	262	25 007	76 803	310	24 775	149 038
169	Wasbek	25 067	260	9 641	254 466	260	97 872	817 609	310	263 745	1 097 142
170	Wattenbek	14 992	340	4 409	330 794	340	97 292	711 191	360	197 553	1 056 977
171	Westensee	37 819	295	12 820	124 366	295	42 158	56 363	310	18 182	218 548
172	Westerrönfeld	6 365	320	1 989	534 644	320	167 076	910 330	320	284 478	1 451 339
173	Windeby	32 983	280	11 780	102 479	280	36 600	192 433	340	56 598	327 895
174	Winnemark	16 533	280	5 905	56 318	280	20 114	34 603	310	11 162	107 454
175	Ahlefeld-Bistensee	12 066	330	3 656	63 539	330	19 254	7 535	350	2 153	83 140
59 Schleswig-Flensburg											
001	Alt Bennebek	16 803	320	5 251	27 995	330	8 483	24 474	380	6 441	69 272
002	Arnis, Stadt	142	350	41	40 471	370	10 938	38 579	350	11 023	79 192
005	Bergenhusen	21 159	330	6 412	68 810	350	19 660	71 959	350	20 560	161 928
006	Böel	19 630	280	7 011	46 379	280	16 564	83 404	380	21 948	149 413
008	Böklund	12 309	260	4 734	147 218	260	56 622	2 134 407	320	667 002	2 293 934
009	Börm	25 317	300	8 439	59 405	300	19 802	455 713	350	130 204	540 435
010	Bollingstedt	29 222	350	8 349	169 676	350	48 479	307 851	350	87 957	506 749
012	Borgwedel	7 702	260	2 962	92 256	260	35 483	61 019	310	19 684	160 977
014	Brebel	10 488	290	3 617	30 164	290	10 401	21 822	380	5 743	62 474
016	Brodersby	9 683	240	4 035	71 290	260	27 419	58 415	300	19 472	139 388
018	Busdorf	2 259	310	729	253 833	310	81 882	686 493	320	214 529	942 585
019	Dannewerk	21 988	310	7 093	94 612	310	30 520	185 691	340	54 615	302 291
020	Dörpstedt	20 847	300	6 949	57 903	300	19 301	166 057	330	50 320	244 807
021	Dollrothfeld	10 307	300	3 436	16 958	300	5 653	54 772	380	14 414	82 037
023	Ellingstedt	38 792	370	10 484	81 132	370	21 928	434 783	350	124 224	554 707
024	Erfde	49 272	280	17 597	162 741	280	58 122	300 313	320	93 848	512 326
026	Fahrdorf	14 702	280	5 251	289 561	280	103 415	276 231	310	89 107	580 494
032	Geltorf	9 843	330	2 983	36 010	330	10 912	43 571	350	12 449	89 424
033	Goltorf	4 022	260	1 547	20 968	260	8 065	7 010	380	1 845	32 000
034	Grödersby	9 240	270	3 422	23 549	270	8 722	34 282	300	11 427	67 071
035	Groß Rheide	20 792	320	6 498	80 758	320	25 237	68 039	380	17 905	169 589
037	Havetoft	16 937	330	5 132	82 452	350	23 558	102 040	380	26 853	201 429
039	Hollingstedt	25 874	370	6 993	102 186	370	27 618	104 884	350	29 967	232 944
041	Hüsby	13 168	350	3 762	95 632	370	25 846	189 016	350	54 005	297 816
042	Idstedt	6 720	310	2 168	115 363	310	37 214	126 909	350	36 260	248 992
043	Jägel	5 372	240	2 238	70 518	240	29 383	216 797	290	74 758	292 687
044	Jübek	26 027	350	7 436	337 320	370	91 168	241 104	350	68 887	604 451
045	Kappeln, Stadt	61 618	360	17 116	1 585 328	380	417 192	2 697 372	360	749 270	4 344 318
049	Klappholz	23 025	360	6 396	47 869	380	12 597	35 507	380	9 344	106 401
050	Klein Bennebek	25 739	290	8 876	39 601	290	13 656	43 778	330	13 266	109 118
051	Klein Rheide	10 820	260	4 162	19 232	260	7 397	28 775	310	9 282	58 827
053	Kropp	34 811	310	11 229	699 405	310	225 615	1 007 932	340	296 451	1 742 148
055	Loit	16 403	310	5 291	17 759	310	5 729	29 393	380	7 735	63 555
056	Lottorf	5 398	310	1 741	17 674	310	5 701	18 130	340	5 332	41 202
057	Lürschau	20 700	350	5 914	159 599	350	45 600	293 763	350	83 932	474 062
058	Meggerdorf	29 103	310	9 388	60 409	310	19 487	58 783	340	17 289	148 295
060	Mohrkirch	22 634	300	7 545	74 927	300	24 976	199 872	340	58 786	297 433
062	Neuberend	3 785	290	1 305	124 635	290	42 978	49 595	310	15 998	178 015
063	Norderbrarup	4 451	280	1 590	51 410	280	18 361	23 410	380	6 161	79 271
064	Norderstapel	19 729	290	6 803	69 561	290	23 987	89 775	320	28 055	179 065

noch: 5.3 nach Gemeinden

Nr.	KREISFREIE STADT Kreis Gemeinde	Realsteuer- aufbringungskraft		Gemeindeanteil an		Gewerbe- steuer- umlage	Steuer- einnahme- kraft	Realsteuer-		Steuer- einnahme- kraft	Einwohner am 30.06.2014
		Insgesamt	Gewerbe- steuer	der Einkommen- steuer	der Umsatz- steuer			istauf- kommen	aufbrin- gungskraft		
		Euro						Euro je Einwohner		Anzahl	
163	Timmaspe	240 025	129 809	407 305	7 400	24 877	629 853	194,21	225,16	590,86	1 066
164	Todenbüttel	233 708	122 623	305 399	13 408	24 499	528 016	194,94	229,80	519,19	1 017
165	Tüttendorf	280 197	117 817	543 108	4 602	22 578	805 329	210,02	247,96	712,68	1 130
166	Waabs	645 253	352 868	436 150	18 900	67 630	1 032 673	432,40	467,57	748,31	1 380
167	Wapelfeld	50 038	15 768	82 956	330	3 021	130 303	116,18	149,81	390,13	334
168	Warder	189 087	89 190	269 606	20 117	17 092	461 718	234,34	297,31	725,97	636
169	Wasbek	1 339 249	949 482	911 565	102 643	179 734	2 173 723	493,54	602,45	977,83	2 223
170	Wattenbek	1 082 762	711 191	1 189 908	29 548	136 309	2 165 909	356,97	365,67	731,48	2 961
171	Westensee	259 953	65 455	757 339	10 495	12 542	1 015 245	141,91	168,80	659,25	1 540
172	Westerrönfeld	1 645 067	1 024 121	2 007 149	94 692	196 287	3 550 621	290,27	329,01	710,12	5 000
173	Windeby	374 606	203 753	378 986	6 074	39 049	720 617	310,51	354,74	682,40	1 056
174	Winnemark	132 331	40 183	149 699	6 694	7 698	281 026	207,44	255,47	542,52	518
175	Ahlefeld-Bistensee	89 830	7 751	194 967	1 788	933	285 652	163,98	177,18	563,42	507
59 Schleswig-Flensburg											
001	Alt Bennebek	70 526	23 188	79 692	1 212	7 482	143 948	206,17	209,90	428,42	336
002	Arnis, Stadt	80 061	39 683	128 013	7 338	7 603	207 809	287,97	291,13	755,67	275
005	Bergenhusen	166 050	74 016	171 175	8 699	14 182	331 742	235,02	241,00	481,48	689
006	Böel	161 493	79 013	197 915	4 966	15 141	349 233	201,64	217,94	471,30	741
008	Böklund	2 624 109	2 401 207	410 568	83 720	460 227	2 658 170	1 543,70	1 765,89	1 788,81	1 486
009	Börm	567 513	468 734	204 442	10 678	89 837	692 796	731,31	767,95	937,48	739
010	Bollingstedt	520 679	316 645	468 995	22 774	60 689	951 759	348,76	358,35	655,03	1 453
012	Borgwedel	210 532	70 862	361 825	5 894	13 579	564 672	239,55	313,29	840,29	672
014	Brebel	70 055	20 675	95 482	2 273	3 959	163 851	156,97	176,02	411,69	398
016	Brodersby	183 388	70 099	163 701	3 941	13 432	337 598	271,18	356,79	656,81	514
018	Busdorf	1 075 868	772 304	688 490	44 506	148 020	1 660 844	455,36	519,74	802,34	2 070
019	Danneverk	330 704	196 614	365 405	9 151	37 681	667 579	275,81	301,74	609,10	1 096
020	Dörpstedt	273 513	181 152	135 909	7 672	34 718	382 376	448,36	500,94	700,32	546
021	Dollrothfeld	83 242	51 890	88 429	1 314	9 942	163 043	314,32	318,93	624,69	261
023	Ellingstedt	560 087	447 206	267 395	10 335	85 710	752 107	691,65	698,36	937,79	802
024	Erfde	605 765	337 853	530 159	23 473	64 751	1 094 646	272,80	322,56	582,88	1 878
026	Fahrdorf	717 473	320 785	1 161 275	26 962	61 482	1 844 228	230,35	284,71	731,84	2 520
032	Geltorf	94 130	44 816	149 068	1 979	8 587	236 590	241,69	254,41	639,43	370
033	Goltoft	41 070	6 642	66 113	1 375	1 272	107 286	146,79	188,39	492,14	218
034	Grödersby	83 740	41 137	92 219	2 032	7 882	170 109	316,37	395,00	802,40	212
035	Groß Rheide	177 279	64 458	247 710	6 302	12 352	418 939	193,82	202,60	478,79	875
037	Havetoft	199 119	96 671	215 496	8 797	18 526	404 886	220,87	218,33	443,95	912
039	Hollingstedt	230 984	107 881	258 132	7 625	20 673	476 068	237,46	235,46	485,29	981
041	Hüsby	301 080	194 418	295 187	9 723	37 259	568 731	376,51	380,63	719,00	791
042	Idstedt	274 140	130 536	262 764	20 827	25 017	532 714	295,01	324,81	631,18	844
043	Jägel	384 129	269 129	292 451	19 835	51 578	644 837	305,84	401,39	673,81	957
044	Jübek	606 320	247 993	713 967	41 613	47 530	1 314 370	230,97	231,69	502,24	2 617
045	Kappeln, Stadt	4 285 185	2 697 372	2 303 704	253 512	516 993	6 325 408	499,75	492,95	727,64	8 693
049	Klappholz	99 631	33 638	133 276	4 080	6 444	230 543	213,23	199,66	462,01	499
050	Klein Bennebek	125 261	47 758	139 382	991	9 151	256 483	200,95	230,68	472,34	543
051	Klein Rheide	73 413	33 415	96 115	949	6 402	164 075	182,13	227,28	507,97	323
053	Kropp	1 931 960	1 067 224	1 907 244	126 466	204 546	3 761 124	273,41	303,20	590,26	6 372
055	Loit	65 172	27 846	77 376	2 077	5 333	139 292	256,27	262,79	561,66	248
056	Lottorf	45 520	19 195	70 217	787	3 683	112 841	185,59	205,05	508,29	222
057	Lürschau	488 119	302 155	396 777	23 271	57 910	850 257	430,97	443,74	772,96	1 100
058	Meggerdorf	162 773	62 240	182 966	9 125	11 927	342 937	217,76	239,02	503,58	681
060	Mohrkirch	326 705	211 630	285 924	10 013	40 705	581 937	293,04	321,88	573,34	1 015
062	Neuberend	219 758	57 593	428 675	3 643	11 037	641 039	163,77	202,17	589,73	1 087
063	Norderbrarup	94 629	22 180	159 279	3 426	4 248	253 086	120,29	143,59	384,05	659
064	Norderstapel	210 155	100 998	193 177	10 247	19 354	394 225	227,82	267,37	501,56	786

5.3 nach Gemeinden

Nr.	KREISFREIE STADT Kreis Gemeinde	Grundsteuer A			Grundsteuer B			Gewerbesteuer			Realsteuer- istaufkommen
		Ist- aufkommen	Hebesatz	Grund- betrag	Ist- aufkommen	Hebesatz	Grund- betrag	Ist- aufkommen	Hebesatz	Grund- betrag	
		Euro	%	Euro	Euro	%	Euro	Euro	%	Euro	
065	Nottfeld	3 200	220	1 455	8 272	240	3 447	2 294	280	819	13 766
067	Oersberg	17 289	360	4 803	23 342	380	6 143	21 203	360	5 890	61 834
068	Rabenkirchen-Faulück	25 043	260	9 632	47 664	260	18 332	26 673	310	8 604	99 380
070	Rügge	10 459	295	3 545	16 055	295	5 442	24 160	380	6 358	50 674
072	Saustруп	16 225	290	5 595	15 473	290	5 336	802	380	211	32 500
073	Schaalby	32 870	330	9 961	150 250	330	45 530	82 838	380	21 799	265 958
074	Scheggerott	37 291	260	14 343	23 284	260	8 955	21 657	380	5 699	82 232
075	Schleswig, Stadt	11 460	380	3 016	3 434 628	400	858 657	7 240 292	360	2 011 192	10 686 380
076	Schnarup-Thumby	26 016	360	7 227	48 030	380	12 639	277 649	380	73 066	351 695
077	Schuby	25 588	350	7 311	345 260	350	98 646	1 101 142	350	314 612	1 471 990
078	Selk	11 467	280	4 095	95 670	290	32 990	61 890	320	19 341	169 027
079	Silberstedt	66 101	370	17 865	283 760	370	76 692	998 290	350	285 226	1 348 151
080	Steinfeld	18 493	310	5 965	71 068	310	22 925	84 897	380	22 341	174 458
081	Stolk	18 827	300	6 276	60 940	300	20 313	51 397	350	14 685	131 164
082	Struxdorf	22 375	295	7 585	46 974	295	15 923	129 766	370	35 072	199 115
083	Süderbrarup	7 366	300	2 455	454 960	300	151 653	1 652 286	380	434 812	2 114 612
084	Süderfahrenstedt	11 815	340	3 475	44 310	340	13 032	29 002	350	8 286	85 127
085	Süderstapel	11 362	290	3 918	105 318	290	36 317	233 538	320	72 981	350 218
086	Taarstedt	45 810	340	13 474	75 740	340	22 276	123 539	380	32 510	245 089
087	Tetenhusen	21 914	295	7 428	80 379	295	27 247	115 077	330	34 872	217 370
088	Tielen	17 936	280	6 406	17 712	280	6 326	24 598	310	7 935	60 246
090	Tolk	21 402	350	6 115	106 344	370	28 742	131 988	360	36 663	259 734
092	Treia	38 485	370	10 401	192 956	370	52 150	379 562	360	105 434	611 003
093	Ülsby	16 759	310	5 406	31 732	310	10 236	28 261	370	7 638	76 752
094	Ulsnis	45 338	300	15 113	78 825	300	26 275	21 941	380	5 774	146 104
095	Wagersroth	11 049	310	3 564	11 900	310	3 839	1 627	380	428	24 576
096	Wohld	22 771	280	8 133	34 440	280	12 300	22 680	310	7 316	79 891
097	Twedt	31 894	310	10 288	36 674	310	11 830	248 090	380	65 287	316 658
098	Nübel	64 323	295	21 804	113 581	295	38 502	130 661	310	42 149	308 565
101	Tastrup	7 390	310	2 384	38 239	310	12 335	11 798	350	3 371	57 427
102	Ahneby	7 612	270	2 819	14 567	270	5 395	20 120	360	5 589	42 299
103	Ausacker	13 135	270	4 865	30 656	280	10 949	37 602	320	11 751	81 393
105	Böxlund	4 120	220	1 873	3 337	220	1 517	9 164	300	3 055	16 621
106	Dollerup	25 429	300	8 476	75 043	300	25 014	171 878	380	45 231	272 350
107	Eggebek	12 077	330	3 660	273 099	340	80 323	488 566	380	128 570	773 742
109	Esgrus	52 290	330	15 845	59 660	350	17 046	44 652	350	12 758	156 602
112	Gelting	43 619	330	13 218	224 232	330	67 949	330 235	350	94 353	598 086
113	Glücksb./Ostsee,Std.	12 885	360	3 579	1 288 506	480	268 439	671 287	380	176 654	1 972 678
115	Großenwiehe	37 081	350	10 595	348 333	370	94 144	967 964	380	254 727	1 353 378
116	Großsolt	34 712	310	11 197	142 975	310	46 121	114 238	380	30 063	291 925
118	Grundhof	20 814	310	6 714	85 574	330	25 932	198 528	380	52 244	304 916
120	Harrislee	13 138	290	4 530	1 280 583	290	441 580	8 542 215	350	2 440 633	9 835 936
121	Hasselberg	23 862	290	8 228	86 913	290	29 970	28 099	350	8 028	138 874
123	Hörup	20 081	270	7 437	50 785	270	18 809	640 806	380	168 633	711 672
124	Holt	18 763	360	5 212	9 673	380	2 546	24 924	350	7 121	53 360
126	Hürup	21 288	280	7 603	105 794	280	37 784	294 186	310	94 899	421 268
127	Husby	51 729	300	17 243	221 398	310	71 419	279 337	330	84 648	552 464
128	Janneby	21 780	360	6 050	32 644	380	8 591	39 602	380	10 422	94 026
129	Jardelund	15 727	300	5 242	26 615	300	8 872	45 621	310	14 716	87 963
131	Jerrishoe	20 560	330	6 230	84 668	330	25 657	48 391	350	13 826	153 619
132	Jörl	22 063	330	6 686	73 914	340	21 739	257 838	380	67 852	353 815
136	Kronsgaard	10 115	260	3 890	43 874	260	16 875	5 832	310	1 881	59 821
137	Langballig	18 415	300	6 138	207 346	300	69 115	187 433	380	49 324	413 194
138	Langstedt	15 414	340	4 534	110 228	350	31 494	91 816	380	24 162	217 458
141	Maasbüll	13 330	260	5 127	49 476	260	19 029	136 593	300	45 531	199 399
142	Maasholm	2 488	270	921	105 254	270	38 983	31 085	320	9 714	138 827

Noch: 5. Realsteueristaufkommen, Realsteueraufbringungskraft und Steuereinnahmekraft 2014

noch: 5.3 nach Gemeinden

Nr.	KREISFREIE STADT Kreis Gemeinde	Realsteuer- aufbringungskraft		Gemeindeanteil an		Gewerbe- steuer- umlage	Steuer- einnahme- kraft	Realsteuer-		Steuer- einnahme- kraft	Einwohner am 30.06.2014
		Insgesamt	Gewerbe- steuer	der Einkommen- steuer	der Umsatz- steuer			istauf- kommen	aufbrin- gungskraft		
065	Nottfeld	20 100	2 948	47 478	979	562	67 995	97,63	142,55	482,23	141
067	Oersberg	58 555	21 204	80 113	403	4 061	135 010	206,11	195,18	450,03	300
068	Rabenkirchen-Faulück	128 006	30 974	205 389	6 009	5 934	333 470	156,50	201,58	525,15	635
070	Rügge	53 799	22 889	65 375	1 394	4 384	116 184	215,63	228,93	494,40	235
072	Saustrop	37 573	760	63 795	913	1 713	100 568	154,03	178,07	476,63	211
073	Schaalby	276 606	78 476	525 737	9 085	15 038	796 390	166,74	173,42	499,30	1 595
074	Scheggerott	97 503	20 516	106 853	1 391	4 034	201 713	226,53	268,60	555,68	363
075	Schleswig, Stadt	10 409 408	7 240 291	6 842 161	1 005 574	1 388 514	16 868 629	447,09	435,50	705,74	23 902
076	Schnarup-Thumby	331 737	263 038	167 807	5 846	50 412	454 978	623,57	588,19	806,70	564
077	Schuby	1 518 065	1 132 603	958 833	50 311	217 079	2 310 130	583,89	602,17	916,35	2 521
078	Selk	203 603	69 628	371 301	9 386	13 340	570 950	194,96	234,84	658,54	867
079	Silberstedt	1 363 887	1 026 814	609 429	37 963	196 803	1 814 476	617,85	625,06	831,57	2 182
080	Steinfeld	183 105	80 428	199 809	7 004	13 545	376 373	231,68	243,17	499,83	753
081	Stolk	146 885	52 866	254 974	3 127	10 128	394 858	166,88	186,88	502,36	786
082	Struxdorf	208 142	126 259	209 285	5 612	24 196	398 843	312,58	326,75	626,13	637
083	Süderbrarup	2 130 943	1 565 323	1 052 002	119 286	300 017	3 002 214	514,63	518,60	730,64	4 109
084	Süderfahrenstedt	88 456	29 830	136 435	1 832	5 714	221 009	177,72	184,67	461,40	479
085	Süderstapel	408 407	262 732	272 027	14 015	50 354	644 095	356,27	415,47	655,23	983
086	Taarstedt	240 377	117 036	274 976	11 292	22 428	504 217	274,46	269,18	564,63	893
087	Tetenhusen	248 612	125 539	285 398	12 540	24 058	522 492	229,05	261,97	550,57	949
088	Tielen	71 512	28 566	62 954	1 410	5 472	130 404	212,13	251,80	459,17	284
090	Tolk	256 531	131 987	337 191	10 586	25 294	579 014	252,91	249,79	563,79	1 027
092	Treia	603 405	379 562	458 362	29 166	72 745	1 018 188	406,79	401,73	677,89	1 502
093	Ülsby	81 761	27 497	101 378	4 026	5 267	181 898	175,23	186,67	415,29	438
094	Ulsnis	163 875	20 786	243 288	4 166	3 982	407 347	213,92	239,93	596,41	683
095	Wagersrodt	26 610	1 541	49 900	876	293	77 093	101,55	109,96	318,57	242
096	Wohld	96 570	26 338	132 540	2 325	5 046	226 389	160,42	193,92	454,60	498
097	Twedt	310 151	235 033	175 491	10 850	45 044	451 448	602,01	589,64	858,27	526
098	Nübel	360 361	151 736	444 781	11 206	29 079	787 269	231,66	270,54	591,04	1 332
101	Tastrup	64 848	12 136	190 545	1 057	2 322	254 128	138,05	155,88	610,88	416
102	Ahneby	48 628	20 120	57 900	3 497	3 854	106 171	203,36	233,79	510,44	208
103	Ausacker	97 532	42 304	190 861	1 733	8 105	282 021	151,01	180,95	523,23	539
105	Böxlund	22 331	10 998	18 632	566	1 660	39 869	162,95	218,93	390,87	102
106	Dollerup	280 905	162 832	294 871	6 600	31 206	551 170	270,73	279,23	547,88	1 006
107	Eggebek	769 677	462 852	588 796	44 432	88 711	1 314 194	342,97	341,17	582,53	2 256
109	Esgrus	157 302	45 929	229 708	6 226	8 799	384 437	207,97	208,90	510,54	753
112	Gelting	630 302	339 671	494 681	29 135	65 100	1 089 018	301,76	318,01	549,45	1 982
113	Glücksb./Ostsee,Std.	1 634 798	635 954	2 461 932	109 257	121 888	4 084 099	339,24	281,13	702,34	5 815
115	Großenwiehe	1 295 994	917 017	895 564	38 878	175 758	2 054 678	457,22	437,84	694,15	2 960
116	Großsolt	312 327	108 227	611 641	10 585	20 739	913 814	164,46	175,96	514,82	1 775
118	Grundhof	304 120	188 078	347 718	19 424	36 046	635 216	362,56	361,62	755,31	841
120	Harrislee	10 425 200	8 786 279	4 132 310	418 117	1 684 034	13 291 593	888,44	941,67	1 200,58	11 071
121	Hasselberg	164 451	28 901	198 862	6 926	5 537	364 702	167,93	198,85	440,99	827
123	Hörup	699 128	607 079	198 546	8 260	116 353	789 581	1 144,17	1 124,00	1 269,42	622
124	Holt	51 006	25 636	52 110	319	4 911	98 524	294,81	281,80	544,33	181
126	Hürup	504 022	341 636	451 414	25 279	65 476	915 239	345,87	413,81	751,43	1 218
127	Husby	620 491	304 733	815 555	29 853	58 407	1 407 492	236,40	265,51	602,26	2 337
128	Janneby	87 708	37 519	117 170	1 999	7 187	199 690	227,12	211,86	482,34	414
129	Jardelund	101 720	52 978	77 166	1 106	10 151	169 841	269,00	311,07	519,39	327
131	Jerrishoe	163 318	49 774	300 873	1 836	9 536	456 491	163,25	173,56	485,11	941
132	Jörl	344 793	244 267	244 971	17 131	46 815	560 080	484,68	472,32	767,23	730
136	Kronsgaard	80 814	6 772	69 690	1 807	1 295	151 016	248,22	335,33	626,62	241
137	Langballig	450 753	177 566	543 002	19 870	34 031	979 594	270,59	295,19	641,52	1 527
138	Langstedt	216 800	86 983	302 241	14 384	16 669	516 756	213,40	212,76	507,12	1 019
141	Maasbüll	249 679	163 912	283 292	10 917	31 428	512 460	283,24	354,66	727,93	704
142	Maasholm	181 254	34 970	162 016	7 049	6 700	343 619	226,47	295,68	560,55	613

5.3 nach Gemeinden

Nr.	KREISFREIE STADT Kreis Gemeinde	Grundsteuer A			Grundsteuer B			Gewerbsteuer			Realsteuer- istaufkommen
		Ist- aufkommen	Hebesatz	Grund- betrag	Ist- aufkommen	Hebesatz	Grund- betrag	Ist- aufkommen	Hebesatz	Grund- betrag	
		Euro	%	Euro	Euro	%	Euro	Euro	%	Euro	
143	Medelby	12 341	380	3 248	128 434	380	33 798	96 867	340	28 490	237 642
144	Meyn	15 508	310	5 003	74 845	310	24 144	146 684	380	38 601	237 037
145	Munkbrarup	12 692	300	4 231	110 249	300	36 750	24 865	380	6 543	147 806
147	Nieby	6 374	290	2 198	22 448	290	7 741	2 400	310	774	31 222
148	Niesgrau	20 477	350	5 851	81 204	370	21 947	134 990	380	35 524	236 671
149	Nordhackstedt	17 232	310	5 559	62 357	310	20 115	606 035	380	159 483	685 624
151	Osterby	16 182	320	5 057	31 096	320	9 718	131 451	380	34 592	178 729
152	Pommerby	10 597	260	4 076	13 826	260	5 318	19 936	350	5 696	44 359
154	Rabel	6 049	290	2 086	58 538	290	20 186	26 517	310	8 554	91 104
155	Rabenholz	24 893	270	9 220	21 106	270	7 817	46 019	350	13 148	92 018
157	Ringsberg	7 605	300	2 535	42 117	300	14 039	63 579	380	16 731	113 301
158	Schafflund	18 107	340	5 326	289 683	340	85 201	867 577	380	228 310	1 175 367
159	Sieverstedt	38 316	360	10 643	169 090	380	44 497	177 075	360	49 188	384 481
161	Sörup	74 527	300	24 842	380 231	300	126 744	1 887 285	340	555 084	2 342 043
162	Sollerup	32 886	330	9 965	53 771	350	15 363	232 492	380	61 182	319 149
163	Stangheck	14 742	280	5 265	15 645	280	5 588	12 193	300	4 064	42 580
164	Steinberg	24 401	330	7 394	121 986	350	34 853	98 662	350	28 189	245 049
167	Sterup	40 428	360	11 230	145 978	380	38 415	56 783	360	15 773	243 189
168	Stoltebüll	36 741	220	16 700	43 649	240	18 187	79 707	310	25 712	160 097
169	Süderhackstedt	14 319	360	3 978	29 504	380	7 764	9 343	380	2 459	53 166
171	Tarp	18 855	320	5 892	626 248	320	195 703	5 330 882	340	1 567 906	5 975 985
173	Wallsbüll	8 795	290	3 033	73 953	290	25 501	23 336	310	7 528	106 084
174	Wanderup	34 451	300	11 484	227 609	300	75 870	634 472	380	166 966	896 532
176	Wees	17 287	330	5 238	281 240	330	85 224	600 698	380	158 078	899 225
177	Weesby	22 466	300	7 489	32 064	300	10 688	176 535	380	46 457	231 065
178	Westerholz	11 411	300	3 804	98 186	300	32 729	47 897	380	12 604	157 494
179	Lindewitt	64 524	290	22 250	149 481	290	51 545	790 466	380	208 017	1 004 471
182	Freienwill	19 458	310	6 277	148 140	310	47 787	137 052	380	36 066	304 650
183	Handewitt	65 490	300	21 830	1 360 197	300	453 399	5 415 898	350	1 547 399	6 841 585
184	Oeversee	41 224	360	11 451	431 075	380	113 441	809 706	360	224 918	1 282 005
185	Mittelangeln	79 652	360	22 126	535 413	340	157 474	671 568	360	186 547	1 286 633
186	Steinbergkirche	58 979	300	19 660	267 582	310	86 317	328 716	350	93 919	655 277
187	Boren	45 286	280	16 174	122 887	280	43 888	165 157	380	43 462	333 330
60 Segeberg											
002	Alveslohe	38 989	300	12 996	284 691	300	94 897	599 671	340	176 374	923 351
003	Armstedt	15 131	330	4 585	38 110	330	11 548	81 060	350	23 160	134 301
004	Bad Bramstedt, Stadt	23 198	360	6 444	1 824 134	380	480 035	3 604 489	380	948 550	5 451 821
005	Bad Segeberg, Stadt	13 373	360	3 715	2 757 638	380	725 694	5 496 443	360	1 526 790	8 267 454
006	Bahrenhof	11 269	260	4 334	12 199	260	4 692	24 272	310	7 830	47 740
007	Bark	10 265	260	3 948	89 087	260	34 264	49 463	310	15 956	148 815
008	Bebensee	9 472	250	3 789	61 921	250	24 768	70 673	300	23 558	142 066
009	Bimöhlen	21 344	330	6 468	89 050	330	26 985	139 748	350	39 928	250 142
010	Blunk	14 885	330	4 511	64 123	330	19 431	70 062	350	20 018	149 070
011	Boostedt	13 402	275	4 873	433 948	275	157 799	505 101	295	171 221	952 451
012	Bornhöved	12 114	350	3 461	434 705	360	120 751	589 269	360	163 686	1 036 088
013	Borstel	7 559	330	2 291	12 878	330	3 902	2 020	350	577	22 457
015	Bühnsdorf	8 976	260	3 452	26 383	260	10 147	122 782	310	39 607	158 141
016	Daldorf	14 125	320	4 414	76 390	330	23 148	132 907	340	39 090	223 422
017	Damsdorf	5 927	310	1 912	20 038	310	6 464	42 857	350	12 245	68 822
018	Dreggers	8 421	260	3 239	2 059	260	792	43 928	310	14 170	54 408
019	Ellerau	10 034	300	3 345	683 520	300	227 840	1 919 504	320	599 845	2 613 058
020	Fahrenkrug	6 170	240	2 571	140 806	240	58 669	181 289	290	62 513	328 265
021	Föhrden-Barl	11 221	280	4 008	20 247	280	7 231	12 776	310	4 121	44 244
022	Fredesdorf	7 860	320	2 456	32 345	320	10 108	6 512	310	2 101	46 717

noch: 5.3 nach Gemeinden

Nr.	KREISFREIE STADT Kreis Gemeinde	Realsteuer- aufbringungskraft		Gemeindeanteil an		Gewerbe- steuer- umlage	Steuer- einnahme- kraft	Realsteuer-		Steuer- einnahme- kraft	Einwohner am 30.06.2014
		Insgesamt	Gewerbe- steuer	der Einkommen- steuer	der Umsatz- steuer			istauf- kommen	aufbrin- gungskraft		
		Euro						Euro je Einwohner		Anzahl	
143	Medelby	236 912	102 564	261 605	18 806	18 564	498 759	260,57	259,77	546,88	912
144	Meyn	243 173	138 964	263 816	4 362	26 632	484 719	324,71	333,11	664,00	730
145	Munkbrarup	171 784	23 555	454 677	9 155	4 513	631 103	132,80	154,34	567,03	1 113
147	Nieby	38 021	2 786	42 952	2 400	530	82 843	227,90	277,53	604,69	137
148	Niesgrau	226 614	127 886	200 756	5 714	24 508	408 576	407,35	390,04	703,23	581
149	Nordhackstedt	665 228	574 139	148 331	31 708	110 040	735 227	1 520,23	1 475,01	1 630,22	451
151	Osterby	175 818	124 531	119 171	1 461	23 864	272 586	576,55	567,15	879,31	310
152	Pommerby	52 589	20 506	63 059	1 042	3 928	112 762	295,73	350,59	751,75	150
154	Rabel	111 482	30 794	187 493	2 550	5 899	295 626	138,04	168,91	447,92	660
155	Rabenholz	104 405	47 333	83 376	2 076	9 069	180 788	320,62	363,78	629,92	287
157	Ringsberg	119 678	60 232	200 547	4 868	11 541	313 552	207,51	219,19	574,27	546
158	Schafflund	1 151 807	821 916	809 028	28 148	157 530	1 831 453	482,50	472,83	751,83	2 436
159	Sieverstedt	373 500	177 077	584 480	8 073	33 938	932 115	236,02	229,28	572,20	1 629
161	Sörup	2 540 985	1 998 302	1 266 970	92 123	382 989	3 517 089	548,62	595,22	823,87	4 269
162	Sollerup	307 384	220 255	131 066	23 495	42 214	419 731	637,02	613,54	837,79	501
163	Stangheck	51 358	14 630	74 112	612	2 801	123 281	179,66	216,70	520,17	237
164	Steinberg	252 439	101 480	277 502	8 164	19 446	518 659	284,61	293,19	602,39	861
167	Sterup	232 626	56 783	389 092	13 504	5 781	629 441	175,46	167,84	454,14	1 386
168	Stoltebüll	210 760	92 563	214 126	6 850	17 738	413 998	218,12	287,14	564,03	734
169	Süderhackstedt	49 636	8 852	78 849	1 709	1 692	128 502	161,60	150,87	390,58	329
171	Tarp	6 382 737	5 644 462	1 564 157	131 588	1 081 852	6 996 630	1 149,45	1 227,69	1 345,76	5 199
173	Wallsbüll	130 256	27 101	250 341	2 704	5 189	378 112	120,14	147,52	428,21	883
174	Wanderup	915 536	601 078	763 551	28 852	115 202	1 592 737	405,67	414,27	720,70	2 210
176	Wees	898 786	569 081	1 023 049	40 282	109 071	1 853 046	402,88	402,68	830,22	2 232
177	Weesby	229 568	167 245	141 067	4 362	32 052	342 945	515,77	512,43	765,50	448
178	Westerholz	177 495	45 374	304 977	1 386	8 694	475 164	214,86	242,15	648,25	733
179	Lindewitt	1 006 855	748 861	559 529	23 783	143 528	1 446 639	508,34	509,54	732,10	1 976
182	Freienwill	324 964	129 838	558 162	8 840	24 883	867 083	190,53	203,23	542,27	1 599
183	Handewitt	7 306 162	5 570 636	4 062 302	392 707	1 067 704	10 693 467	629,17	671,89	983,40	10 874
184	Oeversee	1 262 323	809 705	1 274 970	43 086	155 190	2 425 189	383,26	377,38	725,02	3 345
185	Mittelangeln	1 319 000	671 569	1 449 935	87 811	102 298	2 754 448	256,71	263,17	549,57	5 012
186	Steinbergkirche	716 111	338 108	781 657	35 877	64 800	1 468 845	235,97	257,87	528,93	2 777
187	Boren	367 625	156 463	408 673	12 141	25 897	762 542	288,60	318,29	660,21	1 155
60 Segeberg											
002	Alveslohe	1 024 065	634 946	1 273 917	48 711	121 695	2 224 998	356,09	394,93	858,08	2 593
003	Armstedt	139 949	83 376	160 648	3 772	15 978	288 391	329,17	343,01	706,84	408
004	Bad Bramstedt, Stadt	5 201 092	3 414 780	5 050 928	331 022	905 709	9 677 333	397,59	379,31	705,76	13 712
005	Bad Segeberg, Stadt	8 178 403	5 496 444	5 972 074	922 629	1 053 481	14 019 625	491,58	486,29	833,61	16 818
006	Bahrenhof	58 760	28 188	88 852	3 529	5 400	145 741	226,26	278,48	690,72	211
007	Bark	195 654	57 442	335 507	10 674	11 006	530 829	150,17	197,43	535,65	991
008	Bebensee	187 587	84 809	285 924	3 476	16 250	460 737	219,92	290,38	713,22	646
009	Bimöhlen	262 903	143 741	309 084	14 035	27 547	558 475	265,26	278,79	592,23	943
010	Blunk	157 420	72 065	207 389	1 939	13 809	352 939	257,02	271,41	608,52	580
011	Boostedt	1 212 056	616 396	1 844 711	53 492	118 139	2 992 120	207,96	264,64	653,30	4 580
012	Bornhöved	1 044 259	589 270	1 096 741	81 116	112 941	2 109 175	312,55	315,01	636,25	3 315
013	Borstel	23 469	2 077	52 531	837	396	76 441	182,58	190,80	621,47	123
015	Bühnsdorf	190 524	142 585	124 538	4 125	27 326	291 861	477,77	575,60	881,76	331
016	Daldorf	239 460	140 724	228 128	20 704	26 970	461 322	331,98	355,81	685,47	673
017	Damsdorf	73 740	44 082	68 427	9 421	8 446	143 142	307,24	329,20	639,03	224
018	Dreggers	63 871	51 012	21 476	202	9 774	75 775	938,07	1 101,22	1 306,47	58
019	Ellerau	3 008 162	2 159 442	2 942 823	190 800	413 890	5 727 895	438,80	505,15	961,86	5 955
020	Fahrenkrug	448 842	225 047	622 589	17 285	43 130	1 045 586	215,26	294,32	685,63	1 525
021	Föhrden-Barl	53 751	14 836	107 274	791	2 841	158 975	149,47	181,59	537,08	296
022	Fredesdorf	52 301	7 564	110 117	1 244	1 445	162 217	127,64	142,90	443,22	366

5.3 nach Gemeinden

Nr.	KREISFREIE STADT Kreis Gemeinde	Grundsteuer A			Grundsteuer B			Gewerbesteuer			Realsteuer- istaufkommen
		Ist- aufkommen	Hebesatz	Grund- betrag	Ist- aufkommen	Hebesatz	Grund- betrag	Ist- aufkommen	Hebesatz	Grund- betrag	
		Euro	%	Euro	Euro	%	Euro	Euro	%	Euro	
023	Fuhlendorf	11 531	330	3 494	51 417	330	15 581	59 435	350	16 981	122 383
024	Geschendorf	14 872	340	4 374	55 273	340	16 257	373 061	350	106 589	443 206
025	Glasau	28 787	280	10 281	65 881	280	23 529	120 325	320	37 602	214 993
026	Gönnebek	47 161	330	14 291	51 871	330	15 718	84 572	350	24 163	183 604
027	Großenaspe	46 118	330	13 975	280 641	330	85 043	445 313	350	127 232	772 072
028	Groß Kummerfeld	27 977	295	9 484	186 542	295	63 235	194 512	310	62 746	409 031
029	Groß Niendorf	12 781	225	5 680	42 801	225	19 023	43 359	290	14 951	98 941
030	Groß Rönnau	8 436	270	3 124	51 713	270	19 153	81 515	330	24 702	141 664
031	Hagen	10 597	330	3 211	50 177	330	15 205	- 25 583	350	- 7 309	35 191
033	Hardebek	7 840	240	3 267	29 356	240	12 232	35 834	325	11 026	73 030
034	Hartenholm	13 801	310	4 452	214 937	310	69 335	326 533	340	96 039	555 271
035	Hasenkrug	6 835	290	2 357	33 055	290	11 398	31 422	340	9 242	71 312
036	Hasenmoor	17 144	240	7 143	55 259	240	23 025	49 528	300	16 509	121 931
037	Heidmoor	17 473	330	5 295	33 598	330	10 181	36 114	350	10 318	87 185
038	Heidmühlen	15 597	275	5 672	62 485	275	22 722	119 603	300	39 868	197 685
039	Henstedt-Ulzburg	44 352	260	17 058	3 014 586	275	1 096 213	9 909 478	310	3 196 606	12 968 416
040	Hitzhusen	7 963	290	2 746	150 694	290	51 963	301 449	340	88 661	460 106
041	Högersdorf	4 478	280	1 599	35 452	280	12 661	90 923	320	28 413	130 853
042	Hüttblek	4 113	280	1 469	41 013	280	14 648	33 332	310	10 752	78 458
043	Itzstedt	10 538	350	3 011	272 463	350	77 847	297 639	400	74 410	580 640
044	Kaltenkirchen, Stadt	13 786	280	4 924	2 399 586	280	856 995	9 261 982	310	2 987 736	11 675 354
045	Kattendorf	8 414	300	2 805	87 057	300	29 019	56 193	356	15 785	151 664
046	Kayhude	10 601	340	3 118	157 484	340	46 319	345 144	380	90 827	513 229
047	Kisdorf	31 816	280	11 363	380 791	280	135 997	819 016	310	264 199	1 231 623
048	Klein Gladebrügge	7 248	270	2 684	54 101	270	20 037	59 113	310	19 069	120 462
049	Klein Rönnau	2 203	270	816	192 387	270	71 254	252 734	320	78 979	447 324
050	Krems II	17 725	320	5 539	37 031	320	11 572	73 513	340	21 621	128 269
051	Kükels	10 518	280	3 756	38 428	280	13 724	37 644	300	12 548	86 590
052	Latendorf	15 797	300	5 266	53 368	300	17 789	78 331	310	25 268	147 496
053	Leezen	18 230	270	6 752	167 290	270	61 959	1 394 290	280	497 961	1 579 810
054	Lentförden	20 869	290	7 196	231 260	290	79 745	454 453	340	133 663	706 582
056	Mönkloh	11 843	270	4 386	25 943	270	9 609	46 567	310	15 022	84 353
057	Mözen	10 711	240	4 463	34 757	240	14 482	10 557	280	3 770	56 025
058	Nahe	20 100	350	5 743	314 994	350	89 998	528 344	400	132 086	863 438
059	Negernbötzel	20 051	300	6 684	86 122	300	28 707	93 875	330	28 447	200 048
060	Nehms	30 220	240	12 592	38 873	240	16 197	22 139	290	7 634	91 232
061	Neuengörs	29 737	270	11 014	64 645	270	23 943	76 583	310	24 704	170 965
062	Neversdorf	7 543	235	3 210	64 070	235	27 264	50 510	285	17 723	122 123
063	Norderstedt, Stadt	43 617	300	14 539	13 123 051	410	3 200 744	63 807 036	420	15 192 151	76 973 704
064	Nützen	12 770	200	6 385	86 893	200	43 447	492 676	320	153 961	592 339
065	Oering	10 164	250	4 066	128 312	300	42 771	80 951	300	26 984	219 427
066	Oersdorf	5 139	290	1 772	99 210	290	34 210	120 340	330	36 467	224 689
067	Pronstorf	66 938	290	23 082	133 297	290	45 964	137 550	330	41 682	337 785
068	Rickling	25 185	290	8 684	196 386	290	67 719	368 742	325	113 459	590 313
069	Rohlstorf	23 959	280	8 557	99 492	280	35 533	331 437	320	103 574	454 888
070	Schackendorf	13 706	280	4 895	81 318	280	29 042	234 738	320	73 356	329 762
071	Schieren	15 732	280	5 619	23 940	280	8 550	97 713	320	30 535	137 385
072	Schmalensee	16 210	360	4 503	53 842	380	14 169	39 104	360	10 862	109 156
073	Schmalfeld	29 321	280	10 472	176 128	280	62 903	262 812	320	82 129	468 261
074	Schwissel	5 072	270	1 879	22 740	270	8 422	19 625	300	6 542	47 437
075	Seedorf	80 786	350	23 082	224 164	350	64 047	209 187	350	59 768	514 137
076	Seth	18 984	360	5 273	237 857	380	62 594	340 744	360	94 651	597 585
077	Sievershütten	8 170	270	3 026	115 446	270	42 758	250 055	340	73 546	373 671
079	Stipsdorf	6 326	340	1 861	28 754	370	7 771	11 132	350	3 181	46 212
080	Stocksee	20 786	320	6 496	49 609	320	15 503	152 102	350	43 458	222 497
081	Strukdorf	14 657	270	5 429	16 366	270	6 061	1 264	310	408	32 287

Noch: 5. Realsteueristaufkommen, Realsteueraufbringungskraft und Steuereinnahmekraft 2014

noch: 5.3 nach Gemeinden

Nr.	KREISFREIE STADT Kreis Gemeinde	Realsteuer- aufbringungskraft		Gemeindeanteil an		Gewerbe- steuer- umlage	Steuer- einnahme- kraft	Realsteuer-		Steuer- einnahme- kraft	Einwohner am 30.06.2014
		Insgesamt	Gewerbe- steuer	der Einkommen- steuer	der Umsatz- steuer			istauf- kommen	aufbrin- gungskraft		
Euro								Euro je Einwohner		Anzahl	
023	Fuhlendorf	129 197	61 132	143 067	3 479	11 714	264 029	287,96	303,99	621,24	425
024	Geschendorf	456 974	383 720	185 177	2 482	73 544	571 089	833,09	858,97	1 073,48	532
025	Glasau	253 517	135 367	302 030	6 400	25 942	536 005	235,74	277,98	587,72	912
026	Gönnebek	188 702	86 987	208 337	14 572	16 668	394 943	387,35	398,11	833,21	474
027	Großenaspe	813 896	458 035	877 878	25 621	87 787	1 629 608	269,58	284,18	569,00	2 864
028	Groß Kummerfeld	487 707	225 886	676 699	10 383	43 291	1 131 498	211,60	252,31	585,36	1 933
029	Groß Niendorf	141 267	53 824	237 708	2 100	10 314	370 761	150,82	215,35	565,18	656
030	Groß Rönnau	169 001	88 927	239 708	6 802	16 802	398 709	246,80	294,43	694,61	574
031	Hagen	39 500	- 26 312	193 388	3 924	- 5 044	241 856	73,47	82,46	504,92	479
033	Hardebek	94 738	39 694	179 281	3 530	7 604	269 945	158,07	205,06	584,30	462
034	Hartenholm	614 561	345 740	759 550	25 975	66 264	1 333 822	316,94	350,78	761,31	1 752
035	Hasenkrug	82 452	33 271	135 487	1 669	6 375	213 233	204,92	236,93	612,74	348
036	Hasenmoor	166 093	59 432	291 187	4 553	11 388	450 445	172,22	234,59	636,22	708
037	Heidmoor	90 867	37 145	124 538	2 542	7 087	210 860	272,45	283,96	658,94	320
038	Heidmühlen	244 555	143 525	268 659	5 771	27 506	491 479	288,17	356,49	716,44	686
039	Henstedt-Ulzburg	15 594 214	11 507 782	13 879 603	600 937	2 205 935	27 868 819	472,89	568,63	1 016,22	27 424
040	Hitzhusen	518 834	319 180	556 267	19 599	61 174	1 033 526	371,05	418,41	833,49	1 240
041	Högersdorf	153 788	102 287	121 065	4 418	19 602	259 669	313,80	368,80	622,71	417
042	Hüttblek	97 122	38 707	215 075	1 873	7 416	306 654	213,20	263,92	833,30	368
043	Itzstedt	563 597	267 876	1 142 640	13 574	51 340	1 668 471	243,76	236,61	700,45	2 382
044	Kaltenkirchen, Stadt	13 924 709	10 755 850	7 771 201	835 418	2 076 336	20 454 992	579,77	691,46	1 015,74	20 138
045	Kattendorf	172 227	56 826	361 825	5 536	10 888	528 700	176,97	200,96	616,92	857
046	Kayhude	507 003	326 977	573 005	15 873	62 668	1 033 213	432,01	426,77	869,71	1 188
047	Kisdorf	1 486 469	951 116	1 858 397	39 328	182 294	3 201 900	322,75	389,54	839,07	3 816
048	Klein Gladebrügge	150 624	68 648	241 287	3 643	13 155	382 399	213,59	267,06	678,01	564
049	Klein Rönnau	549 044	284 324	690 490	18 398	54 492	1 203 440	291,42	357,68	784,00	1 535
050	Krems II	137 426	77 836	131 170	2 965	14 916	256 645	304,68	326,43	609,61	421
051	Kükels	107 208	45 173	199 915	6 916	8 656	305 383	196,80	243,65	694,05	440
052	Latendorf	172 596	90 965	193 072	1 705	17 432	349 941	253,43	296,56	601,27	582
053	Leezen	2 041 398	1 792 660	640 696	29 864	343 589	2 368 369	919,03	1 187,55	1 377,76	1 719
054	Lentförhnden	796 741	481 187	877 771	23 801	92 680	1 605 633	287,70	324,41	653,76	2 456
056	Mönkloh	102 905	54 079	113 169	1 297	10 362	207 009	348,57	425,23	855,41	242
057	Mözen	80 567	13 572	166 017	2 592	2 598	246 578	129,69	186,50	570,78	432
058	Nahe	824 334	475 510	1 130 324	35 177	91 136	1 898 699	362,33	345,92	796,77	2 383
059	Negernbötzel	228 571	102 409	312 347	4 197	19 624	525 491	196,90	224,97	517,22	1 016
060	Nehms	125 744	27 482	210 126	3 509	5 266	334 113	160,90	221,77	589,26	567
061	Neuengörs	210 857	88 934	322 979	8 944	17 045	525 735	217,79	268,61	669,73	785
062	Neversdorf	173 990	63 803	337 823	10 018	12 224	509 607	173,22	246,79	722,85	705
063	Norderstedt, Stadt	66 515 117	54 691 744	37 265 845	5 804 334	10 482 580	99 102 716	1 018,68	880,27	1 311,54	75 562
064	Nützen	733 747	554 260	436 991	29 063	106 230	1 093 571	509,76	631,45	941,11	1 162
065	Oering	267 022	97 142	533 317	6 661	18 615	788 385	167,12	203,37	600,45	1 313
066	Oersdorf	262 614	131 281	461 519	9 521	25 159	708 495	261,57	305,72	824,79	859
067	Pronstorf	390 065	150 055	555 425	10 573	28 759	927 304	206,72	238,72	567,51	1 634
068	Rickling	684 318	408 452	927 778	89 372	78 284	1 623 184	188,66	218,70	518,75	3 129
069	Rohlstorf	529 897	372 866	390 987	7 976	71 462	857 398	380,66	443,43	717,49	1 195
070	Schackendorf	385 985	264 082	304 135	16 097	50 613	655 604	387,04	453,03	769,49	852
071	Schieren	158 640	109 926	101 801	4 271	21 066	243 646	482,05	556,63	854,90	285
072	Schmalensee	105 069	39 103	192 756	4 044	7 493	294 376	246,96	237,71	666,01	442
073	Schmalfeld	559 296	295 664	744 286	15 676	56 665	1 262 593	243,51	290,85	656,57	1 923
074	Schwissel	60 313	23 551	100 852	1 122	4 511	157 776	186,03	236,52	618,73	255
075	Seedorf	521 720	215 165	622 273	18 479	41 236	1 121 236	242,06	245,63	527,89	2 124
076	Seth	587 278	340 744	718 915	17 420	65 306	1 258 307	302,88	297,66	637,76	1 973
077	Sievershütten	431 405	264 766	582 479	9 982	50 742	973 124	323,24	373,19	841,80	1 156
079	Stipsdorf	45 762	11 452	92 010	4 932	2 191	140 513	194,99	193,09	592,88	237
080	Stocksee	233 443	156 449	155 173	5 385	29 982	364 019	554,86	582,15	907,78	401
081	Strukdorf	40 440	1 469	117 801	530	279	158 492	122,30	153,18	600,35	264

5.3 nach Gemeinden

Nr.	KREISFREIE STADT Kreis Gemeinde	Grundsteuer A			Grundsteuer B			Gewerbesteuer			Realsteuer- istaufkommen
		Ist- aufkommen	Hebesatz	Grund- betrag	Ist- aufkommen	Hebesatz	Grund- betrag	Ist- aufkommen	Hebesatz	Grund- betrag	
		Euro	%	Euro	Euro	%	Euro	Euro	%	Euro	
082	Struvenhütten	17 762	280	6 344	89 720	280	32 043	190 690	310	61 513	298 172
084	Stuvenborn	12 647	310	4 080	94 482	310	30 478	121 517	340	35 740	228 646
085	Sülfeld	43 690	350	12 483	333 740	350	95 354	457 408	340	134 532	834 838
086	Tarbek	7 863	310	2 536	16 177	310	5 218	26 040	350	7 440	50 080
087	Tensfeld	4 227	360	1 174	86 864	380	22 859	247 020	360	68 617	338 111
088	Todesfelde	18 158	270	6 725	76 499	270	28 333	113 961	330	34 534	208 618
089	Trappenkamp	532	370	144	685 376	380	180 362	1 719 361	360	477 600	2 405 269
090	Travenhorst	10 966	290	3 781	11 068	290	3 817	15 211	330	4 609	37 245
091	Traventhal	6 493	280	2 319	41 342	280	14 765	17 706	320	5 533	65 541
092	Wahlstedt, Stadt	11 332	360	3 148	1 338 787	380	352 312	4 046 838	360	1 124 122	5 396 957
093	Wakendorf I	7 645	310	2 466	45 247	310	14 596	18 599	330	5 636	71 491
094	Wakendorf II	14 804	240	6 168	111 225	240	46 344	640 780	290	220 959	766 809
095	Weddelbrook	20 234	300	6 745	108 346	300	36 115	165 663	320	51 770	294 243
096	Weede	29 935	290	10 322	87 212	290	30 073	88 352	340	25 986	205 499
097	Wensin	28 514	330	8 641	88 576	330	26 841	478 320	320	149 475	595 410
098	Westerrade	12 905	300	4 302	45 399	300	15 133	112 966	330	34 232	171 270
099	Wiemersdorf	27 585	330	8 359	166 998	330	50 605	312 145	350	89 184	506 728
100	Winsen	5 382	300	1 794	45 387	300	15 129	26 888	330	8 148	77 657
101	Wittenborn	4 236	290	1 461	123 929	290	42 734	150 582	310	48 575	278 747
61 Steinburg											
001	Aasbüttel	6 010	350	1 717	18 016	350	5 147	511	380	134	24 537
002	Aebtissinwisch	2 643	360	734	6 639	380	1 747	11 804	360	3 279	21 086
003	Agethorst	5 919	280	2 114	18 135	280	6 477	29 511	330	8 943	53 565
004	Altenmoor	7 699	260	2 961	18 152	270	6 723	32 798	300	10 933	58 649
005	Auifer	10 319	360	2 866	8 439	380	2 221	1 066	360	296	19 824
006	Bahrenfleth	40 383	360	11 218	61 317	380	16 136	41 517	360	11 533	143 217
007	Beidenfleth	30 223	320	9 445	93 812	320	29 316	155 306	350	44 373	279 341
008	Bekdorf	2 229	240	929	8 465	240	3 527	4 772	300	1 591	15 466
010	Bekmünde	3 774	230	1 641	13 095	230	5 693	18 647	300	6 216	35 516
011	Besdorf	6 546	290	2 257	20 694	290	7 136	29 510	370	7 976	56 750
012	Blomesche Wildnis	17 391	220	7 905	47 620	220	21 645	190 710	310	61 519	255 721
013	Bokelrehm	3 652	310	1 178	13 881	310	4 478	14 014	350	4 004	31 547
014	Bokhorst	5 545	310	1 789	15 250	310	4 919	6 415	380	1 688	27 210
015	Borsfleth	28 082	310	9 059	83 789	310	27 029	100 616	330	30 490	212 487
016	Breitenberg	5 354	360	1 487	52 662	380	13 858	43 556	360	12 099	101 572
017	Breitenburg	2 540	360	706	151 106	380	39 765	93 896	360	26 082	247 542
018	Brokdorf	12 817	180	7 121	92 819	180	51 566	955 345	320	298 545	1 060 981
019	Brokstedt	10 457	280	3 735	222 119	280	79 328	332 549	320	103 922	565 125
020	Büttel	3 320	300	1 107	192 209	300	64 070	3 559 803	320	1 112 438	3 755 332
021	Christinenthal	672	45	1 493	944	45	2 098	192 027	450	42 673	193 643
022	Dägeling	6 038	280	2 156	233 647	280	83 445	1 596 078	310	514 864	1 835 763
023	Dammfleth	8 883	100	8 883	14 502	100	14 502	707 410	290	243 934	730 795
024	Drage	14 815	250	5 926	17 600	250	7 040	10 706	300	3 569	43 121
025	Ecklak	21 414	330	6 489	26 490	350	7 569	52 023	350	14 864	99 927
026	Elskop	16 850	320	5 266	14 033	320	4 385	4 589	340	1 350	35 472
027	Engelbr. Wildnis	11 178	220	5 081	72 179	220	32 809	74 508	280	26 610	157 865
028	Fitzbek	11 206	270	4 150	37 123	270	13 749	10 217	310	3 296	58 546
029	Glückstadt, Stadt	8 516	360	2 366	1 527 237	380	401 904	2 411 854	360	669 959	3 947 607
030	Grevenkop	29 484	260	11 340	24 341	260	9 362	196 453	310	63 372	250 278
031	Gribbohm	14 810	290	5 107	39 137	290	13 496	51 317	340	15 093	105 264
033	Hadenfeld	3 268	350	934	20 020	350	5 720	57 419	350	16 405	80 707
034	Heiligenstedten	15 431	330	4 676	239 982	340	70 583	260 585	330	78 965	515 998
035	Heiligenst.kamp	508	260	195	71 566	260	27 525	29 959	300	9 986	102 033
036	Hennstedt	11 425	280	4 080	65 966	280	23 559	58 448	300	19 483	135 839

noch: 5.3 nach Gemeinden

Nr.	KREISFREIE STADT Kreis Gemeinde	Realsteuer- aufbringungskraft		Gemeindeanteil an		Gewerbe- steuer- umlage	Steuer- einnahme- kraft	Realsteuer-		Steuer- einnahme- kraft	Einwohner am 30.06.2014
		Insgesamt	Gewerbe- steuer	der Einkommen- steuer	der Umsatz- steuer			istauf- kommen	aufbrin- gungskraft		
082	Struvenhütten	358 841	221 447	454 887	10 133	42 441	781 420	293,48	353,19	769,11	1 016
084	Stuvenborn	253 349	128 664	357 193	12 196	24 658	598 080	257,77	285,62	674,27	887
085	Sülfeld	873 541	484 315	1 426 143	53 371	92 824	2 260 231	267,06	279,44	723,04	3 126
086	Tarbek	53 772	26 784	49 794	2 949	5 131	101 384	316,96	340,33	641,67	158
087	Tensfeld	334 746	247 021	218 022	13 632	47 342	519 058	485,79	480,96	745,77	696
088	Todesfelde	249 233	124 322	309 504	7 353	23 825	542 265	198,68	237,36	516,44	1 050
089	Trappenkamp	2 383 534	1 719 360	1 225 386	143 433	329 542	3 422 811	476,01	471,71	677,38	5 053
090	Travenhorst	42 247	16 592	64 533	1 525	3 177	105 128	170,07	192,91	480,04	219
091	Traventhal	81 373	19 919	188 651	2 125	3 815	268 334	131,87	163,73	539,91	497
092	Wahlstedt, Stadt	5 353 011	4 046 839	2 680 375	478 777	775 642	7 736 521	581,51	576,77	833,59	9 281
093	Wakendorf I	81 574	20 290	157 174	3 293	3 886	238 155	163,59	186,67	544,98	437
094	Wakendorf II	984 934	795 452	646 697	9 681	152 458	1 488 854	554,85	712,69	1 077,32	1 382
095	Weddelbrook	339 982	186 372	384 670	19 022	35 718	707 956	289,89	334,96	697,49	1 015
096	Weede	235 908	93 550	351 615	7 147	17 927	576 743	196,65	225,75	551,91	1 045
097	Wensin	663 413	538 110	306 136	8 396	103 134	874 811	702,96	783,25	1 032,83	847
098	Westerrade	192 131	123 235	145 278	4 610	23 618	318 401	354,60	397,79	659,22	483
099	Wiemersdorf	532 950	321 062	607 114	17 193	61 538	1 095 719	322,76	339,46	697,91	1 570
100	Winsen	90 516	29 333	189 598	8 196	5 618	282 692	199,12	232,09	724,85	390
101	Wittenborn	336 616	174 870	324 770	77 638	33 513	705 511	327,17	395,09	828,06	852
61 Steinburg											
001	Aasbüttel	24 694	482	31 371	833	92	56 806	191,70	192,92	443,80	128
002	Aebtissinwisch	20 486	11 804	24 423	122	2 259	42 772	351,43	341,43	712,87	60
003	Agethorst	62 520	32 195	55 373	2 194	6 166	113 921	249,14	290,79	529,87	215
004	Altenmoor	73 190	39 359	131 487	1 412	7 541	198 548	256,11	319,61	867,02	229
005	Auifer	18 038	1 066	44 951	197	202	62 984	139,61	127,03	443,55	142
006	Bahrenfleth	135 338	41 519	217 601	3 359	7 956	348 342	251,26	237,44	611,13	570
007	Beidenfleth	296 622	159 743	337 402	11 828	30 615	615 237	331,37	351,86	729,82	843
008	Bekdorf	21 559	5 728	37 583	403	1 095	58 450	162,80	226,94	615,26	95
010	Bekmünde	48 366	22 378	77 270	4 683	4 285	126 034	227,67	310,04	807,91	156
011	Besdorf	61 903	28 714	71 480	592	5 501	128 474	235,48	256,86	533,09	241
012	Blomesche Wildnis	325 390	221 468	253 814	10 995	42 444	547 755	378,29	481,35	810,29	676
013	Bokelrehm	34 509	14 414	55 058	388	2 772	87 183	219,08	239,65	605,44	144
014	Bokhorst	29 671	6 077	50 215	177	1 163	78 900	171,13	186,61	496,23	159
015	Borsfleth	237 042	109 764	300 557	10 947	21 034	527 512	287,14	320,33	712,85	740
016	Breitenberg	99 118	43 556	128 539	2 502	8 345	221 814	307,79	300,36	672,16	330
017	Breitenburg	242 397	93 895	354 035	16 155	17 993	594 594	261,95	256,50	629,20	945
018	Brokdorf	1 286 386	1 074 762	420 989	612 159	205 993	2 113 541	1 060,98	1 286,39	2 113,54	1 000
019	Brokstedt	677 512	374 119	817 556	23 413	71 808	1 446 673	275,13	329,85	704,32	2 054
020	Büttel	4 243 953	4 004 777	27 898	108 998	767 580	3 613 269	107 295,20	121 255,80	103 236,26	35
021	Christinenthal	165 928	153 623	14 317	4 313	29 440	155 118	3 073,70	2 633,78	2 462,19	63
022	Dägeling	2 167 207	1 853 510	429 306	95 625	355 252	2 336 886	1 803,30	2 128,89	2 295,57	1 018
023	Dammfleth	958 800	878 162	109 695	10 473	168 312	910 656	2 511,32	3 294,85	3 129,40	291
024	Drage	56 948	12 848	86 640	711	2 458	141 841	174,58	230,56	574,26	247
025	Ecklak	101 285	53 510	115 696	2 135	10 253	208 863	327,63	332,08	684,80	305
026	Elskop	37 164	4 860	46 742	566	930	83 542	238,07	249,42	560,68	149
027	Engelbr. Wildnis	232 132	95 796	268 132	33 873	18 357	515 780	175,02	257,35	571,82	902
028	Fitzbek	75 203	11 866	156 542	3 585	2 274	233 056	155,71	200,01	619,83	376
029	Glückstadt, Stadt	3 898 123	2 411 852	3 707 425	366 674	598 994	7 373 228	354,84	350,39	662,76	11 125
030	Grevenkop	297 405	228 139	153 805	6 169	43 724	413 655	787,04	935,24	1 300,80	318
031	Gribbohm	119 678	54 335	144 436	4 863	10 411	258 566	227,35	258,48	558,46	463
033	Hadenfeld	82 975	59 058	50 846	3 868	11 317	126 372	616,08	633,40	964,67	131
034	Heiligenstedten	558 374	284 274	691 754	25 457	54 382	1 221 203	327,41	354,30	774,88	1 576
035	Heiligenst.kamp	137 841	35 950	260 973	1 375	6 888	393 301	137,88	186,27	531,49	740
036	Hennstedt	169 362	70 139	209 285	4 466	13 468	369 645	221,60	276,28	603,01	613

5.3 nach Gemeinden

Nr.	KREISFREIE STADT Kreis Gemeinde	Grundsteuer A			Grundsteuer B			Gewerbesteuer			Realsteuer- istaufkommen
		Ist- aufkommen	Hebesatz	Grund- betrag	Ist- aufkommen	Hebesatz	Grund- betrag	Ist- aufkommen	Hebesatz	Grund- betrag	
		Euro	%	Euro	Euro	%	Euro	Euro	%	Euro	
037	Herzhorn	24 518	290	8 454	96 435	290	33 253	43 916	310	14 166	164 869
038	Hingsheide	6 745	250	2 698	3 955	260	1 521	46 777	300	15 592	57 477
039	Hodorf	9 961	200	4 981	13 789	200	6 895	6 687	275	2 432	30 437
040	Hohenaspe	18 984	260	7 302	219 025	260	84 240	394 844	285	138 542	632 853
041	Hohenfelde	26 653	260	10 251	83 744	260	32 209	142 197	300	47 399	252 594
042	Hohenlockstedt	50 310	330	15 245	753 856	330	228 441	1 683 338	325	517 950	2 487 504
043	Holstenniendorf	13 425	270	4 972	37 789	270	13 996	97 879	340	28 788	149 093
044	Horst (Holstein)	59 898	290	20 654	617 716	290	213 006	1 895 200	310	611 355	2 572 814
045	Huje	7 210	260	2 773	22 539	260	8 669	114 175	310	36 831	143 924
046	Itzehoe, Stadt	16 207	360	4 502	5 251 659	380	1 382 016	17 187 917	360	4 774 421	22 455 783
047	Kaaks	15 012	300	5 004	45 293	300	15 098	111 432	330	33 767	171 737
048	Kaisborstel	4 774	250	1 910	4 236	250	1 694	8 457	330	2 563	17 467
049	Kellinghusen, Stadt	18 676	360	5 188	1 120 688	380	294 918	1 771 612	360	492 114	2 910 976
050	Kiebitzreihe	10 987	290	3 789	265 993	290	91 722	359 001	310	115 807	635 981
052	Kleve	5 683	270	2 105	54 768	270	20 284	39 799	310	12 838	100 250
053	Kollmoor	4 815	260	1 852	496	260	191	11 884	360	3 301	17 195
054	Krempdorf	14 070	230	6 117	17 495	230	7 607	53 672	280	19 169	85 237
055	Krempe, Stadt	3 488	360	969	263 518	380	69 347	243 518	360	67 644	510 524
056	Krempdeheide	1 606	290	554	272 281	290	93 890	235 489	320	73 590	509 376
057	Krempmoor	1 297	260	499	55 094	260	21 190	2 546	310	821	58 937
058	Kronsmoor	8 389	295	2 844	14 469	295	4 905	15 672	350	4 478	38 530
059	Krummendiek	2 745	220	1 248	4 397	220	1 999	14 034	300	4 678	21 176
060	Kudensee	4 614	360	1 282	11 341	380	2 984	4 954	360	1 376	20 909
061	Lägerdorf	2 993	360	831	324 860	380	85 489	268 209	360	74 503	596 062
062	Landrecht	6 024	210	2 869	12 174	210	5 797	14 090	310	4 545	32 288
063	Landscheide	10 847	330	3 287	24 224	340	7 125	655 413	350	187 261	690 484
064	Lockstedt	4 851	100	4 851	4 152	100	4 152	- 127 973	260	- 49 220	- 118 970
065	Lohbarbek	8 437	270	3 125	77 045	270	28 535	77 962	310	25 149	163 444
066	Looft	13 487	330	4 087	42 438	330	12 860	51 199	350	14 628	107 124
067	Mehlbek	9 592	290	3 308	41 432	290	14 287	48	320	15	51 072
068	Moordiek	8 737	350	2 496	10 259	370	2 773	21 800	350	6 229	40 796
070	Moorhusen	4 793	300	1 598	4 643	300	1 548	23 788	350	6 797	33 224
071	Mühlenbarbek	6 686	260	2 572	26 121	260	10 047	16 616	300	5 539	49 423
072	Münsterdorf	5 028	260	1 934	207 650	260	79 865	147 868	310	47 699	360 546
073	Neuenbrook	22 938	280	8 192	70 202	280	25 072	447 407	340	131 590	540 547
074	Neuendorf b. Elmsh.	24 464	220	11 120	57 040	220	25 927	168 097	300	56 032	249 601
076	Nienbüttel	4 611	290	1 590	11 586	290	3 995	65 344	350	18 670	81 541
077	Nortorf	33 524	300	11 175	76 417	300	25 472	197 437	350	56 411	307 378
078	Nutteln	5 760	300	1 920	29 965	300	9 988	43 280	350	12 366	79 005
079	Oelisdorf	9 739	330	2 951	199 886	330	60 572	140 535	350	40 153	350 160
080	Oeschebüttel	6 459	270	2 392	19 232	300	6 411	7 216	310	2 328	32 907
081	Oldenborstel	7 584	380	1 996	15 055	380	3 962	- 1 241	380	- 327	21 398
082	Oldendorf	14 081	320	4 400	153 561	320	47 988	83 996	320	26 249	251 638
083	Ottenbüttel	16 592	280	5 926	87 651	280	31 304	206 480	330	62 570	310 723
084	Peissen	15 975	300	5 325	21 270	310	6 861	3 369	330	1 021	40 614
085	Pöschendorf	7 500	290	2 586	21 095	290	7 274	14 438	380	3 799	43 033
086	Poyenberg	10 578	260	4 068	34 226	270	12 676	13 525	310	4 363	58 329
087	Puls	15 836	270	5 865	45 153	270	16 723	262 445	350	74 984	323 434
088	Quarnstedt	15 611	270	5 782	41 723	270	15 453	122 803	335	36 658	180 137
089	Rade	5 085	300	1 695	6 552	300	2 184	692	330	210	12 329
091	Reher	22 641	295	7 675	73 758	295	25 003	299 761	325	92 234	396 160
092	Rethwisch	12 673	360	3 520	159 260	380	41 911	168 699	360	46 861	340 632
093	Rosdorf	3 688	300	1 229	50 822	300	16 941	10 251	320	3 203	64 761
095	Sankt Margarethen	18 092	300	6 031	89 399	300	29 800	75 892	350	21 683	183 383
096	Sarllhusen	11 546	280	4 124	44 896	280	16 034	200 042	320	62 513	256 484
097	Schenefeld	8 906	290	3 071	323 930	290	111 700	709 562	325	218 327	1 042 398

Noch: 5. Realsteueristaufkommen, Realsteueraufbringungskraft und Steuereinnahmekraft 2014

noch: 5.3 nach Gemeinden

Nr.	KREISFREIE STADT Kreis Gemeinde	Realsteuer- aufbringungskraft		Gemeindeanteil an		Gewerbe- steuer- umlage	Steuer- einnahme- kraft	Realsteuer-		Steuer- einnahme- kraft	Einwohner am 30.06.2014
		Insgesamt	Gewerbe- steuer	der Einkommen- steuer	der Umsatz- steuer			istauf- kommen	aufbrin- gungskraft		
Euro								Euro je Einwohner		Anzahl	
037	Herzhorn	199 323	50 998	406 883	5 961	9 774	602 393	152,66	184,56	557,77	1 080
038	Hingstheide	70 011	56 131	25 265	2 883	10 940	87 219	857,87	1 044,94	1 301,78	67
039	Hodorf	49 421	8 755	90 430	1 117	1 675	139 293	143,57	233,12	657,04	212
040	Hohenaspe	831 171	498 751	774 814	49 924	95 385	1 560 524	317,06	416,42	781,83	1 996
041	Hohenfelde	320 636	170 636	310 978	6 290	32 703	605 201	275,76	350,04	660,70	916
042	Hohenlockstedt	2 752 085	1 864 620	1 747 754	190 588	362 793	4 327 634	407,32	450,64	708,64	6 107
043	Holstenniendorf	170 406	103 637	118 011	3 514	19 896	272 035	354,98	405,73	647,70	420
044	Horst (Holstein)	3 048 148	2 200 878	2 169 270	143 077	421 832	4 938 663	470,87	557,86	903,85	5 464
045	Huje	173 007	132 592	88 325	987	21 674	240 645	535,03	643,15	894,59	269
046	Itzehoe, Stadt	22 287 556	17 187 916	10 646 438	1 799 826	3 294 349	31 439 471	722,31	716,90	1 011,27	31 089
047	Kaaks	192 484	121 561	201 704	1 402	23 297	372 293	401,25	449,73	869,84	428
048	Kaisborstel	21 325	9 227	30 108	213	1 765	49 881	218,34	266,56	623,51	80
049	Kellinghusen, Stadt	2 872 835	1 771 610	2 514 989	139 829	338 589	5 189 064	375,66	370,74	669,64	7 749
050	Kiebitzreihe	766 074	416 905	1 050 948	28 122	79 904	1 765 240	296,08	356,65	821,81	2 148
052	Kleve	127 324	46 217	161 595	3 809	8 855	283 873	175,88	223,38	498,02	570
053	Kollmoor	18 273	11 884	18 212	70	2 274	34 281	491,29	522,09	979,46	35
054	Krempdorf	115 781	69 008	75 060	5 839	13 223	183 457	358,14	486,47	770,83	238
055	Krempe, Stadt	501 690	243 518	722 493	48 690	46 673	1 226 200	217,61	213,85	522,68	2 346
056	Kremperheide	612 140	264 924	963 149	40 677	50 774	1 565 192	213,66	256,77	656,54	2 384
057	Krempdermoor	82 467	2 956	191 387	1 314	567	274 601	108,34	151,59	504,78	544
058	Kronsmoor	42 902	16 121	54 005	1 682	3 088	95 501	206,04	229,42	510,70	187
059	Krummendiek	28 028	16 841	33 477	558	3 226	58 837	268,05	354,78	744,77	79
060	Kudensee	19 871	4 954	35 582	271	947	54 777	152,62	145,04	399,83	137
061	Lägerdorf	585 362	268 211	669 541	84 243	51 390	1 287 756	232,38	228,21	502,05	2 565
062	Landrecht	46 503	16 362	45 794	2 538	3 132	91 703	252,25	363,30	716,43	128
063	Landscheide	710 451	674 140	81 587	18 851	129 207	681 682	2 729,19	2 808,11	2 694,40	253
064	Lockstedt	- 147 020	- 177 192	49 374	752 365	- 33 951	688 670	- 729,88	- 901,96	4 224,97	163
065	Lohbarbek	205 139	90 536	267 923	6 865	17 350	462 577	227,01	284,92	642,47	720
066	Looft	112 533	52 661	155 068	2 371	10 090	259 882	284,15	298,50	689,34	377
067	Mehlbek	62 786	54	173 175	2 076	9	238 028	113,75	139,84	530,13	449
068	Moordiek	40 292	22 424	27 266	331	4 294	63 595	334,39	330,26	521,27	122
070	Moorhusen	35 072	24 469	19 056	438	4 687	49 879	410,17	432,99	615,79	81
071	Mühlenbarbek	64 809	19 940	100 535	1 547	3 821	163 070	165,29	216,75	545,38	299
072	Münsterdorf	471 556	171 716	941 673	12 645	32 909	1 392 965	188,57	246,63	728,54	1 912
073	Neuenbrook	591 138	473 724	246 867	21 622	90 793	768 834	790,27	864,24	1 124,03	684
074	Neuendorf b. Elmsh.	331 264	201 715	379 511	18 979	38 660	691 094	292,27	387,90	809,24	854
076	Nienbüttel	86 795	67 212	53 164	754	12 878	127 835	668,37	711,43	1 047,83	122
077	Nortorf	331 124	203 080	305 714	4 180	38 920	602 098	348,90	375,85	683,43	881
078	Nutteln	87 168	44 518	103 379	974	8 530	182 991	306,22	337,86	709,27	258
079	Oelixdorf	376 516	144 551	617 746	10 061	27 702	976 621	229,61	246,90	640,41	1 525
080	Oeschebüttel	39 316	8 381	77 586	946	1 602	116 246	198,23	236,84	700,28	166
081	Oldenborstel	19 531	- 1 177	52 321	123	- 225	72 200	184,47	168,37	622,41	116
082	Oldendorf	284 600	94 496	541 739	14 511	18 108	822 742	222,69	251,86	728,09	1 130
083	Ottenbüttel	358 644	225 252	290 872	22 582	43 169	628 929	425,65	491,29	861,55	730
084	Peissen	45 272	3 676	88 114	1 019	701	133 704	148,77	165,83	489,76	273
085	Pöschendorf	48 383	13 676	80 324	494	2 618	126 583	157,63	177,23	463,67	273
086	Poyenberg	74 844	15 707	116 328	2 359	3 008	190 523	150,33	192,90	491,04	388
087	Puls	349 489	269 942	161 279	2 192	51 737	461 223	543,59	587,38	775,16	595
088	Quarnstedt	206 587	131 969	180 018	8 404	25 246	369 763	405,71	465,29	832,80	444
089	Rade	13 997	756	28 319	411	143	42 584	120,87	137,23	417,49	102
091	Reher	447 615	332 042	207 916	4 390	63 638	596 283	539,73	609,83	812,37	734
092	Rethwisch	333 738	168 700	195 598	34 559	32 331	531 564	574,42	562,80	896,40	593
093	Rosdorf	77 647	11 531	169 280	2 251	2 210	246 968	175,50	210,43	669,29	369
095	Sankt Margarethen	206 238	78 059	326 770	7 976	14 958	526 026	217,28	244,36	623,25	844
096	Sarllhusen	296 713	225 047	136 540	6 772	43 130	396 895	543,40	628,63	840,88	472
097	Schenefeld	1 206 461	785 977	861 561	78 309	150 651	1 995 680	417,79	483,55	799,87	2 495

5.3 nach Gemeinden

Nr.	KREISFREIE STADT Kreis Gemeinde	Grundsteuer A			Grundsteuer B			Gewerbesteuer			Realsteuer- istaufkommen
		Ist- aufkommen	Hebesatz	Grund- betrag	Ist- aufkommen	Hebesatz	Grund- betrag	Ist- aufkommen	Hebesatz	Grund- betrag	
		Euro	%	Euro	Euro	%	Euro	Euro	%	Euro	
098	Schlotfeld	7 370	290	2 541	18 696	220	8 498	19 830	310	6 397	45 896
100	Silzen	5 576	250	2 230	11 374	250	4 550	78 059	310	25 180	95 009
101	Sommerland	34 735	250	13 894	59 369	260	22 834	40 954	300	13 651	135 058
102	Stördorf	13 163	270	4 875	7 548	270	2 796	1 933	300	644	22 644
103	Störkathen	2 466	350	705	11 067	350	3 162	20 776	335	6 202	34 309
104	Süderau	16 648	280	5 946	63 103	280	22 537	241 672	280	86 311	321 423
105	Vaale	21 571	310	6 958	136 297	310	43 967	105 398	330	31 939	263 266
106	Vaalermoor	8 978	380	2 363	11 155	380	2 936	16 088	350	4 597	36 221
107	Wacken	7 099	290	2 448	225 596	290	77 792	945 136	325	290 811	1 177 831
108	Warringholz	8 482	270	3 141	25 322	270	9 379	15 886	290	5 478	49 690
109	Westermoor	9 082	295	3 079	37 600	295	12 746	35 942	320	11 232	82 624
110	Wewelsfleth	35 674	330	10 810	173 647	330	52 620	321 156	350	91 759	530 477
111	Wiedenborstel	1 973	350	564	2 078	370	562	12 992	350	3 712	17 043
112	Willenscharen	8 427	270	3 121	12 292	270	4 553	19 585	310	6 318	40 304
113	Wilster, Stadt	1 543	360	429	607 198	380	159 789	579 570	360	160 992	1 188 311
114	Winseldorf	7 565	295	2 564	33 115	295	11 225	7 409	310	2 390	48 089
115	Wittenbergen	7 796	350	2 227	20 953	370	5 663	46 282	350	13 223	75 031
116	Wrist	11 294	300	3 765	255 878	300	85 293	286 103	330	86 698	553 275
117	Wulfsmoor	14 639	300	4 880	33 730	300	11 243	7 027	350	2 008	55 396
118	Kollmar	43 442	220	19 746	141 351	240	58 896	979 371	300	326 457	1 164 164
119	Neuendorf-Sachsenb.	21 373	250	8 549	26 693	250	10 677	110 818	310	35 748	158 884
62 Stormarn											
001	Ahrensburg, Stadt	32 022	350	9 149	5 084 460	350	1 452 703	23 544 702	350	6 727 058	28 661 184
003	Badendorf	6 442	240	2 684	67 674	240	28 198	26 665	290	9 195	100 781
004	Bad Oldesloe, Stadt	92 632	380	24 377	3 520 365	380	926 412	13 856 029	360	3 848 897	17 469 026
005	Bargfeld-Stegen	33 443	330	10 134	305 281	330	92 509	366 511	350	104 717	705 235
006	Bargteheide, Stadt	25 963	340	7 636	2 226 743	340	654 924	12 018 282	350	3 433 795	14 270 988
008	Barnitz	21 754	240	9 064	65 521	260	25 200	31 377	310	10 122	118 652
009	Barsbüttel	43 848	380	11 539	2 466 279	380	649 021	11 077 841	390	2 840 472	13 587 968
011	Braak	8 666	245	3 537	200 691	245	81 915	2 203 987	300	734 662	2 413 344
014	Delingsdorf	18 103	380	4 764	273 231	400	68 308	249 567	380	65 676	540 901
016	Elmenhorst	28 967	310	9 344	272 877	310	88 025	444 326	340	130 684	746 170
018	Glinde, Stadt	5 091	380	1 340	2 984 569	380	785 413	9 972 410	380	2 624 318	12 962 070
019	Grabau	15 247	350	4 356	85 970	370	23 235	76 140	350	21 754	177 357
020	Grande	7 170	310	2 313	83 151	310	26 823	99 659	340	29 311	189 980
021	Grönwohld	23 615	310	7 618	157 801	310	50 904	68 785	340	20 231	250 201
022	Großensee	11 791	270	4 367	188 462	280	67 308	174 811	320	54 628	375 064
023	Großhansdorf	5 667	330	1 717	1 211 179	330	367 024	1 460 774	315	463 738	2 677 620
025	Hamberge	9 967	295	3 379	149 296	295	50 609	121 758	320	38 049	281 021
026	Hamfelde	2 162	200	1 081	36 143	200	18 072	54 767	275	19 915	93 072
027	Hammoor	13 755	300	4 585	125 725	300	41 908	96 588	340	28 408	236 068
031	Heidekamp	3 651	280	1 304	40 104	280	14 323	8 755	310	2 824	52 510
032	Heilshoop	11 608	270	4 299	51 454	270	19 057	125 934	310	40 624	188 996
033	Hohenfelde	1 600	230	696	3 884	230	1 689	2 542	295	862	8 026
035	Hoisdorf	23 969	300	7 990	374 159	300	124 720	1 325 917	330	401 793	1 724 045
036	Jersbek	28 171	320	8 803	226 917	320	70 912	278 586	350	79 596	533 674
039	Klein Wesenberg	12 871	280	4 597	63 230	280	22 582	17 166	330	5 202	93 267
040	Köthel	5 797	330	1 757	45 774	350	13 078	134 174	350	38 335	185 745
045	Lütjensee	10 603	330	3 213	470 823	350	134 521	1 101 137	350	314 611	1 582 563
046	Meddewade	4 762	310	1 536	89 305	310	28 808	49 554	340	14 575	143 621
048	Mönkhagen	13 176	260	5 068	56 434	260	21 705	22 859	310	7 374	92 469
050	Neritz	8 849	310	2 855	37 265	320	11 645	6 633	330	2 010	52 747
051	Nienwohld	11 391	310	3 675	39 574	310	12 766	80 700	340	23 735	131 665
053	Oststeinbek	13 290	295	4 505	1 142 279	295	387 213	26 323 998	275	9 572 363	27 479 567
056	Pöhlitz	29 407	360	8 169	131 340	380	34 563	141 808	360	39 391	302 555
058	Rausdorf	5 697	360	1 583	31 138	380	8 194	36 190	360	10 053	73 025

noch: 5.3 nach Gemeinden

Nr.	KREISFREIE STADT Kreis Gemeinde	Realsteuer- aufbringungskraft		Gemeindeanteil an		Gewerbe- steuer- umlage	Steuer- einnahme- kraft	Realsteuer-		Steuer- einnahme- kraft	Einwohner am 30.06.2014
		Insgesamt	Gewerbe- steuer	der Einkommen- steuer	der Umsatz- steuer			istauf- kommen	aufbrin- gungskraft		
		Euro						Euro je Einwohner		Anzahl	
098	Schlotfeld	62 103	23 029	86 640	1 791	4 410	146 124	200,42	271,19	638,10	229
100	Silzen	114 238	90 648	50 426	1 114	17 372	148 406	593,81	713,99	927,54	160
101	Sommerland	175 828	49 144	354 246	7 931	9 417	528 588	175,40	228,35	686,48	770
102	Stördorf	27 573	2 318	49 268	580	443	76 978	176,91	215,41	601,39	128
103	Störkathen	36 127	22 327	32 424	1 030	4 276	65 305	361,15	380,28	687,42	95
104	Süderau	411 910	310 720	280 133	6 551	59 553	639 041	424,60	544,13	844,18	757
105	Vaale	298 140	114 980	401 619	11 646	22 035	689 370	217,58	246,40	569,73	1 210
106	Vaalermoor	34 607	16 549	41 898	3 253	3 026	76 732	249,80	238,67	529,19	145
107	Wacken	1 340 710	1 046 920	564 161	28 395	200 661	1 732 605	647,87	737,46	953,03	1 818
108	Warringholz	63 879	19 721	102 221	1 800	3 776	164 124	167,87	215,81	554,47	296
109	Westermoor	96 793	40 435	128 434	4 157	7 748	221 636	210,78	246,92	565,40	392
110	Wewelsfleth	557 161	330 332	552 687	40 766	63 311	1 087 303	380,82	399,97	780,55	1 393
111	Wiedenborstel	17 162	13 363	4 844	121	2 558	19 569	1 420,25	1 430,17	1 630,75	12
112	Willenscharen	49 081	22 745	48 637	2 186	4 357	95 547	251,90	306,76	597,17	160
113	Wilster, Stadt	1 168 912	579 571	1 367 926	149 960	111 081	2 575 717	268,61	264,22	582,21	4 424
114	Winseldorf	57 783	8 604	117 591	550	1 647	174 277	151,22	181,71	548,04	318
115	Wittenbergen	75 280	47 603	57 058	4 839	9 122	128 055	480,97	482,56	820,87	156
116	Wrist	637 550	312 113	803 975	20 974	59 981	1 402 518	228,34	263,12	578,84	2 423
117	Wulfsmoor	63 585	7 229	143 699	1 955	1 382	207 857	147,33	169,11	552,81	376
118	Kollmar	1 452 602	1 175 245	664 804	47 275	225 252	1 939 429	693,37	865,16	1 155,11	1 679
119	Neuendorf-Sachsenb.	194 229	128 693	158 016	3 638	24 664	331 219	331,70	405,49	691,48	479
62 Stormarn											
001	Ahrensburg, Stadt	29 591 443	24 217 409	16 493 024	1 845 399	4 639 780	43 290 086	910,69	940,25	1 375,51	31 472
003	Badendorf	145 111	33 102	401 725	2 998	6 340	543 494	126,77	182,53	683,64	795
004	Bad Oldesloe, Stadt	17 340 062	13 856 029	9 392 417	1 166 426	2 655 736	25 243 169	709,60	704,37	1 025,39	24 618
005	Bargfeld-Stegen	748 525	376 981	1 282 444	36 766	72 253	1 995 482	245,81	260,90	695,53	2 869
006	Bargteheide, Stadt	14 795 225	12 361 662	7 428 640	681 693	2 369 655	20 535 903	898,73	931,75	1 293,27	15 879
008	Barnitz	157 001	36 439	408 251	6 103	6 982	564 373	139,76	184,92	664,75	849
009	Barsbüttel	12 649 521	10 225 699	6 878 902	613 407	1 992 807	18 149 023	1 117,98	1 040,77	1 493,26	12 154
011	Braak	2 957 089	2 644 783	536 686	48 932	506 915	3 035 792	2 480,31	3 039,15	3 120,03	973
014	Delingsdorf	502 432	236 434	1 169 802	10 487	45 313	1 637 408	248,69	231,00	752,83	2 175
016	Elmenhorst	823 080	470 462	1 153 693	14 343	90 169	1 900 947	298,95	329,76	761,60	2 496
018	Glinde, Stadt	12 341 979	9 447 545	7 568 655	934 085	1 810 775	19 033 944	723,25	688,65	1 062,04	17 922
019	Grabau	177 192	78 314	333 296	3 659	15 007	499 140	221,70	221,49	623,93	800
020	Grande	211 330	105 520	350 456	11 386	20 222	552 950	292,73	325,62	852,00	649
021	Grönwohld	283 546	72 832	665 751	9 693	14 129	944 861	179,74	203,70	678,78	1 392
022	Großensee	457 761	196 661	933 568	11 668	37 689	1 365 308	223,65	272,96	814,14	1 677
023	Großhansdorf	3 025 376	1 669 457	5 400 226	142 182	320 171	8 247 613	286,25	323,43	881,72	9 354
025	Hamberge	333 591	136 976	614 272	5 325	26 251	926 937	187,72	222,84	619,20	1 497
026	Hamfelde	141 518	71 694	201 599	4 703	13 739	334 081	185,77	282,47	666,83	501
027	Hammoor	270 566	102 269	578 584	8 568	19 598	838 120	187,21	214,56	664,65	1 261
031	Heidekamp	66 878	10 166	171 280	1 473	1 945	237 686	122,97	156,62	556,64	427
032	Heilshoop	229 574	146 246	186 334	9 382	28 123	397 167	347,42	422,01	730,09	544
033	Hohenfelde	11 456	3 103	31 371	327	591	42 563	145,93	208,29	773,87	55
035	Hoisdorf	1 929 954	1 446 455	1 811 339	78 816	277 235	3 542 874	498,28	557,79	1 023,95	3 460
036	Jersbek	574 527	286 546	889 774	11 435	55 261	1 420 475	309,56	333,25	823,94	1 724
039	Klein Wesenberg	115 942	18 727	328 875	2 514	3 651	443 680	126,38	157,10	601,19	738
040	Köthel	191 527	138 006	151 489	4 380	26 448	320 948	568,03	585,71	981,49	327
045	Lütjensee	1 637 501	1 132 600	1 664 062	94 775	217 078	3 179 260	485,00	501,84	974,34	3 263
046	Meddewade	163 199	52 470	375 300	11 296	10 054	539 741	167,59	190,43	629,80	857
048	Mönkhagen	121 979	26 546	242 971	3 026	5 085	362 891	140,10	184,82	549,83	660
050	Neritz	58 855	7 236	156 225	3 610	1 385	217 305	177,00	197,50	729,21	298
051	Nienwohld	143 707	85 446	191 387	2 963	16 373	321 684	286,85	313,09	700,84	459
053	Oststeinbek	35 899 281	34 460 507	4 659 100	500 789	6 604 928	34 454 242	3 145,19	4 108,88	3 943,49	8 737
056	Pölit	294 079	141 808	494 576	5 893	27 177	767 371	259,93	252,65	659,25	1 164
058	Rausdorf	71 205	36 191	160 858	1 327	7 800	225 590	305,54	297,93	943,89	239

5.3 nach Gemeinden

Nr.	KREISFREIE STADT Kreis Gemeinde	Grundsteuer A			Grundsteuer B			Gewerbesteuer			Realsteuer- istaufkommen
		Ist- aufkommen	Hebesatz	Grund- betrag	Ist- aufkommen	Hebesatz	Grund- betrag	Ist- aufkommen	Hebesatz	Grund- betrag	
		Euro	%	Euro	Euro	%	Euro	Euro	%	Euro	
059	Rehhorst	39 182	275	14 248	51 097	275	18 581	90 699	310	29 258	180 978
060	Reinbek, Stadt	25 394	370	6 863	4 115 669	370	1 112 343	17 776 259	370	4 804 394	21 917 322
061	Reinfeld (Holstein),	15 956	370	4 312	1 222 177	390	313 379	2 972 300	360	825 639	4 210 433
062	Rethwisch	31 473	310	10 153	108 984	320	34 058	80 639	330	24 436	221 096
065	Rümpel	24 163	330	7 322	135 087	350	38 596	96 367	350	27 533	255 617
069	Siek	15 640	260	6 015	298 847	260	114 941	1 615 396	310	521 095	1 929 883
071	Stapelfeld	9 559	215	4 446	244 226	230	106 185	- 840 282	300	- 280 094	- 586 497
076	Tangstedt	56 095	330	16 998	922 475	350	263 564	2 025 339	360	562 594	3 003 909
078	Todendorf	18 328	300	6 109	118 972	300	39 657	141 386	340	41 584	278 686
081	Tremsbüttel	15 986	320	4 996	221 789	320	69 309	289 096	370	78 134	526 871
082	Trittau	16 758	380	4 410	1 397 551	380	367 777	5 528 527	380	1 454 876	6 942 836
083	Westerau	13 676	270	5 065	57 011	270	21 115	122 795	310	39 611	193 482
086	Witzhave	8 571	270	3 174	169 176	280	60 420	1 425 631	320	445 510	1 603 378
087	Zarpen	21 413	270	7 931	127 298	270	47 147	81 253	310	26 211	229 964
088	Brunsbek	20 768	280	7 417	177 560	280	63 414	232 893	310	75 127	431 221
089	Lasbek	29 434	310	9 495	114 794	310	37 030	200 751	330	60 834	344 979
090	Ammersbek	27 243	360	7 568	1 388 097	380	365 289	2 013 108	360	559 197	3 428 448
091	Steinburg	43 817	330	13 278	301 440	350	86 126	362 175	330	109 750	707 432
092	Travenbrück	39 234	320	12 261	179 313	330	54 337	168 891	350	48 255	387 438
093	Feldhorst	23 953	277	8 647	46 083	277	16 636	31 654	310	10 211	101 690
094	Wesenberg	14 406	280	5 145	158 016	280	56 434	156 289	310	50 416	328 711

noch: 5.3 nach Gemeinden

Nr.	KREISFREIE STADT Kreis Gemeinde	Realsteuer- aufbringungskraft		Gemeindeanteil an		Gewerbe- steuer- umlage	Steuer- einnahme- kraft	Realsteuer-		Steuer- einnahme- kraft	Einwohner am 30.06.2014
		Insgesamt	Gewerbe- steuer	der Einkommen- steuer	der Umsatz- steuer			istauf- kommen	aufbrin- gungskraft		
Euro								Euro je Einwohner		Anzahl	
059	Rehhorst	217 448	105 329	244 445	1 622	20 184	443 331	258,54	310,64	633,33	700
060	Reinbek, Stadt	21 410 309	17 295 818	14 361 547	1 373 744	3 315 029	33 830 571	824,11	805,05	1 272,07	26 595
061	Reinfeld (Holstein),	4 138 773	2 972 300	3 693 634	246 693	569 688	7 509 412	477,05	468,93	850,83	8 826
062	Rethwisch	244 473	87 970	491 627	7 261	16 858	726 503	201,00	222,25	660,46	1 100
065	Rümpel	263 631	99 119	568 267	8 347	18 996	821 249	198,92	205,16	639,10	1 285
069	Siek	2 317 391	1 875 942	1 233 704	82 821	359 552	3 274 364	833,28	1 000,60	1 413,80	2 316
071	Stapelfeld	- 603 928	- 1 008 338	941 568	546 115	- 193 267	1 077 022	- 344,39	- 354,63	632,43	1 703
076	Tangstedt	3 047 438	2 025 338	3 667 947	82 200	388 187	6 409 398	469,51	476,31	1 001,78	6 398
078	Todendorf	314 395	149 702	482 259	11 859	28 689	779 824	230,70	260,26	645,55	1 208
081	Tremsbüttel	551 677	281 282	973 572	14 123	53 910	1 485 462	265,69	278,20	749,10	1 983
082	Trittau	6 604 512	5 237 554	3 577 411	393 579	1 003 861	9 571 641	820,96	780,95	1 131,80	8 457
083	Westerau	235 853	142 600	339 192	11 745	27 328	559 462	256,95	313,22	742,98	753
086	Witzhave	1 835 926	1 603 836	829 031	66 458	307 397	2 424 018	1 063,25	1 217,46	1 607,44	1 508
087	Zarpen	292 209	94 360	615 851	8 555	18 081	898 534	158,71	201,66	620,11	1 449
088	Brunsbek	526 591	270 457	915 775	13 563	51 834	1 404 095	252,62	308,49	822,55	1 707
089	Lasbek	384 422	219 002	564 161	15 623	41 973	922 233	289,41	322,50	773,69	1 192
090	Ammersbek	3 380 607	2 013 109	5 221 681	216 311	385 842	8 432 757	353,67	348,73	869,89	9 694
091	Steinburg	752 807	395 100	1 270 970	23 449	75 724	1 971 502	267,87	285,05	746,50	2 641
092	Travenbrück	411 319	173 718	802 396	10 645	33 293	1 191 067	226,57	240,54	696,53	1 710
093	Feldhorst	124 526	36 760	273 606	1 766	7 042	392 856	168,92	206,85	652,58	602
094	Wesenberg	404 970	181 498	568 373	13 018	34 785	951 576	212,07	261,27	613,92	1 550