



Rheinland-Pfalz

STATISTISCHES LANDESAMT

2024

STATISTISCHE BERICHTE



Bevölkerung der Gemeinden
am 30. Juni 2022

Zeichenerklärungen

0	Zahl ungleich Null, Betrag jedoch kleiner als die Hälfte von 1 in der letzten ausgewiesenen Stelle
-	nichts vorhanden
.	Zahl unbekannt oder geheim
x	Nachweis nicht sinnvoll
...	Zahl fällt später an
/	keine Angabe, da Zahl nicht sicher genug
()	Aussagewert eingeschränkt, da Zahl statistisch unsicher
D	Durchschnitt
p	vorläufig
r	revidiert
s	geschätzt

Für die Abgrenzung von Größenklassen wird im Allgemeinen anstelle einer ausführlichen Beschreibung „50 bis unter 100“ die Darstellungsform „50 – 100“ verwendet.

Einzelwerte in Tabellen werden im Allgemeinen ohne Rücksicht auf die Endsumme gerundet.

Abkürzungen

gkSt.	große kreisangehörige Stadt
St.	kreisfreie Stadt

Inhalt

Seite

Informationen zur Statistik	5
--	----------

Glossar	7
----------------------	----------

Tabellen

T 1	Fläche am 31.12.2021 und Bevölkerungsentwicklung in den Verwaltungsbezirken vom 1.1. – 30.6.2022	9
T 2	Gemeinden mit 5 000 und mehr Einwohnern am 30.6.2022	10
T 3	Gemeinden in den Landkreisen am 30.6.2022 nach Größenklassen	11
T 4	Gemeinden und Bevölkerung in Gemeinden am 30.6.2022 nach Größenklassen	11
T 5	Bevölkerung der verbandsfreien Gemeinden und der Verbandsgemeinden am 30.6.2022 nach Landkreisen	13
T 6	Bevölkerung am 30.6.2022 und Bevölkerungsbewegung vom 1.1. – 30.6.2022 nach Landkreisen, Verbandsgemeinden und Gemeinden	15
	Kreisfreie Stadt	
	Frankenthal (Pfalz), St.	15
	Kaiserslautern, St.	15
	Koblenz, St.	15
	Landau in der Pfalz, St.	15
	Ludwigshafen am Rhein, St.	15
	Mainz, St.	15
	Neustadt an der Weinstraße, St.	15
	Pirmasens, St.	15
	Speyer, St.	15
	Trier, St.	15
	Worms, St.	15
	Zweibrücken, St.	15
	Landkreise	
	Ahrweiler	15
	Altenkirchen (Ww.)	16
	Alzey-Worms	18
	Bad Dürkheim	20
	Bad Kreuznach	21
	Bernkastel-Wittlich	23
	Birkenfeld	25
	Cochem-Zell	27
	Donnersbergkreis	28
	Eifelkreis Bitburg-Prüm	30
	Germersheim	34
	Kaiserslautern	35
	Kusel	36
	Mainz-Bingen	38
	Mayen-Koblenz	39
	Neuwied	41
	Rhein-Hunsrück-Kreis	42
	Rhein-Lahn-Kreis	44
	Rhein-Pfalz-Kreis	47
	Südliche Weinstraße	47
	Südwestpfalz	49
	Trier-Saarburg	51
	Vulkaneifel	53
	Westerwaldkreis	54

Karten

K 1	Kreisfreie Städte und Landkreise in Rheinland-Pfalz zum 30.6.2022 nach Bevölkerungsgrößenklassen	8
-----	---	---

Grafiken

G 1	Gemeinden am 30.6.2022 nach Größenklassen	12
G 2	Bevölkerung in Gemeinden am 30.6.2022 nach Größenklassen	12

Informationen zur Statistik

Ziel der Statistik

Im Zuge der laufenden Fortschreibung des Bevölkerungsstandes werden monatlich die amtlichen Einwohnerzahlen des Bundes, der Länder und der Gemeinden in demografischer Untergliederung nach Geschlecht, Alter, Staatsangehörigkeit und Familienstand ermittelt. Die Einwohnerzahlen sind eine maßgebliche Bemessungsgröße für die Verteilung der Länderstimmen im Bundesrat, für die Beteiligung der Länder an der aufkommenden Umsatzsteuer, für den Finanzausgleich zwischen Bund und Ländern, für die Einteilung der Wahlkreise und Größe der Wahlbezirke. Darüber hinaus basieren aber auch viele Kennzahlen wie zum Beispiel das Bruttoinlandsprodukt (BIP) pro Kopf auf der Bevölkerungszahl. Sowohl die Angaben zur Zahl der Bevölkerung als solches als auch zur Struktur der Bevölkerung in fachlicher Gliederung bspw. nach dem Alter, Geschlecht und Nationalität sind sowohl für die politisch Verantwortlichen als auch für Planer sowie Akteure in Wirtschaft und Wissenschaft von hoher Bedeutung.

Rechtsgrundlage

Gesetz über die Statistik der Bevölkerungsbewegung und die Fortschreibung des Bevölkerungsstandes - Bevölkerungsstatistikgesetz vom 20. April 2013 (BGBl. I S. 826), das zuletzt durch Artikel 1 des Gesetzes vom 17. Juli 2023 (BGBl. 2023 I Nr. 190) geändert worden ist.

Gesetz über die Statistik für Bundeszwecke (Bundesstatistikgesetz - BStatG) vom 20. Oktober 2016 (BGBl. I S. 2394), das zuletzt durch Artikel 5 des Gesetzes vom 20. Dezember 2022 (BGBl. I S. 2727) geändert worden ist.

Erhebungsumfang

In der Bevölkerungsfortschreibung wird der auf der Basis der jeweils letzten Volkszählung (zurzeit: Zensus 2011) ermittelte Bevölkerungsbestand im Wesentlichen anhand von Meldungen über Geburten und Sterbefälle sowie Zu- und Fortzüge in der Differenzierung nach Alter, Geschlecht, Staatsangehörigkeit und Familienstand fortgeschrieben. Neben den Statistiken der natürlichen Bevölkerungsbewegung (Statistiken der Eheschließungen, Geburten und Sterbefälle) und der Wanderungsstatistik werden bei der Fortschreibung zusätzlich Mitteilungen der Meldebehörden bei Änderung von Staatsangehörigkeiten sowie Familienständen (Ehescheidungen und Beendigungen von Lebenspartnerschaften) berücksichtigt. In dem vorliegenden Bericht werden ausschließlich die zur Ermittlung der Einwohnerzahl notwendigen statistischen Grunddaten veröffentlicht.

Der Feststellung der Einwohnerzahlen liegt der Begriff der Bevölkerung am Ort der alleinigen bzw. Hauptwohnung nach §§ 21 f. des Bundesmeldegesetzes in der Fassung der Bekanntmachung vom 3. Mai 2013 (BGBl. I S. 1084), zuletzt geändert durch Artikel 22 des Gesetzes vom 19. Dezember 2022 (BGBl. I S. 2606), zugrunde. Danach ist die Hauptwohnung die vorwiegend benutzte Wohnung des Einwohners. Hauptwohnung eines verheirateten oder eine Lebenspartnerschaft führenden Einwohners, der nicht dauernd getrennt von seiner Familie oder seinem Lebenspartner lebt, ist die vorwiegend benutzte Wohnung der Familie oder der Lebenspartner. In Zweifelsfällen ist die vorwiegend benutzte Wohnung dort, wo der Schwerpunkt der Lebensbeziehungen des Einwohners liegt.

Zur Bevölkerung zählen auch die im Bundesgebiet gemeldeten Ausländer/-innen (einschließlich Staatenlose). Nicht zur Bevölkerung gehören hingegen die Angehörigen der ausländischen Stationierungstreitkräfte sowie der ausländischen diplomatischen und konsularischen Vertretungen nebst deren Familienangehörigen.

Regionale Ebene

Der vorliegende Bericht enthält den auf der Basis des Zensus vom 9. Mai 2011 zeitpunktbezogenen fortgeschriebenen Bevölkerungsstand gegliedert nach kreisfreien Städten und Landkreisen, verbandsfreien Gemeinden und Verbandsgemeinden sowie Ortsgemeinden in Rheinland-Pfalz.

Berichtskreis

Die aus den Statistiken der Geburten und Sterbefälle einfließenden Grunddaten beruhen auf Meldungen der rheinland-pfälzischen Standesämter. Die Daten der Zu- und Fortgezogenen entstammen Datenlieferungen der rheinland-pfälzischen Meldebehörden.

Erhebungsmerkmale und Berichtszeitraum/-zeitpunkt

Sämtliche statistischen Nachweisungen, die in die Fortschreibung des Bevölkerungsstandes einfließen, erfolgen durch die o. a. Berichtskreise in laufendem Turnus.

Hochrechnung

Bei den o. a. Statistiken, die in die Fortschreibung des Bevölkerungsstandes einfließen, handelt es sich um Vollerhebungen. Damit erübrigt sich eine Hochrechnung.

Vergleichbarkeit

Die Ergebnisse der Wanderungsstatistik und die Entwicklung des Bevölkerungsstandes 2016 sind insbesondere aufgrund methodischer Änderungen bei den Wanderungsstatistiken sowie der verzögerten Umstellung auf ein neues statistisches Aufbereitungsverfahren nur bedingt mit den Vorjahreswerten vergleichbar. Einschränkungen bei der Genauigkeit der Ergebnisse können aus der erhöhten Zuwanderung und den dadurch bedingten Problemen bei der melderechtlichen Erfassung Schutzsuchender resultieren.

In den nachfolgenden Darstellungen sind die Ergebnisse in der zum 1. Januar 2020 geltenden Gebiets- und Verwaltungsstruktur nachgewiesen. Dies schränkt die Vergleichbarkeit mit früheren Ergebnissen der von Neugliederungen betroffenen kommunalen Gebietskörperschaften grundsätzlich ein.

Besondere fachliche Hinweise

Bei der Interpretation der Zahlen ist zu beachten, dass in der Bevölkerungsfortschreibung seit Ende 2004 so genannte bestandsrelevante Korrekturen verarbeitet werden. Hierbei handelt es sich um nachträgliche Korrekturlieferungen der Meldeämter zu Zu- und Fortzügen, in denen zu einem früheren Zeitpunkt übermittelte Meldedaten bspw. zur Zu- bzw. Fortzugsgemeinde richtig gestellt werden. Für die von bestandsrelevanten Korrekturen betroffenen Gemeinden bzw. Landkreise kann der fortgeschriebene Bevölkerungsstand nicht mehr ausschließlich auf der Grundlage der natürlichen und räumlichen Bevölkerungsbewegung ab dem 9. Mai 2011 ermittelt werden.

Neben den Bevölkerungsständen nach Geschlecht sind in den folgenden Darstellungen auch die der Bevölkerungsfortschreibung zugrunde liegenden Halbjahresergebnisse der natürlichen Bevölkerungsbewegung (Geborene und Sterbefälle) und der räumlichen Bevölkerungsbewegung (Zu- und Fortzüge) ausgewiesen.

Ergänzende Zeitreihen und Grafiken sowie bevölkerungsstatistische Daten für Verbandsgemeinden und Gemeinden können im Internet (<http://www.statistik.rlp.de>) in der Rubrik „Themen“, Thema: „Bevölkerung“, und in der Rubrik „Regional“, Teilangebote „Meine Heimat“, „Kommunaldatenprofil“, und „Geowebdienste“ eingesehen werden.

Glossar

Bevölkerung

Zur Bevölkerung zählen alle Personen, Deutsche und Ausländer, die in dem jeweiligen regionalen Gebiet ihren ständigen Wohnsitz, d. h. ihre alleinige bzw. Hauptwohnung haben. Der Begriff der Hauptwohnung ist in §§ 21 f. des Bundesmeldegesetzes festgelegt. Hauptwohnung ist danach die vorwiegend benutzte Wohnung des Einwohners. Hauptwohnung eines verheirateten oder eine Lebenspartnerschaft führenden Einwohners, der nicht dauernd getrennt von seiner Familie oder seinem Lebenspartner lebt, ist die vorwiegend benutzte Wohnung der Familie oder der Lebenspartner.

Nicht zur Bevölkerung gehören die Angehörigen der ausländischen Stationierungstreitkräfte sowie der ausländischen diplomatischen und konsularischen Vertretungen und deren Familienangehörigen.

Fortschreibung des Bevölkerungsstandes

Die laufende Fortschreibung des Bevölkerungsstandes erfolgt zurzeit auf den Ergebnissen des Zensus vom 9. Mai 2011. Unberücksichtigt bleiben alle Bewegungsdaten, deren Ereignisdatum vor dem 9. Mai 2011 liegen. Ein Vergleich mit Fortschreibungsergebnissen, die auf der Grundlage der Volkszählung 1987 ermittelt wurden, ist wegen zensusbedingter Strukturbrüche, die insbesondere bei regionaler Differenzierung größere Ausmaße annehmen können, nur eingeschränkt möglich. Die Bevölkerungszahlen auf Grundlage des Zensus 2011 werden ab dem Berichtsmontat Mai 2022 mit Zahlen auf Basis des Zensus 2022 revidiert werden, sobald die Ergebnisse zum Zensus 2022 zur Verfügung stehen.

Natürliche Bevölkerungsbewegung

Als natürliche Bevölkerungsbewegung wird die Veränderung des Bestandes und der Struktur der Bevölkerung durch Geburten, Sterbefälle und Eheschließungen bezeichnet. Familienstandsänderungen sind im vorliegenden Bericht nicht nachgewiesen, da sie keine Auswirkung auf die Bevölkerungszahl einer kommunalen Gebietskörperschaft haben.

Grundlage der Erhebung von Geborenen und Gestorbenen sind laufende Meldungen der Standesämter, die in der Regel in Form von automatisiert erstellten Dateien beim Statistischen Landesamt eingehen.

Die Auswertung der standesamtlichen Meldungen erfolgt:

- für Geburten nach der Hauptwohnung der Mutter (Wohnortprinzip) und
- für Sterbefälle nach der Hauptwohnung des bzw. der Verstorbenen (Wohnortprinzip).

In den Fällen, in denen sich der Wohnsitz in einem anderen Bundesland befindet, erfolgt zwischen den Statistischen Landesämtern ein elektronischer Datenaustausch.

Geborenen-/Gestorbenenüberschuss

Differenz zwischen Lebendgeborenen und Gestorbenen eines Zeitraumes.

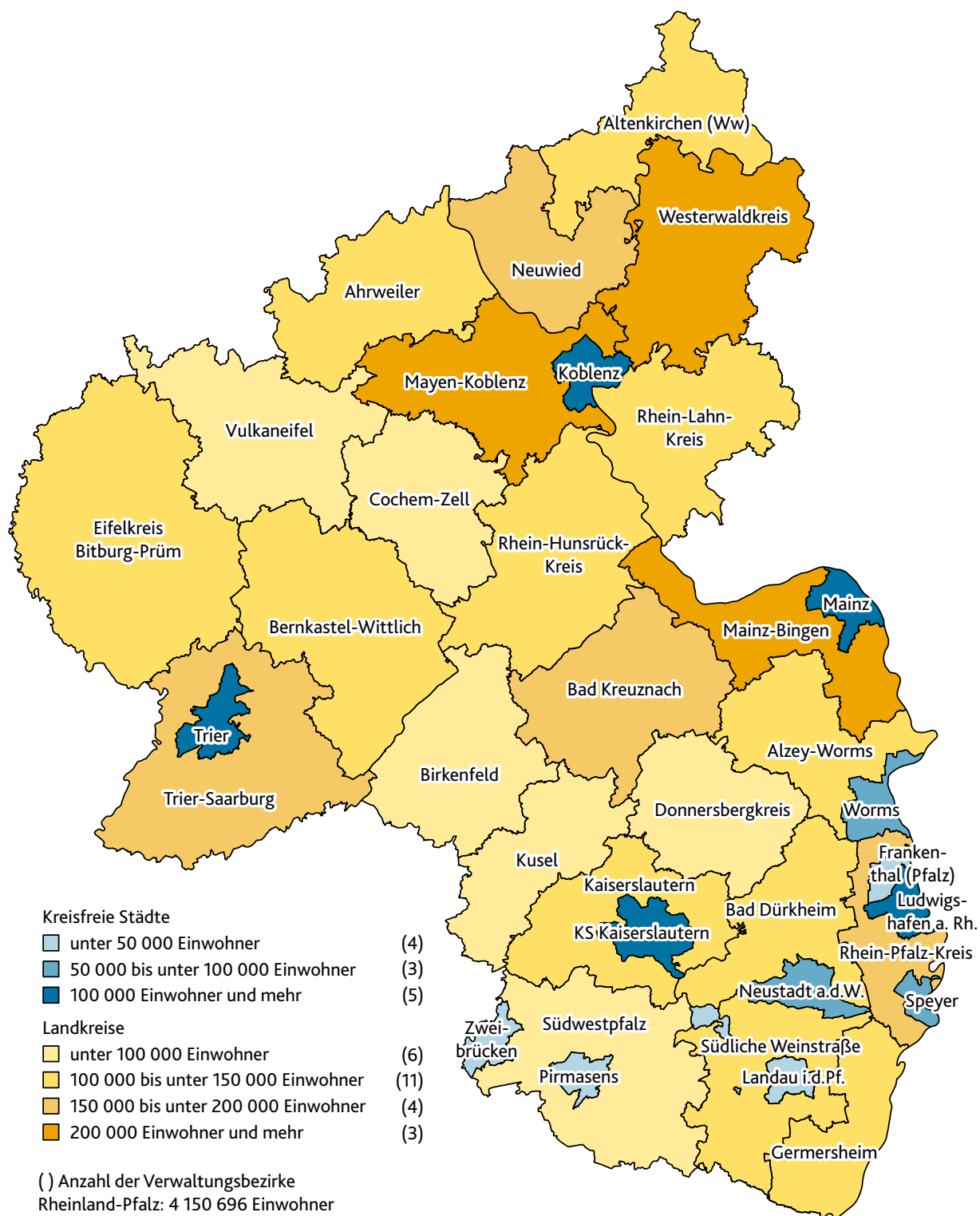
Wanderung

Als Wanderung, auch räumliche Bevölkerungsbewegung genannt, wird die Veränderung des Bestandes und der Struktur der Bevölkerung durch Zu- und Fortzüge bezeichnet. Aufgrund der gesetzlichen Vorschriften über die Meldepflicht wird jeder Wechsel des Hauptwohnsitzes von einer Gemeinde zu einer anderen erfasst. Umzüge innerhalb der Gemeinden werden statistisch hingegen nicht berücksichtigt. Die erfassten Zu- und Fortzüge werden laufend durch elektronischen Datenaustausch an das Statistische Landesamt übermittelt.

In den Fällen, in denen sich der Wohnsitz in einem anderen Bundesland befindet, erfolgt zwischen den Statistischen Landesämtern ein elektronischer Datenaustausch.

Gebietsstand

In regionaler Differenzierung sind die Ergebnisse auch für zurückliegende Stichtage und Berichtszeiträume in der aktuellen Gebiets- und Verwaltungsstruktur nachgewiesen, die zum 1. Januar 2021 gilt.



Verwaltungsbezirk	Fläche ¹ am 31.12.2021	Bevölkerung am 31.12.2021	Überschuss der Geborenen bzw. Gestorbe- nen (-)	Wande- rungs- saldo	Bevölke- rungs- zu- bzw. -abnahme (-)	Bevölkerung am 30.6.2022		
	km ²					im 1. Halbjahr 2022		insgesamt
Frankenthal (Pfalz), St.	43,88	48 773	-88	439	351	49 124	23 963	25 161
Kaiserslautern, St.	139,70	99 292	-242	1 525	1 292	100 584	50 622	49 962
Koblenz, St.	105,25	113 638	-236	1 688	1 460	115 098	56 240	58 858
Landau i. d. Pf., St.	82,94	46 919	-75	453	379	47 298	22 514	24 784
Ludwigshafen a. Rh., St.	77,43	172 145	-89	1 296	1 204	173 349	86 879	86 470
Mainz, St.	97,73	217 556	-29	1 868	1 860	219 416	106 684	112 732
Neustadt a. d. Weinstr., St.	117,09	53 491	-157	687	524	54 015	26 319	27 696
Pirmasens, St.	61,35	40 054	-191	544	363	40 417	19 791	20 626
Speyer, St.	42,71	50 565	-161	689	520	51 085	24 799	26 286
Trier, St.	117,06	110 570	-140	1 119	936	111 506	54 986	56 520
Worms, St.	108,73	83 850	-100	643	539	84 389	41 792	42 597
Zweibrücken, St.	70,64	34 091	-144	489	335	34 426	17 027	17 399
Ahrweiler	787,03	128 146	-295	267	-34	128 112	63 330	64 782
Altenkirchen (Ww.)	642,38	129 261	-328	2 417	2 077	131 338	64 838	66 500
Alzey-Worms	588,07	131 330	-83	1 365	1 280	132 610	65 756	66 854
Bad Dürkheim	594,64	133 206	-431	1 825	1 396	134 602	65 638	68 964
Bad Kreuznach	863,89	159 402	-409	2 200	1 789	161 191	78 569	82 622
Bad Kreuznach, gkSt.	55,56	51 695	-181	749	569	52 264	24 855	27 409
Bernkastel-Wittlich	1 167,92	113 194	-284	2 067	1 742	114 936	57 320	57 616
Birkenfeld	776,83	80 849	-219	1 093	860	81 709	40 470	41 239
Idar-Oberstein, gkSt.	91,58	28 423	-94	439	339	28 762	14 025	14 737
Cochem-Zell	692,43	61 735	-247	1 329	1 080	62 815	31 360	31 455
Donnersbergkreis	645,41	75 569	-215	934	716	76 285	37 694	38 591
Eifelkreis Bitburg-Prüm	1 626,95	100 959	-233	2 312	2 015	102 974	51 777	51 197
Germersheim	463,32	129 313	-204	1 459	1 252	130 565	64 886	65 679
Kaiserslautern	640,00	106 853	-50	1 526	1 488	108 341	53 051	55 290
Kusel	573,61	69 949	-219	1 171	944	70 893	35 173	35 720
Mainz-Bingen	605,33	212 420	-335	2 922	2 552	214 972	105 761	109 211
Bingen am Rhein, gkSt.	37,68	25 757	-79	513	421	26 178	12 860	13 318
Ingelheim am Rhein, gkSt.	73,31	35 486	-93	534	431	35 917	17 599	18 318
Mayen-Koblenz	817,73	215 446	-514	2 906	2 360	217 806	107 383	110 423
Andernach, gkSt.	53,34	30 126	-110	380	262	30 388	14 757	15 631
Mayen, gkSt.	58,19	19 335	-98	443	345	19 680	9 760	9 920
Neuwied	627,06	184 390	-382	2 873	2 476	186 866	91 915	94 951
Neuwied, gkSt.	86,50	65 137	-210	911	694	65 831	32 359	33 472
Rhein-Hunsrück-Kreis	991,06	103 767	-288	1 830	1 535	105 302	52 137	53 165
Rhein-Lahn-Kreis	782,24	122 724	-391	1 693	1 303	124 027	61 169	62 858
Lahnstein, gkSt.	37,62	18 111	-64	199	132	18 243	8 823	9 420
Rhein-Pfalz-Kreis	304,99	155 050	-340	1 504	1 141	156 191	76 773	79 418
Südliche Weinstraße	639,93	111 279	-278	1 401	1 115	112 394	55 290	57 104
Südwestpfalz	953,53	94 819	-334	875	536	95 355	46 955	48 400
Trier-Saarburg	1 102,26	151 167	-327	2 005	1 681	152 848	75 685	77 163
Vulkaneifel	911,64	60 882	-205	1 092	881	61 763	30 864	30 899
Westerwaldkreis	989,04	203 831	-408	2 689	2 263	206 094	101 945	104 149
Rheinland-Pfalz	19 857,97	4 106 485	-8 671	53 195	44 211	4 150 696	2 047 355	2 103 341
kreisfreie Städte	1 064,50	1 070 944	-1 652	11 440	9 763	1 080 707	531 616	549 091
Landkreise	18 787,26	3 035 541	-7 019	41 755	34 448	3 069 989	1 515 739	1 554 251

1 Landessumme einschließlich des gemeinschaftlichen deutsch-luxemburgischen Hoheitsgebietes.

Ge- meinde- schlüssel	Gemeinde	Be- völkerung	Ge- meinde- schlüssel	Gemeinde	Be- völkerung
5 000 bis unter 10 000 Einwohner					
13807073	Unkel, St.	5 010	33900009	Budenheim	8 674
33403024	Rheinzabern	5 052	33702005	Bad Bergzabern, St.	8 679
34008206	Contwig	5 101	33401001	Bellheim	8 808
33609102	Waldmohr, St.	5 334	13707226	Vallendar, St.	8 946
13501020	Cochern, St.	5 339	33404013	Kandel, St.	9 126
33307502	Rockenhausen, St.	5 349	13704069	Mendig, St.	9 139
33510035	Otterberg, St.	5 429	13708228	Weißenthurm, St.	9 255
23206296	Prüm, St.	5 504	33302019	Eisenberg (Pfalz), St.	9 429
33402008	Hagenbach, St.	5 510	14303032	Höhr-Grenzhausen, St.	9 500
14310081	Wirges, St.	5 581	13103006	Bad Breisig, St.	9 692
13702086	Ochtendung	5 581	33107055	Osthofen, St.	9 716
33609092	Schönenberg-Kübelberg	5 644	33807023	Römerberg	9 912
33902039	Nackenheim	5 647	14110006	Bad Ems, St.	9 939
14003064	Kastellaun, St.	5 666	10 000 bis unter 20 000 Einwohner		
23109124	Traben-Trarbach, St.	5 707	33800004	Bobenheim-Roxheim	10 119
14309308	Westerburg, St.	5 845	13209006	Betzdorf, St.	10 184
33405017	Lingenfeld	5 847	33906042	Nieder-Olm, St.	10 402
33610055	Kusel, St.	5 893	33800005	Böhl-Iggelheim	10 543
13207072	Mudersbach	5 916	23100502	Morbach	10 669
13701088	Plaidt	5 917	33704038	Herxheim bei Landau/Pfalz	10 788
13803012	Dierdorf, St.	5 920	13100090	Grafschaft	10 987
33808026	Waldsee	6 004	14103029	Diez, St.	11 212
33807007	Dudenhofen	6 034	13708216	Mülheim-Kärlich, St.	11 309
13802004	Bad Hönningen, St.	6 043	33800017	Limburgerhof	11 646
14301206	Bad Marienberg (Ww.), St.	6 224	33800019	Mutterstadt	13 111
14302229	Hachenburg, St.	6 240	33200024	Grünstadt, St.	14 019
33707061	Offenbach an der Queich	6 320	14304048	Montabaur, St.	14 500
13804041	Linz am Rhein, St.	6 402	14000501	Boppard, St.	15 633
13310501	Bad Sobernheim, St.	6 481	23200018	Bitburg, St.	16 420
13210501	Altenkirchen (Ww.), St.	6 498	13700203	Bendorf, St.	17 213
13801044	Neustadt (Wied)	6 599	13100077	Sinzig, St.	17 448
13203050	Herdorf, St.	6 662	13100070	Remagen, St.	17 495
34004038	Rodalben, St.	6 687	14100075	Lahnstein, gkSt.	18 243
33703020	Edenkoben, St.	6 730	23503068	Konz, St.	18 411
33903019	Gau-Algesheim, St.	6 955	33400501	Wörth am Rhein, St.	18 433
23501045	Hermeskeil, St.	6 962	33200002	Bad Dürkheim, St.	18 802
13702089	Polch, St.	7 007	33100003	Alzey, St.	19 231
33806016	Lambsheim	7 093	23100134	Wittlich, St.	19 605
33502004	Enkenbach-Alsenborn	7 149	13700068	Mayen, gkSt.	19 680
33701501	Annweiler am Trifels, St.	7 189	20 000 bis unter 50 000 Einwohner		
33804018	Maxdorf	7 198	33200025	Haßloch	20 395
23101008	Bernkastel-Kues, St.	7 199	33800025	Schifferstadt, St.	20 620
13402010	Birkenfeld, St.	7 212	33400007	Germersheim, St.	21 028
33808020	Neuhofen	7 252	33900005	Bingen am Rhein, gkSt.	26 178
33801006	Dannstadt-Schauernheim	7 498	13100007	Bad Neuenahr-Ahrweiler, St.	26 463
33403012	Jockgrim	7 519	13400045	Idar-Oberstein, gkSt.	28 762
33907049	Oppenheim, St.	7 614	13700003	Andernach, gkSt.	30 388
13801003	Asbach	7 621	32000000	Zweibrücken, krfr. St.	34 426
23508118	Saarburg, St.	7 628	33900030	Ingelheim am Rhein, gkSt.	35 917
33808001	Altrip	7 777	31700000	Pirmasens, krfr. St.	40 417
23306026	Gerolstein, St.	7 859	31300000	Landau in der Pfalz, krfr. St.	47 298
33304039	Kirchheimbolanden, St.	7 951	31100000	Frankenthal (Pfalz), krfr. St.	49 124
33902006	Bodenheim	7 967	50 000 bis unter 100 000 Einwohner		
14008144	Simmern/Hunsrück, St.	8 004	31800000	Speyer, krfr. St.	51 085
23506125	Schweich, St.	8 049	13300006	Bad Kreuznach, gkSt.	52 264
33501003	Bruchmühlbach-Miesau	8 092	31600000	Neustadt a. d. W., krfr. St.	54 015
14305062	Ransbach-Baumbach, St.	8 133	13800045	Neuwied, gkSt.	65 831
23301501	Daun, St.	8 154	31900000	Worms, krfr. St.	84 389
33106058	Saulheim	8 193	100 000 und mehr Einwohner		
33508038	Ramstein-Miesenbach, St.	8 264	31200000	Kaiserslautern, krfr. St.	100 584
33106073	Wörrstadt, St.	8 306	21100000	Trier, krfr. St.	111 506
33406025	Rülzheim	8 351	11100000	Koblenz, krfr. St.	115 098
13309052	Kirn, St.	8 371	31400000	Ludwigshafen a. Rh., krfr. St.	173 349
33511022	Landstuhl, Sickingenstadt, St.	8 415	31500000	Mainz, krfr. St.	219 416
13207063	Kirchen (Sieg), St.	8 417			
13208117	Wissen, St.	8 517			
33907043	Nierstein, St.	8 658			

T 3

Gemeinden in den Landkreisen am 30.6.2022 nach Größenklassen

Landkreis	Verbandsfreie Gemeinden	Verbandsgemeinden	Ortsgemeinden	Verbandsfreie Gemeinden und Ortsgemeinden mit einer Bevölkerung von ... Personen						
				unter 300	300 – 500	500 – 1 000	1 000 – 3 000	3 000 – 5 000	5 000 – 10 000	10 000 und mehr
Ahrweiler	4	4	70	26	12	17	12	2	1	4
Altenkirchen (Ww.)	-	6	118	30	23	32	24	3	5	1
Alzey-Worms	1	6	68	1	10	22	26	6	3	1
Bad Dürkheim	3	5	45	-	4	11	21	9	-	3
Bad Kreuznach	1	5	117	36	20	26	31	2	2	1
Berncastel-Wittlich	2	4	105	36	18	24	25	-	2	2
Birkenfeld	1	3	95	37	30	21	4	2	1	1
Cochem-Zell	-	4	89	29	20	25	11	3	1	-
Donnersbergkreis	-	5	81	27	13	26	10	2	3	-
Eifelkreis Bitburg-Prüm	1	5	233	141	44	26	20	1	1	1
Germersheim	2	6	29	1	-	2	17	2	7	2
Kaiserslautern	-	6	50	2	4	12	21	6	5	-
Kusel	-	3	98	29	26	27	13	-	3	-
Mainz-Bingen	3	6	61	2	1	21	19	12	6	3
Mayen-Koblenz	3	7	84	12	12	20	25	8	6	4
Neuwied	1	7	61	1	7	16	25	6	6	1
Rhein-Hunsrück-Kreis	1	4	136	59	34	26	11	4	2	1
Rhein-Lahn-Kreis	1	5	136	44	41	25	22	2	1	2
Rhein-Pfalz-Kreis	5	5	20	-	-	1	5	6	8	5
Südliche Weinstraße	-	7	75	4	9	35	20	2	4	1
Südwestpfalz	-	7	84	11	17	26	23	5	2	-
Trier-Saarburg	-	6	104	17	15	25	40	3	3	1
Vulkaneifel	-	3	109	62	18	17	9	1	2	-
Westerwaldkreis	-	10	192	27	38	74	44	2	6	1
Rheinland-Pfalz	29	129	2 260	634	416	557	478	89	80	35

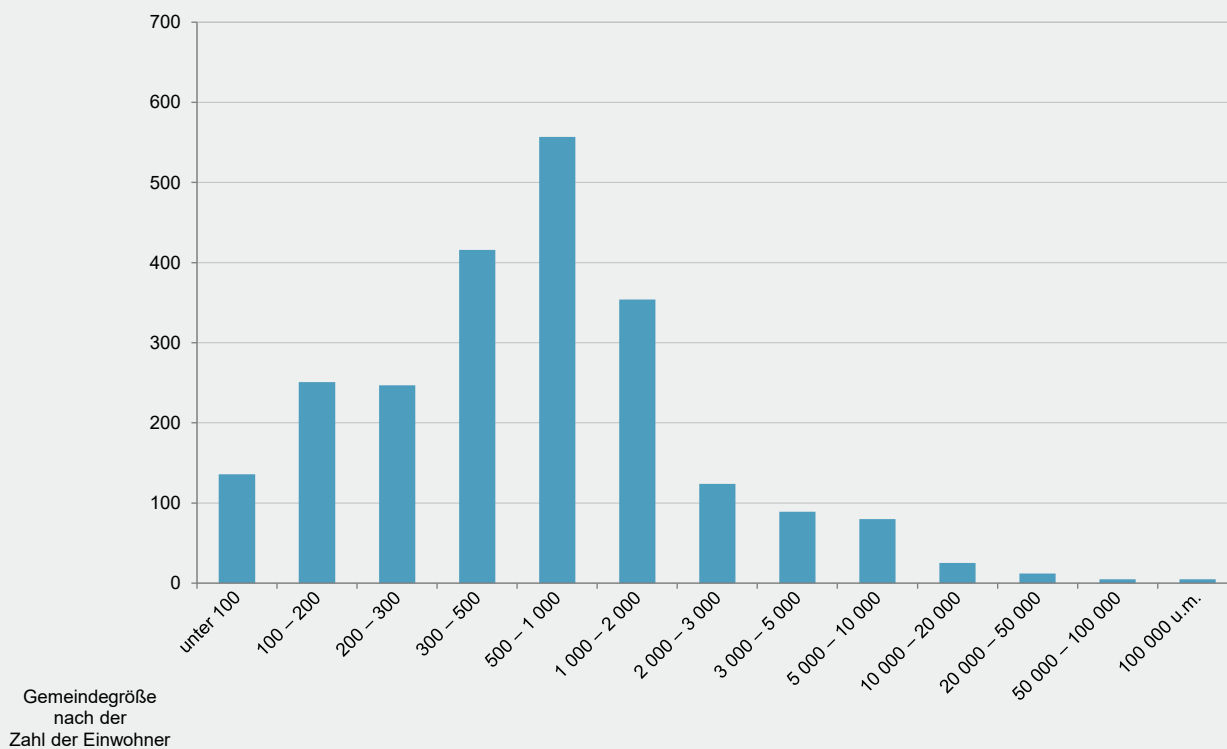
T 4

Gemeinden und Bevölkerung in Gemeinden am 30.6.2022 nach Größenklassen

Gemeindegröße von ... bis unter ... Einwohner	Gemeinden	Bevölkerung		
		insgesamt	männlich	weiblich
Unter 100	136	8 653	4 423	4 230
100 – 200	251	37 743	18 979	18 764
200 – 300	366	60 845	30 625	30 220
300 – 500	481	164 052	82 110	81 942
500 – 1 000	596	396 210	197 465	198 745
1 000 – 2 000	711	489 375	242 811	246 564
Unter 2 000	1 961	1 156 878	576 413	580 465
2 000 – 3 000	124	302 376	149 374	153 002
3 000 – 5 000	89	339 681	167 402	172 279
5 000 – 10 000	80	577 105	283 038	294 067
10 000 – 20 000	25	366 103	179 500	186 603
20 000 – 50 000	12	381 016	186 093	194 923
50 000 – 100 000	5	307 584	150 124	157 460
100 000 und mehr	5	719 953	355 411	364 542
2 000 und mehr	340	2 993 818	1 470 942	1 522 876
Insgesamt	2 301	4 150 696	2 047 355	2 103 341

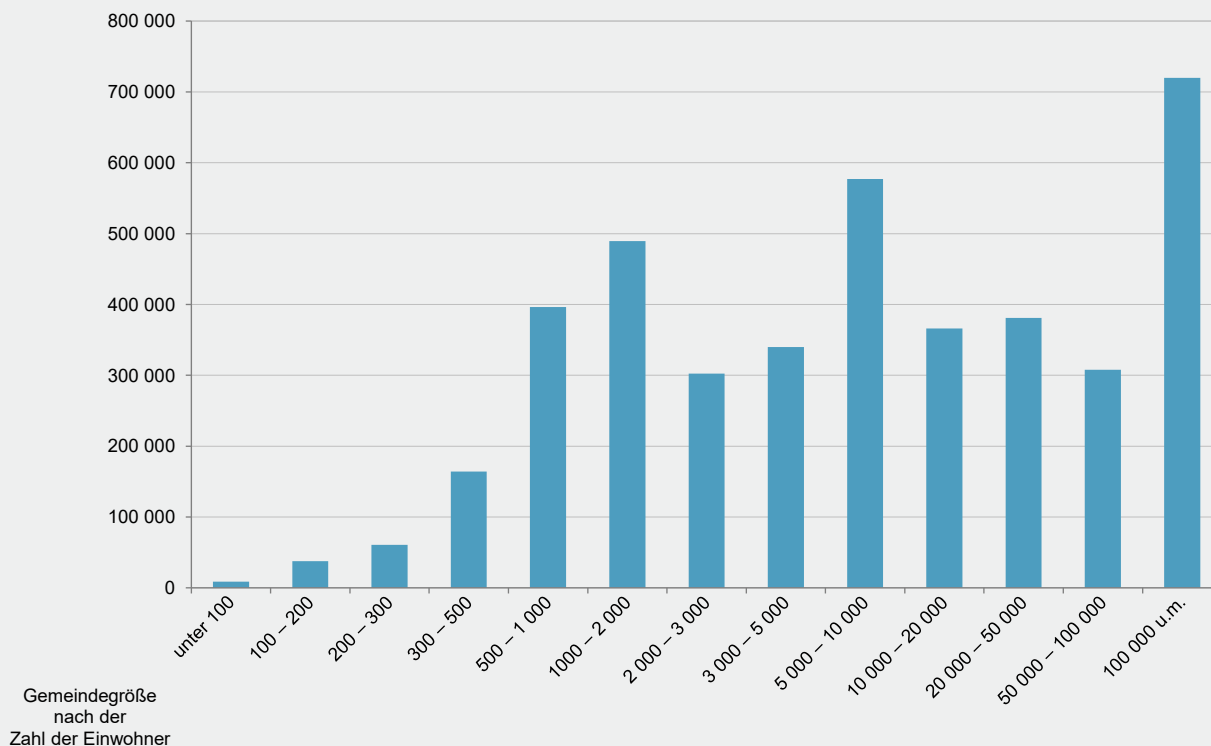
G 1 Gemeinden am 30.6.2022 nach Größenklassen

Zahl der Gemeinden



G 2 Bevölkerung in Gemeinden am 30.6.2022 nach Größenklassen

Einwohnerzahl



Landkreis (LK) Verbandsfreie Gemeinde Verbandsgemeinde (VG)	Bevölkerung			Landkreis (LK) Verbandsfreie Gemeinde Verbandsgemeinde (VG)	Bevölkerung		
	ins- gesamt	männ- lich	weib- lich		ins- gesamt	männ- lich	weib- lich
LK Ahrweiler	128 112	63 330	64 782	LK Birkenfeld	81 709	40 470	41 239
Bad Neuenahr-Ahrweiler, St.	26 463	12 661	13 802	Idar-Oberstein, gkSt.	28 762	14 025	14 737
Grafschaft	10 987	5 516	5 471	VG Baumholder	9 840	4 823	5 017
Remagen, St.	17 495	8 672	8 823	VG Birkenfeld	20 721	10 563	10 158
Sinzig, St.	17 448	8 514	8 934	VG Herrstein-Rhaunen	22 386	11 059	11 327
VG Adenau	13 077	6 594	6 483				
VG Altenahr	10 021	5 084	4 937	LK Cochem-Zell	62 815	31 360	31 455
VG Bad Breisig	13 759	6 780	6 979	VG Cochem	19 785	9 843	9 942
VG Brohlthal	18 862	9 509	9 353	VG Kaisersesch	15 922	8 000	7 922
				VG Ulmen	11 219	5 637	5 582
LK Altenkirchen (Ww.)	131 338	64 838	66 500	VG Zell (Mosel)	15 889	7 880	8 009
VG Altenkirchen-Flammersfeld	36 156	17 858	18 298				
VG Betzdorf-Gebhardshain	26 433	13 123	13 310	LK Donnersbergkreis	76 285	37 694	38 591
VG Daaden-Herdorf	17 649	8 716	8 933	VG Eisenberg (Pfalz)	13 439	6 691	6 748
VG Hamm (Sieg)	13 104	6 447	6 657	VG Göllheim	12 002	5 962	6 040
VG Kirchen (Sieg)	22 920	11 275	11 645	VG Kirchheimbolanden	19 987	9 779	10 208
VG Wissen	15 076	7 419	7 657	VG Nordpfälzer Land	17 444	8 586	8 858
				VG Winnweiler	13 413	6 676	6 737
LK Alzey-Worms	132 610	65 756	66 854				
Alzey, St.	19 231	9 466	9 765	LK Eifelkreis Bitburg-Prüm	102 974	51 777	51 197
VG Alzey-Land	25 299	12 544	12 755	Bitburg, St.	16 420	7 939	8 481
VG Eich	13 530	6 699	6 831	VG Arzfeld	9 787	4 940	4 847
VG Monsheim	10 752	5 304	5 448	VG Bitburger Land	26 287	13 357	12 930
VG Wöllstein	12 129	6 116	6 013	VG Prüm	21 752	11 047	10 705
VG Wonnegau	21 692	10 765	10 927	VG Speicher	9 026	4 484	4 542
VG Wörrstadt	29 977	14 862	15 115	VG Südeifel	19 702	10 010	9 692
LK Bad Dürkheim	134 602	65 638	68 964	LK Germersheim	130 565	64 886	65 679
Bad Dürkheim, St.	18 802	8 818	9 984	Germersheim, St.	21 028	10 654	10 374
Grünstadt, St.	14 019	6 849	7 170	Wörth am Rhein, St.	18 433	9 075	9 358
Haßloch	20 395	9 962	10 433	VG Bellheim	13 871	6 883	6 988
VG Deidesheim	11 816	5 776	6 040	VG Hagenbach	10 800	5 332	5 468
VG Freinsheim	15 672	7 595	8 077	VG Jockgrim	17 349	8 688	8 661
VG Leiningerland	31 602	15 757	15 845	VG Kandel	16 391	8 082	8 309
VG Lambrecht (Pfalz)	12 246	5 991	6 255	VG Lingenfeld	17 159	8 510	8 649
VG Wachenheim a. d. Weinstraße	10 050	4 890	5 160	VG Rülzheim	15 534	7 662	7 872
LK Bad Kreuznach	161 191	78 569	82 622	LK Kaiserslautern	108 341	53 051	55 290
Bad Kreuznach, gkSt.	52 264	24 855	27 409	VG Bruchmühlbach-Miesau	10 714	5 354	5 360
VG Bad Kreuznach	13 164	6 516	6 648	VG Enkenbach-Alsenborn	20 029	9 882	10 147
VG Kirner Land	18 091	8 869	9 222	VG Landstuhl	26 324	12 847	13 477
VG Langenlonsheim-Stromberg	23 484	11 624	11 860	VG Otterbach-Otterberg	18 945	9 260	9 685
VG Nahe-Glan	25 075	12 353	12 722	VG Ramstein-Miesenbach	17 590	8 611	8 979
VG Rüdesheim	29 113	14 352	14 761	VG Weilerbach	14 739	7 097	7 642
LK Bernkastel-Wittlich	114 936	57 320	57 616	LK Kusel	70 893	35 173	35 720
Morbach	10 669	5 405	5 264	VG Kusel-Altenglan	23 451	11 685	11 766
Wittlich, St.	19 605	9 881	9 724	VG Lauterecken-Wolfstein	18 032	8 910	9 122
VG Bernkastel-Kues	28 315	14 095	14 220	VG Oberes Glantal	29 410	14 578	14 832
VG Thalfang am Erbeskopf	7 516	3 697	3 819				
VG Traben-Trarbach	17 570	8 634	8 936				
VG Wittlich-Land	31 261	15 608	15 653				

Landkreis (LK) Verbandsfreie Gemeinde Verbandsgemeinde (VG)	Bevölkerung			Landkreis (LK) Verbandsfreie Gemeinde Verbandsgemeinde (VG)	Bevölkerung		
	ins- gesamt	männ- lich	weib- lich		ins- gesamt	männ- lich	weib- lich
LK Mainz-Bingen	214 972	105 761	109 211	noch: LK Rhein-Pfalz-Kreis			
Bingen am Rhein, gkSt.	26 178	12 860	13 318	VG Maxdorf	12 927	6 365	6 562
Budenheim	8 674	4 304	4 370	VG Römerberg-Dudenhofen	21 763	10 772	10 991
Ingelheim am Rhein, gkSt.	35 917	17 599	18 318	VG Rheinauen	24 502	12 054	12 448
VG Bodenheim	20 579	10 077	10 502				
VG Gau-Algesheim	16 948	8 359	8 589	LK Südliche Weinstraße	112 394	55 290	57 104
VG Nieder-Olm	33 973	16 665	17 308	VG Annweiler am Trifels	17 038	8 425	8 613
VG Rhein-Nahe	15 569	7 709	7 860	VG Bad Bergzabern	24 799	12 160	12 639
VG Rhein-Selz	42 131	20 688	21 443	VG Edenkoben	20 494	10 174	10 320
VG Sprendlingen-Gensingen	15 003	7 500	7 503	VG Herxheim	15 326	7 476	7 850
				VG Landau-Land	13 817	6 837	6 980
LK Mayen-Koblenz	217 806	107 383	110 423	VG Maikammer	8 141	3 992	4 149
Andernach, gkSt.	30 388	14 757	15 631	VG Offenbach an der Queich	12 779	6 226	6 553
Bendorf, St.	17 213	8 505	8 708				
Mayen, gkSt.	19 680	9 760	9 920	LK Südwestpfalz	95 355	46 955	48 400
VG Maifeld	25 094	12 403	12 691	VG Dahner Felsenland	14 330	7 111	7 219
VG Mendig	13 726	6 736	6 990	VG Hauenstein	8 763	4 293	4 470
VG Pellenz	16 990	8 530	8 460	VG Pirmasens-Land	12 081	5 944	6 137
VG Rhein-Mosel	27 218	13 280	13 938	VG Rodalben	14 121	6 896	7 225
VG Vallendar	15 916	7 734	8 182	VG Thaleischweiler-Wallhalben	17 437	8 617	8 820
VG Vordereifel	16 365	8 133	8 232	VG Waldfischbach-Burgalben	12 096	5 944	6 152
VG Weißenthurm	35 216	17 545	17 671	VG Zweibrücken-Land	16 527	8 150	8 377
LK Neuwied	186 866	91 915	94 951	LK Trier-Saarburg	152 848	75 685	77 163
Neuwied, gkSt.	65 831	32 359	33 472	VG Hermeskeil	15 780	7 992	7 788
VG Asbach	23 416	11 646	11 770	VG Konz	32 643	16 110	16 533
VG Bad Hönningen	12 219	5 997	6 222	VG Ruwer	18 617	9 185	9 432
VG Dierdorf	11 054	5 455	5 599	VG Saarburg-Kell	33 961	16 842	17 119
VG Linz am Rhein	19 202	9 452	9 750	VG Schweich a. d. Röm. Weinstr.	29 526	14 464	15 062
VG Puderbach	15 335	7 550	7 785	VG Trier-Land	22 321	11 092	11 229
VG Rengsdorf-Waldbreitbach	26 748	13 106	13 642				
VG Unkel	13 061	6 350	6 711				
				LK Vulkaneifel	61 763	30 864	30 899
LK Rhein-Hunsrück-Kreis	105 302	52 137	53 165	VG Daun	23 335	11 603	11 732
Boppard, St.	15 633	7 608	8 025	VG Gerolstein	31 217	15 641	15 576
VG Hunsrück-Mittelrhein	24 088	11 995	12 093	VG Kelberg	7 211	3 620	3 591
VG Kastellaun	16 204	8 036	8 168				
VG Kirchberg (Hunsrück)	20 157	10 061	10 096	LK Westerwaldkreis	206 094	101 945	104 149
VG Simmern-Rheinböllen	29 220	14 437	14 783	VG Bad Marienberg (Ww.)	19 506	9 782	9 724
				VG Hachenburg	24 615	12 134	12 481
LK Rhein-Lahn-Kreis	124 027	61 169	62 858	VG Höhr-Grenzhausen	13 718	6 657	7 061
Lahnstein, gkSt.	18 243	8 823	9 420	VG Montabaur	41 299	20 430	20 869
VG Aar-Einrich	18 737	9 261	9 476	VG Ransbach-Baumbach	15 559	7 623	7 936
VG Bad Ems-Nassau	28 629	13 969	14 660	VG Rennerod	17 096	8 548	8 548
VG Diez	25 457	12 719	12 738	VG Selters (Ww.)	16 467	8 219	8 248
VG Loreley	16 550	8 259	8 291	VG Wallmerod	14 866	7 352	7 514
VG Nastätten	16 411	8 138	8 273	VG Westerbürg	23 065	11 416	11 649
				VG Wirges	19 903	9 784	10 119
LK Rhein-Pfalz-Kreis	156 191	76 773	79 418				
Bobenheim-Roxheim	10 119	4 900	5 219	Bevölkerung in Rheinland-Pfalz			
Böhl-Iggelheim	10 543	5 080	5 463	verbandsfreien Gemeinden	615 817	301 176	314 641
Limburgerhof	11 646	5 641	6 005	Verbandsgemeinden	2 454 172	1 214 563	1 239 609
Mutterstadt	13 111	6 408	6 703				
Schifferstadt, St.	20 620	10 280	10 340				
VG Dannstadt-Schauernheim	13 756	6 800	6 956				
VG Lamsheim-Heßheim	17 204	8 473	8 731				

Landkreis (LK) Verbandsgemeinde (VG) Gemeinde	Schlüssel- nummer	Bevölkerung am 30.6.2022		Veränderung im 1. Halbjahr 2022					Bevölkerungszu- bzw. -abnahme (-)	%
		insgesamt	weiblich	Ge- borene	Ge- storbene	Zuge- zogene	Fortge- zogene			

Kreisfreie Städte

Frankenthal (Pfalz), St.	311	49 124	25 161	226	314	1 993	1 554	351	0,7
Kaiserslautern, St.	312	100 584	49 962	435	677	4 913	3 388	1 292	1,3
Koblenz, St.	111	115 098	58 858	467	703	5 394	3 706	1 460	1,3
Landau i. d. Pf., St.	313	47 298	24 784	199	274	1 953	1 500	379	0,8
Ludwigshafen a. Rh., St.	314	173 349	86 470	864	953	6 421	5 125	1 204	0,7
Mainz, St.	315	219 416	112 732	1 001	1 030	8 762	6 894	1 860	0,9
Neustadt a. d. Weinstr., St.	316	54 015	27 696	252	409	1 990	1 303	524	1,0
Pirmasens, St.	317	40 417	20 626	203	394	1 586	1 042	363	0,9
Speyer, St.	318	51 085	26 286	221	382	3 686	2 997	520	1,0
Trier, St.	211	111 506	56 520	453	593	7 737	6 618	936	0,8
Worms, St.	319	84 389	42 597	376	476	3 097	2 454	539	0,6
Zweibrücken, St.	320	34 426	17 399	125	269	1 435	946	335	1,0

Landkreise

LK Ahrweiler	131	128 112	64 782	538	833	4 672	4 405	-34	-0,0
Bad Neuenahr-Ahrweiler, St.	007	26 463	13 802	93	201	997	975	-87	-0,3
Grafschaft	090	10 987	5 471	49	32	302	297	18	0,2
Remagen, St.	070	17 495	8 823	62	128	732	623	39	0,2
Sinzig, St.	077	17 448	8 934	104	118	524	483	34	0,2
VG Adenau	01	13 077	6 483	57	91	504	438	27	0,2
Adenau, St.	001	3 037	1 535	17	28	148	117	17	0,6
Antweiler	004	466	227	2	1	10	18	-6	-1,3
Aremberg	005	219	103	-	5	13	4	4	1,9
Barweiler	008	382	191	-	1	12	13	-2	-0,5
Bauler	009	54	24	-	-	6	2	4	8,0
Dankerath	015	71	33	2	1	-	-	1	1,4
Dorsel	018	175	85	1	-	-	15	-14	-7,4
Dümpelfeld	501	592	294	1	7	21	27	-12	-2,0
Eichenbach	021	73	32	1	-	-	2	-1	-1,4
Fuchshofen	022	95	51	1	2	-	2	-3	-3,1
Harscheid	026	133	62	-	1	6	6	-1	-0,7
Herschbroich	028	271	140	1	4	10	5	1	0,4
Hoffeld	030	306	155	2	-	14	8	8	2,7
Honerath	032	159	74	-	4	3	2	-3	-1,9
Hümmel	033	497	231	2	3	20	12	7	1,4
Insul	034	429	228	2	2	6	20	-14	-3,2
Kaltenborn	037	344	166	2	6	11	7	-	-
Kottenborn	042	176	88	-	-	9	5	4	2,3
Leimbach	044	443	225	1	3	13	18	-6	-1,3
Meuspath	050	157	71	-	-	14	6	8	5,4
Müllenbach	051	511	248	6	1	12	15	2	0,4
Müsch	052	195	102	-	2	4	5	-3	-1,5
Nürburg	058	187	86	1	-	27	9	19	11,3
Ohlenhard	062	143	68	2	-	1	2	1	0,7
Pomster	065	153	80	2	-	3	3	2	1,3
Quiddelbach	066	252	120	-	3	6	9	-6	-2,3
Reifferscheid	069	488	248	-	4	30	28	-2	-0,4
Rodder	072	250	119	1	2	22	8	13	5,5
Schuld	074	615	304	3	3	23	29	-7	-1,1
Senscheid	075	83	43	-	1	2	8	-7	-7,8
Sierscheid	076	88	44	1	-	-	2	-1	-1,1
Trierscheid	079	72	35	1	-	-	1	-	-
Wershofen	082	920	454	2	4	23	10	9	1,0
Wiesemscheid	083	243	113	2	1	16	9	8	3,4
Wimbach	084	445	226	1	2	10	9	-	-

noch:
T 6

Bevölkerung am 30.6.2022 und Bevölkerungsbewegung vom 1.1. – 30.6.2022 nach Landkreisen,
Verbandsgemeinden und Gemeinden

Landkreis (LK) Verbandsgemeinde (VG) Gemeinde	Schlüssel- nummer	Bevölkerung am 30.6.2022		Veränderung im 1. Halbjahr 2022					Bevölkerungszu- bzw. -abnahme (-)	%
		insgesamt	weiblich	Ge- borene	Ge- storbene	Zuge- zogene	Fortge- zogene			
								Anzahl		
noch: LK Ahrweiler	131									
Winnerath	085	196	95	-	-	4	1	3	1,6	
Wirft	086	157	83	-	-	5	1	4	2,6	
VG Altenahr	02	10 021	4 937	36	62	399	532	-161	-1,6	
Ahrbrück	002	1 065	523	3	6	42	52	-11	-1,0	
Altenahr	003	1 516	741	6	19	76	139	-76	-4,8	
Berg	011	1 299	635	6	4	49	44	5	0,4	
Dernau	017	1 331	667	3	10	37	88	-59	-4,2	
Heckenbach	027	233	114	1	1	11	11	-	-	
Hönningen	029	1 040	528	2	2	31	41	-10	-1,0	
Kalenborn	036	696	342	2	1	39	21	19	2,8	
Kesseling	039	594	286	1	5	15	20	-10	-1,7	
Kirchsahr	040	351	177	1	3	15	12	1	0,3	
Lind	047	574	276	5	5	34	30	4	0,7	
Mayschoß	049	793	390	4	5	27	55	-29	-3,5	
Rech	068	529	258	2	1	23	19	5	1,0	
VG Bad Breisig	03	13 759	6 979	56	98	640	579	20	0,1	
Bad Breisig, St.	006	9 692	4 956	44	77	419	366	21	0,2	
Brohl-Lützing	014	2 517	1 230	6	14	175	170	-3	-0,1	
Gönnersdorf	025	651	337	4	1	24	25	2	0,3	
Waldorf	081	899	456	2	6	22	18	-	-	
VG Brohlthal	04	18 862	9 353	81	103	574	478	76	0,4	
Brenk	201	185	91	1	1	3	7	-4	-2,1	
Burgbrohl	202	3 306	1 626	18	17	122	101	21	0,6	
Dedenbach	016	491	242	4	-	19	22	1	0,2	
Galenberg	204	227	113	3	2	8	7	2	0,9	
Glees	205	596	284	-	1	13	24	-12	-2,0	
Hohenleimbach	206	350	176	3	3	11	37	-26	-6,9	
Kempenich	502	1 882	931	6	11	61	30	28	1,5	
Königsfeld	041	696	357	4	4	25	14	11	1,6	
Niederdürenbach	054	967	478	4	6	22	12	9	0,9	
Niederzissen	055	2 800	1 404	13	16	81	62	16	0,6	
Oberdürenbach	059	655	325	1	1	16	23	-7	-1,1	
Oberzissen	060	1 111	555	2	5	35	22	11	1,0	
Schalkenbach	073	825	421	4	6	17	18	-3	-0,4	
Spessart	208	845	391	2	1	21	10	12	1,4	
Wassenach	209	1 253	638	3	4	38	22	14	1,1	
Wehr	210	1 141	546	5	5	39	32	7	0,6	
Weibern	211	1 532	775	8	20	43	35	-4	-0,3	
LK Altenkirchen (Ww.)	132	131 338	66 500	570	898	6 946	4 529	2 077	1,6	
VG Altenkirchen-Flammersfeld	10	36 156	18 298	151	220	2 485	1 507	906	2,6	
Almersbach	001	406	210	1	2	19	22	-5	-1,2	
Altenkirchen (Ww.), St.	501	6 498	3 405	35	54	580	321	243	3,9	
Bachenberg	004	99	49	-	1	5	7	-3	-2,9	
Berod bei Hachenburg	201	599	289	2	4	63	23	38	6,8	
Berzhausen	005	204	100	-	-	6	6	-	-	
Birnbach	009	645	330	5	3	37	17	21	3,4	
Bürdenbach	015	643	316	2	3	37	16	20	3,2	
Burglahr	016	522	278	1	2	37	22	14	2,8	
Busenhausen	017	368	186	2	4	33	12	19	5,4	
Eichelhardt	022	511	259	-	2	18	6	10	2,0	
Eichen	023	530	252	-	3	14	21	-10	-1,9	
Ersfeld	027	70	39	-	-	7	5	2	2,9	
Eulenberg	029	49	22	-	-	4	2	2	4,3	
Fiersbach	031	278	140	2	-	13	9	6	2,2	
Flammersfeld	032	1 448	753	8	8	139	97	41	2,9	

noch:
T 6

Bevölkerung am 30.6.2022 und Bevölkerungsbewegung vom 1.1. – 30.6.2022 nach Landkreisen, Verbandsgemeinden und Gemeinden

Landkreis (LK) Verbandsgemeinde (VG) Gemeinde	Schlüssel- nummer	Bevölkerung am 30.6.2022		Veränderung im 1. Halbjahr 2022					Bevölkerungszu- bzw. -abnahme (-)	%
		insgesamt	weiblich	Ge- borene	Ge- storbene	Zuge- zogene	Fortge- zogene			
								Anzahl		
noch: LK Altenkirchen (Ww.)	132									
Fluterschen	033	671	340	2	3	23	20	2	0,3	
Forstmehren	035	148	73	-	1	11	12	-2	-1,3	
Gieleroth	040	688	334	3	2	54	26	29	4,4	
Giershausen	041	101	43	1	-	2	1	2	2,0	
Güllesheim	043	759	390	-	3	38	17	18	2,4	
Hasselbach	046	334	157	2	2	67	38	29	9,5	
Helmenzen	047	905	440	3	-	47	33	16	1,8	
Helmeroth	048	205	110	-	3	16	4	9	4,6	
Hemmelzen	049	307	133	3	1	35	13	24	8,5	
Heupelzen	051	246	121	-	2	11	13	-4	-1,6	
Hilgenroth	052	307	160	-	3	29	23	3	1,0	
Hirz-Maulsbach	053	326	167	2	1	21	3	19	6,2	
Horhausen (Ww.)	055	2 085	1 068	5	9	149	90	54	2,7	
Idelberg	056	69	31	-	-	5	2	3	4,5	
Ingelbach	057	494	253	1	3	19	12	5	1,0	
Isert	058	110	60	-	1	2	2	-1	-0,9	
Kescheid	060	128	61	1	2	3	3	-1	-0,8	
Kettenhausen	061	316	157	3	-	18	4	17	5,7	
Kircheib	062	538	255	2	4	35	14	19	3,7	
Kraam	064	167	77	-	-	2	7	-5	-2,9	
Krunkel	065	603	304	1	-	16	13	4	0,7	
Mammelzen	067	1 071	540	3	3	95	64	31	3,0	
Mehren	069	479	257	3	18	44	13	16	3,5	
Michelbach (Ww.)	070	536	271	3	2	43	34	10	1,9	
Neitersen	502	1 092	553	3	5	64	37	25	2,3	
Niedersteinebach	078	201	110	-	13	23	14	-4	-2,0	
Obererbach (Ww.)	081	563	278	1	5	29	18	7	1,3	
Oberirsen	082	614	298	3	1	31	33	-1	-0,2	
Oberlahr	083	759	391	7	2	24	31	-2	-0,3	
Obersteinebach	085	246	116	1	2	20	5	14	6,0	
Oberwambach	086	406	204	4	2	8	12	-2	-0,5	
Ölsen	087	73	35	-	2	1	3	-4	-5,2	
Orfgen	088	236	126	-	-	7	3	4	1,7	
Peterslahr	089	329	174	1	2	7	6	-	-	
Pleckhausen	090	803	383	1	2	23	29	-7	-0,9	
Racksen	092	140	73	-	-	-	2	-2	-1,4	
Reiferscheid	093	430	220	1	3	20	21	-3	-0,7	
Rettersen	094	360	185	1	1	14	6	8	2,3	
Rott	097	379	189	-	-	44	26	18	5,0	
Schöneberg	099	435	219	3	3	27	19	8	1,9	
Schürdt	100	277	139	-	6	45	24	15	5,7	
Seelbach (Ww.)	103	282	136	-	4	16	5	7	2,5	
Seifen	104	123	67	-	1	15	6	8	7,0	
Sörth	106	264	142	2	2	12	2	10	3,9	
Stürzelbach	109	238	111	1	-	15	12	4	1,7	
Volkerzen	110	83	41	-	-	2	3	-1	-1,2	
Walterschen	112	163	72	-	1	14	5	8	5,2	
Werkhausen	114	234	121	-	2	8	6	-	-	
Weyerbusch	115	1 422	739	12	8	106	63	47	3,4	
Willroth	116	970	455	11	3	68	51	25	2,6	
Wölmersen	118	389	190	3	1	28	18	12	3,2	
Ziegenhain	119	182	101	-	-	17	-	17	10,3	
VG Betzdorf-Gebhardshain	09	26 433	13 310	107	185	1 260	959	207	0,8	
Alsdorf	002	1 528	777	5	11	98	76	16	1,1	
Betzdorf, St.	006	10 184	5 170	40	80	559	435	85	0,8	
Dickendorf	020	329	162	-	2	16	19	-5	-1,5	
Elben	024	342	170	2	4	15	5	8	2,4	
Elkenroth	025	1 807	897	3	9	96	108	-31	-1,7	
Fensdorf	030	372	177	3	-	5	10	-2	-0,5	
Gebhardshain	039	1 888	961	7	22	51	52	-16	-0,8	

Landkreis (LK) Verbandsgemeinde (VG) Gemeinde	Schlüssel- nummer	Bevölkerung am 30.6.2022		Veränderung im 1. Halbjahr 2022					Bevölkerungszu- bzw. -abnahme (-)	%
		insgesamt	weiblich	Ge- borene	Ge- storbene	Zuge- zogene	Fortge- zogene			
								Anzahl		
noch: LK Altenkirchen (Ww.)	132									
Grünebach	042	496	255	1	4	17	23	-8	-1,6	
Kausen	059	774	372	1	6	29	18	6	0,8	
Malberg	066	1 010	508	10	5	28	25	6	0,6	
Molzchain	071	554	269	2	3	21	16	4	0,7	
Nauroth	073	1 223	620	9	5	76	29	49	4,2	
Rosenheim (LK Altenkirchen)	095	755	370	3	4	10	8	1	0,1	
Scheuerfeld	098	2 104	1 077	9	15	102	60	36	1,7	
Steinebach/Sieg	107	1 304	648	4	7	58	33	21	1,6	
Steineroth	108	549	277	3	1	16	11	8	1,5	
Wallmenroth	111	1 214	600	5	7	63	31	29	2,4	
VG Daaden-Herdorf	03	17 649	8 933	84	108	742	542	178	1,0	
Daaden, St.	018	4 282	2 192	16	30	229	133	83	2,0	
Derschen	019	963	478	6	6	52	41	12	1,3	
Emmerzhausen	026	669	332	-	-	31	16	15	2,3	
Friedewald	036	1 102	557	5	7	79	65	12	1,1	
Herdorf, St.	050	6 662	3 375	40	48	218	163	47	0,7	
Mauden	068	115	60	-	1	2	3	-2	-1,7	
Niederdreisbach	075	883	432	4	3	29	22	8	0,9	
Nisterberg	079	353	184	1	1	19	18	1	0,3	
Schutzbach	101	375	184	-	1	23	16	6	1,6	
Weitefeld	113	2 245	1 139	12	11	60	65	-4	-0,2	
VG Hamm (Sieg)	06	13 104	6 657	65	75	863	539	313	2,4	
Birkenbeul	007	430	222	2	-	15	13	4	0,9	
Bitzen	010	750	383	1	6	25	16	5	0,7	
Breitscheidt	013	1 039	529	9	7	130	84	48	4,8	
Bruchertseifen	014	771	384	4	5	30	19	10	1,3	
Etzbach	028	1 358	673	10	6	75	50	29	2,2	
Forst	034	610	336	1	1	22	14	8	1,3	
Fürthen	038	1 191	601	5	7	72	58	12	1,0	
Hamm (Sieg), Raiffeisengemeinde	044	3 722	1 907	20	29	315	147	159	4,5	
Niederirsen	077	87	45	2	2	2	4	-2	-2,2	
Pracht	091	1 484	746	5	6	74	51	22	1,5	
Roth	096	1 514	747	5	6	87	78	6	0,4	
Seelbach bei Hamm (Sieg)	102	148	84	1	-	16	5	12	8,8	
VG Kirchen (Sieg)	07	22 920	11 645	101	217	819	537	169	0,7	
Brachbach	012	2 323	1 184	10	16	84	50	27	1,2	
Friesenhagen	037	1 640	814	14	22	70	22	41	2,6	
Harbach	045	542	277	1	2	11	5	6	1,1	
Kirchen (Sieg), St.	063	8 417	4 290	37	84	308	223	37	0,4	
Mudersbach	072	5 916	3 007	27	39	241	151	77	1,3	
Niederfischbach	076	4 082	2 073	12	54	105	86	-19	-0,5	
VG Wissen	08	15 076	7 657	62	93	777	445	304	2,1	
Birken-Honigssessen	008	2 484	1 236	8	16	97	71	19	0,8	
Hövels	054	537	276	2	3	35	14	20	3,9	
Katzwinkel (Sieg)	080	1 762	898	6	17	73	43	19	1,1	
Mittelhof	011	990	528	5	3	57	44	14	1,4	
Selbach (Sieg)	105	786	393	1	5	37	16	17	2,2	
Wissen, St.	117	8 517	4 326	40	49	478	257	215	2,6	
LK Alzey-Worms	331	132 610	66 854	589	672	5 972	4 607	1 280	1,0	
Alzey, St.	003	19 231	9 765	102	104	802	650	149	0,8	
VG Alzey-Land	01	25 299	12 755	102	113	913	752	150	0,6	
Albig	001	1 609	828	7	10	51	49	-1	-0,1	
Bechenheim	005	413	212	1	1	7	7	-		

Landkreis (LK) Verbandsgemeinde (VG) Gemeinde	Schlüssel- nummer	Bevölkerung am 30.6.2022		Veränderung im 1. Halbjahr 2022						
		insgesamt	weiblich	Ge- borene	Ge- storbene	Zuge- zogene	Fortge- zogene	Bevölkerungszu- bzw. -abnahme (-)		
										Anzahl
noch: LK Alzey-Worms										331
Bechtolsheim	007	1 795	882	8	5	47	44	6	0,3	
Bernersheim vor der Höhe	008	386	195	1	1	15	16	-1	-0,3	
Biebelnheim	010	678	333	2	2	24	14	9	1,3	
Bornheim	012	893	407	4	2	66	55	13	1,5	
Dintesheim	014	153	80	-	3	9	4	2	1,3	
Eppelsheim	020	1 235	625	4	6	66	65	-1	-0,1	
Erbes-Büdesheim	021	1 420	722	2	9	36	37	-8	-0,6	
Esselborn	022	397	205	2	2	-	5	-5	-1,2	
Flornborn	024	1 097	537	9	4	33	21	17	1,6	
Flonheim	025	2 702	1 381	10	16	80	89	-15	-0,6	
Framersheim	026	1 578	786	5	11	60	54	-	-	
Freimersheim	027	726	345	2	6	30	23	3	0,4	
Gau-Heppenheim	031	571	300	5	1	29	10	23	4,2	
Gau-Odernheim	032	3 950	2 022	18	17	147	95	54	1,4	
Kettenheim	042	334	165	1	2	15	7	7	2,1	
Lonsheim	043	598	295	2	2	34	25	9	1,5	
Mauchenheim	044	975	511	2	8	24	22	-4	-0,4	
Nack	050	604	316	1	1	22	25	-3	-0,5	
Nieder-Wiesen	051	605	323	1	2	12	11	-	-	
Ober-Flörsheim	052	1 332	666	10	-	51	30	31	2,4	
Offenheim	053	664	320	2	1	37	29	9	1,4	
Wahlheim	067	584	299	3	1	18	15	5	0,9	
VG Eich	02	13 530	6 831	54	67	660	499	147	1,1	
Alsheim	002	2 912	1 483	15	10	153	138	20	0,7	
Eich	018	3 743	1 901	10	24	184	126	43	1,2	
Gimbsheim	034	3 125	1 552	13	13	153	105	48	1,6	
Hamm am Rhein	038	2 065	1 024	6	9	97	64	30	1,5	
Mettenheim	045	1 685	871	10	11	73	66	6	0,4	
VG Monsheim	03	10 752	5 448	48	76	480	368	86	0,8	
Flörsheim-Dalsheim	023	3 180	1 662	15	32	157	86	52	1,7	
Hohen-Sülzen	041	746	379	3	4	32	29	2	0,3	
Mölsheim	046	583	283	5	4	37	31	7	1,2	
Monsheim	048	2 561	1 295	9	19	103	107	-12	-0,5	
Mörstadt	047	1 073	524	5	4	46	39	9	0,8	
Offstein	054	1 891	948	7	10	81	60	19	1,0	
Wachenheim	066	718	357	4	3	24	16	9	1,3	
VG Wöllstein	05	12 129	6 013	62	56	602	491	118	1,0	
Eckelsheim	017	405	219	1	1	7	6	1	0,2	
Gau-Bickelheim	030	2 181	1 080	11	9	95	86	11	0,5	
Gumbsheim	035	625	314	1	2	19	17	1	0,2	
Sieffersheim	060	1 251	646	8	4	33	50	-12	-1,0	
Stein-Bockenheim	062	662	350	3	3	20	21	-1	-0,2	
Wendelsheim	070	1 432	723	10	2	85	61	32	2,3	
Wöllstein	072	4 652	2 225	22	28	297	224	68	1,5	
Wonsheim	075	921	456	6	7	46	26	18	2,0	
VG Wonnegau	07	21 692	10 927	76	135	1 080	780	237	1,1	
Bechtheim	006	1 772	869	8	9	70	65	3	0,2	
Bernersheim	009	345	172	3	1	13	9	6	1,8	
Dittelsheim-Heßloch	015	2 124	1 055	6	8	78	69	8	0,4	
Frettenheim	028	321	155	1	-	5	4	2	0,6	
Gundersheim	036	1 575	771	1	7	58	51	1	0,1	
Gundheim	037	967	501	4	6	48	22	24	2,5	
Hangen-Weisheim	039	436	221	1	3	11	22	-13	-2,9	
Hochborn	011	416	214	1	2	9	17	-9	-2,1	
Monzernheim	049	560	277	1	2	11	22	-12	-2,1	
Osthofen, St.	055	9 716	4 946	35	65	543	323	188	2,0	
Westhofen	071	3 460	1 746	15	32	234	176	39	1,1	

Landkreis (LK) Verbandsgemeinde (VG) Gemeinde	Schlüssel- nummer	Bevölkerung am 30.6.2022		Veränderung im 1. Halbjahr 2022						
		insgesamt	weiblich	Ge- borene	Ge- storbene	Zuge- zogene	Fortge- zogene	Bevölkerungszu- bzw. -abnahme (-)		
										Anzahl
noch: LK Alzey-Worms		331								
VG Wörrstadt	06	29 977	15 115	145	121	1 435	1 067	393	1,3	
Armsheim	004	2 532	1 254	8	6	156	119	39	1,6	
Ensheim	019	488	244	1	3	16	6	8	1,7	
Gabsheim	029	731	382	3	5	21	15	4	0,6	
Gau-Weinheim	033	592	281	2	4	12	13	-3	-0,5	
Partenheim	056	1 619	797	5	5	77	61	16	1,0	
Saulheim	058	8 193	4 177	44	33	320	222	108	1,3	
Schornsheim	059	1 647	856	8	6	66	47	23	1,4	
Spiesheim	061	987	500	3	1	40	25	17	1,8	
Sulzheim	063	1 241	598	6	3	42	37	8	0,6	
Udenheim	064	1 312	661	9	3	39	50	-5	-0,4	
Vendersheim	065	554	278	4	2	22	20	4	0,7	
Wallertheim	068	1 775	908	9	3	121	69	57	3,3	
Wörrstadt, St.	073	8 306	4 179	43	47	503	383	117	1,4	
LK Bad Dürkheim	332	134 602	68 964	506	937	5 703	3 878	1 396	1,0	
Bad Dürkheim, St.	002	18 802	9 984	67	147	852	552	226	1,2	
Grünstadt, St.	024	14 019	7 170	61	85	625	414	179	1,3	
Haßloch	025	20 395	10 433	76	156	731	468	180	0,9	
VG Deidesheim	01	11 816	6 040	44	70	480	342	109	0,9	
Deidesheim, St.	009	3 757	1 951	11	28	166	116	33	0,9	
Forst an der Weinstraße	017	794	412	6	8	29	25	2	0,3	
Meckenheim	035	3 450	1 760	6	11	159	113	39	1,1	
Niederkirchen bei Deidesheim	039	2 352	1 175	11	19	72	52	12	0,5	
Ruppertsberg	043	1 463	742	10	4	54	36	23	1,6	
VG Freinsheim	02	15 672	8 077	44	95	629	375	202	1,3	
Bobenheim am Berg	005	834	410	3	5	21	15	4	0,5	
Dackenheim	008	465	232	-	2	52	14	36	8,4	
Erpolzheim	015	1 354	705	2	9	53	26	20	1,5	
Freinsheim, St.	019	4 903	2 548	13	35	150	124	5	0,1	
Herxheim am Berg	026	748	374	1	2	57	20	36	5,1	
Kallstadt	028	1 242	630	5	7	49	29	18	1,5	
Weisenheim am Berg	049	1 734	887	2	10	72	48	16	0,9	
Weisenheim am Sand	050	4 392	2 291	18	25	175	99	67	1,5	
VG Lambrecht (Pfalz)	05	12 246	6 255	63	118	622	440	131	1,1	
Elmstein	014	2 396	1 197	10	23	82	76	-7	-0,3	
Esthal	016	1 338	669	9	9	80	45	36	2,8	
Frankeneck	018	817	414	4	4	33	23	10	1,2	
Lambrecht (Pfalz), St.	032	4 131	2 126	23	50	265	196	46	1,1	
Lindenberg	034	1 111	560	4	8	73	44	24	2,2	
Neidenfels	037	772	404	5	8	33	18	12	1,6	
Weidenthal	048	1 681	885	8	16	56	38	10	0,6	
VG Leiningerland	07	31 602	15 845	114	204	1 369	994	293	0,9	
Altleiningen	001	1 752	888	6	9	55	47	4	0,2	
Battenberg (Pfalz)	003	391	195	-	1	19	9	10	2,6	
Bissersheim	004	452	223	1	1	9	10	-1	-0,2	
Bockenheim an der Weinstraße	006	2 313	1 181	12	13	123	59	63	2,8	
Carlsberg	007	3 524	1 747	7	23	141	134	-3	-0,1	
Dirmstein	010	3 059	1 555	16	24	114	120	-16	-0,5	
Ebertsheim	012	1 297	652	6	8	55	20	34	2,7	
Gerolsheim	021	1 801	905	7	3	61	46	19	1,1	
Großkarlbach	023	1 167	609	2	6	41	30	7	0,6	
Hettenleidelheim	027	3 055	1 550	11	29	133	100	17	0,6	
Kindenheim	029	1 020	496	3	6	69	31	35	3,6	
Kirchheim an der Weinstraße	030	1 923	965	7	12	43	46	-8	-0,4	

Landkreis (LK) Verbandsgemeinde (VG) Gemeinde	Schlüssel- nummer	Bevölkerung am 30.6.2022		Veränderung im 1. Halbjahr 2022					
		insgesamt	weiblich	Ge- borene	Ge- storbene	Zuge- zogene	Fortge- zogene	Bevölkerungszu- bzw. -abnahme (-)	
noch: LK Bad Dürkheim									
	332								
Kleinkarlbach	031	852	437	2	8	71	45	20	2,4
Laumersheim	033	905	454	5	9	34	15	15	1,7
Mertesheim	036	388	174	2	2	25	26	-1	-0,3
Neuleiningen	038	815	403	6	3	47	26	22	2,8
Obersülzen	040	724	352	-	1	23	16	7	1,0
Obrigheim (Pfalz)	041	2 850	1 444	10	27	126	87	22	0,8
Quirnheim	042	798	389	-	3	34	26	5	0,6
Tiefenthal	044	851	419	2	4	29	25	2	0,2
Wattenheim	047	1 665	807	9	12	117	76	40	2,5
VG Wachenheim an der Weinstraße	06	10 050	5 160	37	62	395	293	76	0,8
Ellerstadt	013	2 395	1 206	10	19	88	69	10	0,4
Friedelsheim	020	1 463	750	4	2	54	49	7	0,5
Gönnheim	022	1 632	852	4	6	65	37	26	1,6
Wachenheim a. d. W., St.	046	4 560	2 352	19	35	188	138	33	0,7
LK Bad Kreuznach	133	161 191	82 622	682	1 091	7 026	4 826	1 789	1,1
Bad Kreuznach, gkSt.	006	52 264	27 409	235	416	2 213	1 464	569	1,1
VG Bad Kreuznach	01	13 164	6 648	68	84	535	384	136	1,0
Altenbamberg	003	774	392	6	8	49	43	4	0,5
Biebelsheim	012	674	337	3	7	45	19	22	3,4
Feilbingert	030	1 505	769	6	15	66	38	20	1,3
Frei-Laubersheim	031	1 042	536	7	8	46	25	21	2,1
Fürfeld	032	1 607	830	12	8	58	47	14	0,9
Hackenheim	037	2 093	1 087	14	11	72	61	13	0,6
Hallgarten	039	756	379	6	6	21	12	9	1,2
Hochstätten	045	613	289	2	-	38	42	-2	-0,3
Neu-Bamberg	069	924	463	3	6	13	14	-4	-0,4
Pfaffen-Schwabenheim	078	1 544	753	6	11	73	49	20	1,3
Pleisersheim	080	333	162	1	2	4	5	-2	-0,6
Tiefenthal	104	127	55	-	-	2	-	2	1,6
Volxheim	106	1 172	596	2	2	48	29	19	1,6
VG Kirner Land	09	18 091	9 222	80	125	960	651	262	1,5
Bärenbach	008	480	245	2	3	16	23	-8	-1,6
Becherbach bei Kirn	010	432	236	4	1	46	15	34	8,5
Brauweiler	016	57	22	-	2	6	-	4	7,5
Bruschied	201	335	174	-	1	66	41	24	7,7
Hahnenbach	038	570	281	3	4	77	44	31	5,8
Heimweiler	041	400	200	3	4	8	1	6	1,5
Heinzenberg	042	22	7	-	1	2	-	1	4,8
Hennweiler	043	1 197	627	5	5	27	36	-8	-0,7
Hochstetten-Dhaun	046	1 605	798	3	12	97	92	-5	-0,3
Horbach	047	45	19	-	-	-	-	-	-
Kellenbach	202	252	114	1	-	10	13	-2	-0,8
Kirn, St.	052	8 371	4 322	40	70	439	246	162	2,0
Königsau	203	67	31	2	1	3	-	4	6,3
Limbach	059	289	158	1	2	6	10	-5	-1,7
Meckenbach	063	361	179	1	2	10	11	-2	-0,6
Oberhausen bei Kirn	073	846	430	1	3	28	31	-5	-0,6
Otzweiler	077	196	90	-	-	6	8	-2	-1,0
Schneppenbach	204	217	112	2	4	4	6	-3	-1,4
Schwarzerden	205	235	120	-	1	12	5	5	2,2
Simmertal	096	1 915	959	11	7	92	66	30	1,6
Weitersborn	113	199	98	1	2	5	3	1	0,5
VG Langenlonsheim-Stromberg	11	23 484	11 860	95	143	1 260	804	412	1,8
Bretzenheim	018	2 627	1 306	16	12	104	81	27	1,0

Landkreis (LK) Verbandsgemeinde (VG) Gemeinde	Schlüssel- nummer	Bevölkerung am 30.6.2022		Veränderung im 1. Halbjahr 2022					Bevölkerungszu- bzw. -abnahme (-)	%
		insgesamt	weiblich	Ge- borene	Ge- storbene	Zuge- zogene	Fortge- zogene			
								Anzahl		
noch: LK Bad Kreuznach										133
Daxweiler	023	737	381	3	6	28	19	6	0,8	
Dörrebach	025	699	350	1	5	20	15	1	0,1	
Dorsheim	026	732	370	3	2	22	21	2	0,3	
Eckenroth	028	219	120	-	1	7	8	-2	-0,9	
Guldental	035	2 453	1 235	10	7	120	72	51	2,1	
Langenlonsheim	054	4 083	2 060	10	30	242	177	46	1,1	
Laubenheim	056	825	420	5	7	35	22	12	1,5	
Roth	085	278	133	-	1	15	8	6	2,2	
Rümmelsheim	087	1 377	694	2	4	75	54	19	1,4	
Schöneberg	091	604	311	1	2	17	15	1	0,2	
Schweppenhausen	093	913	455	6	9	46	22	20	2,2	
Seibersbach	095	1 264	630	4	10	41	32	3	0,2	
Stromberg, St.	103	3 463	1 816	18	31	219	103	108	3,2	
Waldlaubersheim	108	810	403	4	5	35	35	-3	-0,4	
Warmsroth	110	542	268	2	4	18	8	8	1,5	
Windesheim	114	1 858	908	10	7	216	112	107	6,1	
VG Nahe-Glan	10	25 075	12 722	93	170	971	734	160	0,6	
Abtweiler	001	186	91	1	1	7	2	5	2,8	
Auen	005	183	90	-	2	4	5	-2	-1,1	
Bad Sobernheim, St.	501	6 481	3 289	30	56	251	220	2	0,0	
Bärweiler	009	224	98	1	1	4	9	-5	-2,2	
Becherbach	011	834	420	2	7	26	17	5	0,6	
Breitenheim	017	400	196	1	3	28	15	11	2,8	
Callbach	020	337	176	-	2	8	10	-4	-1,2	
Daubach	022	230	114	1	1	3	1	2	0,9	
Desloch	024	315	149	2	2	9	5	4	1,3	
Hundsbach	049	357	186	-	5	7	6	-4	-1,1	
Ippenschied	050	160	84	1	1	2	7	-5	-3,0	
Jeckenbach	051	209	106	1	3	7	5	-	-	
Kirschroth	053	293	141	2	4	24	6	16	5,8	
Langenthal	055	87	42	-	1	8	4	3	3,6	
Lauschied	057	558	287	3	2	28	4	26	4,9	
Lettweiler	058	202	103	2	1	11	6	6	3,1	
Löllbach	060	199	92	-	3	20	7	10	5,3	
Martinstein	062	259	134	-	3	15	10	2	0,8	
Meddersheim	064	1 319	663	4	9	36	29	2	0,2	
Meisenheim, St.	065	2 841	1 481	11	19	132	87	36	1,3	
Merxheim	066	1 427	711	5	6	67	24	42	3,0	
Monzingen	067	1 561	778	6	9	74	51	20	1,3	
Nußbaum	072	455	242	1	3	13	13	-2	-0,4	
Odernheim am Glan	076	1 721	890	7	2	65	70	-	-	
Raumbach	081	404	203	1	3	19	9	8	2,0	
Rehbach	082	46	23	-	-	-	1	-1	-2,1	
Rehborn	083	674	338	1	6	17	19	-7	-1,0	
Reiffelbach	084	220	106	-	1	4	4	-1	-0,5	
Schmittweiler	090	192	104	-	-	6	8	-3	-1,5	
Schweinschied	092	154	77	-	-	5	2	4	2,7	
Seesbach	094	496	259	2	-	15	20	-3	-0,6	
Staudernheim	102	1 398	714	7	7	31	31	-	-	
Weiler bei Monzingen	111	452	231	1	3	20	19	-1	-0,2	
Winterburg	116	201	104	-	4	5	8	-6	-2,9	
VG Rüdesheim	06	29 113	14 761	111	153	1 087	789	250	0,9	
Allenfeld	002	202	101	2	-	10	5	7	3,6	
Argenschwang	004	345	169	2	4	26	18	6	1,8	
Bockenau	013	1 234	617	4	6	52	44	6	0,5	
Boos	014	360	185	1	3	6	10	-6	-1,6	
Braunweiler	015	630	318	1	2	16	9	6	1,0	
Burgsponheim	019	223	116	-	-	2	6	-4	-1,8	
Dalberg	021	228	115	-	-	4	5	-1	-0,4	

noch: Bevölkerung am 30.6.2022 und Bevölkerungsbewegung vom 1.1. – 30.6.2022 nach Landkreisen,
T 6 Verbandsgemeinden und Gemeinden

Landkreis (LK) Verbandsgemeinde (VG) Gemeinde	Schlüssel- nummer	Bevölkerung am 30.6.2022		Veränderung im 1. Halbjahr 2022						
		insgesamt	weiblich	Ge- borene	Ge- storbene	Zuge- zogene	Fortge- zogene	Bevölkerungszu- bzw. -abnahme (-)		
										Anzahl
noch: LK Bad Kreuznach										
	133									
Duchroth	027	563	298	3	5	20	8	9	1,6	
Gebroth	033	152	81	-	-	5	7	-2	-1,3	
Gutenberg	036	1 027	518	4	3	38	24	15	1,5	
Hargesheim	040	2 943	1 523	12	12	94	69	24	0,8	
Hergenfeld	044	501	253	5	1	8	8	4	0,8	
Hüffelsheim	048	1 275	644	1	4	22	24	-6	-0,5	
Mandel	061	922	476	5	9	26	25	-3	-0,3	
Münchwald	068	270	133	-	1	3	13	-11	-3,9	
Niederhausen	070	567	277	1	4	22	22	-3	-0,5	
Norheim	071	1 565	785	7	4	48	35	16	1,0	
Oberhausen an der Nahe	074	381	177	1	2	15	11	3	0,8	
Oberstreit	075	296	139	1	1	15	4	11	3,9	
Roxheim	086	2 736	1 414	12	7	142	96	51	1,9	
Rüdesheim	117	2 679	1 392	12	27	105	91	-2	-0,1	
Sankt Katharinen	088	396	200	1	2	26	15	9	2,3	
Schloßböckelheim	089	388	198	2	-	5	9	-2	-0,5	
Sommerloch	098	405	197	1	1	14	11	3	0,7	
Spabrücken	099	1 178	610	3	5	67	29	36	3,2	
Spall	100	189	96	3	2	3	7	-3	-1,6	
Sponheim	101	747	385	5	7	26	23	1	0,1	
Traisen	105	598	310	2	3	32	15	16	2,7	
Waldböckelheim	107	2 215	1 088	5	16	100	59	29	1,3	
Wallhausen	109	1 583	784	10	9	55	36	20	1,3	
Weinsheim	112	1 803	903	5	10	56	39	12	0,7	
Winterbach	115	512	259	-	3	24	12	9	1,8	
LK Bernkastel-Wittlich										
	231	114 936	57 616	459	743	6 064	3 997	1 742	1,5	
Morbach	502	10 669	5 264	39	64	379	249	104	1,0	
Wittlich, St.	134	19 605	9 724	77	128	1 244	937	260	1,3	
VG Bernkastel-Kues										
	01	28 315	14 220	90	215	1 440	903	407	1,5	
Bernkastel-Kues, St.	008	7 199	3 711	29	76	439	309	85	1,2	
Brauneberg	012	1 154	576	1	4	48	27	18	1,6	
Burgen	016	564	282	1	1	19	18	1	0,2	
Erden	030	413	203	-	3	27	11	13	3,3	
Gornhausen	040	205	103	-	-	11	11	-	-	
Graach an der Mosel	041	641	302	3	3	21	21	-	-	
Hochscheid	056	275	132	2	1	10	4	6	2,2	
Kesten	066	331	162	1	4	15	9	3	0,9	
Kleinich	070	700	351	3	3	18	15	2	0,3	
Kommen	071	291	145	-	2	11	12	-3	-1,0	
Lieser	075	1 248	611	4	6	65	41	21	1,7	
Longkamp	077	1 090	548	3	3	25	21	4	0,4	
Lösnich	076	487	244	3	2	24	13	12	2,5	
Maring-Noviant	081	1 465	728	4	3	57	42	16	1,1	
Minheim	086	445	218	1	1	7	7	-	-	
Monzelfeld	087	1 335	681	6	9	62	33	26	2,0	
Mülheim an der Mosel	090	1 043	517	5	6	88	31	57	5,8	
Neumagen-Dhron	092	2 323	1 141	7	28	142	92	29	1,3	
Piesport	105	2 097	1 056	3	18	93	39	38	1,8	
Ürzig	125	909	463	3	11	55	28	17	1,9	
Velden	126	966	464	2	4	47	27	16	1,7	
Wintrich	133	921	463	3	7	64	29	31	3,5	
Zeltingen-Rachtig	136	2 213	1 119	6	20	92	63	15	0,7	
VG Thalfang am Erbeskopf										
	06	7 516	3 819	27	51	576	283	271	3,7	
Berglicht	006	450	228	4	2	13	9	6	1,4	
Breit	202	301	146	1	1	9	-	9	3,1	
Büdlisch	203	214	103	-	2	5	7	-4	-1,8	

Landkreis (LK) Verbandsgemeinde (VG) Gemeinde	Schlüssel- nummer	Bevölkerung am 30.6.2022		Veränderung im 1. Halbjahr 2022					Bevölkerungszu- bzw. -abnahme (-)	%
		insgesamt	weiblich	Ge- borene	Ge- storbene	Zuge- zogene	Fortge- zogene			
								Anzahl		
noch: LK Bernkastel-Wittlich 231										
Burtscheid	017	112	57	1	2	-	1	-2	-1,8	
Deuselbach	018	264	145	-	1	16	7	8	3,1	
Dhronecken	019	121	55	-	-	3	5	-2	-1,6	
Etgert	032	68	29	-	-	9	7	2	3,0	
Gielert	035	151	69	-	1	7	4	1	0,7	
Gräfendhron	042	101	53	-	1	7	2	4	4,1	
Heidenburg	204	718	358	4	4	48	39	11	1,6	
Hilscheid	054	250	134	1	2	6	12	-7	-2,7	
Horath	058	581	312	1	1	259	86	174	42,8	
Immert	064	162	83	-	-	10	8	2	1,3	
Lückenburg	078	99	52	-	1	10	5	4	4,2	
Malborn	079	1 364	690	9	14	50	27	18	1,3	
Merschbach	083	71	33	-	-	5	3	2	2,9	
Neunkirchen	093	146	78	-	-	1	3	-2	-1,4	
Rorodt	112	53	27	-	-	-	-	-	-	
Schönberg	115	237	120	-	-	13	1	12	5,3	
Talling	122	228	123	1	1	16	5	11	5,1	
Thalfang	123	1 825	924	5	18	89	52	24	1,3	
VG Traben-Trarbach	09	17 570	8 936	72	112	1 056	609	368	2,1	
Bausendorf	004	1 432	728	7	7	117	56	53	3,8	
Bengel	005	848	415	3	1	37	21	18	2,2	
Burg (Mosel)	014	361	191	-	2	23	14	5	1,4	
Diefenbach	020	86	42	1	-	4	2	3	3,6	
Enkirch	029	1 428	721	3	6	95	57	33	2,4	
Flußbach	033	429	213	-	-	15	15	-	-	
Hontheim	057	798	401	7	5	24	12	14	1,8	
Irmenach	501	639	328	2	3	15	12	2	0,3	
Kinderbeuern	067	1 005	497	4	7	38	51	-16	-1,6	
Kinheim	068	834	440	2	4	68	29	37	4,6	
Kröv	072	2 241	1 151	14	18	108	59	43	2,0	
Lötzbeuren	206	481	247	3	2	34	16	19	4,1	
Reil	110	990	513	2	12	88	33	40	4,2	
Starkenburger	120	228	110	-	1	13	15	-3	-1,3	
Traben-Trarbach, St.	124	5 707	2 910	24	44	371	215	116	2,1	
Willwerscheid	132	63	29	-	-	6	2	4	6,8	
VG Wittlich-Land	08	31 261	15 653	154	173	1 369	1 016	332	1,1	
Altrich	001	1 719	865	13	11	78	43	37	2,2	
Arenrath	003	383	181	5	1	8	10	2	0,5	
Bergweiler	007	857	421	3	4	12	17	-6	-0,7	
Bettenfeld	009	664	329	3	5	11	12	-3	-0,4	
Binsfeld	010	1 336	670	11	4	99	67	39	3,0	
Bruch	013	491	262	3	2	26	24	3	0,6	
Dierfeld	021	15	2	-	-	8	2	6	66,7	
Dierscheid	022	173	78	-	2	16	13	1	0,6	
Dodenburg	023	103	57	-	-	16	6	10	10,8	
Dreis	024	1 392	692	9	8	44	34	11	0,8	
Eckfeld	025	374	172	2	2	9	-	9	2,5	
Eisenschmitt	026	319	150	2	-	16	8	10	3,2	
Esch	031	416	215	1	1	10	18	-8	-1,9	
Gipperath	036	229	114	-	1	2	4	-3	-1,3	
Gladbach	037	345	183	-	3	25	13	9	2,7	
Greimerath	044	263	130	3	-	2	-	5	1,9	
Großlittgen	046	1 018	507	6	7	38	37	-	-	
Hasborn	049	607	292	3	2	23	6	18	3,1	
Heckenmünster	050	144	70	-	1	6	5	-	-	
Heidweiler	051	167	75	-	-	10	9	1	0,6	
Hetzerath	053	2 460	1 241	10	17	101	79	15	0,6	
Hupperath	062	639	321	5	3	22	18	6	0,9	
Karl	065	210	94	-	2	18	7	11	5,5	

Landkreis (LK) Verbandsgemeinde (VG) Gemeinde	Schlüssel- nummer	Bevölkerung am 30.6.2022		Veränderung im 1. Halbjahr 2022					Bevölkerungszu- bzw. -abnahme (-)	%
		insgesamt	weiblich	Ge- borene	Ge- storbene	Zuge- zogene	Fortge- zogene			

noch: LK Bernkastel-Wittlich

231

Klausen	069	1 435	726	3	3	65	48	17	1,2
Landscheid	503	2 222	1 137	11	24	81	73	-7	-0,3
Laufeld	074	518	264	6	2	10	13	-	-
Manderscheid, St.	080	1 433	767	2	11	72	54	10	0,7
Meerfeld	082	359	162	2	2	5	2	3	0,8
Minderlittgen	085	733	358	4	4	63	46	17	2,4
Musweiler	091	45	24	-	-	-	1	-1	-2,2
Niederöfflingen	095	425	206	-	1	14	17	-4	-0,9
Niederscheidweiler	096	283	142	1	2	25	17	6	2,2
Niersbach	504	722	364	2	6	32	32	-5	-0,7
Oberöfflingen	100	281	139	2	-	21	7	16	6,0
Oberscheidweiler	101	194	103	-	1	13	9	3	1,6
Osann-Monzel	103	1 787	866	8	7	127	85	43	2,5
Pantenburg	104	238	117	3	-	8	4	7	3,0
Platten	107	860	418	4	4	30	39	-9	-1,0
Plein	108	619	311	2	-	13	28	-13	-2,1
Rivenich	111	759	385	5	8	34	5	26	3,5
Salmtal	113	2 471	1 287	11	19	83	60	15	0,6
Schladt	114	149	68	1	-	10	3	8	5,7
Schwarzenborn	116	57	27	1	-	7	5	3	5,6
Sehlem	117	994	489	4	3	42	30	13	1,3
Wallscheid	127	353	172	3	-	14	6	11	3,2

LK Birkenfeld

134

81 709 41 239 400 619 3 717 2 624 860 1,1

Idar-Oberstein, gkSt.

045

28 762 14 737 146 240 1 339 900 339 1,2

VG Baumholder

01

9 840 5 017 79 83 455 337 109 1,1

Baumholder, St.	005	4 518	2 380	54	42	235	168	74	1,7
Berglangenbach	007	459	222	1	-	15	4	12	2,7
Berschweiler bei Baumholder	008	555	272	8	4	27	19	12	2,2
Eckersweiler	021	168	76	-	1	1	3	-3	-1,8
Föhren-Linden	026	337	165	1	3	16	24	-10	-2,9
Frauenberg	027	377	192	-	4	19	11	4	1,1
Hahnweiler	033	183	87	2	-	2	3	1	0,5
Heimbach	036	1 042	543	5	7	45	41	2	0,2
Leitzweiler	051	112	49	1	-	-	-	1	0,9
Mettweiler	054	234	110	-	2	19	15	2	0,9
Reichenbach	068	520	260	2	5	10	12	-5	-1,0
Rohrbach	073	171	84	-	3	7	1	3	1,8
Rückweiler	074	381	192	-	4	10	7	-1	-0,3
Ruschberg	075	783	385	5	8	49	29	17	2,2

VG Birkenfeld

02

20 721 10 158 68 126 1 067 720 287 1,4

Abentheuer	001	457	223	1	3	52	23	27	6,3
Achtelsbach	002	392	198	3	1	9	18	-7	-1,8
Birkenfeld, St.	010	7 212	3 531	31	62	405	238	137	1,9
Börfink	011	164	85	1	2	4	2	1	0,6
Brücken	015	1 283	629	1	2	81	55	25	2,0
Buhlenberg	016	467	237	3	2	13	23	-11	-2,3
Dambach	018	150	76	2	1	6	-	7	4,9
Dienstweiler	020	328	166	-	3	10	7	-	-
Elchweiler	022	99	50	-	-	1	1	-	-
Ellenberg	023	92	50	-	-	2	6	-4	-4,2
Ellweiler	024	330	160	1	4	19	8	8	2,5
Gimbweiler	029	391	202	1	-	14	9	6	1,6
Gollenberg	031	118	65	1	1	4	4	-	-
Hattgenstein	034	245	127	1	1	17	18	-1	-0,4
Hoppstädten-Weiersbach	042	3 629	1 666	9	16	230	161	61	1,7
Kronweiler	048	303	148	-	4	11	10	-3	-1,0

noch:
T 6

Bevölkerung am 30.6.2022 und Bevölkerungsbewegung vom 1.1. – 30.6.2022 nach Landkreisen, Verbandsgemeinden und Gemeinden

Landkreis (LK) Verbandsgemeinde (VG) Gemeinde	Schlüssel- nummer	Bevölkerung am 30.6.2022		Veränderung im 1. Halbjahr 2022					
		insgesamt	weiblich	Ge- borene	Ge- storbene	Zuge- zogene	Fortge- zogene	Bevölkerungszu- bzw. -abnahme (-)	
noch: LK Birkenfeld									
	134								
Leisel	050	532	274	2	3	17	14	2	0,4
Meckenbach	053	111	57	-	-	-	2	-2	-1,8
Niederbrombach	057	507	262	1	2	31	11	19	3,9
Niederhambach	058	320	160	2	6	3	7	-8	-2,4
Nohen	061	333	167	-	3	18	4	11	3,4
Oberbrombach	062	393	203	1	4	12	20	-11	-2,7
Oberhambach	063	269	117	-	-	29	7	22	8,9
Rimsberg	070	120	57	-	-	4	1	3	2,6
Rinzenberg	071	306	153	1	-	10	19	-8	-2,5
Rötsweiler-Nockenthal	072	472	248	-	2	20	13	5	1,1
Schmißberg	078	201	99	2	1	5	10	-4	-2,0
Schwollen	080	433	212	-	2	18	10	6	1,4
Siesbach	084	361	192	2	-	4	7	-1	-0,3
Sonnenberg-Winnenberg	085	416	205	-	1	4	9	-6	-1,4
Wilzenberg-Hußweiler	094	287	139	2	-	14	3	13	4,7
VG Herrstein-Rhaunen	05	22 386	11 327	107	170	856	667	125	0,6
Allenbach	003	620	315	5	4	13	18	-4	-0,6
Asbach	004	150	80	-	-	2	5	-3	-2,0
Bergen	006	484	238	4	3	36	15	23	5,0
Berschweiler bei Kirm	009	279	136	2	3	39	17	20	7,7
Bollenbach	012	132	66	-	2	3	2	-1	-0,8
Breitenthal	013	336	169	2	1	6	3	4	1,2
Bruchweiler	014	516	263	2	3	14	7	6	1,2
Bundenbach	017	851	439	2	5	40	27	10	1,2
Dickesbach	019	417	204	1	2	7	6	-	-
Fischbach	025	872	431	3	5	54	63	-12	-1,4
Gerach	028	226	108	3	1	7	13	-4	-1,7
Gösenroth	030	237	120	-	2	2	2	-2	-0,8
Griebelschied	032	183	87	1	1	5	3	2	1,1
Hausen	035	177	89	1	3	3	6	-6	-3,3
Hellertshausen	037	191	95	2	2	1	7	-6	-3,0
Herborn	038	504	253	-	3	36	30	3	0,6
Herrstein	039	808	431	1	16	45	22	9	1,1
Hettenrodt	040	653	326	3	4	31	10	20	3,2
Hintertiefenbach	041	325	165	-	1	4	4	-	-
Horbruch	043	346	156	5	1	9	7	6	1,8
Hottenbach	044	547	286	3	3	6	5	1	0,2
Kempfeld	046	777	394	3	7	27	20	3	0,4
Kirschweiler	047	1 051	567	3	10	66	38	20	1,9
Krummenau	049	157	76	1	2	3	3	-1	-0,6
Langweiler	502	251	125	1	3	18	8	8	3,3
Mackenrodt	052	365	175	1	-	4	6	-1	-0,3
Mittelreidenbach	055	753	377	4	5	34	28	6	0,8
Mörschied	056	743	360	1	5	27	26	-3	-0,4
Niederhosenbach	059	299	147	2	3	16	10	5	1,7
Niederwörresbach	060	830	433	-	6	36	36	-5	-0,6
Oberhosenbach	064	126	61	1	1	3	4	-1	-0,8
Oberkirm	065	311	154	3	4	4	8	-5	-1,6
Oberreidenbach	066	617	319	2	5	26	4	19	3,2
Oberwörresbach	067	109	62	2	-	1	-	3	2,8
Rhaunen	069	2 144	1 089	16	18	83	77	4	0,2
Schahren	076	488	253	2	1	13	10	4	0,8
Schmidthachenbach	077	373	187	1	4	6	10	-7	-1,8
Schwerbach	079	47	22	-	2	-	-	-2	-4,1
Sensweiler	081	421	208	2	3	7	10	-4	-0,9
Sien	082	528	261	3	1	22	8	15	2,9
Sienhachenbach	083	177	89	1	2	8	8	-1	-0,6
Sonnschied	086	94	51	-	1	-	1	-2	-2,1
Stipshausen	087	816	420	4	7	18	16	1	0,1
Sulzbach	088	277	130	5	5	9	6	1	0,4

Landkreis (LK) Verbandsgemeinde (VG) Gemeinde	Schlüssel- nummer	Bevölkerung am 30.6.2022		Veränderung im 1. Halbjahr 2022					Bevölkerungszu- bzw. -abnahme (-)	%
		insgesamt	weiblich	Ge- borene	Ge- storbene	Zuge- zogene	Fortge- zogene			
								Anzahl		
noch: LK Birkenfeld	134									
Veitsrodt	089	726	350	6	4	33	17	18	2,5	
Vollmersbach	090	455	251	2	2	11	17	-6	-1,3	
Weiden	091	78	37	-	1	15	6	8	11,4	
Weitersbach	092	87	43	-	2	-	1	-3	-3,3	
Wickenrodt	093	160	80	1	-	2	9	-6	-3,6	
Wirschweiler	095	272	149	-	1	1	8	-9	-3,2	
LK Cochem-Zell	135	62 815	31 455	225	472	3 407	2 078	1 080	1,7	
VG Cochem	01	19 785	9 942	66	174	1 221	698	410	2,1	
Beilstein	007	159	77	-	3	33	11	19	13,6	
Bremm	012	747	392	1	5	53	21	28	3,9	
Briedern	015	368	191	3	1	23	10	15	4,2	
Bruttig-Fankel	017	1 141	579	4	8	91	31	56	5,2	
Cochem, St.	020	5 339	2 645	20	56	430	253	140	2,7	
Dohr	021	614	303	-	2	22	23	-3	-0,5	
Ediger-Eller	024	918	463	2	3	52	23	28	3,1	
Ellenz-Poltersdorf	025	841	427	1	6	63	37	20	2,4	
Ernst	027	560	281	-	4	29	9	16	2,9	
Faid	029	1 051	525	5	8	43	42	-3	-0,3	
Greimersburg	036	705	356	2	6	4	8	-8	-1,1	
Klotten	049	1 222	608	9	12	63	57	2	0,2	
Lieg	053	364	176	-	7	1	8	-14	-3,7	
Lütz	056	283	135	2	-	24	13	13	4,8	
Mesenich	060	298	137	-	1	11	6	4	1,4	
Moselkern	065	564	282	1	2	50	33	16	2,9	
Müden (Mosel)	066	650	332	1	2	15	12	1	0,2	
Nehren	069	120	63	-	1	24	-	23	23,7	
Pommern	072	410	217	4	5	27	14	12	3,0	
Senheim	079	585	291	2	6	47	20	23	4,1	
Treis-Karden	082	2 170	1 116	6	32	85	45	14	0,6	
Valwig	086	443	227	2	1	21	14	8	1,8	
Wirfus	090	233	119	1	3	10	8	-	-	
VG Kaisersesch	02	15 922	7 922	67	89	654	447	185	1,2	
Binningen	009	706	327	5	6	23	18	4	0,6	
Brachtendorf	011	242	111	-	-	5	8	-3	-1,2	
Brieden	014	146	68	-	1	15	2	12	9,0	
Brohl	016	349	178	1	3	21	18	1	0,3	
Dünfus	022	291	149	1	1	20	3	17	6,2	
Düngenheim	023	1 361	654	4	10	45	32	7	0,5	
Eppenberg	026	237	113	-	1	7	14	-8	-3,3	
Eulgem	028	191	79	2	-	13	22	-7	-3,5	
Forst (Eifel)	031	387	200	3	8	23	11	7	1,8	
Gamlen	033	516	265	3	1	17	13	6	1,2	
Hambuch	038	727	371	3	3	34	18	16	2,3	
Hauroth	040	330	155	2	1	9	10	-	-	
Illerich	042	814	407	7	4	31	7	28	3,6	
Kaifenheim	043	803	402	3	5	20	14	4	0,5	
Kail	044	301	138	-	2	5	3	-	-	
Kaisersesch, St.	045	3 246	1 677	10	20	157	91	55	1,7	
Kalenborn	046	243	117	1	3	9	1	6	2,5	
Landkern	051	964	497	5	5	35	20	15	1,6	
Laubach	052	644	325	1	3	34	27	5	0,8	
Leienkaul	502	361	177	3	2	15	15	1	0,3	
Masburg	058	1 087	532	7	5	44	37	9	0,8	
Möntenich	062	112	59	-	1	1	9	-9	-7,4	
Müllenbach	067	658	324	3	2	29	20	10	1,5	
Roes	075	483	232	1	1	9	7	2	0,4	
Urmersbach	084	452	228	1	1	20	20	-	-	

noch: Bevölkerung am 30.6.2022 und Bevölkerungsbewegung vom 1.1. – 30.6.2022 nach Landkreisen,
T 6 Verbandsgemeinden und Gemeinden

Landkreis (LK) Verbandsgemeinde (VG) Gemeinde	Schlüssel- nummer	Bevölkerung am 30.6.2022		Veränderung im 1. Halbjahr 2022						
		insgesamt	weiblich	Ge- borene	Ge- storbene	Zuge- zogene	Fortge- zogene	Bevölkerungszu- bzw. -abnahme (-)		
										Anzahl
noch: LK Cochem-Zell	135									
Zettingen	093	271	137	1	-	13	7	7	2,7	
VG Ulmen	03	11 219	5 582	40	87	581	388	148	1,3	
Alflen	002	825	416	3	10	40	21	12	1,5	
Auderath	005	654	323	1	5	61	49	8	1,2	
Bad Bertrich	501	1 035	530	2	11	55	43	4	0,4	
Beuren	008	400	200	-	3	7	11	-8	-2,0	
Büchel	018	1 208	589	7	6	81	38	44	3,8	
Filz	030	87	41	-	1	3	-	2	2,4	
Gevenich	034	738	350	2	3	42	19	22	3,1	
Gillenbeuren	035	252	127	-	1	4	5	-2	-0,8	
Kliding	048	219	104	-	-	9	2	7	3,3	
Lutzerath	057	1 475	726	6	14	38	35	-4	-0,3	
Schmitt	078	120	64	-	1	3	1	1	0,8	
Ulmen, St.	083	3 450	1 737	17	26	214	141	66	2,0	
Urschmitt	085	207	106	-	2	13	8	3	1,5	
Wagenhausen	087	64	34	-	-	1	-	1	1,6	
Weiler	089	282	142	2	3	4	8	-6	-2,1	
Wollmerath	091	203	93	-	1	6	7	-2	-1,0	
VG Zell (Mosel)	05	15 889	8 009	52	122	951	545	337	2,2	
Alf	001	862	468	-	10	84	28	46	5,6	
Altlay	003	455	211	5	2	28	21	10	2,2	
Altstrimmig	004	346	174	1	1	20	13	7	2,1	
Blankenrath	010	1 732	866	8	19	127	56	60	3,6	
Briedel	013	906	445	1	9	41	28	6	0,7	
Bullay	019	1 676	875	4	4	92	48	43	2,6	
Forst (Hunsrück)	032	63	30	-	1	-	-	-1	-1,6	
Grenderich	037	375	193	-	3	12	15	-6	-1,6	
Haserich	039	202	95	1	-	4	10	-5	-2,4	
Hesweiler	041	116	52	-	1	5	4	-	-	
Liesenich	054	320	168	-	1	16	10	8	2,6	
Mittelstrimmig	061	416	206	2	3	28	21	6	1,5	
Moritzheim	064	140	69	1	-	11	6	6	4,5	
Neef	068	422	200	2	5	13	14	-4	-0,9	
Panzweiler	070	276	137	2	1	32	7	26	10,4	
Peterswald-Löffelscheid	071	741	362	3	3	55	27	28	3,9	
Pünderich	073	828	436	3	7	47	24	18	2,2	
Reidenhausen	074	177	78	2	-	17	6	13	7,9	
Sankt Aldegund	076	553	275	-	8	16	14	-6	-1,1	
Schahren	077	430	220	2	1	13	9	5	1,2	
Sosberg	080	178	87	2	-	19	7	14	8,5	
Tellig	081	301	141	3	-	11	6	8	2,7	
Walhausen	088	239	117	1	1	17	11	6	2,6	
Zell (Mosel), St.	092	4 135	2 104	9	42	243	160	49	1,2	
LK Donnersbergkreis	333	76 285	38 591	293	508	3 551	2 617	716	0,9	
VG Eisenberg (Pfalz)	02	13 439	6 748	43	93	653	443	158	1,2	
Eisenberg (Pfalz), St.	019	9 429	4 727	29	65	464	310	116	1,2	
Kerzenheim	038	2 132	1 062	7	13	102	89	8	0,4	
Ramsen	060	1 878	959	7	15	87	44	34	1,8	
VG Göllheim	03	12 002	6 040	43	90	453	354	53	0,4	
Albisheim (Pfrimm)	001	1 833	951	13	24	65	46	7	0,4	
Biedesheim	006	618	307	3	-	35	27	12	2,0	
Bubenheim	012	435	220	-	1	15	10	4	0,9	
Dreisen	017	953	488	1	8	33	36	-10	-1,0	
Einselthum	018	809	402	3	3	18	28	-10	-1,2	
Göllheim	026	3 863	1 948	12	30	145	120	8	0,2	

Landkreis (LK) Verbandsgemeinde (VG) Gemeinde	Schlüssel- nummer	Bevölkerung am 30.6.2022		Veränderung im 1. Halbjahr 2022					Bevölkerungszu- bzw. -abnahme (-)	%
		insgesamt	weiblich	Ge- borene	Ge- storbene	Zuge- zogene	Fortge- zogene			
								Anzahl		
noch: LK Donnersbergkreis 333										
Immesheim	032	134	63	1	-	3	3	1	0,8	
Lautersheim	041	621	317	1	7	28	21	1	0,2	
Ottersheim	058	364	176	1	2	12	4	7	2,0	
Rüssingen	064	536	262	4	3	19	11	9	1,7	
Standenbühl	074	192	93	-	-	10	8	2	1,1	
Weitersweiler	081	500	253	-	4	23	14	5	1,0	
Zellertal	501	1 144	560	4	8	47	26	17	1,5	
VG Kirchheimbolanden	04	19 987	10 208	71	130	1 022	737	225	1,1	
Bennhausen	005	165	82	-	1	13	4	8	5,1	
Bischheim	007	812	392	4	1	53	47	9	1,1	
Bolanden	010	2 525	1 273	11	9	131	119	14	0,6	
Dannenfels	013	879	453	2	4	43	27	14	1,6	
Gauersheim	022	667	338	3	2	22	17	6	0,9	
Ilbesheim	031	618	305	-	3	25	23	-1	-0,2	
Jakobsweiler	035	257	125	-	1	14	7	6	2,4	
Kirchheimbolanden, St.	039	7 951	4 127	24	76	432	322	58	0,7	
Kriegsfeld	040	998	491	3	6	25	16	6	0,6	
Marnheim	045	1 752	910	9	7	97	57	42	2,5	
Morschheim	047	749	382	5	1	42	28	18	2,5	
Mörsfeld	046	480	236	1	1	10	10	-	-	
Oberwiesen	056	566	296	3	5	29	6	20	3,7	
Orbis	057	708	372	1	4	46	20	23	3,4	
Rittersheim	062	195	92	1	1	20	18	2	1,0	
Stetten	076	665	334	4	8	20	16	-	-	
VG Nordpfälzer Land	07	17 444	8 858	61	132	746	599	73	0,4	
Alsenz	003	1 644	860	3	14	73	55	7	0,4	
Bayerfeld-Steckweiler	004	391	192	1	1	21	29	-8	-2,0	
Bisterschied	008	219	102	-	3	9	12	-6	-2,7	
Dielkirchen	014	464	243	3	2	25	17	9	2,0	
Dörrmoschel	016	142	74	1	2	1	10	-10	-6,6	
Finkenbach-Gersweiler	021	285	141	-	2	6	9	-5	-1,7	
Gaugrehweiler	023	515	244	2	-	8	14	-4	-0,8	
Gehrweiler	024	317	164	-	2	13	8	3	1,0	
Gerbach	025	516	262	1	4	11	9	-1	-0,2	
Gundersweiler	028	515	265	2	1	16	8	9	1,8	
Imsweiler	034	554	299	2	2	31	16	15	2,8	
Kalkofen	036	168	84	-	1	12	10	1	0,6	
Katzenbach	037	489	241	1	-	9	11	-1	-0,2	
Mannweiler-Cölln	043	377	196	1	2	18	21	-4	-1,0	
Münsterappel	049	497	237	2	-	19	20	1	0,2	
Niederhausen an der Appel	050	233	111	2	1	9	3	7	3,1	
Niedermoschel	051	502	268	6	4	27	15	14	2,9	
Oberhausen an der Appel	053	154	76	1	1	1	5	-4	-2,5	
Obermoschel, St.	054	1 047	541	9	6	61	64	-2	-0,2	
Oberndorf	055	253	123	-	4	14	9	1	0,4	
Ransweiler	061	235	118	-	1	2	3	-2	-0,8	
Rathskirchen	201	166	72	-	2	12	14	-4	-2,4	
Reichsthal	202	111	55	-	-	7	-	7	6,7	
Rockenhausen, St.	502	5 349	2 700	13	58	242	162	34	0,6	
Ruppertsecken	065	355	193	1	8	25	16	2	0,6	
Sankt Alban	066	271	133	-	2	5	8	-5	-1,8	
Schiersfeld	067	212	109	2	1	2	14	-11	-4,9	
Schönborn	068	114	56	-	-	6	2	4	3,6	
Seelen	203	153	88	1	1	18	3	15	10,9	
Sitters	072	92	49	-	1	3	2	-	-	
Stahlberg	073	175	96	1	1	6	3	3	1,7	
Teschenmoschel	077	121	58	2	-	2	2	2	1,7	
Unkenbach	078	200	103	1	1	13	5	8	4,2	
Waldgrehweiler	079	222	110	1	-	11	15	-3	-1,3	

Landkreis (LK) Verbandsgemeinde (VG) Gemeinde	Schlüssel- nummer	Bevölkerung am 30.6.2022		Veränderung im 1. Halbjahr 2022					Bevölkerungszu- bzw. -abnahme (-)	%
		insgesamt	weiblich	Ge- borene	Ge- storbene	Zuge- zogene	Fortge- zogene			
								Anzahl		
noch: LK Donnersbergkreis 333										
Winterborn	083	171	85	-	2	2	2	-2	-1,2	
Würzweiler	084	215	110	2	2	6	3	3	1,4	
VG Winnweiler	06	13 413	6 737	75	63	677	484	207	1,6	
Börrstadt	009	955	494	5	2	57	47	13	1,4	
Breunigweiler	011	468	232	1	2	46	32	13	2,9	
Falkenstein	020	189	87	1	2	24	12	11	6,2	
Gonbach	027	522	266	-	1	44	8	35	7,2	
Höringen	030	608	302	3	2	47	33	15	2,5	
Imsbach	033	871	429	8	8	35	26	9	1,0	
Lohnsfeld	042	941	461	7	6	33	27	5	0,5	
Münchweiler an der Alsenz	048	1 206	610	3	4	45	49	-5	-0,4	
Schweisweiler	069	341	176	4	4	18	16	1	0,3	
Sippersfeld	071	1 096	564	2	6	32	25	3	0,3	
Steinbach am Donnersberg	075	798	396	2	4	74	23	49	6,5	
Wartenberg-Rohrbach	080	436	214	2	1	15	19	-3	-0,7	
Winnweiler	503	4 982	2 506	37	21	207	167	61	1,2	
LK Eifelkreis Bitburg-Prüm	232	102 974	51 197	411	644	7 090	4 778	2 015	2,0	
Bitburg, St.	018	16 420	8 481	73	102	2 645	1 836	720	4,6	
VG Arzfeld	01	9 787	4 847	28	70	471	304	123	1,3	
Arzfeld	201	1 422	705	5	5	47	45	2	0,1	
Dackscheid	211	109	54	-	-	5	3	2	1,9	
Dahlen	212	339	172	3	1	19	12	7	2,1	
Daleiden	213	923	458	3	11	66	23	37	4,2	
Dasburg	214	227	119	1	3	14	7	5	2,3	
Eilscheid	217	43	21	-	-	-	-	-	-	
Eschfeld	220	198	105	-	1	10	3	6	3,1	
Euscheid	221	137	65	-	2	2	2	-2	-1,4	
Großkampfenberg	229	143	69	-	1	15	5	9	6,7	
Hargarten	233	105	51	-	-	8	2	6	6,1	
Harspelt	234	83	38	-	1	14	2	11	15,3	
Herzfeld	240	36	17	-	1	1	-	-	-	
Irrhausen	245	236	116	-	2	23	8	13	5,8	
Jucken	246	174	84	1	1	-	7	-7	-3,9	
Kesfeld	247	74	32	1	2	3	3	-1	-1,3	
Kickeshausen	248	46	26	-	-	1	-	1	2,2	
Kinzenburg	249	49	28	-	1	1	1	-1	-2,0	
Krautscheid	253	214	100	-	1	6	4	1	0,5	
Lambertsberg	254	399	195	3	2	24	12	12	3,1	
Lascheid	255	83	36	1	-	2	-	3	3,8	
Lauperath	258	103	51	-	-	1	4	-3	-2,8	
Leidenborn	259	198	100	1	-	5	-	6	3,1	
Lichtenborn	260	329	155	-	1	16	7	8	2,5	
Lierfeld	261	88	40	-	-	2	1	1	1,1	
Lünebach	262	605	302	4	3	34	40	-5	-0,8	
Lützkampen	263	357	179	-	1	10	11	-2	-0,6	
Manderscheid	264	55	28	-	-	2	-	2	3,8	
Mauel	267	57	25	-	-	1	1	-	-	
Merlscheid	270	38	20	-	1	3	1	1	2,7	
Niederpierscheid	277	35	17	-	1	-	-	-1	-2,8	
Oberpierscheid	285	344	170	-	1	2	5	-4	-1,1	
Olmscheid	287	191	95	1	1	3	3	-1	-0,5	
Pintesfeld	291	38	22	-	2	-	2	-4	-9,5	
Plütscheid	293	315	167	-	4	17	4	9	2,9	
Preischeid	294	172	82	-	3	4	4	-3	-1,7	
Reiff	297	46	22	-	-	-	-	-	-	
Reipeldingen	298	77	37	-	1	-	-	-1	-1,3	

Landkreis (LK) Verbandsgemeinde (VG) Gemeinde	Schlüssel- nummer	Bevölkerung am 30.6.2022		Veränderung im 1. Halbjahr 2022					Bevölkerungszu- bzw. -abnahme (-)	%
		insgesamt	weiblich	Ge- borene	Ge- storbene	Zuge- zogene	Fortge- zogene			

noch: LK Eifelkreis Bitburg-Prüm 232

Roscheid	301	50	26	-	1	-	1	-2	-3,8
Sengerich	309	28	14	-	-	-	-	-	-
Sevenig (Our)	310	69	29	-	-	1	6	-5	-6,8
Strickscheid	315	33	20	-	-	10	3	7	26,9
Üttfeld	333	408	198	-	5	43	16	22	5,7
Waxweiler	322	1 111	557	4	10	56	56	-6	-0,5
VG Bitburger Land	08	26 287	12 930	112	138	1 272	845	404	1,6
Badem	007	1 289	632	8	7	63	46	18	1,4
Balesfeld	203	213	107	2	4	12	6	5	2,4
Baustert	009	474	247	4	1	30	18	15	3,3
Bettingen	013	1 088	527	1	10	58	47	4	0,4
Bickendorf	014	557	274	3	2	35	13	23	4,3
Biersdorf am See	015	582	290	4	9	35	10	21	3,7
Birtlingen	017	48	22	1	-	1	1	1	2,1
Brecht	020	202	96	-	-	1	6	-5	-2,4
Brimingen	502	114	56	-	-	4	1	3	2,7
Burbach	210	718	338	-	6	33	30	-3	-0,4
Dahlem	024	252	124	-	-	15	10	5	2,0
Dockendorf	026	242	128	2	1	11	4	9	3,9
Dudeldorf	027	1 308	635	8	7	91	88	4	0,3
Echtershausen	029	98	49	-	1	1	2	-2	-2,0
Ehlenz	030	465	230	1	3	12	6	3	0,6
Enzen	032	33	15	1	-	-	5	-4	-10,8
Eßlingen	034	115	58	-	1	4	3	-	-
Etteldorf	035	25	11	-	-	-	-	-	-
Feilsdorf	036	33	17	-	-	-	1	-1	-2,9
Fließem	039	680	340	5	1	12	10	6	0,9
Gindorf	043	323	155	1	5	15	7	4	1,3
Gondorf	044	322	144	-	1	69	7	61	23,4
Gransdorf	228	349	170	1	2	14	3	9	2,6
Halsdorf	045	114	57	-	-	17	8	9	8,6
Hamm	046	18	11	-	-	-	-	-	-
Heilenbach	048	105	53	1	-	5	4	3	2,9
Hütterscheid	057	169	86	-	2	8	6	-	-
Hüttingen an der Kyll	058	345	162	1	2	7	8	-3	-0,9
Idenheim	060	457	232	3	1	10	10	2	0,4
Idesheim	061	423	227	4	-	13	9	8	1,9
Ingendorf	062	216	104	1	1	10	6	4	1,9
Kyllburg, St.	070	989	461	15	5	43	56	-3	-0,3
Kyllburgweiler	071	105	47	1	1	3	3	-	-
Ließem	074	76	38	1	1	1	-	1	1,3
Malberg	075	578	279	2	3	32	24	7	1,2
Malbergweich	076	372	184	2	2	24	12	12	3,3
Meckel	077	432	212	2	1	37	13	25	6,1
Messerich	079	588	299	-	3	18	10	5	0,9
Metterich	081	561	279	-	1	33	23	9	1,6
Mülbach	083	103	48	-	-	6	2	4	4,0
Nattenheim	086	595	312	2	5	14	16	-5	-0,8
Neidenbach	087	905	460	1	5	49	23	22	2,5
Neuheilenbach	273	267	127	1	2	15	9	5	1,9
Niederstedem	091	245	121	2	-	5	6	1	0,4
Niederweiler	092	87	46	-	-	2	3	-1	-1,1
Oberkail	282	602	303	-	4	16	16	-4	-0,7
Oberstedem	097	67	32	1	1	3	1	2	3,1
Oberweiler	098	176	85	-	1	4	2	1	0,6
Oberweis	099	568	297	1	-	41	21	21	3,8
Olstdorf	100	102	50	1	-	-	1	-	-
Orsfeld	101	202	101	1	1	16	10	6	3,1
Pickließem	105	314	155	2	3	23	6	16	5,4
Rittersdorf	109	1 404	690	3	7	30	34	-8	-0,6

noch:
T 6

Bevölkerung am 30.6.2022 und Bevölkerungsbewegung vom 1.1. – 30.6.2022 nach Landkreisen,
Verbandsgemeinden und Gemeinden

Landkreis (LK) Verbandsgemeinde (VG) Gemeinde	Schlüssel- nummer	Bevölkerung am 30.6.2022		Veränderung im 1. Halbjahr 2022					Bevölkerungszu- bzw. -abnahme (-)	%
		insgesamt	weiblich	Ge- borene	Ge- storbene	Zuge- zogene	Fortge- zogene			

noch: LK Eifelkreis Bitburg-Prüm 232

Röhl	111	440	211	2	1	23	22	2	0,5
Sankt Thomas	113	267	116	-	3	5	9	-7	-2,6
Scharfbillig	115	103	53	4	1	13	3	13	14,4
Schleid	118	391	181	2	2	8	7	1	0,3
Seffern	119	317	150	2	-	24	9	17	5,7
Sefferweich	120	272	139	-	-	6	6	-	-
Seinsfeld	306	165	75	1	2	8	11	-4	-2,4
Steinborn	313	183	80	-	-	7	5	2	1,1
Stockem	124	100	51	1	-	5	3	3	3,1
Sülm	125	424	219	-	2	13	15	-4	-0,9
Trimport	126	322	158	1	-	15	2	14	4,5
Usch	129	58	26	1	1	-	-	-	-
Wettlingen	133	31	18	-	1	8	6	1	3,3
Wiersdorf	134	267	129	1	-	8	9	-	-
Wilsecker	135	185	91	2	-	10	8	4	2,2
Wißmannsdorf	501	848	426	2	4	36	25	9	1,1
Wolsfeld	137	1 064	513	3	7	65	36	25	2,4
Zendscheid	331	135	71	-	1	17	3	13	10,7
VG Prüm	06	21 752	10 705	90	164	1 149	745	320	1,5
Auw bei Prüm	202	615	303	2	7	41	33	3	0,5
Bleialf	206	1 236	620	7	12	78	47	25	2,1
Brandscheid	207	306	137	1	2	7	1	5	1,7
Buchet	208	240	111	-	-	25	17	8	3,4
Büdesheim	209	543	263	5	6	4	14	-11	-2,0
Dingdorf	216	117	52	2	-	8	4	6	5,4
Feuerscheid	222	326	153	2	1	5	12	-6	-1,8
Fleringen	223	388	187	4	3	12	7	6	1,6
Giesdorf	224	139	65	-	-	21	7	14	11,2
Gondenbrett	227	486	231	3	4	15	10	4	0,8
Großlangenfeld	230	120	63	-	2	15	6	7	6,2
Habscheid	231	661	340	1	12	48	23	14	2,2
Heckhuscheid	236	161	76	-	-	6	1	5	3,2
Heisdorf	238	125	64	-	2	4	-	2	1,6
Hersdorf	332	417	209	6	2	21	6	19	4,8
Kleinlangenfeld	250	150	75	-	-	4	1	3	2,0
Lasel	256	318	157	1	3	5	2	1	0,3
Masthorn	265	50	25	-	-	-	-	-	-
Matzerath	266	48	24	-	-	-	-	-	-
Mützenich	271	121	55	-	-	-	1	-1	-0,8
Neuendorf	272	109	49	-	2	4	1	-1	-0,9
Niederlauch	276	31	13	-	1	2	5	-4	-11,4
Nimshuscheid	279	267	131	1	-	8	10	-1	-0,4
Nimsreuland	280	88	40	-	-	-	2	-2	-2,2
Oberlascheid	283	151	66	1	2	21	24	-4	-2,6
Oberlauch	284	73	41	-	-	6	1	5	7,4
Olzheim	288	608	283	3	4	40	21	18	3,1
Orlenbach	290	258	132	1	-	30	7	24	10,3
Pittenbach	292	106	55	-	-	7	5	2	1,9
Pronsfeld	295	952	488	2	3	78	29	48	5,3
Prüm, St.	296	5 504	2 722	27	43	284	205	62	1,1
Rommersheim	300	666	341	5	-	31	34	1	0,2
Roth bei Prüm	302	474	224	1	2	33	12	20	4,4
Schönecken	304	1 483	749	3	24	92	75	-4	-0,3
Schwirzheim	305	465	223	-	2	18	6	9	2,0
Seiwerath	307	143	65	-	1	6	3	2	1,4
Sellerich	308	295	137	1	4	24	11	9	3,1
Wallersheim	318	753	360	2	3	38	23	14	1,9
Watzerath	320	451	238	4	1	25	13	15	3,4
Wawern	321	271	130	-	1	1	9	-9	-3,2
Weinsheim	226	1 003	492	3	8	38	26	7	0,7

Landkreis (LK) Verbandsgemeinde (VG) Gemeinde	Schlüssel- nummer	Bevölkerung am 30.6.2022		Veränderung im 1. Halbjahr 2022						
		insgesamt	weiblich	Ge- borene	Ge- storbene	Zuge- zogene	Fortge- zogene	Bevölkerungszu- bzw. -abnahme (-)		
										Anzahl
noch: LK Eifelkreis Bitburg-Prüm 232										
Winningen	327	63	34	-	1	2	1	-	-	
Winterscheid	328	143	73	1	2	11	3	5	3,6	
Winterspelt	329	828	409	1	4	31	27	-	-	
VG Speicher	07	9 026	4 542	55	58	597	401	196	2,2	
Auw an der Kyll	006	110	59	1	1	3	8	-5	-4,3	
Beilingen	010	405	206	2	2	12	14	-3	-0,7	
Herforst	050	1 294	661	11	3	84	64	27	2,1	
Hosten	055	178	89	-	-	2	8	-5	-2,7	
Orenhofen	289	1 394	688	4	9	101	70	24	1,8	
Philippsheim	104	85	42	1	1	6	5	1	1,2	
Preist	107	709	355	4	2	28	31	-1	-0,1	
Spangdahlem	311	1 072	557	13	4	75	41	47	4,6	
Speicher, St.	123	3 779	1 885	19	36	286	160	111	3,0	
VG Südeifel	05	19 702	9 692	53	112	956	647	252	1,3	
Affler	001	25	12	-	-	-	-	-	-	
Alsdorf	002	477	253	1	-	32	14	19	4,1	
Altscheid	003	88	44	1	-	4	3	2	2,3	
Ammeldingen an der Our	004	20	10	-	-	1	-	1	5,3	
Ammeldingen bei Neuerburg	005	250	117	-	1	4	3	-	-	
Bauler	008	79	36	-	-	5	3	2	2,6	
Berkoth	011	82	41	1	1	-	1	-1	-1,2	
Berscheid	012	60	29	-	1	-	4	-5	-7,7	
Biesdorf	016	249	122	-	3	15	12	-	-	
Bollendorf	019	1 767	863	2	9	104	71	26	1,5	
Burg	022	24	13	-	-	-	-	-	-	
Dauwelshausen	025	84	41	-	-	15	1	14	20,0	
Echternacherbrück	028	1 026	521	-	3	84	59	22	2,2	
Eisenach	218	379	189	2	4	16	8	6	1,6	
Emmelbaum	031	74	37	1	-	2	1	2	2,8	
Ernzen	033	405	197	-	4	10	8	-2	-0,5	
Ferschweiler	037	1 030	492	4	5	37	27	8	0,8	
Fischbach-Oberraden	038	53	26	-	-	1	-	1	1,9	
Geichlingen	040	437	208	2	3	18	9	8	1,9	
Gemünd	041	43	21	-	-	14	-	14	48,3	
Gentingen	042	77	38	-	-	9	6	3	4,1	
Gilzem	225	434	219	1	3	9	7	-	-	
Heilbach	047	115	51	-	1	9	3	5	4,5	
Herbstmühle	049	15	9	-	-	2	2	-	-	
Holsthum	053	650	316	6	5	13	12	2	0,3	
Hommerdingen	054	94	47	-	-	6	3	3	3,3	
Hütten	056	56	23	-	-	5	2	3	5,7	
Hüttingen bei Lahr	059	151	78	-	-	8	3	5	3,4	
Irrel	063	1 674	849	2	7	68	82	-17	-1,0	
Karlshausen	064	422	219	3	1	14	8	8	1,9	
Kaschenbach	065	63	31	-	1	1	3	-3	-4,5	
Keppeshausen	066	21	12	-	-	3	-	3	16,7	
Körperich	067	1 122	573	3	13	52	17	25	2,3	
Koxhausen	068	98	49	-	1	5	-	4	4,3	
Kruchten	069	386	187	1	3	27	11	14	3,8	
Lahr	072	199	101	-	2	11	2	7	3,6	
Leimbach	073	50	26	-	1	-	3	-4	-7,4	
Menningen	078	183	90	1	1	11	2	10	5,8	
Mettendorf	080	1 144	558	8	5	40	26	17	1,5	
Minden	082	247	122	-	1	30	35	-6	-2,4	
Muxerath	084	40	20	-	-	2	-	2	5,3	
Nasingen	085	45	22	1	-	-	5	-4	-8,2	
Neuerburg, St.	088	1 556	772	3	14	89	66	12	0,8	
Niedergeckler	089	52	24	-	-	1	-	1	2,0	
Niederraden	090	46	22	-	-	1	1	-	-	

Landkreis (LK) Verbandsgemeinde (VG) Gemeinde	Schlüssel- nummer	Bevölkerung am 30.6.2022		Veränderung im 1. Halbjahr 2022					Bevölkerungszu- bzw. -abnahme (-)	%
		insgesamt	weiblich	Ge- borene	Ge- storbene	Zuge- zogene	Fortge- zogene			
								Anzahl		
noch: LK Eifelkreis Bitburg-Prüm 232										
Niederweis	093	271	132	1	2	14	14	-1	-0,4	
Niehl	094	72	35	1	1	2	-	2	2,9	
Nusbaum	095	429	207	-	-	6	5	1	0,2	
Obergeckler	096	143	63	1	1	5	1	4	2,9	
Peffingen	103	234	119	1	1	15	9	6	2,6	
Plascheid	106	91	50	1	-	2	4	-1	-1,1	
Prümzurley	108	564	254	-	2	17	21	-6	-1,1	
Rodershausen	110	162	80	-	2	13	4	7	4,5	
Roth an der Our	112	238	109	-	1	24	10	13	5,8	
Schankweiler	114	207	102	1	1	7	7	-	-	
Scheitenkorb	116	30	19	-	-	-	-	-	-	
Scheuern	117	44	23	-	1	3	3	-1	-2,2	
Sevenig bei Neuerburg	121	44	23	-	-	-	-	-	-	
Sinspelt	122	409	183	1	3	19	17	-	-	
Übereisenbach	127	51	25	-	-	5	-	5	10,9	
Uppershausen	128	67	30	-	1	2	1	-	-	
Utscheid	102	429	213	-	1	18	13	4	0,9	
Waldhof-Falkenstein	130	19	10	-	-	-	2	-2	-9,5	
Wallendorf	131	375	177	1	2	18	7	10	2,7	
Weidingen	132	173	81	-	-	5	1	4	2,4	
Zweifelscheid	138	58	27	2	-	3	5	-	-	
LK Germersheim	334	130 565	65 679	520	724	5 297	3 838	1 252	1,0	
Germersheim, St.	007	21 028	10 374	80	98	1 168	842	312	1,5	
Wörth am Rhein, St.	501	18 433	9 358	64	116	751	543	159	0,9	
VG Bellheim	01	13 871	6 988	54	77	564	385	156	1,1	
Bellheim	001	8 808	4 421	35	57	374	226	126	1,5	
Knittelsheim	014	1 031	531	2	6	31	34	-7	-0,7	
Ottersheim bei Landau	023	1 845	951	8	8	68	50	18	1,0	
Zeiskam	036	2 187	1 085	9	6	91	75	19	0,9	
VG Hagenbach	02	10 800	5 468	37	50	371	250	108	1,0	
Berg (Pfalz)	002	2 026	1 012	4	7	48	45	-	-	
Hagenbach, St.	008	5 510	2 796	24	29	190	136	50	0,9	
Neuburg am Rhein	021	2 672	1 349	8	10	116	50	63	2,4	
Scheibenhart	027	592	311	1	4	17	19	-5	-0,8	
VG Jockgrim	03	17 349	8 661	66	100	583	421	130	0,8	
Hatzenbühl	009	2 866	1 363	14	20	98	68	24	0,8	
Jockgrim	012	7 519	3 843	34	50	252	190	49	0,7	
Neupotz	022	1 912	934	5	9	62	39	19	1,0	
Rheinzaßern	024	5 052	2 521	13	21	171	124	38	0,8	
VG Kandel	04	16 391	8 309	58	92	658	456	165	1,0	
Erlenbach bei Kandel	004	737	364	4	2	36	27	11	1,5	
Freckenfeld	005	1 570	807	4	12	50	30	12	0,8	
Kandel, St.	013	9 126	4 673	25	63	416	266	109	1,2	
Minfeld	020	1 697	855	8	6	67	39	29	1,7	
Steinweiler	030	1 965	969	10	6	50	53	2	0,1	
Vollmersweiler	031	210	106	2	1	6	9	-2	-0,9	
Winden	034	1 086	535	5	2	33	32	4	0,4	
VG Lingenfeld	05	17 159	8 649	81	110	602	508	55	0,3	
Freisbach	006	1 158	561	6	5	35	39	-3	-0,3	
Lingenfeld	017	5 847	2 950	26	37	205	186	10	0,2	
Lustadt	018	3 445	1 782	12	29	122	103	1	0,0	
Schwegenheim	028	3 106	1 569	22	18	128	84	47	1,5	
Weingarten (Pfalz)	032	1 855	885	7	7	69	52	17	0,9	

noch:
T 6

Bevölkerung am 30.6.2022 und Bevölkerungsbewegung vom 1.1. – 30.6.2022 nach Landkreisen, Verbandsgemeinden und Gemeinden

Landkreis (LK) Verbandsgemeinde (VG) Gemeinde	Schlüssel- nummer	Bevölkerung am 30.6.2022		Veränderung im 1. Halbjahr 2022						
		insgesamt	weiblich	Ge- borene	Ge- storbene	Zuge- zogene	Fortge- zogene	Bevölkerungszu- bzw. -abnahme (-)		
										Anzahl
noch: LK Germersheim	334									
Westheim (Pfalz)	033	1 748	902	8	14	43	44	-17	-1,0	
VG Rülzheim	06	15 534	7 872	80	81	600	433	167	1,1	
Hördt	011	2 674	1 319	19	16	91	68	25	0,9	
Kuhardt	015	1 936	973	7	4	59	42	20	1,0	
Leimersheim	016	2 573	1 302	16	8	78	57	29	1,1	
Rülzheim	025	8 351	4 278	38	53	372	266	93	1,1	
LK Kaiserslautern	335	108 341	55 290	607	657	5 130	3 604	1 488	1,4	
VG Bruchmühlbach-Miesau	01	10 714	5 360	69	92	627	340	268	2,6	
Bruchmühlbach-Miesau	003	8 092	4 135	59	66	541	272	266	3,4	
Gerhardsbrunn	011	171	81	-	2	4	5	-3	-1,7	
Lambsborn	201	709	355	4	2	27	23	6	0,9	
Langwieden	202	277	132	3	2	18	10	9	3,4	
Martinshöhe	203	1 465	657	3	20	37	30	-10	-0,7	
VG Enkenbach-Alsenborn	02	20 029	10 147	94	130	927	630	258	1,3	
Enkenbach-Alsenborn	004	7 149	3 710	30	51	276	169	85	1,2	
Fischbach	007	767	385	3	7	39	24	12	1,6	
Frankenstein	010	915	466	2	10	57	50	-1	-0,1	
Hochspeyer	015	4 733	2 372	29	30	195	148	47	1,0	
Mehlingen	026	3 915	1 941	15	15	169	132	36	0,9	
Neuhemsbach	028	939	455	6	9	76	56	14	1,5	
Sembach	205	1 193	612	7	5	83	35	50	4,4	
Waldleiningen	048	418	206	2	3	32	16	15	3,7	
VG Landstuhl	11	26 324	13 477	146	117	1 141	909	262	1,0	
Bann	002	2 269	1 143	13	8	113	57	61	2,8	
Hauptstuhl	012	1 201	596	9	6	67	43	25	2,1	
Kindsbach	018	2 504	1 277	15	16	99	77	21	0,8	
Krickenbach	021	1 194	607	7	7	26	13	13	1,1	
Landstuhl, Sickingenstadt, St.	022	8 415	4 382	49	40	433	383	59	0,7	
Linden	023	1 125	565	6	3	40	25	18	1,6	
Mittelbrunn	027	719	366	3	3	16	20	-4	-0,6	
Oberarnbach	031	429	231	1	2	13	5	7	1,7	
Queidersbach	037	2 845	1 461	19	11	116	88	36	1,3	
Schopp	204	1 474	723	9	3	58	76	-12	-0,8	
Stelzenberg	045	1 238	632	5	5	50	38	12	1,0	
Trippstadt	047	2 911	1 494	10	13	110	84	26	0,9	
VG Otterbach-Otterberg	10	18 945	9 685	81	127	693	562	91	0,5	
Frankelbach	009	304	156	2	1	16	12	6	2,0	
Heiligenmoschel	013	592	297	3	-	28	13	18	3,1	
Hirschhorn/Pfalz	014	761	381	6	4	25	24	3	0,4	
Katzweiler	017	1 942	1 001	6	7	83	36	47	2,5	
Mehlbach	025	1 109	574	7	6	58	46	12	1,1	
Niederkirchen	029	1 872	961	3	12	79	78	-9	-0,5	
Olsbrücken	033	1 070	537	4	4	45	34	12	1,1	
Otterbach	034	4 031	2 067	11	40	115	126	-41	-1,0	
Otterberg, St.	035	5 429	2 815	35	36	203	155	52	1,0	
Schallodenbach	041	838	418	1	8	20	31	-18	-2,1	
Schneckenhausen	042	549	266	1	8	8	1	-	-	
Sulzbachtal	046	448	212	2	1	13	6	9	2,1	
VG Ramstein-Miesenbach	08	17 590	8 979	132	108	1 096	740	383	2,2	
Hütschenhausen	016	4 044	2 055	27	25	216	159	61	1,5	
Kottweiler-Schwanden	020	1 308	649	14	6	103	51	60	4,8	
Niedermohr	030	1 504	778	7	10	73	62	8	0,5	
Ramstein-Miesenbach, St.	038	8 264	4 238	66	54	539	345	207	2,6	

Landkreis (LK) Verbandsgemeinde (VG) Gemeinde	Schlüssel- nummer	Bevölkerung am 30.6.2022		Veränderung im 1. Halbjahr 2022						
		insgesamt	weiblich	Ge- borene	Ge- storbene	Zuge- zogene	Fortge- zogene	Bevölkerungszu- bzw. -abnahme (-)		
										Anzahl
noch: LK Kaiserslautern										335
Steinwenden	044	2 470	1 259	18	13	165	123	47	1,9	
VG Weilerbach	09	14 739	7 642	85	83	646	423	226	1,6	
Erzenhausen	005	773	399	4	3	27	28	1	0,1	
Eulenbis	006	513	277	3	-	16	12	7	1,4	
Kollweiler	019	548	270	-	1	16	20	-5	-0,9	
Mackenbach	024	2 133	1 089	18	11	111	72	46	2,2	
Reichenbach-Steegen	501	1 447	742	6	10	70	40	25	1,8	
Rodenbach	040	3 271	1 712	13	18	112	82	25	0,8	
Schwedelbach	043	1 146	589	8	3	73	41	37	3,3	
Weilerbach	049	4 908	2 564	33	37	221	128	90	1,9	
LK Kusel										336
VG Kusel-Altenglan	10	23 451	11 766	94	172	1 991	1 525	373	1,6	
Albessen	002	143	70	1	1	6	5	1	0,7	
Altenglan	003	2 712	1 404	12	26	127	91	21	0,8	
Bedesbach	106	762	383	4	9	16	13	-3	-0,4	
Blaubach	006	399	206	1	1	18	8	9	2,3	
Bosenbach	009	691	336	4	1	18	12	10	1,5	
Dennweiler-Frohnbach	015	270	133	-	2	7	4	1	0,4	
Ehweiler	018	167	86	4	3	3	1	4	2,5	
Elzweiler	021	129	62	1	-	9	9	-	-	
Erdesbach	022	594	303	-	6	27	23	-2	-0,3	
Etschberg	024	664	341	1	4	20	12	5	0,8	
Föckelberg	025	365	193	2	4	49	48	-1	-0,3	
Haschbach am Remigiusberg	034	654	327	-	2	18	17	-1	-0,2	
Herchweiler	039	491	255	1	2	23	16	6	1,2	
Horschbach	046	229	117	-	2	5	4	-1	-0,4	
Konken	052	830	422	5	8	20	19	-2	-0,2	
Körborn	051	337	167	-	2	6	2	2	0,6	
Kusel, St.	055	5 893	2 857	22	40	1 347	1 019	299	5,3	
Neunkirchen am Potzberg	066	420	211	3	1	16	22	-4	-0,9	
Niederalben	067	317	160	3	1	14	15	1	0,3	
Niederstaufenbach	068	253	128	5	1	5	16	-7	-2,7	
Oberalben	070	226	121	4	-	4	3	5	2,3	
Oberstaufenbach	071	282	137	-	1	13	12	-	-	
Pfeffelbach	077	876	437	1	5	19	21	-6	-0,7	
Rammelsbach	079	1 444	753	4	14	58	44	4	0,3	
Rathsweiler	081	142	75	1	1	5	2	3	2,2	
Reichweiler	084	532	261	1	3	10	4	4	0,8	
Ruthweiler	088	439	208	1	3	16	10	4	0,9	
Rutsweiler am Glan	089	300	152	1	3	6	11	-7	-2,3	
Schellweiler	091	501	261	2	6	14	11	-1	-0,2	
Selchenbach	094	312	156	3	4	16	3	11	3,7	
Thallichtenberg	097	531	271	1	5	15	9	1	0,2	
Theisbergstegen	098	692	354	3	6	15	19	-7	-1,0	
Ulmet	099	667	324	2	4	36	16	18	2,8	
Welchweiler	103	187	95	1	1	10	4	6	3,3	
VG Lauterecken-Wolfstein	08	18 032	9 122	65	147	805	585	144	0,8	
Adenbach	001	146	76	-	1	8	1	6	4,3	
Aschbach	005	311	159	-	-	11	4	7	2,3	
Buborn	012	132	59	-	-	9	14	-5	-3,6	
Cronenberg	013	156	76	-	1	4	-	3	2,0	
Deimberg	014	95	49	-	-	1	3	-2	-2,1	
Einöllen	019	419	208	2	3	9	10	-2	-0,5	
Eßweiler	023	373	180	1	2	17	29	-11	-2,9	
Ginsweiler	029	266	129	-	5	6	8	-7	-2,6	
Glanbrücken	030	466	230	-	5	20	21	-6	-1,3	

Landkreis (LK) Verbandsgemeinde (VG) Gemeinde	Schlüssel- nummer	Bevölkerung am 30.6.2022		Veränderung im 1. Halbjahr 2022					Bevölkerungszu- bzw. -abnahme (-)	%	
		insgesamt	weiblich	Ge- borene	Ge- storbene	Zuge- zogene	Fortge- zogene				
								Anzahl			
noch: LK Kusel											336
Grumbach	033	462	225	1	6	22	16	1	0,2		
Hausweiler	035	40	17	-	-	-	-	-	-		
Hefersweiler	036	555	271	2	5	39	25	11	2,0		
Heinzenhausen	038	250	128	-	2	8	11	-5	-2,0		
Herren-Sulzbach	040	160	76	1	1	3	8	-5	-3,0		
Hinzweiler	042	335	178	-	1	20	9	10	3,1		
Hohenöllen	043	358	183	2	4	14	6	6	1,7		
Homburg	044	204	105	1	1	13	8	5	2,5		
Hoppstädten	045	280	138	2	2	6	7	-1	-0,4		
Jettenbach	048	828	425	7	3	48	14	38	4,8		
Kappeln	049	194	97	-	1	13	1	11	6,0		
Kirrweiler	050	160	84	-	2	4	3	-1	-0,6		
Kreimbach-Kaulbach	053	727	374	4	4	15	28	-12	-1,6		
Langweiler	057	214	110	-	2	4	7	-5	-2,3		
Lauterecken, St.	058	1 985	1 019	6	22	100	73	11	0,6		
Lohnweiler	060	373	184	1	2	12	19	-8	-2,1		
Medard	061	447	229	2	7	25	16	4	0,9		
Merzweiler	062	155	77	-	1	1	-	-	-		
Nerzweiler	065	112	51	-	1	10	9	-	-		
Nußbach	069	555	272	5	2	15	10	8	1,5		
Oberweiler im Tal	072	171	95	-	1	10	2	7	4,3		
Oberweiler-Tiefenbach	073	267	133	1	4	7	1	3	1,1		
Odenbach	074	823	407	4	8	41	34	3	0,4		
Offenbach-Hundheim	075	1 062	556	2	9	58	27	25	2,4		
Reipoltskirchen	085	353	188	2	12	28	9	10	2,9		
Relsberg	086	178	80	-	-	16	11	4	2,3		
Rothselberg	087	620	304	4	2	13	10	5	0,8		
Rutsweiler an der Lauter	090	366	190	2	-	9	9	2	0,5		
Sankt Julian	095	1 094	568	5	5	44	39	5	0,5		
Unterjeckenbach	100	73	32	-	-	8	8	-	-		
Wiesweiler	104	389	200	1	1	13	19	-6	-1,5		
Wolfstein, St.	105	1 878	960	7	19	101	56	35	1,9		
VG Oberes Glantal	09	29 410	14 832	148	207	1 431	946	427	1,5		
Altenkirchen	004	1 284	640	6	7	44	57	-14	-1,1		
Börsborn	008	435	196	4	1	54	28	29	7,1		
Breitenbach	010	1 791	898	8	10	40	39	-3	-0,2		
Brücken (Pfalz)	011	2 085	1 062	10	12	55	50	3	0,1		
Dittweiler	016	865	440	5	2	64	25	43	5,2		
Dunzweiler	017	838	428	4	4	14	27	-14	-1,6		
Frohnhofen	027	500	247	-	5	21	10	6	1,2		
Glan-Münchweiler	031	1 244	639	7	20	54	42	-	-		
Gries	032	1 130	577	7	6	96	42	55	5,1		
Henschtal	037	321	165	1	2	12	11	-	-		
Herschweiler-Pettersheim	041	1 274	635	3	9	50	35	9	0,7		
Hüffler	047	499	237	1	5	22	16	2	0,4		
Krottellbach	054	646	315	2	5	24	11	10	1,6		
Langenbach	056	463	229	-	3	21	7	11	2,4		
Matzenbach	107	621	308	3	6	35	29	3	0,5		
Nanzdietschweiler	064	1 146	565	5	8	34	25	6	0,5		
Ohmbach	076	789	387	4	11	27	22	-2	-0,3		
Quirnbach/Pfalz	501	509	246	3	3	45	15	31	6,5		
Rehweiler	082	441	219	1	2	19	10	9	2,1		
Schönenberg-Kübelberg	092	5 644	2 860	40	41	342	227	114	2,1		
Steinbach am Glan	096	885	452	5	3	31	21	12	1,4		
Wahnwegen	101	666	339	2	8	22	22	-6	-0,9		
Waldmohr, St.	102	5 334	2 748	27	34	305	175	123	2,4		

Landkreis (LK) Verbandsgemeinde (VG) Gemeinde	Schlüssel- nummer	Bevölkerung am 30.6.2022		Veränderung im 1. Halbjahr 2022					Bevölkerungszu- bzw. -abnahme (-)	%
		insgesamt	weiblich	Ge- borene	Ge- storbene	Zuge- zogene	Fortge- zogene			
								Anzahl		
LK Mainz-Bingen	339	214 972	109 211	826	1 161	9 602	6 680	2 552	1,2	
Bingen am Rhein, gkSt.	005	26 178	13 318	116	195	1 473	960	421	1,6	
Budenheim	009	8 674	4 370	32	45	398	302	79	0,9	
Ingelheim am Rhein, gkSt.	030	35 917	18 318	110	203	1 751	1 217	431	1,2	
VG Bodenheim	02	20 579	10 502	86	95	675	495	172	0,8	
Bodenheim	006	7 967	4 082	42	32	321	177	155	2,0	
Gau-Bischofsheim	020	2 238	1 147	4	6	73	65	4	0,2	
Harxheim	026	2 387	1 224	3	14	66	49	6	0,3	
Lörzweiler	034	2 340	1 171	9	5	52	52	4	0,2	
Nackenheim	039	5 647	2 878	28	38	163	152	3	0,1	
VG Gau-Algesheim	03	16 948	8 589	73	75	730	516	211	1,3	
Appenheim	001	1 418	717	7	6	59	45	15	1,1	
Bubenheim	008	819	392	1	2	38	15	23	2,9	
Engelstadt	016	729	369	6	5	40	32	9	1,3	
Gau-Algesheim, St.	019	6 955	3 566	34	36	261	181	77	1,1	
Nieder-Hilbersheim	041	652	330	3	4	28	27	-	-	
Ober-Hilbersheim	046	1 015	509	1	3	55	47	7	0,7	
Ockenheim	048	2 780	1 387	15	8	124	85	45	1,6	
Schwabenheim an der Selz	051	2 580	1 319	6	11	125	84	35	1,4	
VG Nieder-Olm	06	33 973	17 308	112	160	1 314	960	301	0,9	
Essenheim	017	3 596	1 852	10	28	155	106	31	0,9	
Jugenheim in Rheinhessen	031	1 679	865	8	4	99	44	57	3,5	
Klein-Winternheim	032	3 693	1 832	8	12	164	87	74	2,0	
Nieder-Olm, St.	042	10 402	5 398	40	33	319	271	54	0,5	
Ober-Olm	047	4 549	2 290	19	36	209	167	23	0,5	
Sörrenloch	054	1 238	626	4	14	43	45	-12	-1,0	
Stadecken-Elsheim	057	4 887	2 462	11	12	176	121	53	1,1	
Zornheim	067	3 929	1 983	12	21	149	119	21	0,5	
VG Rhein-Nahe	01	15 569	7 860	59	78	743	501	222	1,4	
Bacharach, St.	003	1 810	919	4	10	39	62	-29	-1,6	
Breitscheid	007	151	69	-	1	3	1	1	0,7	
Manubach	036	308	150	2	1	9	11	-2	-0,6	
Münster-Sarmsheim	038	3 125	1 540	9	8	191	118	76	2,5	
Niederheimbach	040	814	406	5	3	81	39	44	5,7	
Oberdiebach	044	849	429	2	8	29	32	-9	-1,0	
Oberheimbach	045	541	265	3	5	27	13	12	2,3	
Trechtingshausen	058	999	500	3	3	51	40	10	1,0	
Waldalgesheim	062	4 249	2 168	19	30	164	93	62	1,5	
Weiler bei Bingen	063	2 723	1 414	12	9	149	92	57	2,1	
VG Rhein-Selz	07	42 131	21 443	178	235	1 628	1 202	368	0,9	
Dalheim	010	1 019	499	3	9	20	19	-5	-0,5	
Dexheim	011	1 437	726	5	5	63	36	26	1,8	
Dienheim	012	2 301	1 173	4	7	120	50	67	3,0	
Dolgesheim	013	981	489	4	3	33	33	-	-	
Dorn-Dürkheim	201	986	511	2	7	61	29	27	2,8	
Eimsheim	015	525	281	2	1	13	12	2	0,4	
Friesenheim	018	714	348	4	3	17	22	-4	-0,6	
Guntersblum	024	3 991	2 058	20	17	212	146	67	1,7	
Hahnheim	025	1 548	781	6	13	61	57	-3	-0,2	
Hillesheim	028	671	324	3	4	15	15	-1	-0,1	
Köngernheim	033	1 317	662	5	5	51	56	-5	-0,4	
Ludwigshöhe	035	554	284	2	2	8	16	-8	-1,4	
Mommenheim	037	3 129	1 587	20	17	103	68	35	1,1	
Nierstein, St.	043	8 658	4 424	43	68	294	238	33	0,4	
Oppenheim, St.	049	7 614	3 943	24	57	280	207	43	0,6	
Selzen	053	1 510	725	7	5	46	60	-11	-0,7	

Landkreis (LK) Verbandsgemeinde (VG) Gemeinde	Schlüssel- nummer	Bevölkerung am 30.6.2022		Veränderung im 1. Halbjahr 2022					Bevölkerungszu- bzw. -abnahme (-)	%
		insgesamt	weiblich	Ge- borene	Ge- storbene	Zuge- zogene	Fortge- zogene			
								Anzahl		
noch: LK Mainz-Bingen	339									
Uelversheim	059	1 081	540	3	1	42	29	15	1,4	
Uندنheim	060	3 089	1 582	14	8	128	76	58	1,9	
Weinolsheim	064	726	369	5	3	47	25	24	3,4	
Wintersheim	066	280	137	2	-	14	8	8	2,9	
VG Sprendlingen-Gensingen	08	15 003	7 503	60	75	890	527	347	2,4	
Aspishheim	002	877	453	2	3	72	50	21	2,5	
Badenheim	004	649	330	2	2	27	18	11	1,7	
Gensingen	021	4 034	2 026	13	23	276	171	95	2,4	
Grolsheim	022	1 372	677	7	3	86	50	39	2,9	
Horweiler	029	852	407	6	5	65	23	43	5,3	
Sankt Johann	050	872	444	4	3	39	13	27	3,2	
Sprendlingen	056	4 283	2 156	14	31	221	139	63	1,5	
Welgesheim	065	590	299	4	1	30	28	4	0,7	
Wolfsheim	202	839	405	6	1	36	13	28	3,5	
Zotzenheim	068	635	306	2	3	38	22	16	2,6	
LK Mayen-Koblenz	137	217 806	110 423	857	1 371	9 573	6 667	2 360	1,1	
Andernach, gkSt.	003	30 388	15 631	113	223	1 226	846	262	0,9	
Bendorf, St.	203	17 213	8 708	76	97	842	574	251	1,5	
Mayen, gkSt.	068	19 680	9 920	72	170	1 031	588	345	1,8	
VG Maifeld	02	25 094	12 691	87	142	968	661	246	1,0	
Einig	023	145	72	1	1	2	-	2	1,4	
Gappenhach	027	326	171	1	-	18	9	10	3,2	
Gering	029	414	204	1	2	18	18	-1	-0,2	
Gierschnach	030	276	144	3	2	8	7	2	0,7	
Kalt	041	458	220	2	4	17	14	1	0,2	
Kerben	048	512	249	3	2	23	8	16	3,2	
Kollig	053	574	276	3	1	14	11	7	1,2	
Lonnig	065	1 267	642	5	1	33	29	8	0,6	
Mertloch	070	1 373	704	2	8	32	32	-7	-0,5	
Münstermaifeld, St.	501	3 464	1 801	7	32	170	112	32	0,9	
Naunheim	080	469	223	3	4	18	19	-2	-0,4	
Ochtendung	086	5 581	2 861	22	30	209	113	87	1,6	
Pillig	087	474	241	1	3	30	11	15	3,3	
Polch, St.	089	7 007	3 490	23	38	267	183	68	1,0	
Rüber	095	891	447	4	6	42	38	2	0,2	
Trimbs	102	615	317	2	1	20	19	2	0,3	
Welling	112	920	471	2	3	34	26	5	0,5	
Wierschem	114	328	158	2	4	13	12	-1	-0,3	
VG Mendig	04	13 726	6 990	56	83	564	375	165	1,2	
Bell	008	1 343	689	7	4	55	37	21	1,6	
Mendig, St.	069	9 139	4 654	33	62	380	247	107	1,2	
Rieden	093	1 183	629	5	8	55	27	25	2,2	
Thür	101	1 497	751	6	4	49	39	12	0,8	
Volkesfeld	106	564	267	5	5	25	25	-	-	
VG Pellenz	01	16 990	8 460	77	99	665	459	187	1,1	
Kretz	056	713	362	2	3	31	31	-	-	
Kruft	057	4 517	2 277	23	23	176	128	51	1,1	
Nickenich	081	3 617	1 808	19	24	119	90	24	0,7	
Plaidt	088	5 917	2 955	27	35	245	161	76	1,3	
Saffig	096	2 226	1 058	6	14	94	49	36	1,6	
VG Rhein-Mosel	09	27 218	13 938	100	158	1 181	730	388	1,4	
Alken	201	675	355	-	4	53	8	41	6,5	
Brey	204	1 439	745	4	6	45	18	24	1,7	

Landkreis (LK) Verbandsgemeinde (VG) Gemeinde	Schlüssel- nummer	Bevölkerung am 30.6.2022		Veränderung im 1. Halbjahr 2022					Bevölkerungszu- bzw. -abnahme (-)	%
		insgesamt	weiblich	Ge- borene	Ge- storbene	Zuge- zogene	Fortge- zogene			
Anzahl										
noch: LK Mayen-Koblenz										
	137									
Brodenbach	205	695	348	4	4	47	23	24	3,6	
Burgen	206	744	380	1	7	24	17	1	0,1	
Dieblich	207	2 624	1 347	8	20	112	85	17	0,7	
Hatzenport	208	624	310	3	1	50	31	21	3,5	
Koborn-Gondorf	212	3 147	1 553	10	16	146	110	30	1,0	
Lehmen	504	1 330	675	5	2	48	52	-2	-0,2	
Löf	214	1 482	763	4	7	81	45	29	2,0	
Macken	215	375	188	1	2	18	7	10	2,7	
Niederfell	217	1 010	591	3	4	48	24	23	2,3	
Nörtershausen	219	1 171	583	5	1	39	12	30	2,6	
Oberfell	220	1 158	600	8	11	61	25	34	3,0	
Rhens, St.	221	3 004	1 536	7	25	110	80	12	0,4	
Spay	223	1 925	998	10	12	65	61	2	0,1	
Waldesch	227	2 278	1 155	15	16	93	55	36	1,6	
Winningen	230	2 472	1 257	5	15	114	55	49	2,0	
Wolken	231	1 065	554	7	5	27	22	7	0,7	
VG Vallendar	07	15 916	8 182	55	103	1 034	812	164	1,0	
Niederwerth	218	1 282	627	7	6	41	35	6	0,5	
Urbar	224	3 195	1 600	16	14	146	124	24	0,8	
Vallendar, St.	226	8 946	4 678	21	68	744	551	138	1,6	
Weitersburg	229	2 493	1 277	11	15	103	102	-4	-0,2	
VG Vordereifel	03	16 365	8 232	51	107	606	457	87	0,5	
Acht	001	81	36	-	1	4	6	-3	-3,6	
Anschau	004	275	142	-	3	13	11	-	-	
Arft	006	242	120	-	2	9	10	-3	-1,2	
Baar	007	735	361	3	4	62	54	6	0,8	
Bermel	011	350	177	-	3	12	14	-5	-1,4	
Boos	014	615	314	5	6	28	17	10	1,7	
Ditscheid	019	261	130	-	-	15	11	4	1,6	
Ettringen	025	2 801	1 431	10	16	103	60	34	1,2	
Hausten	034	387	203	1	1	6	3	3	0,8	
Herresbach	035	503	246	-	2	12	9	1	0,2	
Hirten	036	256	133	-	3	18	12	3	1,2	
Kehrig	043	1 211	602	4	4	25	32	-7	-0,6	
Kirchwald	049	986	504	2	2	60	36	24	2,5	
Kottenheim	055	2 560	1 300	10	27	63	42	3	0,1	
Langenfeld	060	671	336	3	7	30	10	15	2,3	
Langscheid	061	85	38	-	1	2	6	-5	-5,6	
Lind	063	51	20	-	1	2	-	1	2,0	
Luxem	066	329	157	2	1	8	3	6	1,9	
Monreal	074	770	389	1	8	29	20	2	0,3	
Münk	077	256	130	1	1	26	10	16	6,7	
Nachtsheim	079	558	278	2	3	8	14	-7	-1,2	
Reudelsterz	092	361	179	-	1	3	9	-7	-1,9	
Sankt Johann	097	900	469	2	4	14	26	-14	-1,5	
Siebenbach	099	207	94	1	1	10	5	5	2,5	
Virneburg	105	361	178	2	4	14	27	-16	-4,2	
Weiler	110	503	243	2	1	27	10	18	3,7	
Welschenbach	113	50	22	-	-	3	-	3	6,4	
VG Weißenthurm	08	35 216	17 671	170	189	1 456	1 165	265	0,8	
Bassenheim	202	2 868	1 436	19	10	88	96	1	0,0	
Kaltenengers	209	2 183	1 085	9	8	127	93	34	1,6	
Kettig	211	3 451	1 743	18	20	170	128	40	1,2	
Mülheim-Kärlich, St.	216	11 309	5 753	41	49	411	339	61	0,5	
Sankt Sebastian	222	2 706	1 405	9	21	110	75	23	0,9	
Urmitz	225	3 444	1 734	13	16	117	92	22	0,6	
Weißenthurm, St.	228	9 255	4 515	61	65	433	342	84	0,9	

Landkreis (LK) Verbandsgemeinde (VG) Gemeinde	Schlüssel- nummer	Bevölkerung am 30.6.2022		Veränderung im 1. Halbjahr 2022					Bevölkerungszu- bzw. -abnahme (-)	%
		insgesamt	weiblich	Ge- borene	Ge- storbene	Zuge- zogene	Fortge- zogene			
								Anzahl		
LK Neuwied	138	186 866	94 951	821	1 203	8 400	5 527	2 476	1,3	
Neuwied, gkSt.	045	65 831	33 472	288	498	2 455	1 544	694	1,1	
VG Asbach	01	23 416	11 770	109	128	1 008	608	382	1,7	
Asbach	003	7 621	3 852	38	52	292	187	90	1,2	
Buchholz (Ww.)	080	4 722	2 346	21	12	209	110	108	2,3	
Neustadt (Wied)	044	6 599	3 321	30	45	262	194	55	0,8	
Windhagen	077	4 474	2 251	20	19	245	117	129	3,0	
VG Bad Hönningen	02	12 219	6 222	47	79	628	452	148	1,2	
Bad Hönningen, St.	004	6 043	3 103	21	34	319	240	69	1,2	
Hammerstein	024	340	174	4	-	24	12	16	4,9	
Leutesdorf	038	1 727	874	3	10	118	78	33	1,9	
Rheinbrohl	063	4 109	2 071	19	35	167	122	30	0,7	
VG Dierdorf	03	11 054	5 599	53	71	638	446	164	1,5	
Dierdorf, St.	012	5 920	2 991	36	41	346	206	128	2,2	
Großmaischeid	023	2 315	1 172	7	15	84	65	10	0,4	
Isenburg	031	643	313	3	4	76	50	23	3,7	
Kleinmaischeid	034	1 325	688	5	5	95	100	-5	-0,4	
Marienhausen	201	484	243	-	4	12	11	-3	-0,6	
Stebach	069	367	192	2	2	25	14	11	3,1	
VG Linz am Rhein	04	19 202	9 750	78	118	986	618	331	1,8	
Dattenberg	009	1 520	790	3	11	55	36	9	0,6	
Kasbach-Ohlenberg	501	1 409	692	3	2	55	61	-5	-0,4	
Leubsdorf	037	1 622	817	5	5	68	44	24	1,5	
Linz am Rhein, St.	041	6 402	3 302	27	57	339	186	129	2,1	
Ockenfels	055	1 041	514	-	7	33	48	-21	-2,0	
Skt. Katharinen (LK Neuwied)	068	3 505	1 791	27	18	166	91	84	2,5	
Vettelschoß	075	3 703	1 844	13	18	270	152	111	3,1	
VG Puderbach	05	15 335	7 785	81	72	929	618	323	2,2	
Dernbach	011	1 076	569	5	12	121	74	42	4,1	
Döttesfeld	013	660	334	-	2	48	24	21	3,3	
Dürrholz	014	1 318	652	10	3	62	58	11	0,8	
Hanroth	025	640	336	1	-	20	22	-1	-0,2	
Harschbach	027	440	220	4	-	23	2	25	6,0	
Linkenbach	040	525	260	2	3	25	13	11	2,1	
Niederhofen	048	458	238	4	-	46	26	24	5,5	
Niederwambach	050	449	217	-	1	14	20	-7	-1,5	
Oberdreis	052	897	451	6	5	57	25	33	3,8	
Puderbach	057	2 464	1 279	12	15	135	86	46	1,9	
Ratzert	058	240	125	3	1	3	7	-2	-0,8	
Raubach	059	2 009	1 027	11	6	100	81	24	1,2	
Rodenbach bei Puderbach	064	711	356	4	5	38	17	20	2,9	
Steimel	070	1 317	668	5	8	80	50	29	2,3	
Urbach	074	1 536	756	10	7	130	76	57	3,9	
Woldert	078	595	297	4	4	27	37	-10	-1,7	
VG Rengsdorf-Waldbreitbach	09	26 748	13 642	119	174	1 290	852	377	1,4	
Anhausen	002	1 409	723	4	8	95	61	30	2,2	
Bonefeld	005	934	451	4	8	26	36	-14	-1,5	
Breitscheid	006	2 226	1 115	9	10	94	73	19	0,9	
Datzeroth	010	306	162	-	1	42	13	28	10,1	
Ehlscheid	015	1 555	783	4	9	88	49	34	2,2	
Hardert	026	850	428	5	13	38	32	-3	-0,4	
Hausen (Wied)	007	1 902	992	9	25	115	55	45	2,4	
Hümmerich	030	805	403	1	5	59	26	28	3,6	
Kurtscheid	036	975	497	5	3	17	20	-1	-0,1	
Meinborn	042	543	269	6	1	40	29	15	2,8	

Landkreis (LK) Verbandsgemeinde (VG) Gemeinde	Schlüssel- nummer	Bevölkerung am 30.6.2022		Veränderung im 1. Halbjahr 2022						
		insgesamt	weiblich	Ge- borene	Ge- storbene	Zuge- zogene	Fortge- zogene	Bevölkerungszu- bzw. -abnahme (-)		
										Anzahl
noch: LK Neuwied										
	138									
Melsbach	043	2 028	1 030	6	10	74	63	7	0,3	
Niederbreitbach	047	1 567	811	10	9	35	37	-2	-0,1	
Oberhonnefeld-Gierend	053	1 065	550	5	8	48	29	16	1,5	
Oberraden	054	677	328	2	4	26	17	6	0,9	
Rengsdorf	061	2 855	1 448	19	13	172	140	39	1,4	
Roßbach	065	1 482	750	7	9	45	30	13	0,9	
Rüscheid	066	851	427	4	4	43	24	19	2,3	
Straßenhaus	071	1 995	1 031	8	10	100	57	41	2,1	
Thalhausen	072	805	396	4	7	48	16	28	3,6	
Waldbreitbach	076	1 918	1 048	7	17	85	45	29	1,5	
VG Unkel	07	13 061	6 711	46	63	466	389	57	0,4	
Bruchhausen	008	969	471	4	4	40	20	20	2,1	
Erpel	019	2 577	1 296	11	6	81	83	4	0,2	
Rheinbreitbach	062	4 505	2 313	19	17	117	126	-7	-0,2	
Unkel, St.	073	5 010	2 631	12	36	228	160	40	0,8	
LK Rhein-Hunsrück-Kreis										
	140	105 302	53 165	444	732	5 344	3 514	1 535	1,5	
Boppard, St.	501	15 633	8 025	50	132	768	452	230	1,5	
VG Hunsrück-Mittelrhein	09	24 088	12 093	88	140	1 055	739	270	1,1	
Badenhard	005	160	79	-	1	17	2	14	9,6	
Beulich	201	495	243	-	4	20	14	3	0,6	
Bickenbach	014	358	187	-	2	21	12	7	2,0	
Birkheim	016	142	78	-	-	3	4	-1	-0,7	
Damscheid	025	679	327	4	1	21	7	18	2,7	
Dörth	031	531	248	1	1	16	6	10	1,9	
Emmelshausen, St.	036	4 973	2 567	20	38	169	158	-7	-0,1	
Gondershausen	043	1 286	614	5	8	58	55	1	0,1	
Halsenbach	045	1 310	602	11	3	48	47	9	0,7	
Hausbay	047	216	113	1	1	14	8	6	2,9	
Hungenroth	060	282	135	-	-	18	7	11	4,1	
Karbach	063	643	305	-	5	28	22	1	0,2	
Kratzenburg	075	399	196	2	-	14	13	3	0,8	
Laudert	080	446	214	3	3	27	13	14	3,2	
Leiningen	084	726	370	1	3	21	12	7	1,0	
Lingerhahn	087	520	252	5	5	16	10	6	1,2	
Maisborn	089	132	66	-	-	12	6	6	4,8	
Mermuth	093	231	115	-	1	1	3	-3	-1,3	
Morshausen	205	343	167	-	5	15	11	-1	-0,3	
Mühlpfad	098	57	26	-	-	-	6	-6	-9,5	
Ney	102	364	193	3	2	7	14	-6	-1,6	
Niederburg	104	672	352	-	5	24	14	5	0,7	
Niedert	108	124	63	-	-	2	4	-2	-1,6	
Norath	110	494	250	3	3	17	10	7	1,4	
Oberwesel, St.	112	2 880	1 475	3	18	180	98	67	2,4	
Perscheid	116	324	176	-	1	7	6	-	-	
Pfalzfeld	117	624	311	3	2	35	28	8	1,3	
Sankt Goar, St.	133	2 841	1 428	14	23	170	107	58	2,1	
Schwall	140	316	182	-	-	8	7	1	0,3	
Thörlingen	149	146	68	1	-	8	7	2	1,4	
Urbar	155	693	349	1	4	11	13	-6	-0,9	
Utzenhain	156	110	55	1	-	-	2	-1	-0,9	
Wiebelsheim	161	571	287	6	1	47	13	39	7,3	
VG Kastellaun	03	16 204	8 168	69	118	831	536	245	1,5	
Alterkülz	001	384	187	2	3	15	11	3	0,8	
Bell (Hunsrück)	009	1 435	720	7	12	49	44	-	-	
Beltheim	010	1 968	987	8	21	63	53	-3	-0,2	

noch:
T 6

Bevölkerung am 30.6.2022 und Bevölkerungsbewegung vom 1.1. – 30.6.2022 nach Landkreisen,
Verbandsgemeinden und Gemeinden

Landkreis (LK) Verbandsgemeinde (VG) Gemeinde	Schlüssel- nummer	Bevölkerung am 30.6.2022		Veränderung im 1. Halbjahr 2022						
		insgesamt	weiblich	Ge- borene	Ge- storbene	Zuge- zogene	Fortge- zogene	Bevölkerungszu- bzw. -abnahme (-)		
										Anzahl
noch: LK Rhein-Hunsrück-Kreis 140										
Braunshorn	018	654	324	2	5	32	10	18	2,8	
Buch	021	860	419	3	3	68	37	32	3,9	
Dommershausen	202	1 110	561	2	7	45	32	7	0,6	
Gödenroth	042	504	253	1	3	39	12	25	5,2	
Hasselbach	046	223	110	1	1	12	3	9	4,2	
Hollnich	055	309	143	2	2	30	22	8	2,7	
Kastellaun, St.	064	5 666	2 878	25	42	348	222	109	2,0	
Korweiler	073	80	40	1	1	7	3	4	5,3	
Lahr	502	162	83	-	1	2	2	-1	-0,6	
Mastershausen	204	1 006	519	5	1	56	40	20	2,0	
Michelbach	095	203	109	2	1	7	2	6	3,0	
Mörsdorf	503	610	318	2	7	21	10	6	1,0	
Roth	131	250	124	1	3	5	5	-2	-0,8	
Spesenroth	147	146	72	2	2	8	8	-	-	
Uhler	153	346	175	2	-	13	15	-	-	
Zilshausen	504	288	146	1	3	11	5	4	1,4	
VG Kirchberg (Hunsrück)	04	20 157	10 096	102	149	1 252	814	387	2,0	
Bärenbach	006	478	230	8	2	28	27	7	1,5	
Belg	007	118	58	-	1	7	3	3	2,6	
Büchenbeuren	024	1 823	880	14	7	171	99	77	4,4	
Dickenschied	028	717	356	2	3	33	26	6	0,8	
Dill	029	207	105	1	1	7	1	6	3,0	
Dillendorf	030	570	287	3	3	39	31	8	1,4	
Gehlweiler	040	223	118	1	1	10	2	8	3,7	
Gemünden	041	1 325	670	5	22	82	42	18	1,4	
Hahn	044	208	105	2	1	10	5	6	3,0	
Hecken	048	105	51	-	-	5	2	3	2,9	
Heinzenbach	049	433	212	1	4	29	12	14	3,3	
Henau	050	160	88	2	-	10	6	6	3,9	
Hirschfeld (Hunsrück)	053	277	131	2	1	19	4	16	6,1	
Kappel	062	443	217	1	2	27	22	4	0,9	
Kirchberg (Hunsrück), St.	067	4 063	2 055	18	41	249	184	43	1,1	
Kludenbach	071	122	59	-	1	2	2	-1	-0,8	
Laufersweiler	081	816	416	3	1	42	31	13	1,6	
Lautzenhausen	082	409	186	2	1	30	32	-2	-0,5	
Lindenschied	086	187	90	1	1	13	5	8	4,5	
Maitzborn	090	106	53	1	-	4	2	3	2,9	
Metzenhausen	094	97	46	1	1	2	-	2	2,1	
Nieder Kostenz	105	178	85	1	-	16	17	1	0,6	
Niedersohren	107	450	200	1	4	14	15	-4	-0,9	
Niederweiler	109	392	193	1	3	6	7	-3	-0,8	
Ober Kostenz	111	262	131	1	3	18	4	12	4,8	
Raversbeuren	120	125	70	-	2	6	9	-5	-3,8	
Reckershausen	122	368	189	1	3	22	7	13	3,7	
Rödelhausen	128	130	68	1	1	7	-	7	5,7	
Rödern	129	191	102	-	2	15	10	4	2,1	
Rohrbach	130	170	82	-	-	-	3	-3	-1,7	
Schlierschied	135	172	90	-	2	4	2	-	-	
Schwarzen	141	134	70	1	-	8	12	-3	-2,2	
Sohren	145	3 315	1 704	22	28	249	161	83	2,6	
Sohrschied	146	113	63	1	-	3	3	1	0,9	
Todenroth	151	85	41	1	-	8	2	7	9,0	
Unzenberg	154	405	194	1	1	25	5	20	5,2	
Wahlenau	159	212	111	-	1	21	11	9	4,4	
Womrath	163	190	101	1	2	8	3	4	2,2	
Woppenroth	164	227	122	-	1	3	5	-3	-1,3	
Würrich	165	151	67	1	2	-	-	-1	-0,7	
VG Simmern-Rheinböllen	08	29 220	14 783	135	193	1 438	973	403	1,4	
Altweidelbach	002	276	134	5	2	11	11	3	1,1	

Landkreis (LK) Verbandsgemeinde (VG) Gemeinde	Schlüssel- nummer	Bevölkerung am 30.6.2022		Veränderung im 1. Halbjahr 2022					Bevölkerungszu- bzw. -abnahme (-)	%
		insgesamt	weiblich	Ge- borene	Ge- storbene	Zuge- zogene	Fortge- zogene			
								Anzahl		
noch: LK Rhein-Hunsrück-Kreis 140										
Argenthal	003	1 668	840	9	5	50	47	7	0,4	
Belgweiler	008	192	95	1	2	2	11	-10	-5,0	
Benzweiler	011	212	100	1	2	12	6	5	2,4	
Bergenhäusen	012	109	58	-	-	2	8	-6	-5,2	
Biebern	015	292	139	3	-	11	6	8	2,8	
Bubach	020	238	113	2	-	7	5	4	1,7	
Budenbach	023	199	108	1	-	24	18	7	3,6	
Dichtelbach	027	625	311	2	3	34	20	13	2,1	
Ellern (Hunsrück)	035	906	452	6	4	33	24	9	1,0	
Erbach	037	284	148	1	4	14	7	4	1,4	
Fronhofen	039	235	112	-	3	7	3	1	0,4	
Holzbach	056	544	267	1	3	31	27	1	0,2	
Horn	058	335	178	2	6	7	9	-6	-1,8	
Keidelheim	065	328	166	1	-	10	14	-3	-0,9	
Kisselbach	068	609	308	3	1	24	12	14	2,4	
Klosterkumbd	070	271	122	-	2	5	6	-1	-0,4	
Külz (Hunsrück)	076	488	255	5	2	24	11	16	3,4	
Kümbdchen	077	505	248	4	6	19	17	-	-	
Laubach	079	441	210	-	3	20	12	4	0,9	
Liebshausen	085	506	258	1	4	17	12	2	0,4	
Mengerschied	092	718	355	3	3	14	17	-4	-0,6	
Mörschbach	096	348	173	1	4	18	8	7	2,1	
Mutterschied	099	461	234	-	1	16	14	1	0,2	
Nannhausen	100	615	311	4	5	30	28	1	0,2	
Neuerkirch	101	319	161	1	2	19	13	5	1,6	
Niederkumbd	106	323	159	1	1	15	14	1	0,3	
Ohlweiler	113	325	161	2	3	9	12	-4	-1,2	
Oppertshausen	115	127	63	-	-	6	1	5	4,1	
Pleizenhausen	118	313	161	1	3	43	24	16	5,4	
Ravengiersburg	119	330	173	-	2	27	15	10	3,1	
Rayerschied	121	105	53	-	2	8	2	4	4,0	
Reich	123	340	170	-	-	9	9	-	-	
Rheinböllen, St.	125	4 223	2 121	20	31	214	131	73	1,8	
Riegenroth	126	246	117	3	1	28	12	18	7,9	
Riesweiler	127	779	394	4	4	20	14	6	0,8	
Sargenroth	134	473	245	1	6	83	33	45	10,5	
Schnorbach	138	267	133	3	2	15	6	10	3,9	
Schönborn	139	272	133	1	2	11	9	1	0,4	
Simmern/Hunsrück, St.	144	8 004	4 165	38	65	433	273	130	1,7	
Steinbach	148	137	67	-	-	5	6	-1	-0,7	
Tiefenbach	150	748	376	2	3	25	21	3	0,4	
Wahlbach	158	179	92	1	-	6	3	6	3,5	
Wüschheim	166	305	144	1	1	20	22	-2	-0,7	
LK Rhein-Lahn-Kreis	141	124 027	62 858	449	840	5 982	4 289	1 303	1,1	
Lahnstein, gkSt.	075	18 243	9 420	73	137	831	632	132	0,7	
VG Aar-Einrich	11	18 737	9 476	68	134	816	568	180	1,0	
Allendorf	001	603	307	1	3	13	19	-8	-1,3	
Berghausen	010	300	161	-	2	15	12	1	0,3	
Berndroth	011	403	206	1	-	2	5	-2	-0,5	
Biebrich	013	323	161	2	2	7	7	-	-	
Bremberg	018	273	131	-	2	9	10	-3	-1,1	
Burgschwalbach	020	1 084	542	4	4	64	27	36	3,4	
Dörsdorf	032	416	217	-	1	12	14	-3	-0,7	
Ebertshausen	034	135	76	1	-	7	2	6	4,7	
Eisighofen	036	264	126	2	1	16	11	6	2,3	
Ergeshausen	039	136	64	-	-	3	5	-2	-1,4	
Flacht	043	1 005	502	2	7	35	18	12	1,2	

Landkreis (LK) Verbandsgemeinde (VG) Gemeinde	Schlüssel- nummer	Bevölkerung am 30.6.2022		Veränderung im 1. Halbjahr 2022					Bevölkerungszu- bzw. -abnahme (-)	%
		insgesamt	weiblich	Ge- borene	Ge- storbene	Zuge- zogene	Fortge- zogene			
								Anzahl		
noch: LK Rhein-Lahn-Kreis										
	141									
Gutenacker	050	359	175	-	-	23	6	17	5,0	
Hahnstätten	051	2 979	1 519	12	19	136	87	43	1,5	
Herold	054	405	200	2	3	21	13	7	1,8	
Kaltenholzhausen	065	556	287	3	6	13	12	-2	-0,4	
Katzenelnbogen, St.	068	2 248	1 194	4	38	138	96	8	0,4	
Klingelbach	073	749	391	3	4	40	30	9	1,2	
Kördorf	074	565	275	4	6	21	13	6	1,1	
Lohrheim	081	604	296	2	3	15	10	4	0,7	
Mittelfischbach	088	143	70	1	-	7	2	6	4,4	
Mudershausen	089	445	214	-	2	19	8	9	2,1	
Netzbach	093	357	165	-	2	12	11	-1	-0,3	
Niederneisen	095	1 461	724	5	14	67	52	5	0,3	
Niedertiefenbach	096	179	89	-	1	8	6	1	0,6	
Oberfischbach	101	153	74	3	-	7	15	-5	-3,2	
Oberneisen	102	729	353	9	2	14	18	2	0,3	
Reckenroth	113	232	115	1	-	14	4	11	5,0	
Rettert	117	440	220	-	4	30	12	14	3,3	
Roth	118	207	101	2	-	9	8	3	1,5	
Schiesheim	125	266	148	2	1	14	5	10	3,9	
Schönborn	126	718	373	2	7	25	30	-10	-1,4	
VG Bad Ems-Nassau	10	28 629	14 660	96	203	1 516	1 060	351	1,2	
Arzbach	201	1 689	865	11	14	51	47	2	0,1	
Attenhausen	003	415	224	1	3	19	13	4	1,0	
Bad Ems, St.	006	9 939	5 141	32	84	666	437	178	1,8	
Becheln	008	651	322	2	3	8	17	-10	-1,5	
Dausenau	025	1 244	634	2	6	58	42	12	1,0	
Dessighofen	026	176	87	-	1	4	4	-1	-0,6	
Dienethal	027	226	113	1	2	6	8	-3	-1,3	
Dornholzhausen	033	202	102	1	-	5	-	6	3,1	
Fachbach	041	1 263	664	4	10	61	46	9	0,7	
Frücht	044	564	291	2	3	23	18	4	0,7	
Geisig	046	348	172	1	-	18	7	12	3,6	
Hömburg	058	323	161	-	2	8	10	-4	-1,2	
Kemmenau	071	514	270	-	1	29	23	5	1,0	
Lollschied	082	184	92	-	1	1	1	-1	-0,5	
Miellen	086	338	170	-	3	12	12	-3	-0,9	
Misselberg	087	95	58	-	-	11	2	9	10,5	
Nassau, St.	091	4 650	2 340	17	44	270	184	58	1,3	
Nievern	098	1 004	515	3	5	39	16	21	2,1	
Obernhof	103	388	204	-	1	33	17	15	4,0	
Oberwies	106	150	75	1	1	2	1	1	0,7	
Pohl	111	334	164	1	-	15	7	9	2,8	
Schweighausen	127	224	114	-	-	7	7	-	-	
Seelbach	128	442	231	5	2	37	34	6	1,4	
Singhofen	129	1 809	926	7	10	71	56	13	0,7	
Sulzbach	132	184	92	2	1	7	5	3	1,7	
Weinähr	135	460	217	1	-	18	8	11	2,4	
Winden	139	722	371	2	6	33	32	-3	-0,4	
Zimmerschied	141	91	45	-	-	4	6	-2	-2,2	
VG Diez	03	25 457	12 738	85	154	1 319	958	299	1,2	
Altendiez	002	2 187	1 137	5	18	126	75	39	1,8	
Aull	005	425	218	1	1	24	12	12	2,9	
Balduinstein	503	589	302	1	4	41	28	10	1,7	
Birlenbach	014	1 565	797	5	6	72	61	10	0,6	
Charlottenberg	021	157	92	1	1	5	2	3	1,9	
Cramberg	022	483	256	-	3	17	6	8	1,7	
Diez, St.	029	11 212	5 446	41	83	670	516	120	1,1	
Dörnberg	030	462	235	2	3	12	13	-3	-0,6	
Eppenrod	038	733	373	1	2	29	24	4	0,5	

Landkreis (LK) Verbandsgemeinde (VG) Gemeinde	Schlüssel- nummer	Bevölkerung am 30.6.2022		Veränderung im 1. Halbjahr 2022					
		insgesamt	weiblich	Ge- borene	Ge- storbene	Zuge- zogene	Fortge- zogene	Bevölkerungszu- bzw. -abnahme (-)	
noch: LK Rhein-Lahn-Kreis									
	141								
Geilnau	045	357	196	3	3	16	15	1	0,3
Gückingen	049	1 125	585	8	1	30	31	6	0,5
Hambach	052	494	254	-	5	35	12	18	3,8
Heistenbach	053	1 015	506	3	4	29	29	-1	-0,1
Hirschberg	057	393	199	1	-	15	19	-3	-0,8
Holzappel	059	1 047	524	5	1	53	27	29	2,8
Holzheim	061	883	456	2	2	39	32	7	0,8
Horhausen	062	306	150	-	1	13	11	1	0,3
Isselbach	064	373	185	3	1	28	8	22	6,3
Langenscheid	076	505	247	1	4	28	10	15	3,1
Laurenburg	077	295	140	-	5	10	10	-5	-1,7
Scheidt	124	329	181	2	3	8	4	3	0,9
Steinsberg	130	225	110	-	-	4	-	4	1,8
Wasenbach	133	297	149	-	3	15	13	-1	-0,3
VG Loreley	09	16 550	8 291	70	111	821	613	167	1,0
Auel	004	177	89	-	2	2	7	-7	-3,8
Bornich	016	952	472	5	5	35	25	10	1,1
Braubach, St.	501	2 969	1 482	20	11	132	98	40	1,4
Dachsenhausen	023	995	495	10	5	49	32	23	2,4
Dahlheim	024	856	438	2	2	84	28	56	7,0
Dörscheid	031	396	210	-	3	21	12	6	1,5
Filsen	042	650	323	-	3	24	18	2	0,3
Kamp-Bornhofen	066	1 581	818	4	22	83	67	2	0,1
Kaub, St.	069	831	403	6	6	49	46	2	0,2
Kestert	072	605	295	5	4	56	32	25	4,3
Lierschied	079	491	260	2	1	33	25	9	1,9
Lykershausen	083	232	113	2	2	9	8	1	0,4
Nochern	099	490	239	1	4	7	9	-5	-1,0
Osterspai	108	1 281	640	4	10	55	46	2	0,2
Patersberg	109	345	168	1	2	9	15	-7	-2,0
Prath	112	295	140	-	1	15	9	5	1,7
Reichenberg	114	151	72	1	4	5	5	-3	-1,9
Reitzenhain	115	343	169	-	-	6	7	-1	-0,3
Skt. Goarshn., Loreleyst., St.	121	1 282	630	2	10	82	81	-6	-0,5
Sauerthal	122	142	69	-	-	7	5	2	1,4
Weisel	136	1 037	528	5	8	39	19	17	1,7
Weyer	138	449	238	-	6	19	19	-6	-1,3
VG Nastätten	07	16 411	8 273	57	101	679	458	174	1,1
Berg	009	252	126	2	-	6	4	4	1,6
Bettendorf	012	325	155	2	1	17	8	10	3,2
Bogel	015	814	413	2	5	35	18	14	1,8
Buch	019	606	306	5	1	15	15	4	0,7
Diethardt	502	233	120	1	1	11	12	-1	-0,4
Ehr	035	75	40	1	-	1	3	-1	-1,3
Endlichhofen	037	145	62	1	-	6	7	-	-
Eschbach	040	145	78	1	1	-	8	-8	-5,2
Gemmerich	047	553	280	2	1	15	5	11	2,0
Hainau	110	158	77	1	1	-	3	-3	-1,9
Himmighofen	055	323	156	-	1	10	7	2	0,6
Holzhausen an der Haide	060	1 192	605	4	6	41	37	2	0,2
Hunzel	063	271	142	1	1	22	4	18	7,1
Kasdorf	067	233	114	1	1	5	5	-	-
Kehlbach	070	178	99	-	-	6	1	5	2,9
Lautert	078	249	129	2	-	14	10	6	2,5
Lipporn	080	265	142	1	-	10	12	-1	-0,4
Marienfels	084	325	158	1	1	23	11	12	3,8
Miehlen	085	2 032	1 016	8	15	89	35	46	2,3
Nastätten, St.	092	4 332	2 233	13	44	231	159	41	1,0
Niederbachheim	094	275	136	1	2	7	4	2	0,7

Landkreis (LK) Verbandsgemeinde (VG) Gemeinde	Schlüssel- nummer	Bevölkerung am 30.6.2022		Veränderung im 1. Halbjahr 2022					
		insgesamt	weiblich	Ge- borene	Ge- storbene	Zuge- zogene	Fortge- zogene	Bevölkerungszu- bzw. -abnahme (-)	
noch: LK Rhein-Lahn-Kreis									
	141								
Niederwallmenach	097	411	198	-	4	10	12	-6	-1,4
Oberbachheim	100	203	94	-	1	4	-	3	1,5
Obertiefenbach	104	380	194	1	2	8	10	-3	-0,8
Oberwallmenach	105	200	100	1	-	11	7	5	2,6
Oelsberg	107	558	278	-	1	36	20	14	2,6
Rettershain	116	314	157	-	2	7	8	-3	-0,9
Ruppertshofen	120	322	157	2	2	12	11	1	0,3
Strüth	131	320	166	1	-	13	12	2	0,6
Weidenbach	134	113	52	-	1	1	3	-3	-2,6
Welterod	137	454	213	2	5	9	5	1	0,2
Winterwerb	140	155	77	-	1	4	2	-	-
LK Rhein-Pfalz-Kreis	338	156 191	79 418	668	1 008	6 199	4 695	1 141	0,7
Bobenheim-Roxheim	004	10 119	5 219	40	80	401	315	44	0,4
Böhl-Iggelheim	005	10 543	5 463	38	80	391	241	110	1,1
Limburgerhof	017	11 646	6 005	36	67	418	321	68	0,6
Mutterstadt	019	13 111	6 703	60	80	539	436	75	0,6
Schifferstadt, St.	025	20 620	10 340	103	138	846	597	217	1,1
VG Dannstadt-Schauernheim	01	13 756	6 956	56	98	579	426	107	0,8
Dannstadt-Schauernheim	006	7 498	3 816	25	59	320	240	43	0,6
Hochdorf-Assenheim	014	3 292	1 627	19	20	132	107	23	0,7
Rödersheim-Gronau	022	2 966	1 513	12	19	127	79	41	1,4
VG Lamsheim-Heßheim	06	17 204	8 731	71	120	725	537	134	0,8
Beindersheim	002	3 368	1 721	14	21	157	113	36	1,1
Großniedesheim	009	1 351	671	5	8	45	42	-	-
Heßheim	012	3 193	1 646	12	16	147	86	56	1,8
Heuchelheim bei Frankenthal	013	1 274	632	3	8	76	59	14	1,1
Kleinniedesheim	015	925	479	3	19	42	20	7	0,8
Lamsheim	016	7 093	3 582	34	48	258	217	21	0,3
VG Maxdorf	04	12 927	6 562	70	79	468	408	47	0,4
Birkenheide	003	3 150	1 614	9	11	125	90	32	1,0
Fußgönheim	008	2 579	1 294	21	14	85	96	-6	-0,2
Maxdorf	018	7 198	3 654	40	54	258	222	21	0,3
VG Rheinauen	08	24 502	12 448	92	141	1 054	747	257	1,1
Altrip	001	7 777	3 952	24	44	316	214	85	1,1
Neuhofen	020	7 252	3 729	27	50	277	211	44	0,6
Otterstadt	021	3 469	1 752	18	17	170	130	40	1,2
Waldsee	026	6 004	3 015	23	30	291	192	88	1,5
VG Römerberg-Dudenhofen	07	21 763	10 991	102	125	778	667	82	0,4
Dudenhofen	007	6 034	3 035	24	43	183	160	5	0,1
Hanhofen	010	2 631	1 321	12	11	114	94	19	0,7
Harthausen	011	3 186	1 595	18	19	129	115	11	0,3
Römerberg	023	9 912	5 040	48	52	352	298	47	0,5
LK Südliche Weinstraße	337	112 394	57 104	404	682	4 902	3 501	1 115	1,0
VG Annweiler am Trifels	01	17 038	8 613	52	101	775	502	226	1,3
Albersweiler	001	1 981	1 002	8	9	78	79	-2	-0,1
Annweiler am Trifels, St.	501	7 189	3 641	14	49	328	204	90	1,3
Dernbach	017	438	230	-	6	20	14	-	-
Eußerthal	024	917	470	5	2	67	34	36	4,1
Gossersweiler-Stein	033	1 414	699	3	9	30	21	3	0,2
Münchweiler am Klingbach	054	215	101	1	2	8	5	2	0,9

noch: Bevölkerung am 30.6.2022 und Bevölkerungsbewegung vom 1.1. – 30.6.2022 nach Landkreisen,
T 6 Verbandsgemeinden und Gemeinden

Landkreis (LK) Verbandsgemeinde (VG) Gemeinde	Schlüssel- nummer	Bevölkerung am 30.6.2022		Veränderung im 1. Halbjahr 2022					Bevölkerungszu- bzw. -abnahme (-)	%
		insgesamt	weiblich	Ge- borene	Ge- storbene	Zuge- zogene	Fortge- zogene			
								Anzahl		
noch: LK Südliche Weinstraße	337									
Ramberg	064	973	488	8	5	50	40	13	1,4	
Rinnthal	067	691	344	1	4	34	19	12	1,8	
Silz	074	743	371	4	2	41	14	29	4,1	
Völkersweiler	078	582	294	1	3	29	23	5	0,9	
Waldhambach	080	386	199	1	-	24	5	20	5,5	
Waldröhrbach	081	411	210	2	1	36	22	15	3,8	
Wernersberg	083	1 098	564	4	9	30	22	3	0,3	
VG Bad Bergzabern	02	24 799	12 639	71	163	1 369	841	432	1,8	
Bad Bergzabern, St.	005	8 679	4 560	32	79	656	383	225	2,7	
Barbelroth	006	673	343	2	7	21	8	8	1,2	
Birkenhördt	008	665	327	6	2	39	23	20	3,1	
Böllenborn	013	226	112	-	1	8	9	-2	-0,9	
Dierbach	018	548	271	3	3	19	16	3	0,6	
Dörrenbach	019	921	468	2	7	26	22	-1	-0,1	
Gleiszellen-Gleishorbach	029	813	421	2	5	26	15	7	0,9	
Hergersweiler	037	235	116	-	-	5	2	3	1,3	
Kapellen-Drusweiler	045	989	512	3	3	43	25	18	1,9	
Kapsweyer	046	913	454	1	4	20	16	2	0,2	
Klingenmünster	049	2 343	1 108	4	19	143	99	26	1,1	
Niederhorbach	055	476	238	-	1	22	9	12	2,6	
Niederrotterbach	056	346	172	-	1	13	5	7	2,1	
Oberhausen	058	453	235	3	1	9	14	-4	-0,9	
Oberrotterbach	059	1 107	563	3	3	40	35	6	0,5	
Oberschlettenbach	060	130	69	-	-	1	7	-6	-4,4	
Pleisweiler-Oberhofen	062	852	442	2	2	26	28	-2	-0,2	
Schweigen-Rechtenbach	071	1 389	710	1	9	100	48	44	3,3	
Schweighofen	072	590	301	2	4	20	10	7	1,2	
Steinfeld	076	1 832	920	3	8	106	56	46	2,6	
Vorderweidenthal	079	619	297	2	4	26	11	13	2,1	
VG Edenkoben	03	20 494	10 320	80	131	818	636	128	0,6	
Altdorf	002	911	466	-	4	26	27	-5	-0,5	
Böbingen	011	796	412	5	6	60	24	36	4,7	
Burrweiler	015	788	411	5	2	36	36	3	0,4	
Edenkoben, St.	020	6 730	3 346	23	48	310	212	70	1,1	
Edesheim	021	2 423	1 234	9	11	84	95	-13	-0,5	
Flemlingen	025	390	196	3	3	12	10	2	0,5	
Freimersheim (Pfalz)	027	1 003	486	5	6	52	43	7	0,7	
Gleisweiler	028	612	324	2	2	27	11	17	2,9	
Gommersheim	032	1 550	798	7	9	25	35	-11	-0,7	
Großfischlingen	035	586	291	2	5	12	21	-12	-2,0	
Hainfeld	036	903	428	3	9	42	17	19	2,1	
Kleinfischlingen	048	316	156	-	1	12	6	5	1,6	
Rhodt unter Rietburg	066	1 174	618	6	9	49	38	6	0,5	
Roschbach	069	862	441	4	4	27	24	4	0,5	
Vennungen	077	912	447	4	5	27	20	5	0,6	
Weyher in der Pfalz	084	538	266	2	7	17	17	-5	-0,9	
VG Herxheim	04	15 326	7 850	64	83	657	525	115	0,8	
Herxheim bei Landau/Pfalz	038	10 788	5 538	46	65	453	379	56	0,5	
Herxheimweyer	039	540	269	6	2	19	18	5	0,9	
Insheim	044	2 206	1 142	7	11	106	62	40	1,8	
Röhrbach	068	1 792	901	5	5	79	66	14	0,8	
VG Landau-Land	05	13 817	6 980	60	80	524	374	126	0,9	
Billigheim-Ingenheim	007	3 861	1 993	22	26	159	101	55	1,4	
Birkweiler	009	716	352	2	4	23	16	5	0,7	
Böchingen	012	728	379	2	5	22	18	1	0,1	
Eschbach	022	623	313	-	3	31	25	3	0,5	
Frankweiler	026	864	436	5	5	47	27	20	2,4	

Landkreis (LK) Verbandsgemeinde (VG) Gemeinde	Schlüssel- nummer	Bevölkerung am 30.6.2022		Veränderung im 1. Halbjahr 2022						
		insgesamt	weiblich	Ge- borene	Ge- storbene	Zuge- zogene	Fortge- zogene	Bevölkerungszu- bzw. -abnahme (-)		
										Anzahl
noch: LK Südliche Weinstraße 337										
Göcklingen	031	897	449	4	6	33	27	4	0,4	
Heuchelheim-Klingen	040	814	417	2	6	27	31	-14	-1,7	
Ilbesheim bei Landau i. d. Pf.	042	1 166	587	6	12	41	22	13	1,1	
Impflingen	043	910	448	3	1	38	21	18	2,0	
Knöringen	050	452	224	1	3	6	9	-5	-1,1	
Leinsweiler	051	520	258	2	3	21	12	10	2,0	
Ranschbach	065	622	320	2	1	14	11	4	0,6	
Siebeldingen	073	1 028	501	5	1	38	28	14	1,4	
Walsheim	082	616	303	4	4	24	26	-2	-0,3	
VG Maikammer	06	8 141	4 149	32	53	326	270	33	0,4	
Kirrweiler (Pfalz)	047	2 038	1 016	8	13	85	75	5	0,2	
Maikammer	052	4 408	2 258	17	29	169	128	28	0,6	
Sankt Martin	070	1 695	875	7	11	72	67	-	-	
VG Offenbach an der Queich	07	12 779	6 553	45	71	433	353	55	0,4	
Bornheim	014	1 533	799	2	7	42	47	-10	-0,6	
Essingen	023	2 277	1 145	10	10	90	60	30	1,3	
Hochstadt (Pfalz)	041	2 649	1 341	11	19	100	67	26	1,0	
Offenbach an der Queich	061	6 320	3 268	22	35	201	179	9	0,1	
LK Südwestpfalz 340										
VG Dahrer Felsenland	01	14 330	7 219	42	122	516	366	74	0,5	
Bobenthal	001	282	136	1	3	8	13	-7	-2,4	
Bruchweiler-Bärenbach	501	1 592	793	7	11	44	33	7	0,4	
Bundenthal	502	1 062	535	2	12	24	26	-11	-1,0	
Busenberg	002	1 204	623	4	13	51	26	17	1,4	
Dahn, St.	004	4 541	2 296	12	45	177	114	33	0,7	
Erfweiler	009	1 206	588	3	8	32	16	11	0,9	
Erlenbach bei Dahn	010	319	159	3	4	12	11	-	-	
Fischbach bei Dahn	011	1 486	773	3	8	56	38	13	0,9	
Hirschthal	021	88	42	-	-	4	-	4	4,8	
Ludwigswinkel	029	792	408	1	6	38	27	5	0,6	
Niederschlettenbach	033	283	143	-	2	11	5	4	1,4	
Nothweiler	034	127	63	1	1	1	-	1	0,8	
Rumbach	039	411	208	-	1	23	21	1	0,2	
Schindhard	043	524	254	3	5	24	22	-	-	
Schönau (Pfalz)	045	413	198	2	3	11	14	-4	-1,0	
VG Hauenstein	02	8 763	4 470	29	78	267	219	-2	-0,0	
Darstein	005	195	95	-	4	6	11	-9	-4,4	
Dimbach	006	185	94	2	2	5	3	2	1,1	
Hauenstein	014	3 971	2 038	14	37	97	92	-19	-0,5	
Hinterweidenthal	020	1 543	777	4	19	61	43	3	0,2	
Lug	030	600	299	2	1	10	17	-6	-1,0	
Schwanheim	047	590	304	1	1	14	15	-1	-0,2	
Spirkelbach	049	679	355	3	4	19	14	4	0,6	
Wilgartswiesen	057	1 000	508	3	10	55	24	24	2,5	
VG Pirmasens-Land	03	12 081	6 137	29	71	439	299	97	0,8	
Bottenbach	205	738	377	2	5	22	16	3	0,4	
Eppenbrunn	008	1 336	672	3	11	67	20	39	3,0	
Hilst	019	319	169	-	1	12	7	4	1,3	
Kröppen	026	708	364	2	3	30	21	8	1,1	
Lemberg	028	3 680	1 879	8	24	106	117	-28	-0,8	
Obersimten	036	626	319	4	4	11	8	3	0,5	
Ruppertsweiler	040	1 525	775	4	7	52	29	20	1,3	
Schweix	048	284	142	1	3	9	3	4	1,4	
Trulben	052	1 173	604	1	4	68	43	22	1,9	

noch: Bevölkerung am 30.6.2022 und Bevölkerungsbewegung vom 1.1. – 30.6.2022 nach Landkreisen,
T 6 Verbandsgemeinden und Gemeinden

Landkreis (LK) Verbandsgemeinde (VG) Gemeinde	Schlüssel- nummer	Bevölkerung am 30.6.2022		Veränderung im 1. Halbjahr 2022					Bevölkerungszu- bzw. -abnahme (-)	%
		insgesamt	weiblich	Ge- borene	Ge- storbene	Zuge- zogene	Fortge- zogene			
								Anzahl		
noch: LK Südwestpfalz										
Vinningen	053	1 692	836	4	9	62	35	22	1,3	
VG Rodalben	04	14 121	7 225	44	117	420	310	35	0,2	
Clausen	003	1 469	750	4	7	48	37	8	0,5	
Donsieders	007	913	458	3	7	30	14	11	1,2	
Leimen	027	981	485	2	2	40	17	23	2,4	
Merzalben	031	1 192	618	5	9	18	18	-4	-0,3	
Münchweiler an der Rodalb	032	2 879	1 491	7	22	88	61	13	0,5	
Rodalben, St.	038	6 687	3 423	23	70	196	163	-16	-0,2	
VG Thaleisweiler-Wallhalben	09	17 437	8 820	61	118	478	373	50	0,3	
Biedershausen	204	187	96	-	2	7	2	3	1,6	
Herschberg	017	817	403	3	5	13	7	4	0,5	
Hettenhausen	018	229	119	-	-	4	9	-5	-2,1	
Höheisweiler	023	842	416	1	9	29	9	12	1,4	
Höhrfröschchen	024	896	442	3	5	33	32	-1	-0,1	
Knopp-Labach	215	419	215	4	3	21	13	13	3,2	
Krähenberg	216	172	95	-	1	7	6	-	-	
Maßweiler	217	943	491	3	7	17	11	2	0,2	
Nünschweiler	035	754	390	4	7	20	12	5	0,7	
Obernheim-Kirchenarnbach	219	1 625	817	8	9	49	37	11	0,7	
Petersberg	037	876	443	4	10	19	26	-14	-1,6	
Reifenberg	220	796	401	5	7	7	6	-1	-0,1	
Rieschweiler-Mühlbach	222	2 093	1 035	6	4	70	46	25	1,2	
Saalsstadt	041	318	164	-	1	1	6	-6	-1,9	
Schauerberg	042	181	92	1	1	4	3	1	0,6	
Schmitshausen	224	404	199	2	2	6	5	1	0,2	
Thaleisweiler-Fröschen	051	3 200	1 670	8	31	95	100	-28	-0,9	
Wallhalben	225	840	400	2	4	25	15	8	1,0	
Weselberg	055	1 341	671	6	7	40	21	18	1,4	
Winterbach (Pfalz)	228	504	261	1	3	11	7	2	0,4	
VG Waldfischbach-Burgalben	06	12 096	6 152	55	82	392	282	77	0,6	
Geiselberg	012	792	415	7	2	40	21	24	3,1	
Heltersberg	015	2 036	1 046	10	11	58	50	6	0,3	
Hermersberg	016	1 731	879	6	15	31	30	-9	-0,5	
Höheinöd	022	1 210	616	4	15	37	26	-	-	
Horbach	025	496	247	2	1	10	18	-7	-1,4	
Schmalenberg	044	765	392	3	3	16	8	8	1,1	
Steinalben	050	380	190	2	3	14	15	-2	-0,5	
Waldfischbach-Burgalben	054	4 686	2 367	21	32	186	114	57	1,2	
VG Zweibrücken-Land	08	16 527	8 377	72	78	618	406	205	1,3	
Althornbach	201	679	350	1	2	22	20	1	0,1	
Battweiler	202	653	323	2	4	17	14	1	0,2	
Bechhofen	203	2 197	1 102	11	8	102	72	34	1,6	
Contwig	206	5 101	2 627	18	32	227	119	94	1,9	
Dellfeld	207	1 398	683	7	5	48	29	21	1,5	
Dietrichingen	208	347	177	1	1	10	4	6	1,8	
Großbundenbach	209	339	157	2	2	5	4	1	0,3	
Großsteinhausen	210	580	296	2	2	25	15	10	1,8	
Hornbach, St.	211	1 445	728	5	11	63	39	18	1,3	
Käshofen	212	631	319	2	2	9	14	-5	-0,8	
Kleimbundenbach	213	420	217	1	-	10	23	-11	-2,6	
Kleinsteinhausen	214	759	384	4	2	23	12	10	1,3	
Mauschbach	218	306	157	2	-	9	6	5	1,7	
Riedelberg	221	475	250	4	3	16	12	5	1,1	
Rosenkopf	223	375	195	3	2	10	-	11	3,0	
Walshausen	226	334	171	4	-	15	5	14	4,4	
Wiesbach	227	488	241	3	2	7	18	-10	-2,0	

Landkreis (LK) Verbandsgemeinde (VG) Gemeinde	Schlüssel- nummer	Bevölkerung am 30.6.2022		Veränderung im 1. Halbjahr 2022					Bevölkerungszu- bzw. -abnahme (-)	%
		insgesamt	weiblich	Ge- borene	Ge- storbene	Zuge- zogene	Fortge- zogene			
								Anzahl		
LK Trier-Saarburg	235	152 848	77 163	567	894	8 106	6 101	1 681	1,1	
VG Hermeskeil	01	15 780	7 788	47	101	2 329	2 015	261	1,7	
Bescheid	005	392	186	2	-	8	9	1	0,3	
Beuren (Hochwald)	008	948	482	6	6	44	10	34	3,7	
Damflos	014	652	342	-	4	31	5	22	3,5	
Geisfeld	030	499	251	-	2	24	13	9	1,8	
Grimburg	035	438	207	1	3	15	14	-1	-0,2	
Gusenburg	036	1 154	581	5	3	34	26	10	0,9	
Hermeskeil, St.	045	6 962	3 360	21	49	1 997	1 829	142	2,1	
Hinzert-Pöler	047	289	147	-	1	8	11	-4	-1,4	
Naurath (Wald)	092	211	100	-	1	7	12	-6	-2,8	
Neuhütten	093	729	374	1	1	22	17	4	0,6	
Rascheid	112	476	218	1	3	8	6	-	-	
Reinsfeld	114	2 455	1 244	7	21	104	47	43	1,8	
Züsch	153	575	296	3	7	27	16	7	1,2	
VG Konz	03	32 643	16 533	119	170	1 400	1 100	245	0,8	
Kanzem	055	645	324	-	3	22	13	6	0,9	
Konz, St.	068	18 411	9 407	81	126	783	620	116	0,6	
Nittel	095	2 644	1 339	8	10	170	115	53	2,0	
Oberbillig	096	986	509	2	4	48	33	14	1,4	
Onsdorf	101	146	83	-	-	1	4	-3	-2,0	
Pellingen	106	1 258	628	2	3	65	29	36	2,9	
Tawern	132	2 669	1 290	6	6	83	76	7	0,3	
Temmels	133	801	400	1	1	36	30	5	0,6	
Wasserliesch	143	2 242	1 141	8	10	59	69	-13	-0,6	
Wawern	144	643	317	4	1	33	11	25	4,0	
Wellen	146	800	381	3	2	36	45	-9	-1,1	
Wiltingen	148	1 398	714	4	4	64	55	8	0,6	
VG Ruwer	04	18 617	9 432	68	105	711	529	148	0,8	
Bonerath	010	228	116	-	2	5	1	2	0,9	
Farschweiler	021	827	414	-	1	34	29	4	0,5	
Gusterath	037	2 037	1 041	10	9	76	55	23	1,1	
Gutweiler	038	737	379	3	6	34	33	-3	-0,4	
Herl	044	249	125	2	3	20	8	11	4,6	
Hinzenburg	046	132	67	1	-	-	-	1	0,8	
Holzerath	050	457	224	1	3	9	11	-4	-0,9	
Kasel	056	1 302	661	6	5	61	45	17	1,3	
Korlingen	070	804	392	3	4	39	42	-4	-0,5	
Lorscheid	080	546	290	1	7	18	5	7	1,3	
Mertesdorf	085	1 715	878	9	12	59	60	-1	-0,1	
Morscheid	090	906	462	6	7	16	20	-5	-0,5	
Ollmuth	100	155	80	-	1	-	3	-4	-2,5	
Osburg	103	2 368	1 196	7	14	53	38	8	0,3	
Pluwig	107	1 705	855	4	13	93	49	35	2,1	
Riveris	116	405	207	2	2	25	17	8	2,0	
Schöndorf	124	795	411	2	2	25	25	1	0,1	
Sommerau	129	76	39	-	-	6	3	3	4,1	
Thomm	135	1 097	557	5	3	44	20	25	2,3	
Waldrach	141	2 076	1 038	6	11	94	65	24	1,2	
VG Saarburg-Kell	08	33 961	17 119	120	204	1 444	940	423	1,3	
Ayl	002	1 560	803	5	9	48	22	23	1,5	
Baldringen	003	265	136	-	1	2	4	-3	-1,1	
Fisch	025	409	196	1	2	5	10	-6	-1,4	
Freudenburg	028	1 838	912	7	12	62	51	8	0,4	
Greimerath	033	965	489	2	7	41	20	16	1,7	
Heddert	040	273	136	1	-	7	8	-	-	
Hentern	043	400	205	3	1	17	10	9	2,3	
Irsch	052	1 567	769	6	14	65	34	22	1,4	

Landkreis (LK) Verbandsgemeinde (VG) Gemeinde	Schlüssel- nummer	Bevölkerung am 30.6.2022		Veränderung im 1. Halbjahr 2022						
		insgesamt	weiblich	Ge- borene	Ge- storbene	Zuge- zogene	Fortge- zogene	Bevölkerungszu- bzw. -abnahme (-)		
										Anzahl
noch: LK Trier-Saarburg										
	235									
Kastel-Staad	057	428	215	2	1	5	8	-2	-0,5	
Kell am See	058	2 020	1 027	4	21	95	65	13	0,6	
Kirf	062	788	391	3	5	22	45	-25	-3,	
Lampaden	072	543	272	1	4	12	14	-5	-0,9	
Mandern	081	889	441	1	6	85	32	48	5,7	
Mannebach	082	336	170	1	1	18	13	6	1,8	
Merzkirchen	154	838	413	4	4	30	19	11	1,3	
Ockfen	098	614	326	4	3	29	11	20	3,4	
Palzem	104	1 569	766	7	4	72	45	30	1,9	
Paschel	105	241	114	1	1	11	5	5	2,1	
Saarburg, St.	118	7 628	3 958	35	52	345	210	119	1,6	
Schillingen	119	1 209	585	7	2	39	27	17	1,4	
Schoden	122	705	380	4	4	37	11	26	3,8	
Schömerich	123	128	62	-	2	9	7	-	-	
Serrig	126	1 686	864	4	9	69	44	20	1,2	
Taben-Rodt	131	798	389	-	8	14	20	-14	-1,7	
Trassem	136	1 137	542	3	6	46	25	18	1,6	
Vierherrenborn	140	188	94	-	1	8	3	4	2,2	
Waldweiler	142	842	438	2	9	31	32	-9	-1,1	
Wincheringen	149	2 499	1 241	1	4	170	100	67	2,8	
Zerf	152	1 598	785	11	11	50	45	5	0,3	
VG Schweich an der Röm. Weinstr.	06	29 526	15 062	128	175	1 349	823	480	1,7	
Bekond	004	1 012	497	3	5	98	70	25	2,5	
Detzem	015	622	316	3	7	26	17	5	0,8	
Ensch	019	460	220	2	3	10	23	-14	-3,0	
Fell	022	2 546	1 276	13	12	102	61	44	1,8	
Föhren	026	3 075	1 567	13	10	104	69	38	1,3	
Kenn	060	2 907	1 494	20	15	135	91	48	1,7	
Klüsserath	063	1 128	559	7	7	73	45	28	2,5	
Köwerich	067	394	205	4	4	25	21	5	1,3	
Leiwien	074	1 655	854	7	14	89	42	40	2,5	
Longen	077	120	59	-	-	8	4	4	3,4	
Longuich	078	1 408	705	4	5	67	23	43	3,2	
Mehring	083	2 515	1 275	11	10	101	54	47	1,9	
Naurath (Eifel)	091	355	170	1	2	12	4	7	2,0	
Pölich	108	438	220	-	11	22	8	3	0,7	
Riol	115	1 288	662	5	1	58	40	22	1,7	
Schleich	120	249	118	2	2	16	10	6	2,5	
Schweich, St.	125	8 049	4 203	28	63	357	214	109	1,4	
Thörnich	134	216	106	1	2	11	11	-1	-0,5	
Trittenheim	207	1 089	556	4	2	35	16	21	2,0	
VG Trier-Land	07	22 321	11 229	85	139	873	694	124	0,6	
Aach	001	1 163	615	5	5	80	57	21	1,8	
Franzenheim	027	366	174	1	1	13	17	-4	-1,1	
Hockweiler	048	282	149	1	2	6	6	-1	-0,4	
Igel	051	2 109	1 065	5	14	92	50	33	1,6	
Kordel	069	2 148	1 096	8	19	78	63	4	0,2	
Langsur	073	1 852	901	4	8	109	58	48	2,7	
Newel	094	2 795	1 439	9	10	115	88	26	0,9	
Ralingen	111	2 098	1 050	8	11	56	54	-2	-0,1	
Trierweiler	137	3 815	1 938	15	34	132	114	1	0,0	
Welschbillig	501	2 614	1 270	11	14	108	99	4	0,2	
Zemmer	151	3 079	1 532	18	21	84	88	-6	-0,2	

Landkreis (LK) Verbandsgemeinde (VG) Gemeinde	Schlüssel- nummer	Bevölkerung am 30.6.2022		Veränderung im 1. Halbjahr 2022					Bevölkerungszu- bzw. -abnahme (-)	%
		insgesamt	weiblich	Ge- borene	Ge- storbene	Zuge- zogene	Fortge- zogene			
								Anzahl		
LK Vulkaneifel	233	61 763	30 899	237	442	3 176	2 084	881	1,4	
VG Daun	01	23 335	11 732	93	165	1 282	794	416	1,8	
Betteldorf	006	260	132	1	2	6	3	2	0,8	
Bleckhausen	008	299	145	-	1	13	4	8	2,7	
Brockscheid	011	191	98	-	1	7	5	1	0,5	
Darscheid	014	965	499	8	4	52	23	33	3,5	
Daun, St.	501	8 154	4 137	28	63	355	227	95	1,2	
Demerath	016	296	145	1	-	14	9	6	2,1	
Deudesfeld	017	408	205	7	5	88	101	-11	-2,6	
Dockweiler	018	692	341	2	2	57	25	32	4,8	
Dreis-Brück	020	823	398	1	5	49	18	26	3,3	
Ellscheid	021	300	149	3	1	31	3	30	11,1	
Gefell	025	85	42	-	-	2	6	-4	-4,5	
Gillenfeld	027	1 445	726	5	6	46	31	15	1,0	
Hinterweiler	030	233	121	2	-	19	4	17	7,9	
Hörscheid	031	116	65	-	1	1	11	-11	-8,7	
Immerath	034	230	114	1	2	9	3	4	1,8	
Kirchweiler	039	412	198	3	3	24	10	14	3,5	
Kradenbach	040	156	83	-	-	5	5	-	-	
Mehren	042	1 446	728	4	25	68	60	-12	-0,8	
Meisburg	043	234	118	1	-	9	3	7	3,1	
Mückeln	046	241	123	-	1	12	3	8	3,4	
Nerdlen	049	250	118	2	3	12	5	6	2,5	
Niederstadtfeld	052	480	240	-	2	61	16	43	9,8	
Oberstadtfeld	055	543	266	1	5	8	21	-17	-3,0	
Sarmersbach	061	191	98	3	3	14	2	12	6,7	
Saxler	062	67	34	-	-	4	3	1	1,5	
Schalkenmehren	063	636	314	1	3	60	38	19	3,1	
Schönbach	064	259	132	1	2	8	13	-6	-2,3	
Schutz	065	149	73	2	-	2	4	-	-	
Steineberg	067	212	113	2	1	32	21	11	5,5	
Steiningen	068	217	106	-	1	23	7	15	7,4	
Strohn	070	500	252	1	2	26	13	13	2,7	
Strotzbüsch	071	430	205	4	5	16	16	-1	-0,2	
Üdersdorf	075	1 120	562	2	7	57	39	12	1,1	
Udler	074	281	150	1	2	14	5	8	2,9	
Utzerath	077	182	85	2	1	25	11	15	9,0	
Wallenborn	079	433	208	-	5	33	13	15	3,6	
Weidenbach	081	261	134	1	1	17	6	11	4,4	
Winkel (Eifel)	084	138	75	3	-	3	7	-1	-0,7	
VG Gerolstein	06	31 217	15 576	115	225	1 555	1 075	364	1,2	
Basberg	002	89	44	-	-	-	1	-1	-1,1	
Berlingen	004	215	109	-	2	4	7	-5	-2,3	
Berndorf	005	505	265	5	3	19	12	9	1,8	
Birgel	007	448	216	1	4	26	10	13	3,0	
Birresborn	204	1 086	548	1	7	24	36	-18	-1,6	
Densborn	209	507	242	2	2	28	13	16	3,3	
Dohm-Lammersdorf	019	209	106	3	1	16	2	16	8,3	
Duppach	211	275	137	1	1	5	2	3	1,1	
Esch	022	425	218	1	6	21	7	9	2,2	
Feusdorf	023	510	248	1	5	27	13	10	2,0	
Gerolstein, St.	026	7 859	3 953	32	57	441	268	149	1,9	
Gönnersdorf	028	490	229	2	1	21	16	6	1,2	
Hallschlag	214	450	214	1	3	20	15	3	0,7	
Hillesheim, St.	029	3 232	1 632	17	32	142	100	23	0,7	
Hohenfels-Essingen	033	320	155	2	2	10	4	6	1,9	
Jünkerath	035	1 846	933	14	12	150	115	40	2,2	
Kalenborn-Scheuern	036	384	207	1	3	25	20	2	0,5	
Kerpen (Eifel)	038	447	231	-	1	22	26	-8	-1,8	
Kerschenbach	219	206	102	1	1	12	6	6	3,0	

Landkreis (LK) Verbandsgemeinde (VG) Gemeinde	Schlüssel- nummer	Bevölkerung am 30.6.2022		Veränderung im 1. Halbjahr 2022					Bevölkerungszu- bzw. -abnahme (-)	%
		insgesamt	weiblich	Ge- borene	Ge- storbene	Zuge- zogene	Fortge- zogene			
								Anzahl		
noch: LK Vulkaneifel										
	233									
Kopp	223	169	87	-	2	8	1	5	3,0	
Lissendorf	041	1 140	567	1	17	51	55	-20	-1,7	
Mürtenbach	227	533	267	1	7	25	12	6	1,1	
Neroth	050	873	420	3	9	34	21	8	0,9	
Nohn	229	458	227	1	3	23	12	8	1,8	
Oberbettingen	053	689	347	1	3	13	9	2	0,3	
Oberehe-Stroheich	054	318	159	2	1	26	16	11	3,6	
Ormont	232	340	167	2	4	18	11	2	0,6	
Pelm	056	956	466	2	1	62	60	3	0,3	
Reuth	235	180	97	-	2	25	10	13	7,8	
Rockeskyll	058	269	146	1	2	49	19	29	12,1	
Salm	060	321	163	-	2	7	6	-1	-0,3	
Scheid	237	126	61	-	1	5	2	2	1,6	
Schüller	239	296	152	2	2	10	7	3	1,0	
Stadtkyll	240	1 552	787	4	12	80	69	2	0,1	
Steffeln	241	624	299	-	5	24	18	1	0,2	
Üxheim	076	1 327	648	3	5	32	33	-1	-0,1	
Walsdorf	080	895	421	4	2	30	29	3	0,3	
Wiesbaum	083	648	306	3	2	20	12	9	1,4	
VG Kelberg	04	7 211	3 591	29	52	339	215	101	1,4	
Arbach	201	129	68	-	1	1	4	-4	-3,0	
Beinhausen	003	89	50	-	-	-	1	-1	-1,1	
Bereborn	202	122	63	-	1	10	2	7	6,1	
Berenbach	203	178	84	-	1	10	2	7	4,1	
Bodenbach	205	206	104	2	2	4	3	1	0,5	
Bongard	206	254	114	1	1	14	3	11	4,5	
Borler	207	70	31	-	1	1	2	-2	-2,8	
Boxberg	010	225	111	1	1	9	7	2	0,9	
Brücktal	208	73	32	-	-	6	6	-	-	
Drees	210	167	87	-	-	9	5	4	2,5	
Gelenberg	212	85	43	-	-	4	4	-	-	
Gunderath	213	107	54	1	1	3	3	-	-	
Höchstberg	215	337	176	3	4	22	18	3	0,9	
Horperath	216	130	67	-	-	12	2	10	8,3	
Hörschhausen	032	127	56	1	3	7	5	-	-	
Kaperich	217	171	89	1	1	-	5	-5	-2,8	
Katzwinkel	037	130	59	-	1	6	5	-	-	
Kelberg	218	2 071	1 038	9	18	124	77	38	1,9	
Kirsbach	220	75	35	-	-	-	-	-	-	
Kolverath	222	103	48	1	2	2	2	-1	-1,0	
Kötterichen	221	125	59	1	-	-	2	-1	-0,8	
Lirstal	224	211	104	1	1	8	9	-1	-0,5	
Mannebach	225	259	130	1	3	3	-	1	0,4	
Mosbruch	226	165	86	1	-	7	4	4	2,5	
Neichen	048	133	69	-	3	7	6	-2	-1,5	
Nitz	228	27	9	-	-	-	-	-	-	
Obereiz	230	133	62	-	-	6	2	4	3,1	
Reimerath	233	74	29	-	-	13	-	13	21,3	
Retterath	234	297	152	1	3	13	12	-1	-0,3	
Sassen	236	92	47	-	1	1	2	-2	-2,1	
Uersfeld	242	684	355	3	2	27	18	10	1,5	
Ueß	243	53	26	-	-	6	-	6	12,8	
Welcherath	244	109	54	1	1	4	4	-	-	
LK Westerwaldkreis	143	206 094	104 149	857	1 265	9 351	6 662	2 263	1,1	
VG Bad Marienberg (Ww.)	01	19 506	9 724	74	156	954	686	182	0,9	
Bad Marienberg (Ww.), St.	206	6 224	3 155	23	67	349	216	87	1,4	
Bölsberg	211	222	112	-	-	10	4	6	2,8	

Landkreis (LK) Verbandsgemeinde (VG) Gemeinde	Schlüssel- nummer	Bevölkerung am 30.6.2022		Veränderung im 1. Halbjahr 2022					Bevölkerungszu- bzw. -abnahme (-)	%	
		insgesamt	weiblich	Ge- borene	Ge- storbene	Zuge- zogene	Fortge- zogene				
								Anzahl			
noch: LK Westerwaldkreis											143
Dreisbach	216	557	288	3	4	35	18	16	3,0		
Fehl-Ritzhausen	222	755	366	2	5	30	25	2	0,3		
Großseifen	227	604	317	-	5	20	23	-8	-1,3		
Hahn bei Marienberg	231	460	226	1	4	37	24	10	2,2		
Hardt	234	454	228	4	2	13	25	-11	-2,4		
Hof	243	1 203	586	4	9	47	39	3	0,3		
Kirburg	248	585	305	2	2	17	11	6	1,0		
Langenbach bei Kirburg	253	1 067	544	3	30	59	27	5	0,5		
Lautzenbrücken	255	471	226	3	2	45	23	23	5,1		
Mörlen	264	531	256	-	5	31	16	10	1,9		
Neunkhausen	270	1 028	501	4	4	39	30	9	0,9		
Nisterau	277	832	411	7	-	53	48	12	1,5		
Nistertal	279	1 183	549	7	5	56	51	6	0,5		
Norken	280	946	468	3	3	34	28	6	0,6		
Stockhausen-Ilfurth	297	412	204	1	4	11	16	-8	-1,9		
Unnau	300	1 972	982	7	5	68	62	8	0,4		
VG Hachenburg	02	24 615	12 481	98	166	1 127	794	267	1,1		
Alpenrod	202	1 622	826	3	6	74	49	23	1,4		
Astert	204	247	120	-	1	12	9	2	0,8		
Atzelgift	205	635	316	2	4	26	11	13	2,1		
Borod	212	504	254	1	2	31	23	7	1,4		
Dreifelden	215	262	122	2	3	21	12	8	3,1		
Gehlert	223	628	326	6	3	38	22	19	3,1		
Giesenhausen	225	327	157	-	3	17	12	2	0,6		
Hachenburg, St.	229	6 240	3 287	26	56	286	191	65	1,1		
Hattert	235	1 763	859	9	11	59	48	9	0,5		
Heimborn	236	264	135	2	2	7	16	-9	-3,3		
Heuzert	240	117	58	-	1	6	2	3	2,6		
Höchstensbach	241	695	340	2	2	25	30	-5	-0,7		
Kroppach	250	698	342	5	8	41	31	7	1,0		
Kundert	252	258	124	1	1	18	6	12	4,9		
Limbach	257	410	198	-	-	18	12	6	1,5		
Linden	258	141	69	-	-	5	4	1	0,7		
Lochum	259	322	151	2	3	10	9	-	-		
Luckenbach	260	674	333	2	3	39	32	7	1,0		
Marzhausen	261	271	135	2	3	17	8	8	3,0		
Merkelbach	262	414	201	3	4	7	6	1	0,2		
Mörsbach	265	410	212	1	4	10	11	-4	-1,0		
Mudenbach	267	728	364	4	5	33	29	3	0,4		
Mündersbach	268	791	396	3	6	51	39	11	1,4		
Müschbach	269	982	490	1	6	42	20	16	1,7		
Nister	276	1 040	528	1	5	25	30	-10	-1,0		
Roßbach	287	859	441	7	1	54	21	39	4,8		
Steinebach an der Wied	294	826	424	3	5	26	27	-3	-0,4		
Stein-Wingert	296	230	124	-	8	15	1	6	2,7		
Streithausen	299	502	239	2	-	14	12	4	0,8		
Wahlrod	301	884	448	2	4	48	32	14	1,6		
Welkenbach	306	140	75	1	1	3	5	-2	-1,4		
Wied	310	486	256	4	4	37	25	11	2,3		
Winkelbach	313	245	131	1	1	12	9	3	1,2		
VG Höhr-Grenzhausen	03	13 718	7 061	64	70	608	433	166	1,2		
Hilgert	030	1 527	791	8	4	51	42	13	0,9		
Hillscheid	031	2 440	1 232	11	12	84	73	10	0,4		
Höhr-Grenzhausen, St.	032	9 500	4 913	43	53	453	308	132	1,4		
Kammerforst	040	251	125	2	1	20	10	11	4,6		
VG Montabaur	04	41 299	20 869	187	196	1 742	1 244	478	1,2		
Boden	005	629	333	4	3	36	15	20	3,3		
Daubach	008	479	237	2	3	8	5	2	0,4		

Landkreis (LK) Verbandsgemeinde (VG) Gemeinde	Schlüssel- nummer	Bevölkerung am 30.6.2022		Veränderung im 1. Halbjahr 2022						
		insgesamt	weiblich	Ge- borene	Ge- storbene	Zuge- zogene	Fortge- zogene	Bevölkerungszu- bzw. -abnahme (-)		
										Anzahl
noch: LK Westerwaldkreis		143								
Eitelborn	013	2 470	1 247	14	13	94	68	27	1,1	
Gackebach	020	557	280	1	4	30	8	19	3,5	
Girod	021	1 224	613	6	2	49	34	18	1,5	
Görgeshausen	023	901	435	5	2	37	29	11	1,2	
Großholbach	024	992	498	4	3	28	22	7	0,7	
Heilberscheid	026	673	329	-	1	41	10	30	4,7	
Heiligenroth	027	1 418	704	5	7	44	30	11	0,8	
Holler	033	1 020	518	4	1	50	33	20	2,0	
Horbach	034	709	355	3	12	47	19	19	2,8	
Hübingen	036	542	266	3	3	26	8	18	3,4	
Kadenbach	039	1 362	684	6	5	53	21	32	2,4	
Montabaur, St.	048	14 500	7 454	71	78	665	548	109	0,8	
Nentershausen	051	2 076	1 013	4	7	81	64	14	0,7	
Neuhäusel	052	2 072	1 058	7	5	83	57	28	1,4	
Niederelbert	053	1 729	859	15	10	57	50	13	0,8	
Niedererbach	054	1 041	527	6	3	36	25	14	1,4	
Nornborn	055	717	372	6	6	27	24	3	0,4	
Oberelbert	057	1 169	574	2	4	27	18	6	0,5	
Ruppach-Goldhausen	065	1 242	611	-	6	57	54	-3	-0,2	
Simmern	071	1 518	761	2	10	65	46	7	0,5	
Stahlhofen	072	765	375	11	4	37	20	24	3,2	
Untershausen	077	514	263	2	3	31	17	13	2,6	
Welschneudorf	079	980	503	4	1	33	19	16	1,7	
VG Ransbach-Baumbach	05	15 559	7 936	81	98	806	527	264	1,7	
Alsbach	001	658	321	4	1	33	20	16	2,5	
Breitenau	006	708	352	3	8	27	19	3	0,4	
Caan	007	690	338	2	4	19	24	-7	-1,0	
Deesen	009	735	378	6	3	30	17	16	2,2	
Hundsorf	038	460	224	2	-	35	13	24	5,5	
Nauort	050	2 304	1 181	13	15	114	79	32	1,4	
Oberhaid	059	387	196	1	2	27	16	10	2,7	
Ransbach-Baumbach, St.	062	8 133	4 184	44	62	475	286	174	2,2	
Sessenbach	068	503	258	2	1	8	18	-9	-1,8	
Wirscheid	082	342	175	1	1	6	7	-1	-0,3	
Wittgert	084	639	329	3	1	32	28	6	0,9	
VG Rennerod	06	17 096	8 548	67	101	873	601	238	1,4	
Bretthausen	214	218	114	1	1	17	2	15	7,4	
Elsoff (Ww.)	218	953	491	-	5	40	19	16	1,7	
Hellenhahn-Schellenberg	237	1 226	617	3	5	39	55	-18	-1,4	
Hornberg	244	182	94	2	1	4	4	1	0,6	
Hüblingen	245	305	149	1	-	12	15	-2	-0,7	
Irmtraut	246	797	412	4	14	67	30	28	3,6	
Liebenscheid	256	818	404	2	5	17	24	-10	-1,2	
Neunkirchen	271	545	263	1	4	30	17	10	1,9	
Neustadt/Westerwald	272	586	293	3	7	41	22	16	2,8	
Niederroßbach	274	684	354	1	5	34	16	14	2,1	
Nister-Möhrendorf	278	288	146	-	2	5	3	-	-	
Oberrod	282	632	322	2	5	48	30	15	2,4	
Oberroßbach	283	352	166	-	2	8	9	-3	-0,8	
Rehe	285	1 004	496	1	2	67	34	32	3,3	
Rennerod, St.	286	4 473	2 214	30	27	224	188	38	0,9	
Salzburg	291	215	94	-	-	8	9	-1	-0,5	
Seck	292	1 209	612	5	3	80	34	48	4,1	
Stein-Neukirch	295	450	224	1	2	29	18	9	2,0	
Waigandshain	302	218	113	1	2	12	7	4	1,9	
Waldmühlen	303	317	155	-	1	12	18	-7	-2,2	
Westernohe	309	934	477	4	3	37	23	15	1,6	
Willingen	311	283	140	3	3	13	2	11	4,0	
Zehnhausen bei Rennerod	315	407	198	2	2	29	22	7	1,8	

Landkreis (LK) Verbandsgemeinde (VG) Gemeinde	Schlüssel- nummer	Bevölkerung am 30.6.2022		Veränderung im 1. Halbjahr 2022					Bevölkerungszu- bzw. -abnahme (-)	%
		insgesamt	weiblich	Ge- borene	Ge- storbene	Zuge- zogene	Fortge- zogene			
								Anzahl		
noch: LK Westerwaldkreis		143								
VG Selters (Ww.)	07	16 467	8 248	57	114	757	544	155	1,0	
Ellenhausen	015	312	152	2	1	10	10	1	0,3	
Ewighausen	221	232	127	1	2	8	3	4	1,8	
Freilingen	018	706	345	4	1	42	18	27	4,0	
Freirachdorf	019	697	350	4	8	38	31	3	0,4	
Goddert	022	444	231	1	-	19	20	-	-	
Hartenfels	025	758	371	2	6	14	23	-13	-1,7	
Herschbach	029	2 884	1 446	15	21	121	110	5	0,2	
Krümmel	041	306	144	1	1	24	17	7	2,3	
Marienrachdorf	044	1 011	522	4	12	43	21	14	1,4	
Maroth	045	241	113	1	-	22	17	6	2,6	
Maxsain	046	1 091	529	1	10	60	21	30	2,8	
Nordhofen	056	546	270	1	2	24	12	11	2,1	
Quirnbach	061	492	261	3	1	19	12	9	1,9	
Rückeroth	064	478	232	1	2	17	21	-5	-1,0	
Schenkelberg	066	659	326	4	7	30	21	6	0,9	
Selters (Ww.), St.	067	2 917	1 490	8	25	150	91	41	1,4	
Sessenhausen	069	872	435	1	4	46	37	6	0,7	
Steinen	075	244	119	-	1	14	7	6	2,5	
Vielbach	078	528	265	1	5	35	17	14	2,7	
Weidenhahn	305	572	275	1	2	14	19	-6	-1,0	
Wölferlingen	085	477	245	1	3	7	16	-11	-2,3	
VG Wallmerod	08	14 866	7 514	52	82	649	450	168	1,1	
Arnshöfen	203	170	87	-	1	8	6	1	0,6	
Berod bei Wallmerod	208	546	274	-	1	27	18	8	1,5	
Bilkheim	210	469	235	-	4	6	10	-8	-1,7	
Dreikirchen	011	1 033	521	-	4	30	23	2	0,2	
Elbingen	501	347	152	2	1	22	9	14	4,2	
Ettinghausen	220	330	176	-	3	12	15	-6	-1,8	
Hahn am See	232	416	216	1	4	44	15	25	6,4	
Herschbach (Oww.)	239	940	472	4	4	48	19	29	3,2	
Hundsangen	037	2 031	1 021	7	12	90	59	27	1,3	
Kuhnshöfen	251	154	77	1	-	6	9	-2	-1,3	
Mähren	502	212	106	1	1	4	5	-1	-0,5	
Meudt	263	1 958	971	14	12	88	50	40	2,1	
Molsberg	266	461	243	2	-	22	27	-3	-0,6	
Niederahr	273	815	419	3	2	37	39	-1	-0,1	
Oberahr	281	554	274	2	1	18	29	-10	-1,8	
Obererbach	058	503	255	2	3	18	11	6	1,2	
Salz	290	880	442	5	3	25	25	2	0,2	
Steinefrenz	074	803	393	2	1	33	25	9	1,1	
Wallmerod	304	1 499	804	5	20	90	33	42	2,9	
Weroth	080	560	289	1	5	16	15	-3	-0,5	
Zehnhausen bei Wallmerod	316	185	87	-	-	5	8	-3	-1,6	
VG Westerburg	09	23 065	11 649	93	148	971	708	210	0,9	
Ailertchen	200	627	296	2	3	30	32	-3	-0,5	
Bellingen	207	628	302	3	-	8	5	6	1,0	
Berzhahn	209	488	242	2	5	16	12	1	0,2	
Brandscheid	213	471	230	3	2	17	17	1	0,2	
Enspel	219	295	149	1	3	23	2	19	6,9	
Gemünden	224	1 018	521	6	8	58	18	38	3,9	
Girkenroth	226	596	302	1	2	10	18	-9	-1,5	
Guckheim	228	972	489	4	4	24	17	7	0,7	
Halbs	233	365	175	2	-	10	12	-	-	
Härtlingen	230	376	183	4	2	1	4	-1	-0,3	
Hergenroth	238	449	224	1	1	25	18	7	1,6	
Höhn	242	3 064	1 554	14	25	112	104	-2	-0,1	
Kaden	247	571	287	-	2	29	21	6	1,1	
Kölbingen	249	983	506	4	4	35	39	-4	-0,4	

noch:
T 6

Bevölkerung am 30.6.2022 und Bevölkerungsbewegung vom 1.1. – 30.6.2022 nach Landkreisen, Verbandsgemeinden und Gemeinden

Landkreis (LK) Verbandsgemeinde (VG) Gemeinde	Schlüssel- nummer	Bevölkerung am 30.6.2022		Veränderung im 1. Halbjahr 2022						
		insgesamt	weiblich	Ge- borene	Ge- storbene	Zuge- zogene	Fortge- zogene	Bevölkerungszu- bzw. -abnahme (-)		
										Anzahl
noch: LK Westerwaldkreis		143								
Langenhahn	254	1 403	710	6	11	63	41	15	1,1	
Pottum	284	1 016	494	4	9	36	37	-6	-0,6	
Rotenhain	288	489	256	-	3	21	15	5	1,0	
Rothenbach	289	910	447	-	7	27	18	2	0,2	
Stahlhofen am Wiesensee	293	376	185	1	1	30	25	5	1,3	
Stockum-Püschchen	298	648	333	3	2	34	17	18	2,9	
Weltersburg	307	322	163	-	4	6	8	-5	-1,5	
Westerburg, St.	308	5 845	3 023	27	45	303	189	96	1,7	
Willmenrod	312	637	311	4	2	23	21	4	0,6	
Winnen	314	516	267	1	3	30	18	10	2,0	
VG Wirges	10	19 903	10 119	84	134	864	675	135	0,7	
Bannberscheid	003	688	340	1	2	32	15	17	2,5	
Dernbach (Ww.)	010	2 509	1 336	4	31	109	59	23	0,9	
Ebernahn	012	1 236	596	3	16	69	41	14	1,1	
Helferskirchen	028	1 224	611	8	2	51	31	26	2,2	
Leuterod	042	858	437	5	4	35	25	11	1,3	
Mogendorf	047	1 340	677	7	6	45	49	-2	-0,1	
Moschheim	049	749	378	5	1	10	15	-1	-0,1	
Niedersayn	275	174	92	-	1	8	6	-	-	
Ötzingen	060	1 362	680	13	5	36	52	-9	-0,7	
Siershahn	070	2 920	1 496	11	18	103	86	9	0,3	
Staudt	073	1 262	642	4	3	29	39	-9	-0,7	
Wirges, St.	081	5 581	2 834	23	45	337	257	56	1,0	
Rheinland-Pfalz		4 150 696	2 103 341	17 391	26 062	191 534	138 339	44 211	1,1	

Impressum

Herausgeber:
Statistisches Landesamt Rheinland-Pfalz
Mainzer Straße 14-16
56130 Bad Ems

Telefon: 02603 71-0
Telefax: 02603 71-3150

E-Mail: poststelle@statistik.rlp.de
Internet: www.statistik.rlp.de

Kostenfreier Download im Internet: <https://www.statistik.rlp.de/publikationen/berichte>

© Statistisches Landesamt Rheinland-Pfalz · Bad Ems · 2024

Vervielfältigung und Verbreitung, auch auszugsweise, mit Quellenangabe gestattet.