

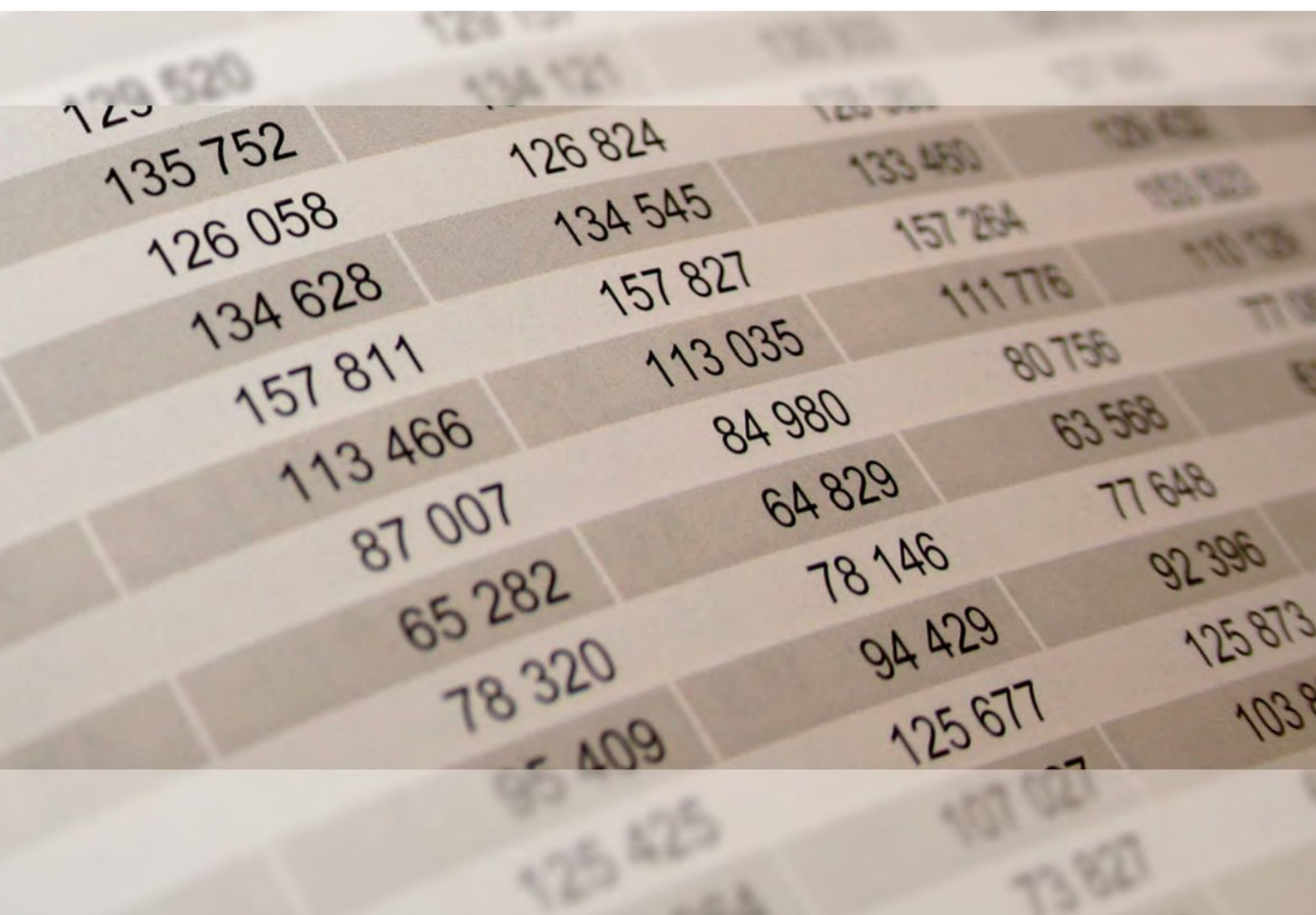


Rheinland-Pfalz

STATISTISCHES LANDESAMT

2022

# STATISTISCHE BERICHTE



## Gäste und Übernachtungen im Tourismus im September 2022

Vorläufige Ergebnisse

## Zeichenerklärungen

|     |  |
|-----|--|
| 0   | Zahl ungleich Null, Betrag jedoch kleiner als die Hälfte von 1 in der letzten ausgewiesenen Stelle |
| -   | nichts vorhanden   |
| .   | Zahl unbekannt oder geheim   |
| x   | Nachweis nicht sinnvoll  |
| ... | Zahl fällt später an   |
| /   | keine Angabe, da Zahl nicht sicher genug   |
| ( ) | Aussagewert eingeschränkt, da Zahl statistisch unsicher  |
| D   | Durchschnitt   |
| p   | vorläufig  |
| r   | revidiert  |
| s   | geschätzt  |

Für die Abgrenzung von Größenklassen wird im Allgemeinen anstelle einer ausführlichen Beschreibung „50 bis unter 100“ die Darstellungsform „50 – 100“ verwendet.

Einzelwerte in Tabellen werden im Allgemeinen ohne Rücksicht auf die Endsumme gerundet.

# Inhalt

Seite

|  |          |
|--|----------|
| <b>Informationen zur Statistik .....</b> | <b>4</b> |
|--|----------|

|                      |          |
|----------------------|----------|
| <b>Glossar .....</b> | <b>6</b> |
|----------------------|----------|

## Tabellen

|     |   |    |
|-----|---|----|
| T 1 | Entwicklung des Fremdenverkehrs in den Beherbergungsbetrieben .....   | 11 |
| T 2 | Gäste und Übernachtungen nach Verwaltungsbezirken .....   | 12 |
| T 3 | Gäste und Übernachtungen (Insgesamt und Ausländer/-innen) nach Tourismusregionen, Betriebsarten und Gemeindegruppen .....       | 13 |
| T 4 | Gäste und Übernachtungen nach Herkunftsländern .....  | 14 |
| T 5 | Gäste und Übernachtungen von Ausländer/-innen im September 2022 nach Tourismusregionen, Betriebsarten und Gemeindegruppen ..... | 15 |
| T 6 | Gäste und Übernachtungen in der Hotellerie nach Verwaltungsbezirken .....   | 17 |
| T 7 | Ausländische Gäste und deren Übernachtungen in der Hotellerie nach Verwaltungsbezirken .....                                    | 18 |
| T 8 | Entwicklung des Fremdenverkehrs im Campingtourismus .....   | 20 |
| T 9 | Betriebe, Bettenangebot, Gäste und Übernachtungen nach Verwaltungsbezirken .....  | 21 |

## Grafiken

|     |  |    |
|-----|--|----|
| G 1 | Entwicklung des Fremdenverkehrs 2006–2021 .....                                    | 10 |
| G 2 | Gäste 2021 und 2022 nach Monaten .....   | 10 |
| G 3 | Übernachtungen 2021 und 2022 nach Monaten .....                                    | 10 |
| G 4 | Entwicklung des Fremdenverkehrs 2010–2021 in der Hotellerie .....                  | 16 |
| G 5 | Gäste 2021 und 2022 in der Hotellerie nach Monaten .....                           | 16 |
| G 6 | Übernachtungen 2021 und 2022 in der Hotellerie nach Monaten .....                  | 16 |
| G 7 | Entwicklung des Fremdenverkehrs 2006–2021 auf Camping- und Reisemobilplätzen ..... | 19 |
| G 8 | Gäste 2021 und 2022 auf Camping- und Reisemobilplätzen nach Monaten .....          | 19 |
| G 9 | Übernachtungen 2021 und 2022 auf Camping- und Reisemobilplätzen nach Monaten ..... | 19 |

# Informationen zur Statistik

## Ziel der Statistik

Die monatlich durchgeführte Tourismusstatistik informiert über die Zahl der Gästeankünfte und -übernachtungen und ermöglicht damit Aussagen über die kurzfristige Entwicklung der Nachfrage im Beherbergungsgewerbe. Anhand der Angaben über die vorhandenen Bettenkapazitäten kann auf die Entwicklung des touristischen Angebotes geschlossen werden. Die Ergebnisse bieten der Europäischen Kommission, den Ministerien des Bundes und der Länder, lokalen, regionalen und nationalen Tourismusorganisationen, Verbänden und Interessenvertretungen im Bereich Tourismus sowie weiteren institutionellen und privaten Nutzern die notwendigen statistischen Grundlagen für Entscheidungen und Maßnahmen.

## Rechtsgrundlage

Beherbergungsstatistikgesetz (BeherbStatG) vom 22. Mai 2002 (BGBl. I S.1642) zuletzt geändert durch Artikel 1 des Gesetzes vom 23. November 2011 (BGBl. I S. 2298) in Verbindung mit dem Bundesstatistikgesetz (BStatG) vom 22. Januar 1987 (BGBl. I S. 462, 565), in der jeweils gültigen Fassung.

Landesgesetz über Fremdenverkehrsstatistik in Rheinland-Pfalz vom 19. März 1951 (GVBl. S. 56), zuletzt geändert durch § 10 Abs. 6 des Landesstatistikgesetzes (LStatG) vom 27. März 1987 (GVBl. S. 57).

Landesstatistikgesetz (LStatG) vom 27. März 1987 (GVBl. S. 57), geändert durch Art. 8 des siebten Rechtsbereinigungsgesetzes vom 5. Oktober 1990 (GVBl. S. 289) in Verbindung mit der Landesverordnung zur Übertragung von Aufgaben der Erhebungsstelle für die Statistik der Verbraucherpreise, die Fremdenverkehrsstatistik und die Beherbergungsstatistik vom 20. April 2005 (GVBl. S. 146).

## Erhebungsumfang

Im Rahmen der Tourismusstatistik werden seit dem 1. Januar 2012 bundeseinheitlich bei allen Beherbergungsbetrieben mit zehn und mehr Betten sowie bei Camping- und Reisemobilplätzen mit zehn und mehr Stellplätzen die angekommenen Gäste und deren Übernachtungen erfasst.

## Regionale Ebene

Der Ergebnismachweis erfolgt für administrative Landkreise, kreisfreie Städte, Verbandsgemeinden und Gemeinden und nichtadministrative Gebietseinheiten wie Tourismusregionen.

## Berichtskreis

In die monatliche Erhebung sind rund 3 500 Beherbergungsbetriebe mit zehn und mehr Betten bzw. bei Camping- und Reisemobilplätzen mit zehn und mehr Stellplätzen einbezogen.

## Erhebungsmerkmale und Berichtszeitraum/-zeitpunkt

Erhebungsmerkmale der Monatserhebung im Tourismus sind die Anzahl der Ankünfte und der Übernachtungen von Gästen. Bei Gästen, deren Wohnsitz oder gewöhnlicher Aufenthaltsort außerhalb Deutschlands liegt, werden diese Angaben auch in der Unterteilung nach Herkunftsländern erfasst. Erhoben werden bei Betriebsstätten außerdem die Zahl der angebotenen Schlafgelegenheiten, bei Camping- und Reisemobilplätzen die Anzahl der Stellplätze und bei Betrieben der Hotellerie (Hotels, Hotels garnis, Gasthöfe, Pensionen) zusätzlich die Zahl der Gästezimmer am 31. Juli. Für Hotelleriebetriebe mit 25 und mehr Zimmern wird außerdem monatlich die Auslastung der Gästezimmer erhoben.

## Datenaufbereitung (einschließlich Hochrechnung)

Die Daten werden per Online-Befragung erhoben. Für die Erhebung besteht Auskunftspflicht. Die Monatershebung im Tourismus ist eine Vollerhebung aller Beherbergungsbetriebe mit Abschneidegrenze. In Rheinland-Pfalz sind die örtlichen Kommunalverwaltungen als Statistische Erhebungsstellen in den Berichtsweg eingebunden. Zu ihren Aufgaben gehört die kontinuierliche Abgrenzung der Erhebungsbereiche unter Einbeziehung der Ortskenntnisse.

Mit einem Imputationsverfahren werden für alle Erhebungseinheiten, die bis zu einem festgelegten Zeitpunkt noch keine Meldung übermittelt haben (Antwortausfälle), Imputationswerte ermittelt. Dazu werden die Werte vergleichbarer Einheiten herangezogen, die Angaben geliefert haben, oder ältere Angaben des jeweiligen Betriebs genutzt. Die ausgewiesenen Gäste- und Übernachtungszahlen beruhen auf den jeweils aktuellsten Angaben der Berichtseinheiten, und zwar sowohl für den aktuellen Berichtsmonat als auch für die Vormonate. Für die Vormonate kann es sogenannte Rückkorrekturen geben. Sie entstehen, wenn neue Informationen für einen Vormonat vorliegen. Dies ist der Fall, wenn eine Berichtseinheit eine frühere Meldung korrigiert oder ein zunächst geschätzter Wert durch eine spätere Originalmeldung ersetzt wird. Dies kann dazu führen, dass die in der Tabelle T1 veröffentlichten Monatersgebnisse des Berichtsjahres vom Ergebnis für den Jahresteil abweichen, der den Zeitraum von Januar bis zum aktuellen Berichtsmonat umfasst und in dem die bis dahin vorliegenden Korrekturen bereits berücksichtigt sind.

Durch die Corona-Krise sind die Beherbergungsbetriebe wirtschaftlich außerordentlich beeinträchtigt. Da die Durchsetzbarkeit der Meldepflicht in dieser Situation eingeschränkt ist, liegt der Schätzanteil der fehlenden Statistikmeldungen in den Lockdownphasen März bis Mai 2020 und November 2020 bis Mai 2021 über dem sonst üblichen Maß. Die Vergleichbarkeit ist hierdurch eingeschränkt. Da die Veränderungsraten in den Monaten der Lockdown-Phasen zum Teil außergewöhnlich hoch ausfallen, wurden Raten die einen Wert von 600 Prozent überschreiten als nicht sinnvoll eingestuft und entsprechend durch ein „X“ gekennzeichnet.

## Vergleichbarkeit

Der Berichtskreis dieser Statistik ist einem ständigen Wandel unterworfen. Durch den Wegfall bestehender Einheiten (bspw. wegen Betriebsaufgaben) und Neuaufnahmen (bspw. bei Betriebsgründungen) kann die Vergleichbarkeit (insbesondere auf der kleinräumlichen Stadt- oder Gemeindeebene) eingeschränkt sein.

Seit Januar 2013 werden Gäste- und Übernachtungszahlen über das sogenannte „Dauercamping“ nicht mehr erhoben. In Rheinland-Pfalz wurden diese Angaben zum „Dauercamping“ bis Dezember 2012 bei den Campingplatzbetreibern auf freiwilliger Basis erfragt. Die Befragung und die Ergebnisdarstellung zum Campingtourismus konzentrieren sich gemäß bundeseinheitlicher Vorgehensweise auf das kurzfristige Urlaubscamping. Um die Vergleichbarkeit zu gewährleisten, wurden die Zeitreihen mit Monats- und Jahreszahlen in den Veröffentlichungen ab Januar 2013 angepasst. Dies führt zu Abweichungen gegenüber älteren Veröffentlichungen.

Ab Januar 2021 entfällt die Erhebung in Betrieben mit jeweils weniger als zehn Betten (Privatquartiere und gewerbliche Kleinbetriebe). Um weiterhin Vergleiche durchführen zu können, werden ab dem Berichtsmonat Januar 2021 die Ergebnisse aus den früheren Jahren ebenfalls ohne diese Kleinstbetriebe dargestellt.

## Besondere fachliche Hinweise

Die Ergebnisdarstellung erfolgt ab Januar 2021 einschließlich dem Campingtourismus.

Die bei den Regionalergebnissen ausgewiesene prozentuale monatliche Bettenauslastung wird nach folgender Formel berechnet:  $(\text{Übernachtungen} / \text{Bettenangebot} * 30) * 100$ . Die Berechnung der jährlichen Bettenauslastung bei den Jahresergebnissen erfolgt nach der Formel:  $(\text{Übernachtungen} / \text{Bettenangebot im Monat Juli} * 365) * 100$ .

Der Einsatz eines maschinellen Verfahrens gewährleistet die primäre und sekundäre Geheimhaltung der Daten.

# Glossar

## Ankunft

Meldung eines Gastes in einer Beherbergungsstätte innerhalb eines Berichtszeitraums, der zum vorübergehenden Aufenthalt ein Gästebett belegt.

## Beherbergung

Unterbringung von Personen, die sich nicht länger als ein Jahr ohne Unterbrechung an einem anderen Ort als ihrem gewöhnlichen Wohnsitz aufhalten. Der vorübergehende Ortswechsel kann durch Urlaub und Freizeitaktivitäten, aber auch durch die Wahrnehmung privater und geschäftlicher Kontakte, den Besuch von Tagungen und Fortbildungsveranstaltungen, durch Maßnahmen zur Wiederherstellung der Gesundheit oder sonstige Gründe veranlasst sein.

## Betriebe

Beherbergungsstätten, die dazu dienen, Gästen im privaten oder geschäftlichen Reiseverkehr eine Übernachtungsmöglichkeit bereitzustellen. Berücksichtigung finden gewerbliche Betriebe mit zehn und mehr Fremdenbetten sowie Camping- und Reisemobilplätze mit zehn und mehr Stellplätzen. In den Statistischen Jahresberichten erfolgt der Nachweis der Betriebszahl mit Stand 31. Juli des jeweiligen Berichtsjahres.

## Betriebsarten

Gruppierung bzw. Einordnung der Beherbergungsstätten anhand der durch die Klassifikation der Wirtschaftszweige, Ausgabe 2008 (WZ 2008), vorgegebenen Kriterien.

## Betten

Schlafgelegenheiten in einer Beherbergungsstätte. Doppelbetten zählen dabei als zwei Schlafgelegenheiten. Klappbetten (Schlafcouch), die regulär als Schlafgelegenheiten angeboten werden, gehören auch dazu. Behelfsmäßige Schlafgelegenheiten (z. B. Zustellbetten, Kinderbetten) werden nicht berücksichtigt. Berücksichtigung finden neben den Betten in gewerblichen Betrieben mit zehn und mehr Fremdenbetten auch die Stellplätze auf Camping- und Reisemobilplätzen mit zehn und mehr Stellplätzen. Ein Stellplatz geht als vier Schlafgelegenheiten in die Zahl der Betten ein. In den Statistischen Jahresberichten erfolgt der Nachweis der Bettenzahl mit Stand 31. Juli des jeweiligen Berichtsjahres.

## Bettenauslastung

Quotient aus tatsächlicher Übernachtungszahl (Zähler) zur Zahl der möglichen Übernachtungen (Nenner). Die Darstellung in Prozent erfolgt durch die Multiplikation dieses Quotienten mit dem Wert 100.

## Campingplätze

Abgegrenzte Gelände, die zum vorübergehenden Aufstellen von mitgebrachten Wohnwagen, Reise- bzw. Wohnmobilen oder Zelten zugänglich sind. Bei den Campingplätzen ist zwischen „Urlaubscamping“ und „Dauercamping“ zu unterscheiden. Für die Beherbergungsstatistik ist ab Januar 2013 nur noch das Urlaubscamping zu erfassen. Urlaubscamping liegt vor, wenn die Campingplatzbenutzung für einzelne Tage oder Wochen vereinbart worden ist. Dabei wird im Allgemeinen kein pauschales Entgelt, sondern eine nach Dauer der Belegung und Personenzahl gestaffelte Gebühr berechnet.

## Erholungs- und Ferienheime

Beherbergungsstätten, die nur bestimmten Personenkreisen, z. B. Mitgliedern eines Vereins oder einer Organisation, Beschäftigten eines Unternehmens, Kindern, Müttern oder Betreuten sozialer Einrichtungen, zugänglich sind und in denen Speisen und Getränke nur an Hausgäste abgegeben werden.

## Erholungsorte

Die staatliche Anerkennung mit der Artbezeichnung Erholungsort setzt voraus:

- eine landschaftlich bevorzugte und klimatisch günstige Lage,
- für die Erholung geeignete verschiedenartige Einrichtungen und einen entsprechenden Ortscharakter,
- eine durchschnittliche Aufenthaltsdauer der Gäste von mindestens 2,5 Tagen und
- eine im Verhältnis zur Einwohnerzahl beachtliche Beherbergungskapazität.

## Ferienhäuser, Ferienwohnungen

Beherbergungsstätten, die jedermann zugänglich sind und in denen keine Speisen und Getränke ausgegeben werden, aber eine Kochgelegenheit vorhanden ist.

## Ferienzentren

Beherbergungsstätten, die jedermann zugänglich sind und dazu dienen, wahlweise unterschiedliche Wohn- und Aufenthaltsmöglichkeiten sowie gleichzeitig Freizeiteinrichtungen in Verbindung mit Einkaufsmöglichkeiten und persönlichen Dienstleistungen zum vorübergehenden Aufenthalt anzubieten. Als Mindestausstattung gilt das Vorhandensein von Hotelunterkunft und anderen Wohngelegenheiten auch mit Kochgelegenheit, einer Gaststätte, von Einkaufsmöglichkeiten zur Deckung des persönlichen Bedarfs und des Freizeitbedarfs sowie von Einrichtungen für persönliche Dienstleistungen, z. B. Massageeinrichtungen, Solarium, Sauna, Friseur, und zur aktiven Freizeitgestaltung, wie z. B. Schwimmbad, Tennis-, Tischtennis-, Minigolf- oder Trimm-dich-Anlagen.

## Gasthöfe

Beherbergungsstätten, die jedermann zugänglich sind und in denen, neben dem auch für Passanten zugänglichen Gastraum, in der Regel keine weiteren Aufenthaltsräume zur Verfügung stehen. Bei Gasthöfen übersteigt der Umsatz aus Bewirtung deutlich den aus Beherbergung.

## Gäste

siehe Ankunft.

## Gemeindegruppen

In der Beherbergungsstatistik wird bei der Darstellung nach den Gemeindegruppen in prädikatisierte Gemeinden – wie Heilbäder, Luftkurorte, Erholungsorte – und nicht prädikatisierte Orte, die in der Gruppe der sonstigen Gemeinden zusammengefasst werden, unterschieden.

## Heilbäder

Die staatliche Anerkennung als Kurort mit der Artbezeichnung Heilbad setzt voraus:

- ein natürliches, zur Heilung, Linderung oder Vorbeugung von Krankheiten geeignetes Kurmittel des Bodens,
- ein gesundheitsförderndes Klima und ausreichende Luftqualität,
- verschiedenartige, leistungsfähige Einrichtungen zur Abgabe und therapeutischen Anwendung der Kurmittel mit angemessener kurärztlicher und pflegerischer Betreuung,



- leistungsfähige Betriebe des Hotel- und Gaststättengewerbes und
- einen dem Kurbetrieb entsprechenden Ortscharakter, der auch durch die Bauleitplanung gesichert sein muss.

## Hotels

Beherbergungsstätten, die jedermann zugänglich sind und in denen ein Restaurant – auch für Passanten – vorhanden ist sowie in der Regel weitere Einrichtungen oder Räume für unterschiedliche Zwecke (Konferenzen, Seminare, Sport, Freizeit, Erholung) zur Verfügung stehen.

## Hotels garnis

Beherbergungsstätten, die jedermann zugänglich sind und in denen als Mahlzeit höchstens ein Frühstück angeboten wird.

## Jugendherbergen, Hütten u. Ä.

Beherbergungsstätten, die in der Regel eine einfache Ausstattung aufweisen und vorzugsweise Jugendlichen oder Angehörigen der sie tragenden Organisation, z. B. ein Wanderverein, zur Verfügung stehen. Speisen und Getränke werden nur an Hausgäste abgegeben.

## Luftkurorte

Die staatliche Anerkennung als Kurort mit der Artbezeichnung Luftkurort setzt voraus:

- ein für die Gesundheitsförderung geeignetes therapeutisches Klima, ausreichende Luftqualität und eine landschaftlich bevorzugte Lage,
- Einrichtungen, die zur therapeutischen Anwendung des Klimas geeignet sind,
- leistungsfähige Betriebe des Hotel- und Gaststättengewerbes und
- einen dem Kurbetrieb entsprechenden Ortscharakter, der auch durch die Bauleitplanung gesichert sein muss.

## Pensionen

Beherbergungsstätten, die jedermann zugänglich sind und in denen Speisen und Getränke nur an Hausgäste abgegeben werden.

## Schulungsheime

Beherbergungsstätten, die nach Einrichtung und Zweckbestimmung dazu dienen, Unterricht außerhalb des regulären Schul- und Hochschulsystems anzubieten und überwiegend der Erwachsenenbildung dienen.

## Sonstige Gemeinden

Zusammenfassung von Gemeinden ohne Prädikat als Heilbad, Luftkurort oder Erholungsort.

## Tourismusregionen

Eine Tourismusregion ist eine nichtadministrative Raumeinheit, die in Zusammenarbeit mit dem fachlich zuständigen Ministerium in Mainz sowie der Rheinland-Pfalz Tourismus GmbH in Koblenz abgegrenzt wurde. Die Abgrenzung orientiert sich insbesondere an naturräumlichen Gegebenheiten, berücksichtigt aber auch Zuständigkeitsbereiche der regionalen Tourismusverbände.



## Übernachtungen

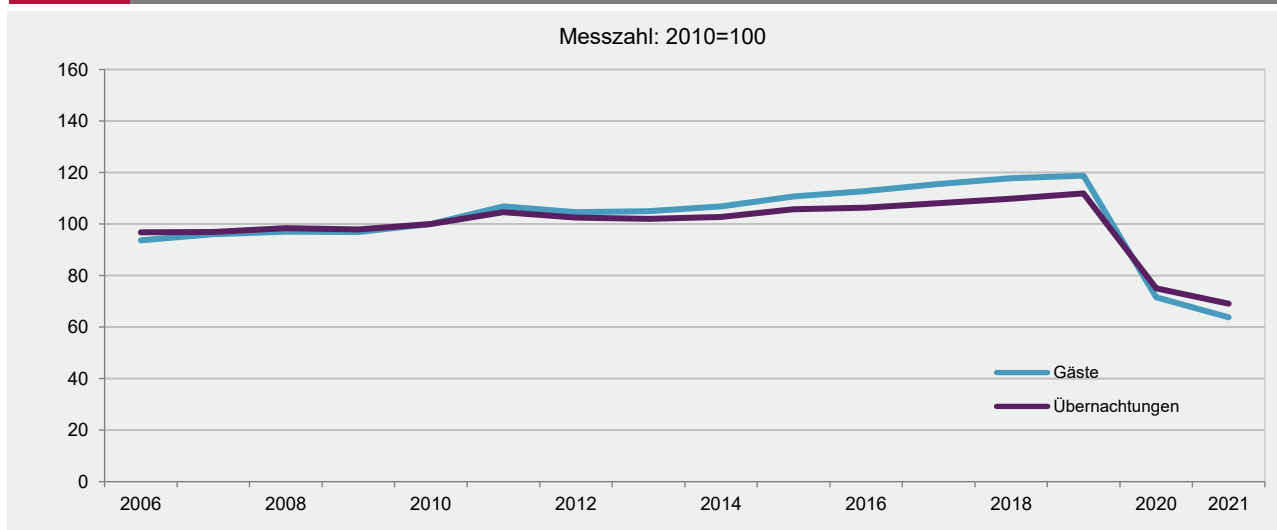
Die Übernachtungen ergeben sich aus der Belegung eines Gästebettes zum vorübergehenden Aufenthalt. Die Aufenthaltsdauer, gemessen in Tagen, ergibt die Zahl der Übernachtungen je Gast. Die monatliche Meldung orientiert sich an der Zahl der Übernachtungen von Gästen, die im Berichtszeitraum ankamen und abreisten oder aus dem vorherigen Berichtszeitraum noch anwesend waren.

## Vorsorge- und Rehabilitationskliniken

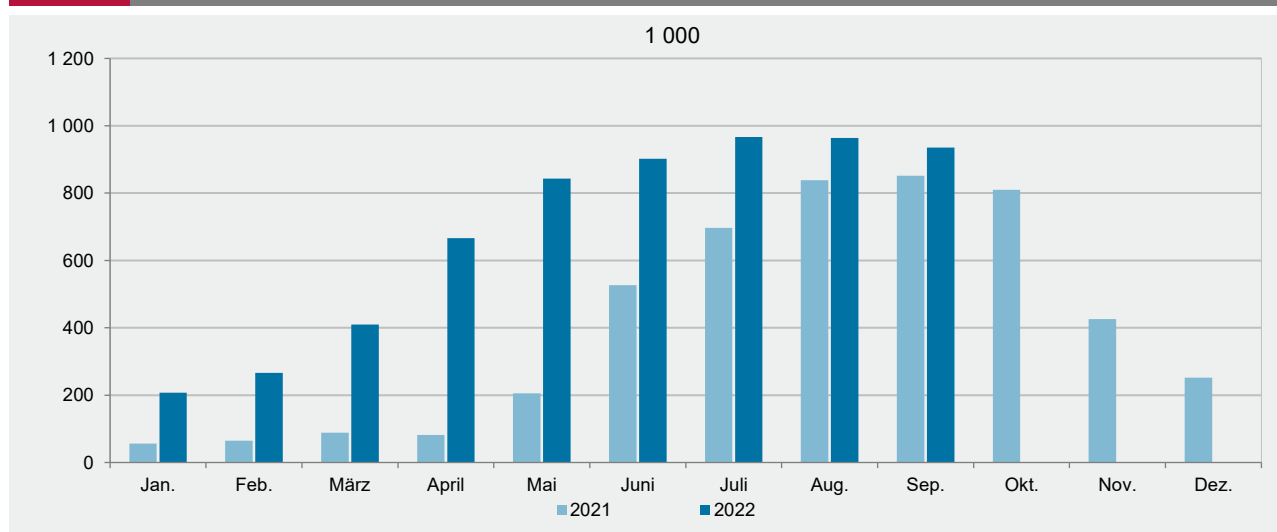
Beherbergungsstätten, die unter ärztlicher Leitung stehen und ausschließlich oder überwiegend Kurgästen zur Verfügung stehen. Als Kurgäste gelten Personen, die sich aufgrund einer ärztlichen Verordnung in der Klinik vorübergehend aufhalten. Das Ziel des Aufenthalts ist die Erhaltung oder Wiederherstellung ihrer Gesundheit oder der Berufs- oder Arbeitsfähigkeit sowie die Inanspruchnahme der allgemein angebotenen Kureinrichtungen außerhalb des Beherbergungsbetriebes.

Zu den Vorsorge- und Rehabilitationskliniken zählen auch Kinderheilstätten, Sanatorien, Kur- oder ähnliche Krankenhäuser. Im Unterschied zur Krankenhausstatistik werden Vorsorge- und Rehabilitationskliniken in der Beherbergungsstatistik nur dann erfasst, wenn die dort untergebrachten Personen überwiegend in der Lage sind, während des vorübergehenden Aufenthalts die Klinik zu verlassen und die Tourismusangebote der Gemeinde in Anspruch zu nehmen.

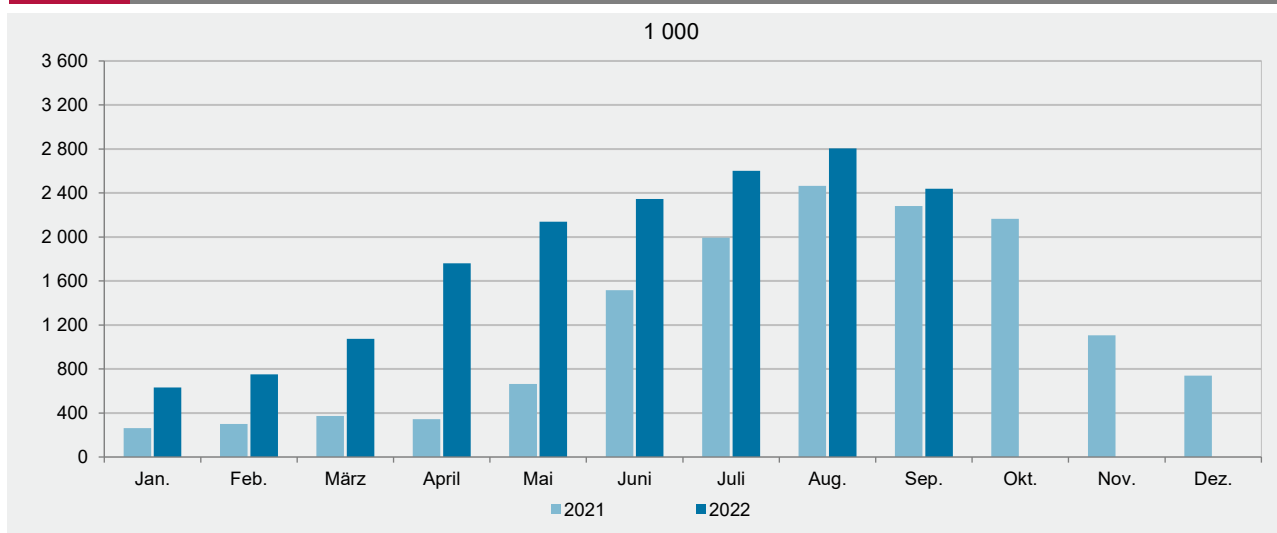
## G 1 Entwicklung des Fremdenverkehrs 2006–2021



## G 2 Gäste 2021 und 2022<sup>1</sup> nach Monaten



## G 3 Übernachtungen 2021 und 2022<sup>1</sup> nach Monaten



1 Vorläufig.

**T 1** Entwicklung des Fremdenverkehrs in den Beherbergungsbetrieben

| Jahr<br>Monat |           | Gäste     |                      | Übernachtungen |                      | Gäste  |                      | Übernachtungen |                      |
|---------------|-----------|-----------|----------------------|----------------|----------------------|--|----------------------|----------------|----------------------|
|               |           | insgesamt | Ausländer/<br>-innen | insgesamt      | Ausländer/<br>-innen | insgesamt  | Ausländer/<br>-innen | insgesamt      | Ausländer/<br>-innen |
|               |           |           |                      |                |                      |  |                      |                |                      |
| Anzahl        |           |           |                      |                |                      | Veränderungen zum Vorjahr bzw. Vorjahresmonat in % |                      |                |                      |
| 2012          |           | 8 033 175 | 1 886 017            | 21 092 226     | 5 316 063            | -2,1   | -1,2                 | -2,0           | -1,2                 |
| 2013          |           | 8 062 586 | 1 855 693            | 20 976 182     | 5 223 459            | 0,4  | -1,6                 | -0,6           | -1,7                 |
| 2014          |           | 8 207 534 | 1 853 357            | 21 138 139     | 5 262 718            | 1,8  | -0,1                 | 0,8            | 0,8                  |
| 2015          |           | 8 495 716 | 1 882 747            | 21 757 177     | 5 360 378            | 3,5  | 1,6                  | 2,9            | 1,9                  |
| 2016          |           | 8 666 864 | 1 859 844            | 21 888 766     | 5 287 576            | 2,0  | -1,2                 | 0,6            | -1,4                 |
| 2017          |           | 8 872 637 | 1 884 655            | 22 225 630     | 5 239 952            | 2,4  | 1,3                  | 1,5            | -0,9                 |
| 2018          |           | 9 041 824 | 1 923 711            | 22 604 982     | 5 306 215            | 1,9  | 2,1                  | 1,7            | 1,3                  |
| 2019          |           | 9 119 751 | 1 925 473            | 23 018 864     | 5 342 269            | 0,9  | 0,1                  | 1,8            | 0,7                  |
| 2020          |           | 5 490 933 | 841 328              | 15 440 077     | 2 610 692            | -39,8  | -56,3                | -32,9          | -51,1                |
| 2021          |           | 4 897 119 | 686 147              | 14 212 651     | 2 122 482            | -10,8  | -18,4                | -7,9           | -18,7                |
|               |           |           |                      |                |                      |  |                      |                |                      |
| 2019          | September | 1 020 517 | 206 393              | 2 529 926      | 563 204              | -1,4   | -2,4                 | -0,7           | -1,8                 |
|               | Oktober   | 908 842   | 163 457              | 2 319 182      | 432 144              | 1,0  | -2,7                 | 1,1            | -2,9                 |
|               | November  | 601 465   | 99 395               | 1 360 520      | 242 544              | 4,7  | 4,1                  | 4,8            | 3,9                  |
|               | Dezember  | 502 067   | 95 371               | 1 225 896      | 239 476              | 5,0  | 4,5                  | 3,2            | 1,5                  |
| 2020          | Januar    | 390 803   | 61 270               | 963 030        | 147 258              | 7,8  | 5,5                  | 4,7            | 0,9                  |
|               | Februar   | 445 399   | 81 571               | 1 103 093      | 210 625              | 10,7   | 17,1                 | 14,1           | 23,8                 |
|               | März      | 232 279   | 32 813               | 674 586        | 94 962               | -59,6  | -67,1                | -51,0          | -61,8                |
|               | April     | 42 055    | 5 582                | 218 796        | 30 876               | -94,5  | -96,6                | -88,8          | -92,9                |
|               | Mai       | 249 934   | 15 057               | 714 644        | 51 580               | -72,9  | -92,1                | -67,3          | -89,4                |
|               | Juni      | 571 750   | 60 481               | 1 559 602      | 174 167              | -43,2  | -71,0                | -39,5          | -69,3                |
|               | Juli      | 885 506   | 188 463              | 2 490 504      | 617 530              | -9,0   | -33,2                | -6,9           | -28,2                |
|               | August    | 953 932   | 191 389              | 2 710 469      | 657 808              | -12,1  | -33,6                | -7,8           | -31,0                |
|               | September | 920 375   | 141 921              | 2 459 135      | 417 402              | -9,8   | -31,2                | -2,8           | -25,9                |
|               | Oktober   | 643 575   | 42 396               | 1 888 003      | 131 421              | -29,2  | -74,1                | -18,6          | -69,6                |
|               | November  | 95 498    | 11 385               | 379 684        | 43 340               | -84,1  | -88,5                | -72,1          | -82,1                |
|               | Dezember  | 59 827    | 9 000                | 278 531        | 33 723               | -88,1  | -90,6                | -77,3          | -85,9                |
| 2021          | Januar    | 56 185    | 8 649                | 262 885        | 32 242               | -85,6  | -85,9                | -72,7          | -78,1                |
|               | Februar   | 65 036    | 9 049                | 301 805        | 38 050               | -85,4  | -88,9                | -72,6          | -81,9                |
|               | März      | 88 426    | 11 156               | 373 788        | 45 366               | -61,9  | -66,0                | -44,6          | -52,2                |
|               | April     | 81 984    | 11 385               | 345 357        | 45 334               | 94,9   | 104,0                | 57,8           | 46,8                 |
|               | Mai       | 205 613   | 15 132               | 663 459        | 53 724               | -17,7  | 0,5                  | -7,2           | 4,2                  |
|               | Juni      | 526 196   | 44 079               | 1 516 417      | 129 680              | -8,0   | -27,1                | -2,8           | -25,5                |
|               | Juli      | 696 641   | 107 172              | 1 992 426      | 340 606              | -21,3  | -43,1                | -20,0          | -44,8                |
|               | August    | 838 053   | 142 159              | 2 465 022      | 454 322              | -12,1  | -25,7                | -9,1           | -30,9                |
|               | September | 851 598   | 131 488              | 2 282 411      | 384 139              | -7,5   | -7,4                 | -7,2           | -8,0                 |
|               | Oktober   | 809 533   | 106 816              | 2 165 398      | 300 367              | 25,8   | 151,9                | 14,7           | 128,6                |
|               | November  | 425 631   | 62 685               | 1 104 940      | 189 561              | 345,7  | 450,6                | 191,0          | 337,4                |
|               | Dezember  | 252 223   | 36 377               | 738 743        | 109 091              | 321,6  | 304,2                | 165,2          | 223,5                |
| 2022          | Januar    | 207 682   | 27 084               | 632 701        | 85 353               | 269,6  | 213,1                | 140,7          | 164,7                |
|               | Februar   | 265 842   | 39 317               | 750 590        | 114 095              | 308,8  | 334,5                | 148,7          | 199,9                |
|               | März      | 410 157   | 54 060               | 1 072 789      | 154 058              | 363,8  | 384,6                | 187,0          | 239,6                |
|               | April     | 666 074   | 109 215              | 1 761 463      | 309 944              | x  | x                    | 410,0          | 583,7                |
|               | Mai       | 842 843   | 143 072              | 2 139 320      | 409 788              | 309,9  | x                    | 222,4          | x                    |
|               | Juni      | 902 495   | 158 354              | 2 346 372      | 440 533              | 71,5   | 259,3                | 54,7           | 239,7                |
|               | Juli      | 966 570   | 234 595              | 2 600 556      | 732 302              | 38,7   | 118,9                | 30,5           | 115,0                |
|               | August    | 963 504   | 239 401              | 2 806 498      | 808 988              | 15,0   | 68,4                 | 13,9           | 78,1                 |
|               | September | 935 751   | 173 048              | 2 437 223      | 497 667              | 9,9  | 31,6                 | 6,8            | 29,6                 |

## T 2 Gäste und Übernachtungen nach Verwaltungsbezirken

| Verwaltungsbezirk            | September 2022 |                          |                |                          | Januar - September 2022 |                               |                |                               |
|------------------------------|----------------|--------------------------|----------------|--------------------------|-------------------------|-------------------------------|----------------|-------------------------------|
|                              | Gäste          |                          | Übernachtungen |                          | Gäste                   |                               | Übernachtungen |                               |
|                              | insgesamt      | Veränderung zu Sep. 2021 | insgesamt      | Veränderung zu Sep. 2021 | insgesamt               | Veränderung zu Jan.-Sep. 2021 | insgesamt      | Veränderung zu Jan.-Sep. 2021 |
|                              | Anzahl         | %                        | Anzahl         | %                        | Anzahl                  | %                             | Anzahl         | %                             |
| Frankenthal (Pfalz), St.     | 4 252          | 79,9                     | 9 534          | 27,4                     | 26 242                  | 151,7                         | 60 300         | 68,1                          |
| Kaiserslautern, St.          | 10 609         | -23,7                    | 28 224         | -11,2                    | 88 806                  | 64,4                          | 216 349        | 68,1                          |
| Koblenz, St.                 | 45 929         | 16,1                     | 95 376         | 9,3                      | 299 350                 | 83,6                          | 641 453        | 71,0                          |
| Landau i. d. Pf., St.        | 5 664          | 1,8                      | 11 660         | -1,7                     | 36 811                  | 62,6                          | 74 994         | 50,1                          |
| Ludwigshafen a. Rh., St.     | 14 266         | 35,5                     | 33 480         | 27,7                     | 95 523                  | 92,7                          | 236 172        | 49,0                          |
| Mainz, St.                   | 65 046         | 31,8                     | 107 517        | 30,2                     | 419 504                 | 111,4                         | 702 235        | 110,8                         |
| Neustadt a. d. Weinstr., St. | 10 482         | 4,9                      | 21 976         | 0,6                      | 63 725                  | 77,8                          | 136 605        | 80,2                          |
| Pirmasens, St.               | 4 515          | -2,1                     | 9 656          | 5,2                      | 33 125                  | 142,1                         | 65 840         | 132,8                         |
| Speyer, St.                  | 16 794         | 21,3                     | 31 002         | 25,7                     | 114 827                 | 108,4                         | 211 136        | 106,4                         |
| Trier, St.                   | 49 605         | 17,6                     | 95 239         | 14,6                     | 331 852                 | 106,4                         | 622 136        | 97,4                          |
| Worms, St.                   | 7 855          | 5,5                      | 16 989         | 8,2                      | 50 862                  | 76,5                          | 115 358        | 59,9                          |
| Zweibrücken, St.             | 2 484          | -12,7                    | 4 456          | -9,8                     | 17 577                  | 52,9                          | 32 523         | 46,9                          |
| Ahrweiler                    | 31 606         | 25,1                     | 75 062         | 21,8                     | 204 885                 | 58,5                          | 555 671        | 32,0                          |
| Altenkirchen (Ww.)           | 10 803         | 26,3                     | 25 602         | 18,7                     | 63 474                  | 108,8                         | 168 216        | 89,8                          |
| Alzey-Worms                  | 9 133          | 0,9                      | 17 061         | -0,4                     | 59 454                  | 55,6                          | 107 182        | 38,0                          |
| Bad Dürkheim                 | 39 646         | -6,7                     | 101 181        | -0,8                     | 268 096                 | 64,9                          | 675 431        | 38,3                          |
| Bad Kreuznach                | 28 185         | 1,6                      | 100 000        | -1,4                     | 190 286                 | 56,0                          | 734 500        | 24,7                          |
| Bernkastel-Wittlich          | 85 986         | 8,1                      | 256 653        | 1,2                      | 497 400                 | 68,4                          | 1 506 108      | 46,6                          |
| Birkenfeld                   | 11 162         | 5,8                      | 31 168         | 0,6                      | 88 109                  | 83,2                          | 303 467        | 55,1                          |
| Cochem-Zell                  | 77 013         | 3,8                      | 255 608        | -0,9                     | 465 869                 | 71,2                          | 1 532 396      | 58,8                          |
| Donnersbergkreis             | 7 862          | 11,1                     | 18 286         | 19,4                     | 51 977                  | 79,2                          | 122 582        | 76,9                          |
| Eifelkreis Bitburg-Prüm      | 28 819         | 38,7                     | 81 832         | 44,7                     | 201 053                 | 88,8                          | 675 863        | 91,4                          |
| Germersheim                  | 6 958          | 2,6                      | 16 602         | 7,5                      | 45 340                  | 38,9                          | 115 120        | 19,6                          |
| Kaiserslautern               | 8 187          | -2,0                     | 23 967         | -7,5                     | 63 698                  | 58,6                          | 200 145        | 47,5                          |
| Kusel                        | 4 747          | 0,7                      | 11 562         | 20,2                     | 32 207                  | 51,9                          | 83 596         | 54,2                          |
| Mainz-Bingen                 | 33 690         | 9,3                      | 72 030         | 10,5                     | 219 556                 | 81,7                          | 468 959        | 62,7                          |
| Mayen-Koblenz                | 45 557         | 5,2                      | 125 104        | 17,4                     | 303 796                 | 93,0                          | 786 133        | 100,3                         |
| Neuwied                      | 16 807         | 2,9                      | 42 785         | 11,9                     | 119 075                 | 76,2                          | 292 194        | 74,4                          |
| Rhein-Hunsrück-Kreis         | 42 813         | 10,8                     | 101 191        | 2,1                      | 256 378                 | 79,7                          | 632 116        | 60,8                          |
| Rhein-Lahn-Kreis             | 30 884         | 3,1                      | 88 891         | 2,1                      | 219 458                 | 81,0                          | 638 115        | 52,4                          |
| Rhein-Pfalz-Kreis            | 7 335          | 27,5                     | 14 708         | 21,6                     | 45 779                  | 85,5                          | 93 529         | 63,5                          |
| Südliche Weinstraße          | 34 801         | 4,1                      | 99 234         | -2,5                     | 215 918                 | 67,1                          | 591 651        | 42,8                          |
| Südwestpfalz                 | 17 254         | -2,9                     | 54 952         | 11,1                     | 125 446                 | 67,6                          | 343 374        | 65,3                          |
| Trier-Saarburg               | 48 170         | 4,4                      | 147 600        | -7,6                     | 321 910                 | 82,9                          | 1 069 949      | 67,5                          |
| Vulkaneifel                  | 40 716         | 21,9                     | 141 381        | 10,9                     | 308 330                 | 105,9                         | 1 142 448      | 74,0                          |
| Westerwaldkreis              | 30 116         | 4,8                      | 69 654         | 15,9                     | 207 184                 | 86,8                          | 558 272        | 84,5                          |
| Rheinland-Pfalz              | 935 751        | 9,9                      | 2 437 223      | 6,8                      | 6 152 882               | 80,6                          | 16 512 118     | 62,0                          |
| kreisfreie Städte            | 237 501        | 17,5                     | 465 109        | 14,4                     | 1 578 204               | 96,3                          | 3 115 101      | 83,6                          |
| Landkreise                   | 698 250        | 7,5                      | 1 972 114      | 5,1                      | 4 574 678               | 75,8                          | 13 397 017     | 57,7                          |

| Tourismusregion<br>Betriebsart<br>Gemeindegruppe <sup>1</sup> | September 2022 |                          |                |                          | Januar - September 2022 |                               |                |                               |
|---|----------------|--------------------------|----------------|--------------------------|-------------------------|-------------------------------|----------------|-------------------------------|
|   | Gäste          |                          | Übernachtungen |                          | Gäste                   |                               | Übernachtungen |                               |
|   | insgesamt      | Veränderung zu Sep. 2021 | insgesamt      | Veränderung zu Sep. 2021 | insgesamt               | Veränderung zu Jan.-Sep. 2021 | insgesamt      | Veränderung zu Jan.-Sep. 2021 |
|   | Anzahl         | %                        | Anzahl         | %                        | Anzahl                  | %                             | Anzahl         | %                             |
| Insgesamt   |                |                          |                |                          |                         |                               |                |                               |
| Rheinland-Pfalz   | 935 751        | 9,9                      | 2 437 223      | 6,8                      | 6 152 882               | 80,6                          | 16 512 118     | 62,0                          |
| Ahr   | 21 076         | 35,6                     | 49 704         | 41,5                     | 124 317                 | 34,4                          | 330 723        | 4,4                           |
| Eifel   | 94 693         | 23,3                     | 303 458        | 17,4                     | 689 093                 | 97,8                          | 2 440 069      | 78,6                          |
| Hunsrück  | 23 247         | 17,8                     | 64 521         | 5,2                      | 164 385                 | 73,6                          | 496 423        | 55,3                          |
| Mosel-Saar  | 254 672        | 6,9                      | 733 828        | 1,9                      | 1 564 995               | 80,0                          | 4 445 669      | 65,4                          |
| Naheland  | 39 347         | 2,7                      | 131 994        | -0,9                     | 278 609                 | 63,6                          | 1 045 339      | 32,0                          |
| Pfalz   | 195 856        | 3,1                      | 490 480        | 4,5                      | 1 325 097               | 72,8                          | 3 259 347      | 53,4                          |
| Rheinhausen   | 109 027        | 20,8                     | 198 434        | 19,7                     | 705 930                 | 95,0                          | 1 297 813      | 82,5                          |
| Rheintal  | 134 805        | 7,7                      | 298 200        | 1,0                      | 871 782                 | 84,8                          | 1 951 492      | 71,1                          |
| Westerwald-Lahn   | 63 028         | 9,6                      | 166 604        | 16,2                     | 428 674                 | 86,1                          | 1 245 243      | 68,9                          |
| Hotels  | 464 039        | 9,5                      | 972 501        | 4,4                      | 3 014 740               | 80,9                          | 6 201 573      | 69,2                          |
| Hotels garnis   | 103 644        | 16,3                     | 218 691        | 13,1                     | 664 946                 | 88,3                          | 1 383 137      | 69,5                          |
| Gasthöfe  | 30 418         | -4,6                     | 72 017         | -6,5                     | 183 298                 | 48,7                          | 431 990        | 39,5                          |
| Pensionen   | 45 252         | -2,4                     | 133 192        | -4,2                     | 267 817                 | 43,5                          | 765 121        | 34,2                          |
| Erholungs-, Ferien-, Schulungsheime                           | 43 541         | 25,7                     | 112 255        | 22,3                     | 258 001                 | 139,0                         | 795 113        | 122,6                         |
| Vorsorge- und Rehabilitationskliniken                         | 5 553          | -3,7                     | 142 058        | 11,7                     | 45 047                  | -4,3                          | 1 146 243      | -0,8                          |
| Ferienzentren   | 43 312         | 10,8                     | 193 203        | 0,5                      | 360 590                 | 114,4                         | 1 663 621      | 90,2                          |
| Ferienhäuser, Ferienwohnungen                                 | 25 560         | 3,9                      | 108 909        | 0,4                      | 170 119                 | 60,8                          | 756 166        | 36,0                          |
| Jugendherbergen, Hütten u. Ä.                                 | 47 195         | 34,9                     | 103 301        | 35,8                     | 317 119                 | 172,9                         | 712 691        | 154,2                         |
| Camping- und Reisemobilplätze                                 | 127 237        | 4,9                      | 381 096        | 10,3                     | 871 205                 | 64,0                          | 2 656 463      | 64,9                          |
| Heilbäder   | 103 446        | 12,4                     | 358 955        | 8,0                      | 663 405                 | 68,1                          | 2 499 288      | 28,1                          |
| Luftkurorte   | 76 912         | 5,7                      | 209 809        | 2,4                      | 532 813                 | 78,6                          | 1 506 652      | 67,7                          |
| Erholungsorte   | 116 254        | 6,5                      | 347 378        | -0,2                     | 758 842                 | 82,3                          | 2 396 259      | 71,5                          |
| Sonstige Gemeinden  | 639 139        | 10,6                     | 1 521 081      | 8,8                      | 4 197 822               | 82,7                          | 10 109 919     | 70,0                          |
| Ausländer/-innen  |                |                          |                |                          |                         |                               |                |                               |
| Rheinland-Pfalz   | 173 048        | 31,6                     | 497 667        | 29,6                     | 1 193 405               | 148,8                         | 3 592 382      | 136,0                         |
| Ahr   | 4 004          | 7,8                      | 7 959          | -3,5                     | 25 025                  | 83,0                          | 52 151         | 67,8                          |
| Eifel   | 25 722         | 44,3                     | 89 441         | 47,2                     | 184 114                 | 192,8                         | 720 068        | 194,0                         |
| Hunsrück  | 6 255          | 26,5                     | 22 508         | 20,6                     | 47 771                  | 88,2                          | 175 626        | 81,3                          |
| Mosel-Saar  | 64 747         | 35,2                     | 202 464        | 30,0                     | 417 558                 | 171,0                         | 1 330 144      | 156,2                         |
| Naheland  | 4 391          | 9,1                      | 14 260         | 6,2                      | 41 336                  | 134,5                         | 152 642        | 86,1                          |
| Pfalz   | 21 382         | 15,7                     | 59 476         | 13,7                     | 155 303                 | 110,3                         | 455 463        | 80,2                          |
| Rheinhausen   | 17 404         | 26,4                     | 35 170         | 34,1                     | 127 598                 | 112,7                         | 255 482        | 117,7                         |
| Rheintal  | 23 504         | 43,6                     | 51 990         | 38,6                     | 153 379                 | 181,5                         | 337 578        | 166,9                         |
| Westerwald-Lahn   | 5 639          | 25,9                     | 14 399         | 28,4                     | 41 321                  | 132,9                         | 113 228        | 119,4                         |
| Hotels  | 85 989         | 27,7                     | 194 325        | 25,3                     | 585 605                 | 128,4                         | 1 294 335      | 118,5                         |
| Hotels garnis   | 17 768         | 37,7                     | 38 934         | 30,8                     | 117 682                 | 168,5                         | 273 426        | 126,7                         |
| Gasthöfe  | 5 395          | -3,7                     | 15 111         | -2,9                     | 34 446                  | 86,7                          | 100 170        | 61,5                          |
| Pensionen   | 6 601          | 34,2                     | 21 815         | 24,5                     | 40 331                  | 110,8                         | 142 445        | 66,6                          |
| Erholungs-, Ferien-, Schulungsheime                           | 1 083          | 57,6                     | 2 532          | 65,9                     | 8 216                   | 203,8                         | 24 449         | 203,9                         |
| Vorsorge- und Rehabilitationskliniken                         | 22             | -68,6                    | 410            | -56,7                    | 209                     | -45,1                         | 3 654          | -30,3                         |
| Ferienzentren   | 17 012         | 37,8                     | 100 542        | 34,5                     | 144 102                 | 213,8                         | 812 168        | 180,8                         |
| Ferienhäuser, Ferienwohnungen                                 | 4 168          | 52,7                     | 21 572         | 40,8                     | 27 294                  | 117,1                         | 162 124        | 72,4                          |
| Jugendherbergen, Hütten u. Ä.                                 | 762            | 38,3                     | 1 206          | 32,2                     | 9 126                   | 245,8                         | 19 323         | 194,3                         |
| Camping- und Reisemobilplätze                                 | 34 248         | 40,7                     | 101 220        | 39,1                     | 226 394                 | 191,1                         | 760 288        | 193,9                         |
| Heilbäder   | 12 874         | 55,1                     | 31 758         | 45,8                     | 77 906                  | 148,9                         | 194 565        | 130,3                         |
| Luftkurorte   | 15 865         | 25,5                     | 56 113         | 26,1                     | 117 511                 | 144,4                         | 428 825        | 147,5                         |
| Erholungsorte   | 23 318         | 30,3                     | 88 409         | 29,5                     | 163 980                 | 163,6                         | 686 335        | 165,9                         |
| Sonstige Gemeinden  | 120 991        | 30,6                     | 321 387        | 28,8                     | 834 008                 | 146,6                         | 2 282 657      | 126,8                         |

<sup>1</sup> Die Gemeindezuordnung erfolgte nach dem Stand vom 1. Januar des aktuellen Berichtsjahres.

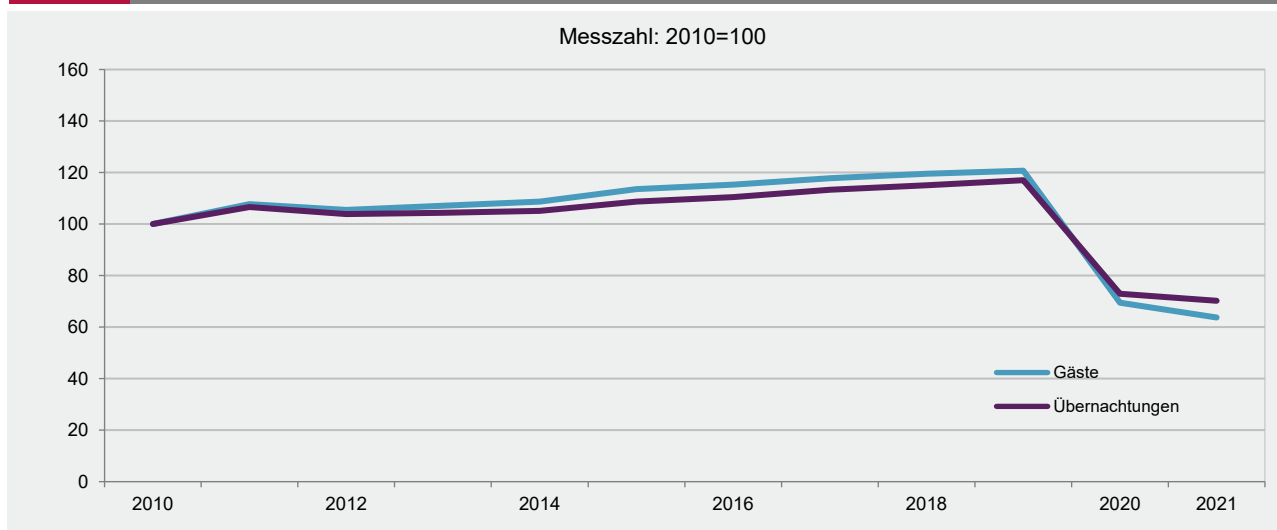
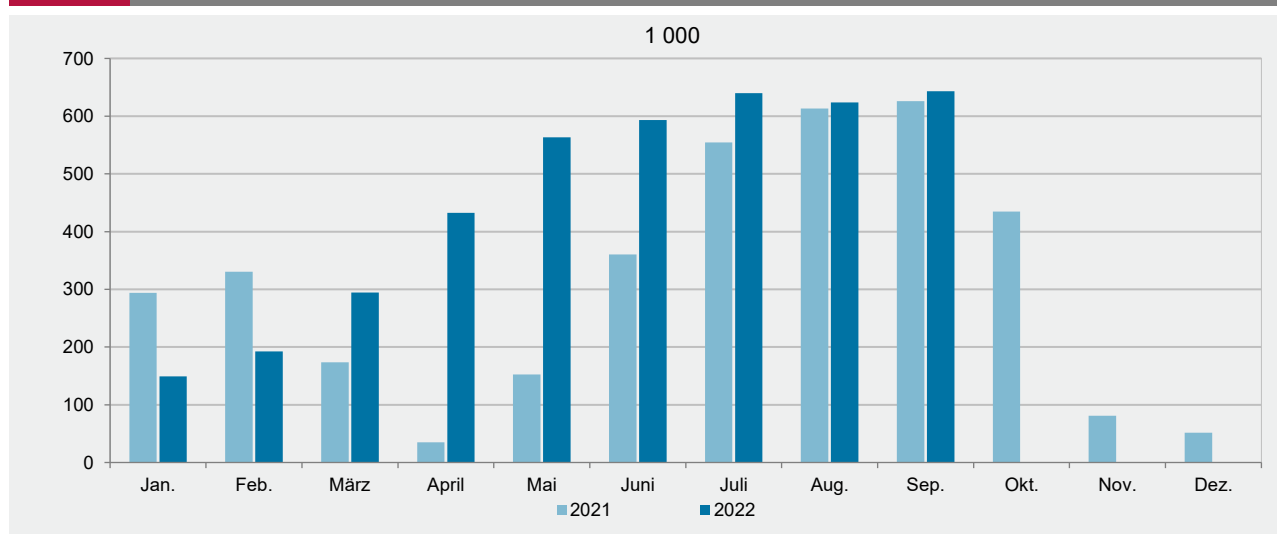
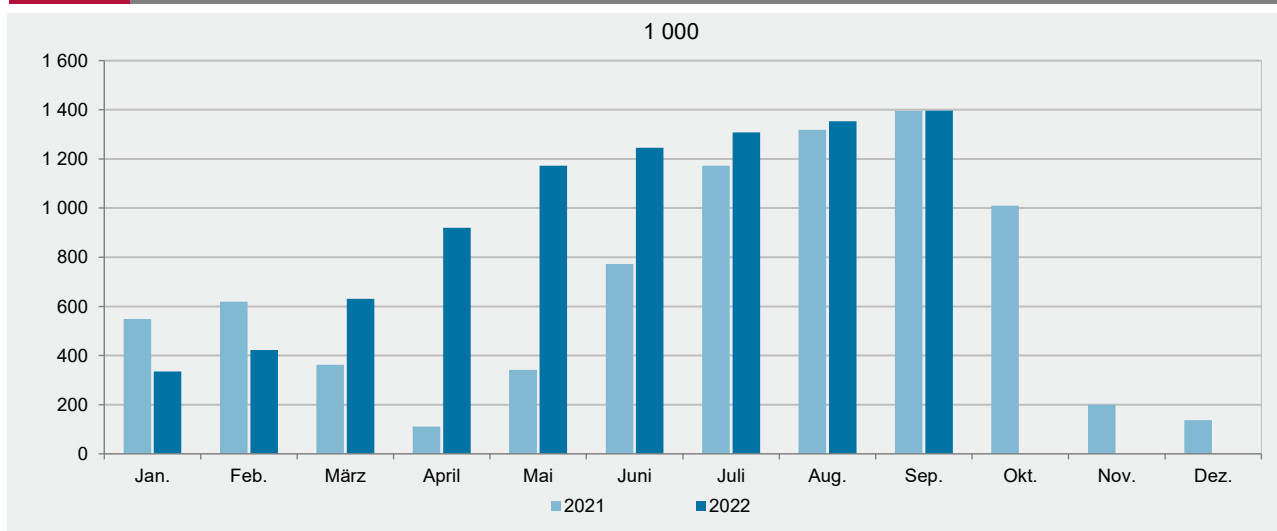
**T 4 Gäste und Übernachtungen nach Herkunftsländern**

| Herkunftsland                    | September 2022 |                          |                |                          | Januar - September 2022 |                               |                |                               |
|----------------------------------|----------------|--------------------------|----------------|--------------------------|-------------------------|-------------------------------|----------------|-------------------------------|
|                                  | Gäste          |                          | Übernachtungen |                          | Gäste                   |                               | Übernachtungen |                               |
|                                  | insgesamt      | Veränderung zu Sep. 2021 | insgesamt      | Veränderung zu Sep. 2021 | insgesamt               | Veränderung zu Jan.-Sep. 2021 | insgesamt      | Veränderung zu Jan.-Sep. 2021 |
|                                  | Anzahl         | %                        | Anzahl         | %                        | Anzahl                  | %                             | Anzahl         | %                             |
| Deutschland                      | 762 703        | 5,9                      | 1 939 556      | 2,2                      | 4 959 477               | 69,5                          | 12 919 736     | 49,0                          |
| Ausland                          | 173 048        | 31,6                     | 497 667        | 29,6                     | 1 193 405               | 148,8                         | 3 592 382      | 136,0                         |
| Europa                           | 152 417        | 30,0                     | 448 690        | 28,7                     | 1 050 522               | 153,9                         | 3 229 112      | 140,3                         |
| Belgien                          | 23 102         | 4,6                      | 59 664         | 1,0                      | 173 861                 | 128,8                         | 475 462        | 125,0                         |
| Bulgarien                        | 372            | 32,9                     | 1 611          | 40,3                     | 2 589                   | 115,4                         | 10 521         | 89,1                          |
| Dänemark                         | 4 164          | 51,1                     | 11 653         | 55,7                     | 26 004                  | 162,5                         | 68 533         | 150,4                         |
| Estland                          | 118            | 49,4                     | 307            | 28,5                     | 703                     | 102,0                         | 1 586          | 25,7                          |
| Finnland                         | 924            | 104,4                    | 1 727          | 85,1                     | 5 165                   | 380,0                         | 10 201         | 146,9                         |
| Frankreich                       | 4 826          | 21,1                     | 8 699          | 19,9                     | 41 057                  | 161,4                         | 83 626         | 169,6                         |
| Griechenland                     | 296            | 47,3                     | 728            | -13,8                    | 2 037                   | 192,3                         | 5 259          | 63,4                          |
| Vereinigtes Königreich           | 7 842          | 199,1                    | 17 945         | 185,7                    | 44 555                  | 543,8                         | 103 870        | 515,2                         |
| Republik Irland                  | 490            | 159,3                    | 1 229          | 155,5                    | 3 918                   | 501,8                         | 9 581          | 429,6                         |
| Island                           | 186            | 40,9                     | 417            | 18,8                     | 1 130                   | 125,5                         | 2 700          | 123,3                         |
| Italien                          | 2 482          | 29,9                     | 5 757          | 17,4                     | 19 899                  | 138,8                         | 46 726         | 118,9                         |
| Kroatien                         | 355            | 72,3                     | 1 784          | 20,1                     | 2 528                   | 97,5                          | 13 573         | 30,9                          |
| Lettland                         | 130            | 60,5                     | 309            | -18,5                    | 766                     | 41,1                          | 1 732          | 3,0                           |
| Litauen                          | 260            | 22,1                     | 951            | 69,2                     | 1 678                   | 73,7                          | 5 810          | 108,1                         |
| Luxemburg                        | 2 844          | 22,2                     | 6 250          | 15,2                     | 24 463                  | 151,1                         | 51 996         | 135,1                         |
| Malta                            | 82             | 90,7                     | 140            | 45,8                     | 276                     | -13,5                         | 580            | -35,7                         |
| Niederlande                      | 74 131         | 27,0                     | 251 180        | 31,2                     | 502 155                 | 157,5                         | 1 774 557      | 161,4                         |
| Norwegen                         | 1 512          | 74,4                     | 3 171          | 77,2                     | 12 419                  | 510,0                         | 31 917         | x                             |
| Österreich                       | 4 732          | 30,9                     | 10 168         | 33,9                     | 31 873                  | 101,0                         | 73 674         | 98,9                          |
| Polen                            | 2 656          | 28,0                     | 12 059         | 18,8                     | 18 720                  | 64,5                          | 96 633         | 45,3                          |
| Portugal                         | 328            | 25,7                     | 805            | 0,4                      | 2 372                   | 198,4                         | 7 050          | 160,1                         |
| Rumänien                         | 963            | 3,0                      | 5 982          | -7,2                     | 7 703                   | 24,7                          | 49 326         | -0,2                          |
| Russland                         | 214            | -20,4                    | 669            | -22,5                    | 1 293                   | -15,0                         | 3 771          | -31,4                         |
| Schweden                         | 4 546          | 75,2                     | 8 769          | 81,7                     | 21 792                  | 311,0                         | 40 211         | 301,7                         |
| Schweiz einschl. Liechtenstein   | 7 978          | 34,3                     | 15 363         | 30,6                     | 55 486                  | 149,6                         | 107 707        | 135,9                         |
| Slowakische Republik             | 392            | 76,6                     | 2 068          | 34,4                     | 2 679                   | 141,1                         | 17 736         | 164,2                         |
| Slowenien                        | 195            | 29,1                     | 873            | 9,4                      | 1 915                   | 142,7                         | 10 219         | 83,2                          |
| Spanien                          | 1 694          | 50,6                     | 4 551          | 51,4                     | 12 234                  | 145,3                         | 36 702         | 79,2                          |
| Tschechische Republik            | 1 481          | 19,3                     | 4 157          | 14,9                     | 8 321                   | 105,8                         | 21 587         | 38,4                          |
| Türkei                           | 564            | 64,9                     | 1 570          | 62,4                     | 4 335                   | 252,2                         | 13 412         | 206,8                         |
| Ukraine                          | 252            | 55,6                     | 454            | 26,1                     | 2 536                   | 280,2                         | 4 360          | 143,2                         |
| Ungarn                           | 527            | 68,4                     | 3 443          | 124,7                    | 3 746                   | 110,0                         | 21 973         | 122,5                         |
| Zypern                           | 30             | 36,4                     | 63             | 65,8                     | 163                     | 246,8                         | 321            | 214,7                         |
| Sonstiges Europa                 | 1 749          | 55,1                     | 4 174          | -1,0                     | 10 151                  | 124,1                         | 26 200         | 59,1                          |
| Afrika                           | 474            | 152,1                    | 1 302          | 133,8                    | 3 133                   | 121,9                         | 7 881          | 72,0                          |
| Republik Südafrika               | 179            | 397,2                    | 414            | x                        | 1 141                   | x                             | 2 073          | 479,1                         |
| Sonstiges Afrika                 | 295            | 94,1                     | 888            | 77,6                     | 1 992                   | 58,2                          | 5 808          | 37,5                          |
| Amerika                          | 16 251         | 37,6                     | 39 252         | 29,9                     | 115 687                 | 105,0                         | 297 634        | 91,2                          |
| Kanada                           | 1 263          | -15,0                    | 2 015          | 3,4                      | 11 656                  | 47,3                          | 16 457         | 70,7                          |
| USA                              | 13 830         | 38,2                     | 34 714         | 26,5                     | 97 434                  | 104,9                         | 263 777        | 83,6                          |
| Mittelamerika und Karibik        | 283            | 133,9                    | 602            | 68,2                     | 1 667                   | 390,3                         | 4 142          | 426,3                         |
| Brasilien                        | 433            | 441,3                    | 863            | 460,4                    | 2 534                   | x                             | 6 251          | x                             |
| Sonstiges Südamerika             | 307            | 210,1                    | 685            | 153,7                    | 2 041                   | 378,0                         | 6 197          | 405,9                         |
| Sonstiges Nordamerika            | 135            | 542,9                    | 373            | x                        | 355                     | 545,5                         | 810            | x                             |
| Asien                            | 3 073          | 47,5                     | 6 859          | 58,5                     | 18 751                  | 163,5                         | 48 585         | 193,8                         |
| Arabische Golfstaaten            | 410            | -11,6                    | 844            | -28,3                    | 3 197                   | 100,4                         | 7 575          | 115,6                         |
| Volksrepublik China und Hongkong | 630            | -9,6                     | 882            | -14,0                    | 3 321                   | 47,3                          | 6 221          | 24,3                          |
| Indien                           | 175            | 224,1                    | 662            | 133,1                    | 1 501                   | x                             | 7 951          | 492,9                         |
| Israel                           | 298            | 112,9                    | 550            | 85,2                     | 1 987                   | 314,0                         | 4 841          | 388,5                         |
| Japan                            | 422            | 232,3                    | 791            | 264,5                    | 1 578                   | 446,0                         | 3 638          | x                             |
| Südkorea                         | 162            | 315,4                    | 407            | 535,9                    | 1 125                   | 586,0                         | 2 231          | 452,2                         |
| Taiwan                           | 72             | 350,0                    | 129            | 486,4                    | 410                     | x                             | 1 019          | 489,0                         |
| Sonstiges Asien                  | 904            | 65,3                     | 2 594          | 109,0                    | 5 632                   | 169,2                         | 15 109         | 227,1                         |
| Australien, Ozeanien             | 725            |                          | 1 399          |                          | 4 410                   |                               | 7 864          |                               |
| Australien                       | 604            | x                        | 1 131          | x                        | 3 602                   | x                             | 6 342          | x                             |
| Neuseeland, Ozeanien             | 121            | x                        | 268            | x                        | 808                     | x                             | 1 522          | 531,5                         |
| Ohne Angaben                     | 108            | -8,5                     | 165            | 1,9                      | 902                     | 18,7                          | 1 306          | 22,6                          |
| Insgesamt                        | 935 751        | 9,9                      | 2 437 223      | 6,8                      | 6 152 882               | 80,6                          | 16 512 118     | 62,0                          |

| Tourismusregion<br>Betriebsart<br>Gemeindegruppe <sup>1</sup> | Ausländer/<br>-innen<br>insgesamt | Belgien | Däne-<br>mark | Frank-<br>reich | Ver-<br>einigtes<br>König-<br>reich | Nieder-<br>lande | Schwe-<br>den | Schweiz | Japan | USA    |
|---|-----------------------------------|---------|---------------|-----------------|-------------------------------------|------------------|---------------|---------|-------|--------|
|   | Anzahl                            |         |               |                 |                                     |                  |               |         |       |        |
| Gäste   |                                   |         |               |                 |                                     |                  |               |         |       |        |
| Rheinland-Pfalz   | 173 048                           | 23 102  | 4 164         | 4 826           | 7 842                               | 74 131           | 4 546         | 7 978   | 422   | 13 830 |
| Ahr   | 4 004                             | 507     | 105           | 187             | 736                                 | 923              | 121           | 252     | 67    | 240    |
| Eifel   | 25 722                            | 5 478   | 236           | 488             | 978                                 | 15 994           | 102           | 354     | 10    | 324    |
| Hunsrück  | 6 255                             | 638     | 21            | 95              | 195                                 | 3 260            | 10            | 128     | 2     | 868    |
| Mosel-Saar  | 64 747                            | 12 329  | 2 284         | 1 167           | 1 772                               | 33 154           | 2 760         | 2 141   | 39    | 1 828  |
| Naheland  | 4 391                             | 380     | 27            | 111             | 77                                  | 2 589            | 28            | 233     | 5     | 191    |
| Pfalz   | 21 382                            | 1 352   | 321           | 1 263           | 989                                 | 3 949            | 464           | 1 935   | 90    | 3 828  |
| Rheinhausen   | 17 404                            | 575     | 312           | 725             | 853                                 | 2 340            | 203           | 1 326   | 137   | 4 365  |
| Rheintal  | 23 504                            | 1 393   | 773           | 628             | 2 022                               | 9 339            | 774           | 1 322   | 66    | 2 062  |
| Westerwald-Lahn   | 5 639                             | 450     | 85            | 162             | 220                                 | 2 583            | 84            | 287     | 6     | 124    |
| Hotels  | 85 989                            | 11 971  | 2 044         | 2 964           | 4 380                               | 25 757           | 2 156         | 4 842   | 350   | 11 327 |
| Hotels garnis   | 17 768                            | 1 554   | 390           | 870             | 1 001                               | 4 198            | 477           | 1 147   | 52    | 1 912  |
| Gasthöfe  | 5 395                             | 1 183   | 74            | 103             | 156                                 | 2 801            | 93            | 112     | 5     | 133    |
| Pensionen   | 6 601                             | 1 499   | 200           | 111             | 282                                 | 2 671            | 134           | 217     | 6     | 238    |
| Erholungs-, Ferien-, Schulungsheime                           | 1 083                             | 86      | 8             | 44              | 23                                  | 454              | 35            | 41      | -     | 10     |
| Vorsorge- und Rehabilitationskliniken                         | 22                                | 1       | -             | 4               | -                                   | 1                | -             | 1       | -     | -      |
| Ferienzentren   | 17 012                            | 1 722   | 32            | 112             | 60                                  | 14 692           | 4             | 75      | -     | 33     |
| Ferienhäuser, Ferienwohnungen                                 | 4 168                             | 589     | 117           | 173             | 533                                 | 1 445            | 28            | 113     | 5     | 105    |
| Jugendherbergen, Hütten u. Ä.                                 | 762                               | 94      | -             | 30              | 31                                  | 275              | 4             | 140     | 3     | 47     |
| Camping- und Reisemobilplätze                                 | 34 248                            | 4 403   | 1 299         | 415             | 1 376                               | 21 837           | 1 615         | 1 290   | 1     | 25     |
| Heilbäder   | 12 874                            | 1 823   | 510           | 283             | 452                                 | 5 894            | 743           | 698     | 8     | 404    |
| Luftkurorte   | 15 865                            | 2 179   | 227           | 368             | 981                                 | 8 619            | 187           | 576     | 65    | 1 183  |
| Erholungsorte   | 23 318                            | 3 929   | 449           | 369             | 475                                 | 13 754           | 474           | 595     | 3     | 1 083  |
| Sonstige Gemeinden  | 120 991                           | 15 171  | 2 978         | 3 806           | 5 934                               | 45 864           | 3 142         | 6 109   | 346   | 11 160 |
| Übernachtungen  |                                   |         |               |                 |                                     |                  |               |         |       |        |
| Rheinland-Pfalz   | 497 667                           | 59 664  | 11 653        | 8 699           | 17 945                              | 251 180          | 8 769         | 15 363  | 791   | 34 714 |
| Ahr   | 7 959                             | 885     | 211           | 332             | 1 510                               | 1 766            | 281           | 507     | 87    | 466    |
| Eifel   | 89 441                            | 15 307  | 687           | 1 041           | 3 116                               | 60 222           | 154           | 816     | 51    | 1 713  |
| Hunsrück  | 22 508                            | 1 782   | 85            | 153             | 692                                 | 13 563           | 36            | 232     | 2     | 2 749  |
| Mosel-Saar  | 202 464                           | 33 381  | 7 334         | 2 093           | 3 894                               | 125 383          | 5 509         | 4 684   | 80    | 3 709  |
| Naheland  | 14 260                            | 857     | 63            | 209             | 153                                 | 8 872            | 53            | 462     | 16    | 794    |
| Pfalz   | 59 476                            | 2 529   | 640           | 2 276           | 2 121                               | 8 171            | 949           | 3 643   | 135   | 13 688 |
| Rheinhausen   | 35 170                            | 996     | 605           | 1 245           | 1 682                               | 3 944            | 365           | 2 168   | 298   | 7 527  |
| Rheintal  | 51 990                            | 2 946   | 1 890         | 1 040           | 4 461                               | 22 509           | 1 249         | 2 407   | 110   | 3 808  |
| Westerwald-Lahn   | 14 399                            | 981     | 138           | 310             | 316                                 | 6 750            | 173           | 444     | 12    | 260    |
| Hotels  | 194 325                           | 29 062  | 5 688         | 4 898           | 9 258                               | 60 336           | 4 327         | 8 837   | 635   | 28 266 |
| Hotels garnis   | 38 934                            | 2 937   | 705           | 1 400           | 2 110                               | 7 939            | 812           | 1 903   | 107   | 4 520  |
| Gasthöfe  | 15 111                            | 3 198   | 143           | 160             | 275                                 | 7 269            | 166           | 193     | 7     | 520    |
| Pensionen   | 21 815                            | 3 928   | 553           | 229             | 574                                 | 6 876            | 254           | 482     | 13    | 467    |
| Erholungs-, Ferien-, Schulungsheime                           | 2 532                             | 130     | 8             | 111             | 29                                  | 876              | 43            | 92      | -     | 104    |
| Vorsorge- und Rehabilitationskliniken                         | 410                               | 1       | -             | 58              | -                                   | 20               | -             | 9       | -     | -      |
| Ferienzentren   | 100 542                           | 7 539   | 190           | 392             | 397                                 | 90 384           | 8             | 313     | -     | 207    |
| Ferienhäuser, Ferienwohnungen                                 | 21 572                            | 1 879   | 471           | 388             | 1 757                               | 6 284            | 62            | 332     | 25    | 530    |
| Jugendherbergen, Hütten u. Ä.                                 | 1 206                             | 132     | -             | 51              | 43                                  | 405              | 4             | 180     | 3     | 61     |
| Camping- und Reisemobilplätze                                 | 101 220                           | 10 858  | 3 895         | 1 012           | 3 502                               | 70 791           | 3 093         | 3 022   | 1     | 39     |
| Heilbäder   | 31 758                            | 4 383   | 1 764         | 650             | 1 048                               | 14 510           | 1 684         | 1 381   | 18    | 746    |
| Luftkurorte   | 56 113                            | 6 424   | 607           | 629             | 2 173                               | 37 758           | 365           | 1 063   | 75    | 3 568  |
| Erholungsorte   | 88 409                            | 11 182  | 1 470         | 739             | 1 504                               | 60 384           | 1 071         | 1 488   | 3     | 4 365  |
| Sonstige Gemeinden  | 321 387                           | 37 675  | 7 812         | 6 681           | 13 220                              | 138 528          | 5 649         | 11 431  | 695   | 26 035 |

<sup>1</sup> Die Gemeindezuordnung erfolgte nach dem Stand vom 1. Januar des aktuellen Berichtsjahres.



**G 4**
**Entwicklung des Fremdenverkehrs 2010–2021 in der Hotellerie<sup>1</sup>**

**G 5**
**Gäste 2021 und 2022<sup>2</sup> in der Hotellerie<sup>1</sup> nach Monaten**

**G 6**
**Übernachtungen 2021 und 2022<sup>2</sup> in der Hotellerie<sup>1</sup> nach Monaten**


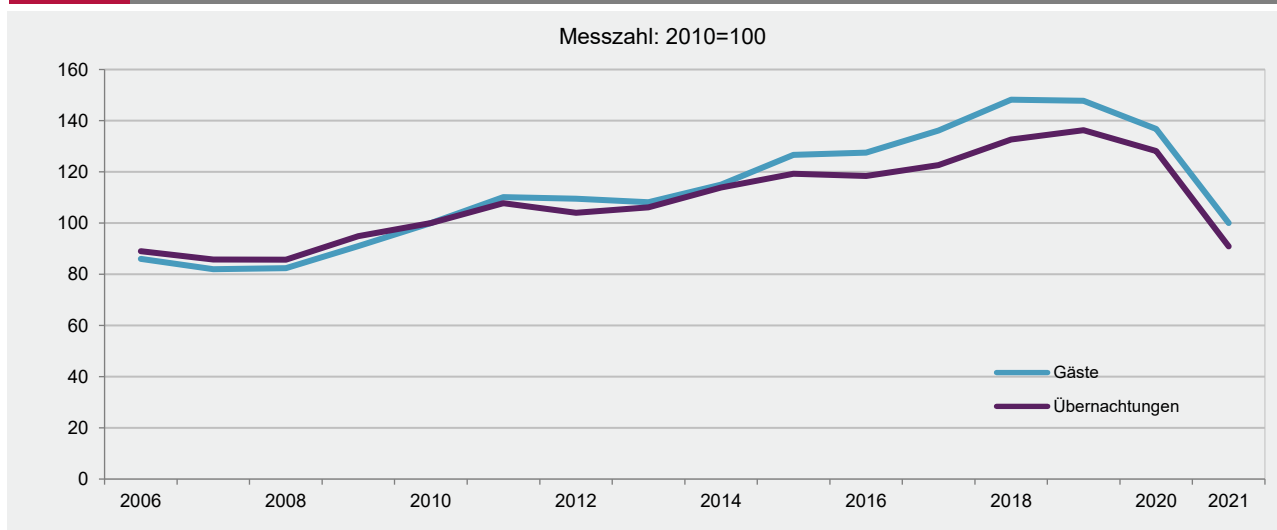
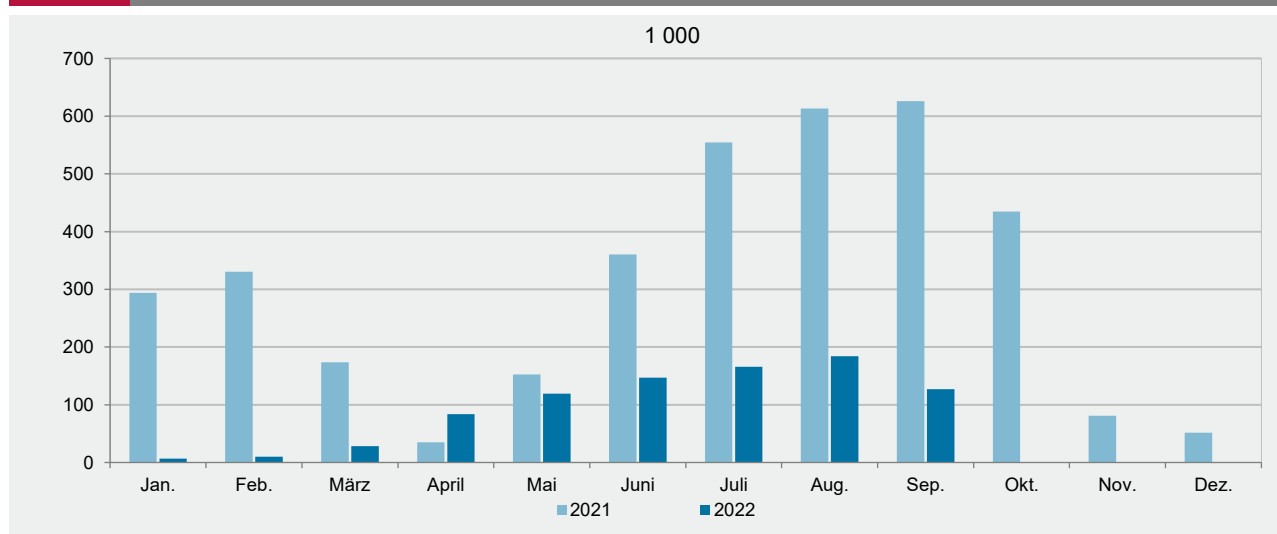
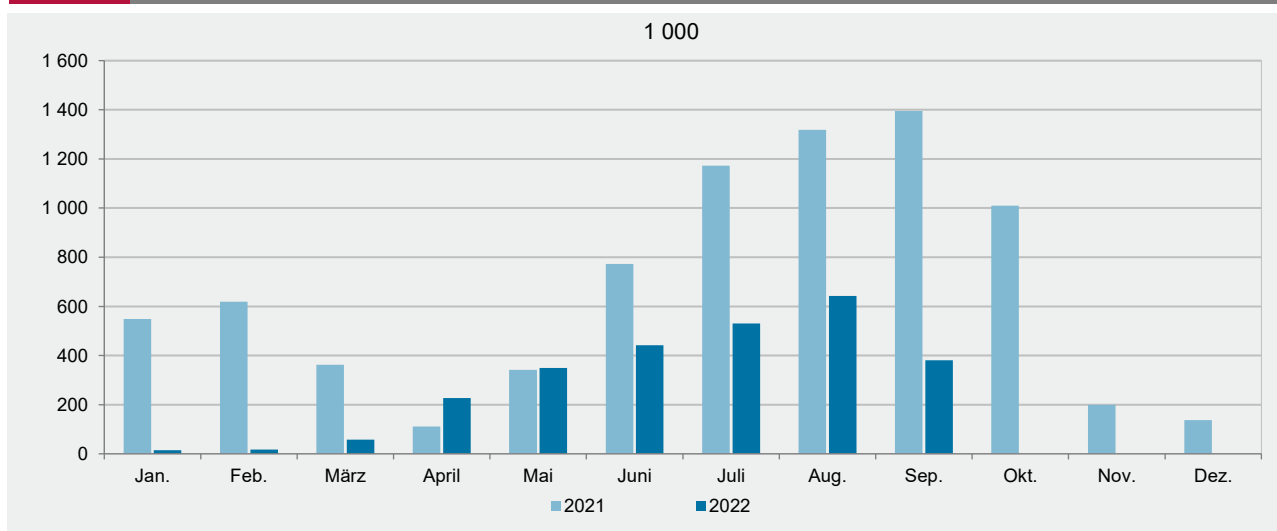
<sup>1</sup> Hotellerie umfasst die Betriebsarten Hotels, Hotels garnis, Gasthäuser und Pensionen. – <sup>2</sup> Vorläufig.

| Verwaltungsbezirk            | September 2022 |                          |                |                          | Januar - September 2022 |                               |                |                               |
|------------------------------|----------------|--------------------------|----------------|--------------------------|-------------------------|-------------------------------|----------------|-------------------------------|
|                              | Gäste          |                          | Übernachtungen |                          | Gäste                   |                               | Übernachtungen |                               |
|                              | insgesamt      | Veränderung zu Sep. 2021 | insgesamt      | Veränderung zu Sep. 2021 | insgesamt               | Veränderung zu Jan.-Sep. 2021 | insgesamt      | Veränderung zu Jan.-Sep. 2021 |
|                              | Anzahl         | %                        | Anzahl         | %                        | Anzahl                  | %                             | Anzahl         | %                             |
| Frankenthal (Pfalz), St.     | .              | .                        | .              | .                        | .                       | .                             | .              | .                             |
| Kaiserslautern, St.          | 10 453         | -23,8                    | 26 353         | -10,8                    | 87 644                  | 66,6                          | 197 569        | 76,0                          |
| Koblenz, St.                 | 36 687         | 17,3                     | 68 086         | 10,0                     | 234 132                 | 80,9                          | 449 210        | 65,7                          |
| Landau i. d. Pf., St.        | 4 871          | -1,0                     | 9 836          | -2,7                     | 33 178                  | 60,1                          | 64 515         | 49,8                          |
| Ludwigshafen a. Rh., St.     | 13 389         | 36,5                     | 28 043         | 33,1                     | 90 020                  | 96,5                          | 195 220        | 65,9                          |
| Mainz, St.                   | 62 353         | .                        | 101 629        | .                        | 398 796                 | .                             | 661 988        | .                             |
| Neustadt a. d. Weinstr., St. | 7 176          | 8,2                      | 15 057         | 0,5                      | 42 980                  | 79,5                          | 87 633         | 76,4                          |
| Pirmasens, St.               | .              | .                        | .              | .                        | .                       | .                             | .              | .                             |
| Speyer, St.                  | .              | .                        | .              | .                        | .                       | .                             | .              | .                             |
| Trier, St.                   | .              | .                        | 80 802         | 14,0                     | .                       | .                             | 519 206        | 95,8                          |
| Worms, St.                   | 6 322          | 4,6                      | 13 283         | 6,6                      | 39 674                  | 62,9                          | 88 270         | 43,1                          |
| Zweibrücken, St.             | .              | .                        | 3 510          | -6,3                     | .                       | .                             | 24 905         | 45,5                          |
| Ahrweiler                    | 25 001         | 17,7                     | 47 818         | -2,6                     | 149 429                 | 51,5                          | 318 287        | 38,0                          |
| Altenkirchen (Ww.)           | 5 341          | 15,2                     | 12 434         | 9,2                      | 34 456                  | 80,2                          | 79 552         | 73,3                          |
| Alzey-Worms                  | 8 390          | -0,2                     | 14 570         | -2,6                     | 54 801                  | 56,3                          | 92 694         | 37,9                          |
| Bad Dürkheim                 | 28 237         | -6,2                     | 55 334         | -2,5                     | 186 119                 | 67,2                          | 343 937        | 61,2                          |
| Bad Kreuznach                | 17 569         | 3,1                      | 41 068         | 0,4                      | 117 231                 | 72,2                          | 264 831        | 59,1                          |
| Bernkastel-Wittlich          | 53 742         | 5,1                      | 141 151        | -0,6                     | 318 697                 | 68,6                          | 786 314        | 55,0                          |
| Birkenfeld                   | 7 424          | 8,7                      | 14 044         | -1,6                     | 47 100                  | 67,2                          | 94 882         | 42,7                          |
| Cochem-Zell                  | 48 767         | 2,4                      | 136 079        | -1,9                     | 283 368                 | 67,6                          | 740 464        | 56,1                          |
| Donnersbergkreis             | 5 892          | 5,1                      | 10 863         | -1,9                     | 39 924                  | 76,4                          | 74 747         | 60,5                          |
| Eifelkreis Bittburg-Prüm     | 15 841         | 27,8                     | 38 385         | 28,1                     | 100 029                 | 80,2                          | 243 011        | 69,9                          |
| Germersheim                  | 6 348          | 2,3                      | 15 503         | 6,9                      | 41 365                  | 38,0                          | 107 668        | 18,7                          |
| Kaiserslautern               | 5 636          | -1,0                     | 17 724         | -7,3                     | 43 383                  | 48,0                          | 146 051        | 47,7                          |
| Kusel                        | 1 842          | -10,4                    | 3 728          | -5,2                     | 13 149                  | 47,0                          | 25 131         | 36,6                          |
| Mainz-Bingen                 | 25 953         | 8,8                      | 56 234         | 11,7                     | 169 032                 | 79,9                          | 357 784        | 57,9                          |
| Mayen-Koblenz                | 30 703         | -1,6                     | 73 309         | -3,7                     | 202 063                 | 79,5                          | 462 047        | 72,9                          |
| Neuwied                      | 10 209         | 1,3                      | 20 273         | -3,5                     | 70 513                  | 61,2                          | 141 760        | 50,4                          |
| Rhein-Hunsrück-Kreis         | 25 111         | 7,6                      | 52 271         | 0,6                      | 162 432                 | 74,3                          | 336 493        | 60,4                          |
| Rhein-Lahn-Kreis             | 18 591         | 5,3                      | 41 763         | 4,8                      | 120 258                 | 88,2                          | 266 592        | 80,4                          |
| Rhein-Pfalz-Kreis            | .              | .                        | .              | .                        | .                       | .                             | .              | .                             |
| Südliche Weinstraße          | 26 679         | 4,0                      | 67 061         | -4,4                     | 162 476                 | 63,3                          | 370 837        | 46,4                          |
| Südwestpfalz                 | 9 929          | -6,7                     | 24 899         | -8,0                     | 72 055                  | 71,1                          | 168 524        | 63,1                          |
| Trier-Saarburg               | 19 983         | -1,8                     | 43 767         | -7,5                     | 124 525                 | 61,9                          | 266 095        | 43,7                          |
| Vulkaneifel                  | .              | .                        | 34 751         | 9,9                      | .                       | .                             | 229 066        | 77,0                          |
| Westerwaldkreis              | 18 506         | 6,0                      | 33 669         | 5,1                      | 122 120                 | 74,9                          | 233 680        | 70,2                          |
| Rheinland-Pfalz              | 643 353        | 8,8                      | 1 396 401      | 4,1                      | 4 130 801               | 77,3                          | 8 781 821      | 63,8                          |
| kreisfreie Städte            | .              | .                        | .              | .                        | .                       | .                             | .              | .                             |
| Landkreise                   | .              | .                        | .              | .                        | .                       | .                             | .              | .                             |

<sup>1</sup> Hotellerie umfasst die Betriebsarten Hotels, Hotels garnis, Gasthäuser und Pensionen.

| Verwaltungsbezirk            | September 2022 |                          |                |                          | Januar - September 2022 |                               |                |                               |
|------------------------------|----------------|--------------------------|----------------|--------------------------|-------------------------|-------------------------------|----------------|-------------------------------|
|                              | Gäste          |                          | Übernachtungen |                          | Gäste                   |                               | Übernachtungen |                               |
|                              | insgesamt      | Veränderung zu Sep. 2021 | insgesamt      | Veränderung zu Sep. 2021 | insgesamt               | Veränderung zu Jan.-Sep. 2021 | insgesamt      | Veränderung zu Jan.-Sep. 2021 |
|                              | Anzahl         | %                        | Anzahl         | %                        | Anzahl                  | %                             | Anzahl         | %                             |
| Frankenthal (Pfalz), St.     | .              | .                        | .              | .                        | .                       | .                             | .              | .                             |
| Kaiserslautern, St.          | 2 983          | -38,7                    | 8 991          | -24,0                    | 25 525                  | 74,5                          | 76 754         | 121,3                         |
| Koblenz, St.                 | 6 571          | 56,3                     | 11 364         | 49,5                     | 45 164                  | 183,5                         | 81 430         | 182,8                         |
| Landau i. d. Pf., St.        | 641            | 94,8                     | 1 489          | 105,4                    | 3 421                   | 122,4                         | 6 982          | 129,2                         |
| Ludwigshafen a. Rh., St.     | 3 189          | 80,7                     | 8 572          | 49,9                     | 20 629                  | 179,4                         | 61 471         | 74,9                          |
| Mainz, St.                   | 12 349         | .                        | 22 948         | .                        | 90 560                  | .                             | 162 281        | .                             |
| Neustadt a. d. Weinstr., St. | 935            | 73,1                     | 1 551          | 33,4                     | 4 995                   | 173,7                         | 9 541          | 155,3                         |
| Pirmasens, St.               | .              | .                        | .              | .                        | .                       | .                             | .              | .                             |
| Speyer, St.                  | .              | .                        | .              | .                        | .                       | .                             | .              | .                             |
| Trier, St.                   | .              | .                        | 17 421         | 25,5                     | .                       | .                             | 124 051        | 172,0                         |
| Worms, St.                   | 1 126          | 58,4                     | 3 004          | 36,9                     | 7 150                   | 134,0                         | 22 329         | 69,9                          |
| Zweibrücken, St.             | .              | .                        | 616            | -15,7                    | .                       | .                             | 4 297          | 68,8                          |
| Ahrweiler                    | 4 549          | 7,4                      | 8 984          | -3,6                     | 29 041                  | 99,6                          | 61 421         | 90,2                          |
| Altenkirchen (Ww.)           | 486            | 36,1                     | 2 475          | 30,8                     | 3 179                   | 179,6                         | 14 123         | 167,0                         |
| Alzey-Worms                  | 681            | 14,8                     | 1 044          | 21,8                     | 6 094                   | 173,6                         | 8 704          | 178,7                         |
| Bad Dürkheim                 | 2 217          | 11,6                     | 4 350          | 22,8                     | 15 116                  | 111,0                         | 29 381         | 113,3                         |
| Bad Kreuznach                | 1 162          | 12,7                     | 2 571          | -9,2                     | 8 664                   | 109,1                         | 22 666         | 50,3                          |
| Bernkastel-Wittlich          | 11 826         | 27,0                     | 31 120         | 16,4                     | 73 519                  | 106,2                         | 188 201        | 85,5                          |
| Birkenfeld                   | 899            | -2,3                     | 2 423          | -3,5                     | 5 147                   | 46,1                          | 15 128         | 5,6                           |
| Cochem-Zell                  | 12 178         | 25,1                     | 32 473         | 23,2                     | 75 555                  | 135,1                         | 197 632        | 127,5                         |
| Donnersbergkreis             | 323            | 28,2                     | 632            | 10,3                     | 1 994                   | 103,7                         | 3 908          | 69,0                          |
| Eifelkreis Bittburg-Prüm     | 5 452          | 25,0                     | 13 622         | 29,9                     | 32 669                  | 139,4                         | 87 844         | 139,9                         |
| Germersheim                  | 651            | 18,6                     | 2 128          | 38,1                     | 4 224                   | 55,0                          | 14 819         | 28,8                          |
| Kaiserslautern               | 2 234          | 14,7                     | 9 596          | -5,3                     | 17 558                  | 53,3                          | 82 123         | 50,4                          |
| Kusel                        | 236            | 72,3                     | 465            | 36,0                     | 1 206                   | 116,1                         | 2 396          | 68,4                          |
| Mainz-Bingen                 | 3 419          | 51,6                     | 7 548          | 51,8                     | 23 362                  | 183,0                         | 50 514         | 110,9                         |
| Mayen-Koblenz                | 5 299          | 46,3                     | 14 930         | 47,1                     | 34 133                  | 177,1                         | 91 417         | 134,6                         |
| Neuwied                      | 1 874          | 65,8                     | 4 122          | 41,0                     | 11 052                  | 144,4                         | 24 266         | 118,3                         |
| Rhein-Hunsrück-Kreis         | 5 646          | 35,9                     | 11 341         | 24,0                     | 39 468                  | 129,7                         | 79 828         | 78,7                          |
| Rhein-Lahn-Kreis             | 3 203          | 28,4                     | 8 134          | 35,7                     | 20 317                  | 151,4                         | 50 407         | 168,0                         |
| Rhein-Pfalz-Kreis            | .              | .                        | .              | .                        | .                       | .                             | .              | .                             |
| Südliche Weinstraße          | 1 136          | 72,6                     | 2 461          | 52,5                     | 6 932                   | 107,5                         | 14 044         | 43,3                          |
| Südwestpfalz                 | 515            | -6,4                     | 1 113          | -0,1                     | 4 626                   | 139,3                         | 9 557          | 140,9                         |
| Trier-Saarburg               | 4 065          | 17,6                     | 8 208          | 10,5                     | 25 729                  | 133,6                         | 53 651         | 111,0                         |
| Vulkaneifel                  | .              | .                        | 12 999         | 50,6                     | .                       | .                             | 73 035         | 132,4                         |
| Westerwaldkreis              | 1 830          | 19,4                     | 3 193          | 13,9                     | 13 599                  | 130,4                         | 25 363         | 115,6                         |
| Rheinland-Pfalz              | 115 753        | 27,5                     | 270 185        | 24,0                     | 778 064                 | 130,3                         | 1 810 376      | 110,4                         |
| kreisfreie Städte            | .              | .                        | .              | .                        | .                       | .                             | .              | .                             |
| Landkreise                   | .              | .                        | .              | .                        | .                       | .                             | .              | .                             |

<sup>1</sup> Hotellerie umfasst die Betriebsarten Hotels, Hotels garnis, Gasthäuser und Pensionen.

**G 7**
**Entwicklung des Fremdenverkehrs 2006–2021 auf Camping- und Reisemobilplätzen**

**G 8**
**Gäste 2021 und 2022<sup>1</sup> auf Camping- und Reisemobilplätzen nach Monaten**

**G 9**
**Übernachtungen 2021 und 2022<sup>1</sup> auf Camping- und Reisemobilplätzen nach Monaten**


1 Vorläufig.

**T 8 Entwicklung des Fremdenverkehrs im Campingtourismus<sup>1</sup>**

| Jahr<br>Monat |           | Gäste     |                      | Übernachtungen |                      | Gäste     |                      | Übernachtungen |                      |
|---------------|-----------|-----------|----------------------|----------------|----------------------|-----------|----------------------|----------------|----------------------|
|               |           | insgesamt | Ausländer/<br>-innen | insgesamt      | Ausländer/<br>-innen | insgesamt | Ausländer/<br>-innen | insgesamt      | Ausländer/<br>-innen |
|               |           |           |                      |                |                      |           |                      |                |                      |
| 2012          |           | 701 269   | 255 839              | 2 165 752      | 893 889              | -0,6      | 2,2                  | -3,5           | -2,6                 |
| 2013          |           | 692 516   | 251 709              | 2 208 552      | 937 339              | -1,2      | -1,6                 | 2,0            | 4,9                  |
| 2014          |           | 736 706   | 261 372              | 2 369 658      | 989 436              | 6,4       | 3,8                  | 7,3            | 5,6                  |
| 2015          |           | 810 736   | 283 249              | 2 482 669      | 1 029 561            | 10,0      | 8,4                  | 4,8            | 4,1                  |
| 2016          |           | 816 713   | 285 551              | 2 463 863      | 1 025 799            | 0,7       | 0,8                  | -0,8           | -0,4                 |
| 2017          |           | 871 950   | 283 930              | 2 551 195      | 978 065              | 6,8       | -0,6                 | 3,5            | -4,7                 |
| 2018          |           | 948 887   | 302 558              | 2 760 252      | 1 056 482            | 8,8       | 6,6                  | 8,2            | 8,0                  |
| 2019          |           | 946 242   | 285 868              | 2 836 230      | 1 008 481            | -0,3      | -5,5                 | 2,8            | -4,5                 |
| 2020          |           | 875 919   | 162 254              | 2 667 094      | 576 363              | -7,4      | -43,2                | -6,0           | -42,8                |
| 2021          |           | 640 146   | 89 907               | 1 891 179      | 291 182              | -26,9     | -44,6                | -29,1          | -49,5                |
|               |           |           |                      |                |                      |           |                      |                |                      |
| 2019          | September | 123 091   | 38 493               | 358 311        | 126 070              | -4,8      | -7,3                 | -3,4           | -5,9                 |
|               | Oktober   | 85 262    | 17 436               | 235 610        | 52 407               | -5,4      | -9,0                 | -6,3           | -10,6                |
|               | November  | 12 404    | 1 716                | 25 637         | 4 164                | -10,5     | -14,5                | -12,3          | -17,5                |
|               | Dezember  | 10 151    | 982                  | 25 202         | 2 439                | 12,4      | -0,8                 | 11,3           | 0,2                  |
| 2020          | Januar    | 5 559     | 580                  | 12 271         | 1 522                | 22,5      | 35,5                 | 25,9           | 33,6                 |
|               | Februar   | 8 079     | 691                  | 17 141         | 1 475                | -1,6      | 12,9                 | 3,8            | -1,7                 |
|               | März      | 5 084     | 461                  | 9 796          | 998                  | -73,5     | -78,8                | -77,4          | -78,4                |
|               | April     | 198       | 1                    | 2 100          | 2                    | -99,7     | -100,0               | -99,1          | -100,0               |
|               | Mai       | 63 770    | 1 379                | 170 305        | 3 584                | -32,9     | -94,7                | -33,5          | -95,4                |
|               | Juni      | 129 350   | 13 116               | 383 279        | 39 853               | -21,8     | -67,3                | -23,7          | -69,3                |
|               | Juli      | 199 604   | 50 565               | 635 812        | 190 876              | 21,9      | -25,7                | 16,7           | -26,2                |
|               | August    | 202 668   | 53 345               | 673 236        | 208 117              | 12,5      | -24,8                | 12,8           | -29,4                |
|               | September | 173 059   | 36 658               | 492 313        | 113 989              | 40,6      | -4,8                 | 37,4           | -9,6                 |
|               | Oktober   | 87 722    | 5 444                | 269 283        | 15 855               | 2,9       | -68,8                | 14,3           | -69,7                |
|               | November  | 722       | 9                    | 1 190          | 82                   | -94,2     | -99,5                | -95,4          | -98,0                |
|               | Dezember  | 104       | 5                    | 368            | 10                   | -99,0     | -99,5                | -98,5          | -99,6                |
| 2021          | Januar    | 25        | -                    | 98             | -                    | -99,6     | -100,0               | -99,2          | -100,0               |
|               | Februar   | 29        | -                    | 408            | -                    | -99,6     | -100,0               | -97,6          | -100,0               |
|               | März      | 61        | 1                    | 604            | 10                   | -98,8     | -99,8                | -93,8          | -99,0                |
|               | April     | 108       | 1                    | 463            | 20                   | -45,5     | -                    | -78,0          | x                    |
|               | Mai       | 60 026    | 259                  | 157 294        | 664                  | -5,9      | -81,2                | -7,6           | -81,5                |
|               | Juni      | 107 829   | 6 835                | 340 676        | 21 287               | -16,6     | -47,9                | -11,1          | -46,6                |
|               | Juli      | 106 130   | 18 427               | 317 141        | 61 414               | -46,8     | -63,6                | -50,1          | -67,8                |
|               | August    | 135 823   | 27 892               | 448 513        | 102 566              | -33,0     | -47,7                | -33,4          | -50,7                |
|               | September | 121 265   | 24 344               | 345 498        | 72 744               | -29,9     | -33,6                | -29,8          | -36,2                |
|               | Oktober   | 85 902    | 10 491               | 233 193        | 28 822               | -2,1      | 92,7                 | -13,4          | 81,8                 |
|               | November  | 13 601    | 1 273                | 28 489         | 2 821                | x         | x                    | x              | x                    |
|               | Dezember  | 9 347     | 384                  | 18 802         | 834                  | x         | x                    | x              | x                    |
| 2022          | Januar    | 6 619     | 258                  | 14 227         | 553                  | x         | -                    | x              | -                    |
|               | Februar   | 9 785     | 528                  | 17 158         | 1 144                | x         | -                    | x              | -                    |
|               | März      | 28 323    | 2 079                | 57 110         | 4 375                | x         | x                    | x              | x                    |
|               | April     | 83 958    | 12 087               | 226 829        | 31 549               | x         | x                    | x              | x                    |
|               | Mai       | 119 024   | 21 453               | 348 947        | 62 229               | 98,3      | x                    | 121,8          | x                    |
|               | Juni      | 146 829   | 30 737               | 441 551        | 91 876               | 36,2      | 349,7                | 29,6           | 331,6                |
|               | Juli      | 166 037   | 56 813               | 530 135        | 201 503              | 56,4      | 208,3                | 67,2           | 228,1                |
|               | August    | 184 236   | 62 825               | 642 410        | 246 931              | 35,6      | 125,2                | 43,2           | 140,8                |
|               | September | 127 237   | 34 248               | 381 096        | 101 220              | 4,9       | 40,7                 | 10,3           | 39,1                 |

<sup>1</sup> Camping- und Reisemobilplätze mit 10 und mehr Stellplätzen. Monatswerte des aktuellen Berichtsjahres vorläufig.

| Verwaltungsbezirk | September 2022 |              |                 |  |                |                |                | Januar - September 2022 |                |                |                |
|-------------------|----------------|--------------|-----------------|--|----------------|----------------|----------------|-------------------------|----------------|----------------|----------------|
|                   | Be-<br>triebe  | Betten       |                 | Gäste  |                | Übernachtungen |                | Gäste                   |                | Übernachtungen |                |
|                   |                | An-<br>gebot | Auslas-<br>tung | ins-<br>gesamt   | Aus-<br>länder | ins-<br>gesamt | Aus-<br>länder | ins-<br>gesamt          | Aus-<br>länder | ins-<br>gesamt | Aus-<br>länder |
|                   | Anzahl         |              | %               | Anzahl und Veränderung zu Sep. 2021 bzw. Jan.-Sep. 2021 in % |                |                |                |                         |                |                |                |

**Kreisfreie Städte**

|                              |    |       |      |                 |                |                 |                |                  |                 |                  |                  |
|------------------------------|----|-------|------|-----------------|----------------|-----------------|----------------|------------------|-----------------|------------------|------------------|
| Frankenthal (Pfalz), St.     | 7  | 739   | 43,0 | 4 252<br>79,9   | 453<br>44,7    | 9 534<br>27,4   | 1 330<br>-11,9 | 26 242<br>151,7  | 5 006<br>262,0  | 60 300<br>68,1   | 11 118<br>55,6   |
| Kaiserslautern, St.          | 30 | 2 092 | 45,0 | 10 609<br>-23,7 | 3 009<br>-38,8 | 28 224<br>-11,2 | 9 382<br>-25,2 | 88 806<br>64,4   | 25 832<br>72,4  | 216 349<br>68,1  | 81 339<br>104,6  |
| Koblenz, St.                 | 52 | 5 576 | 57,0 | 45 929<br>16,1  | 8 371<br>51,0  | 95 376<br>9,3   | 15 552<br>51,0 | 299 350<br>83,6  | 58 542<br>192,0 | 641 453<br>71,0  | 111 995<br>201,0 |
| Landau i. d. Pf., St.        | 15 | 804   | 48,3 | 5 664<br>1,8    | 660<br>94,1    | 11 660<br>-1,7  | 1 711<br>88,4  | 36 811<br>62,6   | 3 595<br>121,5  | 74 994<br>50,1   | 8 931<br>102,9   |
| Ludwigshafen a. Rh., St.     | 33 | 2 623 | 42,5 | 14 266<br>35,5  | 3 288<br>74,6  | 33 480<br>27,7  | 10 467<br>41,4 | 95 523<br>92,7   | 21 431<br>157,0 | 236 172<br>49,0  | 74 458<br>50,3   |
| Mainz, St.                   | 50 | 7 536 | 47,6 | 65 046<br>31,8  | 12 520<br>24,2 | 107 517<br>30,2 | 23 191<br>39,4 | 419 504<br>111,4 | 92 226<br>100,3 | 702 235<br>110,8 | 165 609<br>129,7 |
| Neustadt a. d. Weinstr., St. | 31 | 1 605 | 45,6 | 10 482<br>4,9   | 1 040<br>77,2  | 21 976<br>0,6   | 1 720<br>29,6  | 63 725<br>77,8   | 5 621<br>172,1  | 136 605<br>80,2  | 12 101<br>147,3  |
| Pirmasens, St.               | 9  | 611   | 52,7 | 4 515<br>-2,1   | 500<br>23,2    | 9 656<br>5,2    | 954<br>27,0    | 33 125<br>142,1  | 3 951<br>241,8  | 65 840<br>132,8  | 8 246<br>313,1   |
| Speyer, St.                  | 22 | 2 144 | 48,2 | 16 794<br>21,3  | 2 056<br>28,1  | 31 002<br>25,7  | 5 153<br>96,5  | 114 827<br>108,4 | 15 784<br>151,8 | 211 136<br>106,4 | 36 209<br>190,7  |
| Trier, St.                   | 61 | 5 523 | 57,5 | 49 605<br>17,6  | 10 409<br>34,6 | 95 239<br>14,6  | 19 287<br>25,5 | 331 852<br>106,4 | 76 968<br>189,4 | 622 136<br>97,4  | 140 579<br>175,4 |
| Worms, St.                   | 27 | 1 179 | 48,0 | 7 855<br>5,5    | 1 230<br>57,7  | 16 989<br>8,2   | 3 503<br>40,1  | 50 862<br>76,5   | 7 975<br>137,9  | 115 358<br>59,9  | 27 338<br>90,4   |
| Zweibrücken, St.             | 7  | 422   | 35,2 | 2 484<br>-12,7  | 496<br>5,5     | 4 456<br>-9,8   | 792<br>-13,4   | 17 577<br>52,9   | 3 288<br>107,3  | 32 523<br>46,9   | 6 586<br>102,6   |

**Landkreise**

|                             |     |        |      |                |                |                 |                |                 |                 |                  |                 |
|-----------------------------|-----|--------|------|----------------|----------------|-----------------|----------------|-----------------|-----------------|------------------|-----------------|
| <b>LK Ahrweiler</b>         | 210 | 12 326 | 20,3 | 31 606<br>25,1 | 5 150<br>11,0  | 75 062<br>21,8  | 10 789<br>3,2  | 204 885<br>58,5 | 34 409<br>105,6 | 555 671<br>32,0  | 74 807<br>91,9  |
| Bad Neuenahr-Ahrweiler, St. | 64  | 959    | 60,7 | 3 703<br>455,2 | 154<br>x       | 17 462<br>324,9 | 372<br>x       | 18 895<br>-26,3 | 716<br>-32,8    | 114 424<br>-31,7 | 1 554<br>-35,9  |
| Remagen, St.                | 11  | 1 390  | 31,4 | 5 228<br>-7,8  | 793<br>38,4    | 13 074<br>-6,3  | 2 069<br>69,7  | 38 545<br>87,5  | 6 095<br>242,6  | 97 605<br>85,6   | 14 869<br>309,6 |
| Sinzig, St.                 | 7   | .      | .    | .              | .              | .               | .              | .               | .               | .                | .               |
| VG Adenau                   | 59  | 7 596  | 10,7 | 13 643<br>11,5 | 3 356<br>-4,9  | 24 488<br>2,0   | 6 697<br>-14,2 | 92 784<br>95,8  | 21 490<br>95,9  | 212 015<br>103,1 | 45 152<br>81,4  |
| Adenau, St.                 | 7   | 280    | 31,9 | 1 234<br>83,1  | 592<br>124,2   | 2 683<br>103,7  | 1 479<br>192,9 | 7 557<br>184,6  | 3 661<br>364,0  | 16 829<br>201,0  | 8 381<br>441,1  |
| Barweiler                   | 5   | 131    | 27,0 | 538<br>-11,4   | 207<br>3,5     | 1 060<br>-2,2   | 452<br>-2,2    | 4 493<br>62,2   | 1 124<br>131,3  | 8 621<br>47,1    | 2 598<br>102,8  |
| Müllenbach                  | 7   | .      | .    | 641<br>.       | 23<br>.        | 1 526<br>.      | 58<br>.        | 14 880<br>.     | 182<br>.        | 58 006<br>.      | 554<br>.        |
| Nürburg                     | 13  | 1 200  | 39,3 | 8 570<br>2,3   | 1 950<br>-19,7 | 14 140<br>-9,5  | 3 520<br>-33,8 | 49 665<br>67,4  | 12 294<br>70,0  | 93 500<br>50,8   | 24 411<br>53,9  |
| Wiesemscheid                | 4   | 220    | 13,6 | 656<br>13,3    | 163<br>-18,5   | 895<br>-27,6    | 244<br>-44,3   | 3 890<br>25,4   | 1 121<br>37,9   | 7 833<br>13,6    | 2 279<br>25,5   |

| Verwaltungsbezirk | September 2022 |              |                 |  |                |                |                | Januar - September 2022 |                |                |                |
|-------------------|----------------|--------------|-----------------|--|----------------|----------------|----------------|-------------------------|----------------|----------------|----------------|
|                   | Be-<br>triebe  | Betten       |                 | Gäste  |                | Übernachtungen |                | Gäste                   |                | Übernachtungen |                |
|                   |                | An-<br>gebot | Auslas-<br>tung | ins-<br>gesamt   | Aus-<br>länder | ins-<br>gesamt | Aus-<br>länder | ins-<br>gesamt          | Aus-<br>länder | ins-<br>gesamt | Aus-<br>länder |
|                   | Anzahl         |              | %               | Anzahl und Veränderung zu Sep. 2021 bzw. Jan.-Sep. 2021 in % |                |                |                |                         |                |                |                |

noch: LK Ahrweiler

|                              |    |       |      |        |       |        |       |        |       |         |        |
|------------------------------|----|-------|------|--------|-------|--------|-------|--------|-------|---------|--------|
| VG Altenahr                  | 32 | 216   | 25,2 | 555    | 15    | 1 630  | 47    | 3 503  | 75    | 10 242  | 184    |
|                              |    |       |      | 86,9   | 0,0   | 33,5   | 0,0   | -71,0  | -91,8 | -62,7   | -92,1  |
| Altenahr                     | 13 | .     | .    | .      | .     | .      | .     | .      | .     | .       | .      |
| Dernau                       | 3  | -     | x    | .      | .     | .      | .     | .      | .     | .       | .      |
|                              |    |       |      | 0,0    | 0,0   | 0,0    | 0,0   | .      | .     | x       | x      |
| Mayschoß                     | 4  | -     | x    | .      | .     | .      | .     | .      | .     | .       | .      |
|                              |    |       |      | 0,0    | 0,0   | 0,0    | 0,0   | x      | x     | x       | x      |
| Rech                         | 5  | -     | x    | .      | .     | .      | .     | .      | .     | .       | .      |
|                              |    |       |      | 0,0    | 0,0   | 0,0    | 0,0   | x      | x     | x       | x      |
| VG Bad Breisig               | 19 | 1 479 | 24,2 | 4 661  | 330   | 10 758 | 703   | 27 143 | 3 107 | 69 337  | 7 233  |
|                              |    |       |      | 24,0   | 2,2   | -7,9   | -24,7 | 101,3  | 164,4 | 62,1    | 93,0   |
| Bad Breisig, St.             | 18 | .     | .    | .      | .     | .      | .     | .      | .     | .       | .      |
|                              |    |       |      | .      | .     | .      | .     | .      | .     | .       | .      |
| VG Brohlthal                 | 17 | 561   | 36,5 | 2 871  | 340   | 6 147  | 592   | 19 710 | 2 309 | 43 207  | 4 084  |
|                              |    |       |      | 45,4   | 132,9 | 18,1   | 75,7  | 182,5  | 355,4 | 124,8   | 247,9  |
| <b>LK Altenkirchen (Ww.)</b> | 47 | 2 585 | 33,0 | 10 803 | 606   | 25 602 | 3 070 | 63 474 | 4 329 | 168 216 | 21 302 |
|                              |    |       |      | 26,3   | 40,3  | 18,7   | 26,7  | 108,8  | 140,2 | 89,8    | 88,5   |
| VG Altenkirchen-Flammersfeld | 17 | 1 135 | 33,4 | 4 236  | 338   | 11 379 | 2 268 | 25 180 | 2 444 | 72 975  | 13 378 |
|                              |    |       |      | 13,6   | 15,4  | 8,7    | 30,0  | 101,5  | 184,8 | 88,0    | 175,3  |
| Bürdenbach                   | 3  | 400   | .    | .      | .     | .      | .     | .      | .     | .       | .      |
|                              |    |       |      | .      | .     | .      | .     | .      | .     | .       | .      |
| VG Betzdorf-Gebhardshain     | 5  | 88    | 23,8 | 351    | 61    | 627    | 114   | 2 346  | 290   | 3 926   | 524    |
|                              |    |       |      | .      | .     | .      | .     | .      | .     | .       | .      |
| Betzdorf, St.                | 4  | .     | .    | .      | .     | .      | .     | .      | .     | .       | .      |
|                              |    |       |      | .      | .     | .      | .     | .      | .     | .       | .      |
| VG Daaden-Herdorf            | 5  | 234   | 30,0 | 982    | 52    | 2 106  | 233   | 7 096  | 276   | 16 401  | 1 376  |
|                              |    |       |      | 15,1   | 92,6  | 11,3   | -4,5  | 84,1   | 16,0  | 47,5    | -44,4  |
| Herdorf, St.                 | 3  | .     | .    | .      | .     | .      | .     | .      | .     | .       | .      |
|                              |    |       |      | .      | .     | .      | .     | .      | .     | .       | .      |
| VG Hamm (Sieg)               | 8  | 271   | 34,1 | 1 375  | 20    | 2 774  | 44    | 6 905  | 336   | 17 611  | 1 650  |
|                              |    |       |      | 33,1   | 11,1  | 20,9   | -21,4 | 134,2  | 460,0 | 136,1   | x      |
| Seelbach bei Hamm (Sieg)     | 4  | 58    | 8,4  | 103    | 5     | 146    | 10    | 994    | 53    | 1 673   | 108    |
|                              |    |       |      | -9,6   | 0,0   | -40,2  | -44,4 | 137,8  | x     | 107,8   | 500,0  |
| VG Kirchen (Sieg)            | 6  | 327   | 49,1 | 2 274  | 76    | 4 815  | 161   | 12 347 | 458   | 26 910  | 934    |
|                              |    |       |      | .      | .     | .      | .     | .      | .     | .       | .      |
| Kirchen (Sieg), St.          | 4  | .     | .    | .      | .     | .      | .     | .      | .     | .       | .      |
|                              |    |       |      | .      | .     | .      | .     | .      | .     | .       | .      |
| VG Wissen                    | 6  | 530   | 24,5 | 1 585  | 59    | 3 901  | 250   | 9 600  | 525   | 30 393  | 3 440  |
|                              |    |       |      | 26,1   | 96,7  | 4,0    | 5,5   | 76,9   | 52,2  | 63,0    | 9,9    |
| Wissen, St.                  | 3  | 169   | 26,2 | .      | .     | 1 329  | 72    | .      | .     | 8 336   | 446    |
|                              |    |       |      | .      | .     | .      | .     | .      | .     | .       | .      |
| <b>LK Alzey-Worms</b>        | 60 | 1 648 | 34,5 | 9 133  | 875   | 17 061 | 1 897 | 59 454 | 7 503 | 107 182 | 14 143 |
|                              |    |       |      | 0,9    | 30,0  | -0,4   | 51,9  | 55,6   | 166,3 | 38,0    | 164,6  |
| Alzey, St.                   | 11 | 570   | 43,2 | 3 741  | 500   | 7 393  | 860   | 25 384 | 4 555 | 44 510  | 6 712  |
|                              |    |       |      | -5,1   | 16,3  | -0,5   | 11,8  | 59,8   | 171,0 | 55,2    | 121,7  |
| VG Alzey-Land                | 14 | 250   | 44,4 | 1 757  | 136   | 3 331  | 402   | 11 064 | 1 099 | 20 515  | 3 160  |
|                              |    |       |      | 17,0   | 81,3  | 13,9   | 61,4  | 54,8   | 127,1 | 38,6    | 136,7  |
| Flonheim                     | 4  | 110   | 59,3 | 1 164  | 62    | 1 956  | 92    | 7 852  | 767   | 12 817  | 1 138  |
|                              |    |       |      | 8,4    | 17,0  | -3,0   | 50,8  | 51,0   | 168,2 | 35,5    | 194,8  |



| Verwaltungsbezirk | September 2022 |              |                 |  |                |                |                | Januar - September 2022 |                |                |                |
|-------------------|----------------|--------------|-----------------|--|----------------|----------------|----------------|-------------------------|----------------|----------------|----------------|
|                   | Be-<br>triebe  | Betten       |                 | Gäste  |                | Übernachtungen |                | Gäste                   |                | Übernachtungen |                |
|                   |                | An-<br>gebot | Auslas-<br>tung | ins-<br>gesamt   | Aus-<br>länder | ins-<br>gesamt | Aus-<br>länder | ins-<br>gesamt          | Aus-<br>länder | ins-<br>gesamt | Aus-<br>länder |
|                   | Anzahl         |              | %               | Anzahl und Veränderung zu Sep. 2021 bzw. Jan.-Sep. 2021 in % |                |                |                |                         |                |                |                |

noch: LK Alzey-Worms

|                              |     |       |      |        |       |         |       |         |        |         |        |
|------------------------------|-----|-------|------|--------|-------|---------|-------|---------|--------|---------|--------|
| VG Eich                      | 3   | 48    | 34,8 | 80     | 26    | 501     | 334   | 603     | 206    | 3 145   | 1 763  |
|                              |     |       |      | .      | 0,0   | .       | 0,0   | .       | 0,0    | .       | 0,0    |
| VG Monsheim                  | 7   | 122   | 26,2 | 545    | 8     | 959     | 20    | 3 370   | 173    | 6 410   | 385    |
|                              |     |       |      | -18,8  | -38,5 | -28,7   | -31,0 | 30,8    | 565,4  | 28,5    | 413,3  |
| Flörsheim-Dalsheim           | 4   | 64    | 28,8 | 339    | -     | 552     | -     | 2 087   | 127    | 3 449   | 265    |
|                              |     |       |      | -17,3  | x     | -34,3   | x     | 33,0    | x      | 22,6    | x      |
| VG Wöllstein                 | 6   | 128   | 20,3 | 386    | 14    | 780     | 55    | 2 212   | 84     | 4 835   | 160    |
|                              |     |       |      | .      | .     | .       | .     | .       | .      | .       | .      |
| VG Wonnegau                  | 8   | 270   | 28,3 | 1 397  | 158   | 2 289   | 189   | 9 845   | 1 195  | 16 149  | 1 638  |
|                              |     |       |      | -8,1   | 38,6  | -20,6   | 33,1  | 48,3    | 141,4  | 11,0    | 134,7  |
| Westhofen                    | 3   | 103   | .    | .      | .     | .       | .     | .       | .      | .       | .      |
|                              |     |       |      | .      | .     | .       | .     | .       | .      | .       | .      |
| VG Wörrstadt                 | 11  | 260   | 23,2 | 1 227  | 33    | 1 808   | 37    | 6 976   | 191    | 11 618  | 325    |
|                              |     |       |      | 23,7   | 94,1  | 17,6    | 117,6 | 65,9    | 96,9   | 38,8    | 125,7  |
| Vendersheim                  | 3   | 44    | 37,3 | 293    | -     | 493     | -     | 1 576   | 5      | 2 421   | 5      |
|                              |     |       |      | 45,8   | 0,0   | 17,4    | 0,0   | 85,6    | 0,0    | 66,6    | 0,0    |
| Wörrstadt, St.               | 3   | 104   | 21,5 | 544    | 31    | 672     | 33    | 2 896   | 157    | 4 091   | 200    |
|                              |     |       |      | 16,5   | 82,4  | 21,3    | 94,1  | 46,4    | 98,7   | 28,4    | 110,5  |
| <b>LK Bad Dürkheim</b>       | 141 | 7 365 | 45,8 | 39 646 | 2 778 | 101 181 | 5 770 | 268 096 | 19 163 | 675 431 | 41 379 |
|                              |     |       |      | -6,7   | 14,0  | -0,8    | 17,9  | 64,9    | 120,6  | 38,3    | 110,0  |
| Bad Dürkheim, St.            | 29  | 3 779 | 45,4 | 16 321 | 1 204 | 51 481  | 2 488 | 113 855 | 7 317  | 360 618 | 17 811 |
|                              |     |       |      | -12,6  | 34,7  | -3,3    | 33,0  | 55,9    | 141,2  | 20,8    | 150,9  |
| Grünstadt, St.               | 8   | 234   | 49,8 | 2 014  | 274   | 3 495   | 506   | 14 323  | 2 305  | 24 250  | 4 116  |
|                              |     |       |      | -19,7  | 35,6  | -23,6   | 16,3  | 79,8    | 260,7  | 66,9    | 204,2  |
| Haßloch                      | 7   | 260   | 35,4 | 1 121  | 102   | 2 764   | 236   | 9 090   | 1 318  | 19 693  | 3 274  |
|                              |     |       |      | -15,0  | -33,3 | 31,5    | 5,4   | 38,5    | 34,5   | 37,3    | 58,6   |
| VG Deidesheim                | 13  | 746   | 55,1 | 6 419  | 676   | 12 327  | 1 286 | 44 869  | 4 737  | 79 312  | 8 320  |
|                              |     |       |      | -10,6  | 9,7   | -3,1    | 18,6  | 66,3    | 120,9  | 61,9    | 104,3  |
| Deidesheim, St.              | 7   | 635   | 56,7 | 5 946  | 666   | 10 796  | 1 270 | 42 013  | 4 709  | 71 186  | 8 247  |
|                              |     |       |      | -11,8  | 8,1   | -2,2    | 24,0  | 66,8    | 121,9  | 65,9    | 119,7  |
| Ruppertsberg                 | 3   | 66    | .    | .      | -     | .       | -     | .       | -      | .       | -      |
|                              |     |       |      | .      | 0,0   | .       | 0,0   | .       | 0,0    | .       | 0,0    |
| VG Freinsheim                | 29  | 640   | 52,6 | 4 855  | 221   | 10 100  | 407   | 30 277  | 1 484  | 59 966  | 2 814  |
|                              |     |       |      | 6,3    | 7,8   | -4,0    | 7,1   | 73,3    | 134,1  | 57,2    | 134,5  |
| Freinsheim, St.              | 9   | 239   | 58,5 | 1 911  | 65    | 4 196   | 130   | 12 161  | 576    | 25 211  | 1 185  |
|                              |     |       |      | 20,7   | -1,5  | 0,6     | -3,7  | 114,4   | 143,0  | 67,9    | 125,3  |
| Kallstadt                    | 8   | 163   | 56,3 | 1 296  | 94    | 2 754   | 167   | 7 774   | 522    | 14 057  | 1 020  |
|                              |     |       |      | -8,0   | -7,8  | -8,3    | -11,2 | 58,2    | 100,0  | 49,3    | 116,1  |
| Weisenheim am Berg           | 5   | 123   | 55,5 | 1 191  | 57    | 2 048   | 96    | 7 552   | 356    | 11 764  | 524    |
|                              |     |       |      | 2,0    | 67,6  | -0,3    | 104,3 | 55,5    | 178,1  | 54,6    | 186,3  |
| VG Lambrecht (Pfalz)         | 13  | 433   | 29,4 | 1 533  | 43    | 3 821   | 70    | 8 264   | 208    | 23 292  | 425    |
|                              |     |       |      | 5,9    | 65,4  | 16,1    | 79,5  | 113,6   | 128,6  | 125,2   | 131,0  |
| Elmstein                     | 5   | 158   | 17,7 | 294    | 6     | 839     | 18    | 1 547   | 32     | 5 645   | 96     |
|                              |     |       |      | -54,3  | 50,0  | -35,5   | 350,0 | 5,5     | 166,7  | 42,6    | 500,0  |
| Lambrecht (Pfalz), St.       | 3   | 107   | .    | .      | .     | .       | .     | .       | .      | .       | .      |
|                              |     |       |      | .      | .     | .       | .     | .       | .      | .       | .      |
| VG Leiningerland             | 26  | 835   | 50,6 | 5 544  | 120   | 12 670  | 328   | 37 794  | 869    | 85 121  | 2 134  |
|                              |     |       |      | 8,1    | -41,2 | 13,9    | -34,3 | 84,9    | 37,1   | 83,6    | 23,1   |
| Bissersheim                  | 3   | 64    | 45,4 | 502    | 5     | 871     | 9     | 2 989   | 100    | 5 342   | 191    |
|                              |     |       |      | 7,7    | -72,2 | -4,9    | -67,9 | 65,0    | 38,9   | 50,5    | 42,5   |
| Bockenheim an der Weinstraße | 3   | 42    | .    | .      | .     | .       | .     | .       | .      | .       | .      |
|                              |     |       |      | .      | .     | .       | .     | .       | .      | .       | .      |

| Verwaltungsbezirk | September 2022 |              |                 |  |                |                |                | Januar - September 2022 |                |                |                |
|-------------------|----------------|--------------|-----------------|--|----------------|----------------|----------------|-------------------------|----------------|----------------|----------------|
|                   | Be-<br>triebe  | Betten       |                 | Gäste  |                | Übernachtungen |                | Gäste                   |                | Übernachtungen |                |
|                   |                | An-<br>gebot | Auslas-<br>tung | ins-<br>gesamt   | Aus-<br>länder | ins-<br>gesamt | Aus-<br>länder | ins-<br>gesamt          | Aus-<br>länder | ins-<br>gesamt | Aus-<br>länder |
|                   | Anzahl         |              | %               | Anzahl und Veränderung zu Sep. 2021 bzw. Jan.-Sep. 2021 in % |                |                |                |                         |                |                |                |

noch: LK Bad Dürkheim

|                                 |     |        |      |        |        |         |        |         |         |           |         |
|---------------------------------|-----|--------|------|--------|--------|---------|--------|---------|---------|-----------|---------|
| Carlsberg                       | 3   | 125    | .    | .      | .      | .       | .      | .       | .       | .         | .       |
|                                 |     |        |      |        | 0,0    | .       | 0,0    | .       | .       | .         | .       |
| Großkarlbach                    | 4   | 184    | 49,0 | 1 604  | 97     | 2 707   | 217    | 9 913   | 554     | 15 608    | 970     |
|                                 |     |        |      | -2,3   | -38,2  | -7,3    | -41,7  | 55,8    | 31,9    | 34,8      | -1,6    |
| Neuleiningen                    | 4   | 76     | 37,2 | 444    | 6      | 849     | 68     | 2 851   | 52      | 5 351     | 624     |
|                                 |     |        |      | -9,8   | -50,0  | -18,1   | -8,1   | 50,8    | -14,8   | 37,4      | 40,5    |
| VG Wachenheim an der Weinstraße | 16  | 438    | 34,4 | 1 839  | 138    | 4 523   | 449    | 9 624   | 925     | 23 179    | 2 485   |
|                                 |     |        |      | 10,3   | 0,7    | 1,9     | 23,7   | 54,7    | 73,9    | 35,0      | 24,3    |
| Gönnheim                        | 4   | 51     | .    | .      | .      | .       | .      | .       | .       | .         | .       |
|                                 |     |        |      | .      | .      | .       | .      | .       | .       | .         | .       |
| Wachenheim a. d. W., St.        | 11  | .      | .    | 1 735  | 134    | 4 123   | 383    | 8 935   | 888     | 21 033    | 2 031   |
|                                 |     |        |      | 13,2   | 2,3    | 2,9     | 31,6   | 56,4    | 93,5    | 41,8      | 91,2    |
| <b>LK Bad Kreuznach</b>         | 114 | 8 165  | 40,8 | 28 185 | 2 408  | 100 000 | 6 939  | 190 286 | 18 623  | 734 500   | 50 170  |
|                                 |     |        |      | 1,6    | 13,3   | -1,4    | 5,8    | 56,0    | 107,8   | 24,7      | 59,7    |
| Bad Kreuznach, gkSt.            | 44  | 3 581  | 53,6 | 14 326 | 771    | 57 540  | 1 724  | 98 122  | 5 824   | 444 023   | 13 398  |
|                                 |     |        |      | 0,1    | 12,6   | -2,6    | 5,3    | 52,6    | 133,6   | 23,1      | 112,0   |
| VG Bad Kreuznach                | 4   | 122    | 15,5 | 167    | -      | 566     | -      | 842     | -       | 2 816     | -       |
|                                 |     |        |      | .      | 0,0    | .       | 0,0    | .       | 0,0     | .         | 0,0     |
| Hackenheim                      | 3   | .      | .    | .      | -      | .       | -      | .       | -       | .         | -       |
|                                 |     |        |      | .      | 0,0    | .       | 0,0    | .       | 0,0     | .         | 0,0     |
| VG Kirner Land                  | 7   | 543    | 15,2 | 1 044  | 44     | 2 469   | 237    | 7 475   | 383     | 19 495    | 1 179   |
|                                 |     |        |      | 1,1    | 41,9   | .       | .      | 80,7    | 208,9   | .         | .       |
| VG Langenlonsheim-Stromberg     | 19  | 1 110  | 36,3 | 5 382  | 954    | 12 087  | 1 995  | 35 249  | 7 983   | 83 369    | 16 959  |
|                                 |     |        |      | 13,3   | 10,5   | 1,8     | -14,1  | 76,7    | 103,6   | 49,4      | 38,7    |
| Bretzenheim                     | 3   | 86     | 43,4 | 582    | 34     | 1 119   | 68     | 3 504   | 169     | 6 754     | 282     |
|                                 |     |        |      | 32,0   | 61,9   | 22,0    | 11,5   | 56,7    | 83,7    | 45,7      | -35,2   |
| Guldental                       | 4   | 272    | 41,1 | 1 211  | 294    | 3 351   | 760    | 7 524   | 1 885   | 20 443    | 3 907   |
|                                 |     |        |      | -0,4   | 44,8   | -3,8    | 25,2   | 53,1    | 187,8   | 42,8      | 155,5   |
| Langenlonsheim                  | 3   | 63     | 46,6 | 153    | 30     | 880     | 92     | 1 032   | 210     | 8 716     | 3 262   |
|                                 |     |        |      | -0,6   | 87,5   | -14,7   | -79,6  | 34,9    | 28,0    | 9,5       | -24,5   |
| Stromberg, St.                  | 3   | 403    | .    | .      | .      | .       | .      | .       | .       | .         | .       |
|                                 |     |        |      | .      | .      | .       | .      | .       | .       | .         | .       |
| VG Nahe-Glan                    | 26  | 2 007  | 34,6 | 5 357  | 208    | 20 855  | 753    | 35 822  | 1 618   | 144 254   | 5 461   |
|                                 |     |        |      | -2,0   | 20,2   | -3,2    | -1,6   | 49,1    | 73,8    | 13,2      | 23,8    |
| Bad Sobernheim, St.             | 6   | 759    | 50,8 | 2 330  | 99     | 11 558  | 492    | 15 287  | 838     | 86 905    | 3 547   |
|                                 |     |        |      | 17,4   | 50,0   | 8,3     | 43,9   | 63,4    | 117,1   | 10,6      | 39,0    |
| Meisenheim, St.                 | 5   | 169    | 30,7 | 930    | 37     | 1 558   | 48     | 5 927   | 288     | 10 547    | 474     |
|                                 |     |        |      | -5,1   | 37,0   | -1,4    | 29,7   | 49,7    | 113,3   | 49,4      | 125,7   |
| Monzingen                       | 4   | .      | .    | 659    | 41     | .       | .      | 6 165   | 333     | .         | .       |
|                                 |     |        |      | -25,9  | -33,9  | .       | .      | 26,4    | 148,5   | .         | .       |
| VG Rüdesheim                    | 14  | 802    | 26,9 | 1 909  | 431    | 6 483   | 2 230  | 12 776  | 2 815   | 40 543    | 13 173  |
|                                 |     |        |      | .      | .      | 3,6     | 29,1   | .       | .       | 34,3      | 65,8    |
| Niederhausen                    | 3   | 47     | 23,4 | 191    | 7      | 330     | 12     | 1 335   | 76      | 2 245     | 120     |
|                                 |     |        |      | .      | .      | .       | .      | .       | .       | .         | .       |
| <b>LK Bernkastel-Wittlich</b>   | 367 | 19 873 | 43,0 | 85 986 | 20 965 | 256 653 | 60 033 | 497 400 | 124 477 | 1 506 108 | 374 125 |
|                                 |     |        |      | 8,1    | 40,8   | 1,2     | 28,1   | 68,4    | 142,0   | 46,6      | 128,9   |
| Morbach                         | 10  | 372    | 49,9 | 1 984  | 1 181  | 5 568   | 3 732  | 14 168  | 9 059   | 41 415    | 29 842  |
|                                 |     |        |      | 3,8    | 0,1    | 0,6     | -1,4   | 20,1    | 8,1     | 6,8       | 7,0     |
| Wittlich, St.                   | 5   | 228    | 42,6 | 1 529  | 277    | 2 912   | 548    | 11 335  | 2 140   | 21 951    | 4 378   |
|                                 |     |        |      | 2,9    | 69,9   | 7,6     | 53,9   | 76,0    | 177,2   | 58,5      | 170,4   |

| Verwaltungsbezirk | September 2022 |              |                 |  |                |                |                | Januar - September 2022 |                |                |                |
|-------------------|----------------|--------------|-----------------|--|----------------|----------------|----------------|-------------------------|----------------|----------------|----------------|
|                   | Be-<br>triebe  | Betten       |                 | Gäste  |                | Übernachtungen |                | Gäste                   |                | Übernachtungen |                |
|                   |                | An-<br>gebot | Auslas-<br>tung | ins-<br>gesamt   | Aus-<br>länder | ins-<br>gesamt | Aus-<br>länder | ins-<br>gesamt          | Aus-<br>länder | ins-<br>gesamt | Aus-<br>länder |
|                   | Anzahl         |              | %               | Anzahl und Veränderung zu Sep. 2021 bzw. Jan.-Sep. 2021 in % |                |                |                |                         |                |                |                |

noch: LK Bernkastel-Wittlich

|                          |     |        |      |        |        |         |        |         |        |         |         |
|--------------------------|-----|--------|------|--------|--------|---------|--------|---------|--------|---------|---------|
| VG Bernkastel-Kues       | 203 | 10 806 | 44,6 | 47 536 | 11 128 | 144 511 | 28 766 | 271 299 | 63 665 | 808 913 | 160 513 |
|                          |     |        |      | 6,8    | 38,6   | 0,9     | 31,0   | 74,6    | 181,6  | 44,1    | 165,3   |
| Bernkastel-Kues, St.     | 48  | 3 845  | 51,8 | 16 495 | 3 660  | 59 785  | 9 606  | 98 106  | 20 424 | 357 574 | 48 571  |
|                          |     |        |      | 14,8   | 73,5   | 7,6     | 71,4   | 87,2    | 232,8  | 31,0    | 214,9   |
| Brauneberg               | 18  | 482    | 55,3 | 3 031  | 568    | 7 992   | 1 347  | 16 402  | 3 424  | 41 525  | 7 826   |
|                          |     |        |      | 9,4    | 7,0    | 1,0     | -1,6   | 65,9    | 135,8  | 50,2    | 121,9   |
| Burgen                   | 4   | 50     | 22,3 | 60     | 12     | 335     | 50     | 365     | 73     | 1 557   | 281     |
|                          |     |        |      | -30,2  | 20,0   | -20,8   | 4,2    | 13,7    | 97,3   | -1,3    | 31,3    |
| Erden                    | 5   | 318    | 27,2 | 900    | 164    | 2 595   | 462    | 4 174   | 666    | 11 071  | 1 693   |
|                          |     |        |      | 8,4    | 13,1   | -20,0   | -14,8  | 37,2    | 67,3   | -3,9    | 6,7     |
| Graach an der Mosel      | 6   | 618    | 24,4 | 2 049  | 717    | 4 532   | 1 459  | 9 269   | 3 694  | 20 062  | 7 484   |
|                          |     |        |      | 17,5   | 13,8   | 9,5     | 8,7    | 85,6    | 151,5  | 73,6    | 141,0   |
| Kesten                   | 4   | 322    | 16,2 | 498    | 96     | 1 569   | 220    | 3 288   | 535    | 9 265   | 1 856   |
|                          |     |        |      | -30,4  | 2,1    | -29,9   | -47,1  | 28,9    | 293,4  | 30,9    | 241,2   |
| Lieser                   | 10  | 342    | 59,3 | 2 506  | 879    | 6 086   | 1 762  | 15 601  | 5 352  | 33 599  | 10 480  |
|                          |     |        |      | 9,4    | 62,8   | 0,2     | 68,1   | 81,2    | 192,8  | 63,6    | 183,8   |
| Lösnich                  | 5   | 513    | 20,9 | 1 247  | 174    | 3 212   | 359    | 5 010   | 862    | 12 857  | 1 890   |
|                          |     |        |      | 16,9   | 4,8    | 19,3    | -6,0   | 36,0    | 70,7   | 43,9    | 78,8    |
| Maring-Noviant           | 10  | 172    | 35,9 | 674    | 154    | 1 854   | 411    | 3 629   | 823    | 8 904   | 1 885   |
|                          |     |        |      | -7,7   | 11,6   | -0,4    | 17,1   | 58,4    | 123,0  | 50,9    | 109,0   |
| Minheim                  | 4   | .      | .    | .      | .      | .       | .      | .       | .      | .       | .       |
| Mülheim an der Mosel     | 9   | 353    | 59,1 | 2 388  | 518    | 6 263   | 1 132  | 17 431  | 3 484  | 47 230  | 8 047   |
|                          |     |        |      | 8,3    | 40,4   | -5,2    | 5,4    | 122,3   | 195,5  | 96,8    | 145,6   |
| Neumagen-Dhron           | 8   | 471    | 34,7 | 1 943  | 571    | 4 908   | 1 301  | 10 295  | 2 785  | 24 317  | 7 404   |
|                          |     |        |      | 7,8    | 23,1   | 11,3    | 9,2    | 62,7    | 81,8   | 72,2    | 102,5   |
| Piesport                 | 17  | 430    | 52,6 | 2 904  | 532    | 6 786   | 1 198  | 17 742  | 3 724  | 36 966  | 7 892   |
|                          |     |        |      | -5,2   | 21,5   | -4,3    | 16,4   | 53,9    | 242,9  | 40,5    | 193,6   |
| Ürzig                    | 16  | 386    | 45,4 | 1 854  | 410    | 5 257   | 1 060  | 8 933   | 2 099  | 26 131  | 6 269   |
|                          |     |        |      | 4,7    | 3,5    | 0,4     | 14,5   | 54,0    | 133,2  | 48,5    | 157,3   |
| Veldenz                  | 9   | 504    | 36,7 | 1 532  | 674    | 5 550   | 2 673  | 8 702   | 4 411  | 30 167  | 16 431  |
|                          |     |        |      | 0,2    | -20,0  | 2,8     | -19,9  | 93,8    | 72,2   | 90,1    | 67,1    |
| Wintrich                 | 13  | 840    | 43,7 | 3 290  | 713    | 11 002  | 2 403  | 16 749  | 3 667  | 52 138  | 11 122  |
|                          |     |        |      | -11,2  | 125,6  | -8,7    | 141,0  | 54,7    | 351,0  | 52,7    | 365,0   |
| Zeltingen-Rachtig        | 14  | 731    | 66,5 | 5 369  | 924    | 14 583  | 2 363  | 31 133  | 5 484  | 83 038  | 15 644  |
|                          |     |        |      | 11,5   | 59,0   | -5,6    | 47,4   | 81,4    | 239,4  | 62,5    | 252,8   |
| VG Thalfang am Erbeskopf | 8   | 563    | 24,2 | 1 145  | 435    | 4 095   | 1 813  | 8 222   | 2 731  | 28 927  | 13 724  |
|                          |     |        |      | 53,9   | 160,5  | 15,1    | 50,3   | 122,8   | 318,9  | 75,5    | 255,0   |
| Thalfang                 | 5   | 267    | 19,9 | 293    | 93     | 1 595   | 489    | 3 172   | 650    | 11 945  | 3 162   |
|                          |     |        |      | .      | .      | .       | .      | .       | .      | .       | .       |
| VG Traben-Trarbach       | 102 | 6 056  | 41,5 | 26 338 | 6 859  | 75 451  | 22 060 | 144 058 | 40 129 | 433 193 | 144 961 |
|                          |     |        |      | 11,8   | 56,0   | 0,9     | 31,2   | 61,0    | 158,3  | 53,2    | 148,5   |
| Bengel                   | 3   | 70     | .    | .      | .      | .       | .      | .       | .      | .       | .       |
|                          |     |        |      | .      | .      | .       | .      | .       | .      | .       | .       |
| Burg (Mosel)             | 9   | 154    | 47,1 | 594    | 68     | 2 174   | 260    | 3 104   | 371    | 9 471   | 1 132   |
|                          |     |        |      | -14,7  | -1,4   | -6,6    | 32,0   | 40,8    | 80,1   | 32,9    | 75,2    |
| Enkirch                  | 12  | 1 168  | 27,5 | 3 479  | 583    | 9 625   | 1 526  | 13 119  | 2 723  | 38 137  | 7 834   |
|                          |     |        |      | 13,4   | 9,4    | 6,6     | 24,1   | 54,1    | 167,2  | 40,4    | 175,2   |
| Kinheim                  | 5   | .      | .    | 1 912  | 418    | 4 689   | 1 016  | 10 088  | 2 452  | 23 228  | 6 072   |
|                          |     |        |      | 9,3    | -11,8  | 4,5     | -14,0  | 70,2    | 146,2  | 62,1    | 140,6   |
| Kröv                     | 29  | 1 772  | 44,6 | 6 345  | 2 386  | 23 729  | 11 592 | 43 664  | 17 756 | 175 829 | 88 095  |
|                          |     |        |      | 23,6   | 62,6   | 1,7     | 34,4   | 95,8    | 238,7  | 77,0    | 211,5   |
| Reil                     | 14  | 622    | 36,5 | 3 084  | 905    | 6 812   | 1 783  | 17 444  | 4 613  | 36 357  | 10 070  |
|                          |     |        |      | -18,1  | 54,2   | -13,4   | 29,5   | 28,7    | 128,9  | 33,7    | 94,7    |
| Traben-Trarbach, St.     | 28  | 1 916  | 47,3 | 10 559 | 2 460  | 27 168  | 5 770  | 54 378  | 11 967 | 142 017 | 30 543  |
|                          |     |        |      | 20,6   | 100,8  | 3,1     | 42,2   | 54,2    | 101,0  | 39,8    | 66,5    |
| VG Wittlich-Land         | 39  | 1 848  | 43,5 | 7 454  | 1 085  | 24 116  | 3 114  | 48 318  | 6 753  | 171 709 | 20 707  |
|                          |     |        |      | 1,8    | 14,3   | 1,5     | 12,9   | 68,6    | 94,0   | 50,6    | 84,2    |
| Manderscheid, St.        | 14  | 1 028  | 44,2 | 3 774  | 611    | 13 634  | 1 548  | 24 262  | 3 712  | 105 251 | 10 057  |
|                          |     |        |      | 14,8   | 29,4   | 9,7     | 26,2   | 88,7    | 125,7  | 52,7    | 143,3   |

| Verwaltungsbezirk | September 2022 |              |                 |  |                |                |                | Januar - September 2022 |                |                |                |
|-------------------|----------------|--------------|-----------------|--|----------------|----------------|----------------|-------------------------|----------------|----------------|----------------|
|                   | Be-<br>triebe  | Betten       |                 | Gäste  |                | Übernachtungen |                | Gäste                   |                | Übernachtungen |                |
|                   |                | An-<br>gebot | Auslas-<br>tung | ins-<br>gesamt   | Aus-<br>länder | ins-<br>gesamt | Aus-<br>länder | ins-<br>gesamt          | Aus-<br>länder | ins-<br>gesamt | Aus-<br>länder |
|                   | Anzahl         |              | %               | Anzahl und Veränderung zu Sep. 2021 bzw. Jan.-Sep. 2021 in % |                |                |                |                         |                |                |                |

noch: LK Bernkastel-Wittlich

|                       |     |        |      |        |        |         |        |         |         |           |         |
|-----------------------|-----|--------|------|--------|--------|---------|--------|---------|---------|-----------|---------|
| Meerfeld              | 3   | 130    | 72,3 | 791    | 82     | 2 821   | 388    | 6 042   | 773     | 19 064    | 2 757   |
| Osann-Monzel          | 5   | 99     | 40,5 | 574    | 33     | 1 202   | 91     | 3 063   | 146     | 6 933     | 486     |
|                       |     |        |      | -15,7  | 94,1   | -6,4    | 116,7  | 17,9    | 69,8    | 19,3      | 96,0    |
| <b>LK Birkenfeld</b>  | 54  | 4 521  | 23,0 | 11 162 | 1 983  | 31 168  | 7 320  | 88 109  | 22 703  | 303 467   | 102 461 |
|                       |     |        |      | 5,8    | 4,5    | 0,6     | 6,5    | 83,2    | 162,6   | 55,1      | 102,6   |
| Idar-Oberstein, gkSt. | 17  | 582    | 34,1 | 3 554  | 462    | 5 954   | 968    | 22 988  | 2 408   | 41 130    | 4 665   |
|                       |     |        |      | 7,6    | 6,0    | 5,8     | 38,5   | 58,8    | 28,7    | 60,4      | 44,6    |
| VG Baumholder         | 4   | 83     | 40,6 | 286    | 79     | 1 012   | 581    | 2 131   | 510     | 7 573     | 3 898   |
|                       |     |        |      | 5,9    | -29,5  | -18,1   | -8,8   | 46,7    | -2,5    | -13,9     | -35,4   |
| Baumholder, St.       | 4   | 83     | 40,6 | 286    | 79     | 1 012   | 581    | 2 131   | 510     | 7 573     | 3 898   |
|                       |     |        |      | 5,9    | -29,5  | -18,1   | -8,8   | 46,7    | -2,5    | -13,9     | -35,4   |
| VG Birkenfeld         | 10  | 2 168  | 18,0 | 3 313  | 783    | 11 732  | 3 769  | 32 942  | 12 642  | 141 555   | 66 830  |
|                       |     |        |      | 1,1    | 29,6   | 3,4     | 18,3   | 94,4    | 218,6   | 68,3      | 108,8   |
| Birkenfeld, St.       | 3   | .      | .    | .      | .      | .       | .      | .       | .       | .         | .       |
| VG Herrstein-Rhaunen  | 23  | 1 688  | 24,6 | 4 009  | 659    | 12 470  | 2 002  | 30 048  | 7 143   | 113 209   | 27 068  |
|                       |     |        |      | 8,3    | -11,7  | -2,4    | -14,7  | 97,5    | 213,0   | 46,8      | 190,6   |
| <b>LK Cochem-Zell</b> | 303 | 20 234 | 42,1 | 77 013 | 22 361 | 255 608 | 79 475 | 465 869 | 139 970 | 1 532 396 | 501 111 |
|                       |     |        |      | 3,8    | 27,0   | -0,9    | 23,6   | 71,2    | 150,4   | 58,8      | 137,5   |
| VG Cochem             | 212 | 14 361 | 44,8 | 59 519 | 18 783 | 193 091 | 69 011 | 364 360 | 120 552 | 1 167 382 | 447 172 |
|                       |     |        |      | 1,3    | 26,6   | -2,2    | 21,5   | 69,2    | 149,4   | 61,6      | 135,4   |
| Beilstein             | 11  | 318    | 63,1 | 2 044  | 677    | 6 015   | 1 824  | 10 645  | 3 961   | 29 436    | 11 251  |
|                       |     |        |      | -2,9   | 17,3   | -3,7    | 14,0   | 39,6    | 102,9   | 30,5      | 103,2   |
| Bremm                 | 4   | 166    | 74,1 | 1 034  | 679    | 3 690   | 2 773  | 6 434   | 4 602   | 22 971    | 17 596  |
|                       |     |        |      | -5,4   | -8,9   | -7,8    | -8,3   | 72,0    | 101,5   | 72,7      | 100,1   |
| Briedern              | 3   | .      | .    | .      | .      | .       | .      | .       | .       | .         | .       |
| Bruttig-Fankel        | 14  | 500    | 38,6 | 2 033  | 386    | 5 786   | 914    | 9 639   | 2 599   | 27 245    | 7 213   |
|                       |     |        |      | -14,6  | 0,0    | -28,3   | -24,2  | 30,3    | 115,5   | 19,1      | 108,1   |
| Cochem, St.           | 65  | 3 508  | 53,8 | 20 657 | 5 981  | 56 589  | 16 044 | 127 337 | 38 186  | 339 522   | 103 903 |
|                       |     |        |      | 13,1   | 54,8   | 3,5     | 49,0   | 85,7    | 195,3   | 71,0      | 185,9   |
| Ediger-Eller          | 12  | 3 733  | 36,4 | 9 403  | 5 113  | 40 800  | 26 097 | 70 038  | 34 628  | 313 008   | 179 806 |
|                       |     |        |      | -8,9   | 17,1   | -6,2    | 19,7   | 78,2    | 151,0   | 72,8      | 134,8   |
| Ellenz-Poltersdorf    | 17  | 636    | 69,8 | 4 021  | 484    | 13 309  | 1 358  | 22 337  | 3 065   | 70 370    | 8 678   |
|                       |     |        |      | -7,9   | 45,8   | -4,9    | 49,1   | 48,9    | 174,4   | 49,8      | 164,7   |
| Ernst                 | 18  | 741    | 55,2 | 3 962  | 773    | 12 268  | 1 924  | 20 299  | 5 127   | 59 907    | 13 603  |
|                       |     |        |      | 13,9   | 26,5   | 3,9     | 35,5   | 63,8    | 147,2   | 48,1      | 147,1   |
| Klotten               | 7   | 157    | 50,3 | 909    | 294    | 2 371   | 779    | 4 468   | 1 516   | 10 233    | 3 547   |
|                       |     |        |      | -0,2   | 38,0   | 1,4     | 33,4   | 49,8    | 138,4   | 38,5      | 126,8   |
| Lütz                  | 3   | 84     | .    | .      | .      | .       | .      | .       | .       | .         | .       |
| Mesenich              | 11  | 577    | 54,7 | 1 822  | 265    | 9 462   | 1 858  | 8 455   | 1 891   | 39 939    | 9 912   |
|                       |     |        |      | 16,5   | 18,8   | -3,1    | -14,1  | 54,5    | 102,9   | 22,8      | 6,4     |
| Moselkern             | 4   | 224    | 38,8 | 1 088  | 216    | 2 605   | 412    | 7 040   | 1 516   | 15 467    | 2 850   |
|                       |     |        |      | -17,8  | 64,9   | 11,4    | 70,2   | 90,2    | 309,7   | 83,2      | 273,0   |
| Müden (Mosel)         | 4   | 120    | 51,8 | 963    | 277    | 1 865   | 455    | 4 342   | 1 252   | 8 016     | 2 240   |
|                       |     |        |      | 26,4   | 75,3   | 2,3     | -7,5   | 51,6    | 97,5    | 32,0      | 32,5    |
| Pommern               | 4   | .      | .    | 507    | 216    | .       | .      | 3 679   | 1 697   | .         | .       |
|                       |     |        |      | 32,7   | 163,4  | .       | .      | 91,5    | x       | .         | .       |
| Senheim               | 8   | 1 062  | 47,6 | 3 368  | 1 404  | 15 151  | 7 975  | 22 137  | 8 847   | 86 590    | 44 670  |
|                       |     |        |      | 6,1    | 13,5   | 5,3     | 6,5    | 82,4    | 132,4   | 77,8      | 121,1   |
| Treis-Karden          | 13  | 1 012  | 42,0 | 4 824  | 1 191  | 12 752  | 3 726  | 31 684  | 7 528   | 77 894    | 20 738  |
|                       |     |        |      | -15,9  | -12,6  | -5,5    | 11,5   | 44,8    | 80,7    | 47,7      | 109,5   |

| Verwaltungsbezirk | September 2022 |              |                 |  |                |                |                | Januar - September 2022 |                |                |                |
|-------------------|----------------|--------------|-----------------|--|----------------|----------------|----------------|-------------------------|----------------|----------------|----------------|
|                   | Be-<br>triebe  | Betten       |                 | Gäste  |                | Übernachtungen |                | Gäste                   |                | Übernachtungen |                |
|                   |                | An-<br>gebot | Auslas-<br>tung | ins-<br>gesamt   | Aus-<br>länder | ins-<br>gesamt | Aus-<br>länder | ins-<br>gesamt          | Aus-<br>länder | ins-<br>gesamt | Aus-<br>länder |
|                   | Anzahl         |              | %               | Anzahl und Veränderung zu Sep. 2021 bzw. Jan.-Sep. 2021 in % |                |                |                |                         |                |                |                |

noch: LK Cochem-Zell

|                            |    |       |      |                |               |                |                |                 |                 |                 |                 |
|----------------------------|----|-------|------|----------------|---------------|----------------|----------------|-----------------|-----------------|-----------------|-----------------|
| Valwig                     | 10 | 239   | 66,2 | 1 571<br>18,7  | 381<br>89,6   | 4 748<br>4,1   | 1 143<br>77,8  | 7 853<br>61,9   | 1 851<br>84,0   | 24 120<br>53,0  | 5 669<br>81,6   |
| VG Kaisersesch             | 11 | 598   | 9,9  | 838<br>-9,6    | 160<br>-3,6   | 1 777<br>-17,6 | 407<br>-11,5   | 5 564<br>42,6   | 1 013<br>115,1  | 12 689<br>33,3  | 3 133<br>129,4  |
| Kaisersesch, St.           | 3  | 76    | .    | .              | .             | .              | .              | .               | .               | .               | .               |
| Landkern                   | 3  | .     | .    | 226<br>4,1     | 64<br>-22,0   | 592<br>-2,6    | 244<br>-5,1    | 1 363<br>92,2   | 475<br>135,1    | 4 541<br>70,4   | 1 997<br>173,9  |
| VG Ulmen                   | 27 | 1 308 | 57,8 | 4 792<br>15,5  | 1 081<br>26,1 | 22 669<br>1,0  | 3 374<br>35,3  | 30 352<br>103,4 | 6 168<br>155,3  | 155 579<br>37,5 | 17 527<br>138,6 |
| Bad Bertrich               | 19 | 1 001 | 64,0 | 3 745<br>15,2  | 786<br>20,7   | 19 216<br>-2,3 | 2 187<br>22,5  | 22 946<br>93,0  | 4 419<br>135,3  | 134 788<br>30,9 | 11 589<br>127,0 |
| Ulmen, St.                 | 5  | 164   | 27,5 | 396<br>13,1    | 28<br>0,0     | 1 353<br>34,6  | 58<br>-7,9     | 3 096<br>253,0  | 157<br>201,9    | 8 777<br>233,3  | 441<br>120,5    |
| VG Zell (Mosel)            | 53 | 3 967 | 32,0 | 11 864<br>14,5 | 2 337<br>33,9 | 38 071<br>6,2  | 6 683<br>47,2  | 65 593<br>72,9  | 12 237<br>161,1 | 196 746<br>64,2 | 33 279<br>170,2 |
| Alf                        | 6  | 602   | 42,1 | 1 345<br>-3,0  | 161<br>120,5  | 7 600<br>-3,5  | 414<br>98,1    | 6 937<br>56,9   | 598<br>131,8    | 41 892<br>125,2 | 1 691<br>145,4  |
| Briedel                    | 4  | 59    | 35,0 | 177<br>4,1     | 4<br>100,0    | 620<br>-1,4    | 20<br>150,0    | 706<br>34,2     | 41<br>192,9     | 2 311<br>22,8   | 151<br>297,4    |
| Bullay                     | 6  | 707   | 33,3 | 1 798<br>38,6  | 512<br>181,3  | 7 072<br>12,7  | 2 328<br>74,1  | 9 087<br>79,4   | 2 508<br>255,7  | 30 893<br>57,1  | 10 174<br>201,2 |
| Neef                       | 7  | 588   | 19,3 | 962<br>4,1     | 202<br>-1,9   | 3 403<br>3,3   | 800<br>5,0     | 5 034<br>39,7   | 1 152<br>124,1  | 15 929<br>30,0  | 3 941<br>94,7   |
| Pünderich                  | 9  | 935   | 28,6 | 2 662<br>48,9  | 283<br>75,8   | 8 029<br>31,3  | 1 193<br>138,1 | 17 790<br>147,9 | 1 649<br>253,9  | 43 290<br>89,3  | 5 763<br>308,1  |
| Sankt Aldegund             | 5  | 282   | 21,1 | 1 443<br>-9,4  | 501<br>6,1    | 1 784<br>-9,1  | 568<br>9,9     | 6 612<br>45,8   | 2 218<br>132,3  | 8 165<br>44,4   | 2 655<br>141,6  |
| Zell (Mosel), St.          | 10 | 608   | 46,5 | 2 915<br>5,8   | 592<br>7,6    | 8 490<br>-2,9  | 1 154<br>19,5  | 15 947<br>43,2  | 3 547<br>138,5  | 46 528<br>30,5  | 7 708<br>150,8  |
| <b>LK Donnersbergkreis</b> | 33 | 2 148 | 28,4 | 7 862<br>11,1  | 421<br>42,7   | 18 286<br>19,4 | 923<br>38,8    | 51 977<br>79,2  | 2 885<br>98,4   | 122 582<br>76,9 | 7 687<br>51,1   |
| VG Eisenberg (Pfalz)       | 10 | 469   | 37,5 | 1 546<br>16,3  | 62<br>416,7   | 5 280<br>45,3  | 105<br>425,0   | 10 313<br>95,5  | 288<br>188,0    | 32 969<br>158,8 | 514<br>204,1    |
| Eisenberg (Pfalz), St.     | 6  | 296   | 29,6 | 950<br>31,9    | 23<br>475,0   | 2 629<br>15,0  | 36<br>x        | 6 007<br>85,6   | 119<br>176,7    | 16 246<br>84,8  | 206<br>142,4    |
| Ramsen                     | 3  | .     | .    | .              | .             | .              | .              | .               | .               | .               | .               |
| VG Göllheim                | 5  | 114   | 27,6 | 483<br>52,4    | 38<br>81,0    | 944<br>23,2    | 146<br>-5,8    | 2 663<br>94,5   | 176<br>44,3     | 6 826<br>41,6   | 752<br>-21,3    |
| VG Kirchheimbolanden       | 6  | 370   | 48,5 | 2 934<br>-1,2  | 125<br>-12,0  | 5 383<br>-7,1  | 202<br>-11,0   | 20 684<br>75,8  | 950<br>78,2     | 40 186<br>59,1  | 1 756<br>47,4   |
| Dannenfels                 | 3  | 153   | 47,7 | 1 131<br>10,4  | 32<br>3,2     | 2 189<br>-1,3  | 49<br>53,1     | 7 582<br>79,7   | 371<br>137,8    | 16 395<br>63,5  | 593<br>111,8    |
| VG Nordpfälzer Land        | 7  | 705   | 15,0 | 1 152<br>14,1  | 92<br>17,9    | 3 174<br>26,5  | 276<br>43,8    | 6 824<br>32,7   | 865<br>71,3     | 18 855<br>25,2  | 3 291<br>43,3   |
| Rockenhausen, St.          | 3  | 102   | 31,9 | 482<br>5,9     | 45<br>136,8   | 975<br>-5,9    | 96<br>200,0    | 2 592<br>51,9   | 222<br>516,7    | 5 363<br>26,6   | 481<br>x        |
| VG Winnweiler              | 5  | 490   | 23,8 | 1 747<br>20,3  | 104<br>147,6  | 3 505<br>33,9  | 194<br>173,2   | 11 493<br>110,8 | 606<br>212,4    | 23 746<br>108,4 | 1 374<br>188,7  |

| Verwaltungsbezirk                 | September 2022 |              |                 |  |                |                |                | Januar - September 2022 |                 |                  |                  |
|-----------------------------------|----------------|--------------|-----------------|--|----------------|----------------|----------------|-------------------------|-----------------|------------------|------------------|
|                                   | Be-<br>triebe  | Betten       |                 | Gäste  |                | Übernachtungen |                | Gäste                   |                 | Übernachtungen   |                  |
|                                   |                | An-<br>gebot | Auslas-<br>tung | ins-<br>gesamt   | Aus-<br>länder | ins-<br>gesamt | Aus-<br>länder | ins-<br>gesamt          | Aus-<br>länder  | ins-<br>gesamt   | Aus-<br>länder   |
|                                   | Anzahl         |              | %               | Anzahl und Veränderung zu Sep. 2021 bzw. Jan.-Sep. 2021 in % |                |                |                |                         |                 |                  |                  |
| <b>LK Eifelkreis Bitburg-Prüm</b> | 150            | 12 602       | 21,6            | 28 819<br>38,7   | 9 776<br>47,0  | 81 832<br>44,7 | 30 416<br>67,1 | 201 053<br>88,8         | 72 928<br>199,8 | 675 863<br>91,4  | 291 965<br>242,9 |
| Bitburg, St.                      | 7              | .            | .               | .  | .              | .              | .              | .                       | .               | .                | .                |
| VG Arzfeld                        | 20             | 1 336        | 13,6            | 1 885<br>48,4  | 1 105<br>43,1  | 5 464<br>68,6  | 3 487<br>90,4  | 16 310<br>138,0         | 10 789<br>299,0 | 58 086<br>196,9  | 42 095<br>574,1  |
| Dasburg                           | 3              | 246          | 6,8             | 247<br>-15,7   | 211<br>-20,4   | 499<br>-17,2   | 398<br>-21,8   | 2 155<br>77,4           | 1 765<br>83,3   | 5 303<br>87,1    | 4 262<br>104,2   |
| Waxweiler                         | 6              | 863          | 10,9            | 590  | 359            | 2 823          | 2 035          | 7 609                   | 6 055           | 36 299           | 31 308           |
| VG Bittburger Land                | 29             | 2 178        | 25,4            | 5 320<br>47,9  | 1 794<br>67,5  | 16 564<br>83,7 | 5 876<br>153,2 | 34 680<br>91,5          | 12 764<br>262,1 | 125 308<br>102,5 | 52 719<br>408,3  |
| Biersdorf am See                  | 4              | 293          | 26,7            | 788<br>-16,2   | 212<br>-14,9   | 2 347<br>-15,1 | 505<br>-27,7   | 6 359<br>82,5           | 1 698<br>150,4  | 17 859<br>67,1   | 4 524<br>143,2   |
| Kyllburg, St.                     | 5              | 392          | 24,1            | 1 308<br>155,5   | 584<br>x       | 2 834<br>135,2 | 1 179<br>537,3 | 7 070<br>257,6          | 2 802<br>595,3  | 17 435<br>184,0  | 6 947<br>581,1   |
| Wißmannsdorf                      | 3              | 100          | 42,8            | .  | .              | 1 285          | 66             | .                       | .               | 10 071           | 321              |
| VG Prüm                           | 38             | 1 852        | 30,5            | 6 782<br>27,3  | 1 701<br>34,4  | 16 955<br>16,4 | 3 694<br>37,9  | 45 445<br>89,1          | 10 355<br>182,4 | 124 532<br>62,2  | 23 324<br>132,1  |
| Bleialf                           | 6              | 296          | 20,7            | 753  | 122            | 1 836          | 337            | 2 993                   | 1 052           | 7 662            | 2 621            |
| Mützenich                         | 4              | 94           | 20,3            | 133<br>-29,6   | -<br>x         | 572<br>-40,7   | -<br>x         | 1 309<br>54,2           | 17<br>21,4      | 7 049<br>26,3    | 125<br>12,6      |
| Prüm, St.                         | 9              | 794          | 34,5            | 3 096<br>46,7  | 500<br>96,1    | 8 228<br>28,2  | 950<br>78,9    | 21 487<br>139,7         | 3 563<br>328,2  | 61 543<br>96,7   | 7 566<br>276,4   |
| Schönecken                        | 5              | 143          | 23,3            | 246<br>113,9   | 59<br>78,8     | 998<br>21,1    | 487<br>75,8    | 1 544<br>109,2          | 362<br>144,6    | 8 887<br>86,3    | 3 206<br>124,0   |
| VG Speicher                       | 5              | .            | .               | .  | .              | .              | .              | .                       | .               | .                | .                |
| Speicher, St.                     | 3              | .            | .               | .  | .              | .              | .              | .                       | .               | .                | .                |
| VG Südeifel                       | 51             | 6 455        | 15,8            | 9 954<br>22,5  | 3 946<br>25,6  | 30 679<br>24,9 | 13 841<br>29,6 | 75 826<br>67,4          | 31 287<br>145,8 | 293 413<br>77,7  | 145 887<br>167,6 |
| Bollendorf                        | 10             | 1 404        | 20,3            | 2 761<br>42,3  | 843<br>24,3    | 8 561<br>50,3  | 2 854<br>24,6  | 21 857<br>67,9          | 9 039<br>162,6  | 88 360<br>80,1   | 39 880<br>148,8  |
| Irrel                             | 6              | 668          | 13,5            | 1 038<br>30,7  | 200<br>-19,4   | 2 714<br>6,1   | 609<br>-17,8   | 9 036<br>72,0           | 2 145<br>162,5  | 24 877<br>43,4   | 7 646<br>130,6   |
| Körperich                         | 5              | 376          | 12,9            | 503<br>24,8  | 148<br>34,5    | 1 454<br>3,7   | 480<br>15,4    | 3 053<br>71,1           | 1 380<br>78,8   | 12 028<br>51,6   | 6 293<br>49,1    |
| Neuerburg, St.                    | 4              | 504          | 19,7            | 703<br>-28,7   | 465<br>32,5    | 2 986<br>-0,8  | 2 210<br>52,0  | 5 549<br>57,9           | 3 303<br>207,8  | 23 620<br>100,9  | 17 421<br>313,8  |
| <b>LK Germersheim</b>             | 44             | 1 405        | 39,4            | 6 958<br>2,6   | 663<br>18,6    | 16 602<br>7,5  | 2 152<br>38,7  | 45 340<br>38,9          | 4 361<br>57,3   | 115 120<br>19,6  | 15 017<br>28,7   |
| Germersheim, St.                  | 5              | 250          | 39,2            | 1 796<br>-4,7  | 168<br>29,2    | 2 943<br>1,6   | 227<br>-4,2    | 11 417<br>50,1          | 901<br>73,6     | 20 514<br>45,1   | 1 570<br>37,4    |
| Wörth am Rhein, St.               | 5              | 144          | 43,0            | 778  | 138            | 1 858          | 371            | 5 932                   | 1 291           | 14 790           | 3 704            |
|                                   |                |              |                 | .  | .              | 1,6            | -21,1          | .                       | .               | 6,3              | -5,9             |
| VG Bellheim                       | 4              | 176          | 52,6            | 1 300<br>-4,6  | 69<br>-8,0     | 2 779<br>-4,4  | 125<br>-10,7   | 8 077<br>29,3           | 528<br>63,0     | 19 034<br>34,9   | 1 207<br>35,2    |
| VG Hagenbach                      | 3              | 73           | 47,8            | 189  | 35             | 1 046          | 239            | 1 410                   | 115             | 7 742            | 1 344            |

| Verwaltungsbezirk | September 2022 |              |                 |  |                |                |                | Januar - September 2022 |                |                |                |
|-------------------|----------------|--------------|-----------------|--|----------------|----------------|----------------|-------------------------|----------------|----------------|----------------|
|                   | Be-<br>triebe  | Betten       |                 | Gäste  |                | Übernachtungen |                | Gäste                   |                | Übernachtungen |                |
|                   |                | An-<br>gebot | Auslas-<br>tung | ins-<br>gesamt   | Aus-<br>länder | ins-<br>gesamt | Aus-<br>länder | ins-<br>gesamt          | Aus-<br>länder | ins-<br>gesamt | Aus-<br>länder |
|                   | Anzahl         |              | %               | Anzahl und Veränderung zu Sep. 2021 bzw. Jan.-Sep. 2021 in % |                |                |                |                         |                |                |                |

**noch: LK Germersheim**

|                                |    |       |      |       |       |        |       |        |        |         |        |
|--------------------------------|----|-------|------|-------|-------|--------|-------|--------|--------|---------|--------|
| VG Jockgrim                    | 9  | 205   | 35,0 | 637   | 58    | 2 151  | 397   | 4 372  | 425    | 15 901  | 2 779  |
|                                |    |       |      | 9,1   | 87,1  | 6,5    | 492,5 | 29,3   | 86,4   | 5,8     | 116,4  |
| Jockgrim                       | 3  | 104   | .    | .     | .     | .      | .     | .      | .      | .       | .      |
| Neupotz                        | 6  | 101   | .    | .     | .     | .      | .     | .      | .      | .       | .      |
|                                |    |       |      | .     | .     | .      | .     | .      | .      | .       | .      |
| VG Kandel                      | 9  | 281   | 39,8 | 1 608 | 96    | 3 356  | 215   | 9 687  | 538    | 21 511  | 1 308  |
|                                |    |       |      | 16,5  | -16,5 | 6,7    | 9,1   | 41,9   | 12,8   | 10,7    | -14,6  |
| Kandel, St.                    | 6  | 239   | 38,3 | 1 399 | 93    | 2 745  | 207   | 8 486  | 534    | 18 197  | 1 293  |
|                                |    |       |      | 18,1  | -18,4 | 5,9    | 6,2   | 45,7   | 13,1   | 12,9    | -15,0  |
| VG Lingenfeld                  | 4  | 162   | 24,4 | 305   | 28    | 1 186  | 114   | 2 176  | 163    | 7 020   | 332    |
|                                |    |       |      | 12,1  | 180,0 | .      | .     | 30,9   | 262,2  | .       | .      |
| VG Rülzheim                    | 5  | 114   | 37,5 | 345   | 71    | 1 283  | 464   | 2 269  | 400    | 8 608   | 2 773  |
|                                |    |       |      | .     | .     | .      | .     | .      | .      | .       | .      |
| Rülzheim                       | 4  | .     | .    | .     | .     | .      | .     | .      | .      | .       | .      |
|                                |    |       |      | .     | .     | .      | .     | .      | .      | .       | .      |
| <b>LK Kaiserslautern</b>       | 52 | 2 836 | 28,2 | 8 187 | 2 315 | 23 967 | 9 924 | 63 698 | 18 565 | 200 145 | 86 532 |
|                                |    |       |      | -2,0  | 14,5  | -7,5   | -6,3  | 58,6   | 56,4   | 47,5    | 50,7   |
| VG Bruchmühlbach-Miesau        | 3  | 43    | 19,1 | 112   | 11    | 246    | 32    | 580    | 59     | 1 095   | 159    |
|                                |    |       |      | 12,0  | -15,4 | 10,8   | -27,3 | 53,8   | 63,9   | 46,4    | 47,2   |
| VG Enkenbach-Alsenborn         | 7  | 227   | 41,1 | 1 233 | 30    | 2 801  | 112   | 8 410  | 236    | 19 090  | 1 166  |
|                                |    |       |      | -0,1  | -11,8 | 13,3   | 17,9  | 105,8  | 31,8   | 77,8    | 12,2   |
| Enkenbach-Alsenborn            | 5  | .     | .    | .     | .     | .      | .     | .      | .      | .       | .      |
|                                |    |       |      | .     | .     | .      | .     | .      | .      | .       | .      |
| VG Landstuhl                   | 21 | 1 526 | 24,3 | 3 733 | 1 278 | 11 105 | 5 057 | 31 150 | 10 924 | 97 563  | 47 726 |
|                                |    |       |      | -6,1  | 3,2   | -13,5  | -17,9 | 47,5   | 44,9   | 35,0    | 39,0   |
| Landstuhl, Sickingenstadt, St. | 8  | 511   | 44,4 | 2 138 | 1 175 | 6 805  | 4 679 | 16 659 | 9 755  | 57 526  | 43 443 |
|                                |    |       |      | 9,4   | 8,7   | -11,0  | -18,4 | 51,0   | 41,9   | 39,6    | 36,5   |
| Trippstadt                     | 10 | 924   | 13,8 | 1 376 | 63    | 3 819  | 251   | 12 787 | 956    | 35 877  | 3 221  |
|                                |    |       |      | -21,6 | -58,6 | -14,6  | -31,8 | 42,7   | 60,9   | 29,4    | 78,2   |
| VG Otterbach-Otterberg         | 5  | 315   | 22,9 | 880   | 95    | 2 160  | 394   | 6 057  | 809    | 17 368  | 3 873  |
|                                |    |       |      | -0,3  | -6,9  | 10,1   | 23,5  | 127,5  | 156,0  | 170,1   | 257,3  |
| Otterberg, St.                 | 5  | 315   | 22,9 | 880   | 95    | 2 160  | 394   | 6 057  | 809    | 17 368  | 3 873  |
|                                |    |       |      | -0,3  | -6,9  | 10,1   | 23,5  | 127,5  | 156,0  | 170,1   | 257,3  |
| VG Ramstein-Miesenbach         | 10 | 511   | 36,4 | 1 447 | 771   | 5 585  | 3 792 | 11 542 | 5 646  | 46 957  | 29 912 |
|                                |    |       |      | 4,0   | 47,7  | -7,7   | 12,4  | 41,2   | 71,9   | 47,7    | 65,0   |
| Ramstein-Miesenbach, St.       | 8  | .     | .    | .     | .     | .      | .     | .      | .      | .       | .      |
|                                |    |       |      | .     | .     | .      | .     | .      | .      | .       | .      |
| VG Weilerbach                  | 6  | 214   | 32,2 | 782   | 130   | 2 070  | 537   | 5 959  | 891    | 18 072  | 3 696  |
|                                |    |       |      | 0,9   | 15,0  | -12,8  | -10,5 | 58,3   | 72,0   | 32,1    | 36,2   |
| <b>LK Kusel</b>                | 27 | 1 426 | 27,0 | 4 747 | 447   | 11 562 | 2 104 | 32 207 | 2 571  | 83 596  | 16 601 |
|                                |    |       |      | 0,7   | 41,0  | 20,2   | 104,1 | 51,9   | 62,9   | 54,2    | 124,2  |
| VG Kusel-Altenglan             | 8  | 319   | 38,6 | 1 911 | 113   | 3 690  | 338   | 14 046 | 758    | 27 495  | 2 270  |
|                                |    |       |      | -2,9  | 32,9  | -2,6   | 39,7  | 71,9   | 113,5  | 60,7    | 68,6   |
| VG Lauterecken-Wolfstein       | 8  | 772   | 28,0 | 2 190 | 194   | 6 489  | 1 510 | 13 592 | 1 172  | 43 849  | 11 358 |
|                                |    |       |      | 7,6   | 39,6  | 65,3   | 380,9 | 44,8   | 26,2   | 71,7    | 183,5  |
| Wolfstein, St.                 | 4  | 542   | 33,1 | 1 561 | 148   | 5 374  | 1 446 | 9 345  | 972    | 37 155  | 11 049 |
|                                |    |       |      | 18,5  | 72,1  | 89,4   | 480,7 | 46,7   | 31,0   | 77,5    | 193,9  |



| Verwaltungsbezirk | September 2022 |              |                 |  |                |                |                | Januar - September 2022 |                |                |                |
|-------------------|----------------|--------------|-----------------|--|----------------|----------------|----------------|-------------------------|----------------|----------------|----------------|
|                   | Be-<br>triebe  | Betten       |                 | Gäste  |                | Übernachtungen |                | Gäste                   |                | Übernachtungen |                |
|                   |                | An-<br>gebot | Auslas-<br>tung | ins-<br>gesamt   | Aus-<br>länder | ins-<br>gesamt | Aus-<br>länder | ins-<br>gesamt          | Aus-<br>länder | ins-<br>gesamt | Aus-<br>länder |
|                   | Anzahl         |              | %               | Anzahl und Veränderung zu Sep. 2021 bzw. Jan.-Sep. 2021 in % |                |                |                |                         |                |                |                |

**noch: LK Kusel**

|                       |    |     |      |       |       |       |       |       |       |        |       |
|-----------------------|----|-----|------|-------|-------|-------|-------|-------|-------|--------|-------|
| VG Oberes Glantal     | 11 | 335 | 13,8 | 646   | 140   | 1 383 | 256   | 4 569 | 641   | 12 252 | 2 973 |
|                       |    |     |      | -9,0  | 50,5  | -27,5 | -46,1 | 25,5  | 118,0 | 5,9    | 44,8  |
| Schönenberg-Kübelberg | 3  | 166 | 7,2  | 252   | 18    | 361   | 22    | 2 393 | 62    | 4 903  | 99    |
|                       |    |     |      | -42,9 | -61,7 | -63,9 | -73,2 | -2,8  | -38,6 | -19,6  | -42,4 |
| Waldmohr, St.         | 3  | 59  | .    | .     | .     | .     | .     | .     | .     | .      | .     |

**LK Mainz-Bingen**

|  |     |       |      |        |       |        |        |         |        |         |        |
|--|-----|-------|------|--------|-------|--------|--------|---------|--------|---------|--------|
|  | 116 | 5 819 | 41,3 | 33 690 | 4 639 | 72 030 | 10 570 | 219 556 | 31 517 | 468 959 | 71 573 |
|  |     |       |      | 9,3    | 33,0  | 10,5   | 26,1   | 81,7    | 166,8  | 62,7    | 108,1  |

|                        |    |       |      |       |       |        |       |        |       |         |        |
|------------------------|----|-------|------|-------|-------|--------|-------|--------|-------|---------|--------|
| Bingen am Rhein, gkSt. | 13 | 1 196 | 52,7 | 9 784 | 1 246 | 18 892 | 2 873 | 67 049 | 9 091 | 130 806 | 21 818 |
|------------------------|----|-------|------|-------|-------|--------|-------|--------|-------|---------|--------|

|  |  |  |  |     |     |     |      |      |       |      |       |
|--|--|--|--|-----|-----|-----|------|------|-------|------|-------|
|  |  |  |  | 4,5 | 6,0 | 3,3 | -9,4 | 74,9 | 146,5 | 62,2 | 112,4 |
|--|--|--|--|-----|-----|-----|------|------|-------|------|-------|

|           |   |     |   |   |   |   |   |   |   |   |   |
|-----------|---|-----|---|---|---|---|---|---|---|---|---|
| Budenheim | 3 | 401 | . | . | . | . | . | . | . | . | . |
|-----------|---|-----|---|---|---|---|---|---|---|---|---|

|  |  |  |  |   |   |   |   |   |   |   |   |
|--|--|--|--|---|---|---|---|---|---|---|---|
|  |  |  |  | . | . | . | . | . | . | . | . |
|--|--|--|--|---|---|---|---|---|---|---|---|

|                           |    |     |      |       |     |       |     |        |       |        |       |
|---------------------------|----|-----|------|-------|-----|-------|-----|--------|-------|--------|-------|
| Ingelheim am Rhein, gkSt. | 13 | 533 | 41,0 | 3 483 | 270 | 6 548 | 536 | 25 857 | 2 376 | 44 796 | 4 040 |
|---------------------------|----|-----|------|-------|-----|-------|-----|--------|-------|--------|-------|

|  |  |  |  |      |      |      |      |       |       |       |       |
|--|--|--|--|------|------|------|------|-------|-------|-------|-------|
|  |  |  |  | -4,1 | -9,1 | 11,3 | 13,3 | 108,2 | 237,5 | 122,1 | 238,4 |
|--|--|--|--|------|------|------|------|-------|-------|-------|-------|

|              |    |     |      |       |     |       |     |        |     |        |       |
|--------------|----|-----|------|-------|-----|-------|-----|--------|-----|--------|-------|
| VG Bodenheim | 13 | 436 | 47,2 | 2 491 | 134 | 6 175 | 571 | 14 402 | 689 | 33 653 | 2 927 |
|--------------|----|-----|------|-------|-----|-------|-----|--------|-----|--------|-------|

|  |  |  |  |   |   |   |   |   |   |   |   |
|--|--|--|--|---|---|---|---|---|---|---|---|
|  |  |  |  | . | . | . | . | . | . | . | . |
|--|--|--|--|---|---|---|---|---|---|---|---|

|           |    |     |      |       |     |       |     |       |     |        |       |
|-----------|----|-----|------|-------|-----|-------|-----|-------|-----|--------|-------|
| Bodenheim | 10 | 236 | 43,0 | 1 407 | 118 | 3 047 | 544 | 7 709 | 578 | 15 787 | 2 672 |
|-----------|----|-----|------|-------|-----|-------|-----|-------|-----|--------|-------|

|  |  |  |  |      |      |       |       |      |      |      |       |
|--|--|--|--|------|------|-------|-------|------|------|------|-------|
|  |  |  |  | -0,6 | 10,3 | -11,5 | -22,7 | 84,3 | 72,0 | 44,2 | -17,4 |
|--|--|--|--|------|------|-------|-------|------|------|------|-------|

|                  |    |     |      |       |     |       |     |        |       |        |       |
|------------------|----|-----|------|-------|-----|-------|-----|--------|-------|--------|-------|
| VG Gau-Algesheim | 12 | 914 | 18,9 | 2 800 | 272 | 5 182 | 399 | 16 383 | 1 567 | 33 251 | 2 830 |
|------------------|----|-----|------|-------|-----|-------|-----|--------|-------|--------|-------|

|  |  |  |  |     |      |     |      |      |      |      |       |
|--|--|--|--|-----|------|-----|------|------|------|------|-------|
|  |  |  |  | 7,9 | 31,4 | 5,8 | 10,2 | 88,7 | 99,1 | 89,0 | 111,4 |
|--|--|--|--|-----|------|-----|------|------|------|------|-------|

|                    |   |     |      |     |    |       |    |       |     |       |     |
|--------------------|---|-----|------|-----|----|-------|----|-------|-----|-------|-----|
| Gau-Algesheim, St. | 4 | 311 | 14,3 | 618 | 24 | 1 336 | 37 | 3 219 | 127 | 7 969 | 622 |
|--------------------|---|-----|------|-----|----|-------|----|-------|-----|-------|-----|

|  |  |  |  |      |      |       |       |       |      |       |       |
|--|--|--|--|------|------|-------|-------|-------|------|-------|-------|
|  |  |  |  | 95,6 | 84,6 | 167,2 | 105,6 | 222,9 | 46,0 | 379,2 | 281,6 |
|--|--|--|--|------|------|-------|-------|-------|------|-------|-------|

|           |   |   |   |   |   |   |   |   |   |   |   |
|-----------|---|---|---|---|---|---|---|---|---|---|---|
| Ockenheim | 3 | . | . | . | . | . | . | . | . | . | . |
|-----------|---|---|---|---|---|---|---|---|---|---|---|

|  |  |  |  |   |   |   |   |   |   |   |   |
|--|--|--|--|---|---|---|---|---|---|---|---|
|  |  |  |  | . | . | . | . | . | . | . | . |
|--|--|--|--|---|---|---|---|---|---|---|---|

|                          |   |     |      |     |   |     |   |       |    |       |    |
|--------------------------|---|-----|------|-----|---|-----|---|-------|----|-------|----|
| Schwabenheim an der Selz | 4 | 146 | 17,3 | 437 | 4 | 757 | 6 | 2 844 | 40 | 4 561 | 75 |
|--------------------------|---|-----|------|-----|---|-----|---|-------|----|-------|----|

|  |  |  |  |       |      |      |       |      |       |      |       |
|--|--|--|--|-------|------|------|-------|------|-------|------|-------|
|  |  |  |  | -26,8 | 33,3 | -1,9 | -14,3 | 52,5 | 207,7 | 51,5 | 200,0 |
|--|--|--|--|-------|------|------|-------|------|-------|------|-------|

|               |   |     |   |   |   |   |   |   |   |   |   |
|---------------|---|-----|---|---|---|---|---|---|---|---|---|
| VG Nieder-Olm | 6 | 111 | . | . | . | . | . | . | . | . | . |
|---------------|---|-----|---|---|---|---|---|---|---|---|---|

|  |  |  |  |   |   |   |   |   |   |   |   |
|--|--|--|--|---|---|---|---|---|---|---|---|
|  |  |  |  | . | . | . | . | . | . | . | . |
|--|--|--|--|---|---|---|---|---|---|---|---|

|                   |   |    |      |     |    |     |    |       |    |       |     |
|-------------------|---|----|------|-----|----|-----|----|-------|----|-------|-----|
| Stadecken-Elsheim | 3 | 43 | 30,9 | 251 | 18 | 398 | 53 | 1 398 | 82 | 2 210 | 146 |
|-------------------|---|----|------|-----|----|-----|----|-------|----|-------|-----|

|  |  |  |  |   |   |   |   |   |   |   |   |
|--|--|--|--|---|---|---|---|---|---|---|---|
|  |  |  |  | . | . | . | . | . | . | . | . |
|--|--|--|--|---|---|---|---|---|---|---|---|

|               |    |       |      |       |       |        |       |        |        |        |        |
|---------------|----|-------|------|-------|-------|--------|-------|--------|--------|--------|--------|
| VG Rhein-Nahe | 28 | 1 238 | 40,8 | 6 697 | 1 860 | 15 163 | 3 991 | 43 446 | 11 623 | 95 921 | 23 181 |
|---------------|----|-------|------|-------|-------|--------|-------|--------|--------|--------|--------|

|  |  |  |  |     |      |     |      |      |       |      |       |
|--|--|--|--|-----|------|-----|------|------|-------|------|-------|
|  |  |  |  | 3,7 | 48,1 | 2,3 | 57,3 | 79,0 | 188,2 | 59,8 | 161,1 |
|--|--|--|--|-----|------|-----|------|------|-------|------|-------|

|                |    |     |      |       |       |        |       |        |       |        |        |
|----------------|----|-----|------|-------|-------|--------|-------|--------|-------|--------|--------|
| Bacharach, St. | 20 | 846 | 43,1 | 5 154 | 1 527 | 10 937 | 3 319 | 32 279 | 9 540 | 66 957 | 19 473 |
|----------------|----|-----|------|-------|-------|--------|-------|--------|-------|--------|--------|

|  |  |  |  |      |      |      |      |      |       |      |       |
|--|--|--|--|------|------|------|------|------|-------|------|-------|
|  |  |  |  | 17,7 | 62,3 | 12,7 | 71,3 | 94,7 | 225,4 | 81,4 | 189,0 |
|--|--|--|--|------|------|------|------|------|-------|------|-------|

|              |   |     |      |   |   |       |     |   |   |        |       |
|--------------|---|-----|------|---|---|-------|-----|---|---|--------|-------|
| Oberheimbach | 4 | 147 | 43,7 | . | . | 1 929 | 359 | . | . | 10 892 | 1 757 |
|--------------|---|-----|------|---|---|-------|-----|---|---|--------|-------|

|  |  |  |  |   |   |       |      |   |   |      |      |
|--|--|--|--|---|---|-------|------|---|---|------|------|
|  |  |  |  | . | . | -19,1 | 19,3 | . | . | 32,4 | 54,9 |
|--|--|--|--|---|---|-------|------|---|---|------|------|

|               |    |     |      |       |     |       |     |        |       |        |       |
|---------------|----|-----|------|-------|-----|-------|-----|--------|-------|--------|-------|
| VG Rhein-Selz | 20 | 679 | 39,9 | 4 240 | 336 | 8 125 | 535 | 26 196 | 2 512 | 47 067 | 3 697 |
|---------------|----|-----|------|-------|-----|-------|-----|--------|-------|--------|-------|

|  |  |  |  |      |      |      |      |      |       |      |       |
|--|--|--|--|------|------|------|------|------|-------|------|-------|
|  |  |  |  | 20,0 | 71,4 | 19,4 | 65,6 | 84,2 | 196,2 | 71,1 | 187,5 |
|--|--|--|--|------|------|------|------|------|-------|------|-------|

|                |   |     |      |       |     |       |     |       |       |        |       |
|----------------|---|-----|------|-------|-----|-------|-----|-------|-------|--------|-------|
| Nierstein, St. | 6 | 196 | 52,6 | 1 617 | 140 | 3 095 | 229 | 9 751 | 1 470 | 17 108 | 2 073 |
|----------------|---|-----|------|-------|-----|-------|-----|-------|-------|--------|-------|

|  |  |  |  |     |      |      |      |      |       |      |       |
|--|--|--|--|-----|------|------|------|------|-------|------|-------|
|  |  |  |  | 9,9 | 35,9 | 15,1 | 33,1 | 81,5 | 230,3 | 66,3 | 201,3 |
|--|--|--|--|-----|------|------|------|------|-------|------|-------|

|                           |   |     |      |       |     |       |     |        |       |        |       |
|---------------------------|---|-----|------|-------|-----|-------|-----|--------|-------|--------|-------|
| VG Sprendlingen-Gensingen | 8 | 311 | 28,8 | 1 783 | 176 | 2 688 | 273 | 11 238 | 1 752 | 17 121 | 2 329 |
|---------------------------|---|-----|------|-------|-----|-------|-----|--------|-------|--------|-------|

|  |  |  |  |      |      |     |      |      |       |      |       |
|--|--|--|--|------|------|-----|------|------|-------|------|-------|
|  |  |  |  | 11,0 | 51,7 | 3,5 | 84,5 | 60,8 | 189,6 | 41,2 | 132,4 |
|--|--|--|--|------|------|-----|------|------|-------|------|-------|

|           |   |     |   |   |   |   |   |   |   |   |   |
|-----------|---|-----|---|---|---|---|---|---|---|---|---|
| Gensingen | 3 | 112 | . | . | . | . | . | . | . | . | . |
|-----------|---|-----|---|---|---|---|---|---|---|---|---|

|  |  |  |  |   |   |   |   |   |   |   |   |
|--|--|--|--|---|---|---|---|---|---|---|---|
|  |  |  |  | . | . | . | . | . | . | . | . |
|--|--|--|--|---|---|---|---|---|---|---|---|

|                         |     |        |      |        |       |         |        |         |        |         |         |
|-------------------------|-----|--------|------|--------|-------|---------|--------|---------|--------|---------|---------|
| <b>LK Mayen-Koblenz</b> | 170 | 10 211 | 40,8 | 45 557 | 8 043 | 125 104 | 23 073 | 303 796 | 52 500 | 786 133 | 151 249 |
|-------------------------|-----|--------|------|--------|-------|---------|--------|---------|--------|---------|---------|

|  |  |  |  |     |      |      |      |      |       |       |       |
|--|--|--|--|-----|------|------|------|------|-------|-------|-------|
|  |  |  |  | 5,2 | 49,7 | 17,4 | 58,0 | 93,0 | 198,4 | 100,3 | 173,9 |
|--|--|--|--|-----|------|------|------|------|-------|-------|-------|

|                  |    |     |      |       |       |        |       |        |       |        |        |
|------------------|----|-----|------|-------|-------|--------|-------|--------|-------|--------|--------|
| Andernach, gkSt. | 16 | 731 | 52,6 | 6 974 | 1 066 | 11 537 | 1 974 | 50 099 | 7 378 | 85 194 | 14 537 |
|------------------|----|-----|------|-------|-------|--------|-------|--------|-------|--------|--------|

|  |  |  |  |     |      |      |      |      |       |      |       |
|--|--|--|--|-----|------|------|------|------|-------|------|-------|
|  |  |  |  | 8,4 | 41,6 | -4,2 | 53,1 | 73,3 | 166,5 | 58,5 | 173,4 |
|--|--|--|--|-----|------|------|------|------|-------|------|-------|

|              |   |     |   |       |     |   |   |        |       |   |   |
|--------------|---|-----|---|-------|-----|---|---|--------|-------|---|---|
| Bendorf, St. | 4 | 222 | . | 1 786 | 269 | . | . | 11 855 | 1 860 | . | . |
|--------------|---|-----|---|-------|-----|---|---|--------|-------|---|---|

|  |  |  |  |      |      |   |   |       |       |   |   |
|--|--|--|--|------|------|---|---|-------|-------|---|---|
|  |  |  |  | 21,6 | 50,3 | . | . | 219,2 | 304,3 | . | . |
|--|--|--|--|------|------|---|---|-------|-------|---|---|

|              |    |     |      |       |     |       |     |        |     |        |       |
|--------------|----|-----|------|-------|-----|-------|-----|--------|-----|--------|-------|
| Mayen, gkSt. | 11 | 306 | 50,9 | 1 950 | 112 | 4 670 | 439 | 13 304 | 958 | 33 257 | 2 640 |
|--------------|----|-----|------|-------|-----|-------|-----|--------|-----|--------|-------|

|  |  |  |  |      |       |      |       |      |       |      |       |
|--|--|--|--|------|-------|------|-------|------|-------|------|-------|
|  |  |  |  | 22,6 | 100,0 | 17,2 | 240,3 | 73,6 | 118,2 | 98,2 | 235,9 |
|--|--|--|--|------|-------|------|-------|------|-------|------|-------|

| Verwaltungsbezirk | September 2022 |              |                 |  |                |                |                | Januar - September 2022 |                |                |                |
|-------------------|----------------|--------------|-----------------|--|----------------|----------------|----------------|-------------------------|----------------|----------------|----------------|
|                   | Be-<br>triebe  | Betten       |                 | Gäste  |                | Übernachtungen |                | Gäste                   |                | Übernachtungen |                |
|                   |                | An-<br>gebot | Auslas-<br>tung | ins-<br>gesamt   | Aus-<br>länder | ins-<br>gesamt | Aus-<br>länder | ins-<br>gesamt          | Aus-<br>länder | ins-<br>gesamt | Aus-<br>länder |
|                   | Anzahl         |              | %               | Anzahl und Veränderung zu Sep. 2021 bzw. Jan.-Sep. 2021 in % |                |                |                |                         |                |                |                |

noch: LK Mayen-Koblenz

|                      |    |       |      |        |       |        |        |         |        |         |        |
|----------------------|----|-------|------|--------|-------|--------|--------|---------|--------|---------|--------|
| VG Maifeld           | 10 | 318   | 31,9 | 1 143  | 306   | 3 048  | 1 295  | 7 676   | 1 585  | 20 476  | 8 926  |
|                      |    |       |      | -14,8  | 54,5  | -3,8   | 12,6   | 50,8    | 122,9  | 36,6    | 33,4   |
| VG Mendig            | 10 | 751   | 22,2 | 2 324  | 284   | 5 001  | 392    | 15 460  | 2 495  | 33 632  | 4 110  |
|                      |    |       |      | 22,8   | 42,7  | 9,9    | 28,5   | 121,7   | 224,4  | 87,8    | 117,8  |
| Mendig, St.          | 5  | 494   | 23,7 | 1 811  | 251   | 3 506  | 345    | 12 094  | 2 310  | 23 271  | 3 671  |
|                      |    |       |      | 19,9   | 36,4  | 18,2   | 25,5   | 129,4   | 251,6  | 94,2    | 182,4  |
| Rieden               | 4  | .     | .    | .      | .     | .      | .      | .       | .      | .       | .      |
| VG Pellenz           | 4  | 861   | .    | 1 767  | 581   | .      | .      | 12 049  | 3 725  | .       | .      |
|                      |    |       |      | 38,7   | 303,5 | .      | .      | 104,3   | 553,5  | .       | .      |
| Nickenich            | 3  | .     | .    | .      | .     | .      | .      | .       | .      | .       | .      |
| VG Rhein-Mosel       | 75 | 5 169 | 45,0 | 20 715 | 4 713 | 69 752 | 14 572 | 137 524 | 29 570 | 399 015 | 84 701 |
|                      |    |       |      | 1,7    | 46,1  | 23,5   | 59,4   | 100,9   | 199,1  | 117,5   | 192,2  |
| Alken                | 5  | 246   | 67,5 | 1 594  | 289   | 4 982  | 1 042  | 9 802   | 1 533  | 25 141  | 3 883  |
|                      |    |       |      | -14,9  | 210,8 | -9,3   | 396,2  | 104,7   | 330,6  | 100,9   | 331,4  |
| Brodenbach           | 10 | 765   | 45,3 | 3 136  | 775   | 10 398 | 2 519  | 19 977  | 3 693  | 61 168  | 12 382 |
|                      |    |       |      | -6,6   | 29,6  | 3,4    | 79,9   | 73,2    | 220,0  | 75,4    | 303,7  |
| Burgen               | 7  | 1 175 | 22,8 | 2 763  | 733   | 8 020  | 2 308  | 16 102  | 4 125  | 44 131  | 12 563 |
|                      |    |       |      | 15,8   | 40,2  | -0,2   | 40,0   | 125,2   | 238,1  | 91,8    | 216,1  |
| Dieblich             | 4  | 247   | 66,0 | 1 539  | 253   | 4 894  | 1 175  | 9 215   | 1 368  | 26 454  | 5 526  |
|                      |    |       |      | 30,9   | 87,4  | 43,1   | 242,6  | 142,8   | 210,2  | 197,6   | 380,9  |
| Hatzenport           | 8  | 377   | 18,4 | 959    | 111   | 2 082  | 168    | 6 051   | 718    | 12 999  | 1 275  |
|                      |    |       |      | -1,5   | 122,0 | 0,2    | 133,3  | 58,0    | 253,7  | 52,6    | 306,1  |
| Koborn-Gondorf       | 9  | 284   | 31,9 | 1 878  | 341   | 2 719  | 479    | 10 707  | 2 156  | 15 654  | 3 120  |
|                      |    |       |      | 9,6    | 91,6  | 4,7    | 80,1   | 86,0    | 337,3  | 75,1    | 262,8  |
| Löf                  | 8  | 506   | 74,1 | 3 527  | 605   | 11 252 | 2 033  | 24 645  | 4 934  | 72 664  | 15 035 |
|                      |    |       |      | -3,9   | 39,4  | -6,4   | 31,9   | 89,6    | 158,6  | 78,2    | 134,7  |
| Niederfell           | 5  | 87    | 55,7 | 552    | 178   | 1 455  | 660    | 2 415   | 724    | 6 778   | 2 749  |
|                      |    |       |      | -1,8   | 41,3  | 20,7   | 42,2   | 45,3    | 87,6   | 54,6    | 58,1   |
| Oberfell             | 4  | 110   | 66,1 | .      | .     | 2 182  | 2 032  | .       | .      | 14 660  | 13 670 |
|                      |    |       |      | .      | .     | -1,9   | 2,2    | .       | .      | 103,3   | 119,5  |
| Spay                 | 3  | .     | .    | .      | .     | .      | .      | .       | .      | .       | .      |
| Winningen            | 6  | 1 050 | 59,5 | 2 746  | 716   | 18 755 | 1 657  | 22 572  | 5 004  | 91 134  | 10 819 |
|                      |    |       |      | -2,7   | 56,3  | 190,9  | 82,9   | 120,9   | 241,8  | 278,7   | 245,3  |
| VG Vallendar         | 12 | 708   | 49,5 | 4 544  | 212   | 10 506 | 575    | 25 393  | 1 663  | 62 941  | 4 781  |
|                      |    |       |      | 37,4   | 114,1 | 30,9   | 162,6  | 144,8   | 299,8  | 80,2    | 126,2  |
| Urbard               | 3  | 60    | 33,9 | .      | .     | 610    | 5      | .       | .      | 4 818   | 86     |
|                      |    |       |      | .      | .     | .      | .      | .       | .      | .       | .      |
| Vallendar, St.       | 9  | 648   | 50,9 | .      | .     | 9 896  | 570    | .       | .      | 58 123  | 4 695  |
|                      |    |       |      | .      | .     | .      | .      | .       | .      | .       | .      |
| VG Vordereifel       | 21 | 700   | 18,4 | 1 561  | 316   | 3 866  | 602    | 11 351  | 1 891  | 33 413  | 3 696  |
|                      |    |       |      | 1,6    | 0,6   | -19,3  | -35,1  | 81,4    | 125,1  | 62,9    | 75,7   |
| Baar                 | 4  | 253   | 10,1 | 339    | 99    | 765    | 232    | 2 799   | 789    | 6 557   | 1 690  |
|                      |    |       |      | -36,4  | -40,4 | -48,8  | -59,2  | 53,1    | 132,7  | 11,4    | 68,3   |
| Herresbach           | 5  | 64    | 20,4 | 206    | 77    | 391    | 152    | 1 369   | 399    | 2 814   | 734    |
|                      |    |       |      | 20,5   | 45,3  | .      | .      | 57,7    | 73,5   | .       | .      |
| VG Weißenthurm       | 7  | 445   | 41,6 | 2 793  | 184   | 5 559  | 661    | 19 085  | 1 375  | 36 080  | 5 228  |
|                      |    |       |      | -31,6  | -10,7 | -20,3  | -6,0   | 35,8    | 86,6   | 41,7    | 24,1   |
| Mülheim-Kärlich, St. | 3  | 224   | 48,3 | 1 613  | 81    | 3 245  | 219    | 9 954   | 613    | 18 642  | 1 507  |
|                      |    |       |      | -42,3  | -18,2 | -30,7  | 14,7   | 16,0    | 121,3  | 29,4    | 145,0  |

| Verwaltungsbezirk              | September 2022 |              |                 |  |                |                |                | Januar - September 2022 |                 |                 |                 |
|--------------------------------|----------------|--------------|-----------------|--|----------------|----------------|----------------|-------------------------|-----------------|-----------------|-----------------|
|                                | Be-<br>triebe  | Betten       |                 | Gäste  |                | Übernachtungen |                | Gäste                   |                 | Übernachtungen  |                 |
|                                |                | An-<br>gebot | Auslas-<br>tung | ins-<br>gesamt   | Aus-<br>länder | ins-<br>gesamt | Aus-<br>länder | ins-<br>gesamt          | Aus-<br>länder  | ins-<br>gesamt  | Aus-<br>länder  |
|                                | Anzahl         |              | %               | Anzahl und Veränderung zu Sep. 2021 bzw. Jan.-Sep. 2021 in % |                |                |                |                         |                 |                 |                 |
| <b>LK Neuwied</b>              | 83             | 4 966        | 28,7            | 16 807<br>2,9  | 2 486<br>65,3  | 42 785<br>11,9 | 6 124<br>52,5  | 119 075<br>76,2         | 15 040<br>157,0 | 292 194<br>74,4 | 38 787<br>147,5 |
| Neuwied, gkSt.                 | 15             | 732          | 31,8            | 3 239<br>-8,6  | 674<br>171,8   | 6 976<br>-20,4 | 1 662<br>73,1  | 24 148<br>39,2          | 3 150<br>183,5  | 55 320<br>35,4  | 8 347<br>174,4  |
| VG Asbach                      | 11             | 345          | 27,9            | 1 553<br>48,6  | 211<br>85,1    | 2 887<br>70,6  | 344<br>47,6    | 9 306<br>107,9          | 1 620<br>182,7  | 18 515<br>119,8 | 2 714<br>181,5  |
| Neustadt (Wied)                | 4              | 158          | 16,3            | 450<br>77,2  | 102<br>70,0    | 773<br>111,2   | 169<br>108,6   | 2 805<br>125,8          | 938<br>231,4    | 4 410<br>99,1   | 1 106<br>171,1  |
| Windhagen                      | 4              | 56           | 27,3            | 276<br>41,5  | 89<br>117,1    | 459<br>20,8    | 149<br>13,7    | 1 986<br>53,1           | 571<br>145,1    | 3 702<br>38,1   | 1 074<br>134,0  |
| VG Bad Hönningen               | 12             | 1 471        | 25,7            | 4 782<br>0,8   | 279<br>108,2   | 11 344<br>-7,2 | 574<br>78,8    | 35 824<br>98,2          | 1 284<br>177,3  | 87 899<br>86,1  | 2 450<br>46,1   |
| Bad Hönningen, St.             | 6              | 988          | 21,7            | 2 571<br>-8,6  | 18<br>63,6     | 6 431<br>-20,0 | 41<br>-8,9     | 19 768<br>94,8          | 225<br>84,4     | 52 750<br>89,0  | 440<br>-42,3    |
| Leutesdorf                     | 3              | .            | .               | .  | .              | .              | .              | .                       | .               | .               | .               |
| VG Dierdorf                    | 3              | 98           | .               | .  | .              | .              | .              | .                       | .               | .               | .               |
| VG Linz am Rhein               | 4              | 88           | 26,9            | 460<br>-32,7   | 67<br>-58,9    | 711<br>-45,8   | 167<br>-63,3   | 3 774<br>41,7           | 870<br>37,9     | 6 586<br>24,5   | 2 148<br>23,3   |
| Linz am Rhein, St.             | 3              | .            | .               | .  | .              | .              | .              | .                       | .               | .               | .               |
| VG Puderbach                   | 4              | 201          | .               | .  | .              | .              | .              | .                       | .               | .               | .               |
| VG Rengsdorf-Waldbreitbach     | 23             | 1 623        | 30,3            | 3 791<br>11,8  | 910<br>56,1    | 14 746<br>83,3 | 2 897<br>74,4  | 25 838<br>85,3          | 5 828<br>162,3  | 79 426<br>98,2  | 19 355<br>187,1 |
| Roßbach                        | 3              | 180          | .               | .  | .              | .              | .              | .                       | .               | .               | .               |
| Waldbreitbach                  | 6              | 629          | 38,0            | 784<br>8,1   | 196<br>47,4    | 7 166<br>315,2 | 481<br>30,0    | 4 740<br>86,1           | 1 077<br>155,8  | 24 151<br>191,4 | 2 742<br>126,6  |
| VG Unkel                       | 11             | 408          | 29,3            | 1 850<br>7,4   | 219<br>75,2    | 3 587<br>-2,5  | 310<br>58,2    | 11 767<br>97,7          | 1 445<br>240,8  | 22 561<br>74,8  | 2 333<br>204,2  |
| Rheinbreitbach                 | 5              | 222          | 16,0            | 525<br>6,9   | 53<br>26,2     | 1 065<br>5,4   | 76<br>11,8     | 3 124<br>72,6           | 304<br>166,7    | 6 283<br>55,4   | 480<br>92,8     |
| Unkel, St.                     | 6              | 186          | 45,2            | 1 325<br>7,6   | 166<br>100,0   | 2 522<br>-5,5  | 234<br>82,8    | 8 643<br>108,6          | 1 141<br>268,1  | 16 278<br>83,6  | 1 853<br>257,7  |
| <b>LK Rhein-Hunsrück-Kreis</b> | 143            | 9 757        | 34,6            | 42 813<br>10,8   | 8 582<br>31,6  | 101 191<br>2,1 | 18 659<br>14,7 | 256 378<br>79,7         | 55 118<br>128,0 | 632 116<br>60,8 | 124 905<br>85,4 |
| Boppard, St.                   | 36             | 2 609        | 38,5            | 11 274<br>2,0  | 2 550<br>24,6  | 30 141<br>-6,8 | 6 465<br>23,2  | 72 633<br>79,3          | 17 622<br>169,0 | 203 254<br>57,1 | 45 595<br>173,5 |
| VG Hunsrück-Mittelrhein        | 44             | 4 672        | 33,2            | 20 563<br>12,6   | 3 897<br>41,9  | 46 508<br>3,2  | 7 624<br>12,2  | 111 332<br>86,5         | 21 447<br>162,9 | 254 902<br>73,5 | 42 914<br>117,0 |
| Emmelshausen, St.              | 4              | 134          | 40,8            | 736<br>17,9  | 96<br>123,3    | 1 642<br>5,2   | 187<br>163,4   | 4 976<br>50,8           | 602<br>258,3    | 10 984<br>52,9  | 1 194<br>203,8  |
| Oberwesel, St.                 | 12             | 806          | 55,4            | 5 970<br>12,9  | 833<br>70,3    | 13 399<br>4,0  | 1 516<br>55,0  | 38 855<br>102,8         | 5 392<br>207,2  | 90 022<br>87,1  | 9 949<br>201,5  |
| Sankt Goar, St.                | 19             | 2 303        | 37,5            | 11 669<br>9,7  | 2 229<br>23,7  | 25 904<br>-0,4 | 4 541<br>-9,2  | 52 270<br>80,7          | 10 574<br>128,6 | 111 041<br>67,4 | 21 345<br>67,9  |
| VG Kastellaun                  | 20             | 1 136        | 26,5            | 3 897<br>31,3  | 482<br>28,2    | 9 019<br>21,9  | 1 124<br>35,6  | 23 196<br>112,2         | 3 479<br>182,8  | 55 854<br>76,1  | 8 312<br>146,1  |
| Kastellaun, St.                | 7              | 750          | 21,3            | 2 058<br>-0,9  | 243<br>1,3     | 4 787<br>-0,9  | 613<br>13,7    | 13 519<br>65,8          | 2 022<br>149,6  | 34 303<br>59,2  | 4 889<br>143,4  |

| Verwaltungsbezirk | September 2022 |              |                 |  |                |                |                | Januar - September 2022 |                |                |                |
|-------------------|----------------|--------------|-----------------|--|----------------|----------------|----------------|-------------------------|----------------|----------------|----------------|
|                   | Be-<br>triebe  | Betten       |                 | Gäste  |                | Übernachtungen |                | Gäste                   |                | Übernachtungen |                |
|                   |                | An-<br>gebot | Auslas-<br>tung | ins-<br>gesamt   | Aus-<br>länder | ins-<br>gesamt | Aus-<br>länder | ins-<br>gesamt          | Aus-<br>länder | ins-<br>gesamt | Aus-<br>länder |
|                   | Anzahl         |              | %               | Anzahl und Veränderung zu Sep. 2021 bzw. Jan.-Sep. 2021 in % |                |                |                |                         |                |                |                |

**noch: LK Rhein-Hunsrück-Kreis**

|                                |     |       |      |        |       |        |        |         |        |         |        |
|--------------------------------|-----|-------|------|--------|-------|--------|--------|---------|--------|---------|--------|
| Mörsdorf                       | 4   | 142   | .    | .      | .     | .      | .      | .       | .      | .       | .      |
| VG Kirchberg (Hunsrück)        | 25  | 865   | 33,6 | 4 187  | 1 288 | 8 716  | 2 898  | 28 242  | 9 815  | 65 712  | 23 348 |
| Kirchberg (Hunsrück), St.      | 3   | 107   | 40,2 | 17,4   | 25,2  | 11,2   | 24,2   | 56,3    | 64,6   | 37,7    | 36,8   |
| Lautzenhausen                  | 5   | 336   | 42,7 | 596    | 103   | 1 290  | 226    | 4 140   | 590    | 10 713  | 1 344  |
| Sohren                         | 4   | 107   | 44,0 | -5,5   | 58,5  | -6,7   | 66,2   | 41,6    | 55,3   | 38,7    | 69,1   |
|                                |     |       |      | 2 449  | 940   | 4 309  | 2 008  | 16 939  | 7 429  | 32 734  | 16 544 |
|                                |     |       |      | 42,9   | 39,3  | 45,8   | 36,3   | 74,9    | 81,7   | 60,5    | 61,1   |
|                                |     |       |      | 543    | 235   | 1 414  | 636    | 3 837   | 1 622  | 10 888  | 4 694  |
|                                |     |       |      | -22,1  | 8,8   | -33,8  | 8,0    | 22,8    | 50,5   | -0,3    | 6,9    |
| VG Simmern-Rheinböllen         | 18  | 475   | 47,8 | 2 892  | 365   | 6 807  | 548    | 20 975  | 2 755  | 52 394  | 4 736  |
| Rheinböllen, St.               | 4   | 197   | 62,3 | 3,7    | 13,0  | 5,9    | -48,5  | 55,7    | 21,5   | 40,7    | -54,8  |
| Simmern/Hunsrück, St.          | 6   | 122   | 36,7 | 1 572  | 218   | 3 682  | 250    | 9 988   | 1 517  | 25 887  | 1 965  |
|                                |     |       |      | 26,9   | -3,5  | 31,3   | -70,8  | 68,1    | -12,8  | 41,7    | -78,1  |
|                                |     |       |      | 687    | 137   | 1 342  | 248    | 5 854   | 1 168  | 12 241  | 2 385  |
|                                |     |       |      | -13,8  | 41,2  | -8,6   | 18,7   | 36,3    | 135,5  | 32,4    | 86,2   |
| <b>LK Rhein-Lahn-Kreis</b>     | 127 | 9 119 | 32,5 | 30 884 | 4 783 | 88 891 | 13 197 | 219 458 | 30 685 | 638 115 | 78 101 |
|                                |     |       |      | 3,1    | 34,0  | 2,1    | 45,8   | 81,0    | 156,8  | 52,4    | 161,9  |
| Lahnstein, gkSt.               | 15  | 1 586 | 28,3 | 6 057  | 948   | 13 466 | 3 049  | 39 803  | 6 346  | 85 054  | 19 169 |
|                                |     |       |      | 3,5    | -2,2  | 5,1    | 8,9    | 86,8    | 112,5  | 77,5    | 120,4  |
| VG Aar-Einrich                 | 5   | 183   | 52,0 | 1 431  | 196   | 2 856  | 496    | 9 632   | 1 220  | 20 223  | 2 978  |
|                                |     |       |      | .      | .     | .      | .      | .       | .      | .       | .      |
| VG Bad Ems-Nassau              | 45  | 3 889 | 33,9 | 9 595  | 747   | 39 496 | 1 608  | 69 272  | 4 900  | 308 888 | 11 792 |
| Arzbach                        | 3   | 118   | 8,0  | 14,6   | 39,4  | 7,8    | 25,1   | 83,7    | 153,6  | 36,7    | 121,1  |
| Bad Ems, St.                   | 22  | 1 581 | 59,9 | 163    | 1     | 282    | 1      | 1 275   | 13     | 2 370   | 13     |
| Nassau, St.                    | 5   | 467   | 7,4  | .      | 0,0   | .      | 0,0    | .       | 0,0    | .       | 0,0    |
| Obernhof                       | 3   | .     | .    | 5 829  | 414   | 28 412 | 828    | 40 921  | 2 640  | 225 536 | 6 392  |
|                                |     |       |      | 39,5   | 53,3  | 18,6   | 35,7   | 122,1   | 167,7  | 37,9    | 121,7  |
|                                |     |       |      | 429    | 60    | 1 031  | 124    | 3 058   | 444    | 5 838   | 1 197  |
|                                |     |       |      | 9,7    | 46,3  | 46,9   | 47,6   | 84,9    | 244,2  | 69,4    | 464,6  |
|                                |     |       |      | 445    | 23    | 941    | 41     | 2 916   | 308    | 5 982   | 675    |
|                                |     |       |      | 3,2    | -4,2  | 23,7   | 7,9    | 34,8    | 196,2  | 35,3    | 194,8  |
| VG Diez                        | 12  | 1 112 | 19,9 | 3 594  | 528   | 6 647  | 844    | 28 929  | 4 880  | 55 540  | 7 759  |
| Balduinstein                   | 3   | 68    | 23,8 | -7,0   | -0,8  | -15,1  | -9,1   | 62,1    | 119,5  | 52,0    | 97,7   |
| Diez, St.                      | 5   | 970   | 19,4 | 347    | 18    | 485    | 26     | 1 938   | 161    | 2 790   | 300    |
|                                |     |       |      | -12,2  | 5,9   | -12,3  | 23,8   | 39,2    | 182,5  | 30,7    | 130,8  |
|                                |     |       |      | 2 925  | 468   | 5 643  | 748    | 24 498  | 4 128  | 48 918  | 6 521  |
|                                |     |       |      | -5,7   | 0,9   | -15,5  | -8,3   | 65,9    | 113,6  | 54,7    | 94,5   |
| VG Loreley                     | 42  | 2 128 | 40,3 | 9 942  | 2 340 | 25 728 | 7 147  | 70 122  | 13 233 | 164 310 | 36 166 |
| Braubach, St.                  | 6   | 510   | 42,5 | -3,3   | 72,9  | -3,1   | 94,4   | 88,1    | 220,5  | 77,6    | 254,7  |
| Kamp-Bornhofen                 | 12  | 415   | 38,5 | 3 255  | 691   | 6 509  | 1 596  | 25 205  | 3 568  | 41 992  | 6 727  |
| Kaub, St.                      | 8   | 373   | 32,0 | 14,4   | 91,9  | 8,7    | 82,6   | 110,9   | 235,7  | 82,4    | 186,7  |
| Lierschied                     | 3   | 37    | 21,0 | 1 591  | 652   | 4 797  | 1 961  | 9 172   | 3 865  | 23 776  | 10 196 |
| Skt. Goarshn., Loreleyst., St. | 6   | 395   | 17,6 | 6,4    | 134,5 | -12,8  | 129,1  | 87,5    | 354,2  | 49,3    | 336,3  |
|                                |     |       |      | 1 679  | 93    | 3 584  | 204    | 12 870  | 537    | 29 454  | 964    |
|                                |     |       |      | -9,9   | -10,6 | -11,9  | 32,5   | 115,3   | 103,4  | 107,3   | 93,6   |
|                                |     |       |      | 101    | 11    | 233    | 21     | 394     | 37     | 1 844   | 98     |
|                                |     |       |      | 173,0  | 266,7 | 0,9    | 90,9   | 200,8   | x      | 110,3   | 415,8  |
|                                |     |       |      | 850    | 173   | 2 089  | 490    | 5 198   | 691    | 11 211  | 1 775  |
|                                |     |       |      | -29,6  | 69,6  | -9,4   | 117,8  | 25,8    | 121,5  | 44,2    | 179,1  |
| VG Nastätten                   | 8   | 221   | 10,5 | 265    | 24    | 698    | 53     | 1 700   | 106    | 4 100   | 237    |
| Nastätten, St.                 | 4   | 78    | 10,5 | .      | .     | .      | .      | .       | .      | .       | .      |
|                                |     |       |      | .      | .     | 246    | 37     | .       | .      | 1 213   | 140    |
|                                |     |       |      | .      | .     | .      | .      | .       | .      | .       | .      |

| Verwaltungsbezirk             | September 2022 |              |                 |  |                |                 |                | Januar - September 2022 |                |                 |                 |
|-------------------------------|----------------|--------------|-----------------|--|----------------|-----------------|----------------|-------------------------|----------------|-----------------|-----------------|
|                               | Be-<br>triebe  | Betten       |                 | Gäste  |                | Übernachtungen  |                | Gäste                   |                | Übernachtungen  |                 |
|                               |                | An-<br>gebot | Auslas-<br>tung | ins-<br>gesamt   | Aus-<br>länder | ins-<br>gesamt  | Aus-<br>länder | ins-<br>gesamt          | Aus-<br>länder | ins-<br>gesamt  | Aus-<br>länder  |
|                               | Anzahl         |              | %               | Anzahl und Veränderung zu Sep. 2021 bzw. Jan.-Sep. 2021 in % |                |                 |                |                         |                |                 |                 |
| <b>LK Rhein-Pfalz-Kreis</b>   | 26             | 1 714        | 28,6            | 7 335<br>27,5  | 860<br>49,8    | 14 708<br>21,6  | 1 613<br>33,6  | 45 779<br>85,5          | 6 393<br>186,2 | 93 529<br>63,5  | 11 273<br>129,1 |
| Mutterstadt                   | 3              | 88           | 46,8            | 541<br>29,4  | 68<br>30,8     | 1 236<br>27,2   | 142<br>89,3    | 3 201<br>26,3           | 486<br>119,9   | 7 135<br>4,3    | 924<br>68,0     |
| Schifferstadt, St.            | 6              | 204          | 39,9            | 1 128<br>15,3  | 164<br>69,1    | 2 444<br>-1,5   | 396<br>14,1    | 6 812<br>85,0           | 1 468<br>167,9 | 15 211<br>52,2  | 2 997<br>76,0   |
| VG Rheinauen                  | 6              | 818          | 11,2            | 1 363<br>22,6  | 166<br>124,3   | 2 750<br>48,5   | 215<br>115,0   | 11 201<br>74,6          | 1 399<br>240,4 | 21 572<br>52,5  | 1 850<br>255,8  |
| Altrip                        | 4              | .            | .               | .  | .              | .               | .              | .                       | .              | .               | .               |
| VG Römerberg-Dudenhofen       | 6              | 235          | 47,6            | 1 490<br>62,7  | 106<br>1,9     | 3 354<br>60,0   | 204<br>30,8    | 8 155<br>84,4           | 1 010<br>176,0 | 19 158<br>96,1  | 2 088<br>193,7  |
| Römerberg                     | 3              | 155          | .               | 841<br>69,9  | 25<br>-41,9    | .               | .              | 4 496<br>68,5           | 154<br>9,2     | .               | .               |
| <b>LK Südliche Weinstraße</b> | 182            | 7 284        | 45,4            | 34 801<br>4,1  | 1 456<br>58,6  | 99 234<br>-2,5  | 3 395<br>33,1  | 215 918<br>67,1         | 9 864<br>107,2 | 591 651<br>42,8 | 22 987<br>40,1  |
| VG Annweiler am Trifels       | 22             | 1 519        | 20,4            | 4 081<br>9,2   | 124<br>21,6    | 9 276<br>-12,4  | 509<br>-21,3   | 21 930<br>76,9          | 778<br>31,9    | 53 680<br>39,8  | 4 692<br>8,2    |
| Annweiler am Trifels, St.     | 11             | 1 182        | 16,6            | 2 377<br>-1,3  | 95<br>14,5     | 5 883<br>-8,3   | 270<br>18,9    | 14 192<br>83,4          | 520<br>34,4    | 35 378<br>57,5  | 1 402<br>29,0   |
| VG Bad Bergzabern             | 43             | 1 948        | 53,7            | 9 107<br>19,6  | 384<br>97,9    | 31 411<br>15,8  | 697<br>49,3    | 52 661<br>78,3          | 2 460<br>179,9 | 198 202<br>40,7 | 4 778<br>114,2  |
| Bad Bergzabern, St.           | 12             | 871          | 72,9            | 4 150<br>74,0  | 228<br>347,1   | 19 061<br>32,4  | 451<br>395,6   | 23 167<br>103,9         | 1 133<br>270,3 | 131 461<br>34,2 | 2 065<br>208,7  |
| Gleiszellen-Gleishorbach      | 3              | 223          | .               | .  | .              | .               | .              | .                       | .              | .               | .               |
| Klingenmünster                | 3              | .            | .               | .  | .              | .               | .              | .                       | .              | .               | .               |
| Schweigen-Rechtenbach         | 6              | 164          | 50,0            | 998<br>-14,0   | 37<br>-35,1    | 2 461<br>-11,6  | 53<br>-73,0    | 7 156<br>57,4           | 413<br>88,6    | 16 103<br>44,7  | 790<br>40,8     |
| Vordenweidenthal              | 5              | 172          | 34,1            | 542<br>18,3  | -<br>0,0       | 1 759<br>41,3   | -<br>0,0       | 3 049<br>176,4          | 14<br>180,0    | 9 094<br>215,4  | 94<br>161,1     |
| VG Edenkoben                  | 35             | 1 198        | 47,3            | 6 820<br>5,6   | 281<br>103,6   | 17 001<br>-2,3  | 536<br>65,9    | 44 480<br>76,0          | 1 604<br>141,6 | 100 176<br>58,8 | 3 103<br>120,1  |
| Burrweiler                    | 3              | 69           | 78,0            | 741<br>44,7  | 14<br>0,0      | 1 614<br>4,2    | 20<br>0,0      | 3 842<br>69,3           | 116<br>x       | 8 547<br>57,5   | 235<br>x        |
| Edenkoben, St.                | 10             | 624          | 33,3            | 3 108<br>12,6  | 161<br>126,8   | 6 233<br>2,8    | 291<br>132,8   | 20 127<br>76,4          | 857<br>124,9   | 39 502<br>56,6  | 1 441<br>88,1   |
| Gleisweiler                   | 3              | 64           | 84,1            | 332<br>-5,9  | 3<br>-62,5     | 1 614<br>-2,5   | 26<br>-53,6    | 2 600<br>83,9           | 15<br>25,0     | 8 548<br>50,0   | 102<br>45,7     |
| Rhodt unter Rietburg          | 12             | 230          | 64,3            | 1 325<br>-4,2  | 29<br>123,1    | 4 440<br>-7,7   | 82<br>24,2     | 8 994<br>67,1           | 193<br>227,1   | 25 657<br>57,9  | 523<br>153,9    |
| Weyher in der Pfalz           | 3              | 61           | 59,9            | 272<br>-4,2  | -<br>0,0       | 1 097<br>-0,2   | -<br>0,0       | 1 305<br>64,4           | -<br>x         | 3 724<br>58,0   | -<br>x          |
| VG Herxheim                   | 5              | .            | .               | .  | .              | .               | .              | .                       | .              | .               | .               |
| Herxheim bei Landau/Pfalz     | 4              | .            | .               | .  | .              | .               | .              | .                       | .              | .               | .               |
| VG Landau-Land                | 38             | 998          | 48,4            | 4 809<br>-5,7  | 361<br>45,6    | 14 497<br>-11,2 | 997<br>83,9    | 31 854<br>48,0          | 2 909<br>117,7 | 80 854<br>24,6  | 6 038<br>17,0   |
| Billigheim-Ingenheim          | 6              | 405          | 45,4            | 1 373<br>4,4   | 167<br>36,9    | 5 521<br>-5,5   | 367<br>27,4    | 9 403<br>42,6           | 1 727<br>160,1 | 30 842<br>30,1  | 3 201<br>151,5  |
| Göcklingen                    | 3              | 39           | .               | .  | -<br>0,0       | .               | -<br>0,0       | .                       | -<br>0,0       | .               | -<br>0,0        |

| Verwaltungsbezirk | September 2022 |              |                 |  |                |                |                | Januar - September 2022 |                |                |                |
|-------------------|----------------|--------------|-----------------|--|----------------|----------------|----------------|-------------------------|----------------|----------------|----------------|
|                   | Be-<br>triebe  | Betten       |                 | Gäste  |                | Übernachtungen |                | Gäste                   |                | Übernachtungen |                |
|                   |                | An-<br>gebot | Auslas-<br>tung | ins-<br>gesamt   | Aus-<br>länder | ins-<br>gesamt | Aus-<br>länder | ins-<br>gesamt          | Aus-<br>länder | ins-<br>gesamt | Aus-<br>länder |
|                   | Anzahl         |              | %               | Anzahl und Veränderung zu Sep. 2021 bzw. Jan.-Sep. 2021 in % |                |                |                |                         |                |                |                |

**noch: LK Südliche Weinstraße**

|                                |    |       |      |       |       |        |       |        |       |         |       |
|--------------------------------|----|-------|------|-------|-------|--------|-------|--------|-------|---------|-------|
| Heuchelheim-Klingen            | 6  | 78    | 52,4 | 291   | 12    | 1 225  | 54    | 1 306  | 56    | 4 163   | 166   |
|                                |    |       |      | -3,0  | 33,3  | -4,7   | 116,0 | 33,3   | 366,7 | 15,5    | 388,2 |
| Ilbesheim bei Landau i. d. Pf. | 4  | 60    | 48,5 | .     | .     | 873    | 10    | .      | .     | 4 799   | 58    |
|                                |    |       |      | .     | .     | -16,6  | 0,0   | .      | .     | 42,1    | 222,2 |
| Impflingen                     | 3  | 56    | 30,4 | 159   | 40    | 510    | 213   | 859    | 134   | 2 877   | 747   |
|                                |    |       |      | 20,5  | 471,4 | 29,1   | x     | 16,7   | -9,5  | -31,2   | -69,3 |
| Leinsweiler                    | 10 | 267   | 54,0 | 1 836 | 94    | 4 327  | 266   | 13 231 | 778   | 27 196  | 1 563 |
|                                |    |       |      | -6,8  | 64,9  | -16,4  | 116,3 | 72,3   | 116,1 | 34,4    | 33,5  |
| VG Maikammer                   | 34 | 1 307 | 60,2 | 8 193 | 148   | 23 619 | 410   | 54 224 | 1 242 | 137 490 | 2 780 |
|                                |    |       |      | -6,0  | -12,9 | -11,4  | -9,9  | 66,7   | 76,2  | 52,7    | 51,3  |
| Kirrweiler (Pfalz)             | 7  | 135   | 54,4 | 705   | 8     | 2 205  | 22    | 3 435  | 50    | 9 548   | 110   |
|                                |    |       |      | 2,3   | 0,0   | -9,4   | -38,9 | 42,2   | 525,0 | 30,8    | 205,6 |
| Maikammer                      | 10 | 421   | 56,1 | 2 350 | 66    | 7 088  | 210   | 15 536 | 377   | 40 783  | 927   |
|                                |    |       |      | 0,3   | -4,3  | -4,2   | 2,9   | 85,6   | 61,8  | 68,5    | 18,8  |
| Sankt Martin                   | 17 | 751   | 63,6 | 5 138 | 74    | 14 326 | 178   | 35 253 | 815   | 87 159  | 1 743 |
|                                |    |       |      | -9,7  | -20,4 | -14,8  | -17,2 | 62,2   | 75,6  | 48,9    | 70,7  |
| VG Offenbach an der Queich     | 5  | .     | .    | .     | .     | .      | .     | .      | .     | .       | .     |
|                                |    |       |      | .     | .     | .      | .     | .      | .     | .       | .     |
| Bornheim                       | 3  | .     | .    | .     | .     | .      | .     | .      | .     | .       | .     |
|                                |    |       |      | .     | 0,0   | .      | 0,0   | .      | 0,0   | .       | 0,0   |

**LK Südwestpfalz**

|                        |     |       |      |        |       |        |       |         |       |         |        |
|------------------------|-----|-------|------|--------|-------|--------|-------|---------|-------|---------|--------|
|                        | 111 | 5 528 | 33,1 | 17 254 | 940   | 54 952 | 2 086 | 125 446 | 6 993 | 343 374 | 14 999 |
|                        |     |       |      | -2,9   | 11,6  | 11,1   | 13,8  | 67,6    | 126,4 | 65,3    | 122,2  |
| VG Dahnener Felsenland | 64  | 3 089 | 30,4 | 9 434  | 426   | 28 142 | 1 129 | 66 955  | 3 096 | 194 211 | 7 860  |
|                        |     |       |      | -0,8   | 43,9  | -10,0  | 38,5  | 81,0    | 177,4 | 62,2    | 137,4  |
| Bruchweiler-Bärenbach  | 6   | 96    | 36,4 | 233    | -     | 1 049  | -     | 1 600   | 20    | 6 422   | 70     |
|                        |     |       |      | -22,6  | x     | -13,6  | x     | 35,6    | -31,0 | 30,3    | -41,2  |
| Bundenthal             | 4   | 72    | 55,6 | 428    | 8     | 1 201  | 16    | 2 914   | 51    | 8 109   | 93     |
|                        |     |       |      | 7,5    | 0,0   | -2,2   | 100,0 | 56,2    | 59,4  | 44,3    | 22,4   |
| Dahn, St.              | 13  | 1 520 | 31,8 | 5 331  | 318   | 14 508 | 749   | 41 081  | 2 274 | 106 982 | 5 431  |
|                        |     |       |      | 0,4    | 76,7  | -5,7   | 49,2  | 95,4    | 222,1 | 84,6    | 176,2  |
| Fischbach bei Dahn     | 12  | 255   | 20,7 | 584    | 4     | 1 586  | 5     | 3 366   | 30    | 10 673  | 146    |
|                        |     |       |      | 9,8    | -33,3 | -3,1   | -16,7 | 83,2    | 0,0   | 60,9    | -15,6  |
| Ludwigswinkel          | 10  | 304   | 23,3 | 562    | 23    | 2 122  | 47    | 3 668   | 287   | 10 175  | 641    |
|                        |     |       |      | -23,0  | 21,1  | -22,4  | 0,0   | 29,3    | 341,5 | 8,1     | 298,1  |
| Nothweiler             | 3   | 50    | 57,2 | 251    | 4     | 858    | 14    | 1 553   | 16    | 5 081   | 54     |
|                        |     |       |      | -7,0   | 0,0   | -25,6  | 0,0   | 38,5    | -20,0 | 30,3    | -21,7  |
| Rumbach                | 5   | 89    | 38,3 | 189    | 13    | 1 022  | 88    | 1 244   | 21    | 6 619   | 138    |
|                        |     |       |      | 3,3    | -7,1  | -12,3  | 2,3   | 74,2    | 16,7  | 36,8    | 27,8   |
| Schönau (Pfalz)        | 5   | 233   | 19,8 | 934    | -     | 1 387  | -     | 5 686   | 6     | 13 747  | 12     |
|                        |     |       |      | 12,1   | 0,0   | -31,8  | 0,0   | 127,5   | 500,0 | 85,9    | 200,0  |
| VG Hauenstein          | 15  | 442   | 33,7 | 2 070  | 127   | 4 471  | 173   | 13 724  | 1 197 | 28 595  | 1 889  |
|                        |     |       |      | -12,4  | 1,6   | -9,6   | -15,6 | 52,4    | 145,8 | 49,8    | 153,2  |
| Hauenstein             | 7   | 268   | 35,3 | 1 274  | 80    | 2 842  | 114   | 8 517   | 710   | 18 311  | 1 188  |
|                        |     |       |      | -7,0   | 77,8  | -0,4   | 37,3  | 62,4    | 200,8 | 61,9    | 188,3  |
| Hinterweidenthal       | 4   | 59    | 41,4 | 400    | 29    | 733    | 30    | 2 705   | 318   | 4 704   | 373    |
|                        |     |       |      | -19,4  | -52,5 | -21,0  | -67,4 | 21,7    | 77,7  | 13,4    | 75,9   |
| Wilgartswiesen         | 3   | .     | .    | .      | .     | .      | .     | .       | .     | .       | .      |
|                        |     |       |      | .      | .     | .      | .     | .       | .     | .       | .      |
| VG Pirmasens-Land      | 8   | 198   | 30,6 | 749    | 13    | 1 817  | 21    | 4 473   | 183   | 10 139  | 411    |
|                        |     |       |      | -5,4   | -56,7 | 5,5    | -63,8 | 68,5    | 79,4  | 73,9    | 139,0  |
| Eppenbrunn             | 4   | 124   | 26,9 | 460    | -     | 1 000  | -     | 2 708   | 76    | 5 472   | 170    |
|                        |     |       |      | 1,1    | x     | -1,3   | x     | 77,3    | 22,6  | 68,7    | 41,7   |
| Lemberg                | 4   | 74    | 36,8 | 289    | 13    | 817    | 21    | 1 765   | 107   | 4 667   | 241    |
|                        |     |       |      | -14,2  | -7,1  | 15,2   | 5,0   | 56,5    | 167,5 | 80,5    | 363,5  |

| Verwaltungsbezirk | September 2022 |  |                 |                |                |                |                | Januar - September 2022 |                |                |                |
|-------------------|----------------|--|-----------------|----------------|----------------|----------------|----------------|-------------------------|----------------|----------------|----------------|
|                   | Be-<br>triebe  | Betten   |                 | Gäste          |                | Übernachtungen |                | Gäste                   |                | Übernachtungen |                |
|                   |                | An-<br>gebot   | Auslas-<br>tung | ins-<br>gesamt | Aus-<br>länder | ins-<br>gesamt | Aus-<br>länder | ins-<br>gesamt          | Aus-<br>länder | ins-<br>gesamt | Aus-<br>länder |
|                   |                |  |                 |                |                |                |                |                         |                |                |                |
| Anzahl            | %              | Anzahl und Veränderung zu Sep. 2021 bzw. Jan.-Sep. 2021 in % |                 |                |                |                |                |                         |                |                |                |

**noch: LK Südwestpfalz**

|                                  |     |        |      |        |        |         |        |         |        |           |         |
|----------------------------------|-----|--------|------|--------|--------|---------|--------|---------|--------|-----------|---------|
| VG Rodalben                      | 6   | 766    | .    | 1 503  | 75     | .       | .      | 14 890  | 534    | .         | .       |
|                                  |     |        |      | -7,9   | 1,4    | .       | .      | 32,5    | 69,5   | .         | .       |
| Rodalben, St.                    | 4   | .      | .    | .      | .      | .       | .      | .       | .      | .         | .       |
|                                  |     |        |      | .      | .      | .       | .      | .       | .      | .         | .       |
| VG Thaleischweiler-Wallhalben    | 7   | 192    | 36,6 | 1 132  | 73     | 2 107   | 116    | 7 884   | 466    | 14 990    | 792     |
|                                  |     |        |      | -6,1   | -12,0  | -11,5   | -38,9  | 72,1    | 99,1   | 68,5      | 79,6    |
| VG Waldfishbach-Burgalben        | 7   | 613    | 11,2 | 852    | 22     | 2 063   | 35     | 6 574   | 239    | 17 819    | 350     |
|                                  |     |        |      | 10,2   | -40,5  | 24,2    | -51,4  | 82,3    | 39,8   | 100,3     | 27,7    |
| Waldfishbach-Burgalben           | 5   | .      | .    | .      | .      | .       | .      | .       | .      | .         | .       |
|                                  |     |        |      | .      | .      | .       | .      | .       | .      | .         | .       |
| VG Zweibrücken-Land              | 4   | 228    | .    | 1 514  | 204    | .       | .      | 10 946  | 1 278  | .         | .       |
|                                  |     |        |      | 0,9    | 3,6    | .       | .      | 62,4    | 92,5   | .         | .       |
| <b>LK Trier-Saarburg</b>         | 200 | 18 257 | 26,9 | 48 170 | 12 932 | 147 600 | 54 379 | 321 910 | 94 597 | 1 069 949 | 415 041 |
|                                  |     |        |      | 4,4    | 30,7   | -7,6    | 32,5   | 82,9    | 183,4  | 67,5      | 171,5   |
| VG Hermeskeil                    | 11  | 2 323  | 5,4  | 1 731  | 155    | 3 743   | 362    | 12 522  | 1 373  | 29 629    | 4 122   |
|                                  |     |        |      | 21,7   | 19,2   | -0,7    | -18,5  | 108,1   | 149,6  | 61,1      | 122,5   |
| Hermeskeil, St.                  | 3   | 151    | 37,9 | 833    | 22     | 1 718   | 24     | 5 581   | 303    | 12 438    | 892     |
|                                  |     |        |      | 67,6   | 450,0  | 17,3    | 500,0  | 223,3   | 396,7  | 59,9      | x       |
| VG Konz                          | 28  | 859    | 37,6 | 4 199  | 809    | 9 696   | 1 740  | 27 137  | 6 030  | 62 468    | 13 323  |
|                                  |     |        |      | -3,7   | 25,2   | -9,5    | 35,9   | 57,3    | 178,4  | 31,1      | 147,9   |
| Konz, St.                        | 9   | 348    | 25,3 | 1 052  | 105    | 2 641   | 366    | 8 280   | 1 828  | 19 284    | 4 453   |
|                                  |     |        |      | -27,9  | -7,1   | -38,0   | 44,7   | 52,2    | 541,4  | 15,1      | 523,7   |
| Nittel                           | 11  | 315    | 40,3 | 1 695  | 269    | 3 808   | 643    | 10 486  | 1 776  | 24 606    | 4 513   |
|                                  |     |        |      | 5,7    | 48,6   | 3,4     | 41,0   | 56,6    | 157,4  | 43,8      | 118,4   |
| Wasserliesch                     | 3   | 110    | 66,4 | 1 044  | 343    | 2 192   | 526    | 5 951   | 1 815  | 12 275    | 3 216   |
|                                  |     |        |      | 7,0    | 20,4   | 13,5    | 19,3   | 69,7    | 98,6   | 35,3      | 76,2    |
| VG Ruwer                         | 6   | 247    | 65,1 | 1 988  | 407    | 4 824   | 856    | 12 305  | 2 585  | 28 185    | 5 727   |
|                                  |     |        |      | 3,1    | 33,0   | 4,1     | 30,5   | 86,1    | 146,9  | 64,1      | 93,9    |
| VG Saarburg-Kell                 | 46  | 6 026  | 29,0 | 14 602 | 5 336  | 52 493  | 26 796 | 107 929 | 41 579 | 429 223   | 218 666 |
|                                  |     |        |      | 17,4   | 38,9   | 5,1     | 35,6   | 95,4    | 187,5  | 82,5      | 165,0   |
| Ayl                              | 3   | 76     | 58,0 | .      | .      | 1 322   | 165    | .       | .      | 6 704     | 965     |
|                                  |     |        |      | .      | .      | 5,6     | -22,5  | .       | .      | 7,4       | -14,7   |
| Kell am See                      | 9   | 1 491  | 38,3 | 3 634  | 1 301  | 17 126  | 9 713  | 30 387  | 11 376 | 149 967   | 74 527  |
|                                  |     |        |      | 28,5   | 42,2   | -2,2    | 34,1   | 102,0   | 225,1  | 80,9      | 196,7   |
| Palzem                           | 4   | 69     | 29,3 | 418    | 96     | 606     | 111    | 2 384   | 631    | 3 719     | 768     |
|                                  |     |        |      | -14,2  | -6,8   | -23,7   | -14,0  | 53,6    | 116,1  | 43,0      | 109,8   |
| Saarburg, St.                    | 17  | 3 818  | 25,1 | 8 119  | 3 592  | 28 752  | 16 237 | 58 739  | 26 940 | 236 167   | 137 902 |
|                                  |     |        |      | 21,1   | 39,6   | 14,2    | 38,8   | 99,6    | 180,7  | 90,8      | 156,2   |
| VG Schweich an der Röm. Weinstr. | 94  | 7 943  | 29,6 | 23 139 | 5 483  | 70 568  | 22 437 | 142 745 | 36 945 | 472 598   | 155 601 |
|                                  |     |        |      | -0,9   | 27,8   | -16,6   | 29,9   | 76,7    | 183,3  | 59,1      | 182,9   |
| Detzem                           | 3   | 60     | 39,3 | 182    | 42     | 707     | 181    | 845     | 158    | 2 667     | 544     |
|                                  |     |        |      | -8,1   | -12,5  | 13,8    | 15,3   | 20,5    | 0,0    | 25,4      | 2,4     |
| Fell                             | 3   | 74     | 5,5  | 79     | 19     | 123     | 42     | 322     | 98     | 493       | 210     |
|                                  |     |        |      | 25,4   | -5,0   | -1,6    | -10,6  | 2,5     | 22,5   | -33,0     | -26,3   |
| Kenn                             | 3   | 75     | .    | .      | .      | .       | .      | .       | .      | .         | .       |
|                                  |     |        |      | .      | .      | .       | .      | .       | .      | .         | .       |
| Klüsserath                       | 4   | .      | .    | 579    | 267    | 1 614   | 750    | 5 388   | 2 429  | 15 374    | 6 849   |
|                                  |     |        |      | .      | .      | .       | .      | .       | .      | .         | .       |
| Köwerich                         | 4   | 125    | 18,7 | 172    | 21     | 702     | 80     | 1 085   | 128    | 3 946     | 451     |
|                                  |     |        |      | -20,4  | 0,0    | -30,6   | -4,8   | 28,7    | 80,3   | 11,3      | 51,9    |
| Leiwen                           | 22  | 2 836  | 48,7 | 11 623 | 2 599  | 41 466  | 15 610 | 72 864  | 19 269 | 298 034   | 113 780 |
|                                  |     |        |      | 1,9    | 36,1   | -23,5   | 30,9   | 110,7   | 191,5  | 73,2      | 186,2   |
| Longuich                         | 8   | 310    | 33,8 | 1 330  | 64     | 3 142   | 188    | 7 597   | 592    | 18 538    | 1 923   |
|                                  |     |        |      | -8,2   | -37,9  | -14,9   | -53,9  | 30,0    | 116,8  | 30,4      | 100,5   |

| Verwaltungsbezirk | September 2022 |              |                 |  |                |                |                | Januar - September 2022 |                |                |                |
|-------------------|----------------|--------------|-----------------|--|----------------|----------------|----------------|-------------------------|----------------|----------------|----------------|
|                   | Be-<br>triebe  | Betten       |                 | Gäste  |                | Übernachtungen |                | Gäste                   |                | Übernachtungen |                |
|                   |                | An-<br>gebot | Auslas-<br>tung | ins-<br>gesamt   | Aus-<br>länder | ins-<br>gesamt | Aus-<br>länder | ins-<br>gesamt          | Aus-<br>länder | ins-<br>gesamt | Aus-<br>länder |
|                   | Anzahl         |              | %               | Anzahl und Veränderung zu Sep. 2021 bzw. Jan.-Sep. 2021 in % |                |                |                |                         |                |                |                |

noch: LK Trier-Saarburg

|                       |     |        |      |        |        |         |        |         |        |           |         |
|-----------------------|-----|--------|------|--------|--------|---------|--------|---------|--------|-----------|---------|
| Mehring               | 16  | 457    | 32,9 | 2 106  | 632    | 4 517   | 1 224  | 11 747  | 3 563  | 24 469    | 7 156   |
|                       |     |        |      | -5,5   | 5,3    | -12,8   | 7,9    | 45,5    | 127,4  | 27,8      | 109,7   |
| Riol                  | 3   | .      | .    | .      | .      | .       | .      | .       | .      | .         | .       |
| Schweich, St.         | 7   | 815    | 17,3 | 1 611  | 273    | 4 232   | 786    | 10 366  | 2 159  | 26 746    | 5 812   |
|                       |     |        |      | 7,7    | 70,6   | 10,6    | 103,6  | 76,4    | 411,6  | 72,8      | 453,5   |
| Thörnich              | 3   | 154    | 23,6 | 195    | 8      | 1 090   | 16     | 1 069   | 48     | 5 538     | 135     |
|                       |     |        |      | 7,1    | 0,0    | 43,6    | 0,0    | 58,6    | 140,0  | 76,6      | 187,2   |
| Trittenheim           | 14  | 491    | 46,2 | 2 860  | 1 158  | 6 800   | 2 585  | 14 904  | 5 738  | 32 980    | 12 198  |
|                       |     |        |      | 15,1   | 49,4   | 10,7    | 44,5   | 82,6    | 173,5  | 55,6      | 151,3   |
| VG Trier-Land         | 15  | 859    | 24,4 | 2 511  | 742    | 6 276   | 2 188  | 19 272  | 6 085  | 47 846    | 17 602  |
|                       |     |        |      | -5,0   | 9,0    | 3,8     | 34,2   | 90,7    | 187,6  | 105,2     | 239,6   |
| Kordel                | 3   | 65     | 48,2 | 333    | 161    | 939     | 492    | 2 303   | 884    | 5 547     | 2 466   |
|                       |     |        |      | .      | .      | .       | .      | .       | .      | .         | .       |
| Langsur               | 3   | .      | .    | .      | .      | .       | .      | .       | .      | .         | .       |
|                       |     |        |      | .      | .      | .       | .      | .       | .      | .         | .       |
| Ralingen              | 3   | 120    | .    | .      | .      | .       | .      | .       | .      | .         | .       |
|                       |     |        |      | .      | .      | .       | .      | .       | .      | .         | .       |
| <b>LK Vulkaneifel</b> | 126 | 10 878 | 43,3 | 40 716 | 11 362 | 141 381 | 45 961 | 308 330 | 80 957 | 1 142 448 | 336 775 |
|                       |     |        |      | 21,9   | 47,2   | 10,9    | 40,4   | 105,9   | 200,5  | 74,0      | 176,5   |
| VG Daun               | 57  | 3 715  | 39,8 | 14 001 | 3 034  | 44 303  | 9 105  | 98 826  | 18 703 | 339 429   | 60 130  |
|                       |     |        |      | 12,4   | 42,9   | 4,5     | 40,6   | 93,2    | 159,3  | 47,1      | 136,5   |
| Daun, St.             | 14  | 1 605  | 43,5 | 7 448  | 1 407  | 20 926  | 3 925  | 50 454  | 9 606  | 156 396   | 28 261  |
|                       |     |        |      | 25,3   | 68,3   | 18,5    | 59,2   | 103,7   | 201,0  | 58,5      | 187,4   |
| Deudesfeld            | 4   | 129    | 68,9 | 695    | 344    | 2 666   | 1 073  | 4 687   | 1 997  | 17 064    | 6 156   |
|                       |     |        |      | .      | .      | .       | .      | .       | .      | .         | .       |
| Gillensfeld           | 4   | 360    | 19,7 | 865    | 164    | 2 126   | 499    | 7 208   | 1 145  | 17 821    | 3 735   |
|                       |     |        |      | 5,9    | -13,7  | -11,3   | -11,2  | 59,5    | 146,8  | 48,8      | 191,8   |
| Schalkenmehren        | 8   | 435    | 58,5 | 2 442  | 254    | 7 639   | 643    | 19 423  | 1 653  | 60 275    | 4 338   |
|                       |     |        |      | 4,8    | 23,3   | -2,4    | 12,0   | 125,4   | 188,0  | 65,5      | 158,7   |
| Üdersdorf             | 3   | 41     | 19,1 | 171    | 63     | 235     | 111    | 871     | 297    | 1 560     | 546     |
|                       |     |        |      | .      | .      | .       | .      | .       | .      | .         | .       |
| Wallenborn            | 3   | 40     | 25,6 | 144    | 63     | 307     | 134    | 1 024   | 395    | 2 130     | 789     |
|                       |     |        |      | -0,7   | 110,0  | 24,8    | 294,1  | 102,8   | 472,5  | 95,2      | 557,5   |
| VG Gerolstein         | 55  | 4 089  | .    | .      | .      | .       | .      | .       | .      | .         | .       |
|                       |     |        |      | .      | .      | .       | .      | .       | .      | .         | .       |
| Birgel                | 3   | 73     | 23,1 | 290    | 87     | 506     | 137    | 1 293   | 415    | 2 451     | 714     |
|                       |     |        |      | .      | .      | .       | .      | .       | .      | .         | .       |
| Birresborn            | 3   | 48     | 41,3 | 124    | 16     | 594     | 71     | 1 036   | 132    | 4 625     | 810     |
|                       |     |        |      | -0,8   | 14,3   | 8,0     | 31,5   | 69,8    | 127,6  | 60,5      | 206,8   |
| Gerolstein, St.       | 13  | 1 282  | 29,9 | 4 073  | 947    | 11 510  | 4 032  | 30 041  | 7 351  | 86 012    | 29 055  |
|                       |     |        |      | 30,0   | 48,7   | 10,6    | 47,7   | 129,8   | 183,4  | 100,9     | 129,7   |
| Hillesheim, St.       | 3   | 67     | 41,5 | 540    | 78     | 835     | 88     | 3 561   | 716    | 5 426     | 915     |
|                       |     |        |      | .      | .      | .       | .      | .       | .      | .         | .       |
| Hohenfels-Essingen    | 4   | 38     | .    | .      | .      | .       | .      | .       | .      | .         | .       |
|                       |     |        |      | .      | .      | .       | .      | .       | .      | .         | .       |
| Jünkerath             | 3   | .      | .    | .      | .      | .       | .      | .       | .      | .         | .       |
|                       |     |        |      | .      | .      | .       | .      | .       | .      | .         | .       |
| Lissendorf            | 3   | 108    | 19,8 | .      | .      | 642     | 12     | .       | .      | 8 322     | 289     |
|                       |     |        |      | .      | .      | -37,2   | -88,0  | .       | .      | 38,5      | 65,1    |
| Stadtkyll             | 6   | 1 515  | 46,1 | 5 009  | 2 899  | 20 935  | 14 554 | 38 459  | 20 955 | 162 216   | 98 553  |
|                       |     |        |      | 47,9   | 65,4   | 26,7    | 46,1   | 145,8   | 300,0  | 132,1     | 282,0   |
| Üxheim                | 3   | 86     | 12,4 | 141    | -      | 320     | -      | 874     | -      | 2 340     | -       |
|                       |     |        |      | 78,5   | 0,0    | 89,3    | 0,0    | 47,4    | 0,0    | 40,2      | 0,0     |
| VG Kelberg            | 14  | 3 074  | .    | .      | .      | .       | .      | .       | .      | .         | .       |
|                       |     |        |      | .      | .      | .       | .      | .       | .      | .         | .       |
| Kelberg               | 7   | 149    | 16,5 | 175    | 39     | 738     | 172    | 1 742   | 280    | 8 539     | 2 265   |
|                       |     |        |      | 7,4    | 5,4    | 7,7     | -33,1  | 82,8    | 44,3   | 47,7      | -4,3    |



| Verwaltungsbezirk         | September 2022 |              |                 |  |                 |                  |                 | Januar - September 2022 |                    |                    |                    |
|---------------------------|----------------|--------------|-----------------|--|-----------------|------------------|-----------------|-------------------------|--------------------|--------------------|--------------------|
|                           | Be-<br>triebe  | Betten       |                 | Gäste  |                 | Übernachtungen   |                 | Gäste                   |                    | Übernachtungen     |                    |
|                           |                | An-<br>gebot | Auslas-<br>tung | ins-<br>gesamt   | Aus-<br>länder  | ins-<br>gesamt   | Aus-<br>länder  | ins-<br>gesamt          | Aus-<br>länder     | ins-<br>gesamt     | Aus-<br>länder     |
|                           | Anzahl         |              | %               | Anzahl und Veränderung zu Sep. 2021 bzw. Jan.-Sep. 2021 in % |                 |                  |                 |                         |                    |                    |                    |
| <b>LK Westerwaldkreis</b> | 91             | 7 776        | 29,9            | 30 116<br>4,8  | 2 185<br>16,0   | 69 654<br>15,9   | 4 756<br>18,1   | 207 184<br>86,8         | 17 035<br>126,1    | 558 272<br>84,5    | 44 883<br>118,6    |
| VG Bad Marienberg (Ww.)   | 16             | 955          | 38,4            | 5 064<br>-0,5  | 270<br>-8,2     | 11 004<br>10,5   | 951<br>41,7     | 33 903<br>77,3          | 2 076<br>64,6      | 76 323<br>75,6     | 7 874<br>114,9     |
| Bad Marienberg (Ww.), St. | 11             | 771          | 41,8            | 4 488<br>2,9   | 263<br>7,8      | 9 668<br>12,7    | 944<br>66,5     | 30 146<br>83,9          | 1 795<br>76,5      | 67 245<br>79,5     | 7 143<br>130,6     |
| Nistertal                 | 4              | .            | .               | .  | .               | .                | .               | .                       | .                  | .                  | .                  |
| VG Hachenburg             | 13             | 1 242        | 24,8            | 2 751<br>2,6   | 247<br>-7,8     | 9 240<br>47,1    | 528<br>0,4      | 20 318<br>59,9          | 1 377<br>57,0      | 74 785<br>121,4    | 3 103<br>67,1      |
| Hachenburg, St.           | 5              | 504          | 44,4            | 1 512<br>7,2   | 93<br>2,2       | 6 717<br>79,4    | 243<br>71,1     | 10 347<br>67,6          | 495<br>26,9        | 52 731<br>186,3    | 1 209<br>58,7      |
| VG Höhr-Grenzhausen       | 6              | 694          | 57,4            | 6 670<br>18,5  | 659<br>78,1     | 11 944<br>2,9    | 1 218<br>44,5   | 46 683<br>115,5         | 4 561<br>196,6     | 89 764<br>90,8     | 8 616<br>159,8     |
| Höhr-Grenzhausen, St.     | 5              | .            | .               | .  | .               | .                | .               | .                       | .                  | .                  | .                  |
| VG Montabaur              | 20             | 1 192        | 44,5            | 7 310<br>6,8   | 544<br>22,5     | 15 925<br>24,7   | 865<br>33,3     | 43 924<br>122,6         | 4 602<br>198,3     | 104 795<br>136,1   | 7 749<br>223,4     |
| Montabaur, St.            | 7              | 385          | 62,1            | 3 513<br>13,0  | 161<br>-12,5    | 7 177<br>15,0    | 300<br>20,0     | 21 232<br>114,3         | 1 750<br>164,8     | 50 025<br>125,4    | 3 360<br>273,3     |
| Welschneudorf             | 3              | 66           | .               | .  | .               | .                | .               | .                       | .                  | .                  | .                  |
| VG Rennerod               | 9              | 1 297        | 28,0            | 3 410<br>-4,3  | 53<br>39,5      | 10 906<br>11,0   | 236<br>50,3     | 29 676<br>101,0         | 868<br>379,6       | 134 907<br>72,3    | 6 971<br>350,9     |
| Rennerod, St.             | 3              | .            | .               | .  | -               | .                | -               | .                       | -                  | .                  | -                  |
|                           |                |              |                 | .  | 0,0             | .                | 0,0             | .                       | .                  | .                  | x                  |
| VG Selters (Ww.)          | 7              | 1 276        | 4,8             | 648<br>-21,1   | 37<br>0,0       | 1 846<br>-11,8   | 65<br>-3,0      | 7 738<br>37,1           | 421<br>80,7        | 22 522<br>19,1     | 1 340<br>100,6     |
| VG Wallmerod              | 3              | .            | .               | .  | .               | .                | .               | .                       | .                  | .                  | .                  |
| VG Westerburg             | 9              | 806          | 19,9            | 2 451<br>-8,3  | 50<br>-69,7     | 4 801<br>6,7     | 69<br>-78,6     | 14 084<br>37,2          | 868<br>26,2        | 29 950<br>62,5     | 2 087<br>15,6      |
| Westerburg, St.           | 4              | 282          | 19,9            | 773<br>15,9  | 33<br>-31,3     | 1 685<br>20,6    | 38<br>-48,6     | 4 144<br>78,7           | 305<br>83,7        | 9 164<br>77,3      | 803<br>88,1        |
| VG Wirges                 | 6              | 191          | 31,8            | 515<br>22,0  | 120<br>7,1      | 1 823<br>53,2    | 525<br>4,6      | 3 068<br>30,7           | 1 039<br>76,7      | 11 266<br>24,5     | 5 003<br>27,6      |
| <b>Rheinland-Pfalz</b>    | 3 321          | 219 297      | 37,0            | 935 751<br>9,9   | 173 048<br>31,6 | 2 437 223<br>6,8 | 497 667<br>29,6 | 6 152 882<br>80,6       | 1 193 405<br>148,8 | 16 512 118<br>62,0 | 3 592 382<br>136,0 |

## Impressum

---

Herausgeber:  
Statistisches Landesamt Rheinland-Pfalz  
Mainzer Straße 14-16  
56130 Bad Ems

Telefon: 02603 71-0  
Telefax: 02603 71-3150

E-Mail: [poststelle@statistik.rlp.de](mailto:poststelle@statistik.rlp.de)  
Internet: [www.statistik.rlp.de](http://www.statistik.rlp.de)

Kostenfreier Download im Internet: <http://www.statistik.rlp.de/de/publikationen/statistische-berichte/>

---

© Statistisches Landesamt Rheinland-Pfalz · Bad Ems · 2022

Vervielfältigung und Verbreitung, auch auszugsweise, mit Quellenangabe gestattet.