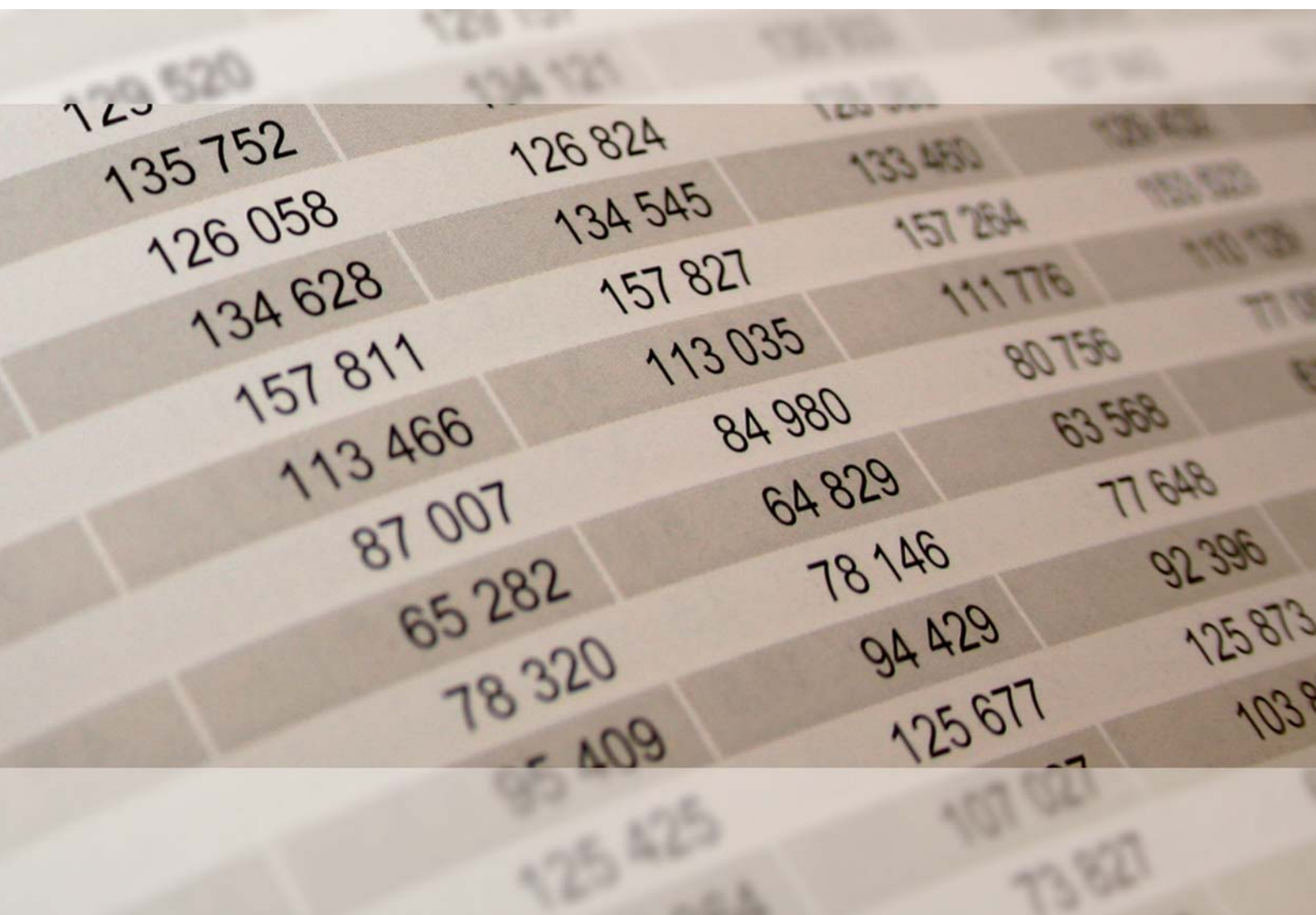


2020

# STATISTISCHE BERICHTE



## Zeichenerklärungen

0	Zahl ungleich Null, Betrag jedoch kleiner als die Hälfte von 1 in der letzten ausgewiesenen Stelle
-	nichts vorhanden
.	Zahl unbekannt oder geheim
x	Nachweis nicht sinnvoll
...	Zahl fällt später an
p	vorläufig
r	revidiert

## Abkürzungen

krfr. St.	kreisfreie Stadt
gkSt.	große kreisangehörige Stadt
St.	Stadt

# Inhalt

Seite

<b>Informationen zur Statistik .....</b>	<b>5</b>
--	----------

<b>Glossar .....</b>	<b>7</b>
----------------------	----------

## Tabellen

T 1	Fläche am 31.12.2018 und Bevölkerungsentwicklung in den Verwaltungsbezirken vom 1.1.2019 – 30.6.2019 .....	9
T 2	Gemeinden mit 5 000 und mehr Einwohnern am 30.6.2019 .....	10
T 3	Gemeinden in den Landkreisen am 30.6.2019 nach Größenklassen .....	11
T 4	Gemeinden und Bevölkerung in Gemeinden am 30.6.2019 nach Größenklassen .....	11
T 5	Bevölkerung der verbandsfreien Gemeinden und der Verbandsgemeinden am 30.6.2019 nach Landkreisen .....	13
T 6	Bevölkerung und Bevölkerungsbewegung am 30.6.2019 nach Landkreisen, Verbandsgemeinden und Gemeinden .....	15
	<b>Kreisfreie Stadt</b>	
	Frankenthal (Pfalz), St. ....	15
	Kaiserslautern, St. ....	15
	Koblenz, St. ....	15
	Landau in der Pfalz, St. ....	15
	Ludwigshafen am Rhein, St. ....	15
	Mainz, St. ....	15
	Neustadt an der Weinstraße, St. ....	15
	Pirmasens, St. ....	15
	Speyer, St. ....	15
	Trier, St. ....	15
	Worms, St. ....	15
	Zweibrücken, St. ....	15
	<b>Landkreise</b>	
	Ahrweiler .....	15
	Altenkirchen (Ww.) .....	16
	Alzey-Worms .....	19
	Bad Dürkheim .....	20
	Bad Kreuznach .....	21
	Bernkastel-Wittlich .....	23
	Birkenfeld .....	25
	Cochem-Zell .....	27
	Donnersbergkreis .....	29
	Eifelkreis Bitburg-Prüm .....	30
	Germersheim .....	34
	Kaiserslautern .....	35
	Kusel .....	36
	Mainz-Bingen .....	38
	Mayen-Koblenz .....	39
	Neuwied .....	41
	Rhein-Hunsrück-Kreis .....	42
	Rhein-Lahn-Kreis .....	45
	Rhein-Pfalz-Kreis .....	47
	Südliche Weinstraße .....	48
	Südwestpfalz .....	49
	Trier-Saarburg .....	51
	Vulkaneifel .....	53
	Westerwaldkreis .....	55

## Karten

K 1	Kreisfreie Städte und Landkreise in Rheinland-Pfalz zum 30.6.2019 nach Bevölkerungsgrößenklassen .....	8
-----	---	---

## Grafiken

G 1	Gemeinden am 30.6.2019 nach Größenklassen .....	12
G 2	Bevölkerung in Gemeinden am 30.6.2019 nach Größenklassen .....	12

# Informationen zur Statistik

## Ziel der Statistik

Im Zuge der laufenden Fortschreibung des Bevölkerungsstandes werden monatlich die amtlichen Einwohnerzahlen des Bundes, der Länder und der Gemeinden in demografischer Untergliederung nach Geschlecht, Alter, Staatsangehörigkeit und Familienstand ermittelt. Die Einwohnerzahlen sind eine maßgebliche Bemessungsgröße für die Verteilung der Länderstimmen im Bundesrat, für die Beteiligung der Länder an der aufkommenden Umsatzsteuer, für den Finanzausgleich zwischen Bund und Ländern, für die Einteilung der Wahlkreise und Größe der Wahlbezirke. Darüber hinaus basieren aber auch viele Kennzahlen wie zum Beispiel das Bruttoinlandsprodukt (BIP) pro Kopf auf der Bevölkerungszahl. Sowohl die Angaben zur Zahl der Bevölkerung als solches als auch zur Struktur der Bevölkerung in fachlicher Gliederung bspw. nach dem Alter, Geschlecht und Nationalität sind sowohl für die politisch Verantwortlichen als auch für Planer sowie Akteure in Wirtschaft und Wissenschaft von hoher Bedeutung.

## Rechtsgrundlage

Gesetz über die Statistik der Bevölkerungsbewegung und die Fortschreibung des Bevölkerungsstandes - Bevölkerungsstatistikgesetz vom 20. April 2013 (BGBl. I S. 826), das zuletzt durch Artikel 9 des Gesetzes vom 18. Dezember 2018 (BGBl. I S. 2639) geändert worden ist.

Gesetz über die Statistik für Bundeszwecke (Bundesstatistikgesetz - BStatG) vom 20. Oktober 2016 (BGBl. I S. 2394), das zuletzt durch Artikel 10 Absatz 5 des Gesetzes vom 30. Oktober 2017 (BGBl. I S. 3618) geändert worden ist.

## Erhebungsumfang

In der Bevölkerungsfortschreibung wird der auf der Basis der jeweils letzten Volkszählung (zurzeit: Zensus 2011) ermittelte Bevölkerungsbestand im Wesentlichen anhand von Meldungen über Geburten und Sterbefälle sowie Fort- und Zuzüge in der Differenzierung nach Alter, Geschlecht, Staatsangehörigkeit und Familienstand fortgeschrieben. Neben den Statistiken der natürlichen Bevölkerungsbewegung (Statistiken der Eheschließungen, Begründungen von Lebenspartnerschaften, Geburten und Sterbefälle) und der Wanderungsstatistik werden bei der Fortschreibung zusätzlich Mitteilungen der Meldebehörden bei Änderung von Staatsangehörigkeiten sowie Familienständen (Ehescheidungen und Beendigungen von Lebenspartnerschaften) berücksichtigt. In dem vorliegenden Bericht werden ausschließlich die zur Ermittlung der Einwohnerzahl notwendigen statistischen Grunddaten veröffentlicht.

Der Feststellung der Einwohnerzahlen liegt der Begriff der Bevölkerung am Ort der alleinigen bzw. Hauptwohnung nach §§ 21 f. des Bundesmeldegesetzes in der Fassung der Bekanntmachung vom 3. Mai 2013 (BGBl. I S. 1084), zuletzt geändert durch Artikel 8 des Gesetzes vom 14. August 2019 (BGBl. I S. 1131) zugrunde. Danach ist die Hauptwohnung die vorwiegend benutzte Wohnung des Einwohners. Hauptwohnung eines verheirateten oder eine Lebenspartnerschaft führenden Einwohners, der nicht dauernd getrennt von seiner Familie oder seinem Lebenspartner lebt, ist die vorwiegend benutzte Wohnung der Familie oder der Lebenspartner. In Zweifelsfällen ist die vorwiegend benutzte Wohnung dort, wo der Schwerpunkt der Lebensbeziehungen des Einwohners liegt.

Zur Bevölkerung zählen auch die im Bundesgebiet gemeldeten Ausländer/-innen (einschließlich Staatenlose). Nicht zur Bevölkerung gehören hingegen die Angehörigen der ausländischen Stationierungstreitkräfte sowie der ausländischen diplomatischen und konsularischen Vertretungen nebst deren Familienangehörigen.

## Regionale Ebene

Der vorliegende Bericht enthält den auf der Basis des Zensus vom 9. Mai 2011 zeitpunktbezogenen fortgeschriebenen Bevölkerungsstand gegliedert nach kreisfreien Städten und Landkreisen, verbandsfreien Gemeinden und Verbandsgemeinden sowie Ortsgemeinden in Rheinland-Pfalz.

## Berichtskreis

Die aus den Statistiken der Geburten und Sterbefälle einfließenden Grunddaten beruhen auf Meldungen der rheinland-pfälzischen Standesämter. Die Daten der Zu- und Fortgezogenen entstammen Datenlieferungen der rheinland-pfälzischen Meldebehörden.

## Erhebungsmerkmale und Berichtszeitraum/-zeitpunkt

Sämtliche statistischen Nachweisungen, die in die Fortschreibung des Bevölkerungsstandes einfließen, erfolgen durch die o. a. Berichtskreise in laufendem Turnus.

## Hochrechnung

Bei den o. a. Statistiken, die in die Fortschreibung des Bevölkerungsstandes einfließen, handelt es sich um Vollerhebungen. Damit erübrigt sich eine Hochrechnung.

## Vergleichbarkeit

Die Ergebnisse der Wanderungsstatistik und die Entwicklung des Bevölkerungsstandes 2016 sind insbesondere aufgrund methodischer Änderungen bei den Wanderungsstatistiken sowie der verzögerten Umstellung auf ein neues statistisches Aufbereitungsverfahren nur bedingt mit den Vorjahreswerten vergleichbar. Einschränkungen bei der Genauigkeit der Ergebnisse können aus der erhöhten Zuwanderung und den dadurch bedingten Problemen bei der melderechtlichen Erfassung Schutzsuchender resultieren.

In den nachfolgenden Darstellungen sind die Ergebnisse in der zum 1. Januar 2018 geltenden Gebiets- und Verwaltungsstruktur nachgewiesen. Dies schränkt die Vergleichbarkeit mit früheren Ergebnissen der von Neugliederungen betroffenen kommunalen Gebietskörperschaften grundsätzlich ein.

## Besondere fachliche Hinweise

Bei der Interpretation der Zahlen ist zu beachten, dass in der Bevölkerungsfortschreibung seit Ende 2004 so genannte bestandsrelevante Korrekturen verarbeitet werden. Hierbei handelt es sich um nachträgliche Korrekturlieferungen der Meldeämter zu Fort- und Zuzügen, in denen zu einem früheren Zeitpunkt übermittelte Meldedaten bspw. zur Zu- bzw. Fortzugsgemeinde richtig gestellt werden. Für die von bestandsrelevanten Korrekturen betroffenen Gemeinden bzw. Landkreise kann der fortgeschriebene Bevölkerungsstand nicht mehr ausschließlich auf der Grundlage der natürlichen und räumlichen Bevölkerungsbewegung ab dem 9. Mai 2011 ermittelt werden.

Neben den Bevölkerungsständen nach Geschlecht sind in den folgenden Darstellungen auch die der Bevölkerungsfortschreibung zugrunde liegenden Halbjahresergebnisse der natürlichen Bevölkerungsbewegung (Geborene und Sterbefälle) und der räumlichen Bevölkerungsbewegung (Zu- und Fortzüge) ausgewiesen.

Ergänzende Zeitreihen und Grafiken sowie bevölkerungsstatistische Daten für Verbandsgemeinden und Gemeinden können im Internet (<http://www.statistik.rlp.de>) in den Rubriken „Gesellschaft und Staat“, Themenbereiche: „Bevölkerung und Gebiet“, „Demografischer Wandel“, sowie in den Rubriken „Regionaldaten“, „Geowebdienste“ und „Veröffentlichungen“ eingesehen werden.

# Glossar

## Bevölkerung

Zur Bevölkerung zählen alle Personen, Deutsche und Ausländer, die in dem jeweiligen regionalen Gebiet ihren ständigen Wohnsitz, d. h. ihre alleinige bzw. Hauptwohnung haben. Der Begriff der Hauptwohnung ist in §§ 21 f. des Bundesmeldegesetzes festgelegt. Hauptwohnung ist danach die vorwiegend benutzte Wohnung des Einwohners. Hauptwohnung eines verheirateten oder eine Lebenspartnerschaft führenden Einwohners, der nicht dauernd getrennt von seiner Familie oder seinem Lebenspartner lebt, ist die vorwiegend benutzte Wohnung der Familie oder der Lebenspartner.

Nicht zur Bevölkerung gehören die Angehörigen der ausländischen Stationierungstreitkräfte sowie der ausländischen diplomatischen und konsularischen Vertretungen und deren Familienangehörigen.

## Fortschreibung des Bevölkerungsstandes

Die laufende Fortschreibung des Bevölkerungsstandes erfolgt zurzeit auf den Ergebnissen des Zensus vom 9. Mai 2011. Unberücksichtigt bleiben alle Bewegungsdaten, deren Ereignisdatum vor dem 9. Mai 2011 liegen. Ein Vergleich mit Fortschreibungsergebnissen, die auf der Grundlage der Volkszählung 1987 ermittelt wurden, ist wegen zensusbedingter Strukturbrüche, die insbesondere bei regionaler Differenzierung größere Ausmaße annehmen können, nur eingeschränkt möglich.

## Natürliche Bevölkerungsbewegung

Als natürliche Bevölkerungsbewegung wird die Veränderung des Bestandes und der Struktur der Bevölkerung durch Geburten, Sterbefälle, Eheschließungen und Begründungen eingetragener Lebenspartnerschaften bezeichnet. Familienstandsänderungen sind im vorliegenden Bericht nicht nachgewiesen, da sie keine Auswirkung auf die Bevölkerungszahl einer kommunalen Gebietskörperschaft haben.

Grundlage der Erhebung von Geborenen und Gestorbenen sind laufende Meldungen der Standesämter, die in der Regel in Form von automatisiert erstellten Dateien beim Statistischen Landesamt eingehen.

Die Auswertung der standesamtlichen Meldungen erfolgt:

- für Geburten nach der Hauptwohnung der Mutter (Wohnortprinzip) und
- für Sterbefälle nach der Hauptwohnung des bzw. der Verstorbenen (Wohnortprinzip).

In den Fällen, in denen sich der Wohnsitz in einem anderen Bundesland befindet, erfolgt zwischen den Statistischen Landesämtern ein elektronischer Datenaustausch.

## Geborenen-/Gestorbenenüberschuss

Differenz zwischen Lebendgeborenen und Gestorbenen eines Zeitraumes.

## Wanderung

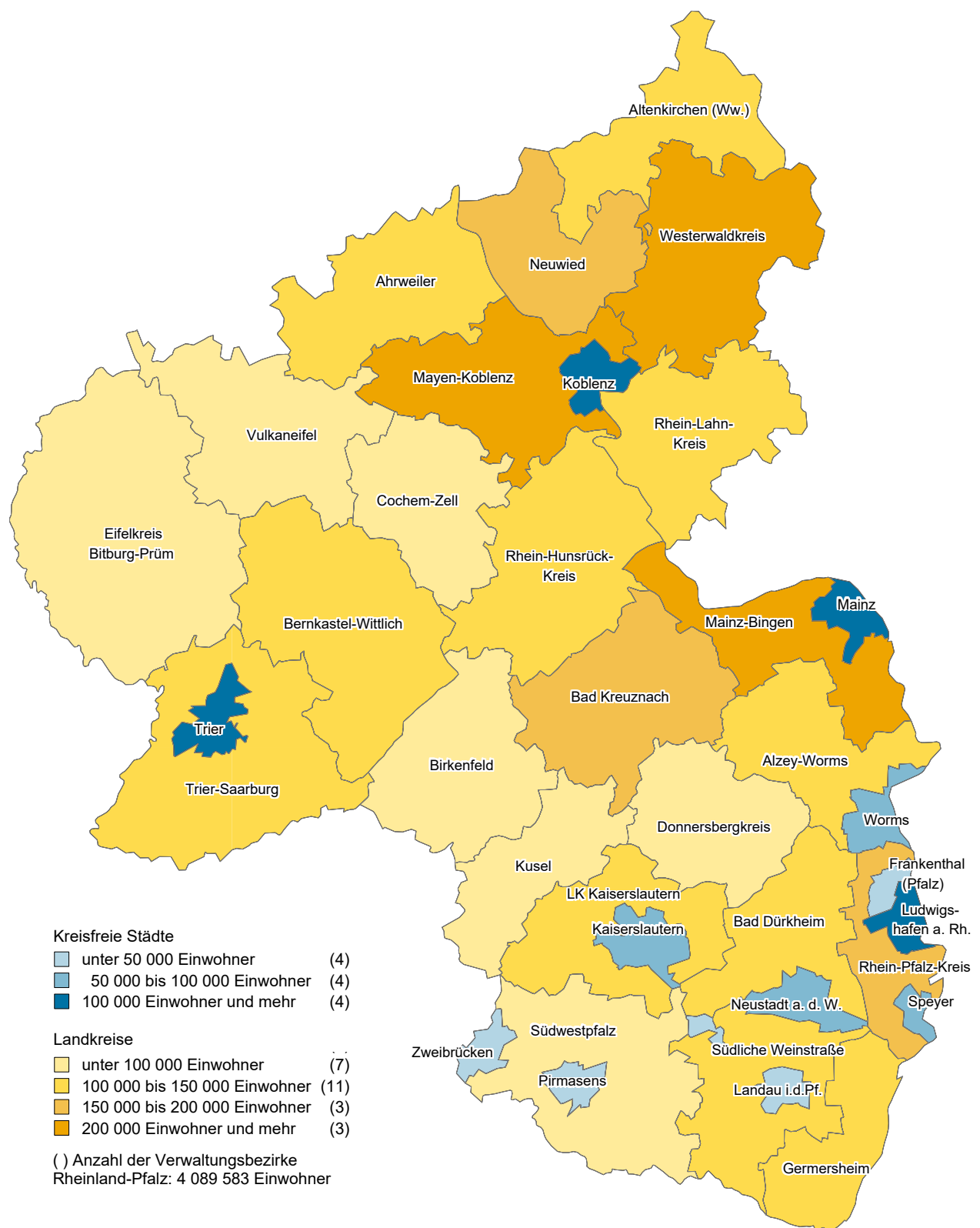
Als Wanderung, auch räumliche Bevölkerungsbewegung genannt, wird die Veränderung des Bestandes und der Struktur der Bevölkerung durch Zu- und Fortzüge bezeichnet. Aufgrund der gesetzlichen Vorschriften über die Meldepflicht wird jeder Wechsel des Hauptwohnsitzes von einer Gemeinde zu einer anderen erfasst. Umzüge innerhalb der Gemeinden werden statistisch hingegen nicht berücksichtigt. Die erfassten Zu- und Fortzüge werden laufend durch elektronischen Datenaustausch an das Statistische Landesamt übermittelt.

In den Fällen, in denen sich der Wohnsitz in einem anderen Bundesland befindet, erfolgt zwischen den Statistischen Landesämtern ein elektronischer Datenaustausch.

## Gebietsstand

In regionaler Differenzierung sind die Ergebnisse auch für zurückliegende Stichtage und Berichtszeiträume in der aktuellen Gebiets- und Verwaltungsstruktur nachgewiesen, die zum 1. Januar 2019 gilt bzw. galt.

## K 1 Kreisfreie Städte und Landkreise in Rheinland-Pfalz am 30.06.2019 nach Bevölkerungsgrößenklassen





Verwaltungsbezirk	Fläche <sup>1</sup> am 31.12.2018	Bevölkerung am 31.12.2018	Überschuss der Geborenen bzw. Gestorbenen (-)	Wanderungs- saldo	Bevölkerungs- zu- bzw. -abnahme (-)	Bevölkerung am 30.6.2019		
	km <sup>2</sup>					insgesamt	männlich	weiblich
					im 1. Halbjahr 2019			
Frankenthal (Pfalz), St.	43,88	48 561	-52	188	129	48 690	23 586	25 104
Kaiserslautern, St.	139,70	99 845	-199	131	-49	99 796	50 382	49 414
Koblenz, St.	105,25	114 024	-127	93	-47	113 977	55 759	58 218
Landau i. d. Pf., St.	82,94	46 677	-58	39	-12	46 665	22 157	24 508
Ludwigshafen a. Rh., St.	77,43	171 061	1	212	220	171 281	85 846	85 435
Mainz, St.	97,73	217 118	108	941	1 032	218 150	106 221	111 929
Neustadt a. d. Weinstr., St.	117,09	53 148	-154	203	59	53 207	26 010	27 197
Pirmasens, St.	61,36	40 403	-209	51	-160	40 243	19 679	20 564
Speyer, St.	42,71	50 378	-104	270	161	50 539	24 436	26 103
Trier, St.	117,06	110 636	-50	357	292	110 928	54 675	56 253
Worms, St.	108,73	83 330	-116	244	90	83 420	41 172	42 248
Zweibrücken, St.	70,64	34 209	-87	101	14	34 223	16 933	17 290
Ahrweiler	787,02	129 727	-306	611	296	130 023	63 980	66 043
Altenkirchen (Ww.)	642,38	128 705	-282	388	87	128 792	63 940	64 852
Alzey-Worms	588,07	129 244	-161	366	210	129 454	64 453	65 001
Bad Dürkheim	594,64	132 660	-405	503	71	132 731	64 839	67 892
Bad Kreuznach	863,89	158 080	-270	489	202	158 282	77 334	80 948
Bad Kreuznach, gkSt.	55,56	50 948	-89	264	157	51 105	24 325	26 780
Bernkastel-Wittlich	1 167,92	112 262	-185	435	227	112 489	56 258	56 231
Birkenfeld	776,83	80 720	-184	466	274	80 994	40 157	40 837
Idar-Oberstein, gkSt.	91,58	28 323	-68	236	164	28 487	13 898	14 589
Cochem-Zell	692,43	61 587	-196	249	41	61 628	30 861	30 767
Donnersbergkreis	645,41	75 101	-191	322	135	75 236	37 292	37 944
Eifelkreis Bitburg-Prüm	1 626,95	98 561	-146	464	270	98 831	49 752	49 079
Germersheim	463,32	129 075	-108	288	160	129 235	64 530	64 705
Kaiserslautern	640,00	106 057	-96	-119	-191	105 866	52 020	53 846
Kusel	573,61	70 526	-193	30	-156	70 370	35 008	35 362
Mainz-Bingen	605,36	210 889	-140	281	64	210 953	104 058	106 895
Bingen am Rhein, gkSt.	37,71	25 659	-52	87	9	25 668	12 622	13 046
Ingelheim am Rhein, gkSt.	49,86	25 010	-62	-67	-136	24 874	12 192	12 682
Mayen-Koblenz	817,73	214 259	-379	243	-166	214 093	105 637	108 456
Andernach, gkSt.	53,34	29 966	-34	-35	-71	29 895	14 518	15 377
Mayen, gkSt.	58,19	19 144	-57	37	-21	19 123	9 477	9 646
Neuwied	627,06	181 941	-355	750	407	182 348	89 804	92 544
Neuwied, gkSt.	86,50	64 574	-140	132	-7	64 567	31 589	32 978
Rhein-Hunsrück-Kreis	991,06	102 937	-199	330	131	103 068	51 324	51 744
Rhein-Lahn-Kreis	782,24	122 308	-257	320	48	122 356	60 573	61 783
Lahnstein, gkSt.	37,62	18 067	-22	28	5	18 072	8 765	9 307
Rhein-Pfalz-Kreis	304,99	154 201	-243	538	271	154 472	76 285	78 187
Südliche Weinstraße	639,93	110 356	-182	518	324	110 680	54 544	56 136
Südwestpfalz	953,52	95 113	-331	133	-201	94 912	46 784	48 128
Trier-Saarburg	1 102,26	148 945	-249	510	231	149 176	73 804	75 372
Vulkaneifel	911,64	60 603	-132	192	41	60 644	30 414	30 230
Westerwaldkreis	989,04	201 597	-304	543	234	201 831	100 251	101 580
Rheinland-Pfalz	19 858,00	4 084 844	-6 541	11 680	4 739	4 089 583	2 020 758	2 068 825
kreisfreie Städte	1 064,50	1 069 390	-1 047	2 830	1 729	1 071 119	526 856	544 263
Landkreise	18 787,29	3 015 454	-5 494	8 850	3 010	3 018 464	1 493 902	1 524 562

1 Landessumme einschließlich des gemeinschaftlichen deutsch-luxemburgischen Hoheitsgebietes.

Ge- meinde- schlüssel	Gemeinde	Be- völkerung	Ge- meinde- schlüssel	Gemeinde	Be- völkerung
5 000 bis unter 10 000 Einwohner					
13807073	Unkel, St.	5 021	13207063	Kirchen (Sieg), St.	8 561
33403024	Rheinzabern	5 027	13707226	Vallendar, St.	8 590
33609102	Waldmohr	5 144	33401001	Bellheim	8 654
33305502	Rockenhausen, St.	5 313	33900009	Budenheim	8 675
13501020	Cochern, St.	5 321	13704069	Mendig, St.	8 928
33510035	Otterberg, St.	5 350	33404013	Kandel, St.	9 083
14310081	Wirges, St.	5 366	13708228	Weißenthurm, St.	9 099
14003064	Kastellaun, St.	5 399	14303032	Höhr-Grenzhausen, St.	9 248
13702086	Ochtendung	5 427	33302019	Eisenberg (Pfalz), St.	9 334
23206296	Prüm, St.	5 450	33107055	Osthofen, St.	9 444
33402008	Hagenbach, St.	5 485	13103006	Bad Breisig, St.	9 472
33610055	Kusel, St.	5 490	14110006	Bad Ems, St.	9 693
33609092	Schönenberg-Kübelberg	5 607	33807023	Römerberg	9 856
23109124	Traben-Trarbach, St.	5 626	10 000 bis unter 20 000 Einwohner		
14309308	Westerburg, St.	5 655	13209006	Betzdorf, St.	10 134
13803012	Dierdorf, St.	5 724	33906042	Nieder-Olm, St.	10 136
33902039	Nackenheim	5 743	33800004	Bobenheim-Roxheim	10 145
33405017	Lingenfeld	5 776	33800005	Böhl-Iggelheim	10 334
13207072	Mudersbach	5 819	23100502	Morbach	10 447
13701088	Plaidt	5 891	33704038	Herxheim bei Landau/Pfalz	10 594
33808026	Waldsee	5 905	13100090	Grafschaft	11 003
13802004	Bad Hönningen, St.	5 944	14103029	Diez, St.	11 067
14302229	Hachenburg, St.	6 063	13708216	Mülheim-Kärlich, St.	11 189
33807007	Dudenhofen	6 066	33800017	Limburgerhof	11 506
14301206	Bad Marienberg (Ww.), St.	6 083	33800019	Mutterstadt	12 833
13804041	Linz am Rhein, St.	6 207	33200024	Grünstadt, St.	13 499
13201501	Altenkirchen (Ww.), St.	6 316	14304048	Montabaur, St.	13 877
33707061	Offenbach an der Queich	6 363	23200018	Bitburg, St.	14 910
13801044	Neustadt (Wied)	6 405	14000501	Boppard, St.	15 369
13203050	Herdorf, St.	6 513	13700203	Bendorf, St.	16 896
13307501	Bad Sobernheim, St.	6 558	13100070	Remagen, St.	17 174
23501045	Hermeskeil, St.	6 580	13100077	Sinzig, St.	17 644
34004038	Rodalben, St.	6 748	14100075	Lahnstein, gkSt.	18 072
33703020	Edenkoben, St.	6 771	33400501	Wörth am Rhein, St.	18 098
33903019	Gau-Algesheim, St.	6 846	23503068	Konz, St.	18 346
13702089	Polch, St.	6 847	33200002	Bad Dürkheim, St.	18 576
33806016	Lambsheim	6 973	33100003	Alzey, St.	18 586
13402010	Birkenfeld, St.	7 017	23100134	Wittlich, St.	19 074
33502004	Enkenbach-Alsenborn	7 084	13700068	Mayen, gkSt.	19 123
33701501	Annweiler am Trifels, St.	7 086	20 000 bis unter 50 000 Einwohner		
33804018	Maxdorf	7 134	33800025	Schifferstadt, St.	20 285
23101008	Bernkastel-Kues, St.	7 196	33200025	Haßloch	20 363
33808020	Neuhofen	7 212	33400007	Germersheim, St.	20 780
13801003	Asbach	7 321	33900030	Ingelheim am Rhein, gkSt.	24 874
23508118	Saargur, St.	7 400	33900005	Bingen am Rhein, gkSt.	25 668
33403012	Jockgrim	7 442	13100007	Bad Neuenahr-Ahrweiler, St.	28 333
33801006	Dannstadt-Schauernheim	7 466	13400045	Idar-Oberstein, gkSt.	28 487
33907049	Oppenheim, St.	7 562	13700003	Andernach, gkSt.	29 895
33905027	Heidesheim am Rhein	7 593	32000000	Zweibrücken, krfr. St.	34 223
33808001	Altrip	7 644	31700000	Pirmasens, krfr. St.	40 243
23306026	Gerolstein, St.	7 684	31300000	Landau in der Pfalz, krfr. St.	46 665
33902006	Bodenheim	7 726	31100000	Frankenthal (Pfalz), krfr. St.	48 690
14305062	Ransbach-Baumbach, St.	7 768	50 000 bis unter 100 000 Einwohner		
33501003	Bruchmühlbach-Miesau	7 793	31800000	Speyer, krfr. St.	50 539
23506125	Schweich, St.	7 864	13300006	Bad Kreuznach, gkSt.	51 105
33304039	Kirchheimbolanden, St.	7 864	31600000	Neustadt a. d. W., krfr. St.	53 207
33508038	Ramstein-Miesenbach, St.	7 912	13800045	Neuwied, gkSt.	64 567
14007144	Simmern/Hunsrück, St.	7 962	31900000	Worms, krfr. St.	83 420
23301501	Daun, St.	7 987	31200000	Kaiserslautern, krfr. St.	99 796
33106058	Saulheim	7 996	100 000 und mehr Einwohner		
33106073	Wörrstadt, St.	8 031	21100000	Trier, krfr. St.	110 928
33406025	Rülzheim	8 152	11100000	Koblenz, krfr. St.	113 977
13300052	Kirn, St.	8 201	31400000	Ludwigshafen a. Rh., krfr. St.	171 281
33702005	Bad Bergzabern, St.	8 239	31500000	Mainz, krfr. St.	218 150
13208117	Wissen, St.	8 265			
33505022	Landstuhl, Sickingenstadt, St.	8 322			
33907043	Nierstein, St.	8 436			

## T 3

## Gemeinden in den Landkreisen am 30.6.2019 nach Größenklassen

Landkreis	Verbandsfreie Gemeinden	Verbandsgemeinden	Ortsgemeinden	Verbandsfreie Gemeinden und Ortsgemeinden mit einer Bevölkerung von ... Personen						
				unter 300	300 – 500	500 – 1 000	1 000 – 3 000	3 000 – 5 000	5 000 – 10 000	10 000 und mehr
Ahrweiler	4	4	70	27	12	16	13	1	1	4
Altenkirchen (Ww.)	-	7	119	34	17	37	22	3	5	1
Alzey-Worms	1	6	68	1	11	22	26	5	3	1
Bad Dürkheim	3	5	45	-	4	12	20	9	-	3
Bad Kreuznach	2	7	116	37	21	25	30	2	2	1
Bernkastel-Wittlich	2	4	105	38	17	24	24	-	2	2
Birkenfeld	1	4	95	38	32	18	4	2	1	1
Cochem-Zell	-	4	89	31	19	24	11	3	1	-
Donnersbergkreis	-	6	81	27	15	23	11	2	3	-
Eifelkreis Bitburg-Prüm	1	5	233	143	42	29	17	1	1	1
Germersheim	2	6	29	1	-	2	17	2	7	2
Kaiserslautern	-	7	50	3	4	11	21	6	5	-
Kusel	-	3	98	29	26	27	13	-	3	-
Mainz-Bingen	3	7	63	3	-	21	22	10	7	3
Mayen-Koblenz	3	7	84	12	15	17	26	7	6	4
Neuwied	1	7	61	2	6	16	25	6	6	1
Rhein-Hunsrück-Kreis	1	6	136	60	37	23	10	4	2	1
Rhein-Lahn-Kreis	1	6	136	44	42	25	20	3	1	2
Rhein-Pfalz-Kreis	5	5	20	-	-	1	5	6	8	5
Südliche Weinstraße	-	7	75	4	10	35	19	2	4	1
Südwestpfalz	-	7	84	12	14	29	22	6	1	-
Trier-Saarburg	-	6	104	16	16	26	40	2	3	1
Vulkaneifel	-	3	109	64	19	14	9	1	2	-
Westerwaldkreis	-	10	192	29	38	75	41	2	6	1
Rheinland-Pfalz	30	139	2 262	655	417	552	468	85	80	35

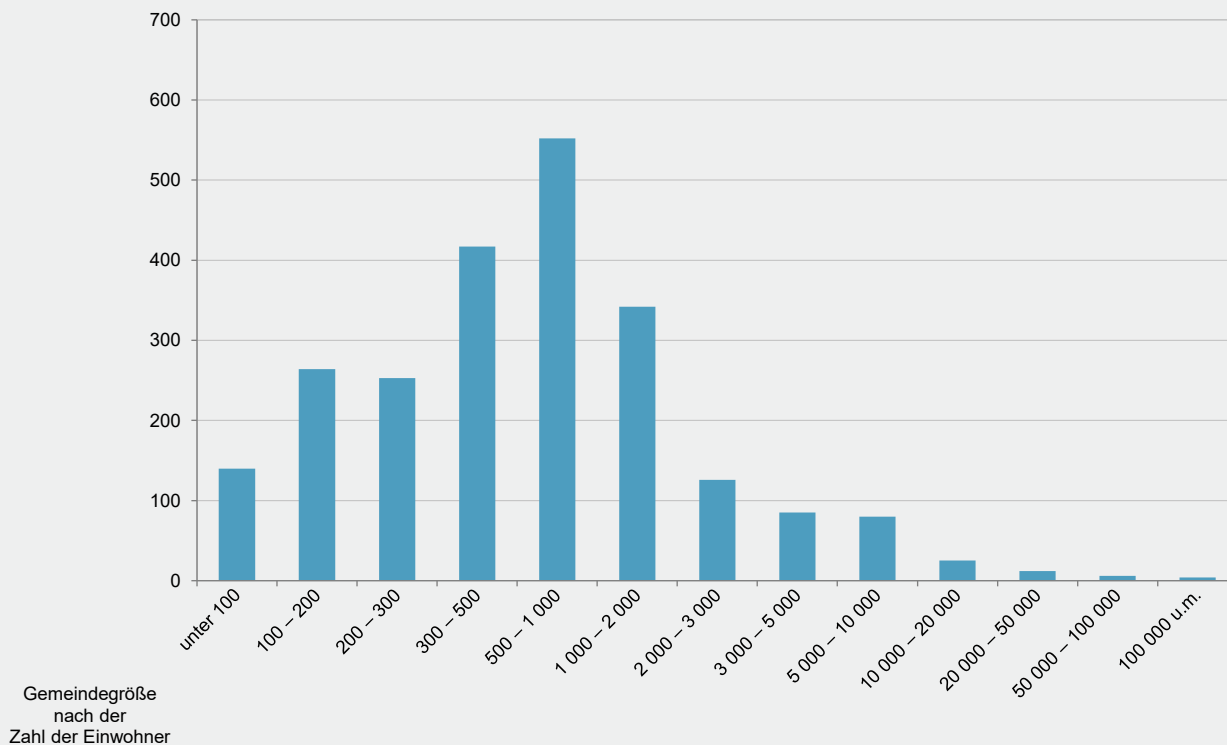
## T 4

## Gemeinden und Bevölkerung in Gemeinden am 30.6.2019 nach Größenklassen

Gemeindegröße von ... bis unter ... Einwohner	Gemeinden	Bevölkerung		
		insgesamt	männlich	weiblich
Unter 100	138	8 745	4 493	4 252
100 – 200	264	40 075	20 172	19 903
200 – 300	253	62 959	31 939	31 020
300 – 500	417	166 284	83 630	82 654
500 – 1 000	552	395 604	197 880	197 724
1 000 – 2 000	342	473 793	235 883	237 910
Unter 2 000	1 966	1 147 460	573 997	573 463
2 000 – 3 000	126	306 497	151 585	154 912
3 000 – 5 000	85	322 700	159 378	163 322
5 000 – 10 000	80	568 818	279 883	288 935
10 000 – 20 000	25	358 632	175 959	182 673
20 000 – 50 000	12	368 506	179 541	188 965
50 000 – 100 000	6	402 634	197 914	204 720
100 000 und mehr	4	614 336	302 501	311 835
2 000 und mehr	338	2 942 123	1 446 761	1 495 362
Insgesamt	2 304	4 089 583	2 020 758	2 068 825

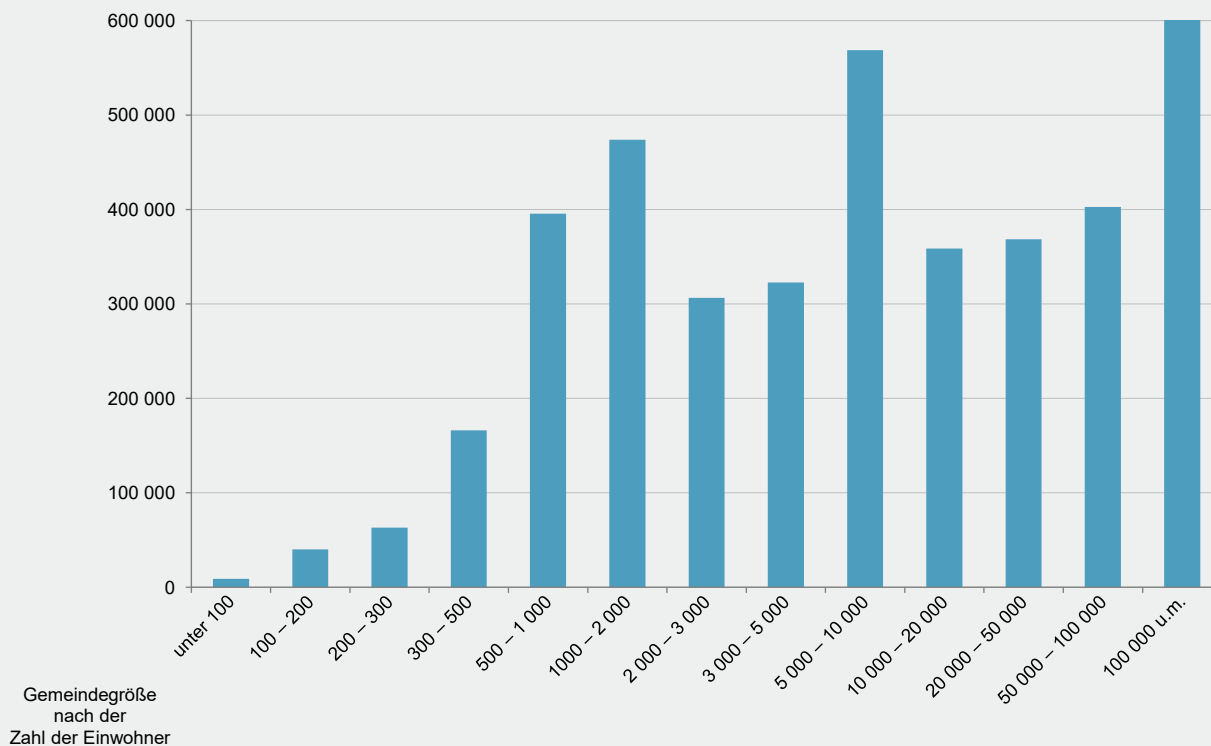
## G 1 Gemeinden am 30.6.2019 nach Größenklassen

Zahl der Gemeinden



## G 2 Bevölkerung in Gemeinden am 30.6.2019 nach Größenklassen

Einwohnerzahl



Landkreis (LK) Verbandsfreie Gemeinde Verbandsgemeinde (VG)	Bevölkerung			Landkreis (LK) Verbandsfreie Gemeinde Verbandsgemeinde (VG)	Bevölkerung		
	ins- gesamt	männ- lich	weib- lich		ins- gesamt	männ- lich	weib- lich
<b>LK Ahrweiler</b>	130 023	63 980	66 043	<b>LK Birkenfeld</b>	80 994	40 157	40 837
Bad Neuenahr-Ahrweiler, St.	28 333	13 359	14 974	Idar-Oberstein, gkSt.	28 487	13 898	14 589
Grafenschaft	11 003	5 527	5 476	VG Baumholder	9 544	4 713	4 831
Remagen, St.	17 174	8 524	8 650	VG Birkenfeld	20 520	10 433	10 087
Sinzig, St.	17 644	8 570	9 074	VG Herrstein	15 390	7 623	7 767
VG Adenau	13 040	6 552	6 488	VG Rhaunen	7 053	3 490	3 563
VG Altenahr	10 941	5 490	5 451				
VG Bad Breisig	13 448	6 630	6 818	<b>LK Cochem-Zell</b>	61 628	30 861	30 767
VG Brohlthal	18 440	9 328	9 112	VG Cochem	19 688	9 868	9 820
				VG Kaisersesch	15 487	7 783	7 704
<b>LK Altenkirchen (Ww.)</b>	128 792	63 940	64 852	VG Ulmen	10 868	5 434	5 434
VG Altenkirchen (Ww.)	22 888	11 338	11 550	VG Zell (Mosel)	15 585	7 776	7 809
VG Betzdorf-Gebhardshain	26 078	12 978	13 100				
VG Daaden-Herdorf	17 452	8 650	8 802	<b>LK Donnersbergkreis</b>	75 236	37 292	37 944
VG Flammersfeld	12 169	6 078	6 091	VG Alsenz-Obermoschel	6 537	3 246	3 291
VG Hamm (Sieg)	12 515	6 240	6 275	VG Eisenberg (Pfalz)	13 243	6 585	6 658
VG Kirchen (Sieg)	22 882	11 311	11 571	VG Göllheim	11 897	5 865	6 032
VG Wissen	14 808	7 345	7 463	VG Kirchheimbolanden	19 618	9 666	9 952
				VG Rockenhausen	10 864	5 372	5 492
<b>LK Alzey-Worms</b>	129 454	64 453	65 001	VG Winnweiler	13 077	6 558	6 519
Alzey, St.	18 586	9 267	9 319				
VG Alzey-Land	24 872	12 429	12 443	<b>LK Eifelkreis Bitburg-Prüm</b>	98 831	49 752	49 079
VG Eich	13 178	6 564	6 614	Bitburg, St.	14 910	7 165	7 745
VG Monsheim	10 485	5 140	5 345	VG Arzfeld	9 498	4 809	4 689
VG Wöllstein	11 844	5 965	5 879	VG Bitburger Land	25 481	12 965	12 516
VG Wonnegau	21 257	10 585	10 672	VG Prüm	21 502	10 969	10 533
VG Wörrstadt	29 232	14 503	14 729	VG Speicher	8 443	4 154	4 289
				VG Südeifel	18 997	9 690	9 307
<b>LK Bad Dürkheim</b>	132 731	64 839	67 892				
Bad Dürkheim, St.	18 576	8 745	9 831	<b>LK Germersheim</b>	129 235	64 530	64 705
Grünstadt, St.	13 499	6 615	6 884	Germersheim, St.	20 780	10 526	10 254
Haßloch	20 363	9 956	10 407	Wörth am Rhein, St.	18 098	8 918	9 180
VG Deidesheim	11 748	5 745	6 003	VG Bellheim	13 757	6 846	6 911
VG Freinsheim	15 345	7 440	7 905	VG Hagenbach	10 711	5 337	5 374
VG Leiningerland	30 980	15 427	15 553	VG Jockgrim	17 268	8 692	8 576
VG Lambrecht (Pfalz)	12 205	6 009	6 196	VG Kandel	16 360	8 165	8 195
VG Wachenheim a. d. Weinstraße	10 015	4 902	5 113	VG Lingenfeld	17 073	8 515	8 558
				VG Rülzheim	15 188	7 531	7 657
<b>LK Bad Kreuznach</b>	158 282	77 334	80 948				
Bad Kreuznach, gkSt.	51 105	24 325	26 780	<b>LK Kaiserslautern</b>	105 866	52 020	53 846
Kirn, St.	8 201	3 991	4 210	VG Bruchmühlbach-Miesau	10 462	5 201	5 261
VG Bad Kreuznach	12 823	6 351	6 472	VG Enkenbach-Alsenborn	19 600	9 680	9 920
VG Bad Sobernheim	17 423	8 614	8 809	VG Kaiserslautern-Süd	10 654	5 235	5 419
VG Kirn-Land	9 696	4 817	4 879	VG Landstuhl	15 261	7 442	7 819
VG Langenlonsheim	13 623	6 796	6 827	VG Otterbach-Otterberg	18 822	9 224	9 598
VG Meisenheim	7 534	3 688	3 846	VG Ramstein-Miesenbach	16 995	8 377	8 618
VG Rüdesheim	28 601	14 177	14 424	VG Weilerbach	14 072	6 861	7 211
VG Stromberg	9 276	4 575	4 701				
				<b>LK Kusel</b>	70 370	35 008	35 362
<b>LK Bernkastel-Wittlich</b>	112 489	56 258	56 231	VG Kusel-Altenglan	23 194	11 558	11 636
Morbach	10 447	5 286	5 161	VG Lauterecken-Wolfstein	18 068	9 023	9 045
Wittlich, St.	19 074	9 524	9 550	VG Oberes Glantal	29 108	14 427	14 681
VG Bernkastel-Kues	28 062	14 033	14 029				
VG Thalfang am Erbeskopf	7 179	3 569	3 610				
VG Traben-Trarbach	17 308	8 574	8 734				
VG Wittlich-Land	30 419	15 272	15 147				

Landkreis (LK) Verbandsfreie Gemeinde Verbandsgemeinde (VG)	Bevölkerung			Landkreis (LK) Verbandsfreie Gemeinde Verbandsgemeinde (VG)	Bevölkerung		
	ins- gesamt	männ- lich	weib- lich		ins- gesamt	männ- lich	weib- lich
<b>LK Mainz-Bingen</b>	210 953	104 058	106 895	<b>noch: LK Rhein-Pfalz-Kreis</b>			
Bingen am Rhein, gkSt.	25 668	12 622	13 046	VG Maxdorf	12 914	6 354	6 560
Budenheim	8 675	4 327	4 348	VG Römerberg-Dudenhofen	21 615	10 774	10 841
Ingelheim am Rhein, gkSt.	24 874	12 192	12 682	VG Rheinauen	24 229	11 978	12 251
VG Bodenheim	20 348	9 992	10 356				
VG Gau-Algesheim	16 712	8 252	8 460	<b>LK Südliche Weinstraße</b>	110 680	54 544	56 136
VG Heidesheim am Rhein	10 107	5 045	5 062	VG Annweiler am Trifels	16 748	8 245	8 503
VG Nieder-Olm	33 384	16 422	16 962	VG Bad Bergzabern	24 149	11 868	12 281
VG Rhein-Nahe	15 058	7 436	7 622	VG Edenkoben	20 346	10 108	10 238
VG Rhein-Selz	41 522	20 475	21 047	VG Herxheim	15 077	7 389	7 688
VG Sprendlingen-Gensingen	14 605	7 295	7 310	VG Landau-Land	13 647	6 757	6 890
				VG Maikammer	8 027	3 976	4 051
				VG Offenbach an der Queich	12 686	6 201	6 485
<b>LK Mayen-Koblenz</b>	214 093	105 637	108 456				
Andernach, gkSt.	29 895	14 518	15 377	<b>LK Südwestpfalz</b>	94 912	46 784	48 128
Bendorf, St.	16 896	8 286	8 610	VG Dahner Felsenland	14 351	7 112	7 239
Mayen, gkSt.	19 123	9 477	9 646	VG Hauenstein	8 781	4 272	4 509
VG Maifeld	24 659	12 239	12 420	VG Pirmasens-Land	12 027	5 909	6 118
VG Mendig	13 435	6 636	6 799	VG Rodalben	14 048	6 888	7 160
VG Pellenz	16 432	8 206	8 226	VG Thaleischweiler-Wallhalben	17 463	8 676	8 787
VG Rhein-Mosel	26 863	13 112	13 751	VG Waldfischbach-Burgalben	12 062	5 907	6 155
VG Vallendar	15 617	7 647	7 970	VG Zweibrücken-Land	16 180	8 020	8 160
VG Vordereifel	16 364	8 157	8 207				
VG Weißenthurm	34 809	17 359	17 450				
				<b>LK Trier-Saarburg</b>	149 176	73 804	75 372
<b>LK Neuwied</b>	182 348	89 804	92 544	VG Hermeskeil	15 236	7 648	7 588
Neuwied, gkSt.	64 567	31 589	32 978	VG Konz	32 274	15 918	16 356
VG Asbach	22 407	11 198	11 209	VG Ruwer	18 412	9 062	9 350
VG Bad Hönningen	11 971	5 919	6 052	VG Saarburg-Kell	33 032	16 415	16 617
VG Dierdorf	10 855	5 374	5 481	VG Schweich a. d. Röm. Weinstr.	28 267	13 825	14 442
VG Linz am Rhein	18 671	9 224	9 447	VG Trier-Land	21 955	10 936	11 019
VG Puderbach	14 818	7 390	7 428				
VG Rengsdorf-Waldbreitbach	26 035	12 780	13 255	<b>LK Vulkaneifel</b>	60 644	30 414	30 230
VG Unkel	13 024	6 330	6 694	VG Daun	22 649	11 339	11 310
				VG Gerolstein	30 854	15 438	15 416
<b>LK Rhein-Hunsrück-Kreis</b>	103 068	51 324	51 744	VG Kelberg	7 141	3 637	3 504
Boppard, St.	15 369	7 526	7 843				
VG Emmelshausen	14 647	7 356	7 291	<b>LK Westerwaldkreis</b>	201 831	100 251	101 580
VG Kastellaun	15 776	7 886	7 890	VG Bad Marienberg (Ww.)	19 453	9 825	9 628
VG Kirchberg (Hunsrück)	19 781	9 894	9 887	VG Hachenburg	24 207	12 011	12 196
VG Rheinböllen	10 281	5 171	5 110	VG Höhr-Grenzhausen	13 421	6 539	6 882
VG Sankt Goar-Oberwesel	8 864	4 381	4 483	VG Montabaur	39 971	19 808	20 163
VG Simmern/Hunsrück	18 350	9 110	9 240	VG Ransbach-Baumbach	14 999	7 360	7 639
				VG Rennerod	16 760	8 430	8 330
<b>LK Rhein-Lahn-Kreis</b>	122 356	60 573	61 783	VG Selters (Ww.)	16 189	8 145	8 044
Lahnstein, gkSt.	18 072	8 765	9 307	VG Wallmerod	14 639	7 288	7 351
VG Bad Ems-Nassau	27 928	13 653	14 275	VG Westerburg	22 720	11 276	11 444
VG Diez	25 134	12 666	12 468	VG Wirges	19 472	9 569	9 903
VG Hahnstätten	9 382	4 666	4 716				
VG Katzenelnbogen	9 079	4 475	4 604	<b>Bevölkerung in Rheinland-Pfalz</b>			
VG Loreley	16 594	8 307	8 287	verbandsfreien Gemeinden	604 522	295 424	309 098
VG Nastätten	16 167	8 041	8 126	Verbandsgemeinden	2 413 942	1 198 478	1 215 464
<b>LK Rhein-Pfalz-Kreis</b>	154 472	76 285	78 187				
Bobenheim-Roxheim	10 145	4 990	5 155				
Böhl-Iggelheim	10 334	4 971	5 363				
Limburgerhof	11 506	5 592	5 914				
Mutterstadt	12 833	6 258	6 575				
Schifferstadt, St.	20 285	10 115	10 170				
VG Dannstadt-Schauernheim	13 609	6 800	6 809				
VG Lambsheim-Heßheim	17 002	8 453	8 549				

Landkreis (LK) Verbandsgemeinde (VG) Gemeinde	Schlüssel- nummer	Bevölkerung am 30.6.2019		Veränderung im 1. Halbjahr 2019					Bevölkerungszu- bzw. -abnahme (-)	%
		insgesamt	weiblich	Ge- borene	Ge- storbene	Zuge- zogene	Fortge- zogene			

**Kreisfreie Städte**

Frankenthal (Pfalz), St.	311	48 690	25 104	259	311	1 723	1 535	129	0,3
Kaiserslautern, St.	312	99 796	49 414	421	620	3 731	3 600	-49	-0,0
Koblenz, St.	111	113 977	58 218	536	663	4 148	4 055	-47	-0,0
Landau i. d. Pf., St.	313	46 665	24 508	193	251	1 776	1 737	-12	-0,0
Ludwigshafen a. Rh., St.	314	171 281	85 435	934	933	6 857	6 645	220	0,1
Mainz, St.	315	218 150	111 929	1 038	930	8 401	7 460	1 032	0,5
Neustadt a. d. Weinstr., St.	316	53 207	27 197	217	371	1 571	1 368	59	0,1
Pirmasens, St.	317	40 243	20 564	166	375	1 297	1 246	-160	-0,4
Speyer, St.	318	50 539	26 103	226	330	2 310	2 040	161	0,3
Trier, St.	211	110 928	56 253	501	551	6 316	5 959	292	0,3
Worms, St.	319	83 420	42 248	419	535	2 853	2 609	90	0,1
Zweibrücken, St.	320	34 223	17 290	132	219	970	869	14	0,0

**Landkreise**

<b>LK Ahrweiler</b>	131	130 023	66 043	537	843	4 667	4 056	296	0,2
Bad Neuenahr-Ahrweiler, St.	007	28 333	14 974	93	218	910	698	82	0,3
Grafschaft	090	11 003	5 476	56	37	354	361	11	0,1
Remagen, St.	070	17 174	8 650	91	99	724	569	142	0,8
Sinzig, St.	077	17 644	9 074	96	114	550	502	30	0,2
<b>VG Adenau</b>	01	13 040	6 488	29	91	447	381	4	0,0
Adenau, St.	001	2 956	1 498	8	24	141	132	-6	-0,2
Antweiler	004	499	248	-	7	33	20	5	1,0
Aremberg	005	221	100	-	1	13	6	6	2,8
Barweiler	008	382	192	-	2	6	6	-2	-0,5
Bauler	009	62	28	-	-	-	2	-2	-3,1
Dankerath	015	76	36	2	1	1	-	2	2,7
Dorsel	018	186	92	-	2	1	3	-4	-2,1
Dümpelfeld	501	577	283	1	5	16	23	-11	-1,9
Eichenbach	021	71	31	-	1	3	1	1	1,4
Fuchshofen	022	93	47	-	-	3	3	-	-
Harscheid	026	135	66	-	2	5	2	2	1,5
Herschbroich	028	269	135	-	4	11	7	-	-
Hoffeld	030	274	132	1	2	4	7	-4	-1,4
Honerath	032	160	75	-	1	4	3	-	-
Hümmel	033	481	225	1	2	20	9	10	2,1
Insul	034	463	245	1	2	4	4	-1	-0,2
Kaltenborn	037	348	170	-	2	8	11	-6	-1,7
Kottenborn	042	172	87	-	-	8	2	6	3,6
Leimbach	044	463	242	-	4	20	20	-4	-0,9
Meuspath	050	148	64	-	-	8	8	-	-
Müllenbach	051	469	233	1	1	12	10	2	0,4
Müsch	052	225	117	-	1	9	1	7	3,2
Nürburg	058	165	77	-	1	7	5	1	0,6
Ohlenhard	062	150	72	-	1	6	3	2	1,4
Pomster	065	158	82	1	2	4	2	1	0,6
Quiddelbach	066	256	122	2	-	8	2	8	3,2
Reifferscheid	069	492	246	2	2	8	12	-4	-0,8
Rodder	072	239	112	1	-	10	9	2	0,8
Schuld	074	668	341	1	4	18	18	-3	-0,4
Senscheid	075	91	45	1	-	-	-	1	1,1
Sierscheid	076	89	43	-	1	-	-	-1	-1,1
Trierscheid	079	68	34	-	-	-	-	-	-
Wershofen	082	891	451	2	9	23	22	-6	-0,7
Wiesemscheid	083	246	112	1	4	10	8	-1	-0,4
Wimbach	084	449	231	1	1	15	9	6	1,4

Landkreis (LK) Verbandsgemeinde (VG) Gemeinde	Schlüssel- nummer	Bevölkerung am 30.6.2019		Veränderung im 1. Halbjahr 2019					Bevölkerungszu- bzw. -abnahme (-)	%
		insgesamt	weiblich	Ge- borene	Ge- storbene	Zuge- zogene	Fortge- zogene			
								Anzahl		
noch: LK Ahrweiler										
	131									
Winnerath	085	187	90	2	-	4	5	1	0,5	
Wirft	086	161	84	-	2	4	6	-4	-2,4	
VG Altenahr	02	10 941	5 451	39	78	348	357	-51	-0,5	
Ahrbrück	002	1 188	592	5	3	41	39	3	0,3	
Altenahr	003	1 854	948	1	38	101	78	-16	-0,9	
Berg	011	1 288	630	8	7	44	32	14	1,1	
Dernau	017	1 704	848	5	9	48	54	-10	-0,6	
Heckenbach	027	233	109	1	2	5	7	-3	-1,3	
Hönningen	029	1 045	535	2	6	25	28	-7	-0,7	
Kalenborn	036	676	341	3	1	11	15	-2	-0,3	
Kesseling	039	593	288	2	2	12	17	-5	-0,8	
Kirchsahr	040	362	181	3	1	16	20	-2	-0,5	
Lind	047	539	270	1	2	15	21	-7	-1,3	
Mayschoß	049	897	434	4	3	16	31	-14	-1,5	
Rech	068	562	275	4	4	14	15	-2	-0,4	
VG Bad Breisig	03	13 448	6 818	63	90	597	540	34	0,3	
Bad Breisig, St.	006	9 472	4 839	46	68	419	389	12	0,1	
Brohl-Lützing	014	2 481	1 230	10	19	110	106	-6	-0,2	
Gönnersdorf	025	626	325	3	1	34	23	13	2,1	
Waldorf	081	869	424	4	2	34	22	15	1,8	
VG Brohlthal	04	18 440	9 112	70	116	737	648	44	0,2	
Brenk	201	186	90	1	2	12	3	8	4,5	
Burgbrohl	202	3 190	1 563	10	16	157	132	21	0,7	
Dedenbach	016	472	234	2	6	21	16	1	0,2	
Galenberg	204	218	98	-	1	14	10	3	1,4	
Glees	205	596	282	-	2	13	9	3	0,5	
Hohenleimbach	206	369	190	1	8	21	19	-4	-1,1	
Kempenich	502	1 864	925	8	14	67	53	7	0,4	
Königsfeld	041	688	347	1	3	8	23	-17	-2,4	
Niederdürenbach	054	947	465	2	4	32	45	-16	-1,7	
Niederzissen	055	2 710	1 377	14	15	117	102	11	0,4	
Oberdürenbach	059	664	333	2	2	41	22	19	2,9	
Oberzissen	060	1 102	546	2	6	55	39	15	1,4	
Schalkenbach	073	800	396	4	4	31	36	-6	-0,7	
Spessart	208	792	368	2	1	31	26	6	0,8	
Wassenach	209	1 222	607	8	2	22	46	-18	-1,5	
Wehr	210	1 121	537	5	4	37	22	16	1,4	
Weibern	211	1 499	754	8	26	58	45	-5	-0,3	
LK Altenkirchen (Ww.)	132	128 792	64 852	528	810	4 953	4 565	87	0,1	
VG Altenkirchen (Ww.)	01	22 888	11 550	84	125	1 070	996	28	0,1	
Almersbach	001	401	207	-	-	16	22	-6	-1,5	
Altenkirchen (Ww.), St.	501	6 316	3 296	28	51	362	285	53	0,8	
Bachenberg	004	109	52	1	1	5	2	3	2,8	
Berod bei Hachenburg	201	582	283	4	3	45	44	2	0,3	
Birnbach	009	635	307	2	5	35	15	17	2,8	
Busenhausen	017	349	173	2	3	12	15	-4	-1,1	
Eichelhardt	022	503	253	4	2	13	29	-14	-2,7	
Ersfeld	027	67	36	-	-	3	-	3	4,7	
Fiersbach	031	256	131	1	2	18	8	9	3,6	
Fluterschen	033	665	341	-	2	24	37	-15	-2,2	
Forstmehren	035	143	73	-	-	5	8	-3	-2,1	
Gieleroth	040	666	319	5	2	22	18	7	1,1	
Hasselbach	046	321	152	-	2	21	18	1	0,3	
Helmenzen	047	881	418	2	4	34	29	3	0,3	
Helmeroth	048	186	104	-	-	15	7	8	4,5	



**noch:** Bevölkerung am 30.6.2019 und Bevölkerungsbewegung vom 1.1. – 30.6.2019 nach Landkreisen,  
T 6 Verbandsgemeinden und Gemeinden

Landkreis (LK) Verbandsgemeinde (VG) Gemeinde	Schlüssel- nummer	Bevölkerung am 30.6.2019		Veränderung im 1. Halbjahr 2019					Bevölkerungszu- bzw. -abnahme (-)	%
		insgesamt	weiblich	Ge- borene	Ge- storbene	Zuge- zogene	Fortge- zogene			
								Anzahl		
noch: LK Altenkirchen (Ww.) 132										
Hemmelzen	049	270	113	1	4	29	22	4	1,5	
Heupelzen	051	247	130	1	-	8	7	2	0,8	
Hilgenroth	052	299	157	2	1	3	8	-4	-1,3	
Hirz-Maulsbach	053	304	156	-	-	8	6	1	0,3	
Idelberg	056	56	26	-	-	1	1	-	-	
Ingelbach	057	507	254	1	2	10	35	-26	-4,9	
Isert	058	115	63	-	-	5	4	1	0,9	
Kettenhausen	061	291	139	-	2	6	10	-7	-2,3	
Kircheib	062	516	243	2	1	12	20	-7	-1,3	
Kraam	064	180	89	-	1	9	3	5	2,9	
Mammelzen	067	1 060	533	6	-	33	43	-4	-0,4	
Mehren	069	501	269	2	13	35	16	8	1,6	
Michelbach (Ww.)	070	529	271	1	-	16	26	-9	-1,7	
Neitersen	074	852	425	4	2	65	46	21	2,5	
Obererbach (Ww.)	081	538	256	1	4	11	24	-16	-2,9	
Oberirsen	082	609	290	2	6	33	35	-6	-1,0	
Oberwambach	086	428	209	-	1	28	8	19	4,6	
Ölsen	087	84	38	1	-	2	6	-3	-3,4	
Racksen	092	145	73	1	-	3	5	-1	-0,7	
Rettersen	094	367	180	2	-	12	6	8	2,2	
Schöneberg	099	400	200	-	3	6	11	-8	-2,0	
Sörth	106	240	134	-	1	14	11	2	0,8	
Stürzelbach	109	227	109	-	2	7	12	-7	-3,0	
Volkerzen	110	81	43	-	-	3	3	-	-	
Werkhausen	114	228	120	-	1	11	6	3	1,3	
Weyerbusch	115	1 365	706	4	3	61	69	-8	-0,6	
Wölmersen	118	369	179	4	1	9	16	-4	-1,1	
VG Betzdorf-Gebhardshain	09	26 078	13 100	128	173	985	912	27	0,1	
Alsdorf	002	1 483	745	4	6	64	45	17	1,2	
Betzdorf, St.	006	10 134	5 139	52	72	387	374	-7	-0,1	
Dickendorf	020	338	166	1	1	11	19	-8	-2,3	
Elben	024	350	174	2	-	11	15	-2	-0,6	
Elkenroth	025	1 838	911	9	8	86	56	31	1,7	
Fensdorf	030	387	185	-	3	12	2	7	1,8	
Gebhardshain	039	1 865	952	11	27	71	58	-3	-0,2	
Grünebach	042	502	249	1	5	7	17	-14	-2,7	
Kausen	059	773	371	5	3	36	35	3	0,4	
Malberg	066	1 010	504	10	5	31	24	12	1,2	
Molzshain	071	537	255	1	2	26	26	-1	-0,2	
Nauroth	073	1 102	570	3	8	46	48	-7	-0,6	
Rosenheim (LK Altenkirchen)	095	742	362	3	4	20	17	2	0,3	
Scheuerfeld	098	2 016	1 031	9	12	57	69	-15	-0,7	
Steinebach/Sieg	107	1 219	603	8	5	51	49	5	0,4	
Steineroth	108	570	286	1	4	25	30	-8	-1,4	
Wallmenroth	111	1 212	597	8	8	44	28	15	1,3	
VG Daaden-Herdorf	03	17 452	8 802	69	100	544	484	26	0,1	
Daaden, St.	018	4 239	2 155	18	25	126	122	-5	-0,1	
Derschen	019	969	471	3	3	41	51	-11	-1,1	
Emmerzhausen	026	676	335	1	3	26	21	3	0,4	
Friedewald	036	1 098	548	3	2	35	31	5	0,5	
Herdorf, St.	050	6 513	3 300	26	50	182	143	15	0,2	
Mauden	068	112	59	1	-	2	2	1	0,9	
Niederdreisbach	075	859	436	3	4	43	29	13	1,5	
Nisterberg	079	349	181	2	4	10	9	-1	-0,3	
Schutzbach	101	366	173	1	-	24	19	6	1,7	
Weitefeld	113	2 271	1 144	11	9	55	57	-	-	
VG Flammersfeld	04	12 169	6 091	56	74	504	477	10	0,1	
Berzhausen	005	202	106	1	-	5	3	3	1,5	

**noch:** Bevölkerung am 30.6.2019 und Bevölkerungsbewegung vom 1.1. – 30.6.2019 nach Landkreisen,  
T 6 Verbandsgemeinden und Gemeinden

Landkreis (LK) Verbandsgemeinde (VG) Gemeinde	Schlüssel- nummer	Bevölkerung am 30.6.2019		Veränderung im 1. Halbjahr 2019					Bevölkerungszu- bzw. -abnahme (-)	%
		insgesamt	weiblich	Ge- borene	Ge- storbene	Zuge- zogene	Fortge- zogene			
								Anzahl		
noch: LK Altenkirchen (Ww.) 132										
Bürdenbach	015	561	270	1	2	19	24	-6	-1,1	
Burglahr	016	510	268	1	1	17	28	-11	-2,1	
Eichen	023	521	252	-	6	14	38	-30	-5,4	
Eulenberg	029	49	23	-	-	-	1	-1	-2,0	
Flammersfeld	032	1 358	690	10	5	67	53	21	1,6	
Giershausen	041	109	47	1	-	9	1	9	9,0	
Güllesheim	043	728	370	5	4	22	13	10	1,4	
Horhausen (Ww.)	055	2 023	1 026	14	10	97	82	18	0,9	
Kescheid	060	121	55	-	2	5	3	-	-	
Krunkel	065	615	305	3	5	22	19	1	0,2	
Niedersteinebach	078	213	127	-	2	10	8	-	-	
Oberlahr	083	754	381	8	4	26	27	4	0,5	
Obernau	084	182	87	-	2	14	11	1	0,6	
Obersteinebach	085	250	112	-	1	23	15	7	2,9	
Orfgen	088	239	128	-	1	9	5	3	1,3	
Peterslahr	089	289	148	-	2	14	10	2	0,7	
Pleckhausen	090	798	393	4	7	17	32	-18	-2,2	
Reiferscheid	093	427	217	3	2	8	15	-6	-1,4	
Rott	097	361	185	-	2	21	9	10	2,8	
Schürdt	100	264	137	-	5	16	7	4	1,5	
Seelbach (Ww.)	103	303	145	-	2	11	9	-	-	
Seifen	104	119	59	-	-	4	10	-6	-4,8	
Walterschen	112	136	63	2	1	1	4	-2	-1,4	
Willroth	116	884	409	2	7	48	44	-2	-0,2	
Ziegenhain	119	153	88	1	1	5	6	-1	-0,6	
VG Hamm (Sieg)	06	12 515	6 275	60	66	550	519	20	0,2	
Birkenbeul	007	435	218	1	4	24	13	8	1,9	
Bitzen	010	714	351	5	4	14	14	-	-	
Breitscheidt	013	975	489	4	5	56	40	15	1,6	
Bruchertseifen	014	754	362	6	6	45	33	11	1,5	
Etzbach	028	1 309	626	7	4	42	73	-28	-2,1	
Forst	034	559	306	6	3	11	12	1	0,2	
Fürthen	038	1 166	577	4	1	40	35	6	0,5	
Hamm (Sieg)	044	3 477	1 773	15	25	187	155	21	0,6	
Niederirschen	077	98	53	-	1	3	5	-3	-3,0	
Pracht	091	1 424	711	8	8	43	61	-18	-1,2	
Roth	096	1 472	732	4	5	81	73	8	0,5	
Seelbach bei Hamm (Sieg)	102	132	77	-	-	4	5	-1	-0,8	
VG Kirchen (Sieg)	07	22 882	11 571	78	166	833	672	71	0,3	
Brachbach	012	2 283	1 155	8	21	62	55	-8	-0,3	
Friesenhagen	037	1 568	770	2	14	39	36	-10	-0,6	
Harbach	045	548	266	1	-	36	22	15	2,8	
Kirchen (Sieg), St.	063	8 561	4 360	35	56	344	260	63	0,7	
Mudersbach	072	5 819	2 909	22	39	235	175	43	0,7	
Niederfischbach	076	4 103	2 111	10	36	117	124	-32	-0,8	
VG Wissen	08	14 808	7 463	53	106	467	505	-95	-0,6	
Birken-Honigssessen	008	2 514	1 259	12	25	90	69	7	0,3	
Hövels	054	513	258	1	3	18	27	-11	-2,1	
Katzwinkel (Sieg)	080	1 775	899	4	8	49	58	-13	-0,7	
Mittelhof	011	990	506	4	9	46	25	16	1,6	
Selbach (Sieg)	105	751	368	-	1	15	19	-5	-0,7	
Wissen, St.	117	8 265	4 173	32	60	249	307	-89	-1,1	

Landkreis (LK) Verbandsgemeinde (VG) Gemeinde	Schlüssel- nummer	Bevölkerung am 30.6.2019		Veränderung im 1. Halbjahr 2019					
		insgesamt	weiblich	Ge- borene	Ge- storbene	Zuge- zogene	Fortge- zogene	Bevölkerungszu- bzw. -abnahme (-)	
LK Alzey-Worms	331	129 454	65 001	577	738	4 894	4 528	210	0,2
Alzey, St.	003	18 586	9 319	77	149	825	702	51	0,3
VG Alzey-Land	01	24 872	12 443	103	102	824	823	-	
Albig	001	1 598	811	5	8	50	50	-4	-0,2
Bechenheim	005	415	206	1	-	21	17	5	1,2
Bechtolsheim	007	1 747	869	9	7	64	49	17	1,0
Bernersheim vor der Höhe	008	383	194	-	-	12	12	-	-
Biebelnheim	010	654	317	2	4	16	22	-9	-1,4
Bornheim	012	916	397	4	4	44	50	-6	-0,7
Dintesheim	014	159	80	-	-	6	4	2	1,3
Eppelsheim	020	1 211	612	5	7	25	28	-5	-0,4
Erbes-Büdesheim	021	1 420	730	11	5	52	47	11	0,8
Esselborn	022	374	186	-	1	21	11	9	2,5
Flornborn	024	1 053	510	4	1	38	35	6	0,6
Flonheim	025	2 675	1 347	10	8	81	112	-29	-1,1
Framersheim	026	1 556	775	1	13	43	47	-16	-1,0
Freimersheim	027	732	352	4	2	29	27	4	0,5
Gau-Heppenheim	031	499	255	2	3	13	18	-6	-1,2
Gau-Odernheim	032	3 870	1 962	19	19	127	111	16	0,4
Kettenheim	042	320	155	-	-	18	11	7	2,2
Lonsheim	043	576	288	1	-	16	29	-12	-2,0
Mauchenheim	044	962	500	4	7	32	36	-7	-0,7
Nack	050	611	312	3	4	18	13	4	0,7
Nieder-Wiesen	051	615	329	-	2	30	23	5	0,8
Ober-Flörsheim	052	1 271	639	12	3	36	31	14	1,1
Offenheim	053	673	325	4	3	19	22	-2	-0,3
Wahlheim	067	582	292	2	1	13	18	-4	-0,7
VG Eich	02	13 178	6 614	60	78	373	342	15	0,1
Alsheim	002	2 843	1 454	13	14	68	45	23	0,8
Eich	018	3 658	1 853	20	20	125	117	9	0,2
Gimbsheim	034	2 994	1 470	14	29	84	69	-	-
Hamm am Rhein	038	2 033	990	4	13	55	59	-13	-0,6
Mettenheim	045	1 650	847	9	2	41	52	-4	-0,2
VG Monsheim	03	10 485	5 345	47	75	333	339	-36	-0,3
Flörsheim-Dalsheim	023	3 042	1 593	15	40	122	94	2	0,1
Hohen-Sülzen	041	737	377	7	1	15	15	6	0,8
Mölsheim	046	572	285	1	5	9	36	-31	-5,1
Monsheim	048	2 587	1 346	7	14	79	73	-2	-0,1
Mörstadt	047	988	478	8	4	29	29	4	0,4
Offstein	054	1 874	928	6	7	68	67	-	-
Wachenheim	066	685	338	3	4	11	25	-15	-2,1
VG Wöllstein	05	11 844	5 879	47	78	503	519	-42	-0,4
Eckelsheim	017	396	202	3	2	12	13	-	-
Gau-Bickelheim	030	2 080	1 035	11	8	71	83	-9	-0,4
Gumbsheim	035	602	305	3	3	18	14	4	0,7
Siefersheim	060	1 215	625	2	7	38	41	-9	-0,7
Stein-Bockenheim	062	664	354	2	2	22	29	-7	-1,0
Wendelsheim	070	1 401	696	7	9	61	70	-11	-0,8
Wöllstein	072	4 587	2 218	16	41	239	230	-10	-0,2
Wonsheim	075	899	444	3	6	42	39	-	-
VG Wonnegau	07	21 257	10 672	103	138	826	693	102	0,5
Bechtheim	006	1 784	880	8	7	74	42	33	1,9
Bernersheim	009	326	162	-	1	22	13	8	2,5
Dittelsheim-Heßloch	015	2 142	1 046	8	2	78	71	13	0,6
Frettenheim	028	315	155	-	-	11	17	-6	-1,9
Gundersheim	036	1 574	769	5	10	54	75	-26	-1,6

Landkreis (LK) Verbandsgemeinde (VG) Gemeinde	Schlüssel- nummer	Bevölkerung am 30.6.2019		Veränderung im 1. Halbjahr 2019						
		insgesamt	weiblich	Ge- borene	Ge- storbene	Zuge- zogene	Fortge- zogene	Bevölkerungszu- bzw. -abnahme (-)		
										Anzahl
noch: LK Alzey-Worms										
	331									
Gundheim	037	909	482	3	4	20	19	3	0,3	
Hangen-Weisheim	039	436	218	2	1	11	13	-1	-0,2	
Hochborn	011	422	215	3	1	28	32	-2	-0,5	
Monzernheim	049	560	274	3	2	8	11	-2	-0,4	
Osthofen, St.	055	9 444	4 782	49	85	362	285	42	0,4	
Westhofen	071	3 345	1 689	22	25	158	115	40	1,2	
VG Wörrstadt	06	29 232	14 729	140	118	1 210	1 110	120	0,4	
Armsheim	004	2 509	1 259	15	15	126	118	8	0,3	
Ensheim	019	461	229	4	3	24	28	-3	-0,6	
Gabsheim	029	744	375	3	2	29	26	4	0,5	
Gau-Weinheim	033	597	290	3	3	15	20	-5	-0,8	
Partenheim	056	1 578	768	10	6	53	58	-1	-0,1	
Saulheim	058	7 996	4 090	42	24	307	268	56	0,7	
Schornsheim	059	1 625	819	6	6	71	60	11	0,7	
Spiesheim	061	952	488	2	3	37	23	13	1,4	
Sulzheim	063	1 126	551	8	5	45	33	15	1,4	
Udenheim	064	1 335	669	2	6	55	61	-10	-0,7	
Vendersheim	065	566	296	5	1	16	18	2	0,4	
Wallertheim	068	1 712	853	8	7	77	52	26	1,5	
Wörrstadt, St.	073	8 031	4 042	32	37	355	345	4	0,0	
LK Bad Dürkheim	332	132 731	67 892	470	875	4 503	4 000	71	0,1	
Bad Dürkheim, St.	002	18 576	9 831	65	115	698	550	100	0,5	
Grünstadt, St.	024	13 499	6 884	60	91	522	412	77	0,6	
Haßloch	025	20 363	10 407	84	140	607	514	37	0,2	
VG Deidesheim	01	11 748	6 003	42	64	357	344	-8	-0,1	
Deidesheim, St.	009	3 722	1 944	7	41	114	119	-38	-1,0	
Forst an der Weinstraße	017	786	399	4	5	26	12	13	1,7	
Meckenheim	035	3 411	1 738	11	7	111	87	28	0,8	
Niederkirchen bei Deidesheim	039	2 378	1 193	13	6	60	77	-10	-0,4	
Ruppertsberg	043	1 451	729	7	5	46	49	-1	-0,1	
VG Freinsheim	02	15 345	7 905	46	103	448	510	-130	-0,8	
Bobenheim am Berg	005	847	418	5	5	14	15	-3	-0,4	
Dackenheim	008	432	205	-	-	12	22	-10	-2,3	
Erpolzheim	015	1 332	692	2	10	25	17	-1	-0,1	
Freinsheim, St.	019	4 861	2 545	18	32	144	184	-55	-1,1	
Herxheim am Berg	026	704	350	5	6	31	49	-20	-2,8	
Kallstadt	028	1 244	626	4	6	41	49	-15	-1,2	
Weisenheim am Berg	049	1 709	876	3	12	61	61	-9	-0,5	
Weisenheim am Sand	050	4 216	2 193	9	32	120	113	-17	-0,4	
VG Lambrecht (Pfalz)	05	12 205	6 196	37	108	448	399	-24	-0,2	
Elmstein	014	2 417	1 218	8	17	89	62	18	0,8	
Esthal	016	1 327	661	3	11	36	24	4	0,3	
Frankeneck	018	826	408	4	9	39	25	9	1,1	
Lambrecht (Pfalz), St.	032	4 043	2 068	11	48	184	170	-26	-0,6	
Lindenberg	034	1 084	544	6	5	33	45	-11	-1,0	
Neidenfels	037	771	394	1	8	15	37	-29	-3,6	
Weidenthal	048	1 737	903	4	10	52	36	11	0,6	
VG Leiningerland	07	30 980	15 553	106	173	1 134	982	73	0,2	
Altleiningen	001	1 716	868	7	15	55	45	-	-	
Battenberg (Pfalz)	003	397	202	-	2	12	9	1	0,3	
Bissersheim	004	454	232	2	1	24	14	11	2,5	
Bockenheim an der Weinstraße	006	2 178	1 102	10	12	73	70	-	-	
Carlsberg	007	3 439	1 698	4	19	123	89	19	0,6	

noch:  
T 6

Bevölkerung am 30.6.2019 und Bevölkerungsbewegung vom 1.1. – 30.6.2019 nach Landkreisen, Verbandsgemeinden und Gemeinden

Landkreis (LK) Verbandsgemeinde (VG) Gemeinde	Schlüssel- nummer	Bevölkerung am 30.6.2019		Veränderung im 1. Halbjahr 2019					Bevölkerungszu- bzw. -abnahme (-)	%
		insgesamt	weiblich	Ge- borene	Ge- storbene	Zuge- zogene	Fortge- zogene			
								Anzahl		
noch: LK Bad Dürkheim										
	332									
Dirmstein	010	3 031	1 532	12	15	148	109	35	1,2	
Ebertsheim	012	1 245	613	7	9	37	24	11	0,9	
Gerolsheim	021	1 745	889	10	7	60	79	-16	-0,9	
Großkarlbach	023	1 175	611	2	3	38	28	9	0,8	
Hettenleidelheim	027	3 049	1 529	13	20	110	72	32	1,1	
Kindenheim	029	994	498	2	5	18	25	-10	-1,0	
Kirchheim an der Weinstraße	030	1 909	958	8	7	52	67	-16	-0,8	
Kleinkarlbach	031	839	416	4	3	24	15	10	1,2	
Laumersheim	033	907	458	5	8	27	30	-7	-0,8	
Mertesheim	036	409	191	1	5	19	13	2	0,5	
Neuleiningen	038	770	393	1	1	33	33	-2	-0,3	
Obersülzen	040	714	345	3	2	28	21	7	1,0	
Obrigheim (Pfalz)	041	2 779	1 420	5	25	119	83	13	0,5	
Quirnheim	042	768	375	3	5	25	49	-26	-3,3	
Tiefenthal	044	841	422	2	2	32	40	-7	-0,8	
Wattenheim	047	1 621	801	5	7	77	67	7	0,4	
VG Wachenheim an der Weinstraße										
Ellerstadt	013	2 410	1 225	7	15	73	71	-7	-0,3	
Friedelsheim	020	1 429	721	7	6	36	49	-12	-0,8	
Gönnheim	022	1 576	812	2	6	52	39	9	0,6	
Wachenheim a. d. W., St.	046	4 600	2 355	14	54	128	130	-44	-0,9	
LK Bad Kreuznach										
	133	158 282	80 948	676	946	5 440	4 951	202	0,1	
Bad Kreuznach, gkSt.	006	51 105	26 780	238	327	1 755	1 491	157	0,3	
Kirn, St.	052	8 201	4 210	32	65	283	241	8	0,1	
VG Bad Kreuznach										
Altenbamberg	003	739	374	1	3	33	29	2	0,3	
Biebelsheim	012	617	315	2	2	27	22	5	0,8	
Feilbingert	030	1 547	779	5	9	47	45	-	-	
Frei-Laubersheim	031	1 042	533	6	4	40	40	2	0,2	
Fürfeld	032	1 538	784	6	5	44	42	1	0,1	
Hackenheim	037	2 068	1 063	7	9	64	61	-	-	
Hallgarten	039	748	382	2	5	20	10	7	0,9	
Hochstätten	045	612	302	1	3	25	29	-6	-1,0	
Neu-Bamberg	069	957	472	3	6	31	30	-2	-0,2	
Pfaffen-Schwabenheim	078	1 366	676	5	3	66	31	37	2,8	
Pleiersheim	080	327	157	1	1	8	9	-1	-0,3	
Tiefenthal	104	114	50	-	2	9	10	-3	-2,6	
Volxheim	106	1 148	585	5	6	44	50	-7	-0,6	
VG Bad Sobernheim										
Auen	005	180	88	-	3	1	4	-6	-3,2	
Bad Sobernheim, St.	501	6 558	3 321	28	46	203	199	-15	-0,2	
Bärweiler	009	219	103	-	1	5	2	2	0,9	
Daubach	022	227	108	3	2	8	5	4	1,8	
Ippenschied	050	158	80	-	1	3	-	2	1,3	
Kirschroth	053	260	125	1	1	3	5	-2	-0,8	
Langenthal	055	94	45	-	-	1	-	1	1,1	
Lauschied	057	522	268	1	6	11	10	-4	-0,8	
Martinstein	062	272	143	-	1	29	32	-4	-1,4	
Meddersheim	064	1 300	657	2	4	20	24	-6	-0,5	
Merxheim	066	1 388	686	14	4	32	34	8	0,6	
Monzingen	067	1 567	785	3	7	60	57	-1	-0,1	
Nußbaum	072	449	239	1	2	11	11	-1	-0,2	
Odernheim am Glan	076	1 670	852	9	13	64	47	13	0,8	
Rehbach	082	47	23	-	-	-	-	-	-	
Seesbach	094	494	253	2	2	11	15	-4	-0,8	

Landkreis (LK) Verbandsgemeinde (VG) Gemeinde	Schlüssel- nummer	Bevölkerung am 30.6.2019		Veränderung im 1. Halbjahr 2019					Bevölkerungszu- bzw. -abnahme (-)	%
		insgesamt	weiblich	Ge- borene	Ge- storbene	Zuge- zogene	Fortge- zogene			
								Anzahl		
noch: LK Bad Kreuznach										
	133									
Staudernheim	102	1 375	698	4	8	45	36	5	0,4	
Weiler bei Monzingen	111	452	238	-	5	19	14	-	-	
Winterburg	116	191	97	-	1	6	5	-	-	
VG Kirn-Land	03	9 696	4 879	39	52	428	381	35	0,4	
Bärenbach	008	498	254	-	4	14	8	1	0,2	
Becherbach bei Kirn	010	391	209	3	2	7	5	3	0,8	
Brauweiler	016	50	18	-	-	1	5	-4	-7,4	
Bruschied	201	278	144	1	3	11	12	-3	-1,1	
Hahnenbach	038	509	248	2	4	31	24	5	1,0	
Heimweiler	041	383	192	-	1	3	7	-5	-1,3	
Heinzenberg	042	21	9	-	-	-	-	-	-	
Hennweiler	043	1 220	640	4	8	36	31	1	0,1	
Hochstetten-Dhaun	046	1 744	874	9	8	160	134	27	1,6	
Horbach	047	45	20	-	1	3	-	2	4,7	
Kellenbach	202	258	109	2	4	24	16	6	2,4	
Königsau	203	60	32	-	1	4	2	1	1,7	
Limbach	059	295	158	-	-	-	4	-4	-1,3	
Meckenbach	063	356	181	2	1	12	8	5	1,4	
Oberhausen bei Kirn	073	872	445	2	2	17	22	-5	-0,6	
Otzweiler	077	191	87	-	-	3	3	-	-	
Schneppenbach	204	219	117	1	1	3	5	-2	-0,9	
Schwarzerden	205	236	118	1	1	8	6	2	0,9	
Simmertal	096	1 859	933	12	10	58	65	-5	-0,3	
Weitersborn	113	211	91	-	1	33	24	10	5,0	
VG Langenlonsheim	04	13 623	6 827	57	79	504	489	-6	-0,0	
Bretzenheim	018	2 616	1 308	10	19	134	102	23	0,9	
Dorsheim	026	734	358	1	3	34	16	16	2,2	
Guldental	035	2 462	1 265	11	11	71	84	-13	-0,5	
Langenlonsheim	054	3 857	1 947	18	31	170	168	-11	-0,3	
Laubenheim	056	816	407	3	3	19	20	-1	-0,1	
Rümmelsheim	087	1 344	662	6	5	32	48	-14	-1,0	
Windesheim	114	1 794	880	8	7	44	51	-6	-0,3	
VG Meisenheim	05	7 534	3 846	28	75	240	206	-11	-0,1	
Abtweiler	001	198	100	3	3	4	3	1	0,5	
Becherbach	011	841	423	3	6	30	23	4	0,5	
Breitenheim	017	386	193	4	2	12	2	12	3,2	
Callbach	020	352	191	-	3	17	16	-1	-0,3	
Desloch	024	328	157	2	4	9	11	-4	-1,2	
Hundsbach	049	374	189	1	2	9	9	-1	-0,3	
Jeckenbach	051	208	106	2	1	3	7	-3	-1,4	
Lettweiler	058	202	102	-	1	1	4	-4	-1,9	
Löllbach	060	198	95	-	3	5	6	-3	-1,5	
Meisenheim, St.	065	2 797	1 458	7	36	116	84	3	0,1	
Raumbach	081	398	203	2	2	8	10	-2	-0,5	
Rehborn	083	687	350	3	7	10	15	-9	-1,3	
Reiffelbach	084	226	101	-	2	9	8	-1	-0,4	
Schmittweiler	090	188	100	1	2	6	3	2	1,1	
Schweinschied	092	151	78	-	1	1	5	-5	-3,2	
VG Rüdesheim	06	28 601	14 424	129	129	915	886	30	0,1	
Allenfeld	002	207	96	2	-	19	18	3	1,5	
Argenschwang	004	336	166	-	1	2	7	-6	-1,8	
Bockenau	013	1 220	604	6	3	33	28	8	0,7	
Boos	014	375	187	1	1	11	7	4	1,1	
Braunweiler	015	615	317	8	7	23	12	12	2,0	
Burgsponheim	019	241	123	1	1	7	4	3	1,3	
Dalberg	021	220	110	-	3	6	6	-4	-1,8	
Duchroth	027	547	286	3	2	20	10	11	2,1	

Landkreis (LK) Verbandsgemeinde (VG) Gemeinde	Schlüssel- nummer	Bevölkerung am 30.6.2019		Veränderung im 1. Halbjahr 2019					Bevölkerungszu- bzw. -abnahme (-)	%
		insgesamt	weiblich	Ge- borene	Ge- storbene	Zuge- zogene	Fortge- zogene			
								Anzahl		
noch: LK Bad Kreuznach	133									
Gebroth	033	153	82	-	1	-	6	-7	-4,4	
Gutenberg	036	946	473	3	2	28	29	-	-	
Hargesheim	040	2 903	1 484	15	10	100	121	-16	-0,5	
Hergenfeld	044	516	263	-	-	4	17	-13	-2,5	
Hüffelsheim	048	1 311	647	3	5	38	38	-1	-0,1	
Mandel	061	916	475	2	3	23	15	7	0,8	
Münchwald	068	290	142	-	2	19	9	8	2,8	
Niederhausen	070	569	277	1	5	20	14	2	0,4	
Norheim	071	1 570	792	5	6	58	34	23	1,5	
Oberhausen an der Nahe	074	361	170	2	2	15	16	-1	-0,3	
Oberstreit	075	288	140	2	-	-	4	-2	-0,7	
Roxheim	086	2 597	1 363	11	8	110	90	23	0,9	
Rüdesheim	117	2 671	1 389	13	26	101	100	-12	-0,4	
Sankt Katharinen	088	380	183	2	-	14	9	7	1,9	
Schloßböckelheim	089	389	195	3	1	12	7	8	2,1	
Sommerloch	098	397	193	3	2	8	10	-1	-0,3	
Spabrücken	099	1 105	558	10	8	23	43	-18	-1,6	
Spall	100	174	81	1	1	2	6	-4	-2,2	
Sponheim	101	739	372	3	2	25	23	3	0,4	
Traisen	105	559	294	2	2	13	21	-8	-1,4	
Waldböckelheim	107	2 194	1 077	13	10	79	80	2	0,1	
Wallhausen	109	1 532	753	4	6	56	35	19	1,3	
Weinsheim	112	1 806	902	6	6	40	56	-16	-0,9	
Winterbach	115	474	230	4	3	6	11	-4	-0,8	
VG Stromberg	08	9 276	4 701	41	54	325	349	-38	-0,4	
Daxweiler	023	768	395	3	6	14	22	-11	-1,4	
Dörrebach	025	695	344	1	6	34	30	-1	-0,1	
Eckenroth	028	215	112	-	1	9	15	-7	-3,2	
Roth	085	294	142	1	-	10	3	8	2,8	
Schöneberg	091	628	328	2	1	17	14	3	0,5	
Schweppenhausen	093	880	417	5	2	36	27	13	1,5	
Seibersbach	095	1 263	635	6	6	22	36	-14	-1,1	
Stromberg, St.	103	3 281	1 699	14	25	129	140	-22	-0,7	
Waldlaubersheim	108	797	401	6	6	50	53	-7	-0,9	
Warmstroth	110	455	228	3	1	4	9	-	-	
LK Bernkastel-Wittlich	231	112 489	56 231	468	653	4 508	4 073	227	0,2	
Morbach	502	10 447	5 161	48	58	225	261	-49	-0,5	
Wittlich, St.	134	19 074	9 550	81	106	908	814	79	0,4	
VG Bernkastel-Kues	01	28 062	14 029	109	181	1 112	880	157	0,6	
Bernkastel-Kues, St.	008	7 196	3 683	30	62	331	236	62	0,9	
Brauneberg	012	1 149	570	3	7	54	50	-	-	
Burgen	016	552	276	2	3	18	13	4	0,7	
Erden	030	401	184	2	4	26	17	7	1,8	
Gornhausen	040	210	103	-	-	5	7	-2	-0,9	
Graach an der Mosel	041	635	302	1	5	21	21	-4	-0,6	
Hochscheid	056	274	134	2	1	13	7	7	2,6	
Kesten	066	336	169	-	2	10	6	2	0,6	
Kleinich	070	690	339	2	5	41	26	12	1,8	
Kommen	071	292	145	-	1	4	8	-5	-1,7	
Lieser	075	1 246	629	8	5	66	50	19	1,5	
Longkamp	077	1 105	548	3	4	30	42	-14	-1,3	
Lösnich	076	451	221	6	4	15	8	9	2,0	
Maring-Noviant	081	1 472	733	2	2	46	56	-10	-0,7	
Minheim	086	451	224	1	5	18	12	2	0,4	
Monzelfeld	087	1 258	630	6	2	34	22	16	1,3	
Mülheim an der Mosel	090	1 020	514	4	7	41	33	5	0,5	

Landkreis (LK) Verbandsgemeinde (VG) Gemeinde	Schlüssel- nummer	Bevölkerung am 30.6.2019		Veränderung im 1. Halbjahr 2019					Bevölkerungszu- bzw. -abnahme (-)	%
		insgesamt	weiblich	Ge- borene	Ge- storbene	Zuge- zogene	Fortge- zogene			
								Anzahl		
noch: LK Bernkastel-Wittlich 231										
Neumagen-Dhron	092	2 255	1 119	11	19	61	53	-1	-0,0	
Piesport	105	2 070	1 051	6	20	70	40	16	0,8	
Ürzig	125	891	440	3	4	60	33	25	2,9	
Velden	126	981	484	3	4	44	39	5	0,5	
Wintrich	133	892	439	4	6	23	18	3	0,3	
Zeltingen-Rachtig	136	2 235	1 092	10	9	81	83	-1	-0,0	
VG Thalfang am Erbeskopf	06	7 179	3 610	16	33	265	270	-23	-0,3	
Berglicht	006	426	221	3	1	7	8	2	0,5	
Breit	202	283	132	1	-	10	5	6	2,2	
Büdlisch	203	205	94	1	-	3	6	-2	-1,0	
Burtscheid	017	115	59	-	-	1	2	-1	-0,9	
Deuselbach	018	253	135	-	2	16	4	10	4,1	
Dhronecken	019	127	57	1	-	4	10	-5	-3,8	
Etgert	032	67	27	-	1	4	1	2	3,1	
Gielert	035	154	69	-	1	8	5	2	1,3	
Gräfendhron	042	95	44	-	1	4	1	1	1,1	
Heidenburg	204	702	359	1	2	22	41	-20	-2,8	
Hilscheid	054	248	128	-	-	9	5	4	1,6	
Horath	058	422	209	-	1	12	13	-2	-0,5	
Immert	064	155	81	1	1	8	3	5	3,3	
Lückenburg	078	99	49	-	-	3	-	3	3,1	
Malborn	079	1 347	689	3	3	56	51	4	0,3	
Merschbach	083	72	35	-	-	2	3	-1	-1,4	
Neunkirchen	093	144	74	-	-	5	15	-10	-6,5	
Rorodt	112	42	20	-	2	-	2	-4	-8,7	
Schönberg	115	219	109	-	1	4	8	-5	-2,2	
Talling	122	213	107	-	-	6	8	-2	-0,9	
Thalfang	123	1 791	912	5	17	81	79	-10	-0,6	
VG Traben-Trarbach	09	17 308	8 734	62	118	667	567	36	0,2	
Bausendorf	004	1 355	694	9	4	51	52	3	0,2	
Bengel	005	816	387	4	7	40	31	6	0,7	
Burg (Mosel)	014	386	197	1	4	19	4	11	2,9	
Diefenbach	020	82	39	1	-	2	3	-	-	
Enkirch	029	1 422	719	4	10	40	46	-12	-0,8	
Flußbach	033	425	213	1	1	13	19	-6	-1,4	
Hontheim	057	794	396	2	2	11	25	-14	-1,7	
Irmenach	501	649	330	3	6	13	17	-7	-1,1	
Kinderbeuern	067	1 004	489	4	4	34	34	-1	-0,1	
Kinheim	068	811	414	2	5	34	32	-3	-0,4	
Kröv	072	2 238	1 178	4	24	79	67	-13	-0,6	
Lötzbeuren	206	441	213	3	6	22	19	-	-	
Reil	110	975	501	3	10	43	29	7	0,7	
Starkenburg	120	228	108	1	1	8	3	5	2,2	
Traben-Trarbach, St.	124	5 626	2 830	20	34	254	183	59	1,1	
Willwerscheid	132	56	26	-	-	4	3	1	1,8	
VG Wittlich-Land	08	30 419	15 147	152	157	1 331	1 281	27	0,1	
Altrich	001	1 669	830	9	12	80	76	-	-	
Arenrath	003	393	188	1	3	9	8	-1	-0,3	
Bergweiler	007	869	428	3	4	26	16	8	0,9	
Bettenfeld	009	676	347	1	1	24	25	-4	-0,6	
Binsfeld	010	1 233	615	9	12	63	58	2	0,2	
Bruch	013	489	268	2	1	19	11	8	1,7	
Dierfeld	021	11	3	-	1	1	1	-1	-8,3	
Dierscheid	022	179	76	1	2	23	21	1	0,6	
Dodenburg	023	101	55	1	-	11	1	11	12,2	
Dreis	024	1 390	677	5	7	47	44	1	0,1	
Eckfeld	025	355	163	1	2	14	6	7	2,0	
Eisenschmitt	026	298	139	1	1	8	6	1	0,3	



Landkreis (LK) Verbandsgemeinde (VG) Gemeinde	Schlüssel- nummer	Bevölkerung am 30.6.2019		Veränderung im 1. Halbjahr 2019					Bevölkerungszu- bzw. -abnahme (-)	%	
		insgesamt	weiblich	Ge- borene	Ge- storbene	Zuge- zogene	Fortge- zogene				
								Anzahl			
noch: LK Bernkastel-Wittlich											231
Esch	031	418	215	2	-	8	15	-5	-1,2		
Gipperath	036	231	113	2	2	3	8	-5	-2,1		
Gladbach	037	358	178	-	1	47	45	1	0,3		
Greimerath	044	231	115	5	1	2	7	-2	-0,9		
Großlittgen	046	981	476	7	4	34	42	-6	-0,6		
Hasborn	049	637	276	2	-	62	76	-12	-1,8		
Heckenmünster	050	136	70	-	-	3	1	2	1,5		
Heidweiler	051	165	74	1	-	9	11	-1	-0,6		
Hetzerath	053	2 346	1 196	12	7	96	77	23	1,0		
Hupperath	062	587	286	3	3	26	30	-4	-0,7		
Karl	065	209	100	1	2	15	17	-3	-1,4		
Klausen	069	1 399	713	7	3	77	69	12	0,9		
Landscheid	503	2 132	1 067	12	13	81	90	-10	-0,5		
Laufeld	074	514	259	2	2	8	10	-2	-0,4		
Manderscheid, St.	080	1 406	749	5	16	68	66	-9	-0,6		
Meerfeld	082	345	158	-	2	7	9	-4	-1,1		
Minderlittgen	085	698	351	3	1	24	36	-10	-1,4		
Musweiler	091	57	29	-	-	2	-	2	3,6		
Niederöfflingen	095	431	207	5	6	4	10	-7	-1,6		
Niederscheidweiler	096	275	131	-	2	24	9	12	4,6		
Niersbach	504	695	345	7	5	42	53	-10	-1,4		
Oberöfflingen	100	268	135	2	1	13	10	4	1,5		
Oberscheidweiler	101	182	95	2	1	1	2	-	-		
Osann-Monzel	103	1 693	807	10	9	123	92	32	1,9		
Pantenburg	104	234	113	-	-	13	6	6	2,6		
Platten	107	866	431	5	4	23	50	-28	-3,1		
Plein	108	610	304	-	3	22	30	-11	-1,8		
Rivenich	111	707	348	3	4	19	25	-7	-1,0		
Salmtal	113	2 423	1 268	8	16	95	65	20	0,8		
Schladt	114	137	64	-	-	6	1	5	3,8		
Schwarzenborn	116	53	22	-	-	4	2	1	1,9		
Sehlem	117	982	483	9	3	38	31	13	1,3		
Wallscheid	127	350	180	3	-	7	13	-3	-0,8		
LK Birkenfeld											134
Idar-Oberstein, gkSt.	045	28 487	14 589	165	233	1 028	792	164	0,6		
VG Baumholder	01	9 544	4 831	72	68	361	354	12	0,1		
Baumholder, St.	005	4 235	2 202	56	30	186	186	32	0,8		
Berglangenbach	007	450	221	-	3	9	14	-8	-1,7		
Berschweiler bei Baumholder	008	530	264	2	3	24	19	4	0,8		
Eckersweiler	021	165	82	1	2	4	2	1	0,6		
Fohren-Linden	026	340	168	4	2	5	15	-8	-2,3		
Frauenberg	027	385	202	-	4	14	22	-12	-3,0		
Hahnweiler	033	173	79	1	1	4	3	1	0,6		
Heimbach	036	1 027	528	1	6	35	32	-3	-0,3		
Leitzweiler	051	115	46	-	1	7	-	6	5,5		
Mettweiler	054	231	109	-	4	11	22	-15	-6,1		
Reichenbach	068	528	260	1	5	19	12	2	0,4		
Rohrbach	073	163	82	-	3	2	2	-4	-2,4		
Rückweiler	074	393	198	2	-	8	5	3	0,8		
Ruschberg	075	809	390	4	4	33	20	13	1,6		
VG Birkenfeld	02	20 520	10 087	90	154	888	738	87	0,4		
Abentheuer	001	427	212	-	3	12	6	3	0,7		
Achtelsbach	002	398	209	2	1	10	13	-2	-0,5		
Birkenfeld, St.	010	7 017	3 440	38	61	331	275	33	0,5		
Börfink	011	168	88	1	2	5	5	-1	-0,6		
Brücken	015	1 224	599	6	10	57	29	24	2,0		

noch:  
T 6

Bevölkerung am 30.6.2019 und Bevölkerungsbewegung vom 1.1. – 30.6.2019 nach Landkreisen,  
Verbandsgemeinden und Gemeinden

Landkreis (LK) Verbandsgemeinde (VG) Gemeinde	Schlüssel- nummer	Bevölkerung am 30.6.2019		Veränderung im 1. Halbjahr 2019					Bevölkerungszu- bzw. -abnahme (-)	%
		insgesamt	weiblich	Ge- borene	Ge- storbene	Zuge- zogene	Fortge- zogene			
								Anzahl		
noch: LK Birkenfeld										
	134									
Buhlenberg	016	497	244	2	-	20	6	16	3,3	
Dambach	018	155	79	-	1	3	6	-4	-2,5	
Dienstweiler	020	338	173	2	2	2	6	-4	-1,2	
Elchweiler	022	86	42	1	-	-	3	-2	-2,3	
Ellenberg	023	95	51	-	2	2	3	-3	-3,1	
Ellweiler	024	303	147	-	1	17	21	-5	-1,6	
Gimbweiler	029	397	210	2	1	9	7	3	0,8	
Gollenberg	031	117	66	2	3	-	1	-2	-1,7	
Hattgenstein	034	250	134	1	1	10	8	2	0,8	
Hoppstädten-Weiersbach	042	3 663	1 694	13	21	253	192	54	1,5	
Kronweiler	048	322	158	-	3	10	11	-4	-1,2	
Leisel	050	531	267	2	2	13	12	1	0,2	
Meckenbach	053	120	61	-	4	6	1	1	0,8	
Niederbrombach	057	474	243	2	3	19	12	6	1,3	
Niederhambach	058	327	159	1	2	17	10	6	1,9	
Nohen	061	328	166	1	8	6	23	-24	-6,8	
Oberbrombach	062	403	213	2	5	5	11	-9	-2,2	
Oberhambach	063	268	119	1	-	8	11	-2	-0,7	
Rimsberg	070	118	58	1	2	2	3	-2	-1,7	
Rinzenberg	071	299	147	1	5	9	12	-7	-2,3	
Rötweiler-Nockenthal	072	481	251	2	1	10	8	3	0,6	
Schmißberg	078	212	103	1	-	7	-	8	3,9	
Schwohlen	080	440	217	4	2	7	4	5	1,1	
Siesbach	084	364	191	-	2	14	10	2	0,6	
Sonnenberg-Winnenberg	085	427	214	1	3	17	16	-1	-0,2	
Wilzenberg-Hußweiler	094	271	132	1	3	7	13	-8	-2,9	
VG Herrstein	03	15 390	7 767	62	98	477	416	21	0,1	
Allenbach	003	626	320	5	2	5	11	-3	-0,5	
Bergen	006	430	211	3	3	11	16	-5	-1,1	
Berschweiler bei Kirn	009	259	124	1	-	4	14	-9	-3,4	
Breithenthal	013	323	163	4	2	12	10	4	1,3	
Bruchweiler	014	492	245	-	2	10	9	-1	-0,2	
Dickesbach	019	423	207	1	-	13	7	7	1,7	
Fischbach	025	870	433	4	2	35	42	-5	-0,6	
Gerach	028	222	108	-	-	4	6	-2	-0,9	
Griebelschied	032	179	83	1	-	7	4	4	2,3	
Herborn	038	499	255	2	4	9	10	-3	-0,6	
Herrstein	039	820	427	1	15	44	16	14	1,7	
Hettenrodt	040	637	315	1	7	9	13	-10	-1,5	
Hintertiefenbach	041	314	159	1	2	12	10	1	0,3	
Kempfeld	046	766	383	-	6	26	10	10	1,3	
Kirschweiler	047	1 056	564	4	15	43	23	9	0,9	
Langweiler	502	229	106	2	1	7	10	-3	-1,3	
Mackenrodt	052	384	188	-	-	20	12	8	2,1	
Mittelreidenbach	055	742	364	5	3	17	20	-1	-0,1	
Mörschied	056	806	403	4	8	24	25	-6	-0,7	
Niederhosenbach	059	286	141	2	-	5	9	-3	-1,0	
Niederwörresbach	060	845	446	2	4	33	32	-1	-0,1	
Oberhosenbach	064	127	63	-	-	4	8	-4	-3,1	
Oberreidenbach	066	612	322	1	6	13	12	-4	-0,6	
Oberwörresbach	067	121	65	-	1	3	4	-2	-1,6	
Schmidthachenbach	077	377	187	-	-	12	5	7	1,9	
Sensweiler	081	423	209	1	-	14	8	7	1,7	
Sien	082	531	272	4	2	22	7	17	3,3	
Sienhachenbach	083	186	91	2	-	5	1	6	3,3	
Sonnschied	086	97	52	-	2	8	8	-3	-3,0	
Veitsrodt	089	700	333	3	6	13	28	-18	-2,5	
Vollmersbach	090	468	251	4	2	22	15	9	2,0	
Weiden	091	86	39	1	-	3	1	3	3,6	
Wickenrodt	093	167	88	2	-	2	3	1	0,6	

Landkreis (LK) Verbandsgemeinde (VG) Gemeinde	Schlüssel- nummer	Bevölkerung am 30.6.2019		Veränderung im 1. Halbjahr 2019					Bevölkerungszu- bzw. -abnahme (-)	%
		insgesamt	weiblich	Ge- borene	Ge- storbene	Zuge- zogene	Fortge- zogene			
								Anzahl		
noch: LK Birkenfeld	134									
Wirschweiler	095	287	150	1	3	6	7	-3	-1,0	
VG Rhaunen	04	7 053	3 563	24	44	213	201	-10	-0,1	
Asbach	004	141	70	-	1	4	7	-4	-2,8	
Bollenbach	012	132	73	-	-	8	5	3	2,3	
Bundenbach	017	849	431	-	4	12	15	-7	-0,8	
Gösenroth	030	237	119	2	-	4	4	2	0,9	
Hausen	035	193	98	-	1	6	5	-	-	
Hellertshausen	037	184	93	-	1	1	4	-4	-2,1	
Horbruch	043	335	154	1	-	12	19	-6	-1,8	
Hottenbach	044	576	294	1	2	15	13	1	0,2	
Krummenau	049	167	82	-	2	10	7	-	-	
Oberkirn	065	318	159	3	1	7	10	-1	-0,3	
Rhaunen	069	2 184	1 104	11	21	88	59	18	0,8	
Schauren	076	496	257	4	4	11	6	5	1,0	
Schwerbach	079	49	24	1	-	4	4	1	2,1	
Stipshausen	087	827	427	-	7	22	23	-8	-1,0	
Sulzbach	088	275	133	1	-	8	16	-7	-2,5	
Weitersbach	092	90	45	-	-	1	4	-3	-3,2	
LK Cochem-Zell	135	61 628	30 767	227	423	2 213	1 964	41	0,1	
VG Cochem	01	19 688	9 820	62	137	875	711	87	0,4	
Beilstein	007	157	73	-	2	38	5	31	24,6	
Bremm	012	730	369	1	4	15	20	-8	-1,1	
Briedern	015	354	180	2	5	14	12	-1	-0,3	
Bruttig-Fankel	017	1 105	556	2	3	46	24	21	1,9	
Cochem, St.	020	5 321	2 601	10	45	317	273	9	0,2	
Dohr	021	624	312	1	1	21	11	10	1,6	
Ediger-Eller	024	976	476	6	8	53	46	5	0,5	
Ellenz-Poltersdorf	025	837	419	4	7	24	28	-8	-0,9	
Ernst	027	539	261	4	1	12	24	-10	-1,8	
Faid	029	1 059	533	5	4	36	21	17	1,6	
Greimersburg	036	695	357	2	2	32	14	18	2,7	
Klotten	049	1 241	627	6	7	47	38	7	0,6	
Lieg	053	380	183	1	3	7	14	-9	-2,3	
Lütz	056	273	130	1	2	9	17	-9	-3,2	
Mesenich	060	299	140	1	3	5	3	-	-	
Moselkern	065	542	266	1	4	28	22	3	0,6	
Müden (Mosel)	066	646	327	3	5	20	13	5	0,8	
Nehren	069	101	51	1	-	2	3	-	-	
Pommern	072	393	198	3	2	5	10	-3	-0,8	
Senheim	079	560	276	2	3	35	25	8	1,4	
Treis-Karden	082	2 193	1 144	6	16	71	63	-3	-0,1	
Valwig	086	434	228	-	6	29	17	7	1,6	
Wirfus	090	229	113	-	4	9	8	-3	-1,3	
VG Kaisersesch	02	15 487	7 704	67	87	452	423	4	0,0	
Binningen	009	701	336	5	3	19	17	4	0,6	
Brachtendorf	011	258	117	2	-	4	7	-1	-0,4	
Brieden	014	133	64	1	-	1	2	-	-	
Brohl	016	340	169	2	3	7	13	-7	-2,0	
Dünfus	022	283	151	1	1	16	8	9	3,3	
Düngenheim	023	1 336	619	6	10	52	30	17	1,3	
Eppenberg	026	226	111	1	4	11	11	-3	-1,3	
Eulgem	028	202	97	4	-	7	4	7	3,6	
Forst (Eifel)	031	370	191	1	-	8	11	-2	-0,5	
Gamlen	033	499	247	2	3	23	5	17	3,5	
Hambuch	038	728	362	2	1	17	17	1	0,1	
Hauroth	040	317	145	1	1	5	5	-	-	

Landkreis (LK) Verbandsgemeinde (VG) Gemeinde	Schlüssel- nummer	Bevölkerung am 30.6.2019		Veränderung im 1. Halbjahr 2019						
		insgesamt	weiblich	Ge- borene	Ge- storbene	Zuge- zogene	Fortge- zogene	Bevölkerungszu- bzw. -abnahme (-)		
										Anzahl
noch: LK Cochem-Zell										
	135									
Illerich	042	763	386	1	4	13	12	-3	-0,4	
Kaifenheim	043	796	395	2	2	17	25	-8	-1,0	
Kail	044	300	141	-	-	6	5	1	0,3	
Kaisersesch, St.	045	3 129	1 619	14	27	84	100	-29	-0,9	
Kalenborn	046	225	106	1	-	3	5	-1	-0,4	
Landkern	051	920	474	6	3	23	18	8	0,9	
Laubach	052	620	321	2	2	29	27	1	0,2	
Leienkaul	502	349	167	3	2	13	12	2	0,6	
Masburg	058	1 083	523	3	5	31	32	-5	-0,5	
Möntenich	062	122	71	1	-	2	9	-6	-4,7	
Müllenbach	067	609	300	2	4	18	18	-2	-0,3	
Roes	075	487	237	2	4	8	4	2	0,4	
Urmersbach	084	435	228	2	6	24	19	1	0,2	
Zettingen	093	256	127	-	2	11	7	1	0,4	
VG Ulmen										
	03	10 868	5 434	41	79	343	336	-33	-0,3	
Alflen	002	810	409	-	4	17	12	1	0,1	
Auderath	005	644	328	3	2	23	16	8	1,3	
Bad Bertrich	501	1 038	534	2	13	48	51	-15	-1,4	
Beuren	008	410	218	2	6	17	15	-1	-0,2	
Büchel	018	1 164	568	9	3	31	25	12	1,0	
Filz	030	85	38	-	-	2	1	1	1,2	
Gevenich	034	676	330	2	9	31	34	-10	-1,5	
Gillenbeuren	035	242	121	-	3	3	3	-3	-1,2	
Kliding	048	209	97	-	1	-	2	-3	-1,4	
Lutzerath	057	1 429	710	7	13	39	33	-	-	
Schmitt	078	114	59	-	-	1	1	-	-	
Ulmen, St.	083	3 320	1 667	13	21	117	123	-15	-0,4	
Urschmitt	085	183	86	-	1	5	5	-1	-0,5	
Wagenhausen	087	57	30	-	-	-	1	-1	-1,7	
Weiler	089	283	145	2	-	3	9	-5	-1,7	
Wollmerath	091	204	94	1	3	6	5	-1	-0,5	
VG Zell (Mosel)										
	05	15 585	7 809	57	120	543	494	-17	-0,1	
Alf	001	843	452	3	11	37	30	-	-	
Altlay	003	439	204	-	1	26	18	7	1,6	
Altstrimmig	004	328	166	1	3	10	15	-8	-2,4	
Blankenrath	010	1 677	851	4	21	60	49	-6	-0,4	
Briedel	013	900	441	3	7	18	27	-13	-1,4	
Bullay	019	1 559	810	7	10	54	40	10	0,6	
Forst (Hunsrück)	032	65	32	-	-	3	-	3	4,8	
Grenderich	037	372	189	-	4	9	12	-7	-1,8	
Haserich	039	203	98	1	4	6	8	-5	-2,4	
Hesweiler	041	120	52	-	1	2	7	-6	-4,8	
Liesenich	054	299	151	1	1	11	5	5	1,7	
Mittelstrimmig	061	412	204	1	3	15	9	6	1,5	
Moritzheim	064	133	68	2	-	7	6	3	2,3	
Neef	068	439	215	-	6	9	15	-12	-2,7	
Panzweiler	070	257	119	-	-	9	11	-2	-0,8	
Peterswald-Löffelscheid	071	741	362	3	2	27	36	-10	-1,3	
Pünderich	073	832	428	2	7	23	17	1	0,1	
Reidenhausen	074	167	81	1	1	5	6	-1	-0,6	
Sankt Aldegund	076	569	289	1	1	11	14	-3	-0,5	
Schahren	077	420	208	2	1	23	24	-	-	
Sosberg	080	171	80	-	1	7	5	1	0,6	
Tellig	081	298	146	2	2	15	10	5	1,7	
Walhausen	088	227	106	2	1	6	7	-	-	
Zell (Mosel), St.	092	4 114	2 057	21	32	150	123	15	0,4	

Landkreis (LK) Verbandsgemeinde (VG) Gemeinde	Schlüssel- nummer	Bevölkerung am 30.6.2019		Veränderung im 1. Halbjahr 2019					Bevölkerungszu- bzw. -abnahme (-)	%
		insgesamt	weiblich	Ge- borene	Ge- storbene	Zuge- zogene	Fortge- zogene			
								Anzahl		
LK Donnersbergkreis	333	75 236	37 944	302	493	2 862	2 540	135	0,2	
VG Alsenz-Obermoschel	01	6 537	3 291	17	46	229	258	-58	-0,9	
Alsenz	003	1 668	858	6	14	56	72	-26	-1,5	
Finkenbach-Gersweiler	021	280	141	-	2	7	8	-3	-1,1	
Gaugrehweiler	023	541	255	1	4	16	22	-9	-1,6	
Kalkofen	036	161	79	1	1	5	15	-10	-5,8	
Mannweiler-Cölln	043	372	187	1	-	8	15	-6	-1,6	
Münsterappel	049	466	226	2	4	21	16	3	0,6	
Niederhausen an der Appel	050	237	119	-	-	4	5	-1	-0,4	
Niedermoschel	051	480	246	1	1	19	14	7	1,5	
Oberhausen an der Appel	053	159	82	1	2	9	4	4	2,6	
Obermoschel, St.	054	1 030	527	1	5	44	56	-16	-1,5	
Oberndorf	055	248	116	-	3	10	11	-4	-1,6	
Schiersfeld	067	222	114	2	2	11	11	-	-	
Sitters	072	96	48	-	1	2	2	-1	-1,0	
Unkenbach	078	205	101	-	2	7	1	4	2,0	
Waldgrehweiler	079	206	105	1	3	6	5	-1	-0,5	
Winterborn	083	166	87	-	2	4	1	1	0,6	
VG Eisenberg (Pfalz)	02	13 243	6 658	52	86	530	417	80	0,6	
Eisenberg (Pfalz), St.	019	9 334	4 678	43	60	394	308	70	0,8	
Kerzenheim	038	2 090	1 050	6	14	63	82	-27	-1,3	
Ramsen	060	1 819	930	3	12	73	27	37	2,1	
VG Göllheim	03	11 897	6 032	52	80	433	375	29	0,2	
Albisheim (Pfrimm)	001	1 774	925	10	22	98	58	27	1,5	
Biedesheim	006	596	296	2	7	18	26	-13	-2,1	
Bubenheim	012	424	208	3	2	10	4	7	1,7	
Dreisen	017	974	500	4	1	39	23	19	2,0	
Einselthum	018	805	399	4	5	24	14	9	1,1	
Göllheim	026	3 831	1 959	15	25	105	129	-34	-0,9	
Immesheim	032	138	69	1	2	3	2	-	-	
Lautersheim	041	633	319	2	-	24	16	10	1,6	
Ottersheim	058	366	180	-	3	13	14	-4	-1,1	
Rüssingen	064	522	265	2	4	29	16	11	2,2	
Standenbühl	074	192	94	1	4	11	12	-4	-2,0	
Weitersweiler	081	490	243	6	-	18	25	-1	-0,2	
Zellertal	501	1 152	575	2	5	41	36	2	0,2	
VG Kirchheimbolanden	04	19 618	9 952	79	117	810	692	80	0,4	
Bennhausen	005	159	80	-	3	3	4	-4	-2,5	
Bischheim	007	794	374	3	7	24	23	-3	-0,4	
Bolanden	010	2 468	1 222	7	10	87	85	-1	-0,0	
Dannenfels	013	830	424	4	7	26	35	-12	-1,4	
Gauersheim	022	664	329	2	4	26	20	4	0,6	
Ilbesheim	031	610	299	2	2	30	24	6	1,0	
Jakobsweiler	035	249	128	-	-	6	7	-1	-0,4	
Kirchheimbolanden, St.	039	7 864	4 078	34	54	370	288	62	0,8	
Kriegsfeld	040	1 015	498	1	6	21	16	-	-	
Marnheim	045	1 692	857	14	11	70	60	13	0,8	
Morschheim	047	724	363	2	2	18	23	-5	-0,7	
Mörsfeld	046	490	244	3	2	36	18	19	4,0	
Oberwiesen	056	547	285	3	2	37	32	6	1,1	
Orbis	057	674	351	2	3	19	29	-11	-1,6	
Rittersheim	062	178	91	1	2	16	8	7	4,1	
Stetten	076	660	329	1	2	21	20	-	-	
VG Rockenhausen	05	10 864	5 492	32	81	357	329	-18	-0,2	
Bayerfeld-Steckweiler	004	402	195	-	2	7	15	-10	-2,4	
Bisterschied	008	232	110	1	1	9	13	-6	-2,5	
Dielkirchen	014	464	238	-	5	18	21	-2	-0,4	

Landkreis (LK) Verbandsgemeinde (VG) Gemeinde	Schlüssel- nummer	Bevölkerung am 30.6.2019		Veränderung im 1. Halbjahr 2019					Bevölkerungszu- bzw. -abnahme (-)	%
		insgesamt	weiblich	Ge- borene	Ge- storbene	Zuge- zogene	Fortge- zogene			
								Anzahl		
noch: LK Donnersbergkreis										
	333									
Dörrmoschel	016	149	77	3	-	3	4	2	1,4	
Gehrweiler	024	316	156	1	3	3	11	-10	-3,1	
Gerbach	025	522	260	1	2	15	15	-1	-0,2	
Gundersweiler	028	517	258	-	-	24	12	12	2,4	
Imsweiler	034	538	283	1	5	6	14	-12	-2,2	
Katzenbach	037	515	250	6	2	24	15	13	2,6	
Ransweiler	061	240	114	-	-	7	3	4	1,7	
Rathskirchen	201	173	82	-	2	10	4	4	2,4	
Reichsthal	202	95	47	-	1	-	3	-4	-4,0	
Rockenhausen, St.	502	5 313	2 698	13	47	189	163	-9	-0,2	
Ruppertsecken	065	355	194	1	7	15	9	-	-	
Sankt Alban	066	269	132	2	1	8	6	3	1,1	
Schönborn	068	126	60	-	2	2	8	-8	-6,0	
Seelen	203	147	83	-	-	2	3	-1	-0,7	
Stahlberg	073	175	96	2	-	12	3	11	6,7	
Teschenmoschel	077	118	57	-	-	3	6	-3	-2,5	
Würzweiler	084	198	102	1	1	-	1	-1	-0,5	
VG Winnweiler										
	06	13 077	6 519	70	83	503	469	22	0,2	
Börrstadt	009	904	466	4	3	38	32	6	0,7	
Breunigweiler	011	451	225	3	1	13	8	7	1,6	
Falkenstein	020	188	83	-	1	6	2	3	1,6	
Gonbach	027	488	232	-	1	10	22	-13	-2,6	
Höringen	030	606	302	1	4	16	28	-16	-2,6	
Imsbach	033	877	422	4	4	35	35	-	-	
Lohnsfeld	042	921	448	3	6	37	37	-3	-0,3	
Münchweiler an der Alsenz	048	1 212	628	11	6	30	24	10	0,8	
Schweisweiler	069	326	162	1	1	10	10	-	-	
Sippersfeld	071	1 096	549	4	10	25	27	-8	-0,7	
Steinbach am Donnersberg	075	730	361	2	4	27	24	4	0,6	
Wartenberg-Rohrbach	080	442	224	5	7	17	14	1	0,2	
Winnweiler	503	4 836	2 417	32	35	239	206	31	0,6	
LK Eifelkreis Bitburg-Prüm										
	232	98 831	49 079	475	621	3 893	3 429	270	0,3	
Bitburg, St.	018	14 910	7 745	86	95	516	500	6	0,0	
VG Arzfeld										
	01	9 498	4 689	31	81	338	296	-10	-0,1	
Arzfeld	201	1 395	692	7	12	43	20	15	1,1	
Dackscheid	211	112	54	-	-	1	4	-3	-2,6	
Dahnen	212	319	157	-	-	17	11	5	1,6	
Daleiden	213	845	411	4	6	41	43	-	-	
Dasburg	214	231	122	-	1	10	6	2	0,9	
Eilscheid	217	38	21	-	-	-	4	-4	-9,5	
Eschfeld	220	197	99	-	-	4	2	2	1,0	
Euscheid	221	144	64	1	1	5	2	3	2,1	
Großkampfenberg	229	133	61	-	3	3	2	-2	-1,5	
Hargarten	233	95	46	-	-	3	2	1	1,1	
Harspelt	234	77	41	1	-	2	2	1	1,3	
Herzfeld	240	38	18	-	-	-	3	-3	-7,3	
Irrhausen	245	213	99	1	1	7	6	1	0,5	
Jucken	246	183	95	1	1	4	2	2	1,1	
Kesfeld	247	76	32	-	1	1	-	-	-	
Kickeshausen	248	51	29	1	-	6	8	-1	-1,9	
Kinzenburg	249	47	26	-	1	3	-	2	4,4	
Krautscheid	253	215	99	1	4	1	4	-6	-2,7	
Lambertsberg	254	381	186	1	4	11	8	-	-	
Lascheid	255	84	36	-	1	5	2	2	2,4	
Lauperath	258	104	53	-	-	5	3	2	2,0	
Leidenborn	259	196	94	1	2	1	4	-4	-2,0	

Landkreis (LK) Verbandsgemeinde (VG) Gemeinde	Schlüssel- nummer	Bevölkerung am 30.6.2019		Veränderung im 1. Halbjahr 2019					Bevölkerungszu- bzw. -abnahme (-)	%
		insgesamt	weiblich	Ge- borene	Ge- storbene	Zuge- zogene	Fortge- zogene			

noch: LK Eifelkreis Bitburg-Prüm 232

Lichtenborn	260	304	147	1	3	12	18	-8	-2,6
Lierfeld	261	82	38	-	1	7	5	1	1,2
Lünebach	262	584	290	2	2	27	30	-3	-0,5
Lützkampen	263	345	179	1	3	10	12	-4	-1,1
Manderscheid	264	56	30	-	-	-	1	-1	-1,8
Mauel	267	57	24	-	-	1	2	-1	-1,7
Merlscheid	270	37	19	-	-	1	-	1	2,8
Niederpierscheid	277	37	16	-	-	1	-	1	2,8
Oberpierscheid	285	328	164	1	4	15	7	5	1,5
Olmscheid	287	175	84	-	1	13	8	4	2,3
Pintesfeld	291	51	26	-	-	-	-	-	-
Plütscheid	293	308	160	-	1	8	6	1	0,3
Preischeid	294	167	80	-	1	6	7	-2	-1,2
Reiff	297	48	23	-	-	1	2	-1	-2,0
Reipeldingen	298	71	32	-	-	1	2	-1	-1,4
Roscheid	301	56	31	1	1	-	-	-	-
Sengerich	309	24	10	-	-	1	2	-1	-4,0
Sevenig (Our)	310	69	35	1	1	-	4	-4	-5,5
Strickscheid	315	30	19	-	1	-	1	-2	-6,3
Üttfeld	333	387	190	1	1	16	12	4	1,0
Waxweiler	322	1 108	557	4	23	45	39	-14	-1,2
VG Bitburger Land	08	25 481	12 516	130	138	1 061	875	169	0,7
Badem	007	1 233	618	11	7	62	34	30	2,5
Balesfeld	203	193	93	2	1	6	15	-8	-4,0
Baustert	009	451	222	2	2	20	14	6	1,3
Bettingen	013	1 078	504	3	7	43	24	14	1,3
Bickendorf	014	523	263	5	3	21	13	10	1,9
Biersdorf am See	015	534	263	4	8	32	20	10	1,9
Birtlingen	017	55	27	-	1	9	1	7	14,6
Brecht	020	224	108	1	2	4	5	-2	-0,9
Brimingen	502	94	46	-	-	10	1	9	10,6
Burbach	210	689	333	2	5	18	18	-3	-0,4
Dahlem	024	260	128	2	1	8	11	-2	-0,8
Dockendorf	026	218	114	-	2	7	8	-3	-1,4
Dudeldorf	027	1 315	644	16	2	93	71	36	2,8
Echtershausen	029	108	54	-	2	4	4	-2	-1,8
Ehlenz	030	451	221	3	-	17	7	13	3,0
Enzen	032	36	22	-	-	-	-	-	-
Eßlingen	034	99	49	1	1	3	2	1	1,0
Etteldorf	035	25	12	-	-	4	5	-1	-3,8
Feilsdorf	036	26	12	-	-	-	-	-	-
Fließem	039	675	335	1	6	23	19	-1	-0,1
Gindorf	043	340	169	2	2	14	3	11	3,3
Gondorf	044	305	143	1	1	51	5	46	17,8
Gransdorf	228	328	155	2	2	12	15	-3	-0,9
Halsdorf	045	103	52	-	1	5	5	-2	-1,9
Hamm	046	18	11	2	-	-	-	2	12,5
Heilenbach	048	106	57	-	1	2	6	-5	-4,5
Hütterscheid	057	181	90	1	-	8	9	-	-
Hüttingen an der Kyll	058	343	163	1	2	17	21	-5	-1,4
Idenheim	060	443	230	1	2	16	16	-1	-0,2
Idesheim	061	401	216	2	2	7	4	3	0,8
Ingendorf	062	204	103	-	1	8	3	4	2,0
Kyllburg, St.	070	906	428	2	8	67	60	-	-
Kyllburgweiler	071	110	49	-	1	7	5	1	0,9
Ließem	074	72	36	-	-	1	1	-	-
Malberg	075	560	276	3	9	45	41	-3	-0,5
Malbergweich	076	359	172	2	2	13	17	-4	-1,1
Meckel	077	403	189	1	1	7	8	-1	-0,2
Messerich	079	582	293	2	2	18	23	-5	-0,9

Landkreis (LK) Verbandsgemeinde (VG) Gemeinde	Schlüssel- nummer	Bevölkerung am 30.6.2019		Veränderung im 1. Halbjahr 2019					Bevölkerungszu- bzw. -abnahme (-)	%
		insgesamt	weiblich	Ge- borene	Ge- storbene	Zuge- zogene	Fortge- zogene			
								Anzahl		
noch: LK Eifelkreis Bitburg-Prüm 232										
Metterich	081	546	275	4	4	15	19	-4	-0,7	
Mülbach	083	111	52	-	-	1	-	1	0,9	
Nattenheim	086	584	300	5	-	17	16	4	0,7	
Neidenbach	087	864	440	3	4	33	26	6	0,7	
Neuheilenbach	273	266	124	2	3	12	7	4	1,5	
Niederstedem	091	258	126	1	1	10	4	6	2,4	
Niederweiler	092	90	47	1	-	-	2	-1	-1,1	
Oberkail	282	584	286	1	5	12	24	-17	-2,8	
Oberstedem	097	66	33	-	-	-	6	-6	-8,3	
Oberweiler	098	163	78	-	1	5	2	2	1,2	
Oberweis	099	564	289	2	3	31	30	-1	-0,2	
Olstdorf	100	102	51	-	1	1	3	-3	-2,9	
Orsfeld	101	176	85	1	1	6	7	-1	-0,6	
Pickließem	105	285	142	2	-	7	2	7	2,5	
Rittersdorf	109	1 402	687	8	6	43	56	-10	-0,7	
Röhl	111	455	226	4	-	9	10	3	0,7	
Sankt Thomas	113	259	117	-	1	12	12	-2	-0,8	
Scharfbillig	115	81	41	-	-	7	1	6	8,0	
Schleid	118	393	186	3	3	23	9	14	3,7	
Seffern	119	287	135	-	2	3	14	-13	-4,3	
Sefferweich	120	268	136	2	-	9	6	5	1,9	
Seinsfeld	306	172	77	1	1	4	2	2	1,2	
Steinborn	313	186	85	2	-	4	9	-3	-1,6	
Stockem	124	85	39	-	-	2	4	-2	-2,3	
Sülm	125	417	214	3	-	10	5	8	2,0	
Trimport	126	290	143	2	-	8	5	5	1,8	
Usch	129	63	30	-	1	2	1	-	-	
Wettlingen	133	34	18	-	1	3	2	-	-	
Wiersdorf	134	274	132	-	2	7	9	-4	-1,4	
Wilsecker	135	172	83	-	1	5	12	-8	-4,4	
Wißmannsdorf	501	812	400	3	3	20	20	-	-	
Wolsfeld	137	1 008	481	4	5	53	33	18	1,8	
Zendscheid	331	113	58	1	2	5	3	1	0,9	
VG Prüm	06	21 502	10 533	85	123	842	721	65	0,3	
Auw bei Prüm	202	640	303	1	7	3	11	-15	-2,3	
Bleialf	206	1 205	590	6	3	44	39	8	0,7	
Brandscheid	207	302	131	1	3	3	11	-10	-3,2	
Buchet	208	234	111	1	1	6	9	-3	-1,3	
Büdesheim	209	537	256	-	7	15	11	-4	-0,7	
Dingdorf	216	107	48	2	-	5	2	5	4,9	
Feuerscheid	222	342	169	-	-	7	4	3	0,9	
Fleringen	223	379	180	3	2	23	15	8	2,2	
Giesdorf	224	134	60	-	1	4	1	2	1,5	
Gondenbrett	227	469	223	2	3	15	18	-4	-0,8	
Großlangenfeld	230	125	70	-	-	3	5	-2	-1,6	
Habscheid	231	645	333	2	9	22	23	-7	-1,1	
Heckhuscheid	236	161	75	1	-	1	3	-1	-0,6	
Heisdorf	238	119	61	-	-	4	4	-	-	
Hersdorf	332	408	195	2	2	17	8	8	2,0	
Kleinlangenfeld	250	141	74	2	1	6	2	5	3,7	
Lasel	256	319	155	2	1	20	15	5	1,6	
Masthorn	265	54	27	-	1	2	2	-1	-1,8	
Matzerath	266	52	26	1	-	-	1	-	-	
Mützenich	271	116	54	-	2	6	3	1	0,9	
Neuendorf	272	102	44	-	-	7	10	-3	-2,9	
Niederlauch	276	36	16	-	-	1	1	-	-	
Nimshuscheid	279	297	142	2	2	7	6	1	0,3	
Nimsreuland	280	90	40	1	-	4	5	-	-	
Oberlascheid	283	158	61	2	-	15	13	4	2,6	
Oberlauch	284	79	40	-	1	2	-	1	1,3	



Landkreis (LK) Verbandsgemeinde (VG) Gemeinde	Schlüssel- nummer	Bevölkerung am 30.6.2019		Veränderung im 1. Halbjahr 2019					Bevölkerungszu- bzw. -abnahme (-)	%
		insgesamt	weiblich	Ge- borene	Ge- storbene	Zuge- zogene	Fortge- zogene			

## noch: LK Eifelkreis Bitburg-Prüm 232

Olzheim	288	571	275	3	1	30	20	12	2,1
Orlenbach	290	230	108	-	-	18	7	10	4,5
Pittenbach	292	108	55	-	-	1	2	-1	-0,9
Pronsfeld	295	916	481	1	7	32	25	1	0,1
Prüm, St.	296	5 450	2 683	20	32	267	241	12	0,2
Rommersheim	300	648	331	2	4	24	19	1	0,2
Roth bei Prüm	302	442	212	1	3	10	20	-20	-4,3
Schönecken	304	1 467	738	5	8	77	50	24	1,7
Schwirzheim	305	461	221	1	3	24	21	-	-
Seiwerath	307	151	68	1	1	4	2	2	1,3
Sellerich	308	302	142	3	1	9	10	1	0,3
Wallersheim	318	756	374	3	3	17	17	-	-
Watzeraath	320	433	225	7	-	21	11	17	4,1
Wawern	321	266	132	4	3	4	8	-3	-1,1
Weinsheim	226	1 012	486	2	7	32	39	-12	-1,2
Winningen	327	70	40	-	-	-	-	-	-
Winterscheid	328	144	76	-	1	2	-	1	0,7
Winterspelt	329	824	402	1	3	28	7	19	2,4
VG Speicher	07	8 443	4 289	64	54	367	359	13	0,2
Auw an der Kyll	006	120	69	-	2	11	4	5	4,3
Beilingen	010	393	204	1	4	12	11	-2	-0,5
Herforst	050	1 211	624	11	8	65	64	4	0,3
Hosten	055	175	91	-	-	3	2	1	0,6
Orenhofen	289	1 297	639	8	11	52	49	-	-
Philippsheim	104	91	47	-	-	1	1	-	-
Preist	107	721	368	9	1	20	27	-3	-0,4
Spangdahlem	311	964	487	13	4	28	48	-14	-1,4
Speicher, St.	123	3 471	1 760	22	24	175	153	22	0,6
VG Südeifel	05	18 997	9 307	79	130	769	678	27	0,1
Affler	001	28	12	-	1	-	-	-1	-3,4
Alsdorf	002	455	237	2	1	11	16	-4	-0,9
Altscheid	003	89	43	-	2	1	-	-1	-1,1
Ammeldingen an der Our	004	22	10	-	-	-	1	-1	-4,3
Ammeldingen bei Neuerburg	005	255	116	-	3	5	9	-7	-2,7
Bauler	008	69	30	-	-	2	2	-1	-1,4
Berkoth	011	90	44	-	-	6	6	-	-
Berscheid	012	64	29	2	1	-	1	-	-
Biesdorf	016	235	106	-	1	6	11	-6	-2,5
Bollendorf	019	1 675	802	7	13	94	89	-2	-0,1
Burg	022	23	13	-	-	-	-	-	-
Dauwelshausen	025	78	38	-	1	3	2	-	-
Echternacherbrück	028	947	473	1	2	79	70	8	0,9
Eisenach	218	366	179	4	7	11	8	-	-
Emmelbaum	031	70	34	-	-	-	-	-	-
Ernzen	033	399	190	-	1	8	12	-5	-1,2
Ferschweiler	037	968	477	7	6	35	22	14	1,5
Fischbach-Oberraden	038	59	29	-	1	1	6	-6	-9,2
Geichlingen	040	414	198	-	1	24	15	6	1,5
Gemünd	041	32	16	-	-	1	1	-	-
Gentingen	042	75	37	1	-	5	1	5	7,1
Gilzem	225	430	218	3	3	2	2	-	-
Heilbach	047	123	56	-	2	2	2	-2	-1,6
Herbstmühle	049	17	9	-	-	-	-	-	-
Holsthum	053	644	316	3	1	17	10	9	1,4
Hommerdingen	054	70	34	1	-	13	2	12	20,7
Hütten	056	49	25	-	-	2	-	1	2,1
Hüttingen bei Lahr	059	144	70	1	-	9	5	5	3,6
Irrel	063	1 592	803	7	18	76	66	-2	-0,1
Karlshausen	064	387	196	4	1	23	13	13	3,5

[illegible]

noch: LK Eifelkreis Bitburg-Prüm 232

Kaschenbach	065	71	34	-	-	2	-	2	2,9
Keppeshausen	066	12	5	-	-	-	-	-	-
Körperich	067	1 083	559	7	11	57	41	11	1,0
Koxhausen	068	109	54	1	1	7	-	7	6,9
Kruchten	069	373	183	1	2	6	6	-2	-0,5
Lahr	072	201	101	-	1	1	3	-3	-1,5
Leimbach	073	54	25	-	-	-	-	-	-
Menningen	078	176	91	-	-	2	3	-1	-0,6
Mettendorf	080	1 107	548	7	4	40	37	6	0,5
Minden	082	259	122	1	3	23	11	10	4,0
Muxerath	084	39	19	-	-	1	3	-2	-4,9
Nasingen	085	45	23	-	-	-	1	-1	-2,2
Neuerburg, St.	088	1 501	752	-	16	60	59	-15	-1,0
Niedergeckler	089	55	26	-	1	2	2	-1	-1,8
Niederraden	090	40	19	-	-	2	1	1	2,6
Niederweis	093	259	128	1	3	8	4	1	0,4
Niehl	094	71	32	-	1	2	6	-5	-6,6
Nusbaum	095	441	212	1	3	9	18	-13	-2,9
Obergeckler	096	152	67	-	1	1	7	-7	-4,4
Peffingen	103	222	116	2	-	14	13	3	1,4
Plascheid	106	81	38	2	-	-	2	-	-
Prümzurley	108	566	254	2	1	21	21	1	0,2
Rodershausen	110	162	78	-	2	5	10	-9	-5,3
Roth an der Our	112	203	94	1	2	3	6	-4	-1,9
Schankweiler	114	186	90	1	1	9	2	7	3,9
Scheitenkorb	116	32	18	-	1	-	-	-1	-3,0
Scheuern	117	43	23	-	1	-	-	-1	-2,3
Sevenig bei Neuerburg	121	47	25	-	-	-	-	-	-
Sinspelt	122	397	184	5	1	16	13	7	1,8
Übereisenbach	127	55	28	-	-	1	-	1	1,9
Uppershausen	128	61	28	-	-	-	2	-2	-3,2
Utscheid	102	422	207	1	5	18	20	-6	-1,4
Waldhof-Falkenstein	130	22	12	-	1	2	-	1	4,8
Wallendorf	131	353	170	1	1	16	7	9	2,6
Weidingen	132	172	77	2	-	5	4	3	1,8
Zweifelscheid	138	56	25	-	1	-	4	-5	-8,2
<b>LK Germersheim</b>	<b>334</b>	<b>129 235</b>	<b>64 705</b>	<b>582</b>	<b>690</b>	<b>4 573</b>	<b>4 285</b>	<b>160</b>	<b>0,1</b>
Germersheim, St.	007	20 780	10 254	95	90	954	952	1	0,0
Wörth am Rhein, St.	501	18 098	9 180	85	113	569	563	-25	-0,1
<b>VG Bellheim</b>	<b>01</b>	<b>13 757</b>	<b>6 911</b>	<b>66</b>	<b>76</b>	<b>388</b>	<b>394</b>	<b>-20</b>	<b>-0,1</b>
Bellheim	001	8 654	4 351	41	50	244	228	6	0,1
Knittelsheim	014	1 064	540	7	7	46	23	22	2,1
Ottersheim bei Landau	023	1 825	931	12	9	41	49	-5	-0,3
Zeiskam	036	2 214	1 089	6	10	57	94	-43	-1,9
<b>VG Hagenbach</b>	<b>02</b>	<b>10 711</b>	<b>5 374</b>	<b>27</b>	<b>67</b>	<b>335</b>	<b>334</b>	<b>-41</b>	<b>-0,4</b>
Berg (Pfalz)	002	2 033	1 006	6	11	72	65	1	0,0
Hagenbach, St.	008	5 485	2 736	17	33	179	201	-38	-0,7
Neuburg am Rhein	021	2 571	1 301	3	20	73	53	2	0,1
Scheibenhardt	027	622	331	1	3	11	15	-6	-1,0
<b>VG Jockgrim</b>	<b>03</b>	<b>17 268</b>	<b>8 576</b>	<b>72</b>	<b>81</b>	<b>522</b>	<b>515</b>	<b>-2</b>	<b>-0,0</b>
Hatzenbühl	009	2 876	1 364	18	8	84	101	-7	-0,2
Jockgrim	012	7 442	3 794	28	54	198	201	-29	-0,4

Landkreis (LK) Verbandsgemeinde (VG) Gemeinde	Schlüssel- nummer	Bevölkerung am 30.6.2019		Veränderung im 1. Halbjahr 2019						
		insgesamt	weiblich	Ge- borene	Ge- storbene	Zuge- zogene	Fortge- zogene	Bevölkerungszu- bzw. -abnahme (-)		
										Anzahl
noch: LK Germersheim	334									
VG Kandel	04	16 360	8 195	87	85	613	540	77	0,5	
Erlenbach bei Kandel	004	739	356	4	3	44	46	-1	-0,1	
Freckenfeld	005	1 578	823	7	6	40	45	-4	-0,3	
Kandel, St.	013	9 083	4 557	48	52	345	320	22	0,2	
Minfeld	020	1 692	866	9	9	71	51	21	1,3	
Steinweiler	030	1 970	965	13	7	42	35	13	0,7	
Vollmersweiler	031	198	101	-	2	6	4	-	-	
Winden	034	1 100	527	6	6	65	39	26	2,4	
VG Lingenfeld	05	17 073	8 558	83	87	681	559	116	0,7	
Freisbach	006	1 149	558	7	1	28	28	5	0,4	
Lingenfeld	017	5 776	2 941	28	33	179	184	-12	-0,2	
Lustadt	018	3 414	1 741	15	20	177	118	55	1,6	
Schwegenheim	028	3 046	1 522	16	13	107	79	30	1,0	
Weingarten (Pfalz)	032	1 877	887	12	9	104	74	33	1,8	
Westheim (Pfalz)	033	1 811	909	5	11	86	76	5	0,3	
VG Rülzheim	06	15 188	7 657	67	91	511	428	54	0,4	
Hördt	011	2 584	1 272	13	19	90	80	-1	-0,0	
Kuhardt	015	1 857	936	9	10	66	63	2	0,1	
Leimersheim	016	2 595	1 307	8	9	92	69	22	0,9	
Rülzheim	025	8 152	4 142	37	53	263	216	31	0,4	
LK Kaiserslautern	335	105 866	53 846	520	616	3 693	3 812	-191	-0,2	
VG Bruchmühlbach-Miesau	01	10 462	5 261	70	80	336	330	-1	-0,0	
Bruchmühlbach-Miesau	003	7 793	4 016	68	53	259	277	-	-	
Gerhardsbrunn	011	175	81	1	-	4	5	-	-	
Lambsborn	201	716	355	1	4	19	17	-1	-0,1	
Langwieden	202	267	128	-	-	6	4	2	0,8	
Martinshöhe	203	1 511	681	-	23	48	27	-2	-0,1	
VG Enkenbach-Alsenborn	02	19 600	9 920	87	110	725	742	-41	-0,2	
Enkenbach-Alsenborn	004	7 084	3 683	30	55	204	184	-2	-0,0	
Fischbach	007	732	355	2	5	19	23	-7	-0,9	
Frankenstein	010	939	478	2	7	32	36	-11	-1,2	
Hochspeyer	015	4 598	2 299	22	18	194	180	19	0,4	
Mehlingen	026	3 833	1 901	20	18	122	143	-23	-0,6	
Neuhemsbach	028	873	423	4	3	53	57	-3	-0,3	
Sembach	205	1 153	595	5	4	89	114	-23	-2,0	
Waldleiningen	048	388	186	2	-	12	5	9	2,4	
VG Kaiserslautern-Süd	04	10 654	5 419	49	61	352	419	-79	-0,7	
Krackenbach	021	1 168	599	4	7	36	18	15	1,3	
Linden	023	1 113	564	4	4	26	40	-14	-1,2	
Queidersbach	037	2 787	1 414	15	21	94	90	-1	-0,0	
Schopp	204	1 459	726	5	8	37	49	-15	-1,0	
Stelzenberg	045	1 176	586	4	4	55	57	-2	-0,2	
Trippstadt	047	2 951	1 530	17	17	104	165	-62	-2,1	
VG Landstuhl	05	15 261	7 819	68	64	581	598	-8	-0,1	
Bann	002	2 261	1 159	12	6	59	45	21	0,9	
Hauptstuhl	012	1 139	564	1	6	27	43	-21	-1,8	
Kindsbach	018	2 392	1 230	13	15	84	63	19	0,8	
Landstuhl, Sickingenstadt, St.	022	8 322	4 267	40	31	388	426	-26	-0,3	
Mittelbrunn	027	715	373	2	6	15	7	5	0,7	
Obernabach	031	432	226	-	-	8	14	-6	-1,4	
VG Otterbach-Otterberg	10	18 822	9 598	68	119	603	653	-96	-0,5	
Frankelbach	009	281	141	-	3	14	22	-11	-3,8	

Landkreis (LK) Verbandsgemeinde (VG) Gemeinde	Schlüssel- nummer	Bevölkerung am 30.6.2019		Veränderung im 1. Halbjahr 2019					Bevölkerungszu- bzw. -abnahme (-)	%
		insgesamt	weiblich	Ge- borene	Ge- storbene	Zuge- zogene	Fortge- zogene			
								Anzahl		
noch: LK Kaiserslautern	335									
Heiligenmoschel	013	600	303	2	5	13	18	-8	-1,3	
Hirschhorn/Pfalz	014	748	377	2	3	30	32	-3	-0,4	
Katzweiler	017	1 911	978	7	6	59	68	-8	-0,4	
Mehlbach	025	1 069	549	3	8	51	43	3	0,3	
Niederkirchen	029	1 856	965	4	15	46	64	-28	-1,5	
Olsbrücken	033	1 050	521	5	7	25	20	3	0,3	
Otterbach	034	4 096	2 097	20	28	158	142	13	0,3	
Otterberg, St.	035	5 350	2 763	17	36	173	193	-39	-0,7	
Schallodenbach	041	856	425	6	2	18	22	-1	-0,1	
Schneckenhausen	042	576	272	1	5	7	15	-12	-2,0	
Sulzbachtal	046	429	207	1	1	9	14	-5	-1,2	
VG Ramstein-Miesenbach	08	16 995	8 618	105	95	595	555	53	0,3	
Hütschenhausen	016	3 923	1 989	24	24	130	118	14	0,4	
Kottweiler-Schwanden	020	1 228	612	8	6	34	39	-3	-0,2	
Niedermohr	030	1 467	748	9	12	59	57	-	-	
Ramstein-Miesenbach, St.	038	7 912	4 024	47	44	298	266	36	0,5	
Steinwenden	044	2 465	1 245	17	9	74	75	6	0,2	
VG Weilerbach	09	14 072	7 211	73	87	501	515	-19	-0,1	
Erzenhausen	005	789	412	5	2	31	26	7	0,9	
Eulenbis	006	495	254	4	2	19	15	6	1,2	
Kollweiler	019	527	253	2	2	16	9	7	1,3	
Mackenbach	024	1 974	996	10	14	92	88	2	0,1	
Reichenbach-Steegen	501	1 353	680	10	10	44	64	-18	-1,3	
Rodenbach	040	3 159	1 644	17	11	116	124	-2	-0,1	
Schwedelbach	043	1 049	530	5	2	30	30	5	0,5	
Weilerbach	049	4 726	2 442	20	44	153	159	-26	-0,5	
LK Kusel	336	70 370	35 362	281	474	2 977	2 947	-156	-0,2	
VG Kusel-Altenglan	10	23 194	11 636	100	175	1 572	1 429	71	0,3	
Albessen	002	133	69	-	1	3	8	-6	-4,3	
Altenglan	003	2 691	1 380	9	24	92	77	-1	-0,0	
Bedesbach	106	806	402	5	7	45	29	13	1,6	
Blaubach	006	375	199	5	4	13	17	-3	-0,8	
Bosenbach	009	667	324	2	6	14	23	-13	-1,9	
Dennweiler-Frohnbach	015	272	135	1	1	3	5	-3	-1,1	
Ehweiler	018	163	83	-	1	7	-	7	4,5	
Elzweiler	021	118	63	1	-	3	6	-2	-1,7	
Erdesbach	022	599	301	5	8	24	36	-15	-2,4	
Etschberg	024	664	335	1	1	9	8	1	0,2	
Föckelberg	025	382	198	-	-	9	12	-3	-0,8	
Haschbach am Remigiusberg	034	674	344	2	5	15	18	-6	-0,9	
Herschweiler	039	513	265	2	3	8	7	-	-	
Horschbach	046	229	114	1	2	2	4	-3	-1,3	
Konken	052	827	415	6	7	24	26	-2	-0,2	
Körborn	051	362	180	-	-	17	3	15	4,3	
Kusel, St.	055	5 490	2 690	28	47	959	858	85	1,6	
Neunkirchen am Potzberg	066	419	217	-	4	26	22	-	-	
Niederlalen	067	313	155	2	2	23	3	20	6,8	
Niederstaußenbach	068	265	132	1	2	3	8	-6	-2,2	
Oberlalen	070	217	119	1	4	11	9	-1	-0,5	
Oberstaußenbach	071	283	138	1	-	2	9	-5	-1,7	
Pfeffelbach	077	861	432	1	5	23	26	-8	-0,9	
Rammelsbach	079	1 495	770	8	7	83	72	12	0,8	
Rathweiler	081	154	86	1	1	10	10	-	-	
Reichweiler	084	532	268	1	5	12	9	-1	-0,2	
Ruthweiler	088	455	216	3	6	22	23	-4	-0,9	
Rutweiler am Glan	089	317	154	1	2	19	19	-1	-0,3	

Landkreis (LK) Verbandsgemeinde (VG) Gemeinde	Schlüssel- nummer	Bevölkerung am 30.6.2019		Veränderung im 1. Halbjahr 2019						
		insgesamt	weiblich	Ge- borene	Ge- storbene	Zuge- zogene	Fortge- zogene	Bevölkerungszu- bzw. -abnahme (-)		
Anzahl									%	
noch: LK Kusel										
	336									
Schellweiler	091	489	249	1	5	19	10	5	1,0	
Selchenbach	094	301	151	-	4	7	10	-7	-2,3	
Thallichtenberg	097	535	266	3	6	9	13	-7	-1,3	
Theisbergstegen	098	714	357	5	2	14	21	-4	-0,6	
Ulmet	099	692	335	3	1	40	25	17	2,5	
Welchweiler	103	187	94	-	2	2	3	-3	-1,6	
VG Lauterecken-Wolfstein	08	18 068	9 045	67	128	570	658	-152	-0,8	
Adenbach	001	149	74	1	2	9	6	2	1,4	
Aschbach	005	317	153	2	1	13	3	11	3,6	
Buborn	012	141	60	1	-	7	7	1	0,7	
Cronenberg	013	144	71	-	2	4	12	-10	-6,5	
Deimberg	014	100	49	1	-	5	7	-1	-1,0	
Einöllen	019	410	208	-	4	8	13	-9	-2,1	
Eßweiler	023	390	193	1	1	10	18	-7	-1,8	
Ginsweiler	029	277	132	-	3	2	11	-13	-4,5	
Glanbrücken	030	482	239	3	3	11	10	1	0,2	
Grumbach	033	461	228	2	1	19	16	4	0,9	
Hausweiler	035	46	15	-	1	2	1	-	-	
Hefersweiler	036	532	257	3	3	19	13	6	1,1	
Heinzenhausen	038	255	137	3	2	17	13	5	2,0	
Herren-Sulzbach	040	144	72	-	3	5	5	-3	-2,0	
Hinzweiler	042	338	175	3	2	8	10	-1	-0,3	
Hohenöllen	043	331	160	2	-	11	15	-2	-0,6	
Hornberg	044	196	103	-	-	4	1	3	1,6	
Hoppstädten	045	280	132	3	-	6	2	7	2,6	
Jettenbach	048	798	410	2	3	12	17	-5	-0,6	
Kappeln	049	196	99	1	1	5	5	-	-	
Kirrweiler	050	168	86	2	1	-	2	-1	-0,6	
Kreimbach-Kaulbach	053	788	398	4	6	39	23	14	1,8	
Langweiler	057	237	121	-	-	5	9	-4	-1,7	
Lauterecken, St.	058	2 009	1 008	5	14	78	130	-62	-3,0	
Lohnweiler	060	384	197	-	1	7	19	-13	-3,3	
Medard	061	466	232	1	1	14	13	1	0,2	
Merzweiler	062	165	80	1	1	2	2	-	-	
Nerzweiler	065	108	52	-	-	3	6	-3	-2,7	
Nußbach	069	550	270	2	3	18	19	-2	-0,4	
Oberweiler im Tal	072	157	88	1	2	4	4	-1	-0,6	
Oberweiler-Tiefenbach	073	267	136	1	2	3	7	-5	-1,8	
Odenbach	074	820	399	2	4	24	30	-8	-1,0	
Offenbach-Hundheim	075	1 025	533	2	19	17	40	-40	-3,8	
Reipoltskirchen	085	353	192	2	12	14	6	-2	-0,6	
Relsberg	086	183	90	1	1	6	6	-	-	
Rothselberg	087	627	310	2	2	21	11	10	1,6	
Rutweiler an der Lauter	090	355	176	1	4	11	11	-3	-0,8	
Sankt Julian	095	1 054	534	4	6	38	36	-	-	
Unterjeckenbach	100	71	34	-	-	-	1	-1	-1,4	
Wiesweiler	104	400	191	-	3	22	15	4	1,0	
Wolfstein, St.	105	1 894	951	8	14	67	83	-25	-1,3	
VG Oberes Glantal	09	29 108	14 681	114	171	835	860	-75	-0,3	
Altenkirchen	004	1 289	637	2	7	43	34	4	0,3	
Börsborn	008	412	184	-	2	16	11	3	0,7	
Breitenbach	010	1 789	890	2	16	43	47	-18	-1,0	
Brücken (Pfalz)	011	2 076	1 049	3	14	51	72	-31	-1,5	
Dittweiler	016	812	424	2	4	24	32	-10	-1,2	
Dunzweiler	017	860	442	3	5	14	25	-13	-1,5	
Frohnhofen	027	505	249	-	2	25	15	8	1,6	
Glan-Münchweiler	031	1 260	671	8	13	47	39	4	0,3	
Gries	032	1 056	533	6	5	47	19	29	2,8	
Henschtal	037	327	169	3	1	9	6	5	1,6	

Landkreis (LK) Verbandsgemeinde (VG) Gemeinde	Schlüssel- nummer	Bevölkerung am 30.6.2019		Veränderung im 1. Halbjahr 2019						
		insgesamt	weiblich	Ge- borene	Ge- storbene	Zuge- zogene	Fortge- zogene	Bevölkerungszu- bzw. -abnahme (-)		
										Anzahl
noch: LK Kusel										
	336									
Herschweiler-Pettersheim	041	1 297	637	5	7	43	42	-	-	
Hüffler	047	548	274	1	3	8	11	-5	-0,9	
Krottelbach	054	651	321	3	9	16	22	-12	-1,8	
Langenbach	056	442	219	2	-	9	11	1	0,2	
Matzenbach	107	635	319	2	4	26	31	-7	-1,1	
Nanzdietschweiler	064	1 148	564	4	4	19	26	-8	-0,7	
Ohmbach	076	789	384	4	2	25	17	10	1,3	
Quirnbach/Pfalz	501	469	232	3	2	16	14	3	0,6	
Rehweiler	082	440	222	4	1	13	10	6	1,4	
Schönenberg-Kübelberg	092	5 607	2 835	29	29	150	145	7	0,1	
Steinbach am Glan	096	872	442	6	5	27	26	3	0,3	
Wahnwegen	101	680	344	1	4	14	18	-7	-1,0	
Waldmohr	102	5 144	2 640	21	32	150	187	-47	-0,9	
LK Mainz-Bingen										
	339	210 953	106 895	916	1 056	8 059	7 778	64	0,0	
Bingen am Rhein, gkSt.	005	25 668	13 046	114	166	1 070	983	9	0,0	
Budenheim	009	8 675	4 348	34	46	376	323	34	0,4	
Ingelheim am Rhein, gkSt.	030	24 874	12 682	97	159	1 509	1 576	-136	-0,5	
VG Bodenheim	02	20 348	10 356	91	73	573	537	51	0,3	
Bodenheim	006	7 726	3 958	40	23	176	201	-10	-0,1	
Gau-Bischofsheim	020	2 167	1 092	11	6	75	52	28	1,3	
Harxheim	026	2 383	1 213	9	12	61	60	-4	-0,2	
Lörzweiler	034	2 329	1 175	5	4	64	48	19	0,8	
Nackenheim	039	5 743	2 918	26	28	197	176	18	0,3	
VG Gau-Algesheim	03	16 712	8 460	72	80	577	489	66	0,4	
Appenheim	001	1 404	699	9	8	62	47	16	1,2	
Bubenheim	008	841	406	3	3	26	18	8	1,0	
Engelstadt	016	734	381	6	2	33	21	12	1,7	
Gau-Algesheim, St.	019	6 846	3 525	32	40	250	216	19	0,3	
Nieder-Hilbersheim	041	650	325	3	3	19	22	-3	-0,5	
Ober-Hilbersheim	046	994	495	5	5	15	24	-9	-0,9	
Ockenheim	048	2 669	1 318	8	5	93	66	28	1,1	
Schwabenheim an der Selz	051	2 574	1 311	6	14	79	75	-5	-0,2	
VG Heidesheim am Rhein	05	10 107	5 062	38	54	298	309	-29	-0,3	
Heidesheim am Rhein	027	7 593	3 803	28	40	215	227	-26	-0,3	
Wackernheim	061	2 514	1 259	10	14	83	82	-3	-0,1	
VG Nieder-Olm	06	33 384	16 962	151	160	1 170	1 157	1	0,0	
Essenheim	017	3 578	1 845	15	32	152	128	7	0,2	
Jugenheim in Rheinhessen	031	1 593	804	6	9	52	57	-8	-0,5	
Klein-Winternheim	032	3 626	1 793	20	14	136	109	33	0,9	
Nieder-Olm, St.	042	10 136	5 232	50	30	320	352	-14	-0,1	
Ober-Olm	047	4 440	2 218	20	33	179	208	-42	-0,9	
Sörrenloch	054	1 263	639	8	10	58	41	16	1,3	
Stadecken-Elsheim	057	4 874	2 460	20	19	134	135	-	-	
Zornheim	067	3 874	1 971	12	13	139	127	9	0,2	
VG Rhein-Nahe	01	15 058	7 622	55	63	565	546	7	0,0	
Bacharach, St.	003	1 879	944	5	7	89	76	11	0,6	
Breitscheid	007	130	61	-	-	4	5	-1	-0,8	
Manubach	036	295	137	2	-	5	12	-5	-1,7	
Münster-Sarmsheim	038	2 937	1 486	19	9	128	157	-20	-0,7	
Niederheimbach	040	787	409	5	3	33	29	7	0,9	
Oberdiebach	044	813	410	3	8	18	17	-4	-0,5	
Oberheimbach	045	550	278	2	2	27	23	4	0,7	
Trechtingshausen	058	1 022	505	2	5	41	61	-25	-2,4	

Landkreis (LK) Verbandsgemeinde (VG) Gemeinde	Schlüssel- nummer	Bevölkerung am 30.6.2019		Veränderung im 1. Halbjahr 2019					Bevölkerungszu- bzw. -abnahme (-)	%
		insgesamt	weiblich	Ge- borene	Ge- storbene	Zuge- zogene	Fortge- zogene			
								Anzahl		
noch: LK Mainz-Bingen	339									
Waldalgesheim	062	4 053	2 050	10	15	131	102	24	0,6	
Weiler bei Bingen	063	2 592	1 342	7	14	89	64	16	0,6	
VG Rhein-Selz	07	41 522	21 047	177	175	1 283	1 326	-46	-0,1	
Dalheim	010	1 020	509	6	2	18	19	-1	-0,1	
Dexheim	011	1 443	734	11	7	40	43	1	0,1	
Dienheim	012	2 232	1 132	12	12	69	59	11	0,5	
Dolgesheim	013	990	497	4	4	25	50	-25	-2,5	
Dorn-Dürkheim	201	981	498	4	4	22	40	-18	-1,8	
Eimsheim	015	533	283	1	1	17	14	2	0,4	
Friesenheim	018	713	350	3	1	15	24	-7	-1,0	
Guntersblum	024	3 844	1 971	13	19	127	133	-13	-0,3	
Hahnheim	025	1 545	783	3	7	31	54	-27	-1,7	
Hillesheim	028	655	314	2	5	37	31	3	0,5	
Köngernheim	033	1 308	639	4	2	42	46	-2	-0,2	
Ludwigshöhe	035	554	278	1	-	20	15	6	1,1	
Mommenheim	037	3 145	1 583	23	8	96	93	18	0,6	
Nierstein, St.	043	8 436	4 269	36	39	263	267	-7	-0,1	
Oppenheim, St.	049	7 562	3 924	28	35	272	265	-	-	
Selzen	053	1 514	729	5	6	71	60	10	0,7	
Uelversheim	059	1 110	558	3	2	32	25	8	0,7	
Undenheim	060	2 987	1 524	16	15	72	58	15	0,5	
Weinolsheim	064	665	332	2	4	11	26	-17	-2,5	
Wintersheim	066	285	140	-	2	3	4	-3	-1,0	
VG Sprendlingen-Gensingen	08	14 605	7 310	87	80	638	532	107	0,7	
Aspishaus	002	870	442	4	2	29	15	16	1,9	
Badenheim	004	621	321	9	2	32	23	16	2,6	
Gensingen	021	4 009	2 037	16	33	209	141	47	1,2	
Grolsheim	022	1 285	636	8	4	26	42	-12	-0,9	
Hornweiler	029	779	379	3	4	55	54	1	0,1	
Sankt Johann	050	838	420	4	5	38	47	-11	-1,3	
Sprendlingen	056	4 249	2 117	31	22	185	144	49	1,2	
Welgesheim	065	578	288	6	3	29	28	4	0,7	
Wolfsheim	202	763	366	3	3	27	27	-1	-0,1	
Zotzenheim	068	613	304	3	2	8	11	-2	-0,3	
LK Mayen-Koblenz	137	214 093	108 456	937	1 316	7 284	7 041	-166	-0,1	
Andernach, gkSt.	003	29 895	15 377	154	188	893	928	-71	-0,2	
Bendorf, St.	203	16 896	8 610	84	93	618	648	-44	-0,3	
Mayen, gkSt.	068	19 123	9 646	78	135	668	631	-21	-0,1	
VG Maifeld	02	24 659	12 420	101	123	866	772	72	0,3	
Einig	023	143	72	-	-	-	3	-3	-2,1	
Gappenhach	027	329	170	2	-	21	9	14	4,4	
Gering	029	406	192	2	3	11	23	-13	-3,1	
Gierschnach	030	268	139	3	1	4	3	3	1,1	
Kalt	041	464	224	3	1	16	17	1	0,2	
Kerben	048	483	227	4	2	9	15	-4	-0,8	
Kollig	053	557	266	1	3	16	18	-4	-0,7	
Lonnig	065	1 264	651	2	3	36	30	5	0,4	
Mertloch	070	1 352	705	6	5	45	49	-3	-0,2	
Münstermaifeld, St.	501	3 448	1 767	12	24	119	107	-1	-0,0	
Naunheim	080	451	209	2	1	23	10	14	3,2	
Ochtendung	086	5 427	2 767	20	37	205	151	38	0,7	
Pillig	087	467	233	-	3	14	11	-	-	
Polch, St.	089	6 847	3 406	33	27	251	231	26	0,4	
Rüben	095	904	459	6	4	34	51	-15	-1,6	
Trimbs	102	587	299	1	1	36	22	14	2,4	

Landkreis (LK) Verbandsgemeinde (VG) Gemeinde	Schlüssel- nummer	Bevölkerung am 30.6.2019		Veränderung im 1. Halbjahr 2019					Bevölkerungszu- bzw. -abnahme (-)	%
		insgesamt	weiblich	Ge- borene	Ge- storbene	Zuge- zogene	Fortge- zogene			
								Anzahl		
noch: LK Mayen-Koblenz										
	137									
Welling	112	932	472	3	6	17	18	-4	-0,4	
Wierschem	114	330	162	1	2	9	4	4	1,2	
VG Mendig	04	13 435	6 799	42	69	420	398	-6	-0,0	
Bell	008	1 293	664	2	7	46	57	-16	-1,2	
Mendig, St.	069	8 928	4 507	26	45	288	235	33	0,4	
Rieden	093	1 179	611	3	7	44	45	-5	-0,4	
Thür	101	1 472	751	9	8	27	38	-10	-0,7	
Volkesfeld	106	563	266	2	2	15	23	-8	-1,4	
VG Pellenz	01	16 432	8 226	77	106	518	487	3	0,0	
Kretz	056	692	360	2	4	21	20	-2	-0,3	
Kruft	057	4 076	2 055	22	20	124	106	20	0,5	
Nickenich	081	3 611	1 837	24	25	118	111	6	0,2	
Plaidt	088	5 891	2 943	21	38	181	176	-13	-0,2	
Saffig	096	2 162	1 031	8	19	74	74	-8	-0,4	
VG Rhein-Mosel	09	26 863	13 751	113	176	850	813	-33	-0,1	
Alken	201	673	345	4	3	27	23	7	1,1	
Brey	204	1 459	751	8	5	30	58	-26	-1,8	
Brodenbach	205	655	329	3	4	42	16	25	4,0	
Burgen	206	747	378	7	6	14	22	-9	-1,2	
Dieblich	207	2 662	1 371	12	19	109	81	22	0,8	
Hatzenport	208	604	303	-	3	20	13	3	0,5	
Koborn-Gondorf	212	3 110	1 567	12	21	117	115	-9	-0,3	
Lehmen	504	1 301	644	2	9	30	35	-12	-0,9	
Löf	214	1 495	755	11	6	48	49	4	0,3	
Macken	215	345	168	1	4	6	10	-7	-2,0	
Niederfell	217	1 004	603	1	11	25	28	-15	-1,5	
Nörtershausen	219	1 135	570	5	5	30	43	-13	-1,1	
Oberfell	220	1 110	557	7	7	42	41	-	-	
Rhens, St.	221	2 949	1 507	20	19	118	112	7	0,2	
Spay	223	1 899	994	10	17	41	46	-12	-0,6	
Waldesch	227	2 234	1 122	3	15	56	44	-	-	
Winnigen	230	2 422	1 242	6	14	66	60	-2	-0,1	
Wolken	231	1 059	545	1	8	29	17	4	0,4	
VG Vallendar	07	15 617	7 970	56	100	720	779	-108	-0,7	
Niederwerth	218	1 286	640	5	6	46	33	11	0,9	
Urbar	224	3 260	1 622	12	18	112	131	-28	-0,9	
Vallendar, St.	226	8 590	4 431	29	68	477	528	-90	-1,0	
Weitersburg	229	2 481	1 277	10	8	85	87	-1	-0,0	
VG Vordereifel	03	16 364	8 207	63	101	523	451	31	0,2	
Acht	001	77	36	-	-	1	-	1	1,3	
Anschau	004	276	140	2	3	6	18	-13	-4,5	
Arft	006	258	132	2	2	4	4	-	-	
Baar	007	741	357	-	2	28	15	11	1,5	
Bermel	011	350	180	1	4	15	11	1	0,3	
Boos	014	609	319	4	7	23	9	11	1,8	
Ditscheid	019	259	125	-	3	-	2	-5	-1,9	
Ettringen	025	2 722	1 374	13	15	84	84	-3	-0,1	
Hausten	034	377	195	-	1	13	6	6	1,6	
Herresbach	035	497	248	3	1	9	8	3	0,6	
Hirten	036	251	125	1	2	7	10	-4	-1,6	
Kehrig	043	1 212	602	6	9	30	26	2	0,2	
Kirchwald	049	958	488	2	8	31	35	-11	-1,1	
Kottenheim	055	2 631	1 339	9	21	104	97	-5	-0,2	
Langenfeld	060	652	321	2	7	12	12	-6	-0,9	
Langscheid	061	87	39	-	-	1	2	-1	-1,1	
Lind	063	50	20	-	-	-	1	-1	-2,0	



Landkreis (LK) Verbandsgemeinde (VG) Gemeinde	Schlüssel- nummer	Bevölkerung am 30.6.2019		Veränderung im 1. Halbjahr 2019						
		insgesamt	weiblich	Ge- borene	Ge- storbene	Zuge- zogene	Fortge- zogene	Bevölkerungszu- bzw. -abnahme (-)		
										Anzahl
noch: LK Mayen-Koblenz	137									
Luxem	066	322	150	1	1	10	5	5	1,6	
Monreal	074	765	376	2	2	27	25	2	0,3	
Münk	077	260	130	2	1	8	5	4	1,6	
Nachtsheim	079	559	276	5	3	20	6	16	2,9	
Reudelsterz	092	372	189	2	1	13	5	9	2,5	
Sankt Johann	097	938	488	5	3	30	36	-4	-0,4	
Siebenbach	099	217	104	-	1	15	6	7	3,3	
Virneburg	105	389	190	-	-	16	10	6	1,6	
Weiler	110	486	242	1	4	14	11	-	-	
Welschenbach	113	49	22	-	-	2	2	-	-	
VG Weißenthurm	08	34 809	17 450	169	225	1 208	1 134	11	0,0	
Bassenheim	202	2 899	1 448	11	12	96	90	5	0,2	
Kaltenengers	209	2 159	1 050	9	11	79	88	-11	-0,5	
Kettig	211	3 361	1 709	17	18	115	115	-2	-0,1	
Mülheim-Kärlich, St.	216	11 189	5 705	44	75	368	322	12	0,1	
Sankt Sebastian	222	2 635	1 356	13	26	83	65	5	0,2	
Urmitz	225	3 467	1 728	23	15	93	81	18	0,5	
Weißenthurm, St.	228	9 099	4 454	52	68	374	373	-16	-0,2	
LK Neuwied	138	182 348	92 544	814	1 169	6 337	5 587	407	0,2	
Neuwied, gkSt.	045	64 567	32 978	297	437	1 745	1 613	-7	-0,0	
VG Asbach	01	22 407	11 209	100	133	732	619	79	0,4	
Asbach	003	7 321	3 704	34	46	248	210	26	0,4	
Buchholz (Ww.)	080	4 486	2 226	27	19	123	128	4	0,1	
Neustadt (Wied)	044	6 405	3 187	22	44	233	135	74	1,2	
Windhagen	077	4 195	2 092	17	24	128	146	-25	-0,6	
VG Bad Honningen	02	11 971	6 052	59	89	516	430	60	0,5	
Bad Honningen, St.	004	5 944	3 029	31	40	249	216	24	0,4	
Hammerstein	024	330	173	-	-	11	9	2	0,6	
Leutesdorf	038	1 701	846	6	12	83	96	-19	-1,1	
Rheinbrohl	063	3 996	2 004	22	37	173	109	53	1,3	
VG Dierdorf	03	10 855	5 481	63	75	470	404	55	0,5	
Dierdorf, St.	012	5 724	2 887	38	47	245	213	24	0,4	
Großmaischeid	023	2 327	1 160	11	11	84	69	16	0,7	
Isenburg	031	602	299	4	2	42	44	-	-	
Kleinmaischeid	034	1 344	690	3	10	71	52	11	0,8	
Marienhausen	201	500	256	3	3	15	14	1	0,2	
Stebach	069	358	189	4	2	13	12	3	0,8	
VG Linz am Rhein	04	18 671	9 447	66	106	763	664	62	0,3	
Dattenberg	009	1 486	762	4	8	57	57	-4	-0,3	
Kasbach-Ohlenberg	501	1 400	705	1	6	55	31	19	1,4	
Leubsdorf	037	1 590	801	5	2	73	48	28	1,8	
Linz am Rhein, St.	041	6 207	3 205	22	57	272	231	7	0,1	
Ockenfels	055	1 052	514	6	2	45	38	11	1,1	
Skt. Katharinen (LK Neuwied)	068	3 355	1 694	10	13	110	109	-1	-0,0	
Vettelschoß	075	3 581	1 766	18	18	151	150	2	0,1	
VG Puderbach	05	14 818	7 428	74	87	614	574	30	0,2	
Dernbach	011	1 025	539	8	12	53	46	3	0,3	
Döttesfeld	013	641	309	5	5	32	39	-7	-1,1	
Dürholz	014	1 290	626	7	4	56	61	-2	-0,2	
Hanroth	025	643	326	2	6	27	19	4	0,6	
Harschbach	027	400	194	-	3	8	8	-3	-0,7	
Linkenbach	040	478	230	3	5	28	23	3	0,6	

Landkreis (LK) Verbandsgemeinde (VG) Gemeinde	Schlüssel- nummer	Bevölkerung am 30.6.2019		Veränderung im 1. Halbjahr 2019					Bevölkerungszu- bzw. -abnahme (-)	%
		insgesamt	weiblich	Ge- borene	Ge- storbene	Zuge- zogene	Fortge- zogene			
								Anzahl		
noch: LK Neuwied	138									
Niederhofen	048	435	207	3	2	21	23	-1	-0,2	
Niederwambach	050	455	214	1	2	18	11	6	1,3	
Oberdreis	052	849	429	3	5	29	30	-3	-0,4	
Pudersbach	057	2 408	1 246	15	11	95	81	19	0,8	
Ratzert	058	221	114	-	2	4	10	-8	-3,5	
Raubach	059	1 939	992	12	12	60	69	-8	-0,4	
Rodenbach bei Pudersbach	064	670	323	1	2	27	10	16	2,4	
Steimel	070	1 263	647	5	10	86	69	13	1,0	
Urbach	074	1 505	734	6	5	60	60	1	0,1	
Woldert	078	596	298	3	1	10	15	-3	-0,5	
VG Rengsdorf-Waldbreitbach	09	26 035	13 255	120	163	975	806	127	0,5	
Anhausen	002	1 347	695	1	4	26	25	-2	-0,1	
Bonefeld	005	961	474	1	5	21	39	-22	-2,2	
Breitscheid	006	2 167	1 094	8	7	66	56	10	0,5	
Datzeroth	010	250	133	1	2	11	5	5	2,0	
Ehlscheid	015	1 489	748	8	10	63	52	9	0,6	
Hardert	026	865	437	7	7	44	25	19	2,2	
Hausen (Wied)	007	1 881	940	10	34	85	71	-10	-0,5	
Hümmerich	030	767	390	4	9	44	34	5	0,7	
Kurtscheid	036	945	474	4	3	21	17	5	0,5	
Meinborn	042	519	255	-	3	25	9	13	2,6	
Melsbach	043	2 045	1 045	12	6	75	49	32	1,6	
Niederbreitbach	047	1 538	786	7	8	25	57	-33	-2,1	
Oberhonnefeld-Gierend	053	1 048	530	3	7	35	40	-6	-0,6	
Oberraden	054	641	307	1	2	20	37	-18	-2,7	
Rengsdorf	061	2 775	1 405	17	7	138	120	28	1,0	
Roßbach	065	1 460	735	9	7	58	41	19	1,3	
Rütscheid	066	805	401	9	4	19	20	3	0,4	
Straßenhaus	071	1 939	1 016	6	16	94	43	41	2,2	
Thalhausen	072	737	365	5	2	25	17	11	1,5	
Waldbreitbach	076	1 856	1 025	7	20	80	49	18	1,0	
VG Unkel	07	13 024	6 694	35	79	522	477	1	0,0	
Bruchhausen	008	948	467	1	5	23	33	-14	-1,5	
Erpel	019	2 552	1 292	7	8	112	93	18	0,7	
Rheinbreitbach	062	4 503	2 316	16	19	175	175	-3	-0,1	
Unkel, St.	073	5 021	2 619	11	47	212	176	-	-	
LK Rhein-Hunsrück-Kreis	140	103 068	51 744	432	631	3 813	3 483	131	0,1	
Boppard, St.	501	15 369	7 843	60	112	528	431	44	0,3	
VG Emmelshausen	02	14 647	7 291	55	81	499	507	-32	-0,2	
Badenhard	005	141	66	1	1	8	1	7	5,2	
Beulich	201	499	245	2	3	23	9	13	2,7	
Bickenbach	014	363	186	2	2	23	8	15	4,3	
Birkheim	016	146	76	1	1	3	3	-	-	
Dörth	031	518	251	2	1	13	17	-2	-0,4	
Emmelshausen, St.	036	4 827	2 475	19	32	182	174	-4	-0,1	
Gondershausen	043	1 289	626	10	7	36	46	-7	-0,5	
Halsenbach	045	1 298	603	5	7	50	56	-8	-0,6	
Hausbay	047	199	102	2	-	16	9	8	4,2	
Hungenroth	060	249	118	-	3	3	7	-7	-2,7	
Karbach	063	621	296	1	-	8	18	-9	-1,4	
Kratzenburg	075	389	186	1	2	16	9	6	1,6	
Leiningen	084	705	357	3	1	11	22	-8	-1,1	
Lingerhahn	087	481	235	1	3	13	18	-7	-1,4	
Maisborn	089	133	72	-	1	4	9	-6	-4,3	
Mermuth	093	250	131	2	2	3	2	1	0,4	

Landkreis (LK) Verbandsgemeinde (VG) Gemeinde	Schlüssel- nummer	Bevölkerung am 30.6.2019		Veränderung im 1. Halbjahr 2019					Bevölkerungszu- bzw. -abnahme (-)		
		insgesamt	weiblich	Ge- borene	Ge- storbene	Zuge- zogene	Fortge- zogene				
								Anzahl			
noch: LK Rhein-Hunsrück-Kreis 140											
Morshausen	205	348	168	1	2	4	15	-12	-3,3		
Mühlpfad	098	68	30	-	-	5	4	1	1,5		
Ney	102	357	192	1	1	15	8	7	2,0		
Niedert	108	123	63	-	3	7	7	-3	-2,4		
Norath	110	449	219	-	2	20	15	3	0,7		
Pfalzfeld	117	630	304	1	2	26	35	-10	-1,6		
Schwall	140	318	172	-	2	7	10	-5	-1,5		
Thörlingen	149	138	64	-	1	-	1	-2	-1,4		
Utzenhain	156	108	54	-	2	3	4	-3	-2,7		
VG Kastellaun	03	15 776	7 890	60	92	586	486	69	0,4		
Alterkülz	001	406	196	2	4	13	8	3	0,7		
Bell (Hunsrück)	009	1 426	705	9	7	47	37	12	0,8		
Beltheim	010	1 967	993	5	15	99	60	29	1,5		
Braunshorn	018	627	304	-	2	21	27	-8	-1,3		
Buch	021	836	401	6	2	32	32	4	0,5		
Dommershausen	202	1 088	544	4	7	41	21	17	1,6		
Gödenroth	042	466	236	-	3	14	15	-4	-0,9		
Hasselbach	046	213	111	1	-	5	14	-8	-3,6		
Hollnich	055	300	144	-	-	14	13	1	0,3		
Kastellaun, St.	064	5 399	2 712	22	35	207	206	-11	-0,2		
Korweiler	073	76	36	-	1	5	2	2	2,7		
Lahr	502	164	76	1	1	3	2	1	0,6		
Mastershausen	204	982	499	3	6	34	9	22	2,3		
Michelbach	095	174	85	1	2	3	3	-1	-0,6		
Mörsdorf	503	590	311	1	1	18	9	9	1,5		
Roth	131	273	136	1	-	6	8	-1	-0,4		
Spesenroth	147	139	67	-	1	3	3	-1	-0,7		
Uhler	153	349	176	2	4	11	10	-1	-0,3		
Zilshausen	504	301	158	2	1	10	7	4	1,3		
VG Kirchberg (Hunsrück)	04	19 781	9 887	91	148	771	715	-1	-0,0		
Bärenbach	006	467	230	5	5	21	8	13	2,9		
Belg	007	116	55	-	1	1	6	-6	-4,9		
Büchenbeuren	024	1 756	846	14	9	103	92	16	0,9		
Dickenschied	028	695	352	2	2	18	18	-	-		
Dill	029	199	102	1	1	8	17	-9	-4,3		
Dillendorf	030	561	279	1	5	11	19	-12	-2,1		
Gehlweiler	040	216	114	-	2	4	5	-3	-1,4		
Gemünden	041	1 294	650	5	21	60	28	15	1,2		
Hahn	044	180	91	-	5	2	3	-6	-3,2		
Hecken	048	112	56	-	-	6	3	3	2,8		
Heinzenbach	049	422	211	1	1	15	10	5	1,2		
Henau	050	148	77	1	-	5	1	5	3,5		
Hirschfeld (Hunsrück)	053	283	134	1	1	8	3	5	1,8		
Kappel	062	476	221	1	4	33	11	19	4,2		
Kirchberg (Hunsrück), St.	067	4 009	2 014	26	32	157	134	16	0,4		
Kludenbach	071	108	51	-	2	4	1	1	0,9		
Laufersweiler	081	840	410	3	5	29	22	5	0,6		
Lautzenhausen	082	366	173	-	1	24	37	-14	-3,7		
Lindenschied	086	192	94	-	-	5	4	1	0,5		
Maitzborn	090	106	53	1	-	2	5	-2	-1,9		
Metzenhausen	094	108	50	-	2	1	-	-1	-0,9		
Nieder Kostenz	105	186	87	1	-	3	2	2	1,1		
Niedersohren	107	449	209	3	2	12	12	1	0,2		
Niederweiler	109	401	208	2	2	12	8	4	1,0		
Ober Kostenz	111	235	113	2	1	8	4	5	2,2		
Raversbeuren	120	114	60	-	4	2	10	-12	-9,5		
Reckershausen	122	375	190	2	2	23	11	12	3,3		
Rödelhausen	128	120	68	-	-	3	4	-1	-0,8		
Rödern	129	192	101	1	3	1	3	-4	-2,0		

Landkreis (LK) Verbandsgemeinde (VG) Gemeinde	Schlüssel- nummer	Bevölkerung am 30.6.2019		Veränderung im 1. Halbjahr 2019					Bevölkerungszu- bzw. -abnahme (-)	%
		insgesamt	weiblich	Ge- borene	Ge- storbene	Zuge- zogene	Fortge- zogene			
								Anzahl		
noch: LK Rhein-Hunsrück-Kreis 140										
Rohrbach	130	178	88	1	1	6	4	2	1,1	
Schlierschied	135	173	89	-	2	4	4	-2	-1,1	
Schwarzen	141	138	71	-	1	9	8	-	-	
Sohren	145	3 170	1 624	7	21	125	163	-50	-1,6	
Sohrschied	146	118	67	2	-	3	1	4	3,5	
Todenroth	151	77	42	-	-	7	11	-4	-4,9	
Unzenberg	154	414	201	3	3	15	15	-	-	
Wahlenau	159	204	106	1	1	10	6	4	2,0	
Womrath	163	190	100	2	1	4	4	1	0,5	
Woppenroth	164	238	125	1	4	6	8	-5	-2,1	
Würrich	165	155	75	1	1	1	10	-9	-5,5	
VG Rheinböllen	05	10 281	5 110	36	58	358	350	-17	-0,2	
Argenthal	003	1 668	839	12	5	51	43	14	0,8	
Benzweiler	011	216	94	1	-	27	24	4	1,9	
Dichtelbach	027	615	305	-	3	9	19	-13	-2,1	
Ellern (Hunsrück)	035	858	422	7	3	29	31	2	0,2	
Erbach	037	282	147	1	3	8	7	-1	-0,4	
Kisselbach	068	583	293	2	5	20	28	-11	-1,9	
Liebshausen	085	495	250	1	-	6	9	-2	-0,4	
Mörschbach	096	340	165	1	4	10	14	-8	-2,3	
Rheinböllen, St.	125	4 115	2 043	9	33	164	147	-8	-0,2	
Riesweiler	127	730	365	2	1	26	24	3	0,4	
Schnorbach	138	244	121	-	-	7	3	4	1,7	
Steinbach	148	135	66	-	1	1	1	-1	-0,7	
VG Sankt Goar-Oberwesel	06	8 864	4 483	45	46	289	257	30	0,3	
Damscheid	025	644	319	1	3	14	10	2	0,3	
Laudert	080	419	206	3	-	11	5	9	2,2	
Niederburg	104	665	347	4	2	11	8	5	0,8	
Oberwesel, St.	112	2 811	1 445	8	19	91	81	-2	-0,1	
Perscheid	116	353	186	-	4	6	2	-	-	
Sankt Goar, St.	133	2 756	1 373	15	11	112	91	25	0,9	
Urbar	155	700	358	12	5	14	29	-8	-1,1	
Wiebelsheim	161	516	249	2	2	30	31	-1	-0,2	
VG Simmern / Hunsrück	07	18 350	9 240	85	94	782	737	38	0,2	
Altweidelbach	002	256	123	2	2	13	9	4	1,6	
Belgweiler	008	203	100	2	1	11	7	5	2,5	
Bergenhäusen	012	115	62	1	-	4	4	1	0,9	
Biebern	015	300	142	-	-	5	9	-4	-1,3	
Bubach	020	258	129	1	2	6	3	2	0,8	
Budenbach	023	187	89	2	3	6	4	2	1,1	
Fronhofen	039	231	111	1	1	13	21	-8	-3,3	
Holzbach	056	542	270	1	1	20	28	-8	-1,5	
Horn	058	338	177	1	-	15	13	3	0,9	
Keidelheim	065	325	166	2	1	2	5	-2	-0,6	
Klosterkumbd	070	269	115	1	2	12	12	-1	-0,4	
Külz (Hunsrück)	076	473	239	4	1	20	22	1	0,2	
Kümbdchen	077	480	232	-	3	26	13	10	2,1	
Laubach	079	425	216	3	2	14	22	-6	-1,4	
Mengerschied	092	706	340	1	7	25	13	6	0,9	
Mutterschied	099	475	239	-	2	9	27	-20	-4,0	
Nannhausen	100	606	310	3	2	39	27	14	2,4	
Neuerkirch	101	298	151	3	1	8	10	-	-	
Niederkumbd	106	315	145	1	1	20	6	14	4,7	
Ohlweiler	113	324	156	2	3	12	15	-4	-1,2	
Oppertshausen	115	117	58	1	1	1	3	-2	-1,7	
Pleizenhausen	118	245	122	-	-	7	6	1	0,4	
Ravengiersburg	119	319	166	1	1	4	22	-18	-5,3	
Rayerschied	121	101	55	1	-	3	-	4	4,1	

Landkreis (LK) Verbandsgemeinde (VG) Gemeinde	Schlüssel- nummer	Bevölkerung am 30.6.2019		Veränderung im 1. Halbjahr 2019					Bevölkerungszu- bzw. -abnahme (-)	%
		insgesamt	weiblich	Ge- borene	Ge- storbene	Zuge- zogene	Fortge- zogene			
								Anzahl		
noch: LK Rhein-Hunsrück-Kreis 140										
Reich	123	345	178	6	4	16	4	14	4,2	
Riegenroth	126	230	108	-	1	14	18	-5	-2,1	
Sargenroth	134	437	225	1	1	12	9	3	0,7	
Schönborn	139	275	132	3	-	20	16	7	2,6	
Simmern/Hunsrück, St.	144	7 962	4 091	33	49	376	347	12	0,2	
Tiefenbach	150	750	376	4	1	16	18	1	0,1	
Wahlbach	158	168	87	2	-	5	9	-2	-1,2	
Wüschheim	166	275	130	2	1	28	15	14	5,4	
LK Rhein-Lahn-Kreis	141	122 356	61 783	491	748	4 598	4 278	48	0,0	
Lahnstein, gkSt.	075	18 072	9 307	86	108	639	611	5	0,0	
VG Bad Ems-Nassau	10	27 928	14 275	93	183	1 057	938	25	0,1	
Arzbach	201	1 683	870	9	9	56	37	19	1,1	
Attenhausen	003	420	216	1	1	16	10	6	1,4	
Bad Ems, St.	006	9 693	5 022	33	72	432	385	12	0,1	
Becheln	008	660	327	1	1	17	11	6	0,9	
Dausenau	025	1 207	611	3	4	47	61	-14	-1,1	
Dessighofen	026	174	82	2	-	11	7	6	3,6	
Dienethal	027	220	111	1	3	10	6	2	0,9	
Dornholzhausen	033	192	99	-	-	-	5	-5	-2,5	
Fachbach	041	1 229	651	4	8	52	46	2	0,2	
Frücht	044	548	284	-	4	14	9	1	0,2	
Geisig	046	355	171	-	1	13	9	3	0,9	
Hömburg	058	325	164	1	1	12	14	-2	-0,6	
Kemmenau	071	481	253	3	2	6	17	-10	-2,0	
Lollschied	082	185	95	1	1	8	7	1	0,5	
Miellen	086	348	175	2	2	9	8	1	0,3	
Misselberg	087	88	52	1	-	-	1	-	-	
Nassau, St.	091	4 509	2 259	15	44	146	116	-4	-0,1	
Nievern	098	964	503	1	9	33	53	-28	-2,8	
Obernhof	103	372	189	-	3	19	13	2	0,5	
Oberwies	106	152	81	-	-	8	7	1	0,7	
Pohl	111	340	159	-	1	7	5	1	0,3	
Schweighausen	127	211	109	-	-	4	11	-7	-3,2	
Seelbach	128	389	201	2	3	19	18	-3	-0,8	
Singhofen	129	1 755	896	10	7	57	35	25	1,4	
Sulzbach	132	181	89	-	2	3	4	-3	-1,6	
Weinähr	135	443	204	-	4	28	19	5	1,1	
Winden	139	709	352	3	1	26	23	5	0,7	
Zimmerschied	141	95	50	-	-	4	1	3	3,3	
VG Diez	03	25 134	12 468	107	158	1 077	1 090	-62	-0,2	
Altendiez	002	2 160	1 125	9	17	71	95	-35	-1,6	
Aull	005	407	211	-	2	14	17	-5	-1,2	
Balduinstein	503	598	299	3	3	19	19	-	-	
Birlenbach	014	1 558	787	5	4	70	82	-12	-0,8	
Charlottenberg	021	157	91	2	1	7	1	7	4,7	
Cramberg	022	480	253	1	6	8	6	-3	-0,6	
Diez, St.	029	11 067	5 327	54	73	537	531	-7	-0,1	
Dörnberg	030	449	224	-	2	14	28	-16	-3,4	
Eppenrod	038	734	369	3	4	50	15	34	4,9	
Geilnau	045	355	192	-	3	13	7	3	0,9	
Gückingen	049	1 085	558	1	6	41	29	8	0,7	
Hambach	052	482	232	3	1	25	11	16	3,4	
Heistenbach	053	1 039	526	8	6	26	40	-12	-1,1	
Hirschberg	057	382	200	4	1	31	24	10	2,7	
Holzappel	059	1 000	495	3	9	38	57	-26	-2,5	
Holzheim	061	875	442	7	5	37	42	-3	-0,3	

Landkreis (LK) Verbandsgemeinde (VG) Gemeinde	Schlüssel- nummer	Bevölkerung am 30.6.2019		Veränderung im 1. Halbjahr 2019					Bevölkerungszu- bzw. -abnahme (-)	%
		insgesamt	weiblich	Ge- borene	Ge- storbene	Zuge- zogene	Fortge- zogene			
								Anzahl		
noch: LK Rhein-Lahn-Kreis										
	141									
Horhausen	062	296	137	-	1	5	10	-6	-2,0	
Isselbach	064	348	168	1	2	9	18	-10	-2,8	
Langenscheid	076	501	246	1	3	24	28	-6	-1,2	
Laurenburg	077	310	148	-	5	4	10	-11	-3,4	
Scheidt	124	307	160	1	2	22	11	10	3,4	
Steinsberg	130	232	119	-	-	1	3	-2	-0,9	
Wasenbach	133	312	159	1	2	11	6	4	1,3	
VG Hahnstätten	04	9 382	4 716	36	54	339	303	15	0,2	
Burgschwalbach	020	1 055	536	6	7	47	32	14	1,3	
Flacht	043	1 014	512	5	4	31	49	-17	-1,6	
Hahnstätten	051	2 923	1 491	11	21	114	113	-11	-0,4	
Kaltenholzhausen	065	578	301	3	3	13	15	-2	-0,3	
Lohrheim	081	599	300	1	-	21	5	17	2,9	
Mudershausen	089	422	200	2	1	4	12	-7	-1,6	
Netzbach	093	375	177	1	1	12	8	3	0,8	
Niederneisen	095	1 407	700	5	13	67	52	7	0,5	
Oberneisen	102	759	365	-	4	24	13	7	0,9	
Schiesheim	125	250	134	2	-	6	4	4	1,6	
VG Katzenelnbogen	05	9 079	4 604	37	60	264	297	-57	-0,6	
Allendorf	001	620	308	3	4	12	12	-1	-0,2	
Berghausen	010	294	153	1	1	7	2	5	1,7	
Berndroth	011	375	195	-	2	6	13	-9	-2,3	
Biebrich	013	313	153	1	3	7	11	-6	-1,9	
Bremberg	018	280	135	1	3	5	8	-5	-1,8	
Dörsdorf	032	428	222	2	3	16	10	5	1,2	
Ebertshausen	034	122	68	1	2	6	3	2	1,7	
Eisighofen	036	261	125	-	2	4	11	-9	-3,3	
Ergeshausen	039	148	69	1	1	6	6	-	-	
Gutenacker	050	352	176	1	2	12	10	1	0,3	
Herold	054	418	206	1	1	7	12	-5	-1,2	
Katzenelnbogen, St.	068	2 180	1 141	8	26	80	111	-50	-2,2	
Klingelbach	073	732	383	5	1	25	19	10	1,4	
Kördorf	074	531	258	3	-	12	13	2	0,4	
Mittelfischbach	088	132	69	1	-	4	1	4	3,1	
Niedertiefenbach	096	185	88	2	1	5	9	-3	-1,6	
Oberfischbach	101	156	75	-	-	4	7	-3	-1,9	
Reckenroth	113	206	97	-	1	6	2	3	1,5	
Rettert	117	422	206	1	1	18	18	-	-	
Roth	118	204	101	1	1	2	-	2	1,0	
Schönborn	126	720	376	4	5	20	19	-	-	
VG Loreley	09	16 594	8 287	60	113	607	500	48	0,3	
Auel	004	185	94	-	1	3	3	-1	-0,5	
Bornich	016	946	465	6	7	25	11	13	1,4	
Braubach, St.	501	3 042	1 516	17	20	110	101	4	0,1	
Dachsenhausen	023	985	477	3	4	16	16	-2	-0,2	
Dahlheim	024	808	404	4	3	16	21	-4	-0,5	
Dörscheid	031	392	202	2	3	14	3	10	2,6	
Filsen	042	636	311	1	2	18	18	-2	-0,3	
Kamp-Bornhofen	066	1 587	833	4	26	85	35	28	1,8	
Kaub, St.	069	835	401	2	4	44	46	-4	-0,5	
Kestert	072	562	283	2	2	23	38	-15	-2,6	
Lierschied	079	478	246	4	6	20	22	-5	-1,0	
Lykershausen	083	230	110	-	-	5	2	3	1,3	
Nochern	099	496	240	-	4	7	7	-4	-0,8	
Osterspai	108	1 271	636	4	9	50	32	13	1,0	
Patersberg	109	365	178	2	1	9	9	1	0,3	
Prath	112	292	141	-	1	4	5	-2	-0,7	
Reichenberg	114	180	92	1	1	12	4	8	4,7	

Landkreis (LK) Verbandsgemeinde (VG) Gemeinde	Schlüssel- nummer	Bevölkerung am 30.6.2019		Veränderung im 1. Halbjahr 2019					
		insgesamt	weiblich	Ge- borene	Ge- storbene	Zuge- zogene	Fortge- zogene	Bevölkerungszu- bzw. -abnahme (-)	
noch: LK Rhein-Lahn-Kreis									
	141								
Reitzenhain	115	323	158	1	1	5	12	-7	-2,1
Skt. Goarshn., Loreleyst., St.	121	1 307	649	2	8	99	64	27	2,1
Sauerthal	122	156	73	-	1	6	6	-	-
Weisel	136	1 047	533	3	7	23	34	-15	-1,4
Weyer	138	471	245	2	2	13	11	2	0,4
VG Nastätten	07	16 167	8 126	72	72	615	539	74	0,5
Berg	009	241	119	1	-	8	11	-2	-0,8
Bettendorf	012	317	147	1	-	19	16	4	1,3
Bogel	015	782	399	3	2	44	40	5	0,6
Buch	019	617	309	3	2	41	21	21	3,5
Diethardt	502	239	117	1	4	12	17	-8	-3,2
Ehr	035	65	37	1	-	3	3	1	1,6
Endlichhofen	037	157	72	2	1	2	2	1	0,6
Eschbach	040	147	74	-	-	-	5	-5	-3,3
Gemmerich	047	525	268	1	3	13	23	-12	-2,2
Hainau	110	164	83	-	-	5	5	-	-
Himmighofen	055	324	158	1	2	10	4	5	1,6
Holzhausen an der Haide	060	1 177	592	6	2	51	58	-5	-0,4
Hunzel	063	260	129	-	2	12	8	2	0,8
Kasdorf	067	238	122	-	-	5	1	4	1,7
Kehlbach	070	167	88	-	2	12	6	4	2,5
Lautert	078	247	122	3	2	9	11	-1	-0,4
Lipporn	080	280	157	2	1	5	13	-7	-2,4
Marienfels	084	303	145	1	1	17	7	10	3,4
Miehlen	085	1 935	971	14	6	35	42	1	0,1
Nastätten, St.	092	4 224	2 176	14	28	182	143	25	0,6
Niederbachheim	094	270	133	1	3	6	12	-8	-2,9
Niederwallmenach	097	434	214	4	2	19	12	9	2,1
Oberbachheim	100	212	103	-	1	8	3	4	1,9
Obertiefenbach	104	391	189	1	-	10	5	6	1,6
Oberwallmenach	105	195	92	-	1	16	8	7	3,7
Oelsberg	107	515	245	4	-	15	21	-2	-0,4
Rettershain	116	333	170	2	-	16	16	2	0,6
Ruppertshofen	120	347	176	-	1	13	7	5	1,5
Strüth	131	312	157	2	3	12	3	8	2,6
Weidenbach	134	117	54	1	-	5	2	4	3,5
Welterod	137	466	222	2	3	8	13	-6	-1,3
Winterwerb	140	166	86	1	-	2	1	2	1,2
LK Rhein-Pfalz-Kreis	338	154 472	78 187	684	927	5 296	4 758	271	0,2
Bobenheim-Roxheim	004	10 145	5 155	50	66	316	308	-9	-0,1
Böhl-Iggelheim	005	10 334	5 363	42	71	380	294	56	0,5
Limburgerhof	017	11 506	5 914	41	84	317	312	-43	-0,4
Mutterstadt	019	12 833	6 575	55	73	385	396	-30	-0,2
Schifferstadt, St.	025	20 285	10 170	104	128	773	662	92	0,5
VG Dannstadt-Schauernheim	01	13 609	6 809	58	67	504	419	66	0,5
Dannstadt-Schauernheim	006	7 466	3 768	34	38	256	240	3	0,0
Hochdorf-Assenheim	014	3 225	1 572	14	13	150	99	51	1,6
Rödersheim-Gronau	022	2 918	1 469	10	16	98	80	12	0,4
VG Lamsheim-Heßheim	06	17 002	8 549	74	102	674	571	71	0,4
Beindersheim	002	3 335	1 680	18	18	116	109	6	0,2
Großniedesheim	009	1 307	624	6	6	70	52	18	1,4
Heßheim	012	3 154	1 629	20	19	87	81	7	0,2
Heuchelheim bei Frankenthal	013	1 273	630	2	8	71	57	8	0,6
Kleinniedesheim	015	960	479	3	13	53	29	14	1,5
Lamsheim	016	6 973	3 507	25	38	277	243	18	0,3

Landkreis (LK) Verbandsgemeinde (VG) Gemeinde	Schlüssel- nummer	Bevölkerung am 30.6.2019		Veränderung im 1. Halbjahr 2019					Bevölkerungszu- bzw. -abnahme (-)	%
		insgesamt	weiblich	Ge- borene	Ge- storbene	Zuge- zogene	Fortge- zogene			
								Anzahl		
noch: LK Rhein-Pfalz-Kreis										
VG Maxdorf	04	12 914	6 560	46	86	425	450	-70	-0,5	
Birkenheide	003	3 162	1 618	10	13	119	112	3	0,1	
Fußgönheim	008	2 618	1 323	15	15	96	81	11	0,4	
Maxdorf	018	7 134	3 619	21	58	210	257	-84	-1,2	
VG Rheinauen	08	24 229	12 251	102	155	796	690	52	0,2	
Altrip	001	7 644	3 853	29	45	247	187	42	0,6	
Neuhofen	020	7 212	3 703	26	51	243	193	26	0,4	
Otterstadt	021	3 468	1 725	14	20	92	75	12	0,3	
Waldsee	026	5 905	2 970	33	39	214	235	-28	-0,5	
VG Römerberg-Dudenhofen	07	21 615	10 841	112	95	726	656	86	0,4	
Dudenhofen	007	6 066	3 048	42	30	188	164	36	0,6	
Hanhofen	010	2 587	1 271	9	12	105	107	-5	-0,2	
Harthausen	011	3 106	1 540	21	16	116	118	2	0,1	
Römerberg	023	9 856	4 982	40	37	317	267	53	0,5	
LK Südliche Weinstraße										
VG Annweiler am Trifels	01	16 748	8 503	71	96	568	557	-14	-0,1	
Albersweiler	001	1 932	996	7	13	84	81	-3	-0,2	
Annweiler am Trifels, St.	501	7 086	3 594	27	51	251	222	5	0,1	
Dernbach	017	442	234	2	4	8	19	-13	-2,9	
Eußerthal	024	886	458	2	5	50	47	-	-	
Gossersweiler-Stein	033	1 413	701	10	2	38	13	33	2,4	
Münchweiler am Klingbach	054	199	96	-	1	3	4	-2	-1,0	
Ramberg	064	946	473	5	5	32	50	-18	-1,9	
Rinnthal	067	674	338	3	1	24	24	2	0,3	
Silz	074	746	376	3	3	12	25	-13	-1,7	
Völkersweiler	078	568	289	1	-	10	26	-16	-2,7	
Waldhambach	080	362	185	1	1	15	16	-1	-0,3	
Waldrohrbach	081	392	201	2	3	25	12	12	3,2	
Wernersberg	083	1 102	562	8	7	16	18	-	-	
VG Bad Bergzabern	02	24 149	12 281	88	154	971	757	148	0,6	
Bad Bergzabern, St.	005	8 239	4 332	37	67	471	328	115	1,4	
Barbelroth	006	672	338	4	1	15	9	9	1,4	
Birkenhördt	008	637	312	-	5	25	13	7	1,1	
Böllenborn	013	225	108	2	-	15	6	11	5,1	
Dierbach	018	539	274	3	2	9	12	-2	-0,4	
Dörrenbach	019	915	467	2	2	30	20	10	1,1	
Gleiszellen-Gleishorbach	029	817	420	4	5	14	10	3	0,4	
Hergersweiler	037	243	117	-	1	10	3	6	2,5	
Kapellen-Drusweiler	045	942	476	3	5	28	20	6	0,6	
Kapsweyer	046	943	467	3	3	25	26	-1	-0,1	
Klingenmünster	049	2 266	1 079	7	12	76	98	-26	-1,1	
Niederhorbach	055	462	224	1	2	11	12	-2	-0,4	
Niederrotterbach	056	339	172	1	4	13	7	3	0,9	
Oberhausen	058	460	237	-	1	13	15	-3	-0,6	
Oberrotterbach	059	1 100	558	6	6	47	49	-3	-0,3	
Oberschlettenbach	060	140	74	1	2	10	1	8	6,1	
Pleisweiler-Oberhofen	062	852	444	-	5	22	13	4	0,5	
Schweigen-Rechtenbach	071	1 383	691	4	14	46	31	3	0,2	
Schweighofen	072	585	287	2	1	13	10	4	0,7	
Steinfeld	076	1 802	918	6	15	51	55	-13	-0,7	
Vorderweidenthal	079	588	286	2	1	27	19	9	1,6	
VG Edenkoben	03	20 346	10 238	78	95	883	694	167	0,8	
Altdorf	002	870	434	2	1	78	24	55	6,7	
Böbingen	011	751	390	-	5	23	20	-2	-0,3	



**noch:** Bevölkerung am 30.6.2019 und Bevölkerungsbewegung vom 1.1. – 30.6.2019 nach Landkreisen,  
T 6 Verbandsgemeinden und Gemeinden

Landkreis (LK) Verbandsgemeinde (VG) Gemeinde	Schlüssel- nummer	Bevölkerung am 30.6.2019		Veränderung im 1. Halbjahr 2019						
		insgesamt	weiblich	Ge- borene	Ge- storbene	Zuge- zogene	Fortge- zogene	Bevölkerungszu- bzw. -abnahme (-)		
										Anzahl
noch: LK Südliche Weinstraße 337										
Burrweiler	015	814	424	3	5	38	32	3	0,4	
Edenkoben, St.	020	6 771	3 360	27	32	309	221	81	1,2	
Edesheim	021	2 357	1 193	11	16	106	104	-4	-0,2	
Flemlingen	025	404	207	-	2	17	18	-3	-0,7	
Freimersheim (Pfalz)	027	965	467	5	4	41	38	4	0,4	
Gleisweiler	028	599	313	2	2	17	11	6	1,0	
Gommersheim	032	1 558	793	6	-	53	46	13	0,8	
Großfischlingen	035	604	299	2	1	16	24	-7	-1,1	
Hainfeld	036	853	417	3	3	35	25	9	1,1	
Kleinfischlingen	048	311	157	-	3	3	8	-8	-2,5	
Rhodt unter Rietburg	066	1 183	624	6	7	62	36	25	2,2	
Roschbach	069	849	435	4	5	36	30	5	0,6	
Vennungen	077	905	446	5	4	25	27	-1	-0,1	
Weyher in der Pfalz	084	552	279	2	5	24	30	-9	-1,6	
VG Herxheim	04	15 077	7 688	58	78	537	493	22	0,1	
Herxheim bei Landau/Pfalz	038	10 594	5 426	42	55	388	368	6	0,1	
Herxheimweyher	039	549	272	2	5	14	21	-10	-1,8	
Insheim	044	2 128	1 098	7	11	63	56	3	0,1	
Rohrbach	068	1 806	892	7	7	72	48	23	1,3	
VG Landau-Land	05	13 647	6 890	60	76	422	392	12	0,1	
Billigheim-Ingenheim	007	3 820	1 954	19	22	111	98	9	0,2	
Birkweiler	009	718	353	2	5	21	21	-3	-0,4	
Böchingen	012	746	395	4	1	15	12	6	0,8	
Eschbach	022	639	323	2	4	32	24	6	0,9	
Frankweiler	026	849	429	3	1	28	37	-7	-0,8	
Göcklingen	031	897	452	5	7	12	17	-7	-0,8	
Heuchelheim-Klingen	040	811	414	4	8	33	17	12	1,5	
Ilbesheim bei Landau i. d. Pf.	042	1 145	557	3	9	37	32	-2	-0,2	
Impflingen	043	888	437	6	3	17	24	-4	-0,4	
Knöringen	050	455	223	2	2	13	9	4	0,9	
Leinsweiler	051	438	219	2	4	19	17	-	-	
Ranschbach	065	625	319	2	-	12	25	-11	-1,7	
Sieboldingen	073	1 029	518	5	5	54	50	4	0,4	
Walsheim	082	587	297	1	5	18	9	5	0,9	
VG Maikammer	06	8 027	4 051	26	40	242	250	-26	-0,3	
Kirrweiler (Pfalz)	047	2 007	980	4	8	42	67	-29	-1,4	
Maikammer	052	4 343	2 214	17	22	136	122	7	0,2	
Sankt Martin	070	1 677	857	5	10	64	61	-4	-0,2	
VG Offenbach an der Queich	07	12 686	6 485	42	66	409	371	15	0,1	
Bornheim	014	1 559	809	5	7	46	46	-2	-0,1	
Essingen	023	2 243	1 140	3	9	77	68	3	0,1	
Hochstadt (Pfalz)	041	2 521	1 281	12	6	91	52	44	1,8	
Offenbach an der Queich	061	6 363	3 255	22	44	195	205	-30	-0,5	
LK Südwestpfalz	340	94 912	48 128	332	663	2 691	2 558	-201	-0,2	
VG Dahrer Felsenland	01	14 351	7 239	46	116	429	407	-57	-0,4	
Bobenthal	001	295	151	-	1	18	11	6	2,1	
Bruchweiler-Bärenbach	501	1 543	768	5	11	41	41	-6	-0,4	
Bundenthal	502	1 079	548	4	8	26	42	-20	-1,8	
Busenberg	002	1 185	603	2	12	36	12	14	1,2	
Dahn, St.	004	4 593	2 337	14	46	167	140	-12	-0,3	
Erfweiler	009	1 210	593	7	4	24	29	-3	-0,2	
Erlenbach bei Dahn	010	326	167	2	1	5	12	-6	-1,8	
Fischbach bei Dahn	011	1 488	777	3	17	30	37	-21	-1,4	
Hirschthal	021	95	42	-	1	7	4	2	2,2	

Landkreis (LK) Verbandsgemeinde (VG) Gemeinde	Schlüssel- nummer	Bevölkerung am 30.6.2019		Veränderung im 1. Halbjahr 2019					Bevölkerungszu- bzw. -abnahme (-)	%
		insgesamt	weiblich	Ge- borene	Ge- storbene	Zuge- zogene	Fortge- zogene			
								Anzahl		
noch: LK Südwestpfalz										
	340									
Ludwigswinkel	029	745	374	1	3	18	23	-8	-1,1	
Niederschlettenbach	033	287	138	1	3	5	6	-3	-1,0	
Nothweiler	034	135	63	2	1	-	2	-1	-0,7	
Rumbach	039	437	221	-	3	26	20	3	0,7	
Schindhard	043	528	257	3	3	17	14	3	0,6	
Schönau (Pfalz)	045	405	200	2	2	9	14	-5	-1,2	
VG Hauenstein	02	8 781	4 509	39	68	284	273	-18	-0,2	
Darstein	005	200	101	2	-	14	8	8	4,2	
Dimbach	006	181	89	1	4	4	4	-3	-1,6	
Hauenstein	014	3 994	2 076	20	31	127	114	2	0,1	
Hinterweidenthal	020	1 556	786	6	16	70	57	3	0,2	
Lug	030	584	294	2	4	24	16	6	1,0	
Schwanheim	047	584	293	4	4	7	16	-9	-1,5	
Spirkelbach	049	688	362	3	2	13	17	-3	-0,4	
Wilgartswiesen	057	994	508	1	7	25	41	-22	-2,2	
VG Pirmasens-Land	03	12 027	6 118	31	71	325	293	-9	-0,1	
Bottenbach	205	743	375	2	6	12	9	-1	-0,1	
Eppenbrunn	008	1 285	650	5	9	30	27	-1	-0,1	
Hilst	019	318	169	-	1	2	4	-3	-0,9	
Kröppen	026	678	344	2	-	12	22	-8	-1,2	
Lemberg	028	3 763	1 936	7	28	114	110	-18	-0,5	
Obersimten	036	645	322	1	2	13	14	-2	-0,3	
Ruppertsweiler	040	1 481	748	4	5	44	34	9	0,6	
Schweix	048	298	156	1	3	5	9	-6	-2,0	
Trulben	052	1 142	580	4	7	45	23	19	1,7	
Vinningen	053	1 674	838	5	10	48	41	2	0,1	
VG Rodalben	04	14 048	7 160	41	110	440	339	33	0,2	
Clausen	003	1 435	723	7	7	57	29	28	2,0	
Donsieders	007	925	470	5	7	22	31	-11	-1,2	
Leimen	027	941	463	1	4	34	15	16	1,7	
Merzalben	031	1 147	583	3	9	33	29	-2	-0,2	
Münchweiler an der Rodalb	032	2 852	1 483	14	20	82	74	3	0,1	
Rodalben, St.	038	6 748	3 438	11	63	212	161	-1	-0,0	
VG Thaleischweiler-Wallhalben	09	17 463	8 787	60	122	464	467	-66	-0,4	
Biedershausen	204	192	100	-	3	9	4	2	1,1	
Herschberg	017	810	407	4	10	20	29	-15	-1,8	
Hettenhausen	018	225	113	-	3	5	12	-10	-4,3	
Höheischweiler	023	836	414	2	3	7	17	-11	-1,3	
Höhrfröschen	024	893	433	4	2	26	32	-6	-0,7	
Knopp-Labach	215	408	211	-	3	4	11	-10	-2,4	
Krähenberg	216	174	97	2	1	7	5	3	1,8	
Maßweiler	217	971	494	2	5	15	20	-8	-0,8	
Nünschweiler	035	751	393	3	1	23	21	4	0,5	
Obernheim-Kirchenarnbach	219	1 622	799	5	7	23	47	-26	-1,6	
Petersberg	037	888	450	4	6	37	21	14	1,6	
Reifenberg	220	792	388	5	5	21	18	3	0,4	
Rieschweiler-Mühlbach	222	2 043	1 006	5	13	53	70	-25	-1,2	
Saalstadt	041	320	166	1	2	10	5	4	1,3	
Schauerberg	042	185	95	1	2	1	2	-2	-1,1	
Schmitshausen	224	408	198	2	2	11	6	5	1,2	
Thaleischweiler-Fröschen	051	3 269	1 696	12	43	132	89	13	0,4	
Wallhalben	225	865	417	1	3	22	12	8	0,9	
Weselberg	055	1 309	661	6	6	27	29	-2	-0,2	
Winterbach (Pfalz)	228	502	249	1	2	11	17	-7	-1,4	
VG Waldfischbach-Burgalben	06	12 062	6 155	50	70	287	301	-30	-0,2	
Geiselberg	012	761	398	4	8	20	22	-6	-0,8	

Landkreis (LK) Verbandsgemeinde (VG) Gemeinde	Schlüssel- nummer	Bevölkerung am 30.6.2019		Veränderung im 1. Halbjahr 2019					
		insgesamt	weiblich	Ge- borene	Ge- storbene	Zuge- zogene	Fortge- zogene	Bevölkerungszu- bzw. -abnahme (-)	
noch: LK Südwestpfalz									
	340								
Heltersberg	015	2 033	1 033	7	8	53	48	4	0,2
Hermersberg	016	1 729	871	14	6	35	42	-	-
Höheinöd	022	1 185	592	5	5	11	29	-18	-1,5
Horbach	025	529	266	-	3	5	7	-5	-0,9
Schmalenberg	044	756	393	2	2	3	8	-5	-0,7
Steinalben	050	385	193	1	-	9	11	-1	-0,3
Waldfischbach-Burgalben	054	4 684	2 409	17	38	151	134	1	0,0
VG Zweibrücken-Land	08	16 180	8 160	65	106	462	478	-54	-0,3
Althornbach	201	669	343	2	7	14	17	-8	-1,2
Battweiler	202	678	337	1	6	9	18	-14	-2,0
Bechhofen	203	2 129	1 063	6	14	77	63	8	0,4
Contwig	206	4 885	2 497	22	34	154	156	-14	-0,3
Dellfeld	207	1 359	662	5	6	39	49	-11	-0,8
Dietrichingen	208	346	184	-	6	6	9	-9	-2,5
Großbundenbach	209	350	164	4	2	9	1	10	2,9
Großsteinhausen	210	587	296	4	5	21	13	7	1,2
Hornbach, St.	211	1 437	713	1	7	59	51	2	0,1
Käshofen	212	655	330	1	3	21	16	3	0,5
Kleinbundenbach	213	424	217	5	2	2	15	-9	-2,1
Kleinsteinhausen	214	740	376	3	3	17	28	-11	-1,5
Mauschbach	218	296	152	2	-	10	8	4	1,4
Riedelberg	221	459	235	-	4	9	12	-7	-1,5
Rosenkopf	223	356	190	2	2	4	6	-2	-0,6
Walshausen	226	306	157	3	2	5	7	-1	-0,3
Wiesbach	227	504	244	4	3	6	9	-2	-0,4
LK Trier-Saarburg									
	235	149 176	75 372	610	859	6 417	5 907	231	0,2
VG Hermeskeil	01	15 236	7 588	88	113	1 459	1 378	51	0,3
Bescheid	005	397	185	2	1	12	15	-3	-0,8
Beuren (Hochwald)	008	921	468	4	4	22	23	-1	-0,1
Damflos	014	612	324	1	7	23	18	-1	-0,2
Geisfeld	030	486	243	-	5	12	17	-10	-2,0
Grimburg	035	466	218	2	1	14	12	2	0,4
Gusenburg	036	1 125	556	3	7	21	34	-19	-1,7
Hermeskeil, St.	045	6 580	3 243	56	45	1 195	1 117	88	1,4
Hinzert-Pöler	047	300	151	2	1	18	7	12	4,2
Naurath (Wald)	092	218	103	2	1	7	2	6	2,8
Neuhütten	093	735	377	1	9	15	12	-5	-0,7
Rascheid	112	462	219	5	4	9	22	-12	-2,5
Reinsfeld	114	2 335	1 188	9	25	82	78	-12	-0,5
Züsch	153	599	313	1	3	29	21	6	1,0
VG Konz	03	32 274	16 356	124	185	1 148	1 089	-14	-0,0
Kanzem	055	634	331	1	2	13	17	-4	-0,6
Konz, St.	068	18 346	9 403	83	119	612	570	-2	-0,0
Nittel	095	2 581	1 291	7	8	137	124	10	0,4
Oberbillig	096	983	500	4	7	35	28	4	0,4
Onsdorf	101	148	78	-	1	4	3	-	-
Pellingen	106	1 150	580	5	2	35	39	-1	-0,1
Tawern	132	2 637	1 278	10	13	110	94	13	0,5
Temmels	133	775	376	-	3	39	44	-8	-1,0
Wasserliesch	143	2 211	1 110	6	14	70	73	-11	-0,5
Wawern	144	602	294	3	7	31	20	6	1,0
Wellen	146	806	394	2	1	22	34	-11	-1,3
Wiltingen	148	1 401	721	3	8	40	43	-10	-0,7
VG Ruwer	04	18 412	9 350	82	92	717	717	-16	-0,1
Bonerath	010	232	114	-	1	5	4	-	-

Landkreis (LK) Verbandsgemeinde (VG) Gemeinde	Schlüssel- nummer	Bevölkerung am 30.6.2019		Veränderung im 1. Halbjahr 2019					
		insgesamt	weiblich	Ge- borene	Ge- storbene	Zuge- zogene	Fortge- zogene	Bevölkerungszu- bzw. -abnahme (-)	
noch: LK Trier-Saarburg									
	235								
Farschweiler	021	802	397	7	3	28	31	-	-
Gusterath	037	1 991	1 014	4	6	103	86	15	0,8
Gutweiler	038	640	331	2	3	29	24	4	0,6
Herl	044	258	130	-	-	12	7	5	2,0
Hinzenburg	046	143	77	-	1	3	2	-	-
Holzerath	050	432	212	3	1	9	10	1	0,2
Kasel	056	1 344	666	10	3	74	56	23	1,7
Korlingen	070	832	410	1	5	49	43	1	0,1
Lorscheid	080	524	279	-	14	18	11	-7	-1,3
Mertesdorf	085	1 666	864	3	6	62	81	-22	-1,3
Morscheid	090	939	490	4	2	32	41	-7	-0,7
Ollmuth	100	161	85	1	2	-	6	-7	-4,2
Osburg	103	2 408	1 215	11	9	49	64	-14	-0,6
Pluwig	107	1 694	856	6	15	82	58	15	0,9
Riveris	116	400	206	1	2	15	16	-2	-0,5
Schöndorf	124	774	401	6	4	30	31	1	0,1
Sommerau	129	66	29	-	3	3	9	-9	-12,0
Thomm	135	1 078	551	9	7	25	33	-6	-0,6
Waldrach	141	2 028	1 023	14	5	89	104	-7	-0,3
VG Saarburg-Kell	08	33 032	16 617	101	191	1 264	1 083	94	0,3
Ayl	002	1 559	802	5	4	51	44	8	0,5
Baldringen	003	269	137	2	2	9	5	4	1,5
Fisch	025	407	191	4	3	15	7	9	2,3
Freudenburg	028	1 821	908	4	11	97	61	29	1,6
Greimerath	033	946	479	4	4	31	30	1	0,1
Heddert	040	263	126	2	-	11	10	3	1,2
Hentern	043	397	185	1	2	12	11	-	-
Irsch	052	1 502	731	5	3	44	47	-1	-0,1
Kastel-Stadt	057	438	220	1	4	19	15	1	0,2
Kell am See	058	1 931	964	13	21	75	44	24	1,3
Kirf	062	811	391	3	5	29	49	-22	-2,6
Lampaden	072	551	288	1	2	15	25	-11	-2,0
Mandern	081	865	409	1	3	35	19	14	1,6
Mannebach	082	333	167	-	-	16	5	10	3,1
Merzkirchen	154	836	413	1	4	29	15	12	1,5
Ockfen	098	597	311	2	1	13	11	3	0,5
Palzem	104	1 494	711	3	11	73	45	16	1,1
Paschel	105	229	107	-	-	2	7	-5	-2,1
Saarburg, St.	118	7 400	3 887	27	63	291	285	-27	-0,4
Schillingen	119	1 176	574	1	6	24	36	-17	-1,4
Schoden	122	688	363	-	7	14	7	-	-
Schömerich	123	124	58	-	-	3	1	2	1,6
Serrig	126	1 664	844	6	8	60	51	7	0,4
Taben-Rodt	131	791	389	1	5	21	22	-5	-0,6
Trassem	136	1 183	570	3	8	43	37	1	0,1
Vierherrenborn	140	198	108	-	-	1	3	-2	-1,0
Waldweiler	142	806	412	2	2	37	31	7	0,9
Wincheringen	149	2 246	1 125	4	4	127	92	37	1,7
Zerf	152	1 507	747	5	8	67	68	-4	-0,3
VG Schweich an der Röm. Weinstr.	06	28 267	14 442	128	165	1 023	891	93	0,3
Bekond	004	950	468	6	5	22	29	-6	-0,6
Detzem	015	616	313	3	3	25	20	5	0,8
Ensch	019	461	230	1	3	13	23	-12	-2,5
Fell	022	2 434	1 217	10	9	76	80	-4	-0,2
Föhren	026	2 866	1 459	13	16	78	66	8	0,3
Kenn	060	2 680	1 381	17	11	113	118	1	0,0
Klüsserath	063	1 049	515	3	3	37	49	-12	-1,1
Köwerich	067	384	193	3	2	15	13	3	0,8
Leiwien	074	1 551	793	6	13	48	43	-2	-0,1

Landkreis (LK) Verbandsgemeinde (VG) Gemeinde	Schlüssel- nummer	Bevölkerung am 30.6.2019		Veränderung im 1. Halbjahr 2019					Bevölkerungszu- bzw. -abnahme (-)	%
		insgesamt	weiblich	Ge- borene	Ge- storbene	Zuge- zogene	Fortge- zogene			
								Anzahl		
noch: LK Trier-Saarburg	235									
Longen	077	112	53	1	-	5	4	2	1,8	
Longuich	078	1 305	669	4	7	57	41	13	1,0	
Mehring	083	2 425	1 249	15	4	67	55	23	1,0	
Naurath (Eifel)	091	353	168	-	4	13	11	-2	-0,6	
Pölich	108	494	255	5	16	32	18	3	0,6	
Riol	115	1 257	641	3	2	35	35	1	0,1	
Schleich	120	234	108	1	-	11	5	7	3,1	
Schweich, St.	125	7 864	4 112	32	61	329	263	37	0,5	
Thörnich	134	202	96	2	-	8	1	9	4,7	
Trittenheim	207	1 030	522	3	6	39	17	19	1,9	
VG Trier-Land	07	21 955	11 019	87	113	806	749	23	0,1	
Aach	001	1 104	580	9	8	59	52	5	0,5	
Franzenheim	027	368	167	2	-	2	7	-4	-1,1	
Hockweiler	048	273	142	-	3	4	2	-1	-0,4	
Igel	051	2 094	1 053	7	5	80	88	-6	-0,3	
Kordel	069	2 089	1 066	6	7	101	68	32	1,6	
Langsur	073	1 749	859	8	10	96	59	32	1,9	
Newel	094	2 752	1 407	9	9	64	83	-17	-0,6	
Ralingen	111	2 083	1 031	2	9	86	82	-4	-0,2	
Trierweiler	137	3 748	1 895	14	28	99	124	-40	-1,1	
Welschbillig	501	2 608	1 276	8	11	106	118	-15	-0,6	
Zemmer	151	3 087	1 543	22	23	109	66	41	1,3	
LK Vulkaneifel	233	60 644	30 230	236	368	2 247	2 055	41	0,1	
VG Daun	01	22 649	11 310	92	127	834	808	-15	-0,1	
Betteldorf	006	252	124	-	2	2	2	-2	-0,8	
Bleckhausen	008	287	139	-	3	4	6	-5	-1,7	
Brockscheid	011	198	99	-	-	7	8	-1	-0,5	
Darscheid	014	881	453	5	-	37	32	9	1,0	
Daun, St.	501	7 987	4 056	34	54	306	276	13	0,2	
Demerath	016	295	142	2	-	6	13	-5	-1,7	
Deudesfeld	017	386	187	1	2	28	31	-4	-1,0	
Dockweiler	018	641	320	1	3	16	19	-5	-0,8	
Dreis-Brück	020	816	397	5	4	29	27	3	0,4	
Ellscheid	021	278	136	1	1	12	8	4	1,5	
Gefell	025	91	44	-	1	-	3	-4	-4,2	
Gillenfeld	027	1 434	709	4	4	55	36	18	1,3	
Hinterweiler	030	208	106	2	1	7	3	5	2,5	
Hörscheid	031	124	67	-	-	1	2	-1	-0,8	
Immerath	034	231	114	2	-	8	9	1	0,4	
Kirchweiler	039	380	178	3	2	9	15	-5	-1,3	
Kradenbach	040	145	76	-	2	5	7	-5	-3,3	
Mehren	042	1 416	727	6	12	63	57	-2	-0,1	
Meisburg	043	231	116	2	1	6	4	3	1,3	
Mückeln	046	233	121	1	-	1	5	-3	-1,3	
Nerdlen	049	241	116	-	-	2	3	-1	-0,4	
Niederstadtfeld	052	441	208	1	3	7	8	-6	-1,3	
Oberstadtfeld	055	558	275	1	2	11	17	-7	-1,2	
Sarmersbach	061	174	78	-	-	8	7	1	0,6	
Saxler	062	61	31	-	-	-	8	-8	-11,6	
Schalkenmehren	063	584	284	2	5	31	41	-12	-2,0	
Schönbach	064	271	128	-	3	4	3	-2	-0,7	
Schutz	065	142	69	-	-	10	5	5	3,6	
Steineberg	067	209	109	-	1	7	3	3	1,5	
Steiningen	068	188	92	2	-	4	4	2	1,1	
Strohn	070	487	237	2	8	15	14	-4	-0,8	
Strotzbüsch	071	410	194	3	5	28	21	5	1,2	
Üdersdorf	075	1 130	563	4	2	48	39	10	0,9	

Landkreis (LK) Verbandsgemeinde (VG) Gemeinde	Schlüssel- nummer	Bevölkerung am 30.6.2019		Veränderung im 1. Halbjahr 2019					Bevölkerungszu- bzw. -abnahme (-)	%
		insgesamt	weiblich	Ge- borene	Ge- storbene	Zuge- zogene	Fortge- zogene			
								Anzahl		
noch: LK Vulkaneifel										
	233									
Udler	074	259	134	-	2	8	14	-8	-3,0	
Utzerath	077	175	83	1	-	27	27	-	-	
Wallenborn	079	427	206	3	1	9	11	-	-	
Weidenbach	081	239	123	2	2	8	17	-10	-4,0	
Winkel (Eifel)	084	139	69	2	1	5	3	3	2,2	
VG Gerolstein	06	30 854	15 416	118	197	1 181	1 032	68	0,2	
Basberg	002	90	46	1	1	-	-	-	-	
Berlingen	004	226	114	-	2	10	10	-2	-0,9	
Berndorf	005	497	250	1	3	17	7	8	1,6	
Birgel	007	452	218	2	2	20	14	6	1,3	
Birresborn	204	1 092	557	3	11	37	52	-23	-2,1	
Densborn	209	527	257	3	2	15	23	-7	-1,3	
Dohm-Lammersdorf	019	185	91	-	-	10	8	4	2,2	
Duppach	211	288	144	1	2	6	8	-3	-1,0	
Esch	022	430	220	-	-	20	13	7	1,7	
Feusdorf	023	491	242	1	1	12	11	1	0,2	
Gerolstein, St.	026	7 684	3 861	30	50	274	243	8	0,1	
Gönnersdorf	028	486	216	1	2	12	16	-5	-1,0	
Hallschlag	214	464	237	1	3	16	15	-1	-0,2	
Hillesheim, St.	029	3 170	1 605	17	31	160	124	21	0,7	
Hohenfels-Essingen	033	299	148	1	1	12	4	8	2,7	
Jünkerath	035	1 800	885	11	18	120	90	23	1,3	
Kalenborn-Scheuern	036	378	202	-	2	11	10	-1	-0,3	
Kerpen (Eifel)	038	474	248	2	-	20	24	-2	-0,4	
Kerschenbach	219	207	101	1	-	12	6	7	3,5	
Kopp	223	173	91	-	1	5	6	-2	-1,1	
Lissendorf	041	1 118	575	9	12	47	45	-1	-0,1	
Mürtenbach	227	534	283	2	2	15	19	-4	-0,7	
Neroth	050	834	409	3	3	24	17	7	0,8	
Nohn	229	449	225	-	2	17	11	4	0,9	
Oberbettingen	053	721	366	4	2	20	19	3	0,4	
Oberehe-Stroheich	054	293	145	-	2	13	7	4	1,4	
Ormont	232	347	163	1	1	8	13	-5	-1,4	
Pelm	056	989	492	7	9	46	28	16	1,6	
Reuth	235	165	83	-	2	4	4	-2	-1,2	
Rockeskyll	058	229	122	1	1	10	16	-6	-2,6	
Salm	060	325	162	-	1	7	7	-1	-0,3	
Scheid	237	122	56	-	-	5	-	5	4,3	
Schüller	239	293	146	-	2	5	10	-7	-2,3	
Stadtkyll	240	1 532	763	6	9	75	55	17	1,1	
Steffeln	241	631	305	1	3	12	14	-4	-0,6	
Üxheim	076	1 344	662	5	8	33	40	-10	-0,7	
Walsdorf	080	889	430	1	4	32	28	1	0,1	
Wiesbaum	083	626	296	2	2	19	15	4	0,6	
VG Kelberg	04	7 141	3 504	26	44	232	215	-12	-0,2	
Arbach	201	148	77	-	-	2	2	-	-	
Beinhausen	003	86	46	-	-	5	3	2	2,4	
Bereborn	202	115	60	2	1	4	5	-	-	
Berenbach	203	166	74	-	2	3	3	-2	-1,2	
Bodenbach	205	207	102	1	-	4	2	3	1,5	
Bongard	206	258	118	2	1	10	5	6	2,4	
Borler	207	74	31	-	1	4	-	3	4,2	
Boxberg	010	231	112	-	-	7	4	3	1,3	
Brücktal	208	68	31	-	-	2	4	-2	-2,9	
Drees	210	168	86	1	-	3	3	1	0,6	
Gelenberg	212	78	39	-	-	6	3	3	4,0	
Gunderath	213	115	57	1	-	7	2	-3	-2,5	
Höchstberg	215	330	168	1	1	16	17	-1	-0,3	
Horperath	216	128	64	-	1	2	2	-1	-0,8	

Landkreis (LK) Verbandsgemeinde (VG) Gemeinde	Schlüssel- nummer	Bevölkerung am 30.6.2019		Veränderung im 1. Halbjahr 2019					Bevölkerungszu- bzw. -abnahme (-)	%
		insgesamt	weiblich	Ge- borene	Ge- storbene	Zuge- zogene	Fortge- zogene			
								Anzahl		
noch: LK Vulkaneifel	233									
Hörschhausen	032	123	54	-	-	2	1	1	0,8	
Kaperich	217	185	96	-	3	8	1	4	2,2	
Katzwinkel	037	128	60	1	-	-	3	-2	-1,5	
Kelberg	218	2 034	1 003	10	17	65	72	-14	-0,7	
Kirsbach	220	75	34	-	1	2	1	-	-	
Kolverath	222	100	47	-	5	2	2	-5	-4,8	
Kötterichen	221	123	56	1	-	-	2	-1	-0,8	
Lirstal	224	222	110	2	1	15	9	7	3,3	
Mannebach	225	246	119	1	2	5	4	-	-	
Mosbruch	226	152	76	-	-	5	6	-1	-0,7	
Neichen	048	129	67	-	1	7	8	-2	-1,5	
Nitz	228	30	10	-	1	1	-	-	-	
Oberelz	230	117	55	-	1	7	5	1	0,9	
Reimerath	233	59	26	-	-	2	6	-4	-6,3	
Retterath	234	305	159	-	1	6	14	-9	-2,9	
Sassen	236	88	45	-	1	7	3	3	3,5	
Uersfeld	242	688	346	3	2	18	16	1	0,1	
Ueß	243	39	19	-	-	1	2	-1	-2,5	
Welcherath	244	126	57	-	1	4	5	-2	-1,6	
LK Westerwaldkreis	143	201 831	101 580	822	1 126	7 838	7 295	234	0,1	
VG Bad Marienberg (Ww.)	01	19 453	9 628	83	124	884	749	90	0,5	
Bad Marienberg (Ww.), St.	206	6 083	3 101	20	29	339	207	122	2,0	
Bölsberg	211	209	101	-	2	6	9	-6	-2,8	
Dreisbach	216	582	304	4	2	17	12	6	1,0	
Fehl-Ritzhausen	222	771	376	3	2	8	20	-11	-1,4	
Großseifen	227	649	338	3	-	53	25	31	5,0	
Hahn bei Marienberg	231	497	228	3	-	46	61	-12	-2,4	
Hardt	234	444	214	1	1	15	21	-6	-1,3	
Hof	243	1 240	602	10	23	26	26	-13	-1,0	
Kirburg	248	586	303	3	5	29	40	-13	-2,2	
Langenbach bei Kirburg	253	1 081	550	5	22	63	32	14	1,3	
Lautzenbrücken	255	447	207	3	2	32	21	12	2,8	
Mörlen	264	523	251	1	3	11	17	-8	-1,5	
Neunkhausen	270	1 019	485	6	4	17	20	-2	-0,2	
Nisterau	277	836	411	7	3	16	27	-7	-0,8	
Nistertal	279	1 192	552	3	12	60	75	-24	-2,0	
Norken	280	963	469	3	3	39	37	2	0,2	
Stockhausen-Ilfurth	297	431	211	1	4	10	12	-5	-1,1	
Unnau	300	1 900	925	7	7	97	87	10	0,5	
VG Hachenburg	02	24 207	12 196	94	149	1 050	990	4	0,0	
Alpenrod	202	1 565	783	7	4	63	50	16	1,0	
Astert	204	233	115	-	2	15	5	8	3,6	
Atzelgift	205	610	296	1	2	13	22	-10	-1,6	
Borod	212	506	254	1	7	24	23	-5	-1,0	
Dreifelden	215	246	116	-	2	27	31	-6	-2,4	
Gehlert	223	605	310	3	5	24	25	-3	-0,5	
Giesenhausen	225	321	155	3	1	18	14	5	1,6	
Hachenburg, St.	229	6 063	3 205	26	39	226	209	4	0,1	
Hattert	235	1 753	847	3	13	69	64	-6	-0,3	
Heimborn	236	260	128	1	1	4	13	-9	-3,3	
Heuzert	240	122	57	1	1	5	4	1	0,8	
Höchstebach	241	693	322	4	4	35	21	14	2,1	
Kroppach	250	648	331	1	7	56	93	-45	-6,5	
Kundert	252	253	123	-	-	11	5	6	2,4	
Limbach	257	420	203	1	1	15	7	8	1,9	
Linden	258	149	69	-	1	4	2	1	0,7	
Lochum	259	327	153	4	1	11	6	8	2,5	

Landkreis (LK) Verbandsgemeinde (VG) Gemeinde	Schlüssel- nummer	Bevölkerung am 30.6.2019		Veränderung im 1. Halbjahr 2019					
		insgesamt	weiblich	Ge- borene	Ge- storbene	Zuge- zogene	Fortge- zogene	Bevölkerungszu- bzw. -abnahme (-)	
noch: LK Westerwaldkreis									
	143								
Luckenbach	260	657	333	2	3	29	37	-9	-1,4
Marzhausen	261	251	123	2	2	9	7	2	0,8
Merkelbach	262	409	196	-	5	16	14	-3	-0,7
Mörsbach	265	446	222	2	4	11	8	1	0,2
Mudenbach	267	740	370	7	5	20	18	6	0,8
Mündersbach	268	761	381	4	4	33	36	-2	-0,3
Müschenbach	269	995	492	3	4	24	20	3	0,3
Nister	276	1 040	525	3	4	53	47	5	0,5
Roßbach	287	819	414	2	6	27	29	-6	-0,7
Steinebach an der Wied	294	852	443	8	2	45	37	14	1,7
Stein-Wingert	296	224	119	1	6	12	3	4	1,8
Streithausen	299	507	234	-	1	18	24	-7	-1,4
Wahlrod	301	863	429	1	7	58	49	3	0,3
Weikenbach	306	142	78	-	2	5	4	-1	-0,7
Wied	310	479	243	2	2	44	54	-10	-2,0
Winkelbach	313	248	127	1	1	26	9	17	7,4
VG Höhr-Grenzhausen	03	13 421	6 882	68	71	458	507	-50	-0,4
Hilgert	030	1 504	787	10	4	42	59	-11	-0,7
Hillscheid	031	2 429	1 224	7	8	73	95	-23	-0,9
Höhr-Grenzhausen, St.	032	9 248	4 745	51	57	336	344	-12	-0,1
Kammerforst	040	240	126	-	2	7	9	-4	-1,6
VG Montabaur	04	39 971	20 163	161	216	1 550	1 300	190	0,5
Boden	005	580	312	4	2	24	14	12	2,1
Daubach	008	465	232	2	2	23	23	-	-
Eitelborn	013	2 436	1 248	10	13	84	75	6	0,2
Gackenbach	020	544	272	4	3	27	19	9	1,7
Girod	021	1 184	591	7	5	33	24	12	1,0
Görgeshausen	023	875	429	2	3	28	40	-13	-1,5
Großholbach	024	986	496	4	4	29	28	1	0,1
Heilberscheid	026	651	318	-	-	19	19	-	-
Heiligenroth	027	1 375	683	3	6	24	34	-15	-1,1
Holler	033	995	490	6	9	21	39	-23	-2,3
Horbach	034	655	324	3	13	37	22	5	0,8
Hübingen	036	528	256	1	3	14	19	-7	-1,3
Kadenbach	039	1 334	664	3	2	22	19	4	0,3
Montabaur, St.	048	13 877	7 158	65	77	728	529	186	1,4
Nentershausen	051	2 011	994	6	9	64	66	-6	-0,3
Neuhäusel	052	2 032	1 030	7	10	75	58	14	0,7
Niederelbert	053	1 679	837	6	13	71	59	5	0,3
Niedererbach	054	1 011	508	5	2	21	26	-2	-0,2
Nornborn	055	716	364	2	-	14	13	3	0,4
Oberelbert	057	1 146	544	2	8	42	37	-1	-0,1
Ruppach-Goldhausen	065	1 249	606	5	8	47	48	-4	-0,3
Simmern	071	1 451	707	2	13	28	32	-15	-1,0
Stahlhofen	072	732	364	2	2	25	17	8	1,1
Untershausen	077	496	249	5	1	19	10	13	2,7
Welschneudorf	079	963	487	5	8	31	30	-2	-0,2
VG Ransbach-Baumbach	05	14 999	7 639	60	86	585	515	41	0,3
Alsbach	001	619	311	-	2	45	33	10	1,6
Breitenau	006	717	355	3	7	50	24	22	3,2
Caan	007	699	343	4	3	11	20	-8	-1,1
Deesen	009	665	343	5	5	16	22	-7	-1,0
Hundsorf	038	429	205	3	-	16	15	4	0,9
Nauort	050	2 209	1 134	6	16	71	78	-17	-0,8
Oberhaid	059	385	196	-	3	5	6	-4	-1,0
Ransbach-Baumbach, St.	062	7 768	3 995	31	45	331	262	53	0,7
Sessenbach	068	506	255	5	3	4	16	-10	-1,9
Wirscheid	082	335	169	-	1	10	10	-1	-0,3



Landkreis (LK) Verbandsgemeinde (VG) Gemeinde	Schlüssel- nummer	Bevölkerung am 30.6.2019		Veränderung im 1. Halbjahr 2019					Bevölkerungszu- bzw. -abnahme (-)	%
		insgesamt	weiblich	Ge- borene	Ge- storbene	Zuge- zogene	Fortge- zogene			
								Anzahl		
noch: LK Westerwaldkreis										
Wittgert	084	667	333	3	1	26	29	-1	-0,1	
VG Rennerod	06	16 760	8 330	71	91	567	589	-47	-0,3	
Bretthausen	214	197	102	1	-	12	8	5	2,6	
Elsoff (Ww.)	218	907	457	4	5	25	30	-6	-0,7	
Hellenhahn-Schellenberg	237	1 210	615	2	3	39	48	-10	-0,8	
Hornberg	244	162	83	1	-	7	11	-3	-1,8	
Hüblingen	245	298	149	-	-	5	8	-3	-1,0	
Irmtraut	246	769	385	1	8	51	47	-3	-0,4	
Liebenscheid	256	845	417	3	4	14	34	-21	-2,4	
Neunkirchen	271	546	269	3	2	15	17	-1	-0,2	
Neustadt/Westerwald	272	586	304	3	7	13	12	-3	-0,5	
Niederroßbach	274	690	359	-	7	22	24	-9	-1,3	
Nister-Möhrendorf	278	294	151	3	2	10	14	-3	-1,0	
Oberrod	282	667	324	2	4	29	33	-6	-0,9	
Oberroßbach	283	350	162	1	-	6	4	1	0,3	
Rehe	285	950	474	6	8	17	16	-1	-0,1	
Rennerod, St.	286	4 391	2 155	17	28	178	130	37	0,8	
Salzburg	291	225	101	2	-	13	16	-3	-1,3	
Seck	292	1 160	573	10	4	39	37	8	0,7	
Stein-Neukirch	295	410	200	3	2	7	23	-15	-3,5	
Waigandshain	302	193	96	-	2	3	14	-13	-6,3	
Waldmühlen	303	333	170	1	1	10	15	-5	-1,5	
Westernohe	309	903	460	3	2	26	29	-3	-0,3	
Willingen	311	280	139	2	1	3	6	-2	-0,7	
Zehnhausen bei Rennerod	315	394	185	3	1	23	13	12	3,1	
VG Selters (Ww.)	07	16 189	8 044	71	72	597	547	53	0,3	
Ellenhausen	015	289	145	2	1	14	12	3	1,0	
Ewighausen	221	235	125	-	2	8	6	-	-	
Freilingen	018	684	327	3	2	59	55	5	0,7	
Freirachdorf	019	643	313	1	6	19	24	-10	-1,5	
Goddert	022	436	218	1	2	24	30	-7	-1,6	
Hartenfels	025	791	383	2	5	29	11	15	1,9	
Herschbach	029	2 800	1 395	11	10	97	74	27	1,0	
Krümmel	041	324	147	-	1	6	12	-7	-2,1	
Marienrachdorf	044	997	520	7	2	25	27	4	0,4	
Maroth	045	251	114	-	-	2	5	-3	-1,2	
Maxsain	046	1 063	512	5	7	35	42	-8	-0,7	
Nordhofen	056	524	253	3	1	16	25	-7	-1,3	
Quirnbach	061	482	259	-	2	10	11	-3	-0,6	
Rückeroth	064	493	243	5	3	15	14	3	0,6	
Schenkelberg	066	637	311	4	1	13	3	13	2,1	
Selters (Ww.), St.	067	2 808	1 416	14	11	125	93	35	1,3	
Sessenhausen	069	903	449	5	3	33	32	2	0,2	
Steinen	075	251	119	-	1	4	6	-3	-1,2	
Vielbach	078	544	281	4	7	28	27	-2	-0,4	
Weidenhahn	305	567	280	3	1	26	20	8	1,4	
Wölferlingen	085	467	234	1	4	9	18	-12	-2,5	
VG Wallmerod	08	14 639	7 351	47	68	487	463	12	0,1	
Arnshöfen	203	150	78	-	-	6	4	2	1,4	
Berod bei Wallmerod	208	550	271	-	2	24	13	9	1,7	
Bilkheim	210	473	230	2	4	17	28	-14	-2,9	
Dreikirchen	011	1 035	517	1	6	37	23	9	0,9	
Elbingen	501	317	138	-	-	20	19	-	-	
Ettinghausen	220	329	166	3	1	13	11	4	1,2	
Hahn am See	232	395	198	-	3	11	22	-14	-3,4	
Herschbach (Oww.)	239	909	462	4	1	37	24	16	1,8	
Hundsangen	037	2 058	1 041	2	11	78	52	19	0,9	
Kuhnshöfen	251	162	80	2	1	10	6	5	3,2	

Landkreis (LK) Verbandsgemeinde (VG) Gemeinde	Schlüssel- nummer	Bevölkerung am 30.6.2019		Veränderung im 1. Halbjahr 2019					Bevölkerungszu- bzw. -abnahme (-)	%
		insgesamt	weiblich	Ge- borene	Ge- storbene	Zuge- zogene	Fortge- zogene			
								Anzahl		
noch: LK Westerwaldkreis										
	143									
Mähren	502	206	101	1	1	2	8	-6	-2,8	
Meudt	263	1 883	933	5	8	68	78	-7	-0,4	
Molsberg	266	466	243	3	2	16	9	8	1,7	
Niederahr	273	813	413	3	3	22	18	5	0,6	
Oberahr	281	542	268	2	2	8	16	-7	-1,3	
Obererbach	058	488	249	2	4	5	18	-15	-3,0	
Salz	290	849	419	4	4	9	15	-6	-0,7	
Steinefrenz	074	794	393	4	-	17	34	-13	-1,6	
Wallmerod	304	1 448	770	5	10	69	47	17	1,2	
Weroth	080	585	292	3	5	13	11	1	0,2	
Zehnhausen bei Wallmerod	316	187	89	1	-	5	7	-1	-0,5	
VG Westerburg										
Ailertchen	200	593	282	1	5	23	17	2	0,3	
Bellingen	207	616	301	4	2	27	19	10	1,7	
Berzhahn	209	496	256	2	1	13	16	-2	-0,4	
Brandscheid	213	485	239	1	3	9	34	-27	-5,3	
Enspel	219	277	144	2	2	19	6	13	4,9	
Gemünden	224	968	517	5	5	36	48	-12	-1,2	
Girkenroth	226	612	301	3	2	15	16	-	-	
Guckheim	228	934	464	9	3	24	19	11	1,2	
Halbs	233	349	174	-	2	13	21	-10	-2,8	
Härtlingen	230	380	191	4	2	11	10	3	0,8	
Hergenroth	238	423	209	-	3	19	24	-8	-1,9	
Höhn	242	3 051	1 531	15	19	122	98	20	0,7	
Kaden	247	576	295	-	6	26	27	-6	-1,0	
Kölbingen	249	1 006	521	6	2	28	27	5	0,5	
Langenhahn	254	1 394	694	4	8	65	54	7	0,5	
Pottum	284	1 065	508	6	5	51	37	15	1,4	
Rotenhain	288	526	258	5	2	32	43	-8	-1,5	
Rothenbach	289	911	446	2	4	27	16	9	1,0	
Stahlhofen am Wiesensee	293	332	148	-	-	29	45	-16	-4,6	
Stockum-Püschchen	298	630	319	1	4	25	16	6	1,0	
Weltersburg	307	300	151	-	6	9	7	-4	-1,3	
Westerburg, St.	308	5 655	2 921	31	43	263	260	-11	-0,2	
Willmenrod	312	649	326	4	5	30	35	-6	-0,9	
Winnen	314	492	248	1	2	18	13	4	0,8	
VG Wirges										
Bannberscheid	003	656	329	2	1	21	26	-4	-0,6	
Dernbach (Ww.)	010	2 470	1 326	7	24	72	91	-34	-1,4	
Ebernahn	012	1 270	627	6	10	63	43	17	1,4	
Helferskirchen	028	1 186	587	1	3	52	52	-4	-0,3	
Leuterod	042	853	430	3	8	18	26	-13	-1,5	
Mogendorf	047	1 298	647	1	8	61	47	7	0,5	
Moschheim	049	712	366	4	6	10	37	-29	-3,9	
Niedersayn	275	164	82	-	-	7	12	-5	-3,0	
Ötzingen	060	1 385	689	3	2	50	35	16	1,2	
Siershahn	070	2 861	1 450	8	15	90	108	-26	-0,9	
Staudt	073	1 251	634	7	9	34	36	-4	-0,3	
Wirges, St.	081	5 366	2 736	19	27	248	214	25	0,5	
Rheinland-Pfalz		4 089 583	2 068 825	17 795	24 336	152 708	141 028	4 739	0,1	

## Impressum

---

Herausgeber:  
Statistisches Landesamt Rheinland-Pfalz  
Mainzer Straße 14-16  
56130 Bad Ems

Telefon: 02603 71-0  
Telefax: 02603 71-3150

E-Mail: [poststelle@statistik.rlp.de](mailto:poststelle@statistik.rlp.de)  
Internet: [www.statistik.rlp.de](http://www.statistik.rlp.de)

Kostenfreier Download im Internet: <http://www.statistik.rlp.de/de/publikationen/statistische-berichte/>

---

© Statistisches Landesamt Rheinland-Pfalz · Bad Ems · 2020

Vervielfältigung und Verbreitung, auch auszugsweise, mit Quellenangabe gestattet.