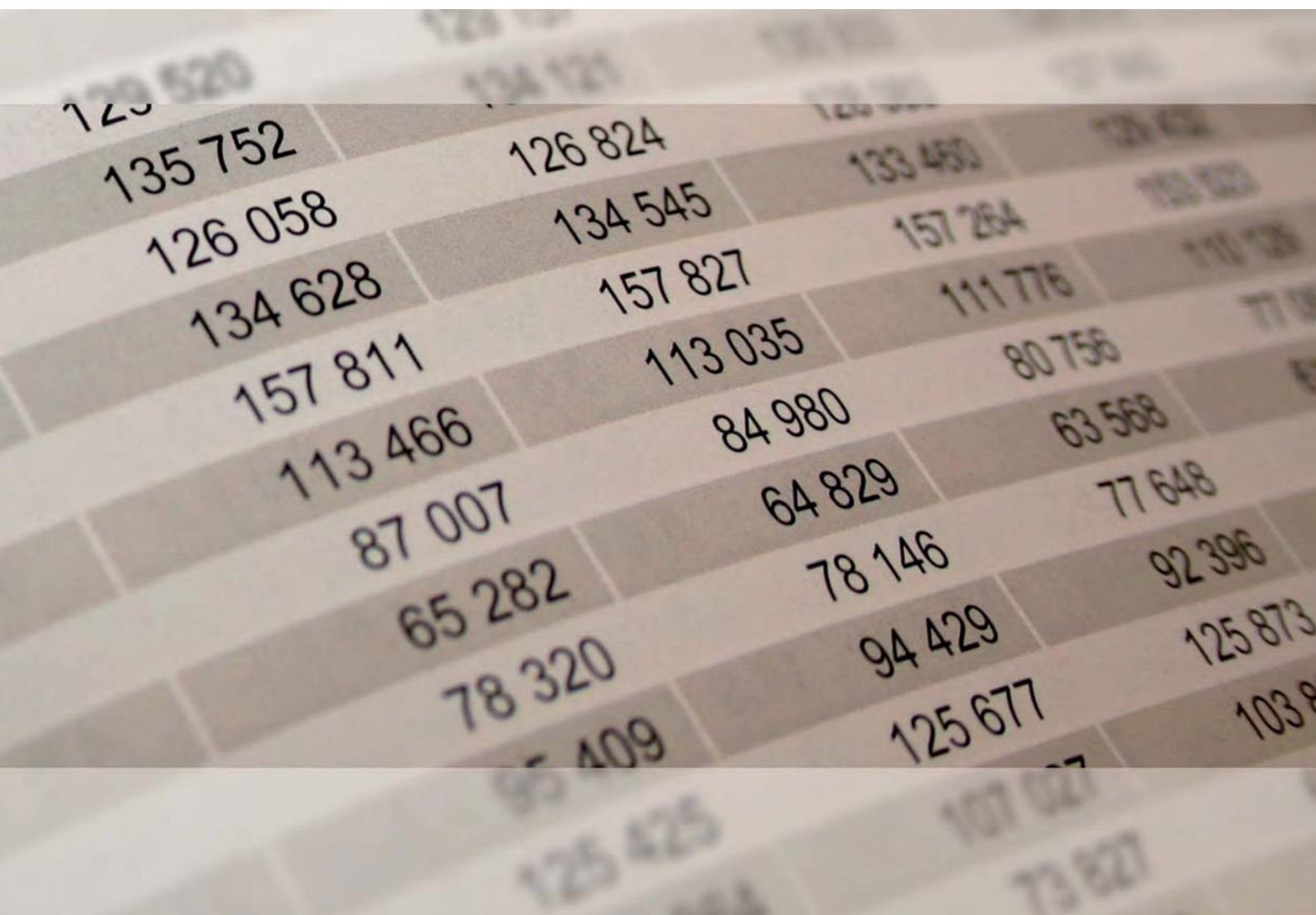




2019

STATISTISCHE BERICHTE



Zeichenerklärungen

| | |
|-----|--|
| 0 | Zahl ungleich Null, Betrag jedoch kleiner als die Hälfte von 1 in der letzten ausgewiesenen Stelle |
| - | nichts vorhanden |
| . | Zahl unbekannt oder geheim |
| x | Nachweis nicht sinnvoll |
| ... | Zahl fällt später an |
| / | keine Angabe, da Zahl nicht sicher genug |
| () | Aussagewert eingeschränkt, da Zahl statistisch unsicher |
| D | Durchschnitt |
| p | vorläufig |
| r | revidiert |
| s | geschätzt |

Für die Abgrenzung von Größenklassen wird im Allgemeinen anstelle einer ausführlichen Beschreibung „50 bis unter 100“ die Darstellungsform „50 – 100“ verwendet.

Einzelwerte in Tabellen werden im Allgemeinen ohne Rücksicht auf die Endsumme gerundet.

Inhalt

Seite

| | |
|--|----------|
| Informationen zur Statistik | 4 |
|--|----------|

| | |
|----------------------|----------|
| Glossar | 6 |
|----------------------|----------|

Tabellen

Einschließlich Campingplätze

| | | |
|-----|--|----|
| T 1 | Entwicklung des Fremdenverkehrs in den Beherbergungsbetrieben aller Berichtsgemeinden einschließlich Campingplätze | 11 |
| T 2 | Gäste und Übernachtungen (Insgesamt und Ausländer/-innen) nach Tourismusregionen, Betriebsarten und Gemeindegruppen einschließlich Campingplätze | 12 |
| T 3 | Gäste und Übernachtungen nach Herkunftsländern einschließlich Campingplätze | 13 |
| T 4 | Gäste und Übernachtungen von Ausländerinnen und Ausländern im Januar 2019 nach Tourismusregionen, Betriebsarten und Gemeindegruppen einschließlich Campingplätze | 14 |

Ohne Campingplätze

| | | |
|-----|---|----|
| T 5 | Gäste und Übernachtungen nach Verwaltungsbezirken ohne Campingplätze | 15 |
| T 6 | Ausländische Gäste und deren Übernachtungen nach Verwaltungsbezirken ohne Campingplätze | 16 |

Campingtourismus

| | | |
|-----|--|----|
| T 7 | Entwicklung des Fremdenverkehrs im Campingtourismus | 17 |
| T 8 | Gäste und Übernachtungen auf Campingplätzen nach Verwaltungsbezirken | 18 |
| T 9 | Gäste und Übernachtungen auf Campingplätzen nach Herkunftsländern | 19 |

Regionalergebnisse ohne Campingplätze

| | | |
|------|--|----|
| T 10 | Betriebe, Bettenangebot, Gäste und Übernachtungen (einschließlich Privatquartiere und gewerbliche Kleinbetriebe mit weniger als 10 Betten) nach Verwaltungsbezirken ohne Campingplätze | 20 |
|------|--|----|

Grafiken

| | | |
|-----|--|----|
| G 1 | Entwicklung des Fremdenverkehrs 1986–2018 einschließlich Campingplätze | 10 |
| G 2 | Gäste 2018 und 2019 nach Monaten | 10 |
| G 3 | Übernachtungen 2018 und 2019 nach Monaten | 10 |

Informationen zur Statistik

Ziel der Statistik

Die monatlich durchgeführte Tourismusstatistik informiert über die Zahl der Gästeankünfte und -übernachtungen und ermöglicht damit Aussagen über die kurzfristige Entwicklung der Nachfrage im Beherbergungsgewerbe. Anhand der Angaben über die vorhandenen Bettenkapazitäten kann auf die Entwicklung des touristischen Angebotes geschlossen werden. Die Ergebnisse bieten der Europäischen Kommission, den Ministerien des Bundes und der Länder, lokalen, regionalen und nationalen Tourismusorganisationen, Verbänden und Interessenvertretungen im Bereich Tourismus sowie weiteren institutionellen und privaten Nutzern die notwendigen statistischen Grundlagen für Entscheidungen und Maßnahmen.

Rechtsgrundlage

Beherbergungsstatistikgesetz (BeherbStatG) vom 22. Mai 2002 (BGBl. I S. 1642) zuletzt geändert durch Artikel 1 des Gesetzes vom 23. November 2011 (BGBl. I S. 2298) in Verbindung mit dem Bundesstatistikgesetz (BStatG) vom 22. Januar 1987 (BGBl. I S. 462, 565), in der jeweils gültigen Fassung.

Landesgesetz über Fremdenverkehrsstatistik in Rheinland-Pfalz vom 19. März 1951 (GVBl. S. 56), zuletzt geändert durch § 10 Abs. 6 des Landesstatistikgesetzes (LStatG) vom 27. März 1987 (GVBl. S. 57)

Landesstatistikgesetz (LStatG) vom 27. März 1987 (GVBl. S. 57), geändert durch Art. 8 des siebten Rechtsbereinigungsgesetzes vom 5. Oktober 1990 (GVBl. S. 289) in Verbindung mit der Landesverordnung zur Übertragung von Aufgaben der Erhebungsstelle für die Statistik der Verbraucherpreise, die Fremdenverkehrsstatistik und die Beherbergungsstatistik vom 20. April 2005 (GVBl. S. 146)

Erhebungsumfang

Im Rahmen der Tourismusstatistik werden seit dem 1. Januar 2012 bundeseinheitlich bei allen Beherbergungsbetrieben mit zehn und mehr Betten sowie bei Camping- und Reisemobilplätzen mit zehn und mehr Stellplätzen die angekommenen Gäste und deren Übernachtungen erfasst. Weiterhin werden gemäß landesrechtlicher Grundlage in Rheinland-Pfalz in denjenigen Gemeinden, die über ein staatlich verliehenes Prädikat als Fremdenverkehrsgemeinde, Erholungsort, Luftkurort oder Heilbad verfügen, zusätzlich auch die Privatzimmervermieter und gewerblichen Kleinbetriebe mit weniger als zehn Betten in der Statistik berücksichtigt.

Regionale Ebene

Der Ergebnismachweis erfolgt für administrative – Landkreise, kreisfreie Städte, Verbandsgemeinden und Gemeinden – und nichtadministrative Gebietseinheiten wie Tourismusregionen.

Berichtskreis

In die monatliche Erhebung sind rund 3 500 Beherbergungsbetriebe mit zehn und mehr Betten bzw. bei Camping- und Reisemobilplätzen mit zehn und mehr Stellplätzen sowie auf landesrechtlicher Grundlage rund 7 300 Privatzimmervermieter und gewerbliche Kleinbetriebe mit weniger als zehn Fremdenbetten einbezogen.

Erhebungsmerkmale und Berichtszeitraum/-zeitpunkt

Erhebungsmerkmale der Monaterhebung im Tourismus sind die Anzahl der Ankünfte und der Übernachtungen von Gästen. Bei Gästen, deren Wohnsitz oder gewöhnlicher Aufenthaltsort außerhalb Deutschlands liegt, werden diese Angaben auch in der Unterteilung nach Herkunftsländern erfasst. Erhoben werden bei Betriebsstätten außerdem die Zahl der angebotenen Schlafgelegenheiten, bei Camping- und Reisemobilplätzen die Anzahl der Stellplätze und bei Betrieben der Hotellerie zusätzlich die Zahl der Gästezimmer am 31.07. Für Hotelleriebetriebe mit 25 und mehr Zimmern wird außerdem monatlich die Auslastung der Gästezimmer erhoben.

Datenaufbereitung (einschließlich Hochrechnung)

Die Daten werden im Rahmen einer Online-Befragung erhoben. Für die Erhebung besteht Auskunftspflicht. Die Monatserhebung im Tourismus ist keine Stichprobe, sondern eine Vollerhebung aller Beherbergungsbetriebe mit Abschneidegrenze. In Rheinland-Pfalz sind die örtlichen Kommunalverwaltungen als Statistische Erhebungsstellen in den Berichtsweg eingebunden. Zu ihren Aufgaben gehört die kontinuierliche Abgrenzung der Erhebungsbereiche sowie die Plausibilisierung der Erhebungsdaten unter Einbeziehung der Ortskenntnisse. Hierdurch und in Verbindung mit den monatlichen Plausibilitätsprüfungen im Statistischen Landesamt sind die Ergebnisse als genau einzustufen.

Mit einem Imputationsverfahren werden für alle Erhebungseinheiten, die bis zu einem festgelegten Zeitpunkt noch keine Meldung übermittelt haben (Antwortausfälle), Imputationswerte ermittelt. Dazu werden die Werte vergleichbarer Einheiten herangezogen, die Angaben geliefert haben, oder ältere Angaben des jeweiligen Betriebs genutzt. Die ausgewiesenen Gäste- und Übernachtungszahlen beruhen auf den jeweils aktuellsten Angaben der Berichtseinheiten, und zwar sowohl für den aktuellen Berichtsmonat als auch für die Vormonate. Für die Vormonate kann es sogenannte Rückkorrekturen geben. Sie entstehen, wenn neue Informationen für einen Vormonat vorliegen. Dies ist der Fall, wenn eine Berichtseinheit eine frühere Meldung korrigiert oder ein zunächst geschätzter Wert durch eine spätere Originalmeldung ersetzt wird. Dies kann dazu führen, dass die in den Tabellen T1 und T7 veröffentlichten Monatsergebnisse des Berichtsjahres vom Ergebnis für den Jahresteil abweichen, der den Zeitraum von Januar bis zum aktuellen Berichtsmonat umfasst und in dem die bis dahin vorliegenden Korrekturen bereits berücksichtigt sind.

Vergleichbarkeit

Der Berichtskreis dieser Statistik ist einem ständigen Wandel unterworfen. Durch den Wegfall bestehender Einheiten (bspw. wegen Betriebsaufgaben) und Neuaufnahmen (bspw. bei Betriebsgründungen) kann die Vergleichbarkeit – insbesondere auf der kleinräumlichen Stadt- oder Gemeindeebene – eingeschränkt sein.

Seit Januar 2013 werden Gäste- und Übernachtungszahlen über das sogenannte „Dauercamping“ nicht mehr erhoben. In Rheinland-Pfalz wurden diese Angaben zum „Dauercamping“ bis Dezember 2012 bei den Campingplatzbetreibern auf freiwilliger Basis erfragt. Die Befragung und die Ergebnisdarstellung zum Campingtourismus konzentrieren sich gemäß bundeseinheitlicher Vorgehensweise auf das kurzfristige Urlaubscamping. Um die Vergleichbarkeit zu gewährleisten, wurden die Zeitreihen mit Monats- und Jahreszahlen in den Veröffentlichungen ab Januar 2013 angepasst. Dies führt zu Abweichungen gegenüber älteren Veröffentlichungen.

Seit Januar 2014 wird beim Merkmal „Betriebe“, ergänzend zu den Einheiten mit zehn und mehr Fremdenbetten, erstmals auch die Zahl der Privatquartiere und gewerblichen Kleinbetriebe unterhalb dieser Abschneidegrenze berücksichtigt. Für frühere Jahre liegen für diese Betriebsart keine Angaben vor. Die Vergleichbarkeit dieses Merkmals ist dadurch eingeschränkt.

Bei einem Vergleich zwischen einzelnen rheinland-pfälzischen Gemeinden ist zu berücksichtigen, dass die Ergebnisse derjenigen Gemeinden, die über ein touristisches Prädikat als Fremdenverkehrsgemeinde, Erholungsort, Luftkurort oder Heilbad verfügen, die Betriebs-, Betten-, Gäste- und Übernachtungszahlen von Privatquartieren und Kleinbetrieben mit weniger als zehn Betten enthalten. Für die übrigen Gemeinden liegen keine Angaben zu Privatquartieren und Kleinbetrieben mit weniger als zehn Betten vor.

Bei einem eventuellen Vergleich mit den Tourismuszahlen für Deutschland ist zu beachten, dass diese – anders als die rheinland-pfälzischen Tourismusergebnisse – keine Angaben zu Privatzimmervermietern und gewerblichen Kleinbetrieben mit weniger als zehn Fremdenbetten beinhalten.

Besondere fachliche Hinweise

Die regionale Ergebnisdarstellung auf der Ebene von Landkreisen, kreisfreien Städten, Verbandsgemeinden und Gemeinden erfolgt ohne den Campingtourismus.

Die bei den Regionalergebnissen ausgewiesene prozentuale monatliche Bettenauslastung wird nach folgender Formel berechnet: $(\text{Übernachtungen} / \text{Bettenangebot} * 30) * 100$. Die Berechnung der jährlichen Bettenauslastung bei den Jahresergebnissen erfolgt nach der Formel: $(\text{Übernachtungen} / \text{Bettenangebot im Monat Juli} * 365) * 100$.

Der Einsatz eines maschinellen Verfahrens gewährleistet die primäre und sekundäre Geheimhaltung der Daten.

Glossar

Ankunft

Meldung eines Gastes in einer Beherbergungsstätte innerhalb eines Berichtszeitraums, der zum vorübergehenden Aufenthalt ein Gästebett belegt.

Beherbergung

Unterbringung von Personen, die sich nicht länger als ein Jahr ohne Unterbrechung an einem anderen Ort als ihrem gewöhnlichen Wohnsitz aufhalten. Der vorübergehende Ortswechsel kann durch Urlaub und Freizeitaktivitäten, aber auch durch die Wahrnehmung privater und geschäftlicher Kontakte, den Besuch von Tagungen und Fortbildungsveranstaltungen, durch Maßnahmen zur Wiederherstellung der Gesundheit oder sonstige Gründe veranlasst sein.

Betriebe

Beherbergungsstätten, die dazu dienen, Gästen im privaten oder geschäftlichen Reiseverkehr eine Übernachtungsmöglichkeit bereitzustellen. Neben gewerblichen Betrieben mit zehn und mehr Fremdenbetten werden in rheinland-pfälzischen Städten und Gemeinden, die über ein touristisches Prädikat als Heilbad, Luftkurort, Erholungsort oder Fremdenverkehrsgemeinde verfügen, auch Privatquartiere und gewerbliche Kleinbetriebe berücksichtigt. In den Statistischen Jahresberichten erfolgt der Nachweis der Betriebszahl mit Stand 31. Juli des jeweiligen Berichtsjahres.

Betriebsarten

Gruppierung bzw. Einordnung der Beherbergungsstätten anhand der durch die Klassifikation der Wirtschaftszweige, Ausgabe 2008 (WZ 2008), vorgegebenen Kriterien.

Betten

Schlafgelegenheiten in einer Beherbergungsstätte. Doppelbetten zählen dabei als zwei Schlafgelegenheiten. Klappbetten (Schlafcouch), die regulär als Schlafgelegenheiten angeboten werden, gehören auch dazu. Behelfsmäßige Schlafgelegenheiten (z. B. Zustellbetten, Kinderbetten) werden nicht berücksichtigt. Neben den Betten in gewerblichen Betrieben mit zehn und mehr Fremdenbetten werden in rheinland-pfälzischen Städten und Gemeinden, die über ein touristisches Prädikat als Heilbad, Luftkurort, Erholungsort oder Fremdenverkehrsgemeinde verfügen, auch die Betten in Privatquartieren und gewerblichen Kleinbetrieben berücksichtigt. In den Statistischen Jahresberichten erfolgt der Nachweis der Bettenzahl mit Stand 31. Juli des jeweiligen Berichtsjahres.

Bettenauslastung

Quotient aus tatsächlicher Übernachtungszahl (Zähler) zur Zahl der möglichen Übernachtungen (Nenner). Die Darstellung in Prozent erfolgt durch die Multiplikation dieses Quotienten mit dem Wert 100.

Campingplätze

Abgegrenzte Gelände, die jedermann zum vorübergehenden Aufstellen von mitgebrachten Wohnwagen, Reise- bzw. Wohnmobilen oder Zelten zugänglich sind. Bei den Campingplätzen ist zwischen „Urlaubscamping“ und „Dauercamping“ zu unterscheiden. Für die Beherbergungsstatistik ist ab Januar 2013 nur noch das Urlaubscamping zu erfassen. Urlaubscamping liegt vor, wenn die Campingplatzbenutzung für einzelne Tage oder Wochen vereinbart worden ist. Dabei wird im Allgemeinen kein pauschales Entgelt, sondern eine nach Dauer der Belegung und Personenzahl gestaffelte Gebühr berechnet.

Erholungs- und Ferienheime

Beherbergungsstätten, die nur bestimmten Personenkreisen, z. B. Mitgliedern eines Vereins oder einer Organisation, Beschäftigten eines Unternehmens, Kindern, Müttern oder Betreuten sozialer Einrichtungen, zugänglich sind und in denen Speisen und Getränke nur an Hausgäste abgegeben werden.

Erholungsorte

Die staatliche Anerkennung mit der Artbezeichnung Erholungsort setzt voraus:

- eine landschaftlich bevorzugte und klimatisch günstige Lage,
- für die Erholung geeignete verschiedenartige Einrichtungen und einen entsprechenden Ortscharakter,
- eine durchschnittliche Aufenthaltsdauer der Gäste von mindestens 2,5 Tagen und
- eine im Verhältnis zur Einwohnerzahl beachtliche Beherbergungskapazität.

Ferienhäuser, Ferienwohnungen

Beherbergungsstätten, die jedermann zugänglich sind und in denen Speisen und Getränke nicht abgegeben werden, aber eine Kochgelegenheit vorhanden ist.

Ferienzentren

Beherbergungsstätten, die jedermann zugänglich sind und dazu dienen, wahlweise unterschiedliche Wohn- und Aufenthaltsmöglichkeiten sowie gleichzeitig Freizeiteinrichtungen in Verbindung mit Einkaufsmöglichkeiten und persönlichen Dienstleistungen zum vorübergehenden Aufenthalt anzubieten. Als Mindestausstattung gilt das Vorhandensein von Hotelunterkunft und anderen Wohngelegenheiten auch mit Kochgelegenheit, einer Gaststätte, von Einkaufsmöglichkeiten zur Deckung des persönlichen Bedarfs und des Freizeitbedarfs sowie von Einrichtungen für persönliche Dienstleistungen, z. B. Massageeinrichtungen, Solarium, Sauna, Friseur, und zur aktiven Freizeitgestaltung, wie z. B. Schwimmbad, Tennis-, Tischtennis-, Minigolf- oder Trimm-dich-Anlagen.

Fremdenverkehrsgemeinde

Diese Bezeichnung entfällt mit dem aktualisierten Kurortegesetz aus dem Jahr 2016. Bereits staatlich anerkannte Fremdenverkehrsgemeinden können die Bezeichnung noch bis Ende des Jahres 2020 führen. Die staatliche Anerkennung mit der Artbezeichnung Fremdenverkehrsgemeinde setzte voraus:

- für die Gäste geeignete verschiedenartige Fremdenverkehrseinrichtungen, wie Wanderwege, Sport-, Spiel- und Freizeitanlagen, und
- eine im Verhältnis zur Einwohnerzahl beachtliche Beherbergungskapazität oder eine sich aus der vorhandenen Beherbergungskapazität und einem überörtlichen Ausflugsverkehr insgesamt ergebende erhebliche Bedeutung des Fremdenverkehrs.

Die Gemeinde soll einen touristisch ansprechenden Gesamteindruck vermitteln.

Gasthöfe

Beherbergungsstätten, die jedermann zugänglich sind und in denen, neben dem auch für Passanten zugänglichen Gastraum, in der Regel keine weiteren Aufenthaltsräume zur Verfügung stehen. Bei Gasthöfen übersteigt der Umsatz aus Bewirtung deutlich den aus Beherbergung.

Gäste

siehe Ankunft.

Gemeindegruppen

In der Beherbergungsstatistik wird bei der Darstellung nach den Gemeindegruppen in prädikatisierte Gemeinden – wie Heilbäder, Luftkurorte, Erholungsorte, Fremdenverkehrsgemeinde – und nicht prädikatisierte Orte, die in der Gruppe der sonstigen Gemeinden zusammengefasst werden, unterschieden.

Heilbäder

Die staatliche Anerkennung als Kurort mit der Artbezeichnung Heilbad setzt voraus:

- ein natürliches, zur Heilung, Linderung oder Vorbeugung von Krankheiten geeignetes Kurmittel des Bodens,
- ein gesundheitsförderndes Klima und ausreichende Luftqualität,
- verschiedenartige, leistungsfähige Einrichtungen zur Abgabe und therapeutischen Anwendung der Kurmittel mit angemessener kurärztlicher und pflegerischer Betreuung,
- leistungsfähige Betriebe des Hotel- und Gaststättengewerbes und
- einen dem Kurbetrieb entsprechenden Ortscharakter, der auch durch die Bauleitplanung gesichert sein muss.

Nachstehend aufgeführte 16 Städte und Gemeinden werden den Heilbädern zugerechnet:

Bad Bergzabern, Bad Bertrich, Bad Breisig, Bad Dürkheim, Bad Ems, Bad Hönningen, Bad Kreuznach, Bad Marienberg, Bad Neuenahr-Ahrweiler, Bad Sobernheim, Bernkastel-Kues, Daun, Diez, Manderscheid, Rengsdorf, Traben-Trarbach.

Hotels

Beherbergungsstätten, die jedermann zugänglich sind und in denen ein Restaurant – auch für Passanten – vorhanden ist sowie in der Regel weitere Einrichtungen oder Räume für unterschiedliche Zwecke (Konferenzen, Seminare, Sport, Freizeit, Erholung) zur Verfügung stehen.

Hotels garnis

Beherbergungsstätten, die jedermann zugänglich sind und in denen als Mahlzeit höchstens ein Frühstück angeboten wird.

Jugendherbergen, Hütten u. Ä.

Beherbergungsstätten, die in der Regel eine einfache Ausstattung aufweisen und vorzugsweise Jugendlichen oder Angehörigen der sie tragenden Organisation, z. B. ein Wanderverein, zur Verfügung stehen. Speisen und Getränke werden nur an Hausgäste abgegeben.

Luftkurorte

Die staatliche Anerkennung als Kurort mit der Artbezeichnung Luftkurort setzt voraus:

- ein für die Gesundheitsförderung geeignetes therapeutisches Klima, ausreichende Luftqualität und eine landschaftlich bevorzugte Lage,
- Einrichtungen, die zur therapeutischen Anwendung des Klimas geeignet sind,
- leistungsfähige Betriebe des Hotel- und Gaststättengewerbes und
- einen dem Kurbetrieb entsprechenden Ortscharakter, der auch durch die Bauleitplanung gesichert sein muss.

Nachstehend aufgeführte 35 Städte und Gemeinden werden den Luftkurorten zugerechnet:

Annweiler am Trifels, Bollendorf, Boppard, Dahn, Dannenfels, Deidesheim, Edenkoben, Emmelshausen, Eppenbrunn, Gerolstein, Hardert, Hauenstein, Hausen (Wied), Irrel, Kelberg, Kell am See, Kirchen (Sieg), Kirchwald, Kyllburg, Ludwigswinkel, Morbach, Neuerburg, Niederbreitbach, Nürburg, Prüm, Rieden, Roßbach, Sankt Martin, Stadtkyll, Stromberg, Thalfang, Trippstadt, Volkesfeld, Waldbreitbach, Wissen.

Pensionen

Beherbergungsstätten, die jedermann zugänglich sind und in denen Speisen und Getränke nur an Hausgäste abgegeben werden.

Privatquartiere

Kleinbeherbergungsstätten mit weniger als zehn Betten, die für jedermann zugänglich sind und in denen Gäste zum vorübergehenden Aufenthalt gegen Entgelt aufgenommen werden (auch als Bestandteil der Wohnung einer Privatvermieterin bzw. eines Privatvermieters).

Schulungsheime

Beherbergungsstätten, die nach Einrichtung und Zweckbestimmung dazu dienen, Unterricht außerhalb des regulären Schul- und Hochschulsystems anzubieten und überwiegend der Erwachsenenbildung dienen.

Sonstige Gemeinden

Zusammenfassung von Gemeinden ohne Prädikat als Heilbad, Luftkurort, Erholungsort oder Fremdenverkehrsgemeinde.

Tourismusregionen

Eine Tourismusregion ist eine nichtadministrative Raumeinheit, die in Zusammenarbeit mit dem Ministerium für Wirtschaft, Klimaschutz, Energie und Landesplanung in Mainz sowie der Rheinland-Pfalz Tourismus GmbH in Koblenz abgegrenzt wurde. Die Abgrenzung orientiert sich insbesondere an naturräumlichen Gegebenheiten, berücksichtigt aber meist auch Zuständigkeitsbereiche der regionalen Tourismusverbände.

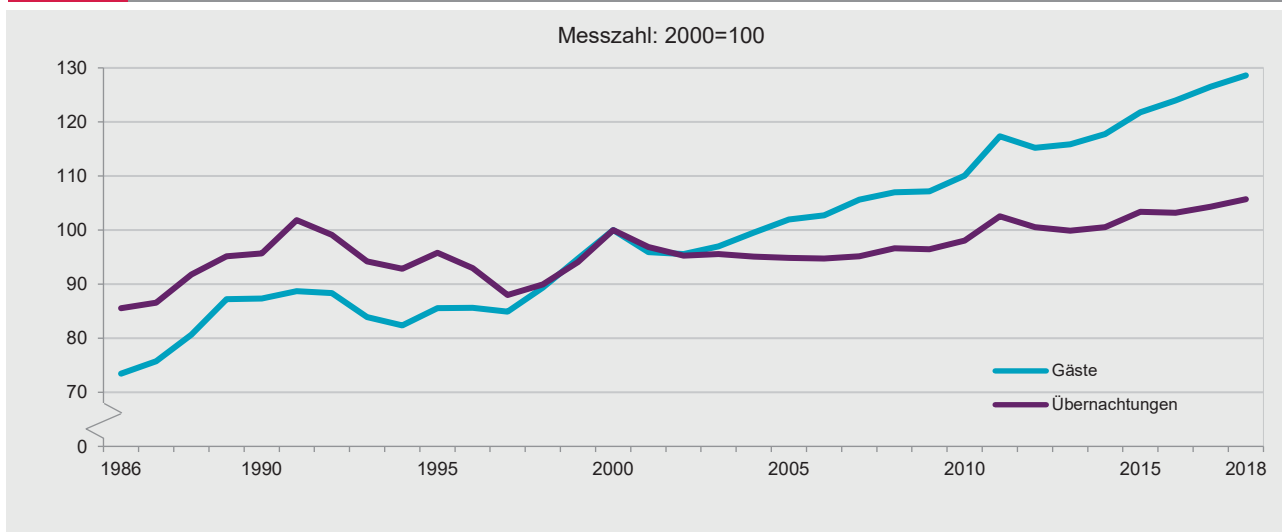
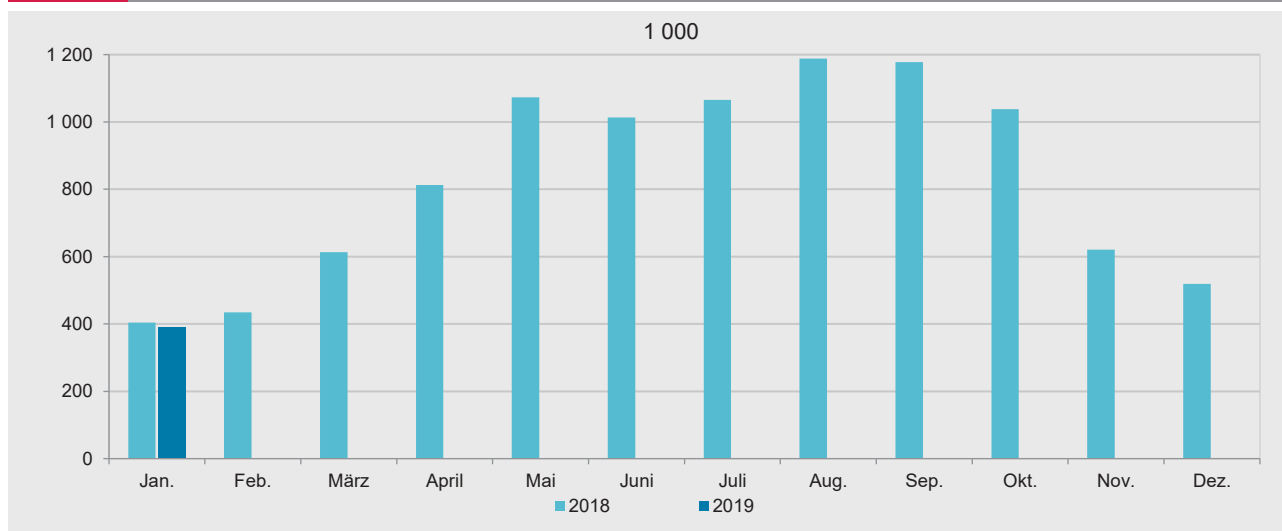
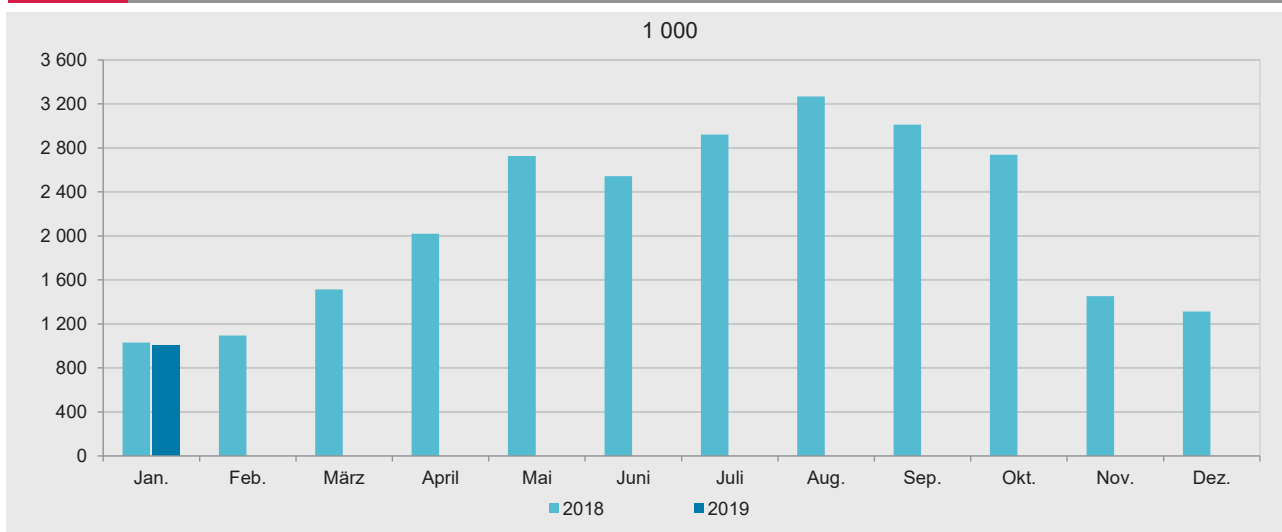
Übernachtungen

Die Übernachtungen ergeben sich aus der Belegung eines Gästebettes zum vorübergehenden Aufenthalt. Die Aufenthaltsdauer, gemessen in Tagen, ergibt die Zahl der Übernachtungen je Gast. Die monatliche Meldung orientiert sich an der Zahl der Übernachtungen von Gästen, die im Berichtszeitraum ankamen und abreisten oder aus dem vorherigen Berichtszeitraum noch anwesend waren.

Vorsorge- und Rehabilitationskliniken

Beherbergungsstätten, die unter ärztlicher Leitung stehen und ausschließlich oder überwiegend Kurgästen zur Verfügung stehen. Als Kurgäste gelten Personen, die sich aufgrund einer ärztlichen Verordnung in der Klinik vorübergehend aufhalten. Das Ziel des Aufenthalts ist die Erhaltung oder Wiederherstellung ihrer Gesundheit oder der Berufs- oder Arbeitsfähigkeit sowie die Inanspruchnahme der allgemein angebotenen Kureinrichtungen außerhalb des Beherbergungsbetriebes.

Zu den Vorsorge- und Rehabilitationskliniken zählen auch Kinderheilstätten, Sanatorien, Kur- oder ähnliche Krankenhäuser. Im Unterschied zur Krankenhausstatistik werden Vorsorge- und Rehabilitationskliniken in der Beherbergungsstatistik nur dann erfasst, wenn die dort untergebrachten Personen überwiegend in der Lage sind, während des vorübergehenden Aufenthalts die Klinik zu verlassen und die Tourismusangebote der Gemeinde in Anspruch zu nehmen.

G 1
Entwicklung des Fremdenverkehrs 1986–2018 einschließlich Campingplätze

G 2
Gäste 2018 und 2019 nach Monaten

G 3
Übernachtungen 2018 und 2019 nach Monaten


T 1

Entwicklung des Fremdenverkehrs in den Beherbergungsbetrieben aller Berichtsgemeinden¹
einschließlich Campingplätze

| Jahr Monat | | Gäste | | Übernachtungen | | Gäste | | Übernachtungen | |
|---------------|-----------|-----------|----------------------|----------------|--|-----------|----------------------|----------------|----------------------|
| | | insgesamt | Ausländer/ -innen | insgesamt | Ausländer/ -innen | insgesamt | Ausländer/ -innen | insgesamt | Ausländer/ -innen |
| | | | | | | | | | |
| Anzahl | | | | | Veränderungen zum Vorjahr bzw. Vorjahresmonat in % | | | | |
| 2009 | | 8 298 569 | 1 965 985 | 23 389 143 | 5 831 273 | 0,2 | 1,7 | -0,2 | 2,8 |
| 2010 | | 8 525 782 | 2 047 448 | 23 781 738 | 5 964 490 | 2,7 | 4,1 | 1,7 | 2,3 |
| 2011 | | 9 085 946 | 2 082 027 | 24 866 013 | 5 955 835 | 6,6 | 1,7 | 4,6 | -0,1 |
| 2012 | | 8 920 670 | 2 056 064 | 24 386 074 | 5 876 733 | -1,8 | -1,2 | -1,9 | -1,3 |
| 2013 | | 8 971 782 | 2 035 882 | 24 224 485 | 5 793 883 | 0,6 | -1,0 | -0,7 | -1,4 |
| 2014 | | 9 121 368 | 2 036 551 | 24 377 612 | 5 846 569 | 1,7 | 0,0 | 0,6 | 0,9 |
| 2015 | | 9 430 947 | 2 059 854 | 25 071 376 | 5 903 418 | 3,4 | 1,1 | 2,8 | 1,0 |
| 2016 | | 9 602 067 | 2 039 871 | 25 022 359 | 5 832 988 | 1,8 | -1,0 | -0,2 | -1,2 |
| 2017 | | 9 796 240 | 2 060 560 | 25 292 587 | 5 757 217 | 2,0 | 1,0 | 1,1 | -1,3 |
| 2018 | | 9 958 945 | 2 099 225 | 25 634 342 | 5 830 514 | 1,7 | 1,9 | 1,4 | 1,3 |
| | | | | | | | | | |
| 2016 | Januar | 365 325 | 56 716 | 986 275 | 148 539 | 2,6 | -0,4 | 1,2 | -2,0 |
| | Februar | 435 690 | 80 345 | 1 108 337 | 214 308 | 7,4 | 1,6 | 2,0 | -3,5 |
| | März | 580 738 | 102 991 | 1 539 133 | 267 980 | 5,6 | 14,6 | 10,6 | 20,8 |
| | April | 721 541 | 151 086 | 1 775 139 | 399 930 | -0,3 | -1,0 | -6,7 | 0,2 |
| | Mai | 1 026 490 | 208 600 | 2 664 076 | 576 410 | 0,5 | -7,9 | 0,7 | -7,4 |
| | Juni | 933 467 | 204 859 | 2 321 576 | 551 894 | -6,1 | -9,3 | -8,2 | -9,4 |
| | Juli | 1 095 935 | 311 212 | 2 965 580 | 951 377 | 3,0 | -1,3 | 0,3 | -5,3 |
| | August | 1 140 754 | 311 290 | 3 302 050 | 1 077 370 | 2,7 | 3,4 | 2,1 | 7,5 |
| | September | 1 165 453 | 233 266 | 2 976 203 | 639 950 | 5,8 | 1,7 | 1,5 | 0,4 |
| | Oktober | 1 052 939 | 188 934 | 2 772 488 | 512 473 | 1,6 | 2,7 | 1,0 | 2,1 |
| | November | 582 374 | 97 507 | 1 367 982 | 250 758 | -0,1 | -3,3 | -2,8 | -3,4 |
| | Dezember | 501 361 | 93 065 | 1 243 520 | 241 999 | 3,2 | -5,6 | -1,8 | -10,8 |
| 2017 | Januar | 387 028 | 65 384 | 988 343 | 169 779 | 5,9 | 15,3 | 0,2 | 14,3 |
| | Februar | 418 666 | 76 867 | 1 055 664 | 199 258 | -3,9 | -4,3 | -4,8 | -7,0 |
| | März | 587 400 | 98 145 | 1 397 712 | 244 579 | 1,1 | -4,7 | -9,2 | -8,7 |
| | April | 800 314 | 166 642 | 2 063 097 | 445 670 | 10,9 | 10,3 | 16,2 | 11,4 |
| | Mai | 978 097 | 202 712 | 2 442 514 | 538 126 | -4,7 | -2,8 | -8,3 | -6,6 |
| | Juni | 1 073 924 | 222 511 | 2 704 689 | 585 004 | 15,0 | 8,6 | 16,5 | 6,0 |
| | Juli | 1 060 021 | 302 627 | 2 920 410 | 901 485 | -3,3 | -2,8 | -1,5 | -5,2 |
| | August | 1 143 739 | 307 826 | 3 254 193 | 1 040 423 | 0,3 | -1,1 | -1,4 | -3,4 |
| | September | 1 158 236 | 233 230 | 2 959 384 | 630 982 | -0,6 | -0,0 | -0,6 | -1,4 |
| | Oktober | 1 047 705 | 184 657 | 2 738 093 | 493 727 | -0,5 | -2,3 | -1,2 | -3,7 |
| | November | 608 030 | 100 921 | 1 456 436 | 256 434 | 4,4 | 3,5 | 6,5 | 2,3 |
| | Dezember | 533 080 | 99 038 | 1 312 052 | 251 750 | 6,3 | 6,4 | 5,5 | 4,0 |
| 2018 | Januar | 404 271 | 66 076 | 1 030 171 | 168 165 | 4,5 | 1,1 | 4,2 | -1,0 |
| | Februar | 433 974 | 80 420 | 1 094 976 | 201 906 | 3,7 | 4,6 | 3,7 | 1,3 |
| | März | 612 971 | 101 911 | 1 513 420 | 240 340 | 4,4 | 3,8 | 8,3 | -1,7 |
| | April | 812 419 | 168 936 | 2 019 693 | 437 819 | 1,5 | 1,4 | -2,1 | -1,8 |
| | Mai | 1 072 867 | 214 725 | 2 727 289 | 580 393 | 9,7 | 5,9 | 11,7 | 7,9 |
| | Juni | 1 013 187 | 222 870 | 2 544 677 | 593 695 | -5,7 | 0,2 | -5,9 | 1,5 |
| | Juli | 1 065 148 | 298 920 | 2 922 003 | 888 368 | 0,5 | -1,2 | 0,1 | -1,5 |
| | August | 1 188 119 | 312 313 | 3 266 465 | 1 034 315 | 3,9 | 1,5 | 0,4 | -0,6 |
| | September | 1 177 669 | 240 174 | 3 012 667 | 653 593 | 1,7 | 3,0 | 1,8 | 3,6 |
| | Oktober | 1 038 373 | 191 427 | 2 737 595 | 513 505 | -0,9 | 3,7 | -0,0 | 4,0 |
| | November | 621 180 | 103 112 | 1 452 206 | 260 369 | 2,2 | 2,2 | -0,3 | 1,5 |
| | Dezember | 518 767 | 98 341 | 1 313 180 | 258 046 | -2,7 | -0,7 | 0,1 | 2,5 |
| 2019 | Januar | 389 933 | 61 563 | 1 003 806 | 157 125 | -3,5 | -6,8 | -2,6 | -6,6 |

¹ Einschließlich Privatquartiere und gewerbliche Kleinbetriebe in ausgewählten Gemeinden. Monatswerte des aktuellen Berichtsjahres vorläufig.

| Tourismusregion Betriebsart Gemeindegruppe ¹ | Januar 2019 | | | | Januar 2019 | | | |
|---|-------------|--------------------------|----------------|--------------------------|-------------|--------------------------|----------------|--------------------------|
| | Gäste | | Übernachtungen | | Gäste | | Übernachtungen | |
| | insgesamt | Veränderung zu Jan. 2018 | insgesamt | Veränderung zu Jan. 2018 | insgesamt | Veränderung zu Jan. 2018 | insgesamt | Veränderung zu Jan. 2018 |
| | Anzahl | % | Anzahl | % | Anzahl | % | Anzahl | % |
| Insgesamt | | | | | | | | |
| Rheinland-Pfalz | 389 933 | -3,5 | 1 003 806 | -2,6 | 389 933 | -3,5 | 1 003 806 | -2,6 |
| Ahr | 20 359 | -1,8 | 59 318 | 5,2 | 20 359 | -1,8 | 59 318 | 5,2 |
| Eifel | 37 655 | -6,0 | 132 296 | -5,9 | 37 655 | -6,0 | 132 296 | -5,9 |
| Hunsrück | 13 140 | -3,1 | 33 969 | -1,8 | 13 140 | -3,1 | 33 969 | -1,8 |
| Mosel-Saar | 61 756 | -0,4 | 172 311 | -3,4 | 61 756 | -0,4 | 172 311 | -3,4 |
| Naheland | 18 759 | -10,7 | 80 930 | 3,5 | 18 759 | -10,7 | 80 930 | 3,5 |
| Pfalz | 99 393 | -1,6 | 229 255 | -1,3 | 99 393 | -1,6 | 229 255 | -1,3 |
| Rheinhausen | 56 624 | -3,6 | 94 213 | -3,4 | 56 624 | -3,6 | 94 213 | -3,4 |
| Rheintal | 47 672 | -3,0 | 106 072 | -1,2 | 47 672 | -3,0 | 106 072 | -1,2 |
| Westerwald-Lahn | 34 575 | -9,1 | 95 442 | -8,9 | 34 575 | -9,1 | 95 442 | -8,9 |
| Hotels | 225 504 | -4,2 | 412 121 | -3,1 | 225 504 | -4,2 | 412 121 | -3,1 |
| Hotels garnis | 31 132 | 2,7 | 62 245 | 6,4 | 31 132 | 2,7 | 62 245 | 6,4 |
| Gasthöfe | 7 909 | 0,4 | 17 961 | -6,3 | 7 909 | 0,4 | 17 961 | -6,3 |
| Pensionen | 10 542 | -5,4 | 28 442 | -8,0 | 10 542 | -5,4 | 28 442 | -8,0 |
| Erholungs-, Ferien-, Schulungsheime | 26 702 | -1,7 | 74 130 | -0,2 | 26 702 | -1,7 | 74 130 | -0,2 |
| Vorsorge- und Rehabilitationskliniken | 7 484 | -2,1 | 154 102 | -3,8 | 7 484 | -2,1 | 154 102 | -3,8 |
| Ferienzentren | 20 088 | -9,1 | 87 900 | -2,7 | 20 088 | -9,1 | 87 900 | -2,7 |
| Ferienhäuser, Ferienwohnungen | 6 130 | 1,9 | 25 037 | 9,0 | 6 130 | 1,9 | 25 037 | 9,0 |
| Jugendherbergen, Hütten u. Ä. | 25 469 | -11,9 | 54 799 | -8,3 | 25 469 | -11,9 | 54 799 | -8,3 |
| Privatquartiere ² | 23 946 | -2,5 | 76 266 | -7,0 | 23 946 | -2,5 | 76 266 | -7,0 |
| Camping- und Reisemobilplätze | 5 027 | 54,3 | 10 803 | 58,1 | 5 027 | 54,3 | 10 803 | 58,1 |
| Heilbäder | 51 756 | -7,5 | 230 926 | -4,9 | 51 756 | -7,5 | 230 926 | -4,9 |
| Luftkurorte | 31 395 | -4,8 | 88 839 | 0,6 | 31 395 | -4,8 | 88 839 | 0,6 |
| Erholungsorte | 37 291 | -0,4 | 114 069 | 2,0 | 37 291 | -0,4 | 114 069 | 2,0 |
| Fremdenverkehrsorte | 189 155 | -2,6 | 427 398 | -1,6 | 189 155 | -2,6 | 427 398 | -1,6 |
| Sonstige Gemeinden | 80 336 | -4,0 | 142 574 | -6,7 | 80 336 | -4,0 | 142 574 | -6,7 |
| Ausländer/-innen | | | | | | | | |
| Rheinland-Pfalz | 61 563 | -6,8 | 157 125 | -6,6 | 61 563 | -6,8 | 157 125 | -6,6 |
| Ahr | 1 955 | 14,6 | 4 050 | 15,3 | 1 955 | 14,6 | 4 050 | 15,3 |
| Eifel | 5 587 | -11,7 | 19 899 | -13,0 | 5 587 | -11,7 | 19 899 | -13,0 |
| Hunsrück | 3 694 | 0,2 | 11 897 | 7,0 | 3 694 | 0,2 | 11 897 | 7,0 |
| Mosel-Saar | 13 831 | -10,4 | 43 227 | -10,7 | 13 831 | -10,4 | 43 227 | -10,7 |
| Naheland | 1 726 | -14,4 | 5 624 | 0,7 | 1 726 | -14,4 | 5 624 | 0,7 |
| Pfalz | 13 202 | -4,5 | 33 008 | -1,3 | 13 202 | -4,5 | 33 008 | -1,3 |
| Rheinhausen | 13 053 | -6,2 | 22 139 | -4,3 | 13 053 | -6,2 | 22 139 | -4,3 |
| Rheintal | 5 755 | -9,6 | 11 512 | -16,0 | 5 755 | -9,6 | 11 512 | -16,0 |
| Westerwald-Lahn | 2 760 | -1,2 | 5 769 | -9,8 | 2 760 | -1,2 | 5 769 | -9,8 |
| Hotels | 42 552 | -3,6 | 81 035 | -4,3 | 42 552 | -3,6 | 81 035 | -4,3 |
| Hotels garnis | 4 520 | -5,9 | 11 590 | -4,9 | 4 520 | -5,9 | 11 590 | -4,9 |
| Gasthöfe | 1 106 | -11,4 | 3 123 | -28,9 | 1 106 | -11,4 | 3 123 | -28,9 |
| Pensionen | 1 360 | -1,3 | 5 084 | -9,6 | 1 360 | -1,3 | 5 084 | -9,6 |
| Erholungs-, Ferien-, Schulungsheime | 316 | 17,9 | 951 | 35,1 | 316 | 17,9 | 951 | 35,1 |
| Vorsorge- und Rehabilitationskliniken | 134 | 19,6 | 1 720 | 28,9 | 134 | 19,6 | 1 720 | 28,9 |
| Ferienzentren | 6 125 | -24,8 | 34 266 | -11,2 | 6 125 | -24,8 | 34 266 | -11,2 |
| Ferienhäuser, Ferienwohnungen | 960 | -19,0 | 5 833 | -1,0 | 960 | -19,0 | 5 833 | -1,0 |
| Jugendherbergen, Hütten u. Ä. | 566 | -28,5 | 931 | -31,1 | 566 | -28,5 | 931 | -31,1 |
| Privatquartiere ² | 3 442 | -5,4 | 11 258 | -10,9 | 3 442 | -5,4 | 11 258 | -10,9 |
| Camping- und Reisemobilplätze | 482 | 34,3 | 1 334 | 61,9 | 482 | 34,3 | 1 334 | 61,9 |
| Heilbäder | 3 989 | -15,6 | 10 167 | -14,6 | 3 989 | -15,6 | 10 167 | -14,6 |
| Luftkurorte | 4 777 | -7,1 | 19 323 | 7,7 | 4 777 | -7,1 | 19 323 | 7,7 |
| Erholungsorte | 5 638 | -8,4 | 21 194 | -6,8 | 5 638 | -8,4 | 21 194 | -6,8 |
| Fremdenverkehrsorte | 30 943 | -7,0 | 78 033 | -7,5 | 30 943 | -7,0 | 78 033 | -7,5 |
| Sonstige Gemeinden | 16 216 | -3,3 | 28 408 | -9,0 | 16 216 | -3,3 | 28 408 | -9,0 |

1 Die Gemeindezuordnung erfolgte nach dem Stand vom 1. Januar des aktuellen Berichtsjahres. – 2 Einschließlich gewerbliche Betriebe mit weniger als 10 Betten.

| Herkunftsland | Januar 2019 | | | | Januar 2019 | | | |
|----------------------------------|-------------|--------------------------|----------------|--------------------------|-------------|--------------------------|----------------|--------------------------|
| | Gäste | | Übernachtungen | | Gäste | | Übernachtungen | |
| | insgesamt | Veränderung zu Jan. 2018 | insgesamt | Veränderung zu Jan. 2018 | insgesamt | Veränderung zu Jan. 2018 | insgesamt | Veränderung zu Jan. 2018 |
| | Anzahl | % | Anzahl | % | Anzahl | % | Anzahl | % |
| Deutschland | 328 370 | -2,9 | 846 681 | -1,8 | 328 370 | -2,9 | 846 681 | -1,8 |
| Ausland | 61 563 | -6,8 | 157 125 | -6,6 | 61 563 | -6,8 | 157 125 | -6,6 |
| Europa | 45 567 | -10,0 | 123 309 | -10,6 | 45 567 | -10,0 | 123 309 | -10,6 |
| Belgien | 6 824 | -14,3 | 16 829 | -14,9 | 6 824 | -14,3 | 16 829 | -14,9 |
| Bulgarien | 195 | -21,1 | 759 | -41,7 | 195 | -21,1 | 759 | -41,7 |
| Dänemark | 397 | 3,7 | 637 | -29,4 | 397 | 3,7 | 637 | -29,4 |
| Estland | 72 | 5,9 | 196 | 81,5 | 72 | 5,9 | 196 | 81,5 |
| Finnland | 181 | -19,9 | 339 | -38,4 | 181 | -19,9 | 339 | -38,4 |
| Frankreich | 3 170 | -20,7 | 5 492 | -27,1 | 3 170 | -20,7 | 5 492 | -27,1 |
| Griechenland | 189 | -44,4 | 534 | -40,6 | 189 | -44,4 | 534 | -40,6 |
| Vereinigtes Königreich | 3 041 | -18,6 | 5 871 | -25,3 | 3 041 | -18,6 | 5 871 | -25,3 |
| Republik Irland | 232 | -5,7 | 392 | -55,7 | 232 | -5,7 | 392 | -55,7 |
| Island | 189 | 372,5 | 416 | 670,4 | 189 | 372,5 | 416 | 670,4 |
| Italien | 1 891 | -2,9 | 3 823 | -2,0 | 1 891 | -2,9 | 3 823 | -2,0 |
| Kroatien | 145 | -22,9 | 798 | -48,3 | 145 | -22,9 | 798 | -48,3 |
| Lettland | 155 | -4,9 | 223 | -53,9 | 155 | -4,9 | 223 | -53,9 |
| Litauen | 241 | 26,8 | 614 | -12,9 | 241 | 26,8 | 614 | -12,9 |
| Luxemburg | 1 989 | 18,8 | 4 240 | 26,2 | 1 989 | 18,8 | 4 240 | 26,2 |
| Malta | 14 | 16,7 | 23 | 53,3 | 14 | 16,7 | 23 | 53,3 |
| Niederlande | 14 128 | -11,7 | 47 885 | -6,7 | 14 128 | -11,7 | 47 885 | -6,7 |
| Norwegen | 188 | -50,4 | 350 | -57,5 | 188 | -50,4 | 350 | -57,5 |
| Österreich | 1 867 | -1,6 | 4 193 | 1,6 | 1 867 | -1,6 | 4 193 | 1,6 |
| Polen | 1 530 | -15,9 | 5 681 | -18,4 | 1 530 | -15,9 | 5 681 | -18,4 |
| Portugal | 262 | -19,1 | 590 | -41,2 | 262 | -19,1 | 590 | -41,2 |
| Rumänien | 726 | 9,8 | 3 290 | -8,5 | 726 | 9,8 | 3 290 | -8,5 |
| Russland | 724 | -3,2 | 1 776 | -7,4 | 724 | -3,2 | 1 776 | -7,4 |
| Schweden | 489 | -17,3 | 738 | -29,0 | 489 | -17,3 | 738 | -29,0 |
| Schweiz einschl. Liechtenstein | 2 374 | -8,9 | 4 488 | -4,5 | 2 374 | -8,9 | 4 488 | -4,5 |
| Slowakische Republik | 340 | 13,0 | 1 722 | 6,4 | 340 | 13,0 | 1 722 | 6,4 |
| Slowenien | 187 | -13,0 | 993 | -18,1 | 187 | -13,0 | 993 | -18,1 |
| Spanien | 959 | -12,4 | 2 196 | 9,1 | 959 | -12,4 | 2 196 | 9,1 |
| Tschechische Republik | 863 | 8,4 | 2 533 | 14,8 | 863 | 8,4 | 2 533 | 14,8 |
| Türkei | 583 | 13,0 | 2 051 | -9,1 | 583 | 13,0 | 2 051 | -9,1 |
| Ukraine | 341 | 35,3 | 583 | 16,4 | 341 | 35,3 | 583 | 16,4 |
| Ungarn | 349 | -13,4 | 1 153 | -7,7 | 349 | -13,4 | 1 153 | -7,7 |
| Zypern | 1 | -94,4 | 1 | -97,5 | 1 | -94,4 | 1 | -97,5 |
| Sonstiges Europa | 731 | 22,0 | 1 900 | 29,2 | 731 | 22,0 | 1 900 | 29,2 |
| Afrika | 773 | 9,0 | 1 208 | 20,6 | 773 | 9,0 | 1 208 | 20,6 |
| Republik Südafrika | 565 | 20,5 | 723 | 33,6 | 565 | 20,5 | 723 | 33,6 |
| Sonstiges Afrika | 208 | -13,3 | 485 | 5,2 | 208 | -13,3 | 485 | 5,2 |
| Amerika | 10 049 | 6,2 | 23 391 | 18,7 | 10 049 | 6,2 | 23 391 | 18,7 |
| Kanada | 1 656 | 20,1 | 1 856 | 5,5 | 1 656 | 20,1 | 1 856 | 5,5 |
| USA | 7 965 | 5,2 | 20 526 | 21,3 | 7 965 | 5,2 | 20 526 | 21,3 |
| Mittelamerika und Karibik | 75 | -14,8 | 184 | -22,0 | 75 | -14,8 | 184 | -22,0 |
| Brasilien | 198 | -12,4 | 404 | 4,1 | 198 | -12,4 | 404 | 4,1 |
| Sonstiges Südamerika | 142 | -17,4 | 402 | 15,5 | 142 | -17,4 | 402 | 15,5 |
| Sonstiges Nordamerika | 13 | -48,0 | 19 | -62,0 | 13 | -48,0 | 19 | -62,0 |
| Asien | 4 677 | 0,4 | 8 295 | 0,1 | 4 677 | 0,4 | 8 295 | 0,1 |
| Arabische Golfstaaten | 397 | 13,4 | 982 | 21,8 | 397 | 13,4 | 982 | 21,8 |
| Volksrepublik China und Hongkong | 2 351 | -1,0 | 3 166 | -5,4 | 2 351 | -1,0 | 3 166 | -5,4 |
| Indien | 217 | -12,5 | 911 | 6,5 | 217 | -12,5 | 911 | 6,5 |
| Israel | 146 | 8,1 | 458 | 43,6 | 146 | 8,1 | 458 | 43,6 |
| Japan | 716 | 16,6 | 1 127 | 0,7 | 716 | 16,6 | 1 127 | 0,7 |
| Südkorea | 250 | -9,4 | 454 | -4,8 | 250 | -9,4 | 454 | -4,8 |
| Taiwan | 129 | -23,2 | 194 | -9,8 | 129 | -23,2 | 194 | -9,8 |
| Sonstiges Asien | 471 | -4,1 | 1 003 | -12,9 | 471 | -4,1 | 1 003 | -12,9 |
| Australien, Ozeanien | 409 | -14,3 | 785 | -25,5 | 409 | -14,3 | 785 | -25,5 |
| Australien | 371 | -5,1 | 719 | -10,7 | 371 | -5,1 | 719 | -10,7 |
| Neuseeland, Ozeanien | 38 | -55,8 | 66 | -73,5 | 38 | -55,8 | 66 | -73,5 |
| Ohne Angaben | 88 | -36,7 | 137 | -25,9 | 88 | -36,7 | 137 | -25,9 |
| Rheinland-Pfalz | 389 933 | -3,5 | 1 003 806 | -2,6 | 389 933 | -3,5 | 1 003 806 | -2,6 |

| Tourismusregion Betriebsart Gemeindegruppe ¹ | Ausländer/ -innen insgesamt | Belgien | Däne- mark | Frank- reich | Ver- einigtes König- reich | Nieder- lande | Schwe- den | Schweiz | Japan | USA |
|---|-----------------------------------|---------|---------------|-----------------|-------------------------------------|------------------|---------------|---------|-------|--------|
| | Anzahl | | | | | | | | | |
| Gäste | | | | | | | | | | |
| Rheinland-Pfalz | 61 563 | 6 824 | 397 | 3 170 | 3 041 | 14 128 | 489 | 2 374 | 716 | 7 965 |
| Ahr | 1 955 | 376 | 30 | 69 | 89 | 579 | 3 | 79 | 11 | 90 |
| Eifel | 5 587 | 1 606 | 40 | 206 | 89 | 2 452 | 22 | 54 | 2 | 121 |
| Hunsrück | 3 694 | 255 | 6 | 73 | 128 | 781 | 25 | 22 | 2 | 1 047 |
| Mosel-Saar | 13 831 | 2 730 | 63 | 630 | 445 | 5 842 | 207 | 319 | 40 | 402 |
| Naheland | 1 726 | 121 | 19 | 123 | 51 | 470 | 10 | 90 | 8 | 134 |
| Pfalz | 13 202 | 776 | 92 | 1 056 | 645 | 1 307 | 84 | 816 | 437 | 2 616 |
| Rheinhausen | 13 053 | 316 | 79 | 499 | 746 | 972 | 75 | 566 | 137 | 3 061 |
| Rheintal | 5 755 | 478 | 48 | 332 | 702 | 1 010 | 41 | 283 | 72 | 414 |
| Westerwald-Lahn | 2 760 | 166 | 20 | 182 | 146 | 715 | 22 | 145 | 7 | 80 |
| Hotels | 42 552 | 3 697 | 343 | 2 401 | 2 285 | 5 792 | 274 | 1 828 | 664 | 7 367 |
| Hotels garnis | 4 520 | 348 | 39 | 387 | 216 | 722 | 42 | 273 | 42 | 421 |
| Gasthöfe | 1 106 | 169 | 3 | 40 | 16 | 471 | 5 | 25 | 6 | 23 |
| Pensionen | 1 360 | 179 | - | 50 | 51 | 338 | 1 | 84 | 2 | 41 |
| Erholungs-, Ferien-, Schulungsheime | 316 | 71 | - | 8 | 6 | 57 | - | 37 | - | 3 |
| Vorsorge- und Rehabilitationskliniken | 134 | 14 | - | - | 2 | 7 | - | 25 | - | 1 |
| Ferienzentren | 6 125 | 1 148 | 1 | 119 | 51 | 4 568 | 1 | 28 | - | 5 |
| Ferienhäuser, Ferienwohnungen | 960 | 198 | - | 42 | 20 | 255 | - | 13 | - | 38 |
| Jugendherbergen, Hütten u. Ä. | 566 | 62 | 2 | 64 | 139 | 36 | - | 23 | 1 | 27 |
| Privatquartiere ² | 3 442 | 840 | 5 | 44 | 229 | 1 633 | 146 | 26 | 1 | 39 |
| Camping- und Reisemobilplätze | 482 | 98 | 4 | 15 | 26 | 249 | 20 | 12 | - | - |
| Heilbäder | 3 989 | 791 | 30 | 319 | 153 | 743 | 19 | 227 | 17 | 159 |
| Luftkurorte | 4 777 | 704 | 46 | 149 | 160 | 1 602 | 15 | 178 | 14 | 940 |
| Erholungsorte | 5 638 | 1 177 | 16 | 168 | 166 | 2 370 | 56 | 101 | 9 | 741 |
| Fremdenverkehrsorte | 30 943 | 3 476 | 210 | 1 901 | 1 712 | 7 954 | 315 | 1 245 | 534 | 2 815 |
| Sonstige Gemeinden | 16 216 | 676 | 95 | 633 | 850 | 1 459 | 84 | 623 | 142 | 3 310 |
| Übernachtungen | | | | | | | | | | |
| Rheinland-Pfalz | 157 125 | 16 829 | 637 | 5 492 | 5 871 | 47 885 | 738 | 4 488 | 1 127 | 20 526 |
| Ahr | 4 050 | 791 | 76 | 126 | 152 | 1 351 | 4 | 116 | 13 | 152 |
| Eifel | 19 899 | 4 283 | 84 | 584 | 257 | 10 325 | 33 | 140 | 4 | 693 |
| Hunsrück | 11 897 | 814 | 10 | 113 | 329 | 3 709 | 39 | 28 | 2 | 3 814 |
| Mosel-Saar | 43 227 | 7 615 | 111 | 1 067 | 935 | 24 270 | 277 | 970 | 95 | 887 |
| Naheland | 5 624 | 360 | 29 | 293 | 91 | 1 854 | 16 | 205 | 12 | 483 |
| Pfalz | 33 008 | 1 220 | 126 | 1 640 | 1 186 | 1 887 | 160 | 1 357 | 620 | 9 005 |
| Rheinhausen | 22 139 | 485 | 112 | 797 | 1 243 | 1 590 | 108 | 899 | 220 | 4 605 |
| Rheintal | 11 512 | 974 | 63 | 529 | 1 449 | 1 739 | 62 | 455 | 141 | 749 |
| Westerwald-Lahn | 5 769 | 287 | 26 | 343 | 229 | 1 160 | 39 | 318 | 20 | 138 |
| Hotels | 81 035 | 7 103 | 548 | 3 870 | 4 130 | 10 814 | 442 | 2 957 | 988 | 18 166 |
| Hotels garnis | 11 590 | 596 | 55 | 640 | 388 | 1 231 | 81 | 479 | 122 | 1 494 |
| Gasthöfe | 3 123 | 356 | 4 | 56 | 22 | 1 142 | 8 | 76 | 10 | 107 |
| Pensionen | 5 084 | 361 | - | 93 | 170 | 641 | 1 | 183 | 2 | 180 |
| Erholungs-, Ferien-, Schulungsheime | 951 | 296 | - | 23 | 12 | 131 | - | 141 | - | 6 |
| Vorsorge- und Rehabilitationskliniken | 1 720 | 118 | - | - | 29 | 43 | - | 234 | - | 10 |
| Ferienzentren | 34 266 | 5 348 | 2 | 384 | 240 | 27 551 | 2 | 156 | - | 10 |
| Ferienhäuser, Ferienwohnungen | 5 833 | 351 | - | 131 | 76 | 956 | - | 46 | - | 292 |
| Jugendherbergen, Hütten u. Ä. | 931 | 102 | 2 | 122 | 158 | 49 | - | 24 | 3 | 39 |
| Privatquartiere ² | 11 258 | 2 014 | 22 | 143 | 499 | 4 551 | 176 | 179 | 2 | 222 |
| Camping- und Reisemobilplätze | 1 334 | 184 | 4 | 30 | 147 | 776 | 28 | 13 | - | - |
| Heilbäder | 10 167 | 1 758 | 45 | 614 | 302 | 1 576 | 45 | 631 | 29 | 302 |
| Luftkurorte | 19 323 | 2 427 | 65 | 315 | 386 | 9 269 | 21 | 300 | 31 | 3 780 |
| Erholungsorte | 21 194 | 3 227 | 30 | 384 | 424 | 11 169 | 68 | 192 | 30 | 3 409 |
| Fremdenverkehrsorte | 78 033 | 8 146 | 353 | 3 117 | 3 279 | 23 524 | 481 | 2 325 | 810 | 7 847 |
| Sonstige Gemeinden | 28 408 | 1 271 | 144 | 1 062 | 1 480 | 2 347 | 123 | 1 040 | 227 | 5 188 |

1 Die Gemeindezuordnung erfolgte nach dem Stand vom 1. Januar des aktuellen Berichtsjahres. – 2 Einschließlich gewerbliche Betriebe mit weniger als 10 Betten.

| Verwaltungsbezirk | Januar 2019 | | | | Januar 2019 | | | |
|------------------------------|-------------|--------------------------|----------------|--------------------------|-------------|--------------------------|----------------|--------------------------|
| | Gäste | | Übernachtungen | | Gäste | | Übernachtungen | |
| | insgesamt | Veränderung zu Jan. 2018 | insgesamt | Veränderung zu Jan. 2018 | insgesamt | Veränderung zu Jan. 2018 | insgesamt | Veränderung zu Jan. 2018 |
| | Anzahl | % | Anzahl | % | Anzahl | % | Anzahl | % |
| Frankenthal (Pfalz), St. | 3 411 | -2,0 | 5 689 | -9,8 | 3 411 | -2,0 | 5 689 | -9,8 |
| Kaiserslautern, St. | 7 833 | 6,4 | 17 052 | 14,6 | 7 833 | 6,4 | 17 052 | 14,6 |
| Koblenz, St. | 18 539 | 0,3 | 39 962 | 1,7 | 18 539 | 0,3 | 39 962 | 1,7 |
| Landau i. d. Pf., St. | 3 022 | -5,7 | 5 902 | -3,8 | 3 022 | -5,7 | 5 902 | -3,8 |
| Ludwigshafen a. Rh., St. | 11 888 | -13,7 | 20 013 | -15,6 | 11 888 | -13,7 | 20 013 | -15,6 |
| Mainz, St. | 38 952 | -2,9 | 57 183 | -3,5 | 38 952 | -2,9 | 57 183 | -3,5 |
| Neustadt a. d. Weinstr., St. | 4 395 | -0,7 | 10 094 | 4,1 | 4 395 | -0,7 | 10 094 | 4,1 |
| Pirmasens, St. | 1 962 | 22,0 | 3 356 | 4,7 | 1 962 | 22,0 | 3 356 | 4,7 |
| Speyer, St. | 8 882 | -0,5 | 14 921 | 2,6 | 8 882 | -0,5 | 14 921 | 2,6 |
| Trier, St. | 21 148 | 7,0 | 38 823 | 5,6 | 21 148 | 7,0 | 38 823 | 5,6 |
| Worms, St. | 2 541 | -32,9 | 7 196 | -16,0 | 2 541 | -32,9 | 7 196 | -16,0 |
| Zweibrücken, St. | 1 583 | -13,2 | 2 812 | 2,3 | 1 583 | -13,2 | 2 812 | 2,3 |
| Ahrweiler | 22 835 | -1,9 | 64 487 | 4,4 | 22 835 | -1,9 | 64 487 | 4,4 |
| Altenkirchen (Ww.) | 4 498 | -14,6 | 9 768 | -16,1 | 4 498 | -14,6 | 9 768 | -16,1 |
| Alzey-Worms | 4 132 | -2,3 | 8 765 | 10,2 | 4 132 | -2,3 | 8 765 | 10,2 |
| Bad Dürkheim | 18 854 | -1,6 | 50 717 | -5,8 | 18 854 | -1,6 | 50 717 | -5,8 |
| Bad Kreuznach | 12 940 | -15,7 | 59 872 | -2,9 | 12 940 | -15,7 | 59 872 | -2,9 |
| Bernkastel-Wittlich | 21 841 | -7,8 | 78 521 | -8,2 | 21 841 | -7,8 | 78 521 | -8,2 |
| Birkenfeld | 5 669 | 2,6 | 20 472 | 26,0 | 5 669 | 2,6 | 20 472 | 26,0 |
| Cochem-Zell | 15 081 | -11,7 | 57 909 | -4,9 | 15 081 | -11,7 | 57 909 | -4,9 |
| Donnersbergkreis | 3 629 | 3,4 | 8 383 | 2,5 | 3 629 | 3,4 | 8 383 | 2,5 |
| Eifelkreis Bittburg-Prüm | 9 587 | -0,8 | 25 895 | 1,2 | 9 587 | -0,8 | 25 895 | 1,2 |
| Germersheim | 3 909 | -0,6 | 12 851 | 14,1 | 3 909 | -0,6 | 12 851 | 14,1 |
| Kaiserslautern | 4 719 | -9,5 | 13 580 | -9,1 | 4 719 | -9,5 | 13 580 | -9,1 |
| Kusel | 2 162 | 33,7 | 4 847 | 14,4 | 2 162 | 33,7 | 4 847 | 14,4 |
| Mainz-Bingen | 11 656 | 1,8 | 22 571 | -4,9 | 11 656 | 1,8 | 22 571 | -4,9 |
| Mayen-Koblenz | 14 775 | -4,3 | 32 417 | -3,8 | 14 775 | -4,3 | 32 417 | -3,8 |
| Neuwied | 9 159 | -6,2 | 18 581 | -8,5 | 9 159 | -6,2 | 18 581 | -8,5 |
| Rhein-Hunsrück-Kreis | 14 944 | -6,3 | 34 519 | -5,2 | 14 944 | -6,3 | 34 519 | -5,2 |
| Rhein-Lahn-Kreis | 9 363 | -9,4 | 36 028 | -12,0 | 9 363 | -9,4 | 36 028 | -12,0 |
| Rhein-Pfalz-Kreis | 3 546 | -9,6 | 7 047 | -10,7 | 3 546 | -9,6 | 7 047 | -10,7 |
| Südliche Weinstraße | 12 411 | 2,4 | 35 822 | 0,8 | 12 411 | 2,4 | 35 822 | 0,8 |
| Südwestpfalz | 5 582 | -10,0 | 12 967 | -0,9 | 5 582 | -10,0 | 12 967 | -0,9 |
| Trier-Saarburg | 10 756 | 1,4 | 36 876 | -3,3 | 10 756 | 1,4 | 36 876 | -3,3 |
| Vulkaneifel | 19 267 | -4,2 | 68 223 | -7,0 | 19 267 | -4,2 | 68 223 | -7,0 |
| Westerwaldkreis | 19 435 | -6,9 | 48 882 | -4,9 | 19 435 | -6,9 | 48 882 | -4,9 |
| Rheinland-Pfalz | 384 906 | -4,0 | 993 003 | -3,0 | 384 906 | -4,0 | 993 003 | -3,0 |
| kreisfreie Städte | 124 156 | -2,0 | 223 003 | -0,9 | 124 156 | -2,0 | 223 003 | -0,9 |
| Landkreise | 260 750 | -4,9 | 770 000 | -3,5 | 260 750 | -4,9 | 770 000 | -3,5 |
| Industrie- und Handelskammer | | | | | | | | |
| Kammerbezirk Koblenz | 147 238 | -6,4 | 422 897 | -2,6 | 147 238 | -6,4 | 422 897 | -2,6 |
| Kammerbezirk Pfalz | 97 788 | -2,5 | 226 053 | -1,8 | 97 788 | -2,5 | 226 053 | -1,8 |
| Kammerbezirk Rheinhessen | 57 281 | -3,8 | 95 715 | -3,8 | 57 281 | -3,8 | 95 715 | -3,8 |
| Kammerbezirk Trier | 82 599 | -1,5 | 248 338 | -4,3 | 82 599 | -1,5 | 248 338 | -4,3 |

| Verwaltungsbezirk | Januar 2019 | | | | Januar 2019 | | | |
|------------------------------|-------------|--------------------------|----------------|--------------------------|-------------|--------------------------|----------------|--------------------------|
| | Gäste | | Übernachtungen | | Gäste | | Übernachtungen | |
| | insgesamt | Veränderung zu Jan. 2018 | insgesamt | Veränderung zu Jan. 2018 | insgesamt | Veränderung zu Jan. 2018 | insgesamt | Veränderung zu Jan. 2018 |
| | Anzahl | % | Anzahl | % | Anzahl | % | Anzahl | % |
| Frankenthal (Pfalz), St. | 886 | 33,2 | 1 160 | -21,1 | 886 | 33,2 | 1 160 | -21,1 |
| Kaiserslautern, St. | 2 208 | 11,1 | 7 163 | 40,2 | 2 208 | 11,1 | 7 163 | 40,2 |
| Koblenz, St. | 2 051 | -8,9 | 3 746 | -17,5 | 2 051 | -8,9 | 3 746 | -17,5 |
| Landau i. d. Pf., St. | 326 | 2,8 | 1 064 | -3,3 | 326 | 2,8 | 1 064 | -3,3 |
| Ludwigshafen a. Rh., St. | 3 023 | -6,5 | 5 187 | -16,8 | 3 023 | -6,5 | 5 187 | -16,8 |
| Mainz, St. | 11 063 | -4,4 | 16 807 | -2,4 | 11 063 | -4,4 | 16 807 | -2,4 |
| Neustadt a. d. Weinstr., St. | 264 | -0,8 | 716 | 25,6 | 264 | -0,8 | 716 | 25,6 |
| Pirmasens, St. | 374 | 30,8 | 805 | -10,7 | 374 | 30,8 | 805 | -10,7 |
| Speyer, St. | 1 059 | -4,5 | 1 812 | -3,0 | 1 059 | -4,5 | 1 812 | -3,0 |
| Trier, St. | 4 197 | 0,2 | 7 373 | -2,9 | 4 197 | 0,2 | 7 373 | -2,9 |
| Worms, St. | 541 | -27,9 | 2 276 | -9,1 | 541 | -27,9 | 2 276 | -9,1 |
| Zweibrücken, St. | 406 | 2,8 | 669 | -2,2 | 406 | 2,8 | 669 | -2,2 |
| Ahrweiler | 2 264 | 16,9 | 4 764 | 14,1 | 2 264 | 16,9 | 4 764 | 14,1 |
| Altenkirchen (Ww.) | 309 | -12,0 | 723 | -13,9 | 309 | -12,0 | 723 | -13,9 |
| Alzey-Worms | 492 | -1,4 | 933 | -2,6 | 492 | -1,4 | 933 | -2,6 |
| Bad Dürkheim | 1 059 | -9,9 | 2 178 | -10,7 | 1 059 | -9,9 | 2 178 | -10,7 |
| Bad Kreuznach | 878 | -24,2 | 2 748 | -19,8 | 878 | -24,2 | 2 748 | -19,8 |
| Bernkastel-Wittlich | 4 379 | -7,7 | 14 959 | 0,3 | 4 379 | -7,7 | 14 959 | 0,3 |
| Birkenfeld | 819 | -3,0 | 2 808 | 31,0 | 819 | -3,0 | 2 808 | 31,0 |
| Cochem-Zell | 4 622 | -21,3 | 16 934 | -13,1 | 4 622 | -21,3 | 16 934 | -13,1 |
| Donnersbergkreis | 124 | -47,2 | 289 | -71,2 | 124 | -47,2 | 289 | -71,2 |
| Eifelkreis Bittburg-Prüm | 1 795 | -10,3 | 5 038 | -12,2 | 1 795 | -10,3 | 5 038 | -12,2 |
| Germersheim | 407 | 8,5 | 2 296 | 89,4 | 407 | 8,5 | 2 296 | 89,4 |
| Kaiserslautern | 1 526 | -17,9 | 6 050 | -13,4 | 1 526 | -17,9 | 6 050 | -13,4 |
| Kusel | 80 | -12,1 | 577 | 59,4 | 80 | -12,1 | 577 | 59,4 |
| Mainz-Bingen | 1 113 | -17,2 | 2 279 | -26,3 | 1 113 | -17,2 | 2 279 | -26,3 |
| Mayen-Koblenz | 1 775 | -17,5 | 4 582 | -20,0 | 1 775 | -17,5 | 4 582 | -20,0 |
| Neuwied | 883 | 4,5 | 1 650 | 1,5 | 883 | 4,5 | 1 650 | 1,5 |
| Rhein-Hunsrück-Kreis | 3 085 | 7,4 | 5 144 | -5,2 | 3 085 | 7,4 | 5 144 | -5,2 |
| Rhein-Lahn-Kreis | 1 007 | -15,3 | 2 383 | -30,6 | 1 007 | -15,3 | 2 383 | -30,6 |
| Rhein-Pfalz-Kreis | 454 | -26,2 | 791 | -32,4 | 454 | -26,2 | 791 | -32,4 |
| Südliche Weinstraße | 629 | -26,0 | 1 373 | -7,6 | 629 | -26,0 | 1 373 | -7,6 |
| Südwestpfalz | 314 | 4,0 | 726 | 15,1 | 314 | 4,0 | 726 | 15,1 |
| Trier-Saarburg | 2 541 | -8,8 | 12 889 | -8,7 | 2 541 | -8,8 | 12 889 | -8,7 |
| Vulkaneifel | 2 704 | -13,3 | 11 793 | -13,9 | 2 704 | -13,3 | 11 793 | -13,9 |
| Westerwaldkreis | 1 424 | -4,2 | 3 106 | -9,5 | 1 424 | -4,2 | 3 106 | -9,5 |
| Rheinland-Pfalz | 61 081 | -7,1 | 155 791 | -6,9 | 61 081 | -7,1 | 155 791 | -6,9 |
| kreisfreie Städte | 26 398 | -2,3 | 48 778 | -2,1 | 26 398 | -2,3 | 48 778 | -2,1 |
| Landkreise | 34 683 | -10,4 | 107 013 | -9,0 | 34 683 | -10,4 | 107 013 | -9,0 |
| Industrie- und Handelskammer | | | | | | | | |
| Kammerbezirk Koblenz | 19 117 | -8,8 | 48 588 | -10,5 | 19 117 | -8,8 | 48 588 | -10,5 |
| Kammerbezirk Pfalz | 13 139 | -4,5 | 32 856 | -1,1 | 13 139 | -4,5 | 32 856 | -1,1 |
| Kammerbezirk Rheinhessen | 13 209 | -6,7 | 22 295 | -6,2 | 13 209 | -6,7 | 22 295 | -6,2 |
| Kammerbezirk Trier | 15 616 | -7,3 | 52 052 | -7,1 | 15 616 | -7,3 | 52 052 | -7,1 |

T 7

Entwicklung des Fremdenverkehrs im Campingtourismus¹

| Jahr Monat | Gäste | | Übernachtungen | | Gäste | | Übernachtungen | | |
|---------------|-----------|----------------------|----------------|----------------------|--|----------------------|----------------|----------------------|-------|
| | insgesamt | Ausländer/ -innen | insgesamt | Ausländer/ -innen | insgesamt | Ausländer/ -innen | insgesamt | Ausländer/ -innen | |
| | Anzahl | | | | Veränderungen zum Vorjahr bzw. Vorjahresmonat in % | | | | |
| 2009 | 582 536 | 223 073 | 1 974 241 | 855 019 | 10,4 | 8,7 | 10,7 | 8,6 | |
| 2010 | 640 281 | 243 802 | 2 081 126 | 923 427 | 9,9 | 9,3 | 5,4 | 8,0 | |
| 2011 | 705 532 | 250 348 | 2 243 241 | 917 439 | 10,2 | 2,7 | 7,8 | -0,6 | |
| 2012 | 701 269 | 255 839 | 2 165 752 | 893 889 | -0,6 | 2,2 | -3,5 | -2,6 | |
| 2013 | 692 516 | 251 709 | 2 208 552 | 937 339 | -1,2 | -1,6 | 2,0 | 4,9 | |
| 2014 | 736 706 | 261 372 | 2 369 658 | 989 436 | 6,4 | 3,8 | 7,3 | 5,6 | |
| 2015 | 810 736 | 283 249 | 2 482 669 | 1 029 561 | 10,0 | 8,4 | 4,8 | 4,1 | |
| 2016 | 816 713 | 285 551 | 2 463 863 | 1 025 799 | 0,7 | 0,8 | -0,8 | -0,4 | |
| 2017 | 871 950 | 283 930 | 2 551 195 | 978 065 | 6,8 | -0,6 | 3,5 | -4,7 | |
| 2018 | 948 887 | 302 558 | 2 760 252 | 1 056 482 | 8,8 | 6,6 | 8,2 | 8,0 | |
| | | | | | | | | | |
| 2016 | Januar | 3 674 | 638 | 9 602 | 1 446 | 21,1 | 3,6 | 10,2 | -34,4 |
| | Februar | 3 904 | 676 | 8 037 | 1 587 | -22,6 | -14,8 | -32,5 | -18,4 |
| | März | 24 221 | 3 716 | 65 284 | 9 439 | 82,8 | 81,4 | 106,1 | 56,3 |
| | April | 40 523 | 12 749 | 99 678 | 35 259 | -26,5 | -6,8 | -35,8 | -11,3 |
| | Mai | 130 475 | 32 123 | 381 835 | 100 537 | 7,3 | -1,9 | 10,4 | 0,5 |
| | Juni | 71 195 | 31 152 | 193 867 | 98 628 | -36,3 | -19,9 | -42,4 | -26,2 |
| | Juli | 155 781 | 71 625 | 487 230 | 263 912 | 2,4 | -5,0 | -3,2 | -11,6 |
| | August | 176 558 | 74 046 | 615 183 | 329 935 | 10,0 | 11,6 | 12,1 | 20,9 |
| | September | 120 027 | 40 003 | 344 831 | 127 404 | 19,6 | 14,4 | 12,0 | 6,1 |
| | Oktober | 75 477 | 16 763 | 227 631 | 52 694 | 4,5 | 8,3 | 13,8 | 7,1 |
| | November | 8 087 | 1 233 | 16 527 | 3 308 | -11,3 | -13,8 | -9,6 | -0,5 |
| | Dezember | 6 791 | 827 | 14 158 | 1 650 | 7,1 | -6,9 | -0,1 | -20,7 |
| 2017 | Januar | 3 103 | 407 | 6 851 | 1 048 | -15,5 | -36,2 | -28,7 | -27,5 |
| | Februar | 5 952 | 657 | 12 792 | 1 413 | 52,5 | -2,8 | 59,2 | -11,0 |
| | März | 17 523 | 2 362 | 33 272 | 5 486 | -27,7 | -36,4 | -49,0 | -41,9 |
| | April | 75 131 | 18 006 | 194 514 | 52 051 | 85,4 | 41,2 | 95,1 | 47,6 |
| | Mai | 102 432 | 28 623 | 287 914 | 88 034 | -21,5 | -10,9 | -24,6 | -12,4 |
| | Juni | 143 781 | 40 420 | 407 576 | 123 340 | 102,0 | 29,8 | 110,2 | 25,1 |
| | Juli | 149 541 | 65 540 | 472 599 | 229 161 | -4,0 | -8,5 | -3,0 | -13,2 |
| | August | 167 981 | 73 805 | 567 495 | 314 040 | -4,9 | -0,3 | -7,8 | -4,8 |
| | September | 108 383 | 34 962 | 310 475 | 107 014 | -9,7 | -12,6 | -10,0 | -16,0 |
| | Oktober | 81 742 | 16 972 | 220 470 | 51 111 | 8,3 | 1,2 | -3,1 | -3,0 |
| | November | 9 167 | 1 264 | 20 608 | 3 257 | 13,4 | 2,5 | 24,7 | -1,5 |
| | Dezember | 7 214 | 912 | 16 629 | 2 110 | 6,2 | 10,3 | 17,5 | 27,9 |
| 2018 | Januar | 3 257 | 359 | 6 833 | 824 | 5,0 | -11,8 | -0,3 | -21,4 |
| | Februar | 5 176 | 612 | 11 264 | 1 275 | -13,0 | -6,8 | -11,9 | -9,8 |
| | März | 21 608 | 2 695 | 48 129 | 6 161 | 23,3 | 14,1 | 44,7 | 12,3 |
| | April | 69 718 | 18 112 | 178 054 | 50 138 | -7,2 | 0,6 | -8,5 | -3,7 |
| | Mai | 154 617 | 34 864 | 442 132 | 111 627 | 50,9 | 21,8 | 53,6 | 26,8 |
| | Juni | 110 045 | 39 289 | 315 617 | 125 621 | -23,5 | -2,8 | -22,6 | 1,8 |
| | Juli | 162 505 | 67 375 | 496 291 | 243 203 | 8,7 | 2,8 | 5,0 | 6,1 |
| | August | 179 603 | 75 565 | 587 478 | 317 512 | 6,9 | 2,4 | 3,5 | 1,1 |
| | September | 129 322 | 41 522 | 370 998 | 134 020 | 19,3 | 18,8 | 19,5 | 25,2 |
| | Oktober | 90 155 | 19 169 | 251 577 | 58 620 | 10,3 | 12,9 | 14,1 | 14,7 |
| | November | 13 853 | 2 006 | 29 243 | 5 047 | 51,1 | 58,7 | 41,9 | 55,0 |
| | Dezember | 9 028 | 990 | 22 636 | 2 434 | 25,1 | 8,6 | 36,1 | 15,4 |
| 2019 | Januar | 5 027 | 482 | 10 803 | 1 334 | 54,3 | 34,3 | 58,1 | 61,9 |

¹ Monatswerte des aktuellen Berichtsjahres vorläufig.

| Verwaltungsbezirk ¹ | Januar 2019 | | | | Januar 2019 | | | |
|--------------------------------|-------------|--------------------------|----------------|--------------------------|-------------|--------------------------|----------------|--------------------------|
| | Gäste | | Übernachtungen | | Gäste | | Übernachtungen | |
| | insgesamt | Veränderung zu Jan. 2018 | insgesamt | Veränderung zu Jan. 2018 | insgesamt | Veränderung zu Jan. 2018 | insgesamt | Veränderung zu Jan. 2018 |
| | Anzahl | % | Anzahl | % | Anzahl | % | Anzahl | % |
| Frankenthal (Pfalz), St. | - | - | - | - | - | - | - | - |
| Kaiserslautern, St. | . | . | . | . | . | . | . | . |
| Koblenz, St. | . | . | . | . | . | . | . | . |
| Landau i. d. Pf., St. | - | - | - | - | - | - | - | - |
| Ludwigshafen a. Rh., St. | - | - | - | - | - | - | - | - |
| Mainz, St. | . | . | . | . | . | . | . | . |
| Neustadt a. d. Weinstr., St. | . | . | . | . | . | . | . | . |
| Pirmasens, St. | - | - | - | - | - | - | - | - |
| Speyer, St. | . | . | . | . | . | . | . | . |
| Trier, St. | . | . | . | . | . | . | . | . |
| Worms, St. | . | . | . | . | . | . | . | . |
| Zweibrücken, St. | . | . | . | . | . | . | . | . |
| Ahrweiler | 177 | 8,6 | 500 | 20,8 | 177 | 8,6 | 500 | 20,8 |
| Altenkirchen (Ww.) | . | . | . | . | . | . | . | . |
| Alzey-Worms | . | . | . | . | . | . | . | . |
| Bad Dürkheim | . | . | . | . | . | . | . | . |
| Bad Kreuznach | . | . | . | . | . | . | . | . |
| Bernkastel-Wittlich | 147 | 67,0 | 296 | 69,1 | 147 | 67,0 | 296 | 69,1 |
| Birkenfeld | 58 | 13,7 | 108 | 80,0 | 58 | 13,7 | 108 | 80,0 |
| Cochem-Zell | 137 | 470,8 | 294 | 568,2 | 137 | 470,8 | 294 | 568,2 |
| Donnersbergkreis | 62 | . | 302 | . | 62 | . | 302 | . |
| Eifelkreis Bitburg-Prüm | . | . | . | . | . | . | . | . |
| Germersheim | . | . | . | . | . | . | . | . |
| Kaiserslautern | . | . | . | . | . | . | . | . |
| Kusel | . | . | . | . | . | . | . | . |
| Mainz-Bingen | 296 | 29,3 | 554 | 41,3 | 296 | 29,3 | 554 | 41,3 |
| Mayen-Koblenz | 340 | . | 391 | . | 340 | . | 391 | . |
| Neuwied | . | . | . | . | . | . | . | . |
| Rhein-Hunsrück-Kreis | 241 | 59,6 | 505 | 129,5 | 241 | 59,6 | 505 | 129,5 |
| Rhein-Lahn-Kreis | 585 | 226,8 | 807 | 261,9 | 585 | 226,8 | 807 | 261,9 |
| Rhein-Pfalz-Kreis | - | - | - | - | - | - | - | - |
| Südliche Weinstraße | . | . | . | . | . | . | . | . |
| Südwestpfalz | 64 | . | 77 | . | 64 | . | 77 | . |
| Trier-Saarburg | 157 | 613,6 | 268 | 509,1 | 157 | 613,6 | 268 | 509,1 |
| Vulkaneifel | 137 | . | 810 | . | 137 | . | 810 | . |
| Westerwaldkreis | 137 | -20,3 | 439 | -3,5 | 137 | -20,3 | 439 | -3,5 |
| Rheinland-Pfalz | 5 027 | 54,3 | 10 803 | 58,1 | 5 027 | 54,3 | 10 803 | 58,1 |

¹ Aus Datenschutzgründen können nur Verwaltungsbezirke mit drei und mehr Campingplätzen dargestellt werden.

| Herkunftsland | Januar 2019 | | | | Januar 2019 | | | |
|----------------------------------|-------------|--------------------------|----------------|--------------------------|-------------|--------------------------|----------------|--------------------------|
| | Gäste | | Übernachtungen | | Gäste | | Übernachtungen | |
| | insgesamt | Veränderung zu Jan. 2018 | insgesamt | Veränderung zu Jan. 2018 | insgesamt | Veränderung zu Jan. 2018 | insgesamt | Veränderung zu Jan. 2018 |
| | Anzahl | % | Anzahl | % | Anzahl | % | Anzahl | % |
| Deutschland | 4 545 | 56,8 | 9 469 | 57,6 | 4 545 | 56,8 | 9 469 | 57,6 |
| Ausland | 482 | 34,3 | 1 334 | 61,9 | 482 | 34,3 | 1 334 | 61,9 |
| Europa | 480 | 33,7 | 1 330 | 61,4 | 480 | 33,7 | 1 330 | 61,4 |
| Belgien | 98 | 36,1 | 184 | -6,6 | 98 | 36,1 | 184 | -6,6 |
| Bulgarien | - | - | - | - | - | - | - | - |
| Dänemark | 4 | -20,0 | 4 | -20,0 | 4 | -20,0 | 4 | -20,0 |
| Estland | 1 | - | 1 | - | 1 | - | 1 | - |
| Finnland | - | - | - | - | - | - | - | - |
| Frankreich | 15 | x | 30 | x | 15 | x | 30 | x |
| Griechenland | - | - | - | - | - | - | - | - |
| Vereinigtes Königreich | 26 | 73,3 | 147 | 58,1 | 26 | 73,3 | 147 | 58,1 |
| Republik Irland | - | - | - | - | - | - | - | - |
| Island | - | - | - | - | - | - | - | - |
| Italien | 37 | x | 53 | x | 37 | x | 53 | x |
| Kroatien | - | - | - | - | - | - | - | - |
| Lettland | - | - | - | - | - | - | - | - |
| Litauen | - | - | - | - | - | - | - | - |
| Luxemburg | 6 | -14,3 | 11 | 22,2 | 6 | -14,3 | 11 | 22,2 |
| Malta | - | - | - | - | - | - | - | - |
| Niederlande | 249 | 22,7 | 776 | 84,8 | 249 | 22,7 | 776 | 84,8 |
| Norwegen | 2 | 100,0 | 34 | x | 2 | 100,0 | 34 | x |
| Österreich | 4 | x | 7 | x | 4 | x | 7 | x |
| Polen | 6 | x | 42 | x | 6 | x | 42 | x |
| Portugal | - | - | - | - | - | - | - | - |
| Rumänien | - | - | - | - | - | - | - | - |
| Russland | - | - | - | - | - | - | - | - |
| Schweden | 20 | x | 28 | x | 20 | x | 28 | x |
| Schweiz einschl. Liechtenstein | 12 | -20,0 | 13 | -31,6 | 12 | -20,0 | 13 | -31,6 |
| Slowakische Republik | - | x | - | x | - | x | - | x |
| Slowenien | - | - | - | - | - | - | - | - |
| Spanien | - | - | - | - | - | - | - | - |
| Tschechische Republik | - | - | - | - | - | - | - | - |
| Türkei | - | - | - | - | - | - | - | - |
| Ukraine | - | - | - | - | - | - | - | - |
| Ungarn | - | x | - | x | - | x | - | x |
| Zypern | - | - | - | - | - | - | - | - |
| Sonstiges Europa | - | - | - | - | - | - | - | - |
| Afrika | - | - | - | - | - | - | - | - |
| Republik Südafrika | - | - | - | - | - | - | - | - |
| Sonstiges Afrika | - | - | - | - | - | - | - | - |
| Amerika | - | - | - | - | - | - | - | - |
| Kanada | - | - | - | - | - | - | - | - |
| USA | - | - | - | - | - | - | - | - |
| Mittelamerika und Karibik | - | - | - | - | - | - | - | - |
| Brasilien | - | - | - | - | - | - | - | - |
| Sonstiges Südamerika | - | - | - | - | - | - | - | - |
| Sonstiges Nordamerika | - | - | - | - | - | - | - | - |
| Asien | - | - | - | - | - | - | - | - |
| Arabische Golfstaaten | - | - | - | - | - | - | - | - |
| Volksrepublik China und Hongkong | - | - | - | - | - | - | - | - |
| Indien | - | - | - | - | - | - | - | - |
| Israel | - | - | - | - | - | - | - | - |
| Japan | - | - | - | - | - | - | - | - |
| Südkorea | - | - | - | - | - | - | - | - |
| Taiwan | - | - | - | - | - | - | - | - |
| Sonstiges Asien | - | - | - | - | - | - | - | - |
| Australien, Ozeanien | - | - | - | - | - | - | - | - |
| Australien | - | - | - | - | - | - | - | - |
| Neuseeland, Ozeanien | - | - | - | - | - | - | - | - |
| Ohne Angaben | 2 | - | 4 | - | 2 | - | 4 | - |
| Rheinland-Pfalz | 5 027 | 54,3 | 10 803 | 58,1 | 5 027 | 54,3 | 10 803 | 58,1 |

| Verwaltungsbezirk | Januar 2019 | | | | | | | Januar 2019 | | | |
|-------------------|---------------|--------------|-----------------|---|----------------|----------------|----------------|----------------|----------------|----------------|----------------|
| | Be- triebe | Betten | | Gäste | | Übernachtungen | | Gäste | | Übernachtungen | |
| | | An- gebot | Auslas- tung | ins- gesamt | Aus- länder | ins- gesamt | Aus- länder | ins- gesamt | Aus- länder | ins- gesamt | Aus- länder |
| | Anzahl | | % | Anzahl und Veränderung zu Jan. 2018 bzw. Jan. 2018 in % | | | | | | | |

Kreisfreie Städte

| | | | | | | | | | | | |
|------------------------------|-----|-------|------|-----------------|----------------|-----------------|----------------|-----------------|----------------|-----------------|----------------|
| Frankenthal (Pfalz), St. | 6 | 627 | 30,2 | 3 411 -2,0 | 886 33,2 | 5 689 -9,8 | 1 160 -21,1 | 3 411 -2,0 | 886 33,2 | 5 689 -9,8 | 1 160 -21,1 |
| Kaiserslautern, St. | 28 | 1 709 | 33,3 | 7 833 6,4 | 2 208 11,1 | 17 052 14,6 | 7 163 40,2 | 7 833 6,4 | 2 208 11,1 | 17 052 14,6 | 7 163 40,2 |
| Koblenz, St. | 56 | 4 017 | 33,2 | 18 539 0,3 | 2 051 -8,9 | 39 962 1,7 | 3 746 -17,5 | 18 539 0,3 | 2 051 -8,9 | 39 962 1,7 | 3 746 -17,5 |
| Landau i. d. Pf., St. | 17 | 733 | 26,8 | 3 022 -5,7 | 326 2,8 | 5 902 -3,8 | 1 064 -3,3 | 3 022 -5,7 | 326 2,8 | 5 902 -3,8 | 1 064 -3,3 |
| Ludwigshafen a. Rh., St. | 24 | 2 165 | 30,8 | 11 888 -13,7 | 3 023 -6,5 | 20 013 -15,6 | 5 187 -16,8 | 11 888 -13,7 | 3 023 -6,5 | 20 013 -15,6 | 5 187 -16,8 |
| Mainz, St. | 42 | 5 690 | 33,5 | 38 952 -2,9 | 11 063 -4,4 | 57 183 -3,5 | 16 807 -2,4 | 38 952 -2,9 | 11 063 -4,4 | 57 183 -3,5 | 16 807 -2,4 |
| Neustadt a. d. Weinstr., St. | 152 | 1 749 | 19,2 | 4 395 -0,7 | 264 -0,8 | 10 094 4,1 | 716 25,6 | 4 395 -0,7 | 264 -0,8 | 10 094 4,1 | 716 25,6 |
| Pirmasens, St. | 37 | 489 | 22,9 | 1 962 22,0 | 374 30,8 | 3 356 4,7 | 805 -10,7 | 1 962 22,0 | 374 30,8 | 3 356 4,7 | 805 -10,7 |
| Speyer, St. | 45 | 1 541 | 32,3 | 8 882 -0,5 | 1 059 -4,5 | 14 921 2,6 | 1 812 -3,0 | 8 882 -0,5 | 1 059 -4,5 | 14 921 2,6 | 1 812 -3,0 |
| Trier, St. | 107 | 5 192 | 24,9 | 21 148 7,0 | 4 197 0,2 | 38 823 5,6 | 7 373 -2,9 | 21 148 7,0 | 4 197 0,2 | 38 823 5,6 | 7 373 -2,9 |
| Worms, St. | 51 | 922 | 26,0 | 2 541 -32,9 | 541 -27,9 | 7 196 -16,0 | 2 276 -9,1 | 2 541 -32,9 | 541 -27,9 | 7 196 -16,0 | 2 276 -9,1 |
| Zweibrücken, St. | 30 | 366 | 25,6 | 1 583 -13,2 | 406 2,8 | 2 812 2,3 | 669 -2,2 | 1 583 -13,2 | 406 2,8 | 2 812 2,3 | 669 -2,2 |

Landkreise

| | | | | | | | | | | | |
|-----------------------------|-----|--------|------|----------------|---------------|---------------|---------------|----------------|---------------|---------------|---------------|
| LK Ahrweiler | 543 | 10 001 | 21,5 | 22 835 -1,9 | 2 264 16,9 | 64 487 4,4 | 4 764 14,1 | 22 835 -1,9 | 2 264 16,9 | 64 487 4,4 | 4 764 14,1 |
| Bad Neuenahr-Ahrweiler, St. | 151 | 4 359 | 32,2 | 11 376 -5,3 | 859 11,1 | 42 081 3,7 | 1 634 7,8 | 11 376 -5,3 | 859 11,1 | 42 081 3,7 | 1 634 7,8 |
| Remagen, St. | 37 | 525 | 17,7 | 1 332 -0,2 | 229 35,5 | 2 787 -8,6 | 460 -4,8 | 1 332 -0,2 | 229 35,5 | 2 787 -8,6 | 460 -4,8 |
| Sinzig, St. | 24 | 231 | . | . | . | . | . | . | . | . | . |
| VG Adenau | 124 | 2 060 | 10,4 | 3 944 1,8 | 464 4,3 | 6 422 10,0 | 841 -7,1 | 3 944 1,8 | 464 4,3 | 6 422 10,0 | 841 -7,1 |
| Adenau, St. | 37 | 234 | 7,2 | 244 -6,2 | 64 -44,8 | 506 0,0 | 105 x | 244 -6,2 | 64 -44,8 | 506 0,0 | 105 x |
| Antweiler | 7 | 14 | x | - | - | - | - | - | - | - | - |
| Barweiler | 14 | 112 | . | . | . | . | . | . | . | . | . |
| Kaltenborn | 3 | . | x | - | - | - | - | - | - | - | - |
| Müllenbach | 3 | . | . | . | 0,0 | . | 0,0 | . | 0,0 | . | 0,0 |

noch:
T 10

Betriebe, Bettenangebot, Gäste und Übernachtungen (einschließlich Privatquartiere und gewerbliche Kleinbetriebe mit weniger als 10 Betten) nach Verwaltungsbezirken, ohne Campingplätze

| Verwaltungsbezirk | Januar 2019 | | | | | | | Januar 2019 | | | |
|-------------------|---------------|--------------|-----------------|---|----------------|----------------|----------------|----------------|----------------|----------------|----------------|
| | Be- triebe | Betten | | Gäste | | Übernachtungen | | Gäste | | Übernachtungen | |
| | | An- gebot | Auslas- tung | ins- gesamt | Aus- länder | ins- gesamt | Aus- länder | ins- gesamt | Aus- länder | ins- gesamt | Aus- länder |
| | Anzahl | | % | Anzahl und Veränderung zu Jan. 2018 bzw. Jan. 2018 in % | | | | | | | |

noch: LK Ahrweiler

| | | | | | | | | | | | |
|--------------------------|-----|-------|------|-------|-------|-------|-------|-------|-------|-------|-------|
| Nürburg | 33 | 1 149 | 10,6 | 2 761 | 280 | 3 664 | 424 | 2 761 | 280 | 3 664 | 424 |
| | | | | -4,9 | 4,5 | -3,9 | -18,5 | -4,9 | 4,5 | -3,9 | -18,5 |
| Schuld | 6 | 61 | . | . | . | . | . | . | . | . | . |
| Wiesemscheid | 4 | . | . | . | . | . | . | . | . | . | . |
| VG Altenahr | 123 | 1 387 | 11,3 | 1 989 | 313 | 4 683 | 938 | 1 989 | 313 | 4 683 | 938 |
| | | | | 18,5 | 99,4 | 26,7 | x | 18,5 | 99,4 | 26,7 | x |
| Altenahr | 30 | 691 | 14,3 | 1 270 | 204 | 2 971 | 596 | 1 270 | 204 | 2 971 | 596 |
| | | | | 13,1 | 67,2 | 15,0 | x | 13,1 | 67,2 | 15,0 | x |
| Dernau | 53 | 217 | 6,0 | 133 | 6 | 391 | 28 | 133 | 6 | 391 | 28 |
| | | | | -37,9 | -33,3 | -18,5 | -33,3 | -37,9 | -33,3 | -18,5 | -33,3 |
| Mayschoß | 18 | 222 | 14,1 | 372 | 93 | 942 | 296 | 372 | 93 | 942 | 296 |
| | | | | 0,0 | 0,0 | 0,0 | 0,0 | 0,0 | 0,0 | 0,0 | 0,0 |
| Rech | 16 | 135 | 6,3 | 151 | 8 | 255 | 12 | 151 | 8 | 255 | 12 |
| | | | | -33,5 | x | -35,6 | x | -33,5 | x | -35,6 | x |
| VG Bad Breisig | 53 | . | . | 1 301 | 102 | 2 819 | 344 | 1 301 | 102 | 2 819 | 344 |
| | | | | -4,5 | -6,4 | . | . | -4,5 | -6,4 | . | . |
| Bad Breisig, St. | 47 | . | . | 1 288 | 93 | 2 574 | 168 | 1 288 | 93 | 2 574 | 168 |
| | | | | -4,1 | -13,1 | . | . | -4,1 | -13,1 | . | . |
| Brohl-Lützing | 6 | 39 | 20,9 | 13 | 9 | 245 | 176 | 13 | 9 | 245 | 176 |
| | | | | -31,6 | x | x | x | -31,6 | x | x | x |
| VG Brohlthal | 30 | 604 | 23,4 | 2 144 | 187 | 4 246 | 298 | 2 144 | 187 | 4 246 | 298 |
| | | | | -3,2 | 16,1 | -1,1 | 5,7 | -3,2 | 16,1 | -1,1 | 5,7 |
| Burgbrohl | 6 | 148 | . | . | . | . | . | . | . | . | . |
| | | | | . | . | . | . | . | . | . | . |
| Glees | 4 | 160 | . | . | . | . | . | . | . | . | . |
| | | | | . | . | . | . | . | . | . | . |
| Kempenich | 8 | 77 | 4,5 | 57 | 25 | 104 | 40 | 57 | 25 | 104 | 40 |
| | | | | -18,6 | x | -31,1 | x | -18,6 | x | -31,1 | x |
| LK Altenkirchen (Ww.) | 90 | 2 330 | 14,0 | 4 498 | 309 | 9 768 | 723 | 4 498 | 309 | 9 768 | 723 |
| | | | | -14,6 | -12,0 | -16,1 | -13,9 | -14,6 | -12,0 | -16,1 | -13,9 |
| VG Altenkirchen (Ww.) | 9 | 529 | 12,5 | 1 064 | 71 | 1 976 | 191 | 1 064 | 71 | 1 976 | 191 |
| | | | | -14,1 | 29,1 | -15,8 | 67,5 | -14,1 | 29,1 | -15,8 | 67,5 |
| VG Betzdorf-Gebhardshain | 9 | 156 | 12,1 | 282 | 31 | 568 | 110 | 282 | 31 | 568 | 110 |
| | | | | x | x | x | x | x | x | x | x |
| Betzdorf, St. | 4 | . | . | . | . | . | . | . | . | . | . |
| | | | | . | . | . | . | . | . | . | . |
| VG Daaden-Herdorf | 15 | 248 | 11,8 | 439 | 11 | 877 | 42 | 439 | 11 | 877 | 42 |
| | | | | -27,0 | x | -25,6 | x | -27,0 | x | -25,6 | x |
| Daaden, St. | 4 | . | . | . | - | 584 | - | . | - | 584 | - |
| | | | | . | 0,0 | 3,7 | 0,0 | . | 0,0 | 3,7 | 0,0 |
| Herdorf, St. | 10 | 180 | 5,4 | . | . | 293 | 42 | . | . | 293 | 42 |
| | | | | . | . | x | x | . | . | x | x |
| VG Flammersfeld | 17 | 494 | 13,6 | 747 | 106 | 2 021 | 216 | 747 | 106 | 2 021 | 216 |
| | | | | -36,2 | -43,3 | -21,9 | x | -36,2 | -43,3 | -21,9 | x |
| Bürdenbach | 3 | . | . | . | . | . | . | . | . | . | . |
| | | | | . | . | . | . | . | . | . | . |
| Rott | 5 | 33 | 6,0 | 33 | 6 | 59 | 11 | 33 | 6 | 59 | 11 |
| | | | | 83,3 | 100,0 | 20,4 | x | 83,3 | 100,0 | 20,4 | x |
| VG Hamm (Sieg) | 6 | 237 | 10,4 | 226 | 21 | 738 | 29 | 226 | 21 | 738 | 29 |
| | | | | x | 75,0 | . | . | x | 75,0 | . | . |
| Hamm (Sieg) | 3 | 51 | . | . | . | . | . | . | . | . | . |
| | | | | . | . | . | . | . | . | . | . |

noch:
T 10

Betriebe, Bettenangebot, Gäste und Übernachtungen (einschließlich Privatquartiere und gewerbliche Kleinbetriebe mit weniger als 10 Betten) nach Verwaltungsbezirken, ohne Campingplätze

| Verwaltungsbezirk | Januar 2019 | | | | | | | Januar 2019 | | | |
|-------------------|---------------|--------------|-----------------|---|----------------|----------------|----------------|----------------|----------------|----------------|----------------|
| | Be- triebe | Betten | | Gäste | | Übernachtungen | | Gäste | | Übernachtungen | |
| | | An- gebot | Auslas- tung | ins- gesamt | Aus- länder | ins- gesamt | Aus- länder | ins- gesamt | Aus- länder | ins- gesamt | Aus- länder |
| | Anzahl | | % | Anzahl und Veränderung zu Jan. 2018 bzw. Jan. 2018 in % | | | | | | | |

noch: LK Altenkirchen (Ww.)

| | | | | | | | | | | | |
|------------------------|-----|-------|------|--------|-------|--------|-------|--------|-------|--------|-------|
| VG Kirchen (Sieg) | 17 | 365 | 12,5 | 726 | 25 | 1 374 | 27 | 726 | 25 | 1 374 | 27 |
| | | | | -19,8 | -30,6 | . | . | -19,8 | -30,6 | . | . |
| Friesenhagen | 10 | 42 | 5,6 | 14 | - | 70 | - | 14 | - | 70 | - |
| | | | | . | 0,0 | . | 0,0 | . | 0,0 | . | 0,0 |
| Kirchen (Sieg), St. | 6 | . | . | . | . | . | . | . | . | . | . |
| VG Wissen | 17 | 301 | 24,5 | 1 014 | 44 | 2 214 | 108 | 1 014 | 44 | 2 214 | 108 |
| | | | | 28,0 | -18,5 | 3,9 | -26,0 | 28,0 | -18,5 | 3,9 | -26,0 |
| Katzwinkel (Sieg) | 6 | . | . | . | . | . | . | . | . | . | . |
| Wissen, St. | 10 | 183 | 20,5 | 600 | 25 | 1 125 | 49 | 600 | 25 | 1 125 | 49 |
| | | | | 33,3 | -28,6 | 22,3 | x | 33,3 | -28,6 | 22,3 | x |
| LK Alzey-Worms | 105 | 1 551 | 18,8 | 4 132 | 492 | 8 765 | 933 | 4 132 | 492 | 8 765 | 933 |
| | | | | -2,3 | -1,4 | 10,2 | -2,6 | -2,3 | -1,4 | 10,2 | -2,6 |
| Alzey, St. | 45 | 541 | 18,5 | 1 712 | 269 | 3 003 | 435 | 1 712 | 269 | 3 003 | 435 |
| | | | | -11,8 | -11,5 | -2,2 | -0,7 | -11,8 | -11,5 | -2,2 | -0,7 |
| VG Alzey-Land | 18 | 225 | 13,0 | 610 | 56 | 879 | 74 | 610 | 56 | 879 | 74 |
| | | | | -3,5 | -5,1 | -8,9 | -26,0 | -3,5 | -5,1 | -8,9 | -26,0 |
| Flonheim | 12 | 141 | 17,2 | 496 | 49 | 726 | 67 | 496 | 49 | 726 | 67 |
| | | | | -8,5 | 2,1 | -8,2 | 3,1 | -8,5 | 2,1 | -8,2 | 3,1 |
| VG Eich | 3 | 64 | 10,7 | 43 | - | 206 | - | 43 | - | 206 | - |
| | | | | -23,2 | 0,0 | -17,3 | 0,0 | -23,2 | 0,0 | -17,3 | 0,0 |
| VG Monsheim | 8 | 150 | 15,5 | 349 | 10 | 697 | 20 | 349 | 10 | 697 | 20 |
| | | | | -4,9 | -9,1 | 10,1 | 53,8 | -4,9 | -9,1 | 10,1 | 53,8 |
| Flörsheim-Dalsheim | 5 | 82 | 11,0 | 147 | 10 | 270 | 20 | 147 | 10 | 270 | 20 |
| | | | | -13,5 | 66,7 | 6,3 | x | -13,5 | 66,7 | 6,3 | x |
| VG Wöllstein | 7 | 90 | 1,7 | 30 | 2 | 45 | 2 | 30 | 2 | 45 | 2 |
| | | | | -47,4 | 0,0 | x | 0,0 | -47,4 | 0,0 | x | 0,0 |
| VG Wonnegau | 11 | 213 | 36,3 | 803 | 135 | 2 319 | 362 | 803 | 135 | 2 319 | 362 |
| | | | | 7,8 | 15,4 | 23,6 | -3,5 | 7,8 | 15,4 | 23,6 | -3,5 |
| Osthofen, St. | 8 | 145 | 44,5 | 635 | 86 | 1 934 | 307 | 635 | 86 | 1 934 | 307 |
| | | | | . | . | . | . | . | . | . | . |
| VG Wörrstadt | 13 | 268 | 20,1 | 585 | 20 | 1 616 | 40 | 585 | 20 | 1 616 | 40 |
| | | | | 36,0 | x | 61,4 | 25,0 | 36,0 | x | 61,4 | 25,0 |
| Vendersheim | 3 | . | . | . | - | . | - | . | - | . | - |
| | | | | . | 0,0 | . | 0,0 | . | 0,0 | . | 0,0 |
| Wörrstadt, St. | 4 | 112 | 19,0 | 366 | 18 | 640 | 37 | 366 | 18 | 640 | 37 |
| | | | | 38,1 | x | 36,8 | x | 38,1 | x | 36,8 | x |
| LK Bad Dürkheim | 484 | 6 653 | 25,4 | 18 854 | 1 059 | 50 717 | 2 178 | 18 854 | 1 059 | 50 717 | 2 178 |
| | | | | -1,6 | -9,9 | -5,8 | -10,7 | -1,6 | -9,9 | -5,8 | -10,7 |
| Bad Dürkheim, St. | 114 | 2 318 | 37,8 | 6 416 | 235 | 26 276 | 466 | 6 416 | 235 | 26 276 | 466 |
| | | | | -9,7 | -8,2 | -8,8 | 2,0 | -9,7 | -8,2 | -8,8 | 2,0 |
| Grünstadt, St. | 32 | 308 | 19,1 | 926 | 90 | 1 769 | 202 | 926 | 90 | 1 769 | 202 |
| | | | | 10,2 | 28,6 | 3,0 | 45,3 | 10,2 | 28,6 | 3,0 | 45,3 |
| Haßloch | 27 | 376 | 16,5 | 718 | 105 | 1 856 | 389 | 718 | 105 | 1 856 | 389 |
| | | | | 14,5 | 19,3 | 18,9 | 50,8 | 14,5 | 19,3 | 18,9 | 50,8 |
| VG Deidesheim | 64 | 954 | 29,8 | 4 893 | 354 | 8 540 | 609 | 4 893 | 354 | 8 540 | 609 |
| | | | | 13,7 | -18,8 | 12,0 | -18,1 | 13,7 | -18,8 | 12,0 | -18,1 |
| Deidesheim, St. | 36 | . | . | . | . | . | . | . | . | . | . |
| | | | | . | . | . | . | . | . | . | . |

noch:
T 10

Betriebe, Bettenangebot, Gäste und Übernachtungen (einschließlich Privatquartiere und gewerbliche Kleinbetriebe mit weniger als 10 Betten) nach Verwaltungsbezirken, ohne Campingplätze

| Verwaltungsbezirk | Januar 2019 | | | | | | | Januar 2019 | | | |
|-------------------|---------------|--------------|-----------------|---|----------------|----------------|----------------|----------------|----------------|----------------|----------------|
| | Be- triebe | Betten | | Gäste | | Übernachtungen | | Gäste | | Übernachtungen | |
| | | An- gebot | Auslas- tung | ins- gesamt | Aus- länder | ins- gesamt | Aus- länder | ins- gesamt | Aus- länder | ins- gesamt | Aus- länder |
| | Anzahl | | % | Anzahl und Veränderung zu Jan. 2018 bzw. Jan. 2018 in % | | | | | | | |

noch: LK Bad Dürkheim

| | | | | | | | | | | | |
|---------------------------------|-----|-------|------|--------|-------|--------|-------|--------|-------|--------|-------|
| Forst an der Weinstraße | 10 | 57 | 32,7 | 280 | - | 560 | - | 280 | - | 560 | - |
| | | | | 8,5 | x | 10,5 | x | 8,5 | x | 10,5 | x |
| Ruppertsberg | 16 | 121 | 29,3 | 519 | - | 1 064 | - | 519 | - | 1 064 | - |
| | | | | 30,7 | 0,0 | 23,4 | 0,0 | 30,7 | 0,0 | 23,4 | 0,0 |
| VG Freinsheim | 104 | 939 | 14,4 | 2 433 | 121 | 4 051 | 258 | 2 433 | 121 | 4 051 | 258 |
| | | | | -9,2 | -20,9 | -12,6 | -37,2 | -9,2 | -20,9 | -12,6 | -37,2 |
| Bobenheim am Berg | 5 | 49 | 15,1 | 100 | - | 222 | - | 100 | - | 222 | - |
| | | | | 4,2 | 0,0 | -1,3 | 0,0 | 4,2 | 0,0 | -1,3 | 0,0 |
| Erpolzheim | 10 | 60 | 12,6 | 81 | - | 227 | - | 81 | - | 227 | - |
| | | | | 5,2 | x | -26,1 | x | 5,2 | x | -26,1 | x |
| Freinsheim, St. | 42 | 373 | 14,3 | 852 | 46 | 1 600 | 115 | 852 | 46 | 1 600 | 115 |
| | | | | -17,3 | -11,5 | -14,0 | 11,7 | -17,3 | -11,5 | -14,0 | 11,7 |
| Herxheim am Berg | 6 | 47 | 5,7 | 39 | - | 81 | - | 39 | - | 81 | - |
| | | | | -22,0 | 0,0 | -18,2 | 0,0 | -22,0 | 0,0 | -18,2 | 0,0 |
| Kallstadt | 20 | 224 | 13,0 | 651 | 49 | 872 | 60 | 651 | 49 | 872 | 60 |
| | | | | -11,3 | -22,2 | -8,4 | -21,1 | -11,3 | -22,2 | -8,4 | -21,1 |
| Weisenheim am Berg | 13 | 126 | 23,7 | 636 | 26 | 895 | 83 | 636 | 26 | 895 | 83 |
| | | | | 7,4 | -23,5 | -9,1 | -42,0 | 7,4 | -23,5 | -9,1 | -42,0 |
| Weisenheim am Sand | 8 | 60 | 8,6 | 74 | - | 154 | - | 74 | - | 154 | - |
| | | | | -26,0 | 0,0 | -24,5 | 0,0 | -26,0 | 0,0 | -24,5 | 0,0 |
| VG Lambrecht (Pfalz) | 56 | 692 | 9,5 | 716 | 35 | 1 963 | 97 | 716 | 35 | 1 963 | 97 |
| | | | | -11,8 | 16,7 | -24,2 | -33,1 | -11,8 | 16,7 | -24,2 | -33,1 |
| Elmstein | 26 | 268 | 2,4 | 38 | 3 | 195 | 24 | 38 | 3 | 195 | 24 |
| | | | | x | x | -37,5 | x | x | x | -37,5 | x |
| Esthal | 9 | 102 | . | . | . | . | . | . | . | . | . |
| | | | | . | . | . | . | . | . | . | . |
| Lambrecht (Pfalz), St. | 11 | 142 | 11,4 | 146 | - | 486 | - | 146 | - | 486 | - |
| | | | | 20,7 | x | 15,4 | x | 20,7 | x | 15,4 | x |
| Lindenberg | 3 | 44 | . | . | . | . | . | . | . | . | . |
| | | | | . | . | . | . | . | . | . | . |
| Weidenthal | 5 | . | . | . | . | . | . | . | . | . | . |
| | | | | . | . | . | . | . | . | . | . |
| VG Leiningerland | 43 | 781 | 24,5 | 2 492 | 84 | 5 747 | 121 | 2 492 | 84 | 5 747 | 121 |
| | | | | -0,4 | -39,1 | -10,6 | x | -0,4 | -39,1 | -10,6 | x |
| Altleiningen | 6 | 185 | . | . | . | . | . | . | . | . | . |
| | | | | . | . | . | . | . | . | . | . |
| Bockenheim an der Weinstraße | 3 | . | . | . | . | . | . | . | . | . | . |
| | | | | . | . | . | . | . | . | . | . |
| Carlsberg | 10 | 117 | 34,7 | 327 | - | 1 219 | - | 327 | - | 1 219 | - |
| | | | | 58,7 | 0,0 | . | 0,0 | 58,7 | 0,0 | . | 0,0 |
| Großkarlbach | 7 | 175 | 13,3 | 455 | 70 | 696 | 81 | 455 | 70 | 696 | 81 |
| | | | | 4,8 | -39,1 | -3,5 | -38,6 | 4,8 | -39,1 | -3,5 | -38,6 |
| Neuleiningen | 8 | 108 | 7,9 | 159 | - | 257 | - | 159 | - | 257 | - |
| | | | | -4,8 | 0,0 | 3,2 | 0,0 | -4,8 | 0,0 | 3,2 | 0,0 |
| VG Wachenheim an der Weinstraße | 44 | 285 | 6,0 | 260 | 35 | 515 | 36 | 260 | 35 | 515 | 36 |
| | | | | -8,1 | x | 8,2 | x | -8,1 | x | 8,2 | x |
| Wachenheim a. d. W., St. | 41 | 247 | 6,0 | 213 | 35 | 441 | 36 | 213 | 35 | 441 | 36 |
| | | | | -14,8 | x | 12,5 | x | -14,8 | x | 12,5 | x |
| LK Bad Kreuznach | 359 | 6 563 | 30,4 | 12 940 | 878 | 59 872 | 2 748 | 12 940 | 878 | 59 872 | 2 748 |
| | | | | -15,7 | -24,2 | -2,9 | -19,8 | -15,7 | -24,2 | -2,9 | -19,8 |
| Bad Kreuznach, gkSt. | 200 | 3 556 | 36,4 | 7 298 | 519 | 38 781 | 1 116 | 7 298 | 519 | 38 781 | 1 116 |
| | | | | -5,0 | -13,4 | -5,1 | -33,2 | -5,0 | -13,4 | -5,1 | -33,2 |
| VG Bad Kreuznach | 3 | 68 | 9,5 | 115 | - | 193 | - | 115 | - | 193 | - |
| | | | | -25,3 | 0,0 | -13,8 | 0,0 | -25,3 | 0,0 | -13,8 | 0,0 |
| Hackenheim | 3 | 68 | 9,5 | 115 | - | 193 | - | 115 | - | 193 | - |
| | | | | -25,3 | 0,0 | -13,8 | 0,0 | -25,3 | 0,0 | -13,8 | 0,0 |

noch:
T 10

Betriebe, Bettenangebot, Gäste und Übernachtungen (einschließlich Privatquartiere und gewerbliche Kleinbetriebe mit weniger als 10 Betten) nach Verwaltungsbezirken, ohne Campingplätze

| Verwaltungsbezirk | Januar 2019 | | | | | | | Januar 2019 | | | |
|-------------------|---------------|--------------|-----------------|---|----------------|----------------|----------------|----------------|----------------|----------------|----------------|
| | Be- triebe | Betten | | Gäste | | Übernachtungen | | Gäste | | Übernachtungen | |
| | | An- gebot | Auslas- tung | ins- gesamt | Aus- länder | ins- gesamt | Aus- länder | ins- gesamt | Aus- länder | ins- gesamt | Aus- länder |
| | Anzahl | | % | Anzahl und Veränderung zu Jan. 2018 bzw. Jan. 2018 in % | | | | | | | |

noch: LK Bad Kreuznach

| | | | | | | | | | | | |
|-------------------------------|-------|--------|------|--------|-------|--------|--------|--------|-------|--------|--------|
| VG Bad Sobernheim | 76 | 1 288 | 38,0 | 2 749 | 161 | 14 701 | 1 168 | 2 749 | 161 | 14 701 | 1 168 |
| | | | | -25,7 | -34,3 | 18,7 | 50,5 | -25,7 | -34,3 | 18,7 | 50,5 |
| Auen | 3 | 41 | . | . | . | . | . | . | . | . | . |
| | | | | | 0,0 | | 0,0 | | 0,0 | | 0,0 |
| Bad Sobernheim, St. | 45 | 948 | 44,7 | 2 004 | 148 | 12 699 | 1 086 | 2 004 | 148 | 12 699 | 1 086 |
| | | | | -36,8 | -35,1 | 17,2 | 53,4 | -36,8 | -35,1 | 17,2 | 53,4 |
| Kirschroth | 7 | 37 | x | - | - | - | - | - | - | - | - |
| | | | | | 0,0 | | 0,0 | | 0,0 | | 0,0 |
| Monzingen | 8 | 20 | 11,5 | 16 | - | 69 | - | 16 | - | 69 | - |
| | | | | . | 0,0 | x | 0,0 | . | 0,0 | x | 0,0 |
| Staudernheim | 4 | 46 | . | . | . | . | . | . | . | . | . |
| | | | | . | . | . | . | . | . | . | . |
| VG Kirn-Land | 12 | 236 | 5,7 | 185 | 42 | 405 | 114 | 185 | 42 | 405 | 114 |
| | | | | 54,2 | -12,5 | 50,6 | 12,9 | 54,2 | -12,5 | 50,6 | 12,9 |
| Hochstetten-Dhaun | 5 | 84 | 5,4 | 64 | 6 | 137 | 50 | 64 | 6 | 137 | 50 |
| | | | | 60,0 | 0,0 | 50,5 | 0,0 | 60,0 | 0,0 | 50,5 | 0,0 |
| Simmertal | 3 | 40 | . | . | . | . | . | . | . | . | . |
| | | | | . | . | . | . | . | . | . | . |
| VG Langenlonsheim | 12 | 287 | 14,9 | 517 | 43 | 1 282 | 114 | 517 | 43 | 1 282 | 114 |
| | | | | -13,0 | -4,4 | -10,5 | 56,2 | -13,0 | -4,4 | -10,5 | 56,2 |
| Bretzenheim | 3 | 95 | 22,4 | . | . | 637 | 64 | . | . | 637 | 64 |
| | | | | . | . | . | . | . | . | . | . |
| Guldental | 3 | 72 | . | . | . | . | . | . | . | . | . |
| | | | | . | . | . | . | . | . | . | . |
| Langenlonsheim | 3 | 59 | 17,3 | 75 | - | 306 | - | 75 | - | 306 | - |
| | | | | -11,8 | x | 6,6 | x | -11,8 | x | 6,6 | x |
| VG Meisenheim | 14 | 149 | 13,0 | 311 | 14 | 580 | 14 | 311 | 14 | 580 | 14 |
| | | | | -0,6 | x | 0,3 | x | -0,6 | x | 0,3 | x |
| Meisenheim, St. | 14 | 149 | 13,0 | 311 | 14 | 580 | 14 | 311 | 14 | 580 | 14 |
| | | | | -0,6 | x | 0,3 | x | -0,6 | x | 0,3 | x |
| VG Rüdesheim | 21 | 401 | 6,7 | 318 | 18 | 808 | 31 | 318 | 18 | 808 | 31 |
| | | | | -19,3 | x | -30,3 | x | -19,3 | x | -30,3 | x |
| Spabrücken | 3 | 43 | 0,4 | 5 | 3 | 5 | 3 | 5 | 3 | 5 | 3 |
| | | | | -16,7 | 50,0 | x | -25,0 | -16,7 | 50,0 | x | -25,0 |
| Wallhausen | 4 | 91 | 4,5 | 56 | 2 | 123 | 2 | 56 | 2 | 123 | 2 |
| | | | | 3,7 | x | 6,0 | x | 3,7 | x | 6,0 | x |
| VG Stromberg | 20 | . | . | . | . | . | . | . | . | . | . |
| | | | | . | . | . | . | . | . | . | . |
| Stromberg, St. | 20 | . | . | . | . | . | . | . | . | . | . |
| | | | | . | . | . | . | . | . | . | . |
| LK Bernkastel-Wittlich | 1 964 | 16 354 | 16,0 | 21 841 | 4 379 | 78 521 | 14 959 | 21 841 | 4 379 | 78 521 | 14 959 |
| | | | | -7,8 | -7,7 | -8,2 | 0,3 | -7,8 | -7,7 | -8,2 | 0,3 |
| Morbach | 71 | 567 | 28,8 | 1 363 | 910 | 4 891 | 3 794 | 1 363 | 910 | 4 891 | 3 794 |
| | | | | 4,0 | 13,0 | 92,6 | x | 4,0 | 13,0 | 92,6 | x |
| Wittlich, St. | 32 | 323 | 14,2 | 769 | 160 | 1 379 | 328 | 769 | 160 | 1 379 | 328 |
| | | | | -5,3 | 19,4 | -31,8 | -25,1 | -5,3 | 19,4 | -31,8 | -25,1 |
| VG Bernkastel-Kues | 823 | 7 615 | 14,9 | 8 012 | 1 330 | 34 014 | 3 374 | 8 012 | 1 330 | 34 014 | 3 374 |
| | | | | -14,2 | -20,1 | -19,4 | -30,3 | -14,2 | -20,1 | -19,4 | -30,3 |
| Bernkastel-Kues, St. | 242 | 2 970 | 25,2 | 3 785 | 469 | 22 479 | 1 068 | 3 785 | 469 | 22 479 | 1 068 |
| | | | | -19,6 | -33,6 | -22,7 | -31,0 | -19,6 | -33,6 | -22,7 | -31,0 |
| Brauneberg | 45 | 450 | 1,8 | 72 | 3 | 242 | 6 | 72 | 3 | 242 | 6 |
| | | | | -23,4 | 0,0 | -26,2 | 0,0 | -23,4 | 0,0 | -26,2 | 0,0 |
| Burgen | 4 | . | . | . | - | . | - | . | - | . | - |
| | | | | . | 0,0 | . | 0,0 | . | 0,0 | . | 0,0 |

noch:
T 10

Betriebe, Bettenangebot, Gäste und Übernachtungen (einschließlich Privatquartiere und gewerbliche Kleinbetriebe mit weniger als 10 Betten) nach Verwaltungsbezirken, ohne Campingplätze

| Verwaltungsbezirk | Januar 2019 | | | | | | | Januar 2019 | | | |
|-------------------|---------------|--------------|-----------------|---|----------------|----------------|----------------|----------------|----------------|----------------|----------------|
| | Be- triebe | Betten | | Gäste | | Übernachtungen | | Gäste | | Übernachtungen | |
| | | An- gebot | Auslas- tung | ins- gesamt | Aus- länder | ins- gesamt | Aus- länder | ins- gesamt | Aus- länder | ins- gesamt | Aus- länder |
| | Anzahl | | % | Anzahl und Veränderung zu Jan. 2018 bzw. Jan. 2018 in % | | | | | | | |

noch: LK Bernkastel-Wittlich

| | | | | | | | | | | | |
|--------------------------|-----|-------|------|-------|-------|--------|-------|-------|-------|--------|-------|
| Erden | 18 | 123 | 1,8 | 26 | - | 66 | - | 26 | - | 66 | - |
| | | | | -38,1 | 0,0 | -40,5 | 0,0 | -38,1 | 0,0 | -40,5 | 0,0 |
| Graach an der Mosel | 36 | 194 | 5,0 | 102 | 24 | 293 | 61 | 102 | 24 | 293 | 61 |
| | | | | 7,4 | -42,9 | 14,0 | -41,9 | 7,4 | -42,9 | 14,0 | -41,9 |
| Kesten | 19 | 104 | 0,4 | 6 | - | 12 | - | 6 | - | 12 | - |
| | | | | 50,0 | 0,0 | -36,8 | 0,0 | 50,0 | 0,0 | -36,8 | 0,0 |
| Lieser | 31 | 318 | 3,3 | 117 | 4 | 318 | 24 | 117 | 4 | 318 | 24 |
| | | | | -12,0 | x | -14,5 | x | -12,0 | x | -14,5 | x |
| Longkamp | 7 | 33 | x | - | - | - | - | - | - | - | - |
| | | | | 0,0 | 0,0 | 0,0 | 0,0 | 0,0 | 0,0 | 0,0 | 0,0 |
| Lösnich | 18 | 78 | . | . | . | . | . | . | . | . | . |
| | | | | . | . | . | . | . | . | . | . |
| Maring-Noviant | 34 | 229 | 2,2 | 59 | 6 | 153 | 24 | 59 | 6 | 153 | 24 |
| | | | | 0,0 | x | 2,0 | x | 0,0 | x | 2,0 | x |
| Minheim | 35 | 171 | 3,6 | 82 | 25 | 186 | 65 | 82 | 25 | 186 | 65 |
| | | | | 78,3 | x | 77,1 | x | 78,3 | x | 77,1 | x |
| Mülheim an der Mosel | 22 | 387 | 35,0 | 1 376 | 289 | 4 062 | 605 | 1 376 | 289 | 4 062 | 605 |
| | | | | -7,7 | 18,0 | -6,2 | 34,7 | -7,7 | 18,0 | -6,2 | 34,7 |
| Neumagen-Dhron | 36 | 237 | 1,9 | 54 | 28 | 133 | 74 | 54 | 28 | 133 | 74 |
| | | | | 1,9 | -9,7 | -7,0 | -8,6 | 1,9 | -9,7 | -7,0 | -8,6 |
| Piesport | 55 | 414 | 3,1 | 157 | 45 | 383 | 109 | 157 | 45 | 383 | 109 |
| | | | | -11,3 | x | 0,0 | x | -11,3 | x | 0,0 | x |
| Ürzig | 48 | 312 | 4,8 | 195 | 10 | 445 | 20 | 195 | 10 | 445 | 20 |
| | | | | -12,2 | x | -28,5 | x | -12,2 | x | -28,5 | x |
| Velden | 26 | 332 | 9,1 | 264 | 172 | 911 | 709 | 264 | 172 | 911 | 709 |
| | | | | -37,0 | x | . | . | -37,0 | x | . | . |
| Wintrich | 52 | 349 | 6,2 | 225 | 53 | 653 | 129 | 225 | 53 | 653 | 129 |
| | | | | 29,3 | x | 14,2 | x | 29,3 | x | 14,2 | x |
| Zeltingen-Rachtig | 91 | 837 | 13,6 | 1 371 | 175 | 3 416 | 410 | 1 371 | 175 | 3 416 | 410 |
| | | | | 0,5 | -9,3 | 16,5 | -5,3 | 0,5 | -9,3 | 16,5 | -5,3 |
| VG Thalfang am Erbeskopf | 86 | 436 | 12,9 | 493 | 57 | 1 693 | 258 | 493 | 57 | 1 693 | 258 |
| | | | | 78,6 | x | 59,6 | x | 78,6 | x | 59,6 | x |
| Deuselbach | 3 | . | . | . | - | . | - | . | - | . | - |
| | | | | . | 0,0 | . | 0,0 | . | 0,0 | . | 0,0 |
| Gräfendhron | 11 | . | . | 52 | 7 | 164 | 27 | 52 | 7 | 164 | 27 |
| | | | | . | . | . | . | . | . | . | . |
| Malborn | 6 | 22 | 15,2 | 16 | - | 100 | - | 16 | - | 100 | - |
| | | | | 0,0 | 0,0 | -1,0 | 0,0 | 0,0 | 0,0 | -1,0 | 0,0 |
| Thalfang | 66 | 346 | . | . | . | . | . | . | . | . | . |
| | | | | . | . | . | . | . | . | . | . |
| VG Traben-Trarbach | 796 | 5 566 | 15,9 | 9 678 | 1 805 | 26 592 | 6 860 | 9 678 | 1 805 | 26 592 | 6 860 |
| | | | | 1,4 | 0,6 | 5,8 | 0,4 | 1,4 | 0,6 | 5,8 | 0,4 |
| Bengel | 17 | 132 | 11,9 | . | . | 471 | 45 | . | . | 471 | 45 |
| | | | | . | . | . | . | . | . | . | . |
| Burg (Mosel) | 28 | 196 | 12,0 | 250 | 36 | 706 | 84 | 250 | 36 | 706 | 84 |
| | | | | -2,3 | -18,2 | 29,5 | -19,2 | -2,3 | -18,2 | 29,5 | -19,2 |
| Enkirch | 61 | 536 | 8,6 | 430 | 99 | 1 384 | 221 | 430 | 99 | 1 384 | 221 |
| | | | | -14,7 | 5,3 | 4,5 | -14,3 | -14,7 | 5,3 | 4,5 | -14,3 |
| Hontheim | 7 | . | . | 48 | 26 | 112 | 64 | 48 | 26 | 112 | 64 |
| | | | | 4,3 | 18,2 | 24,4 | 52,4 | 4,3 | 18,2 | 24,4 | 52,4 |
| Kinheim | 71 | 376 | 11,7 | 609 | 72 | 1 317 | 146 | 609 | 72 | 1 317 | 146 |
| | | | | -3,0 | -13,3 | 0,8 | -21,1 | -3,0 | -13,3 | 0,8 | -21,1 |
| Kröv | 322 | . | . | 3 742 | 884 | . | . | 3 742 | 884 | . | . |
| | | | | 3,9 | 20,4 | . | . | 3,9 | 20,4 | . | . |
| Reil | 151 | 665 | 14,1 | 1 354 | 147 | 2 813 | 295 | 1 354 | 147 | 2 813 | 295 |
| | | | | 1,9 | -9,3 | -1,9 | -27,2 | 1,9 | -9,3 | -1,9 | -27,2 |
| Starken | 9 | 46 | 14,3 | 84 | 26 | 198 | 72 | 84 | 26 | 198 | 72 |
| | | | | -20,8 | -38,1 | -15,4 | -2,7 | -20,8 | -38,1 | -15,4 | -2,7 |
| Traben-Trarbach, St. | 128 | 1 278 | 18,2 | 2 903 | 495 | 6 964 | 1 432 | 2 903 | 495 | 6 964 | 1 432 |
| | | | | 5,2 | -13,0 | -1,0 | -10,1 | 5,2 | -13,0 | -1,0 | -10,1 |

noch:
T 10

Betriebe, Bettenangebot, Gäste und Übernachtungen (einschließlich Privatquartiere und gewerbliche Kleinbetriebe mit weniger als 10 Betten) nach Verwaltungsbezirken, ohne Campingplätze

| Verwaltungsbezirk | Januar 2019 | | | | | | | Januar 2019 | | | |
|-------------------|---------------|--------------|-----------------|---|----------------|----------------|----------------|----------------|----------------|----------------|----------------|
| | Be- triebe | Betten | | Gäste | | Übernachtungen | | Gäste | | Übernachtungen | |
| | | An- gebot | Auslas- tung | ins- gesamt | Aus- länder | ins- gesamt | Aus- länder | ins- gesamt | Aus- länder | ins- gesamt | Aus- länder |
| | Anzahl | | % | Anzahl und Veränderung zu Jan. 2018 bzw. Jan. 2018 in % | | | | | | | |

noch: LK Bernkastel-Wittlich

| | | | | | | | | | | | |
|-----------------------|-----|-------|------|-------|-------|--------|-------|-------|-------|--------|-------|
| VG Wittlich-Land | 156 | 1 847 | 18,0 | 1 526 | 117 | 9 952 | 345 | 1 526 | 117 | 9 952 | 345 |
| | | | | -36,5 | x | -21,0 | x | -36,5 | x | -21,0 | x |
| Bettenfeld | 11 | 60 | 4,4 | 18 | 8 | 80 | 54 | 18 | 8 | 80 | 54 |
| | | | | x | x | -49,7 | 42,1 | x | x | -49,7 | 42,1 |
| Bruch | 6 | 36 | 0,9 | 4 | 2 | 10 | 4 | 4 | 2 | 10 | 4 |
| | | | | x | -50,0 | x | x | x | -50,0 | x | x |
| Dreis | 3 | 46 | 0,9 | 9 | - | 13 | - | 9 | - | 13 | - |
| | | | | x | x | x | x | x | x | x | x |
| Eisenschmitt | 7 | 138 | . | . | . | . | . | . | . | . | . |
| | | | | . | . | . | . | . | . | . | . |
| Großlittgen | 6 | 95 | . | 37 | - | . | - | 37 | - | . | - |
| | | | | x | x | . | x | x | x | . | x |
| Klausen | 5 | 87 | 2,4 | 38 | 9 | 63 | 15 | 38 | 9 | 63 | 15 |
| | | | | -22,4 | -10,0 | -36,4 | -37,5 | -22,4 | -10,0 | -36,4 | -37,5 |
| Laufeld | 5 | 66 | . | . | - | . | - | . | - | . | - |
| | | | | . | . | . | . | . | . | . | . |
| Manderscheid, St. | 39 | 620 | 37,7 | 466 | 9 | 7 012 | 26 | 466 | 9 | 7 012 | 26 |
| | | | | -25,2 | x | -8,9 | x | -25,2 | x | -8,9 | x |
| Meerfeld | 11 | 217 | 18,1 | 463 | 36 | 1 179 | 102 | 463 | 36 | 1 179 | 102 |
| | | | | -13,9 | -42,9 | -11,3 | -1,0 | -13,9 | -42,9 | -11,3 | -1,0 |
| Osann-Monzel | 53 | 287 | 1,2 | 47 | 7 | 107 | 19 | 47 | 7 | 107 | 19 |
| | | | | x | x | x | x | x | x | x | x |
| Platten | 6 | 48 | 3,8 | 19 | 7 | 55 | 22 | 19 | 7 | 55 | 22 |
| | | | | x | x | x | x | x | x | x | x |
| LK Birkenfeld | 143 | 3 384 | 20,2 | 5 669 | 819 | 20 472 | 2 808 | 5 669 | 819 | 20 472 | 2 808 |
| | | | | 2,6 | -3,0 | 26,0 | 31,0 | 2,6 | -3,0 | 26,0 | 31,0 |
| Idar-Oberstein, gkSt. | 46 | 741 | 21,3 | 2 196 | 296 | 4 729 | 491 | 2 196 | 296 | 4 729 | 491 |
| | | | | 23,2 | 35,8 | 19,9 | 11,8 | 23,2 | 35,8 | 19,9 | 11,8 |
| VG Baumholder | 6 | 93 | 22,4 | 181 | 92 | 626 | 351 | 181 | 92 | 626 | 351 |
| | | | | 5,8 | 27,8 | -14,2 | -10,2 | 5,8 | 27,8 | -14,2 | -10,2 |
| Baumholder, St. | 6 | 93 | 22,4 | 181 | 92 | 626 | 351 | 181 | 92 | 626 | 351 |
| | | | | 5,8 | 27,8 | -14,2 | -10,2 | 5,8 | 27,8 | -14,2 | -10,2 |
| VG Birkenfeld | 29 | 1 698 | 15,6 | 2 111 | 325 | 7 931 | 1 755 | 2 111 | 325 | 7 931 | 1 755 |
| | | | | 2,4 | -20,3 | 71,3 | 67,6 | 2,4 | -20,3 | 71,3 | 67,6 |
| Abentheuer | 5 | 22 | 3,9 | 8 | 4 | 26 | 16 | 8 | 4 | 26 | 16 |
| | | | | 33,3 | -33,3 | 23,8 | -23,8 | 33,3 | -33,3 | 23,8 | -23,8 |
| Birkenfeld, St. | 6 | 83 | 15,5 | 210 | 15 | 387 | 19 | 210 | 15 | 387 | 19 |
| | | | | 9,4 | x | -4,7 | x | 9,4 | x | -4,7 | x |
| Hattgenstein | 3 | . | . | . | - | . | - | . | - | . | - |
| | | | | . | 0,0 | . | 0,0 | . | 0,0 | . | 0,0 |
| Leisel | 4 | 54 | 40,8 | 298 | - | 661 | - | 298 | - | 661 | - |
| | | | | 13,7 | x | 13,4 | x | 13,7 | x | 13,4 | x |
| Oberhambach | 4 | . | . | . | . | . | . | . | . | . | . |
| | | | | . | . | . | . | . | . | . | . |
| VG Herrstein | 44 | 759 | 31,3 | 1 155 | 106 | 7 137 | 211 | 1 155 | 106 | 7 137 | 211 |
| | | | | -20,4 | -24,3 | 5,2 | -12,4 | -20,4 | -24,3 | 5,2 | -12,4 |
| Allenbach | 6 | 131 | . | . | . | . | . | . | . | . | . |
| | | | | . | . | . | . | . | . | . | . |
| Bruchweiler | 4 | 192 | . | . | . | . | . | . | . | . | . |
| | | | | . | . | . | . | . | . | . | . |
| Herrstein | 10 | 56 | 1,7 | 10 | - | 29 | - | 10 | - | 29 | - |
| | | | | . | . | . | . | . | . | . | . |
| Kempfeld | 4 | 48 | . | . | - | . | - | . | - | . | - |
| | | | | . | . | . | . | . | . | . | . |
| Kirschweiler | 4 | 16 | x | - | - | - | - | - | - | - | - |
| | | | | 0,0 | 0,0 | 0,0 | 0,0 | 0,0 | 0,0 | 0,0 | 0,0 |
| Langweiler | 3 | . | . | . | . | . | . | . | . | . | . |
| | | | | . | . | . | . | . | . | . | . |

noch:
T 10

Betriebe, Bettenangebot, Gäste und Übernachtungen (einschließlich Privatquartiere und gewerbliche Kleinbetriebe mit weniger als 10 Betten) nach Verwaltungsbezirken, ohne Campingplätze

| Verwaltungsbezirk | Januar 2019 | | | | | | | Januar 2019 | | | |
|-------------------|---------------|--------------|-----------------|---|----------------|----------------|----------------|----------------|----------------|----------------|----------------|
| | Be- triebe | Betten | | Gäste | | Übernachtungen | | Gäste | | Übernachtungen | |
| | | An- gebot | Auslas- tung | ins- gesamt | Aus- länder | ins- gesamt | Aus- länder | ins- gesamt | Aus- länder | ins- gesamt | Aus- länder |
| | Anzahl | | % | Anzahl und Veränderung zu Jan. 2018 bzw. Jan. 2018 in % | | | | | | | |

noch: LK Birkenfeld

| | | | | | | | | | | | |
|-----------------------|--------------|---------------|-------------|---------------|--------------|---------------|---------------|---------------|--------------|---------------|---------------|
| Sensweiler | 4 | 10 | 2,0 | . | - | 6 | - | . | - | 6 | - |
| | | | | . | 0,0 | 0,0 | 0,0 | . | 0,0 | 0,0 | 0,0 |
| VG Rhaunen | 18 | 93 | 1,8 | 26 | - | 49 | - | 26 | - | 49 | - |
| | | | | x | x | x | x | x | x | x | x |
| Bundenbach | 5 | 10 | . | . | - | . | - | . | - | . | - |
| | | | | . | 0,0 | . | 0,0 | . | 0,0 | . | 0,0 |
| Horbruch | 4 | 27 | x | - | - | - | - | - | - | - | - |
| | | | | . | . | . | . | . | . | . | . |
| Stipshausen | 6 | 34 | x | - | - | - | - | - | - | - | - |
| | | | | x | 0,0 | x | 0,0 | x | 0,0 | x | 0,0 |
| LK Cochem-Zell | 1 329 | 14 109 | 13,7 | 15 081 | 4 622 | 57 909 | 16 934 | 15 081 | 4 622 | 57 909 | 16 934 |
| | | | | -11,7 | -21,3 | -4,9 | -13,1 | -11,7 | -21,3 | -4,9 | -13,1 |
| VG Cochem | 775 | 9 516 | 12,6 | 10 177 | 3 705 | 36 049 | 15 092 | 10 177 | 3 705 | 36 049 | 15 092 |
| | | | | -14,9 | -26,6 | -7,7 | -16,3 | -14,9 | -26,6 | -7,7 | -16,3 |
| Beilstein | 15 | 28 | 4,9 | 18 | - | 41 | - | 18 | - | 41 | - |
| | | | | 20,0 | 0,0 | 2,5 | 0,0 | 20,0 | 0,0 | 2,5 | 0,0 |
| Bremm | 45 | 281 | 11,2 | 303 | 177 | 946 | 663 | 303 | 177 | 946 | 663 |
| | | | | -40,0 | x | -45,3 | x | -40,0 | x | -45,3 | x |
| Briedern | 22 | 88 | 4,8 | 58 | - | 128 | - | 58 | - | 128 | - |
| | | | | 20,8 | 0,0 | 0,8 | 0,0 | 20,8 | 0,0 | 0,8 | 0,0 |
| Bruttig-Fankel | 55 | 432 | 3,2 | 160 | - | 413 | - | 160 | - | 413 | - |
| | | | | 28,0 | x | 25,2 | x | 28,0 | x | 25,2 | x |
| Cochem, St. | 215 | 2 225 | 9,6 | 2 838 | 899 | 6 434 | 2 012 | 2 838 | 899 | 6 434 | 2 012 |
| | | | | -5,0 | 9,6 | 0,8 | 19,8 | -5,0 | 9,6 | 0,8 | 19,8 |
| Ediger-Eller | 65 | 3 507 | . | . | . | . | . | . | . | . | . |
| | | | | . | . | . | . | . | . | . | . |
| Ellenz-Poltersdorf | 71 | 613 | 6,1 | 403 | 66 | 1 126 | 178 | 403 | 66 | 1 126 | 178 |
| | | | | -3,4 | x | -2,3 | 100,0 | -3,4 | x | -2,3 | 100,0 |
| Ernst | 61 | 483 | 3,9 | 227 | 29 | 570 | 63 | 227 | 29 | 570 | 63 |
| | | | | x | x | 63,3 | x | x | x | 63,3 | x |
| Klotten | 37 | 275 | 5,8 | 222 | 55 | 476 | 114 | 222 | 55 | 476 | 114 |
| | | | | 56,3 | x | 46,5 | x | 56,3 | x | 46,5 | x |
| Lütz | 5 | 78 | 13,3 | 133 | 92 | 312 | 220 | 133 | 92 | 312 | 220 |
| | | | | . | . | . | . | . | . | . | . |
| Mesenich | 26 | 140 | 4,3 | 63 | 10 | 180 | 30 | 63 | 10 | 180 | 30 |
| | | | | 31,3 | x | 30,4 | x | 31,3 | x | 30,4 | x |
| Moselkern | 10 | 136 | 6,9 | 119 | 18 | 280 | 34 | 119 | 18 | 280 | 34 |
| | | | | x | x | x | x | x | x | x | x |
| Müden (Mosel) | 10 | 118 | 3,9 | 80 | 7 | 137 | 12 | 80 | 7 | 137 | 12 |
| | | | | 5,3 | 0,0 | -4,9 | -14,3 | 5,3 | 0,0 | -4,9 | -14,3 |
| Nehren | 9 | 67 | 6,1 | 36 | - | 122 | - | 36 | - | 122 | - |
| | | | | 28,6 | 0,0 | 18,4 | 0,0 | 28,6 | 0,0 | 18,4 | 0,0 |
| Pommern | 18 | 66 | 4,6 | 42 | 3 | 92 | 9 | 42 | 3 | 92 | 9 |
| | | | | -48,8 | x | -34,8 | x | -48,8 | x | -34,8 | x |
| Senheim | 29 | 181 | 6,1 | 123 | 16 | 329 | 24 | 123 | 16 | 329 | 24 |
| | | | | x | 0,0 | 62,9 | x | x | 0,0 | 62,9 | x |
| Treis-Karden | 45 | 549 | 11,7 | 776 | 153 | 1 922 | 405 | 776 | 153 | 1 922 | 405 |
| | | | | -15,6 | 9,3 | -3,8 | 16,4 | -15,6 | 9,3 | -3,8 | 16,4 |
| Valwig | 34 | 155 | 3,8 | 84 | 2 | 179 | 2 | 84 | 2 | 179 | 2 |
| | | | | 10,5 | 0,0 | -7,3 | -50,0 | 10,5 | 0,0 | -7,3 | -50,0 |
| VG Kaisersesch | 21 | 242 | 8,0 | 335 | 65 | 583 | 105 | 335 | 65 | 583 | 105 |
| | | | | -15,4 | -11,0 | -13,6 | -16,7 | -15,4 | -11,0 | -13,6 | -16,7 |
| Kaisersesch, St. | 9 | 90 | . | . | . | . | . | . | . | . | . |
| | | | | . | . | . | . | . | . | . | . |
| Landkern | 7 | 84 | . | 60 | 33 | . | . | 60 | 33 | . | . |
| | | | | . | . | . | . | . | . | . | . |

noch:
T 10

Betriebe, Bettenangebot, Gäste und Übernachtungen (einschließlich Privatquartiere und gewerbliche Kleinbetriebe mit weniger als 10 Betten) nach Verwaltungsbezirken, ohne Campingplätze

| Verwaltungsbezirk | Januar 2019 | | | | | | | Januar 2019 | | | |
|-------------------|---------------|--------------|-----------------|---|----------------|----------------|----------------|----------------|----------------|----------------|----------------|
| | Be- triebe | Betten | | Gäste | | Übernachtungen | | Gäste | | Übernachtungen | |
| | | An- gebot | Auslas- tung | ins- gesamt | Aus- länder | ins- gesamt | Aus- länder | ins- gesamt | Aus- länder | ins- gesamt | Aus- länder |
| | Anzahl | | % | Anzahl und Veränderung zu Jan. 2018 bzw. Jan. 2018 in % | | | | | | | |

noch: LK Cochem-Zell

| | | | | | | | | | | | |
|----------------------------|-----|-------|------|-------|-------|--------|-------|-------|-------|--------|-------|
| VG Ulmen | 74 | 1 571 | 31,3 | 1 846 | 230 | 14 757 | 770 | 1 846 | 230 | 14 757 | 770 |
| | | | | -16,3 | 11,1 | -1,5 | 61,4 | -16,3 | 11,1 | -1,5 | 61,4 |
| Auderath | 3 | . | . | . | . | . | . | . | . | . | . |
| Bad Bertrich | 33 | 1 007 | 44,9 | 1 529 | 130 | 13 563 | 267 | 1 529 | 130 | 13 563 | 267 |
| | | | | -13,8 | -3,7 | -2,1 | -11,0 | -13,8 | -3,7 | -2,1 | -11,0 |
| Lutzerath | 10 | 216 | . | . | . | . | . | . | . | . | . |
| Ulmen, St. | 27 | 290 | 3,2 | 121 | 51 | 281 | 137 | 121 | 51 | 281 | 137 |
| | | | | -37,0 | x | -35,7 | x | -37,0 | x | -35,7 | x |
| VG Zell (Mosel) | 459 | 2 780 | 7,8 | 2 723 | 622 | 6 520 | 967 | 2 723 | 622 | 6 520 | 967 |
| | | | | 8,5 | 13,7 | 5,6 | 12,4 | 8,5 | 13,7 | 5,6 | 12,4 |
| Alf | 20 | 176 | 15,4 | 209 | 50 | 813 | 97 | 209 | 50 | 813 | 97 |
| | | | | -1,4 | 6,4 | 1,6 | 21,3 | -1,4 | 6,4 | 1,6 | 21,3 |
| Blankenrath | 6 | . | . | 163 | 37 | 341 | 43 | 163 | 37 | 341 | 43 |
| | | | | -14,2 | 8,8 | -31,5 | 10,3 | -14,2 | 8,8 | -31,5 | 10,3 |
| Briedel | 41 | 267 | 4,0 | 133 | 72 | 319 | 91 | 133 | 72 | 319 | 91 |
| | | | | 9,9 | 10,8 | 16,8 | 4,6 | 9,9 | 10,8 | 16,8 | 4,6 |
| Bullay | 53 | 260 | 11,4 | 359 | 93 | 893 | 130 | 359 | 93 | 893 | 130 |
| | | | | 93,0 | 69,1 | 80,0 | 66,7 | 93,0 | 69,1 | 80,0 | 66,7 |
| Liesenich | 5 | 72 | 9,9 | . | . | 214 | 19 | . | . | 214 | 19 |
| | | | | . | . | 39,0 | x | . | . | 39,0 | x |
| Mittelstrimmig | 4 | 13 | 32,1 | 39 | 21 | 125 | 28 | 39 | 21 | 125 | 28 |
| | | | | 2,6 | 16,7 | 3,3 | 12,0 | 2,6 | 16,7 | 3,3 | 12,0 |
| Neef | 50 | 306 | 4,4 | 187 | 69 | 407 | 120 | 187 | 69 | 407 | 120 |
| | | | | 13,3 | 23,2 | 19,4 | 36,4 | 13,3 | 23,2 | 19,4 | 36,4 |
| Pünderich | 64 | 382 | 6,8 | 326 | 88 | 775 | 162 | 326 | 88 | 775 | 162 |
| | | | | 10,1 | 14,3 | 10,1 | 8,7 | 10,1 | 14,3 | 10,1 | 8,7 |
| Sankt Aldegund | 33 | 172 | 6,7 | 158 | 53 | 345 | 79 | 158 | 53 | 345 | 79 |
| | | | | 6,0 | 10,4 | 2,4 | 6,8 | 6,0 | 10,4 | 2,4 | 6,8 |
| Zell (Mosel), St. | 181 | 994 | . | 1 001 | 121 | . | . | 1 001 | 121 | . | . |
| | | | | -2,5 | -1,6 | . | . | -2,5 | -1,6 | . | . |
| LK Donnersbergkreis | 51 | 1 329 | 21,0 | 3 629 | 124 | 8 383 | 289 | 3 629 | 124 | 8 383 | 289 |
| | | | | 3,4 | -47,2 | 2,5 | x | 3,4 | -47,2 | 2,5 | x |
| VG Alsenz-Obermoschel | 4 | 11 | . | . | - | . | - | . | - | . | - |
| | | | | . | 0,0 | . | 0,0 | . | 0,0 | . | 0,0 |
| Obermoschel, St. | 4 | 11 | . | . | - | . | - | . | - | . | - |
| | | | | . | 0,0 | . | 0,0 | . | 0,0 | . | 0,0 |
| VG Eisenberg (Pfalz) | 11 | 327 | 24,9 | 823 | 17 | 2 440 | 43 | 823 | 17 | 2 440 | 43 |
| | | | | -7,4 | 54,5 | -6,7 | 0,0 | -7,4 | 54,5 | -6,7 | 0,0 |
| Eisenberg (Pfalz), St. | 5 | 182 | . | 531 | 15 | . | . | 531 | 15 | . | . |
| | | | | . | . | . | . | . | . | . | . |
| Ramsen | 6 | 145 | . | 292 | 2 | . | . | 292 | 2 | . | . |
| | | | | . | . | . | . | . | . | . | . |
| VG Göllheim | 8 | 117 | . | 166 | 4 | . | . | 166 | 4 | . | . |
| | | | | -18,2 | x | . | . | -18,2 | x | . | . |
| Göllheim | 3 | 27 | 14,0 | 41 | 3 | 113 | 8 | 41 | 3 | 113 | 8 |
| | | | | x | -25,0 | x | x | x | -25,0 | x | x |
| Zellertal | 3 | . | . | . | - | . | - | . | - | . | - |
| | | | | . | 0,0 | . | 0,0 | . | 0,0 | . | 0,0 |
| VG Kirchheimbolanden | 7 | 424 | 20,1 | 1 342 | 48 | 2 561 | 99 | 1 342 | 48 | 2 561 | 99 |
| | | | | 11,5 | x | 7,2 | x | 11,5 | x | 7,2 | x |
| Dannenfels | 3 | 151 | 21,9 | 380 | 8 | 991 | 8 | 380 | 8 | 991 | 8 |
| | | | | -17,9 | x | 10,1 | x | -17,9 | x | 10,1 | x |

noch:
T 10

Betriebe, Bettenangebot, Gäste und Übernachtungen (einschließlich Privatquartiere und gewerbliche Kleinbetriebe mit weniger als 10 Betten) nach Verwaltungsbezirken, ohne Campingplätze

| Verwaltungsbezirk | Januar 2019 | | | | | | | Januar 2019 | | | |
|-------------------|---------------|--------------|-----------------|---|----------------|----------------|----------------|----------------|----------------|----------------|----------------|
| | Be- triebe | Betten | | Gäste | | Übernachtungen | | Gäste | | Übernachtungen | |
| | | An- gebot | Auslas- tung | ins- gesamt | Aus- länder | ins- gesamt | Aus- länder | ins- gesamt | Aus- länder | ins- gesamt | Aus- länder |
| | Anzahl | | % | Anzahl und Veränderung zu Jan. 2018 bzw. Jan. 2018 in % | | | | | | | |

noch: LK Donnersbergkreis

| | | | | | | | | | | | |
|-----------------------------------|-----|-------|------|-------|-------|--------|-------|-------|-------|--------|-------|
| VG Rockenhausen | 11 | 159 | 21,1 | . | . | 1 008 | 75 | . | . | 1 008 | 75 |
| | | | | . | . | -4,5 | -9,6 | . | . | -4,5 | -9,6 |
| Rockenhausen, St. | 8 | 109 | 25,6 | 349 | 26 | 838 | 75 | 349 | 26 | 838 | 75 |
| | | | | 0,0 | 0,0 | 15,6 | 0,0 | 0,0 | 0,0 | 15,6 | 0,0 |
| VG Winnweiler | 10 | 291 | 16,1 | 875 | 29 | 1 409 | 51 | 875 | 29 | 1 409 | 51 |
| | | | | 44,4 | -32,6 | 22,0 | x | 44,4 | -32,6 | 22,0 | x |
| Winnweiler | 5 | 44 | 4,5 | 30 | 5 | 59 | 5 | 30 | 5 | 59 | 5 |
| | | | | . | . | . | . | . | . | . | . |
| LK Eifelkreis Bitburg-Prüm | 383 | 6 543 | 13,2 | 9 587 | 1 795 | 25 895 | 5 038 | 9 587 | 1 795 | 25 895 | 5 038 |
| | | | | -0,8 | -10,3 | 1,2 | -12,2 | -0,8 | -10,3 | 1,2 | -12,2 |
| Bitburg, St. | 13 | . | . | 1 362 | 143 | . | . | 1 362 | 143 | . | . |
| | | | | 22,4 | -10,6 | . | . | 22,4 | -10,6 | . | . |
| VG Arzfeld | 39 | 256 | 10,0 | 306 | 111 | 767 | 244 | 306 | 111 | 767 | 244 |
| | | | | -19,5 | -25,5 | -21,8 | -35,4 | -19,5 | -25,5 | -21,8 | -35,4 |
| Arzfeld | 4 | 16 | 7,5 | 13 | 5 | 36 | 17 | 13 | 5 | 36 | 17 |
| | | | | 0,0 | -28,6 | -21,7 | -39,3 | 0,0 | -28,6 | -21,7 | -39,3 |
| Daleiden | 5 | 48 | 9,2 | 31 | 7 | 133 | 20 | 31 | 7 | 133 | 20 |
| | | | | -43,6 | -36,4 | 11,8 | -4,8 | -43,6 | -36,4 | 11,8 | -4,8 |
| Dasburg | 5 | 40 | 6,8 | 21 | 6 | 82 | 17 | 21 | 6 | 82 | 17 |
| | | | | -32,3 | 50,0 | -50,0 | 41,7 | -32,3 | 50,0 | -50,0 | 41,7 |
| Waxweiler | 15 | 43 | 13,2 | 66 | 20 | 170 | 50 | 66 | 20 | 170 | 50 |
| | | | | 10,0 | -50,0 | 1,8 | x | 10,0 | -50,0 | 1,8 | x |
| VG Bittburger Land | 58 | 1 554 | 12,1 | 2 717 | 559 | 5 656 | 1 100 | 2 717 | 559 | 5 656 | 1 100 |
| | | | | -9,4 | -27,9 | -8,4 | -24,5 | -9,4 | -27,9 | -8,4 | -24,5 |
| Biersdorf am See | 13 | 640 | 11,6 | 1 507 | 371 | 2 236 | 499 | 1 507 | 371 | 2 236 | 499 |
| | | | | -11,6 | -26,1 | 4,7 | -12,8 | -11,6 | -26,1 | 4,7 | -12,8 |
| Dudeldorf | 3 | 50 | 4,9 | 33 | 19 | 73 | 40 | 33 | 19 | 73 | 40 |
| | | | | . | . | . | . | . | . | . | . |
| Gondorf | 3 | . | . | . | . | . | . | . | . | . | . |
| | | | | . | . | . | . | . | . | . | . |
| Kyllburg, St. | 5 | 178 | . | . | . | . | . | . | . | . | . |
| | | | | . | . | . | . | . | . | . | . |
| Malberg | 7 | 56 | . | . | . | . | . | . | . | . | . |
| | | | | . | . | . | . | . | . | . | . |
| Oberweis | 3 | 25 | 4,3 | 15 | - | 32 | - | 15 | - | 32 | - |
| | | | | . | . | . | . | . | . | . | . |
| Wißmannsdorf | 3 | 99 | 16,1 | 32 | - | 478 | - | 32 | - | 478 | - |
| | | | | 45,5 | x | 6,5 | x | 45,5 | x | 6,5 | x |
| Wolsfeld | 5 | 16 | 3,3 | . | - | 16 | - | . | - | 16 | - |
| | | | | . | 0,0 | . | 0,0 | . | 0,0 | . | 0,0 |
| Zendscheid | 3 | . | . | . | . | . | . | . | . | . | . |
| | | | | . | . | . | . | . | . | . | . |
| VG Prüm | 73 | 1 419 | 17,7 | 2 260 | 295 | 7 528 | 915 | 2 260 | 295 | 7 528 | 915 |
| | | | | -4,6 | -15,7 | -0,7 | -48,1 | -4,6 | -15,7 | -0,7 | -48,1 |
| Auw bei Prüm | 3 | 38 | . | . | . | . | . | . | . | . | . |
| | | | | . | . | . | . | . | . | . | . |
| Bleialf | 10 | 96 | 8,9 | 102 | 9 | 256 | 13 | 102 | 9 | 256 | 13 |
| | | | | x | -35,7 | -12,0 | x | x | -35,7 | -12,0 | x |
| Mützenich | 4 | 95 | 12,5 | 78 | 1 | 355 | 1 | 78 | 1 | 355 | 1 |
| | | | | 18,2 | 0,0 | x | 0,0 | 18,2 | 0,0 | x | 0,0 |
| Olzheim | 3 | 8 | 10,0 | . | - | 24 | - | . | - | 24 | - |
| | | | | . | x | -50,0 | x | . | x | -50,0 | x |
| Pronsfeld | 5 | 36 | 4,9 | 10 | - | 53 | - | 10 | - | 53 | - |
| | | | | x | x | x | x | x | x | x | x |
| Prüm, St. | 20 | 614 | 25,3 | 1 227 | 135 | 4 657 | 474 | 1 227 | 135 | 4 657 | 474 |
| | | | | -12,5 | 22,7 | 6,2 | 17,6 | -12,5 | 22,7 | 6,2 | 17,6 |

| Verwaltungsbezirk | Januar 2019 | | | | | | | Januar 2019 | | | |
|-------------------|---------------|--------------|-----------------|---|----------------|----------------|----------------|----------------|----------------|----------------|----------------|
| | Be- triebe | Betten | | Gäste | | Übernachtungen | | Gäste | | Übernachtungen | |
| | | An- gebot | Auslas- tung | ins- gesamt | Aus- länder | ins- gesamt | Aus- länder | ins- gesamt | Aus- länder | ins- gesamt | Aus- länder |
| | Anzahl | | % | Anzahl und Veränderung zu Jan. 2018 bzw. Jan. 2018 in % | | | | | | | |

noch: LK Eifelkreis Bitburg-Prüm

| | | | | | | | | | | | |
|---------------------|-----|-------|------|-------|-------|--------|-------|-------|-------|--------|-------|
| Schönecken | 8 | 162 | . | . | . | . | . | . | . | . | . |
| Sellerich | 7 | 37 | . | . | . | . | . | . | . | . | . |
| Winterspelt | 4 | 90 | . | . | . | . | . | . | . | . | . |
| VG Speicher | 5 | . | . | 151 | 7 | . | . | 151 | 7 | . | . |
| Speicher, St. | 3 | . | . | 14,4 | -22,2 | . | . | 14,4 | -22,2 | . | . |
| VG Südeifel | 195 | 2 246 | 12,4 | 2 791 | 680 | 8 367 | 2 495 | 2 791 | 680 | 8 367 | 2 495 |
| Bollendorf | 57 | 648 | 13,6 | 1 097 | 261 | 2 649 | 530 | 1 097 | 261 | 2 649 | 530 |
| Echternacherbrück | 11 | 89 | 12,4 | 40 | 19 | 331 | 186 | 40 | 19 | 331 | 186 |
| Ernzen | 7 | 14 | 6,0 | 9 | 3 | 25 | 9 | 9 | 3 | 25 | 9 |
| Ferschweiler | 14 | 144 | 10,6 | 147 | 34 | 460 | 130 | 147 | 34 | 460 | 130 |
| Gemünd | 3 | . | . | . | - | . | - | . | - | . | - |
| Holsthum | 8 | 64 | 8,5 | 75 | 30 | 164 | 57 | 75 | 30 | 164 | 57 |
| Irrel | 18 | 171 | 14,4 | 223 | 49 | 738 | 230 | 223 | 49 | 738 | 230 |
| Körperich | 12 | 122 | 4,9 | 62 | 11 | 179 | 25 | 62 | 11 | 179 | 25 |
| Minden | 10 | 64 | 17,0 | 76 | 18 | 327 | 83 | 76 | 18 | 327 | 83 |
| Neuerburg, St. | 10 | 176 | 13,5 | 334 | 57 | 711 | 174 | 334 | 57 | 711 | 174 |
| Nusbaum | 4 | 50 | 6,1 | 29 | - | 92 | - | 29 | - | 92 | - |
| Prümzurlay | 11 | 65 | 13,6 | 55 | 26 | 266 | 87 | 55 | 26 | 266 | 87 |
| Roth an der Our | 4 | 41 | . | 57 | 46 | . | . | 57 | 46 | . | . |
| Sinspelt | 5 | 117 | 4,6 | 63 | 16 | 160 | 21 | 63 | 16 | 160 | 21 |
| Wallendorf | 8 | 73 | 6,3 | 25 | 9 | 137 | 49 | 25 | 9 | 137 | 49 |
| LK Germersheim | 87 | 1 542 | 27,8 | 3 909 | 407 | 12 851 | 2 296 | 3 909 | 407 | 12 851 | 2 296 |
| Germersheim, St. | 13 | 195 | 25,3 | 642 | 86 | 1 480 | 324 | 642 | 86 | 1 480 | 324 |
| Wörth am Rhein, St. | 18 | 231 | 23,6 | . | . | 1 636 | 514 | . | . | 1 636 | 514 |
| VG Bellheim | 9 | 187 | 30,4 | 760 | 42 | 1 703 | 230 | 760 | 42 | 1 703 | 230 |
| Bellheim | 7 | . | . | . | . | . | x | -8,5 | 23,5 | 2,0 | x |
| VG Hagenbach | 3 | 73 | 26,1 | . | - | 572 | - | . | - | 572 | - |

noch:
T 10

Betriebe, Bettenangebot, Gäste und Übernachtungen (einschließlich Privatquartiere und gewerbliche Kleinbetriebe mit weniger als 10 Betten) nach Verwaltungsbezirken, ohne Campingplätze

| Verwaltungsbezirk | Januar 2019 | | | | | | | Januar 2019 | | | |
|-------------------|---------------|--------------|-----------------|---|----------------|----------------|----------------|----------------|----------------|----------------|----------------|
| | Be- triebe | Betten | | Gäste | | Übernachtungen | | Gäste | | Übernachtungen | |
| | | An- gebot | Auslas- tung | ins- gesamt | Aus- länder | ins- gesamt | Aus- länder | ins- gesamt | Aus- länder | ins- gesamt | Aus- länder |
| | Anzahl | | % | Anzahl und Veränderung zu Jan. 2018 bzw. Jan. 2018 in % | | | | | | | |

noch: LK Germersheim

| | | | | | | | | | | | |
|--------------------------------|-----|-------|------|-------|-------|--------|-------|-------|-------|--------|-------|
| VG Jockgrim | 14 | 202 | 34,5 | 397 | 19 | 2 093 | 73 | 397 | 19 | 2 093 | 73 |
| | | | | 23,7 | 18,8 | 14,3 | 65,9 | 23,7 | 18,8 | 14,3 | 65,9 |
| Jockgrim | 3 | 82 | . | . | . | . | . | . | . | . | . |
| Neupotz | 6 | 97 | . | . | . | . | . | . | . | . | . |
| Rheinzabern | 5 | 23 | 35,8 | 24 | - | 247 | - | 24 | - | 247 | - |
| | | | | 41,2 | 0,0 | -8,9 | 0,0 | 41,2 | 0,0 | -8,9 | 0,0 |
| VG Kandel | 15 | 299 | 24,7 | 734 | 65 | 2 213 | 212 | 734 | 65 | 2 213 | 212 |
| | | | | -24,3 | -19,8 | 8,3 | 5,0 | -24,3 | -19,8 | 8,3 | 5,0 |
| Kandel, St. | 13 | . | . | . | . | . | . | . | . | . | . |
| | | | | . | . | . | . | . | . | . | . |
| VG Lingenfeld | 4 | 163 | 21,5 | 418 | 25 | 1 052 | 25 | 418 | 25 | 1 052 | 25 |
| | | | | 11,8 | 66,7 | 6,5 | 66,7 | 11,8 | 66,7 | 6,5 | 66,7 |
| VG Rülzheim | 11 | 192 | 36,5 | 383 | 98 | 2 102 | 918 | 383 | 98 | 2 102 | 918 |
| | | | | 11,7 | 63,3 | 30,0 | x | 11,7 | 63,3 | 30,0 | x |
| Rülzheim | 9 | . | . | . | . | . | . | . | . | . | . |
| | | | | . | . | . | . | . | . | . | . |
| LK Kaiserslautern | 172 | 2 594 | 17,5 | 4 719 | 1 526 | 13 580 | 6 050 | 4 719 | 1 526 | 13 580 | 6 050 |
| | | | | -9,5 | -17,9 | -9,1 | -13,4 | -9,5 | -17,9 | -9,1 | -13,4 |
| VG Bruchmühlbach-Miesau | 6 | 57 | 3,0 | 23 | 7 | 52 | 28 | 23 | 7 | 52 | 28 |
| | | | | -39,5 | x | x | x | -39,5 | x | x | x |
| Bruchmühlbach-Miesau | 5 | . | . | 23 | 7 | 52 | 28 | 23 | 7 | 52 | 28 |
| | | | | -39,5 | x | x | x | -39,5 | x | x | x |
| VG Enkenbach-Alsenborn | 29 | 324 | 21,3 | 879 | 27 | 2 072 | 155 | 879 | 27 | 2 072 | 155 |
| | | | | 38,4 | 3,8 | 42,8 | 72,2 | 38,4 | 3,8 | 42,8 | 72,2 |
| Enkenbach-Alsenborn | 15 | 117 | 12,5 | 123 | 14 | 438 | 133 | 123 | 14 | 438 | 133 |
| | | | | 57,7 | -6,7 | 59,3 | 68,4 | 57,7 | -6,7 | 59,3 | 68,4 |
| Hochspeyer | 11 | 158 | . | . | . | . | . | . | . | . | . |
| | | | | . | . | . | . | . | . | . | . |
| VG Kaiserslautern-Süd | 41 | 440 | 10,1 | 515 | 53 | 1 329 | 182 | 515 | 53 | 1 329 | 182 |
| | | | | -21,3 | x | -15,5 | x | -21,3 | x | -15,5 | x |
| Queidersbach | 3 | 26 | . | . | . | . | . | . | . | . | . |
| | | | | . | . | . | . | . | . | . | . |
| Schopp | 3 | 57 | . | . | - | . | - | . | - | . | - |
| | | | | . | 0,0 | . | 0,0 | . | 0,0 | . | 0,0 |
| Stelzenberg | 8 | 28 | . | . | - | . | - | . | - | . | - |
| | | | | . | 0,0 | . | 0,0 | . | 0,0 | . | 0,0 |
| Trippstadt | 27 | 329 | 11,3 | 465 | 23 | 1 113 | 105 | 465 | 23 | 1 113 | 105 |
| | | | | -24,4 | x | -14,1 | x | -24,4 | x | -14,1 | x |
| VG Landstuhl | 53 | 660 | 22,2 | 1 333 | 761 | 4 402 | 2 991 | 1 333 | 761 | 4 402 | 2 991 |
| | | | | -23,4 | -29,3 | -18,3 | -26,6 | -23,4 | -29,3 | -18,3 | -26,6 |
| Kindsbach | 8 | . | . | . | . | . | . | . | . | . | . |
| | | | | . | . | . | . | . | . | . | . |
| Landstuhl, Sickingenstadt, St. | 44 | 597 | 22,6 | 1 224 | 741 | 4 043 | 2 945 | 1 224 | 741 | 4 043 | 2 945 |
| | | | | . | . | . | . | . | . | . | . |
| VG Otterbach-Otterberg | 19 | 340 | 17,1 | 624 | 55 | 1 744 | 250 | 624 | 55 | 1 744 | 250 |
| | | | | -8,1 | 25,0 | 3,0 | x | -8,1 | 25,0 | 3,0 | x |
| Niederkirchen | 6 | 18 | 8,9 | 4 | - | 48 | - | 4 | - | 48 | - |
| | | | | -20,0 | 0,0 | 26,3 | 0,0 | -20,0 | 0,0 | 26,3 | 0,0 |
| Otterberg, St. | 13 | 322 | 17,6 | 620 | 55 | 1 696 | 250 | 620 | 55 | 1 696 | 250 |
| | | | | -8,0 | 25,0 | 2,5 | x | -8,0 | 25,0 | 2,5 | x |

noch:
T 10

Betriebe, Bettenangebot, Gäste und Übernachtungen (einschließlich Privatquartiere und gewerbliche Kleinbetriebe mit weniger als 10 Betten) nach Verwaltungsbezirken, ohne Campingplätze

| Verwaltungsbezirk | Januar 2019 | | | | | | | Januar 2019 | | | |
|-------------------|---------------|--------------|-----------------|---|----------------|----------------|----------------|----------------|----------------|----------------|----------------|
| | Be- triebe | Betten | | Gäste | | Übernachtungen | | Gäste | | Übernachtungen | |
| | | An- gebot | Auslas- tung | ins- gesamt | Aus- länder | ins- gesamt | Aus- länder | ins- gesamt | Aus- länder | ins- gesamt | Aus- länder |
| | Anzahl | | % | Anzahl und Veränderung zu Jan. 2018 bzw. Jan. 2018 in % | | | | | | | |

noch: LK Kaiserslautern

| | | | | | | | | | | | |
|---------------------------|-----|-------|------|--------|-------|--------|-------|--------|-------|--------|-------|
| VG Ramstein-Miesenbach | 14 | 526 | 19,4 | 1 025 | 578 | 3 068 | 2 127 | 1 025 | 578 | 3 068 | 2 127 |
| | | | | -0,1 | -10,8 | -8,7 | -12,0 | -0,1 | -10,8 | -8,7 | -12,0 |
| Ramstein-Miesenbach, St. | 12 | . | . | . | . | . | . | . | . | . | . |
| VG Weilerbach | 10 | 247 | 12,3 | 320 | 45 | 913 | 317 | 320 | 45 | 913 | 317 |
| | | | | -27,9 | 18,4 | -31,9 | 39,6 | -27,9 | 18,4 | -31,9 | 39,6 |
| Eulenbis | 6 | 97 | 12,7 | 89 | 12 | 369 | 190 | 89 | 12 | 369 | 190 |
| | | | | -48,3 | 9,1 | -41,1 | x | -48,3 | 9,1 | -41,1 | x |
| LK Kusel | 69 | 934 | 17,3 | 2 162 | 80 | 4 847 | 577 | 2 162 | 80 | 4 847 | 577 |
| | | | | 33,7 | -12,1 | 14,4 | 59,4 | 33,7 | -12,1 | 14,4 | 59,4 |
| VG Kusel-Altenglan | 20 | 392 | 19,0 | 1 043 | 41 | 2 229 | 203 | 1 043 | 41 | 2 229 | 203 |
| | | | | -13,1 | 46,4 | -19,6 | x | -13,1 | 46,4 | -19,6 | x |
| Altenglan | 4 | 22 | 2,7 | 8 | - | 18 | - | 8 | - | 18 | - |
| | | | | -27,3 | 0,0 | -25,0 | 0,0 | -27,3 | 0,0 | -25,0 | 0,0 |
| Kusel, St. | 4 | 39 | 12,8 | . | . | 150 | 18 | . | . | 150 | 18 |
| | | | | . | . | . | . | . | . | . | . |
| Thallichtenberg | 5 | 140 | 24,9 | . | . | 1 044 | 6 | . | . | 1 044 | 6 |
| | | | | . | . | -11,3 | x | . | . | -11,3 | x |
| Ulmet | 3 | . | . | . | . | . | . | . | . | . | . |
| | | | | . | . | . | . | . | . | . | . |
| VG Lauterecken-Wolfstein | 22 | 315 | 20,3 | 951 | 9 | 1 916 | 41 | 951 | 9 | 1 916 | 41 |
| | | | | x | -47,1 | x | 20,6 | x | -47,1 | x | 20,6 |
| Lauterecken, St. | 4 | 53 | . | . | - | . | - | . | - | . | - |
| | | | | . | . | . | . | . | . | . | . |
| Wolfstein, St. | 13 | 246 | . | . | . | . | . | . | . | . | . |
| | | | | . | . | . | . | . | . | . | . |
| VG Oberes Glantal | 27 | 227 | 10,3 | 168 | 30 | 702 | 333 | 168 | 30 | 702 | 333 |
| | | | | -18,4 | -34,8 | -7,6 | 20,7 | -18,4 | -34,8 | -7,6 | 20,7 |
| Matzenbach | 6 | 6 | x | - | - | - | - | - | - | - | - |
| | | | | 0,0 | 0,0 | 0,0 | 0,0 | 0,0 | 0,0 | 0,0 | 0,0 |
| Schönenberg-Kübelberg | 12 | 66 | 8,7 | 51 | 2 | 172 | 41 | 51 | 2 | 172 | 41 |
| | | | | -44,6 | 0,0 | -36,1 | x | -44,6 | 0,0 | -36,1 | x |
| Waldmohr | 4 | 45 | 9,7 | . | . | 131 | 32 | . | . | 131 | 32 |
| | | | | . | . | -17,1 | -46,7 | . | . | -17,1 | -46,7 |
| LK Mainz-Bingen | 249 | 3 742 | 20,1 | 11 656 | 1 113 | 22 571 | 2 279 | 11 656 | 1 113 | 22 571 | 2 279 |
| | | | | 1,8 | -17,2 | -4,9 | -26,3 | 1,8 | -17,2 | -4,9 | -26,3 |
| Bingen am Rhein, gkSt. | 66 | 833 | 18,4 | 2 564 | 322 | 4 593 | 502 | 2 564 | 322 | 4 593 | 502 |
| | | | | -2,1 | -19,3 | -5,5 | -35,6 | -2,1 | -19,3 | -5,5 | -35,6 |
| Budenheim | 6 | 106 | . | . | - | . | - | . | - | . | - |
| | | | | . | 0,0 | . | 0,0 | . | 0,0 | . | 0,0 |
| Ingelheim am Rhein, gkSt. | 7 | 348 | 33,9 | 2 147 | 203 | 3 535 | 454 | 2 147 | 203 | 3 535 | 454 |
| | | | | 2,6 | -11,0 | -1,3 | 0,2 | 2,6 | -11,0 | -1,3 | 0,2 |
| VG Bodenheim | 29 | 520 | 24,7 | 1 395 | 79 | 3 855 | 387 | 1 395 | 79 | 3 855 | 387 |
| | | | | 12,1 | 5,3 | -9,7 | 19,1 | 12,1 | 5,3 | -9,7 | 19,1 |
| Bodenheim | 19 | 282 | 18,4 | 644 | 54 | 1 553 | 328 | 644 | 54 | 1 553 | 328 |
| | | | | 17,7 | 74,2 | 3,3 | 35,5 | 17,7 | 74,2 | 3,3 | 35,5 |
| Nackenheim | 7 | 155 | . | . | . | . | . | . | . | . | . |
| | | | | . | . | . | . | . | . | . | . |
| VG Gau-Algesheim | 25 | 348 | 17,0 | 1 154 | 19 | 1 774 | 37 | 1 154 | 19 | 1 774 | 37 |
| | | | | 23,3 | 90,0 | -23,9 | 42,3 | 23,3 | 90,0 | -23,9 | 42,3 |
| Gau-Algesheim, St. | 14 | . | . | 193 | 7 | 527 | 14 | 193 | 7 | 527 | 14 |
| | | | | 50,8 | 0,0 | -13,9 | -22,2 | 50,8 | 0,0 | -13,9 | -22,2 |

noch:
T 10

Betriebe, Bettenangebot, Gäste und Übernachtungen (einschließlich Privatquartiere und gewerbliche Kleinbetriebe mit weniger als 10 Betten) nach Verwaltungsbezirken, ohne Campingplätze

| Verwaltungsbezirk | Januar 2019 | | | | | | | Januar 2019 | | | |
|-------------------|---------------|--------------|-----------------|---|----------------|----------------|----------------|----------------|----------------|----------------|----------------|
| | Be- triebe | Betten | | Gäste | | Übernachtungen | | Gäste | | Übernachtungen | |
| | | An- gebot | Auslas- tung | ins- gesamt | Aus- länder | ins- gesamt | Aus- länder | ins- gesamt | Aus- länder | ins- gesamt | Aus- länder |
| | Anzahl | | % | Anzahl und Veränderung zu Jan. 2018 bzw. Jan. 2018 in % | | | | | | | |

noch: LK Mainz-Bingen

| | | | | | | | | | | | |
|---------------------------|-----|-------|------|--------|-------|--------|-------|--------|-------|--------|-------|
| Schwabenheim an der Selz | 9 | 122 | . | . | . | . | . | . | . | . | . |
| VG Heidesheim am Rhein | 9 | 146 | 14,6 | 227 | 18 | 639 | 64 | 227 | 18 | 639 | 64 |
| Heidesheim am Rhein | 7 | . | . | . | . | . | . | . | . | . | . |
| VG Nieder-Olm | 4 | 114 | 15,2 | 327 | 34 | 520 | 58 | 327 | 34 | 520 | 58 |
| VG Rhein-Nahe | 42 | 466 | . | . | . | . | . | . | . | . | . |
| Bacharach, St. | 32 | 361 | 21,4 | 1 167 | 189 | 2 316 | 253 | 1 167 | 189 | 2 316 | 253 |
| Oberheimbach | 4 | - | x | . | . | . | . | . | . | . | . |
| Trechtingshausen | 3 | . | . | . | . | . | . | . | . | . | . |
| VG Rhein-Selz | 46 | 631 | 14,4 | 1 492 | 105 | 2 731 | 292 | 1 492 | 105 | 2 731 | 292 |
| Guntersblum | 3 | . | . | . | . | . | . | . | . | . | . |
| Nierstein, St. | 27 | 297 | 12,3 | 554 | 80 | 1 098 | 246 | 554 | 80 | 1 098 | 246 |
| Oppenheim, St. | 10 | 83 | 6,3 | 76 | 6 | 157 | 14 | 76 | 6 | 157 | 14 |
| VG Sprendlingen-Gensingen | 15 | 230 | 19,2 | 746 | 122 | 1 328 | 182 | 746 | 122 | 1 328 | 182 |
| Gensingen | 3 | . | . | . | . | . | . | . | . | . | . |
| Sprendlingen | 9 | 58 | 22,1 | 137 | 7 | 384 | 16 | 137 | 7 | 384 | 16 |
| LK Mayen-Koblenz | 502 | 6 586 | 16,4 | 14 775 | 1 775 | 32 417 | 4 582 | 14 775 | 1 775 | 32 417 | 4 582 |
| Andernach, gkSt. | 42 | 710 | 21,5 | 2 770 | 304 | 4 590 | 542 | 2 770 | 304 | 4 590 | 542 |
| Bendorf, St. | 25 | 303 | 15,9 | 817 | 130 | 1 444 | 317 | 817 | 130 | 1 444 | 317 |
| Mayen, gkSt. | 26 | 436 | 23,9 | 1 224 | 23 | 3 120 | 36 | 1 224 | 23 | 3 120 | 36 |
| VG Maifeld | 30 | 364 | 13,3 | 715 | 191 | 1 450 | 353 | 715 | 191 | 1 450 | 353 |
| Münstermaifeld, St. | 21 | 116 | 1,1 | 14 | 2 | 38 | 6 | 14 | 2 | 38 | 6 |
| VG Mendig | 73 | 636 | 9,1 | 622 | 52 | 1 734 | 160 | 622 | 52 | 1 734 | 160 |
| Mendig, St. | 5 | 238 | 9,7 | 368 | 13 | 692 | 18 | 368 | 13 | 692 | 18 |
| Rieden | 63 | 345 | 9,4 | 232 | 35 | 975 | 138 | 232 | 35 | 975 | 138 |
| Volkesfeld | 5 | 53 | 4,2 | 22 | 4 | 67 | 4 | 22 | 4 | 67 | 4 |
| VG Pellenz | 8 | 137 | 17,3 | . | . | 712 | 83 | . | . | 712 | 83 |

noch:
T 10

Betriebe, Bettenangebot, Gäste und Übernachtungen (einschließlich Privatquartiere und gewerbliche Kleinbetriebe mit weniger als 10 Betten) nach Verwaltungsbezirken, ohne Campingplätze

| Verwaltungsbezirk | Januar 2019 | | | | | | | Januar 2019 | | | |
|-------------------|---------------|--------------|-----------------|---|----------------|----------------|----------------|----------------|----------------|----------------|----------------|
| | Be- triebe | Betten | | Gäste | | Übernachtungen | | Gäste | | Übernachtungen | |
| | | An- gebot | Auslas- tung | ins- gesamt | Aus- länder | ins- gesamt | Aus- länder | ins- gesamt | Aus- länder | ins- gesamt | Aus- länder |
| | Anzahl | | % | Anzahl und Veränderung zu Jan. 2018 bzw. Jan. 2018 in % | | | | | | | |

noch: LK Mayen-Koblenz

| | | | | | | | | | | | |
|----------------------|-----|-------|------|-------|------|-------|-------|-------|------|-------|-------|
| Nickenich | 7 | . | . | . | . | . | . | . | . | . | . |
| VG Rhein-Mosel | 233 | 2 224 | 10,6 | 3 082 | 513 | 7 105 | 1 569 | 3 082 | 513 | 7 105 | 1 569 |
| Alken | 35 | 188 | 9,4 | 131 | 25 | 529 | 254 | 131 | 25 | 529 | 254 |
| Brey | 5 | 18 | 7,2 | 4 | 1 | 39 | 30 | 4 | 1 | 39 | 30 |
| Brodenbach | 24 | 117 | 10,3 | 227 | 16 | 362 | 49 | 227 | 16 | 362 | 49 |
| Burgen | 21 | 76 | 0,9 | 4 | 2 | 20 | 2 | 4 | 2 | 20 | 2 |
| Dieblich | 8 | 231 | 12,3 | 377 | 37 | 850 | 66 | 377 | 37 | 850 | 66 |
| Hatzenport | 6 | 63 | . | . | . | -11,9 | 10,0 | . | . | -11,9 | 10,0 |
| Koborn-Gondorf | 26 | 207 | 7,5 | 295 | 78 | 468 | 94 | 295 | 78 | 468 | 94 |
| Lehmen | 5 | 40 | 7,4 | 39 | - | 89 | - | 39 | - | 89 | - |
| Löf | 19 | 531 | 10,1 | 622 | 61 | 1 614 | 119 | 622 | 61 | 1 614 | 119 |
| Niederfell | 16 | 132 | . | . | . | . | . | . | . | . | . |
| Oberfell | 15 | 106 | 20,6 | 140 | 131 | 655 | 616 | 140 | 131 | 655 | 616 |
| Rhens, St. | 14 | 117 | 20,3 | 303 | 40 | 711 | 80 | 303 | 40 | 711 | 80 |
| Spay | 13 | 98 | 7,8 | 106 | 28 | 228 | 36 | 106 | 28 | 228 | 36 |
| Waldesch | 4 | 44 | 26,9 | 68,3 | 47,4 | 8,1 | 89,5 | 68,3 | 47,4 | 8,1 | 89,5 |
| Winningen | 22 | 256 | 12,5 | 168 | 22 | 355 | 49 | 168 | 22 | 355 | 49 |
| | | | | 80,6 | 46,7 | x | x | 80,6 | 46,7 | x | x |
| | | | | 544 | 66 | 957 | 165 | 544 | 66 | 957 | 165 |
| | | | | 26,2 | x | 40,5 | x | 26,2 | x | 40,5 | x |
| VG Vallendar | 17 | 765 | 30,5 | 2 926 | 153 | 6 998 | 495 | 2 926 | 153 | 6 998 | 495 |
| | | | | -11,4 | -8,4 | -6,7 | 39,0 | -11,4 | -8,4 | -6,7 | 39,0 |
| Urbar | 3 | . | . | . | . | . | . | . | . | . | . |
| Vallendar, St. | 14 | . | . | . | . | . | . | . | . | . | . |
| VG Vordereifel | 41 | 648 | 11,0 | 601 | 58 | 2 140 | 153 | 601 | 58 | 2 140 | 153 |
| | | | | 20,2 | 9,4 | -2,2 | 29,7 | 20,2 | 9,4 | -2,2 | 29,7 |
| Baar | 3 | . | . | . | . | . | . | . | . | . | . |
| Herresbach | 4 | . | . | . | . | . | . | . | . | . | . |
| Langscheid | 5 | 46 | . | . | - | . | - | . | - | . | - |
| Monreal | 19 | 125 | 3,5 | . | 0,0 | . | 0,0 | . | 0,0 | . | 0,0 |
| | | | | 47 | 2 | 130 | 4 | 47 | 2 | 130 | 4 |
| | | | | -16,1 | 0,0 | x | 0,0 | -16,1 | 0,0 | x | 0,0 |
| VG Weißenthurm | 7 | 363 | 28,7 | . | . | 3 124 | 874 | . | . | 3 124 | 874 |
| | | | | . | . | -35,0 | -33,7 | . | . | -35,0 | -33,7 |
| Mülheim-Kärlich, St. | 3 | 224 | 30,8 | 1 184 | 264 | 2 068 | 539 | 1 184 | 264 | 2 068 | 539 |
| | | | | . | . | . | . | . | . | . | . |

noch:
T 10

Betriebe, Bettenangebot, Gäste und Übernachtungen (einschließlich Privatquartiere und gewerbliche Kleinbetriebe mit weniger als 10 Betten) nach Verwaltungsbezirken, ohne Campingplätze

| Verwaltungsbezirk | Januar 2019 | | | | | | | Januar 2019 | | | |
|----------------------------|---------------|--------------|-----------------|---|----------------|----------------|----------------|----------------|----------------|----------------|----------------|
| | Be- triebe | Betten | | Gäste | | Übernachtungen | | Gäste | | Übernachtungen | |
| | | An- gebot | Auslas- tung | ins- gesamt | Aus- länder | ins- gesamt | Aus- länder | ins- gesamt | Aus- länder | ins- gesamt | Aus- länder |
| | Anzahl | | % | Anzahl und Veränderung zu Jan. 2018 bzw. Jan. 2018 in % | | | | | | | |
| LK Neuwied | 247 | 3 618 | 17,1 | 9 159 | 883 | 18 581 | 1 650 | 9 159 | 883 | 18 581 | 1 650 |
| | | | | -6,2 | 4,5 | -8,5 | 1,5 | -6,2 | 4,5 | -8,5 | 1,5 |
| Neuwied, gkSt. | 55 | 785 | 23,9 | 2 338 | 198 | 5 629 | 396 | 2 338 | 198 | 5 629 | 396 |
| | | | | 1,2 | 7,6 | -0,1 | 24,9 | 1,2 | 7,6 | -0,1 | 24,9 |
| VG Asbach | 12 | 560 | 19,2 | 2 255 | 303 | 3 233 | 390 | 2 255 | 303 | 3 233 | 390 |
| | | | | -7,0 | -3,2 | -26,9 | -20,7 | -7,0 | -3,2 | -26,9 | -20,7 |
| Neustadt (Wied) | 3 | 118 | 16,2 | 371 | 160 | 575 | 169 | 371 | 160 | 575 | 169 |
| | | | | -4,1 | 34,5 | -2,0 | 21,6 | -4,1 | 34,5 | -2,0 | 21,6 |
| Windhagen | 5 | 299 | 22,2 | 1 519 | 140 | 1 992 | 218 | 1 519 | 140 | 1 992 | 218 |
| | | | | -6,5 | -27,5 | -33,5 | -38,1 | -6,5 | -27,5 | -33,5 | -38,1 |
| VG Bad Hönningen | 51 | 595 | 16,2 | 1 277 | 68 | 2 896 | 326 | 1 277 | 68 | 2 896 | 326 |
| | | | | -4,3 | x | 5,3 | 76,2 | -4,3 | x | 5,3 | 76,2 |
| Bad Hönningen, St. | 31 | 299 | 8,6 | 302 | 55 | 774 | 229 | 302 | 55 | 774 | 229 |
| | | | | 18,0 | x | 29,6 | 86,2 | 18,0 | x | 29,6 | 86,2 |
| Leutesdorf | 13 | 255 | . | . | . | . | . | . | . | . | . |
| | | | | . | . | . | . | . | . | . | . |
| Rheinbrohl | 6 | 41 | . | . | . | . | . | . | . | . | . |
| | | | | . | . | . | . | . | . | . | . |
| VG Dierdorf | 4 | 112 | 20,9 | 488 | 80 | 701 | 99 | 488 | 80 | 701 | 99 |
| | | | | 40,6 | 25,0 | 19,2 | 35,6 | 40,6 | 25,0 | 19,2 | 35,6 |
| VG Linz am Rhein | 41 | 308 | 3,2 | 199 | 14 | 294 | 30 | 199 | 14 | 294 | 30 |
| | | | | -19,4 | -6,7 | -21,8 | 76,5 | -19,4 | -6,7 | -21,8 | 76,5 |
| Leubsdorf | 5 | . | . | . | . | . | . | . | . | . | . |
| | | | | . | 0,0 | . | 0,0 | . | 0,0 | . | 0,0 |
| Linz am Rhein, St. | 34 | 223 | . | 150 | . | . | . | 150 | . | . | . |
| | | | | . | 0,0 | . | 0,0 | . | 0,0 | . | 0,0 |
| VG Puderbach | 9 | 250 | 24,4 | 695 | - | 1 827 | - | 695 | - | 1 827 | - |
| | | | | 8,4 | x | 20,0 | x | 8,4 | x | 20,0 | x |
| Döttesfeld | 4 | 128 | . | . | . | . | . | . | . | . | . |
| | | | | . | . | . | . | . | . | . | . |
| VG Rengsdorf-Waldbreitbach | 55 | 721 | 12,1 | 1 208 | 137 | 2 619 | 244 | 1 208 | 137 | 2 619 | 244 |
| | | | | -18,8 | -2,8 | -19,6 | -33,2 | -18,8 | -2,8 | -19,6 | -33,2 |
| Ehlscheid | 4 | 86 | 9,7 | . | . | 251 | 20 | . | . | 251 | 20 |
| | | | | . | . | -41,6 | 0,0 | . | . | -41,6 | 0,0 |
| Hardert | 4 | 34 | x | - | - | - | - | - | - | - | - |
| | | | | . | 0,0 | . | 0,0 | . | 0,0 | . | 0,0 |
| Hausen (Wied) | 7 | 76 | 1,3 | 9 | - | 30 | - | 9 | - | 30 | - |
| | | | | x | x | x | x | x | x | x | x |
| Rengsdorf | 5 | 60 | 26,9 | 159 | 18 | 484 | 55 | 159 | 18 | 484 | 55 |
| | | | | 24,2 | -18,2 | 50,8 | -12,7 | 24,2 | -18,2 | 50,8 | -12,7 |
| Roßbach | 9 | 86 | . | . | . | . | . | . | . | . | . |
| | | | | . | . | . | . | . | . | . | . |
| Waldbreitbach | 15 | 245 | 10,1 | 281 | 1 | 743 | 3 | 281 | 1 | 743 | 3 |
| | | | | -29,4 | x | -30,4 | x | -29,4 | x | -30,4 | x |
| VG Unkel | 20 | 287 | 16,1 | 699 | 83 | 1 382 | 165 | 699 | 83 | 1 382 | 165 |
| | | | | -27,9 | -8,8 | -21,7 | -1,2 | -27,9 | -8,8 | -21,7 | -1,2 |
| Rheinbreitbach | 7 | . | . | 158 | 11 | 544 | 54 | 158 | 11 | 544 | 54 |
| | | | | -49,8 | -21,4 | -22,2 | 100,0 | -49,8 | -21,4 | -22,2 | 100,0 |
| Unkel, St. | 11 | 195 | 14,3 | 541 | 72 | 838 | 111 | 541 | 72 | 838 | 111 |
| | | | | -17,4 | -6,5 | -21,4 | -20,7 | -17,4 | -6,5 | -21,4 | -20,7 |

| Verwaltungsbezirk | Januar 2019 | | | | | | | Januar 2019 | | | |
|--------------------------------|---------------|--------------|-----------------|---|----------------|----------------|----------------|----------------|----------------|----------------|----------------|
| | Be- triebe | Betten | | Gäste | | Übernachtungen | | Gäste | | Übernachtungen | |
| | | An- gebot | Auslas- tung | ins- gesamt | Aus- länder | ins- gesamt | Aus- länder | ins- gesamt | Aus- länder | ins- gesamt | Aus- länder |
| | Anzahl | | % | Anzahl und Veränderung zu Jan. 2018 bzw. Jan. 2018 in % | | | | | | | |
| LK Rhein-Hunsrück-Kreis | 374 | 5 552 | 20,7 | 14 944 | 3 085 | 34 519 | 5 144 | 14 944 | 3 085 | 34 519 | 5 144 |
| | | | | -6,3 | 7,4 | -5,2 | -5,2 | -6,3 | 7,4 | -5,2 | -5,2 |
| Boppard, St. | 95 | 1 455 | 27,2 | 3 462 | 583 | 11 878 | 1 139 | 3 462 | 583 | 11 878 | 1 139 |
| | | | | -12,8 | -7,9 | -2,8 | 15,4 | -12,8 | -7,9 | -2,8 | 15,4 |
| VG Emmelshausen | 36 | 355 | 12,0 | 556 | 65 | 1 280 | 201 | 556 | 65 | 1 280 | 201 |
| | | | | -11,7 | 12,1 | -31,3 | 11,7 | -11,7 | 12,1 | -31,3 | 11,7 |
| Emmelshausen, St. | 18 | 167 | 14,0 | . | . | 701 | 50 | . | . | 701 | 50 |
| | | | | . | . | -25,3 | x | . | . | -25,3 | x |
| Gondershausen | 7 | 62 | 11,7 | 27 | 7 | 218 | 122 | 27 | 7 | 218 | 122 |
| | | | | 42,1 | 0,0 | -0,5 | 6,1 | 42,1 | 0,0 | -0,5 | 6,1 |
| Halsenbach | 3 | 76 | . | 110 | 21 | . | . | 110 | 21 | . | . |
| | | | | -38,9 | -41,7 | . | . | -38,9 | -41,7 | . | . |
| Pfalzfeld | 5 | . | . | . | . | . | . | . | . | . | . |
| | | | | . | 0,0 | . | 0,0 | . | 0,0 | . | 0,0 |
| VG Kastellaun | 57 | 757 | 14,6 | 983 | 79 | 3 308 | 207 | 983 | 79 | 3 308 | 207 |
| | | | | -34,5 | -37,8 | -16,7 | -37,3 | -34,5 | -37,8 | -16,7 | -37,3 |
| Bell (Hunsrück) | 6 | 25 | 23,9 | 32 | 4 | 179 | 12 | 32 | 4 | 179 | 12 |
| | | | | . | . | . | . | . | . | . | . |
| Beltheim | 13 | 67 | 18,9 | 98 | 14 | 379 | 44 | 98 | 14 | 379 | 44 |
| | | | | -3,0 | 0,0 | -1,8 | 22,2 | -3,0 | 0,0 | -1,8 | 22,2 |
| Buch | 6 | 30 | 12,2 | 23 | 1 | 110 | 3 | 23 | 1 | 110 | 3 |
| | | | | x | x | x | x | x | x | x | x |
| Kastellaun, St. | 16 | 414 | 18,7 | 689 | 52 | 2 326 | 132 | 689 | 52 | 2 326 | 132 |
| | | | | -23,7 | -36,6 | 23,0 | -37,7 | -23,7 | -36,6 | 23,0 | -37,7 |
| Mörsdorf | 12 | 98 | 4,2 | 47 | 8 | 123 | 16 | 47 | 8 | 123 | 16 |
| | | | | -7,8 | x | -1,6 | x | -7,8 | x | -1,6 | x |
| VG Kirchberg (Hunsrück) | 50 | 1 059 | 20,0 | 4 543 | 1 526 | 6 344 | 2 283 | 4 543 | 1 526 | 6 344 | 2 283 |
| | | | | 5,2 | 20,8 | -15,9 | -15,4 | 5,2 | 20,8 | -15,9 | -15,4 |
| Büchenbeuren | 5 | 99 | 2,6 | 70 | 42 | 77 | 44 | 70 | 42 | 77 | 44 |
| | | | | 59,1 | 75,0 | 40,0 | 51,7 | 59,1 | 75,0 | 40,0 | 51,7 |
| Gemünden | 10 | 74 | 4,6 | 31 | 4 | 102 | 41 | 31 | 4 | 102 | 41 |
| | | | | 19,2 | 0,0 | 12,1 | x | 19,2 | 0,0 | 12,1 | x |
| Kirchberg (Hunsrück), St. | 9 | 124 | 18,0 | 369 | 17 | 671 | 81 | 369 | 17 | 671 | 81 |
| | | | | 13,5 | -50,0 | 0,0 | -35,2 | 13,5 | -50,0 | 0,0 | -35,2 |
| Lautzenhausen | 6 | 370 | 40,1 | 3 490 | 1 303 | 4 449 | 1 896 | 3 490 | 1 303 | 4 449 | 1 896 |
| | | | | 2,5 | 25,9 | -21,3 | -17,8 | 2,5 | 25,9 | -21,3 | -17,8 |
| Sohren | 9 | 184 | 10,3 | 411 | 147 | 568 | 188 | 411 | 147 | 568 | 188 |
| | | | | -3,1 | -11,4 | -24,3 | -14,9 | -3,1 | -11,4 | -24,3 | -14,9 |
| VG Rheinböllen | 12 | 242 | 25,2 | 669 | 128 | 1 827 | 405 | 669 | 128 | 1 827 | 405 |
| | | | | -9,6 | -38,8 | 8,4 | -6,5 | -9,6 | -38,8 | 8,4 | -6,5 |
| Argenthal | 4 | . | . | 38 | - | . | - | 38 | - | . | - |
| | | | | -25,5 | x | . | . | -25,5 | x | . | . |
| Rheinböllen, St. | 7 | 196 | 28,6 | . | . | 1 680 | 405 | . | . | 1 680 | 405 |
| | | | | . | . | 15,1 | -1,9 | . | . | 15,1 | -1,9 |
| VG Sankt Goar-Oberwesel | 104 | 1 266 | 19,4 | 3 406 | 643 | 7 357 | 750 | 3 406 | 643 | 7 357 | 750 |
| | | | | -3,7 | 20,9 | 13,4 | 13,8 | -3,7 | 20,9 | 13,4 | 13,8 |
| Oberwesel, St. | 47 | 757 | 22,3 | 1 917 | 170 | 5 055 | 236 | 1 917 | 170 | 5 055 | 236 |
| | | | | -21,6 | -1,7 | 11,6 | -3,7 | -21,6 | -1,7 | 11,6 | -3,7 |
| Sankt Goar, St. | 48 | 409 | . | . | . | . | . | . | . | . | . |
| | | | | . | . | . | . | . | . | . | . |
| Urbard | 9 | 100 | . | . | . | . | . | . | . | . | . |
| | | | | . | . | . | . | . | . | . | . |
| VG Simmern / Hunsrück | 20 | 418 | 20,1 | 1 325 | 61 | 2 525 | 159 | 1 325 | 61 | 2 525 | 159 |
| | | | | 5,2 | 22,0 | -4,8 | 15,2 | 5,2 | 22,0 | -4,8 | 15,2 |
| Simmern/Hunsrück, St. | 10 | 135 | 21,2 | 462 | 55 | 860 | 151 | 462 | 55 | 860 | 151 |
| | | | | 11,1 | 27,9 | 7,1 | 32,5 | 11,1 | 27,9 | 7,1 | 32,5 |

noch:
T 10

Betriebe, Bettenangebot, Gäste und Übernachtungen (einschließlich Privatquartiere und gewerbliche Kleinbetriebe mit weniger als 10 Betten) nach Verwaltungsbezirken, ohne Campingplätze

| Verwaltungsbezirk | Januar 2019 | | | | | | | Januar 2019 | | | |
|--------------------------------|---------------|--------------|-----------------|---|----------------|-----------------|----------------|----------------|----------------|-----------------|----------------|
| | Be- triebe | Betten | | Gäste | | Übernachtungen | | Gäste | | Übernachtungen | |
| | | An- gebot | Auslas- tung | ins- gesamt | Aus- länder | ins- gesamt | Aus- länder | ins- gesamt | Aus- länder | ins- gesamt | Aus- länder |
| | Anzahl | | % | Anzahl und Veränderung zu Jan. 2018 bzw. Jan. 2018 in % | | | | | | | |
| LK Rhein-Lahn-Kreis | 346 | 5 402 | 22,2 | 9 363 -9,4 | 1 007 -15,3 | 36 028 -12,0 | 2 383 -30,6 | 9 363 -9,4 | 1 007 -15,3 | 36 028 -12,0 | 2 383 -30,6 |
| Lahnstein, gkSt. | 51 | 978 | 16,7 | 2 215 3,4 | 328 43,2 | 4 899 -4,8 | 511 22,2 | 2 215 3,4 | 328 43,2 | 4 899 -4,8 | 511 22,2 |
| VG Bad Ems-Nassau | 93 | 1 975 | 37,6 | 3 060 -9,9 | 183 31,7 | 22 257 -5,9 | 687 19,5 | 3 060 -9,9 | 183 31,7 | 22 257 -5,9 | 687 19,5 |
| Bad Ems, St. | 48 | 1 399 | 48,9 | 2 402 -2,4 | 136 41,7 | 20 537 -2,2 | 536 21,0 | 2 402 -2,4 | 136 41,7 | 20 537 -2,2 | 536 21,0 |
| Dausenau | 10 | 65 | . | . | . | . | . | . | . | . | . |
| Hömburg | 3 | . | . | . | . | . | . | . | . | . | . |
| Kemmenau | 3 | . | . | 10 | 2 | 70 | 8 | 10 | 2 | 70 | 8 |
| Nassau, St. | 14 | 128 | 6,9 | 82 70,8 | 17 x | 265 48,9 | 52 x | 82 70,8 | 17 x | 265 48,9 | 52 x |
| Obernhof | 5 | 24 | 6,8 | 15 -16,7 | - 0,0 | 49 58,1 | - 0,0 | 15 -16,7 | - 0,0 | 49 58,1 | - 0,0 |
| VG Diez | 43 | 537 | 21,7 | 1 644 -20,8 | 221 16,3 | 3 492 -34,2 | 362 32,1 | 1 644 -20,8 | 221 16,3 | 3 492 -34,2 | 362 32,1 |
| Baldunstein | 17 | 98 | 5,2 | 60 -41,2 | 21 50,0 | 153 -0,6 | 56 69,7 | 60 -41,2 | 21 50,0 | 153 -0,6 | 56 69,7 |
| Diez, St. | 18 | 339 | 29,8 | 1 454 -20,4 | 145 -2,7 | 3 026 -38,2 | 200 3,1 | 1 454 -20,4 | 145 -2,7 | 3 026 -38,2 | 200 3,1 |
| Holzappel | 4 | . | . | . | . | 176 100,0 | 68 x | . | . | 176 100,0 | 68 x |
| Laurenburg | 3 | 38 | . | 62 -34,0 | 21 23,5 | . | . | 62 -34,0 | 21 23,5 | . | . |
| VG Hahnstätten | 7 | 49 | . | . | . | . | . | . | . | . | . |
| Burgschwalbach | 5 | . | . | . | . | . | . | . | . | . | . |
| VG Katzenelnbogen | 5 | 148 | 24,2 | . | . | 1 075 -7,5 | 81 x | . | . | 1 075 -7,5 | 81 x |
| VG Loreley | 138 | 1 602 | 8,1 | 1 606 -13,0 | 208 x | 3 913 -20,3 | 723 x | 1 606 -13,0 | 208 x | 3 913 -20,3 | 723 x |
| Bornich | 10 | 58 | . | . | 0,0 | . | 0,0 | . | 0,0 | . | 0,0 |
| Braubach, St. | 22 | 213 | 7,0 | 227 -11,0 | 7 x | 450 -35,3 | 9 -18,2 | 227 -11,0 | 7 x | 450 -35,3 | 9 -18,2 |
| Filsen | 3 | . | x | - | - | - | - | - | - | - | - |
| Kamp-Bornhofen | 20 | 407 | 7,5 | 0,0 222 | 0,0 158 | 0,0 912 | 0,0 657 | 0,0 222 | 0,0 158 | 0,0 912 | 0,0 657 |
| Kaub, St. | 19 | 337 | 18,1 | x . | x . | 1 827 17,2 | 3 x | x . | x . | 1 827 17,2 | 3 x |
| Kestert | 9 | 132 | . | . | . | . | . | . | . | . | . |
| Osterspai | 14 | 173 | 3,5 | 37 60,9 | - 0,0 | 181 31,2 | - 0,0 | 37 60,9 | - 0,0 | 181 31,2 | - 0,0 |
| Patersberg | 8 | 31 | x | - | - | - | - | - | - | - | - |
| Prath | 3 | 14 | x | 0,0 - | 0,0 - | 0,0 - | 0,0 - | 0,0 - | 0,0 - | 0,0 - | 0,0 - |
| Skt. Goarshn., Loreleyst., St. | 25 | 122 | . | 0,0 . | 0,0 . | 0,0 . | 0,0 . | 0,0 . | 0,0 . | 0,0 . | 0,0 . |

noch:
T 10

Betriebe, Bettenangebot, Gäste und Übernachtungen (einschließlich Privatquartiere und gewerbliche Kleinbetriebe mit weniger als 10 Betten) nach Verwaltungsbezirken, ohne Campingplätze

| Verwaltungsbezirk | Januar 2019 | | | | | | | Januar 2019 | | | |
|-------------------|---------------|--------------|-----------------|---|----------------|----------------|----------------|----------------|----------------|----------------|----------------|
| | Be- triebe | Betten | | Gäste | | Übernachtungen | | Gäste | | Übernachtungen | |
| | | An- gebot | Auslas- tung | ins- gesamt | Aus- länder | ins- gesamt | Aus- länder | ins- gesamt | Aus- länder | ins- gesamt | Aus- länder |
| | Anzahl | | % | Anzahl und Veränderung zu Jan. 2018 bzw. Jan. 2018 in % | | | | | | | |

noch: LK Rhein-Lahn-Kreis

| | | | | | | | | | | | |
|----------------|---|-----|---|-------|---|---|---|-------|---|---|---|
| VG Nastätten | 9 | 113 | . | 202 | 4 | . | . | 202 | 4 | . | . |
| | | | | -13,7 | x | . | . | -13,7 | x | . | . |
| Nastätten, St. | 6 | . | . | . | . | . | . | . | . | . | . |

| | | | | | | | | | | | |
|-----------------------------|----|-------|------|-------|-------|-------|-------|-------|-------|-------|-------|
| LK Rhein-Pfalz-Kreis | 25 | 1 041 | 22,6 | 3 546 | 454 | 7 047 | 791 | 3 546 | 454 | 7 047 | 791 |
| | | | | -9,6 | -26,2 | -10,7 | -32,4 | -9,6 | -26,2 | -10,7 | -32,4 |

| | | | | | | | | | | | |
|--------------------|---|-----|------|-------|------|-------|------|-------|------|-------|------|
| Mutterstadt | 3 | 88 | 21,7 | 258 | 33 | 574 | 59 | 258 | 33 | 574 | 59 |
| | | | | -16,0 | 65,0 | -30,3 | 73,5 | -16,0 | 65,0 | -30,3 | 73,5 |
| Schifferstadt, St. | 5 | 184 | 21,1 | 488 | 48 | 1 166 | 102 | 488 | 48 | 1 166 | 102 |
| | | | | -9,8 | 6,7 | -9,5 | 29,1 | -9,8 | 6,7 | -9,5 | 29,1 |

| | | | | | | | | | | | |
|--------------|---|-----|------|-------|-------|-------|-------|-------|-------|-------|-------|
| VG Rheinauen | 5 | 150 | 15,4 | 404 | 82 | 694 | 195 | 404 | 82 | 694 | 195 |
| | | | | -14,9 | -33,3 | -22,6 | -29,9 | -14,9 | -33,3 | -22,6 | -29,9 |
| Altrip | 4 | . | . | . | . | . | . | . | . | . | . |

| | | | | | | | | | | | |
|-------------------------|---|-----|------|------|-------|-------|-----|------|-------|-------|-----|
| VG Römerberg-Dudenhofen | 7 | 266 | 16,8 | 647 | 55 | 1 342 | 82 | 647 | 55 | 1 342 | 82 |
| | | | | -5,0 | -42,1 | -3,5 | x | -5,0 | -42,1 | -3,5 | x |
| Römerberg | 4 | 171 | 12,6 | 320 | 12 | 646 | 24 | 320 | 12 | 646 | 24 |
| | | | | 0,6 | 20,0 | -8,6 | 9,1 | 0,6 | 20,0 | -8,6 | 9,1 |

| | | | | | | | | | | | |
|-------------------------------|-----|-------|------|--------|-------|--------|-------|--------|-------|--------|-------|
| LK Südliche Weinstraße | 831 | 8 156 | 14,6 | 12 411 | 629 | 35 822 | 1 373 | 12 411 | 629 | 35 822 | 1 373 |
| | | | | 2,4 | -26,0 | 0,8 | -7,6 | 2,4 | -26,0 | 0,8 | -7,6 |

| | | | | | | | | | | | |
|---------------------------|----|-----|------|-------|------|-------|------|-------|------|-------|------|
| VG Annweiler am Trifels | 83 | 840 | 17,0 | 1 925 | 25 | 4 280 | 119 | 1 925 | 25 | 4 280 | 119 |
| | | | | 34,7 | 38,9 | 38,8 | x | 34,7 | 38,9 | 38,8 | x |
| Albersweiler | 10 | 137 | 18,0 | 336 | - | 739 | - | 336 | - | 739 | - |
| | | | | 85,6 | 0,0 | x | 0,0 | 85,6 | 0,0 | x | 0,0 |
| Annweiler am Trifels, St. | 28 | 336 | 22,9 | 1 276 | 10 | 2 309 | 22 | 1 276 | 10 | 2 309 | 22 |
| | | | | 36,8 | 42,9 | 30,4 | 69,2 | 36,8 | 42,9 | 30,4 | 69,2 |
| Dernbach | 5 | . | . | . | . | . | . | . | . | . | . |
| Eußerthal | 3 | . | x | - | - | - | - | - | - | - | - |
| | | | | . | 0,0 | . | 0,0 | . | 0,0 | . | 0,0 |
| Gossersweiler-Stein | 18 | 87 | 4,3 | 9 | 5 | 113 | 85 | 9 | 5 | 113 | 85 |
| | | | | -10,0 | 0,0 | x | 0,0 | -10,0 | 0,0 | x | 0,0 |
| Ramberg | 10 | 168 | . | . | - | . | - | . | - | . | - |
| | | | | . | 0,0 | . | 0,0 | . | 0,0 | . | 0,0 |
| Silz | 8 | . | . | . | . | . | . | . | . | . | . |

| | | | | | | | | | | | |
|--------------------------|-----|-------|------|-------|------|--------|-------|-------|------|--------|-------|
| VG Bad Bergzabern | 251 | 2 689 | 18,0 | 3 118 | 145 | 14 536 | 209 | 3 118 | 145 | 14 536 | 209 |
| | | | | -19,3 | x | -10,9 | x | -19,3 | x | -10,9 | x |
| Bad Bergzabern, St. | 62 | 1 074 | 36,0 | 1 908 | 90 | 11 593 | 129 | 1 908 | 90 | 11 593 | 129 |
| | | | | -22,3 | x | -12,8 | x | -22,3 | x | -12,8 | x |
| Birkenhördt | 6 | 20 | 3,3 | 10 | - | 20 | - | 10 | - | 20 | - |
| | | | | 100,0 | 0,0 | -33,3 | 0,0 | 100,0 | 0,0 | -33,3 | 0,0 |
| Dörrenbach | 40 | 160 | 2,9 | 60 | - | 140 | - | 60 | - | 140 | - |
| | | | | -20,0 | 0,0 | -30,0 | 0,0 | -20,0 | 0,0 | -30,0 | 0,0 |
| Gleiszellen-Gleishorbach | 26 | 339 | . | 196 | 7 | . | . | 196 | 7 | . | . |
| | | | | -20,0 | 40,0 | . | . | -20,0 | 40,0 | . | . |
| Kapellen-Drusweiler | 10 | 76 | 10,7 | 66 | 8 | 243 | 14 | 66 | 8 | 243 | 14 |
| | | | | 73,7 | x | x | x | 73,7 | x | x | x |
| Klingenmünster | 18 | 171 | 11,2 | 305 | 4 | 575 | 4 | 305 | 4 | 575 | 4 |
| | | | | -4,1 | 0,0 | -10,7 | 0,0 | -4,1 | 0,0 | -10,7 | 0,0 |
| Oberotterbach | 21 | 122 | 2,3 | 26 | - | 84 | - | 26 | - | 84 | - |
| | | | | -40,9 | x | -12,5 | x | -40,9 | x | -12,5 | x |
| Pleisweiler-Oberhofen | 18 | 182 | 3,6 | 102 | 8 | 195 | 14 | 102 | 8 | 195 | 14 |
| | | | | 17,2 | 60,0 | 17,5 | -17,6 | 17,2 | 60,0 | 17,5 | -17,6 |

noch:
T 10

Betriebe, Bettenangebot, Gäste und Übernachtungen (einschließlich Privatquartiere und gewerbliche Kleinbetriebe mit weniger als 10 Betten) nach Verwaltungsbezirken, ohne Campingplätze

| Verwaltungsbezirk | Januar 2019 | | | | | | | Januar 2019 | | | |
|-------------------|---------------|--------------|-----------------|---|----------------|----------------|----------------|----------------|----------------|----------------|----------------|
| | Be- triebe | Betten | | Gäste | | Übernachtungen | | Gäste | | Übernachtungen | |
| | | An- gebot | Auslas- tung | ins- gesamt | Aus- länder | ins- gesamt | Aus- länder | ins- gesamt | Aus- länder | ins- gesamt | Aus- länder |
| | Anzahl | | % | Anzahl und Veränderung zu Jan. 2018 bzw. Jan. 2018 in % | | | | | | | |

noch: LK Südliche Weinstraße

| | | | | | | | | | | | |
|--------------------------------|-----|-------|------|-------|-------|-------|-------|-------|-------|-------|-------|
| Schweigen-Rechtenbach | 40 | 313 | 3,9 | 208 | 23 | 370 | 29 | 208 | 23 | 370 | 29 |
| | | | | -24,6 | x | -29,0 | x | -24,6 | x | -29,0 | x |
| Vorderweidenthal | 5 | 166 | 5,3 | 121 | - | 265 | - | 121 | - | 265 | - |
| | | | | -29,2 | 0,0 | -16,7 | 0,0 | -29,2 | 0,0 | -16,7 | 0,0 |
| VG Edenkoben | 189 | 1 923 | 14,3 | 2 951 | 240 | 8 253 | 655 | 2 951 | 240 | 8 253 | 655 |
| | | | | 21,3 | 45,5 | 19,6 | x | 21,3 | 45,5 | 19,6 | x |
| Burrweiler | 21 | 151 | 7,4 | 197 | 6 | 333 | 6 | 197 | 6 | 333 | 6 |
| | | | | 93,1 | 0,0 | x | 0,0 | 93,1 | 0,0 | x | 0,0 |
| Edenkoben, St. | 34 | 911 | 20,7 | 1 515 | 174 | 5 647 | 548 | 1 515 | 174 | 5 647 | 548 |
| | | | | 15,0 | 45,0 | 12,5 | x | 15,0 | 45,0 | 12,5 | x |
| Edesheim | 21 | 217 | . | . | . | . | . | . | . | . | . |
| Gleisweiler | 17 | 86 | . | . | . | . | . | . | . | . | . |
| | | | | . | 0,0 | . | 0,0 | . | 0,0 | . | 0,0 |
| Rhodt unter Rietburg | 70 | 414 | 8,6 | 553 | 15 | 1 069 | 31 | 553 | 15 | 1 069 | 31 |
| | | | | 10,8 | 0,0 | 12,8 | -6,1 | 10,8 | 0,0 | 12,8 | -6,1 |
| Weyher in der Pfalz | 25 | 144 | 1,9 | 53 | - | 81 | - | 53 | - | 81 | - |
| | | | | 71,0 | 0,0 | -3,6 | 0,0 | 71,0 | 0,0 | -3,6 | 0,0 |
| VG Herxheim | 18 | . | . | 1 226 | 73 | 1 943 | 129 | 1 226 | 73 | 1 943 | 129 |
| | | | | . | . | -7,6 | 13,2 | . | . | -7,6 | 13,2 |
| Herxheim bei Landau/Pfalz | 17 | . | . | . | . | . | . | . | . | . | . |
| | | | | . | . | . | . | . | . | . | . |
| VG Landau-Land | 114 | 897 | 4,7 | 658 | 58 | 1 255 | 100 | 658 | 58 | 1 255 | 100 |
| | | | | -12,0 | 28,9 | -25,2 | -21,3 | -12,0 | 28,9 | -25,2 | -21,3 |
| Billigheim-Ingenheim | 5 | 71 | . | . | - | . | - | . | - | . | - |
| | | | | . | 0,0 | . | 0,0 | . | 0,0 | . | 0,0 |
| Eschbach | 6 | 22 | 11,4 | 3 | - | 75 | - | 3 | - | 75 | - |
| | | | | 0,0 | 0,0 | 0,0 | 0,0 | 0,0 | 0,0 | 0,0 | 0,0 |
| Frankweiler | 10 | 51 | 5,1 | . | - | 78 | - | . | - | 78 | - |
| | | | | . | 0,0 | -26,4 | 0,0 | . | 0,0 | -26,4 | 0,0 |
| Göcklingen | 11 | 65 | 0,8 | 9 | - | 16 | - | 9 | - | 16 | - |
| | | | | 0,0 | 0,0 | 0,0 | 0,0 | 0,0 | 0,0 | 0,0 | 0,0 |
| Heuchelheim-Klingen | 22 | 116 | 0,3 | 3 | - | 9 | - | 3 | - | 9 | - |
| | | | | 0,0 | 0,0 | 0,0 | 0,0 | 0,0 | 0,0 | 0,0 | 0,0 |
| Ilbesheim bei Landau i. d. Pf. | 19 | 120 | 3,1 | 48 | - | 110 | - | 48 | - | 110 | - |
| | | | | -39,2 | x | -48,4 | x | -39,2 | x | -48,4 | x |
| Impflingen | 3 | 53 | 6,0 | 20 | 4 | 95 | 24 | 20 | 4 | 95 | 24 |
| | | | | x | -33,3 | x | x | x | -33,3 | x | x |
| Leinsweiler | 28 | 298 | 5,2 | 272 | 42 | 465 | 64 | 272 | 42 | 465 | 64 |
| | | | | -16,6 | 55,6 | -20,1 | 93,9 | -16,6 | 55,6 | -20,1 | 93,9 |
| Siebelingen | 7 | 47 | . | . | . | . | . | . | . | . | . |
| | | | | . | . | . | . | . | . | . | . |
| VG Maikammer | 172 | 1 455 | 12,1 | 2 432 | 88 | 5 260 | 161 | 2 432 | 88 | 5 260 | 161 |
| | | | | 2,7 | 44,3 | -0,2 | 54,8 | 2,7 | 44,3 | -0,2 | 54,8 |
| Kirrweiler (Pfalz) | 22 | 347 | 2,7 | 75 | - | 276 | - | 75 | - | 276 | - |
| | | | | -9,6 | 0,0 | 36,0 | 0,0 | -9,6 | 0,0 | 36,0 | 0,0 |
| Maikammer | 56 | 406 | 25,4 | 1 325 | 73 | 3 088 | 132 | 1 325 | 73 | 3 088 | 132 |
| | | | | -12,8 | 82,5 | -11,4 | 91,3 | -12,8 | 82,5 | -11,4 | 91,3 |
| Sankt Martin | 94 | 702 | 9,0 | 1 032 | 15 | 1 896 | 29 | 1 032 | 15 | 1 896 | 29 |
| | | | | 34,9 | -28,6 | 19,7 | -17,1 | 34,9 | -28,6 | 19,7 | -17,1 |
| VG Offenbach an der Queich | 4 | . | . | 101 | - | 295 | - | 101 | - | 295 | - |
| | | | | . | 0,0 | 47,5 | 0,0 | . | 0,0 | 47,5 | 0,0 |
| Bornheim | 3 | . | . | . | - | . | - | . | - | . | - |
| | | | | . | 0,0 | . | 0,0 | . | 0,0 | . | 0,0 |

noch:
T 10

Betriebe, Bettenangebot, Gäste und Übernachtungen (einschließlich Privatquartiere und gewerbliche Kleinbetriebe mit weniger als 10 Betten) nach Verwaltungsbezirken, ohne Campingplätze

| Verwaltungsbezirk | Januar 2019 | | | | | | | Januar 2019 | | | |
|-------------------------------|---------------|--------------|-----------------|---|----------------|----------------|----------------|----------------|----------------|----------------|----------------|
| | Be- triebe | Betten | | Gäste | | Übernachtungen | | Gäste | | Übernachtungen | |
| | | An- gebot | Auslas- tung | ins- gesamt | Aus- länder | ins- gesamt | Aus- länder | ins- gesamt | Aus- länder | ins- gesamt | Aus- länder |
| | Anzahl | | % | Anzahl und Veränderung zu Jan. 2018 bzw. Jan. 2018 in % | | | | | | | |
| LK Südwestpfalz | 309 | 3 393 | 12,7 | 5 582 | 314 | 12 967 | 726 | 5 582 | 314 | 12 967 | 726 |
| | | | | -10,0 | 4,0 | -0,9 | 15,1 | -10,0 | 4,0 | -0,9 | 15,1 |
| VG Dahrer Felsenland | 164 | 1 696 | 15,1 | 2 943 | 136 | 7 691 | 334 | 2 943 | 136 | 7 691 | 334 |
| | | | | -3,4 | 37,4 | 2,9 | 49,8 | -3,4 | 37,4 | 2,9 | 49,8 |
| Bobenthal | 3 | . | . | . | . | . | . | . | . | . | . |
| | | | | . | 0,0 | . | 0,0 | . | 0,0 | . | 0,0 |
| Bruchweiler-Bärenbach | 12 | 80 | 11,8 | 61 | - | 283 | - | 61 | - | 283 | - |
| | | | | 29,8 | 0,0 | 59,9 | 0,0 | 29,8 | 0,0 | 59,9 | 0,0 |
| Bundenthal | 8 | 70 | 8,4 | 46 | 3 | 176 | 48 | 46 | 3 | 176 | 48 |
| | | | | -13,2 | -25,0 | -3,3 | -20,0 | -13,2 | -25,0 | -3,3 | -20,0 |
| Busenberg | 9 | 31 | 4,8 | 15 | - | 45 | - | 15 | - | 45 | - |
| | | | | 25,0 | 0,0 | 12,5 | 0,0 | 25,0 | 0,0 | 12,5 | 0,0 |
| Dahn, St. | 31 | 605 | 32,1 | 2 360 | 130 | 5 833 | 283 | 2 360 | 130 | 5 833 | 283 |
| | | | | -5,1 | 36,8 | 2,9 | 73,6 | -5,1 | 36,8 | 2,9 | 73,6 |
| Erfweiler | 16 | 108 | 4,7 | 19 | - | 153 | - | 19 | - | 153 | - |
| | | | | -20,8 | 0,0 | . | 0,0 | -20,8 | 0,0 | . | 0,0 |
| Erlenbach bei Dahn | 6 | 25 | 5,6 | 10 | - | 42 | - | 10 | - | 42 | - |
| | | | | 25,0 | 0,0 | 40,0 | 0,0 | 25,0 | 0,0 | 40,0 | 0,0 |
| Fischbach bei Dahn | 23 | 147 | 3,8 | 52 | - | 169 | - | 52 | - | 169 | - |
| | | | | -41,6 | 0,0 | -36,9 | 0,0 | -41,6 | 0,0 | -36,9 | 0,0 |
| Ludwigswinkel | 22 | 236 | 2,6 | 78 | 3 | 183 | 3 | 78 | 3 | 183 | 3 |
| | | | | 85,7 | 0,0 | 23,6 | 0,0 | 85,7 | 0,0 | 23,6 | 0,0 |
| Nothweiler | 10 | 71 | 11,1 | 85 | - | 236 | - | 85 | - | 236 | - |
| | | | | 46,6 | 0,0 | 24,2 | 0,0 | 46,6 | 0,0 | 24,2 | 0,0 |
| Rumbach | 13 | 106 | 7,0 | 44 | - | 222 | - | 44 | - | 222 | - |
| | | | | -13,7 | 0,0 | -4,7 | 0,0 | -13,7 | 0,0 | -4,7 | 0,0 |
| Schönau (Pfalz) | 9 | 194 | 5,5 | 165 | - | 323 | - | 165 | - | 323 | - |
| | | | | . | 0,0 | 16,2 | 0,0 | . | 0,0 | 16,2 | 0,0 |
| VG Hauenstein | 52 | 646 | 8,8 | 877 | 98 | 1 705 | 167 | 877 | 98 | 1 705 | 167 |
| | | | | 2,7 | 19,5 | 5,9 | 20,1 | 2,7 | 19,5 | 5,9 | 20,1 |
| Hauenstein | 26 | 494 | 6,7 | 530 | 49 | 988 | 93 | 530 | 49 | 988 | 93 |
| | | | | 16,7 | -9,3 | 13,6 | -2,1 | 16,7 | -9,3 | 13,6 | -2,1 |
| Hinterweidenthal | 11 | 65 | 10,7 | 106 | 33 | 209 | 35 | 106 | 33 | 209 | 35 |
| | | | | -34,6 | 73,7 | -24,0 | 12,9 | -34,6 | 73,7 | -24,0 | 12,9 |
| Wilgartswiesen | 14 | . | . | . | . | . | . | . | . | . | . |
| | | | | . | . | . | . | . | . | . | . |
| VG Pirmasens-Land | 24 | 262 | 6,8 | 218 | 2 | 537 | 2 | 218 | 2 | 537 | 2 |
| | | | | -28,1 | x | -5,6 | x | -28,1 | x | -5,6 | x |
| Eppenbrunn | 9 | 142 | 7,6 | 92 | - | 325 | - | 92 | - | 325 | - |
| | | | | -38,3 | 0,0 | 15,2 | 0,0 | -38,3 | 0,0 | 15,2 | 0,0 |
| Lemberg | 15 | 120 | 5,9 | 126 | 2 | 212 | 2 | 126 | 2 | 212 | 2 |
| | | | | -18,2 | x | -26,1 | x | -18,2 | x | -26,1 | x |
| VG Rodalben | 35 | 306 | 8,2 | 271 | 8 | 755 | 102 | 271 | 8 | 755 | 102 |
| | | | | 22,1 | 0,0 | 20,0 | 12,1 | 22,1 | 0,0 | 20,0 | 12,1 |
| Leimen | 3 | . | . | . | - | . | - | . | - | . | - |
| | | | | . | 0,0 | . | 0,0 | . | 0,0 | . | 0,0 |
| Merzalben | 8 | . | . | 23 | 6 | 148 | 90 | 23 | 6 | 148 | 90 |
| | | | | . | . | . | . | . | . | . | . |
| Münchweiler an der Rodalb | 5 | 14 | 12,1 | 12 | 2 | 51 | 12 | 12 | 2 | 51 | 12 |
| | | | | 71,4 | x | -22,7 | x | 71,4 | x | -22,7 | x |
| Rodalben, St. | 19 | 193 | . | . | - | . | - | . | - | . | - |
| | | | | . | 0,0 | . | 0,0 | . | 0,0 | . | 0,0 |
| VG Thaleischweiler-Wallhalben | 17 | 128 | . | 201 | 11 | . | . | 201 | 11 | . | . |
| | | | | x | 10,0 | . | . | x | 10,0 | . | . |
| Herschberg | 13 | . | . | . | . | . | . | . | . | . | . |
| | | | | . | . | . | . | . | . | . | . |
| VG Waldfishbach-Burgalben | 14 | 231 | 15,5 | 513 | 17 | 1 073 | 42 | 513 | 17 | 1 073 | 42 |
| | | | | . | . | -3,8 | -14,3 | . | . | -3,8 | -14,3 |

noch:
T 10

Betriebe, Bettenangebot, Gäste und Übernachtungen (einschließlich Privatquartiere und gewerbliche Kleinbetriebe mit weniger als 10 Betten) nach Verwaltungsbezirken, ohne Campingplätze

| Verwaltungsbezirk | Januar 2019 | | | | | | | Januar 2019 | | | |
|-------------------|---------------|--------------|-----------------|---|----------------|----------------|----------------|----------------|----------------|----------------|----------------|
| | Be- triebe | Betten | | Gäste | | Übernachtungen | | Gäste | | Übernachtungen | |
| | | An- gebot | Auslas- tung | ins- gesamt | Aus- länder | ins- gesamt | Aus- länder | ins- gesamt | Aus- länder | ins- gesamt | Aus- länder |
| | Anzahl | | % | Anzahl und Veränderung zu Jan. 2018 bzw. Jan. 2018 in % | | | | | | | |

noch: LK Südwestpfalz

| | | | | | | | | | | | |
|-------------------------|-----|-------|------|--------|-------|--------|--------|--------|-------|--------|--------|
| Heltersberg | 5 | 35 | 8,3 | 31 | - | 87 | - | 31 | - | 87 | - |
| | | | | -3,1 | 0,0 | x | 0,0 | -3,1 | 0,0 | x | 0,0 |
| Waldfishbach-Burgalben | 9 | 196 | 16,8 | 482 | 17 | 986 | 42 | 482 | 17 | 986 | 42 |
| | | | | . | . | 7,5 | -14,3 | . | . | 7,5 | -14,3 |
| VG Zweibrücken-Land | 3 | 124 | . | 559 | 42 | . | . | 559 | 42 | . | . |
| | | | | . | . | . | . | . | . | . | . |
| LK Trier-Saargau | 550 | 9 553 | 12,9 | 10 756 | 2 541 | 36 876 | 12 889 | 10 756 | 2 541 | 36 876 | 12 889 |
| | | | | 1,4 | -8,8 | -3,3 | -8,7 | 1,4 | -8,8 | -3,3 | -8,7 |
| VG Hermeskeil | 24 | 440 | 10,8 | 653 | 92 | 1 421 | 211 | 653 | 92 | 1 421 | 211 |
| | | | | -8,5 | 22,7 | -6,1 | 38,8 | -8,5 | 22,7 | -6,1 | 38,8 |
| Hermeskeil, St. | 7 | 242 | 10,2 | 269 | 36 | 744 | 50 | 269 | 36 | 744 | 50 |
| | | | | -22,7 | 2,9 | -12,2 | -18,0 | -22,7 | 2,9 | -12,2 | -18,0 |
| Naurath (Wald) | 3 | 41 | 12,8 | . | . | 158 | 19 | . | . | 158 | 19 |
| | | | | . | . | 47,7 | x | . | . | 47,7 | x |
| Züsch | 5 | 34 | 8,4 | 27 | - | 86 | - | 27 | - | 86 | - |
| | | | | 3,8 | 0,0 | -25,9 | 0,0 | 3,8 | 0,0 | -25,9 | 0,0 |
| VG Konz | 102 | 1 024 | 11,1 | 1 318 | 340 | 3 422 | 765 | 1 318 | 340 | 3 422 | 765 |
| | | | | -4,8 | 12,6 | -22,1 | -22,3 | -4,8 | 12,6 | -22,1 | -22,3 |
| Konz, St. | 68 | 378 | 6,6 | 212 | 37 | 743 | 115 | 212 | 37 | 743 | 115 |
| | | | | -33,1 | -41,3 | x | -40,1 | -33,1 | -41,3 | x | -40,1 |
| Nittel | 23 | 405 | 14,6 | 719 | 222 | 1 778 | 464 | 719 | 222 | 1 778 | 464 |
| | | | | -3,0 | 56,3 | 1,1 | 28,5 | -3,0 | 56,3 | 1,1 | 28,5 |
| Wasserliesch | 3 | 111 | 17,9 | 273 | 65 | 596 | 140 | 273 | 65 | 596 | 140 |
| | | | | 19,2 | -4,4 | 10,4 | -28,9 | 19,2 | -4,4 | 10,4 | -28,9 |
| VG Ruwer | 34 | 344 | 13,1 | 468 | 126 | 1 356 | 481 | 468 | 126 | 1 356 | 481 |
| | | | | 17,9 | x | 23,3 | x | 17,9 | x | 23,3 | x |
| Gusterath | 5 | 30 | . | 78 | 7 | . | . | 78 | 7 | . | . |
| | | | | -4,9 | 0,0 | . | . | -4,9 | 0,0 | . | . |
| Holzerath | 4 | 14 | 20,5 | 24 | - | 86 | - | 24 | - | 86 | - |
| | | | | . | . | . | . | . | . | . | . |
| Mertesdorf | 9 | . | . | . | . | 499 | 170 | . | . | 499 | 170 |
| | | | | . | . | -7,4 | x | . | . | -7,4 | x |
| Waldrach | 14 | 75 | 12,5 | 83 | 2 | 282 | 6 | 83 | 2 | 282 | 6 |
| | | | | x | x | 27,0 | x | x | x | 27,0 | x |
| VG Saarburg-Kell | 146 | 3 525 | 13,9 | 3 369 | 930 | 14 703 | 6 126 | 3 369 | 930 | 14 703 | 6 126 |
| | | | | -3,5 | -22,3 | -5,0 | -16,4 | -3,5 | -22,3 | -5,0 | -16,4 |
| Ayl | 20 | 142 | 8,9 | 132 | 14 | 381 | 76 | 132 | 14 | 381 | 76 |
| | | | | -32,3 | -41,7 | -16,4 | -42,0 | -32,3 | -41,7 | -16,4 | -42,0 |
| Freudenburg | 4 | 15 | 2,2 | 4 | - | 10 | - | 4 | - | 10 | - |
| | | | | -42,9 | 0,0 | -47,4 | 0,0 | -42,9 | 0,0 | -47,4 | 0,0 |
| Greimerath | 3 | 29 | 10,9 | 20 | 2 | 95 | 23 | 20 | 2 | 95 | 23 |
| | | | | 66,7 | 0,0 | 75,9 | 64,3 | 66,7 | 0,0 | 75,9 | 64,3 |
| Irsch | 5 | 36 | 7,3 | 28 | 8 | 79 | 16 | 28 | 8 | 79 | 16 |
| | | | | 40,0 | -11,1 | 14,5 | -20,0 | 40,0 | -11,1 | 14,5 | -20,0 |
| Kell am See | 12 | 1 357 | 19,7 | 1 593 | 469 | 8 015 | 3 476 | 1 593 | 469 | 8 015 | 3 476 |
| | | | | -17,8 | -40,2 | . | . | -17,8 | -40,2 | . | . |
| Ockfen | 10 | 94 | 19,3 | 222 | 38 | 545 | 67 | 222 | 38 | 545 | 67 |
| | | | | x | x | x | x | x | x | x | x |
| Palzem | 10 | 100 | 10,3 | 73 | 18 | 310 | 33 | 73 | 18 | 310 | 33 |
| | | | | -39,2 | -18,2 | -21,5 | 50,0 | -39,2 | -18,2 | -21,5 | 50,0 |
| Saargau, St. | 51 | 1 441 | 9,2 | 748 | 268 | 3 987 | 2 176 | 748 | 268 | 3 987 | 2 176 |
| | | | | 16,3 | 10,3 | 14,3 | 13,1 | 16,3 | 10,3 | 14,3 | 13,1 |
| Schillingen | 5 | 37 | 9,4 | 18 | 8 | 104 | 49 | 18 | 8 | 104 | 49 |
| | | | | 5,9 | 0,0 | -2,8 | -5,8 | 5,9 | 0,0 | -2,8 | -5,8 |
| Serrig | 10 | 42 | 4,9 | 8 | - | 62 | - | 8 | - | 62 | - |
| | | | | -46,7 | x | -38,6 | x | -46,7 | x | -38,6 | x |

noch: T 10 Betriebe, Bettenangebot, Gäste und Übernachtungen (einschließlich Privatquartiere und gewerbliche Kleinbetriebe mit weniger als 10 Betten) nach Verwaltungsbezirken, ohne Campingplätze

| Verwaltungsbezirk | Januar 2019 | | | | | | | Januar 2019 | | | |
|-------------------|---------------|--------------|-----------------|---|----------------|----------------|----------------|----------------|----------------|----------------|----------------|
| | Be- triebe | Betten | | Gäste | | Übernachtungen | | Gäste | | Übernachtungen | |
| | | An- gebot | Auslas- tung | ins- gesamt | Aus- länder | ins- gesamt | Aus- länder | ins- gesamt | Aus- länder | ins- gesamt | Aus- länder |
| | Anzahl | | % | Anzahl und Veränderung zu Jan. 2018 bzw. Jan. 2018 in % | | | | | | | |

noch: LK Trier-Saarburg

| | | | | | | | | | | | |
|----------------------------------|------------|--------------|-------------|---------------|--------------|---------------|---------------|---------------|--------------|---------------|---------------|
| Taben-Rodt | 5 | 26 | 12,4 | 36 | 12 | 97 | 22 | 36 | 12 | 97 | 22 |
| | | | | 44,0 | x | 21,3 | x | 44,0 | x | 21,3 | x |
| Trassem | 3 | . | . | . | . | . | . | . | . | . | . |
| | | | | . | . | . | . | . | . | . | . |
| VG Schweich an der Röm. Weinstr. | 205 | 3 813 | 12,5 | 4 304 | 918 | 14 345 | 4 701 | 4 304 | 918 | 14 345 | 4 701 |
| | | | | 4,4 | -15,2 | 0,6 | -7,0 | 4,4 | -15,2 | 0,6 | -7,0 |
| Detzem | 3 | . | . | . | . | . | . | . | . | . | . |
| Fell | 3 | 63 | . | . | . | . | . | . | . | . | . |
| Kenn | 3 | . | . | . | . | . | . | . | . | . | . |
| Klüsserath | 24 | 117 | x | . | . | . | . | . | . | . | . |
| | | | | 0,0 | 0,0 | 0,0 | 0,0 | 0,0 | 0,0 | 0,0 | 0,0 |
| Köwerich | 4 | 33 | . | . | . | . | . | . | . | . | . |
| Leiwien | 34 | 2 263 | . | . | . | . | . | . | . | . | . |
| | | | | . | . | . | . | . | . | . | . |
| Longuich | 12 | 154 | 7,8 | 191 | 22 | 360 | 45 | 191 | 22 | 360 | 45 |
| | | | | 6,7 | 29,4 | 13,2 | 9,8 | 6,7 | 29,4 | 13,2 | 9,8 |
| Mehring | 34 | 279 | 5,8 | 224 | 77 | 483 | 168 | 224 | 77 | 483 | 168 |
| | | | | 47,4 | 4,1 | 90,9 | 47,4 | 47,4 | 4,1 | 90,9 | 47,4 |
| Pölich | 9 | 43 | x | . | . | . | . | . | . | . | . |
| | | | | 0,0 | 0,0 | 0,0 | 0,0 | 0,0 | 0,0 | 0,0 | 0,0 |
| Schleich | 3 | . | . | . | . | . | . | . | . | . | . |
| | | | | . | . | . | . | . | . | . | . |
| Schweich, St. | 12 | 262 | 10,2 | 409 | 17 | 799 | 84 | 409 | 17 | 799 | 84 |
| | | | | 18,6 | -41,4 | 1,0 | x | 18,6 | -41,4 | 1,0 | x |
| Trittenheim | 58 | 393 | 8,6 | 398 | 177 | 1 014 | 589 | 398 | 177 | 1 014 | 589 |
| | | | | -5,7 | -13,2 | 2,0 | 0,2 | -5,7 | -13,2 | 2,0 | 0,2 |
| VG Trier-Land | 39 | 407 | 13,3 | 644 | 135 | 1 629 | 605 | 644 | 135 | 1 629 | 605 |
| | | | | 28,0 | 25,0 | 18,6 | 13,1 | 28,0 | 25,0 | 18,6 | 13,1 |
| Igel | 10 | 120 | 15,3 | 119 | 21 | 550 | 222 | 119 | 21 | 550 | 222 |
| | | | | -23,7 | -27,6 | 17,5 | x | -23,7 | -27,6 | 17,5 | x |
| Kordel | 11 | 92 | 2,3 | 26 | 10 | 64 | 48 | 26 | 10 | 64 | 48 |
| | | | | -43,5 | -28,6 | -36,0 | 77,8 | -43,5 | -28,6 | -36,0 | 77,8 |
| Langsur | 5 | 66 | . | . | . | . | . | . | . | . | . |
| | | | | . | . | . | . | . | . | . | . |
| Ralingen | 5 | 60 | 16,4 | 109 | 22 | 295 | 99 | 109 | 22 | 295 | 99 |
| | | | | . | . | . | . | . | . | . | . |
| Zemmer | 4 | 37 | 15,1 | 65 | 2 | 168 | 50 | 65 | 2 | 168 | 50 |
| | | | | 38,3 | x | 7,0 | x | 38,3 | x | 7,0 | x |
| LK Vulkaneifel | 475 | 9 707 | 23,4 | 19 267 | 2 704 | 68 223 | 11 793 | 19 267 | 2 704 | 68 223 | 11 793 |
| | | | | -4,2 | -13,3 | -7,0 | -13,9 | -4,2 | -13,3 | -7,0 | -13,9 |
| VG Daun | 243 | 3 194 | 28,8 | 7 249 | 651 | 27 634 | 1 812 | 7 249 | 651 | 27 634 | 1 812 |
| | | | | 3,1 | -9,8 | 1,1 | -24,0 | 3,1 | -9,8 | 1,1 | -24,0 |
| Darscheid | 6 | 61 | 9,7 | 50 | 3 | 178 | 5 | 50 | 3 | 178 | 5 |
| | | | | -27,5 | x | 5,3 | -50,0 | -27,5 | x | 5,3 | -50,0 |
| Daun, St. | 69 | 1 406 | 33,1 | 4 698 | 414 | 13 955 | 1 164 | 4 698 | 414 | 13 955 | 1 164 |
| | | | | 4,2 | -14,3 | -0,4 | -23,2 | 4,2 | -14,3 | -0,4 | -23,2 |
| Deudesfeld | 10 | 80 | 16,5 | 125 | 60 | 395 | 159 | 125 | 60 | 395 | 159 |
| | | | | 42,0 | 33,3 | 27,8 | 54,4 | 42,0 | 33,3 | 27,8 | 54,4 |
| Dockweiler | 7 | 41 | 11,1 | 50 | - | 136 | - | 50 | - | 136 | - |
| | | | | 4,2 | 0,0 | 5,4 | 0,0 | 4,2 | 0,0 | 5,4 | 0,0 |
| Dreis-Brück | 13 | 76 | 13,5 | 43 | - | 307 | - | 43 | - | 307 | - |
| | | | | -10,4 | 0,0 | 19,5 | 0,0 | -10,4 | 0,0 | 19,5 | 0,0 |
| Gillenfeld | 11 | 120 | 13,0 | 166 | 24 | 468 | 52 | 166 | 24 | 468 | 52 |
| | | | | 86,5 | x | x | x | 86,5 | x | x | x |

noch: T 10 Betriebe, Bettenangebot, Gäste und Übernachtungen (einschließlich Privatquartiere und gewerbliche Kleinbetriebe mit weniger als 10 Betten) nach Verwaltungsbezirken, ohne Campingplätze

| Verwaltungsbezirk | Januar 2019 | | | | | | | Januar 2019 | | | |
|-------------------|---------------|--------------|-----------------|---|----------------|----------------|----------------|----------------|----------------|----------------|----------------|
| | Be- triebe | Betten | | Gäste | | Übernachtungen | | Gäste | | Übernachtungen | |
| | | An- gebot | Auslas- tung | ins- gesamt | Aus- länder | ins- gesamt | Aus- länder | ins- gesamt | Aus- länder | ins- gesamt | Aus- länder |
| | Anzahl | | % | Anzahl und Veränderung zu Jan. 2018 bzw. Jan. 2018 in % | | | | | | | |

noch: LK Vulkaneifel

| | | | | | | | | | | | |
|---------------------------|------------|--------------|-------------|---------------|--------------|---------------|--------------|---------------|--------------|---------------|--------------|
| Immerath | 10 | 80 | 15,8 | 50 | - | 380 | - | 50 | - | 380 | - |
| | | | | 0,0 | x | -12,2 | x | 0,0 | x | -12,2 | x |
| Mehren | 17 | 137 | 12,3 | 122 | 2 | 504 | 14 | 122 | 2 | 504 | 14 |
| | | | | -41,1 | x | -26,0 | x | -41,1 | x | -26,0 | x |
| Meisburg | 9 | 46 | 14,1 | 34 | - | 194 | - | 34 | - | 194 | - |
| | | | | -33,3 | 0,0 | -14,2 | 0,0 | -33,3 | 0,0 | -14,2 | 0,0 |
| Niederstadtfeld | 3 | 26 | 20,0 | 31 | - | 156 | - | 31 | - | 156 | - |
| | | | | x | 0,0 | 48,6 | 0,0 | x | 0,0 | 48,6 | 0,0 |
| Schalkenmehren | 32 | 397 | 43,3 | 1 412 | 118 | 5 157 | 332 | 1 412 | 118 | 5 157 | 332 |
| | | | | -3,2 | 9,3 | -1,8 | -3,5 | -3,2 | 9,3 | -1,8 | -3,5 |
| Schutz | 7 | 74 | 7,4 | 29 | - | 164 | - | 29 | - | 164 | - |
| | | | | -17,1 | 0,0 | 36,7 | 0,0 | -17,1 | 0,0 | 36,7 | 0,0 |
| Strotzbüsch | 10 | 98 | 8,5 | 71 | - | 250 | - | 71 | - | 250 | - |
| | | | | -27,6 | x | x | x | -27,6 | x | x | x |
| Üdersdorf | 17 | 93 | 9,9 | 138 | 2 | 277 | 2 | 138 | 2 | 277 | 2 |
| | | | | 9,5 | x | -1,4 | x | 9,5 | x | -1,4 | x |
| Utzerath | 7 | 202 | . | 85 | - | . | - | 85 | - | . | - |
| | | | | 16,4 | 0,0 | . | 0,0 | 16,4 | 0,0 | . | 0,0 |
| Wallenborn | 9 | 60 | 10,3 | 26 | 2 | 186 | 10 | 26 | 2 | 186 | 10 |
| | | | | -10,3 | 0,0 | 15,5 | 0,0 | -10,3 | 0,0 | 15,5 | 0,0 |
| VG Gerolstein | 169 | 3 395 | 18,0 | 5 133 | 1 005 | 18 357 | 6 275 | 5 133 | 1 005 | 18 357 | 6 275 |
| | | | | -13,5 | -5,9 | . | . | -13,5 | -5,9 | . | . |
| Berlingen | 4 | 26 | . | . | - | . | - | . | - | . | - |
| | | | | . | 0,0 | . | 0,0 | . | 0,0 | . | 0,0 |
| Birgel | 3 | 81 | . | . | . | . | . | . | . | . | . |
| | | | | . | . | . | . | . | . | . | . |
| Birresborn | 12 | 69 | 9,7 | . | . | 200 | 15 | . | . | 200 | 15 |
| | | | | . | . | . | . | . | . | . | . |
| Densborn | 8 | 28 | . | . | - | . | - | . | - | . | - |
| | | | | . | 0,0 | . | 0,0 | . | 0,0 | . | 0,0 |
| Gerolstein, St. | 31 | 578 | 11,4 | 842 | 87 | 1 983 | 285 | 842 | 87 | 1 983 | 285 |
| | | | | -28,6 | -17,1 | -49,6 | x | -28,6 | -17,1 | -49,6 | x |
| Hillesheim, St. | 17 | 166 | . | . | . | . | . | . | . | . | . |
| | | | | . | . | . | . | . | . | . | . |
| Jünkerath | 16 | 241 | 28,6 | 898 | 14 | 2 070 | 82 | 898 | 14 | 2 070 | 82 |
| | | | | 44,6 | 7,7 | 34,1 | -31,7 | 44,6 | 7,7 | 34,1 | -31,7 |
| Kerpen (Eifel) | 9 | 48 | . | . | . | . | . | . | . | . | . |
| | | | | . | . | . | . | . | . | . | . |
| Lissendorf | 9 | 120 | . | . | - | . | - | . | - | . | - |
| | | | | . | x | . | . | . | x | . | . |
| Mürtenbach | 8 | . | x | - | - | - | - | - | - | - | - |
| | | | | 0,0 | 0,0 | 0,0 | 0,0 | 0,0 | 0,0 | 0,0 | 0,0 |
| Neroth | 4 | 71 | . | . | . | . | . | . | . | . | . |
| | | | | . | . | . | . | . | . | . | . |
| Stadtkyll | 18 | 1 562 | 21,2 | 1 532 | 761 | 9 913 | 5 617 | 1 532 | 761 | 9 913 | 5 617 |
| | | | | -3,3 | -2,4 | 11,3 | 11,1 | -3,3 | -2,4 | 11,3 | 11,1 |
| Üxheim | 18 | 195 | . | . | - | . | - | . | - | . | - |
| | | | | . | 0,0 | . | 0,0 | . | 0,0 | . | 0,0 |
| VG Kelberg | 63 | 3 118 | 23,8 | 6 885 | 1 048 | 22 232 | 3 706 | 6 885 | 1 048 | 22 232 | 3 706 |
| | | | | -3,7 | -21,1 | . | . | -3,7 | -21,1 | . | . |
| Gunderath | 4 | . | . | . | . | . | . | . | . | . | . |
| | | | | . | . | . | . | . | . | . | . |
| Kelberg | 53 | 214 | 17,8 | 313 | 82 | 1 143 | 330 | 313 | 82 | 1 143 | 330 |
| | | | | -6,6 | -1,2 | 44,5 | 54,2 | -6,6 | -1,2 | 44,5 | 54,2 |
| LK Westerwaldkreis | 164 | 4 507 | 36,2 | 19 435 | 1 424 | 48 882 | 3 106 | 19 435 | 1 424 | 48 882 | 3 106 |
| | | | | -6,9 | -4,2 | -4,9 | -9,5 | -6,9 | -4,2 | -4,9 | -9,5 |

noch:
T 10

Betriebe, Bettenangebot, Gäste und Übernachtungen (einschließlich Privatquartiere und gewerbliche Kleinbetriebe mit weniger als 10 Betten) nach Verwaltungsbezirken, ohne Campingplätze

| Verwaltungsbezirk | Januar 2019 | | | | | | | Januar 2019 | | | |
|-------------------|---------------|--------------|-----------------|---|----------------|----------------|----------------|----------------|----------------|----------------|----------------|
| | Be- triebe | Betten | | Gäste | | Übernachtungen | | Gäste | | Übernachtungen | |
| | | An- gebot | Auslas- tung | ins- gesamt | Aus- länder | ins- gesamt | Aus- länder | ins- gesamt | Aus- länder | ins- gesamt | Aus- länder |
| | Anzahl | | % | Anzahl und Veränderung zu Jan. 2018 bzw. Jan. 2018 in % | | | | | | | |

noch: LK Westerwaldkreis

| | | | | | | | | | | | |
|---------------------------|--------|---------|------|---------|--------|---------|---------|---------|--------|---------|---------|
| VG Bad Marienberg (Ww.) | 30 | 849 | 25,9 | 2 838 | 145 | 6 584 | 546 | 2 838 | 145 | 6 584 | 546 |
| | | | | 0,4 | -22,5 | -5,1 | -27,5 | 0,4 | -22,5 | -5,1 | -27,5 |
| Bad Marienberg (Ww.), St. | 25 | 657 | 29,9 | 2 505 | 145 | 5 893 | 546 | 2 505 | 145 | 5 893 | 546 |
| | | | | -3,2 | -22,5 | -9,0 | -27,5 | -3,2 | -22,5 | -9,0 | -27,5 |
| Nistertal | 4 | 146 | 13,9 | 292 | - | 609 | - | 292 | - | 609 | - |
| | | | | 22,2 | 0,0 | 32,1 | 0,0 | 22,2 | 0,0 | 32,1 | 0,0 |
| VG Hachenburg | 32 | 617 | 52,2 | 869 | 38 | 9 657 | 117 | 869 | 38 | 9 657 | 117 |
| | | | | 18,9 | x | 5,9 | x | 18,9 | x | 5,9 | x |
| Hachenburg, St. | 18 | 420 | 68,0 | 429 | 13 | 8 569 | 64 | 429 | 13 | 8 569 | 64 |
| | | | | 40,2 | x | 5,2 | x | 40,2 | x | 5,2 | x |
| VG Höhr-Grenzhausen | 26 | 697 | 44,8 | 5 044 | 460 | 9 363 | 904 | 5 044 | 460 | 9 363 | 904 |
| | | | | -3,8 | 6,7 | -6,3 | -8,0 | -3,8 | 6,7 | -6,3 | -8,0 |
| Höhr-Grenzhausen, St. | 25 | 620 | 48,1 | 4 820 | 439 | 8 944 | 859 | 4 820 | 439 | 8 944 | 859 |
| | | | | -6,8 | 3,8 | -8,7 | -11,8 | -6,8 | 3,8 | -8,7 | -11,8 |
| VG Montabaur | 41 | 1 117 | 39,2 | 5 895 | 466 | 13 122 | 783 | 5 895 | 466 | 13 122 | 783 |
| | | | | -9,8 | -7,7 | -2,0 | -17,5 | -9,8 | -7,7 | -2,0 | -17,5 |
| Montabaur, St. | 24 | 635 | 45,3 | 3 834 | 178 | 8 626 | 342 | 3 834 | 178 | 8 626 | 342 |
| | | | | -10,2 | x | -4,4 | x | -10,2 | x | -4,4 | x |
| Welschneudorf | 5 | 109 | 20,0 | 178 | 22 | 654 | 162 | 178 | 22 | 654 | 162 |
| | | | | 15,6 | 10,0 | 48,0 | x | 15,6 | 10,0 | 48,0 | x |
| VG Rennerod | 8 | 455 | 26,4 | 1 522 | - | 3 610 | - | 1 522 | - | 3 610 | - |
| | | | | -8,4 | 0,0 | -19,9 | 0,0 | -8,4 | 0,0 | -19,9 | 0,0 |
| Rennerod, St. | 3 | 38 | 7,1 | 38 | - | 81 | - | 38 | - | 81 | - |
| | | | | -13,6 | 0,0 | -31,4 | 0,0 | -13,6 | 0,0 | -31,4 | 0,0 |
| VG Selters (Ww.) | 4 | 44 | 25,8 | 194 | 30 | 341 | 36 | 194 | 30 | 341 | 36 |
| | | | | -3,5 | -16,7 | -9,5 | x | -3,5 | -16,7 | -9,5 | x |
| VG Wallmerod | 3 | 65 | 24,9 | 258 | 27 | 486 | 49 | 258 | 27 | 486 | 49 |
| | | | | 10,3 | -10,0 | 9,5 | 16,7 | 10,3 | -10,0 | 9,5 | 16,7 |
| VG Westerburg | 15 | 465 | 20,9 | 1 839 | 86 | 2 916 | 146 | 1 839 | 86 | 2 916 | 146 |
| | | | | -18,7 | 4,9 | -15,0 | 4,3 | -18,7 | 4,9 | -15,0 | 4,3 |
| Pottum | 4 | 18 | 5,9 | 14 | - | 32 | - | 14 | - | 32 | - |
| | | | | 75,0 | 0,0 | 33,3 | 0,0 | 75,0 | 0,0 | 33,3 | 0,0 |
| Westerburg, St. | 7 | 118 | 17,0 | 358 | 40 | 603 | 80 | 358 | 40 | 603 | 80 |
| | | | | 42,1 | x | 47,1 | x | 42,1 | x | 47,1 | x |
| VG Wirges | 3 | 133 | 38,3 | 526 | 104 | 1 528 | 365 | 526 | 104 | 1 528 | 365 |
| | | | | -2,0 | 4,0 | 5,5 | 31,8 | -2,0 | 4,0 | 5,5 | 31,8 |
| Rheinland-Pfalz | 10 446 | 160 344 | 20,6 | 384 906 | 61 081 | 993 003 | 155 791 | 384 906 | 61 081 | 993 003 | 155 791 |
| | | | | -4,0 | -7,1 | -3,0 | -6,9 | -4,0 | -7,1 | -3,0 | -6,9 |

Impressum

Herausgeber:
Statistisches Landesamt Rheinland-Pfalz
Mainzer Straße 14-16
56130 Bad Ems

Telefon: 02603 71-0
Telefax: 02603 71-3150

E-Mail: poststelle@statistik.rlp.de
Internet: www.statistik.rlp.de

Kostenfreier Download im Internet: <http://www.statistik.rlp.de/de/publikationen/statistische-berichte/>

© Statistisches Landesamt Rheinland-Pfalz · Bad Ems · 2019

Vervielfältigung und Verbreitung, auch auszugsweise, mit Quellenangabe gestattet.