

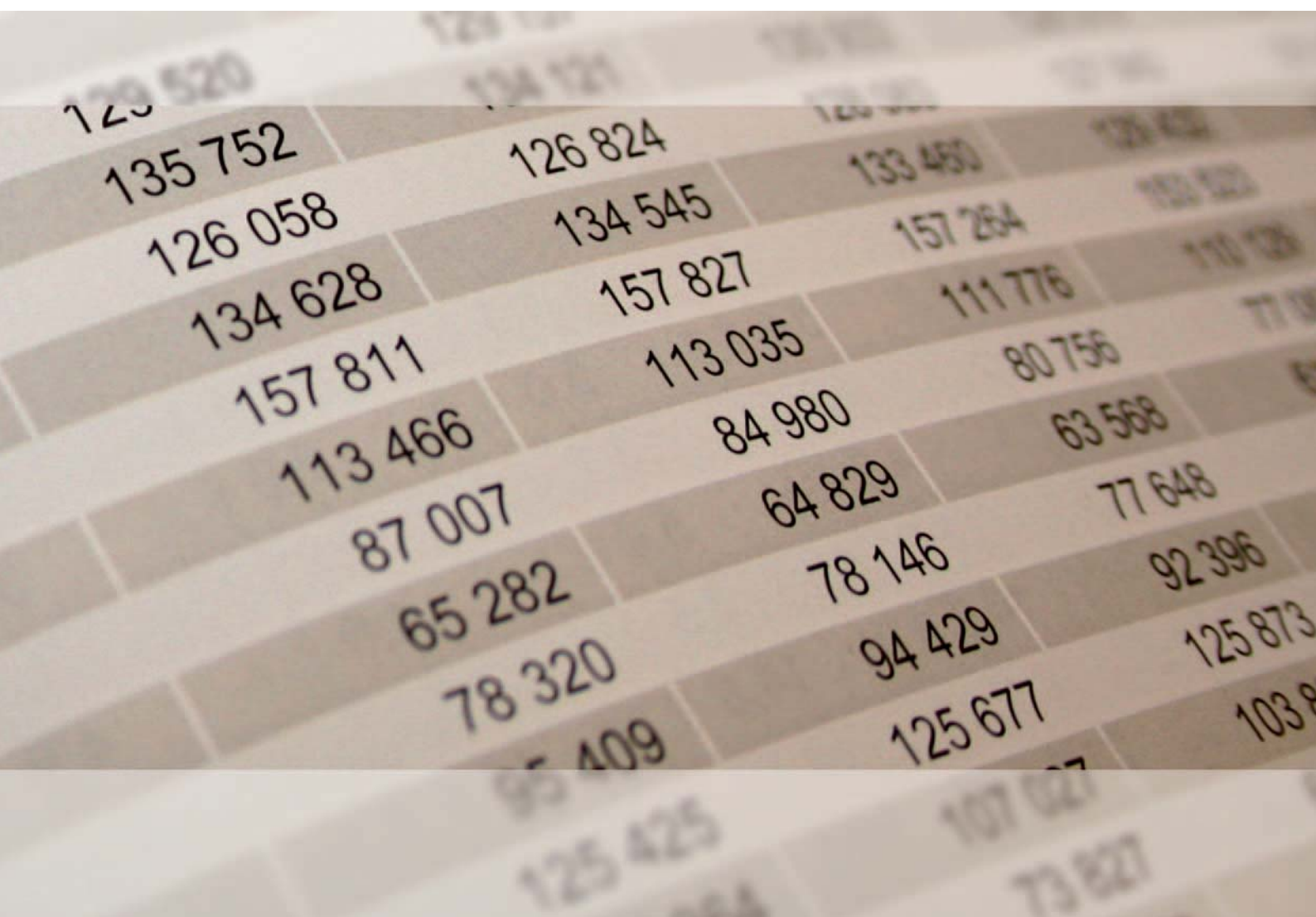


Rheinland-Pfalz

STATISTISCHES LANDESAMT

2018

STATISTISCHE BERICHTE



Bevölkerung der Gemeinden
am 31. Dezember 2017

Zeichenerklärungen

0	Zahl ungleich Null, Betrag jedoch kleiner als die Hälfte von 1 in der letzten ausgewiesenen Stelle
-	nichts vorhanden
.	Zahl unbekannt oder geheim
x	Nachweis nicht sinnvoll
...	Zahl fällt später an
p	vorläufig
r	revidiert

Abkürzungen

krfr. St.	kreisfreie Stadt
gkSt.	große kreisangehörige Stadt
St.	Stadt

Inhalt

Seite

Informationen zur Statistik	5
--	----------

Glossar	7
----------------------	----------

Tabellen

T 1	Fläche am 31.12.2017 und Bevölkerungsentwicklung in den Verwaltungsbezirken vom 1.7.2017 – 31.12.2017	9
T 2	Gemeinden mit 5 000 und mehr Einwohnern am 31.12.2017	10
T 3	Gemeinden in den Landkreisen am 31.12.2017 nach Größenklassen	11
T 4	Gemeinden und Bevölkerung in Gemeinden am 31.12.2017 nach Größenklassen	11
T 5	Bevölkerung der verbandsfreien Gemeinden und der Verbandsgemeinden am 31.12.2017 nach Landkreisen	13
T 6	Bevölkerung und Bevölkerungsbewegung am 31.12.2017 nach Landkreisen, Verbandsgemeinden und Gemeinden	15
	Kreisfreie Stadt	
	Frankenthal (Pfalz), St.	15
	Kaiserslautern, St.	15
	Koblenz, St.	15
	Landau in der Pfalz, St.	15
	Ludwigshafen am Rhein, St.	15
	Mainz, St.	15
	Neustadt an der Weinstraße, St.	15
	Pirmasens, St.	15
	Speyer, St.	15
	Trier, St.	15
	Worms, St.	15
	Zweibrücken, St.	15
	Landkreise	
	Ahrweiler	15
	Altenkirchen (Ww.)	16
	Alzey-Worms	19
	Bad Dürkheim	20
	Bad Kreuznach	21
	Bernkastel-Wittlich	23
	Birkenfeld	25
	Cochem-Zell	27
	Donnersbergkreis	29
	Eifelkreis Bitburg-Prüm	30
	Germersheim	34
	Kaiserslautern	35
	Kusel	36
	Mainz-Bingen	38
	Mayen-Koblenz	39
	Neuwied	41
	Rhein-Hunsrück-Kreis	42
	Rhein-Lahn-Kreis	45
	Rhein-Pfalz-Kreis	47
	Südliche Weinstraße	48
	Südwestpfalz	49
	Trier-Saarburg	51
	Vulkaneifel	53
	Westerwaldkreis	55

Karten

K 1	Kreisfreie Städte und Landkreise in Rheinland-Pfalz am 31.12.2017 nach Bevölkerungsgrößenklassen	8
-----	---	---

Grafiken

G 1	Gemeinden am 31.12.2017 nach Größenklassen	12
G 2	Bevölkerung in Gemeinden am 31.12.2017 nach Größenklassen	12

Informationen zur Statistik

Ziel der Statistik

Im Zuge der laufenden Fortschreibung des Bevölkerungsstandes werden monatlich die amtlichen Einwohnerzahlen des Bundes, der Länder und der Gemeinden in demografischer Untergliederung nach Geschlecht, Alter, Staatsangehörigkeit und Familienstand ermittelt. Die Einwohnerzahlen sind eine maßgebliche Bemessungsgröße für die Verteilung der Länderstimmen im Bundesrat, für die Beteiligung der Länder an der aufkommenden Umsatzsteuer, für den Finanzausgleich zwischen Bund und Ländern, für die Einteilung der Wahlkreise und Größe der Wahlbezirke. Darüber hinaus basieren aber auch viele Kennzahlen wie zum Beispiel das Bruttoinlandsprodukt (BIP) pro Kopf auf der Bevölkerungszahl. Sowohl die Angaben zur Zahl der Bevölkerung als solches als auch zur Struktur der Bevölkerung in fachlicher Gliederung bspw. nach dem Alter, Geschlecht und Nationalität sind sowohl für die politisch Verantwortlichen als auch für Planer sowie Akteure in Wirtschaft und Wissenschaft von hoher Bedeutung.

Rechtsgrundlage

Gesetz über die Statistik der Bevölkerungsbewegung und die Fortschreibung des Bevölkerungsstandes - Bevölkerungsstatistikgesetz vom 20. April 2013 (BGBl. I S. 826), das zuletzt durch Artikel 13 des Gesetzes vom 20. November 2015 (BGBl. I S. 2010) geändert worden ist.

Gesetz über die Statistik für Bundeszwecke (Bundesstatistikgesetz - BStatG) vom 20. Oktober 2016 (BGBl. I S. 2394), das zuletzt durch Artikel 10 Absatz 5 des Gesetzes vom 30. Oktober 2017 (BGBl. I S. 3618) geändert worden ist.

Erhebungsumfang

In der Bevölkerungsfortschreibung wird der auf der Basis der jeweils letzten Volkszählung (zurzeit: Zensus 2011) ermittelte Bevölkerungsbestand im Wesentlichen anhand von Meldungen über Geburten und Sterbefälle sowie Fort- und Zuzüge in der Differenzierung nach Alter, Geschlecht, Staatsangehörigkeit und Familienstand fortgeschrieben. Neben den Statistiken der natürlichen Bevölkerungsbewegung (Statistiken der Eheschließungen, Begründungen von Lebenspartnerschaften, Geburten und Sterbefälle) und der Wanderungsstatistik werden bei der Fortschreibung zusätzlich Mitteilungen der Meldebehörden bei Änderung von Staatsangehörigkeiten sowie Familienständen (Ehescheidungen und Beendigungen von Lebenspartnerschaften) berücksichtigt. In dem vorliegenden Bericht werden ausschließlich die zur Ermittlung der Einwohnerzahl notwendigen statistischen Grunddaten veröffentlicht.

Der Feststellung der Einwohnerzahlen liegt der Begriff der Bevölkerung am Ort der alleinigen bzw. Hauptwohnung nach §§ 21 f. des Bundesmeldegesetzes in der Fassung der Bekanntmachung vom 3. Mai 2013 (BGBl. I S. 1084), zuletzt geändert durch Artikel 11 Absatz 4 des Gesetzes vom 18. Juli 2017 (BGBl. I S. 2745) zugrunde. Danach ist die Hauptwohnung die vorwiegend benutzte Wohnung des Einwohners. Hauptwohnung eines verheirateten oder eine Lebenspartnerschaft führenden Einwohners, der nicht dauernd getrennt von seiner Familie oder seinem Lebenspartner lebt, ist die vorwiegend benutzte Wohnung der Familie oder der Lebenspartner. In Zweifelsfällen ist die vorwiegend benutzte Wohnung dort, wo der Schwerpunkt der Lebensbeziehungen des Einwohners liegt.

Zur Bevölkerung zählen auch die im Bundesgebiet gemeldeten Ausländer/-innen (einschließlich Staatenlose). Nicht zur Bevölkerung gehören hingegen die Angehörigen der ausländischen Stationierungstreitkräfte sowie der ausländischen diplomatischen und konsularischen Vertretungen nebst deren Familienangehörigen.

Regionale Ebene

Der vorliegende Bericht enthält den auf der Basis des Zensus vom 9. Mai 2011 zeitpunktbezogenen fortgeschriebenen Bevölkerungsstand gegliedert nach kreisfreien Städten und Landkreisen, verbandsfreien Gemeinden und Verbandsgemeinden sowie Ortsgemeinden in Rheinland-Pfalz.

Berichtskreis

Die aus den Statistiken der Geburten und Sterbefälle einfließenden Grunddaten beruhen auf Meldungen der rheinland-pfälzischen Standesämter. Die Daten der Zu- und Fortgezogenen entstammen Datenlieferungen der rheinland-pfälzischen Meldebehörden.

Erhebungsmerkmale und Berichtszeitraum/-zeitpunkt

Sämtliche statistischen Nachweisungen, die in die Fortschreibung des Bevölkerungsstandes einfließen, erfolgen durch die o. a. Berichtskreise in laufendem Turnus.

Hochrechnung

Bei den o. a. Statistiken, die in die Fortschreibung des Bevölkerungsstandes einfließen, handelt es sich um Vollerhebungen. Damit erübrigt sich eine Hochrechnung.

Vergleichbarkeit

Die Ergebnisse der Wanderungsstatistik und die Entwicklung des Bevölkerungsstandes 2016 sind insbesondere aufgrund methodischer Änderungen bei den Wanderungsstatistiken sowie der verzögerten Umstellung auf ein neues statistisches Aufbereitungsverfahren nur bedingt mit den Vorjahreswerten vergleichbar. Einschränkungen bei der Genauigkeit der Ergebnisse können aus der erhöhten Zuwanderung und den dadurch bedingten Problemen bei der melderechtlichen Erfassung Schutzsuchender resultieren.

In den nachfolgenden Darstellungen sind die Ergebnisse in der zum 1. Januar 2018 geltenden Gebiets- und Verwaltungsstruktur nachgewiesen. Dies schränkt die Vergleichbarkeit mit früheren Ergebnissen der von Neugliederungen betroffenen kommunalen Gebietskörperschaften grundsätzlich ein.

Besondere fachliche Hinweise

Bei der Interpretation der Zahlen ist zu beachten, dass in der Bevölkerungsfortschreibung seit Ende 2004 so genannte bestandsrelevante Korrekturen verarbeitet werden. Hierbei handelt es sich um nachträgliche Korrekturlieferungen der Meldeämter zu Fort- und Zuzügen, in denen zu einem früheren Zeitpunkt übermittelte Meldedaten bspw. zur Zu- bzw. Fortzugsgemeinde richtig gestellt werden. Für die von bestandsrelevanten Korrekturen betroffenen Gemeinden bzw. Landkreise kann der fortgeschriebene Bevölkerungsstand nicht mehr ausschließlich auf der Grundlage der natürlichen und räumlichen Bevölkerungsbewegung ab dem 9. Mai 2011 ermittelt werden.

Neben den Bevölkerungsständen nach Geschlecht sind in den folgenden Darstellungen auch die der Bevölkerungsfortschreibung zugrunde liegenden Halbjahresergebnisse der natürlichen Bevölkerungsbewegung (Geborene und Sterbefälle) und der räumlichen Bevölkerungsbewegung (Zu- und Fortzüge) ausgewiesen.

Ergänzende Zeitreihen und Grafiken sowie bevölkerungsstatistische Daten für Verbandsgemeinden und Gemeinden können im Internet (<http://www.statistik.rlp.de>) in den Rubriken „Gesellschaft und Staat“, Themenbereiche: „Bevölkerung und Gebiet“, „Demografischer Wandel“, sowie in den Rubriken „Regionaldaten“, „Geowebdienste“ und „Veröffentlichungen“ eingesehen werden.

Glossar

Bevölkerung

Zur Bevölkerung zählen alle Personen, Deutsche und Ausländer, die in dem jeweiligen regionalen Gebiet ihren ständigen Wohnsitz, d. h. ihre alleinige bzw. Hauptwohnung haben. Der Begriff der Hauptwohnung ist in §§ 21 f. des Bundesmeldegesetzes festgelegt. Hauptwohnung ist danach die vorwiegend benutzte Wohnung des Einwohners. Hauptwohnung eines verheirateten oder eine Lebenspartnerschaft führenden Einwohners, der nicht dauernd getrennt von seiner Familie oder seinem Lebenspartner lebt, ist die vorwiegend benutzte Wohnung der Familie oder der Lebenspartner.

Nicht zur Bevölkerung gehören die Angehörigen der ausländischen Stationierungstreitkräfte sowie der ausländischen diplomatischen und konsularischen Vertretungen und deren Familienangehörigen.

Fortschreibung des Bevölkerungsstandes

Die laufende Fortschreibung des Bevölkerungsstandes erfolgt zurzeit auf den Ergebnissen des Zensus vom 9. Mai 2011. Unberücksichtigt bleiben alle Bewegungsdaten, deren Ereignisdatum vor dem 9. Mai 2011 liegen. Ein Vergleich mit Fortschreibungsergebnissen, die auf der Grundlage der Volkszählung 1987 ermittelt wurden, ist wegen zensusbedingter Strukturbrüche, die insbesondere bei regionaler Differenzierung größere Ausmaße annehmen können, nur eingeschränkt möglich.

Natürliche Bevölkerungsbewegung

Als natürliche Bevölkerungsbewegung wird die Veränderung des Bestandes und der Struktur der Bevölkerung durch Geburten, Sterbefälle, Eheschließungen und Begründungen eingetragener Lebenspartnerschaften bezeichnet. Familienstandsänderungen sind im vorliegenden Bericht nicht nachgewiesen, da sie keine Auswirkung auf die Bevölkerungszahl einer kommunalen Gebietskörperschaft haben.

Grundlage der Erhebung von Geborenen und Gestorbenen sind laufende Meldungen der Standesämter, die in der Regel in Form von automatisiert erstellten Dateien beim Statistischen Landesamt eingehen.

Die Auswertung der standesamtlichen Meldungen erfolgt:

- für Geburten nach der Hauptwohnung der Mutter (Wohnortprinzip) und
- für Sterbefälle nach der Hauptwohnung des bzw. der Verstorbenen (Wohnortprinzip).

In den Fällen, in denen sich der Wohnsitz in einem anderen Bundesland befindet, erfolgt zwischen den Statistischen Landesämtern ein elektronischer Datenaustausch.

Geborenen-/Gestorbenenüberschuss

Differenz zwischen Lebendgeborenen und Gestorbenen eines Zeitraumes.

Wanderung

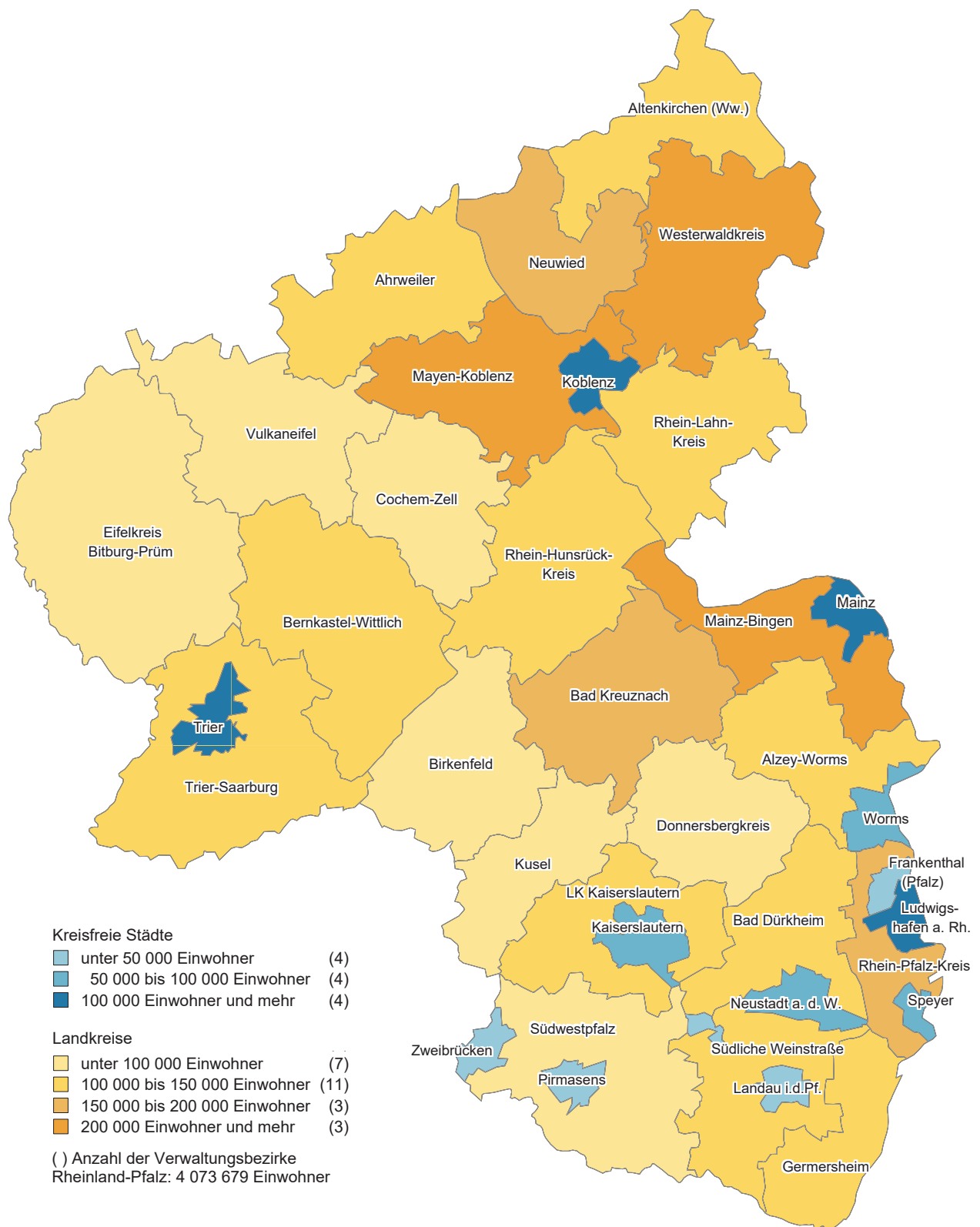
Als Wanderung, auch räumliche Bevölkerungsbewegung genannt, wird die Veränderung des Bestandes und der Struktur der Bevölkerung durch Zu- und Fortzüge bezeichnet. Aufgrund der gesetzlichen Vorschriften über die Meldepflicht wird jeder Wechsel des Hauptwohnsitzes von einer Gemeinde zu einer anderen erfasst. Umzüge innerhalb der Gemeinden werden statistisch hingegen nicht berücksichtigt. Die erfassten Zu- und Fortzüge werden laufend durch elektronischen Datenaustausch an das Statistische Landesamt übermittelt.

In den Fällen, in denen sich der Wohnsitz in einem anderen Bundesland befindet, erfolgt zwischen den Statistischen Landesämtern ein elektronischer Datenaustausch.

Gebietsstand

In regionaler Differenzierung sind die Ergebnisse auch für zurückliegende Stichtage und Berichtszeiträume in der aktuellen Gebiets- und Verwaltungsstruktur nachgewiesen, die zum 1. Januar 2018 gilt bzw. galt.

K 1 Kreisfreie Städte und Landkreise in Rheinland-Pfalz am 31.12.2017 nach Bevölkerungsgrößenklassen



Verwaltungsbezirk	Fläche ¹ am 31.12.2017	Bevölkerung am 30.6.2017	Überschuss der Geborenen bzw. Gestorbenen (-)	Wanderungs- saldo	Bevölkerungs- zu- bzw. -abnahme (-)	Bevölkerung am 31.12.2017		
	km ²					insgesamt	männlich	weiblich
				im 2. Halbjahr 2017				
Frankenthal (Pfalz), St.	43,88	48 524	-28	-99	-107	48 417	23 382	25 035
Kaiserslautern, St.	139,70	99 259	-151	557	425	99 684	50 307	49 377
Koblenz, St.	105,25	113 580	-28	269	264	113 844	55 372	58 472
Landau i. d. Pf., St.	82,94	45 992	13	287	300	46 292	21 878	24 414
Ludwigshafen a. Rh., St.	77,43	167 379	108	958	1 118	168 497	83 893	84 604
Mainz, St.	97,73	214 127	237	720	983	215 110	104 564	110 546
Neustadt a. d. Weinstr., St.	117,09	53 326	-85	106	27	53 353	25 997	27 356
Pirmasens, St.	61,36	40 503	-120	246	129	40 632	19 909	20 723
Speyer, St.	42,71	50 718	-66	269	213	50 931	24 759	26 172
Trier, St.	117,06	109 649	3	222	364	110 013	54 181	55 832
Worms, St.	108,73	82 894	-20	185	187	83 081	40 870	42 211
Zweibrücken, St.	70,64	34 437	-73	-99	-167	34 270	16 936	17 334
Ahrweiler	787,02	128 778	-224	349	136	128 914	63 267	65 647
Altenkirchen (Ww.)	642,38	128 963	-158	-19	-172	128 791	63 767	65 024
Alzey-Worms	588,07	128 381	-15	151	138	128 519	64 079	64 440
Bad Dürkheim	594,64	132 909	-226	70	-170	132 739	64 944	67 795
Bad Kreuznach	863,89	157 435	-175	317	114	157 549	76 894	80 655
Bad Kreuznach, gkSt.	55,56	50 295	-23	225	189	50 484	23 976	26 508
Bernkastel-Wittlich	1 167,94	112 226	-141	49	-92	112 134	55 999	56 135
Birkenfeld	776,83	80 923	-254	65	-195	80 728	40 040	40 688
Idar-Oberstein, gkSt.	91,58	28 472	-109	2	-115	28 357	13 886	14 471
Cochem-Zell	692,43	61 812	-134	-11	-150	61 662	30 878	30 784
Donnersbergkreis	645,41	75 225	-59	-67	-123	75 102	37 216	37 886
Eifelkreis Bitburg-Prüm	1 626,95	98 111	8	112	102	98 213	49 330	48 883
Germersheim	463,32	128 384	29	61	93	128 477	64 067	64 410
Kaiserslautern	640,00	105 648	-13	17	1	105 649	52 021	53 628
Kusel	573,61	70 822	-142	74	-58	70 764	35 177	35 587
Mainz-Bingen	605,36	209 719	-15	75	66	209 785	103 441	106 344
Bingen am Rhein, gkSt.	37,71	25 459	-37	16	-18	25 441	12 527	12 914
Ingelheim am Rhein, gkSt.	49,86	24 997	-4	-146	-164	24 833	12 239	12 594
Mayen-Koblenz	817,73	213 200	-87	432	354	213 554	105 455	108 099
Andernach, gkSt.	53,34	29 754	3	100	106	29 860	14 512	15 348
Mayen, gkSt.	58,19	19 087	-20	43	29	19 116	9 470	9 646
Neuwied	627,06	181 642	-165	174	13	181 655	89 349	92 306
Neuwied, gkSt.	86,50	64 696	-46	18	-35	64 661	31 587	33 074
Rhein-Hunsrück-Kreis	991,06	103 137	-143	-54	-199	102 938	51 222	51 716
Rhein-Lahn-Kreis	782,24	122 539	-230	62	-158	122 381	60 574	61 807
Lahnstein, gkSt.	37,62	18 070	-48	-83	-131	17 939	8 662	9 277
Rhein-Pfalz-Kreis	304,99	153 412	-20	242	217	153 629	75 692	77 937
Südliche Weinstraße	639,93	110 939	-98	-221	-317	110 622	54 565	56 057
Südwestpfalz	953,52	95 685	-228	7	-211	95 474	47 144	48 330
Trier-Saarburg	1 102,24	148 109	-70	503	423	148 532	73 474	75 058
Vulkaneifel	911,64	60 809	-134	43	-104	60 705	30 468	30 237
Westerwaldkreis	989,04	200 974	-200	242	65	201 039	100 012	101 027
Rheinland-Pfalz	19 858,00	4 070 170	-3 104	6 294	3 509	4 073 679	2 011 123	2 062 556
kreisfreie Städte	1 064,50	1 060 388	-210	3 621	3 736	1 064 124	522 048	542 076
Landkreise	18 787,29	3 009 782	-2 894	2 673	-227	3 009 555	1 489 075	1 520 480

1 Landessumme einschließlich des gemeinschaftlichen deutsch-luxemburgischen Hoheitsgebietes.

Ge- meinde- schlüssel	Gemeinde	Be- völkerung	Ge- meinde- schlüssel	Gemeinde	Be- völkerung
5 000 bis unter 10 000 Einwohner					
33202019	Freinsheim, St.	5 000	13707226	Vallendar, St.	8 480
33403024	Rheinzabern	5 010	13207063	Kirchen (Sieg), St.	8 567
13807073	Unkel, St.	5 097	33900009	Budenheim	8 613
33609102	Waldmohr	5 151	33401001	Bellheim	8 648
33305502	Rockenhausen, St.	5 283	13704069	Mendig, St.	8 832
13501020	Cochem, St.	5 332	13708228	Weißenthurm, St.	9 055
14310081	Wirges, St.	5 345	33404013	Kandel, St.	9 066
14003064	Kastellaun, St.	5 369	33107055	Osthofen, St.	9 289
33510035	Otterberg, St.	5 391	33302019	Eisenberg (Pfalz), St.	9 295
23206296	Prüm, St.	5 412	14303032	Höhr-Grenzhausen, St.	9 353
33402008	Hagenbach, St.	5 416	13103006	Bad Breisig, St.	9 369
33610055	Kusel, St.	5 421	14101006	Bad Ems, St.	9 568
13702086	Ochtendung	5 423	33807023	Römerberg	9 687
33609092	Schönenberg-Kübelberg	5 602	33906042	Nieder-Olm, St.	9 954
23109124	Traben-Trarbach, St.	5 610	10 000 bis unter 20 000 Einwohner		
14309308	Westerburg, St.	5 681	13209006	Betzdorf, St.	10 139
13803012	Dierdorf, St.	5 703	33800004	Bobenheim-Roxheim	10 190
33902039	Nackenheim	5 760	33800005	Böhl-Iggelheim	10 262
13207072	Mudersbach	5 796	23100502	Morbach	10 481
33405017	Lingenfeld	5 805	33704038	Herxheim bei Landau/Pfalz	10 514
13701088	Plaidt	5 838	13100090	Grafschaft	10 914
13802004	Bad Hönningen, St.	5 896	14103029	Diez, St.	11 016
33808026	Waldsee	5 897	13708216	Mülheim-Kärlich, St.	11 164
14301206	Bad Marienberg (Ww.), St.	5 926	33800017	Limburgerhof	11 556
33807007	Dudenhofen	6 040	33800019	Mutterstadt	12 846
14302229	Hachenburg, St.	6 060	14304048	Montabaur, St.	13 291
13804041	Linz am Rhein, St.	6 078	33200024	Grünstadt, St.	13 505
13801044	Neustadt (Wied)	6 245	23200018	Bitburg, St.	14 802
13201501	Altenkirchen (Ww.), St.	6 313	14000501	Boppard, St.	15 283
33707061	Offenbach an der Queich	6 406	13100070	Remagen, St.	16 725
13307501	Bad Sobernheim, St.	6 501	13700203	Bendorf, St.	16 863
23501045	Hermeskeil, St.	6 509	13100077	Sinzig, St.	17 540
13203050	Herdorf, St.	6 563	14100075	Lahnstein, gkSt.	17 939
33703020	Edenkoben, St.	6 702	33400501	Wörth am Rhein, St.	17 968
34004038	Rodalben, St.	6 743	23503068	Konz, St.	18 298
13702089	Polch, St.	6 829	33100003	Alzey, St.	18 333
33903019	Gau-Algesheim, St.	6 840	33200002	Bad Dürkheim, St.	18 469
33806016	Lambsheim	6 916	23100134	Wittlich, St.	18 906
13402010	Birkenfeld, St.	6 923	13700068	Mayen, gkSt.	19 116
33502004	Enkenbach-Alsenborn	7 048	20 000 bis unter 50 000 Einwohner		
23101008	Bernkastel-Kues, St.	7 065	33800025	Schifferstadt, St.	20 073
33701501	Annweiler am Trifels, St.	7 114	33200025	Haßloch	20 433
33808020	Neuhofen	7 132	33400007	Germersheim, St.	20 691
33804018	Maxdorf	7 216	33900030	Ingelheim am Rhein, gkSt.	24 833
13801003	Asbach	7 287	33900005	Bingen am Rhein, gkSt.	25 441
33801006	Dannstadt-Schauernheim	7 357	13100007	Bad Neuenahr-Ahrweiler, St.	28 048
23505118	Saarburg, St.	7 377	13400045	Idar-Oberstein, gkSt.	28 357
33403012	Jockgrim	7 440	13700003	Andernach, gkSt.	29 860
33907049	Oppenheim, St.	7 493	32000000	Zweibrücken, krfr. St.	34 270
33905027	Heidesheim am Rhein	7 534	31700000	Pirmasens, krfr. St.	40 632
33808001	Altrip	7 593	31300000	Landau in der Pfalz, krfr. St.	46 292
23302026	Gerolstein, St.	7 616	31100000	Frankenthal (Pfalz), krfr. St.	48 417
14305062	Ransbach-Baumbach, St.	7 672	50 000 bis unter 100 000 Einwohner		
33902006	Bodenheim	7 690	13300006	Bad Kreuznach, gkSt.	50 484
33508038	Ramstein-Miesenbach, St.	7 766	31800000	Speyer, krfr. St.	50 931
33501003	Bruchmühlbach-Miesau	7 800	31600000	Neustadt a. d. W., krfr. St.	53 353
33304039	Kirchheimbolanden, St.	7 821	13800045	Neuwied, gkSt.	64 661
23506125	Schweich, St.	7 844	31900000	Worms, krfr. St.	83 081
33106058	Saulheim	7 884	31200000	Kaiserslautern, krfr. St.	99 684
33406025	Rülzheim	7 972	100 000 und mehr Einwohner		
14007144	Simmern/Hunsrück, St.	7 987	21100000	Trier, krfr. St.	110 013
23301501	Daun, St.	7 991	11100000	Koblenz, krfr. St.	113 844
33106073	Wörrstadt, St.	8 005	31400000	Ludwigshafen a. Rh., krfr. St.	168 497
33702005	Bad Bergzabern, St.	8 155	31500000	Mainz, krfr. St.	215 110
13300052	Kirn, St.	8 256			
33505022	Landstuhl, Sickingenstadt, St.	8 278			
13208117	Wissen, St.	8 419			
33907043	Nierstein, St.	8 424			

T 3

Gemeinden in den Landkreisen am 31.12.2017 nach Größenklassen

Landkreis	Verbandsfreie Gemeinden	Verbandsgemeinden	Ortsgemeinden	Verbandsfreie Gemeinden und Ortsgemeinden mit einer Bevölkerung von ... Personen						
				unter 300	300 – 500	500 – 1 000	1 000 – 3 000	3 000 – 5 000	5 000 – 10 000	10 000 und mehr
Ahrweiler	4	4	70	27	11	17	13	1	1	4
Altenkirchen (Ww.)	-	7	119	34	18	37	21	3	5	1
Alzey-Worms	1	6	68	1	10	23	27	4	3	1
Bad Dürkheim	3	5	45	-	4	11	23	6	1	3
Bad Kreuznach	2	7	116	37	19	27	30	2	2	1
Bernkastel-Wittlich	2	4	105	37	18	23	25	-	2	2
Birkenfeld	1	4	95	37	31	20	4	2	1	1
Cochem-Zell	-	4	89	31	19	24	11	3	1	-
Donnersbergkreis	-	6	81	27	13	25	11	2	3	-
Eifelkreis Bitburg-Prüm	1	5	233	144	41	29	17	1	1	1
Germersheim	2	6	29	1	-	2	17	2	7	2
Kaiserslautern	-	7	50	3	4	11	20	7	5	-
Kusel	-	3	98	30	25	27	13	-	3	-
Mainz-Bingen	3	7	63	2	1	20	23	10	8	2
Mayen-Koblenz	3	7	84	12	14	18	26	7	6	4
Neuwied	1	7	61	2	7	15	25	6	6	1
Rhein-Hunsrück-Kreis	1	6	136	62	35	23	10	4	2	1
Rhein-Lahn-Kreis	1	7	136	46	39	25	21	3	1	2
Rhein-Pfalz-Kreis	5	5	20	-	-	1	5	6	8	5
Südliche Weinstraße	-	7	75	4	10	35	19	2	4	1
Südwestpfalz	-	7	84	10	16	28	23	6	1	-
Trier-Saarburg	-	7	104	17	15	26	41	1	3	1
Vulkaneifel	-	5	109	61	21	14	10	1	2	-
Westerwaldkreis	-	10	192	28	37	75	44	1	6	1
Rheinland-Pfalz	30	143	2 262	653	408	556	479	80	82	34

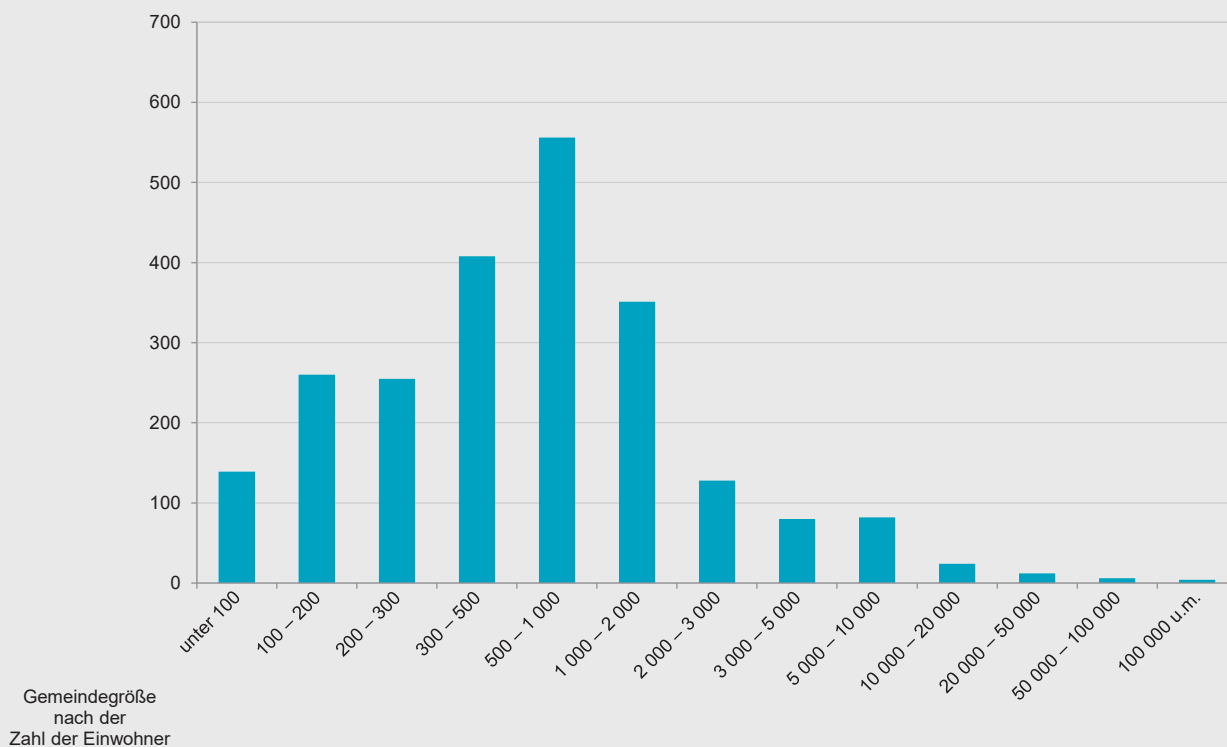
T 4

Gemeinden und Bevölkerung in Gemeinden am 31.12.2017 nach Größenklassen

Gemeindegröße von ... bis unter ... Einwohner	Gemeinden	Bevölkerung		
		insgesamt	männlich	weiblich
Unter 100	138	8 771	4 501	4 270
100 – 200	260	39 503	19 845	19 658
200 – 300	255	63 224	32 089	31 135
300 – 500	408	161 330	81 078	80 252
500 – 1 000	556	394 890	197 628	197 262
1 000 – 2 000	351	484 219	241 128	243 091
Unter 2 000	1 968	1 151 937	576 269	575 668
2 000 – 3 000	128	313 625	155 201	158 424
3 000 – 5 000	80	304 148	150 331	153 817
5 000 – 10 000	82	580 844	285 249	295 595
10 000 – 20 000	24	346 120	169 746	176 374
20 000 – 50 000	12	367 347	178 821	188 526
50 000 – 100 000	6	402 194	197 496	204 698
100 000 und mehr	4	607 464	298 010	309 454
2 000 und mehr	336	2 921 742	1 434 854	1 486 888
Insgesamt	2 304	4 073 679	2 011 123	2 062 556

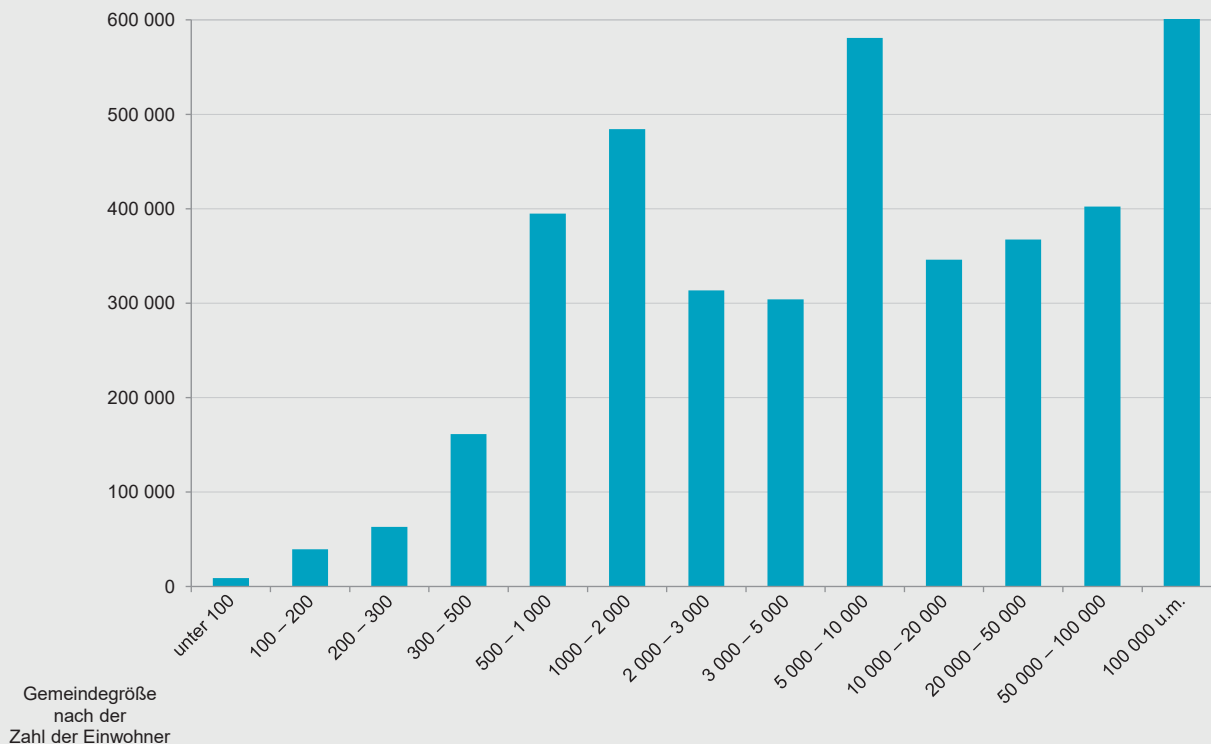
G 1 Gemeinden am 31.12.2017 nach Größenklassen

Zahl der Gemeinden



G 2 Bevölkerung in Gemeinden am 31.12.2017 nach Größenklassen

Einwohnerzahl



Landkreis (LK) Verbandsfreie Gemeinde Verbandsgemeinde (VG)	Bevölkerung			Landkreis (LK) Verbandsfreie Gemeinde Verbandsgemeinde (VG)	Bevölkerung		
	ins- gesamt	männ- lich	weib- lich		ins- gesamt	männ- lich	weib- lich
LK Ahrweiler	128 914	63 267	65 647	LK Birkenfeld	80 728	40 040	40 688
Bad Neuenahr-Ahrweiler, St.	28 048	13 177	14 871	Idar-Oberstein, gkSt.	28 357	13 886	14 471
Grafenschaft	10 914	5 494	5 420	VG Baumholder	9 327	4 624	4 703
Remagen, St.	16 725	8 232	8 493	VG Birkenfeld	20 377	10 308	10 069
Sinzig, St.	17 540	8 544	8 996	VG Herrstein	15 534	7 701	7 833
VG Adenau	12 999	6 525	6 474	VG Rhaunen	7 133	3 521	3 612
VG Altenahr	10 971	5 510	5 461				
VG Bad Breisig	13 368	6 549	6 819	LK Cochem-Zell	61 662	30 878	30 784
VG Brohlthal	18 349	9 236	9 113	VG Cochem	19 704	9 834	9 870
				VG Kaisersesch	15 476	7 816	7 660
LK Altenkirchen (Ww.)	128 791	63 767	65 024	VG Ulmen	10 878	5 444	5 434
VG Altenkirchen (Ww.)	22 758	11 286	11 472	VG Zell (Mosel)	15 604	7 784	7 820
VG Betzdorf-Gebhardshain	26 090	12 946	13 144				
VG Daaden-Herdorf	17 467	8 629	8 838	LK Donnersbergkreis	75 102	37 216	37 886
VG Flammersfeld	12 032	5 981	6 051	VG Alsenz-Obermoschel	6 656	3 316	3 340
VG Hamm (Sieg)	12 474	6 174	6 300	VG Eisenberg (Pfalz)	13 198	6 532	6 666
VG Kirchen (Sieg)	22 933	11 327	11 606	VG Göllheim	11 809	5 859	5 950
VG Wissen	15 037	7 424	7 613	VG Kirchheimbolanden	19 561	9 628	9 933
				VG Rockenhausen	10 827	5 367	5 460
LK Alzey-Worms	128 519	64 079	64 440	VG Winnweiler	13 051	6 514	6 537
Alzey, St.	18 333	9 130	9 203				
VG Alzey-Land	24 806	12 375	12 431	LK Eifelkreis Bitburg-Prüm	98 213	49 330	48 883
VG Eich	13 099	6 546	6 553	Bitburg, St.	14 802	7 157	7 645
VG Monsheim	10 411	5 124	5 287	VG Arzfeld	9 444	4 769	4 675
VG Wöllstein	11 891	5 975	5 916	VG Bitburger Land	25 271	12 791	12 480
VG Wonnegau	20 996	10 478	10 518	VG Prüm	21 385	10 878	10 507
VG Wörrstadt	28 983	14 451	14 532	VG Speicher	8 371	4 103	4 268
				VG Südeifel	18 940	9 632	9 308
LK Bad Dürkheim	132 739	64 944	67 795				
Bad Dürkheim, St.	18 469	8 682	9 787	LK Germersheim	128 477	64 067	64 410
Grünstadt, St.	13 505	6 612	6 893	Germersheim, St.	20 691	10 391	10 300
Haßloch	20 433	10 003	10 430	Wörth am Rhein, St.	17 968	8 829	9 139
VG Deidesheim	11 810	5 813	5 997	VG Bellheim	13 780	6 867	6 913
VG Freinsheim	15 595	7 590	8 005	VG Hagenbach	10 661	5 272	5 389
VG Leiningerland	30 664	15 285	15 379	VG Jockgrim	17 240	8 680	8 560
VG Lambrecht (Pfalz)	12 181	6 004	6 177	VG Kandel	16 327	8 178	8 149
VG Wachenheim a. d. Weinstraße	10 082	4 955	5 127	VG Lingenfeld	16 806	8 377	8 429
				VG Rülzheim	15 004	7 473	7 531
LK Bad Kreuznach	157 549	76 894	80 655				
Bad Kreuznach, gkSt.	50 484	23 976	26 508	LK Kaiserslautern	105 649	52 021	53 628
Kirn, St.	8 256	4 018	4 238	VG Bruchmühlbach-Miesau	10 452	5 200	5 252
VG Bad Kreuznach	12 810	6 379	6 431	VG Enkenbach-Alsenborn	19 557	9 696	9 861
VG Bad Sobernheim	17 417	8 553	8 864	VG Kaiserslautern-Süd	10 809	5 327	5 482
VG Kirn-Land	9 617	4 800	4 817	VG Landstuhl	15 183	7 440	7 743
VG Langenlonsheim	13 597	6 751	6 846	VG Otterbach-Otterberg	18 826	9 240	9 586
VG Meisenheim	7 660	3 777	3 883	VG Ramstein-Miesenbach	16 795	8 254	8 541
VG Rüdesheim	28 397	14 062	14 335	VG Weilerbach	14 027	6 864	7 163
VG Stromberg	9 311	4 578	4 733				
				LK Kusel	70 764	35 177	35 587
LK Bernkastel-Wittlich	112 134	55 999	56 135	VG Kusel-Altenglan	23 136	11 473	11 663
Morbach	10 481	5 291	5 190	VG Lauterecken-Wolfstein	18 426	9 213	9 213
Wittlich, St.	18 906	9 457	9 449	VG Oberes Glantal	29 202	14 491	14 711
VG Bernkastel-Kues	28 008	13 927	14 081				
VG Thalfang am Erbeskopf	7 208	3 574	3 634				
VG Traben-Trarbach	17 369	8 639	8 730				
VG Wittlich-Land	30 162	15 111	15 051				

Landkreis (LK) Verbandsfreie Gemeinde Verbandsgemeinde (VG)	Bevölkerung			Landkreis (LK) Verbandsfreie Gemeinde Verbandsgemeinde (VG)	Bevölkerung		
	ins- gesamt	männ- lich	weib- lich		ins- gesamt	männ- lich	weib- lich
LK Mainz-Bingen	209 785	103 441	106 344	noch: LK Rhein-Pfalz-Kreis			
Bingen am Rhein, gkSt.	25 441	12 527	12 914	VG Maxdorf	12 958	6 368	6 590
Budenheim	8 613	4 256	4 357	VG Römerberg-Dudenhofen	21 409	10 639	10 770
Ingelheim am Rhein, gkSt.	24 833	12 239	12 594	VG Rheinauen	24 050	11 865	12 185
VG Bodenheim	20 126	9 873	10 253				
VG Gau-Algesheim	16 612	8 154	8 458	LK Südliche Weinstraße	110 622	54 565	56 057
VG Heidesheim am Rhein	10 034	5 003	5 031	VG Annweiler am Trifels	16 838	8 336	8 502
VG Nieder-Olm	33 103	16 277	16 826	VG Bad Bergzabern	24 045	11 809	12 236
VG Rhein-Nahe	14 985	7 377	7 608	VG Edenkoben	20 341	10 100	10 241
VG Rhein-Selz	41 530	20 488	21 042	VG Herxheim	14 978	7 334	7 644
VG Sprendlingen-Gensingen	14 508	7 247	7 261	VG Landau-Land	13 660	6 787	6 873
				VG Maikammer	8 099	4 012	4 087
				VG Offenbach an der Queich	12 661	6 187	6 474
LK Mayen-Koblenz	213 554	105 455	108 099				
Andernach, gkSt.	29 860	14 512	15 348	LK Südwestpfalz	95 474	47 144	48 330
Bendorf, St.	16 863	8 252	8 611	VG Dahner Felsenland	14 519	7 192	7 327
Mayen, gkSt.	19 116	9 470	9 646	VG Hauenstein	8 746	4 247	4 499
VG Maifeld	24 595	12 241	12 354	VG Pirmasens-Land	12 087	5 931	6 156
VG Mendig	13 408	6 654	6 754	VG Rodalben	14 040	6 868	7 172
VG Pellenz	16 353	8 155	8 198	VG Thaleischweiler-Wallhalben	17 565	8 775	8 790
VG Rhein-Mosel	26 931	13 113	13 818	VG Waldfischbach-Burgalben	12 143	5 986	6 157
VG Vallendar	15 452	7 585	7 867	VG Zweibrücken-Land	16 374	8 145	8 229
VG Vordereifel	16 311	8 157	8 154				
VG Weißenthurm	34 665	17 316	17 349				
LK Neuwied	181 655	89 349	92 306	LK Trier-Saarburg	148 532	73 474	75 058
Neuwied, gkSt.	64 661	31 587	33 074	VG Hermeskeil	15 236	7 652	7 584
VG Asbach	22 206	11 139	11 067	VG Kell am See	9 268	4 664	4 604
VG Bad Hönningen	11 897	5 879	6 018	VG Konz	32 051	15 792	16 259
VG Dierdorf	10 822	5 328	5 494	VG Ruwer	18 396	9 062	9 334
VG Linz am Rhein	18 438	9 088	9 350	VG Saarburg	23 581	11 679	11 902
VG Puderbach	14 669	7 278	7 391	VG Schweich a. d. Röm. Weinstr.	28 075	13 722	14 353
VG Rengsdorf-Waldbreitbach	25 865	12 709	13 156	VG Trier-Land	21 925	10 903	11 022
VG Unkel	13 097	6 341	6 756				
LK Rhein-Hunsrück-Kreis	102 938	51 222	51 716	LK Vulkaneifel	60 705	30 468	30 237
Boppard, St.	15 283	7 455	7 828	VG Daun	22 692	11 344	11 348
VG Emmelshausen	14 663	7 398	7 265	VG Gerolstein	13 567	6 750	6 817
VG Kastellaun	15 734	7 839	7 895	VG Hillesheim	8 759	4 368	4 391
VG Kirchberg (Hunsrück)	19 769	9 893	9 876	VG Kelberg	7 139	3 632	3 507
VG Rheinböllen	10 253	5 143	5 110	VG Obere Kyll	8 548	4 374	4 174
VG Sankt Goar-Oberwesel	8 901	4 409	4 492				
VG Simmern/Hunsrück	18 335	9 085	9 250	LK Westerwaldkreis	201 039	100 012	101 027
				VG Bad Marienberg (Ww.)	19 402	9 811	9 591
LK Rhein-Lahn-Kreis	122 381	60 574	61 807	VG Hachenburg	24 119	11 985	12 134
Lahnstein, gkSt.	17 939	8 662	9 277	VG Höhr-Grenzhausen	13 559	6 640	6 919
VG Bad Ems	16 790	8 100	8 690	VG Montabaur	39 392	19 548	19 844
VG Diez	25 122	12 662	12 460	VG Ransbach-Baumbach	14 828	7 301	7 527
VG Hahnstätten	9 454	4 709	4 745	VG Rennerod	16 771	8 454	8 317
VG Katzenelnbogen	9 176	4 525	4 651	VG Selters (Ww.)	16 212	8 119	8 093
VG Loreley	16 702	8 372	8 330	VG Wallmerod	14 620	7 300	7 320
VG Nassau	11 167	5 561	5 606	VG Westerburg	22 635	11 274	11 361
VG Nastätten	16 031	7 983	8 048	VG Würges	19 501	9 580	9 921
LK Rhein-Pfalz-Kreis	153 629	75 692	77 937	Bevölkerung in Rheinland-Pfalz			
Bobenheim-Roxheim	10 190	5 013	5 177	verbandsfreien Gemeinden	601 448	293 645	307 803
Böhl-Iggelheim	10 262	4 974	5 288	Verbandsgemeinden	2 408 107	1 195 430	1 212 677
Limburgerhof	11 556	5 595	5 961				
Mutterstadt	12 846	6 243	6 603				
Schifferstadt, St.	20 073	9 981	10 092				
VG Dannstadt-Schauernheim	13 505	6 687	6 818				
VG Lamsheim-Heßheim	16 780	8 327	8 453				

Landkreis (LK) Verbandsgemeinde (VG) Gemeinde	Schlüssel- nummer	Bevölkerung am 31.12.2017		Veränderung im 2. Halbjahr 2017					Bevölkerungszu- bzw. -abnahme (-)	%
		insgesamt	weiblich	Ge- borene	Ge- storbene	Zuge- zogene	Fortge- zogene			

Kreisfreie Städte

Frankenthal (Pfalz), St.	311	48 417	25 035	255	283	1 739	1 838	-107	-0,2
Kaiserslautern, St.	312	99 684	49 377	455	606	4 757	4 200	425	0,4
Koblenz, St.	111	113 844	58 472	575	603	4 911	4 642	264	0,2
Landau i. d. Pf., St.	313	46 292	24 414	250	237	2 178	1 891	300	0,7
Ludwigshafen a. Rh., St.	314	168 497	84 604	1 022	914	7 145	6 187	1 118	0,7
Mainz, St.	315	215 110	110 546	1 157	920	9 602	8 882	983	0,5
Neustadt a. d. Weinstr., St.	316	53 353	27 356	271	356	1 674	1 568	27	0,1
Pirmasens, St.	317	40 632	20 723	167	287	1 518	1 272	129	0,3
Speyer, St.	318	50 931	26 172	244	310	2 509	2 240	213	0,4
Trier, St.	211	110 013	55 832	550	547	8 432	8 210	364	0,3
Worms, St.	319	83 081	42 211	440	460	2 988	2 803	187	0,2
Zweibrücken, St.	320	34 270	17 334	140	213	1 084	1 183	-167	-0,5

Landkreise

LK Ahrweiler	131	128 914	65 647	556	780	5 007	4 658	136	0,1
Bad Neuenahr-Ahrweiler, St.	007	28 048	14 871	114	208	1 058	847	122	0,4
Grafschaft	090	10 914	5 420	35	36	385	390	2	0,0
Remagen, St.	070	16 725	8 493	88	101	907	757	137	0,8
Sinzig, St.	077	17 540	8 996	90	102	621	586	25	0,1
VG Adenau	01	12 999	6 474	53	78	446	483	-60	-0,5
Adenau, St.	001	2 894	1 466	18	26	95	127	-38	-1,3
Antweiler	004	518	260	3	2	29	21	9	1,8
Aremberg	005	212	100	-	-	3	4	-1	-0,5
Barweiler	008	382	186	2	-	7	19	-10	-2,6
Bauler	009	65	30	-	-	3	1	2	3,2
Dankerath	015	77	35	-	-	3	3	-	-
Dorsel	018	188	95	-	1	2	5	-5	-2,6
Dümpelfeld	501	578	295	1	5	24	11	9	1,6
Eichenbach	021	72	36	-	-	6	2	4	5,9
Fuchshofen	022	91	45	2	1	5	9	-3	-3,2
Harscheid	026	145	70	2	1	9	6	4	2,8
Herschbroich	028	266	132	1	1	12	10	2	0,8
Hoffeld	030	281	130	-	1	10	6	3	1,1
Honerath	032	152	73	-	-	5	8	-3	-1,9
Hümmel	033	471	214	2	4	9	7	-	-
Insul	034	463	243	-	4	7	19	-16	-3,3
Kaltenborn	037	349	168	1	4	13	11	-1	-0,3
Kottenborn	042	175	89	-	-	7	4	3	1,7
Leimbach	044	473	239	-	3	35	26	6	1,3
Meuspath	050	158	72	-	1	5	8	-4	-2,5
Müllenbach	051	467	238	5	2	7	18	-8	-1,7
Müsch	052	210	111	1	1	10	8	2	1,0
Nürburg	058	174	82	-	3	7	17	-13	-7,0
Ohlenhard	062	145	72	2	-	2	6	-2	-1,4
Pomster	065	156	81	1	-	8	4	5	3,3
Quiddelbach	066	249	121	1	-	4	4	1	0,4
Reifferscheid	069	499	247	3	6	10	14	-7	-1,4
Rodder	072	239	112	-	1	6	6	-1	-0,4
Schuld	074	680	345	1	2	31	17	13	1,9
Senscheid	075	93	47	-	-	7	3	4	4,5
Sierscheid	076	91	43	1	-	-	-	1	1,1
Trierscheid	079	67	35	-	-	4	4	-	-
Wershofen	082	886	449	2	2	33	30	3	0,3
Wiesemscheid	083	241	106	1	1	8	11	-3	-1,2
Wimbach	084	449	232	2	3	6	12	-7	-1,5

Landkreis (LK) Verbandsgemeinde (VG) Gemeinde	Schlüssel- nummer	Bevölkerung am 31.12.2017		Veränderung im 2. Halbjahr 2017					Bevölkerungszu- bzw. -abnahme (-)	%
		insgesamt	weiblich	Ge- borene	Ge- storbene	Zuge- zogene	Fortge- zogene			
								Anzahl		
noch: LK Ahrweiler										
	131									
Winnerath	085	184	89	-	3	8	5	1	0,5	
Wirft	086	159	86	1	-	6	17	-10	-5,9	
VG Altenahr	02	10 971	5 461	50	66	401	411	-28	-0,3	
Ahrbrück	002	1 200	594	3	3	49	63	-12	-1,0	
Altenahr	003	1 869	947	8	18	96	85	-	-	
Berg	011	1 256	609	5	8	38	35	-	-	
Dernau	017	1 723	864	8	11	53	44	6	0,3	
Heckenbach	027	240	113	-	3	6	10	-7	-2,8	
Hönningen	029	1 038	531	5	4	27	25	3	0,3	
Kalenborn	036	672	342	7	2	23	22	4	0,6	
Kesseling	039	593	299	2	4	19	24	-7	-1,2	
Kirchsahr	040	368	184	-	3	12	19	-10	-2,6	
Lind	047	550	269	2	2	12	8	4	0,7	
Mayschoß	049	914	441	9	3	45	57	-6	-0,7	
Rech	068	548	268	1	5	21	19	-3	-0,5	
VG Bad Breisig	03	13 368	6 819	56	84	545	541	-26	-0,2	
Bad Breisig, St.	006	9 369	4 824	41	67	363	398	-63	-0,7	
Brohl-Lützing	014	2 492	1 245	10	10	116	92	24	1,0	
Gönnersdorf	025	627	321	3	3	24	30	-6	-0,9	
Waldorf	081	880	429	2	4	42	21	19	2,2	
VG Brohlthal	04	18 349	9 113	70	105	644	643	-36	-0,2	
Brenk	201	178	89	1	-	9	2	8	4,7	
Burgbrohl	202	3 187	1 572	10	24	138	125	-	-	
Dedenbach	016	453	231	4	1	9	9	3	0,7	
Galenberg	204	214	97	-	-	5	6	-1	-0,5	
Glees	205	595	285	-	4	20	23	-7	-1,2	
Hohenleimbach	206	351	187	2	2	15	22	-7	-2,0	
Kempenich	502	1 869	932	10	13	42	39	-	-	
Königsfeld	041	700	357	2	5	32	28	1	0,1	
Niederdürenbach	054	946	470	3	5	39	58	-21	-2,2	
Niederzissen	055	2 684	1 368	10	16	102	112	-16	-0,6	
Oberdürenbach	059	635	316	2	4	10	20	-12	-1,9	
Oberzissen	060	1 090	536	6	4	34	52	-16	-1,4	
Schalkenbach	073	814	399	2	4	29	26	1	0,1	
Spessart	208	772	361	6	7	21	17	2	0,3	
Wassenach	209	1 220	608	3	3	54	32	21	1,8	
Wehr	210	1 126	538	6	5	32	24	9	0,8	
Weibern	211	1 515	767	3	8	53	48	-1	-0,1	
LK Altenkirchen (Ww.)										
	132	128 791	65 024	588	746	4 973	4 992	-172	-0,1	
VG Altenkirchen (Ww.)	01	22 758	11 472	114	120	1 101	1 167	-67	-0,3	
Almersbach	001	392	211	2	4	15	25	-12	-3,0	
Altenkirchen (Ww.), St.	501	6 313	3 302	32	42	325	331	-15	-0,2	
Bachenberg	004	108	50	-	-	4	1	3	2,9	
Berod bei Hachenburg	201	559	277	3	4	30	34	-5	-0,9	
Birnbach	009	628	304	-	1	19	25	-7	-1,1	
Busenhausen	017	336	170	-	2	20	28	-10	-2,9	
Eichelhardt	022	510	256	5	2	30	17	16	3,2	
Ersfeld	027	74	38	2	1	7	7	1	1,4	
Fiersbach	031	243	119	1	-	7	7	1	0,4	
Fluterschen	033	672	338	5	2	29	30	2	0,3	
Forstmehren	035	159	79	3	2	2	5	-2	-1,2	
Gieleroth	040	643	310	6	2	25	32	-3	-0,5	
Hasselbach	046	316	152	2	-	11	16	-3	-0,9	
Helmenzen	047	870	408	6	5	38	37	3	0,3	
Helmeroth	048	179	97	-	-	12	15	-3	-1,6	

Landkreis (LK) Verbandsgemeinde (VG) Gemeinde	Schlüssel- nummer	Bevölkerung am 31.12.2017		Veränderung im 2. Halbjahr 2017						
		insgesamt	weiblich	Ge- borene	Ge- storbene	Zuge- zogene	Fortge- zogene	Bevölkerungszu- bzw. -abnahme (-)		
										Anzahl
noch: LK Altenkirchen (Ww.) 132										
Hemmelzen	049	256	108	1	1	17	17	-	-	
Heupelzen	051	254	131	1	2	11	5	5	2,0	
Hilgenroth	052	295	153	-	1	9	10	-2	-0,7	
Hirz-Maulsbach	053	304	152	2	1	9	9	1	0,3	
Idelberg	056	59	29	-	-	6	5	1	1,7	
Ingelbach	057	534	266	4	3	20	31	-10	-1,8	
Isert	058	116	59	-	2	1	4	-5	-4,1	
Kettenhausen	061	289	141	3	-	17	11	9	3,2	
Kircheib	062	518	246	1	2	35	43	-9	-1,7	
Kraam	064	174	85	1	-	2	5	-2	-1,1	
Mammelzen	067	1 062	536	5	4	30	44	-13	-1,2	
Mehren	069	468	240	-	8	26	17	1	0,2	
Michelbach (Ww.)	070	519	262	1	3	18	26	-10	-1,9	
Neitersen	074	785	393	3	3	32	44	-12	-1,5	
Obererbach (Ww.)	081	567	278	3	2	31	16	19	3,5	
Oberirsen	082	614	297	1	2	34	29	4	0,7	
Oberwambach	086	409	194	-	3	17	20	-6	-1,4	
Ölsen	087	93	46	1	-	11	7	5	5,7	
Racksen	092	145	72	-	1	4	2	1	0,7	
Rettersen	094	357	170	6	2	14	19	-1	-0,3	
Schöneberg	099	402	192	-	4	31	25	2	0,5	
Sörth	106	238	135	1	1	6	7	-1	-0,4	
Stürzelbach	109	235	116	1	-	4	8	-3	-1,3	
Volkerzen	110	80	40	-	1	3	2	-	-	
Werkhausen	114	232	124	3	2	11	11	1	0,4	
Weyerbusch	115	1 373	711	8	5	88	98	-7	-0,5	
Wölmersen	118	378	185	1	-	40	42	-1	-0,3	
VG Betzdorf-Gebhardshain	09	26 090	13 144	94	143	972	905	17	0,1	
Alsdorf	002	1 498	748	9	3	64	39	32	2,2	
Betzdorf, St.	006	10 139	5 153	33	57	419	400	-8	-0,1	
Dickendorf	020	339	167	3	-	9	11	1	0,3	
Elben	024	345	176	1	4	17	5	9	2,7	
Elkenroth	025	1 814	906	10	6	58	56	7	0,4	
Fensdorf	030	386	187	-	4	1	4	-7	-1,8	
Gebhardshain	039	1 908	970	6	19	62	64	-15	-0,8	
Grünebach	042	520	260	1	3	15	13	-	-	
Kausen	059	787	380	4	3	24	19	5	0,6	
Malberg	066	964	488	3	8	39	37	-3	-0,3	
Molzshain	071	540	258	1	4	21	13	5	0,9	
Nauroth	073	1 123	576	11	6	39	34	10	0,9	
Rosenheim (LK Altenkirchen)	095	749	372	1	1	31	36	-5	-0,7	
Scheuerfeld	098	2 003	1 023	3	9	80	76	-2	-0,1	
Steinebach/Sieg	107	1 221	595	4	10	34	48	-20	-1,6	
Steineroth	108	581	302	3	2	21	17	5	0,9	
Wallmenroth	111	1 173	583	1	4	38	33	3	0,3	
VG Daaden-Herdorf	03	17 467	8 838	68	95	473	539	-93	-0,5	
Daaden, St.	018	4 225	2 150	19	18	121	105	17	0,4	
Derschen	019	958	463	5	5	36	35	1	0,1	
Emmerzhausen	026	672	335	1	2	36	57	-21	-3,0	
Friedewald	036	1 108	555	4	5	30	45	-16	-1,4	
Herdorf, St.	050	6 563	3 341	21	41	164	164	-22	-0,3	
Mauden	068	108	58	1	-	-	1	-	-	
Niederdreisbach	075	854	442	4	3	16	42	-24	-2,7	
Nisterberg	079	363	188	2	2	8	20	-12	-3,2	
Schutzbach	101	354	168	1	8	17	10	-	-	
Weitefeld	113	2 262	1 138	10	11	45	60	-16	-0,7	
VG Flammersfeld	04	12 032	6 051	52	68	608	537	56	0,5	
Berzhausen	005	196	105	2	-	8	6	4	2,1	

Landkreis (LK) Verbandsgemeinde (VG) Gemeinde	Schlüssel- nummer	Bevölkerung am 31.12.2017		Veränderung im 2. Halbjahr 2017						
		insgesamt	weiblich	Ge- borene	Ge- storbene	Zuge- zogene	Fortge- zogene	Bevölkerungszu- bzw. -abnahme (-)		
										Anzahl
noch: LK Altenkirchen (Ww.) 132										
Bürdenbach	015	574	274	3	2	34	33	1	0,2	
Burglahr	016	517	264	4	2	36	12	26	5,3	
Eichen	023	530	256	5	1	31	30	6	1,1	
Eulenberg	029	44	20	-	-	-	5	-5	-10,2	
Flammersfeld	032	1 332	681	8	7	64	49	16	1,2	
Giershausen	041	99	44	-	-	5	4	1	1,0	
Güllesheim	043	699	353	2	3	19	22	-4	-0,6	
Horhausen (Ww.)	055	1 942	997	12	10	98	97	5	0,3	
Kescheid	060	120	57	-	2	2	2	-2	-1,6	
Krunkel	065	613	309	2	5	35	27	5	0,8	
Niedersteinebach	078	207	115	-	5	11	10	-3	-1,4	
Oberlahr	083	750	379	1	3	23	37	-16	-2,1	
Obernau	084	184	92	1	-	14	11	4	2,2	
Obersteinebach	085	242	110	-	-	14	12	2	0,8	
Orfgen	088	232	120	-	1	10	3	6	2,7	
Peterslahr	089	289	148	-	1	13	13	-1	-0,3	
Pleckhausen	090	791	401	2	4	52	19	31	4,1	
Reiferscheid	093	446	223	2	3	22	21	-1	-0,2	
Rott	097	350	179	1	2	21	30	-10	-2,8	
Schürdt	100	267	140	-	5	13	9	-1	-0,4	
Seelbach (Ww.)	103	301	143	1	5	9	11	-6	-2,0	
Seifen	104	126	65	-	1	2	8	-7	-5,3	
Walterschen	112	139	65	-	1	5	2	2	1,5	
Willroth	116	891	426	4	5	61	62	-3	-0,3	
Ziegenhain	119	151	85	2	-	6	2	6	4,1	
VG Hamm (Sieg)	06	12 474	6 300	93	65	541	521	45	0,4	
Birkenbeul	007	431	219	-	5	26	13	8	1,9	
Bitzen	010	708	351	7	3	18	29	-7	-1,0	
Breitscheidt	013	957	485	8	8	51	44	7	0,7	
Bruchertseifen	014	742	368	8	3	36	38	3	0,4	
Etzbach	028	1 339	634	16	6	51	38	22	1,7	
Forst	034	586	313	2	3	30	15	14	2,4	
Fürthen	038	1 143	573	6	5	25	38	-12	-1,0	
Hamm (Sieg)	044	3 426	1 778	24	19	173	170	8	0,2	
Niederirschen	077	103	55	-	1	3	1	-	-	
Pracht	091	1 444	719	11	4	61	57	11	0,8	
Roth	096	1 458	729	9	8	59	75	-16	-1,1	
Seelbach bei Hamm (Sieg)	102	137	76	2	-	8	3	7	5,4	
VG Kirchen (Sieg)	07	22 933	11 606	96	148	760	818	-108	-0,5	
Brachbach	012	2 303	1 168	8	9	63	72	-11	-0,5	
Friesenhagen	037	1 551	756	8	19	60	66	-19	-1,2	
Harbach	045	538	264	1	2	14	18	-6	-1,1	
Kirchen (Sieg), St.	063	8 567	4 365	37	58	323	312	-11	-0,1	
Mudersbach	072	5 796	2 916	26	29	188	226	-36	-0,6	
Niederfischbach	076	4 178	2 137	16	31	112	124	-25	-0,6	
VG Wissen	08	15 037	7 613	71	107	518	505	-22	-0,1	
Birken-Honigssessen	008	2 503	1 272	15	24	88	67	14	0,6	
Hövels	054	546	279	1	3	26	10	14	2,6	
Katzwinkel (Sieg)	080	1 804	926	3	7	68	63	-	-	
Mittelhof	011	988	505	1	8	36	44	-15	-1,5	
Selbach (Sieg)	105	777	384	5	2	22	18	7	0,9	
Wissen, St.	117	8 419	4 247	46	63	278	303	-42	-0,5	

Landkreis (LK) Verbandsgemeinde (VG) Gemeinde	Schlüssel- nummer	Bevölkerung am 31.12.2017		Veränderung im 2. Halbjahr 2017					
		insgesamt	weiblich	Ge- borene	Ge- storbene	Zuge- zogene	Fortge- zogene	Bevölkerungszu- bzw. -abnahme (-)	
LK Alzey-Worms	331	128 519	64 440	628	643	5 388	5 237	138	0,1
Alzey, St.	003	18 333	9 203	75	110	867	728	110	0,6
VG Alzey-Land	01	24 806	12 431	115	98	920	978	-35	-0,1
Albig	001	1 587	808	7	6	66	72	-5	-0,3
Bechenheim	005	413	212	4	1	5	17	-9	-2,1
Bechtolsheim	007	1 711	848	7	6	55	68	-13	-0,8
Bernersheim vor der Höhe	008	394	199	1	3	25	16	7	1,8
Biebelnheim	010	662	325	4	2	19	22	-1	-0,2
Bornheim	012	874	389	2	4	74	76	-4	-0,5
Dintesheim	014	158	76	2	1	3	8	-4	-2,5
Eppelsheim	020	1 260	644	6	10	36	29	3	0,2
Erbes-Büdesheim	021	1 411	729	3	4	48	70	-23	-1,6
Esselborn	022	349	177	1	-	3	10	-6	-1,7
Flomborn	024	1 032	513	3	4	46	34	13	1,3
Flonheim	025	2 698	1 354	16	9	80	104	-14	-0,5
Framersheim	026	1 571	802	5	5	62	46	16	1,0
Freimersheim	027	754	362	6	1	51	33	23	3,1
Gau-Heppenheim	031	516	256	3	4	31	28	1	0,2
Gau-Odernheim	032	3 815	1 923	18	15	93	129	-32	-0,8
Kettenheim	042	313	149	3	-	11	5	9	3,0
Lonsheim	043	610	306	5	2	29	18	14	2,3
Mauchenheim	044	993	510	3	5	39	44	-7	-0,7
Nack	050	605	310	2	3	24	26	-3	-0,5
Nieder-Wiesen	051	613	323	4	-	22	26	-	-
Ober-Flörsheim	052	1 217	604	6	10	38	35	1	0,1
Offenheim	053	667	322	2	2	34	41	-7	-1,0
Wahlheim	067	583	290	2	1	26	21	6	1,0
VG Eich	02	13 099	6 553	47	80	518	415	71	0,5
Alsheim	002	2 783	1 417	10	15	149	74	70	2,6
Eich	018	3 608	1 822	17	32	178	130	35	1,0
Gimbsheim	034	2 987	1 457	12	16	78	104	-31	-1,0
Hamm am Rhein	038	2 049	1 004	3	9	57	49	2	0,1
Mettenheim	045	1 672	853	5	8	56	58	-5	-0,3
VG Monsheim	03	10 411	5 287	49	61	362	372	-20	-0,2
Flörsheim-Dalsheim	023	2 999	1 555	17	39	107	99	-14	-0,5
Hohen-Sülzen	041	725	368	3	-	30	26	7	1,0
Mölsheim	046	592	300	4	3	18	10	9	1,5
Monsheim	048	2 559	1 316	14	7	91	103	-4	-0,2
Mörstadt	047	995	489	5	2	39	28	14	1,4
Offstein	054	1 865	921	5	5	58	77	-18	-1,0
Wachenheim	066	676	338	1	5	19	29	-14	-2,0
VG Wöllstein	05	11 891	5 916	55	51	537	574	-38	-0,3
Eckelsheim	017	410	211	3	2	6	20	-13	-3,1
Gau-Bickelheim	030	2 100	1 042	17	9	90	96	1	0,0
Gumbsheim	035	601	303	-	2	27	22	3	0,5
Siefersheim	060	1 220	634	4	3	33	40	-6	-0,5
Stein-Bockenheim	062	680	356	5	4	27	33	-5	-0,7
Wendelsheim	070	1 381	699	6	3	53	58	-6	-0,4
Wöllstein	072	4 599	2 216	17	26	253	241	2	0,0
Wonsheim	075	900	455	3	2	48	64	-14	-1,5
VG Wonnegau	07	20 996	10 518	127	106	825	758	88	0,4
Bechtheim	006	1 790	895	4	11	77	58	12	0,7
Bernersheim	009	317	157	2	1	9	18	-8	-2,5
Dittelsheim-Heßloch	015	2 129	1 035	15	9	60	74	-9	-0,4
Frettenheim	028	315	150	-	-	16	11	5	1,6
Gundersheim	036	1 612	776	7	9	44	51	-9	-0,6

Landkreis (LK) Verbandsgemeinde (VG) Gemeinde	Schlüssel- nummer	Bevölkerung am 31.12.2017		Veränderung im 2. Halbjahr 2017					Bevölkerungszu- bzw. -abnahme (-)	%
		insgesamt	weiblich	Ge- borene	Ge- storbene	Zuge- zogene	Fortge- zogene			
								Anzahl		
noch: LK Alzey-Worms	331									
Gundheim	037	886	470	4	3	10	26	-15	-1,7	
Hangen-Weisheim	039	436	219	5	2	11	10	4	0,9	
Hochborn	011	428	216	5	4	20	22	-	-	
Monzernheim	049	575	279	3	1	16	31	-13	-2,2	
Osthofen, St.	055	9 289	4 692	59	54	403	300	109	1,2	
Westhofen	071	3 219	1 629	23	12	159	157	12	0,4	
VG Wörrstadt	06	28 983	14 532	160	137	1 359	1 412	-38	-0,1	
Armsheim	004	2 482	1 246	8	8	137	162	-25	-1,0	
Ensheim	019	468	231	3	2	18	19	-	-	
Gabsheim	029	726	361	2	2	16	28	-12	-1,6	
Gau-Weinheim	033	603	294	9	3	18	13	11	1,9	
Partenheim	056	1 596	762	6	6	79	88	-9	-0,6	
Saulheim	058	7 884	3 988	57	43	366	376	-1	-0,0	
Schornsheim	059	1 610	803	9	3	64	86	-15	-0,9	
Spiesheim	061	924	465	2	4	38	36	-	-	
Sulzheim	063	1 072	529	5	4	46	46	2	0,2	
Udenheim	064	1 346	674	7	4	65	90	-22	-1,6	
Vendersheim	065	560	290	5	2	19	26	-6	-1,1	
Wallertheim	068	1 707	855	1	9	61	80	-28	-1,6	
Wörrstadt, St.	073	8 005	4 034	46	47	432	362	67	0,8	
LK Bad Dürkheim	332	132 739	67 795	538	764	4 731	4 661	-170	-0,1	
Bad Dürkheim, St.	002	18 469	9 787	64	115	676	676	-53	-0,3	
Grünstadt, St.	024	13 505	6 893	64	77	469	440	9	0,1	
Haßloch	025	20 433	10 430	77	122	543	547	-49	-0,2	
VG Deidesheim	01	11 810	5 997	62	69	433	487	-61	-0,5	
Deidesheim, St.	009	3 769	1 962	15	39	146	158	-37	-1,0	
Forst an der Weinstraße	017	799	409	5	1	19	33	-9	-1,1	
Meckenheim	035	3 424	1 718	23	13	151	170	-9	-0,3	
Niederkirchen bei Deidesheim	039	2 355	1 174	14	11	86	77	12	0,5	
Ruppertsberg	043	1 463	734	5	5	31	49	-18	-1,2	
VG Freinsheim	02	15 595	8 005	66	79	556	613	-73	-0,5	
Bobenheim am Berg	005	845	412	3	5	50	31	17	2,1	
Dackenheim	008	447	217	1	4	9	21	-16	-3,5	
Erpolzheim	015	1 346	699	4	4	32	42	-10	-0,7	
Freinsheim, St.	019	5 000	2 594	21	29	163	195	-40	-0,8	
Herxheim am Berg	026	729	358	1	1	27	36	-9	-1,2	
Kallstadt	028	1 225	615	5	6	65	68	-5	-0,4	
Weisenheim am Berg	049	1 735	893	5	7	67	78	-14	-0,8	
Weisenheim am Sand	050	4 268	2 217	26	23	143	142	4	0,1	
VG Lambrecht (Pfalz)	05	12 181	6 177	51	84	520	458	31	0,3	
Elmstein	014	2 392	1 196	9	14	84	66	14	0,6	
Esthal	016	1 332	657	5	9	36	39	-7	-0,5	
Frankeneck	018	868	434	6	4	48	35	15	1,8	
Lambrecht (Pfalz), St.	032	3 964	2 029	17	35	197	148	31	0,8	
Lindenberg	034	1 102	552	4	10	84	69	9	0,8	
Neidenfels	037	777	400	5	6	28	28	-1	-0,1	
Weidenthal	048	1 746	909	5	6	43	73	-30	-1,7	
VG Leiningerland	07	30 664	15 379	117	158	1 168	1 083	44	0,1	
Altleiningen	001	1 716	860	6	15	52	38	5	0,3	
Battenberg (Pfalz)	003	388	196	-	5	9	6	-2	-0,5	
Bissersheim	004	440	231	2	-	17	10	9	2,1	
Bockenheim an der Weinstraße	006	2 167	1 094	7	6	72	65	8	0,4	
Carlsberg	007	3 385	1 662	11	12	99	120	-23	-0,7	

Landkreis (LK) Verbandsgemeinde (VG) Gemeinde	Schlüssel- nummer	Bevölkerung am 31.12.2017		Veränderung im 2. Halbjahr 2017						
		insgesamt	weiblich	Ge- borene	Ge- storbene	Zuge- zogene	Fortge- zogene	Bevölkerungszu- bzw. -abnahme (-)		
										Anzahl
noch: LK Bad Dürkheim										
	332									
Dirmstein	010	2 963	1 493	5	14	110	85	16	0,5	
Ebertsheim	012	1 215	592	4	6	29	39	-12	-1,0	
Gerolsheim	021	1 739	877	5	9	84	86	-5	-0,3	
Großkarlbach	023	1 168	606	7	9	43	36	5	0,4	
Hettenleidelheim	027	2 976	1 500	15	17	122	126	-6	-0,2	
Kindenheim	029	1 016	506	4	2	36	42	-4	-0,4	
Kirchheim an der Weinstraße	030	1 925	952	8	6	74	73	3	0,2	
Kleinkarlbach	031	834	417	4	5	13	46	-34	-3,9	
Laumersheim	033	911	463	3	3	31	31	-	-	
Mertesheim	036	402	195	4	3	10	32	-21	-5,0	
Neuleiningen	038	783	408	2	5	37	26	8	1,0	
Obersülzen	040	692	328	4	1	53	18	38	5,8	
Obrigheim (Pfalz)	041	2 736	1 403	12	22	149	95	45	1,7	
Quirnheim	042	778	380	4	5	38	26	11	1,4	
Tiefenthal	044	849	430	5	6	27	22	3	0,4	
Wattenheim	047	1 581	786	5	7	63	61	-	-	
VG Wachenheim an der Weinstraße	06	10 082	5 127	37	60	366	357	-18	-0,2	
Ellerstadt	013	2 380	1 197	9	9	98	83	15	0,6	
Friedelsheim	020	1 445	721	7	10	41	34	4	0,3	
Gönnheim	022	1 548	801	4	3	55	59	-4	-0,3	
Wachenheim a. d. W., St.	046	4 709	2 408	17	38	172	181	-33	-0,7	
LK Bad Kreuznach	133	157 549	80 655	757	932	6 148	5 831	114	0,1	
Bad Kreuznach, gkSt.	006	50 484	26 508	276	299	1 992	1 767	189	0,4	
Kirn, St.	052	8 256	4 238	39	71	371	302	38	0,5	
VG Bad Kreuznach	01	12 810	6 431	46	70	426	412	-12	-0,1	
Altenbamberg	003	742	381	4	1	39	34	8	1,1	
Biebelsheim	012	616	315	1	4	9	11	-5	-0,8	
Feilbingert	030	1 549	771	5	10	49	38	6	0,4	
Frei-Laubersheim	031	1 034	524	5	4	32	44	-10	-1,0	
Fürfeld	032	1 563	793	5	8	44	50	-10	-0,6	
Hackenheim	037	2 070	1 050	5	15	58	51	-4	-0,2	
Hallgarten	039	754	381	5	7	16	27	-13	-1,7	
Hochstätten	045	631	315	7	3	27	27	4	0,6	
Neu-Bamberg	069	939	458	2	4	27	32	-8	-0,8	
Pfaffen-Schwabenheim	078	1 324	646	4	6	74	49	23	1,8	
Pleiersheim	080	317	153	1	1	4	2	2	0,6	
Tiefenthal	104	126	64	-	-	1	4	-3	-2,3	
Volxheim	106	1 145	580	2	7	46	43	-2	-0,2	
VG Bad Sobernheim	07	17 417	8 864	93	109	679	688	-24	-0,1	
Auen	005	181	93	1	1	2	6	-4	-2,2	
Bad Sobernheim, St.	501	6 501	3 300	44	50	310	276	30	0,5	
Bärweiler	009	222	104	-	4	2	4	-6	-2,6	
Daubach	022	216	110	3	1	-	1	1	0,5	
Ippenschied	050	152	74	2	1	10	11	-	-	
Kirschroth	053	262	127	2	-	3	4	1	0,4	
Langenthal	055	94	46	-	-	2	1	1	1,1	
Lauschied	057	543	281	4	5	18	12	5	0,9	
Martinstein	062	269	143	-	2	18	26	-10	-3,6	
Meddersheim	064	1 314	673	2	7	31	27	-1	-0,1	
Merxheim	066	1 397	699	5	7	52	68	-18	-1,3	
Monzingen	067	1 583	791	4	11	78	69	1	0,1	
Nußbaum	072	458	242	2	-	4	7	-1	-0,2	
Odernheim am Glan	076	1 659	853	10	11	73	97	-25	-1,5	
Rehbach	082	47	23	-	-	-	-	-	-	
Seesbach	094	508	263	5	1	14	11	7	1,4	

Landkreis (LK) Verbandsgemeinde (VG) Gemeinde	Schlüssel- nummer	Bevölkerung am 31.12.2017		Veränderung im 2. Halbjahr 2017					
		insgesamt	weiblich	Ge- borene	Ge- storbene	Zuge- zogene	Fortge- zogene	Bevölkerungszu- bzw. -abnahme (-)	
noch: LK Bad Kreuznach									
	133								
Staudernheim	102	1 370	703	7	8	40	39	-	-
Weiler bei Monzingen	111	446	240	1	-	16	20	-3	-0,7
Winterburg	116	195	99	1	-	6	9	-2	-1,0
VG Kirn-Land	03	9 617	4 817	41	67	411	390	-12	-0,1
Bärenbach	008	508	252	1	3	18	12	4	0,8
Becherbach bei Kirn	010	384	204	1	3	8	9	-3	-0,8
Brauweiler	016	59	24	-	-	3	-	3	5,4
Bruschied	201	281	143	2	5	6	11	-10	-3,4
Hahnenbach	038	507	256	2	1	16	19	-2	-0,4
Heimweiler	041	396	196	3	6	8	6	-1	-0,3
Heinzenberg	042	24	10	-	-	2	1	2	9,1
Hennweiler	043	1 235	635	4	5	54	39	14	1,1
Hochstetten-Dhaun	046	1 620	807	6	10	131	111	9	0,6
Horbach	047	41	17	1	1	-	-	-	-
Kellenbach	202	249	109	2	2	21	23	-1	-0,4
Königsau	203	59	32	-	-	8	10	-2	-3,3
Limbach	059	289	156	1	3	4	16	-14	-4,6
Meckenbach	063	359	179	3	6	13	13	-3	-0,8
Oberhausen bei Kirn	073	901	453	4	6	24	29	-7	-0,8
Otzweiler	077	193	89	-	3	1	4	-6	-3,0
Schneppenbach	204	219	118	-	2	10	4	4	1,9
Schwarzerden	205	223	107	-	-	5	7	-2	-0,9
Simmertal	096	1 856	932	11	10	63	74	-10	-0,5
Weitersborn	113	214	98	-	1	16	2	13	6,5
VG Langenlonsheim	04	13 597	6 846	68	62	589	582	9	0,1
Bretzenheim	018	2 587	1 297	14	9	140	126	18	0,7
Dorsheim	026	713	350	-	-	30	34	-4	-0,6
Guldental	035	2 449	1 259	9	9	74	90	-17	-0,7
Langenlonsheim	054	3 847	1 953	29	30	178	154	22	0,6
Laubenheim	056	802	406	2	4	30	25	4	0,5
Rümmelsheim	087	1 400	688	6	7	66	46	18	1,3
Windesheim	114	1 799	893	8	3	71	107	-32	-1,7
VG Meisenheim	05	7 660	3 883	23	55	280	250	-3	-0,0
Abtweiler	001	202	99	1	-	9	6	5	2,5
Becherbach	011	857	437	6	7	26	26	-1	-0,1
Breitenheim	017	394	203	-	4	15	20	-9	-2,2
Callbach	020	368	199	5	1	9	11	2	0,5
Desloch	024	339	165	-	3	15	5	7	2,1
Hundsbach	049	378	192	-	1	5	3	1	0,3
Jeckenbach	051	217	112	-	1	4	13	-10	-4,4
Lettweiler	058	205	103	-	1	8	4	3	1,5
Löllbach	060	217	103	-	-	19	2	16	8,0
Meisenheim, St.	065	2 809	1 430	6	30	110	116	-31	-1,1
Raumbach	081	403	205	2	4	26	13	11	2,8
Rehborn	083	698	359	2	1	14	13	2	0,3
Reiffelbach	084	223	100	-	-	7	6	1	0,5
Schmittweiler	090	195	99	-	1	4	1	2	1,0
Schweinschied	092	155	77	1	1	9	11	-2	-1,3
VG Rüdesheim	06	28 397	14 335	125	144	1 015	1 045	-49	-0,2
Allenfeld	002	201	98	1	2	16	12	3	1,5
Argenschwang	004	341	167	-	2	11	9	-	-
Bockenau	013	1 218	603	4	9	52	48	-1	-0,1
Boos	014	369	181	1	2	11	15	-5	-1,3
Braunweiler	015	619	320	2	-	12	9	5	0,8
Burgsponheim	019	242	119	1	-	7	12	-4	-1,6
Dalberg	021	225	111	-	1	5	11	-8	-3,4
Duchroth	027	545	285	1	5	25	20	1	0,2

Landkreis (LK) Verbandsgemeinde (VG) Gemeinde	Schlüssel- nummer	Bevölkerung am 31.12.2017		Veränderung im 2. Halbjahr 2017					Bevölkerungszu- bzw. -abnahme (-)	%
		insgesamt	weiblich	Ge- borene	Ge- storbene	Zuge- zogene	Fortge- zogene			
								Anzahl		
noch: LK Bad Kreuznach										
	133									
Gebroth	033	167	86	1	1	3	2	1	0,6	
Gutenberg	036	954	476	6	1	27	23	10	1,1	
Hargesheim	040	2 899	1 492	14	12	112	144	-29	-1,0	
Hergenfeld	044	508	259	4	2	7	13	-4	-0,8	
Hüffelsheim	048	1 328	659	9	6	42	40	5	0,4	
Mandel	061	893	460	8	5	23	27	-1	-0,1	
Münchwald	068	277	142	1	-	18	22	-3	-1,1	
Niederhausen	070	568	280	3	2	30	22	9	1,6	
Norheim	071	1 507	757	4	6	41	50	-11	-0,7	
Oberhausen an der Nahe	074	373	178	3	2	13	14	-	-	
Oberstreit	075	284	136	-	1	8	15	-8	-2,7	
Roxheim	086	2 439	1 275	9	9	111	88	24	1,0	
Rüdesheim	117	2 654	1 385	13	33	98	87	-9	-0,3	
Sankt Katharinen	088	379	182	2	-	19	16	4	1,1	
Schloßböckelheim	089	394	196	2	2	23	21	2	0,5	
Sommerloch	098	417	205	2	3	8	9	-2	-0,5	
Spabrücken	099	1 130	568	4	6	32	34	-5	-0,4	
Spall	100	176	84	-	1	8	7	-	-	
Sponheim	101	750	369	3	4	28	37	-10	-1,3	
Traisen	105	577	300	6	2	17	9	12	2,1	
Waldböckelheim	107	2 156	1 060	7	6	84	100	-15	-0,7	
Wallhausen	109	1 511	755	9	14	47	50	-8	-0,5	
Weinsheim	112	1 811	912	4	3	54	62	-7	-0,4	
Winterbach	115	485	235	1	2	23	17	5	1,0	
VG Stromberg										
	08	9 311	4 733	46	55	385	395	-22	-0,2	
Daxweiler	023	776	403	6	2	17	32	-11	-1,4	
Dörrebach	025	701	354	1	8	21	30	-17	-2,4	
Eckenroth	028	212	112	-	2	6	12	-8	-3,6	
Roth	085	297	142	-	-	16	4	12	4,2	
Schöneberg	091	626	330	3	4	26	13	12	2,0	
Schweppenhausen	093	866	408	5	5	28	39	-11	-1,3	
Seibersbach	095	1 310	654	8	6	40	51	-10	-0,8	
Stromberg, St.	103	3 286	1 713	20	23	185	156	25	0,8	
Waldlaubersheim	108	801	401	2	4	31	39	-10	-1,2	
Warmstroth	110	436	216	1	1	15	19	-4	-0,9	
LK Bernkastel-Wittlich										
	231	112 134	56 135	512	653	4 579	4 530	-92	-0,1	
Morbach	502	10 481	5 190	45	74	253	279	-55	-0,5	
Wittlich, St.	134	18 906	9 449	92	87	1 015	962	58	0,3	
VG Bernkastel-Kues										
	01	28 008	14 081	102	168	1 124	1 126	-71	-0,3	
Bernkastel-Kues, St.	008	7 065	3 679	27	46	364	337	9	0,1	
Brauneberg	012	1 172	581	1	11	41	35	-4	-0,3	
Burgen	016	562	273	1	1	12	21	-10	-1,7	
Erden	030	392	181	2	-	16	14	4	1,0	
Gornhausen	040	212	103	2	-	6	4	4	1,9	
Graach an der Mosel	041	664	320	-	8	32	14	10	1,5	
Hochscheid	056	264	135	-	-	11	8	3	1,1	
Kesten	066	338	167	2	1	10	10	1	0,3	
Kleinich	070	700	343	-	2	53	37	14	2,0	
Kommen	071	294	140	1	1	9	20	-11	-3,6	
Lieser	075	1 224	619	1	8	54	73	-26	-2,1	
Longkamp	077	1 111	555	7	6	28	34	-5	-0,4	
Lösnich	076	439	220	2	2	16	13	3	0,7	
Maring-Noviant	081	1 494	745	8	8	37	48	-12	-0,8	
Minheim	086	454	217	1	6	17	18	-6	-1,3	
Monzelfeld	087	1 256	629	5	5	49	28	21	1,7	
Mülheim an der Mosel	090	1 016	514	5	5	38	44	-6	-0,6	

Landkreis (LK) Verbandsgemeinde (VG) Gemeinde	Schlüssel- nummer	Bevölkerung am 31.12.2017		Veränderung im 2. Halbjahr 2017						
		insgesamt	weiblich	Ge- borene	Ge- storbene	Zuge- zogene	Fortge- zogene	Bevölkerungszu- bzw. -abnahme (-)		
										Anzahl
noch: LK Bernkastel-Wittlich 231										
Neumagen-Dhron	092	2 302	1 148	12	11	54	81	-27	-1,2	
Piesport	105	2 073	1 042	8	12	90	92	-6	-0,3	
Ürzig	125	869	424	4	7	31	31	-3	-0,3	
Velden	126	978	495	-	11	43	42	-10	-1,0	
Wintrich	133	888	443	4	4	24	48	-24	-2,6	
Zeltingen-Rachtig	136	2 241	1 108	9	13	89	74	10	0,4	
VG Thalfang am Erbeskopf	06	7 208	3 634	35	50	222	236	-29	-0,4	
Berglicht	006	419	213	3	1	6	20	-12	-2,8	
Breit	202	281	128	2	1	5	7	-1	-0,4	
Büdlisch	203	214	98	-	-	3	10	-7	-3,2	
Burtscheid	017	116	61	-	-	1	1	-	-	
Deuselbach	018	249	131	-	-	9	15	-6	-2,4	
Dhronecken	019	130	62	1	2	15	6	8	6,6	
Etgert	032	68	27	-	-	4	-	4	6,3	
Gielert	035	156	72	-	1	11	6	4	2,6	
Gräfendhron	042	85	39	-	2	3	7	-6	-6,6	
Heidenburg	204	711	365	6	3	19	21	1	0,1	
Hilscheid	054	245	129	1	1	8	2	6	2,5	
Horath	058	421	211	-	3	7	13	-9	-2,1	
Immert	064	152	80	1	-	7	4	4	2,7	
Lückenburg	078	94	47	-	-	2	1	1	1,1	
Malborn	079	1 351	689	7	9	40	39	-1	-0,1	
Merschbach	083	65	31	-	-	7	1	6	10,2	
Neunkirchen	093	162	85	3	1	1	-	3	1,9	
Rorodt	112	48	24	-	-	-	-	-	-	
Schönberg	115	225	114	-	2	6	7	-3	-1,3	
Talling	122	212	108	-	-	7	2	5	2,4	
Thalfang	123	1 804	920	11	24	61	74	-26	-1,4	
VG Traben-Trarbach	09	17 369	8 730	64	110	692	709	-67	-0,4	
Bausendorf	004	1 314	684	6	4	44	31	15	1,2	
Bengel	005	824	389	1	2	50	30	19	2,4	
Burg (Mosel)	014	379	195	-	2	11	15	-6	-1,6	
Diefenbach	020	80	35	-	-	2	3	-1	-1,2	
Enkirch	029	1 440	728	5	9	37	45	-12	-0,8	
Flußbach	033	434	214	-	-	16	21	-5	-1,1	
Hontheim	057	793	397	1	5	37	50	-17	-2,1	
Irmenach	501	669	335	3	4	16	16	-1	-0,1	
Kinderbeuern	067	1 026	496	2	1	39	50	-10	-1,0	
Kinheim	068	821	412	5	2	23	44	-19	-2,3	
Kröv	072	2 229	1 161	14	24	93	72	13	0,6	
Lötzbeuren	206	458	220	2	3	32	17	14	3,2	
Reil	110	1 010	523	4	5	47	39	7	0,7	
Starkenburg	120	222	107	-	1	7	6	-	-	
Traben-Trarbach, St.	124	5 610	2 806	21	48	236	268	-64	-1,1	
Willwerscheid	132	60	28	-	-	2	2	-	-	
VG Wittlich-Land	08	30 162	15 051	174	164	1 273	1 218	72	0,2	
Altrich	001	1 683	837	10	6	82	79	7	0,4	
Arenrath	003	380	183	-	-	11	7	4	1,1	
Bergweiler	007	860	431	7	9	13	26	-15	-1,7	
Bettenfeld	009	664	336	2	5	24	34	-13	-1,9	
Binsfeld	010	1 219	604	11	4	62	40	27	2,3	
Bruch	013	477	270	5	2	22	20	5	1,1	
Dierfeld	021	10	3	-	-	-	-	-	-	
Dierscheid	022	186	76	2	1	29	15	15	8,8	
Dodenburg	023	92	48	1	-	2	3	-	-	
Dreis	024	1 367	668	3	13	54	46	-2	-0,1	
Eckfeld	025	347	164	-	-	4	15	-11	-3,1	
Eisenschmitt	026	305	138	2	3	10	10	1	0,3	

Landkreis (LK) Verbandsgemeinde (VG) Gemeinde	Schlüssel- nummer	Bevölkerung am 31.12.2017		Veränderung im 2. Halbjahr 2017						
		insgesamt	weiblich	Ge- borene	Ge- storbene	Zuge- zogene	Fortge- zogene	Bevölkerungszu- bzw. -abnahme (-)		
										Anzahl
noch: LK Bernkastel-Wittlich										
	231									
Esch	031	419	215	-	3	13	11	-1	-0,2	
Gipperath	036	233	116	-	1	12	5	6	2,6	
Gladbach	037	346	178	3	3	32	33	-1	-0,3	
Greimerath	044	223	112	2	2	3	7	-4	-1,8	
Großlittgen	046	980	489	10	9	51	46	7	0,7	
Hasborn	049	645	285	-	1	90	38	50	8,4	
Heckenmünster	050	140	74	-	2	11	11	-	-	
Heidweiler	051	155	75	-	-	1	18	-17	-9,9	
Hetzerath	053	2 330	1 188	9	6	96	64	34	1,5	
Hupperath	062	582	282	7	5	20	16	6	1,0	
Karl	065	217	109	1	2	10	19	-10	-4,4	
Klausen	069	1 385	696	6	5	60	69	-7	-0,5	
Landscheid	503	2 115	1 061	15	12	88	76	15	0,7	
Laufeld	074	513	257	2	1	16	19	-2	-0,4	
Manderscheid, St.	080	1 389	733	6	11	84	73	8	0,6	
Meerfeld	082	348	164	1	-	8	10	-1	-0,3	
Minderlittgen	085	712	353	11	4	32	45	-5	-0,7	
Musweiler	091	59	30	1	-	2	1	2	3,5	
Niederöfflingen	095	439	210	2	1	10	14	-3	-0,7	
Niederscheidweiler	096	265	134	1	1	10	5	5	1,9	
Niersbach	504	708	349	8	4	23	32	-5	-0,7	
Oberöfflingen	100	261	133	2	3	7	10	-4	-1,5	
Oberscheidweiler	101	175	90	-	1	11	11	-1	-0,6	
Osann-Monzel	103	1 644	789	5	8	69	99	-33	-2,0	
Pantenburg	104	217	103	-	3	2	2	-3	-1,4	
Platten	107	912	454	7	3	31	31	5	0,6	
Plein	108	617	311	2	1	8	18	-9	-1,4	
Rivenich	111	699	344	7	4	12	35	-19	-2,6	
Salmthal	113	2 380	1 245	16	19	87	62	22	0,9	
Schladt	114	123	58	1	1	3	4	-1	-0,8	
Schwarzenborn	116	52	22	-	-	1	3	-2	-3,7	
Sehlem	117	940	458	4	5	45	32	12	1,3	
Wallscheid	127	349	176	2	-	12	4	10	2,9	
LK Birkenfeld	134	80 728	40 688	316	570	2 905	2 840	-195	-0,2	
Idar-Oberstein, gkSt.	045	28 357	14 471	115	224	869	867	-115	-0,4	
VG Baumholder	01	9 327	4 703	54	61	378	426	-55	-0,6	
Baumholder, St.	005	3 967	2 071	32	30	163	195	-30	-0,8	
Berglangenbach	007	449	217	2	4	5	4	-1	-0,2	
Berschweiler bei Baumholder	008	528	266	4	3	35	32	4	0,8	
Eckersweiler	021	169	86	2	1	3	5	-1	-0,6	
Fohren-Linden	026	329	154	2	2	7	10	-3	-0,9	
Frauenberg	027	384	201	-	1	12	26	-15	-3,8	
Hahnweiler	033	176	79	-	-	2	4	-2	-1,1	
Heimbach	036	1 022	521	4	6	48	44	2	0,2	
Leitzweiler	051	114	45	1	-	9	4	6	5,6	
Mettweiler	054	262	120	-	-	26	16	10	4,0	
Reichenbach	068	546	264	1	4	12	28	-19	-3,4	
Rohrbach	073	175	88	-	-	1	1	-	-	
Rückweiler	074	406	207	5	2	8	8	3	0,7	
Ruschberg	075	800	384	1	8	47	49	-9	-1,1	
VG Birkenfeld	02	20 377	10 069	82	130	910	837	29	0,1	
Abentheuer	001	430	214	3	3	18	23	-6	-1,4	
Achtelsbach	002	413	216	-	2	15	11	2	0,5	
Birkenfeld, St.	010	6 923	3 416	41	64	313	307	-11	-0,2	
Börfink	011	172	87	-	2	6	8	-4	-2,3	
Brücken	015	1 189	589	5	7	40	40	-1	-0,1	

Landkreis (LK) Verbandsgemeinde (VG) Gemeinde	Schlüssel- nummer	Bevölkerung am 31.12.2017		Veränderung im 2. Halbjahr 2017					Bevölkerungszu- bzw. -abnahme (-)	%
		insgesamt	weiblich	Ge- borene	Ge- storbene	Zuge- zogene	Fortge- zogene			
								Anzahl		
noch: LK Birkenfeld										
	134									
Buhlenberg	016	482	238	1	2	12	6	5	1,0	
Dambach	018	159	81	-	-	2	9	-7	-4,2	
Dienstweiler	020	339	180	2	-	16	10	8	2,4	
Elchweiler	022	90	45	-	-	-	-	-	-	
Ellenberg	023	98	52	-	1	-	1	-2	-2,0	
Ellweiler	024	304	153	2	1	32	40	-7	-2,3	
Gimbweiler	029	395	204	1	1	12	11	1	0,3	
Gollenberg	031	116	65	-	-	2	1	1	0,9	
Hattgenstein	034	258	141	3	-	10	12	1	0,4	
Hoppstädten-Weiersbach	042	3 575	1 674	11	22	274	196	65	1,9	
Kronweiler	048	321	153	-	1	8	11	-4	-1,2	
Leisel	050	533	271	-	5	11	23	-16	-2,9	
Meckenbach	053	118	63	-	-	-	3	-3	-2,5	
Niederbrombach	057	476	247	1	1	10	6	3	0,6	
Niederhambach	058	312	152	-	1	8	9	-2	-0,6	
Nohen	061	339	172	2	2	2	10	-8	-2,3	
Oberbrombach	062	429	220	1	3	12	12	-2	-0,5	
Oberhambach	063	265	122	-	1	17	9	7	2,7	
Rimsberg	070	121	62	-	-	-	1	-1	-0,8	
Rinzenberg	071	323	161	1	1	12	6	6	1,9	
Rötweiler-Nockenthal	072	472	240	1	1	18	9	9	1,9	
Schmißberg	078	209	103	1	-	17	9	9	4,5	
Schwohlen	080	434	208	1	-	9	12	-2	-0,5	
Siesbach	084	367	192	-	2	9	10	-3	-0,8	
Sonnenberg-Winnenberg	085	434	213	5	5	12	17	-5	-1,1	
Wilzenberg-Hußweiler	094	281	135	-	2	13	15	-4	-1,4	
VG Herrstein	03	15 534	7 833	37	108	540	482	-17	-0,1	
Allenbach	003	646	326	2	3	21	21	-1	-0,2	
Bergen	006	437	217	2	2	37	13	24	5,8	
Berschweiler bei Kirn	009	270	129	-	1	9	8	-	-	
Breithenthal	013	313	156	3	1	2	7	-3	-0,9	
Bruchweiler	014	500	253	1	2	12	24	-13	-2,5	
Dickesbach	019	430	209	1	3	11	5	4	0,9	
Fischbach	025	891	456	3	6	51	48	-	-	
Gerach	028	227	109	1	1	16	6	10	4,6	
Griebelschied	032	174	79	2	-	7	6	3	1,8	
Herborn	038	513	254	-	3	34	8	24	4,9	
Herrstein	039	825	429	-	12	33	31	-10	-1,2	
Hettenrodt	040	643	319	-	5	7	9	-7	-1,1	
Hintertiefenbach	041	314	161	1	-	3	4	-	-	
Kempfeld	046	758	390	2	6	23	28	-9	-1,2	
Kirschweiler	047	1 070	557	2	18	46	32	-3	-0,3	
Langweiler	502	230	110	-	2	11	34	-25	-9,8	
Mackenrodt	052	377	187	-	2	9	9	-3	-0,8	
Mittelreidenbach	055	739	356	1	4	21	19	-1	-0,1	
Mörschied	056	811	403	3	1	26	34	-5	-0,6	
Niederhosenbach	059	291	141	1	3	6	6	-2	-0,7	
Niederwörresbach	060	858	453	1	5	29	33	-12	-1,4	
Oberhosenbach	064	135	68	-	1	6	4	1	0,7	
Oberreidenbach	066	617	317	-	5	28	12	11	1,8	
Oberwörresbach	067	126	65	-	-	4	7	-3	-2,3	
Schmidthachenbach	077	380	187	1	2	12	8	3	0,8	
Sensweiler	081	426	211	1	-	9	12	-2	-0,5	
Sien	082	517	268	2	7	16	12	-1	-0,2	
Sienhachenbach	083	186	88	1	-	5	8	-2	-1,1	
Sonnschied	086	107	59	1	1	2	-	2	1,9	
Veitsrodt	089	712	340	4	2	21	12	11	1,6	
Vollmersbach	090	470	257	1	6	14	15	-6	-1,3	
Weiden	091	82	37	-	1	4	2	1	1,2	
Wickenrodt	093	165	85	-	-	2	1	1	0,6	

Landkreis (LK) Verbandsgemeinde (VG) Gemeinde	Schlüssel- nummer	Bevölkerung am 31.12.2017		Veränderung im 2. Halbjahr 2017						
		insgesamt	weiblich	Ge- borene	Ge- storbene	Zuge- zogene	Fortge- zogene	Bevölkerungszu- bzw. -abnahme (-)		
										Anzahl
noch: LK Birkenfeld	134									
Wirschweiler	095	294	157	-	3	3	4	-4	-1,3	
VG Rhaunen	04	7 133	3 612	28	47	208	228	-37	-0,5	
Asbach	004	142	69	-	2	3	2	-1	-0,7	
Bollenbach	012	130	69	-	2	1	-	-1	-0,8	
Bundenbach	017	854	436	4	5	11	22	-11	-1,3	
Gösenroth	030	250	127	1	1	6	3	3	1,2	
Hausen	035	194	100	2	1	11	5	7	3,7	
Hellertshausen	037	183	93	-	1	3	5	-2	-1,1	
Horbruch	043	348	160	-	2	20	17	-	-	
Hottenbach	044	587	298	1	2	22	10	11	1,9	
Krummenau	049	174	85	-	-	7	7	-	-	
Oberkirn	065	320	161	1	3	6	7	-3	-0,9	
Rhaunen	069	2 188	1 119	11	17	70	91	-27	-1,2	
Schauren	076	497	255	-	6	18	13	-	-	
Schwerbach	079	51	26	-	-	-	-	-	-	
Stipshausen	087	846	439	5	4	26	28	-1	-0,1	
Sulzbach	088	281	131	3	1	4	15	-9	-3,1	
Weitersbach	092	88	44	-	-	-	3	-3	-3,3	
LK Cochem-Zell	135	61 662	30 784	269	403	2 386	2 397	-150	-0,2	
VG Cochem	01	19 704	9 870	78	126	779	826	-94	-0,5	
Beilstein	007	123	56	-	2	4	24	-22	-15,2	
Bremm	012	768	384	2	5	14	26	-15	-1,9	
Briedern	015	352	176	2	1	13	7	7	2,0	
Bruttig-Fankel	017	1 078	535	3	7	28	48	-24	-2,2	
Cochem, St.	020	5 332	2 621	27	41	280	262	3	0,1	
Dohr	021	629	311	2	4	8	11	-5	-0,8	
Ediger-Eller	024	968	487	4	3	63	44	20	2,1	
Ellenz-Poltersdorf	025	854	434	4	4	38	31	8	0,9	
Ernst	027	547	266	2	2	10	16	-6	-1,1	
Faid	029	1 038	526	3	3	44	43	1	0,1	
Greimersburg	036	693	353	3	2	30	23	7	1,0	
Klotten	049	1 232	626	4	8	54	59	-9	-0,7	
Lieg	053	387	187	2	-	13	2	13	3,5	
Lütz	056	290	138	1	1	14	10	4	1,4	
Mesenich	060	301	140	-	-	6	13	-7	-2,3	
Moselkern	065	539	263	-	1	31	29	1	0,2	
Müden (Mosel)	066	643	329	4	8	21	23	-6	-0,9	
Nehren	069	97	49	-	3	3	10	-10	-9,3	
Pommern	072	419	216	1	1	9	24	-15	-3,5	
Senheim	079	572	291	3	2	17	22	-3	-0,5	
Treis-Karden	082	2 203	1 159	8	24	65	68	-19	-0,9	
Valwig	086	423	225	1	2	4	22	-19	-4,3	
Wirfus	090	216	98	2	2	10	9	2	0,9	
VG Kaisersesch	02	15 476	7 660	66	94	530	530	-28	-0,2	
Binningen	009	697	339	3	5	15	15	-3	-0,4	
Brachtendorf	011	264	119	1	1	8	6	2	0,8	
Brieden	014	136	65	-	-	5	3	2	1,5	
Brohl	016	357	176	2	2	4	4	-	-	
Dünfus	022	272	140	1	2	13	5	6	2,3	
Düngenheim	023	1 294	581	3	11	34	35	-9	-0,7	
Eppenberg	026	215	103	1	2	-	8	-9	-4,0	
Eulgem	028	197	94	-	-	11	26	-15	-7,1	
Forst (Eifel)	031	364	187	4	2	10	12	-	-	
Gamlen	033	490	246	-	4	16	22	-10	-2,0	
Hambuch	038	752	372	5	4	29	19	11	1,5	
Hauroth	040	313	144	-	2	8	14	-8	-2,5	

Landkreis (LK) Verbandsgemeinde (VG) Gemeinde	Schlüssel- nummer	Bevölkerung am 31.12.2017		Veränderung im 2. Halbjahr 2017						
		insgesamt	weiblich	Ge- borene	Ge- storbene	Zuge- zogene	Fortge- zogene	Bevölkerungszu- bzw. -abnahme (-)		
										Anzahl
noch: LK Cochem-Zell										
	135									
Illerich	042	761	387	5	1	22	17	8	1,1	
Kaifenheim	043	821	409	6	2	28	13	19	2,4	
Kail	044	288	134	-	-	15	7	8	2,9	
Kaisersesch, St.	045	3 164	1 632	17	22	132	141	-12	-0,4	
Kalenborn	046	229	105	-	4	2	1	-3	-1,3	
Landkern	051	919	463	2	4	40	44	-5	-0,5	
Laubach	052	628	321	4	2	29	28	3	0,5	
Leienkaul	502	334	162	1	4	18	18	-3	-0,9	
Masburg	058	1 066	510	3	3	34	29	5	0,5	
Möntenich	062	134	76	2	-	5	2	5	3,9	
Müllenbach	067	610	304	1	5	20	11	5	0,8	
Roes	075	486	242	-	4	4	6	-6	-1,2	
Urmersbach	084	436	226	3	7	24	36	-16	-3,5	
Zettingen	093	249	123	2	1	4	8	-3	-1,2	
VG Ulmen										
	03	10 878	5 434	53	86	453	440	-22	-0,2	
Alflen	002	813	408	2	2	32	40	-8	-1,0	
Auderath	005	639	324	2	3	27	29	-3	-0,5	
Bad Bertrich	501	1 025	526	5	16	59	61	-16	-1,5	
Beuren	008	420	221	2	2	7	14	-7	-1,6	
Büchel	018	1 127	552	6	7	41	39	1	0,1	
Filz	030	89	43	2	1	1	-	2	2,3	
Gevenich	034	668	332	4	2	44	30	16	2,5	
Gillenbeuren	035	246	121	-	2	9	1	6	2,5	
Kliding	048	210	99	-	1	-	3	-4	-1,9	
Lutzerath	057	1 446	712	9	17	57	67	-18	-1,2	
Schmitt	078	115	58	-	2	1	4	-5	-4,2	
Ulmen, St.	083	3 340	1 682	20	29	155	135	12	0,4	
Urschmitt	085	190	91	-	-	4	3	1	0,5	
Wagenhausen	087	56	30	-	-	-	-	-	-	
Weiler	089	290	143	-	2	13	6	5	1,8	
Wollmerath	091	204	92	1	-	3	8	-4	-1,9	
VG Zell (Mosel)										
	05	15 604	7 820	72	97	624	601	-6	-0,0	
Alf	001	844	453	5	16	42	36	-6	-0,7	
Altlay	003	439	215	4	3	14	15	-	-	
Altstrimmig	004	336	171	1	1	27	18	8	2,4	
Blankenrath	010	1 651	834	7	24	79	72	-9	-0,5	
Briedel	013	933	455	2	7	25	33	-13	-1,4	
Bullay	019	1 578	811	6	5	77	50	28	1,8	
Forst (Hunsrück)	032	61	30	-	-	3	1	2	3,4	
Grenderich	037	384	190	-	4	8	9	-5	-1,3	
Haserich	039	200	101	1	1	8	10	-2	-1,0	
Hesweiler	041	129	58	1	2	1	3	-3	-2,3	
Liesenich	054	291	144	2	2	10	21	-11	-3,6	
Mittelstrimmig	061	406	200	2	-	19	16	4	1,0	
Moritzheim	064	135	69	-	-	2	5	-3	-2,2	
Neef	068	463	231	3	1	16	11	7	1,5	
Panzweiler	070	269	125	3	1	5	10	-3	-1,1	
Peterswald-Löffelscheid	071	722	363	6	1	35	31	9	1,3	
Pünderich	073	834	429	4	4	23	26	-3	-0,4	
Reidenhausen	074	170	83	1	1	1	3	-2	-1,2	
Sankt Aldegund	076	587	297	2	2	9	12	-3	-0,5	
Schahren	077	425	212	3	1	26	19	10	2,4	
Sosberg	080	172	80	1	2	6	5	-	-	
Tellig	081	294	142	1	1	10	15	-7	-2,3	
Walhausen	088	225	105	-	-	13	5	7	3,2	
Zell (Mosel), St.	092	4 056	2 022	17	18	165	175	-11	-0,3	

Landkreis (LK) Verbandsgemeinde (VG) Gemeinde	Schlüssel- nummer	Bevölkerung am 31.12.2017		Veränderung im 2. Halbjahr 2017					
		insgesamt	weiblich	Ge- borene	Ge- storbene	Zuge- zogene	Fortge- zogene	Bevölkerungszu- bzw. -abnahme (-)	
LK Donnersbergkreis	333	75 102	37 886	374	433	2 758	2 825	-123	-0,2
VG Alsenz-Obermoschel	01	6 656	3 340	23	40	229	285	-76	-1,1
Alsenz	003	1 676	852	8	14	55	76	-28	-1,6
Finkimbach-Gersweiler	021	288	145	1	3	3	2	-1	-0,3
Gaugrehweiler	023	562	270	1	-	9	29	-19	-3,3
Kalkofen	036	169	88	-	1	11	23	-13	-7,1
Mannweiler-Cölln	043	389	194	-	4	7	6	-3	-0,8
Münsterappel	049	481	238	-	1	14	11	2	0,4
Niederhausen an der Appel	050	233	114	3	1	5	11	-4	-1,7
Niedermoschel	051	490	251	1	4	19	18	-2	-0,4
Oberhausen an der Appel	053	153	78	-	-	3	-	3	2,0
Obermoschel, St.	054	1 049	522	4	7	66	64	-2	-0,2
Oberndorf	055	270	130	3	-	10	9	4	1,5
Schiersfeld	067	222	119	-	-	14	12	2	0,9
Sitters	072	94	48	-	-	3	8	-6	-6,0
Unkenbach	078	202	97	-	3	5	1	1	0,5
Waldgrehweiler	079	206	107	1	1	3	6	-3	-1,4
Winterborn	083	172	87	1	1	2	9	-7	-3,9
VG Eisenberg (Pfalz)	02	13 198	6 666	71	74	442	492	-47	-0,4
Eisenberg (Pfalz), St.	019	9 295	4 665	52	55	333	391	-54	-0,6
Kerzenheim	038	2 114	1 088	10	7	59	61	1	0,0
Ramsen	060	1 789	913	9	12	50	40	6	0,3
VG Göllheim	03	11 809	5 950	65	70	417	390	22	0,2
Albisheim (Pfrimm)	001	1 740	885	13	15	104	78	25	1,5
Biedesheim	006	612	301	5	4	15	10	6	1,0
Bubenheim	012	404	200	-	1	8	10	-3	-0,7
Dreisen	017	960	492	5	6	22	36	-15	-1,5
Einselthum	018	791	383	2	3	39	30	7	0,9
Göllheim	026	3 776	1 920	22	25	133	135	-5	-0,1
Immesheim	032	142	72	-	1	2	1	-	-
Lautersheim	041	625	314	-	3	13	14	-4	-0,6
Ottersheim	058	385	185	2	3	20	8	11	2,9
Rüssingen	064	510	261	6	-	23	18	11	2,2
Standenbühl	074	201	100	-	-	3	4	-1	-0,5
Weitersweiler	081	506	253	4	2	13	20	-5	-1,0
Zellertal	501	1 157	584	6	7	22	26	-5	-0,4
VG Kirchheimbolanden	04	19 561	9 933	94	101	824	822	-2	-0,0
Bennhausen	005	165	79	1	-	10	6	5	3,1
Bischheim	007	800	382	1	3	28	31	-5	-0,6
Bolanden	010	2 496	1 232	8	9	93	98	-6	-0,2
Dannenfels	013	850	446	2	4	24	37	-15	-1,7
Gauersheim	022	636	313	4	2	33	22	14	2,3
Ilbesheim	031	617	302	2	1	27	11	17	2,8
Jakobsweiler	035	251	128	-	1	2	6	-5	-2,0
Kirchheimbolanden, St.	039	7 821	4 069	43	51	364	358	-	-
Kriegsfeld	040	1 009	502	5	8	14	28	-17	-1,7
Marnheim	045	1 671	842	9	10	67	57	9	0,5
Morschheim	047	726	360	1	6	26	42	-21	-2,8
Mörsfeld	046	477	233	3	3	29	22	7	1,5
Oberwiesen	056	535	274	4	2	28	21	9	1,7
Orbis	057	690	355	3	-	36	29	10	1,5
Rittersheim	062	178	94	1	1	20	14	6	3,5
Stetten	076	639	322	7	-	23	40	-10	-1,5
VG Rockenhausen	05	10 827	5 460	41	88	401	334	20	0,2
Bayerfeld-Steckweiler	004	401	192	-	3	10	4	3	0,8
Bisterschied	008	242	112	-	-	8	12	-4	-1,6
Dielkirchen	014	484	247	3	3	25	24	1	0,2

Landkreis (LK) Verbandsgemeinde (VG) Gemeinde	Schlüssel- nummer	Bevölkerung am 31.12.2017		Veränderung im 2. Halbjahr 2017					Bevölkerungszu- bzw. -abnahme (-)	%
		insgesamt	weiblich	Ge- borene	Ge- storbene	Zuge- zogene	Fortge- zogene			
								Anzahl		
noch: LK Donnersbergkreis 333										
Dörrmoschel	016	134	70	-	1	6	3	2	1,5	
Gehrweiler	024	317	159	2	-	7	11	-2	-0,6	
Gerbach	025	525	259	1	3	27	21	4	0,8	
Gundersweiler	028	508	255	2	5	7	9	-5	-1,0	
Imsweiler	034	542	287	3	4	26	16	9	1,7	
Katzenbach	037	505	243	1	4	17	26	-11	-2,1	
Ransweiler	061	237	114	1	-	10	1	10	4,4	
Rathskirchen	201	170	80	2	1	9	9	1	0,6	
Reichsthal	202	104	52	-	-	9	4	5	5,1	
Rockenhausen, St.	502	5 283	2 683	23	52	185	147	9	0,2	
Ruppertsecken	065	348	187	-	7	10	8	-5	-1,4	
Sankt Alban	066	281	136	-	2	10	4	3	1,1	
Schönborn	068	134	64	1	-	9	3	7	5,5	
Seelen	203	148	82	1	1	5	13	-8	-5,1	
Stahlberg	073	160	85	1	1	10	6	4	2,6	
Teschenmoschel	077	120	57	-	1	9	3	5	4,3	
Würzweiler	084	184	96	-	-	2	10	-8	-4,2	
VG Winnweiler	06	13 051	6 537	80	60	445	502	-40	-0,3	
Börrstadt	009	929	473	1	4	30	40	-13	-1,4	
Breunigweiler	011	438	217	1	3	15	11	2	0,5	
Falkenstein	020	192	84	-	3	9	23	-17	-8,1	
Gonbach	027	510	245	6	1	28	12	21	4,3	
Höringen	030	636	322	2	6	22	24	-6	-0,9	
Imsbach	033	866	414	4	3	34	34	-2	-0,2	
Lohnsfeld	042	938	465	7	7	43	33	9	1,0	
Münchweiler an der Alsenz	048	1 191	605	9	1	35	30	13	1,1	
Schweisweiler	069	320	162	1	1	11	16	-4	-1,2	
Sippersfeld	071	1 108	561	10	4	20	34	-8	-0,7	
Steinbach am Donnersberg	075	720	360	4	1	20	23	-	-	
Wartenberg-Rohrbach	080	455	233	3	2	15	19	-3	-0,7	
Winnweiler	503	4 748	2 396	32	24	163	203	-32	-0,7	
LK Eifelkreis Bitburg-Prüm	232	98 213	48 883	507	499	4 424	4 312	102	0,1	
Bitburg, St.	018	14 802	7 645	84	79	988	791	200	1,4	
VG Arzfeld	01	9 444	4 675	51	50	353	372	-20	-0,2	
Arzfeld	201	1 364	683	8	3	47	51	1	0,1	
Dackscheid	211	118	58	-	1	2	6	-5	-4,1	
Dahlen	212	316	160	-	1	16	32	-17	-5,1	
Daleiden	213	850	416	1	9	41	35	-3	-0,4	
Dasburg	214	211	114	-	2	9	4	3	1,4	
Eilscheid	217	45	22	-	-	1	-	1	2,3	
Eschfeld	220	198	99	-	-	6	1	5	2,6	
Euscheid	221	139	61	3	-	7	4	6	4,5	
Großkampfenberg	229	138	65	2	-	1	13	-10	-6,8	
Hargarten	233	93	45	1	-	8	3	6	6,9	
Harspelt	234	76	37	1	-	4	6	-1	-1,3	
Herzfeld	240	39	18	-	-	-	-	-	-	
Irrhausen	245	223	106	1	1	11	9	2	0,9	
Jucken	246	177	92	-	-	2	4	-2	-1,1	
Kesfeld	247	77	33	1	-	5	1	5	6,9	
Kickeshausen	248	52	31	-	-	-	-	-	-	
Kinzenburg	249	47	25	-	-	5	4	1	2,2	
Krautscheid	253	217	103	1	3	2	7	-7	-3,1	
Lambertsberg	254	377	182	6	1	13	10	8	2,2	
Lascheid	255	82	36	-	-	7	4	3	3,8	
Lauperath	258	102	52	1	-	2	1	2	2,0	
Leidenborn	259	212	103	4	-	8	13	-1	-0,5	

Landkreis (LK) Verbandsgemeinde (VG) Gemeinde	Schlüssel- nummer	Bevölkerung am 31.12.2017		Veränderung im 2. Halbjahr 2017					Bevölkerungszu- bzw. -abnahme (-)	%
		insgesamt	weiblich	Ge- borene	Ge- storbene	Zuge- zogene	Fortge- zogene			
								Anzahl		
noch: LK Eifelkreis Bitburg-Prüm 232										
Lichtenborn	260	314	152	2	-	5	9	-2	-0,6	
Lierfeld	261	84	38	-	1	1	6	-6	-6,7	
Lünebach	262	568	284	2	2	30	36	-6	-1,0	
Lützkampen	263	352	184	1	3	10	7	1	0,3	
Manderscheid	264	58	29	-	1	3	1	1	1,8	
Mauel	267	63	25	-	-	1	1	-	-	
Merlscheid	270	39	21	-	-	-	-	-	-	
Niederpierscheid	277	35	16	1	-	1	-	2	6,1	
Oberpierscheid	285	319	160	1	1	8	14	-6	-1,8	
Olmscheid	287	162	76	-	-	5	3	2	1,3	
Pintesfeld	291	50	27	1	-	1	2	-	-	
Plütscheid	293	299	153	3	1	9	11	-	-	
Preischeid	294	170	81	2	2	7	9	-2	-1,2	
Reiff	297	50	24	1	-	1	-	2	4,2	
Reipeldingen	298	70	33	1	-	1	-	2	2,9	
Roscheid	301	59	33	-	-	-	-	-1	-1,7	
Sengerich	309	20	11	-	-	1	1	-	-	
Sevenig (Our)	310	60	28	-	-	4	7	-3	-4,8	
Strickscheid	315	27	15	-	1	-	1	-2	-6,9	
Üttfeld	333	391	194	3	1	13	23	-8	-2,0	
Waxweiler	322	1 101	550	3	16	55	33	9	0,8	
VG Bitburger Land	08	25 271	12 480	154	140	1 084	1 042	55	0,2	
Badem	007	1 164	579	9	6	33	48	-12	-1,0	
Balesfeld	203	207	102	-	3	5	24	-22	-9,6	
Baustert	009	437	215	2	3	19	26	-8	-1,8	
Bettingen	013	1 058	491	2	9	55	36	11	1,1	
Bickendorf	014	521	264	5	1	16	25	-5	-1,0	
Biersdorf am See	015	562	281	4	9	33	21	8	1,4	
Birtlingen	017	47	21	-	-	1	-	1	2,2	
Brecht	020	233	116	-	2	3	15	-14	-5,7	
Brimingen	502	92	49	-	1	5	8	-4	-4,2	
Burbach	210	671	331	8	5	23	23	3	0,4	
Dahlem	024	274	144	-	3	18	9	6	2,2	
Dockendorf	026	218	113	2	1	3	7	-3	-1,4	
Dudeldorf	027	1 219	608	10	5	73	77	1	0,1	
Echtershausen	029	115	57	1	2	6	3	2	1,8	
Ehlenz	030	428	217	4	2	12	9	5	1,2	
Enzen	032	37	20	-	-	2	1	1	2,8	
Eßlingen	034	96	45	3	1	5	9	-2	-2,0	
Etteldorf	035	28	11	-	-	3	2	1	3,7	
Feilsdorf	036	24	11	-	2	-	-	-2	-7,7	
Fließem	039	674	335	3	4	21	14	6	0,9	
Gindorf	043	321	163	1	3	26	17	7	2,2	
Gondorf	044	296	138	2	2	17	6	10	3,5	
Gransdorf	228	317	153	-	2	10	12	-4	-1,2	
Halsdorf	045	110	55	-	1	10	3	6	5,8	
Hamm	046	17	10	-	1	-	3	-4	-19,0	
Heilenbach	048	109	58	1	-	2	4	-1	-0,9	
Hütterscheid	057	177	87	1	-	6	10	-3	-1,7	
Hüttingen an der Kyll	058	350	170	2	1	6	6	1	0,3	
Idenheim	060	455	233	2	1	22	7	16	3,6	
Idesheim	061	401	212	4	2	7	8	1	0,3	
Ingendorf	062	211	104	1	1	5	6	-1	-0,5	
Kyllburg, St.	070	890	437	8	8	51	42	9	1,0	
Kyllburgweiler	071	111	51	-	1	8	5	1	0,9	
Ließem	074	78	39	-	3	-	1	-4	-4,9	
Malberg	075	569	278	1	2	43	36	6	1,1	
Malbergweich	076	351	163	4	-	10	12	2	0,6	
Meckel	077	393	193	1	-	6	17	-10	-2,5	
Messerich	079	592	300	4	3	32	20	14	2,4	

Landkreis (LK) Verbandsgemeinde (VG) Gemeinde	Schlüssel- nummer	Bevölkerung am 31.12.2017		Veränderung im 2. Halbjahr 2017					Bevölkerungszu- bzw. -abnahme (-)	%
		insgesamt	weiblich	Ge- borene	Ge- storbene	Zuge- zogene	Fortge- zogene			
								Anzahl		
noch: LK Eifelkreis Bitburg-Prüm 232										
Metterich	081	548	279	3	4	30	25	4	0,7	
Mülbach	083	112	51	-	1	8	6	1	0,9	
Nattenheim	086	585	300	5	2	26	17	12	2,1	
Neidenbach	087	876	446	2	4	36	35	-1	-0,1	
Neuheilenbach	273	271	130	2	1	23	7	17	6,7	
Niederstedem	091	258	124	3	1	4	6	-	-	
Niederweiler	092	91	49	1	-	1	-	2	2,2	
Oberkail	282	571	275	4	1	27	23	8	1,4	
Oberstedem	097	74	38	1	1	1	1	-	-	
Oberweiler	098	159	78	2	-	12	7	7	4,6	
Oberweis	099	572	291	3	2	36	36	1	0,2	
Olstdorf	100	104	53	1	-	-	2	-1	-1,0	
Orsfeld	101	178	89	2	-	9	10	1	0,6	
Pickließem	105	270	134	-	2	3	14	-13	-4,6	
Rittersdorf	109	1 407	686	8	7	58	64	-5	-0,4	
Röhl	111	438	214	2	-	27	16	13	3,1	
Sankt Thomas	113	258	118	1	1	7	8	-1	-0,4	
Scharfbillig	115	69	31	-	-	2	1	1	1,5	
Schleid	118	378	177	7	2	23	12	16	4,4	
Seffern	119	298	140	1	1	8	18	-10	-3,2	
Sefferweich	120	269	141	1	2	29	5	23	9,3	
Seinsfeld	306	166	73	1	-	9	1	9	5,7	
Steinborn	313	198	93	2	1	7	2	6	3,1	
Stockem	124	80	38	-	1	1	4	-4	-4,8	
Sülm	125	430	217	2	1	4	6	-1	-0,2	
Trimport	126	299	148	1	2	14	3	10	3,5	
Usch	129	62	29	-	-	2	1	1	1,6	
Wettlingen	133	38	23	-	1	1	2	-2	-5,0	
Wiersdorf	134	279	133	1	1	12	9	3	1,1	
Wilsecker	135	168	85	2	1	4	28	-23	-12,0	
Wißmannsdorf	501	785	397	6	8	26	40	-16	-2,0	
Wolsfeld	137	1 007	485	4	1	31	55	-22	-2,1	
Zendscheid	331	120	61	1	1	6	6	-	-	
VG Prüm	06	21 385	10 507	93	95	844	873	-33	-0,2	
Auw bei Prüm	202	644	307	2	3	9	11	-3	-0,5	
Bleialf	206	1 217	597	3	7	28	57	-33	-2,6	
Brandscheid	207	315	143	1	-	5	5	1	0,3	
Buchet	208	237	114	2	-	12	8	6	2,6	
Büdesheim	209	543	259	5	3	7	10	-1	-0,2	
Dingdorf	216	98	42	1	-	5	3	3	3,2	
Feuerscheid	222	334	164	2	2	4	4	-	-	
Fleringen	223	382	178	4	2	40	26	16	4,4	
Giesdorf	224	133	60	-	-	3	6	-3	-2,2	
Gondenbrett	227	454	215	1	2	21	14	6	1,3	
Großlangenfeld	230	125	69	-	1	2	3	-2	-1,6	
Habscheid	231	629	322	2	4	24	13	9	1,5	
Heckhuscheid	236	159	73	1	-	7	2	6	3,9	
Heisdorf	238	118	61	-	2	12	4	6	5,4	
Hersdorf	332	390	186	-	3	13	23	-13	-3,2	
Kleinlangenfeld	250	144	80	2	-	3	2	3	2,1	
Lasel	256	302	146	2	-	11	21	-9	-2,9	
Masthorn	265	56	29	-	-	3	1	2	3,7	
Matzerath	266	54	26	-	-	-	4	-4	-6,9	
Mützenich	271	113	55	-	-	1	5	-4	-3,4	
Neuendorf	272	113	51	-	-	4	9	-5	-4,2	
Niederlauch	276	37	17	-	-	-	-	-	-	
Nimshuscheid	279	300	139	1	-	7	6	2	0,7	
Nimsreuland	280	94	43	-	-	1	6	-4	-4,1	
Oberlascheid	283	157	66	-	1	29	17	11	7,5	
Oberlauch	284	74	36	-	1	10	1	8	12,1	

Landkreis (LK) Verbandsgemeinde (VG) Gemeinde	Schlüssel- nummer	Bevölkerung am 31.12.2017		Veränderung im 2. Halbjahr 2017					Bevölkerungszu- bzw. -abnahme (-)	%
		insgesamt	weiblich	Ge- borene	Ge- storbene	Zuge- zogene	Fortge- zogene			

noch: LK Eifelkreis Bitburg-Prüm 232

Olzheim	288	557	268	5	5	20	19	1	0,2
Orlenbach	290	217	105	2	1	10	6	5	2,4
Pittenbach	292	107	52	-	1	3	3	-1	-0,9
Pronsfeld	295	904	480	5	4	36	44	-7	-0,8
Prüm, St.	296	5 412	2 683	28	24	260	283	-22	-0,4
Rommersheim	300	655	334	2	3	28	27	-	-
Roth bei Prüm	302	460	212	1	2	27	11	16	3,6
Schönecken	304	1 455	730	7	9	67	82	-16	-1,1
Schwirzheim	305	437	215	2	-	17	18	1	0,2
Seiwerath	307	152	70	-	-	5	3	2	1,3
Sellerich	308	307	144	2	1	7	7	1	0,3
Wallersheim	318	750	374	2	1	13	15	-1	-0,1
Watzerath	320	413	220	3	3	13	18	-5	-1,2
Wawern	321	282	136	1	1	6	8	-2	-0,7
Weinsheim	226	1 016	489	3	1	39	37	4	0,4
Winringen	327	69	39	-	1	2	-	1	1,5
Winterscheid	328	146	77	-	1	2	4	-3	-2,0
Winterspelt	329	824	401	1	6	28	27	-5	-0,6
VG Speicher	07	8 371	4 268	60	48	347	348	2	0,0
Auw an der Kyll	006	121	69	1	2	5	5	-1	-0,8
Beilingen	010	396	210	4	1	9	9	3	0,8
Herforst	050	1 213	626	3	8	53	52	-5	-0,4
Hosten	055	181	94	3	-	6	5	4	2,3
Orenhofen	289	1 253	628	8	7	46	48	-3	-0,2
Philippsheim	104	90	45	-	-	2	8	-6	-6,3
Preist	107	745	366	4	4	29	26	2	0,3
Spangdahlem	311	943	487	17	5	42	49	5	0,5
Speicher, St.	123	3 429	1 743	20	21	155	146	3	0,1
VG Südeifel	05	18 940	9 308	65	87	808	886	-102	-0,5
Affler	001	25	11	-	1	-	-	-1	-3,8
Alsdorf	002	452	252	2	2	12	10	2	0,4
Altscheid	003	89	44	-	-	1	1	-	-
Ammeldingen an der Our	004	23	10	-	-	-	1	-1	-4,2
Ammeldingen bei Neuerburg	005	250	112	1	2	5	12	-8	-3,1
Bauler	008	69	30	-	-	-	7	-6	-8,0
Berkoth	011	94	44	1	-	2	1	2	2,2
Berscheid	012	61	27	-	1	1	1	-1	-1,6
Biesdorf	016	240	107	1	1	18	9	9	3,9
Bollendorf	019	1 691	808	2	9	92	79	6	0,4
Burg	022	23	13	-	-	-	2	-2	-8,0
Dauwelshausen	025	77	38	-	-	5	6	-1	-1,3
Echternacherbrück	028	920	448	1	2	73	85	-12	-1,3
Eisenach	218	351	170	1	1	5	12	-7	-2,0
Emmelbaum	031	70	35	-	-	-	2	-2	-2,8
Ernzen	033	395	191	-	-	17	15	2	0,5
Ferschweiler	037	973	479	4	6	22	32	-12	-1,2
Fischbach-Oberraden	038	66	33	-	-	2	3	-1	-1,5
Geichlingen	040	420	205	4	1	16	12	7	1,7
Gemünd	041	27	13	-	-	1	-	1	3,8
Gentingen	042	70	35	-	-	3	1	2	2,9
Gilzem	225	427	213	-	-	9	23	-14	-3,2
Heilbach	047	126	54	1	1	3	8	-5	-3,8
Herbstmühle	049	18	10	-	-	-	1	-1	-5,3
Holsthum	053	648	317	3	1	40	37	5	0,8
Hommerdingen	054	62	30	2	-	2	7	-4	-6,1
Hütten	056	50	23	-	-	3	1	2	4,2
Hüttingen bei Lahr	059	142	70	1	1	4	5	-3	-2,1
Irrel	063	1 560	782	7	8	89	62	23	1,5
Karlshausen	064	362	188	2	-	17	21	-	-

Landkreis (LK) Verbandsgemeinde (VG) Gemeinde	Schlüssel- nummer	Bevölkerung am 31.12.2017		Veränderung im 2. Halbjahr 2017					Bevölkerungszu- bzw. -abnahme (-)	%
		insgesamt	weiblich	Ge- borene	Ge- storbene	Zuge- zogene	Fortge- zogene			

noch: LK Eifelkreis Bitburg-Prüm 232

Kaschenbach	065	59	28	-	-	3	9	-6	-9,2
Keppeshausen	066	14	7	-	-	-	-	-	-
Körperich	067	1 078	556	5	11	48	44	-4	-0,4
Koxhausen	068	107	52	-	-	2	6	-4	-3,6
Kruchten	069	382	189	2	1	8	15	-6	-1,5
Lahr	072	208	103	-	1	9	16	-8	-3,7
Leimbach	073	56	26	1	-	2	2	1	1,8
Menningen	078	178	92	-	2	4	3	-1	-0,6
Mettendorf	080	1 119	550	3	5	46	36	8	0,7
Minden	082	236	119	2	-	15	26	-8	-3,3
Muxerath	084	51	28	-	1	1	2	-2	-3,8
Nasingen	085	38	18	-	-	3	2	1	2,7
Neuerburg, St.	088	1 523	778	5	14	79	70	1	0,1
Niedergeckler	089	52	26	-	1	-	-	-1	-1,9
Niederraden	090	44	22	-	-	-	-	-	-
Niederweis	093	263	132	-	-	16	18	-2	-0,8
Niehl	094	72	34	-	-	7	5	2	2,9
Nusbaum	095	459	226	1	1	22	11	11	2,5
Obergeckler	096	164	71	-	-	1	5	-4	-2,4
Peffingen	103	214	111	-	-	5	12	-7	-3,2
Plascheid	106	79	34	1	1	3	9	-6	-7,1
Prümzurley	108	546	247	3	1	21	26	-3	-0,5
Rodershausen	110	165	80	-	1	9	10	-2	-1,2
Roth an der Our	112	202	98	-	-	12	11	1	0,5
Schankweiler	114	193	96	2	-	2	5	-1	-0,5
Scheitenkorb	116	34	20	-	-	-	-	-	-
Scheuern	117	44	23	-	-	2	1	1	2,3
Sevenig bei Neuerburg	121	48	25	-	1	-	3	-4	-7,7
Sinspelt	122	389	184	3	2	10	27	-16	-4,0
Übereisenbach	127	60	28	-	-	1	-	1	1,7
Uppershausen	128	68	35	-	-	-	1	-1	-1,4
Utscheid	102	434	213	2	3	15	22	-8	-1,8
Waldhof-Falkenstein	130	24	12	-	-	2	3	-1	-4,0
Wallendorf	131	340	160	-	3	10	21	-14	-4,0
Weidingen	132	166	70	2	1	5	5	1	0,6
Zweifelscheid	138	50	23	-	-	3	4	-1	-2,0
LK Germersheim	334	128 477	64 410	646	617	4 986	4 925	93	0,1
Germersheim, St.	007	20 691	10 300	116	78	998	1 036	1	0,0
Wörth am Rhein, St.	501	17 968	9 139	90	91	728	630	99	0,6
VG Bellheim	01	13 780	6 913	68	62	397	426	-23	-0,2
Bellheim	001	8 648	4 354	43	43	244	252	-8	-0,1
Knittelsheim	014	1 054	527	3	4	33	32	-2	-0,2
Ottersheim bei Landau	023	1 839	938	9	8	41	44	-2	-0,1
Zeiskam	036	2 239	1 094	13	7	79	98	-11	-0,5
VG Hagenbach	02	10 661	5 389	50	58	338	373	-44	-0,4
Berg (Pfalz)	002	2 053	1 036	11	8	74	58	19	0,9
Hagenbach, St.	008	5 416	2 735	24	27	205	228	-27	-0,5
Neuburg am Rhein	021	2 561	1 282	13	19	53	68	-21	-0,8
Scheibenhardt	027	631	336	2	4	6	19	-15	-2,3
VG Jockgrim	03	17 240	8 560	90	85	639	594	49	0,3
Hatzenbühl	009	2 862	1 345	17	17	81	111	-30	-1,0
Jockgrim	012	7 440	3 788	38	42	277	253	21	0,3
Neupotz	022	1 928	944	8	9	62	78	-17	-0,9
Rheinzaubern	024	5 010	2 483	27	17	219	152	75	1,5

Landkreis (LK) Verbandsgemeinde (VG) Gemeinde	Schlüssel- nummer	Bevölkerung am 31.12.2017		Veränderung im 2. Halbjahr 2017					
		insgesamt	weiblich	Ge- borene	Ge- storbene	Zuge- zogene	Fortge- zogene	Bevölkerungszu- bzw. -abnahme (-)	
noch: LK Germersheim									
	334								
VG Kandel	04	16 327	8 149	74	67	705	738	-29	-0,2
Erlenbach bei Kandel	004	766	369	-	-	41	55	-14	-1,8
Freckenfeld	005	1 592	819	7	7	44	43	1	0,1
Kandel, St.	013	9 066	4 551	41	50	466	438	16	0,2
Minfeld	020	1 648	841	10	3	71	68	10	0,6
Steinweiler	030	1 995	956	10	6	43	75	-27	-1,3
Vollmersweiler	031	197	101	1	-	1	8	-6	-3,0
Winden	034	1 063	512	5	1	39	51	-9	-0,8
VG Lingenfeld	05	16 806	8 429	99	88	647	675	-13	-0,1
Freisbach	006	1 156	566	8	7	54	35	20	1,8
Lingenfeld	017	5 805	2 930	43	28	205	244	-21	-0,4
Lustadt	018	3 323	1 697	14	16	152	154	-3	-0,1
Schwegenheim	028	3 006	1 500	21	13	99	98	9	0,3
Weingarten (Pfalz)	032	1 790	850	8	6	85	92	-6	-0,3
Westheim (Pfalz)	033	1 726	886	5	18	52	52	-12	-0,7
VG Rülzheim	06	15 004	7 531	59	88	534	453	53	0,4
Hördt	011	2 546	1 228	9	15	109	86	17	0,7
Kuhardt	015	1 914	956	10	8	56	55	3	0,2
Leimersheim	016	2 572	1 276	8	9	79	47	31	1,2
Rülzheim	025	7 972	4 071	32	56	290	265	2	0,0
LK Kaiserslautern									
	335	105 649	53 628	559	572	4 245	4 228	1	0,0
VG Bruchmühlbach-Miesau	01	10 452	5 252	69	60	316	349	-21	-0,2
Bruchmühlbach-Miesau	003	7 800	4 033	62	35	248	262	16	0,2
Gerhardsbrunn	011	173	78	-	1	6	4	1	0,6
Lambsborn	201	721	353	1	6	15	40	-30	-4,0
Langwieden	202	271	131	-	1	11	6	4	1,5
Martinshöhe	203	1 487	657	6	17	36	37	-12	-0,8
VG Enkenbach-Alsenborn	02	19 557	9 861	81	112	785	782	-29	-0,1
Enkenbach-Alsenborn	004	7 048	3 644	35	48	236	230	-8	-0,1
Fischbach	007	724	356	2	5	31	27	-	-
Frankenstein	010	959	488	3	6	32	35	-6	-0,6
Hochspeyer	015	4 560	2 264	23	26	188	208	-22	-0,5
Mehlingen	026	3 828	1 900	13	16	126	141	-18	-0,5
Neuhemsbach	028	871	427	1	2	59	37	21	2,5
Sembach	205	1 197	598	4	6	107	91	14	1,2
Waldleiningen	048	370	184	-	3	6	13	-10	-2,6
VG Kaiserslautern-Süd	04	10 809	5 482	50	68	468	466	-20	-0,2
Krickenbach	021	1 164	584	5	9	38	36	-2	-0,2
Linden	023	1 145	593	1	5	50	54	-8	-0,7
Queidersbach	037	2 806	1 423	20	13	113	118	-1	-0,0
Schopp	204	1 482	741	11	12	57	63	-7	-0,5
Stelzenberg	045	1 154	582	2	8	43	58	-21	-1,8
Trippstadt	047	3 058	1 559	11	21	167	137	19	0,6
VG Landstuhl	05	15 183	7 743	86	94	661	686	-35	-0,2
Bann	002	2 230	1 125	12	9	60	67	-6	-0,3
Hauptstuhl	012	1 146	571	6	10	57	46	9	0,8
Kindsbach	018	2 402	1 240	12	17	92	81	6	0,3
Landstuhl, Sickingenstadt, St.	022	8 278	4 224	52	53	419	457	-41	-0,5
Mittelbrunn	027	705	364	2	2	15	25	-10	-1,4
Oberarnbach	031	422	219	2	3	18	10	7	1,7
VG Otterbach-Otterberg	10	18 826	9 586	76	99	737	745	-33	-0,2
Frankelbach	009	299	145	1	2	11	29	-19	-6,0

Landkreis (LK) Verbandsgemeinde (VG) Gemeinde	Schlüssel- nummer	Bevölkerung am 31.12.2017		Veränderung im 2. Halbjahr 2017					Bevölkerungszu- bzw. -abnahme (-)	%
		insgesamt	weiblich	Ge- borene	Ge- storbene	Zuge- zogene	Fortge- zogene			
								Anzahl		
noch: LK Kaiserslautern	335									
Heiligenmoschel	013	607	309	-	3	34	34	-3	-0,5	
Hirschhorn/Pfalz	014	750	367	1	4	30	43	-16	-2,1	
Katzweiler	017	1 905	976	7	7	74	81	-7	-0,4	
Mehlbach	025	1 061	547	7	4	30	52	-19	-1,8	
Niederkirchen	029	1 886	971	6	10	75	76	-6	-0,3	
Olsbrücken	033	1 025	526	6	8	45	25	18	1,8	
Otterbach	034	4 024	2 064	19	23	159	146	8	0,2	
Otterberg, St.	035	5 391	2 772	22	29	200	176	17	0,3	
Schallodenbach	041	888	443	3	4	44	47	-4	-0,4	
Schneckenhausen	042	578	270	4	3	28	16	13	2,3	
Sulzbachtal	046	412	196	-	2	7	20	-15	-3,5	
VG Ramstein-Miesenbach	08	16 795	8 541	100	78	707	652	81	0,5	
Hütschenhausen	016	3 916	1 972	19	11	157	144	20	0,5	
Kottweiler-Schwanden	020	1 218	609	4	13	59	42	8	0,7	
Niedermohr	030	1 468	743	7	9	48	45	1	0,1	
Ramstein-Miesenbach, St.	038	7 766	3 980	55	34	361	324	63	0,8	
Steinwenden	044	2 427	1 237	15	11	82	97	-11	-0,5	
VG Weilerbach	09	14 027	7 163	97	61	571	548	58	0,4	
Erzenhausen	005	793	409	6	1	33	33	5	0,6	
Eulenbis	006	487	248	4	4	33	9	24	5,2	
Kollweiler	019	501	236	3	-	11	14	-	-	
Mackenbach	024	1 982	998	9	4	87	93	-4	-0,2	
Reichenbach-Steegen	501	1 374	690	4	10	57	64	-13	-0,9	
Rodenbach	040	3 183	1 622	23	12	120	144	-12	-0,4	
Schwedelbach	043	1 063	536	9	6	35	45	-4	-0,4	
Weilerbach	049	4 644	2 424	39	24	195	146	62	1,4	
LK Kusel	336	70 764	35 587	294	436	3 318	3 244	-58	-0,1	
VG Kusel-Altenglan	10	23 136	11 663	105	135	1 607	1 540	42	0,2	
Albessen	002	138	72	2	3	7	3	3	2,2	
Altenglan	003	2 713	1 394	8	23	95	110	-30	-1,1	
Bedesbach	106	804	405	2	7	44	30	9	1,1	
Blaubach	006	393	208	1	-	21	30	-8	-2,0	
Bosenbach	009	707	341	1	3	31	52	-22	-3,0	
Dennweiler-Frohnbach	015	280	136	1	3	13	6	5	1,8	
Ehweiler	018	165	83	-	1	7	4	2	1,2	
Elzweiler	021	112	60	1	1	9	5	4	3,7	
Erdesbach	022	624	316	3	3	33	11	22	3,7	
Etschberg	024	661	333	2	4	22	23	-4	-0,6	
Föckelberg	025	366	191	1	-	13	10	4	1,1	
Haschbach am Remigiusberg	034	690	348	6	1	11	19	-3	-0,4	
Herschweiler	039	506	262	2	-	25	17	10	2,0	
Horschbach	046	232	117	-	1	8	13	-6	-2,5	
Konken	052	791	397	10	2	43	38	13	1,7	
Körborn	051	348	171	-	2	13	12	-1	-0,3	
Kusel, St.	055	5 421	2 725	25	40	879	836	33	0,6	
Neunkirchen am Potzberg	066	410	208	1	2	19	6	12	3,0	
Niederlalen	067	288	144	-	1	8	8	-1	-0,3	
Niederstaußenbach	068	261	130	2	1	8	7	2	0,8	
Oberlalen	070	219	122	1	1	6	12	-6	-2,7	
Oberstaußenbach	071	262	124	3	1	18	17	3	1,2	
Pfeffelbach	077	873	439	2	5	46	27	16	1,9	
Rammelsbach	079	1 510	774	6	6	68	74	-6	-0,4	
Rathweiler	081	158	90	1	1	15	7	8	5,3	
Reichweiler	084	542	267	-	3	32	23	6	1,1	
Ruthweiler	088	441	209	4	2	15	27	-10	-2,2	
Rutweiler am Glan	089	306	151	2	-	3	2	3	1,0	

Landkreis (LK) Verbandsgemeinde (VG) Gemeinde	Schlüssel- nummer	Bevölkerung am 31.12.2017		Veränderung im 2. Halbjahr 2017						
		insgesamt	weiblich	Ge- borene	Ge- storbene	Zuge- zogene	Fortge- zogene	Bevölkerungszu- bzw. -abnahme (-)		
										Anzahl
noch: LK Kusel										
	336									
Schellweiler	091	494	251	4	1	20	23	-	-	
Selchenbach	094	316	158	-	3	4	8	-7	-2,2	
Thallichtenberg	097	543	268	1	3	11	28	-19	-3,4	
Theisbergstegen	098	687	344	7	7	21	17	4	0,6	
Ulmet	099	677	330	3	4	34	35	-2	-0,3	
Welchweiler	103	198	95	3	-	5	-	8	4,2	
VG Lauterecken-Wolfstein	08	18 426	9 213	70	130	722	724	-59	-0,3	
Adenbach	001	137	70	-	2	4	10	-8	-5,5	
Aschbach	005	309	149	1	-	10	19	-8	-2,5	
Buborn	012	146	65	1	-	5	18	-12	-7,6	
Cronenberg	013	158	79	-	1	6	2	3	1,9	
Deimberg	014	101	51	-	-	4	-	4	4,1	
Einöllen	019	431	216	-	2	19	4	13	3,1	
Eßweiler	023	411	197	-	2	20	13	5	1,2	
Ginsweiler	029	297	136	-	1	5	9	-5	-1,7	
Glanbrücken	030	480	241	1	5	22	10	8	1,7	
Grumbach	033	462	230	-	4	25	22	-1	-0,2	
Hausweiler	035	42	15	-	-	4	1	3	7,7	
Hefersweiler	036	517	253	4	3	18	18	1	0,2	
Heinzenhausen	038	259	134	1	2	10	13	-4	-1,5	
Herren-Sulzbach	040	152	77	3	1	2	2	2	1,3	
Hinzweiler	042	350	173	1	3	12	12	-1	-0,3	
Hohenöllen	043	329	159	-	2	6	12	-8	-2,4	
Homburg	044	200	104	1	-	4	6	-1	-0,5	
Hoppstädten	045	285	133	1	2	3	9	-7	-2,4	
Jettenbach	048	825	419	1	2	36	21	14	1,7	
Kappeln	049	208	96	-	1	5	5	-1	-0,5	
Kirrweiler	050	170	83	-	1	10	5	4	2,4	
Kreimbach-Kaulbach	053	771	388	3	3	41	33	8	1,0	
Langweiler	057	246	125	-	1	16	6	9	3,8	
Lauterecken, St.	058	2 127	1 085	10	26	125	88	21	1,0	
Lohnweiler	060	402	207	2	2	10	13	-3	-0,7	
Medard	061	479	240	1	2	12	8	3	0,6	
Merzweiler	062	168	84	2	-	4	2	4	2,4	
Nerzweiler	065	114	52	-	-	2	3	-1	-0,9	
Nußbach	069	553	270	3	4	13	21	-9	-1,6	
Oberweiler im Tal	072	158	89	2	1	7	9	-1	-0,6	
Oberweiler-Tiefenbach	073	279	140	2	5	11	11	-3	-1,1	
Odenbach	074	829	408	5	6	19	42	-24	-2,8	
Offenbach-Hundheim	075	1 065	550	3	7	38	51	-16	-1,5	
Reipoltskirchen	085	351	193	-	11	20	21	-12	-3,3	
Relsberg	086	180	88	-	1	6	5	1	0,6	
Rothselberg	087	624	309	4	3	20	23	-2	-0,3	
Rutsweiler an der Lauter	090	353	180	5	2	9	5	7	2,0	
Sankt Julian	095	1 040	524	5	6	27	57	-31	-2,9	
Unterjeckenbach	100	68	32	-	1	-	2	-3	-4,2	
Wiesweiler	104	390	196	2	4	25	20	3	0,8	
Wolfstein, St.	105	1 960	973	6	11	87	93	-11	-0,6	
VG Oberes Glantal	09	29 202	14 711	119	171	989	980	-41	-0,1	
Altenkirchen	004	1 289	637	7	3	50	39	15	1,2	
Börsborn	008	412	186	1	-	8	8	1	0,2	
Breitenbach	010	1 803	897	4	11	60	55	-2	-0,1	
Brücken (Pfalz)	011	2 107	1 050	11	11	60	69	-9	-0,4	
Dittweiler	016	819	414	2	3	22	37	-16	-1,9	
Dunzweiler	017	892	467	2	4	31	38	-9	-1,0	
Frohnhofen	027	511	257	1	4	10	19	-12	-2,3	
Glan-Münchweiler	031	1 226	656	3	15	76	48	18	1,5	
Gries	032	1 033	516	2	7	33	34	-6	-0,6	
Henschtal	037	323	166	2	1	16	5	12	3,9	

Landkreis (LK) Verbandsgemeinde (VG) Gemeinde	Schlüssel- nummer	Bevölkerung am 31.12.2017		Veränderung im 2. Halbjahr 2017					
		insgesamt	weiblich	Ge- borene	Ge- storbene	Zuge- zogene	Fortge- zogene	Bevölkerungszu- bzw. -abnahme (-)	
noch: LK Kusel									
	336								
Herschweiler-Pettersheim	041	1 302	644	1	3	32	46	-16	-1,2
Hüffler	047	561	278	1	3	11	14	-5	-0,9
Krottelbach	054	672	331	2	4	17	27	-12	-1,8
Langenbach	056	428	208	1	5	12	14	-6	-1,4
Matzenbach	107	650	326	4	4	36	31	5	0,8
Nanzdietschweiler	064	1 146	563	4	9	36	47	-16	-1,4
Ohmbach	076	785	381	-	5	18	25	-12	-1,5
Quirnbach/Pfalz	501	467	226	2	2	14	10	4	0,9
Rehweiler	082	446	227	1	4	11	10	-2	-0,4
Schönenberg-Kübelberg	092	5 602	2 848	34	35	186	164	21	0,4
Steinbach am Glan	096	882	438	7	5	40	27	15	1,7
Wahnwegen	101	695	351	2	2	16	12	4	0,6
Waldmohr	102	5 151	2 644	25	31	194	201	-13	-0,3
LK Mainz-Bingen	339	209 785	106 344	965	980	8 986	8 911	66	0,0
Bingen am Rhein, gkSt.	005	25 441	12 914	124	161	1 143	1 127	-18	-0,1
Budenheim	009	8 613	4 357	49	63	290	342	-63	-0,7
Ingelheim am Rhein, gkSt.	030	24 833	12 594	110	114	1 730	1 876	-164	-0,7
VG Bodenheim	02	20 126	10 253	109	83	746	681	92	0,5
Bodenheim	006	7 690	3 950	39	31	292	229	71	0,9
Gau-Bischofsheim	020	2 047	1 023	16	5	56	69	-2	-0,1
Harxheim	026	2 365	1 201	15	16	141	65	74	3,2
Lörzweiler	034	2 264	1 154	9	7	83	76	8	0,4
Nackenheim	039	5 760	2 925	30	24	174	242	-59	-1,0
VG Gau-Algesheim	03	16 612	8 458	64	70	661	639	18	0,1
Appenheim	001	1 361	684	2	7	61	51	5	0,4
Bubenheim	008	839	409	1	9	18	34	-24	-2,8
Engelstadt	016	713	373	8	2	20	26	-	-
Gau-Algesheim, St.	019	6 840	3 532	28	37	336	297	31	0,5
Nieder-Hilbersheim	041	643	324	1	1	22	17	5	0,8
Ober-Hilbersheim	046	998	500	3	4	30	37	-8	-0,8
Ockenheim	048	2 632	1 315	8	3	85	70	20	0,8
Schwabenheim an der Selz	051	2 586	1 321	13	7	89	107	-11	-0,4
VG Heidesheim am Rhein	05	10 034	5 031	50	54	345	387	-43	-0,4
Heidesheim am Rhein	027	7 534	3 795	37	45	242	291	-55	-0,7
Wackernheim	061	2 500	1 236	13	9	103	96	12	0,5
VG Nieder-Olm	06	33 103	16 826	173	123	1 268	1 188	124	0,4
Essenheim	017	3 560	1 837	15	20	157	118	36	1,0
Jugenheim in Rheinhessen	031	1 610	807	9	7	67	63	6	0,4
Klein-Winternheim	032	3 642	1 808	16	9	114	129	-8	-0,2
Nieder-Olm, St.	042	9 954	5 129	47	24	375	354	36	0,4
Ober-Olm	047	4 407	2 211	31	25	200	172	35	0,8
Sörrenloch	054	1 254	632	8	9	33	35	-2	-0,2
Stadecken-Elsheim	057	4 833	2 432	25	15	184	164	29	0,6
Zornheim	067	3 843	1 970	22	14	138	153	-8	-0,2
VG Rhein-Nahe	01	14 985	7 608	44	61	621	635	-26	-0,2
Bacharach, St.	003	1 898	947	4	10	101	120	-25	-1,3
Breitscheid	007	128	64	-	2	4	2	-	-
Manubach	036	292	140	-	1	23	27	-5	-1,7
Münster-Sarmsheim	038	2 936	1 496	13	14	158	173	-14	-0,5
Niederheimbach	040	778	407	2	3	42	28	14	1,8
Oberdiebach	044	813	402	3	3	34	34	-2	-0,2
Oberheimbach	045	537	275	1	2	16	14	1	0,2
Trechtingshausen	058	1 033	509	1	4	33	33	-2	-0,2

Landkreis (LK) Verbandsgemeinde (VG) Gemeinde	Schlüssel- nummer	Bevölkerung am 31.12.2017		Veränderung im 2. Halbjahr 2017						
		insgesamt	weiblich	Ge- borene	Ge- storbene	Zuge- zogene	Fortge- zogene	Bevölkerungszu- bzw. -abnahme (-)		
Anzahl									%	
noch: LK Mainz-Bingen										
	339									
Waldalgesheim	062	4 018	2 044	10	12	89	131	-42	-1,0	
Weiler bei Bingen	063	2 552	1 324	10	10	121	73	49	2,0	
VG Rhein-Selz	07	41 530	21 042	172	182	1 511	1 409	101	0,2	
Dalheim	010	1 001	496	2	3	29	38	-10	-1,0	
Dexheim	011	1 468	739	8	4	53	54	1	0,1	
Dienheim	012	2 216	1 125	5	7	92	72	18	0,8	
Dolgesheim	013	1 023	513	6	4	37	26	12	1,2	
Dorn-Dürkheim	201	970	492	3	3	53	37	18	1,9	
Eimsheim	015	532	284	1	-	6	12	-5	-0,9	
Friesenheim	018	734	361	1	3	17	13	2	0,3	
Guntersblum	024	3 866	1 963	10	19	125	123	-5	-0,1	
Hahnheim	025	1 553	800	10	8	70	64	8	0,5	
Hillesheim	028	657	312	4	4	32	22	11	1,7	
Köngernheim	033	1 327	646	8	4	39	36	7	0,5	
Ludwigshöhe	035	561	280	-	3	17	22	-8	-1,4	
Mommenheim	037	3 157	1 588	16	9	127	113	22	0,7	
Nierstein, St.	043	8 424	4 244	38	41	260	258	-	-	
Oppenheim, St.	049	7 493	3 902	32	36	301	314	-15	-0,2	
Selzen	053	1 483	715	4	6	66	57	8	0,5	
Uelversheim	059	1 094	560	7	4	52	32	24	2,2	
Undenheim	060	2 958	1 511	12	21	114	85	21	0,7	
Weinolsheim	064	706	356	2	2	16	22	-6	-0,8	
Wintersheim	066	307	155	3	1	5	9	-2	-0,6	
VG Sprendlingen-Gensingen	08	14 508	7 261	70	69	671	627	45	0,3	
Aspishheim	002	854	440	3	6	29	40	-14	-1,6	
Badenheim	004	584	306	7	4	29	34	-1	-0,2	
Gensingen	021	4 017	2 025	16	33	141	117	7	0,2	
Grolsheim	022	1 283	635	10	2	77	42	43	3,5	
Horweiler	029	769	384	3	3	55	77	-22	-2,8	
Sankt Johann	050	856	429	6	2	41	52	-7	-0,8	
Sprendlingen	056	4 212	2 098	16	15	217	188	30	0,7	
Welgesheim	065	574	286	2	2	31	23	8	1,4	
Wolfsheim	202	740	357	3	1	32	28	6	0,8	
Zotzenheim	068	619	301	4	1	19	26	-5	-0,8	
LK Mayen-Koblenz	137	213 554	108 099	1 036	1 123	8 024	7 592	354	0,2	
Andernach, gkSt.	003	29 860	15 348	159	156	997	897	106	0,4	
Bendorf, St.	203	16 863	8 611	89	72	714	665	65	0,4	
Mayen, gkSt.	068	19 116	9 646	99	119	727	684	29	0,2	
VG Maifeld	02	24 595	12 354	109	135	904	907	-23	-0,1	
Einig	023	154	76	-	2	8	3	3	2,0	
Gappenach	027	312	156	2	2	6	17	-11	-3,4	
Gering	029	400	191	5	1	31	35	-	-	
Gierschnach	030	277	142	1	1	13	5	8	3,0	
Kalt	041	463	220	1	1	11	14	-3	-0,6	
Kerben	048	470	219	1	1	20	10	10	2,2	
Kollig	053	553	268	2	4	28	12	14	2,6	
Lonnig	065	1 237	630	9	3	67	50	23	1,9	
Mertloch	070	1 374	705	5	6	49	41	10	0,7	
Münstermaifeld, St.	501	3 508	1 790	9	24	114	127	-27	-0,8	
Naunheim	080	438	210	1	4	8	8	-3	-0,7	
Ochtendung	086	5 423	2 758	31	36	159	178	-24	-0,4	
Pillig	087	454	232	1	2	15	18	-4	-0,9	
Polch, St.	089	6 829	3 383	27	34	271	280	-15	-0,2	
Rüber	095	893	448	8	3	37	47	-5	-0,6	
Trimbs	102	571	300	1	6	27	28	-6	-1,0	

Landkreis (LK) Verbandsgemeinde (VG) Gemeinde	Schlüssel- nummer	Bevölkerung am 31.12.2017		Veränderung im 2. Halbjahr 2017						
		insgesamt	weiblich	Ge- borene	Ge- storbene	Zuge- zogene	Fortge- zogene	Bevölkerungszu- bzw. -abnahme (-)		
										Anzahl
noch: LK Mayen-Koblenz										
	137									
Welling	112	925	470	4	5	36	17	19	2,1	
Wierschem	114	314	156	1	-	4	17	-12	-3,7	
VG Mendig	04	13 408	6 754	58	66	448	431	7	0,1	
Bell	008	1 344	679	2	9	47	49	-9	-0,7	
Mendig, St.	069	8 832	4 445	43	48	299	273	20	0,2	
Rieden	093	1 190	615	1	6	38	52	-20	-1,7	
Thür	101	1 464	745	11	3	44	45	7	0,5	
Volkesfeld	106	578	270	1	-	20	12	9	1,6	
VG Pellenz	01	16 353	8 198	101	85	549	525	41	0,3	
Kretz	056	681	356	4	5	32	31	-	-	
Kruft	057	4 016	2 013	22	13	141	125	24	0,6	
Nickenich	081	3 642	1 845	22	14	117	118	8	0,2	
Plaidt	088	5 838	2 951	42	36	188	191	3	0,1	
Saffig	096	2 176	1 033	11	17	71	60	6	0,3	
VG Rhein-Mosel	09	26 931	13 818	118	154	954	931	-16	-0,1	
Alken	201	649	330	-	2	22	22	-2	-0,3	
Brey	204	1 495	767	5	3	44	46	-	-	
Brodenbach	205	650	325	5	5	26	33	-7	-1,1	
Burgen	206	745	375	8	4	44	30	18	2,5	
Dieblich	207	2 597	1 342	20	11	110	79	40	1,6	
Hatzenport	208	614	308	2	6	28	32	-8	-1,3	
Kobern-Gondorf	212	3 090	1 547	11	24	108	141	-46	-1,5	
Lehmen	504	1 317	651	8	12	41	57	-20	-1,5	
Löf	214	1 523	767	3	6	59	47	9	0,6	
Macken	215	356	168	1	-	7	9	-1	-0,3	
Niederfell	217	1 037	621	1	6	34	32	-4	-0,4	
Nörtershausen	219	1 141	571	4	5	32	30	1	0,1	
Oberfell	220	1 127	570	6	8	38	32	3	0,3	
Rhens, St.	221	2 939	1 511	14	22	139	99	32	1,1	
Spay	223	1 909	1 018	6	11	58	55	-2	-0,1	
Waldesch	227	2 243	1 135	8	11	71	81	-13	-0,6	
Winningen	230	2 434	1 265	12	14	70	66	2	0,1	
Wolken	231	1 065	547	4	4	23	40	-18	-1,7	
VG Vallendar	07	15 452	7 867	79	82	862	732	121	0,8	
Niederwerth	218	1 295	647	-	2	32	31	-1	-0,1	
Urbar	224	3 228	1 619	20	12	168	128	47	1,5	
Vallendar, St.	226	8 480	4 356	42	61	555	474	56	0,7	
Weitersburg	229	2 449	1 245	17	7	107	99	19	0,8	
VG Vordereifel	03	16 311	8 154	52	69	521	517	-14	-0,1	
Acht	001	72	33	-	-	3	2	1	1,4	
Anschau	004	288	147	-	-	16	5	11	4,0	
Arft	006	246	130	-	1	7	11	-4	-1,6	
Baar	007	717	355	4	4	12	27	-15	-2,0	
Bermel	011	347	177	-	2	9	13	-6	-1,7	
Boos	014	606	311	3	-	10	9	4	0,7	
Ditscheid	019	258	123	1	1	4	7	-3	-1,1	
Ettringen	025	2 718	1 359	12	10	101	95	9	0,3	
Hausten	034	380	192	1	1	3	7	-4	-1,0	
Herresbach	035	502	245	-	-	13	14	-1	-0,2	
Hirten	036	262	128	1	-	5	3	3	1,2	
Kehrig	043	1 206	601	7	3	56	38	22	1,9	
Kirchwald	049	957	486	1	5	47	32	11	1,2	
Kottenheim	055	2 648	1 343	4	16	78	71	-6	-0,2	
Langenfeld	060	647	323	4	2	8	23	-13	-2,0	
Langscheid	061	90	43	-	2	2	1	-1	-1,1	
Lind	063	51	20	-	1	-	-	-1	-1,9	

Landkreis (LK) Verbandsgemeinde (VG) Gemeinde	Schlüssel- nummer	Bevölkerung am 31.12.2017		Veränderung im 2. Halbjahr 2017					Bevölkerungszu- bzw. -abnahme (-)	%
		insgesamt	weiblich	Ge- borene	Ge- storbene	Zuge- zogene	Fortge- zogene			
								Anzahl		
noch: LK Mayen-Koblenz										
	137									
Luxem	066	301	137	2	1	13	11	3	1,0	
Monreal	074	782	384	2	5	19	28	-11	-1,4	
Münk	077	259	127	-	1	10	11	-2	-0,8	
Nachtsheim	079	546	265	3	5	20	11	6	1,1	
Reudelsterz	092	366	187	1	1	13	14	-3	-0,8	
Sankt Johann	097	957	498	1	6	39	35	-1	-0,1	
Siebenbach	099	206	98	-	1	8	10	-3	-1,4	
Virneburg	105	379	187	1	-	11	21	-9	-2,3	
Weiler	110	473	232	4	1	12	18	-3	-0,6	
Welschenbach	113	47	23	-	-	2	-	2	4,4	
VG Weißenthurm	08	34 665	17 349	172	185	1 348	1 303	38	0,1	
Bassenheim	202	2 942	1 475	21	11	118	115	14	0,5	
Kaltenengers	209	2 137	1 044	9	10	87	76	10	0,5	
Kettig	211	3 320	1 707	18	22	120	135	-19	-0,6	
Mülheim-Kärlich, St.	216	11 164	5 674	49	53	407	381	24	0,2	
Sankt Sebastian	222	2 610	1 343	13	15	86	97	-12	-0,5	
Urmitz	225	3 437	1 710	16	15	105	120	-13	-0,4	
Weißenthurm, St.	228	9 055	4 396	46	59	425	379	34	0,4	
LK Neuwied										
	138	181 655	92 306	901	1 066	6 779	6 605	13	0,0	
Neuwied, gkSt.	045	64 661	33 074	349	395	1 830	1 812	-35	-0,1	
VG Asbach	01	22 206	11 067	102	101	745	785	-42	-0,2	
Asbach	003	7 287	3 667	36	37	230	211	18	0,2	
Buchholz (Ww.)	080	4 492	2 213	19	15	170	193	-20	-0,4	
Neustadt (Wied)	044	6 245	3 123	25	29	203	189	10	0,2	
Windhagen	077	4 182	2 064	22	20	142	192	-50	-1,2	
VG Bad Hönningen	02	11 897	6 018	62	91	547	485	32	0,3	
Bad Hönningen, St.	004	5 896	3 007	31	37	256	224	26	0,4	
Hammerstein	024	320	170	2	2	16	10	6	1,9	
Leutesdorf	038	1 739	874	12	17	113	110	1	0,1	
Rheinbrohl	063	3 942	1 967	17	35	162	141	-1	-0,0	
VG Dierdorf	03	10 822	5 494	57	65	564	567	-7	-0,1	
Dierdorf, St.	012	5 703	2 888	34	34	309	286	26	0,5	
Großmaischeid	023	2 343	1 174	11	15	74	104	-31	-1,3	
Isenburg	031	617	301	1	3	54	66	-15	-2,4	
Kleinmaischeid	034	1 316	697	5	9	92	87	-	-	
Marienhausen	201	499	254	2	2	15	17	-2	-0,4	
Stebach	069	344	180	4	2	20	7	15	4,6	
VG Linz am Rhein	04	18 438	9 350	79	108	800	735	36	0,2	
Dattenberg	009	1 506	768	6	7	28	41	-14	-0,9	
Kasbach-Ohlenberg	501	1 394	707	4	6	47	42	3	0,2	
Leubsdorf	037	1 565	795	1	10	52	64	-22	-1,4	
Linz am Rhein, St.	041	6 078	3 150	28	60	355	289	33	0,5	
Ockenfels	055	1 028	503	5	4	52	48	5	0,5	
Skt. Katharinen (LK Neuwied)	068	3 340	1 676	19	14	110	136	-20	-0,6	
Vettelschoß	075	3 527	1 751	16	7	156	115	51	1,5	
VG Puderbach	05	14 669	7 391	75	85	678	654	16	0,1	
Dernbach	011	1 009	530	5	8	36	52	-18	-1,8	
Döttesfeld	013	619	302	1	3	26	18	5	0,8	
Dürholz	014	1 264	616	8	7	85	88	-2	-0,2	
Hanroth	025	650	332	3	4	17	11	5	0,8	
Harschbach	027	390	192	2	2	8	10	-2	-0,5	
Linkenbach	040	460	221	6	3	9	15	-3	-0,6	

Landkreis (LK) Verbandsgemeinde (VG) Gemeinde	Schlüssel- nummer	Bevölkerung am 31.12.2017		Veränderung im 2. Halbjahr 2017					Bevölkerungszu- bzw. -abnahme (-)	%
		insgesamt	weiblich	Ge- borene	Ge- storbene	Zuge- zogene	Fortge- zogene			
								Anzahl		
noch: LK Neuwied	138									
Niederhofen	048	437	213	-	2	16	23	-9	-2,0	
Niederwambach	050	455	212	2	1	17	15	3	0,7	
Oberdreis	052	841	420	3	2	26	35	-8	-0,9	
Puderbach	057	2 362	1 230	8	14	126	107	13	0,6	
Ratzert	058	234	123	2	2	10	6	4	1,7	
Raubach	059	1 927	998	16	14	93	97	-1	-0,1	
Rodenbach bei Puderbach	064	647	319	2	4	27	16	9	1,4	
Steimel	070	1 253	636	3	8	76	68	3	0,2	
Urbach	074	1 523	745	10	8	54	67	-10	-0,7	
Woldert	078	598	302	4	3	52	26	27	4,7	
VG Rengsdorf-Waldbreitbach	09	25 865	13 156	114	159	1 057	1 015	5	0,0	
Anhausen	002	1 356	702	6	4	36	41	-2	-0,1	
Bonefeld	005	953	469	4	7	28	20	5	0,5	
Breitscheid	006	2 177	1 105	5	15	93	77	7	0,3	
Datzeroth	010	241	128	1	2	2	8	-7	-2,8	
Ehlscheid	015	1 468	750	3	6	85	72	9	0,6	
Hardert	026	845	432	3	10	42	29	7	0,8	
Hausen (Wied)	007	1 877	920	8	33	76	76	-25	-1,3	
Hümmerich	030	768	392	5	7	37	23	12	1,6	
Kurtscheid	036	946	475	5	4	44	52	-7	-0,7	
Meinborn	042	515	260	1	2	47	21	25	5,1	
Melsbach	043	1 994	1 010	11	9	66	71	-3	-0,2	
Niederbreitbach	047	1 585	804	11	4	49	44	12	0,8	
Oberhonnefeld-Gierend	053	1 052	546	3	4	59	74	-16	-1,5	
Oberraden	054	628	308	3	5	15	31	-18	-2,8	
Rengsdorf	061	2 759	1 410	12	12	148	135	18	0,7	
Roßbach	065	1 456	728	7	6	57	41	17	1,2	
Rüscheid	066	781	383	2	4	21	25	-6	-0,8	
Straßenhaus	071	1 919	979	12	8	80	82	2	0,1	
Thalhausen	072	719	354	4	3	20	24	-3	-0,4	
Waldbreitbach	076	1 826	1 001	8	14	52	69	-22	-1,2	
VG Unkel	07	13 097	6 756	63	62	558	552	8	0,1	
Bruchhausen	008	958	478	10	3	27	30	4	0,4	
Erpel	019	2 543	1 306	12	10	76	105	-28	-1,1	
Rheinbreitbach	062	4 499	2 314	19	15	225	182	49	1,1	
Unkel, St.	073	5 097	2 658	22	34	230	235	-17	-0,3	
LK Rhein-Hunsrück-Kreis	140	102 938	51 716	491	634	3 967	4 021	-199	-0,2	
Boppard, St.	501	15 283	7 828	65	110	502	535	-83	-0,5	
VG Emmelshausen	02	14 663	7 265	63	87	571	499	51	0,3	
Badenhard	005	136	60	-	-	13	16	-2	-1,4	
Beulich	201	495	240	-	2	15	20	-7	-1,4	
Bickenbach	014	334	163	1	-	23	10	14	4,4	
Birkheim	016	144	69	1	1	7	8	-1	-0,7	
Dörth	031	524	250	1	-	32	14	19	3,8	
Emmelshausen, St.	036	4 871	2 502	29	48	187	146	22	0,5	
Gondershausen	043	1 286	636	7	9	55	36	17	1,3	
Halsenbach	045	1 283	590	5	6	78	68	10	0,8	
Hausbay	047	181	94	-	1	5	2	2	1,1	
Hungenroth	060	277	129	-	1	19	5	13	4,9	
Karbach	063	634	300	3	6	22	14	5	0,8	
Kratzenburg	075	390	191	-	1	2	10	-9	-2,3	
Leiningen	084	726	359	3	3	15	26	-12	-1,6	
Lingerhahn	087	474	225	3	2	18	17	3	0,6	
Maisborn	089	133	68	1	-	-	8	-7	-5,0	
Mermuth	093	244	125	-	-	9	6	3	1,2	

Landkreis (LK) Verbandsgemeinde (VG) Gemeinde	Schlüssel- nummer	Bevölkerung am 31.12.2017		Veränderung im 2. Halbjahr 2017					Bevölkerungszu- bzw. -abnahme (-)		
		insgesamt	weiblich	Ge- borene	Ge- storbene	Zuge- zogene	Fortge- zogene				
								Anzahl			
noch: LK Rhein-Hunsrück-Kreis 140											
Morshausen	205	362	170	2	-	1	7	-4	-1,1		
Mühlpfad	098	65	28	-	-	-	-	-	-		
Ney	102	339	179	3	4	11	10	-	-		
Niedert	108	121	64	1	-	11	15	-3	-2,4		
Norath	110	447	224	1	-	12	16	-3	-0,7		
Pfalzfeld	117	620	300	1	3	24	31	-8	-1,3		
Schwall	140	330	181	-	-	11	10	1	0,3		
Thörlingen	149	143	64	1	-	-	1	-	-		
Utzenhain	156	104	54	-	-	1	3	-2	-1,9		
VG Kastellaun	03	15 734	7 895	80	110	597	601	-40	-0,3		
Alterkülz	001	415	204	3	3	20	14	5	1,2		
Bell (Hunsrück)	009	1 437	711	5	7	50	50	-2	-0,1		
Beltheim	010	1 951	990	11	20	85	80	-4	-0,2		
Braunshorn	018	623	309	-	2	27	20	5	0,8		
Buch	021	841	407	1	3	26	43	-19	-2,2		
Dommershausen	202	1 073	543	2	8	36	36	-6	-0,6		
Gödenroth	042	472	240	4	5	3	9	-7	-1,5		
Hasselbach	046	204	110	1	1	10	4	6	3,0		
Hollnich	055	294	140	4	1	13	9	7	2,4		
Kastellaun, St.	064	5 369	2 700	29	49	234	245	-35	-0,6		
Korweiler	073	78	39	1	1	-	4	-4	-4,9		
Lahr	502	169	80	1	-	6	4	3	1,8		
Mastershausen	204	979	498	6	-	28	39	-5	-0,5		
Michelbach	095	173	86	3	-	8	2	9	5,5		
Mörsdorf	503	600	311	5	4	11	11	1	0,2		
Roth	131	258	128	-	-	3	4	-1	-0,4		
Spesenroth	147	145	68	-	3	4	2	-1	-0,7		
Uhler	153	360	179	2	2	20	12	8	2,3		
Zilshausen	504	293	152	2	1	13	13	-	-		
VG Kirchberg (Hunsrück)	04	19 769	9 876	89	121	923	996	-104	-0,5		
Bärenbach	006	441	213	2	2	21	15	6	1,4		
Belg	007	122	58	-	-	1	11	-10	-7,6		
Büchenbeuren	024	1 730	837	10	10	100	133	-33	-1,9		
Dickenschied	028	706	349	-	3	24	25	-4	-0,6		
Dill	029	192	99	2	1	3	5	-1	-0,5		
Dillendorf	030	582	280	1	6	35	22	8	1,4		
Gehlweiler	040	211	110	-	2	3	8	-7	-3,2		
Gemünden	041	1 288	662	2	15	68	44	11	0,9		
Hahn	044	191	92	2	2	21	15	6	3,2		
Hecken	048	111	55	1	1	5	1	4	3,7		
Heinzenbach	049	421	214	4	2	21	19	4	1,0		
Henau	050	143	77	1	-	6	6	1	0,7		
Hirschfeld (Hunsrück)	053	277	133	-	2	13	11	-	-		
Kappel	062	472	219	1	3	19	17	-	-		
Kirchberg (Hunsrück), St.	067	3 948	1 991	20	20	196	195	1	0,0		
Kludenbach	071	110	53	-	-	2	3	-1	-0,9		
Laufersweiler	081	838	417	2	1	20	33	-12	-1,4		
Lautzenhausen	082	363	176	1	2	41	54	-14	-3,7		
Lindenschied	086	197	98	3	1	9	9	2	1,0		
Maitzborn	090	117	59	1	-	6	3	4	3,5		
Metzenhausen	094	114	54	-	-	2	2	-	-		
Nieder Kostenz	105	177	79	-	1	6	10	-5	-2,7		
Niedersohren	107	446	203	2	-	14	14	2	0,5		
Niederweiler	109	409	209	4	2	10	18	-6	-1,4		
Ober Kostenz	111	247	119	-	-	11	10	2	0,8		
Raversbeuren	120	130	63	-	2	5	8	-5	-3,7		
Reckershausen	122	362	184	2	1	27	34	-6	-1,6		
Rödelhausen	128	124	71	1	2	3	11	-9	-6,8		
Rödern	129	191	99	-	-	4	5	-1	-0,5		

Landkreis (LK) Verbandsgemeinde (VG) Gemeinde	Schlüssel- nummer	Bevölkerung am 31.12.2017		Veränderung im 2. Halbjahr 2017					Bevölkerungszu- bzw. -abnahme (-)	%
		insgesamt	weiblich	Ge- borene	Ge- storbene	Zuge- zogene	Fortge- zogene			
								Anzahl		
noch: LK Rhein-Hunsrück-Kreis 140										
Rohrbach	130	180	88	-	-	3	7	-4	-2,2	
Schlierschied	135	179	94	2	-	1	9	-6	-3,2	
Schwarzen	141	143	75	-	-	9	11	-2	-1,4	
Sohren	145	3 213	1 635	21	32	152	162	-21	-0,6	
Sohrschied	146	114	64	-	-	-	1	-1	-0,9	
Todenroth	151	74	41	-	1	5	9	-5	-6,3	
Unzenberg	154	412	201	3	2	23	25	-1	-0,2	
Wahlenau	159	201	106	-	-	11	13	-2	-1,0	
Womrath	163	188	99	1	1	12	11	1	0,5	
Woppenroth	164	247	123	-	1	6	4	1	0,4	
Würrich	165	158	77	-	3	5	3	-1	-0,6	
VG Rheinböllen	05	10 253	5 110	55	49	352	405	-46	-0,4	
Argenthal	003	1 620	827	9	2	42	80	-31	-1,9	
Benzweiler	011	211	97	-	1	15	19	-5	-2,3	
Dichtelbach	027	646	309	4	2	21	24	-1	-0,2	
Ellern (Hunsrück)	035	846	408	2	-	23	30	-5	-0,6	
Erbach	037	286	144	1	-	9	9	1	0,4	
Kisselbach	068	587	290	2	2	14	24	-10	-1,7	
Liebshausen	085	492	253	2	4	17	16	-1	-0,2	
Mörschbach	096	352	173	3	2	8	8	1	0,3	
Rheinböllen, St.	125	4 107	2 055	27	28	173	168	5	0,1	
Riesweiler	127	723	364	1	4	23	25	-5	-0,7	
Schnorbach	138	249	123	3	3	7	1	6	2,5	
Steinbach	148	134	67	1	1	-	1	-1	-0,7	
VG Sankt Goar-Oberwesel	06	8 901	4 492	32	55	297	269	6	0,1	
Damscheid	025	638	311	3	-	25	26	2	0,3	
Laudert	080	419	206	6	4	25	18	9	2,2	
Niederburg	104	649	338	3	5	6	12	-8	-1,2	
Oberwesel, St.	112	2 848	1 470	10	25	93	83	-5	-0,2	
Perscheid	116	362	193	1	4	8	5	-	-	
Sankt Goar, St.	133	2 763	1 367	5	14	86	70	8	0,3	
Urbar	155	698	358	1	2	23	31	-9	-1,3	
Wiebelsheim	161	524	249	3	1	31	24	9	1,7	
VG Simmern / Hunsrück	07	18 335	9 250	107	102	725	716	17	0,1	
Altweidelbach	002	249	122	3	1	6	2	6	2,5	
Belgweiler	008	210	99	1	1	7	8	-1	-0,5	
Bergenhäusen	012	110	58	-	-	-	10	-10	-8,3	
Biebern	015	312	150	6	2	14	15	3	1,0	
Bubach	020	255	125	-	2	1	2	-3	-1,2	
Budenbach	023	176	81	2	1	2	9	-5	-2,8	
Fronhofen	039	242	120	1	1	9	12	-3	-1,2	
Holzbach	056	532	262	4	2	31	18	15	2,9	
Horn	058	332	173	1	5	12	11	-3	-0,9	
Keidelheim	065	322	169	-	1	11	15	-6	-1,8	
Klosterkumbd	070	262	117	1	-	13	14	-	-	
Külz (Hunsrück)	076	469	237	5	4	37	40	-2	-0,4	
Kümbdchen	077	467	232	-	-	12	20	-8	-1,7	
Laubach	079	428	216	1	4	5	13	-11	-2,5	
Mengerschied	092	713	342	5	1	18	19	2	0,3	
Mutterschied	099	491	253	3	1	23	28	-3	-0,6	
Nannhausen	100	579	294	7	3	31	31	4	0,7	
Neuerkirch	101	289	143	4	-	7	9	2	0,7	
Niederkumbd	106	303	142	-	4	20	19	-3	-1,0	
Ohlweiler	113	335	157	-	3	11	8	-	-	
Oppertshausen	115	116	55	1	-	4	5	-	-	
Pleizenhausen	118	252	128	-	-	10	9	1	0,4	
Ravengiersburg	119	333	166	3	2	17	6	11	3,4	
Rayerschied	121	96	52	-	1	1	-	-	-	

Landkreis (LK) Verbandsgemeinde (VG) Gemeinde	Schlüssel- nummer	Bevölkerung am 31.12.2017		Veränderung im 2. Halbjahr 2017					Bevölkerungszu- bzw. -abnahme (-)		
		insgesamt	weiblich	Ge- borene	Ge- storbene	Zuge- zogene	Fortge- zogene				
								Anzahl			
noch: LK Rhein-Hunsrück-Kreis 140											
Reich	123	333	166	2	1	11	15	-2	-0,6		
Riegenroth	126	242	115	-	-	17	23	-5	-2,0		
Sargenroth	134	444	222	3	1	12	6	8	1,8		
Schönborn	139	270	130	2	-	12	6	8	3,1		
Simmern/Hunsrück, St.	144	7 987	4 137	48	54	337	302	32	0,4		
Tiefenbach	150	740	368	3	4	17	19	-3	-0,4		
Wahlbach	158	177	96	1	-	3	9	-5	-2,7		
Wüschheim	166	269	123	-	3	14	13	-2	-0,7		
LK Rhein-Lahn-Kreis	141	122 381	61 807	509	739	4 945	4 883	-158	-0,1		
Lahnstein, gkSt.	075	17 939	9 277	85	133	743	826	-131	-0,7		
VG Bad Ems	01	16 790	8 690	86	94	786	661	118	0,7		
Arzbach	201	1 666	854	3	12	52	49	-6	-0,4		
Bad Ems, St.	006	9 568	4 985	63	65	503	442	59	0,6		
Becheln	008	668	337	6	1	10	11	4	0,6		
Dausenau	025	1 262	637	3	4	64	46	18	1,4		
Fachbach	041	1 257	654	-	3	57	38	16	1,3		
Frücht	044	556	288	1	1	19	16	3	0,5		
Kemmenau	071	481	255	2	2	21	15	6	1,3		
Miellen	086	365	183	3	1	9	11	-	-		
Nievern	098	967	497	5	5	51	33	18	1,9		
VG Diez	03	25 122	12 460	85	131	1 078	1 105	-68	-0,3		
Altendiez	002	2 176	1 132	7	3	79	115	-32	-1,4		
Aull	005	403	207	2	2	11	20	-9	-2,2		
Balduinstein	503	607	302	2	-	22	27	-4	-0,7		
Birlenbach	014	1 564	769	10	5	65	68	3	0,2		
Charlottenberg	021	153	86	-	1	3	3	-1	-0,6		
Cramberg	022	496	259	1	3	12	6	4	0,8		
Diez, St.	029	11 016	5 306	44	66	547	528	2	0,0		
Dörnberg	030	458	232	1	2	11	15	-5	-1,1		
Eppenrod	038	715	366	2	2	19	12	7	1,0		
Geilnau	045	353	186	-	2	13	7	4	1,1		
Gückingen	049	1 080	555	4	1	51	38	16	1,5		
Hambach	052	461	226	-	2	27	31	-6	-1,3		
Heistenbach	053	1 047	534	-	4	40	58	-22	-2,1		
Hirschberg	057	362	188	1	2	32	17	14	4,0		
Holzappel	059	1 024	516	-	5	37	41	-9	-0,9		
Holzheim	061	888	446	1	6	38	43	-10	-1,1		
Horhausen	062	297	144	3	1	15	13	4	1,4		
Isselbach	064	358	173	2	4	12	7	3	0,8		
Langenscheid	076	506	248	2	3	11	12	-2	-0,4		
Laurenburg	077	323	150	3	6	11	13	-5	-1,5		
Scheidt	124	293	158	-	2	5	13	-10	-3,3		
Steinsberg	130	216	110	-	3	3	6	-6	-2,7		
Wasenbach	133	326	167	-	6	14	12	-4	-1,2		
VG Hahnstätten	04	9 454	4 745	40	58	383	376	-10	-0,1		
Burgschwalbach	020	1 057	531	4	7	48	41	4	0,4		
Flacht	043	1 047	536	5	7	34	34	-2	-0,2		
Hahnstätten	051	2 933	1 493	12	21	133	131	-6	-0,2		
Kaltenholzhausen	065	576	289	3	3	32	28	4	0,7		
Lohrheim	081	595	300	3	3	23	27	-4	-0,7		
Mudershausen	089	424	196	-	4	16	16	-4	-0,9		
Netzbach	093	379	180	-	2	13	6	5	1,3		
Niederneisen	095	1 426	722	9	7	55	49	8	0,6		
Oberneisen	102	765	367	4	3	26	33	-6	-0,8		
Schiesheim	125	252	131	-	1	3	11	-9	-3,4		

Landkreis (LK) Verbandsgemeinde (VG) Gemeinde	Schlüssel- nummer	Bevölkerung am 31.12.2017		Veränderung im 2. Halbjahr 2017						
		insgesamt	weiblich	Ge- borene	Ge- storbene	Zuge- zogene	Fortge- zogene	Bevölkerungszu- bzw. -abnahme (-)		
										Anzahl
noch: LK Rhein-Lahn-Kreis										
141										
VG Katzenelnbogen	05	9 176	4 651	41	52	326	306	9	0,1	
Allendorf	001	622	306	1	3	12	13	-3	-0,5	
Berghausen	010	290	154	2	-	2	9	-5	-1,7	
Berndroth	011	389	205	1	3	18	11	5	1,3	
Biebrich	013	313	155	-	1	5	11	-7	-2,2	
Bremberg	018	282	135	1	1	2	5	-3	-1,1	
Dörsdorf	032	425	220	2	2	8	7	1	0,2	
Ebertshausen	034	122	68	-	-	3	7	-4	-3,2	
Eisighofen	036	264	125	-	2	5	12	-9	-3,3	
Ergeshausen	039	143	67	1	2	5	1	3	2,1	
Gutenacker	050	359	179	2	2	12	1	11	3,2	
Herold	054	420	213	2	1	8	13	-4	-0,9	
Katzenelnbogen, St.	068	2 228	1 147	12	22	114	113	-9	-0,4	
Klingelbach	073	725	379	5	3	36	31	7	1,0	
Kördorf	074	532	262	5	3	17	15	4	0,8	
Mittelfischbach	088	129	65	-	-	1	4	-3	-2,3	
Niedertiefenbach	096	197	97	1	-	5	2	4	2,1	
Oberfischbach	101	173	83	1	1	10	7	3	1,8	
Reckenroth	113	202	100	-	2	3	3	-2	-1,0	
Rettert	117	431	216	1	1	19	12	7	1,7	
Roth	118	205	102	1	1	10	9	1	0,5	
Schönborn	126	725	373	3	2	31	20	12	1,7	
VG Loreley	09	16 702	8 330	71	117	666	622	-3	-0,0	
Auel	004	186	95	-	2	6	5	-1	-0,5	
Bornich	016	935	458	4	8	23	30	-11	-1,2	
Braubach, St.	501	3 093	1 538	21	13	153	131	31	1,0	
Dachsenhausen	023	1 010	496	8	3	37	29	13	1,3	
Dahlheim	024	824	410	2	3	26	23	2	0,2	
Dörscheid	031	388	200	1	1	6	11	-6	-1,5	
Filsen	042	643	315	1	6	22	23	-6	-0,9	
Kamp-Bornhofen	066	1 593	841	14	28	69	67	-12	-0,7	
Kaub, St.	069	856	411	2	6	44	28	12	1,4	
Kestert	072	581	290	-	3	27	22	2	0,3	
Lierschied	079	472	240	-	3	19	16	-	-	
Lykershausen	083	219	107	1	-	4	7	-2	-0,9	
Nochern	099	507	243	1	3	7	9	-5	-1,0	
Osterspai	108	1 249	616	1	9	55	49	-3	-0,2	
Patersberg	109	380	183	1	4	14	9	2	0,5	
Prath	112	289	138	-	4	9	9	-4	-1,4	
Reichenberg	114	172	90	1	2	18	6	11	6,8	
Reitzenhain	115	329	162	3	2	7	8	-	-	
Skt. Goarshn., Loreleyst., St.	121	1 302	651	4	10	67	96	-35	-2,6	
Sauerthal	122	154	69	2	2	7	4	3	2,0	
Weisel	136	1 053	538	3	4	28	25	3	0,3	
Weyer	138	467	239	1	1	18	15	3	0,6	
VG Nassau	06	11 167	5 606	39	65	411	419	-31	-0,3	
Attenhausen	003	410	209	1	4	12	16	-7	-1,7	
Dessighofen	026	179	85	-	-	6	9	-3	-1,6	
Dienethal	027	228	111	3	1	21	14	9	4,1	
Dornholzhausen	033	198	102	-	-	6	7	-1	-0,5	
Geisig	046	348	170	1	-	23	17	7	2,1	
Hömburg	058	343	172	3	2	12	14	-1	-0,3	
Lollschied	082	187	96	-	3	7	1	3	1,6	
Misselberg	087	94	54	1	2	3	-	2	2,2	
Nassau, St.	091	4 521	2 268	14	36	131	190	-78	-1,7	
Obernhof	103	375	195	2	6	23	21	-2	-0,5	
Oberwies	106	137	72	1	-	-	5	-4	-2,8	
Pohl	111	338	161	1	2	11	11	-1	-0,3	
Schweighausen	127	216	108	-	1	6	7	-2	-0,9	

Landkreis (LK) Verbandsgemeinde (VG) Gemeinde	Schlüssel- nummer	Bevölkerung am 31.12.2017		Veränderung im 2. Halbjahr 2017					Bevölkerungszu- bzw. -abnahme (-)	%
		insgesamt	weiblich	Ge- borene	Ge- storbene	Zuge- zogene	Fortge- zogene			
								Anzahl		
noch: LK Rhein-Lahn-Kreis	141									
Seelbach	128	397	192	-	2	21	25	-6	-1,5	
Singhofen	129	1 764	909	5	2	63	43	23	1,3	
Sulzbach	132	197	100	1	1	7	6	1	0,5	
Weinähr	135	434	206	1	-	14	8	7	1,6	
Winden	139	711	351	4	3	45	22	24	3,5	
Zimmerschied	141	90	45	1	-	-	3	-2	-2,2	
VG Nastätten	07	16 031	8 048	62	89	552	568	-42	-0,3	
Berg	009	247	122	-	-	7	3	3	1,2	
Bettendorf	012	333	158	-	1	17	15	1	0,3	
Bogel	015	769	385	2	2	36	33	4	0,5	
Buch	019	621	305	6	5	41	17	25	4,2	
Diethardt	502	232	114	-	-	9	12	-3	-1,3	
Ehr	035	71	41	-	1	5	4	-	-	
Endlichhofen	037	164	74	-	-	5	7	-2	-1,2	
Eschbach	040	153	80	-	3	5	-	2	1,3	
Gemmerich	047	528	274	2	4	19	19	-2	-0,4	
Hainau	110	177	90	1	1	8	4	4	2,3	
Himmighofen	055	317	154	-	2	9	6	1	0,3	
Holzhausen an der Haide	060	1 174	594	5	2	37	51	-11	-0,9	
Hunzel	063	256	128	1	-	6	1	6	2,4	
Kasdorf	067	239	121	-	1	7	1	5	2,1	
Kehlbach	070	163	89	1	1	3	10	-7	-4,1	
Lautert	078	270	131	-	1	11	19	-9	-3,2	
Lipporn	080	273	148	2	1	6	11	-4	-1,4	
Marienfels	084	301	144	-	1	22	20	1	0,3	
Miehlen	085	1 935	975	11	9	47	61	-12	-0,6	
Nastätten, St.	092	4 130	2 116	14	33	146	144	-17	-0,4	
Niederbachheim	094	259	127	1	2	2	2	-1	-0,4	
Niederwallmenach	097	412	207	1	4	10	19	-12	-2,8	
Oberbachheim	100	208	101	-	-	15	8	7	3,5	
Obertiefenbach	104	396	189	5	-	13	17	2	0,5	
Oberwallmenach	105	188	92	1	-	7	6	2	1,1	
Oelsberg	107	505	247	2	5	13	11	-1	-0,2	
Rettershain	116	339	171	1	2	6	12	-7	-2,0	
Ruppertshofen	120	332	171	3	2	17	16	2	0,6	
Strüth	131	294	143	-	2	6	15	-11	-3,6	
Weidenbach	134	114	54	-	-	1	2	-1	-0,9	
Welterod	137	458	216	3	4	9	15	-7	-1,5	
Winterwerb	140	173	87	-	-	7	7	-	-	
LK Rhein-Pfalz-Kreis	338	153 629	77 937	784	804	5 522	5 280	217	0,1	
Bobenheim-Roxheim	004	10 190	5 177	48	46	350	325	23	0,2	
Böhl-Iggelheim	005	10 262	5 288	49	58	300	318	-23	-0,2	
Limburgerhof	017	11 556	5 961	54	70	380	390	-28	-0,2	
Mutterstadt	019	12 846	6 603	59	63	492	491	-3	-0,0	
Schifferstadt, St.	025	20 073	10 092	137	108	695	742	-30	-0,1	
VG Dannstadt-Schauernheim	01	13 505	6 818	67	61	492	497	-3	-0,0	
Dannstadt-Schauernheim	006	7 357	3 737	40	39	305	310	-6	-0,1	
Hochdorf-Assenheim	014	3 201	1 590	17	12	107	106	4	0,1	
Rödersheim-Gronau	022	2 947	1 491	10	10	80	81	-1	-0,0	
VG Lamsheim-Heßheim	06	16 780	8 453	82	88	687	588	89	0,5	
Beindersheim	002	3 290	1 650	15	10	170	119	51	1,6	
Großniedesheim	009	1 260	613	3	8	70	57	9	0,7	
Heßheim	012	3 098	1 574	15	22	158	107	44	1,4	
Heuchelheim bei Frankenthal	013	1 259	633	4	6	58	68	-12	-0,9	
Kleinniedesheim	015	957	495	6	8	53	33	20	2,1	

Landkreis (LK) Verbandsgemeinde (VG) Gemeinde	Schlüssel- nummer	Bevölkerung am 31.12.2017		Veränderung im 2. Halbjahr 2017					
		insgesamt	weiblich	Ge- borene	Ge- storbene	Zuge- zogene	Fortge- zogene	Bevölkerungszu- bzw. -abnahme (-)	
noch: LK Rhein-Pfalz-Kreis									
Lambsheim	016	6 916	3 488	39	34	178	204	-23	-0,3
VG Maxdorf	04	12 958	6 590	59	87	472	385	60	0,5
Birkenheide	003	3 172	1 624	14	21	81	104	-30	-0,9
Fußgönheim	008	2 570	1 295	7	17	91	87	-6	-0,2
Maxdorf	018	7 216	3 671	38	49	300	194	96	1,3
VG Rheinauen	08	24 050	12 185	117	123	846	859	-3	-0,0
Altrip	001	7 593	3 844	38	39	264	276	-7	-0,1
Neuhofen	020	7 132	3 665	24	42	258	262	-21	-0,3
Otterstadt	021	3 428	1 710	13	14	91	77	18	0,5
Waldsee	026	5 897	2 966	42	28	233	244	7	0,1
VG Römerberg-Dudenhofen	07	21 409	10 770	112	100	808	685	135	0,6
Dudenhofen	007	6 040	3 054	23	37	170	157	-1	-0,0
Hanhofen	010	2 623	1 298	16	5	123	113	20	0,8
Harthausen	011	3 059	1 505	17	13	125	109	20	0,7
Römerberg	023	9 687	4 913	56	45	390	306	96	1,0
LK Südliche Weinstraße									
	337	110 622	56 057	468	566	3 873	4 094	-317	-0,3
VG Annweiler am Trifels	01	16 838	8 502	66	83	657	686	-46	-0,3
Albersweiler	001	1 922	984	6	10	78	81	-7	-0,4
Annweiler am Trifels, St.	501	7 114	3 595	21	40	275	280	-24	-0,3
Dernbach	017	454	234	1	1	18	17	1	0,2
Eußerthal	024	899	461	3	7	48	35	9	1,0
Gossersweiler-Stein	033	1 391	692	8	5	48	53	-2	-0,1
Münchweiler am Klingbach	054	197	94	-	2	4	6	-4	-2,0
Ramberg	064	982	486	4	1	59	65	-2	-0,2
Rinnthal	067	670	332	5	4	38	27	12	1,8
Silz	074	776	382	2	2	15	29	-15	-1,9
Völkersweiler	078	592	303	5	1	24	20	8	1,4
Waldhambach	080	358	184	3	3	8	16	-8	-2,2
Waldrohrbach	081	369	196	1	3	13	21	-10	-2,6
Wernersberg	083	1 114	559	7	4	29	36	-4	-0,4
VG Bad Bergzabern	02	24 045	12 236	94	131	883	843	8	0,0
Bad Bergzabern, St.	005	8 155	4 306	45	59	379	353	16	0,2
Barbelroth	006	644	323	4	4	15	11	4	0,6
Birkenhördt	008	638	310	4	3	22	29	-6	-0,9
Böllenborn	013	218	106	-	2	10	5	3	1,4
Dierbach	018	532	273	3	-	7	13	-3	-0,6
Dörrenbach	019	911	460	3	8	34	15	14	1,6
Gleiszellen-Gleishorbach	029	827	419	5	1	17	24	-3	-0,4
Hergersweiler	037	246	117	-	1	6	9	-4	-1,6
Kapellen-Drusweiler	045	945	476	2	4	13	22	-11	-1,2
Kapsweyer	046	941	462	3	2	24	20	5	0,5
Klingenmünster	049	2 281	1 079	2	12	127	86	34	1,5
Niederhorbach	055	470	239	-	2	8	19	-13	-2,7
Niederrotterbach	056	317	161	-	3	12	9	-	-
Oberhausen	058	463	238	4	1	9	12	-	-
Oberrotterbach	059	1 115	561	3	5	47	33	12	1,1
Oberschlettenbach	060	142	74	1	1	8	10	-1	-0,7
Pleisweiler-Oberhofen	062	827	426	3	3	23	28	-5	-0,6
Schweigen-Rechtenbach	071	1 398	710	6	6	34	44	-11	-0,8
Schweighofen	072	584	282	1	2	11	16	-6	-1,0
Steinfeld	076	1 802	924	5	9	60	69	-15	-0,8
Vorderweidenthal	079	589	290	-	3	17	16	-2	-0,3

Landkreis (LK) Verbandsgemeinde (VG) Gemeinde	Schlüssel- nummer	Bevölkerung am 31.12.2017		Veränderung im 2. Halbjahr 2017						
		insgesamt	weiblich	Ge- borene	Ge- storbene	Zuge- zogene	Fortge- zogene	Bevölkerungszu- bzw. -abnahme (-)		
										Anzahl
noch: LK Südliche Weinstraße 337										
VG Edenkoben	03	20 341	10 241	81	98	729	807	-93	-0,5	
Altdorf	002	797	403	4	8	19	21	-5	-0,6	
Böbingen	011	751	379	-	6	14	15	-7	-0,9	
Burrweiler	015	814	417	3	6	27	42	-19	-2,3	
Edenkoben, St.	020	6 702	3 344	25	36	287	342	-61	-0,9	
Edesheim	021	2 443	1 227	11	8	100	86	15	0,6	
Flemlingen	025	412	208	-	2	15	12	1	0,2	
Freimersheim (Pfalz)	027	965	468	7	1	39	32	13	1,4	
Gleisweiler	028	603	319	3	4	13	20	-8	-1,3	
Gommersheim	032	1 566	797	8	7	36	52	-15	-0,9	
Großfischlingen	035	610	303	-	2	20	20	-2	-0,3	
Hainfeld	036	853	426	4	1	36	34	5	0,6	
Kleinfischlingen	048	314	154	3	2	7	11	-3	-0,9	
Rhodt unter Rietburg	066	1 194	629	4	6	48	46	-	-	
Roschbach	069	837	433	-	7	29	28	-7	-0,8	
Vennungen	077	918	448	6	1	20	29	-4	-0,4	
Weyher in der Pfalz	084	562	286	3	1	19	17	4	0,7	
VG Herxheim	04	14 978	7 644	72	97	419	539	-144	-1,0	
Herxheim bei Landau/Pfalz	038	10 514	5 390	47	68	302	373	-92	-0,9	
Herxheimweyher	039	558	277	5	3	12	24	-10	-1,8	
Insheim	044	2 128	1 102	9	16	61	77	-23	-1,1	
Rohrbach	068	1 778	875	11	10	44	65	-19	-1,1	
VG Landau-Land	05	13 660	6 873	66	61	423	461	-36	-0,3	
Billigheim-Ingenheim	007	3 792	1 918	16	16	126	116	10	0,3	
Birkweiler	009	719	356	1	2	25	26	-2	-0,3	
Böchingen	012	757	395	3	4	18	31	-14	-1,8	
Eschbach	022	626	319	6	2	26	20	10	1,6	
Frankweiler	026	843	429	6	5	18	28	-9	-1,1	
Göcklingen	031	900	444	6	4	16	21	-3	-0,3	
Heuchelheim-Klingen	040	816	413	7	3	13	31	-15	-1,8	
Ilbesheim bei Landau i. d. Pf.	042	1 170	565	7	4	49	43	6	0,5	
Impflingen	043	883	437	1	5	24	41	-21	-2,3	
Knöringen	050	465	225	2	3	19	14	4	0,9	
Leinsweiler	051	431	219	1	4	14	19	-9	-2,0	
Ranschbach	065	647	336	3	4	22	17	5	0,8	
Sieboldingen	073	1 039	528	6	3	43	39	8	0,8	
Walsheim	082	572	289	1	2	10	15	-6	-1,0	
VG Maikammer	06	8 099	4 087	41	36	307	325	-12	-0,1	
Kirrweiler (Pfalz)	047	2 025	991	11	13	72	64	6	0,3	
Maikammer	052	4 362	2 227	26	15	162	185	-11	-0,3	
Sankt Martin	070	1 712	869	4	8	73	76	-7	-0,4	
VG Offenbach an der Queich	07	12 661	6 474	48	60	455	433	6	0,0	
Bornheim	014	1 545	786	2	4	42	46	-6	-0,4	
Essingen	023	2 254	1 136	8	8	86	71	14	0,6	
Hochstadt (Pfalz)	041	2 456	1 258	8	18	87	81	-4	-0,2	
Offenbach an der Queich	061	6 406	3 294	30	30	240	235	2	0,0	
LK Südwestpfalz	340	95 474	48 330	375	603	3 006	2 999	-211	-0,2	
VG Dahrer Felsenland	01	14 519	7 327	72	100	471	402	45	0,3	
Bobenthal	001	286	146	2	1	9	13	-3	-1,0	
Bruchweiler-Bärenbach	501	1 545	770	11	9	48	50	-	-	
Bundenthal	502	1 121	565	5	3	27	21	8	0,7	
Busenberg	002	1 196	603	5	8	17	20	-6	-0,5	
Dahn, St.	004	4 617	2 366	26	40	161	131	19	0,4	
Erfweiler	009	1 193	590	6	9	30	24	3	0,3	

Landkreis (LK) Verbandsgemeinde (VG) Gemeinde	Schlüssel- nummer	Bevölkerung am 31.12.2017		Veränderung im 2. Halbjahr 2017						
		insgesamt	weiblich	Ge- borene	Ge- storbene	Zuge- zogene	Fortge- zogene	Bevölkerungszu- bzw. -abnahme (-)		
										Anzahl
noch: LK Südwestpfalz										
	340									
Erlenbach bei Dahn	010	318	165	2	3	13	7	5	1,6	
Fischbach bei Dahn	011	1 522	801	6	10	42	40	-1	-0,1	
Hirschthal	021	119	44	-	-	11	8	3	2,6	
Ludwigswinkel	029	740	364	1	7	24	27	-9	-1,2	
Niederschlettenbach	033	297	143	2	2	4	10	-6	-2,0	
Nothweiler	034	140	66	1	-	1	5	-3	-2,1	
Rumbach	039	447	227	-	2	31	13	16	3,7	
Schindhard	043	552	268	1	1	20	21	-1	-0,2	
Schönau (Pfalz)	045	426	209	4	5	33	12	20	4,9	
VG Hauenstein	02	8 746	4 499	32	67	288	230	24	0,3	
Darstein	005	192	98	-	1	9	9	-1	-0,5	
Dimbach	006	188	94	1	1	2	1	1	0,5	
Hauenstein	014	3 961	2 076	20	34	118	81	22	0,6	
Hinterweidenthal	020	1 531	770	4	13	60	52	-	-	
Lug	030	587	299	1	3	22	23	-3	-0,5	
Schwanheim	047	587	290	2	5	22	17	2	0,3	
Spirkelbach	049	691	363	2	2	13	15	-2	-0,3	
Wilgartswiesen	057	1 009	509	2	8	42	32	5	0,5	
VG Pirmasens-Land	03	12 087	6 156	39	77	338	393	-90	-0,7	
Bottenbach	205	745	371	2	2	10	14	-4	-0,5	
Eppenbrunn	008	1 342	684	5	8	48	46	-1	-0,1	
Hilst	019	320	171	-	1	6	14	-9	-2,7	
Kröppen	026	682	344	2	3	18	20	-3	-0,4	
Lemberg	028	3 813	1 968	12	26	118	150	-45	-1,2	
Obersimten	036	632	317	2	4	23	16	7	1,1	
Ruppertsweiler	040	1 478	746	4	6	35	43	-10	-0,7	
Schweix	048	303	161	1	4	6	5	-2	-0,7	
Trulben	052	1 119	571	4	15	28	30	-13	-1,1	
Vinningen	053	1 653	823	7	8	46	55	-10	-0,6	
VG Rodalben	04	14 040	7 172	49	97	483	467	-32	-0,2	
Clausen	003	1 403	717	10	13	60	39	18	1,3	
Donsieders	007	960	489	3	4	25	16	8	0,8	
Leimen	027	928	459	-	4	21	26	-9	-1,0	
Merzalben	031	1 153	586	6	8	22	34	-14	-1,2	
Münchweiler an der Rodalb	032	2 853	1 475	7	18	115	84	20	0,7	
Rodalben, St.	038	6 743	3 446	23	50	240	268	-55	-0,8	
VG Thaleischweiler-Wallhalben	09	17 565	8 790	70	110	543	571	-67	-0,4	
Biedershausen	204	191	100	-	2	-	-	-2	-1,0	
Herschberg	017	820	411	2	6	26	23	-	-	
Hettenhausen	018	231	113	2	2	2	3	-1	-0,4	
Höheischweiler	023	865	423	3	5	26	32	-8	-0,9	
Höhfröschen	024	883	427	5	4	22	41	-18	-2,0	
Knopp-Labach	215	425	213	-	3	11	16	-9	-2,1	
Krähenberg	216	161	89	3	-	3	3	3	1,9	
Maßweiler	217	982	499	2	6	22	28	-10	-1,0	
Nünschweiler	035	742	379	4	4	26	24	2	0,3	
Obernheim-Kirchenarnbach	219	1 643	803	5	9	41	49	-12	-0,7	
Petersberg	037	880	447	5	3	31	20	13	1,5	
Reifenberg	220	793	385	4	1	18	38	-17	-2,1	
Rieschweiler-Mühlbach	222	2 056	1 007	7	12	70	76	-11	-0,5	
Saalsstadt	041	322	167	2	2	12	7	5	1,6	
Schauerberg	042	194	102	2	-	3	8	-3	-1,5	
Schmitshausen	224	412	196	2	2	9	14	-5	-1,2	
Thaleischweiler-Fröschen	051	3 317	1 722	15	38	150	129	-1	-0,0	
Wallhalben	225	864	414	2	3	29	25	3	0,3	
Weselberg	055	1 284	648	2	6	34	22	8	0,6	
Winterbach (Pfalz)	228	500	245	3	2	8	13	-4	-0,8	

Landkreis (LK) Verbandsgemeinde (VG) Gemeinde	Schlüssel- nummer	Bevölkerung am 31.12.2017		Veränderung im 2. Halbjahr 2017						
		insgesamt	weiblich	Ge- borene	Ge- storbene	Zuge- zogene	Fortge- zogene	Bevölkerungszu- bzw. -abnahme (-)		
										Anzahl
noch: LK Südwestpfalz										340
VG Waldfischbach-Burgalben	06	12 143	6 157	44	71	323	373	-78	-0,6	
Geiselberg	012	790	407	5	4	25	32	-6	-0,8	
Heltersberg	015	2 023	1 028	5	13	47	41	-	-	
Hermersberg	016	1 730	862	10	7	34	42	-9	-0,5	
Höheinöd	022	1 248	632	4	9	47	30	12	1,0	
Horbach	025	534	261	2	1	9	40	-30	-5,3	
Schmalenberg	044	778	398	3	1	22	10	14	1,8	
Steinalben	050	386	190	1	2	15	22	-8	-2,0	
Waldfischbach-Burgalben	054	4 654	2 379	14	34	124	156	-51	-1,1	
VG Zweibrücken-Land	08	16 374	8 229	69	81	560	563	-13	-0,1	
Althornbach	201	693	347	1	5	15	22	-11	-1,6	
Battweiler	202	692	342	2	2	16	10	6	0,9	
Bechhofen	203	2 141	1 066	15	14	79	74	6	0,3	
Contwig	206	4 880	2 480	20	21	183	153	29	0,6	
Dellfeld	207	1 390	684	3	8	48	75	-32	-2,3	
Dietrichingen	208	354	186	1	4	26	16	7	2,0	
Großbundenbach	209	337	158	2	5	10	9	-2	-0,6	
Großsteinhausen	210	596	301	1	1	18	17	1	0,2	
Hornbach, St.	211	1 472	729	4	9	48	55	-11	-0,7	
Käshofen	212	671	339	7	4	23	27	-1	-0,1	
Kleinbundenbach	213	439	225	3	1	13	2	13	3,1	
Kleinsteinhausen	214	757	390	5	1	32	38	-2	-0,3	
Mauschbach	218	301	155	2	-	4	10	-4	-1,3	
Riedelberg	221	478	240	2	2	4	13	-8	-1,6	
Rosenkopf	223	359	193	1	2	10	6	3	0,8	
Walshausen	226	304	154	-	1	10	11	-2	-0,7	
Wiesbach	227	510	240	-	1	21	25	-5	-1,0	
LK Trier-Saarburg										235
VG Hermeskeil	01	15 236	7 584	72	91	1 593	1 261	318	2,1	
Bescheid	005	397	190	3	-	8	8	3	0,8	
Beuren (Hochwald)	008	939	466	6	5	26	18	8	0,9	
Damflos	014	610	320	1	2	4	9	-6	-1,0	
Geisfeld	030	492	250	-	2	7	21	-16	-3,1	
Grimburg	035	472	217	-	4	16	18	-6	-1,3	
Gusenburg	036	1 135	563	2	7	17	25	-13	-1,1	
Hermeskeil, St.	045	6 509	3 187	40	38	1 364	1 006	367	6,0	
Hinzert-Pöler	047	290	153	2	1	8	8	1	0,3	
Naurath (Wald)	092	219	104	1	-	5	11	-5	-2,2	
Neuhütten	093	742	374	2	6	26	17	5	0,7	
Rascheid	112	468	228	-	2	17	19	-5	-1,1	
Reinsfeld	114	2 344	1 209	12	18	78	80	-6	-0,3	
Züsch	153	619	323	3	6	17	21	-9	-1,4	
VG Kell am See	02	9 268	4 604	41	51	264	272	-16	-0,2	
Baldringen	003	256	130	-	-	8	7	1	0,4	
Greimerath	033	957	489	9	9	17	22	-5	-0,5	
Heddert	040	264	132	1	-	15	3	13	5,2	
Hentern	043	391	180	1	1	11	14	-3	-0,8	
Kell am See	058	1 925	954	12	15	53	53	-1	-0,1	
Lampaden	072	566	295	-	2	23	16	5	0,9	
Mandern	081	853	406	1	3	19	13	4	0,5	
Paschel	105	238	114	-	-	6	5	1	0,4	
Schillingen	119	1 203	590	6	5	35	37	-1	-0,1	
Schömerich	123	126	62	-	-	3	3	-	-	
Vierherrenborn	140	197	106	-	2	5	16	-13	-6,2	
Waldweiler	142	806	415	4	9	15	29	-19	-2,3	
Zerf	152	1 486	731	7	5	54	54	2	0,1	

Landkreis (LK) Verbandsgemeinde (VG) Gemeinde	Schlüssel- nummer	Bevölkerung am 31.12.2017		Veränderung im 2. Halbjahr 2017						
		insgesamt	weiblich	Ge- borene	Ge- storbene	Zuge- zogene	Fortge- zogene	Bevölkerungszu- bzw. -abnahme (-)		
										Anzahl
noch: LK Trier-Saarburg										
235										
VG Konz	03	32 051	16 259	127	151	1 275	1 204	41	0,1	
Kanzem	055	639	330	1	2	13	17	-5	-0,8	
Konz, St.	068	18 298	9 375	77	118	713	628	42	0,2	
Nittel	095	2 466	1 239	8	8	128	113	15	0,6	
Oberbillig	096	967	509	-	4	30	35	-9	-0,9	
Onsdorf	101	141	78	1	-	10	7	4	2,9	
Pellingen	106	1 126	569	7	3	54	41	16	1,4	
Tawern	132	2 618	1 284	13	7	116	140	-21	-0,8	
Temfels	133	760	369	3	-	34	33	4	0,5	
Wasserliesch	143	2 237	1 113	7	1	58	94	-30	-1,3	
Wawern	144	576	278	1	2	15	23	-10	-1,7	
Wellen	146	799	390	1	3	52	50	1	0,1	
Wiltingen	148	1 424	725	8	3	52	23	34	2,4	
VG Ruwer	04	18 396	9 334	94	89	797	771	28	0,2	
Bonerath	010	229	115	-	1	3	6	-4	-1,7	
Farschweiler	021	793	394	6	1	28	36	-3	-0,4	
Gusterath	037	1 964	1 012	13	10	86	86	4	0,2	
Gutweiler	038	642	340	3	3	36	36	-	-	
Herl	044	248	123	-	-	5	17	-12	-4,6	
Hinzenburg	046	144	77	1	1	4	1	2	1,4	
Holzerath	050	446	218	2	3	17	8	8	1,8	
Kasel	056	1 314	653	3	4	65	66	-2	-0,2	
Korlingen	070	825	411	4	3	54	38	17	2,1	
Lorscheid	080	564	292	1	8	39	21	11	2,0	
Mertesdorf	085	1 689	868	11	3	78	58	28	1,7	
Morscheid	090	948	491	7	3	32	33	3	0,3	
Ollmuth	100	160	84	2	-	1	6	-3	-1,8	
Osburg	103	2 435	1 218	11	8	76	92	-14	-0,6	
Pluwig	107	1 643	822	10	22	64	57	-6	-0,4	
Riveris	116	404	208	1	4	14	15	-4	-1,0	
Schöndorf	124	752	383	4	3	38	41	-2	-0,3	
Sommerau	129	75	39	1	1	8	6	2	2,7	
Thomm	135	1 075	543	5	3	40	24	18	1,7	
Waldrach	141	2 046	1 043	9	8	109	124	-15	-0,7	
VG Saarburg	05	23 581	11 902	102	108	948	838	99	0,4	
Ayl	002	1 555	796	6	4	69	64	7	0,5	
Fisch	025	415	195	-	2	18	17	-1	-0,2	
Freudenburg	028	1 775	874	5	7	99	55	43	2,5	
Irsch	052	1 517	747	5	10	22	52	-34	-2,2	
Kastel-Stadt	057	419	209	3	2	16	7	10	2,4	
Kirf	062	824	396	3	3	29	21	7	0,9	
Mannebach	082	327	164	-	1	11	6	3	0,9	
Merzkirchen	154	798	393	5	6	39	31	7	0,9	
Ockfen	098	606	310	3	1	16	21	-4	-0,7	
Palzem	104	1 501	725	3	6	55	41	11	0,7	
Saarburg, St.	118	7 377	3 852	44	48	338	300	29	0,4	
Schoden	122	691	364	1	1	22	22	-	-	
Serrig	126	1 657	847	10	3	48	69	-14	-0,8	
Taben-Rodt	131	786	385	3	4	19	22	-3	-0,4	
Trassem	136	1 163	563	5	4	26	44	-17	-1,4	
Wincheringen	149	2 170	1 082	6	6	121	66	55	2,6	
VG Schweich an der Röm. Weinstr.	06	28 075	14 353	143	153	1 114	1 077	22	0,1	
Bekond	004	957	466	4	2	50	30	22	2,4	
Detzem	015	605	306	2	3	13	20	-8	-1,3	
Ensch	019	470	234	2	2	21	13	8	1,7	
Fell	022	2 500	1 243	10	10	93	94	-1	-0,0	
Föhren	026	2 812	1 434	14	10	74	85	-7	-0,2	
Kenn	060	2 607	1 337	17	10	126	121	12	0,5	

Landkreis (LK) Verbandsgemeinde (VG) Gemeinde	Schlüssel- nummer	Bevölkerung am 31.12.2017		Veränderung im 2. Halbjahr 2017						
		insgesamt	weiblich	Ge- borene	Ge- storbene	Zuge- zogene	Fortge- zogene	Bevölkerungszu- bzw. -abnahme (-)		
										Anzahl
noch: LK Trier-Saarburg										
	235									
Klüsserath	063	1 061	522	4	3	50	49	2	0,2	
Köwerich	067	355	182	3	3	18	12	6	1,7	
Leiwen	074	1 557	800	7	4	71	73	-2	-0,1	
Longen	077	104	49	1	-	22	3	20	23,8	
Longuich	078	1 293	665	6	3	41	39	4	0,3	
Mehring	083	2 383	1 245	12	10	89	96	-5	-0,2	
Naurath (Eifel)	091	359	171	1	-	15	16	-	-	
Pölich	108	497	248	1	20	45	14	12	2,5	
Riol	115	1 249	633	10	3	56	43	21	1,7	
Schleich	120	223	104	-	-	9	8	1	0,5	
Schweich, St.	125	7 844	4 117	44	66	289	323	-57	-0,7	
Thörnich	134	184	84	2	1	9	3	7	4,0	
Trittenheim	207	1 015	513	3	3	23	35	-13	-1,3	
VG Trier-Land										
	07	21 925	11 022	103	109	801	866	-69	-0,3	
Aach	001	1 128	578	7	3	66	67	2	0,2	
Franzenheim	027	368	164	-	2	12	6	4	1,1	
Hockweiler	048	279	145	2	1	9	11	-1	-0,4	
Igel	051	2 102	1 071	12	7	78	91	-8	-0,4	
Kordel	069	2 088	1 060	15	9	77	74	7	0,3	
Langsur	073	1 718	859	6	5	63	61	4	0,2	
Newel	094	2 743	1 394	15	12	65	92	-25	-0,9	
Ralingen	111	2 077	1 032	7	11	55	80	-29	-1,4	
Trierweiler	137	3 803	1 944	19	29	141	160	-28	-0,7	
Welschbillig	501	2 621	1 267	9	12	127	128	-2	-0,1	
Zemmer	151	2 998	1 508	11	18	108	96	7	0,2	
LK Vulkaneifel										
	233	60 705	30 237	253	387	2 529	2 486	-104	-0,2	
VG Daun										
	01	22 692	11 348	97	132	928	949	-57	-0,3	
Betteldorf	006	251	128	-	2	7	21	-16	-6,0	
Bleckhausen	008	292	145	-	2	8	13	-7	-2,3	
Brockscheid	011	203	101	-	3	8	10	-5	-2,4	
Darscheid	014	829	432	5	4	35	29	8	1,0	
Daun, St.	501	7 991	4 048	35	49	332	283	38	0,5	
Demerath	016	303	150	3	1	4	7	-1	-0,3	
Deudesfeld	017	392	195	5	-	51	68	-14	-3,4	
Dockweiler	018	635	314	4	5	19	25	-7	-1,1	
Dreis-Brück	020	834	400	2	2	25	27	-2	-0,2	
Ellscheid	021	267	133	1	1	22	12	10	3,9	
Gefell	025	100	49	-	-	-	1	-1	-1,0	
Gillendorf	027	1 436	712	7	6	58	59	-	-	
Hinterweiler	030	199	103	3	2	10	10	1	0,5	
Hörscheid	031	125	65	-	1	5	6	-2	-1,6	
Immerath	034	232	111	-	-	8	10	-2	-0,9	
Kirchweiler	039	380	179	2	-	22	27	-3	-0,8	
Kradenbach	040	151	74	-	-	4	4	-	-	
Mehren	042	1 439	735	2	16	84	69	-2	-0,1	
Meisburg	043	245	121	-	-	9	14	-5	-2,0	
Mückeln	046	225	118	1	-	3	3	1	0,4	
Nerdlen	049	243	118	3	2	7	8	-	-	
Niederstadtfeld	052	452	211	1	-	7	14	-6	-1,3	
Oberstadtfeld	055	551	274	3	4	16	8	7	1,3	
Sarmersbach	061	180	86	-	1	3	8	-6	-3,2	
Saxler	062	74	38	1	1	-	7	-7	-8,6	
Schalkenmehren	063	569	279	2	1	31	34	-2	-0,4	
Schönbach	064	269	128	2	2	8	12	-4	-1,5	
Schutz	065	134	63	-	-	6	3	3	2,3	
Steineberg	067	204	106	1	-	3	12	-8	-3,8	
Steiningen	068	192	99	-	4	1	5	-8	-4,0	

Landkreis (LK) Verbandsgemeinde (VG) Gemeinde	Schlüssel- nummer	Bevölkerung am 31.12.2017		Veränderung im 2. Halbjahr 2017					Bevölkerungszu- bzw. -abnahme (-)	
		insgesamt	weiblich	Ge- borene	Ge- storbene	Zuge- zogene	Fortge- zogene			
								Anzahl		
noch: LK Vulkaneifel										
	233									
Strohn	070	496	236	2	3	8	10	-3	-0,6	
Strotzbüsch	071	416	206	1	5	24	15	5	1,2	
Üdersdorf	075	1 125	559	5	3	59	71	-10	-0,9	
Udler	074	272	141	1	2	9	11	-3	-1,1	
Utzerath	077	171	85	-	2	12	13	-3	-1,7	
Wallenborn	079	429	211	3	4	8	10	-3	-0,7	
Weidenbach	081	251	126	1	1	7	5	2	0,8	
Winkel (Eifel)	084	135	69	1	3	5	5	-2	-1,5	
VG Gerolstein	02	13 567	6 817	54	93	544	533	-30	-0,2	
Berlingen	004	231	116	-	-	5	5	-	-	
Birresborn	204	1 115	563	6	9	41	48	-10	-0,9	
Densborn	209	521	250	2	3	21	10	10	2,0	
Duppach	211	288	146	-	1	2	8	-7	-2,4	
Gerolstein, St.	026	7 616	3 818	34	50	306	322	-33	-0,4	
Hohenfels-Essingen	033	304	144	1	1	14	24	-11	-3,5	
Kalenborn-Scheuern	036	394	212	2	5	24	19	2	0,5	
Kopp	223	178	95	-	1	2	4	-3	-1,7	
Mürtenbach	227	545	283	1	4	29	34	-7	-1,3	
Neroth	050	830	411	5	7	21	17	2	0,2	
Pelm	056	1 001	500	2	10	52	20	24	2,5	
Rockeskyll	058	225	121	-	2	10	11	-4	-1,7	
Salm	060	319	158	1	-	17	11	7	2,2	
VG Hillesheim	03	8 759	4 391	35	49	338	304	16	0,2	
Basberg	002	84	43	-	-	1	4	-3	-3,4	
Berndorf	005	508	256	-	1	11	14	-4	-0,8	
Dohm-Lammersdorf	019	180	85	-	1	11	11	-1	-0,6	
Hillesheim, St.	029	3 168	1 611	12	26	139	120	4	0,1	
Kerpen (Eifel)	038	466	240	2	3	17	17	-2	-0,4	
Nohn	229	457	233	4	1	20	6	16	3,6	
Oberbettingen	053	736	370	4	2	22	18	5	0,7	
Oberehe-Stroheich	054	289	143	1	5	8	5	-1	-0,3	
Üxheim	076	1 353	672	4	5	45	58	-15	-1,1	
Walsdorf	080	899	441	3	4	45	32	13	1,5	
Wiesbaum	083	619	297	5	1	19	19	4	0,7	
VG Kelberg	04	7 139	3 507	35	40	252	278	-31	-0,4	
Arbach	201	136	73	-	2	1	1	-2	-1,4	
Beinhausen	003	77	42	1	1	3	7	-4	-4,9	
Bereborn	202	117	60	-	2	7	2	3	2,6	
Berenbach	203	172	78	2	2	5	3	2	1,2	
Bodenbach	205	211	102	1	-	4	3	2	1,0	
Bongard	206	248	114	1	-	6	4	3	1,2	
Borler	207	71	30	-	2	-	3	-5	-6,6	
Boxberg	010	222	107	-	-	9	5	4	1,8	
Brücktal	208	72	32	2	1	3	3	1	1,4	
Drees	210	163	85	-	-	2	8	-6	-3,6	
Gelenberg	212	81	42	-	-	-	7	-7	-8,0	
Gunderath	213	117	62	-	-	4	15	-11	-8,6	
Höchstberg	215	342	172	-	2	21	19	-	-	
Horperath	216	123	65	-	-	4	2	2	1,7	
Hörschhausen	032	123	55	-	-	4	6	-2	-1,6	
Kaperich	217	175	91	-	2	4	5	-3	-1,7	
Katzwinkel	037	133	62	1	-	-	5	-4	-2,9	
Kelberg	218	2 058	1 012	14	13	78	88	-9	-0,4	
Kirsbach	220	74	32	-	-	1	-	1	1,4	
Kolverath	222	101	50	-	-	-	-	-	-	
Kötterichen	221	115	53	-	-	3	5	-2	-1,7	
Lirstal	224	213	105	-	-	5	6	-1	-0,5	
Mannebach	225	247	116	2	2	6	6	-	-	

Landkreis (LK) Verbandsgemeinde (VG) Gemeinde	Schlüssel- nummer	Bevölkerung am 31.12.2017		Veränderung im 2. Halbjahr 2017						
		insgesamt	weiblich	Ge- borene	Ge- storbene	Zuge- zogene	Fortge- zogene	Bevölkerungszu- bzw. -abnahme (-)		
										Anzahl
noch: LK Vulkaneifel										
	233									
Mosbruch	226	139	68	1	5	8	6	-2	-1,4	
Neichen	048	127	68	-	-	9	5	4	3,3	
Nitz	228	32	12	-	-	-	-	-	-	
Oberelz	230	117	57	-	-	6	1	5	4,5	
Reimerath	233	64	29	-	-	7	2	5	8,5	
Retterath	234	316	169	2	3	23	16	6	1,9	
Sassen	236	91	45	1	-	8	8	1	1,1	
Uersfeld	242	696	343	6	3	17	29	-9	-1,3	
Ueß	243	42	19	1	-	2	5	-2	-4,5	
Welcherath	244	124	57	-	-	2	3	-1	-0,8	
VG Obere Kyll	05	8 548	4 174	32	73	467	422	-2	-0,0	
Birgel	007	444	220	1	3	17	26	-11	-2,4	
Esch	022	409	214	3	2	19	19	1	0,2	
Feusdorf	023	497	245	-	7	14	21	-14	-2,7	
Gönnersdorf	028	474	214	2	2	27	18	9	1,9	
Hallschlag	214	471	235	2	3	13	21	-9	-1,9	
Jünkerath	035	1 813	858	10	21	193	160	14	0,8	
Kerschenbach	219	200	94	1	1	4	10	-6	-2,9	
Lissendorf	041	1 116	568	5	19	58	43	2	0,2	
Ormont	232	361	173	2	3	9	9	-1	-0,3	
Reuth	235	170	87	-	-	8	7	1	0,6	
Scheid	237	124	57	-	1	6	1	4	3,3	
Schüller	239	305	150	2	2	11	13	-2	-0,7	
Stadtkyll	240	1 522	751	3	7	73	52	18	1,2	
Steffeln	241	642	308	1	2	15	22	-8	-1,2	
LK Westerwaldkreis	143	201 039	101 027	876	1 076	8 199	7 957	65	0,0	
VG Bad Marienberg (Ww.)	01	19 402	9 591	84	126	918	843	44	0,2	
Bad Marienberg (Ww.), St.	206	5 926	2 994	28	50	316	280	18	0,3	
Bölsberg	211	227	109	-	-	7	9	-3	-1,3	
Dreisbach	216	600	308	3	3	22	20	2	0,3	
Fehl-Ritzhausen	222	780	385	4	7	29	30	-4	-0,5	
Großseifen	227	630	330	4	-	30	24	10	1,6	
Hahn bei Marienberg	231	487	228	2	5	29	24	2	0,4	
Hardt	234	457	224	1	-	28	19	10	2,2	
Hof	243	1 256	620	10	4	48	59	-1	-0,1	
Kirburg	248	606	298	3	-	26	21	8	1,3	
Langenbach bei Kirburg	253	1 089	563	4	23	40	20	1	0,1	
Lautzenbrücken	255	423	195	2	2	45	27	18	4,4	
Mörlen	264	536	255	-	2	19	20	-3	-0,6	
Neunkhausen	270	1 024	489	-	6	25	56	-33	-3,1	
Nisterau	277	839	415	5	3	32	40	-6	-0,7	
Nistertal	279	1 222	561	5	5	78	77	1	0,1	
Norken	280	972	477	2	6	35	23	9	0,9	
Stockhausen-Illfurth	297	464	227	3	1	24	17	9	2,0	
Unnau	300	1 864	913	8	9	85	77	6	0,3	
VG Hachenburg	02	24 119	12 134	124	122	1 136	1 063	73	0,3	
Alpenrod	202	1 569	780	8	5	69	73	-	-	
Astert	204	233	116	2	3	14	12	1	0,4	
Atzelgift	205	619	301	2	5	27	18	6	1,0	
Borod	212	527	269	-	2	10	22	-14	-2,6	
Dreifelden	215	246	112	-	1	24	20	3	1,2	
Gehlert	223	589	302	2	3	14	20	-7	-1,2	
Giesenhausen	225	318	149	-	1	10	17	-8	-2,5	
Hachenburg, St.	229	6 060	3 211	38	32	331	229	106	1,8	
Hattert	235	1 734	839	7	5	54	59	-3	-0,2	
Heimborn	236	263	131	-	1	2	7	-6	-2,2	

Landkreis (LK) Verbandsgemeinde (VG) Gemeinde	Schlüssel- nummer	Bevölkerung am 31.12.2017		Veränderung im 2. Halbjahr 2017					Bevölkerungszu- bzw. -abnahme (-)	
		insgesamt	weiblich	Ge- borene	Ge- storbene	Zuge- zogene	Fortge- zogene			
								Anzahl		
										%
noch: LK Westerwaldkreis	143									
Heuzert	240	122	60	-	-	5	6	-1	-0,8	
Höchstebach	241	700	340	9	3	50	30	27	4,0	
Kroppach	250	678	337	6	5	59	40	20	3,0	
Kundert	252	248	117	1	1	-	5	-5	-2,0	
Limbach	257	414	200	1	1	7	9	-2	-0,5	
Linden	258	157	73	2	2	4	4	-1	-0,6	
Lochum	259	300	143	1	1	9	16	-7	-2,3	
Luckenbach	260	656	328	3	6	42	38	-	-	
Marzhausen	261	238	113	-	1	7	17	-11	-4,4	
Merkelbach	262	426	198	2	3	10	12	-3	-0,7	
Mörsbach	265	441	216	-	1	6	10	-5	-1,1	
Mudenbach	267	750	370	5	1	29	29	4	0,5	
Mündersbach	268	752	383	4	1	42	40	5	0,7	
Müschbach	269	969	477	7	6	28	26	3	0,3	
Nister	276	1 006	504	3	3	74	78	-4	-0,4	
Roßbach	287	824	409	2	7	42	45	-8	-1,0	
Steinebach an der Wied	294	835	431	12	3	43	40	13	1,6	
Stein-Wingert	296	224	116	1	10	6	2	-5	-2,2	
Streithausen	299	515	243	2	1	19	14	6	1,2	
Wahlrod	301	849	422	2	2	37	62	-25	-2,9	
Welkenbach	306	141	79	-	1	4	4	-1	-0,7	
Wied	310	485	249	2	4	39	48	-12	-2,4	
Winkelbach	313	231	116	-	1	19	11	7	3,1	
VG Höhr-Grenzhausen	03	13 559	6 919	63	76	540	531	-7	-0,1	
Hilgert	030	1 494	772	7	8	46	43	2	0,1	
Hillscheid	031	2 468	1 245	15	11	97	86	15	0,6	
Höhr-Grenzhausen, St.	032	9 353	4 773	40	57	386	382	-15	-0,2	
Kammerforst	040	244	129	1	-	11	20	-9	-3,6	
VG Montabaur	04	39 392	19 844	165	182	1 662	1 458	184	0,5	
Boden	005	555	301	3	-	23	16	10	1,8	
Daubach	008	465	234	3	-	9	18	-6	-1,3	
Eitelborn	013	2 454	1 240	8	9	77	86	-11	-0,4	
Gackenbach	020	525	252	3	2	20	15	6	1,2	
Girod	021	1 175	584	3	5	42	42	-2	-0,2	
Görgeshausen	023	862	424	6	3	41	41	3	0,3	
Großholbach	024	1 002	493	3	1	49	34	17	1,7	
Heilberscheid	026	663	322	5	6	10	18	-9	-1,3	
Heiligenroth	027	1 401	705	5	5	30	33	-3	-0,2	
Holler	033	1 038	503	3	4	44	38	5	0,5	
Horbach	034	676	343	2	14	34	31	-9	-1,3	
Hübingen	036	536	256	3	1	13	20	-5	-0,9	
Kadenbach	039	1 340	670	2	6	33	37	-8	-0,6	
Montabaur, St.	048	13 291	6 870	63	69	760	546	208	1,6	
Nentershausen	051	2 022	1 001	6	12	78	82	-10	-0,5	
Neuhäusel	052	2 005	1 014	5	8	62	77	-18	-0,9	
Niederelbert	053	1 669	835	5	8	61	57	1	0,1	
Niedererbach	054	992	502	1	4	31	38	-10	-1,0	
Nornborn	055	710	363	3	1	18	15	4	0,6	
Oberelbert	057	1 141	540	4	2	46	48	-	-	
Ruppach-Goldhausen	065	1 249	609	10	3	43	40	9	0,7	
Simmern	071	1 465	705	8	9	49	60	-12	-0,8	
Stahlhofen	072	702	349	2	4	28	22	4	0,6	
Untershausen	077	496	248	4	2	23	10	15	3,1	
Welschneudorf	079	958	481	5	4	38	34	5	0,5	
VG Ransbach-Baumbach	05	14 828	7 527	60	67	561	537	21	0,1	
Alsbach	001	610	299	-	3	16	32	-19	-3,0	
Breitenau	006	686	337	2	6	16	31	-19	-2,7	
Caan	007	714	345	3	-	24	15	12	1,7	

Landkreis (LK) Verbandsgemeinde (VG) Gemeinde	Schlüssel- nummer	Bevölkerung am 31.12.2017		Veränderung im 2. Halbjahr 2017						
		insgesamt	weiblich	Ge- borene	Ge- storbene	Zuge- zogene	Fortge- zogene	Bevölkerungszu- bzw. -abnahme (-)		
										Anzahl
noch: LK Westerwaldkreis										
	143									
Deesen	009	661	343	4	1	18	22	-1	-0,2	
Hundsorf	038	425	203	3	2	21	22	-	-	
Nauort	050	2 223	1 158	8	10	81	88	-9	-0,4	
Oberhaid	059	379	195	1	4	16	15	-2	-0,5	
Ransbach-Baumbach, St.	062	7 672	3 918	31	36	302	261	40	0,5	
Sessenbach	068	498	249	3	1	24	11	15	3,1	
Wirscheid	082	330	165	2	1	10	16	-5	-1,5	
Wittgert	084	630	315	3	3	33	24	9	1,4	
VG Rennerod	06	16 771	8 317	70	100	631	629	-26	-0,2	
Bretthausen	214	185	95	-	2	7	2	3	1,6	
Elsoff (Ww.)	218	893	444	3	7	36	32	1	0,1	
Hellenhahn-Schellenberg	237	1 221	616	10	6	33	56	-18	-1,5	
Homburg	244	174	88	-	-	6	7	-1	-0,6	
Hüblingen	245	306	155	1	-	6	4	3	1,0	
Irmtraut	246	777	400	3	12	27	28	-10	-1,3	
Liebenscheid	256	848	416	2	4	21	27	-8	-0,9	
Neunkirchen	271	546	261	1	3	48	28	18	3,4	
Neustadt/Westerwald	272	586	302	2	7	18	17	-4	-0,7	
Niederroßbach	274	708	362	7	4	17	16	4	0,6	
Nister-Möhrendorf	278	303	157	1	1	7	5	1	0,3	
Oberrod	282	676	324	1	6	55	56	-6	-0,9	
Oberroßbach	283	344	156	1	1	8	7	1	0,3	
Rehe	285	947	471	2	5	15	21	-9	-0,9	
Rennerod, St.	286	4 366	2 145	21	19	196	160	38	0,9	
Salzburg	291	230	106	-	-	11	20	-9	-3,8	
Seck	292	1 165	575	5	9	41	46	-9	-0,8	
Stein-Neukirch	295	419	205	1	1	10	13	-3	-0,7	
Waigandshain	302	206	99	-	-	10	5	5	2,5	
Waldmühlen	303	335	172	2	2	16	11	5	1,5	
Westermohe	309	892	453	7	7	26	45	-18	-2,0	
Willingen	311	278	138	-	2	10	13	-5	-1,8	
Zehnhausen bei Rennerod	315	366	177	-	2	7	10	-5	-1,3	
VG Selters (Ww.)	07	16 212	8 093	68	89	596	619	-44	-0,3	
Ellenhausen	015	286	139	1	2	11	16	-6	-2,1	
Ewighausen	221	237	124	1	2	12	10	1	0,4	
Freilingen	018	659	328	4	4	36	20	16	2,5	
Freirachdorf	019	651	321	2	3	29	45	-17	-2,5	
Goddert	022	442	224	2	-	39	24	17	4,0	
Hartenfels	025	804	394	4	5	16	15	-	-	
Herschbach	029	2 771	1 397	8	21	62	87	-38	-1,4	
Krömmel	041	319	147	-	1	13	18	-6	-1,8	
Marienrachdorf	044	996	525	5	5	24	38	-14	-1,4	
Maroth	045	247	114	2	4	8	7	-1	-0,4	
Maxsain	046	1 096	529	5	11	37	34	-3	-0,3	
Nordhofen	056	542	263	1	2	15	20	-6	-1,1	
Quirnbach	061	481	264	2	1	18	19	-	-	
Rückeroth	064	505	240	2	3	21	15	5	1,0	
Schenkelberg	066	604	297	1	3	23	45	-24	-3,8	
Selters (Ww.), St.	067	2 795	1 411	15	11	97	103	-2	-0,1	
Sessenhausen	069	911	454	3	1	31	25	8	0,9	
Steinen	075	256	117	2	-	3	8	-3	-1,2	
Vielbach	078	549	281	2	1	35	18	18	3,4	
Weidenhahn	305	579	284	3	2	18	11	8	1,4	
Wölferlingen	085	482	240	3	7	48	41	3	0,6	
VG Wallmerod	08	14 620	7 320	54	79	518	576	-72	-0,5	
Arnshöfen	203	140	71	-	-	1	1	-	-	
Berod bei Wallmerod	208	550	270	-	3	34	26	7	1,3	
Bilkheim	210	498	247	1	2	16	18	-2	-0,4	

Landkreis (LK) Verbandsgemeinde (VG) Gemeinde	Schlüssel- nummer	Bevölkerung am 31.12.2017		Veränderung im 2. Halbjahr 2017					Bevölkerungszu- bzw. -abnahme (-)	
		insgesamt	weiblich	Ge- borene	Ge- storbene	Zuge- zogene	Fortge- zogene			
								Anzahl		
noch: LK Westerwaldkreis										
	143									
Dreikirchen	011	1 037	518	6	4	27	30	-1	-0,1	
Elbingen	501	312	139	-	4	10	5	5	1,6	
Ettinghausen	220	329	167	1	-	14	18	-4	-1,2	
Hahn am See	232	412	208	4	-	17	25	-4	-1,0	
Herschbach (Oww.)	239	911	468	2	3	38	22	15	1,7	
Hundsangen	037	2 053	1 027	6	6	62	86	-24	-1,2	
Kuhnhöfen	251	158	77	-	2	3	6	-5	-3,1	
Mähren	502	216	104	1	-	6	4	3	1,4	
Meudt	263	1 856	918	13	12	55	78	-22	-1,2	
Molsberg	266	461	241	1	3	14	8	4	0,9	
Niederahr	273	811	410	2	7	27	32	-9	-1,1	
Oberahr	281	555	267	3	1	34	38	-2	-0,4	
Obererbach	058	505	255	2	6	11	19	-10	-1,9	
Salz	290	849	423	2	9	22	35	-20	-2,3	
Steinefrenz	074	778	384	4	2	42	39	5	0,6	
Wallmerod	304	1 413	745	5	13	59	67	-15	-1,1	
Weroth	080	588	292	-	1	22	14	8	1,4	
Zehnhausen bei Wallmerod	316	188	89	1	1	4	5	-1	-0,5	
VG Westerbürg	09	22 635	11 361	97	125	900	985	-109	-0,5	
Ailertchen	200	591	285	-	3	15	22	-10	-1,7	
Bellinggen	207	605	289	-	5	26	18	3	0,5	
Berzhahn	209	487	251	3	1	18	25	-5	-1,0	
Brandscheid	213	488	244	3	4	23	18	4	0,8	
Enspel	219	281	143	1	2	2	7	-6	-2,1	
Gemünden	224	1 007	532	5	2	36	37	2	0,2	
Girkenroth	226	594	291	3	1	15	9	8	1,4	
Guckheim	228	947	464	8	6	34	19	17	1,8	
Halbs	233	358	175	-	3	18	27	-10	-2,7	
Härtlingen	230	382	194	2	4	12	30	-22	-5,4	
Hergenroth	238	442	210	2	6	30	32	-6	-1,3	
Höhn	242	2 962	1 478	16	16	104	104	-	-	
Kaden	247	563	283	-	4	23	39	-18	-3,1	
Kölbingen	249	1 036	538	4	8	37	32	1	0,1	
Langenhahn	254	1 387	693	5	11	77	59	13	0,9	
Pottum	284	1 002	484	7	4	37	56	-17	-1,7	
Rotenhain	288	523	253	2	-	18	38	-18	-3,3	
Rothenbach	289	883	431	2	5	33	25	5	0,6	
Stahlhofen am Wiesensee	293	334	153	4	1	27	23	7	2,1	
Stockum-Püschchen	298	638	319	4	4	21	36	-15	-2,3	
Weltersburg	307	296	151	-	6	6	12	-12	-3,9	
Westerburg, St.	308	5 681	2 926	17	27	253	267	-21	-0,4	
Willmenrod	312	647	321	5	1	24	33	-6	-0,9	
Winnen	314	501	253	4	1	11	17	-3	-0,6	
VG Wirges	10	19 501	9 921	91	110	737	716	1	0,0	
Bannberscheid	003	660	322	3	1	18	19	2	0,3	
Dernbach (Ww.)	010	2 499	1 329	9	23	98	89	-6	-0,2	
Ebernahn	012	1 231	609	3	6	56	54	-1	-0,1	
Helferskirchen	028	1 195	593	6	2	53	58	-1	-0,1	
Leuterdorf	042	858	433	3	3	27	22	5	0,6	
Mogendorf	047	1 267	642	11	9	60	64	-2	-0,2	
Moschheim	049	746	378	3	7	15	29	-18	-2,4	
Niedersayn	275	173	85	1	-	10	7	4	2,4	
Ötzingen	060	1 363	679	7	5	44	42	3	0,2	
Siershahn	070	2 912	1 468	9	18	102	79	14	0,5	
Staudt	073	1 252	638	8	2	30	49	-12	-0,9	
Wirges, St.	081	5 345	2 745	28	34	224	204	13	0,2	
Rheinland-Pfalz		4 073 679	2 062 556	19 410	22 514	167 007	160 713	3 509	0,1	

Impressum

Herausgeber:
Statistisches Landesamt Rheinland-Pfalz
Mainzer Straße 14-16
56130 Bad Ems

Telefon: 02603 71-0
Telefax: 02603 71-3150

E-Mail: poststelle@statistik.rlp.de
Internet: www.statistik.rlp.de

Kostenfreier Download im Internet: <http://www.statistik.rlp.de/de/publikationen/statistische-berichte>

© Statistisches Landesamt Rheinland-Pfalz · Bad Ems · 2018

Vervielfältigung und Verbreitung, auch auszugsweise, mit Quellenangabe gestattet.