

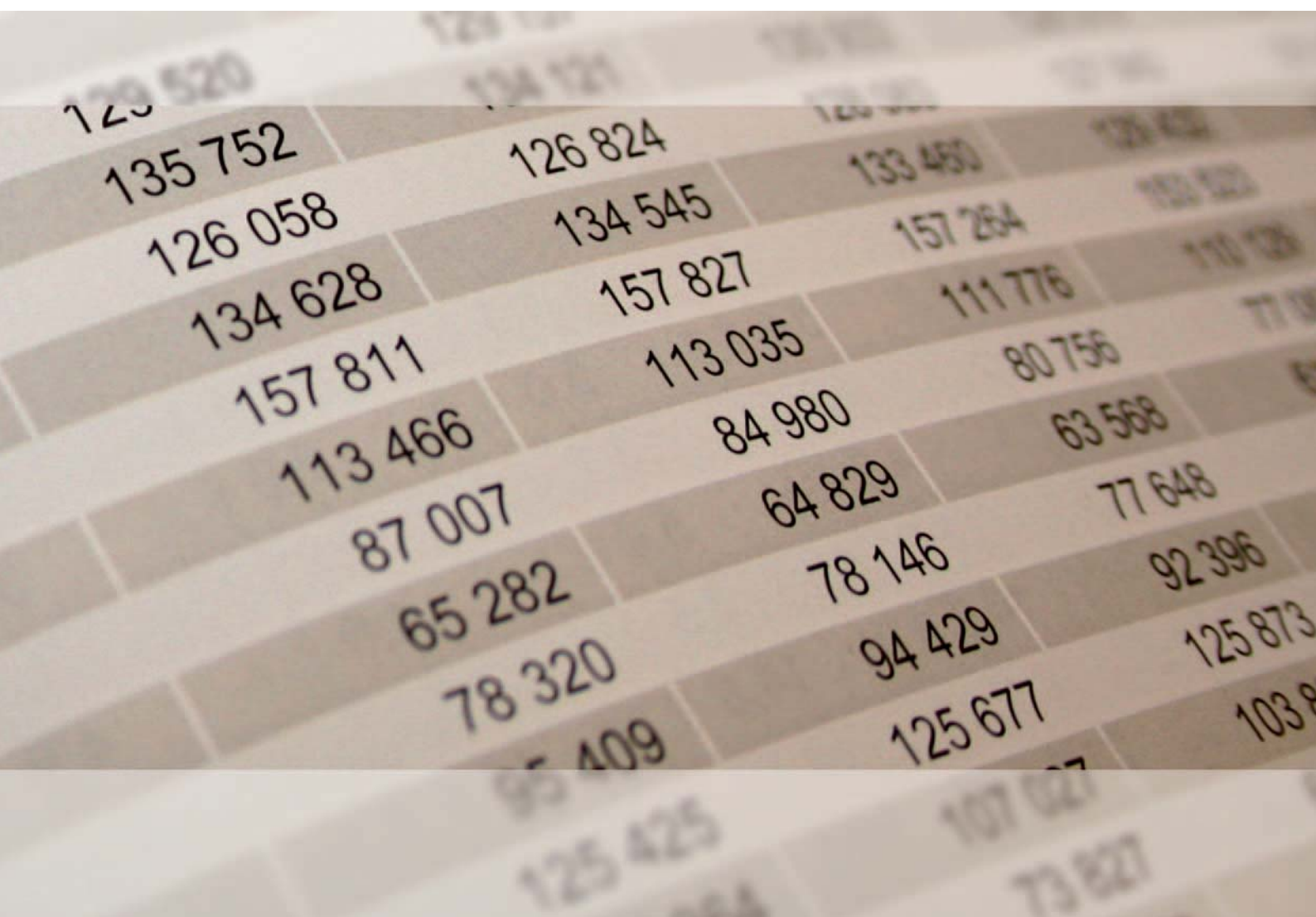


Rheinland-Pfalz

STATISTISCHES LANDESAMT

2018

STATISTISCHE BERICHTE



Bevölkerung der Gemeinden
am 30. Juni 2017

Zeichenerklärungen

0	Zahl ungleich Null, Betrag jedoch kleiner als die Hälfte von 1 in der letzten ausgewiesenen Stelle
-	nichts vorhanden
.	Zahl unbekannt oder geheim
x	Nachweis nicht sinnvoll
...	Zahl fällt später an
p	vorläufig
r	revidiert

Abkürzungen

krfr. St.	kreisfreie Stadt
gkSt.	große kreisangehörige Stadt
St.	Stadt

Inhalt

Seite

Informationen zur Statistik	5
--	----------

Glossar	6
----------------------	----------

Tabellen

T 1	Fläche am 31.12.2016 und Bevölkerungsentwicklung in den Verwaltungsbezirken vom 1.1.2017 – 30.6.2017	9
T 2	Gemeinden mit 5 000 und mehr Einwohnern am 30.6.2017	10
T 3	Gemeinden in den Landkreisen am 30.6.2017 nach Größenklassen	11
T 4	Gemeinden und Bevölkerung in Gemeinden am 30.6.2017 nach Größenklassen	11
T 5	Bevölkerung der verbandsfreien Gemeinden und der Verbandsgemeinden am 30.6.2017 nach Landkreisen	13
T 6	Bevölkerung und Bevölkerungsbewegung am 30.6.2017 nach Landkreisen, Verbandsgemeinden und Gemeinden	15
	Kreisfreie Stadt	
	Frankenthal (Pfalz), St.	15
	Kaiserslautern, St.	15
	Koblenz, St.	15
	Landau in der Pfalz, St.	15
	Ludwigshafen am Rhein, St.	15
	Mainz, St.	15
	Neustadt an der Weinstraße, St.	15
	Pirmasens, St.	15
	Speyer, St.	15
	Trier, St.	15
	Worms, St.	15
	Zweibrücken, St.	15
	Landkreise	
	Ahrweiler	15
	Altenkirchen (Ww.)	16
	Alzey-Worms	19
	Bad Dürkheim	20
	Bad Kreuznach	21
	Bernkastel-Wittlich	23
	Birkenfeld	25
	Cochem-Zell	27
	Donnersbergkreis	29
	Eifelkreis Bitburg-Prüm	30
	Germersheim	34
	Kaiserslautern	35
	Kusel	36
	Mainz-Bingen	38
	Mayen-Koblenz	39
	Neuwied	41
	Rhein-Hunsrück-Kreis	42
	Rhein-Lahn-Kreis	45
	Rhein-Pfalz-Kreis	47
	Südliche Weinstraße	48
	Südwestpfalz	50
	Trier-Saarburg	51
	Vulkaneifel	53
	Westerwaldkreis	55

Karten

K 1	Kreisfreie Städte und Landkreise in Rheinland-Pfalz am 30.6.2017 nach Bevölkerungsgrößenklassen	8
-----	--	---

Grafiken

G 1	Gemeinden am 30.6.2017 nach Größenklassen	12
G 2	Bevölkerung in Gemeinden am 30.6.2017 nach Größenklassen	12

Informationen zur Statistik

Ziel der Statistik

Im Zuge der laufenden Fortschreibung des Bevölkerungsstandes werden monatlich die amtlichen Einwohnerzahlen des Bundes, der Länder und der Gemeinden in demografischer Untergliederung nach Geschlecht, Alter, Staatsangehörigkeit und Familienstand ermittelt. Die Einwohnerzahlen sind eine maßgebliche Bemessungsgröße für die Verteilung der Länderstimmen im Bundesrat, für die Beteiligung der Länder an der aufkommenden Umsatzsteuer, für den Finanzausgleich zwischen Bund und Ländern, für die Einteilung der Wahlkreise und Größe der Wahlbezirke. Darüber hinaus basieren aber auch viele Kennzahlen wie zum Beispiel das Bruttoinlandsprodukt (BIP) pro Kopf auf der Bevölkerungszahl. Sowohl die Angaben zur Zahl der Bevölkerung als solches als auch zur Struktur der Bevölkerung in fachlicher Gliederung bspw. nach dem Alter, Geschlecht und Nationalität sind sowohl für die politisch Verantwortlichen als auch für Planer sowie Akteure in Wirtschaft und Wissenschaft von hoher Bedeutung.

Rechtsgrundlage

Gesetz über die Statistik der Bevölkerungsbewegung und die Fortschreibung des Bevölkerungsstandes - Bevölkerungsstatistikgesetz vom 20. April 2013 (BGBl. I S. 826), das zuletzt durch Artikel 13 des Gesetzes vom 20. November 2015 (BGBl. I S. 2010) geändert worden ist.

Gesetz über die Statistik für Bundeszwecke (Bundesstatistikgesetz - BStatG) vom 20. Oktober 2016 (BGBl. I S. 2394), das zuletzt durch Artikel 10 Absatz 5 des Gesetzes vom 30. Oktober 2017 (BGBl. I S. 3618) geändert worden ist.

Erhebungsumfang

In der Bevölkerungsfortschreibung wird der auf der Basis der jeweils letzten Volkszählung (zurzeit: Zensus 2011) ermittelte Bevölkerungsbestand im Wesentlichen anhand von Meldungen über Geburten und Sterbefälle sowie Fort- und Zuzüge in der Differenzierung nach Alter, Geschlecht, Staatsangehörigkeit und Familienstand fortgeschrieben. Neben den Statistiken der natürlichen Bevölkerungsbewegung (Statistiken der Eheschließungen, Begründungen von Lebenspartnerschaften, Geburten und Sterbefälle) und der Wanderungsstatistik werden bei der Fortschreibung zusätzlich Mitteilungen der Meldebehörden bei Änderung von Staatsangehörigkeiten sowie Familienständen (Ehescheidungen und Beendigungen von Lebenspartnerschaften) berücksichtigt. In dem vorliegenden Bericht werden ausschließlich die zur Ermittlung der Einwohnerzahl notwendigen statistischen Grunddaten veröffentlicht.

Der Feststellung der Einwohnerzahlen liegt der Begriff der Bevölkerung am Ort der alleinigen bzw. Hauptwohnung nach §§ 21 f. des Bundesmeldegesetzes in der Fassung der Bekanntmachung vom 3. Mai 2013 (BGBl. I S. 1084), zuletzt geändert durch Artikel 11 Absatz 4 des Gesetzes vom 18. Juli 2017 (BGBl. I S. 2745) zugrunde. Danach ist die Hauptwohnung die vorwiegend benutzte Wohnung des Einwohners. Hauptwohnung eines verheirateten oder eine Lebenspartnerschaft führenden Einwohners, der nicht dauernd getrennt von seiner Familie oder seinem Lebenspartner lebt, ist die vorwiegend benutzte Wohnung der Familie oder der Lebenspartner. In Zweifelsfällen ist die vorwiegend benutzte Wohnung dort, wo der Schwerpunkt der Lebensbeziehungen des Einwohners liegt.

Zur Bevölkerung zählen auch die im Bundesgebiet gemeldeten Ausländer/-innen (einschließlich Staatenlose). Nicht zur Bevölkerung gehören hingegen die Angehörigen der ausländischen Stationierungstreitkräfte sowie der ausländischen diplomatischen und konsularischen Vertretungen nebst deren Familienangehörigen.

Regionale Ebene

Der vorliegende Bericht enthält den auf der Basis des Zensus vom 9. Mai 2011 zeitpunktbezogenen fortgeschriebenen Bevölkerungsstand gegliedert nach kreisfreien Städten und Landkreisen, verbandsfreien Gemeinden und Verbandsgemeinden sowie Ortsgemeinden in Rheinland-Pfalz.

Berichtskreis

Die aus den Statistiken der Geburten und Sterbefälle einfließenden Grunddaten beruhen auf Meldungen der rheinland-pfälzischen Standesämter. Die Daten der Zu- und Fortgezogenen entstammen Datenlieferungen der rheinland-pfälzischen Meldebehörden.

Erhebungsmerkmale und Berichtszeitraum/-zeitpunkt

Sämtliche statistischen Nachweisungen, die in die Fortschreibung des Bevölkerungsstandes einfließen, erfolgen durch die o. a. Berichtskreise in laufendem Turnus.

Hochrechnung

Bei den o. a. Statistiken, die in die Fortschreibung des Bevölkerungsstandes einfließen, handelt es sich um Vollerhebungen. Damit erübrigt sich eine Hochrechnung.

Vergleichbarkeit

Die Ergebnisse der Wanderungsstatistik und die Entwicklung des Bevölkerungsstandes 2016 sind insbesondere aufgrund methodischer Änderungen bei den Wanderungsstatistiken sowie der verzögerten Umstellung auf ein neues statistisches Aufbereitungsverfahren nur bedingt mit den Vorjahreswerten vergleichbar. Einschränkungen bei der Genauigkeit der Ergebnisse können aus der erhöhten Zuwanderung und den dadurch bedingten Problemen bei der melderechtlichen Erfassung Schutzsuchender resultieren.

In den nachfolgenden Darstellungen sind die Ergebnisse in der zum 1. Januar 2018 geltenden Gebiets- und Verwaltungsstruktur nachgewiesen. Dies schränkt die Vergleichbarkeit mit früheren Ergebnissen der von Neugliederungen betroffenen kommunalen Gebietskörperschaften grundsätzlich ein.

Besondere fachliche Hinweise

Bei der Interpretation der Zahlen ist zu beachten, dass in der Bevölkerungsfortschreibung seit Ende 2004 so genannte bestandsrelevante Korrekturen verarbeitet werden. Hierbei handelt es sich um nachträgliche Korrekturlieferungen der Meldeämter zu Fort- und Zuzügen, in denen zu einem früheren Zeitpunkt übermittelte Meldedaten bspw. zur Zu- bzw. Fortzugsgemeinde richtig gestellt werden. Für die von bestandsrelevanten Korrekturen betroffenen Gemeinden bzw. Landkreise kann der fortgeschriebene Bevölkerungsstand nicht mehr ausschließlich auf der Grundlage der natürlichen und räumlichen Bevölkerungsbewegung ab dem 9. Mai 2011 ermittelt werden.

Neben den Bevölkerungsständen nach Geschlecht sind in den folgenden Darstellungen auch die der Bevölkerungsfortschreibung zugrunde liegenden Halbjahresergebnisse der natürlichen Bevölkerungsbewegung (Geborene und Sterbefälle) und der räumlichen Bevölkerungsbewegung (Zu- und Fortzüge) ausgewiesen.

Ergänzende Zeitreihen und Grafiken sowie bevölkerungsstatistische Daten für Verbandsgemeinden und Gemeinden können im Internet (<http://www.statistik.rlp.de>) in den Rubriken „Gesellschaft und Staat“, Themenbereiche: „Bevölkerung und Gebiet“, „Demografischer Wandel“, sowie in den Rubriken „Regionaldaten“, „Geowebdienste“ und „Veröffentlichungen“ eingesehen werden.

Glossar

Bevölkerung

Zur Bevölkerung zählen alle Personen, Deutsche und Ausländer, die in dem jeweiligen regionalen Gebiet ihren ständigen Wohnsitz, d. h. ihre alleinige bzw. Hauptwohnung haben. Der Begriff der Hauptwohnung ist in §§ 21 f. des Bundesmeldegesetzes festgelegt. Hauptwohnung ist danach die vorwiegend benutzte Wohnung des Einwohners. Hauptwohnung eines verheirateten oder eine Lebenspartnerschaft führenden Einwohners, der nicht dauernd getrennt von seiner Familie oder seinem Lebenspartner lebt, ist die vorwiegend benutzte Wohnung der Familie oder der Lebenspartner.

Nicht zur Bevölkerung gehören die Angehörigen der ausländischen Stationierungstreitkräfte sowie der ausländischen diplomatischen und konsularischen Vertretungen und deren Familienangehörigen.

Fortschreibung des Bevölkerungsstandes

Die laufende Fortschreibung des Bevölkerungsstandes erfolgt zurzeit auf den Ergebnissen des Zensus vom 9. Mai 2011. Unberücksichtigt bleiben alle Bewegungsdaten, deren Ereignisdatum vor dem 9. Mai 2011 liegen. Ein Vergleich mit Fortschreibungsergebnissen, die auf der Grundlage der Volkszählung 1987 ermittelt wurden, ist wegen zensusbedingter Strukturbrüche, die insbesondere bei regionaler Differenzierung größere Ausmaße annehmen können, nur eingeschränkt möglich.

Natürliche Bevölkerungsbewegung

Als natürliche Bevölkerungsbewegung wird die Veränderung des Bestandes und der Struktur der Bevölkerung durch Geburten, Sterbefälle, Eheschließungen und Begründungen eingetragener Lebenspartnerschaften bezeichnet. Familienstandsänderungen sind im vorliegenden Bericht nicht nachgewiesen, da sie keine Auswirkung auf die Bevölkerungszahl einer kommunalen Gebietskörperschaft haben.

Grundlage der Erhebung von Geborenen und Gestorbenen sind laufende Meldungen der Standesämter, die in der Regel in Form von automatisiert erstellten Dateien beim Statistischen Landesamt eingehen.

Die Auswertung der standesamtlichen Meldungen erfolgt:

- für Geburten nach der Hauptwohnung der Mutter (Wohnortprinzip) und
- für Sterbefälle nach der Hauptwohnung des bzw. der Verstorbenen (Wohnortprinzip).

In den Fällen, in denen sich der Wohnsitz in einem anderen Bundesland befindet, erfolgt zwischen den Statistischen Landesämtern ein elektronischer Datenaustausch.

Geborenen-/Gestorbenenüberschuss

Differenz zwischen Lebendgeborenen und Gestorbenen eines Zeitraumes.

Wanderung

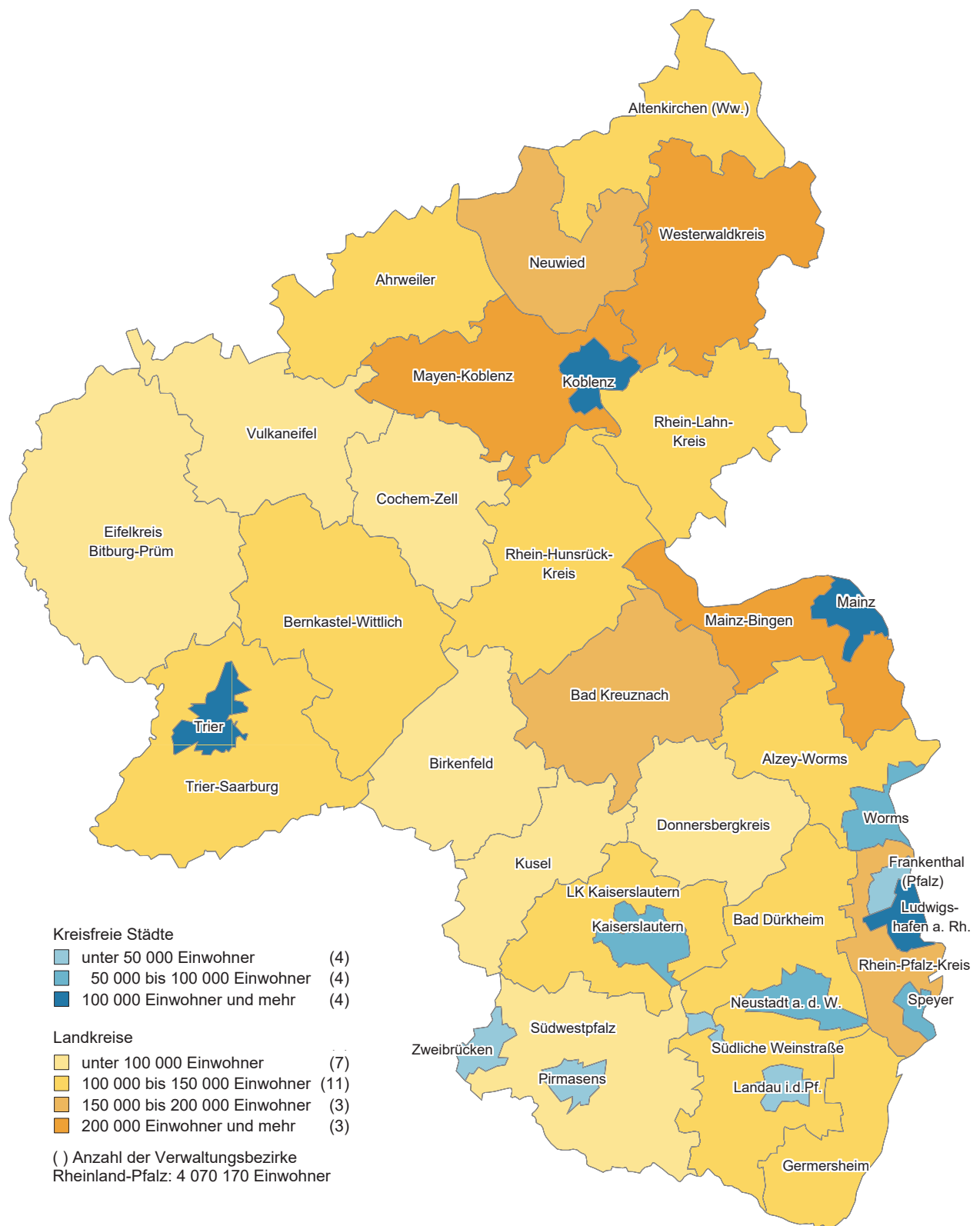
Als Wanderung, auch räumliche Bevölkerungsbewegung genannt, wird die Veränderung des Bestandes und der Struktur der Bevölkerung durch Zu- und Fortzüge bezeichnet. Aufgrund der gesetzlichen Vorschriften über die Meldepflicht wird jeder Wechsel des Hauptwohnsitzes von einer Gemeinde zu einer anderen erfasst. Umzüge innerhalb der Gemeinden werden statistisch hingegen nicht berücksichtigt. Die erfassten Zu- und Fortzüge werden laufend durch elektronischen Datenaustausch an das Statistische Landesamt übermittelt.

In den Fällen, in denen sich der Wohnsitz in einem anderen Bundesland befindet, erfolgt zwischen den Statistischen Landesämtern ein elektronischer Datenaustausch.

Gebietsstand

In regionaler Differenzierung sind die Ergebnisse auch für zurückliegende Stichtage und Berichtszeiträume in der aktuellen Gebiets- und Verwaltungsstruktur nachgewiesen, die zum 1. Januar 2018 gilt bzw. galt.

K 1 Kreisfreie Städte und Landkreise in Rheinland-Pfalz am 30.06.2017 nach Bevölkerungsgrößenklassen



Verwaltungsbezirk	Fläche ¹ am 31.12.2016	Bevölkerung am 31.12.2016	Überschuss der Geborenen bzw. Gestorbe- nen (-)	Wande- rungs- saldo	Bevölke- rungs- zu- bzw. -abnahme (-)	Bevölkerung am 30.6.2017		
	km ²					insgesamt	männlich	weiblich
					im 1. Halbjahr 2017			
Frankenthal (Pfalz), St.	43,88	48 445	-57	140	79	48 524	23 489	25 035
Kaiserslautern, St.	139,70	99 302	-110	67	-43	99 259	49 985	49 274
Koblenz, St.	105,25	113 605	-167	143	-25	113 580	55 160	58 420
Landau i. d. Pf., St.	82,94	46 006	-58	44	-14	45 992	21 775	24 217
Ludwigshafen a. Rh., St.	77,43	166 621	-66	803	758	167 379	83 262	84 117
Mainz, St.	97,73	213 528	63	534	599	214 127	104 199	109 928
Neustadt a. d. Weinstr., St.	117,09	53 209	-53	169	117	53 326	25 987	27 339
Pirmasens, St.	61,36	40 416	-226	315	87	40 503	19 807	20 696
Speyer, St.	42,71	50 551	-103	270	167	50 718	24 573	26 145
Trier, St.	117,06	110 111	-101	-374	-462	109 649	54 041	55 608
Worms, St.	108,73	82 595	-62	366	299	82 894	40 807	42 087
Zweibrücken, St.	70,64	34 428	-73	86	9	34 437	17 005	17 432
Ahrweiler	787,02	128 455	-339	668	323	128 778	63 145	65 633
Altenkirchen (Ww.)	642,38	128 961	-336	352	2	128 963	63 864	65 099
Alzey-Worms	588,07	128 197	-173	362	184	128 381	64 050	64 331
Bad Dürkheim	594,64	132 960	-323	273	-51	132 909	65 098	67 811
Bad Kreuznach	863,89	157 392	-324	379	43	157 435	76 834	80 601
Bad Kreuznach, gkSt.	55,56	50 034	-92	362	261	50 295	23 853	26 442
Bernkastel-Wittlich	1 167,94	112 006	-208	433	220	112 226	56 047	56 179
Birkenfeld	776,83	80 799	-313	438	124	80 923	40 145	40 778
Idar-Oberstein, gkSt.	91,58	28 373	-125	225	99	28 472	13 961	14 511
Cochem-Zell	692,43	61 864	-212	162	-52	61 812	30 922	30 890
Donnersbergkreis	645,41	75 203	-138	159	22	75 225	37 301	37 924
Eifelkreis Bitburg-Prüm	1 626,95	98 021	-172	266	90	98 111	49 307	48 804
Germersheim	463,32	128 205	-41	222	179	128 384	64 071	64 313
Kaiserslautern	640,00	105 504	-135	277	144	105 648	52 074	53 574
Kusel	573,61	70 899	-159	85	-77	70 822	35 146	35 676
Mainz-Bingen	605,36	209 184	-115	673	535	209 719	103 458	106 261
Bingen am Rhein, gkSt.	37,71	25 435	-36	62	24	25 459	12 524	12 935
Ingelheim am Rhein, gkSt.	49,86	24 998	-35	47	-1	24 997	12 369	12 628
Mayen-Koblenz	817,73	212 968	-402	642	232	213 200	105 253	107 947
Andernach, gkSt.	53,34	29 679	-62	137	75	29 754	14 425	15 329
Mayen, gkSt.	58,19	19 000	-38	127	87	19 087	9 480	9 607
Neuwied	627,06	181 537	-398	529	105	181 642	89 333	92 309
Neuwied, gkSt.	86,50	64 689	-140	172	7	64 696	31 577	33 119
Rhein-Hunsrück-Kreis	991,06	103 026	-260	375	111	103 137	51 291	51 846
Rhein-Lahn-Kreis	782,24	122 553	-299	291	-14	122 539	60 690	61 849
Lahnstein, gkSt.	37,62	18 068	-49	51	2	18 070	8 728	9 342
Rhein-Pfalz-Kreis	304,99	153 043	-226	603	369	153 412	75 677	77 735
Südliche Weinstraße	639,93	110 885	-210	264	54	110 939	54 757	56 182
Südwestpfalz	953,52	95 957	-276	4	-272	95 685	47 283	48 402
Trier-Saarburg	1 102,24	147 833	-170	443	276	148 109	73 203	74 906
Vulkaneifel	911,64	60 757	-185	239	52	60 809	30 528	30 281
Westerwaldkreis	989,04	201 027	-411	360	-53	200 974	99 939	101 035
Rheinland-Pfalz	19 858,00	4 066 053	-6 838	11 062	4 117	4 070 170	2 009 506	2 060 664
kreisfreie Städte	1 064,50	1 058 817	-1 013	2 563	1 571	1 060 388	520 090	540 298
Landkreise	18 787,29	3 007 236	-5 825	8 499	2 546	3 009 782	1 489 416	1 520 366

1 Landessumme einschließlich des gemeinschaftlichen deutsch-luxemburgischen Hoheitsgebietes.

Ge- meinde- schlüssel	Gemeinde	Be- völkerung	Ge- meinde- schlüssel	Gemeinde	Be- völkerung
5 000 bis unter 10 000 Einwohner					
33202019	Freinsheim, St.	5 040	13208117	Wissen, St.	8 461
13807073	Unkel, St.	5 114	13207063	Kirchen (Sieg), St.	8 578
33609102	Waldmohr	5 164	33401001	Bellheim	8 656
33305502	Rockenhausen, St.	5 274	33900009	Budenheim	8 676
13501020	Cochern, St.	5 329	13704069	Mendig, St.	8 812
14310081	Wirges, St.	5 332	13708228	Weißenthurm, St.	9 021
33510035	Otterberg, St.	5 374	33404013	Kandel, St.	9 050
33610055	Kusel, St.	5 388	33107055	Osthofen, St.	9 180
14003064	Kastellaun, St.	5 404	33302019	Eisenberg (Pfalz), St.	9 349
23206296	Prüm, St.	5 434	14303032	Höhr-Grenzhausen, St.	9 368
33402008	Hagenbach, St.	5 443	13103006	Bad Breisig, St.	9 432
13702086	Ochtendung	5 447	14101006	Bad Ems, St.	9 509
33609092	Schönenberg-Kübelberg	5 581	33807023	Römerberg	9 591
23109124	Traben-Trarbach, St.	5 674	33906042	Nieder-Olm, St.	9 918
13803012	Dierdorf, St.	5 677	10 000 bis unter 20 000 Einwohner		
14309308	Westerburg, St.	5 702	13209006	Betzdorf, St.	10 147
33902039	Nackenheim	5 819	33800004	Bobenheim-Roxheim	10 167
33405017	Lingenfeld	5 826	33800005	Böhl-Iggelheim	10 285
13207072	Mudersbach	5 832	23100502	Morbach	10 536
13701088	Plaidt	5 835	33704038	Herxheim bei Landau/Pfalz	10 606
13802004	Bad Hönningen, St.	5 870	13100090	Grafenschaft	10 912
33808026	Waldsee	5 890	14103029	Diez, St.	11 014
14301206	Bad Marienberg (Ww.), St.	5 908	13708216	Mülheim-Kärlich, St.	11 140
14302229	Hachenburg, St.	5 954	33800017	Limburgerhof	11 584
33807007	Dudenhofen	6 041	33800019	Mutterstadt	12 849
13804041	Linz am Rhein, St.	6 045	14304048	Montabaur, St.	13 083
23501045	Hermeskeil, St.	6 142	33200024	Grünstadt, St.	13 496
13801044	Neustadt (Wied)	6 235	23200018	Bitburg, St.	14 602
13201501	Altenkirchen (Ww.), St.	6 328	14000501	Boppard, St.	15 366
33707061	Offenbach an der Queich	6 404	13100070	Remagen, St.	16 588
13307501	Bad Sobernheim, St.	6 471	13700203	Bendorf, St.	16 798
13203050	Herdorf, St.	6 585	13100077	Sinzig, St.	17 515
33703020	Edenkoben, St.	6 763	33400501	Wörth am Rhein, St.	17 869
34004038	Rodalben, St.	6 798	14100075	Lahnstein, gkSt.	18 070
33903019	Gau-Algesheim, St.	6 809	33100003	Alzey, St.	18 223
13702089	Polch, St.	6 844	23503068	Konz, St.	18 256
13402010	Birkenfeld, St.	6 934	33200002	Bad Dürkheim, St.	18 522
33806016	Lambsheim	6 939	23100134	Wittlich, St.	18 848
23101008	Bernkastel-Kues, St.	7 056	13700068	Mayen, gkSt.	19 087
33502004	Enkenbach-Alsenborn	7 056	20 000 bis unter 50 000 Einwohner		
33804018	Maxdorf	7 120	33800025	Schifferstadt, St.	20 103
33701501	Annweiler am Trifels, St.	7 138	33200025	Haßloch	20 482
33808020	Neuhofen	7 153	33400007	Germersheim, St.	20 690
13801003	Asbach	7 269	33900030	Ingelheim am Rhein, gkSt.	24 997
23505118	Saarburg, St.	7 348	33900005	Bingen am Rhein, gkSt.	25 459
33801006	Dannstadt-Schauernheim	7 363	13100007	Bad Neuenahr-Ahrweiler, St.	27 926
33403012	Jockgrim	7 419	13400045	Idar-Oberstein, gkSt.	28 472
33907049	Oppenheim, St.	7 508	13700003	Andernach, gkSt.	29 754
33905027	Heidesheim am Rhein	7 589	32000000	Zweibrücken, krfr. St.	34 437
33808001	Altrip	7 600	31700000	Pirmasens, krfr. St.	40 503
33902006	Bodenheim	7 619	31300000	Landau in der Pfalz, krfr. St.	45 992
14305062	Ransbach-Baumbach, St.	7 632	31100000	Frankenthal (Pfalz), krfr. St.	48 524
23302026	Gerolstein, St.	7 649	50 000 bis unter 100 000 Einwohner		
33508038	Ramstein-Miesenbach, St.	7 703	13300006	Bad Kreuznach, gkSt.	50 295
33501003	Bruchmühlbach-Miesau	7 784	31800000	Speyer, krfr. St.	50 718
33304039	Kirchheimbolanden, St.	7 821	31600000	Neustadt a. d. W., krfr. St.	53 326
33106058	Saulheim	7 885	13800045	Neuwied, gkSt.	64 696
23506125	Schweich, St.	7 901	31900000	Worms, krfr. St.	82 894
33106073	Wörrstadt, St.	7 938	31200000	Kaiserslautern, krfr. St.	99 259
23301501	Daun, St.	7 953	100 000 und mehr Einwohner		
14007144	Simmern/Hunsrück, St.	7 955	21100000	Trier, krfr. St.	109 649
33406025	Rülzheim	7 970	11100000	Koblenz, krfr. St.	113 580
33702005	Bad Bergzabern, St.	8 139	31400000	Ludwigshafen a. Rh., krfr. St.	167 379
13300052	Kirm, St.	8 218	31500000	Mainz, krfr. St.	214 127
33505022	Landstuhl, Sickingenstadt, St.	8 319			
13707226	Vallendar, St.	8 424			
33907043	Nierstein, St.	8 424			

T 3

Gemeinden in den Landkreisen am 30.6.2017 nach Größenklassen

Landkreis	Verbandsfreie Gemeinden	Verbandsgemeinden	Ortsgemeinden	Verbandsfreie Gemeinden und Ortsgemeinden mit einer Bevölkerung von ... Personen						
				unter 300	300 – 500	500 – 1 000	1 000 – 3 000	3 000 – 5 000	5 000 – 10 000	10 000 und mehr
Ahrweiler	4	4	70	27	10	18	13	1	1	4
Altenkirchen (Ww.)	-	7	119	34	20	34	22	3	5	1
Alzey-Worms	1	6	68	1	10	22	26	6	3	1
Bad Dürkheim	3	5	45	-	4	11	23	6	1	3
Bad Kreuznach	2	7	116	36	20	27	30	2	2	1
Bernkastel-Wittlich	2	4	105	36	19	23	25	-	2	2
Birkenfeld	1	4	95	37	32	19	4	2	1	1
Cochem-Zell	-	4	89	29	20	25	11	3	1	-
Donnersbergkreis	-	6	81	27	15	23	11	2	3	-
Eifelkreis Bitburg-Prüm	1	5	233	144	41	29	17	1	1	1
Germersheim	2	6	29	1	-	2	18	2	6	2
Kaiserslautern	-	7	50	2	5	11	20	7	5	-
Kusel	-	3	98	29	27	26	13	-	3	-
Mainz-Bingen	3	7	63	2	1	19	24	10	8	2
Mayen-Koblenz	3	7	84	13	13	18	26	7	6	4
Neuwied	1	7	61	2	7	15	25	6	6	1
Rhein-Hunsrück-Kreis	1	6	136	62	34	24	10	4	2	1
Rhein-Lahn-Kreis	1	7	136	44	41	26	20	3	1	2
Rhein-Pfalz-Kreis	5	5	20	-	-	1	5	6	8	5
Südliche Weinstraße	-	7	75	4	10	35	19	2	4	1
Südwestpfalz	-	7	84	9	17	28	23	6	1	-
Trier-Saarburg	-	7	104	17	14	27	41	1	3	1
Vulkaneifel	-	5	109	61	20	16	9	1	2	-
Westerwaldkreis	-	10	192	27	37	75	45	1	6	1
Rheinland-Pfalz	30	143	2 262	644	417	554	480	82	81	34

T 4

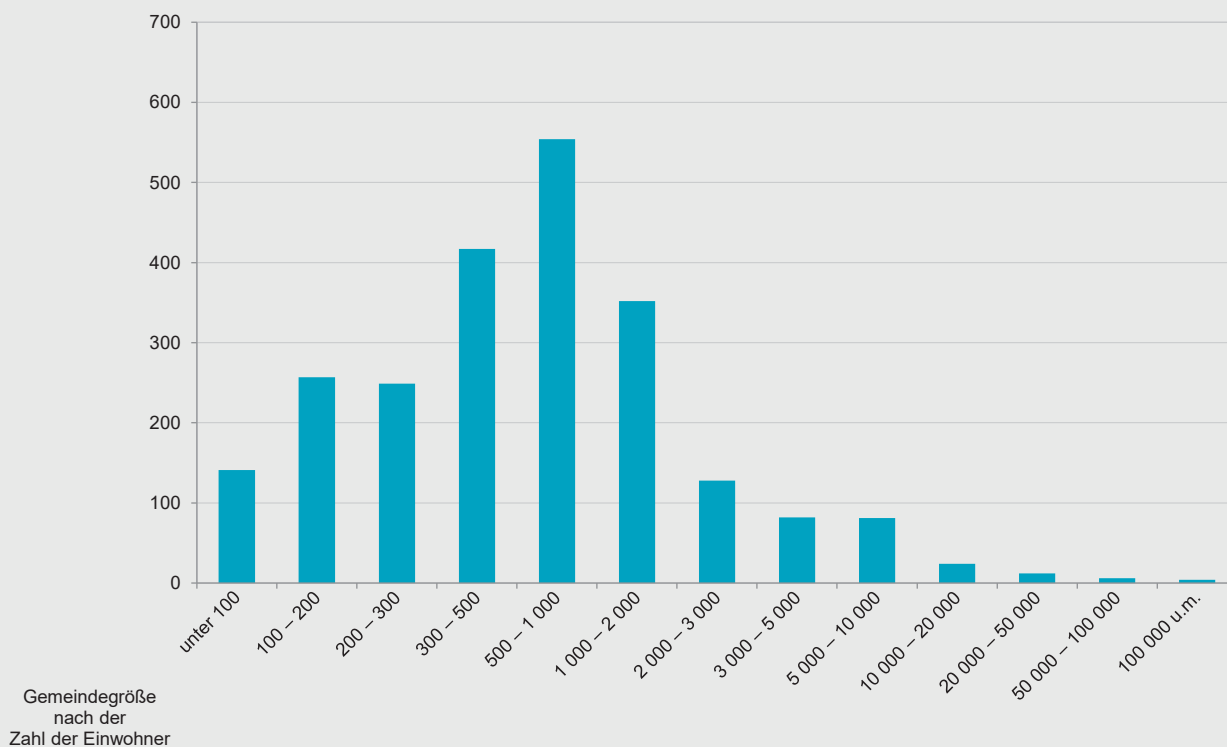
Gemeinden und Bevölkerung in Gemeinden am 30.6.2017 nach Größenklassen

Gemeindegröße von ... bis unter ... Einwohner	Gemeinden	Bevölkerung		
		insgesamt	männlich	weiblich
Unter 100	138	8 801	4 543	4 258
100 – 200	257	39 019	19 613	19 406
200 – 300	249	61 331	31 165	30 166
300 – 500	417	164 311	82 564	81 747
500 – 1 000	554	393 166	196 894	196 272
1 000 – 2 000	352	485 022	241 463	243 559
Unter 2 000	1 967	1 151 650	576 242	575 408
2 000 – 3 000	128	312 540	154 752	157 788
3 000 – 5 000	82	311 952	154 174	157 778
5 000 – 10 000	81	575 203	282 374	292 829
10 000 – 20 000	24	345 563	169 634	175 929
20 000 – 50 000	12	367 339	178 886	188 453
50 000 – 100 000	6	401 188	196 782	204 406
100 000 und mehr	4	604 735	296 662	308 073
2 000 und mehr	337	2 918 520	1 433 264	1 485 256
Insgesamt	2 304	4 070 170	2 009 506	2 060 664

G 1

Gemeinden am 30.6.2017 nach Größenklassen

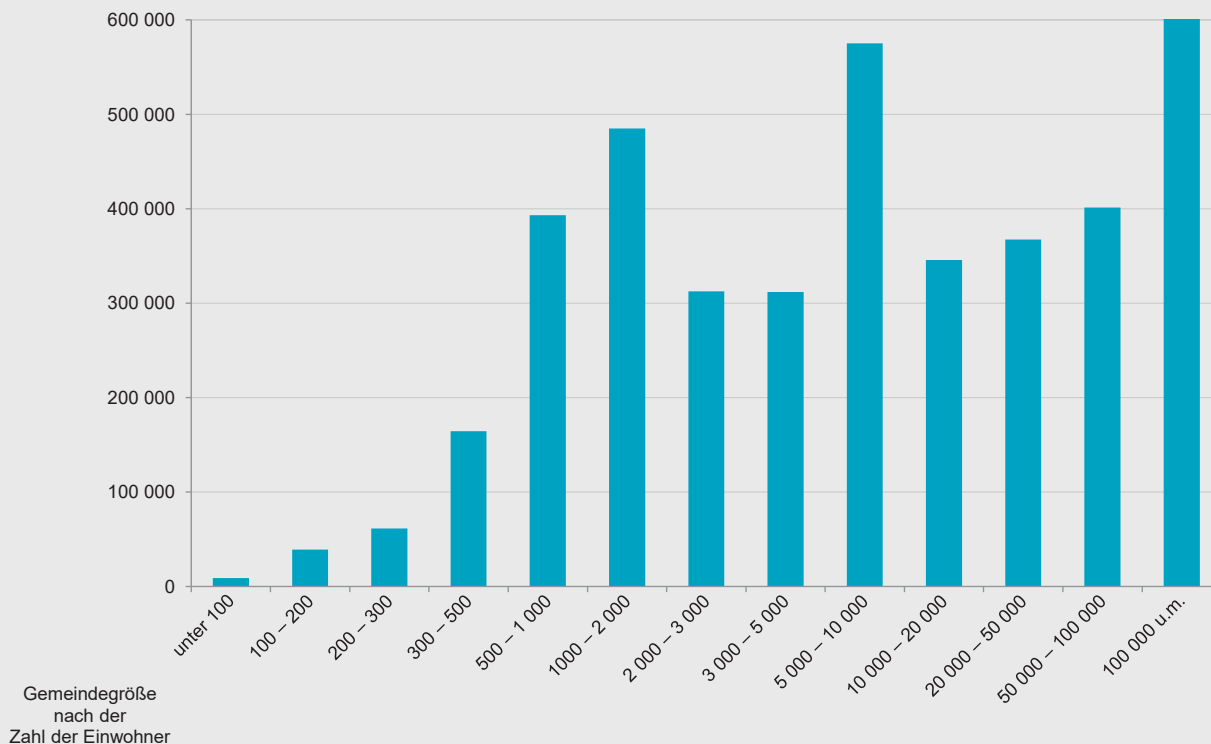
Zahl der Gemeinden



G 2

Bevölkerung in Gemeinden am 30.6.2017 nach Größenklassen

Einwohnerzahl



Landkreis (LK) Verbandsfreie Gemeinde Verbandsgemeinde (VG)	Bevölkerung			Landkreis (LK) Verbandsfreie Gemeinde Verbandsgemeinde (VG)	Bevölkerung		
	ins- gesamt	männ- lich	weib- lich		ins- gesamt	männ- lich	weib- lich
LK Ahrweiler	128 778	63 145	65 633	LK Birkenfeld	80 923	40 145	40 778
Bad Neuenahr-Ahrweiler, St.	27 926	13 077	14 849	Idar-Oberstein, gkSt.	28 472	13 961	14 511
Grafschaft	10 912	5 508	5 404	VG Baumholder	9 382	4 660	4 722
Remagen, St.	16 588	8 159	8 429	VG Birkenfeld	20 348	10 263	10 085
Sinzig, St.	17 515	8 526	8 989	VG Herrstein	15 551	7 715	7 836
VG Adenau	13 059	6 549	6 510	VG Rhaunen	7 170	3 546	3 624
VG Altenahr	10 999	5 522	5 477				
VG Bad Breisig	13 394	6 545	6 849	LK Cochem-Zell	61 812	30 922	30 890
VG Brohlthal	18 385	9 259	9 126	VG Cochem	19 798	9 884	9 914
				VG Kaisersesch	15 504	7 820	7 684
LK Altenkirchen (Ww.)	128 963	63 864	65 099	VG Ulmen	10 900	5 446	5 454
VG Altenkirchen (Ww.)	22 825	11 337	11 488	VG Zell (Mosel)	15 610	7 772	7 838
VG Betzdorf-Gebhardshain	26 073	12 919	13 154				
VG Daaden-Herdorf	17 560	8 684	8 876	LK Donnersbergkreis	75 225	37 301	37 924
VG Flammersfeld	11 976	5 937	6 039	VG Alsenz-Obermoschel	6 732	3 355	3 377
VG Hamm (Sieg)	12 429	6 163	6 266	VG Eisenberg (Pfalz)	13 245	6 551	6 694
VG Kirchen (Sieg)	23 041	11 370	11 671	VG Göllheim	11 787	5 859	5 928
VG Wissen	15 059	7 454	7 605	VG Kirchheimbolanden	19 563	9 655	9 908
				VG Rockenhausen	10 807	5 358	5 449
LK Alzey-Worms	128 381	64 050	64 331	VG Winnweiler	13 091	6 523	6 568
Alzey, St.	18 223	9 069	9 154				
VG Alzey-Land	24 841	12 386	12 455	LK Eifelkreis Bitburg-Prüm	98 111	49 307	48 804
VG Eich	13 028	6 506	6 522	Bitburg, St.	14 602	7 033	7 569
VG Monsheim	10 431	5 167	5 264	VG Arzfeld	9 464	4 776	4 688
VG Wöllstein	11 929	5 988	5 941	VG Bitburger Land	25 216	12 787	12 429
VG Wonnegau	20 908	10 448	10 460	VG Prüm	21 418	10 893	10 525
VG Wörrstadt	29 021	14 486	14 535	VG Speicher	8 369	4 113	4 256
				VG Südeifel	19 042	9 705	9 337
LK Bad Dürkheim	132 909	65 098	67 811				
Bad Dürkheim, St.	18 522	8 745	9 777	LK Germersheim	128 384	64 071	64 313
Grünstadt, St.	13 496	6 616	6 880	Germersheim, St.	20 690	10 425	10 265
Haßloch	20 482	10 017	10 465	Wörth am Rhein, St.	17 869	8 814	9 055
VG Deidesheim	11 871	5 822	6 049	VG Bellheim	13 803	6 870	6 933
VG Freinsheim	15 668	7 644	8 024	VG Hagenbach	10 705	5 284	5 421
VG Leiningerland	30 620	15 289	15 331	VG Jockgrim	17 191	8 669	8 522
VG Lambrecht (Pfalz)	12 150	5 989	6 161	VG Kandel	16 356	8 160	8 196
VG Wachenheim a. d. Weinstraße	10 100	4 976	5 124	VG Lingenfeld	16 819	8 403	8 416
				VG Rülzheim	14 951	7 446	7 505
LK Bad Kreuznach	157 435	76 834	80 601				
Bad Kreuznach, gkSt.	50 295	23 853	26 442	LK Kaiserslautern	105 648	52 074	53 574
Kirn, St.	8 218	4 004	4 214	VG Bruchmühlbach-Miesau	10 473	5 218	5 255
VG Bad Kreuznach	12 822	6 400	6 422	VG Enkenbach-Alsenborn	19 586	9 714	9 872
VG Bad Sobernheim	17 441	8 573	8 868	VG Kaiserslautern-Süd	10 829	5 333	5 496
VG Kirn-Land	9 629	4 796	4 833	VG Landstuhl	15 218	7 479	7 739
VG Langenlonsheim	13 588	6 740	6 848	VG Otterbach-Otterberg	18 859	9 261	9 598
VG Meisenheim	7 663	3 775	3 888	VG Ramstein-Miesenbach	16 714	8 211	8 503
VG Rüdesheim	28 446	14 105	14 341	VG Weilerbach	13 969	6 858	7 111
VG Stromberg	9 333	4 588	4 745				
				LK Kusel	70 822	35 146	35 676
LK Bernkastel-Wittlich	112 226	56 047	56 179	VG Kusel-Altenglan	23 094	11 406	11 688
Morbach	10 536	5 317	5 219	VG Lauterecken-Wolfstein	18 485	9 219	9 266
Wittlich, St.	18 848	9 469	9 379	VG Oberes Glantal	29 243	14 521	14 722
VG Bernkastel-Kues	28 079	13 983	14 096				
VG Thalfang am Erbeskopf	7 237	3 592	3 645				
VG Traben-Trarbach	17 436	8 663	8 773				
VG Wittlich-Land	30 090	15 023	15 067				

Landkreis (LK) Verbandsfreie Gemeinde Verbandsgemeinde (VG)	Bevölkerung			Landkreis (LK) Verbandsfreie Gemeinde Verbandsgemeinde (VG)	Bevölkerung		
	ins- gesamt	männ- lich	weib- lich		ins- gesamt	männ- lich	weib- lich
LK Mainz-Bingen	209 719	103 458	106 261	noch: LK Rhein-Pfalz-Kreis			
Bingen am Rhein, gkSt.	25 459	12 524	12 935	VG Maxdorf	12 898	6 339	6 559
Budenheim	8 676	4 294	4 382	VG Römerberg-Dudenhofen	21 274	10 564	10 710
Ingelheim am Rhein, gkSt.	24 997	12 369	12 628	VG Rheinauen	24 053	11 877	12 176
VG Bodenheim	20 034	9 842	10 192				
VG Gau-Algesheim	16 594	8 165	8 429	LK Südliche Weinstraße	110 939	54 757	56 182
VG Heidesheim am Rhein	10 077	5 030	5 047	VG Annweiler am Trifels	16 884	8 351	8 533
VG Nieder-Olm	32 979	16 198	16 781	VG Bad Bergzabern	24 037	11 810	12 227
VG Rhein-Nahe	15 011	7 400	7 611	VG Edenkoben	20 434	10 144	10 290
VG Rhein-Selz	41 429	20 411	21 018	VG Herxheim	15 122	7 411	7 711
VG Sprendlingen-Gensingen	14 463	7 225	7 238	VG Landau-Land	13 696	6 828	6 868
				VG Maikammer	8 111	4 017	4 094
				VG Offenbach an der Queich	12 655	6 196	6 459
LK Mayen-Koblenz	213 200	105 253	107 947				
Andernach, gkSt.	29 754	14 425	15 329	LK Südwestpfalz	95 685	47 283	48 402
Bendorf, St.	16 798	8 230	8 568	VG Dahner Felsenland	14 474	7 183	7 291
Mayen, gkSt.	19 087	9 480	9 607	VG Hauenstein	8 722	4 240	4 482
VG Maifeld	24 618	12 246	12 372	VG Pirmasens-Land	12 177	5 975	6 202
VG Mendig	13 401	6 626	6 775	VG Rodalben	14 072	6 883	7 189
VG Pellenz	16 312	8 140	8 172	VG Thaleischweiler-Wallhalben	17 632	8 802	8 830
VG Rhein-Mosel	26 947	13 112	13 835	VG Waldfischbach-Burgalben	12 221	6 034	6 187
VG Vallendar	15 331	7 508	7 823	VG Zweibrücken-Land	16 387	8 166	8 221
VG Vordereifel	16 325	8 182	8 143				
VG Weißenthurm	34 627	17 304	17 323				
LK Neuwied	181 642	89 333	92 309	LK Trier-Saarburg	148 109	73 203	74 906
Neuwied, gkSt.	64 696	31 577	33 119	VG Hermeskeil	14 918	7 395	7 523
VG Asbach	22 248	11 160	11 088	VG Kell am See	9 284	4 683	4 601
VG Bad Hönningen	11 865	5 862	6 003	VG Konz	32 010	15 797	16 213
VG Dierdorf	10 829	5 358	5 471	VG Ruwer	18 368	9 046	9 322
VG Linz am Rhein	18 402	9 052	9 350	VG Saarburg	23 482	11 650	11 832
VG Puderbach	14 653	7 263	7 390	VG Schweich a. d. Röm. Weinstr.	28 053	13 707	14 346
VG Rengsdorf-Waldbreitbach	25 860	12 715	13 145	VG Trier-Land	21 994	10 925	11 069
VG Unkel	13 089	6 346	6 743				
LK Rhein-Hunsrück-Kreis	103 137	51 291	51 846	LK Vulkaneifel	60 809	30 528	30 281
Boppard, St.	15 366	7 507	7 859	VG Daun	22 749	11 358	11 391
VG Emmelshausen	14 612	7 365	7 247	VG Gerolstein	13 597	6 785	6 812
VG Kastellaun	15 774	7 887	7 887	VG Hillesheim	8 743	4 349	4 394
VG Kirchberg (Hunsrück)	19 873	9 951	9 922	VG Kelberg	7 170	3 655	3 515
VG Rheinböllen	10 299	5 153	5 146	VG Obere Kyll	8 550	4 381	4 169
VG Sankt Goar-Oberwesel	8 895	4 378	4 517				
VG Simmern/Hunsrück	18 318	9 050	9 268	LK Westerwaldkreis	200 974	99 939	101 035
				VG Bad Marienberg (Ww.)	19 358	9 752	9 606
LK Rhein-Lahn-Kreis	122 539	60 690	61 849	VG Hachenburg	24 046	11 973	12 073
Lahnstein, gkSt.	18 070	8 728	9 342	VG Höhr-Grenzhausen	13 566	6 652	6 914
VG Bad Ems	16 672	8 062	8 610	VG Montabaur	39 208	19 449	19 759
VG Diez	25 190	12 674	12 516	VG Ransbach-Baumbach	14 807	7 277	7 530
VG Hahnstätten	9 464	4 720	4 744	VG Rennerod	16 797	8 435	8 362
VG Katzenelnbogen	9 167	4 542	4 625	VG Selters (Ww.)	16 256	8 171	8 085
VG Loreley	16 705	8 369	8 336	VG Wallmerod	14 692	7 351	7 341
VG Nassau	11 198	5 588	5 610	VG Westerburg	22 744	11 310	11 434
VG Nastätten	16 073	8 007	8 066	VG Würges	19 500	9 569	9 931
LK Rhein-Pfalz-Kreis	153 412	75 677	77 735	Bevölkerung in Rheinland-Pfalz			
Bobenheim-Roxheim	10 167	5 001	5 166	verbandsfreien Gemeinden	601 085	293 614	307 471
Böhl-Iggelheim	10 285	5 008	5 277	Verbandsgemeinden	2 408 697	1 195 802	1 212 895
Limburgerhof	11 584	5 602	5 982				
Mutterstadt	12 849	6 264	6 585				
Schifferstadt, St.	20 103	10 012	10 091				
VG Dannstadt-Schauernheim	13 508	6 704	6 804				
VG Lamsheim-Heßheim	16 691	8 306	8 385				

Landkreis (LK) Verbandsgemeinde (VG) Gemeinde	Schlüssel- nummer	Bevölkerung am 30.6.2017		Veränderung im 1. Halbjahr 2017					Bevölkerungszu- bzw. -abnahme (-)	%
		insgesamt	weiblich	Ge- borene	Ge- storbene	Zuge- zogene	Fortge- zogene			

Kreisfreie Städte

Frankenthal (Pfalz), St.	311	48 524	25 035	246	303	1 688	1 548	79	0,2
Kaiserslautern, St.	312	99 259	49 274	465	575	3 622	3 555	-43	-0,0
Koblenz, St.	111	113 580	58 420	542	709	4 068	3 925	-25	-0,0
Landau i. d. Pf., St.	313	45 992	24 217	208	266	1 712	1 668	-14	-0,0
Ludwigshafen a. Rh., St.	314	167 379	84 117	907	973	6 081	5 278	758	0,5
Mainz, St.	315	214 127	109 928	1 080	1 017	7 852	7 318	599	0,3
Neustadt a. d. Weinstr., St.	316	53 326	27 339	257	310	1 495	1 326	117	0,2
Pirmasens, St.	317	40 503	20 696	163	389	1 378	1 063	87	0,2
Speyer, St.	318	50 718	26 145	252	355	1 944	1 674	167	0,3
Trier, St.	211	109 649	55 608	500	601	6 162	6 536	-462	-0,4
Worms, St.	319	82 894	42 087	435	497	2 726	2 360	299	0,4
Zweibrücken, St.	320	34 437	17 432	163	236	1 007	921	9	0,0

Landkreise

LK Ahrweiler	131	128 778	65 633	561	900	4 439	3 771	323	0,3
Bad Neuenahr-Ahrweiler, St.	007	27 926	14 849	104	228	901	693	82	0,3
Grafschaft	090	10 912	5 404	49	48	312	321	-7	-0,1
Remagen, St.	070	16 588	8 429	81	97	777	640	119	0,7
Sinzig, St.	077	17 515	8 989	90	129	531	479	12	0,1
VG Adenau	01	13 059	6 510	46	107	419	377	-20	-0,2
Adenau, St.	001	2 932	1 498	14	26	116	97	7	0,2
Antweiler	004	509	251	4	3	8	11	-2	-0,4
Aremberg	005	213	101	-	3	9	11	-5	-2,3
Barweiler	008	392	191	-	3	7	17	-13	-3,2
Bauler	009	63	28	-	1	1	3	-3	-4,5
Dankerath	015	77	36	-	1	2	1	-	-
Dorsel	018	193	98	2	2	6	3	3	1,6
Dümpelfeld	501	569	289	2	6	22	11	7	1,2
Eichenbach	021	68	35	-	-	4	6	-2	-2,9
Fuchshofen	022	94	47	-	1	-	1	-2	-2,1
Harscheid	026	141	70	-	-	3	-	3	2,2
Herschbroich	028	264	126	1	3	11	10	-1	-0,4
Hoffeld	030	278	127	-	3	6	2	1	0,4
Honerath	032	155	75	1	2	3	5	-3	-1,9
Hümmel	033	471	214	1	4	6	2	1	0,2
Insul	034	479	255	-	3	11	4	4	0,8
Kaltenborn	037	350	168	-	4	9	10	-5	-1,4
Kottenborn	042	172	87	1	1	12	16	-4	-2,3
Leimbach	044	467	237	1	1	9	14	-5	-1,1
Meuspath	050	162	71	1	-	15	5	11	7,3
Müllenbach	051	475	237	1	3	20	8	10	2,2
Müsch	052	208	113	1	1	5	10	-5	-2,3
Nürburg	058	187	88	1	-	19	11	8	4,5
Ohlenhard	062	147	74	2	3	3	2	-	-
Pomster	065	151	78	-	-	7	4	3	2,0
Quiddelbach	066	248	123	-	5	13	17	-9	-3,5
Reifferscheid	069	506	253	-	7	16	6	3	0,6
Rodder	072	240	113	1	3	4	3	-1	-0,4
Schuld	074	667	338	-	5	7	26	-24	-3,5
Senscheid	075	89	43	-	-	-	2	-2	-2,2
Sierscheid	076	90	43	1	1	5	2	3	3,4
Trierscheid	079	67	34	-	1	-	3	-4	-5,6
Wershofen	082	883	447	3	3	27	25	2	0,2
Wiesemscheid	083	244	110	1	3	7	15	-10	-3,9
Wimbach	084	456	232	4	4	15	8	7	1,6

Landkreis (LK) Verbandsgemeinde (VG) Gemeinde	Schlüssel- nummer	Bevölkerung am 30.6.2017		Veränderung im 1. Halbjahr 2017					Bevölkerungszu- bzw. -abnahme (-)	%
		insgesamt	weiblich	Ge- borene	Ge- storbene	Zuge- zogene	Fortge- zogene			
								Anzahl		
noch: LK Ahrweiler										
	131									
Winnerath	085	183	90	1	1	9	2	7	4,0	
Wirft	086	169	90	2	-	2	4	-	-	
VG Altenahr	02	10 999	5 477	47	67	396	395	-21	-0,2	
Ahrbrück	002	1 212	596	8	9	39	74	-36	-2,9	
Altenahr	003	1 869	940	8	22	106	90	-	-	
Berg	011	1 256	610	5	2	49	40	12	1,0	
Dernau	017	1 717	866	5	12	40	33	-	-	
Heckenbach	027	247	116	-	-	7	8	-1	-0,4	
Hönningen	029	1 035	528	2	3	25	31	-7	-0,7	
Kalenborn	036	668	344	6	1	15	17	3	0,5	
Kesseling	039	600	299	1	3	19	19	-2	-0,3	
Kirchsahr	040	378	188	1	3	17	14	1	0,3	
Lind	047	546	265	4	4	15	15	-	-	
Mayschoß	049	920	449	4	7	42	34	5	0,5	
Rech	068	551	276	3	1	22	20	4	0,7	
VG Bad Breisig	03	13 394	6 849	68	94	533	406	102	0,8	
Bad Breisig, St.	006	9 432	4 867	49	71	395	283	91	1,0	
Brohl-Lützing	014	2 468	1 237	9	15	93	82	5	0,2	
Gönnersdorf	025	633	325	3	3	25	14	11	1,8	
Waldorf	081	861	420	7	5	20	27	-5	-0,6	
VG Brohlthal	04	18 385	9 126	76	130	570	460	56	0,3	
Brenk	201	170	85	1	1	2	3	-1	-0,6	
Burgbrohl	202	3 187	1 575	13	28	98	78	5	0,2	
Dedenbach	016	450	228	-	2	10	6	2	0,4	
Galenberg	204	215	96	-	1	8	2	5	2,4	
Glees	205	602	288	3	3	16	15	1	0,2	
Hohenleimbach	206	358	188	1	11	17	13	-6	-1,6	
Kempenich	502	1 869	937	10	19	49	44	-4	-0,2	
Königsfeld	041	699	359	4	2	27	21	8	1,2	
Niederdürenbach	054	967	477	4	3	33	25	9	0,9	
Niederzissen	055	2 700	1 373	11	16	93	71	17	0,6	
Oberdürenbach	059	647	321	2	2	25	24	1	0,2	
Oberzissen	060	1 106	543	6	5	39	26	14	1,3	
Schalkenbach	073	813	399	4	1	20	26	-3	-0,4	
Spessart	208	770	359	1	3	19	15	2	0,3	
Wassenach	209	1 199	592	4	7	36	24	9	0,8	
Wehr	210	1 117	538	5	5	25	29	-4	-0,4	
Weibern	211	1 516	768	7	21	53	38	1	0,1	
LK Altenkirchen (Ww.)	132	128 963	65 099	518	854	4 442	4 090	2	0,0	
VG Altenkirchen (Ww.)	01	22 825	11 488	100	152	1 000	866	82	0,4	
Almersbach	001	404	210	1	2	17	17	-1	-0,2	
Altenkirchen (Ww.), St.	501	6 328	3 320	35	51	322	234	72	1,2	
Bachenberg	004	105	49	-	-	1	3	-2	-1,9	
Berod bei Hachenburg	201	564	282	4	1	29	33	-2	-0,4	
Birnbach	009	635	306	2	4	25	22	1	0,2	
Busenhausen	017	346	174	2	2	19	5	14	4,2	
Eichelhardt	022	494	254	4	4	6	6	1	0,2	
Ersfeld	027	73	36	-	-	2	2	-	-	
Fiersbach	031	242	118	-	1	5	16	-12	-4,7	
Fluterschen	033	670	333	4	2	27	9	20	3,1	
Forstmehren	035	161	79	-	2	14	9	3	1,9	
Gieleroth	040	646	314	2	3	22	27	-6	-0,9	
Hasselbach	046	319	148	1	2	16	16	-1	-0,3	
Helmenzen	047	867	414	6	5	20	35	-14	-1,6	
Helmeroth	048	182	97	2	-	3	7	-2	-1,1	

Landkreis (LK) Verbandsgemeinde (VG) Gemeinde	Schlüssel- nummer	Bevölkerung am 30.6.2017		Veränderung im 1. Halbjahr 2017						
		insgesamt	weiblich	Ge- borene	Ge- storbene	Zuge- zogene	Fortge- zogene	Bevölkerungszu- bzw. -abnahme (-)		
										Anzahl
noch: LK Altenkirchen (Ww.) 132										
Hemmelzen	049	256	101	-	2	18	16	-	-	
Heupelzen	051	249	126	-	1	7	9	-3	-1,2	
Hilgenroth	052	297	152	-	-	14	5	9	3,1	
Hirz-Maulsbach	053	303	148	-	1	12	7	4	1,3	
Idelberg	056	58	30	-	-	1	-	1	1,8	
Ingelbach	057	544	270	1	6	30	9	16	3,0	
Isert	058	121	61	-	-	1	3	-2	-1,6	
Kettenhausen	061	280	139	2	4	14	8	4	1,4	
Kircheib	062	527	251	1	2	29	22	5	1,0	
Kraam	064	176	84	-	2	5	1	2	1,1	
Mammelzen	067	1 075	546	3	4	44	36	7	0,7	
Mehren	069	467	244	-	12	31	26	-7	-1,5	
Michelbach (Ww.)	070	529	264	5	3	21	7	16	3,1	
Neitersen	074	797	393	4	11	55	51	-1	-0,1	
Obererbach (Ww.)	081	548	265	4	1	18	16	5	0,9	
Oberirsen	082	610	293	1	2	36	35	-	-	
Oberwambach	086	415	202	-	1	6	12	-7	-1,7	
Ölsen	087	88	39	-	-	6	5	1	1,1	
Racksen	092	144	71	-	-	1	8	-7	-4,6	
Rettersen	094	358	172	-	1	8	14	-7	-1,9	
Schöneberg	099	400	189	3	3	26	34	-8	-2,0	
Sörth	106	239	137	1	2	8	9	-2	-0,8	
Stürzelbach	109	238	118	1	1	13	12	1	0,4	
Volkerzen	110	80	41	2	-	4	8	-2	-2,4	
Werkhausen	114	231	121	-	2	10	11	-3	-1,3	
Weyerbusch	115	1 380	718	9	11	48	45	-	-	
Wölmersen	118	379	179	-	1	6	16	-11	-2,8	
VG Betzdorf-Gebhardshain	09	26 073	13 154	112	149	937	849	50	0,2	
Alsdorf	002	1 466	732	6	3	48	52	-1	-0,1	
Betzdorf, St.	006	10 147	5 155	39	76	455	353	65	0,6	
Dickendorf	020	338	165	1	1	5	15	-10	-2,9	
Elben	024	336	174	3	3	13	12	1	0,3	
Elkenroth	025	1 807	911	7	6	75	57	19	1,1	
Fensdorf	030	393	192	3	-	4	8	-1	-0,3	
Gebhardshain	039	1 923	974	9	11	57	49	5	0,3	
Grünebach	042	520	260	1	6	15	13	-3	-0,6	
Kausen	059	782	376	6	5	17	20	-2	-0,3	
Malberg	066	967	489	3	4	18	17	-	-	
Molzshain	071	535	257	6	3	12	24	-9	-1,7	
Nauroth	073	1 113	569	2	5	50	44	3	0,3	
Rosenheim (LK Altenkirchen)	095	754	379	2	4	30	34	-6	-0,8	
Scheuerfeld	098	2 005	1 032	8	6	51	69	-16	-0,8	
Steinebach/Sieg	107	1 241	605	5	6	32	30	1	0,1	
Steineroth	108	576	298	2	5	23	22	-2	-0,3	
Wallmenroth	111	1 170	586	9	5	32	30	6	0,5	
VG Daaden-Herdorf	03	17 560	8 876	69	131	399	423	-89	-0,5	
Daaden, St.	018	4 208	2 131	15	30	98	105	-23	-0,5	
Derschen	019	957	462	3	5	26	41	-17	-1,7	
Emmerzhausen	026	693	345	3	2	13	13	2	0,3	
Friedewald	036	1 124	559	5	5	21	15	6	0,5	
Herdorf, St.	050	6 585	3 359	27	63	153	150	-35	-0,5	
Mauden	068	108	57	1	-	4	5	-	-	
Niederdreisbach	075	878	450	3	8	15	28	-18	-2,0	
Nisterberg	079	375	194	2	-	8	7	3	0,8	
Schutzbach	101	354	168	1	3	11	10	-1	-0,3	
Weitefeld	113	2 278	1 151	9	15	50	49	-6	-0,3	
VG Flammersfeld	04	11 976	6 039	46	61	509	490	1	0,0	
Berzhausen	005	192	103	1	-	6	9	-3	-1,5	

Landkreis (LK) Verbandsgemeinde (VG) Gemeinde	Schlüssel- nummer	Bevölkerung am 30.6.2017		Veränderung im 1. Halbjahr 2017						
		insgesamt	weiblich	Ge- borene	Ge- storbene	Zuge- zogene	Fortge- zogene	Bevölkerungszu- bzw. -abnahme (-)		
										Anzahl
noch: LK Altenkirchen (Ww.) 132										
Bürdenbach	015	573	279	-	4	14	14	-4	-0,7	
Burglahr	016	491	258	3	1	25	17	10	2,1	
Eichen	023	524	259	1	1	10	46	-36	-6,4	
Eulenberg	029	49	23	-	1	3	1	1	2,1	
Flammersfeld	032	1 316	678	9	6	67	61	9	0,7	
Giershausen	041	98	43	-	2	6	12	-8	-7,5	
Güllesheim	043	703	352	2	5	20	16	-	-	
Horhausen (Ww.)	055	1 937	989	6	8	80	72	5	0,3	
Kescheid	060	122	58	1	1	5	1	4	3,4	
Krunkel	065	608	302	3	4	20	16	3	0,5	
Niedersteinebach	078	210	116	1	9	11	8	-5	-2,3	
Oberlahr	083	766	389	1	-	43	26	18	2,4	
Obernau	084	180	88	1	1	5	11	-6	-3,2	
Obersteinebach	085	240	110	-	-	8	7	1	0,4	
Orfgen	088	226	120	-	-	6	5	1	0,4	
Peterslahr	089	290	149	3	3	10	20	-10	-3,3	
Pleckhausen	090	760	385	3	3	48	29	19	2,6	
Reiferscheid	093	447	220	2	1	30	15	16	3,7	
Rott	097	360	186	2	1	16	19	-2	-0,6	
Schürdt	100	268	142	-	5	15	13	-3	-1,1	
Seelbach (Ww.)	103	307	147	1	-	8	11	-2	-0,6	
Seifen	104	133	69	-	-	-	3	-3	-2,2	
Walterschen	112	137	63	1	1	8	12	-4	-2,8	
Willroth	116	894	431	5	3	38	43	-3	-0,3	
Ziegenhain	119	145	80	-	1	7	3	3	2,1	
VG Hamm (Sieg)	06	12 429	6 266	53	71	468	483	-33	-0,3	
Birkenbeul	007	423	213	2	1	10	21	-10	-2,3	
Bitzen	010	715	354	4	1	23	22	4	0,6	
Breitscheidt	013	950	484	1	3	42	45	-5	-0,5	
Bruchertseifen	014	739	364	1	8	28	32	-11	-1,5	
Etzbach	028	1 317	627	5	6	42	54	-13	-1,0	
Forst	034	572	307	2	3	12	15	-4	-0,7	
Fürthen	038	1 155	577	1	7	44	51	-13	-1,1	
Hamm (Sieg)	044	3 418	1 767	22	22	179	141	38	1,1	
Niederirschen	077	103	55	-	-	1	1	-	-	
Pracht	091	1 433	708	7	11	25	55	-34	-2,3	
Roth	096	1 474	738	8	9	57	40	16	1,1	
Seelbach bei Hamm (Sieg)	102	130	72	-	-	5	6	-1	-0,8	
VG Kirchen (Sieg)	07	23 041	11 671	89	189	654	584	-35	-0,2	
Brachbach	012	2 314	1 168	10	16	31	38	-13	-0,6	
Friesenhagen	037	1 570	772	8	15	53	42	4	0,3	
Harbach	045	544	268	3	2	17	13	5	0,9	
Kirchen (Sieg), St.	063	8 578	4 369	35	58	249	260	-35	-0,4	
Mudersbach	072	5 832	2 947	24	45	176	144	7	0,1	
Niederfischbach	076	4 203	2 147	9	53	128	87	-3	-0,1	
VG Wissen	08	15 059	7 605	49	101	475	395	26	0,2	
Birken-Honigssessen	008	2 489	1 269	11	15	73	40	29	1,2	
Hövels	054	532	268	2	2	9	12	-3	-0,6	
Katzwinkel (Sieg)	080	1 804	930	6	13	59	49	3	0,2	
Mittelhof	011	1 003	510	2	6	41	44	-8	-0,8	
Selbach (Sieg)	105	770	382	1	6	16	30	-19	-2,4	
Wissen, St.	117	8 461	4 246	27	59	277	220	24	0,3	

Landkreis (LK) Verbandsgemeinde (VG) Gemeinde	Schlüssel- nummer	Bevölkerung am 30.6.2017		Veränderung im 1. Halbjahr 2017					Bevölkerungszu- bzw. -abnahme (-)	%
		insgesamt	weiblich	Ge- borene	Ge- storbene	Zuge- zogene	Fortge- zogene			
								Anzahl		
LK Alzey-Worms	331	128 381	64 331	580	753	4 962	4 600	184	0,1	
Alzey, St.	003	18 223	9 154	88	126	838	692	109	0,6	
VG Alzey-Land	01	24 841	12 455	108	124	970	865	89	0,4	
Albig	001	1 592	812	7	8	49	53	-5	-0,3	
Bechenheim	005	422	213	5	5	21	8	13	3,2	
Bechtolsheim	007	1 724	853	7	9	97	66	29	1,7	
Bermersheim vor der Höhe	008	387	195	2	4	15	14	-1	-0,3	
Biebelnheim	010	663	326	1	9	25	22	-5	-0,7	
Bornheim	012	878	389	3	1	84	66	20	2,3	
Dintesheim	014	162	77	1	2	-	2	-3	-1,8	
Eppelsheim	020	1 257	642	2	8	43	30	7	0,6	
Erbes-Büdesheim	021	1 434	740	8	6	77	64	15	1,1	
Esselborn	022	355	182	-	2	3	4	-3	-0,8	
Flornborn	024	1 019	510	5	6	50	56	-7	-0,7	
Flonheim	025	2 712	1 357	10	12	120	100	18	0,7	
Framersheim	026	1 555	794	6	9	56	55	-2	-0,1	
Freimersheim	027	731	349	4	3	40	30	11	1,5	
Gau-Heppenheim	031	515	255	2	1	13	20	-6	-1,2	
Gau-Odernheim	032	3 847	1 942	15	10	80	94	-9	-0,2	
Kettenheim	042	304	143	2	1	10	12	-1	-0,3	
Lonsheim	043	596	300	3	7	20	27	-11	-1,8	
Mauchenheim	044	1 000	517	4	5	31	28	2	0,2	
Nack	050	608	313	3	2	11	18	-6	-1,0	
Nieder-Wiesen	051	613	322	6	3	24	30	-3	-0,5	
Ober-Flörsheim	052	1 216	604	5	7	41	30	9	0,7	
Offenheim	053	674	331	6	1	38	18	25	3,9	
Wahlheim	067	577	289	1	3	22	18	2	0,3	
VG Eich	02	13 028	6 522	63	70	459	411	40	0,3	
Alsheim	002	2 713	1 383	7	9	105	74	29	1,1	
Eich	018	3 573	1 795	18	28	165	141	14	0,4	
Gimbsheim	034	3 018	1 479	15	13	77	87	-9	-0,3	
Hamm am Rhein	038	2 047	1 005	9	12	64	69	-8	-0,4	
Mettenheim	045	1 677	860	14	8	48	40	14	0,8	
VG Monsheim	03	10 431	5 264	45	69	364	310	30	0,3	
Flörsheim-Dalsheim	023	3 013	1 550	18	31	69	71	-15	-0,5	
Hohen-Sülzen	041	718	367	1	3	23	18	3	0,4	
Mölsheim	046	583	294	1	3	13	10	1	0,2	
Monsheim	048	2 563	1 308	8	14	137	88	43	1,7	
Mörstadt	047	981	477	5	5	40	33	7	0,7	
Offstein	054	1 883	922	11	10	69	72	-2	-0,1	
Wachenheim	066	690	346	1	3	13	18	-7	-1,0	
VG Wöllstein	05	11 929	5 941	57	57	436	425	9	0,1	
Eckelsheim	017	423	217	1	5	13	14	-5	-1,2	
Gau-Bickelheim	030	2 099	1 051	8	7	106	97	8	0,4	
Gumbsheim	035	598	302	3	2	13	27	-14	-2,3	
Sieffersheim	060	1 226	640	7	3	24	24	4	0,3	
Stein-Bockenheim	062	685	358	6	3	14	9	8	1,2	
Wendelsheim	070	1 387	695	6	7	51	57	-7	-0,5	
Wöllstein	072	4 597	2 219	21	23	176	165	10	0,2	
Wonsheim	075	914	459	5	7	39	32	5	0,6	
VG Wonnegau	07	20 908	10 460	99	155	671	658	-44	-0,2	
Bechtheim	006	1 778	891	4	18	42	62	-34	-1,9	
Bermersheim	009	325	160	-	3	4	13	-12	-3,6	
Dittelsheim-Heßloch	015	2 138	1 040	10	19	62	74	-21	-1,0	
Frettenheim	028	310	149	2	-	5	6	1	0,3	
Gundersheim	036	1 621	788	11	8	43	42	3	0,2	

Landkreis (LK) Verbandsgemeinde (VG) Gemeinde	Schlüssel- nummer	Bevölkerung am 30.6.2017		Veränderung im 1. Halbjahr 2017					Bevölkerungszu- bzw. -abnahme (-)	%
		insgesamt	weiblich	Ge- borene	Ge- storbene	Zuge- zogene	Fortge- zogene			
								Anzahl		
noch: LK Alzey-Worms										
	331									
Gundheim	037	901	476	3	4	23	32	-10	-1,1	
Hangen-Weisheim	039	432	218	2	4	4	10	-8	-1,8	
Hochborn	011	428	214	2	-	22	19	5	1,2	
Monzernheim	049	588	288	2	3	9	16	-8	-1,3	
Osthofen, St.	055	9 180	4 628	49	79	370	288	52	0,6	
Westhofen	071	3 207	1 608	14	17	87	96	-12	-0,4	
VG Wörrstadt	06	29 021	14 535	120	152	1 224	1 239	-49	-0,2	
Armsheim	004	2 507	1 256	6	10	114	160	-50	-2,0	
Ensheim	019	468	230	4	5	11	15	-5	-1,1	
Gabsheim	029	738	371	3	3	22	22	-	-	
Gau-Weinheim	033	592	293	4	3	11	20	-8	-1,3	
Partenheim	056	1 605	762	5	7	64	50	12	0,8	
Saulheim	058	7 885	3 982	43	44	313	282	30	0,4	
Schornsheim	059	1 625	807	4	5	95	80	14	0,9	
Spiesheim	061	924	470	3	5	32	44	-14	-1,5	
Sulzheim	063	1 070	524	3	6	50	51	-4	-0,4	
Udenheim	064	1 368	678	5	4	49	75	-25	-1,8	
Vendersheim	065	566	290	1	6	11	11	-5	-0,9	
Wallertheim	068	1 735	866	4	7	84	67	14	0,8	
Wörrstadt, St.	073	7 938	4 006	35	47	368	362	-8	-0,1	
LK Bad Dürkheim	332	132 909	67 811	541	864	4 275	4 002	-51	-0,0	
Bad Dürkheim, St.	002	18 522	9 777	79	137	578	600	-79	-0,4	
Grünstadt, St.	024	13 496	6 880	67	98	461	400	28	0,2	
Haßloch	025	20 482	10 465	88	131	533	469	22	0,1	
VG Deidesheim	01	11 871	6 049	48	70	381	342	17	0,1	
Deidesheim, St.	009	3 806	1 977	16	35	151	123	9	0,2	
Forst an der Weinstraße	017	808	414	2	2	15	24	-9	-1,1	
Meckenheim	035	3 433	1 740	17	15	92	111	-17	-0,5	
Niederkirchen bei Deidesheim	039	2 343	1 173	10	12	87	47	38	1,6	
Ruppertsberg	043	1 481	745	3	6	36	37	-4	-0,3	
VG Freinsheim	02	15 668	8 024	55	91	485	417	31	0,2	
Bobenheim am Berg	005	828	406	2	6	29	21	4	0,5	
Dackenheim	008	463	226	2	-	8	2	8	1,8	
Erpolzheim	015	1 356	702	8	2	28	28	6	0,4	
Freinsheim, St.	019	5 040	2 606	13	34	155	166	-32	-0,6	
Herxheim am Berg	026	738	358	-	4	23	16	2	0,3	
Kallstadt	028	1 230	611	-	8	49	37	4	0,3	
Weisenheim am Berg	049	1 749	897	9	8	72	48	25	1,5	
Weisenheim am Sand	050	4 264	2 218	21	29	121	99	14	0,3	
VG Lambrecht (Pfalz)	05	12 150	6 161	54	95	444	453	-50	-0,4	
Elmstein	014	2 378	1 183	11	13	71	66	3	0,1	
Esthal	016	1 339	654	4	6	33	30	1	0,1	
Frankeneck	018	853	426	4	7	27	27	-3	-0,4	
Lambrecht (Pfalz), St.	032	3 933	2 029	17	46	196	194	-27	-0,7	
Lindenberg	034	1 093	542	6	8	44	58	-16	-1,4	
Neidenfels	037	778	399	5	4	20	32	-11	-1,4	
Weidenthal	048	1 776	928	7	11	53	46	3	0,2	
VG Leiningerland	07	30 620	15 331	117	186	1 070	1 049	-48	-0,2	
Altleiningen	001	1 711	847	4	7	58	79	-24	-1,4	
Battenberg (Pfalz)	003	390	197	-	3	17	15	-1	-0,3	
Bissersheim	004	431	227	2	-	10	13	-1	-0,2	
Bockenheim an der Weinstraße	006	2 159	1 089	8	14	76	53	17	0,8	
Carlsberg	007	3 408	1 686	11	22	108	108	-11	-0,3	

Landkreis (LK) Verbandsgemeinde (VG) Gemeinde	Schlüssel- nummer	Bevölkerung am 30.6.2017		Veränderung im 1. Halbjahr 2017						
		insgesamt	weiblich	Ge- borene	Ge- storbene	Zuge- zogene	Fortge- zogene	Bevölkerungszu- bzw. -abnahme (-)		
										Anzahl
noch: LK Bad Dürkheim										
	332									
Dirmstein	010	2 947	1 473	11	16	94	99	-10	-0,3	
Ebertsheim	012	1 227	603	4	9	23	30	-12	-1,0	
Gerolsheim	021	1 744	873	6	7	76	63	12	0,7	
Großkarlbach	023	1 163	600	7	7	48	37	11	1,0	
Hettenleidelheim	027	2 982	1 507	12	26	94	120	-40	-1,3	
Kindenheim	029	1 020	502	3	6	33	41	-11	-1,1	
Kirchheim an der Weinstraße	030	1 922	955	7	4	63	61	6	0,3	
Kleinkarlbach	031	868	429	5	4	22	18	5	0,6	
Laumersheim	033	911	458	7	3	41	33	12	1,3	
Mertesheim	036	423	200	2	1	14	15	-	-	
Neuleiningen	038	775	403	2	7	27	30	-8	-1,0	
Obersülzen	040	654	310	3	1	38	19	21	3,3	
Obrigheim (Pfalz)	041	2 691	1 385	6	31	100	76	-1	-0,0	
Quirnheim	042	767	378	5	6	34	46	-13	-1,7	
Tiefenthal	044	846	430	3	4	34	21	12	1,4	
Wattenheim	047	1 581	779	9	8	60	72	-12	-0,8	
VG Wachenheim an der Weinstraße	06	10 100	5 124	33	56	323	272	28	0,3	
Ellerstadt	013	2 365	1 192	11	7	63	77	-10	-0,4	
Friedelsheim	020	1 441	717	-	6	28	37	-15	-1,0	
Gönnheim	022	1 552	801	10	7	53	39	17	1,1	
Wachenheim a. d. W., St.	046	4 742	2 414	12	36	179	119	36	0,8	
LK Bad Kreuznach										
	133	157 435	80 601	696	1 020	5 333	4 954	43	0,0	
Bad Kreuznach, gkSt.	006	50 295	26 442	263	355	1 845	1 483	261	0,5	
Kirn, St.	052	8 218	4 214	40	74	323	262	27	0,3	
VG Bad Kreuznach	01	12 822	6 422	40	69	385	407	-52	-0,4	
Altenbamberg	003	734	377	-	2	31	25	4	0,5	
Biebelsheim	012	621	314	2	5	15	20	-8	-1,3	
Feilbingert	030	1 543	767	3	13	34	56	-32	-2,0	
Frei-Laubersheim	031	1 044	529	-	1	16	28	-14	-1,3	
Fürfeld	032	1 573	805	11	8	57	47	13	0,8	
Hackenheim	037	2 074	1 047	8	13	50	57	-12	-0,6	
Hallgarten	039	767	379	3	4	19	22	-4	-0,5	
Hochstätten	045	627	312	1	3	18	21	-5	-0,8	
Neu-Bamberg	069	947	459	2	9	35	24	4	0,4	
Pfaffen-Schwabenheim	078	1 301	637	6	4	59	55	6	0,5	
Pleiersheim	080	315	150	1	6	2	5	-8	-2,5	
Tiefenthal	104	129	64	1	-	10	2	9	7,5	
Volxheim	106	1 147	582	2	1	39	45	-5	-0,4	
VG Bad Sobernheim	07	17 441	8 868	83	108	519	494	-	-	
Auen	005	185	94	2	3	6	3	2	1,1	
Bad Sobernheim, St.	501	6 471	3 286	30	47	232	185	30	0,5	
Bärweiler	009	228	106	-	3	4	5	-4	-1,7	
Daubach	022	215	110	2	1	5	3	3	1,4	
Ippenschied	050	152	76	1	1	5	4	1	0,7	
Kirschroth	053	261	128	2	2	3	3	-	-	
Langenthal	055	93	47	1	1	1	-	1	1,1	
Lauschied	057	538	277	3	3	16	16	-	-	
Martinstein	062	279	145	2	1	19	19	1	0,4	
Meddersheim	064	1 315	671	5	5	28	31	-3	-0,2	
Merxheim	066	1 415	712	5	5	32	35	-2	-0,1	
Monzingen	067	1 582	791	7	9	43	51	-10	-0,6	
Nußbaum	072	459	240	1	1	12	3	9	2,0	
Odernheim am Glan	076	1 684	861	9	12	49	38	8	0,5	
Rehbach	082	47	23	-	-	-	1	-1	-2,1	
Seesbach	094	501	260	6	3	9	29	-18	-3,5	

Landkreis (LK) Verbandsgemeinde (VG) Gemeinde	Schlüssel- nummer	Bevölkerung am 30.6.2017		Veränderung im 1. Halbjahr 2017					
		insgesamt	weiblich	Ge- borene	Ge- storbene	Zuge- zogene	Fortge- zogene	Bevölkerungszu- bzw. -abnahme (-)	
noch: LK Bad Kreuznach									
	133								
Staudernheim	102	1 370	702	6	10	31	39	-12	-0,9
Weiler bei Monzingen	111	449	238	1	-	16	18	-1	-0,2
Winterburg	116	197	101	-	1	8	11	-4	-2,0
VG Kirn-Land	03	9 629	4 833	35	55	276	329	-73	-0,8
Bärenbach	008	504	254	3	2	7	5	3	0,6
Becherbach bei Kirn	010	387	201	2	2	7	8	-1	-0,3
Brauweiler	016	56	23	-	-	-	3	-3	-5,1
Bruschied	201	291	148	1	1	5	20	-15	-4,9
Hahnenbach	038	509	256	-	4	29	21	4	0,8
Heimweiler	041	397	196	3	1	6	12	-4	-1,0
Heinzenberg	042	22	9	-	1	-	-	-1	-4,3
Hennweiler	043	1 221	633	1	10	28	34	-15	-1,2
Hochstetten-Dhaun	046	1 611	799	7	6	49	48	2	0,1
Horbach	047	41	17	-	1	1	1	-1	-2,4
Kellenbach	202	250	111	1	2	10	12	-3	-1,2
Königsau	203	61	30	-	-	2	12	-10	-14,1
Limbach	059	303	165	1	-	3	4	-	-
Meckenbach	063	362	182	-	2	7	4	1	0,3
Oberhausen bei Kirn	073	908	461	4	4	31	32	-1	-0,1
Otzweiler	077	199	90	-	2	9	12	-5	-2,5
Schneppenbach	204	215	118	-	4	2	6	-8	-3,6
Schwarzerden	205	225	110	-	2	4	7	-5	-2,2
Simmertal	096	1 866	934	12	10	73	73	2	0,1
Weitersborn	113	201	96	-	1	3	15	-13	-6,1
VG Langenlonsheim	04	13 588	6 848	71	86	557	545	-4	-0,0
Bretzenheim	018	2 569	1 282	15	10	104	83	26	1,0
Dorsheim	026	717	357	1	-	16	28	-11	-1,5
Guldental	035	2 466	1 269	14	17	72	87	-18	-0,7
Langenlonsheim	054	3 825	1 949	20	44	166	133	8	0,2
Laubenheim	056	798	400	6	3	34	47	-10	-1,2
Rümmelsheim	087	1 382	690	6	6	48	60	-12	-0,9
Windesheim	114	1 831	901	9	6	117	107	13	0,7
VG Meisenheim	05	7 663	3 888	23	60	248	253	-42	-0,5
Abtweiler	001	197	96	1	-	1	2	-	-
Becherbach	011	858	438	7	5	30	30	2	0,2
Breitenheim	017	403	209	-	2	14	11	1	0,2
Callbach	020	366	200	-	3	14	14	-3	-0,8
Desloch	024	332	161	1	1	8	15	-7	-2,1
Hundsbach	049	377	191	1	3	8	14	-8	-2,1
Jeckenbach	051	227	119	1	3	3	2	-1	-0,4
Lettweiler	058	202	98	-	2	3	6	-5	-2,4
Löllbach	060	201	98	-	2	1	1	-2	-1,0
Meisenheim, St.	065	2 840	1 443	8	29	106	103	-18	-0,6
Raumbach	081	392	198	1	1	16	14	2	0,5
Rehborn	083	696	358	-	2	16	16	-2	-0,3
Reiffelbach	084	222	100	2	4	12	13	-3	-1,3
Schmittweiler	090	193	98	1	1	11	9	2	1,0
Schweinschied	092	157	81	-	2	5	3	-	-
VG Rüdesheim	06	28 446	14 341	117	152	851	889	-73	-0,3
Allenfeld	002	198	96	-	1	1	8	-8	-3,9
Argenschwang	004	341	166	-	3	17	4	10	3,0
Bockenau	013	1 219	598	6	5	25	22	4	0,3
Boos	014	374	184	2	3	6	3	2	0,5
Braunweiler	015	614	316	4	4	6	8	-2	-0,3
Burgsponheim	019	246	122	-	1	2	8	-7	-2,8
Dalberg	021	233	115	-	3	7	8	-4	-1,7
Duchroth	027	544	281	4	4	8	7	1	0,2

Landkreis (LK) Verbandsgemeinde (VG) Gemeinde	Schlüssel- nummer	Bevölkerung am 30.6.2017		Veränderung im 1. Halbjahr 2017						
		insgesamt	weiblich	Ge- borene	Ge- storbene	Zuge- zogene	Fortge- zogene	Bevölkerungszu- bzw. -abnahme (-)		
Anzahl									%	
noch: LK Bad Kreuznach										
	133									
Gebroth	033	166	86	-	-	5	5	-	-	
Gutenberg	036	944	476	2	5	18	32	-17	-1,8	
Hargesheim	040	2 928	1 500	16	14	110	97	15	0,5	
Hergenfeld	044	512	263	1	2	10	15	-6	-1,2	
Hüffelsheim	048	1 323	654	8	6	45	39	8	0,6	
Mandel	061	894	459	2	2	11	18	-7	-0,8	
Münchwald	068	280	144	-	1	11	22	-12	-4,1	
Niederhausen	070	559	274	1	1	15	12	3	0,5	
Norheim	071	1 518	760	3	9	35	41	-13	-0,8	
Oberhausen an der Nahe	074	373	178	4	3	6	5	2	0,5	
Oberstreit	075	292	140	1	2	4	4	-1	-0,3	
Roxheim	086	2 415	1 263	8	8	102	90	12	0,5	
Rüdesheim	117	2 663	1 385	10	13	101	110	-12	-0,4	
Sankt Katharinen	088	375	178	4	3	17	13	5	1,4	
Schloßböckelheim	089	392	191	1	-	20	11	10	2,6	
Sommerloch	098	419	207	2	5	3	8	-8	-1,9	
Spabrücken	099	1 135	568	4	9	29	35	-11	-1,0	
Spall	100	176	86	-	1	9	2	6	3,5	
Sponheim	101	760	371	4	7	27	25	-1	-0,1	
Traisen	105	565	297	5	3	20	18	4	0,7	
Waldböckelheim	107	2 171	1 073	6	6	64	64	-	-	
Wallhausen	109	1 519	763	2	10	51	45	-2	-0,1	
Weinsheim	112	1 818	917	15	13	57	74	-15	-0,8	
Winterbach	115	480	230	2	5	9	36	-29	-5,7	
VG Stromberg	08	9 333	4 745	24	61	329	292	-1	-0,0	
Daxweiler	023	787	411	5	2	37	27	13	1,7	
Dörrebach	025	718	364	-	2	12	14	-4	-0,6	
Eckenroth	028	220	117	1	3	7	8	-3	-1,3	
Roth	085	285	137	1	1	9	5	4	1,4	
Schöneberg	091	614	322	1	1	14	14	-1	-0,2	
Schweppenhausen	093	877	417	3	1	27	31	-1	-0,1	
Seibersbach	095	1 320	661	4	6	42	39	1	0,1	
Stromberg, St.	103	3 261	1 696	4	38	143	130	-22	-0,7	
Waldlaubersheim	108	811	403	2	5	30	18	9	1,1	
Warmsroth	110	440	217	3	2	8	6	3	0,7	
LK Bernkastel-Wittlich	231	112 226	56 179	499	707	4 190	3 757	220	0,2	
Morbach	502	10 536	5 219	33	64	267	217	19	0,2	
Wittlich, St.	134	18 848	9 379	115	109	921	828	100	0,5	
VG Bernkastel-Kues	01	28 079	14 096	112	200	1 059	839	131	0,5	
Bernkastel-Kues, St.	008	7 056	3 654	23	71	308	261	-1	-0,0	
Brauneberg	012	1 176	585	6	5	50	29	22	1,9	
Burgen	016	572	279	1	3	23	15	6	1,1	
Erden	030	388	179	-	1	19	20	-2	-0,5	
Gornhausen	040	208	102	-	1	2	7	-6	-2,8	
Graach an der Mosel	041	654	317	5	5	16	21	-5	-0,8	
Hochscheid	056	261	137	1	2	1	2	-2	-0,8	
Kesten	066	337	166	1	3	13	5	6	1,8	
Kleinich	070	686	338	3	6	39	23	13	1,9	
Kommen	071	305	144	1	1	13	7	6	2,0	
Lieser	075	1 250	630	7	4	51	33	21	1,7	
Longkamp	077	1 116	561	4	5	15	33	-19	-1,7	
Lösnich	076	436	216	1	4	22	21	-2	-0,5	
Maring-Noviant	081	1 506	747	2	11	59	39	11	0,7	
Minheim	086	460	219	4	5	9	11	-3	-0,6	
Monzelfeld	087	1 235	620	5	5	42	32	10	0,8	
Mülheim an der Mosel	090	1 022	515	2	6	39	37	-2	-0,2	

Landkreis (LK) Verbandsgemeinde (VG) Gemeinde	Schlüssel- nummer	Bevölkerung am 30.6.2017		Veränderung im 1. Halbjahr 2017						
		insgesamt	weiblich	Ge- borene	Ge- storbene	Zuge- zogene	Fortge- zogene	Bevölkerungszu- bzw. -abnahme (-)		
										Anzahl
noch: LK Bernkastel-Wittlich										231
Neumagen-Dhron	092	2 329	1 155	16	11	62	64	3	0,1	
Piesport	105	2 079	1 043	11	15	70	70	-4	-0,2	
Ürzig	125	872	424	-	9	35	22	3	0,3	
Velden	126	988	498	5	2	41	24	20	2,1	
Wintrich	133	912	460	5	7	27	19	6	0,7	
Zeltingen-Rachtig	136	2 231	1 107	9	18	103	44	50	2,3	
VG Thalfang am Erbeskopf	06	7 237	3 645	35	38	278	238	37	0,5	
Berglicht	006	431	221	1	6	10	13	-8	-1,8	
Breit	202	282	125	3	-	12	11	4	1,4	
Büdlisch	203	221	103	4	1	3	2	4	1,8	
Burtscheid	017	116	61	-	-	2	-	2	1,8	
Deuselbach	018	255	134	-	1	12	9	2	0,8	
Dhronecken	019	122	57	-	-	9	9	-	-	
Etgert	032	64	25	-	1	1	1	-1	-1,5	
Gielert	035	152	72	-	-	5	7	-2	-1,3	
Gräfendhron	042	91	41	-	2	6	14	-10	-9,9	
Heidenburg	204	710	365	1	3	26	27	-3	-0,4	
Hilscheid	054	239	125	-	3	10	9	-2	-0,8	
Horath	058	430	217	1	2	18	8	9	2,1	
Immert	064	148	78	-	-	-	3	-3	-2,0	
Lückenburg	078	93	47	-	-	4	2	2	2,2	
Malborn	079	1 352	686	10	4	57	40	23	1,7	
Merschbach	083	59	27	-	-	-	6	-6	-9,2	
Neunkirchen	093	159	83	1	-	5	2	4	2,6	
Rorodt	112	48	24	-	-	2	1	1	2,1	
Schönberg	115	228	115	-	3	7	1	3	1,3	
Talling	122	207	102	2	2	9	9	-	-	
Thalfang	123	1 830	937	12	10	80	64	18	1,0	
VG Traben-Trarbach	09	17 436	8 773	59	128	510	553	-112	-0,6	
Bausendorf	004	1 299	680	7	9	36	41	-7	-0,5	
Bengel	005	805	382	3	7	16	33	-21	-2,5	
Burg (Mosel)	014	385	198	-	4	12	12	-4	-1,0	
Diefenbach	020	81	35	1	-	4	3	2	2,5	
Enkirch	029	1 452	736	-	10	32	39	-17	-1,2	
Flußbach	033	439	217	2	2	13	23	-10	-2,2	
Hontheim	057	810	405	3	6	13	16	-6	-0,7	
Irmenach	501	670	337	2	2	28	14	14	2,1	
Kinderbeuern	067	1 036	496	4	5	18	31	-14	-1,3	
Kinheim	068	840	421	2	3	40	30	9	1,1	
Kröv	072	2 216	1 155	10	29	44	44	-19	-0,9	
Lötzbeuren	206	444	216	1	4	10	12	-5	-1,1	
Reil	110	1 003	516	1	5	22	36	-18	-1,8	
Starkenburg	120	222	107	2	1	8	12	-3	-1,3	
Traben-Trarbach, St.	124	5 674	2 844	21	40	213	207	-13	-0,2	
Willwerscheid	132	60	28	-	1	1	-	-	-	
VG Wittlich-Land	08	30 090	15 067	145	168	1 155	1 082	45	0,1	
Altrich	001	1 676	838	9	11	64	66	-4	-0,2	
Arenrath	003	376	182	1	3	17	21	-6	-1,6	
Bergweiler	007	875	439	2	3	34	18	15	1,7	
Bettenfeld	009	677	344	5	9	21	27	-10	-1,5	
Binsfeld	010	1 192	593	4	5	73	65	7	0,6	
Bruch	013	472	268	6	1	23	26	2	0,4	
Dierfeld	021	10	3	-	-	-	-	-	-	
Dierscheid	022	171	74	-	-	16	31	-15	-8,1	
Dodenburg	023	92	48	-	-	1	-	1	1,1	
Dreis	024	1 369	673	8	9	38	42	-5	-0,4	
Eckfeld	025	358	174	-	-	6	9	-3	-0,8	
Eisenschmitt	026	304	140	-	6	2	12	-16	-5,0	

Landkreis (LK) Verbandsgemeinde (VG) Gemeinde	Schlüssel- nummer	Bevölkerung am 30.6.2017		Veränderung im 1. Halbjahr 2017						
		insgesamt	weiblich	Ge- borene	Ge- storbene	Zuge- zogene	Fortge- zogene	Bevölkerungszu- bzw. -abnahme (-)		
										Anzahl
noch: LK Bernkastel-Wittlich										231
Esch	031	420	217	2	-	28	15	15	3,7	
Gipperath	036	227	112	1	3	4	8	-6	-2,6	
Gladbach	037	347	176	1	3	30	31	-3	-0,9	
Greimerath	044	227	110	2	-	5	5	2	0,9	
Großlittgen	046	973	493	6	6	58	38	20	2,1	
Hasborn	049	595	275	-	4	41	20	17	2,9	
Heckenmünster	050	140	76	1	3	3	10	-9	-6,0	
Heidweiler	051	172	84	-	2	4	3	-1	-0,6	
Hetzerath	053	2 296	1 173	15	6	64	57	16	0,7	
Hupperath	062	576	276	2	1	30	20	11	1,9	
Karl	065	227	118	1	-	9	6	4	1,8	
Klausen	069	1 392	701	4	5	41	60	-21	-1,5	
Landscheid	503	2 100	1 052	13	14	78	84	-11	-0,5	
Laufeld	074	515	260	2	1	17	11	6	1,2	
Manderscheid, St.	080	1 381	729	9	13	69	57	8	0,6	
Meerfeld	082	349	165	-	-	6	3	3	0,9	
Minderlittgen	085	717	352	5	3	39	54	-13	-1,8	
Musweiler	091	57	29	-	1	-	-	-1	-1,7	
Niederöfflingen	095	442	206	3	1	11	8	5	1,1	
Niederscheidweiler	096	260	129	2	-	4	7	-1	-0,4	
Niersbach	504	713	351	3	1	33	30	5	0,7	
Oberöfflingen	100	265	136	4	1	1	7	-3	-1,1	
Oberscheidweiler	101	176	92	-	2	3	3	-2	-1,1	
Osann-Monzel	103	1 677	807	3	7	101	68	29	1,8	
Pantenburg	104	220	106	1	1	13	5	8	3,8	
Platten	107	907	451	7	5	28	27	3	0,3	
Plein	108	626	318	1	3	12	11	-1	-0,2	
Rivenich	111	718	358	6	7	27	28	-2	-0,3	
Salmthal	113	2 358	1 243	11	22	50	45	-5	-0,2	
Schladt	114	124	57	-	-	2	6	-4	-3,1	
Schwarzenborn	116	54	22	1	-	4	3	2	3,8	
Sehlem	117	928	446	3	2	33	26	8	0,9	
Wallscheid	127	339	171	1	4	12	9	-	-	
LK Birkenfeld	134	80 923	40 778	290	603	2 663	2 225	124	0,2	
Idar-Oberstein, gkSt.	045	28 472	14 511	113	238	876	651	99	0,3	
VG Baumholder	01	9 382	4 722	43	66	334	326	-14	-0,1	
Baumholder, St.	005	3 997	2 081	16	44	150	129	-7	-0,2	
Berglangenbach	007	450	216	1	2	8	8	-1	-0,2	
Berschweiler bei Baumholder	008	524	265	5	3	24	28	-1	-0,2	
Eckersweiler	021	170	85	2	-	13	1	14	9,0	
Fohren-Linden	026	332	157	1	1	8	10	-2	-0,6	
Frauenberg	027	399	206	2	1	15	18	-2	-0,5	
Hahnweiler	033	178	81	-	1	-	4	-5	-2,7	
Heimbach	036	1 020	526	8	7	30	42	-11	-1,1	
Leitzweiler	051	108	41	-	1	-	1	-2	-1,8	
Mettweiler	054	252	118	2	-	21	14	9	3,7	
Reichenbach	068	565	273	2	2	20	30	-10	-1,7	
Rohrbach	073	175	88	-	1	1	3	-3	-1,7	
Rückweiler	074	403	203	2	1	10	8	3	0,8	
Ruschberg	075	809	382	2	2	34	30	4	0,5	
VG Birkenfeld	02	20 348	10 085	59	137	839	654	107	0,5	
Abentheuer	001	436	217	-	2	12	12	-2	-0,5	
Achtelsbach	002	411	214	2	4	5	12	-9	-2,1	
Birkenfeld, St.	010	6 934	3 449	25	65	285	234	11	0,2	
Börfink	011	176	85	2	-	8	4	6	3,5	
Brücken	015	1 190	587	3	7	55	44	7	0,6	

Landkreis (LK) Verbandsgemeinde (VG) Gemeinde	Schlüssel- nummer	Bevölkerung am 30.6.2017		Veränderung im 1. Halbjahr 2017					Bevölkerungszu- bzw. -abnahme (-)	
		insgesamt	weiblich	Ge- borene	Ge- storbene	Zuge- zogene	Fortge- zogene			
								Anzahl		
noch: LK Birkenfeld										
	134									
Buhlenberg	016	477	237	-	2	7	12	-7	-1,4	
Dambach	018	166	85	1	-	6	10	-3	-1,8	
Dienstweiler	020	331	177	1	1	14	17	-3	-0,9	
Elchweiler	022	90	45	1	1	-	1	-1	-1,1	
Ellenberg	023	100	53	1	-	3	2	2	2,0	
Ellweiler	024	311	154	1	1	27	7	20	6,9	
Gimbweiler	029	394	204	2	4	12	8	2	0,5	
Gollenberg	031	115	64	-	2	4	4	-2	-1,7	
Hattgenstein	034	257	143	2	2	7	7	-	-	
Hoppstädten-Weiersbach	042	3 510	1 639	4	19	240	130	95	2,8	
Kronweiler	048	325	154	2	1	12	9	4	1,2	
Leisel	050	549	282	2	2	22	16	6	1,1	
Meckenbach	053	121	66	-	-	12	1	11	10,0	
Niederbrombach	057	473	243	1	2	8	12	-5	-1,0	
Niederhambach	058	314	154	-	4	7	2	1	0,3	
Nohen	061	347	177	-	3	16	8	5	1,5	
Oberbrombach	062	431	222	3	4	11	7	3	0,7	
Oberhambach	063	258	120	-	1	13	12	-	-	
Rimsberg	070	122	63	1	-	1	-	2	1,7	
Rinzenberg	071	317	159	-	1	7	5	1	0,3	
Rötweiler-Nockenthal	072	463	239	-	2	16	14	-	-	
Schmißberg	078	200	98	2	1	3	9	-5	-2,4	
Schwollen	080	436	214	1	-	9	11	-1	-0,2	
Siesbach	084	370	194	-	1	1	12	-12	-3,1	
Sonnenberg-Winnenberg	085	439	212	2	3	10	18	-9	-2,0	
Wilzenberg-Hußweiler	094	285	135	-	2	6	14	-10	-3,4	
VG Herrstein	03	15 551	7 836	52	113	399	418	-81	-0,5	
Allenbach	003	647	324	3	1	18	12	8	1,3	
Bergen	006	413	205	2	2	13	21	-8	-1,9	
Berschweiler bei Kirn	009	270	130	2	1	7	11	-3	-1,1	
Breithenthal	013	316	159	3	1	7	5	4	1,3	
Bruchweiler	014	513	256	3	1	6	15	-7	-1,3	
Dickesbach	019	426	206	2	2	7	7	-	-	
Fischbach	025	891	459	5	5	35	28	7	0,8	
Gerach	028	217	103	1	1	7	9	-2	-0,9	
Griebelschied	032	171	77	-	-	1	2	-1	-0,6	
Herborn	038	489	241	-	4	10	23	-17	-3,4	
Herrstein	039	835	436	3	18	30	14	1	0,1	
Hettenrodt	040	650	325	2	4	9	24	-17	-2,5	
Hintertiefenbach	041	314	163	1	3	4	8	-6	-1,9	
Kempfeld	046	767	391	3	3	23	16	7	0,9	
Kirschweiler	047	1 073	555	3	15	21	28	-19	-1,7	
Langweiler	502	255	129	1	3	13	21	-10	-3,8	
Mackenrodt	052	380	190	-	5	4	9	-10	-2,6	
Mittelreidenbach	055	740	352	4	5	12	19	-8	-1,1	
Mörschied	056	816	402	4	4	24	23	1	0,1	
Niederhosenbach	059	293	143	-	-	2	4	-2	-0,7	
Niederwörresbach	060	870	460	-	3	28	27	-3	-0,3	
Oberhosenbach	064	134	67	-	2	2	2	-2	-1,5	
Oberreidenbach	066	606	313	1	2	14	15	-2	-0,3	
Oberwörresbach	067	129	66	-	2	1	6	-7	-5,1	
Schmidthachenbach	077	377	185	3	2	8	6	3	0,8	
Sensweiler	081	428	214	-	2	24	6	16	3,9	
Sien	082	518	266	2	4	22	8	12	2,4	
Sienhachenbach	083	188	92	1	4	1	4	-6	-3,1	
Sonnschied	086	105	58	-	1	2	5	-4	-3,7	
Veitsrodt	089	701	334	1	3	21	16	3	0,4	
Vollmersbach	090	476	256	1	4	18	9	6	1,3	
Weiden	091	81	35	1	1	-	3	-3	-3,6	
Wickenrodt	093	164	85	-	-	-	-	-	-	

Landkreis (LK) Verbandsgemeinde (VG) Gemeinde	Schlüssel- nummer	Bevölkerung am 30.6.2017		Veränderung im 1. Halbjahr 2017					Bevölkerungszu- bzw. -abnahme (-)	%
		insgesamt	weiblich	Ge- borene	Ge- storbene	Zuge- zogene	Fortge- zogene			
								Anzahl		
noch: LK Birkenfeld	134									
Wirschweiler	095	298	159	-	5	5	12	-12	-3,9	
VG Rhaunen	04	7 170	3 624	23	49	215	176	13	0,2	
Asbach	004	143	70	1	1	-	3	-3	-2,1	
Bollenbach	012	131	69	-	2	3	6	-5	-3,7	
Bundenbach	017	865	443	-	6	23	20	-3	-0,3	
Gösenroth	030	247	126	2	1	4	2	3	1,2	
Hausen	035	187	95	1	3	7	9	-4	-2,1	
Hellertshausen	037	185	93	-	2	4	5	-3	-1,6	
Horbruch	043	348	163	2	3	20	12	7	2,1	
Hottenbach	044	576	288	-	2	13	23	-12	-2,0	
Krummenau	049	174	83	-	2	9	5	2	1,2	
Oberkirn	065	323	163	-	2	7	10	-5	-1,5	
Rhaunen	069	2 215	1 132	13	12	82	38	45	2,1	
Schauren	076	497	252	-	3	10	6	1	0,2	
Schwerbach	079	51	26	-	-	-	-	-	-	
Stipshausen	087	847	438	4	7	24	23	-2	-0,2	
Sulzbach	088	290	136	-	1	9	14	-6	-2,0	
Weitersbach	092	91	47	-	2	-	-	-2	-2,2	
LK Cochem-Zell	135	61 812	30 890	242	454	2 007	1 845	-52	-0,1	
VG Cochem	01	19 798	9 914	55	149	725	586	45	0,2	
Beilstein	007	145	68	-	2	22	12	8	5,8	
Bremm	012	783	394	2	8	11	12	-7	-0,9	
Briedern	015	345	169	1	-	11	11	1	0,3	
Bruttig-Fankel	017	1 102	552	2	9	39	20	12	1,1	
Cochem, St.	020	5 329	2 618	9	54	282	218	19	0,4	
Dohr	021	634	314	2	2	6	9	-3	-0,5	
Ediger-Eller	024	948	481	3	12	35	39	-13	-1,4	
Ellenz-Poltersdorf	025	846	430	-	2	16	18	-4	-0,5	
Ernst	027	553	265	2	6	21	7	10	1,8	
Faid	029	1 037	518	8	3	22	26	1	0,1	
Greimersburg	036	686	348	1	4	18	13	2	0,3	
Klotten	049	1 241	632	5	7	63	41	20	1,6	
Lieg	053	374	182	1	-	10	6	5	1,4	
Lütz	056	286	139	1	-	10	5	6	2,1	
Mesenich	060	308	147	2	-	10	7	5	1,7	
Moselkern	065	538	262	-	2	21	27	-8	-1,5	
Müden (Mosel)	066	649	332	1	5	12	9	-1	-0,2	
Nehren	069	107	51	-	-	3	-	3	2,9	
Pommern	072	434	223	1	1	11	20	-9	-2,0	
Senheim	079	575	293	1	5	9	11	-6	-1,0	
Treis-Karden	082	2 222	1 158	9	24	74	54	5	0,2	
Valwig	086	442	239	3	2	12	15	-2	-0,5	
Wirfus	090	214	99	1	1	7	6	1	0,5	
VG Kaisersesch	02	15 504	7 684	65	90	451	408	18	0,1	
Binningen	009	700	343	8	6	6	15	-7	-1,0	
Brachtendorf	011	262	119	-	-	7	10	-3	-1,1	
Brieden	014	134	63	1	-	-	3	-2	-1,5	
Brohl	016	357	177	-	2	8	6	-	-	
Dünfus	022	266	136	-	5	8	3	-	-	
Düngenheim	023	1 303	598	3	11	33	28	-3	-0,2	
Eppenberg	026	224	110	-	1	4	5	-2	-0,9	
Eulgern	028	212	94	2	1	9	6	4	1,9	
Forst (Eifel)	031	364	191	-	-	17	12	5	1,4	
Gamlen	033	500	251	3	1	21	16	7	1,4	
Hambuch	038	741	366	3	5	19	19	-2	-0,3	
Hauroth	040	321	147	3	1	10	4	8	2,6	

Landkreis (LK) Verbandsgemeinde (VG) Gemeinde	Schlüssel- nummer	Bevölkerung am 30.6.2017		Veränderung im 1. Halbjahr 2017					Bevölkerungszu- bzw. -abnahme (-)		
		insgesamt	weiblich	Ge- borene	Ge- storbene	Zuge- zogene	Fortge- zogene				
								Anzahl			
noch: LK Cochem-Zell											
	135										
Illerich	042	753	385	-	4	19	19	-4	-0,5		
Kaifenheim	043	802	399	3	2	13	18	-4	-0,5		
Kail	044	280	129	1	3	12	6	4	1,4		
Kaisersesch, St.	045	3 176	1 638	17	25	100	84	8	0,3		
Kalenborn	046	232	106	3	2	4	4	1	0,4		
Landkern	051	924	462	-	4	30	21	5	0,5		
Laubach	052	625	322	5	4	31	27	5	0,8		
Leienkaul	502	337	164	-	1	24	11	12	3,7		
Masburg	058	1 061	512	5	4	26	37	-10	-0,9		
Möntenich	062	129	75	-	-	4	4	-	-		
Müllenbach	067	605	296	1	2	13	10	2	0,3		
Roes	075	492	244	-	2	10	12	-4	-0,8		
Urmersbach	084	452	233	4	2	23	22	3	0,7		
Zettingen	093	252	124	3	2	-	6	-5	-1,9		
VG Ulmen											
	03	10 900	5 454	51	85	343	361	-54	-0,5		
Alflen	002	821	409	3	6	13	21	-11	-1,3		
Auderath	005	642	329	2	4	15	17	-5	-0,8		
Bad Bertrich	501	1 041	534	3	7	50	57	-11	-1,0		
Beuren	008	427	226	2	-	14	9	7	1,7		
Büchel	018	1 126	545	5	5	28	40	-12	-1,1		
Filz	030	87	42	-	-	2	8	-6	-6,5		
Gevenich	034	652	325	3	4	26	31	-6	-0,9		
Gillenbeuren	035	240	120	-	2	5	7	-4	-1,6		
Kliding	048	214	100	1	4	1	3	-5	-2,3		
Lutzerath	057	1 464	723	9	18	55	43	1	0,1		
Schmitt	078	120	60	-	-	4	2	2	1,7		
Ulmen, St.	083	3 328	1 685	21	31	110	103	-2	-0,1		
Urschmitt	085	189	91	-	1	9	5	3	1,6		
Wagenhausen	087	56	30	-	-	-	-	-	-		
Weiler	089	285	139	1	2	5	12	-8	-2,7		
Wollmerath	091	208	96	1	1	6	3	3	1,5		
VG Zell (Mosel)											
	05	15 610	7 838	71	130	488	490	-61	-0,4		
Alf	001	850	456	4	14	42	21	11	1,3		
Altlay	003	439	219	2	3	10	22	-13	-2,9		
Altstrimmig	004	328	165	1	2	7	17	-11	-3,2		
Blankenrath	010	1 660	844	7	31	67	38	5	0,3		
Briedel	013	946	458	4	8	35	18	13	1,4		
Bullay	019	1 550	797	6	9	48	60	-15	-1,0		
Forst (Hunsrück)	032	59	29	-	-	-	-	-	-		
Grenderich	037	389	193	-	5	19	5	9	2,4		
Haserich	039	202	103	1	-	8	6	3	1,5		
Hesweiler	041	132	61	-	1	4	4	-1	-0,8		
Liesenich	054	302	150	-	4	9	9	-4	-1,3		
Mittelstrimmig	061	402	200	5	2	12	21	-6	-1,5		
Moritzheim	064	138	72	1	-	2	7	-4	-2,8		
Neef	068	456	227	3	1	11	10	3	0,7		
Panzweiler	070	272	124	-	1	5	8	-4	-1,4		
Peterswald-Löffelscheid	071	713	358	4	4	21	18	3	0,4		
Pünderich	073	837	442	2	7	23	22	-4	-0,5		
Reidenhausen	074	172	83	1	1	5	9	-4	-2,3		
Sankt Aldegund	076	590	298	2	5	12	12	-3	-0,5		
Schahren	077	415	205	1	1	15	5	10	2,5		
Sosberg	080	172	78	1	1	7	4	3	1,8		
Tellig	081	301	142	1	1	5	7	-2	-0,7		
Walhausen	088	218	101	5	3	2	15	-11	-4,8		
Zell (Mosel), St.	092	4 067	2 033	20	26	119	152	-39	-0,9		

Landkreis (LK) Verbandsgemeinde (VG) Gemeinde	Schlüssel- nummer	Bevölkerung am 30.6.2017		Veränderung im 1. Halbjahr 2017					
		insgesamt	weiblich	Ge- borene	Ge- storbene	Zuge- zogene	Fortge- zogene	Bevölkerungszu- bzw. -abnahme (-)	
LK Donnersbergkreis	333	75 225	37 924	308	446	2 748	2 589	22	0,0
VG Alsenz-Obermoschel	01	6 732	3 377	22	37	257	215	27	0,4
Alsenz	003	1 704	878	5	15	65	60	-5	-0,3
Finkenbach-Gersweiler	021	289	146	-	2	5	6	-3	-1,0
Gaugrehweiler	023	581	279	-	2	22	10	10	1,8
Kalkofen	036	182	89	2	1	9	7	3	1,7
Mannweiler-Cölln	043	392	193	2	3	19	9	9	2,3
Münsterappel	049	479	237	1	1	17	6	11	2,4
Niederhausen an der Appel	050	237	116	2	1	6	-	7	3,0
Niedermoschel	051	492	251	1	2	11	17	-7	-1,4
Oberhausen an der Appel	053	150	77	-	1	7	5	1	0,7
Obermoschel, St.	054	1 051	520	5	3	60	56	6	0,6
Oberndorf	055	266	126	2	-	12	11	3	1,1
Schiersfeld	067	220	119	-	1	5	6	-2	-0,9
Sitters	072	100	53	-	1	6	7	-2	-2,0
Unkenbach	078	201	95	-	-	2	7	-5	-2,4
Waldgrehweiler	079	209	108	1	4	6	5	-2	-0,9
Winterborn	083	179	90	1	-	5	3	3	1,7
VG Eisenberg (Pfalz)	02	13 245	6 694	60	63	476	409	64	0,5
Eisenberg (Pfalz), St.	019	9 349	4 704	45	51	366	312	48	0,5
Kerzenheim	038	2 113	1 081	7	6	73	61	13	0,6
Ramsen	060	1 783	909	8	6	37	36	3	0,2
VG Göllheim	03	11 787	5 928	48	90	368	374	-48	-0,4
Albisheim (Pfrimm)	001	1 715	861	3	20	82	76	-11	-0,6
Biedesheim	006	606	302	2	5	17	27	-13	-2,1
Bubenheim	012	407	201	-	2	5	6	-3	-0,7
Dreisen	017	975	498	4	5	32	20	11	1,1
Einselthum	018	784	380	4	5	19	25	-7	-0,9
Göllheim	026	3 781	1 923	22	31	111	116	-14	-0,4
Immesheim	032	142	72	-	3	3	1	-1	-0,7
Lautersheim	041	629	314	-	3	19	10	6	1,0
Ottersheim	058	374	180	-	5	19	12	2	0,5
Rüssingen	064	499	258	1	2	13	26	-14	-2,7
Standenbühl	074	202	102	1	-	11	5	7	3,6
Weitersweiler	081	511	250	5	1	16	16	4	0,8
Zellertal	501	1 162	587	6	8	21	34	-15	-1,3
VG Kirchheimbolanden	04	19 563	9 908	83	100	824	784	25	0,1
Bennhausen	005	160	76	-	-	8	3	5	3,2
Bischheim	007	805	384	3	2	46	43	4	0,5
Bolanden	010	2 502	1 229	10	5	108	110	3	0,1
Dannenfels	013	865	454	6	2	34	36	2	0,2
Gauersheim	022	622	304	1	4	37	13	21	3,5
Ilbesheim	031	600	296	2	3	19	18	1	0,2
Jakobsweiler	035	256	129	-	2	5	5	-2	-0,8
Kirchheimbolanden, St.	039	7 821	4 051	37	53	365	319	31	0,4
Kriegsfeld	040	1 026	506	4	9	25	40	-20	-1,9
Marnheim	045	1 662	833	7	8	38	63	-26	-1,5
Morschheim	047	747	372	3	2	32	38	-5	-0,7
Mörsfeld	046	470	226	1	3	14	12	-	-
Oberwiesen	056	526	272	1	3	23	14	7	1,3
Orbis	057	680	350	3	1	38	39	1	0,1
Rittersheim	062	172	94	-	1	4	10	-7	-3,9
Stetten	076	649	332	5	2	28	21	10	1,6
VG Rockenhausen	05	10 807	5 449	35	91	377	371	-50	-0,5
Bayerfeld-Steckweiler	004	398	191	4	4	13	12	1	0,3
Bisterschied	008	246	115	1	-	5	7	-1	-0,4
Dielkirchen	014	483	244	1	1	15	24	-9	-1,8

Landkreis (LK) Verbandsgemeinde (VG) Gemeinde	Schlüssel- nummer	Bevölkerung am 30.6.2017		Veränderung im 1. Halbjahr 2017					Bevölkerungszu- bzw. -abnahme (-)	%
		insgesamt	weiblich	Ge- borene	Ge- storbene	Zuge- zogene	Fortge- zogene			
								Anzahl		
noch: LK Donnersbergkreis	333									
Dörmoschel	016	132	68	1	2	2	9	-8	-5,7	
Gehrweiler	024	319	158	-	4	7	12	-9	-2,7	
Gerbach	025	521	257	2	3	28	38	-11	-2,1	
Gundersweiler	028	513	253	-	3	9	11	-5	-1,0	
Imsweiler	034	533	290	3	5	12	30	-20	-3,6	
Katzenbach	037	516	252	4	2	15	22	-5	-1,0	
Ransweiler	061	227	109	-	2	4	4	-2	-0,9	
Rathskirchen	201	169	79	1	1	1	7	-6	-3,4	
Reichsthal	202	99	48	1	-	2	3	-	-	
Rockenhausen, St.	502	5 274	2 674	12	53	225	143	41	0,8	
Ruppertsecken	065	353	189	1	6	17	21	-9	-2,5	
Sankt Alban	066	278	134	1	-	3	11	-7	-2,5	
Schönborn	068	127	59	-	-	3	5	-2	-1,6	
Seelen	203	156	88	1	1	1	-	1	0,6	
Stahlberg	073	156	82	-	1	7	4	2	1,3	
Teschenmoschel	077	115	58	-	2	2	-	-	-	
Würzweiler	084	192	101	2	1	6	8	-1	-0,5	
VG Winnweiler	06	13 091	6 568	60	65	446	436	4	0,0	
Börrstadt	009	942	477	3	5	36	28	6	0,6	
Breunigweiler	011	436	213	2	2	10	14	-4	-0,9	
Falkenstein	020	209	92	-	1	6	1	4	2,0	
Gonbach	027	489	240	-	3	17	12	2	0,4	
Höringen	030	642	329	2	2	16	20	-4	-0,6	
Imsbach	033	868	421	6	5	24	44	-19	-2,1	
Lohnsfeld	042	929	460	3	7	62	40	18	2,0	
Münchweiler an der Alsenz	048	1 178	602	11	6	28	38	-5	-0,4	
Schweisweiler	069	324	168	-	1	12	21	-11	-3,3	
Sippersfeld	071	1 116	563	1	4	34	26	5	0,5	
Steinbach am Donnersberg	075	720	368	4	2	24	17	9	1,3	
Wartenberg-Rohrbach	080	458	229	1	1	18	19	-1	-0,2	
Winnweiler	503	4 780	2 406	27	26	159	156	4	0,1	
LK Eifelkreis Bitburg-Prüm	232	98 111	48 804	445	617	3 718	3 452	90	0,1	
Bitburg, St.	018	14 602	7 569	80	102	629	544	62	0,4	
VG Arzfeld	01	9 464	4 688	42	66	300	280	-4	-0,0	
Arzfeld	201	1 363	673	7	4	44	48	-1	-0,1	
Dackscheid	211	123	61	-	1	6	2	3	2,5	
Dahlen	212	333	171	-	4	9	11	-6	-1,8	
Daleiden	213	853	412	7	9	46	44	-	-	
Dasburg	214	208	112	-	-	3	10	-8	-3,7	
Eilscheid	217	44	21	-	-	-	1	-1	-2,2	
Eschfeld	220	193	98	-	-	5	2	3	1,6	
Euscheid	221	133	60	1	2	3	1	1	0,8	
Großkampfenberg	229	148	69	1	-	14	7	8	5,7	
Hargarten	233	87	43	1	-	-	3	-2	-2,2	
Harspelt	234	77	38	-	3	3	5	-5	-6,1	
Herzfeld	240	39	18	-	-	1	-	1	2,6	
Irrhausen	245	221	104	-	2	6	1	3	1,4	
Jucken	246	179	95	-	2	6	2	2	1,1	
Kesfeld	247	72	32	-	-	3	4	-1	-1,4	
Kickeshausen	248	52	31	-	-	2	1	1	2,0	
Kinzenburg	249	46	23	-	-	-	2	-2	-4,2	
Krautscheid	253	224	109	-	-	2	3	-1	-0,4	
Lambertsberg	254	369	177	2	1	12	6	7	1,9	
Lascheid	255	79	33	1	-	-	-	1	1,3	
Lauperath	258	100	51	-	-	1	5	-4	-3,8	
Leidenborn	259	213	104	1	-	1	3	-1	-0,0	

Landkreis (LK) Verbandsgemeinde (VG) Gemeinde	Schlüssel- nummer	Bevölkerung am 30.6.2017		Veränderung im 1. Halbjahr 2017					Bevölkerungszu- bzw. -abnahme (-)	%
		insgesamt	weiblich	Ge- borene	Ge- storbene	Zuge- zogene	Fortge- zogene			

noch: LK Eifelkreis Bitburg-Prüm 232

Lichtenborn	260	316	155	4	-	11	9	6	1,9
Lierfeld	261	90	40	1	-	8	3	6	7,1
Lünebach	262	574	292	5	5	25	21	4	0,7
Lützkampen	263	351	185	-	4	8	18	-14	-3,8
Manderscheid	264	57	28	-	-	-	-	-	-
Mauel	267	63	26	-	-	-	1	-1	-1,6
Merlscheid	270	39	21	-	-	2	1	1	2,6
Niederpierscheid	277	33	15	-	-	2	1	1	3,1
Oberpierscheid	285	325	163	1	5	4	7	-7	-2,1
Olmscheid	287	160	74	1	-	3	2	2	1,3
Pintesfeld	291	50	26	-	-	-	1	-1	-2,0
Plütscheid	293	299	150	1	1	2	3	-1	-0,3
Preisheid	294	172	79	1	-	5	5	2	1,2
Reiff	297	48	24	-	-	-	2	-2	-4,0
Reipeldingen	298	68	32	1	1	1	2	-1	-1,4
Roscheid	301	60	33	-	-	-	3	-3	-4,8
Sengerich	309	20	10	-	-	1	-	1	5,3
Sevenig (Our)	310	63	31	-	-	9	1	8	14,5
Strickscheid	315	29	15	-	-	-	1	-1	-3,3
Üttfeld	333	399	200	1	5	9	8	-3	-0,7
Waxweiler	322	1 092	554	5	17	43	30	1	0,1
VG Bitburger Land	08	25 216	12 429	106	149	933	900	-13	-0,1
Badem	007	1 176	578	6	3	37	43	-3	-0,3
Balesfeld	203	229	111	2	3	10	5	4	1,8
Baustert	009	445	214	2	4	11	22	-13	-2,8
Bettingen	013	1 047	488	6	9	44	27	13	1,3
Bickendorf	014	526	265	5	2	23	15	11	2,1
Biersdorf am See	015	554	277	3	4	25	26	-2	-0,4
Birtlingen	017	46	20	-	-	4	-	4	9,5
Brecht	020	247	123	-	-	6	6	-	-
Brimingen	502	96	51	1	-	3	6	-2	-2,0
Burbach	210	668	331	3	4	18	21	-4	-0,6
Dahlem	024	268	141	-	1	6	6	-1	-0,4
Dockendorf	026	221	117	-	-	9	11	-2	-0,9
Dudeldorf	027	1 218	597	9	3	84	62	28	2,4
Echtershausen	029	113	56	1	-	-	2	-1	-0,9
Ehlenz	030	423	216	1	2	17	13	3	0,7
Enzen	032	36	20	-	1	1	2	-2	-5,3
Eßlingen	034	98	47	1	1	3	1	2	2,1
Etteldorf	035	27	12	-	-	1	-	1	3,8
Feilsdorf	036	26	11	-	-	-	2	-2	-7,1
Fließem	039	668	330	3	5	11	10	-1	-0,1
Gindorf	043	314	156	1	2	16	9	6	1,9
Gondorf	044	286	129	-	1	33	5	27	10,4
Gransdorf	228	321	156	1	-	5	10	-6	-1,8
Halsdorf	045	104	55	-	-	1	1	-	-
Hamm	046	21	11	-	-	-	1	-1	-4,5
Heilenbach	048	110	57	-	1	1	1	-1	-0,9
Hütterscheid	057	180	90	-	2	8	6	-	-
Hüttingen an der Kyll	058	349	169	1	2	19	16	2	0,6
Idenheim	060	439	224	5	2	12	16	-1	-0,2
Idesheim	061	400	212	5	4	9	20	-10	-2,4
Ingendorf	062	212	104	-	2	8	11	-5	-2,3
Kyllburg, St.	070	881	435	2	9	50	48	-5	-0,6
Kyllburgweiler	071	110	52	1	-	16	9	8	7,8
Ließem	074	82	41	-	-	-	1	-1	-1,2
Malberg	075	563	277	5	8	29	34	-8	-1,4
Malbergweich	076	349	162	2	-	14	10	6	1,7
Meckel	077	403	199	-	1	7	6	-	-
Messerich	079	578	293	-	3	18	22	-7	-1,2

Landkreis (LK) Verbandsgemeinde (VG) Gemeinde	Schlüssel- nummer	Bevölkerung am 30.6.2017		Veränderung im 1. Halbjahr 2017					Bevölkerungszu- bzw. -abnahme (-)	%
		insgesamt	weiblich	Ge- borene	Ge- storbene	Zuge- zogene	Fortge- zogene			
								Anzahl		
noch: LK Eifelkreis Bitburg-Prüm 232										
Metterich	081	544	273	1	2	31	31	-1	-0,2	
Mülbach	083	111	49	-	1	10	2	7	6,7	
Nattenheim	086	573	294	3	3	17	12	5	0,9	
Neidenbach	087	877	446	-	4	34	25	5	0,6	
Neuheilenbach	273	254	122	2	2	11	5	6	2,4	
Niederstedem	091	258	124	2	2	6	7	-1	-0,4	
Niederweiler	092	89	47	1	1	2	2	-	-	
Oberkail	282	563	273	-	7	12	19	-14	-2,4	
Oberstedem	097	74	39	2	-	-	-	2	2,8	
Oberweiler	098	152	74	1	2	2	4	-3	-1,9	
Oberweis	099	571	289	3	4	27	36	-10	-1,7	
Olstdorf	100	105	54	-	1	1	2	-2	-1,9	
Orsfeld	101	177	86	1	-	6	3	4	2,3	
Pickließem	105	283	144	1	5	8	1	3	1,1	
Rittersdorf	109	1 412	684	2	6	51	54	-7	-0,5	
Röhl	111	425	205	1	1	19	24	-5	-1,2	
Sankt Thomas	113	259	120	-	-	5	7	-2	-0,8	
Scharfbillig	115	68	31	-	-	1	1	-	-	
Schleid	118	362	171	2	3	8	10	-3	-0,8	
Seffern	119	308	144	1	2	11	19	-9	-2,8	
Sefferweich	120	246	124	1	-	11	2	10	4,2	
Seinsfeld	306	157	70	-	1	1	3	-3	-1,9	
Steinborn	313	192	90	-	3	7	3	1	0,5	
Stockem	124	84	40	1	-	-	3	-2	-2,3	
Sülm	125	431	217	3	4	9	16	-8	-1,8	
Trimport	126	289	141	1	-	4	3	2	0,7	
Usch	129	61	28	-	-	1	-	1	1,7	
Wettlingen	133	40	25	-	2	1	3	-4	-9,1	
Wiersdorf	134	276	130	-	1	13	20	-8	-2,8	
Wilsecker	135	191	100	-	1	9	22	-14	-6,8	
Wißmannsdorf	501	801	405	9	5	27	26	5	0,6	
Wolsfeld	137	1 029	500	2	7	28	27	-4	-0,4	
Zendscheid	331	120	63	-	-	1	2	-1	-0,8	
VG Prüm	06	21 418	10 525	92	128	759	703	19	0,1	
Auw bei Prüm	202	647	310	2	1	12	14	-1	-0,2	
Bleialf	206	1 250	610	4	5	62	69	-8	-0,6	
Brandscheid	207	314	143	-	-	8	3	5	1,6	
Buchet	208	231	114	1	2	5	4	-	-	
Büdesheim	209	544	256	4	3	10	9	2	0,4	
Dingdorf	216	95	42	2	1	4	3	2	2,2	
Feuerscheid	222	334	162	1	3	8	5	1	0,3	
Fleringen	223	366	170	4	1	21	20	4	1,1	
Giesdorf	224	136	60	1	1	4	5	-1	-0,7	
Gondenbrett	227	448	210	2	2	18	15	3	0,7	
Großlangenfeld	230	127	70	3	2	6	1	6	5,0	
Habscheid	231	620	316	3	4	19	16	2	0,3	
Heckhuscheid	236	153	70	-	-	-	1	-1	-0,6	
Heisdorf	238	112	56	-	1	6	4	1	0,9	
Hersdorf	332	403	194	2	1	18	18	1	0,2	
Kleinlangenfeld	250	141	78	-	1	3	4	-2	-1,4	
Lasel	256	311	148	1	2	11	10	-	-	
Masthorn	265	54	27	-	-	2	4	-2	-3,6	
Matzerath	266	58	28	-	1	-	-	-1	-1,7	
Mützenich	271	117	57	-	-	6	3	3	2,6	
Neuendorf	272	118	54	1	-	9	2	8	7,3	
Niederlauch	276	37	17	-	-	1	1	-	-	
Nimshuscheid	279	298	139	1	1	6	9	-4	-1,3	
Nimsreuland	280	98	45	2	-	7	8	1	1,0	
Oberlascheid	283	146	62	-	1	15	6	8	5,8	
Oberlauch	284	66	30	-	2	6	1	3	4,8	

Landkreis (LK) Verbandsgemeinde (VG) Gemeinde	Schlüssel- nummer	Bevölkerung am 30.6.2017		Veränderung im 1. Halbjahr 2017					Bevölkerungszu- bzw. -abnahme (-)	%
		insgesamt	weiblich	Ge- borene	Ge- storbene	Zuge- zogene	Fortge- zogene			
								Anzahl		
noch: LK Eifelkreis Bitburg-Prüm 232										
Olzheim	288	556	269	-	3	13	13	-3	-0,5	
Orlenbach	290	212	106	-	2	6	10	-6	-2,8	
Pittenbach	292	108	53	-	-	3	2	1	0,9	
Pronsfeld	295	911	479	6	3	40	37	6	0,7	
Prüm, St.	296	5 434	2 700	24	39	238	202	20	0,4	
Rommersheim	300	655	337	2	6	21	17	-	-	
Roth bei Prüm	302	444	207	1	4	10	16	-9	-2,0	
Schönecken	304	1 471	746	9	13	41	45	-8	-0,5	
Schwirzheim	305	436	212	3	3	15	9	6	1,4	
Seiwerath	307	150	68	-	1	3	3	-1	-0,7	
Sellerich	308	306	144	1	2	5	2	3	1,0	
Wallersheim	318	751	376	2	3	23	25	-3	-0,4	
Wutzerath	320	418	220	5	-	14	22	-3	-0,7	
Wawern	321	284	137	-	-	5	4	1	0,4	
Weinsheim	226	1 012	487	3	5	31	35	-6	-0,6	
Winringen	327	68	38	-	-	-	3	-3	-4,2	
Winterscheid	328	149	78	2	3	-	2	-3	-2,0	
Winterspelt	329	829	400	-	6	24	21	-3	-0,4	
VG Speicher	07	8 369	4 256	69	58	312	286	36	0,4	
Auw an der Kyll	006	122	70	-	1	4	4	-1	-0,8	
Beilingen	010	393	206	-	4	11	10	-3	-0,8	
Herforst	050	1 218	632	8	3	62	45	22	1,8	
Hosten	055	177	92	1	3	2	1	-1	-0,6	
Orenhofen	289	1 256	630	5	12	35	30	-2	-0,2	
Philippsheim	104	96	49	-	5	2	7	-10	-9,4	
Preist	107	743	367	6	3	9	20	-11	-1,5	
Spangdahlem	311	938	480	15	3	22	24	12	1,3	
Speicher, St.	123	3 426	1 730	34	24	165	145	30	0,9	
VG Südeifel	05	19 042	9 337	56	114	785	739	-10	-0,1	
Affler	001	26	11	-	1	-	-	-1	-3,7	
Alsdorf	002	450	247	2	-	14	20	-4	-0,9	
Altscheid	003	89	45	-	-	2	1	1	1,1	
Ammeldingen an der Our	004	24	11	-	-	-	6	-6	-20,0	
Ammeldingen bei Neuerburg	005	258	113	1	2	10	9	-	-	
Bauler	008	75	35	-	1	6	6	-1	-1,3	
Berkoth	011	92	42	2	1	7	1	7	8,2	
Berscheid	012	62	28	-	-	2	-	2	3,3	
Biesdorf	016	231	101	-	-	8	10	-2	-0,9	
Bollendorf	019	1 685	803	2	8	83	66	12	0,7	
Burg	022	25	14	-	-	-	1	-1	-3,8	
Dauwelshausen	025	78	37	1	2	2	7	-6	-7,1	
Echternacherbrück	028	932	452	1	1	106	48	60	6,9	
Eisenach	218	358	172	1	-	1	9	-7	-1,9	
Emmelbaum	031	72	36	1	-	2	-	3	4,3	
Ernzen	033	393	190	2	4	13	10	1	0,3	
Ferschweiler	037	985	487	4	1	34	29	8	0,8	
Fischbach-Oberraden	038	67	33	-	-	3	3	-	-	
Geichlingen	040	413	206	-	-	18	9	9	2,2	
Gemünd	041	26	13	-	1	-	1	-2	-7,1	
Gentingen	042	68	35	-	2	5	1	2	3,0	
Gilzem	225	441	223	3	1	10	9	3	0,7	
Heilbach	047	131	59	-	2	4	4	-2	-1,5	
Herbstmühle	049	19	11	-	-	-	-	-	-	
Holsthum	053	643	310	1	3	18	22	-6	-0,9	
Hommerdingen	054	66	33	-	-	3	2	1	1,5	
Hütten	056	48	22	-	-	2	1	1	2,1	
Hüttingen bei Lahr	059	145	73	1	-	6	8	-1	-0,7	
Irrel	063	1 537	759	3	16	69	78	-22	-1,4	
Karlshausen	064	362	190	-	3	11	24	-16	-4,2	

Landkreis (LK) Verbandsgemeinde (VG) Gemeinde	Schlüssel- nummer	Bevölkerung am 30.6.2017		Veränderung im 1. Halbjahr 2017					Bevölkerungszu- bzw. -abnahme (-)	%
		insgesamt	weiblich	Ge- borene	Ge- storbene	Zuge- zogene	Fortge- zogene			
								Anzahl		
noch: LK Eifelkreis Bitburg-Prüm 232										
Kaschenbach	065	65	31	-	-	8	-	8	14,0	
Keppeshausen	066	14	7	-	-	-	1	-1	-6,7	
Körperich	067	1 082	553	1	14	43	42	-13	-1,2	
Koxhausen	068	111	54	-	-	-	2	-2	-1,8	
Kruchten	069	388	190	1	1	15	13	2	0,5	
Lahr	072	216	106	2	-	13	6	9	4,3	
Leimbach	073	55	25	-	-	2	5	-3	-5,2	
Menningen	078	179	93	-	-	4	6	-2	-1,1	
Mettendorf	080	1 111	549	3	8	37	31	1	0,1	
Minden	082	244	120	-	-	15	16	-1	-0,4	
Muxerath	084	53	27	-	-	2	2	-	-	
Nasingen	085	37	18	-	-	-	3	-3	-7,5	
Neuerburg, St.	088	1 522	773	9	15	43	78	-41	-2,6	
Niedergeckler	089	53	26	-	-	2	2	-	-	
Niederraden	090	44	22	-	-	1	4	-3	-6,4	
Niederweis	093	265	133	1	1	19	9	10	3,9	
Niehl	094	70	32	1	-	-	8	-7	-9,1	
Nusbaum	095	448	219	2	2	13	16	-3	-0,7	
Obergeckler	096	168	73	1	-	5	4	2	1,2	
Peffingen	103	221	116	1	1	4	9	-5	-2,2	
Plascheid	106	85	36	-	-	8	1	7	9,0	
Prümzurley	108	549	252	2	2	19	8	11	2,0	
Rodershausen	110	167	80	-	3	9	9	-3	-1,8	
Roth an der Our	112	201	98	-	1	10	3	6	3,1	
Schankweiler	114	194	95	2	-	2	4	-	-	
Scheitenkorb	116	34	20	-	2	1	-	-1	-2,9	
Scheuern	117	43	23	-	-	-	-	-	-	
Sevenig bei Neuerburg	121	52	27	-	-	4	2	2	4,0	
Sinspelt	122	405	191	1	3	18	10	6	1,5	
Übereisenbach	127	59	28	1	1	2	3	-1	-1,7	
Uppershausen	128	69	35	1	-	2	5	-2	-2,8	
Utscheid	102	442	220	1	4	12	6	3	0,7	
Waldhof-Falkenstein	130	25	14	-	-	1	1	-	-	
Wallendorf	131	354	166	-	5	25	40	-20	-5,3	
Weidingen	132	165	70	1	1	3	4	-1	-0,6	
Zweifelscheid	138	51	24	-	1	4	1	2	4,1	
LK Germersheim	334	128 384	64 313	572	613	4 498	4 276	179	0,1	
Germersheim, St.	007	20 690	10 265	107	74	748	869	-87	-0,4	
Wörth am Rhein, St.	501	17 869	9 055	80	82	661	552	107	0,6	
VG Bellheim	01	13 803	6 933	59	78	440	347	76	0,6	
Bellheim	001	8 656	4 369	41	59	302	210	75	0,9	
Knittelsheim	014	1 056	518	5	5	34	33	1	0,1	
Ottersheim bei Landau	023	1 841	936	6	6	31	39	-7	-0,4	
Zeiskam	036	2 250	1 110	7	8	73	65	7	0,3	
VG Hagenbach	02	10 705	5 421	39	56	299	322	-40	-0,4	
Berg (Pfalz)	002	2 034	1 026	8	14	48	42	-	-	
Hagenbach, St.	008	5 443	2 759	22	33	184	205	-32	-0,6	
Neuburg am Rhein	021	2 582	1 295	7	7	55	63	-8	-0,3	
Scheibenhart	027	646	341	2	2	12	12	-	-	
VG Jockgrim	03	17 191	8 522	76	102	550	523	-	-	
Hatzenbühl	009	2 892	1 351	14	20	70	77	-13	-0,4	
Jockgrim	012	7 419	3 776	29	54	257	235	-4	-0,1	
Neupotz	022	1 945	952	16	4	75	93	-6	-0,3	
Rhein Zabern	024	4 935	2 443	17	24	148	118	23	0,5	

Landkreis (LK) Verbandsgemeinde (VG) Gemeinde	Schlüssel- nummer	Bevölkerung am 30.6.2017		Veränderung im 1. Halbjahr 2017						
		insgesamt	weiblich	Ge- borene	Ge- storbene	Zuge- zogene	Fortge- zogene	Bevölkerungszu- bzw. -abnahme (-)		
										Anzahl
noch: LK Germersheim	334									
VG Kandel	04	16 356	8 196	71	66	645	603	46	0,3	
Erlenbach bei Kandel	004	780	374	4	3	44	44	1	0,1	
Freckenfeld	005	1 591	821	7	6	44	48	-3	-0,2	
Kandel, St.	013	9 050	4 565	35	47	408	349	47	0,5	
Minfeld	020	1 638	842	5	-	70	59	15	0,9	
Steinweiler	030	2 022	972	15	6	52	53	8	0,4	
Vollmersweiler	031	203	105	1	-	3	2	2	1,0	
Winden	034	1 072	517	4	4	24	48	-24	-2,2	
VG Lingenfeld	05	16 819	8 416	73	70	655	597	57	0,3	
Freisbach	006	1 136	561	3	7	41	40	-3	-0,3	
Lingenfeld	017	5 826	2 954	29	24	217	235	-15	-0,3	
Lustadt	018	3 326	1 674	14	12	167	147	21	0,6	
Schwegenheim	028	2 997	1 489	11	13	102	71	29	1,0	
Weingarten (Pfalz)	032	1 796	844	10	4	80	56	29	1,6	
Westheim (Pfalz)	033	1 738	894	6	10	48	48	-4	-0,2	
VG Rülzheim	06	14 951	7 505	67	85	500	463	20	0,1	
Hördt	011	2 529	1 218	14	11	69	76	-4	-0,2	
Kuhardt	015	1 911	955	6	11	68	52	11	0,6	
Leimersheim	016	2 541	1 268	14	17	78	83	-8	-0,3	
Rülzheim	025	7 970	4 064	33	46	285	252	21	0,3	
LK Kaiserslautern	335	105 648	53 574	506	641	3 962	3 685	144	0,1	
VG Bruchmühlbach-Miesau	01	10 473	5 255	63	90	310	288	-5	-0,0	
Bruchmühlbach-Miesau	003	7 784	4 020	52	58	216	225	-15	-0,2	
Gerhardsbrunn	011	172	81	1	2	4	1	2	1,2	
Lambsborn	201	751	367	4	4	41	26	15	2,0	
Langwieden	202	267	128	-	4	2	3	-5	-1,8	
Martinshöhe	203	1 499	659	6	22	47	33	-2	-0,1	
VG Enkenbach-Alsenborn	02	19 586	9 872	96	107	717	679	27	0,1	
Enkenbach-Alsenborn	004	7 056	3 623	29	53	234	188	22	0,3	
Fischbach	007	724	356	3	5	21	23	-4	-0,5	
Frankenstein	010	965	493	8	3	37	44	-1	-0,1	
Hochspeyer	015	4 582	2 275	17	12	172	148	29	0,6	
Mehlingen	026	3 846	1 911	25	22	138	178	-37	-1,0	
Neuhemsbach	028	850	422	5	2	41	28	16	1,9	
Sembach	205	1 183	604	7	4	67	56	13	1,1	
Waldleiningen	048	380	188	2	6	7	14	-11	-2,8	
VG Kaiserslautern-Süd	04	10 829	5 496	43	61	449	414	17	0,2	
Krickenbach	021	1 166	582	8	5	35	30	8	0,7	
Linden	023	1 153	597	4	6	57	71	-16	-1,4	
Queidersbach	037	2 807	1 416	14	19	111	100	7	0,3	
Schopp	204	1 489	747	4	7	74	47	24	1,6	
Stelzenberg	045	1 175	593	6	2	60	63	1	0,1	
Trippstadt	047	3 039	1 561	7	22	112	103	-7	-0,2	
VG Landstuhl	05	15 218	7 739	60	81	667	603	43	0,3	
Bann	002	2 236	1 128	7	10	67	43	21	0,9	
Hauptstuhl	012	1 137	568	3	7	41	48	-11	-1,0	
Kindsbach	018	2 396	1 229	13	12	74	91	-15	-0,6	
Landstuhl, Sickingenstadt, St.	022	8 319	4 232	33	45	443	387	43	0,5	
Mittelbrunn	027	715	368	3	2	23	24	-	-	
Oberarnbach	031	415	214	1	5	19	10	5	1,2	
VG Otterbach-Otterberg	10	18 859	9 598	84	124	652	633	-20	-0,1	
Frankelbach	009	318	151	3	3	4	8	-4	-1,2	

Landkreis (LK) Verbandsgemeinde (VG) Gemeinde	Schlüssel- nummer	Bevölkerung am 30.6.2017		Veränderung im 1. Halbjahr 2017					Bevölkerungszu- bzw. -abnahme (-)	%
		insgesamt	weiblich	Ge- borene	Ge- storbene	Zuge- zogene	Fortge- zogene			
								Anzahl		
noch: LK Kaiserslautern	335									
Heiligenmoschel	013	610	307	2	3	11	19	-9	-1,5	
Hirschhorn/Pfalz	014	766	378	2	4	49	45	2	0,3	
Katzweiler	017	1 912	979	10	13	95	79	12	0,6	
Mehlbach	025	1 080	557	2	6	46	54	-11	-1,0	
Niederkirchen	029	1 892	980	5	9	46	69	-27	-1,4	
Olsbrücken	033	1 007	509	4	7	27	40	-16	-1,6	
Otterbach	034	4 016	2 058	16	25	136	113	14	0,3	
Otterberg, St.	035	5 374	2 766	31	41	173	130	34	0,6	
Schallodenbach	041	892	443	4	2	43	42	3	0,3	
Schneckenhausen	042	565	263	2	5	11	22	-14	-2,4	
Sulzbachtal	046	427	207	3	6	11	12	-4	-0,9	
VG Ramstein-Miesenbach	08	16 714	8 503	96	94	627	558	72	0,4	
Hütschenhausen	016	3 896	1 964	17	18	114	121	-8	-0,2	
Kottweiler-Schwanden	020	1 210	608	2	5	45	54	-12	-1,0	
Niedermohr	030	1 467	748	7	8	56	40	15	1,0	
Ramstein-Miesenbach, St.	038	7 703	3 940	53	49	314	293	26	0,3	
Steinwenden	044	2 438	1 243	17	14	98	50	51	2,1	
VG Weilerbach	09	13 969	7 111	64	84	540	510	10	0,1	
Erzenhausen	005	788	407	1	5	21	22	-5	-0,6	
Eulenbis	006	463	232	2	-	18	13	7	1,5	
Kollweiler	019	501	235	6	4	5	15	-8	-1,6	
Mackenbach	024	1 986	1 000	8	12	64	102	-42	-2,1	
Reichenbach-Steegen	501	1 387	692	6	7	30	57	-28	-2,0	
Rodenbach	040	3 195	1 624	12	11	132	118	16	0,5	
Schwedelbach	043	1 067	539	9	6	49	15	37	3,6	
Weilerbach	049	4 582	2 382	20	39	221	168	33	0,7	
LK Kusel	336	70 822	35 676	312	471	2 669	2 584	-77	-0,1	
VG Kusel-Altenglan	10	23 094	11 688	84	133	1 212	1 083	80	0,3	
Albessen	002	135	69	1	3	3	5	-4	-2,9	
Altenglan	003	2 743	1 414	6	21	89	104	-30	-1,1	
Bedesbach	106	795	407	3	2	16	18	-1	-0,1	
Blaubach	006	401	210	1	1	25	19	6	1,5	
Bosenbach	009	729	351	3	2	48	34	15	2,1	
Dennweiler-Frohnbach	015	275	133	-	1	11	2	8	3,0	
Ehweiler	018	163	83	1	1	2	3	-1	-0,6	
Elzweiler	021	108	57	-	-	6	6	-	-	
Erdesbach	022	602	303	1	1	15	30	-15	-2,4	
Etschberg	024	665	337	5	2	14	11	6	0,9	
Föckelberg	025	362	187	-	3	10	10	-3	-0,8	
Haschbach am Remigiusberg	034	693	352	5	5	14	23	-9	-1,3	
Herschweiler	039	496	260	1	3	7	21	-16	-3,1	
Horschbach	046	238	118	1	2	4	8	-5	-2,1	
Konken	052	778	391	2	7	18	30	-17	-2,1	
Körborn	051	349	173	-	2	8	9	-3	-0,9	
Kusel, St.	055	5 388	2 731	21	35	656	506	136	2,6	
Neunkirchen am Potzberg	066	398	202	3	1	7	6	3	0,8	
Nieder-alben	067	289	146	2	-	12	15	-1	-0,3	
Niederstaufenbach	068	259	129	-	2	11	9	-	-	
Ober-alben	070	225	124	1	2	10	6	3	1,4	
Oberstaufenbach	071	259	122	3	-	19	8	14	5,7	
Pfeffelbach	077	857	434	1	7	29	27	-4	-0,5	
Rammelsbach	079	1 516	782	4	7	40	65	-28	-1,8	
Rathweiler	081	150	83	1	1	7	8	-1	-0,7	
Reichweiler	084	536	263	2	3	17	14	2	0,4	
Ruthweiler	088	451	219	2	1	15	17	-1	-0,2	
Rutsweiler am Glan	089	303	149	-	3	7	3	1	0,3	

Landkreis (LK) Verbandsgemeinde (VG) Gemeinde	Schlüssel- nummer	Bevölkerung am 30.6.2017		Veränderung im 1. Halbjahr 2017					Bevölkerungszu- bzw. -abnahme (-)	%
		insgesamt	weiblich	Ge- borene	Ge- storbene	Zuge- zogene	Fortge- zogene			
								Anzahl		
noch: LK Kusel										
	336									
Schellweiler	091	494	246	3	3	11	12	-1	-0,2	
Selchenbach	094	323	165	3	1	9	6	5	1,6	
Thallichtenberg	097	562	276	2	1	21	10	12	2,2	
Theisbergstegen	098	683	345	1	1	21	15	6	0,9	
Ulmet	099	679	338	3	7	16	14	-2	-0,3	
Welchweiler	103	190	89	2	2	14	9	5	2,7	
VG Lauterecken-Wolfstein	08	18 485	9 266	66	142	600	567	-44	-0,2	
Adenbach	001	145	76	1	2	3	2	-	-	
Aschbach	005	317	149	2	2	10	9	1	0,3	
Buborn	012	158	68	2	1	5	7	-1	-0,6	
Cronenberg	013	155	77	-	-	8	7	1	0,6	
Deimberg	014	97	49	1	2	1	-	-	-	
Einöllen	019	418	212	1	3	12	3	7	1,7	
Eßweiler	023	406	199	2	5	23	16	4	1,0	
Ginsweiler	029	302	143	-	3	9	10	-4	-1,3	
Glanbrücken	030	472	241	2	4	4	16	-14	-2,9	
Grumbach	033	463	232	3	2	27	16	12	2,7	
Hausweiler	035	39	14	-	2	-	1	-3	-7,1	
Hefersweiler	036	516	255	4	1	10	11	2	0,4	
Heinzenhausen	038	263	134	-	1	7	10	-4	-1,5	
Herren-Sulzbach	040	150	76	-	3	5	3	-1	-0,7	
Hinzweiler	042	351	174	1	2	13	14	-2	-0,6	
Hohenöllen	043	337	163	-	1	9	18	-10	-2,9	
Homburg	044	201	104	-	2	8	7	-1	-0,5	
Hoppstädten	045	292	139	-	-	9	3	6	2,1	
Jettenbach	048	811	413	3	2	16	14	3	0,4	
Kappeln	049	209	97	-	2	5	8	-5	-2,3	
Kirrweiler	050	166	82	-	3	9	5	1	0,6	
Kreimbach-Kaulbach	053	763	384	2	5	35	16	16	2,1	
Langweiler	057	237	124	-	5	8	6	-3	-1,3	
Lauterecken, St.	058	2 106	1 072	10	28	96	69	9	0,4	
Lohnweiler	060	405	208	-	2	6	10	-6	-1,5	
Medard	061	476	242	-	3	12	9	-	-	
Merzweiler	062	164	81	-	2	1	2	-3	-1,8	
Nerzweiler	065	115	51	-	2	1	3	-4	-3,4	
Nußbach	069	562	272	1	6	18	19	-6	-1,1	
Oberweiler im Tal	072	159	89	-	2	4	6	-4	-2,5	
Oberweiler-Tiefenbach	073	282	141	2	1	11	15	-3	-1,1	
Odenbach	074	853	425	7	3	42	25	21	2,5	
Offenbach-Hundheim	075	1 081	562	5	4	28	32	-3	-0,3	
Reipoltskirchen	085	363	195	1	6	14	8	1	0,3	
Relsberg	086	179	90	-	-	-	9	-9	-4,8	
Rothselberg	087	626	312	2	5	13	17	-7	-1,1	
Rutsweiler an der Lauter	090	346	177	2	2	6	14	-8	-2,3	
Sankt Julian	095	1 071	541	6	10	18	31	-18	-1,7	
Unterjeckenbach	100	71	33	-	-	4	1	3	4,4	
Wiesweiler	104	387	195	1	3	15	18	-5	-1,3	
Wolfstein, St.	105	1 971	975	5	10	75	77	-7	-0,4	
VG Oberes Glantal	09	29 243	14 722	162	196	857	934	-113	-0,4	
Altenkirchen	004	1 274	621	4	8	33	39	-10	-0,8	
Börsborn	008	411	183	4	5	12	27	-16	-3,7	
Breitenbach	010	1 805	898	4	11	55	51	-3	-0,2	
Brücken (Pfalz)	011	2 116	1 058	17	21	49	70	-25	-1,2	
Dittweiler	016	835	416	9	4	40	36	9	1,1	
Dunzweiler	017	901	469	1	4	36	32	1	0,1	
Frohnhofen	027	523	265	1	3	9	16	-9	-1,7	
Glan-Münchweiler	031	1 208	656	7	15	32	35	-11	-0,9	
Gries	032	1 039	514	7	7	40	49	-9	-0,9	
Henschtal	037	311	158	5	1	5	7	2	0,6	

Landkreis (LK) Verbandsgemeinde (VG) Gemeinde	Schlüssel- nummer	Bevölkerung am 30.6.2017		Veränderung im 1. Halbjahr 2017						
		insgesamt	weiblich	Ge- borene	Ge- storbene	Zuge- zogene	Fortge- zogene	Bevölkerungszu- bzw. -abnahme (-)		
										Anzahl
noch: LK Kusel										
	336									
Herschweiler-Pettersheim	041	1 318	653	8	7	39	30	10	0,8	
Hüffler	047	566	281	4	1	13	19	-3	-0,5	
Krottelbach	054	684	335	3	4	13	20	-8	-1,2	
Langenbach	056	434	210	2	2	5	8	-3	-0,7	
Matzenbach	107	645	326	7	6	19	14	6	0,9	
Nanzdietschweiler	064	1 162	578	4	7	16	35	-22	-1,9	
Ohmbach	076	797	393	4	5	20	13	6	0,8	
Quirnbach/Pfalz	501	463	224	-	4	11	14	-7	-1,5	
Rehweiler	082	448	227	3	2	6	7	-2	-0,4	
Schönenberg-Kübelberg	092	5 581	2 846	36	31	164	147	22	0,4	
Steinbach am Glan	096	867	423	3	6	19	35	-19	-2,1	
Wahnwegen	101	691	348	4	2	9	13	-2	-0,3	
Waldmohr	102	5 164	2 640	25	40	212	217	-20	-0,4	
LK Mainz-Bingen										
	339	209 719	106 261	916	1 031	8 442	7 769	535	0,3	
Bingen am Rhein, gkSt.	005	25 459	12 935	114	150	975	913	24	0,1	
Budenheim	009	8 676	4 382	50	35	386	299	101	1,2	
Ingelheim am Rhein, gkSt.	030	24 997	12 628	111	146	1 803	1 756	-1	-0,0	
VG Bodenheim	02	20 034	10 192	109	81	663	580	111	0,6	
Bodenheim	006	7 619	3 903	47	25	283	219	86	1,1	
Gau-Bischofsheim	020	2 049	1 023	9	1	65	57	16	0,8	
Harxheim	026	2 291	1 156	10	13	75	63	9	0,4	
Lörzweiler	034	2 256	1 149	13	3	63	61	12	0,5	
Nackenheim	039	5 819	2 961	30	39	177	180	-12	-0,2	
VG Gau-Algesheim	03	16 594	8 429	81	86	560	497	57	0,3	
Appenheim	001	1 356	679	6	6	41	39	2	0,1	
Bubenheim	008	863	422	2	7	30	24	1	0,1	
Engelstadt	016	713	374	3	4	34	30	2	0,3	
Gau-Algesheim, St.	019	6 809	3 507	32	33	264	208	55	0,8	
Nieder-Hilbersheim	041	638	319	3	6	15	18	-6	-0,9	
Ober-Hilbersheim	046	1 006	500	9	3	25	20	11	1,1	
Ockenheim	048	2 612	1 298	15	9	74	82	-2	-0,1	
Schwabenheim an der Selz	051	2 597	1 330	11	18	77	76	-6	-0,2	
VG Heidesheim am Rhein	05	10 077	5 047	42	31	324	355	-20	-0,2	
Heidesheim am Rhein	027	7 589	3 819	35	19	220	241	-4	-0,1	
Wackernheim	061	2 488	1 228	7	12	104	114	-16	-0,6	
VG Nieder-Olm	06	32 979	16 781	122	158	1 200	1 060	100	0,3	
Essenheim	017	3 524	1 816	11	25	143	98	30	0,9	
Jugenheim in Rheinhessen	031	1 604	810	3	8	50	77	-32	-2,0	
Klein-Winternheim	032	3 650	1 810	12	12	120	113	6	0,2	
Nieder-Olm, St.	042	9 918	5 103	33	36	349	313	33	0,3	
Ober-Olm	047	4 372	2 221	17	39	199	94	83	1,9	
Sörrenloch	054	1 256	637	4	14	45	46	-12	-0,9	
Stadecken-Elsheim	057	4 804	2 418	23	15	145	154	-1	-0,0	
Zornheim	067	3 851	1 966	19	9	149	165	-7	-0,2	
VG Rhein-Nahe	01	15 011	7 611	55	67	558	507	38	0,3	
Bacharach, St.	003	1 923	956	7	7	92	70	22	1,2	
Breitscheid	007	128	63	-	-	-	2	-3	-2,3	
Manubach	036	297	144	-	3	6	11	-8	-2,6	
Münster-Sarmsheim	038	2 950	1 489	19	13	160	143	23	0,8	
Niederheimbach	040	764	402	4	3	39	29	11	1,5	
Oberdiebach	044	815	403	1	3	18	39	-23	-2,7	
Oberheimbach	045	536	275	2	4	3	9	-8	-1,5	
Trechtingshausen	058	1 035	506	6	5	47	42	6	0,6	

Landkreis (LK) Verbandsgemeinde (VG) Gemeinde	Schlüssel- nummer	Bevölkerung am 30.6.2017		Veränderung im 1. Halbjahr 2017					
		insgesamt	weiblich	Ge- borene	Ge- storbene	Zuge- zogene	Fortge- zogene	Bevölkerungszu- bzw. -abnahme (-)	
noch: LK Mainz-Bingen	339								
Waldalgesheim	062	4 060	2 074	10	13	108	105	-	-
Weiler bei Bingen	063	2 503	1 299	6	16	85	57	18	0,7
VG Rhein-Selz	07	41 429	21 018	167	197	1 391	1 257	103	0,2
Dalheim	010	1 011	500	3	4	27	45	-19	-1,8
Dexheim	011	1 467	741	3	4	45	44	-	-
Dienheim	012	2 198	1 113	8	8	87	61	25	1,2
Dolgesheim	013	1 011	504	3	3	56	26	30	3,1
Dorn-Dürkheim	201	952	479	3	8	32	32	-5	-0,5
Eimsheim	015	537	284	1	2	7	10	-4	-0,7
Friesenheim	018	732	359	2	3	15	23	-9	-1,2
Guntersblum	024	3 871	1 979	15	25	66	86	-30	-0,8
Hahnheim	025	1 545	797	3	4	51	43	7	0,5
Hillesheim	028	646	308	3	-	17	25	-5	-0,8
Köngernheim	033	1 320	649	4	1	42	41	4	0,3
Ludwigshöhe	035	569	283	3	1	21	25	-2	-0,4
Mommenheim	037	3 135	1 585	17	17	91	98	-8	-0,3
Nierstein, St.	043	8 424	4 254	37	39	286	249	36	0,4
Oppenheim, St.	049	7 508	3 904	36	39	337	243	91	1,2
Selzen	053	1 475	706	6	13	53	71	-25	-1,7
Uelversheim	059	1 070	547	4	6	40	30	8	0,8
Undenheim	060	2 937	1 510	13	13	96	86	10	0,3
Weinolsheim	064	712	356	2	7	7	12	-10	-1,4
Wintersheim	066	309	160	1	-	15	7	9	3,0
VG Sprendlingen-Gensingen	08	14 463	7 238	65	80	582	545	22	0,2
Aspishheim	002	868	445	4	3	11	26	-14	-1,6
Badenheim	004	585	299	2	3	35	23	11	1,9
Gensingen	021	4 010	2 041	22	32	185	160	16	0,4
Grolsheim	022	1 240	611	4	6	53	46	5	0,4
Horweiler	029	791	381	2	6	56	39	13	1,7
Sankt Johann	050	863	434	7	4	32	33	2	0,2
Sprendlingen	056	4 182	2 080	17	12	137	142	-1	-0,0
Welgesheim	065	566	286	1	3	21	24	-5	-0,9
Wolfsheim	202	734	358	4	8	25	38	-17	-2,3
Zotzenheim	068	624	303	2	3	27	14	12	2,0
LK Mayen-Koblenz	137	213 200	107 947	931	1 333	7 315	6 673	232	0,1
Andernach, gkSt.	003	29 754	15 329	145	207	858	721	75	0,3
Bendorf, St.	203	16 798	8 568	80	108	613	595	-11	-0,1
Mayen, gkSt.	068	19 087	9 607	101	139	694	567	87	0,5
VG Maifeld	02	24 618	12 372	100	117	904	820	66	0,3
Einig	023	151	75	-	1	4	2	1	0,7
Gappenach	027	323	159	3	1	17	5	14	4,5
Gering	029	400	186	-	2	25	20	3	0,8
Gierschnach	030	269	139	2	-	5	17	-10	-3,6
Kalt	041	466	224	2	2	21	15	6	1,3
Kerben	048	460	219	-	2	14	15	-3	-0,6
Kollig	053	539	262	2	4	25	8	15	2,9
Lonnig	065	1 214	620	2	4	57	46	9	0,7
Mertloch	070	1 364	701	5	3	41	59	-16	-1,2
Münstermaifeld, St.	501	3 535	1 798	12	23	119	116	-8	-0,2
Naunheim	080	441	210	-	1	8	10	-3	-0,7
Ochtendung	086	5 447	2 764	22	29	193	151	34	0,6
Pillig	087	458	234	-	4	17	17	-4	-0,9
Polch, St.	089	6 844	3 404	42	30	260	235	37	0,5
Rüber	095	898	448	2	5	50	40	7	0,8
Trimbs	102	577	302	-	2	17	21	-6	-1,0

Landkreis (LK) Verbandsgemeinde (VG) Gemeinde	Schlüssel- nummer	Bevölkerung am 30.6.2017		Veränderung im 1. Halbjahr 2017					Bevölkerungszu- bzw. -abnahme (-)	%
		insgesamt	weiblich	Ge- borene	Ge- storbene	Zuge- zogene	Fortge- zogene			
Anzahl										
noch: LK Mayen-Koblenz 137										
Welling	112	906	464	5	2	20	35	-12	-1,3	
Wierschem	114	326	163	1	2	11	8	2	0,6	
VG Mendig	04	13 401	6 775	53	87	419	353	34	0,3	
Bell	008	1 353	688	-	8	45	29	9	0,7	
Mendig, St.	069	8 812	4 453	44	64	262	234	9	0,1	
Rieden	093	1 210	627	-	8	40	34	-2	-0,2	
Thür	101	1 457	745	5	5	47	41	6	0,4	
Volkesfeld	106	569	262	4	2	25	15	12	2,2	
VG Pellenz	01	16 312	8 172	71	104	459	445	-19	-0,1	
Kretz	056	681	357	1	1	31	43	-12	-1,7	
Kruft	057	3 992	2 002	17	20	126	103	20	0,5	
Nickenich	081	3 634	1 846	20	21	61	82	-22	-0,6	
Plaidt	088	5 835	2 945	24	45	180	152	7	0,1	
Saffig	096	2 170	1 022	9	17	61	65	-12	-0,5	
VG Rhein-Mosel	09	26 947	13 835	99	147	843	812	-20	-0,1	
Alken	201	651	331	1	3	25	23	-	-	
Brey	204	1 495	760	2	9	39	32	-	-	
Brodenbach	205	657	333	2	2	41	31	10	1,5	
Burgen	206	727	367	3	3	22	29	-7	-1,0	
Dieblich	207	2 557	1 317	12	15	87	73	10	0,4	
Hatzenport	208	622	312	-	3	19	33	-17	-2,7	
Koborn-Gondorf	212	3 136	1 567	17	20	114	139	-28	-0,9	
Lehmen	504	1 337	669	2	5	40	47	-10	-0,7	
Löf	214	1 514	762	4	1	41	43	1	0,1	
Macken	215	357	169	3	2	9	16	-6	-1,7	
Niederfell	217	1 041	624	2	9	29	29	-7	-0,7	
Nörtershausen	219	1 140	572	3	4	47	19	27	2,4	
Oberfell	220	1 124	570	5	12	51	38	5	0,4	
Rhens, St.	221	2 907	1 496	9	15	83	87	-10	-0,3	
Spay	223	1 911	1 017	10	11	47	51	-5	-0,3	
Waldesch	227	2 256	1 141	13	13	69	48	20	0,9	
Winningen	230	2 432	1 272	6	17	59	56	-8	-0,3	
Wolken	231	1 083	556	5	3	21	18	5	0,5	
VG Vallendar	07	15 331	7 823	52	110	714	620	34	0,2	
Niederwerth	218	1 296	643	1	9	29	33	-12	-0,9	
Urbar	224	3 181	1 594	17	11	137	114	28	0,9	
Vallendar, St.	226	8 424	4 349	25	79	459	423	-19	-0,2	
Weitersburg	229	2 430	1 237	9	11	89	50	37	1,5	
VG Vordereifel	03	16 325	8 143	51	98	503	496	-40	-0,2	
Acht	001	71	32	-	-	6	6	-	-	
Anschau	004	277	142	1	2	5	3	1	0,4	
Arft	006	250	132	-	6	4	4	-6	-2,3	
Baar	007	732	362	2	2	19	27	-8	-1,1	
Bermel	011	353	178	2	5	9	7	-1	-0,3	
Boos	014	602	308	3	5	16	14	-	-	
Ditscheid	019	261	125	2	1	6	4	3	1,2	
Ettringen	025	2 709	1 347	12	13	71	91	-21	-0,8	
Hausten	034	384	196	2	1	1	5	-3	-0,8	
Herresbach	035	503	245	1	1	9	8	1	0,2	
Hirten	036	259	126	1	-	13	3	11	4,4	
Kehrig	043	1 184	586	2	5	51	36	12	1,0	
Kirchwald	049	946	479	5	6	25	41	-17	-1,8	
Kottenheim	055	2 654	1 351	4	19	107	98	-6	-0,2	
Langenfeld	060	660	330	1	5	13	21	-12	-1,8	
Langscheid	061	91	44	-	1	3	2	-	-	
Lind	063	52	20	-	1	-	-	-1	-1,9	

Landkreis (LK) Verbandsgemeinde (VG) Gemeinde	Schlüssel- nummer	Bevölkerung am 30.6.2017		Veränderung im 1. Halbjahr 2017					Bevölkerungszu- bzw. -abnahme (-)	%
		insgesamt	weiblich	Ge- borene	Ge- storbene	Zuge- zogene	Fortge- zogene			
								Anzahl		
noch: LK Mayen-Koblenz										
	137									
Luxem	066	298	135	1	2	5	6	-2	-0,7	
Monreal	074	793	390	2	8	29	27	-4	-0,5	
Münk	077	261	131	3	1	8	7	3	1,2	
Nachtsheim	079	540	262	1	1	7	13	-6	-1,1	
Reudelsterz	092	369	186	1	1	14	11	3	0,8	
Sankt Johann	097	958	497	1	4	31	14	14	1,5	
Siebenbach	099	209	96	2	1	13	15	-1	-0,5	
Virneburg	105	388	191	2	3	16	11	4	1,0	
Weiler	110	476	230	-	3	19	14	2	0,4	
Welschenbach	113	45	22	-	1	3	8	-6	-11,8	
VG Weißenthurm	08	34 627	17 323	179	216	1 308	1 244	26	0,1	
Bassenheim	202	2 928	1 466	14	12	94	122	-26	-0,9	
Kaltenengers	209	2 127	1 032	13	11	96	83	15	0,7	
Kettig	211	3 339	1 707	13	21	141	118	15	0,5	
Mülheim-Kärlich, St.	216	11 140	5 676	49	70	380	376	-17	-0,2	
Sankt Sebastian	222	2 622	1 353	21	19	95	89	7	0,3	
Urmitz	225	3 450	1 719	17	13	81	93	-8	-0,2	
Weißenthurm, St.	228	9 021	4 370	52	70	421	363	40	0,4	
LK Neuwied	138	181 642	92 309	771	1 169	6 200	5 671	105	0,1	
Neuwied, gkSt.	045	64 696	33 119	306	446	1 679	1 507	7	0,0	
VG Asbach	01	22 248	11 088	90	125	767	677	55	0,2	
Asbach	003	7 269	3 651	24	32	234	178	47	0,7	
Buchholz (Ww.)	080	4 512	2 215	20	26	172	151	15	0,3	
Neustadt (Wied)	044	6 235	3 119	28	50	204	212	-29	-0,5	
Windhagen	077	4 232	2 103	18	17	157	136	22	0,5	
VG Bad Hönningen	02	11 865	6 003	39	91	434	401	-20	-0,2	
Bad Hönningen, St.	004	5 870	2 993	20	33	202	155	33	0,6	
Hammerstein	024	314	172	-	6	12	12	-6	-1,9	
Leutesdorf	038	1 738	871	3	17	88	123	-49	-2,7	
Rheinbrohl	063	3 943	1 967	16	35	132	111	2	0,1	
VG Dierdorf	03	10 829	5 471	55	43	485	491	5	0,0	
Dierdorf, St.	012	5 677	2 847	24	24	241	254	-14	-0,2	
Großmaischeid	023	2 374	1 188	16	11	84	68	21	0,9	
Isenburg	031	632	311	6	1	60	74	-9	-1,4	
Kleinmaischeid	034	1 316	696	4	6	75	72	1	0,1	
Marienhausen	201	501	257	3	1	10	11	1	0,2	
Stebach	069	329	172	2	-	15	12	5	1,5	
VG Linz am Rhein	04	18 402	9 350	66	121	746	630	62	0,3	
Dattenberg	009	1 520	766	1	2	49	48	-	-	
Kasbach-Ohlenberg	501	1 391	713	7	1	44	48	2	0,1	
Leubsdorf	037	1 587	807	3	13	56	66	-20	-1,2	
Linz am Rhein, St.	041	6 045	3 133	28	63	330	213	83	1,4	
Ockenfels	055	1 023	499	6	8	38	41	-5	-0,5	
Skt. Katharinen (LK Neuwied)	068	3 360	1 687	9	18	95	94	-8	-0,2	
Vettelschoß	075	3 476	1 745	12	16	134	120	10	0,3	
VG Puderbach	05	14 653	7 390	65	98	637	566	38	0,3	
Dernbach	011	1 027	537	3	14	56	41	4	0,4	
Döttesfeld	013	614	294	3	3	30	20	10	1,7	
Dürholz	014	1 266	618	4	4	66	48	19	1,5	
Hanroth	025	645	327	4	1	38	17	24	3,9	
Harschbach	027	392	193	-	2	11	19	-10	-2,5	
Linkenbach	040	463	223	4	4	22	21	1	0,2	

Landkreis (LK) Verbandsgemeinde (VG) Gemeinde	Schlüssel- nummer	Bevölkerung am 30.6.2017		Veränderung im 1. Halbjahr 2017					Bevölkerungszu- bzw. -abnahme (-)	%
		insgesamt	weiblich	Ge- borene	Ge- storbene	Zuge- zogene	Fortge- zogene			
								Anzahl		
noch: LK Neuwied	138									
Niederhofen	048	446	219	3	-	28	19	12	2,8	
Niederwambach	050	452	210	-	1	20	13	6	1,3	
Oberdreis	052	849	430	2	7	29	23	1	0,1	
Pudersbach	057	2 349	1 228	13	26	68	76	-22	-0,9	
Ratzert	058	230	120	-	1	7	11	-5	-2,1	
Raubach	059	1 928	1 007	9	16	104	100	-3	-0,2	
Rodenbach bei Pudersbach	064	638	316	1	3	24	27	-5	-0,8	
Steimel	070	1 250	638	7	7	56	67	-11	-0,9	
Urbach	074	1 533	748	10	7	54	46	11	0,7	
Woldert	078	571	282	2	2	24	18	6	1,1	
VG Rengsdorf-Waldbreitbach	09	25 860	13 145	100	160	961	882	18	0,1	
Anhausen	002	1 358	698	8	6	29	53	-22	-1,6	
Bonefeld	005	948	471	3	7	33	38	-8	-0,8	
Breitscheid	006	2 170	1 099	7	15	100	52	40	1,9	
Datzerath	010	248	130	2	1	5	5	1	0,4	
Ehlscheid	015	1 459	747	8	3	72	55	22	1,5	
Hardert	026	838	423	1	16	43	36	-8	-0,9	
Hausen (Wied)	007	1 902	927	7	24	79	57	6	0,3	
Hümmerich	030	756	383	-	6	30	28	-4	-0,5	
Kurtscheid	036	953	483	3	4	38	27	10	1,1	
Meinborn	042	490	247	2	4	4	28	-26	-5,0	
Melsbach	043	1 997	1 010	8	9	54	59	-6	-0,3	
Niederbreitbach	047	1 573	791	6	1	43	55	-7	-0,4	
Oberhonnefeld-Gierend	053	1 068	549	5	6	51	60	-10	-0,9	
Oberraden	054	646	323	2	4	22	22	-2	-0,3	
Rengsdorf	061	2 741	1 405	6	15	125	113	3	0,1	
Roßbach	065	1 439	722	4	3	40	54	-13	-0,9	
Rüschel	066	787	387	5	4	20	17	3	0,4	
Straßenhaus	071	1 917	978	11	15	78	56	17	0,9	
Thalhausen	072	722	351	3	2	21	20	2	0,3	
Waldbreitbach	076	1 848	1 021	9	15	74	47	20	1,1	
VG Unkel	07	13 089	6 743	50	85	491	517	-60	-0,5	
Bruchhausen	008	954	476	2	3	26	39	-14	-1,4	
Erpel	019	2 571	1 318	13	13	90	111	-22	-0,8	
Rheinbreitbach	062	4 450	2 283	19	17	128	141	-11	-0,2	
Unkel, St.	073	5 114	2 666	16	52	247	226	-13	-0,3	
LK Rhein-Hunsrück-Kreis	140	103 137	51 846	418	678	3 780	3 405	111	0,1	
Boppard, St.	501	15 366	7 859	50	124	505	475	-43	-0,3	
VG Emmelshausen	02	14 612	7 247	71	93	456	463	-28	-0,2	
Badenhard	005	138	60	2	4	5	12	-9	-6,1	
Beulich	201	502	244	-	1	16	9	6	1,2	
Bickenbach	014	320	158	1	1	6	13	-7	-2,1	
Birkheim	016	145	70	-	1	4	4	-1	-0,7	
Dörth	031	505	248	1	2	10	13	-4	-0,8	
Emmelshausen, St.	036	4 849	2 494	26	37	194	118	66	1,4	
Gondershausen	043	1 269	628	8	8	25	38	-13	-1,0	
Halsenbach	045	1 273	589	7	8	46	61	-16	-1,2	
Hausbay	047	179	93	-	1	4	7	-4	-2,2	
Hungenroth	060	264	122	1	6	3	14	-16	-5,7	
Karbach	063	629	297	6	3	18	23	-2	-0,3	
Kratzenburg	075	399	194	2	-	2	8	-4	-1,0	
Leiningen	084	738	367	3	4	28	18	9	1,2	
Lingerhahn	087	471	223	-	2	15	14	-1	-0,2	
Maisborn	089	140	71	3	-	8	3	8	6,1	
Mermuth	093	241	123	1	2	4	6	-3	-1,2	

Landkreis (LK) Verbandsgemeinde (VG) Gemeinde	Schlüssel- nummer	Bevölkerung am 30.6.2017		Veränderung im 1. Halbjahr 2017					Bevölkerungszu- bzw. -abnahme (-)	%
		insgesamt	weiblich	Ge- borene	Ge- storbene	Zuge- zogene	Fortge- zogene			
								Anzahl		
noch: LK Rhein-Hunsrück-Kreis 140										
Morshausen	205	366	173	1	1	6	9	-3	-0,8	
Mühlpfad	098	65	28	-	-	-	5	-5	-7,1	
Ney	102	339	178	2	3	5	10	-6	-1,7	
Niedert	108	124	64	-	1	2	9	-8	-6,1	
Norath	110	450	225	1	1	9	17	-8	-1,7	
Pfalzfeld	117	628	305	5	2	31	35	-1	-0,2	
Schwall	140	329	177	1	1	15	12	3	0,9	
Thörlingen	149	143	63	-	1	-	1	-2	-1,4	
Utzenhain	156	106	53	-	3	-	4	-7	-6,2	
VG Kastellaun	03	15 774	7 887	51	115	626	547	14	0,1	
Alterkülz	001	410	200	1	4	5	13	-11	-2,6	
Bell (Hunsrück)	009	1 439	716	7	12	43	48	-11	-0,8	
Beltheim	010	1 955	993	5	21	113	101	-4	-0,2	
Braunshorn	018	618	305	-	3	27	11	13	2,1	
Buch	021	860	422	2	7	24	34	-15	-1,7	
Dommershausen	202	1 079	545	2	3	29	27	1	0,1	
Gödenroth	042	479	241	-	3	17	6	8	1,7	
Hasselbach	046	198	105	3	1	10	10	2	1,0	
Hollnich	055	287	137	-	2	13	24	-13	-4,3	
Kastellaun, St.	064	5 404	2 690	20	43	258	192	43	0,8	
Korweiler	073	82	40	1	-	1	2	-	-	
Lahr	502	166	78	-	-	6	2	4	2,5	
Mastershausen	204	984	498	5	9	34	28	2	0,2	
Michelbach	095	164	82	-	1	2	2	-1	-0,6	
Mörsdorf	503	599	310	1	3	15	23	-10	-1,6	
Roth	131	259	130	1	2	12	6	5	2,0	
Spesenroth	147	146	68	-	-	3	-	3	2,1	
Uhler	153	352	174	1	-	7	12	-4	-1,1	
Zilshausen	504	293	153	2	1	7	6	2	0,7	
VG Kirchberg (Hunsrück)	04	19 873	9 922	71	123	844	764	27	0,1	
Bärenbach	006	435	211	3	3	13	16	-3	-0,7	
Belg	007	132	66	-	-	2	8	-6	-4,3	
Büchenbeuren	024	1 763	837	6	8	132	96	33	1,9	
Dickenschied	028	710	354	4	2	25	25	2	0,3	
Dill	029	193	98	1	1	12	7	5	2,7	
Dillendorf	030	574	274	1	5	21	31	-14	-2,4	
Gehlweiler	040	218	115	-	2	4	11	-9	-4,0	
Gemünden	041	1 277	655	3	17	53	31	8	0,6	
Hahn	044	185	93	1	-	1	7	-5	-2,6	
Hecken	048	107	51	-	3	1	1	-3	-2,7	
Heinzenbach	049	417	214	-	-	9	16	-7	-1,7	
Henau	050	142	76	1	2	8	3	4	2,9	
Hirschfeld (Hunsrück)	053	277	134	1	2	5	5	-1	-0,4	
Kappel	062	472	223	2	2	24	19	5	1,1	
Kirchberg (Hunsrück), St.	067	3 947	1 995	12	22	204	142	52	1,3	
Kludenbach	071	111	54	1	-	3	1	3	2,8	
Laufersweiler	081	850	421	-	4	36	16	16	1,9	
Lautzenhausen	082	377	186	2	1	42	47	-5	-1,3	
Lindenschied	086	195	94	1	1	6	9	-3	-1,5	
Maitzborn	090	113	55	2	1	-	1	-	-	
Metzenhausen	094	114	54	-	-	1	1	-	-	
Nieder Kostenz	105	182	81	2	2	3	5	-2	-1,1	
Niedersohren	107	444	206	1	2	13	23	-11	-2,4	
Niederweiler	109	415	212	2	1	15	9	8	2,0	
Ober Kostenz	111	245	119	1	6	6	6	-5	-2,0	
Raversbeuren	120	135	65	1	-	6	4	3	2,3	
Reckershausen	122	368	182	2	2	16	17	-1	-0,3	
Rödelhausen	128	133	76	1	1	4	5	-1	-0,7	
Rödern	129	192	101	-	1	8	5	2	1,1	

Landkreis (LK) Verbandsgemeinde (VG) Gemeinde	Schlüssel- nummer	Bevölkerung am 30.6.2017		Veränderung im 1. Halbjahr 2017					Bevölkerungszu- bzw. -abnahme (-)	%
		insgesamt	weiblich	Ge- borene	Ge- storbene	Zuge- zogene	Fortge- zogene			
								Anzahl		
noch: LK Rhein-Hunsrück-Kreis 140										
Rohrbach	130	184	89	1	-	2	4	-1	-0,5	
Schlierschied	135	185	96	-	1	2	1	-	-	
Schwarzen	141	145	71	3	2	11	17	-5	-3,3	
Sohren	145	3 234	1 651	15	22	99	130	-38	-1,2	
Sohrschied	146	115	65	-	-	5	2	3	2,7	
Todenroth	151	79	41	-	2	3	4	-3	-3,7	
Unzenberg	154	413	202	-	-	18	16	2	0,5	
Wahlenau	159	203	107	1	-	16	6	11	5,7	
Womrath	163	187	97	-	2	3	4	-3	-1,6	
Woppenroth	164	246	125	-	1	5	8	-4	-1,6	
Würrich	165	159	76	-	2	7	5	-	-	
VG Rheinböllen	05	10 299	5 146	55	49	397	293	107	1,0	
Argenthal	003	1 651	841	5	8	58	34	21	1,3	
Benzweiler	011	216	98	1	1	15	8	7	3,3	
Dichtelbach	027	647	308	2	3	19	11	7	1,1	
Ellern (Hunsrück)	035	851	411	4	3	29	26	4	0,5	
Erbach	037	285	146	1	2	8	13	-6	-2,1	
Kisselbach	068	597	290	6	1	18	14	8	1,4	
Liebshausen	085	493	252	2	1	15	14	2	0,4	
Mörschbach	096	351	172	2	-	7	4	5	1,4	
Rheinböllen, St.	125	4 102	2 071	28	25	179	136	44	1,1	
Riesweiler	127	728	370	3	4	39	22	16	2,2	
Schnorbach	138	243	120	1	1	5	10	-5	-2,0	
Steinbach	148	135	67	-	-	5	1	4	3,1	
VG Sankt Goar-Oberwesel	06	8 895	4 517	30	68	309	252	19	0,2	
Damscheid	025	636	315	4	6	20	23	-5	-0,8	
Laudert	080	410	202	1	1	11	10	1	0,2	
Niederburg	104	657	345	3	4	13	12	-	-	
Oberwesel, St.	112	2 853	1 472	6	32	114	78	10	0,4	
Perscheid	116	362	195	1	-	6	9	-2	-0,5	
Sankt Goar, St.	133	2 755	1 370	8	15	95	76	12	0,4	
Urbard	155	707	368	3	4	10	20	-11	-1,5	
Wiebelsheim	161	515	250	4	6	40	24	14	2,8	
VG Simmern / Hunsrück	07	18 318	9 268	90	106	643	611	15	0,1	
Altweidelbach	002	243	120	-	1	11	8	2	0,8	
Belgweiler	008	211	97	-	1	9	11	-3	-1,4	
Bergenhäuser	012	120	61	-	-	2	1	1	0,8	
Biebern	015	309	144	1	4	5	7	-5	-1,6	
Bubach	020	258	125	-	1	-	12	-13	-4,8	
Budenbach	023	181	83	-	3	4	6	-5	-2,7	
Fronhofen	039	245	120	2	-	14	10	5	2,1	
Holzbach	056	517	258	-	1	33	18	13	2,6	
Horn	058	335	177	1	4	7	1	3	0,9	
Keidelheim	065	328	173	-	1	20	4	15	4,8	
Klosterkumbd	070	262	118	2	1	9	8	2	0,8	
Külz (Hunsrück)	076	471	239	2	2	14	27	-13	-2,7	
Kümbdchen	077	475	233	3	1	26	24	4	0,8	
Laubach	079	439	224	3	-	23	22	4	0,9	
Mengerschied	092	711	342	2	7	12	14	-7	-1,0	
Mutterschied	099	494	253	5	1	16	33	-13	-2,6	
Nannhausen	100	575	291	7	2	18	27	-4	-0,7	
Neuerkirch	101	287	141	1	2	11	7	3	1,1	
Niederkumbd	106	306	145	-	2	9	5	2	0,7	
Ohlweiler	113	335	161	3	2	1	6	-4	-1,2	
Oppertshausen	115	116	58	-	-	-	5	-5	-4,1	
Pleizenhausen	118	251	128	-	1	8	12	-5	-2,0	
Ravengiersburg	119	322	168	1	-	6	7	-	-	
Rayerschied	121	96	53	-	1	7	9	-3	-3,0	

Landkreis (LK) Verbandsgemeinde (VG) Gemeinde	Schlüssel- nummer	Bevölkerung am 30.6.2017		Veränderung im 1. Halbjahr 2017					Bevölkerungszu- bzw. -abnahme (-)	%
		insgesamt	weiblich	Ge- borene	Ge- storbene	Zuge- zogene	Fortge- zogene			
								Anzahl		
noch: LK Rhein-Hunsrück-Kreis 140										
Reich	123	335	169	1	1	18	13	5	1,5	
Riegenroth	126	247	116	-	1	15	10	4	1,6	
Sargenroth	134	436	217	1	5	5	6	-5	-1,1	
Schönborn	139	262	128	4	1	10	14	-		
Simmern/Hunsrück, St.	144	7 955	4 138	42	56	300	245	41	0,5	
Tiefenbach	150	743	366	7	1	20	19	7	1,0	
Wahlbach	158	182	98	2	1	3	5	-1	-0,5	
Wüschheim	166	271	124	-	2	7	15	-10	-3,6	
LK Rhein-Lahn-Kreis	141	122 539	61 849	525	824	4 241	3 950	-14	-0,0	
Lahnstein, gkSt.	075	18 070	9 342	87	136	625	574	2	0,0	
VG Bad Ems	01	16 672	8 610	79	117	633	581	16	0,1	
Arzbach	201	1 672	859	5	18	58	33	13	0,8	
Bad Ems, St.	006	9 509	4 932	51	65	446	381	52	0,5	
Becheln	008	664	333	4	2	19	15	6	0,9	
Dausenau	025	1 244	624	7	7	31	39	-8	-0,6	
Fachbach	041	1 241	641	3	11	36	44	-16	-1,3	
Frücht	044	553	292	2	-	17	20	-1	-0,2	
Kemmenau	071	475	250	3	4	2	10	-9	-1,9	
Miellen	086	365	184	1	4	6	7	-4	-1,1	
Nievern	098	949	495	3	6	18	32	-17	-1,8	
VG Diez	03	25 190	12 516	97	156	916	868	-14	-0,1	
Altendiez	002	2 208	1 144	6	12	80	66	8	0,4	
Aull	005	412	211	1	2	23	22	-	-	
Balduinstein	503	611	297	1	1	22	20	2	0,3	
Birlenbach	014	1 561	777	5	7	70	58	10	0,6	
Charlottenberg	021	154	87	1	-	4	9	-4	-2,5	
Cramberg	022	492	256	1	5	3	11	-12	-2,4	
Diez, St.	029	11 014	5 324	53	77	472	444	3	0,0	
Dörnberg	030	463	233	2	2	16	23	-7	-1,5	
Eppenrod	038	708	362	1	4	19	21	-6	-0,8	
Geilnau	045	349	181	1	-	5	6	-	-	
Gückingen	049	1 064	551	3	4	35	21	12	1,1	
Hambach	052	467	232	1	3	15	10	3	0,6	
Heistenbach	053	1 069	542	3	12	19	24	-14	-1,3	
Hirschberg	057	348	180	2	-	20	16	6	1,8	
Holzappel	059	1 033	524	4	5	33	36	-4	-0,4	
Holzheim	061	898	459	6	7	19	25	-7	-0,8	
Horhausen	062	293	139	2	2	5	15	-10	-3,3	
Isselbach	064	355	174	-	2	18	6	10	2,9	
Langenscheid	076	508	249	2	2	20	10	10	2,0	
Laurenburg	077	328	151	-	2	6	13	-9	-2,7	
Scheidt	124	303	164	-	3	8	6	-1	-0,3	
Steinsberg	130	222	112	1	2	3	1	1	0,5	
Wasenbach	133	330	167	1	2	1	5	-5	-1,5	
VG Hahnstätten	04	9 464	4 744	45	54	347	301	37	0,4	
Burgschwalbach	020	1 053	525	2	5	25	30	-8	-0,8	
Flacht	043	1 049	541	4	4	41	37	4	0,4	
Hahnstätten	051	2 939	1 488	14	23	141	123	9	0,3	
Kaltenholzhausen	065	572	286	3	4	20	21	-2	-0,3	
Lohrheim	081	599	301	5	2	25	15	13	2,2	
Mudershausen	089	428	202	1	-	9	16	-6	-1,4	
Netzbach	093	374	181	2	4	8	6	-	-	
Niederneisen	095	1 418	716	4	9	47	28	14	1,0	
Oberneisen	102	771	368	8	3	18	13	10	1,3	
Schiesheim	125	261	136	2	-	13	12	3	1,2	

Landkreis (LK) Verbandsgemeinde (VG) Gemeinde	Schlüssel- nummer	Bevölkerung am 30.6.2017		Veränderung im 1. Halbjahr 2017						
		insgesamt	weiblich	Ge- borene	Ge- storbene	Zuge- zogene	Fortge- zogene	Bevölkerungszu- bzw. -abnahme (-)		
										Anzahl
noch: LK Rhein-Lahn-Kreis										141
VG Katzenelnbogen	05	9 167	4 625	33	70	308	336	-66	-0,7	
Allendorf	001	625	312	4	5	27	45	-19	-3,0	
Berghausen	010	295	158	-	1	7	14	-8	-2,6	
Berndroth	011	384	201	3	3	7	14	-7	-1,8	
Biebrich	013	320	157	2	-	8	4	6	1,9	
Bremberg	018	285	136	2	2	4	4	-	-	
Dörsdorf	032	424	220	1	1	3	9	-6	-1,4	
Ebertshausen	034	126	68	-	-	4	10	-6	-4,5	
Eisighofen	036	273	131	-	-	6	6	-	-	
Ergeshausen	039	140	67	1	-	4	3	2	1,4	
Gutenacker	050	348	173	-	3	14	17	-6	-1,7	
Herold	054	424	215	1	1	13	12	1	0,2	
Katzenelnbogen, St.	068	2 237	1 151	9	39	128	95	2	0,1	
Klingelbach	073	718	372	3	3	14	27	-13	-1,8	
Kördorf	074	528	253	1	1	16	20	-4	-0,8	
Mittelfischbach	088	132	66	1	-	6	3	4	3,1	
Niedertiefenbach	096	193	97	-	2	10	13	-5	-2,5	
Oberfischbach	101	170	83	2	-	1	7	-4	-2,3	
Reckenroth	113	204	100	1	1	1	2	-1	-0,5	
Rettert	117	424	209	1	4	25	13	9	2,2	
Roth	118	204	97	-	1	5	4	-	-	
Schönborn	126	713	359	1	3	5	14	-11	-1,5	
VG Loreley	09	16 705	8 336	70	118	530	499	-18	-0,1	
Auel	004	187	96	-	1	3	7	-5	-2,6	
Bornich	016	946	468	4	10	15	30	-21	-2,2	
Braubach, St.	501	3 062	1 528	19	18	137	110	28	0,9	
Dachsenhausen	023	997	492	8	5	19	28	-6	-0,6	
Dahlheim	024	822	410	1	2	20	28	-9	-1,1	
Dörscheid	031	394	202	1	-	6	5	2	0,5	
Filsen	042	649	318	3	2	24	12	13	2,0	
Kamp-Bornhofen	066	1 605	839	8	37	70	45	-4	-0,2	
Kaub, St.	069	844	407	-	4	27	33	-10	-1,2	
Kestert	072	579	286	2	2	24	18	6	1,0	
Lierschied	079	472	241	1	2	17	11	5	1,1	
Lykershausen	083	221	111	1	3	-	5	-7	-3,1	
Nochern	099	512	247	1	1	6	8	-2	-0,4	
Osterspai	108	1 252	609	7	7	37	32	5	0,4	
Patersberg	109	378	185	1	2	7	12	-6	-1,6	
Prath	112	293	143	-	1	4	2	1	0,3	
Reichenberg	114	161	83	-	4	7	5	-2	-1,2	
Reitzenhain	115	329	161	-	-	8	10	-2	-0,6	
Skt. Goarshn., Loreleyst., St.	121	1 337	673	5	8	64	62	-1	-0,1	
Sauerthal	122	151	68	1	2	4	5	-3	-1,9	
Weisel	136	1 050	531	5	3	21	26	-3	-0,3	
Weyer	138	464	238	2	4	10	5	3	0,7	
VG Nassau	06	11 198	5 610	49	77	330	342	-42	-0,4	
Attenhausen	003	417	213	3	1	11	11	2	0,5	
Dessighofen	026	182	89	-	1	9	7	1	0,6	
Dienethal	027	219	108	1	-	9	10	-	-	
Dornholzhausen	033	199	101	-	2	3	-	1	0,5	
Geisig	046	341	165	1	1	-	8	-8	-2,3	
Hömburg	058	344	172	1	2	8	13	-6	-1,7	
Lollschied	082	184	93	1	-	6	5	2	1,1	
Misselberg	087	92	52	-	-	-	2	-2	-2,1	
Nassau, St.	091	4 599	2 306	22	45	153	117	13	0,3	
Obernhof	103	377	193	1	3	13	15	-4	-1,0	
Oberwies	106	141	73	-	1	3	2	-	-	
Pohl	111	339	161	1	4	4	3	-4	-1,2	
Schweighausen	127	218	109	2	1	2	7	-4	-1,8	

Landkreis (LK) Verbandsgemeinde (VG) Gemeinde	Schlüssel- nummer	Bevölkerung am 30.6.2017		Veränderung im 1. Halbjahr 2017					Bevölkerungszu- bzw. -abnahme (-)	%
		insgesamt	weiblich	Ge- borene	Ge- storbene	Zuge- zogene	Fortge- zogene			
								Anzahl		
noch: LK Rhein-Lahn-Kreis	141									
Seelbach	128	403	198	2	2	6	18	-12	-2,9	
Singhofen	129	1 741	890	7	6	61	53	9	0,5	
Sulzbach	132	196	100	1	1	7	1	6	3,2	
Weinähr	135	427	203	4	1	14	34	-17	-3,8	
Winden	139	687	337	2	5	20	33	-16	-2,3	
Zimmerschied	141	92	47	-	1	1	3	-3	-3,2	
VG Nastätten	07	16 073	8 066	65	96	552	449	71	0,4	
Berg	009	244	121	2	1	3	7	-3	-1,2	
Bettendorf	012	332	159	1	2	10	11	-2	-0,6	
Bogel	015	765	384	4	7	27	24	-	-	
Buch	019	596	291	3	2	18	15	4	0,7	
Diethardt	502	235	113	1	2	13	8	4	1,7	
Ehr	035	71	40	1	1	1	2	-1	-1,4	
Endlichhofen	037	166	74	-	2	7	5	-	-	
Eschbach	040	151	80	1	1	-	4	-4	-2,6	
Gemmerich	047	530	274	3	1	14	5	11	2,1	
Hainau	110	173	89	-	-	7	3	4	2,4	
Himmighofen	055	316	155	3	1	3	7	-2	-0,6	
Holzhausen an der Haide	060	1 185	600	3	5	43	42	-2	-0,2	
Hunzel	063	250	124	-	1	6	7	-2	-0,8	
Kasdorf	067	234	118	1	-	1	4	-2	-0,8	
Kehlbach	070	170	91	1	6	3	3	-5	-2,9	
Lautert	078	279	133	-	-	16	8	8	3,0	
Lipporn	080	277	150	1	2	15	5	9	3,4	
Marienfels	084	300	147	-	1	16	10	5	1,7	
Miehlen	085	1 947	978	6	7	55	61	-7	-0,4	
Nastätten, St.	092	4 147	2 129	19	27	150	124	18	0,4	
Niederbachheim	094	260	128	3	3	10	12	-2	-0,8	
Niederwallmenach	097	424	209	3	5	22	9	11	2,7	
Oberbachheim	100	201	98	2	2	2	2	-	-	
Obertiefenbach	104	394	189	1	3	21	7	12	3,1	
Oberwallmenach	105	186	89	-	3	8	3	2	1,1	
Oelsberg	107	506	249	2	3	14	18	-5	-1,0	
Rettershain	116	346	174	-	3	19	1	15	4,5	
Ruppertshofen	120	330	170	1	1	13	12	1	0,3	
Strüth	131	305	152	1	1	6	6	-	-	
Weidenbach	134	115	53	1	-	1	4	-2	-1,7	
Welterod	137	465	218	1	1	26	19	7	1,5	
Winterwerb	140	173	87	-	2	2	1	-1	-0,6	
LK Rhein-Pfalz-Kreis	338	153 412	77 735	654	880	4 936	4 333	369	0,2	
Bobenheim-Roxheim	004	10 167	5 166	52	64	301	283	4	0,0	
Böhl-Iggelheim	005	10 285	5 277	30	80	321	248	21	0,2	
Limburgerhof	017	11 584	5 982	52	77	385	319	40	0,3	
Mutterstadt	019	12 849	6 585	46	91	426	379	4	0,0	
Schifferstadt, St.	025	20 103	10 091	109	98	633	522	120	0,6	
VG Dannstadt-Schauernheim	01	13 508	6 804	63	74	435	365	57	0,4	
Dannstadt-Schauernheim	006	7 363	3 734	33	43	265	211	43	0,6	
Hochdorf-Assenheim	014	3 197	1 579	12	13	98	94	2	0,1	
Rödersheim-Gronau	022	2 948	1 491	18	18	72	60	12	0,4	
VG Lamsheim-Heßheim	06	16 691	8 385	60	100	596	490	65	0,4	
Beindersheim	002	3 239	1 623	15	13	90	112	-20	-0,6	
Großniedesheim	009	1 251	604	3	4	71	56	13	1,1	
Heßheim	012	3 054	1 541	10	20	125	80	35	1,2	
Heuchelheim bei Frankenthal	013	1 271	641	5	9	39	41	-6	-0,5	
Kleinniedesheim	015	937	479	5	14	35	26	-	-	

Landkreis (LK) Verbandsgemeinde (VG) Gemeinde	Schlüssel- nummer	Bevölkerung am 30.6.2017		Veränderung im 1. Halbjahr 2017					
		insgesamt	weiblich	Ge- borene	Ge- storbene	Zuge- zogene	Fortge- zogene	Bevölkerungszu- bzw. -abnahme (-)	
									%
noch: LK Rhein-Pfalz-Kreis	338								
Lambsheim	016	6 939	3 497	22	40	236	175	43	0,6
VG Maxdorf	04	12 898	6 559	53	65	393	350	31	0,2
Birkenheide	003	3 202	1 648	16	11	100	84	21	0,7
Fußgönheim	008	2 576	1 289	12	8	64	103	-35	-1,3
Maxdorf	018	7 120	3 622	25	46	229	163	45	0,6
VG Rheinauen	08	24 053	12 176	94	138	704	722	-63	-0,3
Altrip	001	7 600	3 834	26	56	202	212	-40	-0,5
Neuhofen	020	7 153	3 671	22	47	150	182	-57	-0,8
Otterstadt	021	3 410	1 697	13	12	90	85	6	0,2
Waldsee	026	5 890	2 974	33	23	262	243	28	0,5
VG Römerberg-Dudenhofen	07	21 274	10 710	95	93	742	655	90	0,4
Dudenhofen	007	6 041	3 064	23	36	166	145	8	0,1
Hanhofen	010	2 603	1 290	9	9	147	119	29	1,1
Harthausen	011	3 039	1 491	8	9	130	103	26	0,9
Römerberg	023	9 591	4 865	55	39	299	288	27	0,3
LK Südliche Weinstraße	337	110 939	56 182	484	694	3 872	3 608	54	0,0
VG Annweiler am Trifels	01	16 884	8 533	61	111	614	553	10	0,1
Albersweiler	001	1 929	989	4	15	67	67	-11	-0,6
Annweiler am Trifels, St.	501	7 138	3 606	25	46	281	233	25	0,4
Dernbach	017	453	232	1	5	23	24	-4	-0,9
Eußerthal	024	890	454	2	6	30	35	-9	-1,0
Gossersweiler-Stein	033	1 393	702	7	7	51	38	13	0,9
Münchweiler am Klingbach	054	201	97	-	1	7	5	1	0,5
Ramberg	064	984	486	5	6	42	49	-8	-0,8
Rinnthal	067	658	333	1	3	32	12	18	2,8
Silz	074	791	389	1	5	29	25	-	-
Völkersweiler	078	584	297	4	3	15	13	3	0,5
Waldhambach	080	366	183	1	1	10	11	-1	-0,3
Waldrohrbach	081	379	201	5	2	13	24	-8	-2,1
Wernersberg	083	1 118	564	5	11	14	17	-9	-0,8
VG Bad Bergzabern	02	24 037	12 227	105	177	819	793	-41	-0,2
Bad Bergzabern, St.	005	8 139	4 295	40	79	329	316	-25	-0,3
Barbelroth	006	640	322	2	2	31	15	16	2,6
Birkenhördt	008	644	312	4	4	26	21	6	0,9
Böllenborn	013	215	106	-	1	6	5	-	-
Dierbach	018	535	275	2	4	9	12	-5	-0,9
Dörrenbach	019	897	452	9	6	19	14	8	0,9
Gleiszellen-Gleishorbach	029	830	423	3	6	26	30	-7	-0,8
Hergersweiler	037	250	121	1	-	5	5	1	0,4
Kapellen-Drusweiler	045	956	481	9	3	38	25	19	2,0
Kapsweyer	046	936	462	-	6	12	23	-17	-1,8
Klingenmünster	049	2 247	1 060	8	14	76	96	-24	-1,1
Niederhorbach	055	483	246	1	3	11	17	-8	-1,6
Niederotterbach	056	317	163	-	1	11	6	4	1,3
Oberhausen	058	463	239	1	5	4	12	-12	-2,5
Oberrotterbach	059	1 103	555	4	11	31	52	-27	-2,4
Oberschlettenbach	060	143	73	-	1	8	2	5	3,6
Pleisweiler-Oberhofen	062	832	426	4	6	34	31	1	0,1
Schweigen-Rechtenbach	071	1 409	714	4	6	49	38	9	0,6
Schweighofen	072	590	287	5	4	16	11	6	1,0
Steinfeld	076	1 817	926	6	12	62	47	9	0,5
Vorderweidenthal	079	591	289	2	3	16	15	-	-

Landkreis (LK) Verbandsgemeinde (VG) Gemeinde	Schlüssel- nummer	Bevölkerung am 30.6.2017		Veränderung im 1. Halbjahr 2017					
		insgesamt	weiblich	Ge- borene	Ge- storbene	Zuge- zogene	Fortge- zogene	Bevölkerungszu- bzw. -abnahme (-)	
noch: LK Südliche Weinstraße 337									
VG Edenkoben	03	20 434	10 290	95	120	770	732	11	0,1
Altdorf	002	802	403	7	6	14	18	-3	-0,4
Böbingen	011	758	387	8	4	7	19	-8	-1,0
Burrweiler	015	833	418	3	1	17	27	-8	-1,0
Edenkoben, St.	020	6 763	3 378	29	38	362	331	21	0,3
Edesheim	021	2 428	1 221	8	11	97	77	17	0,7
Flemlingen	025	411	210	-	6	7	7	-6	-1,4
Freimersheim (Pfalz)	027	952	464	6	10	31	30	-3	-0,3
Gleisweiler	028	611	325	-	2	4	7	-5	-0,8
Gommersheim	032	1 581	803	10	8	54	48	8	0,5
Großfischlingen	035	612	303	2	5	20	19	-2	-0,3
Hainfeld	036	848	419	4	6	38	29	7	0,8
Kleinfischlingen	048	317	155	2	1	5	6	-	-
Rhodt unter Rietburg	066	1 194	625	7	6	60	57	3	0,3
Roschbach	069	844	437	2	4	28	23	3	0,4
Vennungen	077	922	450	6	7	21	21	-1	-0,1
Weyher in der Pfalz	084	558	292	1	5	5	13	-12	-2,1
VG Herxheim	04	15 122	7 711	68	90	469	434	12	0,1
Herxheim bei Landau/Pfalz	038	10 606	5 419	43	68	337	311	-	-
Herxheimweyher	039	568	284	5	4	26	14	13	2,3
Insheim	044	2 151	1 117	7	12	50	51	-6	-0,3
Rohrbach	068	1 797	891	13	6	56	58	5	0,3
VG Landau-Land	05	13 696	6 868	58	79	406	430	-45	-0,3
Billigheim-Ingenheim	007	3 782	1 896	13	24	111	147	-47	-1,2
Birkweiler	009	721	359	7	5	17	16	3	0,4
Böchingen	012	771	401	2	4	34	16	16	2,1
Eschbach	022	616	311	1	4	27	20	4	0,7
Frankweiler	026	852	433	2	7	28	31	-8	-0,9
Göcklingen	031	903	447	5	7	27	24	1	0,1
Heuchelheim-Klingen	040	831	421	4	3	18	23	-4	-0,5
Ilbesheim bei Landau i. d. Pf.	042	1 164	563	7	8	43	48	-6	-0,5
Impflingen	043	904	442	6	6	22	19	3	0,3
Knöringen	050	461	223	1	1	3	4	-1	-0,2
Leinsweiler	051	440	227	1	2	21	9	11	2,6
Ranschbach	065	642	331	1	2	19	21	-3	-0,5
Siebeldingen	073	1 031	521	4	5	27	41	-15	-1,4
Walsheim	082	578	293	4	1	9	11	1	0,2
VG Maikammer	06	8 111	4 094	36	54	368	339	10	0,1
Kirrweiler (Pfalz)	047	2 019	989	10	15	59	52	2	0,1
Maikammer	052	4 373	2 233	17	26	205	203	-8	-0,2
Sankt Martin	070	1 719	872	9	13	104	84	16	0,9
VG Offenbach an der Queich	07	12 655	6 459	61	63	426	327	97	0,8
Bornheim	014	1 551	791	8	4	57	34	27	1,8
Essingen	023	2 240	1 125	8	13	67	65	-3	-0,1
Hochstadt (Pfalz)	041	2 460	1 258	12	6	80	65	21	0,9
Offenbach an der Queich	061	6 404	3 285	33	40	222	163	52	0,8
LK Südwestpfalz	340	95 685	48 402	341	617	2 564	2 560	-272	-0,3
VG Dahrer Felsenland	01	14 474	7 291	48	99	411	390	-30	-0,2
Bobenthal	001	289	144	-	1	3	4	-2	-0,7
Bruchweiler-Bärenbach	501	1 545	764	5	8	52	45	4	0,3
Bundenthal	502	1 113	558	4	4	20	17	3	0,3
Busenberg	002	1 202	602	3	12	26	27	-10	-0,8
Dahn, St.	004	4 598	2 358	21	32	141	148	-18	-0,4
Erfweiler	009	1 190	589	4	9	28	23	-	-

Landkreis (LK) Verbandsgemeinde (VG) Gemeinde	Schlüssel- nummer	Bevölkerung am 30.6.2017		Veränderung im 1. Halbjahr 2017					Bevölkerungszu- bzw. -abnahme (-)	%
		insgesamt	weiblich	Ge- borene	Ge- storbene	Zuge- zogene	Fortge- zogene			
								Anzahl		
noch: LK Südwestpfalz										
	340									
Erlenbach bei Dahn	010	313	158	-	5	10	9	-4	-1,3	
Fischbach bei Dahn	011	1 523	805	7	9	33	32	-1	-0,1	
Hirschthal	021	116	44	-	-	11	7	4	3,6	
Ludwigswinkel	029	749	371	1	5	19	18	-3	-0,4	
Niederschlettenbach	033	303	146	-	1	4	8	-5	-1,6	
Nothweiler	034	143	66	-	1	2	7	-6	-4,0	
Rumbach	039	431	220	1	6	24	17	2	0,5	
Schindhard	043	553	267	2	3	13	16	-4	-0,7	
Schönau (Pfalz)	045	406	199	-	3	25	12	10	2,5	
VG Hauenstein	02	8 722	4 482	32	63	279	244	4	0,0	
Darstein	005	193	99	-	-	12	12	-	-	
Dimbach	006	187	95	-	-	7	2	5	2,7	
Hauenstein	014	3 939	2 055	17	27	124	107	7	0,2	
Hinterweidenthal	020	1 531	775	1	19	56	58	-20	-1,3	
Lug	030	590	302	3	1	4	16	-10	-1,7	
Schwanheim	047	585	289	4	2	17	15	4	0,7	
Spirkelbach	049	693	363	2	7	14	8	1	0,1	
Wilgartswiesen	057	1 004	504	5	7	45	26	17	1,7	
VG Pirmasens-Land	03	12 177	6 202	44	70	291	293	-28	-0,2	
Bottenbach	205	749	372	2	5	14	15	-4	-0,5	
Eppenbrunn	008	1 343	687	8	9	25	24	-	-	
Hilst	019	329	175	2	1	6	9	-2	-0,6	
Kröppen	026	685	346	4	4	12	13	-1	-0,1	
Lemberg	028	3 858	1 990	17	22	106	118	-17	-0,4	
Obersimten	036	625	315	2	3	23	15	7	1,1	
Ruppertsweiler	040	1 488	750	2	6	53	34	15	1,0	
Schweix	048	305	160	-	2	7	15	-10	-3,2	
Trulben	052	1 132	576	4	7	13	29	-19	-1,7	
Vinningen	053	1 663	831	3	11	32	21	3	0,2	
VG Rodalben	04	14 072	7 189	52	107	327	366	-94	-0,7	
Clausen	003	1 385	711	3	11	32	49	-25	-1,8	
Donsieders	007	952	488	3	4	23	23	-1	-0,1	
Leimen	027	937	461	-	3	22	15	4	0,4	
Merzalben	031	1 167	589	5	10	22	20	-3	-0,3	
Münchweiler an der Rodalb	032	2 833	1 469	15	21	78	47	25	0,9	
Rodalben, St.	038	6 798	3 471	26	58	150	212	-94	-1,4	
VG Thaleischweiler-Wallhalben	09	17 632	8 830	69	105	438	502	-100	-0,6	
Biedershausen	204	193	101	1	1	1	10	-9	-4,5	
Herschberg	017	820	407	4	2	12	19	-5	-0,6	
Hettenhausen	018	232	113	1	3	10	3	5	2,2	
Höheischweiler	023	873	423	3	4	15	19	-5	-0,6	
Höhfröschen	024	901	432	2	4	22	27	-7	-0,8	
Knopp-Labach	215	434	218	2	-	14	11	5	1,2	
Krähenberg	216	158	87	2	3	5	2	2	1,3	
Maßweiler	217	992	504	2	5	7	13	-9	-0,9	
Nünschweiler	035	740	381	4	4	12	19	-7	-0,9	
Obernheim-Kirchenarnbach	219	1 655	814	9	6	42	48	-3	-0,2	
Petersberg	037	867	443	5	8	22	23	-4	-0,5	
Reifenberg	220	810	394	6	1	24	18	11	1,4	
Rieschweiler-Mühlbach	222	2 067	1 019	5	8	43	59	-19	-0,9	
Saalstadt	041	317	162	-	3	15	4	8	2,6	
Schauerberg	042	197	103	1	-	6	2	5	2,6	
Schmitshausen	224	417	202	1	2	21	24	-4	-1,0	
Thaleischweiler-Fröschen	051	3 318	1 724	9	38	114	119	-34	-1,0	
Wallhalben	225	861	411	3	4	27	41	-15	-1,7	
Weselberg	055	1 276	642	8	8	16	26	-10	-0,8	
Winterbach (Pfalz)	228	504	250	1	1	10	15	-5	-1,0	

Landkreis (LK) Verbandsgemeinde (VG) Gemeinde	Schlüssel- nummer	Bevölkerung am 30.6.2017		Veränderung im 1. Halbjahr 2017						
		insgesamt	weiblich	Ge- borene	Ge- storbene	Zuge- zogene	Fortge- zogene	Bevölkerungszu- bzw. -abnahme (-)		
										Anzahl
noch: LK Südwestpfalz										340
VG Waldfischbach-Burgalben	06	12 221	6 187	34	85	304	319	-66	-0,5	
Geiselberg	012	796	410	1	2	9	32	-24	-2,9	
Heltersberg	015	2 023	1 030	7	21	34	36	-16	-0,8	
Hermersberg	016	1 739	857	6	11	43	47	-9	-0,5	
Höheinöd	022	1 236	626	3	2	33	31	3	0,2	
Horbach	025	564	271	-	1	10	24	-15	-2,6	
Schmalenberg	044	764	388	1	3	16	9	5	0,7	
Steinalben	050	394	197	-	3	8	8	-3	-0,8	
Waldfischbach-Burgalben	054	4 705	2 408	16	42	151	132	-7	-0,1	
VG Zweibrücken-Land	08	16 387	8 221	62	88	514	446	42	0,3	
Althornbach	201	704	346	2	5	34	26	5	0,7	
Battweiler	202	686	340	-	3	16	16	-3	-0,4	
Bechhofen	203	2 135	1 065	11	7	68	69	3	0,1	
Contwig	206	4 851	2 463	15	40	152	123	4	0,1	
Dellfeld	207	1 422	697	5	3	35	26	11	0,8	
Dietrichingen	208	347	185	-	1	13	9	3	0,9	
Großbundenbach	209	339	155	1	1	10	13	-3	-0,9	
Großsteinhausen	210	595	297	4	-	13	13	4	0,7	
Hornbach, St.	211	1 483	735	11	5	50	42	14	1,0	
Käshofen	212	672	334	3	6	19	20	-4	-0,6	
Kleinbundenbach	213	426	216	1	1	5	14	-9	-2,1	
Kleinsteinhausen	214	759	390	4	4	40	23	17	2,3	
Mauschbach	218	305	158	-	-	9	17	-8	-2,6	
Riedelberg	221	486	248	2	5	16	10	3	0,6	
Rosenkopf	223	356	190	1	-	12	7	6	1,7	
Walshausen	226	306	154	-	3	17	13	1	0,3	
Wiesbach	227	515	248	2	4	5	5	-2	-0,4	
LK Trier-Saarburg	235	148 109	74 906	630	800	5 629	5 186	276	0,2	
VG Hermeskeil	01	14 918	7 523	66	104	910	848	25	0,2	
Bescheid	005	394	192	5	1	11	8	7	1,8	
Beuren (Hochwald)	008	931	466	3	4	16	12	3	0,3	
Damflos	014	616	324	8	6	11	10	3	0,5	
Geisfeld	030	508	258	4	2	13	5	10	2,0	
Grimburg	035	478	222	3	2	21	17	5	1,1	
Gusenburg	036	1 148	570	5	7	17	15	-	-	
Hermeskeil, St.	045	6 142	3 091	28	42	674	655	6	0,1	
Hinzert-Pöler	047	289	154	1	1	3	13	-10	-3,3	
Naurath (Wald)	092	224	106	1	2	10	3	6	2,8	
Neuhütten	093	737	370	-	7	18	24	-13	-1,7	
Rascheid	112	473	230	-	4	20	3	13	2,8	
Reinsfeld	114	2 350	1 212	8	23	73	65	-7	-0,3	
Züsch	153	628	328	-	3	23	18	2	0,3	
VG Kell am See	02	9 284	4 601	37	56	271	320	-68	-0,7	
Baldringen	003	255	130	-	1	2	10	-9	-3,4	
Greimerath	033	962	486	2	7	27	24	-2	-0,2	
Heddert	040	251	126	-	2	10	10	-2	-0,8	
Hentern	043	394	177	2	-	3	5	-	-	
Kell am See	058	1 926	964	14	19	78	100	-27	-1,4	
Lampaden	072	561	290	3	4	4	16	-13	-2,3	
Mandern	081	849	402	4	5	21	18	2	0,2	
Paschel	105	237	113	-	-	10	6	4	1,7	
Schillingen	119	1 204	590	2	6	21	32	-15	-1,2	
Schömerich	123	126	62	1	-	-	2	-1	-0,8	
Vierherrenborn	140	210	111	-	-	19	9	10	5,0	
Waldweiler	142	825	416	3	4	33	40	-8	-1,0	
Zerf	152	1 484	734	6	8	43	48	-7	-0,5	

Landkreis (LK) Verbandsgemeinde (VG) Gemeinde	Schlüssel- nummer	Bevölkerung am 30.6.2017		Veränderung im 1. Halbjahr 2017					Bevölkerungszu- bzw. -abnahme (-)	%
		insgesamt	weiblich	Ge- borene	Ge- storbene	Zuge- zogene	Fortge- zogene			
								Anzahl		
noch: LK Trier-Saarburg	235									
VG Konz	03	32 010	16 213	134	177	1 176	1 022	112	0,4	
Kanzem	055	644	338	3	2	34	19	16	2,5	
Konz, St.	068	18 256	9 325	93	132	636	550	50	0,3	
Nittel	095	2 451	1 233	7	7	98	88	10	0,4	
Oberbillig	096	976	509	-	5	39	21	12	1,2	
Onsdorf	101	137	77	1	-	7	10	-3	-2,1	
Pellingen	106	1 110	556	7	5	45	55	-8	-0,7	
Tawern	132	2 639	1 292	11	11	106	74	32	1,2	
Temmels	133	756	369	-	1	50	38	11	1,5	
Wasserliesch	143	2 267	1 125	6	3	83	84	2	0,1	
Wawern	144	586	285	1	2	11	10	-	-	
Wellen	146	798	388	1	-	38	35	4	0,5	
Wiltingen	148	1 390	716	4	9	29	38	-14	-1,0	
VG Ruwer	04	18 368	9 322	81	89	641	606	26	0,1	
Bonerath	010	233	117	-	-	-	2	-2	-0,9	
Farschweiler	021	796	388	1	3	30	31	-3	-0,4	
Gusterath	037	1 960	1 021	8	9	67	65	1	0,1	
Gutweiler	038	642	336	2	1	13	26	-12	-1,8	
Herl	044	260	132	-	-	8	10	-2	-0,8	
Hinzenburg	046	142	74	1	-	1	5	-3	-2,1	
Holzerath	050	438	212	4	1	11	11	2	0,5	
Kasel	056	1 316	661	7	5	76	72	6	0,5	
Korlingen	070	808	399	4	2	43	43	2	0,2	
Lorscheid	080	553	288	4	14	20	17	-7	-1,3	
Mertesdorf	085	1 661	851	10	8	62	49	14	0,9	
Morscheid	090	945	486	4	4	24	25	-1	-0,1	
Ollmuth	100	163	85	-	-	2	1	1	0,6	
Osburg	103	2 449	1 229	12	15	56	59	-6	-0,2	
Pluwig	107	1 649	830	8	9	67	43	23	1,4	
Riveris	116	408	208	2	-	20	20	2	0,5	
Schöndorf	124	754	388	2	-	27	15	14	1,9	
Sommerau	129	73	36	-	1	3	2	-	-	
Thomm	135	1 057	532	4	5	37	15	21	2,0	
Waldrach	141	2 061	1 049	8	12	74	95	-24	-1,2	
VG Saarburg	05	23 482	11 832	87	109	804	694	93	0,4	
Ayl	002	1 548	786	6	2	32	40	-4	-0,3	
Fisch	025	416	198	1	2	20	6	13	3,2	
Freudenburg	028	1 732	845	6	8	58	60	-4	-0,2	
Irsch	052	1 551	768	3	7	25	41	-20	-1,3	
Kastel-Stadt	057	409	206	-	1	7	7	-1	-0,2	
Kirf	062	817	391	1	1	30	16	14	1,7	
Mannebach	082	324	164	-	1	18	10	7	2,2	
Merzkirchen	154	791	381	4	4	20	32	-12	-1,5	
Ockfen	098	610	311	3	3	21	17	4	0,7	
Palzem	104	1 490	716	4	4	56	38	20	1,4	
Saarburg, St.	118	7 348	3 829	35	51	291	239	40	0,5	
Schoden	122	691	365	1	3	11	21	-13	-1,8	
Serrig	126	1 671	855	13	4	71	41	39	2,4	
Taben-Rodt	131	789	387	3	6	21	26	-8	-1,0	
Trassem	136	1 180	575	2	5	41	43	-5	-0,4	
Wincheringen	149	2 115	1 055	5	7	82	57	23	1,1	
VG Schweich an der Röm. Weinstr.	06	28 053	14 346	141	165	1 139	1 026	87	0,3	
Bekond	004	935	451	7	4	49	53	-1	-0,1	
Detzem	015	613	313	5	1	21	16	9	1,5	
Ensch	019	462	230	3	1	11	23	-10	-2,1	
Fell	022	2 501	1 256	12	8	120	84	40	1,6	
Föhren	026	2 819	1 435	11	19	85	60	17	0,6	
Kenn	060	2 595	1 344	16	9	101	91	17	0,7	

Landkreis (LK) Verbandsgemeinde (VG) Gemeinde	Schlüssel- nummer	Bevölkerung am 30.6.2017		Veränderung im 1. Halbjahr 2017					
		insgesamt	weiblich	Ge- borene	Ge- storbene	Zuge- zogene	Fortge- zogene	Bevölkerungszu- bzw. -abnahme (-)	
noch: LK Trier-Saarburg									
	235								
Klüsserath	063	1 059	525	3	4	49	71	-23	-2,1
Köwerich	067	349	175	-	3	35	21	11	3,3
Leiwen	074	1 559	795	5	6	54	59	-7	-0,4
Longen	077	84	36	-	-	3	16	-13	-13,4
Longuich	078	1 289	660	4	7	40	49	-11	-0,8
Mehring	083	2 388	1 240	13	16	111	77	30	1,3
Naurath (Eifel)	091	359	171	2	-	13	12	3	0,8
Pölich	108	485	241	1	12	22	23	-12	-2,4
Riol	115	1 228	627	9	2	38	42	2	0,2
Schleich	120	222	105	1	-	13	12	2	0,9
Schweich, St.	125	7 901	4 148	44	63	341	261	61	0,8
Thörnich	134	177	82	1	2	8	7	-	-
Trittenheim	207	1 028	512	4	8	25	49	-28	-2,7
VG Trier-Land									
	07	21 994	11 069	84	100	688	670	1	0,0
Aach	001	1 126	575	3	4	52	44	7	0,6
Franzenheim	027	364	165	-	1	5	9	-5	-1,4
Hockweiler	048	280	146	-	1	1	5	-5	-1,8
Igel	051	2 110	1 082	4	7	77	76	-2	-0,1
Kordel	069	2 081	1 049	12	13	68	51	16	0,8
Langsur	073	1 714	855	5	6	48	41	6	0,4
Newel	094	2 768	1 402	11	10	70	71	-	-
Ralingen	111	2 106	1 043	3	8	69	53	11	0,5
Trierweiler	137	3 831	1 975	18	21	108	113	-8	-0,2
Welschbillig	501	2 623	1 275	9	12	97	123	-30	-1,1
Zemmer	151	2 991	1 502	19	17	93	84	11	0,4
LK Vulkaneifel									
	233	60 809	30 281	228	413	2 232	1 993	52	0,1
VG Daun									
	01	22 749	11 391	87	157	837	756	10	0,0
Betteldorf	006	267	135	-	1	5	10	-6	-2,2
Bleckhausen	008	299	149	-	-	2	4	-2	-0,7
Brockscheid	011	208	104	1	3	3	8	-7	-3,3
Darscheid	014	821	429	4	4	25	24	1	0,1
Daun, St.	501	7 953	4 034	26	63	249	222	-11	-0,1
Demerath	016	304	152	-	3	11	4	4	1,3
Deudesfeld	017	406	208	1	-	76	57	20	5,2
Dockweiler	018	642	318	1	4	15	22	-10	-1,5
Dreis-Brück	020	836	402	4	4	35	23	13	1,6
Ellscheid	021	257	124	1	6	8	7	-4	-1,5
Gefell	025	101	49	1	-	1	3	-1	-1,0
Gillendorf	027	1 436	714	5	8	39	44	-8	-0,6
Hinterweiler	030	198	103	1	1	5	20	-15	-7,0
Hörscheid	031	127	67	-	-	2	6	-4	-3,1
Immerath	034	234	111	1	2	17	6	10	4,5
Kirchweiler	039	383	183	3	1	12	17	-3	-0,8
Kradenbach	040	151	71	-	-	8	8	-	-
Mehren	042	1 441	740	6	17	54	38	5	0,3
Meisburg	043	250	123	1	1	13	9	4	1,6
Mückeln	046	224	117	3	-	4	1	6	2,8
Nerdlen	049	243	119	3	2	4	3	2	0,8
Niederstadtfeld	052	458	215	2	2	13	10	3	0,7
Oberstadtfeld	055	544	276	3	2	10	11	-	-
Sarmersbach	061	186	88	1	-	2	3	-	-
Saxler	062	81	40	-	-	2	2	-	-
Schalkenmehren	063	571	277	2	3	26	31	-6	-1,0
Schönbach	064	273	130	4	1	10	6	7	2,6
Schutz	065	131	62	-	3	4	8	-7	-5,1
Steineberg	067	212	108	-	-	7	20	-13	-5,8
Steiningen	068	200	103	1	2	2	4	-3	-1,5

Landkreis (LK) Verbandsgemeinde (VG) Gemeinde	Schlüssel- nummer	Bevölkerung am 30.6.2017		Veränderung im 1. Halbjahr 2017					Bevölkerungszu- bzw. -abnahme (-)	%
		insgesamt	weiblich	Ge- borene	Ge- storbene	Zuge- zogene	Fortge- zogene			
								Anzahl		
noch: LK Vulkaneifel										
	233									
Strohn	070	499	236	-	4	20	23	-8	-1,6	
Strotzbüsch	071	411	209	-	6	23	17	-	-	
Üdersdorf	075	1 135	562	5	6	83	44	38	3,5	
Udler	074	275	140	2	1	5	7	-1	-0,4	
Utzerath	077	174	85	-	3	14	18	-7	-3,9	
Wallenborn	079	432	213	3	3	6	9	-3	-0,7	
Weidenbach	081	249	125	2	1	17	5	13	5,5	
Winkel (Eifel)	084	137	70	-	-	5	2	3	2,2	
VG Gerolstein	02	13 597	6 812	51	103	461	412	1	0,0	
Berlingen	004	231	116	1	-	13	6	8	3,6	
Birresborn	204	1 125	569	4	8	35	32	-1	-0,1	
Densborn	209	511	243	-	5	23	20	-2	-0,4	
Duppach	211	295	149	2	1	7	1	7	2,4	
Gerolstein, St.	026	7 649	3 821	31	49	279	229	36	0,5	
Hohenfels-Essingen	033	315	151	1	1	8	10	-2	-0,6	
Kalenborn-Scheuern	036	392	208	-	2	19	19	-2	-0,5	
Kopp	223	181	96	-	-	5	7	-2	-1,1	
Mürtenbach	227	552	284	2	6	14	13	-3	-0,5	
Neroth	050	828	410	2	6	12	20	-12	-1,4	
Pelm	056	977	485	5	15	40	38	-8	-0,8	
Rockeskyll	058	229	121	-	4	4	9	-9	-3,8	
Salm	060	312	159	3	6	2	8	-9	-2,8	
VG Hillesheim	03	8 743	4 394	28	48	303	261	17	0,2	
Basberg	002	87	45	1	1	2	2	-	-	
Berndorf	005	512	258	2	3	19	15	3	0,6	
Dohm-Lammersdorf	019	181	89	-	2	4	1	1	0,6	
Hillesheim, St.	029	3 164	1 612	11	25	126	106	6	0,2	
Kerpen (Eifel)	038	468	243	1	3	31	23	6	1,3	
Nohn	229	441	224	2	1	8	7	2	0,5	
Oberbettingen	053	731	372	2	2	29	16	13	1,8	
Oberehe-Stroheich	054	290	143	1	2	5	7	-3	-1,0	
Üxheim	076	1 368	681	2	6	22	21	-3	-0,2	
Walsdorf	080	886	431	5	1	39	46	-8	-0,9	
Wiesbaum	083	615	296	1	2	18	17	-	-	
VG Kelberg	04	7 170	3 515	34	36	233	217	14	0,2	
Arbach	201	138	74	-	2	-	-	-2	-1,4	
Beinhausen	003	81	41	-	1	1	3	-3	-3,6	
Bereborn	202	114	59	-	1	5	7	-3	-2,6	
Berenbach	203	170	78	1	-	3	6	-2	-1,2	
Bodenbach	205	209	102	1	-	9	4	6	3,0	
Bongard	206	245	110	2	2	9	6	3	1,2	
Borler	207	76	34	-	1	1	2	-2	-2,6	
Boxberg	010	218	105	1	1	11	3	8	3,8	
Brücktal	208	71	33	1	-	1	1	1	1,4	
Drees	210	169	87	2	-	2	2	2	1,2	
Gelenberg	212	88	46	-	-	4	1	3	3,5	
Gunderath	213	128	68	-	-	3	19	-16	-11,1	
Höchstberg	215	342	173	-	2	16	20	-6	-1,7	
Horperath	216	121	65	-	2	2	-	-	-	
Hörschhausen	032	125	56	3	-	-	3	-	-	
Kaperich	217	178	93	-	-	6	1	5	2,9	
Katzwinkel	037	137	64	-	1	2	2	-1	-0,7	
Kelberg	218	2 067	1 017	12	10	70	52	20	1,0	
Kirsbach	220	73	32	1	1	1	3	-2	-2,7	
Kolverath	222	101	50	1	2	1	5	-5	-4,7	
Kötterichen	221	117	53	-	-	2	9	-7	-5,6	
Lirstal	224	214	105	-	2	14	7	5	2,4	
Mannebach	225	247	117	1	1	8	9	-1	-0,4	

Landkreis (LK) Verbandsgemeinde (VG) Gemeinde	Schlüssel- nummer	Bevölkerung am 30.6.2017		Veränderung im 1. Halbjahr 2017					Bevölkerungszu- bzw. -abnahme (-)	%
		insgesamt	weiblich	Ge- borene	Ge- storbene	Zuge- zogene	Fortge- zogene			
								Anzahl		
noch: LK Vulkaneifel	233									
Mosbruch	226	141	65	-	-	4	7	-3	-2,1	
Neichen	048	123	66	-	-	3	2	1	0,8	
Nitz	228	32	12	-	-	1	3	-2	-5,9	
Oberelz	230	112	55	-	2	-	7	-9	-7,4	
Reimerath	233	59	28	1	-	1	3	-1	-1,7	
Retterath	234	310	161	2	2	11	7	4	1,3	
Sassen	236	90	44	1	-	6	4	3	3,4	
Uersfeld	242	705	346	4	2	27	16	13	1,9	
Ueß	243	44	18	-	1	1	-	-	-	
Welcherath	244	125	58	-	-	8	3	5	4,2	
VG Obere Kyll	05	8 550	4 169	28	69	398	347	10	0,1	
Birgel	007	455	223	1	1	29	18	11	2,5	
Esch	022	408	214	1	4	16	16	-3	-0,7	
Feusdorf	023	511	244	1	6	14	13	-4	-0,8	
Gönnersdorf	028	465	212	-	1	18	12	5	1,1	
Hallschlag	214	480	245	1	5	29	18	7	1,5	
Jünkerath	035	1 799	850	9	16	118	107	4	0,2	
Kerschenbach	219	206	96	1	-	6	11	-4	-1,9	
Lissendorf	041	1 114	573	2	15	68	49	6	0,5	
Ormont	232	362	169	1	-	13	14	-	-	
Reuth	235	169	84	-	3	5	1	1	0,6	
Scheid	237	120	54	-	-	1	2	-1	-0,8	
Schüller	239	307	152	1	1	15	23	-8	-2,5	
Stadtkyll	240	1 504	742	7	13	52	52	-6	-0,4	
Steffeln	241	650	311	3	4	14	11	2	0,3	
LK Westerwaldkreis	143	200 974	101 035	860	1 271	7 243	6 883	-53	-0,0	
VG Bad Marienberg (Ww.)	01	19 358	9 606	86	149	748	724	-37	-0,2	
Bad Marienberg (Ww.), St.	206	5 908	2 997	23	54	288	226	31	0,5	
Bölsberg	211	230	111	1	-	5	8	-2	-0,9	
Dreisbach	216	598	305	5	2	22	21	4	0,7	
Fehl-Ritzhausen	222	784	384	7	5	14	26	-10	-1,3	
Großseifen	227	620	324	3	1	24	34	-8	-1,3	
Hahn bei Marienberg	231	485	227	1	5	29	27	-2	-0,4	
Hardt	234	447	216	3	4	22	24	-3	-0,7	
Hof	243	1 257	633	4	7	45	38	4	0,3	
Kirburg	248	598	293	3	2	27	10	18	3,1	
Langenbach bei Kirburg	253	1 088	562	9	30	52	27	6	0,6	
Lautzenbrücken	255	405	190	4	5	12	13	-2	-0,5	
Mörlen	264	539	260	-	4	14	17	-7	-1,3	
Neunkhausen	270	1 057	507	3	3	24	41	-17	-1,6	
Nisterau	277	845	421	4	6	19	17	-	-	
Nistertal	279	1 221	566	6	7	51	80	-30	-2,4	
Norken	280	963	472	5	4	16	28	-11	-1,1	
Stockhausen-Ilfurth	297	455	222	1	1	12	17	-5	-1,1	
Unnau	300	1 858	916	4	9	72	70	-3	-0,2	
VG Hachenburg	02	24 046	12 073	116	164	961	904	8	0,0	
Alpenrod	202	1 569	777	13	9	90	77	17	1,1	
Astert	204	232	117	4	-	6	5	5	2,2	
Atzelgift	205	613	296	2	3	23	23	-1	-0,2	
Borod	212	541	278	5	3	14	5	10	1,9	
Dreifelden	215	243	110	1	3	35	28	5	2,1	
Gehlert	223	596	302	3	2	29	24	6	1,0	
Giesenhausen	225	326	150	-	-	12	5	7	2,2	
Hachenburg, St.	229	5 954	3 154	28	52	236	190	22	0,4	
Hattert	235	1 737	837	8	8	42	48	-6	-0,3	
Heimborn	236	269	133	-	1	7	5	1	0,4	

Landkreis (LK) Verbandsgemeinde (VG) Gemeinde	Schlüssel- nummer	Bevölkerung am 30.6.2017		Veränderung im 1. Halbjahr 2017					Bevölkerungszu- bzw. -abnahme (-)	%
		insgesamt	weiblich	Ge- borene	Ge- storbene	Zuge- zogene	Fortge- zogene			
								Anzahl		
noch: LK Westerwaldkreis										
Heuzert	240	123	59	1	1	3	3	-	-	
Höchstenbach	241	673	326	4	5	28	54	-27	-3,9	
Kroppach	250	658	328	6	3	59	38	24	3,8	
Kundert	252	253	118	-	1	3	5	-3	-1,2	
Limbach	257	416	202	1	6	14	9	-	-	
Linden	258	158	75	-	2	6	6	-2	-1,3	
Lochum	259	307	145	2	4	8	7	-1	-0,3	
Luckenbach	260	656	327	3	5	42	43	-3	-0,5	
Marzhausen	261	249	123	-	-	3	8	-5	-2,0	
Merkelbach	262	429	203	1	6	5	8	-8	-1,8	
Mörsbach	265	446	220	-	6	11	9	-4	-0,9	
Mudenbach	267	746	368	4	2	29	20	11	1,5	
Mündersbach	268	747	377	6	6	25	50	-25	-3,2	
Müschbach	269	966	479	1	1	26	22	4	0,4	
Nister	276	1 010	507	3	4	31	33	-3	-0,3	
Roßbach	287	832	414	5	5	19	41	-22	-2,6	
Steinebach an der Wied	294	822	421	1	4	44	31	10	1,2	
Stein-Wingert	296	229	117	2	10	8	-	-	-	
Streithausen	299	509	243	3	3	10	16	-6	-1,2	
Wahlrod	301	874	432	6	4	38	44	-4	-0,5	
Welkenbach	306	142	78	2	2	4	6	-2	-1,4	
Wied	310	497	243	1	3	40	34	4	0,8	
Winkelbach	313	224	114	-	-	11	7	4	1,8	
VG Höhr-Grenzhausen	03	13 566	6 914	57	69	451	466	-27	-0,2	
Hilgert	030	1 492	769	5	3	27	48	-19	-1,3	
Hillscheid	031	2 453	1 241	13	8	85	77	13	0,5	
Höhr-Grenzhausen, St.	032	9 368	4 776	39	57	323	325	-20	-0,2	
Kammerforst	040	253	128	-	1	16	16	-1	-0,4	
VG Montabaur	04	39 208	19 759	176	247	1 414	1 269	73	0,2	
Boden	005	545	299	2	7	20	23	-8	-1,4	
Daubach	008	471	239	1	3	15	6	7	1,5	
Eitelborn	013	2 465	1 239	13	20	80	84	-12	-0,5	
Gackenbach	020	519	249	2	5	19	17	-1	-0,2	
Girod	021	1 177	583	3	6	51	42	6	0,5	
Görgeshausen	023	859	419	6	3	21	21	3	0,4	
Großholbach	024	985	487	4	7	35	24	8	0,8	
Heilberscheid	026	672	327	3	5	21	12	7	1,1	
Heiligenroth	027	1 404	698	7	2	47	46	6	0,4	
Holler	033	1 033	503	3	5	29	43	-16	-1,5	
Horbach	034	685	351	2	14	32	26	-6	-0,9	
Hübingen	036	541	260	1	2	20	12	7	1,3	
Kadenbach	039	1 348	673	6	8	16	30	-16	-1,2	
Montabaur, St.	048	13 083	6 789	63	98	565	489	41	0,3	
Nentershausen	051	2 032	1 011	9	9	88	65	23	1,1	
Neuhäusel	052	2 023	1 027	7	9	75	48	25	1,3	
Niederelbert	053	1 668	833	8	7	55	46	10	0,6	
Niedererbach	054	1 002	510	6	3	20	20	3	0,3	
Nornborn	055	706	360	4	2	12	14	-	-	
Oberelbert	057	1 141	533	6	6	34	40	-6	-0,5	
Ruppach-Goldhausen	065	1 240	609	4	7	47	42	2	0,2	
Simmern	071	1 477	695	4	10	53	66	-19	-1,3	
Stahlhofen	072	698	347	3	2	11	9	3	0,4	
Untershausen	077	481	239	6	1	17	17	5	1,1	
Welschneudorf	079	953	479	3	6	31	27	1	0,1	
VG Ransbach-Baumbach	05	14 807	7 530	59	74	492	463	10	0,1	
Alsbach	001	629	303	2	3	27	20	6	1,0	
Breitenau	006	705	346	1	1	20	20	-	-	
Caan	007	702	342	3	2	26	12	15	2,2	

Landkreis (LK) Verbandsgemeinde (VG) Gemeinde	Schlüssel- nummer	Bevölkerung am 30.6.2017		Veränderung im 1. Halbjahr 2017					Bevölkerungszu- bzw. -abnahme (-)	%
		insgesamt	weiblich	Ge- borene	Ge- storbene	Zuge- zogene	Fortge- zogene			
								Anzahl		
noch: LK Westerwaldkreis										
	143									
Deesen	009	662	346	2	2	20	38	-18	-2,6	
Hundsorf	038	425	208	4	1	14	14	3	0,7	
Nauort	050	2 232	1 170	10	16	44	70	-32	-1,4	
Oberhaid	059	381	193	1	3	4	13	-11	-2,8	
Ransbach-Baumbach, St.	062	7 632	3 905	32	38	301	237	54	0,7	
Sessenbach	068	483	240	-	3	16	9	4	0,8	
Wirscheid	082	335	165	2	3	5	7	-3	-0,9	
Wittgert	084	621	312	2	2	15	23	-8	-1,3	
VG Rennerod	06	16 797	8 362	84	102	542	588	-65	-0,4	
Bretthausen	214	182	94	1	1	7	11	-4	-2,2	
Elsoff (Ww.)	218	892	440	6	9	17	30	-16	-1,8	
Hellenhahn-Schellenberg	237	1 239	631	4	4	36	24	12	1,0	
Homburg	244	175	88	1	4	2	3	-4	-2,2	
Hüblingen	245	303	156	2	2	3	6	-3	-1,0	
Irmtraut	246	787	397	3	9	53	47	-	-	
Liebenscheid	256	856	422	-	2	16	20	-6	-0,7	
Neunkirchen	271	528	267	1	2	21	15	5	1,0	
Neustadt/Westerwald	272	590	303	2	10	11	17	-14	-2,3	
Niederroßbach	274	704	356	6	4	10	12	-	-	
Nister-Möhrendorf	278	302	155	2	1	8	7	2	0,7	
Oberrod	282	682	335	1	3	36	34	-	-	
Oberroßbach	283	343	157	1	-	14	19	-4	-1,2	
Rehe	285	956	475	4	3	16	19	-2	-0,2	
Rennerod, St.	286	4 328	2 139	29	25	170	184	-11	-0,3	
Salzburg	291	239	109	-	2	17	6	9	3,9	
Seck	292	1 174	585	5	5	23	47	-24	-2,0	
Stein-Neukirch	295	422	209	1	1	12	11	1	0,2	
Waigandshain	302	201	99	4	1	9	18	-6	-2,9	
Waldmühlen	303	330	168	1	1	15	12	3	0,9	
Westermohe	309	910	455	5	7	27	28	-3	-0,3	
Willingen	311	283	141	4	2	6	6	2	0,7	
Zehnhausen bei Rennerod	315	371	181	1	4	13	12	-2	-0,5	
VG Selters (Ww.)	07	16 256	8 085	58	95	619	580	2	0,0	
Ellenhausen	015	292	141	1	-	15	16	-	-	
Ewighausen	221	236	122	1	1	11	4	7	3,1	
Freilingen	018	643	320	-	5	30	32	-7	-1,1	
Freirachdorf	019	668	327	2	7	42	44	-7	-1,0	
Goddert	022	425	213	-	4	22	23	-5	-1,2	
Hartenfels	025	804	394	3	2	15	17	-1	-0,1	
Herschbach	029	2 809	1 412	7	10	94	97	-6	-0,2	
Krömmel	041	325	151	2	1	7	13	-5	-1,5	
Marienrachdorf	044	1 010	531	6	8	40	35	3	0,3	
Maroth	045	248	117	1	-	11	8	4	1,6	
Maxsain	046	1 099	525	2	11	67	33	25	2,3	
Nordhofen	056	548	266	2	1	6	9	-2	-0,4	
Quirnbach	061	481	262	-	4	5	8	-7	-1,4	
Rückeroth	064	500	241	2	2	30	26	4	0,8	
Schenkelberg	066	628	309	3	4	23	25	-3	-0,5	
Selters (Ww.), St.	067	2 797	1 406	14	18	113	104	5	0,2	
Sessenhausen	069	903	450	6	5	29	26	4	0,4	
Steinen	075	259	114	1	-	6	3	4	1,6	
Vielbach	078	531	271	4	2	25	21	6	1,1	
Weidenhahn	305	571	278	-	8	14	13	-7	-1,2	
Wölferlingen	085	479	235	1	2	14	23	-10	-2,0	
VG Wallmerod	08	14 692	7 341	55	81	464	473	-33	-0,2	
Arnshöfen	203	140	71	-	-	3	1	2	1,4	
Berod bei Wallmerod	208	543	268	-	2	17	25	-10	-1,8	
Bilkheim	210	500	247	3	3	19	8	11	2,2	

Landkreis (LK) Verbandsgemeinde (VG) Gemeinde	Schlüssel- nummer	Bevölkerung am 30.6.2017		Veränderung im 1. Halbjahr 2017					Bevölkerungszu- bzw. -abnahme (-)	%
		insgesamt	weiblich	Ge- borene	Ge- storbene	Zuge- zogene	Fortge- zogene			
								Anzahl		
noch: LK Westerwaldkreis										
	143									
Dreikirchen	011	1 038	521	10	3	36	29	14	1,4	
Elbingen	501	307	139	1	3	15	13	-	-	
Ettinghausen	220	333	167	3	1	11	2	11	3,4	
Hahn am See	232	416	208	-	5	26	25	-4	-1,0	
Herschbach (Oww.)	239	896	457	4	6	34	38	-6	-0,7	
Hundsangen	037	2 077	1 039	6	7	55	59	-5	-0,2	
Kuhnhöfen	251	163	79	1	-	8	7	2	1,2	
Mähren	502	213	102	-	2	1	9	-10	-4,5	
Meudt	263	1 878	928	6	7	55	69	-14	-0,7	
Molsberg	266	457	240	2	4	15	10	3	0,7	
Niederahr	273	820	410	3	5	23	17	4	0,5	
Oberahr	281	557	267	4	3	25	28	-2	-0,4	
Obererbach	058	515	261	1	4	17	17	-3	-0,6	
Salz	290	869	430	1	8	19	22	-10	-1,1	
Steinefrenz	074	773	382	-	4	23	27	-8	-1,0	
Wallmerod	304	1 428	742	9	13	53	59	-9	-0,6	
Weroth	080	580	292	1	1	7	7	-	-	
Zehnhausen bei Wallmerod	316	189	91	-	-	2	1	1	0,5	
VG Westerbürg	09	22 744	11 434	92	164	849	796	-18	-0,1	
Ailertchen	200	601	287	5	7	21	18	1	0,2	
Bellinggen	207	602	288	2	7	29	9	15	2,6	
Berzhahn	209	492	256	1	3	16	25	-11	-2,2	
Brandscheid	213	484	238	1	3	27	29	-4	-0,8	
Enspel	219	287	143	-	2	6	8	-4	-1,4	
Gemünden	224	1 005	534	-	7	41	56	-23	-2,2	
Girkenroth	226	586	282	3	3	14	8	6	1,0	
Guckheim	228	930	455	4	3	28	20	9	1,0	
Halbs	233	368	181	-	1	17	16	-	-	
Härtlingen	230	404	206	2	4	17	7	8	2,0	
Hergenroth	238	448	211	-	1	18	16	1	0,2	
Höhn	242	2 962	1 485	10	16	83	127	-50	-1,7	
Kaden	247	581	293	-	4	21	14	3	0,5	
Kölbigen	249	1 035	533	2	4	34	23	9	0,9	
Langenhahn	254	1 374	694	9	4	52	40	17	1,3	
Pottum	284	1 019	496	5	8	60	45	12	1,2	
Rotenhain	288	541	256	3	4	32	22	9	1,7	
Rothenbach	289	878	428	5	5	20	12	9	1,0	
Stahlhofen am Wiesensee	293	327	148	-	5	30	29	-4	-1,2	
Stockum-Püschchen	298	653	332	5	3	23	21	4	0,6	
Weltersburg	307	308	159	1	8	5	5	-7	-2,2	
Westerburg, St.	308	5 702	2 953	31	55	204	196	-15	-0,3	
Willmenrod	312	653	326	2	4	25	29	-6	-0,9	
Winnen	314	504	250	1	3	26	21	3	0,6	
VG Wirges	10	19 500	9 931	77	126	703	620	34	0,2	
Bannberscheid	003	658	324	1	2	17	17	-1	-0,2	
Dernbach (Ww.)	010	2 505	1 330	3	35	105	73	-1	-0,0	
Ebernahn	012	1 232	611	7	10	57	59	-5	-0,4	
Helferskirchen	028	1 196	595	8	6	41	47	-4	-0,3	
Leuterdorf	042	853	430	-	5	25	14	6	0,7	
Mogendorf	047	1 269	644	6	6	67	40	27	2,2	
Moschheim	049	764	387	5	2	16	15	4	0,5	
Niedersayn	275	169	85	-	-	4	6	-2	-1,2	
Ötzingen	060	1 360	681	5	5	37	44	-7	-0,5	
Siershahn	070	2 898	1 464	8	11	87	79	6	0,2	
Staudt	073	1 264	651	8	6	46	46	2	0,2	
Wirges, St.	081	5 332	2 729	26	38	201	180	9	0,2	
Rheinland-Pfalz		4 070 170	2 060 664	18 046	24 884	146 095	135 033	4 117	0,1	

Impressum

Herausgeber:
Statistisches Landesamt Rheinland-Pfalz
Mainzer Straße 14-16
56130 Bad Ems

Telefon: 02603 71-0
Telefax: 02603 71-3150

E-Mail: poststelle@statistik.rlp.de
Internet: www.statistik.rlp.de

Kostenfreier Download im Internet: <http://www.statistik.rlp.de/de/publikationen/statistische-berichte>

© Statistisches Landesamt Rheinland-Pfalz · Bad Ems · 2018

Vervielfältigung und Verbreitung, auch auszugsweise, mit Quellenangabe gestattet.