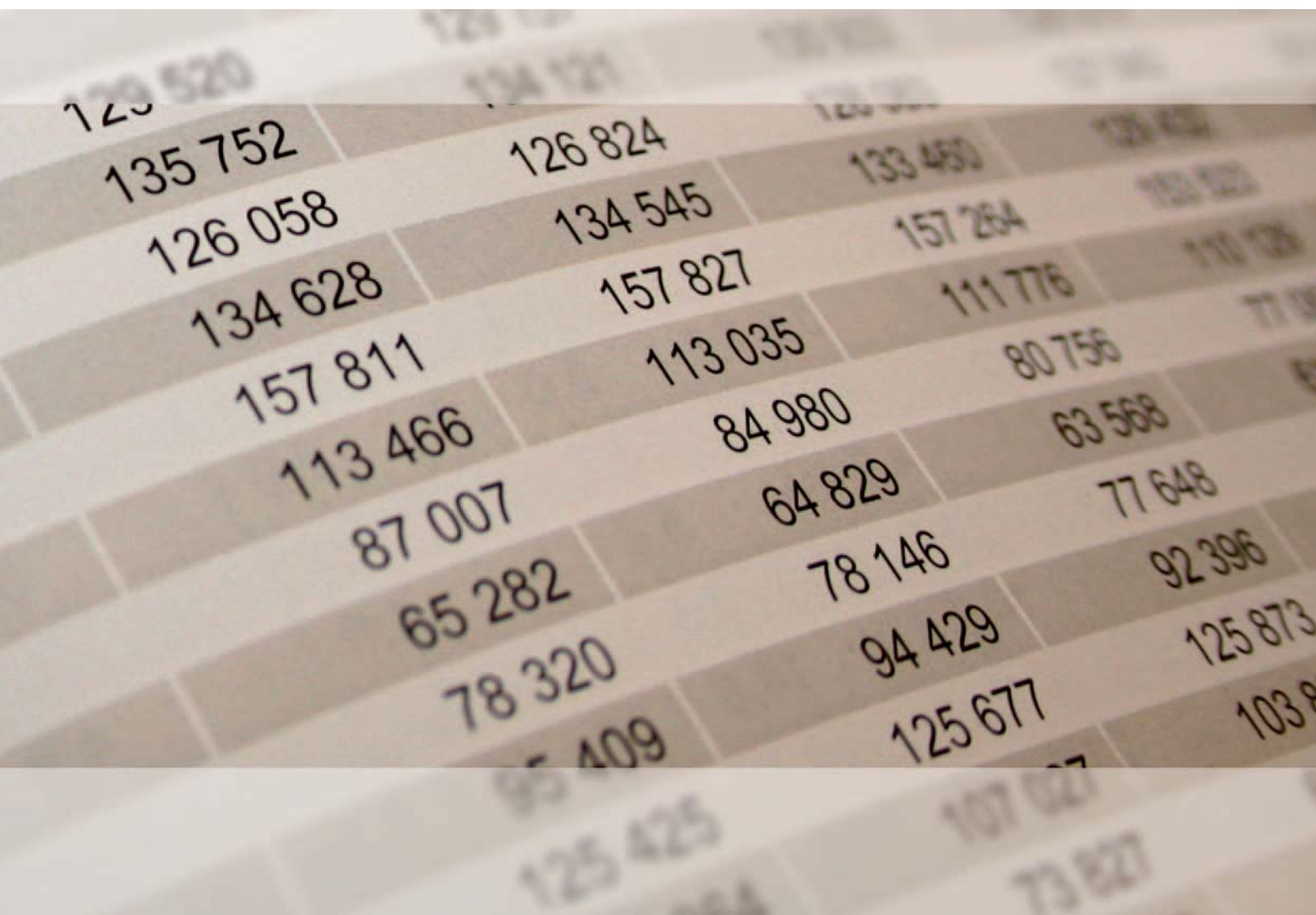




2018

# STATISTISCHE BERICHTE



## Zeichenerklärungen

0	Zahl ungleich Null, Betrag jedoch kleiner als die Hälfte von 1 in der letzten ausgewiesenen Stelle
-	nichts vorhanden
.	Zahl unbekannt oder geheim
x	Nachweis nicht sinnvoll
...	Zahl fällt später an
/	keine Angabe, da Zahl nicht sicher genug
( )	Aussagewert eingeschränkt, da Zahl statistisch unsicher
D	Durchschnitt
p	vorläufig
r	revidiert
s	geschätzt

Für die Abgrenzung von Größenklassen wird im Allgemeinen anstelle einer ausführlichen Beschreibung „50 bis unter 100“ die Darstellungsform „50 – 100“ verwendet.

Einzelwerte in Tabellen werden im Allgemeinen ohne Rücksicht auf die Endsumme gerundet.

## Abkürzungen

gkSt.	große kreisangehörige Stadt
St.	kreisfreie Stadt

# Inhalt

Seite

<b>Informationen zur Statistik .....</b>	<b>5</b>
------------------------------------------	----------

<b>Glossar .....</b>	<b>6</b>
----------------------	----------

## Tabellen

T 1	Fläche am 31.12.2015 und Bevölkerungsentwicklung in den Verwaltungsbezirken vom 1.1.2016 – 30.6.2016 .....	9
T 2	Gemeinden mit 5 000 und mehr Einwohnern am 30.6.2016 .....	10
T 3	Gemeinden in den Landkreisen am 30.6.2016 nach Größenklassen .....	11
T 4	Gemeinden und Bevölkerung in Gemeinden am 30.6.2016 nach Größenklassen .....	11
T 5	Bevölkerung der verbandsfreien Gemeinden und der Verbandsgemeinden am 30.6.2016 nach Landkreisen .....	13
T 6	Bevölkerung und Bevölkerungsbewegung am 30.6.2016 nach Landkreisen, Verbandsgemeinden und Gemeinden .....	15
Kreisfreie Stadt		
	Frankenthal (Pfalz), St. ....	15
	Kaiserslautern, St. ....	15
	Koblenz, St. ....	15
	Landau in der Pfalz, St. ....	15
	Ludwigshafen am Rhein, St. ....	15
	Mainz, St. ....	15
	Neustadt an der Weinstraße, St. ....	15
	Pirmasens, St. ....	15
	Speyer, St. ....	15
	Trier, St. ....	15
	Worms, St. ....	15
	Zweibrücken, St. ....	15
Landkreise		
	Ahrweiler .....	15
	Altenkirchen (Ww.) .....	16
	Alzey-Worms .....	19
	Bad Dürkheim .....	20
	Bad Kreuznach .....	21
	Bernkastel-Wittlich .....	23
	Birkenfeld .....	25
	Cochem-Zell .....	27
	Donnersbergkreis .....	29
	Eifelkreis Bitburg-Prüm .....	30
	Germersheim .....	34
	Kaiserslautern .....	35
	Kusel .....	36
	Mainz-Bingen .....	38
	Mayen-Koblenz .....	39
	Neuwied .....	41
	Rhein-Hunsrück-Kreis .....	42
	Rhein-Lahn-Kreis .....	45
	Rhein-Pfalz-Kreis .....	47
	Südliche Weinstraße .....	48
	Südwestpfalz .....	49
	Trier-Saarburg .....	51
	Vulkaneifel .....	53
	Westerwaldkreis .....	55

## Karten

K 1	Kreisfreie Städte und Landkreise in Rheinland-Pfalz zum 30.6.2016 nach Bevölkerungsgrößenklassen .....	8
-----	-----------------------------------------------------------------------------------------------------------	---

## Grafiken

G 1	Gemeinden am 30.6.2016 nach Größenklassen .....	12
G 2	Bevölkerung in Gemeinden am 30.6.2016 nach Größenklassen .....	12

# Informationen zur Statistik

## Ziel der Statistik

Bei der laufenden Fortschreibung des Bevölkerungsstandes werden monatlich die amtlichen Einwohnerzahlen des Bundes, der Länder und der Gemeinden in demografischer Untergliederung nach Geschlecht, Alter, Staatsangehörigkeit und Familienstand ermittelt. Die Einwohnerzahlen sind eine maßgebliche Grundlage für die Verteilung der Länderstimmen im Bundesrat, für die Beteiligung der Länder an der aufkommenden Umsatzsteuer, für den Finanzausgleich zwischen Bund und Ländern, für die Einteilung der Wahlkreise und Größe der Wahlbezirke. Darüber hinaus basieren aber auch viele Kennzahlen wie zum Beispiel das Bruttoinlandsprodukt (BIP) pro Kopf auf der Bevölkerungszahl. Sowohl die Angaben zur Zahl der Bevölkerung als solches als auch zur Struktur der Bevölkerung in fachlicher Gliederung bspw. nach dem Alter sind sowohl für die politisch Verantwortlichen als auch für Planer sowie Akteure in Wirtschaft und Wissenschaft von hoher Bedeutung.

## Rechtsgrundlage

Gesetz über die Statistik der Bevölkerungsbewegung und die Fortschreibung des Bevölkerungsstandes - Bevölkerungsstatistikgesetz vom 20. April 2013 (BGBl. I S. 826), das zuletzt durch Artikel 13 des Gesetzes vom 25. November 2015 (BGBl. I S. 2011) geändert worden ist.

Gesetz über die Statistik für Bundeszwecke (Bundesstatistikgesetz - BStatG) vom 20. Oktober 2016 (BGBl. I S. 2394), das zuletzt durch Artikel 10 Absatz 5 des Gesetzes vom 30. Oktober 2017 (BGBl. I S. 3618) geändert worden ist.

## Erhebungsumfang

In der Bevölkerungsfortschreibung wird der auf der Basis der jeweils letzten Volkszählung (zurzeit: Zensus 2011) ermittelte Bevölkerungsbestand anhand von Meldungen über Geburten und Sterbefälle sowie Fort- und Zuzüge in der Differenzierung nach Alter, Geschlecht, Staatsangehörigkeit und Familienstand fortgeschrieben. Neben den Statistiken der natürlichen Bevölkerungsbewegung (Statistiken der Eheschließungen, Begründungen von Lebenspartnerschaften, Geburten und Sterbefälle) und der Wanderungsstatistik werden bei der Fortschreibung zusätzlich Mitteilungen der Meldebehörden bei Änderung von Staatsangehörigkeiten sowie Familienständen (Ehescheidungen und Beendigungen von Lebenspartnerschaften) berücksichtigt. In dem vorliegenden Bericht werden ausschließlich die zur Ermittlung der Einwohnerzahl notwendigen statistischen Grunddaten veröffentlicht.

Der Feststellung der Einwohnerzahlen liegt der Begriff der Bevölkerung am Ort der alleinigen bzw. Hauptwohnung nach §§ 21 f. des Bundesmeldegesetzes in der Fassung der Bekanntmachung vom 03. Mai 2013 (BGBl. I S. 1084), zuletzt geändert durch Artikel 11 Absatz 4 des Gesetzes vom 18. Juli 2017 (BGBl. I S. 2745) zugrunde. Danach ist die Hauptwohnung die vorwiegend benutzte Wohnung des Einwohners. Hauptwohnung eines verheirateten oder eine Lebenspartnerschaft führenden Einwohners, der nicht dauernd getrennt von seiner Familie oder seinem Lebenspartner lebt, ist die vorwiegend benutzte Wohnung der Familie oder der Lebenspartner. In Zweifelsfällen ist die vorwiegend benutzte Wohnung dort, wo der Schwerpunkt der Lebensbeziehungen des Einwohners liegt.

Zur Bevölkerung zählen auch die im Bundesgebiet gemeldeten Ausländer/-innen (einschließlich Staatenlose). Nicht zur Bevölkerung gehören hingegen die Angehörigen der ausländischen Stationierungstreitkräfte sowie der ausländischen diplomatischen und konsularischen Vertretungen nebst deren Familienangehörigen.

## Regionale Ebene

Der vorliegende Bericht enthält den auf der Basis des Zensus vom 9. Mai 2011 zeitpunktbezogenen fortgeschriebenen Bevölkerungsstand gegliedert nach kreisfreien Städten und Landkreisen, verbandsfreien Gemeinden und Verbandsgemeinden sowie Ortsgemeinden in Rheinland-Pfalz.

## Berichtskreis

Die aus den Statistiken der Geburten und Sterbefälle einfließenden Grunddaten beruhen auf Meldungen der rheinland-pfälzischen Standesämter. Die Daten der Zu- und Fortgezogenen entstammen den Datenlieferungen der rheinland-pfälzischen Meldebehörden.

## Erhebungsmerkmale und Berichtszeitraum/-zeitpunkt

Sämtliche statistischen Nachweisungen, die in die Fortschreibung des Bevölkerungsstandes einfließen, erfolgen durch die o. a. Berichtskreise in mindestens monatlichem Turnus.

## Hochrechnung

Bei den o. a. Statistiken, die in die Fortschreibung des Bevölkerungsstandes einfließen, handelt es sich um Vollerhebungen. Damit erübrigt sich eine Hochrechnung.

## Vergleichbarkeit

Die Ergebnisse der Wanderungsstatistik und die Entwicklung des Bevölkerungsstandes 2016 sind aufgrund methodischer Änderungen bei den Wanderungsstatistiken, technischer Weiterentwicklungen der Datenlieferungen aus dem Meldewesen sowie der Umstellung auf ein neues statistisches Aufbereitungsverfahren nur bedingt mit den Vorjahreswerten vergleichbar. Einschränkungen bei der Genauigkeit der Ergebnisse können aus der erhöhten Zuwanderung und den dadurch bedingten Problemen bei der melderechtlichen Erfassung Schutzsuchender resultieren.

In regionaler Differenzierung werden die Ergebnisse in der aktuellen Gebiets- und Verwaltungsstruktur nachgewiesen, die zum 1. Januar 2018 Inkraftgetreten ist. Dadurch ist die Vergleichbarkeit mit früheren Ergebnissen der betroffenen kommunalen Gebietskörperschaften grundsätzlich eingeschränkt.

## Besondere fachliche Hinweise

Bei der Interpretation der Zahlen ist zu beachten, dass in der Bevölkerungsfortschreibung seit Ende 2004 so genannte bestandsrelevante Korrekturen verarbeitet werden. Hierbei handelt es sich um nachträgliche Korrekturlieferungen der Meldeämter zu Fort- und Zuzügen, in denen die seinerzeit übermittelten Meldedaten bspw. zur Zu- bzw. Fortzugsgemeinde richtig gestellt werden. Für die von bestandsrelevanten Korrekturen betroffenen Gemeinden bzw. Landkreise kann der fortgeschriebene Bevölkerungsstand nicht mehr ausschließlich auf der Grundlage der natürlichen und räumlichen Bevölkerungsbewegung ab dem 9. Mai 2011 ermittelt werden.

Neben den Bevölkerungsständen nach Geschlecht sind die für die Bevölkerungsfortschreibung zugrunde liegenden Halbjahresergebnisse der natürlichen Bevölkerungsbewegung (Geborene und Sterbefälle) und der räumlichen Bevölkerungsbewegung (Zu- und Fortzüge) ausgewiesen.

Ergänzende Zeitreihen und Grafiken sowie bevölkerungsstatistische Daten für Verbandsgemeinden und Gemeinden können im Internet (<http://www.statistik.rlp.de>) in den Rubriken „Gesellschaft und Staat“, Themenbereiche: „Bevölkerung und Gebiet“, „Demografischer Wandel“, sowie in der Rubriken „Regionaldaten“, „Geowebdienste“ und „Veröffentlichungen“ eingesehen werden.

# Glossar

## Bevölkerung

Zur Bevölkerung zählen alle Personen, Deutsche und Ausländer, die in dem jeweiligen regionalen Gebiet ihren ständigen Wohnsitz, d. h. ihre alleinige bzw. Hauptwohnung haben. Der Begriff der Hauptwohnung ist in §§ 21 f. des Bundesmeldegesetzes festgelegt. Hauptwohnung ist danach die vorwiegend benutzte Wohnung des Einwohners. Hauptwohnung eines verheirateten oder eine Lebenspartnerschaft führenden Einwohners, der nicht dauernd getrennt von seiner Familie oder seinem Lebenspartner lebt, ist die vorwiegend benutzte Wohnung der Familie oder der Lebenspartner.

Nicht zur Bevölkerung gehören die Angehörigen der ausländischen Stationierungstreitkräfte sowie der ausländischen diplomatischen und konsularischen Vertretungen und deren Familienangehörigen.

## Fortschreibung des Bevölkerungsstandes

Die Fortschreibung des Bevölkerungsstandes erfolgt auf den Ergebnissen des Zensus vom 9. Mai 2011. Unberücksichtigt bleiben alle Bewegungsdaten, deren Ereignisdatum vor dem 9. Mai 2011 liegen. Ein Vergleich mit Fortschreibungsergebnissen auf der Grundlage der Volkszählung 1987 führt zu einem Strukturbruch, der insbesondere bei regionaler Betrachtung größere Ausmaße annehmen kann.

## Natürliche Bevölkerungsbewegung

Als natürliche Bevölkerungsbewegung wird die Veränderung des Bestandes und der Struktur der Bevölkerung durch Geburten, Sterbefälle und Eheschließungen bezeichnet. Letztere werden im vorliegenden Bericht nicht nachgewiesen, da sie keine Auswirkung auf die Bevölkerungszahl einer kommunalen Gebietskörperschaft haben.

Grundlage der Erhebung von Geborenen und Gestorbenen sind laufende Meldungen der Standesämter, die in der Regel in Form von automatisiert erstellten Dateien beim Statistischen Landesamt eingehen.

Die Auswertung der standesamtlichen Meldungen erfolgt:

- für Geburten nach der Hauptwohnung der Mutter (Wohnortprinzip) und
- für Sterbefälle nach der Hauptwohnung des bzw. der Verstorbenen (Wohnortprinzip).

In den Fällen, in denen sich der Wohnsitz in einem anderen Bundesland befindet, erfolgt zwischen den Statistischen Landesämtern ein elektronischer Datenaustausch.

## Geborenen-/Gestorbenenüberschuss

Differenz zwischen Lebendgeborenen und Gestorbenen eines Zeitraumes.

## Wanderung

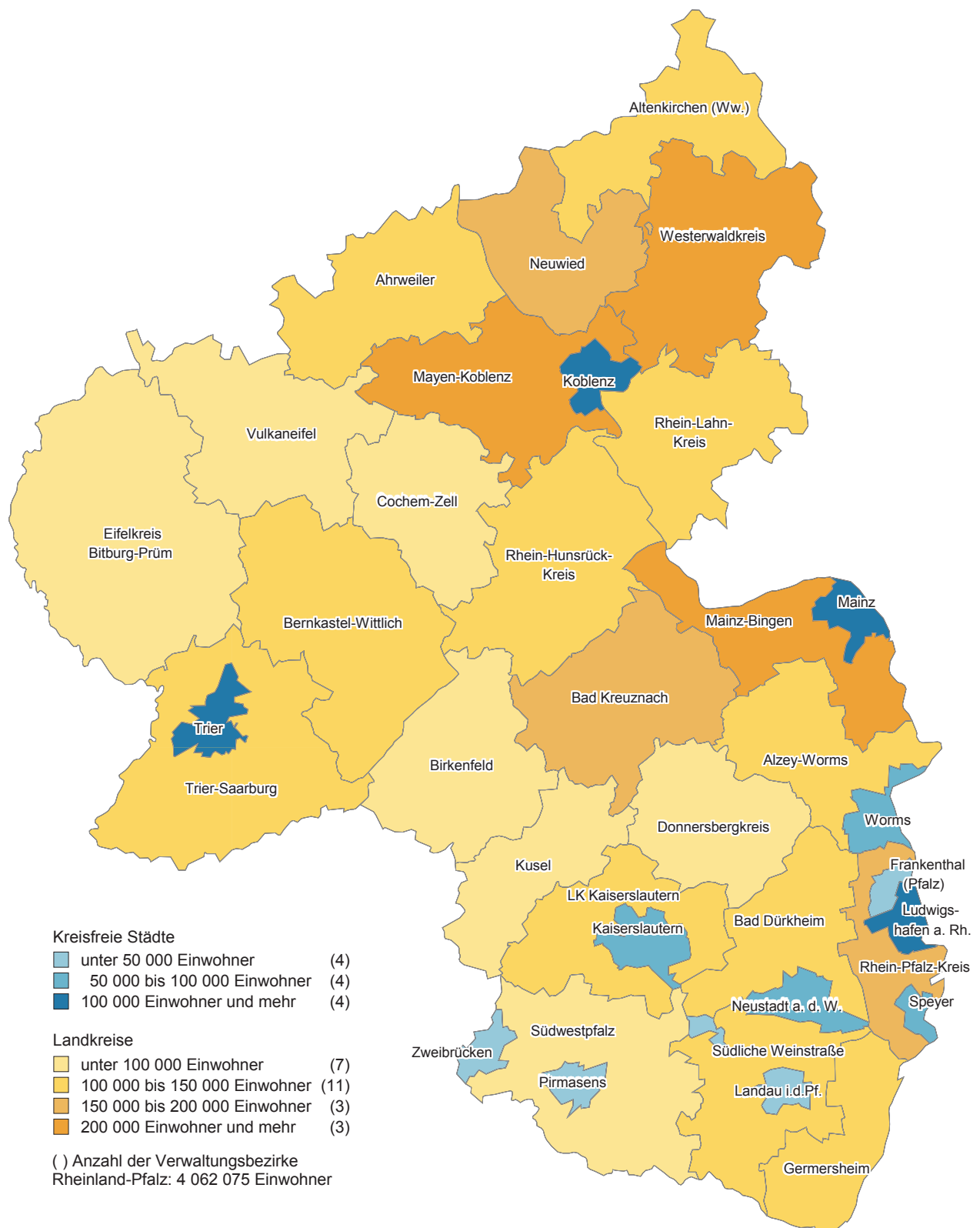
Als Wanderung, auch räumliche Bevölkerungsbewegung genannt, wird die Veränderung des Bestandes und der Struktur der Bevölkerung durch Zu- und Fortzüge bezeichnet. Aufgrund der gesetzlichen Vorschriften über die Meldepflicht wird jeder Wechsel des Hauptwohnsitzes von einer Gemeinde zu einer anderen erfasst. Umzüge innerhalb der Gemeinden werden statistisch nicht berücksichtigt. Die erfassten Zu- und Fortzüge werden monatlich durch elektronischen Datenaustausch an das Statistische Landesamt übermittelt.

In den Fällen, in denen sich der Wohnsitz in einem anderen Bundesland befindet, erfolgt zwischen den Statistischen Landesämtern ein elektronischer Datenaustausch.

## Gebietsstand

In regionaler Differenzierung werden die Ergebnisse auch für zurückliegende Stichtage und Berichtszeiträume in der aktuellen Gebiets- und Verwaltungsstruktur nachgewiesen, die zum 1. Januar 2018 Inkraftgetreten ist.

## K 1 Kreisfreie Städte und Landkreise in Rheinland-Pfalz am 31.06.2016 nach Bevölkerungsgrößenklassen





Verwaltungsbezirk	Fläche <sup>1</sup> am 31.12.2015	Bevölkerung am 31.12.2015	Überschuss der Geborenen bzw. Gestorbe- nen (-)	Wande- rungs- saldo	Bevölke- rungs- zu- bzw. -abnahme (-)	Bevölkerung am 30.6.2016		
	km <sup>2</sup>					insgesamt	männlich	weiblich
					im 1. Halbjahr 2016			
Frankenthal (Pfalz), St.	43,88	48 363	-48	198	140	48 503	23 547	24 956
Kaiserslautern, St.	139,70	98 520	-90	488	374	98 894	49 724	49 170
Koblenz, St.	105,25	112 586	-116	907	798	113 384	54 954	58 430
Landau i. d. Pf., St.	82,94	45 362	-29	277	246	45 608	21 652	23 956
Ludwigshafen a. Rh., St.	77,43	164 718	93	991	990	165 708	82 161	83 547
Mainz, St.	97,73	209 779	99	2 545	2 596	212 375	103 263	109 112
Neustadt a. d. Weinstr., St.	117,09	52 999	-55	196	125	53 124	25 803	27 321
Pirmasens, St.	61,36	40 125	-181	276	90	40 215	19 561	20 654
Speyer, St.	42,71	50 284	-96	560	460	50 744	24 546	26 198
Trier, St.	117,07	114 914	-82	-5 368	-5 717	109 197	53 667	55 530
Worms, St.	108,73	82 102	-37	86	-5	82 097	40 227	41 870
Zweibrücken, St.	70,64	34 260	-65	339	274	34 534	17 066	17 468
Ahrweiler	787,02	127 770	-350	943	572	128 342	62 919	65 423
Altenkirchen (Ww.)	642,38	129 171	-278	745	440	129 611	64 324	65 287
Alzey-Worms	588,07	127 274	-44	715	660	127 934	63 796	64 138
Bad Dürkheim	594,64	132 203	-307	896	576	132 779	65 172	67 607
Bad Kreuznach	863,89	156 821	-306	931	561	157 382	76 787	80 595
Bad Kreuznach, gkSt.	55,56	49 406	-83	525	420	49 826	23 569	26 257
Bernkastel-Wittlich	1 167,94	111 828	-156	576	389	112 217	56 010	56 207
Birkenfeld	776,83	80 615	-230	583	324	80 939	40 165	40 774
Idar-Oberstein, gkSt.	91,58	28 350	-112	206	83	28 433	13 945	14 488
Cochem-Zell	692,43	62 391	-221	260	22	62 413	31 333	31 080
Donnersbergkreis	645,41	75 230	-145	219	68	75 298	37 354	37 944
Eifelkreis Bitburg-Prüm	1 626,95	97 180	-107	789	662	97 842	49 178	48 664
Germersheim	463,32	127 303	-68	751	639	127 942	63 792	64 150
Kaiserslautern	640,00	104 966	-28	534	483	105 449	51 954	53 495
Kusel	573,60	70 997	-194	352	146	71 143	35 385	35 758
Mainz-Bingen	605,36	208 749	-64	22	-85	208 664	102 996	105 668
Bingen am Rhein, gkSt.	37,71	24 987	-18	257	234	25 221	12 375	12 846
Ingelheim am Rhein, gkSt.	49,86	26 546	-9	-1 265	-1 288	25 258	12 533	12 725
Mayen-Koblenz	817,73	211 925	-302	874	522	212 447	104 822	107 625
Andernach, gkSt.	53,34	29 441	-57	205	144	29 585	14 336	15 249
Mayen, gkSt.	58,19	18 818	-38	119	76	18 894	9 350	9 544
Neuwied	627,06	180 655	-360	1 077	696	181 351	89 201	92 150
Neuwied, gkSt.	86,50	64 340	-128	472	338	64 678	31 631	33 047
Rhein-Hunsrück-Kreis	991,06	102 529	-182	685	497	103 026	51 271	51 755
Rhein-Lahn-Kreis	782,24	123 543	-259	204	-88	123 455	61 260	62 195
Lahnstein, gkSt.	37,62	17 973	-34	55	17	17 990	8 672	9 318
Rhein-Pfalz-Kreis	304,99	151 546	-62	1 401	1 296	152 842	75 421	77 421
Südliche Weinstraße	639,95	110 526	-179	671	480	111 006	54 922	56 084
Südwestpfalz	953,50	96 474	-310	306	-12	96 462	47 730	48 732
Trier-Saarburg	1 102,23	147 999	-147	-318	-523	147 476	72 857	74 619
Vulkaneifel	911,64	60 794	-214	152	-76	60 718	30 406	30 312
Westerwaldkreis	989,04	200 302	-260	958	652	200 954	100 002	100 952
Rheinland-Pfalz	19 858,00	4 052 803	-5 380	15 821	9 272	4 062 075	2 005 228	2 056 847
kreisfreie Städte	1 064,51	1 054 012	-607	1 495	371	1 054 383	516 171	538 212
Landkreise	18 787,28	2 998 791	-4 773	14 326	8 901	3 007 692	1 489 057	1 518 635

1 Landessumme einschließlich des gemeinschaftlichen deutsch-luxemburgischen Hoheitsgebietes.

Ge- meinde- schlüssel	Gemeinde	Be- völkerung	Ge- meinde- schlüssel	Gemeinde	Be- völkerung
5 000 bis unter 10 000 Einwohner					
33202019	Freinsheim, St.	5 043	33505022	Landstuhl, Sickingenstadt, St.	8 383
13807073	Unkel, St.	5 090	33900009	Budenheim	8 550
33609102	Waldmohr	5 181	33401001	Bellheim	8 581
33510035	Otterberg, St.	5 277	13207063	Kirchen (Sieg), St.	8 634
33305502	Rockenhausen, St.	5 302	13704069	Mendig, St.	8 759
14310081	Wirges, St.	5 331	13708228	Weißenthurm, St.	8 905
13501020	Cochem, St.	5 335	33404013	Kandel, St.	8 965
33610055	Kusel, St.	5 352	33107055	Osthofen, St.	9 048
13702086	Ochtendung	5 354	13103006	Bad Breisig, St.	9 269
14003064	Kastellaun, St.	5 360	33302019	Eisenberg (Pfalz), St.	9 312
23206296	Prüm, St.	5 451	14303032	Höhr-Grenzhausen, St.	9 363
33402008	Hagenbach, St.	5 480	14101006	Bad Ems, St.	9 439
33609092	Schönenberg-Kübelberg	5 572	33807023	Römerberg	9 583
13803012	Dierdorf, St.	5 692	33906042	Nieder-Olm, St.	9 803
14309308	Westerburg, St.	5 693	10 000 bis unter 20 000 Einwohner		
23109124	Traben-Trarbach, St.	5 742	13209006	Betzdorf, St.	10 042
33405017	Lingenfeld	5 755	33800004	Bobenheim-Roxheim	10 133
13207072	Mudersbach	5 798	33800005	Böhl-Iggelheim	10 277
13802004	Bad Hönningen, St.	5 804	23100502	Morbach	10 515
33902039	Nackenheim	5 820	33704038	Herxheim bei Landau/Pfalz	10 643
13701088	Plaidt	5 831	13100090	Grafenschaft	10 967
33808026	Waldsee	5 846	13708216	Mülheim-Kärlich, St.	11 134
14302229	Hachenburg, St.	5 889	33800017	Limburgerhof	11 587
14301206	Bad Marienberg (Ww.), St.	5 889	14103029	Diez, St.	11 703
13804041	Linz am Rhein, St.	5 951	33800019	Mutterstadt	12 835
33807007	Dudenhofen	5 975	14304048	Montabaur, St.	12 977
23501045	Hermeskeil, St.	5 986	33200024	Grünstadt, St.	13 435
13801044	Neustadt (Wied)	6 255	23200018	Bitburg, St.	14 368
13201501	Altenkirchen (Ww.), St.	6 259	14000501	Boppard, St.	15 434
33707061	Offenbach an der Queich	6 355	13100070	Remagen, St.	16 417
13307501	Bad Sobernheim, St.	6 475	13700203	Bendorf, St.	16 835
13203050	Herdorf, St.	6 615	13100077	Sinzig, St.	17 487
33703020	Edenkoben, St.	6 713	33400501	Wörth am Rhein, St.	17 719
33903019	Gau-Algesheim, St.	6 722	14100075	Lahnstein, gkSt.	17 990
13702089	Polch, St.	6 830	23503068	Konz, St.	18 036
33806016	Lambsheim	6 886	33100003	Alzey, St.	18 040
34004038	Rodalben, St.	6 920	33200002	Bad Dürkheim, St.	18 605
33502004	Enkenbach-Alsenborn	7 000	23100134	Wittlich, St.	18 812
33804018	Maxdorf	7 052	13700068	Mayen, gkSt.	18 894
23101008	Bernkastel-Kues, St.	7 056	33800025	Schifferstadt, St.	19 989
33701501	Annweiler am Trifels, St.	7 112	20 000 bis unter 50 000 Einwohner		
13402010	Birkenfeld, St.	7 113	33200025	Haßloch	20 402
33808020	Neuhofen	7 162	33400007	Germersheim, St.	20 613
13801003	Asbach	7 225	33900005	Bingen am Rhein, gkSt.	25 221
33801006	Dannstadt-Schauernheim	7 244	33900030	Ingelheim am Rhein, gkSt.	25 258
23505118	Saarburg, St.	7 260	13100007	Bad Neuenahr-Ahrweiler, St.	27 742
33907049	Oppenheim, St.	7 383	13400045	Idar-Oberstein, gkSt.	28 433
33902006	Bodenheim	7 433	13700003	Andernach, gkSt.	29 585
33403012	Jockgrim	7 499	32000000	Zweibrücken, krfr. St.	34 534
23302026	Gerolstein, St.	7 562	31700000	Pirmasens, krfr. St.	40 215
33508038	Ramstein-Miesenbach, St.	7 563	31300000	Landau in der Pfalz, krfr. St.	45 608
14305062	Ransbach-Baumbach, St.	7 569	31100000	Frankenthal (Pfalz), krfr. St.	48 503
33905027	Heidesheim am Rhein	7 605	13300006	Bad Kreuznach, gkSt.	49 826
33808001	Altrip	7 622	50 000 bis unter 100 000 Einwohner		
33106058	Saulheim	7 716	31800000	Speyer, krfr. St.	50 744
33501003	Bruchmühlbach-Miesau	7 793	31600000	Neustadt a. d. W., krfr. St.	53 124
23506125	Schweich, St.	7 830	13800045	Neuwied, gkSt.	64 678
33304039	Kirchheimbolanden, St.	7 841	31900000	Worms, krfr. St.	82 097
14007144	Simmern/Hunsrück, St.	7 893	31200000	Kaiserslautern, krfr. St.	98 894
23301501	Daun, St.	7 927	100 000 und mehr Einwohner		
33406025	Rülzheim	7 933	21100000	Trier, krfr. St.	109 197
33106073	Wörrstadt, St.	7 951	11100000	Koblenz, krfr. St.	113 384
33702005	Bad Bergzabern, St.	8 143	31400000	Ludwigshafen a. Rh., krfr. St.	165 708
13300052	Kirn, St.	8 193	31500000	Mainz, krfr. St.	212 375
33907043	Nierstein, St.	8 320			
13208117	Wissen, St.	8 365			
13707226	Vallendar, St.	8 377			

## T 3

## Gemeinden in den Landkreisen am 30.6.2016 nach Größenklassen

Landkreis	Verbandsfreie Gemeinden	Verbandsgemeinden	Ortsgemeinden	Verbandsfreie Gemeinden und Ortsgemeinden mit einer Bevölkerung von ... Personen						
				unter 300	300 – 500	500 – 1 000	1 000 – 3 000	3 000 – 5 000	5 000 – 10 000	10 000 und mehr
Ahrweiler	4	4	70	27	10	18	13	1	1	4
Altenkirchen (Ww.)	-	7	119	34	20	33	23	3	5	1
Alzey-Worms	1	6	68	1	10	22	26	6	3	1
Bad Dürkheim	3	5	45	-	4	11	22	7	1	3
Bad Kreuznach	2	7	116	35	20	28	30	2	2	1
Bernkastel-Wittlich	2	4	105	36	19	23	25	-	2	2
Birkenfeld	1	4	95	37	30	21	4	2	1	1
Cochem-Zell	-	4	89	29	19	25	12	3	1	-
Donnersbergkreis	-	6	81	27	13	25	11	2	3	-
Eifelkreis Bitburg-Prüm	1	5	233	144	41	29	17	1	1	1
Germersheim	2	6	29	1	-	2	17	3	6	2
Kaiserslautern	-	7	50	2	5	11	20	7	5	-
Kusel	-	3	98	29	26	27	13	-	3	-
Mainz-Bingen	3	7	63	1	2	21	22	10	8	2
Mayen-Koblenz	3	7	84	14	12	18	26	7	6	4
Neuwied	1	7	61	2	7	15	25	6	6	1
Rhein-Hunsrück-Kreis	1	6	136	60	38	22	10	4	2	1
Rhein-Lahn-Kreis	1	7	136	43	42	25	21	3	1	2
Rhein-Pfalz-Kreis	5	5	20	-	-	1	5	6	8	5
Südliche Weinstraße	-	7	75	4	10	34	20	2	4	1
Südwestpfalz	-	7	84	9	17	29	22	6	1	-
Trier-Saarburg	-	7	104	17	14	27	40	2	3	1
Vulkaneifel	-	5	109	61	19	17	9	1	2	-
Westerwaldkreis	-	10	192	28	37	76	42	2	6	1
Rheinland-Pfalz	30	143	2 262	641	415	560	475	86	81	34

## T 4

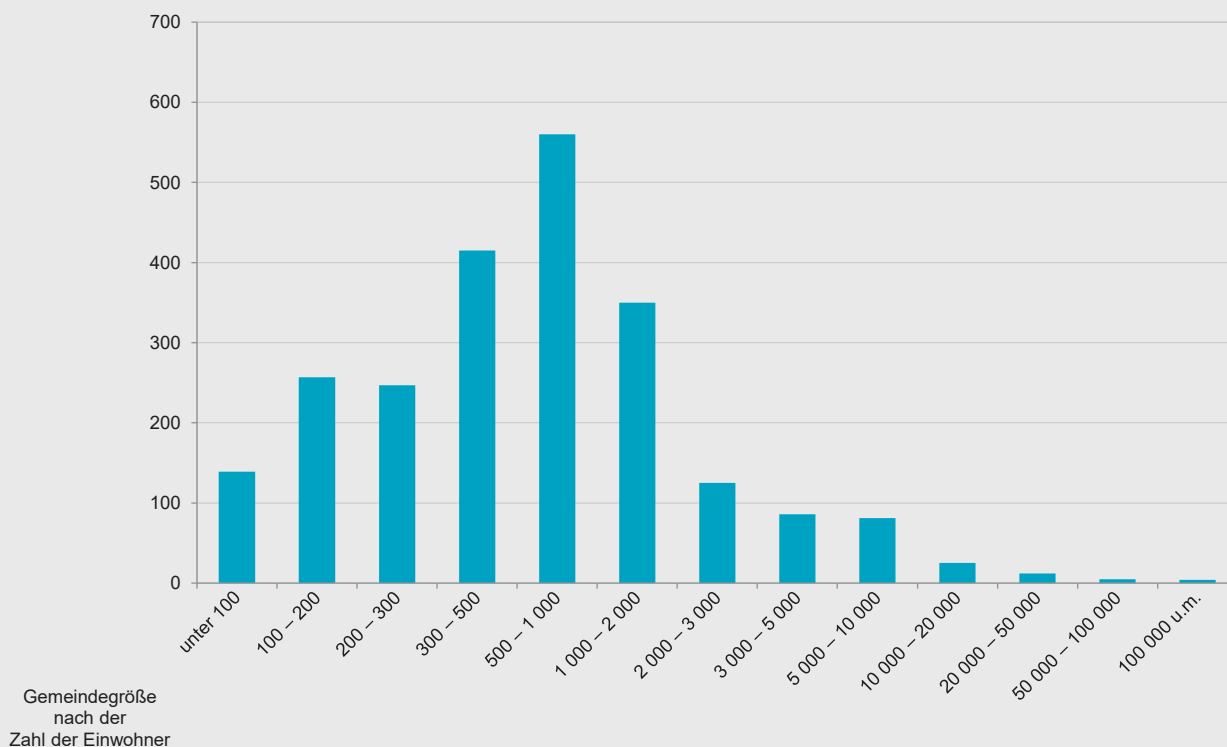
## Gemeinden und Bevölkerung in Gemeinden am 30.6.2016 nach Größenklassen

Gemeindegröße von ... bis unter ... Einwohner	Gemeinden	Bevölkerung		
		insgesamt	männlich	weiblich
Unter 100	137	8 799	4 520	4 279
100 – 200	257	39 108	19 720	19 388
200 – 300	247	60 923	30 922	30 001
300 – 500	415	163 373	82 190	81 183
500 – 1 000	560	397 829	199 246	198 583
1 000 – 2 000	350	483 228	240 945	242 283
Unter 2 000	1 966	1 153 260	577 543	575 717
2 000 – 3 000	125	302 050	149 552	152 498
3 000 – 5 000	86	323 585	160 006	163 579
5 000 – 10 000	81	572 165	280 887	291 278
10 000 – 20 000	25	364 874	179 359	185 515
20 000 – 50 000	12	395 940	191 905	204 035
50 000 – 100 000	5	349 537	171 931	177 606
100 000 und mehr	4	600 664	294 045	306 619
2 000 und mehr	338	2 908 815	1 427 685	1 481 130
Insgesamt	2 304	4 062 075	2 005 228	2 056 847

## G 1

## Gemeinden am 30.6.2016 nach Größenklassen

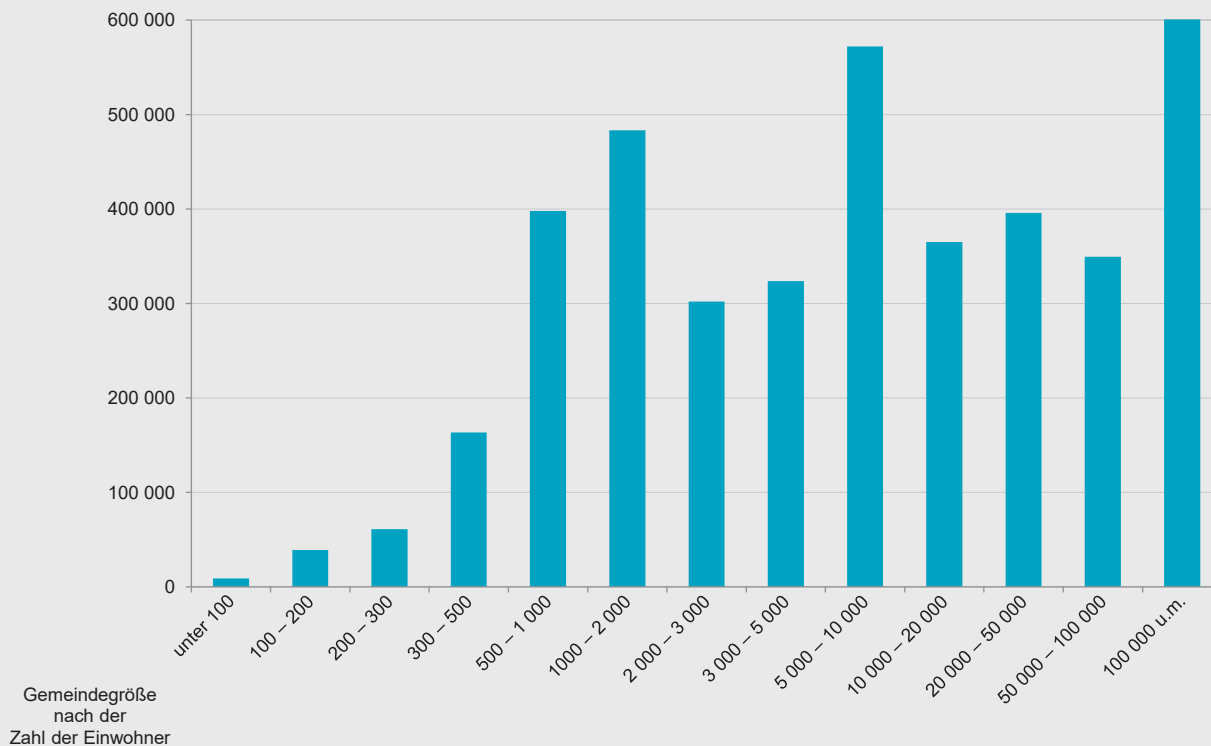
Zahl der Gemeinden



## G 2

## Bevölkerung in Gemeinden am 30.6.2016 nach Größenklassen

Einwohnerzahl



Landkreis (LK) Verbandsfreie Gemeinde Verbandsgemeinde (VG)	Bevölkerung			Landkreis (LK) Verbandsfreie Gemeinde Verbandsgemeinde (VG)	Bevölkerung		
	ins- gesamt	männ- lich	weib- lich		ins- gesamt	männ- lich	weib- lich
<b>LK Ahrweiler</b>	128 342	62 919	65 423	<b>LK Birkenfeld</b>	80 939	40 165	40 774
Bad Neuenahr-Ahrweiler, St.	27 742	12 965	14 777	Idar-Oberstein, gkSt.	28 433	13 945	14 488
Grafenschaft	10 967	5 534	5 433	VG Baumholder	9 407	4 665	4 742
Remagen, St.	16 417	8 093	8 324	VG Birkenfeld	20 292	10 240	10 052
Sinzig, St.	17 487	8 547	8 940	VG Herrstein	15 636	7 782	7 854
VG Adenau	13 187	6 587	6 600	VG Rhaunen	7 171	3 533	3 638
VG Altenahr	11 006	5 512	5 494				
VG Bad Breisig	13 231	6 462	6 769	<b>LK Cochem-Zell</b>	62 413	31 333	31 080
VG Brohlthal	18 305	9 219	9 086	VG Cochem	20 052	10 095	9 957
				VG Kaisersesch	15 538	7 821	7 717
<b>LK Altenkirchen (Ww.)</b>	129 611	64 324	65 287	VG Ulmen	11 046	5 528	5 518
VG Altenkirchen (Ww.)	22 777	11 345	11 432	VG Zell (Mosel)	15 777	7 889	7 888
VG Betzdorf-Gebhardshain	26 010	12 853	13 157				
VG Daaden-Herdorf	18 269	9 169	9 100	<b>LK Donnersbergkreis</b>	75 298	37 354	37 944
VG Flammersfeld	11 952	5 937	6 015	VG Alsenz-Obermoschel	6 727	3 334	3 393
VG Hamm (Sieg)	12 502	6 173	6 329	VG Eisenberg (Pfalz)	13 196	6 538	6 658
VG Kirchen (Sieg)	23 087	11 440	11 647	VG Göllheim	11 857	5 907	5 950
VG Wissen	15 014	7 407	7 607	VG Kirchheimbolanden	19 504	9 611	9 893
				VG Rockenhausen	10 887	5 401	5 486
<b>LK Alzey-Worms</b>	127 934	63 796	64 138	VG Winnweiler	13 127	6 563	6 564
Alzey, St.	18 040	8 891	9 149				
VG Alzey-Land	24 777	12 393	12 384	<b>LK Eifelkreis Bitburg-Prüm</b>	97 842	49 178	48 664
VG Eich	12 902	6 435	6 467	Bitburg, St.	14 368	6 917	7 451
VG Monsheim	10 428	5 161	5 267	VG Arzfeld	9 448	4 765	4 683
VG Wöllstein	11 885	5 983	5 902	VG Bitburger Land	25 134	12 761	12 373
VG Wonnegau	20 942	10 486	10 456	VG Prüm	21 426	10 893	10 533
VG Wörrstadt	28 960	14 447	14 513	VG Speicher	8 343	4 109	4 234
				VG Südeifel	19 123	9 733	9 390
<b>LK Bad Dürkheim</b>	132 779	65 172	67 607				
Bad Dürkheim, St.	18 605	8 848	9 757	<b>LK Germersheim</b>	127 942	63 792	64 150
Grünstadt, St.	13 435	6 597	6 838	Germersheim, St.	20 613	10 377	10 236
Haßloch	20 402	9 979	10 423	Wörth am Rhein, St.	17 719	8 714	9 005
VG Deidesheim	11 874	5 832	6 042	VG Bellheim	13 725	6 844	6 881
VG Freinsheim	15 527	7 595	7 932	VG Hagenbach	10 760	5 302	5 458
VG Leiningerland	30 668	15 363	15 305	VG Jockgrim	17 182	8 641	8 541
VG Lambrecht (Pfalz)	12 171	6 012	6 159	VG Kandel	16 277	8 139	8 138
VG Wachenheim a. d. Weinstraße	10 097	4 946	5 151	VG Lingenfeld	16 735	8 335	8 400
				VG Rülzheim	14 931	7 440	7 491
<b>LK Bad Kreuznach</b>	157 382	76 787	80 595				
Bad Kreuznach, gkSt.	49 826	23 569	26 257	<b>LK Kaiserslautern</b>	105 449	51 954	53 495
Kirn, St.	8 193	4 004	4 189	VG Bruchmühlbach-Miesau	10 501	5 242	5 259
VG Bad Kreuznach	12 832	6 403	6 429	VG Enkenbach-Alsenborn	19 483	9 658	9 825
VG Bad Sobernheim	17 529	8 610	8 919	VG Kaiserslautern-Süd	10 772	5 283	5 489
VG Kirn-Land	9 733	4 850	4 883	VG Landstuhl	15 286	7 505	7 781
VG Langenlonsheim	13 624	6 775	6 849	VG Otterbach-Otterberg	18 824	9 258	9 566
VG Meisenheim	7 785	3 819	3 966	VG Ramstein-Miesenbach	16 646	8 178	8 468
VG Rüdesheim	28 521	14 181	14 340	VG Weilerbach	13 937	6 830	7 107
VG Stromberg	9 339	4 576	4 763				
				<b>LK Kusel</b>	71 143	35 385	35 758
<b>LK Bernkastel-Wittlich</b>	112 217	56 010	56 207	VG Kusel-Altenglan	23 095	11 472	11 623
Morbach	10 515	5 314	5 201	VG Lauterecken-Wolfstein	18 687	9 295	9 392
Wittlich, St.	18 812	9 484	9 328	VG Oberes Glantal	29 361	14 618	14 743
VG Bernkastel-Kues	28 061	13 914	14 147				
VG Thalfang am Erbeskopf	7 249	3 610	3 639				
VG Traben-Trarbach	17 629	8 752	8 877				
VG Wittlich-Land	29 951	14 936	15 015				

Landkreis (LK) Verbandsfreie Gemeinde Verbandsgemeinde (VG)	Bevölkerung			Landkreis (LK) Verbandsfreie Gemeinde Verbandsgemeinde (VG)	Bevölkerung		
	ins- gesamt	männ- lich	weib- lich		ins- gesamt	männ- lich	weib- lich
<b>LK Mainz-Bingen</b>	208 664	102 996	105 668	<b>noch: LK Rhein-Pfalz-Kreis</b>			
Bingen am Rhein, gkSt.	25 221	12 375	12 846	VG Maxdorf	12 820	6 286	6 534
Budenheim	8 550	4 236	4 314	VG Römerberg-Dudenhofen	21 216	10 562	10 654
Ingelheim am Rhein, gkSt.	25 258	12 533	12 725	VG Rheinauen	24 035	11 903	12 132
VG Bodenheim	19 788	9 782	10 006				
VG Gau-Algesheim	16 515	8 113	8 402	<b>LK Südliche Weinstraße</b>	111 006	54 922	56 084
VG Heidesheim am Rhein	10 124	5 052	5 072	VG Annweiler am Trifels	16 959	8 417	8 542
VG Nieder-Olm	32 645	16 008	16 637	VG Bad Bergzabern	24 112	11 851	12 261
VG Rhein-Nahe	14 963	7 356	7 607	VG Edenkoben	20 323	10 110	10 213
VG Rhein-Selz	41 209	20 341	20 868	VG Herxheim	15 132	7 431	7 701
VG Sprendlingen-Gensingen	14 391	7 200	7 191	VG Landau-Land	13 806	6 893	6 913
				VG Maikammer	8 153	4 053	4 100
				VG Offenbach an der Queich	12 521	6 167	6 354
<b>LK Mayen-Koblenz</b>	212 447	104 822	107 625				
Andernach, gkSt.	29 585	14 336	15 249	<b>LK Südwestpfalz</b>	96 462	47 730	48 732
Bendorf, St.	16 835	8 217	8 618	VG Dahrer Felsenland	14 592	7 236	7 356
Mayen, gkSt.	18 894	9 350	9 544	VG Hauenstein	8 769	4 278	4 491
VG Maifeld	24 482	12 136	12 346	VG Pirmasens-Land	12 264	6 010	6 254
VG Mendig	13 343	6 613	6 730	VG Rodalben	14 213	6 980	7 233
VG Pellenz	16 338	8 148	8 190	VG Thaleischweiler-Wallhalben	17 849	8 901	8 948
VG Rhein-Mosel	26 872	13 070	13 802	VG Waldfischbach-Burgalben	12 361	6 139	6 222
VG Vallendar	15 245	7 468	7 777	VG Zweibrücken-Land	16 414	8 186	8 228
VG Voreifel	16 340	8 216	8 124				
VG Weißenthurm	34 513	17 268	17 245				
				<b>LK Trier-Saarburg</b>	147 476	72 857	74 619
<b>LK Neuwied</b>	181 351	89 201	92 150	VG Hermeskeil	14 728	7 304	7 424
Neuwied, gkSt.	64 678	31 631	33 047	VG Kell am See	9 406	4 756	4 650
VG Asbach	22 140	11 051	11 089	VG Konz	31 722	15 640	16 082
VG Bad Hönningen	11 874	5 869	6 005	VG Ruwer	18 252	8 968	9 284
VG Dierdorf	10 784	5 278	5 506	VG Saarburg	23 321	11 570	11 751
VG Linz am Rhein	18 332	8 994	9 338	VG Schweich a. d. Röm. Weinstr.	27 931	13 674	14 257
VG Puderbach	14 545	7 237	7 308	VG Trier-Land	22 116	10 945	11 171
VG Rengsdorf-Waldbreitbach	25 892	12 770	13 122				
VG Unkel	13 106	6 371	6 735	<b>LK Vulkaneifel</b>	60 718	30 406	30 312
				VG Daun	22 744	11 313	11 431
<b>LK Rhein-Hunsrück-Kreis</b>	103 026	51 271	51 755	VG Gerolstein	13 553	6 753	6 800
Boppard, St.	15 434	7 554	7 880	VG Hillesheim	8 730	4 369	4 361
VG Emmelshausen	14 591	7 366	7 225	VG Kelberg	7 138	3 602	3 536
VG Kastellaun	15 807	7 904	7 903	VG Obere Kyll	8 553	4 369	4 184
VG Kirchberg (Hunsrück)	19 882	9 931	9 951				
VG Rheinböllen	10 214	5 101	5 113	<b>LK Westerwaldkreis</b>	200 954	100 002	100 952
VG Sankt Goar-Oberwesel	8 881	4 375	4 506	VG Bad Marienberg (Ww.)	19 386	9 781	9 605
VG Simmern/Hunsrück	18 217	9 040	9 177	VG Hachenburg	23 973	11 934	12 039
				VG Höhr-Grenzhausen	13 567	6 651	6 916
<b>LK Rhein-Lahn-Kreis</b>	123 455	61 260	62 195	VG Montabaur	39 043	19 363	19 680
Lahnstein, gkSt.	17 990	8 672	9 318	VG Ransbach-Baumbach	14 784	7 270	7 514
VG Bad Ems	16 673	8 053	8 620	VG Rennerod	16 914	8 541	8 373
VG Diez	25 906	13 154	12 752	VG Selters (Ww.)	16 321	8 191	8 130
VG Hahnstätten	9 473	4 729	4 744	VG Wallmerod	14 726	7 369	7 357
VG Katzenelnbogen	9 259	4 576	4 683	VG Westerburg	22 814	11 373	11 441
VG Loreley	16 830	8 446	8 384	VG Würges	19 426	9 529	9 897
VG Nassau	11 280	5 621	5 659				
VG Nastätten	16 044	8 009	8 035	<b>Bevölkerung in Rheinland-Pfalz</b>			
				verbandsfreien Gemeinden	598 840	292 466	306 374
<b>LK Rhein-Pfalz-Kreis</b>	152 842	75 421	77 421	Verbandsgemeinden	2 408 852	1 196 591	1 212 261
Bobenheim-Roxheim	10 133	5 002	5 131				
Böhl-Iggelheim	10 277	4 980	5 297				
Limburgerhof	11 587	5 586	6 001				
Mutterstadt	12 835	6 264	6 571				
Schifferstadt, St.	19 989	9 952	10 037				
VG Dannstadt-Schauernheim	13 370	6 669	6 701				
VG Lambsheim-Heßheim	16 580	8 217	8 363				

Landkreis (LK) Verbandsgemeinde (VG) Gemeinde	Schlüssel- nummer	Bevölkerung am 30.6.2016		Veränderung im 1. Halbjahr 2016					Bevölkerungszu- bzw. -abnahme (-)	%
		insgesamt	weiblich	Ge- borene	Ge- storbene	Zuge- zogene	Fortge- zogene			

**Kreisfreie Städte**

Frankenthal (Pfalz), St.	311	48 503	24 956	245	293	1 968	1 770	140	0,3
Kaiserslautern, St.	312	98 894	49 170	479	569	4 383	3 895	374	0,4
Koblenz, St.	111	113 384	58 430	570	686	5 288	4 381	798	0,7
Landau i. d. Pf., St.	313	45 608	23 956	217	246	2 128	1 851	246	0,5
Ludwigshafen a. Rh., St.	314	165 708	83 547	954	861	7 299	6 308	990	0,6
Mainz, St.	315	212 375	109 112	1 035	936	11 030	8 485	2 596	1,2
Neustadt a. d. Weinstr., St.	316	53 124	27 321	273	328	1 750	1 554	125	0,2
Pirmasens, St.	317	40 215	20 654	162	343	1 415	1 139	90	0,2
Speyer, St.	318	50 744	26 198	231	327	2 520	1 960	460	0,9
Trier, St.	211	109 197	55 530	514	596	12 029	17 397	-5717	-5,0
Worms, St.	319	82 097	41 870	406	443	3 367	3 281	-5	-0,0
Zweibrücken, St.	320	34 534	17 468	144	209	1 819	1 480	274	0,8

**Landkreise**

<b>LK Ahrweiler</b>	131	128 342	65 423	490	840	5 599	4 656	572	0,4
Bad Neuenahr-Ahrweiler, St.	007	27 742	14 777	95	240	1 350	921	274	1,0
Grafenschaft	090	10 967	5 433	53	46	457	441	23	0,2
Remagen, St.	070	16 417	8 324	65	90	722	668	25	0,2
Sinzig, St.	077	17 487	8 940	78	103	698	518	157	0,9
<b>VG Adenau</b>	01	13 187	6 600	37	76	529	491	-2	-0,0
Adenau, St.	001	2 970	1 515	8	20	168	133	23	0,8
Antweiler	004	531	257	2	5	17	19	-5	-0,9
Aremberg	005	215	99	2	1	2	12	-10	-4,4
Barweiler	008	414	204	1	4	19	6	10	2,5
Bauler	009	66	29	-	1	-	-	-1	-1,5
Dankerath	015	73	33	-	-	4	2	2	2,8
Dorsel	018	188	99	1	1	5	10	-5	-2,6
Dümpelfeld	501	559	285	1	8	16	22	-13	-2,3
Eichenbach	021	70	35	-	-	-	-	-	-
Fuchshofen	022	94	48	-	-	1	1	-	-
Harscheid	026	142	74	-	1	3	4	-2	-1,4
Herschbroich	028	269	133	-	1	19	8	10	3,9
Hoffeld	030	274	122	1	3	5	4	-1	-0,4
Honerath	032	165	78	-	-	11	4	7	4,4
Hümmel	033	480	220	2	1	8	8	1	0,2
Insul	034	482	255	1	3	6	10	-6	-1,2
Kaltenborn	037	359	176	1	1	9	14	-5	-1,4
Kottenborn	042	177	88	1	-	6	9	-2	-1,1
Leimbach	044	463	242	-	3	26	25	-2	-0,4
Meuspath	050	150	66	1	1	24	15	9	6,4
Müllenbach	051	467	230	2	1	11	14	-2	-0,4
Müsch	052	216	114	2	1	14	12	3	1,4
Nürburg	058	182	84	-	2	19	11	6	3,4
Ohlenhard	062	150	76	-	-	-	4	-4	-2,6
Pomster	065	152	81	1	1	6	2	4	2,7
Quiddelbach	066	260	131	1	-	8	8	1	0,4
Reifferscheid	069	501	257	3	2	16	11	5	1,0
Rodder	072	239	114	-	1	6	12	-7	-2,8
Schuld	074	696	357	-	3	34	26	5	0,7
Senscheid	075	89	42	1	2	13	14	-2	-2,2
Sierscheid	076	85	42	1	1	2	3	-1	-1,2
Trierscheid	079	71	38	-	1	4	1	2	2,9
Wershofen	082	878	448	4	3	20	35	-14	-1,6
Wiesemscheid	083	256	118	-	-	10	9	1	0,4
Wimbach	084	452	228	-	1	10	12	-3	-0,7



Landkreis (LK) Verbandsgemeinde (VG) Gemeinde	Schlüssel- nummer	Bevölkerung am 30.6.2016		Veränderung im 1. Halbjahr 2016					Bevölkerungszu- bzw. -abnahme (-)	%
		insgesamt	weiblich	Ge- borene	Ge- storbene	Zuge- zogene	Fortge- zogene			
								Anzahl		
noch: LK Ahrweiler	131									
Winnerath	085	179	89	-	-	2	9	-7	-3,8	
Wirft	086	173	93	-	3	5	2	1	0,6	
VG Altenahr	02	11 006	5 494	32	79	478	416	12	0,1	
Ahrbrück	002	1 211	589	-	5	64	27	29	2,5	
Altenahr	003	1 857	938	5	30	126	135	-36	-1,9	
Berg	011	1 270	617	2	6	73	84	-15	-1,2	
Dernau	017	1 729	875	11	15	33	46	-17	-1,0	
Heckenbach	027	251	120	-	1	7	10	-4	-1,6	
Hönningen	029	1 055	536	5	6	27	18	8	0,8	
Kalenborn	036	671	351	2	4	30	19	9	1,4	
Kesseling	039	602	299	-	4	16	10	2	0,3	
Kirchsahr	040	368	183	1	2	15	6	9	2,5	
Lind	047	543	268	1	-	33	9	26	5,0	
Mayschoß	049	905	443	2	2	39	27	12	1,3	
Rech	068	544	275	3	4	15	25	-11	-2,0	
VG Bad Breisig	03	13 231	6 769	59	88	667	559	77	0,6	
Bad Breisig, St.	006	9 269	4 784	47	68	466	415	29	0,3	
Brohl-Lützing	014	2 471	1 243	7	13	143	101	36	1,5	
Gönnersdorf	025	620	316	1	3	27	22	2	0,3	
Waldorf	081	871	426	4	4	31	21	10	1,2	
VG Brohlthal	04	18 305	9 086	71	118	698	642	6	0,0	
Brenk	201	178	87	-	-	4	7	-3	-1,7	
Burgbrohl	202	3 147	1 570	17	22	140	132	3	0,1	
Dedenbach	016	448	228	-	2	8	10	-4	-0,9	
Galenberg	204	206	92	-	-	4	1	3	1,5	
Glees	205	594	288	2	4	19	33	-16	-2,6	
Hohenleimbach	206	343	179	2	8	14	15	-7	-2,0	
Kempenich	502	1 860	933	8	13	49	40	6	0,3	
Königsfeld	041	682	346	2	3	42	32	9	1,3	
Niederdürenbach	054	977	484	4	4	42	18	24	2,5	
Niederzissen	055	2 710	1 377	8	22	101	88	-1	-0,0	
Oberdürenbach	059	643	316	3	3	34	23	11	1,7	
Oberzissen	060	1 106	538	5	3	37	39	-	-	
Schalkenbach	073	817	400	1	4	26	38	-15	-1,8	
Spessart	208	770	360	5	3	31	24	9	1,2	
Wassenach	209	1 170	575	3	5	38	62	-28	-2,3	
Wehr	210	1 130	550	1	8	35	45	-18	-1,6	
Weibern	211	1 524	763	10	14	74	35	33	2,2	
LK Altenkirchen (Ww.)	132	129 611	65 287	534	812	5 808	5 063	440	0,3	
VG Altenkirchen (Ww.)	01	22 777	11 432	93	148	1 212	1 088	63	0,3	
Almersbach	001	412	211	1	4	18	13	2	0,5	
Altenkirchen (Ww.), St.	501	6 259	3 270	28	52	362	299	38	0,6	
Bachenberg	004	106	51	2	-	3	4	1	1,0	
Berod bei Hachenburg	201	580	289	1	5	60	31	23	4,1	
Birnbach	009	617	303	2	3	16	21	-6	-1,0	
Busenhausen	017	329	167	2	6	22	28	-10	-2,9	
Eichelhardt	022	490	247	2	3	19	15	3	0,6	
Ersfeld	027	74	35	-	1	4	4	-1	-1,3	
Fiersbach	031	255	119	-	1	8	5	2	0,8	
Fluterschen	033	664	331	3	1	31	18	15	2,3	
Forstmehren	035	146	72	-	-	1	4	-3	-2,0	
Gieleroth	040	658	320	5	1	16	10	10	1,5	
Hasselbach	046	323	148	3	3	39	13	26	8,8	
Helmenzen	047	882	428	7	5	36	26	12	1,4	
Helmeroth	048	179	93	1	1	20	25	-5	-2,7	



Landkreis (LK) Verbandsgemeinde (VG) Gemeinde	Schlüssel- nummer	Bevölkerung am 30.6.2016		Veränderung im 1. Halbjahr 2016					Bevölkerungszu- bzw. -abnahme (-)	%
		insgesamt	weiblich	Ge- borene	Ge- storbene	Zuge- zogene	Fortge- zogene			
								Anzahl		
noch: LK Altenkirchen (Ww.) 132										
Hemmelzen	049	251	105	-	1	9	28	-20	-7,4	
Heupelzen	051	250	121	2	1	4	8	-3	-1,2	
Hilgenroth	052	296	151	2	4	7	9	-4	-1,3	
Hirz-Maulsbach	053	314	158	1	3	11	19	-10	-3,-	
Idelberg	056	55	28	-	1	-	1	-2	-3,5	
Ingelbach	057	523	258	3	3	16	29	-13	-2,4	
Isert	058	131	60	-	1	9	12	-5	-3,7	
Kettenhausen	061	275	137	1	-	12	9	4	1,5	
Kircheib	062	525	253	3	1	32	31	2	0,4	
Kraam	064	178	85	-	1	9	-	8	4,7	
Mammelzen	067	1 055	535	5	6	47	68	-22	-2,0	
Mehren	069	482	253	-	7	29	20	2	0,4	
Michelbach (Ww.)	070	524	259	1	3	20	22	-4	-0,8	
Neitersen	074	795	381	2	6	91	51	36	4,7	
Obererbach (Ww.)	081	545	262	3	1	15	24	-8	-1,4	
Oberirsen	082	631	314	2	6	35	32	-1	-0,2	
Oberwambach	086	417	201	1	1	18	30	-12	-2,8	
Ölsen	087	87	40	-	-	-	3	-3	-3,3	
Racksen	092	148	75	1	-	8	3	6	4,2	
Rettersen	094	365	176	3	1	10	15	-3	-0,8	
Schöneberg	099	422	198	-	1	51	24	26	6,6	
Sörth	106	221	127	-	-	6	5	1	0,5	
Stürzelbach	109	244	122	-	3	6	6	-3	-1,2	
Volkerzen	110	87	46	-	-	11	9	2	2,4	
Werkhausen	114	240	121	-	1	13	12	-	-	
Weyerbusch	115	1 366	704	6	7	71	60	10	0,7	
Wölmersen	118	376	178	-	3	17	42	-28	-6,9	
VG Betzdorf-Gebhardshain	09	26 010	13 157	100	150	1 108	991	58	0,2	
Alsdorf	002	1 479	741	4	10	61	63	-10	-0,7	
Betzdorf, St.	006	10 042	5 122	38	60	494	389	75	0,8	
Dickendorf	020	339	166	1	1	15	33	-18	-5,0	
Elben	024	332	172	-	2	10	11	-3	-0,9	
Elkenroth	025	1 817	920	9	13	67	64	-2	-0,1	
Fensdorf	030	400	196	1	2	25	16	7	1,8	
Gebhardshain	039	1 917	981	8	16	70	57	6	0,3	
Grünebach	042	507	256	3	4	19	18	-	-	
Kausen	059	774	377	4	-	43	35	12	1,6	
Malberg	066	967	485	3	4	40	49	-9	-0,9	
Molzshain	071	546	259	3	1	20	9	13	2,4	
Nauroth	073	1 143	583	5	10	59	34	20	1,8	
Rosenheim (LK Altenkirchen)	095	753	377	1	3	10	23	-14	-1,8	
Scheuerfeld	098	2 014	1 038	9	8	67	82	-15	-0,7	
Steinebach/Sieg	107	1 228	593	3	8	48	57	-13	-1,0	
Steineroth	108	582	302	3	2	21	20	2	0,3	
Wallmenroth	111	1 170	589	5	6	39	31	7	0,6	
VG Daaden-Herdorf	03	18 269	9 100	77	96	812	731	54	0,3	
Daaden, St.	018	4 206	2 139	13	20	158	142	4	0,1	
Derschen	019	978	459	5	5	65	48	17	1,8	
Emmerzhausen	026	1 325	548	5	1	227	193	34	2,6	
Friedewald	036	1 123	557	6	5	42	27	16	1,4	
Herdorf, St.	050	6 615	3 366	26	46	188	214	-46	-0,7	
Mauden	068	105	57	-	-	8	6	2	1,9	
Niederdreisbach	075	901	457	3	2	29	32	-2	-0,2	
Nisterberg	079	375	193	1	2	23	3	19	5,3	
Schutzbach	101	374	176	4	5	3	5	-3	-0,8	
Weitefeld	113	2 267	1 148	14	10	69	61	13	0,6	
VG Flammersfeld	04	11 952	6 015	43	73	595	544	20	0,2	
Berzhausen	005	196	101	1	1	14	13	1	0,5	

Landkreis (LK) Verbandsgemeinde (VG) Gemeinde	Schlüssel- nummer	Bevölkerung am 30.6.2016		Veränderung im 1. Halbjahr 2016					Bevölkerungszu- bzw. -abnahme (-)	%
		insgesamt	weiblich	Ge- borene	Ge- storbene	Zuge- zogene	Fortge- zogene			
								Anzahl		
noch: LK Altenkirchen (Ww.) 132										
Bürdenbach	015	595	289	1	1	30	31	-2	-0,3	
Burglahr	016	470	243	1	7	18	25	-12	-2,5	
Eichen	023	588	291	5	1	32	32	4	0,7	
Eulenberg	029	54	24	-	-	-	-	-	-	
Flammersfeld	032	1 312	675	4	7	73	83	-13	-1,0	
Giershausen	041	106	47	-	-	1	3	-2	-1,9	
Güllesheim	043	691	351	-	2	21	16	3	0,4	
Horhausen (Ww.)	055	1 907	965	6	14	97	64	25	1,3	
Kescheid	060	118	57	-	2	1	5	-6	-4,8	
Krunkel	065	602	300	2	4	17	11	4	0,7	
Niedersteinebach	078	207	116	1	14	22	7	2	1,0	
Oberlahr	083	754	385	5	3	46	20	28	3,9	
Obernau	084	192	93	-	-	15	24	-9	-4,5	
Obersteinebach	085	242	113	1	2	9	5	3	1,3	
Orfgen	088	224	120	-	-	15	11	3	1,4	
Peterslahr	089	294	153	1	-	26	18	9	3,2	
Pleckhausen	090	728	372	2	4	39	35	1	0,1	
Reiferscheid	093	442	215	1	3	21	20	-1	-0,2	
Rott	097	347	179	5	-	27	24	8	2,4	
Schürdt	100	276	147	-	2	25	20	3	1,1	
Seelbach (Ww.)	103	306	147	-	1	5	17	-13	-4,1	
Seifen	104	129	67	-	1	5	8	-4	-3,0	
Walterschen	112	143	67	-	2	6	5	-	-	
Willroth	116	887	418	4	2	30	42	-10	-1,1	
Ziegenhain	119	142	80	3	-	-	5	-2	-1,4	
VG Hamm (Sieg)	06	12 502	6 329	56	82	600	483	89	0,7	
Birkenbeul	007	440	220	-	5	15	16	-6	-1,3	
Bitzen	010	718	362	1	5	24	24	-4	-0,6	
Breitscheidt	013	951	495	3	7	60	68	-12	-1,2	
Bruchertseifen	014	756	378	4	3	41	38	3	0,4	
Etzbach	028	1 322	632	9	4	58	51	13	1,0	
Forst	034	577	309	5	4	23	16	8	1,4	
Fürthen	038	1 155	578	6	4	32	30	2	0,2	
Hamm (Sieg)	044	3 387	1 740	12	33	222	122	79	2,4	
Niederirschen	077	106	55	-	2	4	7	-5	-4,5	
Pracht	091	1 484	747	4	11	45	41	-3	-0,2	
Roth	096	1 474	739	12	4	74	65	17	1,2	
Seelbach bei Hamm (Sieg)	102	132	74	-	-	2	5	-3	-2,2	
VG Kirchen (Sieg)	07	23 087	11 647	89	164	871	717	77	0,3	
Brachbach	012	2 332	1 169	7	13	49	60	-17	-0,7	
Friesenhagen	037	1 569	775	5	18	83	62	7	0,4	
Harbach	045	540	263	2	1	20	13	8	1,5	
Kirchen (Sieg), St.	063	8 634	4 378	38	53	374	301	59	0,7	
Mudersbach	072	5 798	2 906	24	42	245	169	56	1,0	
Niederfischbach	076	4 214	2 156	13	37	100	112	-36	-0,8	
VG Wissen	08	15 014	7 607	76	99	610	509	79	0,5	
Birken-Honigssessen	008	2 468	1 253	16	18	86	66	22	0,9	
Hövels	054	540	270	1	4	19	19	-3	-0,6	
Katzwinkel (Sieg)	080	1 841	946	3	8	70	43	21	1,2	
Mittelhof	011	1 014	509	3	7	28	33	-9	-0,9	
Selbach (Sieg)	105	786	387	4	6	27	28	-3	-0,4	
Wissen, St.	117	8 365	4 242	49	56	380	320	51	0,6	

Landkreis (LK) Verbandsgemeinde (VG) Gemeinde	Schlüssel- nummer	Bevölkerung am 30.6.2016		Veränderung im 1. Halbjahr 2016					
		insgesamt	weiblich	Ge- borene	Ge- storbene	Zuge- zogene	Fortge- zogene	Bevölkerungszu- bzw. -abnahme (-)	
LK Alzey-Worms	331	127 934	64 138	569	613	5 807	5 092	660	0,5
Alzey, St.	003	18 040	9 149	81	112	944	705	214	1,2
VG Alzey-Land	01	24 777	12 384	94	93	1 010	1 000	4	0,0
Albig	001	1 602	813	4	11	53	69	-23	-1,4
Bechenheim	005	424	214	1	3	16	15	-1	-0,2
Bechtolsheim	007	1 701	835	11	6	75	46	34	2,0
Bernersheim vor der Höhe	008	380	195	-	1	17	15	-	-
Biebelnheim	010	664	324	2	1	31	25	7	1,1
Bornheim	012	867	384	6	2	62	92	-27	-3,0
Dintesheim	014	158	76	-	-	9	5	4	2,6
Eppelsheim	020	1 257	642	2	7	28	36	-13	-1,0
Erbes-Büdesheim	021	1 409	722	6	6	84	67	16	1,1
Esselborn	022	365	188	1	1	6	16	-10	-2,7
Flornborn	024	1 010	511	4	4	27	38	-13	-1,3
Flonheim	025	2 703	1 343	7	8	115	111	1	0,0
Framersheim	026	1 571	793	3	7	58	58	-4	-0,3
Freimersheim	027	719	346	4	3	38	35	4	0,6
Gau-Heppenheim	031	519	266	1	4	17	16	-2	-0,4
Gau-Odernheim	032	3 837	1 925	19	10	129	124	14	0,4
Kettenheim	042	302	141	-	-	14	21	-7	-2,3
Lonsheim	043	597	301	1	4	32	26	3	0,5
Mauchenheim	044	1 003	510	5	3	67	62	7	0,7
Nack	050	618	313	3	1	19	22	-1	-0,2
Nieder-Wiesen	051	626	325	-	2	31	27	2	0,3
Ober-Flörsheim	052	1 222	611	8	6	41	30	13	1,1
Offenheim	053	646	311	5	2	22	22	3	0,5
Wahlheim	067	577	295	1	1	19	22	-3	-0,5
VG Eich	02	12 902	6 467	55	64	448	373	60	0,5
Alsheim	002	2 690	1 382	8	13	88	67	15	0,6
Eich	018	3 486	1 752	15	21	166	133	24	0,7
Gimbsheim	034	3 033	1 488	17	12	111	77	38	1,3
Hamm am Rhein	038	2 050	1 015	7	12	43	51	-14	-0,7
Mettenheim	045	1 643	830	8	6	40	45	-3	-0,2
VG Monsheim	03	10 428	5 267	56	66	458	385	60	0,6
Flörsheim-Dalsheim	023	3 054	1 580	20	36	133	105	11	0,4
Hohen-Sülzen	041	690	350	-	2	46	21	23	3,4
Mölsheim	046	575	285	3	3	10	14	-4	-0,7
Monsheim	048	2 538	1 299	13	13	133	103	28	1,1
Mörstadt	047	964	471	8	6	27	27	2	0,2
Offstein	054	1 899	931	8	3	79	89	-5	-0,3
Wachenheim	066	708	351	4	3	30	26	5	0,7
VG Wöllstein	05	11 885	5 902	46	51	600	519	80	0,7
Eckelsheim	017	416	213	4	6	11	11	-2	-0,5
Gau-Bickelheim	030	2 094	1 054	14	11	113	92	24	1,2
Gumbsheim	035	604	301	2	3	30	27	2	0,3
Siefersheim	060	1 234	633	3	3	55	38	17	1,4
Stein-Bockenheim	062	656	350	2	2	24	11	13	2,0
Wendelsheim	070	1 397	695	2	7	72	63	4	0,3
Wöllstein	072	4 573	2 195	17	19	241	228	13	0,3
Wonsheim	075	911	461	2	-	54	49	9	1,0
VG Wonnegau	07	20 942	10 456	101	114	859	763	80	0,4
Bechtheim	006	1 831	911	7	13	68	69	-7	-0,4
Bernersheim	009	342	166	5	-	11	7	9	2,7
Dittelsheim-Heßloch	015	2 167	1 053	14	11	94	96	-	-
Frettenheim	028	313	150	-	-	5	15	-10	-3,1
Gundersheim	036	1 613	776	1	8	62	33	22	1,4

Landkreis (LK) Verbandsgemeinde (VG) Gemeinde	Schlüssel- nummer	Bevölkerung am 30.6.2016		Veränderung im 1. Halbjahr 2016					Bevölkerungszu- bzw. -abnahme (-)	
		insgesamt	weiblich	Ge- borene	Ge- storbene	Zuge- zogene	Fortge- zogene			
								Anzahl		
noch: LK Alzey-Worms										
	331									
Gundheim	037	917	478	5	4	32	20	13	1,4	
Hangen-Weisheim	039	454	228	5	1	7	16	-5	-1,1	
Hochborn	011	426	209	1	-	33	28	6	1,4	
Monzernheim	049	600	278	1	-	9	21	-12	-2,0	
Osthofen, St.	055	9 048	4 576	49	61	391	339	39	0,4	
Westhofen	071	3 231	1 631	13	16	147	119	25	0,8	
VG Wörrstadt	06	28 960	14 513	136	113	1 488	1 347	162	0,6	
Armsheim	004	2 543	1 269	14	10	143	158	-11	-0,4	
Ensheim	019	468	230	3	1	9	17	-6	-1,3	
Gabsheim	029	741	373	3	10	38	43	-12	-1,6	
Gau-Weinheim	033	597	288	-	3	20	24	-7	-1,2	
Partenheim	056	1 611	780	10	5	75	67	13	0,8	
Saulheim	058	7 716	3 884	33	21	399	325	86	1,1	
Schornsheim	059	1 620	815	11	2	81	63	27	1,7	
Spiesheim	061	942	471	4	4	48	72	-24	-2,5	
Sulzheim	063	1 065	520	10	4	48	51	3	0,3	
Udenheim	064	1 415	710	10	5	94	86	13	0,9	
Vendersheim	065	574	301	-	5	14	17	-8	-1,4	
Wallertheim	068	1 717	853	2	8	74	83	-15	-0,9	
Wörrstadt, St.	073	7 951	4 019	36	35	445	341	103	1,3	
LK Bad Dürkheim	332	132 779	67 607	534	841	5 372	4 476	576	0,4	
Bad Dürkheim, St.	002	18 605	9 757	61	127	849	680	106	0,6	
Grünstadt, St.	024	13 435	6 838	66	77	653	415	222	1,7	
Haßloch	025	20 402	10 423	111	114	680	530	148	0,7	
VG Deidesheim	01	11 874	6 042	50	67	431	412	1	0,0	
Deidesheim, St.	009	3 780	1 961	8	35	160	133	1	0,0	
Forst an der Weinstraße	017	829	420	5	5	16	19	-4	-0,5	
Meckenheim	035	3 437	1 742	22	13	129	130	7	0,2	
Niederkirchen bei Deidesheim	039	2 348	1 179	7	10	72	82	-13	-0,6	
Ruppertsberg	043	1 480	740	8	4	54	48	10	0,7	
VG Freinsheim	02	15 527	7 932	52	99	552	502	-2	-0,0	
Bobenheim am Berg	005	830	409	5	5	27	22	5	0,6	
Dackenheim	008	452	219	-	2	22	17	3	0,7	
Erpolzheim	015	1 338	689	2	6	27	41	-19	-1,4	
Freinsheim, St.	019	5 043	2 603	17	38	200	160	17	0,3	
Herxheim am Berg	026	720	356	3	3	24	37	-13	-1,8	
Kallstadt	028	1 207	605	1	9	36	46	-18	-1,5	
Weisenheim am Berg	049	1 722	882	8	14	71	60	4	0,2	
Weisenheim am Sand	050	4 215	2 169	16	22	145	119	19	0,5	
VG Lambrecht (Pfalz)	05	12 171	6 159	50	100	441	500	-113	-0,9	
Elmstein	014	2 356	1 158	12	16	55	75	-25	-1,0	
Esthal	016	1 354	665	1	7	24	37	-20	-1,5	
Frankeneck	018	820	405	3	8	43	38	-1	-0,1	
Lambrecht (Pfalz), St.	032	3 973	2 045	22	48	208	201	-19	-0,5	
Lindenberg	034	1 100	567	8	9	42	51	-11	-1,0	
Neidenfels	037	800	405	1	5	22	34	-16	-2,0	
Weidenthal	048	1 768	914	3	7	47	64	-21	-1,2	
VG Leiningerland	07	30 668	15 305	106	193	1 367	1 168	111	0,4	
Altleiningen	001	1 739	861	7	7	67	74	-1	-0,1	
Battenberg (Pfalz)	003	397	199	1	2	3	9	-9	-2,2	
Bissersheim	004	433	225	2	7	15	24	-14	-3,1	
Bockenheim an der Weinstraße	006	2 137	1 076	5	14	62	73	-20	-0,9	
Carlsberg	007	3 460	1 702	15	14	117	112	5	0,1	

Landkreis (LK) Verbandsgemeinde (VG) Gemeinde	Schlüssel- nummer	Bevölkerung am 30.6.2016		Veränderung im 1. Halbjahr 2016					Bevölkerungszu- bzw. -abnahme (-)	%
		insgesamt	weiblich	Ge- borene	Ge- storbene	Zuge- zogene	Fortge- zogene			
								Anzahl		
noch: LK Bad Dürkheim										
	332									
Dirmstein	010	2 961	1 494	10	16	112	93	14	0,5	
Ebertsheim	012	1 246	612	5	3	36	33	4	0,3	
Gerolsheim	021	1 753	871	10	11	98	75	22	1,3	
Großkarlbach	023	1 138	585	5	5	46	50	-4	-0,4	
Hettenleidelheim	027	3 033	1 532	9	35	132	88	20	0,7	
Kindenheim	029	1 042	512	2	8	65	37	21	2,1	
Kirchheim an der Weinstraße	030	1 900	938	7	8	74	78	-5	-0,3	
Kleinkarlbach	031	872	430	2	3	25	32	-9	-1,0	
Laumersheim	033	893	450	3	5	38	26	10	1,1	
Mertesheim	036	418	200	2	2	31	33	-2	-0,5	
Neuleiningen	038	798	418	2	4	20	23	-6	-0,7	
Obersülzen	040	622	291	3	4	50	46	4	0,6	
Obrigheim (Pfalz)	041	2 632	1 338	7	29	143	93	27	1,0	
Quirnheim	042	788	380	4	7	72	53	16	2,1	
Tiefenthal	044	833	420	2	3	44	50	-9	-1,1	
Wattenheim	047	1 573	771	3	6	117	66	47	3,1	
VG Wachenheim an der Weinstraße										
Ellerstadt	013	2 402	1 215	9	8	77	55	23	1,0	
Friedelsheim	020	1 443	721	3	3	78	31	45	3,2	
Gönnheim	022	1 522	788	4	5	43	42	-	-	
Wachenheim a. d. W., St.	046	4 730	2 427	22	48	201	141	35	0,7	
LK Bad Kreuznach										
	133	157 382	80 595	686	992	7 145	6 214	561	0,4	
Bad Kreuznach, gkSt.	006	49 826	26 257	266	349	2 402	1 877	420	0,9	
Kirn, St.	052	8 193	4 189	29	73	417	327	44	0,5	
VG Bad Kreuznach										
Altenbamberg	003	734	380	4	3	36	31	3	0,4	
Biebelsheim	012	639	325	3	1	16	11	7	1,1	
Feilbingert	030	1 582	787	10	7	39	41	-	-	
Frei-Laubersheim	031	1 048	529	8	3	65	43	28	2,7	
Fürfeld	032	1 574	803	5	2	72	48	24	1,5	
Hackenheim	037	2 088	1 052	4	6	70	69	-1	-0,0	
Hallgarten	039	771	383	6	3	35	55	-17	-2,2	
Hochstätten	045	632	309	2	6	43	20	19	3,1	
Neu-Bamberg	069	931	453	3	5	49	33	14	1,5	
Pfaffen-Schwabenheim	078	1 285	627	4	6	53	78	-27	-2,1	
Pleisersheim	080	322	154	-	-	17	15	2	0,6	
Tiefenthal	104	120	62	-	-	4	5	-1	-0,8	
Volxheim	106	1 106	565	3	6	46	55	-13	-1,2	
VG Bad Sobernheim										
Auen	005	184	95	1	2	4	5	-2	-1,1	
Bad Sobernheim, St.	501	6 475	3 309	22	61	346	219	88	1,4	
Bärweiler	009	232	109	1	1	2	1	1	0,4	
Daubach	022	216	108	-	1	7	6	-	-	
Ippenschied	050	145	71	-	1	5	5	-1	-0,7	
Kirschroth	053	263	131	1	2	6	3	2	0,8	
Langenthal	055	91	47	-	1	-	6	-7	-7,1	
Lauschied	057	553	285	1	2	14	13	-	-	
Martinstein	062	284	143	1	2	15	13	1	0,4	
Meddersheim	064	1 329	674	9	4	40	38	7	0,5	
Merxheim	066	1 417	712	7	10	65	58	4	0,3	
Monzingen	067	1 607	801	7	7	64	62	2	0,1	
Nußbaum	072	445	231	1	3	3	8	-8	-1,8	
Odernheim am Glan	076	1 681	855	6	14	74	67	-5	-0,3	
Rehbach	082	48	24	-	-	-	-	-	-	
Seesbach	094	528	274	4	6	21	14	5	1,0	

Landkreis (LK) Verbandsgemeinde (VG) Gemeinde	Schlüssel- nummer	Bevölkerung am 30.6.2016		Veränderung im 1. Halbjahr 2016					Bevölkerungszu- bzw. -abnahme (-)	%
		insgesamt	weiblich	Ge- borene	Ge- storbene	Zuge- zogene	Fortge- zogene			
								Anzahl		
noch: LK Bad Kreuznach										
	133									
Staudernheim	102	1 377	705	3	3	52	55	-3	-0,2	
Weiler bei Monzingen	111	459	245	2	3	20	12	7	1,5	
Winterburg	116	195	100	-	1	19	12	6	3,2	
VG Kirm-Land	03	9 733	4 883	28	68	423	378	-1	-0,0	
Bärenbach	008	510	265	5	4	16	12	5	1,0	
Becherbach bei Kirm	010	393	202	1	4	4	8	-7	-1,8	
Brauweiler	016	60	25	-	1	-	1	-2	-3,2	
Bruschied	201	310	154	1	-	29	11	19	6,5	
Hahnenbach	038	510	260	1	3	27	30	-5	-1,0	
Heimweiler	041	403	197	2	3	14	13	1	0,2	
Heinzenberg	042	26	10	-	-	1	1	-	-	
Hennweiler	043	1 233	645	3	8	33	33	-5	-0,4	
Hochstetten-Dhaun	046	1 613	797	5	13	88	89	-9	-0,6	
Horbach	047	42	17	-	-	-	1	-1	-2,3	
Kellenbach	202	258	117	1	3	21	23	-4	-1,5	
Königsau	203	71	34	-	1	16	8	7	10,9	
Limbach	059	302	161	1	2	14	10	2	0,7	
Meckenbach	063	365	181	1	1	6	8	-2	-0,5	
Oberhausen bei Kirm	073	892	454	1	4	23	29	-10	-1,1	
Otzweiler	077	198	85	1	3	2	4	-4	-2,0	
Schneppenbach	204	226	124	-	2	1	5	-6	-2,6	
Schwarzerden	205	239	119	1	2	1	4	-4	-1,6	
Simmertal	096	1 863	931	4	12	115	85	19	1,0	
Weitersborn	113	219	105	-	2	12	3	5	2,3	
VG Langenlonsheim	04	13 624	6 849	51	77	680	571	79	0,6	
Bretzenheim	018	2 578	1 280	7	9	98	94	1	0,0	
Dorsheim	026	728	361	2	1	21	22	1	0,1	
Guldental	035	2 513	1 281	7	9	95	87	4	0,2	
Langenlonsheim	054	3 799	1 944	14	33	191	169	2	0,1	
Laubenheim	056	794	403	3	5	32	23	7	0,9	
Rümmelsheim	087	1 374	681	7	9	81	76	2	0,1	
Windesheim	114	1 838	899	11	11	162	100	62	3,5	
VG Meisenheim	05	7 785	3 966	28	59	427	445	-51	-0,7	
Abtweiler	001	202	102	3	2	1	6	-4	-1,9	
Becherbach	011	864	445	1	6	41	44	-8	-0,9	
Breitenheim	017	401	206	1	-	6	6	1	0,3	
Callbach	020	365	196	1	1	10	12	-2	-0,5	
Desloch	024	356	172	2	2	8	14	-7	-1,9	
Hundsbach	049	382	195	2	1	6	11	-4	-1,0	
Jeckenbach	051	230	120	-	4	2	2	-4	-1,7	
Lettweiler	058	212	102	-	1	1	4	-4	-1,9	
Löllbach	060	206	100	-	-	1	3	-2	-1,0	
Meisenheim, St.	065	2 909	1 499	11	32	302	298	-18	-0,6	
Raumbach	081	383	196	1	-	16	14	3	0,8	
Rehborn	083	707	354	5	7	8	9	-3	-0,4	
Reiffelbach	084	214	95	-	-	3	3	-	-	
Schmittweiler	090	195	105	1	1	10	7	3	1,6	
Schweinschied	092	159	79	-	2	12	12	-2	-1,2	
VG Rüdesheim	06	28 521	14 340	123	136	1 051	1 118	-90	-0,3	
Allenfeld	002	208	105	2	-	19	10	11	5,6	
Argenschwang	004	331	160	2	1	10	19	-8	-2,4	
Bockenau	013	1 227	603	-	3	37	40	-6	-0,5	
Boos	014	367	183	-	2	10	17	-9	-2,4	
Braunweiler	015	623	320	2	2	18	19	-1	-0,2	
Burgsponheim	019	255	126	1	1	23	7	15	6,3	
Dalberg	021	237	113	2	1	7	7	1	0,4	
Duchroth	027	528	271	1	5	6	13	-12	-2,2	

Landkreis (LK) Verbandsgemeinde (VG) Gemeinde	Schlüssel- nummer	Bevölkerung am 30.6.2016		Veränderung im 1. Halbjahr 2016					Bevölkerungszu- bzw. -abnahme (-)	%
		insgesamt	weiblich	Ge- borene	Ge- storbene	Zuge- zogene	Fortge- zogene			
								Anzahl		
noch: LK Bad Kreuznach	133									
Gebroth	033	165	85	1	-	3	3	1	0,6	
Gutenberg	036	974	490	6	1	30	19	15	1,6	
Hargesheim	040	2 873	1 475	21	14	128	116	16	0,6	
Hergenfeld	044	512	266	1	1	15	12	3	0,6	
Hüffelsheim	048	1 324	659	9	7	39	43	-3	-0,2	
Mandel	061	896	460	3	1	22	23	1	0,1	
Münchwald	068	299	149	-	-	15	32	-17	-5,4	
Niederhausen	070	543	267	4	4	26	28	-2	-0,4	
Norheim	071	1 523	767	7	12	41	43	-8	-0,5	
Oberhausen an der Nahe	074	367	177	-	2	13	18	-7	-1,9	
Oberstreit	075	285	134	1	2	9	8	-	-	
Roxheim	086	2 406	1 250	7	12	77	106	-32	-1,3	
Rüdesheim	117	2 683	1 380	9	14	149	147	4	0,1	
Sankt Katharinen	088	366	171	2	1	12	22	-9	-2,4	
Schloßböckelheim	089	393	192	2	2	25	5	20	5,4	
Sommerloch	098	434	214	5	3	16	10	8	1,9	
Spabrücken	099	1 143	575	6	6	40	50	-13	-1,1	
Spall	100	178	83	1	-	2	5	-2	-1,1	
Sponheim	101	775	390	1	4	39	27	9	1,2	
Traisen	105	553	288	4	3	19	22	-4	-0,7	
Waldböckelheim	107	2 174	1 059	7	13	70	70	-7	-0,3	
Wallhausen	109	1 525	771	8	12	42	61	-24	-1,5	
Weinsheim	112	1 847	933	8	4	59	81	-21	-1,1	
Winterbach	115	507	224	-	3	30	35	-9	-1,7	
VG Stromberg	08	9 339	4 763	43	58	443	397	25	0,3	
Daxweiler	023	778	405	-	5	29	29	-5	-0,6	
Dörrebach	025	708	364	3	2	22	20	2	0,3	
Eckenroth	028	224	122	1	-	2	2	-	-	
Roth	085	274	132	4	2	9	7	3	1,1	
Schöneberg	091	617	321	2	1	48	40	9	1,5	
Schweppenhausen	093	902	437	6	9	51	41	7	0,8	
Seibersbach	095	1 310	653	9	5	49	43	10	0,8	
Stromberg, St.	103	3 275	1 706	16	28	172	151	7	0,2	
Waldlaubersheim	108	800	400	2	2	39	25	14	1,8	
Warmsroth	110	451	223	-	4	22	39	-22	-4,7	
LK Bernkastel-Wittlich	231	112 217	56 207	501	657	5 493	4 917	389	0,3	
Morbach	502	10 515	5 201	41	56	299	260	21	0,2	
Wittlich, St.	134	18 812	9 328	108	120	1 577	1 506	50	0,3	
VG Bernkastel-Kues	01	28 061	14 147	99	170	1 290	984	231	0,8	
Bernkastel-Kues, St.	008	7 056	3 675	25	54	388	289	69	1,0	
Brauneberg	012	1 170	571	3	7	39	29	5	0,4	
Burgen	016	574	281	4	2	28	24	6	1,1	
Erden	030	384	181	2	1	22	10	13	3,5	
Gornhausen	040	209	104	-	1	3	1	1	0,5	
Graach an der Mosel	041	653	316	3	8	31	25	1	0,2	
Hochscheid	056	257	133	2	1	5	7	-2	-0,8	
Kesten	066	338	168	2	2	15	16	-2	-0,6	
Kleinich	070	690	335	1	2	19	19	-1	-0,1	
Kommen	071	303	147	2	5	8	8	-3	-1,0	
Lieser	075	1 228	615	7	9	54	57	-5	-0,4	
Longkamp	077	1 135	577	5	7	49	30	16	1,4	
Lösnich	076	459	225	3	-	31	15	19	4,3	
Maring-Noviant	081	1 517	765	3	5	54	64	-12	-0,8	
Minheim	086	467	227	-	1	16	11	4	0,9	
Monzelfeld	087	1 230	618	3	3	68	38	30	2,5	
Mülheim an der Mosel	090	1 011	510	5	3	39	36	4	0,4	

Landkreis (LK) Verbandsgemeinde (VG) Gemeinde	Schlüssel- nummer	Bevölkerung am 30.6.2016		Veränderung im 1. Halbjahr 2016					Bevölkerungszu- bzw. -abnahme (-)	%
		insgesamt	weiblich	Ge- borene	Ge- storbene	Zuge- zogene	Fortge- zogene			
								Anzahl		
noch: LK Bernkastel-Wittlich 231										
Neumagen-Dhron	092	2 338	1 177	10	11	107	68	38	1,7	
Piesport	105	2 070	1 032	10	13	133	70	63	3,1	
Ürzig	125	871	428	1	9	42	40	-6	-0,7	
Velden	126	972	485	2	4	38	33	3	0,3	
Wintrich	133	915	463	1	7	33	40	-13	-1,4	
Zeltingen-Rachtig	136	2 214	1 114	5	15	68	54	3	0,1	
VG Thalfang am Erbeskopf	06	7 249	3 639	26	55	304	304	-28	-0,4	
Berglicht	006	436	222	2	2	13	15	-2	-0,5	
Breit	202	279	120	-	-	12	3	9	3,3	
Büdlich	203	224	106	1	1	17	10	7	3,2	
Burtscheid	017	115	62	-	1	-	3	-4	-3,4	
Deuselbach	018	255	132	1	2	6	9	-4	-1,5	
Dhronecken	019	124	58	2	-	8	8	2	1,6	
Etgert	032	69	28	-	-	6	2	4	6,2	
Gielert	035	172	77	1	-	9	15	-5	-2,8	
Gräfendhron	042	100	43	-	-	8	7	1	1,0	
Heidenburg	204	710	365	2	7	22	35	-18	-2,5	
Hilscheid	054	251	130	-	5	9	13	-9	-3,5	
Horath	058	446	219	-	3	15	14	-2	-0,4	
Immert	064	145	75	-	2	2	1	-3	-2,0	
Lückenburg	078	92	46	-	-	-	2	-2	-2,1	
Malborn	079	1 322	676	4	10	56	56	-3	-0,2	
Merschbach	083	64	28	1	-	6	1	6	10,3	
Neunkirchen	093	157	81	2	-	6	5	3	1,9	
Rorodt	112	46	23	-	1	-	1	-2	-4,2	
Schönberg	115	221	109	1	2	2	12	-11	-4,7	
Talling	122	207	106	1	2	10	8	1	0,5	
Thalfang	123	1 814	933	8	17	97	84	4	0,2	
VG Traben-Trarbach	09	17 629	8 877	52	108	731	664	5	0,0	
Bausendorf	004	1 312	678	9	8	69	52	18	1,4	
Bengel	005	827	399	3	1	42	25	19	2,4	
Burg (Mosel)	014	395	201	-	2	17	14	1	0,3	
Diefenbach	020	83	38	1	1	6	3	3	3,8	
Enkirch	029	1 472	748	4	11	54	37	10	0,7	
Flußbach	033	451	222	1	1	27	18	9	2,0	
Hontheim	057	819	411	4	5	19	26	-8	-1,0	
Irmenach	501	653	335	1	4	15	34	-22	-3,3	
Kinderbeuern	067	1 030	493	4	4	47	45	-1	-0,1	
Kinheim	068	825	403	3	5	43	45	-4	-0,5	
Kröv	072	2 258	1 169	4	17	77	50	13	0,6	
Lötzbeuren	206	455	220	3	2	17	12	6	1,3	
Reil	110	1 017	526	1	8	35	36	-8	-0,8	
Starkenburg	120	230	111	-	2	4	5	-4	-1,7	
Traben-Trarbach, St.	124	5 742	2 894	14	37	258	260	-26	-0,5	
Willwerscheid	132	60	29	-	-	1	2	-1	-1,6	
VG Wittlich-Land	08	29 951	15 015	175	148	1 292	1 199	110	0,4	
Altrich	001	1 671	848	7	11	85	63	19	1,2	
Arenrath	003	372	179	8	1	12	23	-4	-1,1	
Bergweiler	007	870	433	6	1	18	12	11	1,3	
Bettenfeld	009	695	353	5	3	25	41	-13	-1,8	
Binsfeld	010	1 192	588	12	2	73	66	17	1,4	
Bruch	013	475	267	5	4	11	13	-1	-0,2	
Dierfeld	021	12	4	-	-	-	-	-	-	
Dierscheid	022	177	78	-	2	26	21	3	1,7	
Dodenburg	023	91	48	1	1	-	1	-1	-1,1	
Dreis	024	1 338	680	9	7	38	43	-3	-0,2	
Eckfeld	025	371	186	2	1	8	9	-	-	
Eisenschmitt	026	305	144	1	-	5	13	-7	-2,2	



Landkreis (LK) Verbandsgemeinde (VG) Gemeinde	Schlüssel- nummer	Bevölkerung am 30.6.2016		Veränderung im 1. Halbjahr 2016					Bevölkerungszu- bzw. -abnahme (-)	%
		insgesamt	weiblich	Ge- borene	Ge- storbene	Zuge- zogene	Fortge- zogene			
								Anzahl		
noch: LK Bernkastel-Wittlich										
Esch	031	418	208	3	1	13	13	2	0,5	
Gipperath	036	242	124	2	1	6	11	-4	-1,6	
Gladbach	037	345	180	1	1	28	32	-4	-1,1	
Greimerath	044	227	111	-	2	8	9	-4	-1,7	
Großlittgen	046	956	488	7	9	58	66	-9	-0,9	
Hasborn	049	583	276	2	4	29	16	11	1,9	
Heckenmünster	050	143	76	-	-	11	24	-13	-8,3	
Heidweiler	051	161	79	1	2	4	7	-4	-2,4	
Hetzerath	053	2 236	1 138	11	4	97	61	42	1,9	
Hupperath	062	573	284	4	2	30	28	3	0,5	
Karl	065	222	121	6	-	11	4	13	6,2	
Klausen	069	1 426	724	4	5	64	48	14	1,0	
Landscheid	503	2 106	1 055	14	19	113	93	13	0,6	
Laufeld	074	516	255	3	3	20	11	9	1,8	
Manderscheid, St.	080	1 385	714	5	11	88	55	26	1,9	
Meerfeld	082	357	163	3	4	22	20	-	-	
Minderlittgen	085	724	355	2	5	58	40	15	2,1	
Musweiler	091	55	27	-	-	-	2	-2	-3,5	
Niederöfflingen	095	440	204	3	1	5	9	-3	-0,7	
Niederscheidweiler	096	263	129	4	-	7	3	8	3,1	
Niersbach	504	707	347	3	3	19	22	-3	-0,4	
Oberöfflingen	100	259	133	2	-	11	6	7	2,8	
Oberscheidweiler	101	175	91	-	2	5	7	-4	-2,2	
Osann-Monzel	103	1 651	794	3	7	88	79	5	0,3	
Pantenburg	104	208	103	1	3	2	8	-8	-3,7	
Platten	107	881	446	9	1	29	35	-2	-0,2	
Plein	108	616	309	4	2	20	29	-6	-1,0	
Rivenich	111	710	344	4	2	24	30	-4	-0,6	
Salmthal	113	2 354	1 220	12	15	75	75	-5	-0,2	
Schladt	114	128	61	-	-	6	2	4	3,2	
Schwarzenborn	116	52	23	-	-	-	6	-6	-10,3	
Sehlem	117	924	454	4	4	28	37	-9	-1,0	
Wallscheid	127	339	171	2	2	12	6	7	2,1	
LK Birkenfeld	134	80 939	40 774	341	571	3 933	3 350	324	0,4	
Idar-Oberstein, gkSt.	045	28 433	14 488	124	236	1 099	893	83	0,3	
VG Baumholder	01	9 407	4 742	48	62	433	358	57	0,6	
Baumholder, St.	005	4 051	2 109	25	33	229	201	19	0,5	
Berglangenbach	007	449	218	2	1	8	5	4	0,9	
Berschweiler bei Baumholder	008	500	251	3	5	33	20	11	2,2	
Eckersweiler	021	158	81	2	1	5	4	2	1,3	
Fohren-Linden	026	341	163	3	3	18	10	6	1,8	
Frauenberg	027	397	203	2	1	14	10	5	1,3	
Hahnweiler	033	187	85	-	-	5	9	-4	-2,1	
Heimbach	036	1 039	534	4	4	40	33	6	0,6	
Leitzweiler	051	108	41	-	-	1	4	-3	-2,7	
Mettweiler	054	244	117	-	2	5	9	-6	-2,4	
Reichenbach	068	570	275	1	4	25	9	13	2,3	
Rohrbach	073	177	88	-	1	1	7	-7	-3,8	
Rückweiler	074	400	200	2	1	3	10	-6	-1,5	
Ruschberg	075	786	377	4	6	46	27	17	2,2	
VG Birkenfeld	02	20 292	10 052	95	123	1 596	1 284	274	1,4	
Abentheuer	001	450	221	-	3	21	19	-	-	
Achtelsbach	002	422	220	2	1	1	8	-6	-1,4	
Birkenfeld, St.	010	7 113	3 503	36	57	1 081	831	230	3,3	
Börfink	011	167	79	-	-	8	5	3	1,8	
Brücken	015	1 177	583	8	5	36	29	9	0,8	

Landkreis (LK) Verbandsgemeinde (VG) Gemeinde	Schlüssel- nummer	Bevölkerung am 30.6.2016		Veränderung im 1. Halbjahr 2016					Bevölkerungszu- bzw. -abnahme (-)	
		insgesamt	weiblich	Ge- borene	Ge- storbene	Zuge- zogene	Fortge- zogene			
								Anzahl		
noch: LK Birkenfeld										
	134									
Buhlenberg	016	492	247	1	4	23	13	7	1,4	
Dambach	018	165	82	2	1	7	2	7	4,4	
Dienstweiler	020	329	174	1	-	10	11	-	-	
Elchweiler	022	91	46	1	1	2	6	-4	-4,2	
Ellenberg	023	97	49	1	-	3	1	3	3,2	
Ellweiler	024	299	157	3	1	14	10	6	2,0	
Gimbweiler	029	398	209	4	3	7	9	-1	-0,3	
Gollenberg	031	121	70	-	-	1	3	-2	-1,6	
Hattgenstein	034	261	141	1	1	11	11	-	-	
Hoppstädten-Weiersbach	042	3 249	1 543	15	13	221	124	91	2,9	
Kronweiler	048	329	156	1	4	3	8	-8	-2,4	
Leisel	050	532	272	2	1	12	24	-11	-2,0	
Meckenbach	053	112	58	-	-	2	3	-1	-0,9	
Niederbrombach	057	476	241	1	3	18	22	-6	-1,2	
Niederhambach	058	323	162	1	2	8	10	-3	-0,9	
Nohen	061	348	177	-	2	10	17	-9	-2,5	
Oberbrombach	062	422	219	-	3	15	21	-9	-2,1	
Oberhambach	063	253	115	1	1	8	14	-6	-2,3	
Rimsberg	070	120	60	1	1	1	-	1	0,8	
Rinzenberg	071	313	155	1	1	13	8	5	1,6	
Rötweiler-Nockenthal	072	461	241	4	3	10	19	-9	-1,9	
Schmißberg	078	208	104	1	-	5	1	5	2,5	
Schwohlen	080	438	218	1	1	10	8	1	0,2	
Siesbach	084	380	194	3	5	11	14	-6	-1,6	
Sonnenberg-Winnenberg	085	448	216	2	4	14	20	-8	-1,8	
Wilzenberg-Hußweiler	094	298	140	1	2	10	13	-5	-1,7	
VG Herrstein	03	15 636	7 854	51	111	543	591	-111	-0,7	
Allenbach	003	642	328	4	3	19	13	7	1,1	
Bergen	006	434	222	1	3	15	13	2	0,5	
Berschweiler bei Kirn	009	272	133	2	2	11	12	-1	-0,4	
Breithenthal	013	313	162	6	3	9	8	3	1,0	
Bruchweiler	014	512	253	5	5	28	18	10	2,0	
Dickesbach	019	429	209	2	4	20	5	13	3,1	
Fischbach	025	882	454	4	7	38	55	-20	-2,2	
Gerach	028	220	104	-	3	3	6	-6	-2,7	
Griebelschied	032	170	76	3	1	10	11	1	0,6	
Herborn	038	515	253	4	1	12	28	-13	-2,5	
Herrstein	039	846	438	6	12	54	51	-2	-0,2	
Hettenrodt	040	666	329	-	3	19	15	1	0,2	
Hintertiefenbach	041	310	160	1	3	7	8	-3	-1,0	
Kempfeld	046	765	383	1	4	30	43	-16	-2,0	
Kirschweiler	047	1 092	560	-	14	33	22	-4	-0,4	
Langweiler	502	254	122	-	1	12	12	-1	-0,4	
Mackenrodt	052	380	195	-	3	4	10	-10	-2,6	
Mittelreidenbach	055	741	353	2	1	16	17	-	-	
Mörschied	056	819	403	-	4	26	21	1	0,1	
Niederhosenbach	059	285	140	-	2	4	19	-18	-5,9	
Niederwörresbach	060	875	448	1	4	47	59	-16	-1,8	
Oberhosenbach	064	140	67	1	1	5	2	2	1,4	
Oberreidenbach	066	600	311	2	1	15	12	3	0,5	
Oberwörresbach	067	139	71	-	2	6	4	-	-	
Schmidthachenbach	077	378	189	1	4	4	11	-8	-2,1	
Sensweiler	081	414	208	2	2	8	24	-16	-3,7	
Sien	082	502	259	-	3	18	16	-1	-0,2	
Sienhachenbach	083	191	90	-	3	2	6	-7	-3,5	
Sonnschied	086	109	58	1	1	6	18	-12	-9,9	
Veitsrodt	089	688	333	2	4	34	20	11	1,6	
Vollmersbach	090	478	252	-	5	21	17	-1	-0,2	
Weiden	091	89	41	-	1	-	2	-3	-3,3	
Wickenrodt	093	170	86	-	-	4	3	1	0,6	

Landkreis (LK) Verbandsgemeinde (VG) Gemeinde	Schlüssel- nummer	Bevölkerung am 30.6.2016		Veränderung im 1. Halbjahr 2016					
		insgesamt	weiblich	Ge- borene	Ge- storbene	Zuge- zogene	Fortge- zogene	Bevölkerungszu- bzw. -abnahme (-)	
noch: LK Birkenfeld									
	134								
Wirschweiler	095	316	164	-	1	3	10	-8	-2,5
VG Rhaunen	04	7 171	3 638	23	39	262	224	21	0,3
Asbach	004	149	73	1	-	2	4	-1	-0,7
Bollenbach	012	135	70	-	-	-	-	-	-
Bundenbach	017	888	448	3	8	25	17	2	0,2
Gösenroth	030	248	126	-	1	8	5	2	0,8
Hausen	035	181	91	1	3	5	8	-5	-2,7
Hellertshausen	037	184	98	-	-	7	5	2	1,1
Horbruch	043	348	171	2	2	18	11	7	2,1
Hottenbach	044	595	300	2	1	17	12	6	1,0
Krummenau	049	178	82	-	-	6	12	-7	-3,8
Oberkim	065	331	163	1	1	9	7	1	0,3
Rhaunen	069	2 146	1 112	10	13	109	92	15	0,7
Schauren	076	504	254	1	2	11	16	-6	-1,2
Schwerbach	079	59	31	-	-	5	-	5	9,3
Stipshausen	087	845	436	1	7	23	25	-7	-0,8
Sulzbach	088	290	135	1	1	15	10	5	1,8
Weitersbach	092	90	48	-	-	2	-	2	2,3
LK Cochem-Zell									
	135	62 413	31 080	209	430	2 610	2 350	22	0,0
VG Cochem	01	20 052	9 957	68	154	924	784	44	0,2
Beilstein	007	149	70	1	1	13	4	9	6,4
Bremm	012	794	400	2	5	42	26	13	1,7
Briedern	015	343	167	1	1	10	4	6	1,8
Bruttig-Fankel	017	1 089	547	4	7	44	58	-17	-1,5
Cochem, St.	020	5 335	2 616	24	55	277	243	3	0,1
Dohr	021	637	315	1	3	21	19	-1	-0,2
Ediger-Eller	024	1 103	480	3	9	65	41	17	1,6
Ellenz-Poltersdorf	025	872	442	2	2	44	20	24	2,8
Ernst	027	550	264	2	3	17	24	-8	-1,4
Faid	029	1 049	527	4	12	32	41	-18	-1,7
Greimersburg	036	678	347	2	3	21	19	-1	-0,1
Klotten	049	1 235	634	3	10	57	48	2	0,2
Lieg	053	378	185	1	3	14	5	6	1,6
Lütz	056	283	132	-	5	21	28	-12	-4,1
Mesenich	060	308	150	1	2	10	6	3	1,0
Moselkern	065	550	271	2	4	24	30	-8	-1,4
Müden (Mosel)	066	650	332	2	6	28	21	2	0,3
Nehren	069	103	49	-	-	-	3	-3	-2,8
Pommern	072	457	228	2	4	20	12	6	1,3
Senheim	079	591	293	1	2	24	24	-3	-0,5
Treis-Karden	082	2 236	1 168	8	16	109	86	15	0,7
Valwig	086	447	240	2	-	26	20	7	1,6
Wirfus	090	215	100	-	1	5	2	2	0,9
VG Kaisersesch	02	15 538	7 717	52	90	561	545	-27	-0,2
Binningen	009	693	342	3	2	21	21	1	0,1
Brachtendorf	011	268	125	1	1	5	4	1	0,4
Brieden	014	137	66	-	-	4	2	2	1,5
Brohl	016	363	178	1	2	10	15	-7	-1,9
Dünfus	022	269	139	1	-	5	9	-4	-1,5
Düngenheim	023	1 300	595	4	15	43	42	-10	-0,8
Eppenberg	026	223	111	-	2	6	6	-2	-0,9
Eulgem	028	213	95	-	1	8	9	-2	-0,9
Forst (Eifel)	031	357	183	1	2	9	15	-8	-2,2
Gamlen	033	519	266	3	2	32	22	12	2,4
Hambuch	038	743	363	2	2	25	27	-2	-0,3
Hauroth	040	325	149	2	1	13	19	-5	-1,5

Landkreis (LK) Verbandsgemeinde (VG) Gemeinde	Schlüssel- nummer	Bevölkerung am 30.6.2016		Veränderung im 1. Halbjahr 2016						
		insgesamt	weiblich	Ge- borene	Ge- storbene	Zuge- zogene	Fortge- zogene	Bevölkerungszu- bzw. -abnahme (-)		
										Anzahl
noch: LK Cochem-Zell										
	135									
Illerich	042	752	388	3	1	14	29	-13	-1,7	
Kaifenheim	043	815	404	4	3	29	24	6	0,7	
Kail	044	280	133	1	1	6	6	-		
Kaisersesch, St.	045	3 154	1 611	12	21	134	115	8	0,3	
Kalenborn	046	232	112	-	3	12	6	3	1,3	
Landkern	051	915	468	3	5	31	41	-12	-1,3	
Laubach	052	626	325	-	4	34	40	-10	-1,6	
Leienkaul	502	342	164	-	2	24	19	3	0,9	
Masburg	058	1 069	527	3	7	39	27	7	0,7	
Möntenich	062	127	74	1	1	2	2	-	-	
Müllenbach	067	617	302	3	7	22	13	5	0,8	
Roes	075	502	250	2	2	14	4	10	2,0	
Urmersbach	084	437	219	1	1	18	24	-6	-1,4	
Zettingen	093	260	128	1	2	1	4	-4	-1,5	
VG Ulmen										
	03	11 046	5 518	39	76	501	468	-5	-0,0	
Alflen	002	817	408	1	5	16	17	-5	-0,6	
Auderath	005	633	322	2	-	12	18	-4	-0,6	
Bad Bertrich	501	1 086	566	6	6	85	45	40	3,8	
Beuren	008	417	217	1	2	14	14	-1	-0,2	
Büchel	018	1 138	552	4	5	40	55	-16	-1,4	
Filz	030	92	44	-	1	8	4	3	3,4	
Gevenich	034	659	328	3	1	31	20	13	2,0	
Gillenbeuren	035	250	126	1	3	7	2	3	1,2	
Kliding	048	223	103	-	1	7	-	6	2,8	
Lutzerath	057	1 480	728	5	16	83	88	-17	-1,1	
Schmitt	078	123	60	1	1	9	6	3	2,5	
Ulmen, St.	083	3 376	1 696	12	31	171	177	-25	-0,7	
Urschmitt	085	190	91	-	1	3	1	1	0,5	
Wagenhausen	087	58	32	1	-	-	1	-	-	
Weiler	089	289	143	-	3	5	11	-9	-3,0	
Wollmerath	091	215	102	2	-	10	9	3	1,4	
VG Zell (Mosel)										
	05	15 777	7 888	50	110	624	553	10	0,1	
Alf	001	831	447	3	13	34	33	-9	-1,1	
Altlay	003	471	233	1	7	27	18	3	0,6	
Altstrimmig	004	339	168	1	5	10	9	-3	-0,9	
Blankenrath	010	1 663	843	5	23	65	57	-10	-0,6	
Briedel	013	930	447	2	8	23	18	-	-	
Bullay	019	1 594	812	2	6	67	58	5	0,3	
Forst (Hunsrück)	032	61	29	-	-	-	-	-	-	
Grenderich	037	376	184	3	1	10	12	-	-	
Haserich	039	196	97	-	-	3	5	-2	-1,0	
Hesweiler	041	135	64	1	-	1	4	-2	-1,5	
Liesenich	054	342	160	-	1	23	31	-9	-2,6	
Mittelstrimmig	061	405	201	2	1	11	14	-2	-0,5	
Moritzheim	064	143	74	-	-	6	3	3	2,1	
Neef	068	452	229	-	-	12	9	3	0,7	
Panzweiler	070	278	131	1	1	20	13	7	2,6	
Peterswald-Löffelscheid	071	732	373	5	2	45	37	11	1,5	
Pünderich	073	848	445	2	5	15	11	1	0,1	
Reidenhausen	074	184	90	1	-	4	6	-1	-0,5	
Sankt Aldegund	076	591	304	-	3	17	16	-3	-0,5	
Schahren	077	406	198	2	1	7	6	2	0,5	
Sosberg	080	180	82	-	-	6	4	2	1,1	
Tellig	081	301	148	1	3	6	5	-1	-0,3	
Walhausen	088	222	102	-	-	11	8	3	1,4	
Zell (Mosel), St.	092	4 097	2 027	18	30	201	176	12	0,3	

Landkreis (LK) Verbandsgemeinde (VG) Gemeinde	Schlüssel- nummer	Bevölkerung am 30.6.2016		Veränderung im 1. Halbjahr 2016					Bevölkerungszu- bzw. -abnahme (-)	%
		insgesamt	weiblich	Ge- borene	Ge- storbene	Zuge- zogene	Fortge- zogene			
								Anzahl		
LK Donnersbergkreis	333	75 298	37 944	290	435	3 094	2 875	68	0,1	
VG Alsenz-Obermoschel	01	6 727	3 393	19	35	306	258	32	0,5	
Alsenz	003	1 700	871	5	14	109	76	24	1,4	
Finkimbach-Gersweiler	021	294	148	-	3	6	4	-1	-0,3	
Gaugrehweiler	023	554	271	3	2	27	13	15	2,8	
Kalkofen	036	178	86	1	-	7	5	3	1,7	
Mannweiler-Cölln	043	395	199	1	1	15	18	-3	-0,8	
Münsterappel	049	467	232	4	1	11	18	-4	-0,8	
Niederhausen an der Appel	050	231	117	1	-	1	3	-1	-0,4	
Niedermoschel	051	505	261	1	3	31	13	16	3,3	
Oberhausen an der Appel	053	153	82	-	-	5	1	4	2,7	
Obermoschel, St.	054	1 069	534	2	5	66	61	2	0,2	
Oberndorf	055	252	123	-	2	6	12	-8	-3,1	
Schiersfeld	067	231	122	-	-	7	13	-6	-2,5	
Sitters	072	105	54	1	1	-	2	-2	-1,9	
Unkenbach	078	211	101	-	1	6	10	-5	-2,3	
Waldgrehweiler	079	203	101	-	-	6	5	1	0,5	
Winterborn	083	179	91	-	2	3	4	-3	-1,6	
VG Eisenberg (Pfalz)	02	13 196	6 658	53	84	522	511	-20	-0,2	
Eisenberg (Pfalz), St.	019	9 312	4 676	41	56	394	378	1	0,0	
Kerzenheim	038	2 108	1 074	5	15	65	76	-21	-1,0	
Ramsen	060	1 776	908	7	13	63	57	-	-	
VG Göllheim	03	11 857	5 950	46	71	469	411	32	0,3	
Albisheim (Pfrimm)	001	1 731	862	8	11	102	66	33	1,9	
Biedesheim	006	624	310	5	3	31	28	5	0,8	
Bubenheim	012	406	202	1	-	15	6	10	2,5	
Dreisen	017	971	492	3	7	13	22	-13	-1,3	
Einselthum	018	795	388	4	2	26	26	2	0,3	
Göllheim	026	3 779	1 927	15	29	171	149	8	0,2	
Immesheim	032	142	70	-	1	4	1	2	1,4	
Lautersheim	041	626	315	2	4	22	21	-1	-0,2	
Ottersheim	058	385	186	3	2	22	22	1	0,3	
Rüssingen	064	516	261	-	1	20	14	5	1,0	
Standenbühl	074	191	97	-	2	4	11	-9	-4,5	
Weitersweiler	081	502	246	2	2	16	17	-2	-0,4	
Zellertal	501	1 189	594	3	7	23	28	-9	-0,8	
VG Kirchheimbolanden	04	19 504	9 893	95	117	875	787	64	0,3	
Bennhausen	005	157	77	2	2	1	4	-3	-1,9	
Bischheim	007	801	382	4	1	58	53	8	1,0	
Bolanden	010	2 465	1 207	13	7	78	72	12	0,5	
Dannenfels	013	854	449	3	7	30	18	8	0,9	
Gauersheim	022	601	292	1	5	14	19	-9	-1,5	
Ilbesheim	031	592	288	3	3	26	41	-15	-2,5	
Jakobsweiler	035	258	132	-	1	6	5	-	-	
Kirchheimbolanden, St.	039	7 841	4 071	38	70	419	359	26	0,3	
Kriegsfeld	040	1 038	505	5	3	46	28	20	2,0	
Marnheim	045	1 673	849	10	7	62	67	-2	-0,1	
Morschheim	047	749	374	6	4	32	41	-7	-0,9	
Mörsfeld	046	461	225	2	1	20	23	-2	-0,4	
Oberwiesen	056	501	260	2	2	22	14	8	1,6	
Orbis	057	705	363	1	2	33	21	11	1,6	
Rittersheim	062	172	91	-	-	9	4	5	3,0	
Stetten	076	636	328	5	2	19	18	4	0,6	
VG Rockenhausen	05	10 887	5 486	20	71	412	409	-49	-0,4	
Bayerfeld-Steckweiler	004	389	187	1	2	10	18	-10	-2,5	
Bisterschied	008	239	111	1	1	13	18	-5	-2,0	
Dielkirchen	014	486	246	1	5	21	34	-17	-3,4	

Landkreis (LK) Verbandsgemeinde (VG) Gemeinde	Schlüssel- nummer	Bevölkerung am 30.6.2016		Veränderung im 1. Halbjahr 2016					Bevölkerungszu- bzw. -abnahme (-)	%
		insgesamt	weiblich	Ge- borene	Ge- storbene	Zuge- zogene	Fortge- zogene			
								Anzahl		
noch: LK Donnersbergkreis										
	333									
Dörrmoschel	016	139	73	1	-	1	8	-6	-4,1	
Gehrweiler	024	328	165	2	1	19	13	7	2,2	
Gerbach	025	525	262	1	3	13	21	-10	-1,9	
Gundersweiler	028	516	257	-	-	9	6	3	0,6	
Imsweiler	034	534	284	-	1	19	28	-10	-1,8	
Katzenbach	037	535	261	2	1	32	17	16	3,1	
Ransweiler	061	246	119	2	2	7	3	4	1,7	
Rathskirchen	201	173	78	-	2	3	10	-9	-4,9	
Reichsthal	202	90	42	-	1	4	10	-7	-7,2	
Rockenhausen, St.	502	5 302	2 693	8	47	205	172	-6	-0,1	
Ruppertsecken	065	358	188	1	2	16	10	5	1,4	
Sankt Alban	066	286	137	-	1	12	15	-4	-1,4	
Schönborn	068	131	62	-	-	10	2	8	6,5	
Seelen	203	151	85	-	1	2	5	-4	-2,6	
Stahlberg	073	155	82	-	1	3	9	-7	-4,3	
Teschenmoschel	077	117	58	-	-	-	2	-2	-1,7	
Würzweiler	084	187	96	-	-	13	8	5	2,7	
VG Winnweiler										
	06	13 127	6 564	57	57	510	499	9	0,1	
Börrstadt	009	924	465	5	1	29	30	3	0,3	
Breunigweiler	011	429	209	2	5	10	10	-3	-0,7	
Falkenstein	020	196	86	1	-	11	7	5	2,6	
Gonbach	027	478	239	-	2	10	10	-2	-0,4	
Höringen	030	639	324	1	4	12	25	-17	-2,6	
Imsbach	033	904	441	3	3	45	36	9	1,0	
Lohnsfeld	042	919	457	7	3	31	40	-4	-0,4	
Münchweiler an der Alsenz	048	1 193	605	1	3	28	40	-14	-1,2	
Schweisweiler	069	341	172	2	1	20	9	12	3,6	
Sippersfeld	071	1 116	556	9	9	33	39	-6	-0,5	
Steinbach am Donnersberg	075	731	375	1	4	14	24	-15	-2,0	
Wartenberg-Rohrbach	080	467	229	4	2	16	12	6	1,3	
Winnweiler	503	4 790	2 406	21	20	251	217	35	0,7	
LK Eifelkreis Bitburg-Prüm										
	232	97 842	48 664	437	544	4 848	4 059	662	0,7	
Bitburg, St.										
	018	14 368	7 451	87	91	1 099	725	366	2,6	
VG Arzfeld										
	01	9 448	4 683	36	58	439	409	5	0,1	
Arzfeld	201	1 369	679	7	4	68	48	23	1,7	
Dackscheid	211	121	59	-	2	4	3	-1	-0,8	
Dahnen	212	324	159	1	1	27	21	6	1,9	
Daleiden	213	852	418	1	3	63	74	-14	-1,6	
Dasburg	214	225	121	-	1	26	9	15	7,1	
Eilscheid	217	46	22	-	-	-	1	-1	-2,1	
Eschfeld	220	194	97	2	1	1	3	-1	-0,5	
Euscheid	221	134	60	2	-	4	3	3	2,3	
Großkampenberg	229	148	65	-	1	4	3	-	-	
Hargarten	233	89	44	1	1	1	2	-1	-1,1	
Harspelt	234	79	40	-	-	5	1	4	5,3	
Herzfeld	240	38	17	-	-	-	2	-2	-5,0	
Irrhausen	245	210	101	-	1	11	12	-2	-0,9	
Jucken	246	185	96	1	2	9	2	6	3,4	
Kesfeld	247	74	34	1	-	2	7	-4	-5,1	
Kickeshausen	248	51	28	-	-	2	1	1	2,0	
Kinzenburg	249	49	26	1	-	3	-	4	8,9	
Krautscheid	253	229	112	1	3	3	3	-2	-0,9	
Lambertsberg	254	366	178	1	-	8	13	-4	-1,1	
Lascheid	255	75	32	-	-	-	5	-5	-6,3	
Lauperath	258	108	55	1	2	5	3	1	0,9	
Leidenborn	259	212	102	3	2	8	8	-	-	

Landkreis (LK) Verbandsgemeinde (VG) Gemeinde	Schlüssel- nummer	Bevölkerung am 30.6.2016		Veränderung im 1. Halbjahr 2016					Bevölkerungszu- bzw. -abnahme (-)		
		insgesamt	weiblich	Ge- borene	Ge- storbene	Zuge- zogene	Fortge- zogene				
								Anzahl			
noch: LK Eifelkreis Bitburg-Prüm 232											
Lichtenborn	260	305	147	1	1	14	11	3	1,0		
Lierfeld	261	82	39	-	-	1	-	1	1,2		
Lünebach	262	568	286	3	6	47	34	10	1,8		
Lützkampen	263	362	178	1	3	7	4	-			
Manderscheid	264	53	26	-	-	1	2	-1	-1,9		
Mauel	267	64	26	1	1	-	1	-1	-1,5		
Merlscheid	270	38	20	-	-	1	-	1	2,7		
Niederpierscheid	277	32	14	-	-	-	6	-6	-15,8		
Oberpierscheid	285	342	173	-	3	6	12	-9	-2,6		
Olmscheid	287	153	71	-	1	-	4	-5	-3,2		
Pintesfeld	291	52	28	-	-	1	-	1	2,0		
Plütscheid	293	292	147	1	2	3	12	-9	-3,0		
Preischeid	294	170	79	-	-	7	8	-1	-0,6		
Reiff	297	49	24	1	1	-	1	-1	-2,0		
Reipeldingen	298	70	36	-	1	1	2	-2	-2,8		
Roscheid	301	65	37	-	-	-	-	-	-		
Sengerich	309	20	11	-	-	-	1	-1	-4,8		
Sevenig (Our)	310	56	29	-	-	1	3	-2	-3,4		
Strickscheid	315	28	14	-	1	2	1	-	-		
Üttfeld	333	392	196	3	5	5	24	-21	-5,1		
Waxweiler	322	1 077	557	2	9	88	59	22	2,1		
VG Bitburger Land	08	25 134	12 373	115	126	1 103	989	125	0,5		
Badem	007	1 185	577	7	6	43	40	3	0,3		
Balesfeld	203	233	111	2	3	29	21	7	3,1		
Baustert	009	464	228	1	3	15	17	-4	-0,9		
Bettingen	013	1 002	471	3	10	44	29	8	0,8		
Bickendorf	014	519	256	1	2	39	36	2	0,4		
Biersdorf am See	015	552	278	1	10	31	36	-15	-2,6		
Birtlingen	017	44	21	-	-	-	8	-8	-15,4		
Brecht	020	241	120	-	-	5	8	-3	-1,2		
Brimingen	502	100	52	-	-	2	2	-	-		
Burbach	210	677	332	2	3	20	18	1	0,1		
Dahlem	024	275	144	-	2	3	13	-12	-4,2		
Dockendorf	026	218	113	-	-	-	-	-1	-0,5		
Dudeldorf	027	1 156	561	14	5	99	65	42	3,8		
Echtershausen	029	106	52	-	-	6	2	4	3,9		
Ehlenz	030	409	208	2	6	26	10	12	3,0		
Enzen	032	36	18	-	-	1	4	-3	-7,7		
Eßlingen	034	92	46	1	-	4	6	-1	-1,1		
Etteldorf	035	26	11	-	-	-	1	-1	-3,7		
Feilsdorf	036	31	16	-	-	-	1	-1	-3,1		
Fließem	039	662	328	3	3	17	24	-7	-1,0		
Gindorf	043	315	154	1	-	11	11	1	0,3		
Gondorf	044	286	141	3	3	38	5	33	13,0		
Gransdorf	228	325	161	2	-	18	8	12	3,8		
Halsdorf	045	104	54	2	-	4	2	4	4,0		
Hamm	046	25	14	-	-	-	30	1	4,2		
Heilenbach	048	119	63	-	1	1	2	-2	-1,7		
Hütterscheid	057	176	89	1	1	3	1	2	1,1		
Hüttingen an der Kyll	058	339	165	1	1	3	20	-17	-4,8		
Idenheim	060	435	224	2	2	7	12	-5	-1,1		
Idesheim	061	406	210	1	2	9	12	-4	-1,0		
Ingendorf	062	218	108	2	-	10	10	1	0,5		
Kyllburg, St.	070	888	434	6	6	65	44	21	2,4		
Kyllburgweiler	071	99	44	1	1	3	5	-2	-2,0		
Ließem	074	80	40	-	1	3	1	1	1,3		
Malberg	075	579	291	3	7	33	19	10	1,8		
Malbergweich	076	340	160	2	1	10	10	1	0,3		
Meckel	077	406	202	1	2	9	5	3	0,7		
Messerich	079	579	288	2	-	29	17	14	2,5		

Landkreis (LK) Verbandsgemeinde (VG) Gemeinde	Schlüssel- nummer	Bevölkerung am 30.6.2016		Veränderung im 1. Halbjahr 2016					Bevölkerungszu- bzw. -abnahme (-)	%
		insgesamt	weiblich	Ge- borene	Ge- storbene	Zuge- zogene	Fortge- zogene			
								Anzahl		
noch: LK Eifelkreis Bitburg-Prüm 232										
Metterich	081	552	278	1	2	36	26	9	1,7	
Mülbach	083	104	46	-	1	-	8	-9	-8,0	
Nattenheim	086	561	289	3	-	33	18	16	2,9	
Neidenbach	087	870	442	4	6	20	24	-6	-0,7	
Neuheilenbach	273	247	120	-	-	9	6	3	1,2	
Niederstedem	091	254	122	1	-	6	6	1	0,4	
Niederweiler	092	88	47	1	-	4	2	3	3,5	
Oberkail	282	586	287	3	7	28	27	-3	-0,5	
Oberstedem	097	72	39	-	-	2	4	-2	-2,7	
Oberweiler	098	155	74	3	-	5	4	4	2,6	
Oberweis	099	578	286	2	2	25	28	-3	-0,5	
Olstdorf	100	105	54	-	1	5	3	-	-	
Orsfeld	101	174	87	1	-	8	10	-1	-0,6	
Pickließem	105	289	140	3	1	14	9	6	2,1	
Rittersdorf	109	1 438	702	6	4	41	69	-26	-1,8	
Röhl	111	421	198	-	1	14	20	-7	-1,6	
Sankt Thomas	113	252	116	-	1	4	11	-8	-3,1	
Scharfbillig	115	69	31	1	-	1	5	-3	-4,2	
Schleid	118	358	169	-	2	19	5	12	3,5	
Seffern	119	312	143	1	-	7	14	-6	-1,9	
Sefferweich	120	230	111	3	2	9	7	2	0,9	
Seinsfeld	306	154	69	-	-	3	4	-1	-0,6	
Steinborn	313	189	88	1	1	5	13	-8	-4,1	
Stockem	124	89	43	-	-	3	3	-	-	
Sülm	125	437	215	2	5	12	5	4	0,9	
Trimport	126	284	138	-	5	17	14	-2	-0,7	
Usch	129	59	28	-	-	1	3	-2	-3,3	
Wettlingen	133	45	27	-	-	-	-	-	-	
Wiersdorf	134	294	139	1	1	14	5	9	3,2	
Wilsecker	135	203	105	-	-	23	16	6	3,0	
Wißmannsdorf	501	789	404	4	2	29	36	-5	-0,6	
Wolsfeld	137	1 008	487	7	1	65	24	49	5,1	
Zendscheid	331	121	64	-	-	1	5	-4	-3,2	
VG Prüm	06	21 426	10 533	81	146	863	791	-4	-0,0	
Auw bei Prüm	202	650	314	1	3	12	9	-	-	
Bleialf	206	1 247	599	3	6	99	51	43	3,6	
Brandscheid	207	321	144	3	4	10	8	1	0,3	
Buchet	208	232	113	2	3	7	10	-4	-1,7	
Büdesheim	209	541	258	2	3	6	20	-15	-2,7	
Dingdorf	216	93	42	-	1	3	2	-1	-1,1	
Feuerscheid	222	335	160	3	1	13	4	11	3,4	
Fleringen	223	352	164	-	1	16	13	2	0,6	
Giesdorf	224	137	61	-	-	20	10	10	7,9	
Gondenbrett	227	450	212	1	3	17	14	-	-	
Großlangenfeld	230	120	63	-	3	1	-	-2	-1,6	
Habscheid	231	632	327	5	6	28	16	11	1,8	
Heckhuscheid	236	155	71	2	1	2	3	-	-	
Heisdorf	238	108	54	-	3	3	1	-1	-0,9	
Hersdorf	332	406	195	4	1	15	9	9	2,3	
Kleinlangenfeld	250	145	77	-	-	2	4	-2	-1,4	
Lasel	256	320	148	-	1	9	9	-2	-0,6	
Masthorn	265	57	29	-	-	4	1	3	5,6	
Matzerath	266	56	27	-	-	2	1	1	1,8	
Mützenich	271	111	54	-	1	1	2	-2	-1,8	
Neuendorf	272	108	49	1	3	4	-	2	1,9	
Niederlauch	276	37	17	-	-	2	-	2	5,7	
Nimshuscheid	279	297	139	1	1	2	11	-9	-2,9	
Nimsreuland	280	96	46	1	2	3	3	-1	-1,0	
Oberlascheid	283	130	57	1	2	2	4	-3	-2,3	
Oberlauch	284	60	28	-	1	-	4	-5	-7,7	



Landkreis (LK) Verbandsgemeinde (VG) Gemeinde	Schlüssel- nummer	Bevölkerung am 30.6.2016		Veränderung im 1. Halbjahr 2016					Bevölkerungszu- bzw. -abnahme (-)	%
		insgesamt	weiblich	Ge- borene	Ge- storbene	Zuge- zogene	Fortge- zogene			

noch: LK Eifelkreis Bitburg-Prüm 232

Olzheim	288	557	265	5	3	16	16	2	0,4
Orlenbach	290	218	111	-	1	15	10	4	1,9
Pittenbach	292	106	51	1	1	3	5	-3	-2,8
Pronsfeld	295	891	469	5	5	46	53	-7	-0,8
Prüm, St.	296	5 451	2 712	25	36	266	290	-37	-0,7
Rommersheim	300	660	340	4	2	24	15	11	1,7
Roth bei Prüm	302	448	210	1	2	17	30	-15	-3,2
Schönecken	304	1 467	751	1	21	59	57	-18	-1,2
Schwirzheim	305	431	212	1	2	9	7	1	0,2
Seiwerath	307	161	70	1	2	11	4	6	3,9
Sellerich	308	305	148	-	2	4	6	-4	-1,3
Wallersheim	318	750	375	2	4	19	23	-7	-0,9
Watzerath	320	420	227	-	1	14	19	-6	-1,4
Wawern	321	283	135	1	1	5	1	4	1,4
Weinsheim	226	1 015	479	1	4	45	27	15	1,5
Winringen	327	71	41	-	-	-	-	-	-
Winterscheid	328	155	81	-	1	5	3	1	0,6
Winterspelt	329	841	408	3	8	22	16	1	0,1
VG Speicher	07	8 343	4 234	51	35	425	335	95	1,2
Auw an der Kyll	006	123	70	-	-	6	5	1	0,8
Beilingen	010	397	210	-	-	28	19	9	2,3
Herforst	050	1 187	604	4	4	38	46	-9	-0,8
Hosten	055	183	97	-	2	2	-	-	-
Orenhofen	289	1 281	635	2	9	52	34	10	0,8
Philippsheim	104	97	47	-	-	4	2	2	2,1
Preist	107	763	378	5	1	14	23	-8	-1,0
Spangdahlem	311	918	477	17	4	59	57	9	1,0
Speicher, St.	123	3 394	1 716	23	15	222	149	81	2,4
VG Südeifel	05	19 123	9 390	67	88	919	810	75	0,4
Affler	001	28	12	-	-	1	-	1	3,7
Alsdorf	002	462	251	2	-	10	17	-6	-1,3
Altscheid	003	94	47	-	-	9	-	9	10,6
Ammeldingen an der Our	004	27	11	-	-	13	10	3	12,5
Ammeldingen bei Neuerburg	005	259	114	-	4	10	15	-10	-3,7
Bauler	008	76	36	-	-	11	12	-1	-1,3
Berkoth	011	83	38	-	-	2	9	-7	-7,8
Berscheid	012	59	27	-	-	-	1	-1	-1,7
Biesdorf	016	234	100	-	-	12	8	4	1,7
Bollendorf	019	1 684	802	9	11	88	66	16	1,0
Burg	022	26	14	1	-	-	1	-	-
Dauwelshausen	025	82	38	1	1	-	1	-1	-1,2
Echternacherbrück	028	870	432	2	4	84	62	20	2,4
Eisenach	218	359	173	3	1	13	11	4	1,1
Emmelbaum	031	68	34	-	1	-	1	-2	-2,9
Ernzen	033	403	192	2	1	9	6	4	1,0
Ferschweiler	037	984	481	1	2	41	38	2	0,2
Fischbach-Oberraden	038	66	34	-	-	-	3	-3	-4,3
Geichlingen	040	406	201	1	3	13	19	-8	-1,9
Gemünd	041	35	20	-	-	2	3	-1	-2,8
Gentingen	042	70	36	-	-	1	-	1	1,4
Gilzem	225	438	221	2	1	17	16	2	0,5
Heilbach	047	139	63	1	-	3	2	2	1,5
Herbstmühle	049	15	10	-	-	1	3	-2	-11,8
Holsthum	053	642	311	3	1	41	28	15	2,4
Hommerdingen	054	65	33	-	-	3	5	-2	-3,0
Hütten	056	45	19	-	2	3	2	-1	-2,2
Hüttingen bei Lahr	059	140	72	1	-	4	6	-1	-0,7
Irrel	063	1 535	771	4	12	96	61	27	1,8
Karlshausen	064	384	200	3	3	27	20	7	1,9

Landkreis (LK) Verbandsgemeinde (VG) Gemeinde	Schlüssel- nummer	Bevölkerung am 30.6.2016		Veränderung im 1. Halbjahr 2016					Bevölkerungszu- bzw. -abnahme (-)	%
		insgesamt	weiblich	Ge- borene	Ge- storbene	Zuge- zogene	Fortge- zogene			

noch: LK Eifelkreis Bitburg-Prüm 232

Kaschenbach	065	60	30	-	-	-	5	-5	-7,7
Keppeshausen	066	15	8	-	-	-	-	-	-
Körperich	067	1 104	562	5	8	49	28	18	1,7
Koxhausen	068	113	55	-	1	6	7	-2	-1,7
Kruchten	069	403	201	1	1	11	8	3	0,8
Lahr	072	212	104	-	-	6	13	-9	-4,1
Leimbach	073	59	27	-	1	1	4	-4	-6,3
Menningen	078	182	94	-	1	8	4	2	1,1
Mettendorf	080	1 121	555	1	2	36	39	-4	-0,4
Minden	082	242	119	1	1	16	15	1	0,4
Muxerath	084	53	29	-	-	5	3	2	3,9
Nasingen	085	38	19	-	-	1	-	1	2,7
Neuerburg, St.	088	1 579	799	9	13	104	80	20	1,3
Niedergeckler	089	55	27	-	-	4	5	-1	-1,8
Niederraden	090	48	25	-	1	1	5	-5	-9,4
Niederweis	093	254	128	1	-	11	8	4	1,6
Niehl	094	74	33	-	-	3	5	-2	-2,6
Nusbaum	095	450	220	2	2	11	15	-4	-0,9
Obergeckler	096	174	74	-	1	1	3	-5	-2,8
Peffingen	103	224	116	-	1	12	5	5	2,3
Plascheid	106	77	34	-	-	1	5	-4	-4,9
Prümzurley	108	528	244	1	-	33	25	9	1,7
Rodershausen	110	156	80	-	2	2	10	-10	-6,0
Roth an der Our	112	196	96	-	-	11	13	-3	-1,5
Schankweiler	114	192	93	4	1	3	11	-4	-2,0
Scheitenkorb	116	35	20	-	-	1	2	-1	-2,8
Scheuern	117	44	24	-	1	2	1	-	-
Sevenig bei Neuerburg	121	53	24	-	1	4	7	-4	-7,0
Sinspelt	122	408	190	1	-	18	9	10	2,5
Übereisenbach	127	61	30	2	-	1	-	3	5,2
Uppershausen	128	69	34	-	1	1	4	-4	-5,5
Utscheid	102	432	213	2	2	14	27	-13	-2,9
Waldhof-Falkenstein	130	23	13	-	-	-	-	-	-
Wallendorf	131	378	173	1	-	22	15	7	1,9
Weidingen	132	178	79	-	-	4	3	1	0,6
Zweifelscheid	138	55	25	-	-	2	-	2	3,8
LK Germersheim	334	127 942	64 150	569	637	5 342	4 591	639	0,5
Germersheim, St.	007	20 613	10 236	107	83	905	890	26	0,1
Wörth am Rhein, St.	501	17 719	9 005	74	90	698	600	74	0,4
VG Bellheim	01	13 725	6 881	57	78	531	434	72	0,5
Bellheim	001	8 581	4 331	30	56	328	240	62	0,7
Knittelsheim	014	1 049	510	5	3	36	32	6	0,6
Ottersheim bei Landau	023	1 851	945	12	10	47	42	7	0,4
Zeiskam	036	2 244	1 095	10	9	120	120	-3	-0,1
VG Hagenbach	02	10 760	5 458	40	53	353	382	-43	-0,4
Berg (Pfalz)	002	2 049	1 047	11	15	56	74	-22	-1,1
Hagenbach, St.	008	5 480	2 768	22	22	229	211	18	0,3
Neuburg am Rhein	021	2 583	1 303	4	13	60	85	-35	-1,3
Scheibenhardt	027	648	340	3	3	8	12	-4	-0,6
VG Jockgrim	03	17 182	8 541	79	94	617	493	109	0,6
Hatzenbühl	009	2 881	1 353	9	23	124	98	12	0,4
Jockgrim	012	7 499	3 808	38	49	254	200	42	0,6
Neupotz	022	1 941	952	14	5	89	64	34	1,8
Rheinzaubern	024	4 861	2 428	18	17	150	131	21	0,4

Landkreis (LK) Verbandsgemeinde (VG) Gemeinde	Schlüssel- nummer	Bevölkerung am 30.6.2016		Veränderung im 1. Halbjahr 2016						
		insgesamt	weiblich	Ge- borene	Ge- storbene	Zuge- zogene	Fortge- zogene	Bevölkerungszu- bzw. -abnahme (-)		
										Anzahl
										%
noch: LK Germersheim	334									
VG Kandel	04	16 277	8 138	74	93	861	731	107	0,7	
Erlenbach bei Kandel	004	762	359	3	2	53	35	19	2,6	
Freckenfeld	005	1 603	823	10	11	57	50	6	0,4	
Kandel, St.	013	8 965	4 518	35	56	515	470	22	0,2	
Minfeld	020	1 621	835	11	12	81	57	23	1,4	
Steinweiler	030	2 038	973	9	7	96	69	28	1,4	
Vollmersweiler	031	193	99	-	1	1	2	-2	-1,0	
Winden	034	1 095	531	6	4	58	48	11	1,0	
VG Lingenfeld	05	16 735	8 400	81	80	775	609	163	1,0	
Freisbach	006	1 119	546	2	8	45	47	-8	-0,7	
Lingenfeld	017	5 755	2 927	28	31	237	205	27	0,5	
Lustadt	018	3 337	1 686	15	11	184	148	39	1,2	
Schwegenheim	028	3 001	1 500	14	13	152	79	74	2,5	
Weingarten (Pfalz)	032	1 790	856	10	8	99	71	29	1,6	
Westheim (Pfalz)	033	1 733	885	12	9	58	59	2	0,1	
VG Rülzheim	06	14 931	7 491	57	66	602	452	131	0,9	
Hördt	011	2 534	1 231	7	7	88	70	15	0,6	
Kuhardt	015	1 904	958	4	9	86	58	19	1,0	
Leimersheim	016	2 560	1 267	8	12	87	84	-3	-0,1	
Rülzheim	025	7 933	4 035	38	38	341	240	100	1,3	
LK Kaiserslautern	335	105 449	53 495	537	565	4 703	4 169	483	0,5	
VG Bruchmühlbach-Miesau	01	10 501	5 259	79	75	387	337	54	0,5	
Bruchmühlbach-Miesau	003	7 793	4 006	68	51	324	268	73	0,9	
Gerhardsbrunn	011	170	80	2	2	1	2	-1	-0,6	
Lambsborn	201	738	363	4	1	19	19	3	0,4	
Langwieden	202	267	130	3	1	2	14	-10	-3,6	
Martinshöhe	203	1 533	680	2	20	41	34	-11	-0,7	
VG Enkenbach-Alsenborn	02	19 483	9 825	84	112	837	762	49	0,3	
Enkenbach-Alsenborn	004	7 000	3 606	29	51	292	235	41	0,6	
Fischbach	007	732	359	2	2	32	43	-11	-1,5	
Frankenstein	010	967	496	3	5	43	38	2	0,2	
Hochspeyer	015	4 524	2 249	15	22	178	179	-9	-0,2	
Mehlingen	026	3 886	1 916	24	18	182	163	24	0,6	
Neuhemsbach	028	818	409	6	6	21	28	-7	-0,8	
Sembach	205	1 161	600	3	5	78	58	18	1,6	
Waldleiningen	048	395	190	2	3	11	18	-9	-2,2	
VG Kaiserslautern-Süd	04	10 772	5 489	41	70	527	441	54	0,5	
Krickenbach	021	1 154	574	3	5	32	35	-5	-0,4	
Linden	023	1 155	591	3	8	60	53	2	0,2	
Queidersbach	037	2 799	1 428	16	19	127	113	10	0,4	
Schopp	204	1 446	727	5	9	83	59	20	1,4	
Stelzenberg	045	1 183	610	4	4	84	56	27	2,3	
Trippstadt	047	3 035	1 559	10	25	141	125	-	-	
VG Landstuhl	05	15 286	7 781	87	75	787	689	102	0,7	
Bann	002	2 200	1 117	11	4	60	55	11	0,5	
Hauptstuhl	012	1 147	576	5	5	40	50	-10	-0,9	
Kindsbach	018	2 425	1 247	9	16	147	80	59	2,5	
Landstuhl, Sickingenstadt, St.	022	8 383	4 247	53	43	495	467	32	0,4	
Mittelbrunn	027	713	372	4	6	34	27	5	0,7	
Obernabach	031	418	222	5	1	11	10	5	1,2	
VG Otterbach-Otterberg	10	18 824	9 566	78	95	797	741	37	0,2	
Frankelbach	009	336	157	-	3	33	21	9	2,8	

Landkreis (LK) Verbandsgemeinde (VG) Gemeinde	Schlüssel- nummer	Bevölkerung am 30.6.2016		Veränderung im 1. Halbjahr 2016					Bevölkerungszu- bzw. -abnahme (-)	%
		insgesamt	weiblich	Ge- borene	Ge- storbene	Zuge- zogene	Fortge- zogene			
								Anzahl		
noch: LK Kaiserslautern	335									
Heiligenmoschel	013	622	312	1	2	18	33	-17	-2,7	
Hirschhorn/Pfalz	014	735	357	1	1	59	32	27	3,8	
Katzweiler	017	1 900	979	15	5	76	77	9	0,5	
Mehlbach	025	1 092	562	4	3	67	50	18	1,7	
Niederkirchen	029	1 917	988	7	7	55	64	-9	-0,5	
Olsbrücken	033	1 029	523	2	6	44	42	-2	-0,2	
Otterbach	034	4 005	2 039	14	24	144	134	-2	-0,0	
Otterberg, St.	035	5 277	2 713	23	33	224	212	3	0,1	
Schallodenbach	041	900	456	4	7	52	31	18	2,0	
Schneckenhausen	042	579	270	2	1	17	32	-14	-2,4	
Sulzbachtal	046	432	210	5	3	8	13	-3	-0,7	
VG Ramstein-Miesenbach	08	16 646	8 468	91	80	698	665	40	0,2	
Hütschenhausen	016	3 929	1 975	22	17	134	140	-4	-0,1	
Kottweiler-Schwanden	020	1 221	619	4	3	55	35	21	1,8	
Niedermohr	030	1 504	753	6	5	76	57	20	1,3	
Ramstein-Miesenbach, St.	038	7 563	3 878	46	47	352	330	20	0,3	
Steinwenden	044	2 429	1 243	13	8	81	103	-17	-0,7	
VG Weilerbach	09	13 937	7 107	77	58	670	534	147	1,1	
Erzenhausen	005	791	409	2	2	31	27	4	0,5	
Eulenbis	006	453	226	2	-	25	19	8	1,8	
Kollweiler	019	520	247	3	-	18	11	10	2,0	
Mackenbach	024	2 006	1 013	12	5	106	75	32	1,6	
Reichenbach-Steegen	501	1 406	697	9	8	65	75	-11	-0,8	
Rodenbach	040	3 159	1 620	15	19	160	138	17	0,5	
Schwedelbach	043	1 026	517	7	4	46	36	12	1,2	
Weilerbach	049	4 576	2 378	27	20	219	153	75	1,7	
LK Kusel	336	71 143	35 758	274	468	3 628	3 276	146	0,2	
VG Kusel-Altenglan	10	23 095	11 623	96	124	1 832	1 540	253	1,1	
Albessen	002	135	67	1	1	7	14	-7	-4,9	
Altenglan	003	2 745	1 402	7	16	152	133	10	0,4	
Bedesbach	106	789	405	1	4	34	33	-2	-0,3	
Blaubach	006	393	209	2	1	22	22	1	0,3	
Bosenbach	009	722	349	4	4	28	29	-1	-0,1	
Dennweiler-Frohnbach	015	267	129	1	-	3	11	-7	-2,6	
Ehweiler	018	165	82	-	-	2	2	-2	-1,2	
Elzweiler	021	104	52	-	-	3	2	1	1,0	
Erdesbach	022	615	306	-	5	63	36	22	3,7	
Etschberg	024	663	341	4	2	14	13	3	0,5	
Föckelberg	025	371	193	-	4	18	13	-	-	
Haschbach am Remigiusberg	034	710	356	6	5	15	20	-4	-0,6	
Herschweiler	039	506	264	3	1	9	20	-9	-1,7	
Horschbach	046	251	122	2	-	2	12	-8	-3,1	
Konken	052	789	393	3	4	55	34	20	2,6	
Körborn	051	346	171	-	2	6	8	-4	-1,1	
Kusel, St.	055	5 352	2 679	25	31	1 081	714	360	7,2	
Neunkirchen am Potzberg	066	381	192	-	2	13	22	-11	-2,8	
Nieder-alben	067	287	148	3	1	8	8	2	0,7	
Niederstaußenbach	068	262	132	-	-	10	7	3	1,2	
Ober-alben	070	229	126	3	1	3	6	-1	-0,4	
Oberstaußenbach	071	246	115	-	1	8	10	-3	-1,2	
Pfeffelbach	077	882	445	1	6	35	32	-7	-0,8	
Rammelsbach	079	1 509	766	9	10	75	108	-34	-2,2	
Rathweiler	081	160	86	-	-	5	3	2	1,3	
Reichweiler	084	543	270	2	2	12	8	4	0,7	
Ruthweiler	088	443	216	3	3	24	29	-6	-1,3	
Rutweiler am Glan	089	300	149	-	2	4	9	-7	-2,3	

Landkreis (LK) Verbandsgemeinde (VG) Gemeinde	Schlüssel- nummer	Bevölkerung am 30.6.2016		Veränderung im 1. Halbjahr 2016					Bevölkerungszu- bzw. -abnahme (-)	
		insgesamt	weiblich	Ge- borene	Ge- storbene	Zuge- zogene	Fortge- zogene			
								Anzahl		
noch: LK Kusel										
	336									
Schellweiler	091	497	244	2	1	18	31	-13	-2,5	
Selchenbach	094	324	164	-	2	7	10	-5	-1,5	
Thallichtenberg	097	549	267	4	2	17	19	-	-	
Theisbergstegen	098	692	354	5	5	25	15	10	1,5	
Ulmet	099	672	337	4	6	51	100	-51	-7,1	
Welchweiler	103	196	92	1	-	3	7	-3	-1,5	
VG Lauterecken-Wolfstein										
	08	18 687	9 392	62	179	737	753	-141	-0,7	
Adenbach	001	148	78	1	1	8	2	6	4,2	
Aschbach	005	330	159	2	3	4	4	-1	-0,3	
Buborn	012	157	68	-	1	5	1	3	1,9	
Cronenberg	013	156	77	-	3	8	4	1	0,6	
Deimberg	014	97	47	-	-	-	2	-2	-2,0	
Einöllen	019	405	205	-	5	5	12	-12	-2,9	
Eßweiler	023	418	200	1	4	20	23	-9	-2,1	
Ginsweiler	029	309	149	1	1	2	12	-10	-3,1	
Glanbrücken	030	475	236	2	3	12	21	-10	-2,1	
Grumbach	033	470	237	1	4	28	34	-9	-1,9	
Hausweiler	035	43	16	-	1	2	5	-4	-8,5	
Hefersweiler	036	509	258	2	4	9	19	-12	-2,3	
Heinzenhausen	038	268	134	1	4	9	2	4	1,5	
Herren-Sulzbach	040	149	75	-	2	8	10	-5	-3,2	
Hinzweiler	042	363	176	2	4	18	28	-12	-3,2	
Hohenöllen	043	347	166	2	-	8	10	-	-	
Homburg	044	205	105	1	1	3	1	2	1,0	
Hoppstädten	045	288	137	1	3	7	7	-2	-0,7	
Jettenbach	048	818	417	6	5	28	29	-	-	
Kappeln	049	213	98	-	-	16	6	10	4,9	
Kirrweiler	050	176	88	1	5	-	3	-7	-3,8	
Kreimbach-Kaulbach	053	765	388	2	9	36	22	7	0,9	
Langweiler	057	248	133	1	1	1	7	-6	-2,4	
Lauterecken, St.	058	2 131	1 110	4	28	116	91	-2	-0,1	
Lohnweiler	060	388	198	2	4	15	25	-12	-3,0	
Medard	061	485	239	2	7	19	12	2	0,4	
Merzweiler	062	172	84	1	1	4	5	-1	-0,6	
Nerzweiler	065	123	55	-	3	8	7	-2	-1,6	
Nußbach	069	566	274	2	8	22	21	-5	-0,9	
Oberweiler im Tal	072	164	92	-	1	13	5	7	4,5	
Oberweiler-Tiefenbach	073	283	139	2	2	20	18	2	0,7	
Odenbach	074	829	418	2	4	29	39	-12	-1,4	
Offenbach-Hundheim	075	1 095	577	4	8	38	27	6	0,6	
Reipoltskirchen	085	358	191	-	15	19	4	-	-	
Relsberg	086	189	93	-	1	7	9	-3	-1,6	
Rothselberg	087	641	324	1	2	12	19	-8	-1,2	
Rutsweiler an der Lauter	090	367	190	-	2	18	17	-1	-0,3	
Sankt Julian	095	1 103	554	6	5	54	49	6	0,5	
Unterjeckenbach	100	65	29	1	3	1	3	-4	-5,8	
Wiesweiler	104	393	189	2	3	14	18	-5	-1,3	
Wolfstein, St.	105	1 978	989	6	18	91	120	-41	-2,0	
VG Oberes Glantal										
	09	29 361	14 743	116	165	1 059	983	34	0,1	
Altenkirchen	004	1 304	632	8	5	31	46	-12	-0,9	
Börsborn	008	414	187	2	2	13	11	2	0,5	
Breitenbach	010	1 825	909	6	9	38	35	-1	-0,1	
Brücken (Pfalz)	011	2 133	1 055	5	8	66	75	-13	-0,6	
Dittweiler	016	822	413	4	4	55	34	21	2,6	
Dunzweiler	017	903	472	5	4	46	21	26	3,0	
Frohnhofen	027	534	265	1	2	32	22	9	1,7	
Glan-Münchweiler	031	1 212	650	4	14	48	54	-12	-1,0	
Gries	032	1 029	508	4	3	32	24	9	0,9	
Henschtal	037	310	156	-	4	13	19	-10	-3,1	

Landkreis (LK) Verbandsgemeinde (VG) Gemeinde	Schlüssel- nummer	Bevölkerung am 30.6.2016		Veränderung im 1. Halbjahr 2016					
		insgesamt	weiblich	Ge- borene	Ge- storbene	Zuge- zogene	Fortge- zogene	Bevölkerungszu- bzw. -abnahme (-)	
noch: LK Kusel									
	336								
Herschweiler-Pettersheim	041	1 314	651	8	12	72	60	6	0,5
Hüffler	047	572	279	-	3	16	15	-2	-0,3
Krottelbach	054	678	326	2	4	18	21	-5	-0,7
Langenbach	056	444	217	5	3	6	8	-	
Matzenbach	107	630	323	2	3	17	19	-3	-0,5
Nanzdietschweiler	064	1 192	592	2	2	35	34	1	0,1
Ohmbach	076	804	395	3	4	21	32	-12	-1,5
Quirnbach/Pfalz	501	466	228	-	4	16	7	5	1,1
Rehweiler	082	446	228	-	2	18	22	-6	-1,3
Schönenberg-Kübelberg	092	5 572	2 824	29	33	200	175	29	0,5
Steinbach am Glan	096	882	434	4	4	59	41	18	2,1
Wahnwegen	101	694	351	3	4	6	7	-3	-0,4
Waldmohr	102	5 181	2 648	19	32	201	201	-13	-0,3
LK Mainz-Bingen	339	208 664	105 668	898	962	11 386	11 364	-85	-0,0
Bingen am Rhein, gkSt.	005	25 221	12 846	112	130	1 216	959	234	0,9
Budenheim	009	8 550	4 314	34	44	320	288	24	0,3
Ingelheim am Rhein, gkSt.	030	25 258	12 725	124	133	3 391	4 656	-1288	-4,9
VG Bodenheim	02	19 788	10 006	98	72	816	676	156	0,8
Bodenheim	006	7 433	3 796	37	29	291	249	46	0,6
Gau-Bischofsheim	020	2 013	1 004	13	3	116	64	62	3,2
Harxheim	026	2 290	1 143	13	8	103	86	22	1,0
Lörzweiler	034	2 232	1 140	14	5	74	78	4	0,2
Nackenheim	039	5 820	2 923	21	27	232	199	22	0,4
VG Gau-Algesheim	03	16 515	8 402	57	97	681	652	-17	-0,1
Appenheim	001	1 392	700	3	9	49	58	-14	-1,0
Bubenheim	008	866	422	3	5	21	37	-19	-2,1
Engelstadt	016	735	384	6	2	41	33	12	1,7
Gau-Algesheim, St.	019	6 722	3 482	24	51	257	273	-40	-0,6
Nieder-Hilbersheim	041	640	322	-	6	35	19	9	1,4
Ober-Hilbersheim	046	988	491	3	6	26	29	-9	-0,9
Ockenheim	048	2 580	1 281	11	11	142	114	28	1,1
Schwabenheim an der Selz	051	2 592	1 320	7	7	110	89	16	0,6
VG Heidesheim am Rhein	05	10 124	5 072	46	37	375	392	-2	-0,0
Heidesheim am Rhein	027	7 605	3 823	38	32	268	283	-4	-0,1
Wackernheim	061	2 519	1 249	8	5	107	109	2	0,1
VG Nieder-Olm	06	32 645	16 637	135	131	1 431	1 181	252	0,8
Essenheim	017	3 487	1 809	15	29	167	107	48	1,4
Jugenheim in Rheinhessen	031	1 625	808	4	8	81	58	19	1,2
Klein-Winternheim	032	3 640	1 811	19	9	177	148	38	1,1
Nieder-Olm, St.	042	9 803	5 048	47	31	354	353	13	0,1
Ober-Olm	047	4 261	2 176	16	26	186	159	16	0,4
Sörrenloch	054	1 241	630	5	8	79	55	21	1,7
Stadecken-Elsheim	057	4 768	2 410	17	8	194	144	58	1,2
Zornheim	067	3 820	1 945	12	12	193	157	39	1,0
VG Rhein-Nahe	01	14 963	7 607	48	85	744	708	-	-
Bacharach, St.	003	1 896	949	3	18	126	95	16	0,9
Breitscheid	007	129	61	-	1	1	5	-5	-3,7
Manubach	036	311	149	2	3	20	17	2	0,6
Münster-Sarmsheim	038	2 933	1 485	6	14	177	166	4	0,1
Niederheimbach	040	761	402	2	4	54	46	6	0,8
Oberdiebach	044	829	411	1	6	49	46	-4	-0,5
Oberheimbach	045	546	275	5	2	13	26	-11	-2,0
Trechtingshausen	058	1 015	505	2	4	88	108	-22	-2,1

Landkreis (LK) Verbandsgemeinde (VG) Gemeinde	Schlüssel- nummer	Bevölkerung am 30.6.2016		Veränderung im 1. Halbjahr 2016					Bevölkerungszu- bzw. -abnahme (-)		
		insgesamt	weiblich	Ge- borene	Ge- storbene	Zuge- zogene	Fortge- zogene				
								Anzahl			
noch: LK Mainz-Bingen											
	339										
Waldalgesheim	062	4 052	2 066	19	17	139	107	37	0,9		
Weiler bei Bingen	063	2 491	1 304	8	16	77	92	-23	-0,9		
VG Rhein-Selz	07	41 209	20 868	181	161	1 711	1 277	441	1,1		
Dalheim	010	1 018	504	4	3	50	41	8	0,8		
Dexheim	011	1 473	738	7	9	56	52	-	-		
Dienheim	012	2 150	1 078	8	9	64	55	6	0,3		
Dolgesheim	013	956	487	1	3	36	25	9	1,0		
Dorn-Dürkheim	201	950	477	-	1	36	25	8	0,8		
Eimsheim	015	542	285	2	1	18	11	9	1,7		
Friesenheim	018	732	356	2	2	32	22	10	1,4		
Guntersblum	024	3 873	1 959	21	10	172	94	88	2,3		
Hahnheim	025	1 564	806	7	3	56	48	11	0,7		
Hillesheim	028	632	303	3	3	23	22	-	-		
Köngernheim	033	1 339	660	5	2	65	48	20	1,5		
Ludwigshöhe	035	591	292	1	2	47	30	16	2,8		
Mommenheim	037	3 155	1 572	19	7	110	99	23	0,7		
Nierstein, St.	043	8 320	4 230	38	41	364	231	129	1,6		
Oppenheim, St.	049	7 383	3 840	33	42	317	264	42	0,6		
Selzen	053	1 521	733	6	7	86	49	35	2,4		
Uelversheim	059	1 066	536	10	5	24	34	-5	-0,5		
Uندنheim	060	2 912	1 495	11	8	117	80	41	1,4		
Weinolsheim	064	725	360	2	1	30	38	-7	-1,0		
Wintersheim	066	307	157	1	2	8	9	-2	-0,6		
VG Sprendlingen-Gensingen	08	14 391	7 191	63	72	701	575	115	0,8		
Aspishheim	002	883	452	-	6	17	26	-16	-1,8		
Badenheim	004	578	295	7	3	22	32	-7	-1,2		
Gensingen	021	3 942	2 006	18	30	220	162	44	1,1		
Grolsheim	022	1 242	600	2	5	67	61	3	0,2		
Horweiler	029	748	368	4	2	56	45	14	1,9		
Sankt Johann	050	847	419	7	3	46	27	23	2,8		
Sprendlingen	056	4 203	2 101	19	12	194	156	46	1,1		
Welgesheim	065	570	286	1	2	24	23	-	-		
Wolfsheim	202	757	364	1	6	30	29	-6	-0,8		
Zotzenheim	068	621	300	4	3	25	14	14	2,3		
LK Mayen-Koblenz	137	212 447	107 625	925	1 227	8 428	7 554	522	0,2		
Andernach, gkSt.	003	29 585	15 249	131	188	990	785	144	0,5		
Bendorf, St.	203	16 835	8 618	88	86	651	628	22	0,1		
Mayen, gkSt.	068	18 894	9 544	82	120	819	700	76	0,4		
VG Maifeld	02	24 482	12 346	117	134	922	820	80	0,3		
Einig	023	147	72	2	-	5	2	5	3,5		
Gappenach	027	297	144	1	1	9	17	-8	-2,6		
Gering	029	400	188	2	3	28	21	6	1,5		
Gierschnach	030	270	140	1	-	12	9	4	1,5		
Kalt	041	457	223	2	1	14	17	-2	-0,4		
Kerken	048	459	216	4	2	23	28	-3	-0,6		
Kollig	053	520	257	6	-	17	17	5	1,0		
Lonnig	065	1 201	616	5	8	49	55	-9	-0,7		
Mertloch	070	1 387	714	8	5	34	30	7	0,5		
Münstermaifeld, St.	501	3 537	1 795	14	26	155	90	53	1,5		
Naunheim	080	446	213	2	2	17	6	11	2,5		
Ochtendung	086	5 354	2 747	25	34	171	172	-11	-0,2		
Pillig	087	463	237	-	1	32	11	20	4,5		
Polch, St.	089	6 830	3 410	33	37	228	200	23	0,3		
Rüber	095	907	460	4	5	57	82	-28	-3,0		
Trimbs	102	590	307	2	1	19	12	8	1,4		

Landkreis (LK) Verbandsgemeinde (VG) Gemeinde	Schlüssel- nummer	Bevölkerung am 30.6.2016		Veränderung im 1. Halbjahr 2016					Bevölkerungszu- bzw. -abnahme (-)	%
		insgesamt	weiblich	Ge- borene	Ge- storbene	Zuge- zogene	Fortge- zogene			
								Anzahl		
noch: LK Mayen-Koblenz 137										
Welling	112	894	445	6	7	33	27	5	0,6	
Wierschem	114	323	162	-	1	19	24	-6	-1,8	
VG Mendig	04	13 343	6 730	50	76	454	397	29	0,2	
Bell	008	1 351	686	1	9	52	42	2	0,1	
Mendig, St.	069	8 759	4 406	29	57	318	253	34	0,4	
Rieden	093	1 225	629	5	3	46	49	-1	-0,1	
Thür	101	1 456	747	11	5	29	41	-5	-0,3	
Volkesfeld	106	552	262	4	2	9	12	-1	-0,2	
VG Pellenz	01	16 338	8 190	75	99	585	510	51	0,3	
Kretz	056	712	369	2	4	23	24	-3	-0,4	
Kruft	057	3 957	1 998	18	18	164	138	25	0,6	
Nickenich	081	3 669	1 862	10	16	124	116	1	0,0	
Plaidt	088	5 831	2 938	35	47	181	166	3	0,1	
Saffig	096	2 169	1 023	10	14	93	66	25	1,2	
VG Rhein-Mosel	09	26 872	13 802	102	136	1 069	890	134	0,5	
Alken	201	658	343	5	3	23	16	7	1,1	
Brey	204	1 502	773	6	7	31	38	-8	-0,5	
Brodenbach	205	636	321	2	3	68	47	21	3,4	
Burgen	206	733	373	5	2	28	33	-2	-0,3	
Dieblich	207	2 483	1 251	18	12	135	106	35	1,4	
Hatzenport	208	632	319	2	2	37	14	23	3,8	
Koborn-Gondorf	212	3 153	1 591	5	16	142	127	3	0,1	
Lehmen	504	1 348	682	5	9	42	45	-7	-0,5	
Löf	214	1 518	766	6	6	76	65	3	0,2	
Macken	215	364	171	1	1	20	5	15	4,3	
Niederfell	217	1 034	621	2	8	41	33	1	0,1	
Nörtershausen	219	1 115	562	3	4	40	30	9	0,8	
Oberfell	220	1 131	572	5	3	68	30	41	3,8	
Rhens, St.	221	2 922	1 507	12	16	100	83	13	0,4	
Spay	223	1 921	1 012	8	9	34	45	-13	-0,7	
Waldesch	227	2 205	1 109	8	14	72	72	-6	-0,3	
Winningen	230	2 445	1 277	6	18	82	73	-3	-0,1	
Wolken	231	1 072	552	3	3	30	28	2	0,2	
VG Vallendar	07	15 245	7 777	60	114	904	921	-82	-0,5	
Niederwerth	218	1 318	653	3	5	46	49	-6	-0,5	
Urbar	224	3 196	1 587	14	10	187	152	36	1,1	
Vallendar, St.	226	8 377	4 334	29	82	569	634	-125	-1,5	
Weitersburg	229	2 354	1 203	14	17	102	86	13	0,6	
VG Vordereifel	03	16 340	8 124	55	90	559	540	-21	-0,1	
Acht	001	68	32	-	2	4	1	1	1,5	
Anschau	004	278	142	1	2	5	15	-11	-3,8	
Arft	006	251	133	-	1	4	10	-7	-2,7	
Baar	007	759	368	-	3	34	31	-1	-0,1	
Bermel	011	346	172	1	-	13	15	-1	-0,3	
Boos	014	609	313	2	3	20	18	1	0,2	
Ditscheid	019	263	125	2	3	4	3	-	-	
Ettringen	025	2 701	1 337	9	12	110	119	-13	-0,5	
Hausten	034	390	198	1	-	18	10	9	2,4	
Herresbach	035	507	251	2	1	17	13	3	0,6	
Hirten	036	246	121	1	1	4	11	-7	-2,8	
Kehrig	043	1 176	582	3	6	38	37	-2	-0,2	
Kirchwald	049	960	491	7	7	42	31	11	1,2	
Kottenheim	055	2 683	1 346	6	20	75	84	-23	-0,8	
Langenfeld	060	664	339	1	4	18	15	-	-	
Langscheid	061	92	44	-	2	2	1	-1	-1,1	
Lind	063	52	20	-	-	1	-	1	2,0	



Landkreis (LK) Verbandsgemeinde (VG) Gemeinde	Schlüssel- nummer	Bevölkerung am 30.6.2016		Veränderung im 1. Halbjahr 2016						
		insgesamt	weiblich	Ge- borene	Ge- storbene	Zuge- zogene	Fortge- zogene	Bevölkerungszu- bzw. -abnahme (-)		
										Anzahl
noch: LK Mayen-Koblenz										
	137									
Luxem	066	292	134	-	3	10	9	-2	-0,7	
Monreal	074	808	396	2	4	25	16	6	0,7	
Münk	077	247	122	2	-	3	7	-2	-0,8	
Nachtsheim	079	539	262	3	2	15	25	-9	-1,6	
Reudelsterz	092	371	183	1	2	15	9	5	1,4	
Sankt Johann	097	926	477	2	8	39	21	12	1,3	
Siebenbach	099	210	98	-	1	12	4	7	3,4	
Virneburg	105	376	183	2	-	12	10	4	1,1	
Weiler	110	479	230	7	3	16	16	4	0,8	
Welschenbach	113	47	25	-	-	3	9	-6	-11,3	
VG Weißenthurm	08	34 513	17 245	165	184	1 475	1 363	89	0,3	
Bassenheim	202	2 944	1 475	8	13	113	107	1	0,0	
Kaltenengers	209	2 101	1 030	13	9	97	82	19	0,9	
Kettig	211	3 352	1 701	11	20	141	132	-	-	
Mülheim-Kärlich, St.	216	11 134	5 644	54	50	402	321	82	0,7	
Sankt Sebastian	222	2 612	1 342	13	11	150	149	3	0,1	
Urmitz	225	3 465	1 725	13	23	150	167	-27	-0,8	
Weißenthurm, St.	228	8 905	4 328	53	58	422	405	11	0,1	
LK Neuwied										
	138	181 351	92 150	770	1 130	7 678	6 601	696	0,4	
Neuwied, gkSt.	045	64 678	33 047	300	428	2 364	1 892	338	0,5	
VG Asbach	01	22 140	11 089	88	113	842	789	27	0,1	
Asbach	003	7 225	3 622	34	28	253	224	35	0,5	
Buchholz (Ww.)	080	4 439	2 189	18	20	158	161	-4	-0,1	
Neustadt (Wied)	044	6 255	3 173	20	43	244	240	-20	-0,3	
Windhagen	077	4 221	2 105	16	22	187	164	16	0,4	
VG Bad Honningen	02	11 874	6 005	44	73	559	486	43	0,4	
Bad Honningen, St.	004	5 804	2 964	26	38	283	223	44	0,8	
Hammerstein	024	330	180	-	3	12	21	-12	-3,5	
Leutesdorf	038	1 788	879	5	9	89	117	-32	-1,8	
Rheinbrohl	063	3 952	1 982	13	23	175	125	43	1,1	
VG Dierdorf	03	10 784	5 506	44	58	580	524	41	0,4	
Dierdorf, St.	012	5 692	2 865	24	40	296	252	29	0,5	
Großmaischeid	023	2 357	1 199	5	6	122	112	9	0,4	
Isenburg	031	616	318	2	3	39	51	-14	-2,2	
Kleinmaischeid	034	1 312	712	9	5	73	80	-4	-0,3	
Marienhausen	201	482	249	3	4	34	23	10	2,1	
Stebach	069	325	163	1	-	16	6	11	3,5	
VG Linz am Rhein	04	18 332	9 338	66	111	688	607	29	0,2	
Dattenberg	009	1 512	762	2	5	48	45	-2	-0,1	
Kasbach-Ohlenberg	501	1 388	696	3	6	61	65	-8	-0,6	
Leubsdorf	037	1 612	822	6	5	63	46	17	1,1	
Linz am Rhein, St.	041	5 951	3 114	25	54	301	221	49	0,8	
Ockenfels	055	1 032	506	6	4	29	35	-4	-0,4	
Skt. Katharinen (LK Neuwied)	068	3 358	1 678	10	19	81	93	-22	-0,7	
Vettelschoß	075	3 479	1 760	14	18	105	102	-1	-0,0	
VG Puderbach	05	14 545	7 308	63	92	770	736	4	0,0	
Dernbach	011	1 022	523	6	11	69	82	-18	-1,7	
Döttesfeld	013	621	294	-	3	59	35	21	3,5	
Dürholz	014	1 264	614	4	6	92	57	33	2,7	
Hanroth	025	625	318	4	2	23	26	-1	-0,2	
Harschbach	027	407	204	3	2	9	8	2	0,5	
Linkenbach	040	475	233	2	-	24	29	-3	-0,6	

Landkreis (LK) Verbandsgemeinde (VG) Gemeinde	Schlüssel- nummer	Bevölkerung am 30.6.2016		Veränderung im 1. Halbjahr 2016					Bevölkerungszu- bzw. -abnahme (-)	%
		insgesamt	weiblich	Ge- borene	Ge- storbene	Zuge- zogene	Fortge- zogene			
								Anzahl		
noch: LK Neuwied	138									
Niederhofen	048	431	213	3	4	46	37	8	1,9	
Niederwambach	050	433	200	4	5	23	18	4	0,9	
Oberdreis	052	842	424	3	12	28	29	-10	-1,2	
Pudersbach	057	2 367	1 234	12	18	105	80	19	0,8	
Ratzert	058	231	121	-	-	10	8	2	0,9	
Raubach	059	1 893	975	8	9	80	111	-31	-1,6	
Rodenbach bei Pudersbach	064	628	309	2	4	34	34	-2	-0,3	
Steimel	070	1 260	645	5	5	67	73	-8	-0,6	
Urbach	074	1 473	720	5	7	69	82	-15	-1,0	
Woldert	078	573	281	2	4	32	27	3	0,5	
VG Rengsdorf-Waldbreitbach	09	25 892	13 122	116	177	1 207	955	187	0,7	
Anhausen	002	1 366	702	7	10	44	39	2	0,1	
Bonefeld	005	957	479	3	3	30	23	7	0,7	
Breitscheid	006	2 092	1 056	9	13	90	113	-28	-1,3	
Datzeroth	010	251	134	2	2	13	9	4	1,6	
Ehlscheid	015	1 416	721	9	4	89	65	30	2,2	
Hardert	026	852	436	1	10	65	37	19	2,3	
Hausen (Wied)	007	1 906	924	5	23	126	58	48	2,6	
Hümmerich	030	769	377	1	8	30	36	-12	-1,5	
Kurtscheid	036	949	478	4	6	24	25	-3	-0,3	
Meinborn	042	532	264	2	2	20	11	9	1,7	
Melsbach	043	1 992	1 013	12	11	67	67	1	0,1	
Niederbreitbach	047	1 588	800	10	8	52	48	6	0,4	
Oberhonnefeld-Gierend	053	1 105	567	8	3	72	57	20	1,8	
Oberraden	054	658	329	1	-	32	17	16	2,5	
Rengsdorf	061	2 712	1 392	15	21	171	131	34	1,3	
Roßbach	065	1 473	728	7	10	46	40	1	0,1	
Rüschel	066	783	387	4	3	20	19	2	0,3	
Straßenhaus	071	1 902	961	11	15	90	68	17	0,9	
Thalhausen	072	740	358	4	2	29	22	9	1,2	
Waldbreitbach	076	1 849	1 016	1	23	97	70	5	0,3	
VG Unkel	07	13 106	6 735	49	78	668	612	27	0,2	
Bruchhausen	008	974	478	9	5	45	42	7	0,7	
Erpel	019	2 561	1 301	11	8	151	130	24	0,9	
Rheinbreitbach	062	4 481	2 283	14	19	187	200	-19	-0,4	
Unkel, St.	073	5 090	2 673	15	46	285	240	15	0,3	
LK Rhein-Hunsrück-Kreis	140	103 026	51 755	434	616	4 937	4 252	497	0,5	
Boppard, St.	501	15 434	7 880	67	116	639	556	30	0,2	
VG Emmelshausen	02	14 591	7 225	52	91	603	434	129	0,9	
Badenhard	005	145	66	-	2	6	14	-10	-6,5	
Beulich	201	502	240	-	1	23	10	12	2,4	
Bickenbach	014	334	167	1	5	10	11	-5	-1,5	
Birkheim	016	144	70	2	-	5	1	6	4,3	
Dörth	031	518	250	1	2	18	18	-1	-0,2	
Emmelshausen, St.	036	4 766	2 456	17	38	178	137	18	0,4	
Gondershausen	043	1 300	642	6	4	67	25	44	3,5	
Halsenbach	045	1 291	593	5	7	111	65	44	3,5	
Hausbay	047	177	93	1	-	2	10	-7	-3,8	
Hungenroth	060	266	122	5	3	23	6	19	7,7	
Karbach	063	616	297	3	7	18	15	-	-	
Kratzenburg	075	396	193	-	4	8	4	-	-	
Leiningen	084	727	367	3	3	21	18	3	0,4	
Lingerhahn	087	453	213	1	-	23	21	3	0,7	
Maisborn	089	129	62	1	-	4	3	2	1,6	
Mermuth	093	234	118	-	2	6	9	-5	-2,1	

Landkreis (LK) Verbandsgemeinde (VG) Gemeinde	Schlüssel- nummer	Bevölkerung am 30.6.2016		Veränderung im 1. Halbjahr 2016					Bevölkerungszu- bzw. -abnahme (-)	%
		insgesamt	weiblich	Ge- borene	Ge- storbene	Zuge- zogene	Fortge- zogene			
								Anzahl		
noch: LK Rhein-Hunsrück-Kreis 140										
Morshausen	205	363	168	1	3	6	4	-	-	
Mühlpfad	098	73	30	-	-	5	2	3	4,3	
Ney	102	338	174	1	2	16	10	5	1,5	
Niedert	108	129	66	2	1	-	2	-1	-0,8	
Norath	110	458	229	-	1	9	15	-7	-1,5	
Pfalzfeld	117	640	311	2	3	33	15	17	2,7	
Schwall	140	329	175	-	2	9	16	-9	-2,7	
Thörlingen	149	149	66	-	-	-	1	-1	-0,7	
Utzenhain	156	114	57	-	1	2	2	-1	-0,9	
VG Kastellaun	03	15 807	7 903	62	105	918	768	103	0,7	
Alterkülz	001	430	209	-	2	9	10	-3	-0,7	
Bell (Hunsrück)	009	1 459	721	7	7	40	31	9	0,6	
Beltheim	010	1 971	1 002	9	23	107	72	21	1,1	
Braunshorn	018	605	299	1	-	21	21	1	0,2	
Buch	021	879	423	2	6	23	18	-	-	
Dommershausen	202	1 080	554	1	5	37	39	-6	-0,6	
Gödenroth	042	469	236	2	3	19	20	-2	-0,4	
Hasselbach	046	199	107	1	-	13	4	10	5,3	
Hollnich	055	305	147	2	-	12	9	5	1,7	
Kastellaun, St.	064	5 360	2 666	28	37	529	433	86	1,6	
Korweiler	073	83	41	-	-	-	3	-3	-3,5	
Lahr	502	163	76	-	2	2	6	-7	-4,1	
Mastershausen	204	981	498	3	7	39	37	-2	-0,2	
Michelbach	095	167	84	-	-	5	5	-1	-0,6	
Mörsdorf	503	609	317	1	4	23	21	-1	-0,2	
Roth	131	256	125	1	-	5	8	-2	-0,8	
Spesenroth	147	136	65	1	2	5	10	-6	-4,2	
Uhler	153	354	177	2	2	17	9	8	2,3	
Zilshausen	504	301	156	1	5	12	12	-4	-1,3	
VG Kirchberg (Hunsrück)	04	19 882	9 951	93	122	1 111	1 001	86	0,4	
Bärenbach	006	439	216	1	1	13	14	-1	-0,2	
Belg	007	136	67	1	1	4	1	3	2,3	
Büchenbeuren	024	1 731	827	9	5	125	129	1	0,1	
Dickenschied	028	711	357	5	4	27	21	7	1,0	
Dill	029	189	97	-	2	4	7	-6	-3,1	
Dillendorf	030	589	285	1	3	35	34	-1	-0,2	
Gehlweiler	040	229	120	-	3	5	9	-7	-3,0	
Gemünden	041	1 256	650	7	24	64	54	-4	-0,3	
Hahn	044	200	99	3	1	18	8	12	6,4	
Hecken	048	113	54	-	2	7	7	-2	-1,7	
Heinzenbach	049	430	222	1	-	14	13	2	0,5	
Henau	050	141	78	-	1	5	6	-2	-1,4	
Hirschfeld (Hunsrück)	053	287	140	1	1	10	9	1	0,3	
Kappel	062	471	222	1	4	25	29	-7	-1,5	
Kirchberg (Hunsrück), St.	067	3 936	1 988	21	26	194	145	45	1,2	
Kludenbach	071	99	51	-	1	8	4	3	3,1	
Laufersweiler	081	840	416	5	5	40	39	1	0,1	
Lautzenhausen	082	396	188	3	1	156	128	31	8,5	
Lindenschied	086	200	97	1	1	8	10	-2	-1,0	
Maitzborn	090	114	57	-	1	3	3	-1	-0,9	
Metzenhausen	094	112	53	-	-	3	2	1	0,9	
Nieder Kostenz	105	175	82	-	1	2	6	-5	-2,8	
Niedersohren	107	451	210	-	4	23	25	-6	-1,3	
Niederweiler	109	403	207	2	1	27	18	10	2,5	
Ober Kostenz	111	252	121	1	-	4	5	-	-	
Raversbeuren	120	136	64	-	-	15	1	14	11,5	
Reckershausen	122	356	182	-	-	12	13	-1	-0,3	
Rödelhausen	128	131	72	-	-	-	12	-12	-8,4	
Rödern	129	196	104	-	1	4	5	-2	-1,0	

Landkreis (LK) Verbandsgemeinde (VG) Gemeinde	Schlüssel- nummer	Bevölkerung am 30.6.2016		Veränderung im 1. Halbjahr 2016					Bevölkerungszu- bzw. -abnahme (-)	%
		insgesamt	weiblich	Ge- borene	Ge- storbene	Zuge- zogene	Fortge- zogene			
								Anzahl		
noch: LK Rhein-Hunsrück-Kreis 140										
Rohrbach	130	183	88	-	3	8	6	-1	-0,5	
Schlierschied	135	183	92	1	-	1	3	-1	-0,5	
Schwarzen	141	143	69	2	-	20	8	14	10,9	
Sohren	145	3 244	1 657	20	17	150	169	-16	-0,5	
Sohrschied	146	112	64	1	1	6	1	5	4,7	
Todenroth	151	85	42	1	-	13	14	-	-	
Unzenberg	154	415	208	2	2	21	19	2	0,5	
Wahlenau	159	197	105	1	-	17	9	9	4,8	
Womrath	163	190	96	1	2	4	6	-3	-1,6	
Woppenroth	164	257	132	1	2	10	4	5	2,0	
Würrich	165	154	72	-	1	6	5	-	-	
VG Rheinböllen	05	10 214	5 113	40	44	469	406	60	0,6	
Argenthal	003	1 645	830	2	5	91	61	26	1,6	
Benzweiler	011	209	99	-	-	22	12	10	5,0	
Dichtelbach	027	645	308	3	-	18	22	-1	-0,2	
Ellern (Hunsrück)	035	851	416	4	3	37	22	16	1,9	
Erbach	037	277	145	-	1	10	2	7	2,6	
Kisselbach	068	597	287	1	1	33	27	6	1,0	
Liebshausen	085	484	247	-	-	10	15	-5	-1,0	
Mörschbach	096	345	169	1	2	8	7	-	-	
Rheinböllen, St.	125	4 073	2 059	22	26	200	207	-8	-0,2	
Riesweiler	127	706	361	6	5	30	23	7	1,0	
Schnorbach	138	246	124	-	-	7	6	1	0,4	
Steinbach	148	136	68	1	1	3	2	1	0,7	
VG Sankt Goar-Oberwesel	06	8 881	4 506	36	46	345	372	-41	-0,5	
Damscheid	025	641	320	2	1	22	13	10	1,6	
Laudert	080	415	207	1	1	12	10	2	0,5	
Niederburg	104	661	340	2	4	11	20	-11	-1,6	
Oberwesel, St.	112	2 869	1 486	14	12	133	99	35	1,2	
Perscheid	116	369	197	1	-	15	13	3	0,8	
Sankt Goar, St.	133	2 713	1 353	11	19	112	93	9	0,3	
Urbach	155	714	365	2	7	20	33	-18	-2,5	
Wiebelsheim	161	499	238	3	2	20	91	-71	-12,5	
VG Simmern / Hunsrück	07	18 217	9 177	84	92	852	715	130	0,7	
Altweidelbach	002	244	125	-	1	5	2	2	0,8	
Belgweiler	008	210	99	1	1	7	14	-7	-3,2	
Bergenhäuser	012	113	56	-	2	2	2	-2	-1,7	
Biebern	015	323	148	-	1	14	13	-	-	
Bubach	020	269	132	-	1	6	6	-1	-0,4	
Budenbach	023	172	75	2	1	4	21	-16	-8,5	
Fronhofen	039	222	111	-	-	11	9	3	1,4	
Holzbach	056	497	245	1	2	21	18	1	0,2	
Horn	058	331	175	-	1	9	11	-3	-0,9	
Keidelheim	065	307	165	-	1	17	3	13	4,4	
Klosterkumbd	070	265	114	1	1	8	14	-6	-2,2	
Külz (Hunsrück)	076	484	243	6	1	19	24	-	-	
Kümbdchen	077	461	230	2	6	22	28	-10	-2,1	
Laubach	079	426	219	-	-	20	15	5	1,2	
Mengerschied	092	718	348	5	3	27	27	2	0,3	
Mutterschied	099	498	251	3	-	28	31	-	-	
Nannhausen	100	577	290	2	4	44	29	12	2,1	
Neuerkirch	101	277	135	-	2	6	9	-5	-1,8	
Niederkumbd	106	312	142	3	1	20	17	5	1,6	
Ohlweiler	113	332	161	-	1	1	4	-5	-1,5	
Oppertshausen	115	116	56	-	-	6	6	-	-	
Pleizenhausen	118	250	123	3	1	13	16	-1	-0,4	
Ravengiersburg	119	325	167	2	-	13	9	6	1,9	
Rayerschied	121	102	54	-	-	5	5	-	-	

Landkreis (LK) Verbandsgemeinde (VG) Gemeinde	Schlüssel- nummer	Bevölkerung am 30.6.2016		Veränderung im 1. Halbjahr 2016					Bevölkerungszu- bzw. -abnahme (-)		
		insgesamt	weiblich	Ge- borene	Ge- storbene	Zuge- zogene	Fortge- zogene				
								Anzahl			
noch: LK Rhein-Hunsrück-Kreis 140											
Reich	123	343	171	1	2	24	14	9	2,7		
Riegenroth	126	242	110	-	1	15	31	-17	-6,6		
Sargenroth	134	443	223	-	1	14	8	5	1,1		
Schönborn	139	259	128	-	-	14	12	2	0,8		
Simmern/Hunsrück, St.	144	7 893	4 091	44	55	406	264	134	1,7		
Tiefenbach	150	730	364	3	1	28	34	-4	-0,5		
Wahlbach	158	183	95	2	1	14	11	4	2,2		
Wüschheim	166	293	131	3	-	9	8	4	1,4		
LK Rhein-Lahn-Kreis	141	123 455	62 195	512	771	6 489	6 285	-88	-0,1		
Lahnstein, gkSt.	075	17 990	9 318	76	110	759	704	17	0,1		
VG Bad Ems	01	16 673	8 620	83	108	806	591	189	1,1		
Arzbach	201	1 693	876	8	16	75	68	1	0,1		
Bad Ems, St.	006	9 439	4 907	57	71	564	339	210	2,3		
Becheln	008	662	329	3	2	15	10	6	0,9		
Dausenau	025	1 259	622	5	5	50	37	12	1,0		
Fachbach	041	1 273	657	2	6	42	45	-8	-0,6		
Frücht	044	558	294	1	2	10	24	-15	-2,6		
Kemmenau	071	462	249	3	-	22	25	-	-		
Miellen	086	373	193	3	2	9	4	6	1,6		
Nievern	098	954	493	1	4	19	39	-23	-2,4		
VG Diez	03	25 906	12 752	117	142	2 351	2 664	-354	-1,3		
Altendiez	002	2 222	1 164	8	13	100	92	3	0,1		
Aull	005	421	216	1	-	11	29	-17	-3,9		
Balduinstein	503	608	292	1	2	37	21	15	2,5		
Birlenbach	014	1 547	767	9	5	74	69	9	0,6		
Charlottenberg	021	158	86	-	1	7	6	-	-		
Cramberg	022	502	259	4	3	12	6	7	1,4		
Diez, St.	029	11 703	5 550	60	74	1 793	2 133	-370	-3,1		
Dörnberg	030	461	226	3	5	16	25	-11	-2,3		
Eppenrod	038	718	363	2	5	27	20	4	0,6		
Geilnau	045	354	184	2	4	5	8	-5	-1,4		
Gückingen	049	1 059	548	7	4	41	29	14	1,3		
Hambach	052	464	233	1	4	23	15	5	1,1		
Heistenbach	053	1 081	553	7	2	34	48	-9	-0,8		
Hirschberg	057	336	174	2	2	17	21	-4	-1,2		
Holzappel	059	1 020	515	3	2	25	52	-26	-2,5		
Holzheim	061	907	456	-	3	41	23	15	1,7		
Horhausen	062	300	147	3	2	15	9	7	2,4		
Isselbach	064	348	175	1	2	13	22	-10	-2,8		
Langenscheid	076	499	250	1	3	19	12	5	1,0		
Laurenburg	077	332	151	1	3	19	6	12	3,8		
Scheidt	124	308	166	-	3	14	11	-	-		
Steinsberg	130	226	112	-	-	4	4	-	-		
Wasenbach	133	332	165	1	-	4	3	2	0,6		
VG Hahnstätten	04	9 473	4 744	37	48	376	377	-15	-0,2		
Burgschwalbach	020	1 060	535	5	7	48	45	1	0,1		
Flacht	043	1 042	531	4	4	48	59	-11	-1,0		
Hahnstätten	051	2 958	1 495	10	15	148	137	3	0,1		
Kaltenholzhausen	065	575	292	4	2	11	10	3	0,5		
Lohrheim	081	588	296	4	1	17	11	9	1,6		
Mudershausen	089	434	207	-	3	22	16	3	0,7		
Netzbach	093	370	177	2	2	7	18	-11	-2,9		
Niederneisen	095	1 413	714	-	10	49	48	-9	-0,6		
Oberneisen	102	762	359	4	3	26	29	-2	-0,3		
Schiesheim	125	271	138	4	1	-	4	-1	-0,4		

Landkreis (LK) Verbandsgemeinde (VG) Gemeinde	Schlüssel- nummer	Bevölkerung am 30.6.2016		Veränderung im 1. Halbjahr 2016					Bevölkerungszu- bzw. -abnahme (-)	%
		insgesamt	weiblich	Ge- borene	Ge- storbene	Zuge- zogene	Fortge- zogene			
								Anzahl		
noch: LK Rhein-Lahn-Kreis										
	141									
VG Katzenelnbogen	05	9 259	4 683	34	67	358	315	10	0,1	
Allendorf	001	651	320	2	3	17	19	-3	-0,5	
Berghausen	010	303	159	2	2	8	13	-5	-1,6	
Berndroth	011	396	205	2	1	21	16	6	1,5	
Biebrich	013	318	156	-	2	6	6	-2	-0,6	
Bremberg	018	295	140	3	1	7	7	2	0,7	
Dörsdorf	032	430	226	2	2	4	6	-2	-0,5	
Ebertshausen	034	135	75	-	-	5	1	4	3,1	
Eisighofen	036	273	130	2	1	8	16	-7	-2,5	
Ergeshausen	039	139	66	1	-	2	6	-3	-2,1	
Gutenacker	050	356	179	4	4	6	5	1	0,3	
Herold	054	421	211	2	3	18	18	-1	-0,2	
Katzenelnbogen, St.	068	2 255	1 160	7	30	133	86	24	1,1	
Klingelbach	073	722	375	4	3	40	29	12	1,7	
Kördorf	074	520	250	2	5	4	15	-13	-2,4	
Mittelfischbach	088	129	64	-	-	5	2	2	1,6	
Niedertiefenbach	096	197	95	-	2	17	15	-	-	
Oberfischbach	101	173	84	-	-	3	3	-	-	
Reckenroth	113	210	105	1	1	7	5	2	1,0	
Rettert	117	417	216	-	3	23	15	5	1,2	
Roth	118	201	98	-	-	1	9	-8	-3,8	
Schönborn	126	718	369	-	4	23	23	-4	-0,6	
VG Loreley	09	16 830	8 384	70	114	747	680	20	0,1	
Auel	004	196	101	1	3	1	7	-8	-3,9	
Bornich	016	970	475	2	7	33	27	-1	-0,1	
Braubach, St.	501	3 063	1 524	15	18	145	123	19	0,6	
Dachsenhausen	023	1 002	494	1	7	36	23	7	0,7	
Dahlheim	024	837	416	4	2	20	34	-12	-1,4	
Dörscheid	031	394	203	-	1	7	16	-10	-2,5	
Filsen	042	636	312	2	3	17	27	-11	-1,7	
Kamp-Bornhofen	066	1 598	836	5	28	86	65	-3	-0,2	
Kaub, St.	069	877	423	3	9	76	58	12	1,4	
Kestert	072	568	276	2	3	21	35	-15	-2,6	
Lierschied	079	470	237	1	2	18	24	-7	-1,5	
Lykershausen	083	231	120	2	-	9	1	10	4,5	
Nochern	099	518	247	4	4	9	8	1	0,2	
Osterspai	108	1 258	623	8	8	57	33	24	1,9	
Patersberg	109	390	193	2	1	5	12	-6	-1,5	
Prath	112	292	143	2	3	2	5	-4	-1,4	
Reichenberg	114	172	88	-	1	4	11	-8	-4,4	
Reitzenhain	115	324	159	2	3	21	17	3	0,9	
Skt. Goarshn., Loreleyst., St.	121	1 332	667	6	5	113	99	15	1,1	
Sauerthal	122	155	69	1	-	5	11	-5	-3,1	
Weisel	136	1 086	542	4	2	52	25	29	2,7	
Weyer	138	461	236	3	4	10	19	-10	-2,1	
VG Nassau	06	11 280	5 659	33	87	445	349	38	0,3	
Attenhausen	003	410	212	2	-	12	9	5	1,2	
Dessighofen	026	187	96	1	-	1	3	-1	-0,5	
Dienethal	027	218	109	-	-	10	8	2	0,9	
Dornholzhausen	033	207	106	1	1	7	5	2	1,0	
Geisig	046	354	172	1	2	20	8	11	3,2	
Hömburg	058	344	174	-	4	12	6	-	-	
Lollschied	082	186	93	-	-	7	4	3	1,6	
Misselberg	087	95	52	-	-	2	7	-5	-5,0	
Nassau, St.	091	4 607	2 301	13	43	168	124	13	0,3	
Obernhof	103	379	191	1	6	24	18	1	0,3	
Oberwies	106	141	74	-	4	9	4	1	0,7	
Pohl	111	340	163	1	2	10	14	-5	-1,4	
Schweighausen	127	219	117	1	1	8	10	-2	-0,9	

Landkreis (LK) Verbandsgemeinde (VG) Gemeinde	Schlüssel- nummer	Bevölkerung am 30.6.2016		Veränderung im 1. Halbjahr 2016						
		insgesamt	weiblich	Ge- borene	Ge- storbene	Zuge- zogene	Fortge- zogene	Bevölkerungszu- bzw. -abnahme (-)		
										Anzahl
noch: LK Rhein-Lahn-Kreis										
	141									
Seelbach	128	404	201	-	2	14	20	-8	-1,9	
Singhofen	129	1 759	893	6	17	61	41	9	0,5	
Sulzbach	132	189	96	-	2	4	11	-9	-4,5	
Weinähr	135	447	219	1	1	30	20	9	2,1	
Winden	139	700	342	5	2	45	35	13	1,9	
Zimmerschied	141	94	48	-	-	1	2	-1	-1,1	
VG Nastätten	07	16 044	8 035	62	95	647	605	7	0,0	
Berg	009	256	126	1	1	10	1	9	3,6	
Bettendorf	012	330	158	-	1	9	9	-1	-0,3	
Bogel	015	761	373	5	6	42	36	5	0,7	
Buch	019	597	294	2	2	26	24	2	0,3	
Diethardt	502	237	111	-	1	8	8	-1	-0,4	
Ehr	035	76	36	-	1	3	4	-2	-2,6	
Endlichhofen	037	159	72	-	1	22	10	11	7,4	
Eschbach	040	157	85	1	-	2	2	1	0,6	
Gemmerich	047	527	267	2	3	12	12	-1	-0,2	
Hainau	110	167	85	2	2	3	3	-	-	
Himmighofen	055	319	149	-	1	10	11	-2	-0,6	
Holzhausen an der Haide	060	1 169	586	8	5	55	37	21	1,8	
Hunzel	063	256	128	1	3	9	15	-8	-3,0	
Kasdorf	067	232	118	-	2	7	6	-1	-0,4	
Kehlbach	070	178	97	-	3	8	3	2	1,1	
Lautert	078	274	134	-	1	18	12	5	1,9	
Lipporn	080	274	150	1	3	15	11	2	0,7	
Marienfels	084	291	142	1	1	4	15	-11	-3,6	
Miehlen	085	1 936	975	7	9	65	52	11	0,6	
Nastätten, St.	092	4 159	2 126	18	24	186	218	-39	-0,9	
Niederbachheim	094	263	134	2	-	16	8	9	3,5	
Niederwallmenach	097	412	200	2	4	13	15	-4	-1,0	
Oberbachheim	100	203	99	-	2	4	6	-3	-1,5	
Obertiefenbach	104	387	192	3	1	5	16	-9	-2,3	
Oberwallmenach	105	182	88	1	3	3	2	-1	-0,5	
Oelsberg	107	517	255	1	3	31	19	10	2,0	
Rettershain	116	335	171	-	3	15	8	4	1,2	
Ruppertshofen	120	338	175	1	5	10	10	-4	-1,2	
Strüth	131	304	152	-	1	11	9	1	0,3	
Weidenbach	134	122	58	1	-	6	7	-	-	
Welterod	137	449	210	1	3	15	12	-	-	
Winterwerb	140	177	89	1	-	4	4	1	0,6	
LK Rhein-Pfalz-Kreis										
	338	152 842	77 421	690	752	6 463	5 062	1 296	0,9	
Bobenheim-Roxheim	004	10 133	5 131	35	66	395	304	58	0,6	
Böhl-Iggelheim	005	10 277	5 297	43	65	326	249	54	0,5	
Limburgerhof	017	11 587	6 001	56	42	458	334	135	1,2	
Mutterstadt	019	12 835	6 571	54	72	625	407	199	1,6	
Schifferstadt, St.	025	19 989	10 037	110	110	1 108	815	288	1,5	
VG Dannstadt-Schauernheim	01	13 370	6 701	68	50	624	459	177	1,3	
Dannstadt-Schauernheim	006	7 244	3 641	44	22	393	261	151	2,1	
Hochdorf-Assenheim	014	3 187	1 575	11	13	110	115	-7	-0,2	
Rödersheim-Gronau	022	2 939	1 485	13	15	121	83	33	1,1	
VG Lamsheim-Heßheim	06	16 580	8 363	70	71	691	526	158	1,0	
Beindersheim	002	3 254	1 632	20	14	134	107	30	0,9	
Großniedesheim	009	1 248	605	4	2	63	45	19	1,5	
Heßheim	012	3 002	1 537	11	12	126	112	14	0,5	
Heuchelheim bei Frankenthal	013	1 264	631	3	4	72	40	29	2,3	
Kleinniedesheim	015	926	473	1	8	41	32	2	0,2	

Landkreis (LK) Verbandsgemeinde (VG) Gemeinde	Schlüssel- nummer	Bevölkerung am 30.6.2016		Veränderung im 1. Halbjahr 2016					Bevölkerungszu- bzw. -abnahme (-)	%
		insgesamt	weiblich	Ge- borene	Ge- storbene	Zuge- zogene	Fortge- zogene			
								Anzahl		
noch: LK Rhein-Pfalz-Kreis		338								
Lambsheim	016	6 886	3 485	31	31	255	190	64	0,9	
VG Maxdorf	04	12 820	6 534	47	65	542	441	77	0,6	
Birkenheide	003	3 178	1 630	14	9	140	95	46	1,5	
Fußgönheim	008	2 590	1 291	11	12	114	111	-1	-0,0	
Maxdorf	018	7 052	3 613	22	44	288	235	32	0,5	
VG Rheinauen	08	24 035	12 132	106	127	871	787	53	0,2	
Altrip	001	7 622	3 842	27	44	244	241	-16	-0,2	
Neuhofen	020	7 162	3 649	27	42	236	226	-10	-0,1	
Otterstadt	021	3 405	1 696	23	15	109	82	33	1,0	
Waldsee	026	5 846	2 945	29	26	282	238	46	0,8	
VG Römerberg-Dudenhofen	07	21 216	10 654	101	84	823	740	97	0,5	
Dudenhofen	007	5 975	3 033	29	39	234	154	70	1,2	
Hanhofen	010	2 599	1 271	12	8	128	94	38	1,5	
Harthausen	011	3 059	1 499	15	12	113	99	17	0,6	
Römerberg	023	9 583	4 851	45	25	348	393	-28	-0,3	
LK Südliche Weinstraße	337	111 006	56 084	426	605	4 716	4 045	480	0,4	
VG Annweiler am Trifels	01	16 959	8 542	67	111	733	597	91	0,5	
Albersweiler	001	1 943	985	12	17	91	76	10	0,5	
Annweiler am Trifels, St.	501	7 112	3 597	27	49	292	241	29	0,4	
Dernbach	017	466	240	-	3	40	13	23	5,2	
Eußerthal	024	897	456	2	5	59	56	-	-	
Gossersweiler-Stein	033	1 398	696	8	8	28	32	-4	-0,3	
Münchweiler am Klingbach	054	201	96	-	-	4	6	-2	-1,0	
Ramberg	064	1 009	494	4	4	61	39	22	2,2	
Rinnthal	067	649	324	-	5	38	23	10	1,6	
Silz	074	804	395	3	3	41	36	5	0,6	
Völkersweiler	078	592	303	2	5	18	13	2	0,3	
Waldhambach	080	378	189	1	1	20	14	6	1,6	
Waldröhrbach	081	392	199	2	4	15	18	-5	-1,3	
Wernersberg	083	1 118	568	6	7	26	30	-5	-0,4	
VG Bad Bergzabern	02	24 112	12 261	74	143	1 149	952	122	0,5	
Bad Bergzabern, St.	005	8 143	4 288	32	70	566	388	136	1,7	
Barbelroth	006	644	322	2	1	28	21	8	1,3	
Birkenhördt	008	639	318	1	6	19	20	-6	-0,9	
Böllenborn	013	213	106	-	1	8	6	1	0,5	
Dierbach	018	548	283	4	1	17	23	-3	-0,5	
Dörrenbach	019	900	458	1	6	26	30	-10	-1,1	
Gleiszellen-Gleishorbach	029	837	423	5	1	47	23	28	3,5	
Hergersweiler	037	245	117	1	1	8	6	2	0,8	
Kapellen-Drusweiler	045	964	479	1	7	50	33	11	1,2	
Kapsweyer	046	948	468	2	3	27	21	5	0,5	
Klingenmünster	049	2 266	1 066	5	7	91	118	-28	-1,2	
Niederhorbach	055	462	236	1	2	5	16	-12	-2,5	
Niederotterbach	056	319	165	-	2	10	8	-	-	
Oberhausen	058	479	246	-	2	28	15	10	2,1	
Oberrotterbach	059	1 147	585	8	8	41	36	5	0,4	
Oberschlettenbach	060	135	70	1	-	7	2	6	4,7	
Pleisweiler-Oberhofen	062	830	425	1	2	30	20	9	1,1	
Schweigen-Rechtenbach	071	1 407	712	4	8	51	63	-16	-1,1	
Schweighofen	072	576	278	1	2	11	18	-8	-1,4	
Steinfeld	076	1 823	931	4	8	53	69	-21	-1,1	
Vorderweidenthal	079	587	285	-	5	26	16	5	0,9	



Landkreis (LK) Verbandsgemeinde (VG) Gemeinde	Schlüssel- nummer	Bevölkerung am 30.6.2016		Veränderung im 1. Halbjahr 2016						
		insgesamt	weiblich	Ge- borene	Ge- storbene	Zuge- zogene	Fortge- zogene	Bevölkerungszu- bzw. -abnahme (-)		
										Anzahl
noch: LK Südliche Weinstraße 337										
VG Edenkoben	03	20 323	10 213	79	100	934	829	78	0,4	
Altdorf	002	801	399	4	2	31	28	5	0,6	
Böbingen	011	760	387	3	-	12	16	-1	-0,1	
Burrweiler	015	822	417	5	5	45	37	8	1,0	
Edenkoben, St.	020	6 713	3 339	32	48	373	362	-6	-0,1	
Edesheim	021	2 402	1 210	12	8	129	94	38	1,6	
Flemlingen	025	417	211	-	1	10	16	-7	-1,7	
Freimersheim (Pfalz)	027	957	467	2	4	36	31	3	0,3	
Gleisweiler	028	623	327	-	3	46	19	23	3,8	
Gommersheim	032	1 566	788	4	5	76	66	9	0,6	
Großfischlingen	035	628	319	2	2	11	13	-2	-0,3	
Hainfeld	036	833	405	3	2	28	28	-	-	
Kleinfischlingen	048	310	152	1	1	18	2	16	5,4	
Rhodt unter Rietburg	066	1 158	601	6	4	57	42	16	1,4	
Roschbach	069	826	433	1	7	21	30	-15	-1,8	
Venningen	077	933	459	4	3	33	36	-3	-0,3	
Weyher in der Pfalz	084	574	299	-	5	8	9	-6	-1,0	
VG Herxheim	04	15 132	7 701	72	72	591	509	83	0,6	
Herxheim bei Landau/Pfalz	038	10 643	5 435	52	59	394	374	14	0,1	
Herxheimweyher	039	552	279	1	2	28	8	19	3,6	
Insheim	044	2 161	1 114	11	6	70	58	17	0,8	
Rohrbach	068	1 776	873	8	5	99	69	33	1,9	
VG Landau-Land	05	13 806	6 913	43	89	496	452	-1	-0,0	
Billigheim-Ingenheim	007	3 852	1 941	11	36	159	114	20	0,5	
Birkweiler	009	721	361	2	4	27	17	9	1,3	
Böchingen	012	749	380	2	1	21	30	-7	-0,9	
Eschbach	022	612	305	-	2	23	29	-8	-1,3	
Frankweiler	026	854	436	2	5	34	25	7	0,8	
Göcklingen	031	895	449	2	4	13	23	-12	-1,3	
Heuchelheim-Klingen	040	840	415	3	10	21	48	-34	-3,9	
Ilbesheim bei Landau i. d. Pf.	042	1 187	581	6	7	45	37	7	0,6	
Impflingen	043	907	435	4	4	43	26	17	1,9	
Knöringen	050	477	226	3	6	15	19	-7	-1,4	
Leinsweiler	051	429	222	-	-	17	6	11	2,6	
Ranschbach	065	656	339	2	2	20	22	-2	-0,3	
Siebelingen	073	1 054	530	3	7	50	36	8	0,8	
Walsheim	082	573	293	3	1	8	20	-10	-1,7	
VG Maikammer	06	8 153	4 100	38	37	328	276	51	0,6	
Kirrweiler (Pfalz)	047	2 028	985	11	7	75	58	20	1,0	
Maikammer	052	4 400	2 233	21	23	188	147	40	0,9	
Sankt Martin	070	1 725	882	6	7	65	71	-9	-0,5	
VG Offenbach an der Queich	07	12 521	6 354	53	53	485	430	56	0,4	
Bornheim	014	1 508	772	8	3	43	47	-	-	
Essingen	023	2 235	1 124	4	6	94	76	16	0,7	
Hochstadt (Pfalz)	041	2 423	1 236	16	12	101	95	10	0,4	
Offenbach an der Queich	061	6 355	3 222	25	32	247	212	30	0,5	
LK Südwestpfalz	340	96 462	48 732	334	644	3 264	2 958	-12	-0,0	
VG Dahrer Felsenland	01	14 592	7 356	42	100	511	387	68	0,5	
Bobenthal	001	293	148	-	2	12	8	2	0,7	
Bruchweiler-Bärenbach	501	1 558	769	5	7	77	46	29	1,9	
Bundenthal	502	1 120	560	2	2	17	18	-1	-0,1	
Busenberg	002	1 215	605	3	4	30	20	9	0,7	
Dahn, St.	004	4 633	2 378	18	46	214	152	38	0,8	
Erfweiler	009	1 183	580	5	6	22	30	-9	-0,8	

Landkreis (LK) Verbandsgemeinde (VG) Gemeinde	Schlüssel- nummer	Bevölkerung am 30.6.2016		Veränderung im 1. Halbjahr 2016						
		insgesamt	weiblich	Ge- borene	Ge- storbene	Zuge- zogene	Fortge- zogene	Bevölkerungszu- bzw. -abnahme (-)		
										Anzahl
noch: LK Südwestpfalz										
	340									
Erlenbach bei Dahn	010	322	166	-	2	7	4	-	-	
Fischbach bei Dahn	011	1 520	805	3	13	44	37	-3	-0,2	
Hirschthal	021	103	42	-	-	12	11	1	1,0	
Ludwigswinkel	029	767	379	1	9	14	22	-17	-2,2	
Niederschlettenbach	033	309	151	-	2	6	3	1	0,3	
Nothweiler	034	150	68	-	1	8	3	4	2,7	
Rumbach	039	453	232	4	3	11	14	-2	-0,4	
Schindhard	043	573	276	1	-	16	9	8	1,4	
Schönau (Pfalz)	045	393	197	-	3	21	10	8	2,1	
VG Hauenstein	02	8 769	4 491	27	81	302	234	12	0,1	
Darstein	005	202	104	-	1	13	-	12	6,3	
Dimbach	006	181	92	1	-	3	1	3	1,7	
Hauenstein	014	3 951	2 049	16	43	138	105	5	0,1	
Hinterweidenthal	020	1 555	792	1	19	54	50	-14	-0,9	
Lug	030	605	306	2	6	23	13	6	1,0	
Schwanheim	047	578	282	3	3	17	15	2	0,3	
Spirkelbach	049	700	368	-	2	8	11	-5	-0,7	
Wilgartswiesen	057	997	498	4	7	46	39	3	0,3	
VG Pirmasens-Land	03	12 264	6 254	35	69	327	364	-73	-0,6	
Bottenbach	205	755	377	2	3	27	25	1	0,1	
Eppenbrunn	008	1 343	693	3	10	35	30	-2	-0,1	
Hilst	019	337	178	2	2	7	5	2	0,6	
Kröppen	026	687	350	1	4	17	20	-7	-1,0	
Lemberg	028	3 892	2 001	12	17	128	143	-21	-0,5	
Obersimten	036	629	321	1	4	25	6	16	2,6	
Ruppertsweiler	040	1 455	730	10	7	40	42	1	0,1	
Schweix	048	317	165	-	5	5	5	-5	-1,6	
Trulben	052	1 164	591	-	7	17	40	-30	-2,5	
Vinningen	053	1 685	848	4	10	26	48	-28	-1,6	
VG Rodalben	04	14 213	7 233	45	114	513	447	-4	-0,0	
Clausen	003	1 398	716	3	3	62	43	19	1,4	
Donsieders	007	979	499	4	9	28	19	4	0,4	
Leimen	027	923	453	4	7	21	27	-10	-1,1	
Merzalben	031	1 170	589	2	8	50	40	4	0,3	
Münchweiler an der Rodalb	032	2 823	1 450	12	21	91	71	11	0,4	
Rodalben, St.	038	6 920	3 526	20	66	261	247	-32	-0,5	
VG Thaleischweiler-Wallhalben	09	17 849	8 948	69	118	581	600	-68	-0,4	
Biedershausen	204	207	107	2	1	9	11	-1	-0,5	
Herschberg	017	820	406	6	4	31	33	-	-	
Hettenhausen	018	233	114	3	3	3	8	-5	-2,1	
Höheischweiler	023	884	435	5	3	30	28	4	0,5	
Höhfröschen	024	931	447	3	3	52	49	3	0,3	
Knopp-Labach	215	437	216	4	2	10	13	-1	-0,2	
Krähenberg	216	158	82	1	1	2	4	-2	-1,3	
Maßweiler	217	999	510	3	4	19	24	-6	-0,6	
Nünschweiler	035	758	389	3	5	30	23	5	0,7	
Obernheim-Kirchenarnbach	219	1 675	819	4	8	49	62	-17	-1,0	
Petersberg	037	882	453	2	7	29	21	3	0,3	
Reifenberg	220	801	391	1	4	16	23	-10	-1,2	
Rieschweiler-Mühlbach	222	2 110	1 034	6	14	58	80	-30	-1,4	
Saalstadt	041	311	157	1	-	4	5	-	-	
Schauerberg	042	189	98	-	1	5	3	1	0,5	
Schmitshausen	224	416	201	3	1	26	18	10	2,5	
Thaleischweiler-Fröschen	051	3 368	1 759	11	44	141	115	-7	-0,2	
Wallhalben	225	862	423	5	3	29	47	-16	-1,8	
Weselberg	055	1 284	640	1	9	28	27	-7	-0,5	
Winterbach (Pfalz)	228	524	267	5	1	10	6	8	1,6	

Landkreis (LK) Verbandsgemeinde (VG) Gemeinde	Schlüssel- nummer	Bevölkerung am 30.6.2016		Veränderung im 1. Halbjahr 2016						
		insgesamt	weiblich	Ge- borene	Ge- storbene	Zuge- zogene	Fortge- zogene	Bevölkerungszu- bzw. -abnahme (-)		
										Anzahl
noch: LK Südwestpfalz										
	340									
VG Waldfischbach-Burgalben	06	12 361	6 222	44	89	440	375	15	0,1	
Geiselberg	012	821	427	2	5	38	28	6	0,7	
Heltersberg	015	2 052	1 035	6	9	68	59	4	0,2	
Hermersberg	016	1 737	861	8	11	61	43	15	0,9	
Höheinöd	022	1 234	620	6	7	26	35	-15	-1,2	
Horbach	025	605	276	1	2	53	10	42	7,5	
Schmalenberg	044	763	388	5	2	26	20	8	1,1	
Steinalben	050	393	198	1	5	7	18	-15	-3,7	
Waldfischbach-Burgalben	054	4 756	2 417	15	48	161	162	-30	-0,6	
VG Zweibrücken-Land	08	16 414	8 228	72	73	590	551	38	0,2	
Althornbach	201	719	356	-	2	20	26	-8	-1,1	
Battweiler	202	696	339	3	6	14	14	-3	-0,4	
Bechhofen	203	2 131	1 068	10	8	87	104	-15	-0,7	
Contwig	206	4 865	2 465	21	29	158	117	33	0,7	
Dellfeld	207	1 392	687	8	5	48	47	4	0,3	
Dietrichingen	208	352	191	3	2	9	13	-3	-0,8	
Großbundenbach	209	348	155	1	3	30	11	17	5,1	
Großsteinhausen	210	604	303	1	2	15	18	-4	-0,7	
Hornbach, St.	211	1 452	718	3	4	47	69	-23	-1,6	
Käshofen	212	682	337	4	1	52	49	6	0,9	
Kleinbundenbach	213	439	221	2	-	11	8	5	1,2	
Kleinsteinhausen	214	771	389	4	1	38	23	18	2,4	
Mauschbach	218	314	163	3	2	11	10	2	0,6	
Riedelberg	221	473	247	2	2	9	5	4	0,9	
Rosenkopf	223	358	189	3	-	16	7	12	3,5	
Walshausen	226	309	156	1	4	9	10	-4	-1,3	
Wiesbach	227	509	244	3	2	16	20	-3	-0,6	
LK Trier-Saarburg	235	147 476	74 619	634	781	7 448	7 766	-523	-0,4	
VG Hermeskeil	01	14 728	7 424	70	102	1 514	2 613	-1174	-7,4	
Bescheid	005	386	188	3	1	6	6	2	0,5	
Beuren (Hochwald)	008	934	470	7	4	20	26	-3	-0,3	
Damflos	014	596	310	3	6	20	28	-11	-1,8	
Geisfeld	030	505	251	-	4	12	11	-3	-0,6	
Grimburg	035	468	215	2	3	17	26	-13	-2,7	
Gusenburger	036	1 144	563	7	5	17	24	-6	-0,5	
Hermeskeil, St.	045	5 986	3 024	31	39	1 256	2 348	-1136	-16,0	
Hinzert-Pörlert	047	292	152	1	4	7	5	-1	-0,3	
Naurath (Wald)	092	224	108	-	-	5	3	2	0,9	
Neuhütten	093	759	381	2	6	20	25	-9	-1,2	
Rascheid	112	461	223	2	1	9	15	-5	-1,1	
Reinsfeld	114	2 348	1 211	11	25	94	72	5	0,2	
Züsch	153	625	328	1	4	31	24	4	0,6	
VG Kell am See	02	9 406	4 650	33	47	433	347	71	0,8	
Baldringen	003	272	137	2	1	7	5	3	1,1	
Greimerath	033	975	493	3	8	20	25	-11	-1,1	
Heddert	040	259	128	2	1	13	15	-1	-0,4	
Hentern	043	390	175	3	1	11	10	1	0,3	
Kell am See	058	1 978	978	3	15	152	92	55	2,9	
Lampaden	072	557	288	1	1	16	35	-19	-3,3	
Mandern	081	863	410	2	4	9	10	-4	-0,5	
Paschel	105	244	117	1	3	13	13	-2	-0,8	
Schillingen	119	1 215	594	5	3	53	21	31	2,6	
Schömerich	123	133	65	1	-	2	2	1	0,8	
Vierherrenborn	140	198	102	-	2	10	7	1	0,5	
Waldweiler	142	835	426	4	3	70	56	15	1,8	
Zerf	152	1 487	737	6	5	57	56	1	0,1	

Landkreis (LK) Verbandsgemeinde (VG) Gemeinde	Schlüssel- nummer	Bevölkerung am 30.6.2016		Veränderung im 1. Halbjahr 2016					Bevölkerungszu- bzw. -abnahme (-)	%
		insgesamt	weiblich	Ge- borene	Ge- storbene	Zuge- zogene	Fortge- zogene			
								Anzahl		
noch: LK Trier-Saarburg										235
VG Konz	03	31 722	16 082	149	170	1 352	1 164	169	0,5	
Kanzem	055	638	334	4	2	25	16	11	1,8	
Konz, St.	068	18 036	9 214	94	128	788	679	70	0,4	
Nittel	095	2 443	1 234	9	8	118	92	38	1,6	
Oberbillig	096	977	513	5	4	26	31	-5	-0,5	
Onsdorf	101	142	77	-	-	8	2	7	5,2	
Pellingen	106	1 088	556	7	2	51	31	25	2,4	
Tawern	132	2 621	1 292	12	8	98	103	-3	-0,1	
Temmels	133	735	355	2	2	29	28	-	-	
Wasserliesch	143	2 273	1 134	6	9	91	83	5	0,2	
Wawern	144	590	284	3	2	32	26	7	1,2	
Wellen	146	767	367	2	-	54	43	12	1,6	
Wiltingen	148	1 412	722	5	5	32	30	2	0,1	
VG Ruwer	04	18 252	9 284	83	92	807	720	81	0,4	
Bonerath	010	238	121	-	2	5	10	-7	-2,9	
Farschweiler	021	799	390	4	4	52	39	15	1,9	
Gusterath	037	1 947	1 006	14	11	131	77	56	3,0	
Gutweiler	038	649	345	1	1	25	24	1	0,2	
Herl	044	261	129	-	1	5	11	-7	-2,6	
Hinzenburg	046	144	75	-	-	4	2	2	1,4	
Holzerath	050	433	204	3	2	15	12	4	0,9	
Kasel	056	1 297	655	9	2	57	79	-15	-1,1	
Korlingen	070	781	385	1	1	34	24	10	1,3	
Lorscheid	080	570	296	2	6	25	19	2	0,4	
Mertesdorf	085	1 639	837	5	2	64	79	-11	-0,7	
Morscheid	090	940	489	2	6	29	39	-14	-1,5	
Ollmuth	100	159	83	2	1	3	5	-1	-0,6	
Osburg	103	2 463	1 249	11	10	73	68	6	0,2	
Pluwig	107	1 606	815	4	15	63	48	6	0,4	
Riveris	116	411	211	3	4	22	18	3	0,7	
Schöndorf	124	732	375	5	2	19	23	-2	-0,3	
Sommerau	129	71	35	-	2	6	6	-2	-2,7	
Thomm	135	1 037	523	4	8	16	25	-13	-1,2	
Waldrach	141	2 075	1 061	13	12	159	112	48	2,4	
VG Saarburg	05	23 321	11 751	92	116	1 024	865	126	0,5	
Ayl	002	1 545	786	6	5	77	68	10	0,7	
Fisch	025	401	187	2	-	19	17	4	1,0	
Freudenburg	028	1 727	854	6	11	82	85	-9	-0,5	
Irsch	052	1 547	765	5	6	45	37	6	0,4	
Kastel-Stadt	057	402	203	2	1	13	8	5	1,3	
Kirf	062	812	384	6	4	41	31	12	1,5	
Mannebach	082	327	167	1	1	12	23	-11	-3,3	
Merzkirchen	154	778	370	2	5	22	29	-10	-1,3	
Ockfen	098	623	313	2	-	7	14	-5	-0,8	
Palzem	104	1 486	713	3	6	63	43	17	1,2	
Saarburg, St.	118	7 260	3 786	35	51	416	316	80	1,1	
Schoden	122	717	381	4	4	16	24	-8	-1,1	
Serrig	126	1 659	841	4	6	53	40	11	0,7	
Taben-Rodt	131	790	392	4	7	36	15	18	2,3	
Trassem	136	1 190	582	6	3	37	37	3	0,3	
Wincheringen	149	2 057	1 027	4	6	85	78	3	0,1	
VG Schweich an der Röm. Weinstr.	06	27 931	14 257	128	159	1 307	1 102	167	0,6	
Bekond	004	938	437	9	2	67	60	12	1,3	
Detzem	015	586	302	1	3	20	32	-14	-2,3	
Ensch	019	465	236	2	1	12	22	-9	-1,9	
Fell	022	2 461	1 242	13	14	79	77	1	0,0	
Föhren	026	2 800	1 427	15	9	93	111	-12	-0,4	
Kenn	060	2 545	1 320	7	9	100	115	-18	-0,7	

Landkreis (LK) Verbandsgemeinde (VG) Gemeinde	Schlüssel- nummer	Bevölkerung am 30.6.2016		Veränderung im 1. Halbjahr 2016					Bevölkerungszu- bzw. -abnahme (-)	%
		insgesamt	weiblich	Ge- borene	Ge- storbene	Zuge- zogene	Fortge- zogene			
								Anzahl		
noch: LK Trier-Saarburg										
	235									
Klüsserath	063	1 085	537	4	7	74	55	16	1,5	
Köwerich	067	338	172	3	1	26	24	3	0,9	
Leiwen	074	1 597	802	6	7	78	66	10	0,6	
Longen	077	101	46	2	-	5	5	2	2,0	
Longuich	078	1 298	661	5	3	48	58	-8	-0,6	
Mehring	083	2 355	1 220	16	12	100	67	38	1,6	
Naurath (Eifel)	091	353	169	-	2	10	5	3	0,9	
Pölich	108	492	251	1	28	48	27	-6	-1,2	
Riol	115	1 219	621	3	3	31	42	-11	-0,9	
Schleich	120	215	106	-	2	2	6	-6	-2,7	
Schweich, St.	125	7 830	4 088	35	53	466	287	158	2,1	
Thörnich	134	173	82	1	2	3	6	-4	-2,3	
Trittenheim	207	1 080	538	5	1	45	37	12	1,1	
VG Trier-Land	07	22 116	11 171	79	95	1 011	955	37	0,2	
Aach	001	1 128	586	2	6	72	70	-	-	
Franzenheim	027	367	167	-	4	15	10	1	0,3	
Hockweiler	048	281	148	-	-	5	9	-4	-1,4	
Igel	051	2 100	1 082	5	7	119	107	5	0,2	
Kordel	069	2 049	1 032	8	12	95	80	7	0,3	
Langsur	073	1 702	862	6	8	82	67	6	0,4	
Newel	094	2 815	1 418	12	10	103	109	-5	-0,2	
Ralingen	111	2 113	1 054	5	10	62	88	-27	-1,3	
Trierweiler	137	3 873	2 003	22	15	202	148	66	1,7	
Welschbillig	501	2 680	1 302	10	10	130	122	5	0,2	
Zemmer	151	3 008	1 517	9	13	126	145	-17	-0,6	
LK Vulkaneifel	233	60 718	30 312	225	439	2 877	2 725	-76	-0,1	
VG Daun	01	22 744	11 431	84	184	1 083	1 094	-122	-0,5	
Betteldorf	006	273	138	-	2	4	11	-9	-3,2	
Bleckhausen	008	292	146	-	1	3	8	-6	-2,0	
Brockscheid	011	206	104	-	-	7	2	5	2,5	
Darscheid	014	831	438	2	7	36	30	-	-	
Daun, St.	501	7 927	4 047	30	71	342	365	-67	-0,8	
Demerath	016	304	151	1	1	9	20	-11	-3,5	
Deudesfeld	017	403	201	1	3	117	81	34	9,2	
Dockweiler	018	657	329	3	6	19	26	-10	-1,5	
Dreis-Brück	020	831	413	3	7	31	30	-3	-0,4	
Ellscheid	021	276	136	2	3	12	7	4	1,5	
Gefell	025	98	46	-	1	4	7	-4	-3,9	
Gillendorf	027	1 448	718	4	3	45	37	7	0,5	
Hinterweiler	030	215	112	-	-	13	10	1	0,5	
Hörscheid	031	133	68	-	2	6	1	3	2,3	
Immerath	034	235	109	2	2	17	18	-2	-0,8	
Kirchweiler	039	383	182	5	2	13	9	7	1,9	
Kradenbach	040	144	72	1	-	7	7	1	0,7	
Mehren	042	1 438	742	4	17	67	66	-13	-0,9	
Meisburg	043	243	120	2	4	17	15	-	-	
Mückeln	046	213	110	1	1	2	3	-1	-0,5	
Nerdlen	049	234	113	-	1	2	4	-3	-1,3	
Niederstadtfeld	052	458	214	-	1	26	25	-	-	
Oberstadtfeld	055	545	273	1	1	11	7	4	0,7	
Sarmersbach	061	192	90	-	3	9	2	4	2,1	
Saxler	062	80	39	-	-	10	4	6	8,1	
Schalkenmehren	063	567	272	3	7	42	48	-9	-1,6	
Schönbach	064	271	131	2	4	23	30	-9	-3,2	
Schutz	065	141	65	-	-	4	8	-4	-2,8	
Steineberg	067	235	118	1	1	68	74	-7	-2,9	
Steiningen	068	192	100	2	1	9	14	-4	-2,0	

Landkreis (LK) Verbandsgemeinde (VG) Gemeinde	Schlüssel- nummer	Bevölkerung am 30.6.2016		Veränderung im 1. Halbjahr 2016					Bevölkerungszu- bzw. -abnahme (-)	%
		insgesamt	weiblich	Ge- borene	Ge- storbene	Zuge- zogene	Fortge- zogene			
								Anzahl		
noch: LK Vulkaneifel	233									
Strohn	070	508	241	2	3	14	18	-5	-1,0	
Strotzbüsch	071	408	209	1	7	20	25	-11	-2,6	
Üdersdorf	075	1 102	549	6	4	25	34	-7	-0,6	
Udler	074	274	141	1	5	1	2	-5	-1,8	
Utzerath	077	184	95	1	1	16	17	-1	-0,5	
Wallenborn	079	433	211	3	4	12	9	1	0,2	
Weidenbach	081	241	124	-	6	9	13	-10	-4,0	
Winkel (Eifel)	084	129	64	-	2	11	7	2	1,6	
VG Gerolstein	02	13 553	6 800	54	88	610	520	60	0,4	
Berlingen	004	225	113	1	2	6	9	-4	-1,7	
Birresborn	204	1 142	579	9	5	48	60	-7	-0,6	
Densborn	209	517	248	-	3	17	13	-	-	
Duppach	211	287	143	1	1	5	8	-3	-1,0	
Gerolstein, St.	026	7 562	3 797	29	56	367	294	58	0,8	
Hohenfels-Essingen	033	312	149	-	1	11	6	4	1,3	
Kalenborn-Scheuern	036	395	210	1	1	16	28	-12	-2,9	
Kopp	223	177	91	-	-	1	8	-10	-5,3	
Mürtenbach	227	556	286	3	4	35	12	22	4,1	
Neroth	050	842	419	3	4	14	16	-4	-0,5	
Pelm	056	974	485	3	7	64	53	4	0,4	
Rockeskyll	058	242	123	2	2	18	6	12	5,2	
Salm	060	322	157	2	2	8	7	-	-	
VG Hillesheim	03	8 730	4 361	37	61	340	350	-35	-0,4	
Basberg	002	87	44	-	-	1	2	-1	-1,1	
Berndorf	005	514	262	1	2	25	25	-1	-0,2	
Dohm-Lammersdorf	019	184	91	1	1	18	4	14	8,2	
Hillesheim, St.	029	3 125	1 574	16	35	141	116	6	0,2	
Kerpen (Eifel)	038	476	236	2	4	58	47	9	1,9	
Nohn	229	434	218	2	2	9	8	1	0,2	
Oberbettingen	053	725	369	6	1	19	29	-5	-0,7	
Oberehe-Stroheich	054	293	141	-	4	8	7	-3	-1,0	
Üxheim	076	1 379	694	4	8	31	60	-34	-2,4	
Walsdorf	080	895	439	3	3	12	38	-26	-2,8	
Wiesbaum	083	618	293	2	1	18	14	5	0,8	
VG Kelberg	04	7 138	3 536	26	49	335	281	28	0,4	
Arbach	201	143	78	2	1	2	2	1	0,7	
Beinhausen	003	84	42	1	-	5	4	2	2,4	
Bereborn	202	111	60	-	-	6	8	-2	-1,8	
Berenbach	203	177	85	-	2	12	4	6	3,5	
Bodenbach	205	200	95	-	1	1	11	-11	-5,2	
Bongard	206	240	111	-	2	4	2	-	-	
Borler	207	74	36	-	-	3	-	3	4,2	
Boxberg	010	219	105	1	1	6	11	-5	-2,2	
Brücktal	208	68	30	1	-	2	3	-	-	
Drees	210	161	84	-	2	6	3	1	0,6	
Gelenberg	212	86	43	-	-	4	4	-	-	
Gunderath	213	135	70	1	1	33	6	27	25,0	
Höchstberg	215	353	181	1	1	14	12	1	0,3	
Horperath	216	124	66	-	1	3	1	1	0,8	
Hörschhausen	032	125	59	-	1	2	5	-4	-3,1	
Kaperich	217	179	88	-	1	9	8	-	-	
Katzwinkel	037	141	66	-	2	5	2	1	0,7	
Kelberg	218	2 019	1 010	10	16	100	93	-	-	
Kirsbach	220	75	35	-	1	-	2	-3	-3,8	
Kolverath	222	106	56	-	1	1	1	-1	-0,9	
Kötterichen	221	121	58	1	-	13	3	11	10,0	
Lirstal	224	204	102	1	1	5	13	-7	-3,3	
Mannebach	225	245	116	-	1	15	4	10	4,3	

Landkreis (LK) Verbandsgemeinde (VG) Gemeinde	Schlüssel- nummer	Bevölkerung am 30.6.2016		Veränderung im 1. Halbjahr 2016					Bevölkerungszu- bzw. -abnahme (-)	%
		insgesamt	weiblich	Ge- borene	Ge- storbene	Zuge- zogene	Fortge- zogene			
								Anzahl		
noch: LK Vulkaneifel										
	233									
Mosbruch	226	146	66	1	2	1	5	-6	-3,9	
Neichen	048	122	64	2	-	4	3	3	2,5	
Nitz	228	34	13	-	-	-	-	-	-	
Oberelz	230	124	63	-	3	3	3	-3	-2,4	
Reimerath	233	66	31	-	1	6	1	4	6,5	
Retterath	234	304	158	1	2	12	21	-11	-3,5	
Sassen	236	84	43	-	-	4	1	3	3,7	
Uersfeld	242	706	348	3	4	46	37	8	1,1	
Ueß	243	39	16	-	1	1	3	-3	-7,1	
Welcherath	244	123	58	-	-	7	5	2	1,7	
VG Obere Kyll										
	05	8 553	4 184	24	57	509	480	-7	-0,1	
Birgel	007	458	226	1	-	29	10	20	4,6	
Esch	022	424	224	1	4	15	12	-1	-0,2	
Feusdorf	023	511	246	1	5	28	20	3	0,6	
Gönnersdorf	028	468	220	-	5	22	21	-4	-0,8	
Hallschlag	214	471	236	2	-	9	33	-22	-4,5	
Jünkerath	035	1 781	847	8	19	204	181	10	0,6	
Kerschenbach	219	205	94	-	2	9	10	-3	-1,4	
Lissendorf	041	1 092	561	3	10	53	50	-4	-0,4	
Ormont	232	369	177	-	-	17	11	6	1,7	
Reuth	235	168	87	1	-	5	11	-5	-2,9	
Scheid	237	126	56	-	1	3	1	1	0,8	
Schüller	239	334	169	-	3	45	29	13	4,0	
Stadtkyll	240	1 499	733	3	5	50	70	-21	-1,4	
Steffeln	241	647	308	4	3	20	21	-	-	
LK Westerwaldkreis										
	143	200 954	100 952	880	1 140	9 375	8 417	652	0,3	
VG Bad Marienberg (Ww.)										
	01	19 386	9 605	92	140	1 037	1 004	-27	-0,1	
Bad Marienberg (Ww.), St.	206	5 889	2 972	30	60	394	372	-6	-0,1	
Bölsberg	211	229	111	1	1	7	14	-7	-3,0	
Dreisbach	216	590	305	3	4	24	28	-5	-0,8	
Fehl-Ritzhausen	222	798	386	2	1	21	18	5	0,6	
Großseifen	227	628	328	6	2	27	41	-10	-1,6	
Hahn bei Marienberg	231	467	221	2	3	56	40	15	3,3	
Hardt	234	437	205	2	2	30	28	2	0,5	
Hof	243	1 262	642	7	5	45	60	-13	-1,0	
Kirburg	248	589	296	1	3	26	21	1	0,2	
Langenbach bei Kirburg	253	1 062	537	5	19	63	38	11	1,0	
Lautzenbrücken	255	403	195	2	3	24	27	-4	-1,0	
Mörlen	264	548	262	3	2	19	16	4	0,7	
Neunkhausen	270	1 064	514	2	6	24	58	-39	-3,5	
Nisterau	277	845	417	2	8	26	31	-11	-1,3	
Nistertal	279	1 226	566	5	7	95	97	-4	-0,3	
Norken	280	974	479	4	4	59	41	6	0,6	
Stockhausen-Illfurth	297	472	232	-	2	12	12	-2	-0,4	
Unnau	300	1 903	937	15	8	85	62	30	1,6	
VG Hachenburg										
	02	23 973	12 039	95	165	1 159	1 006	79	0,3	
Alpenrod	202	1 537	753	10	8	59	64	-3	-0,2	
Astert	204	222	114	-	1	6	5	-	-	
Atzelgift	205	612	287	4	5	27	27	-2	-0,3	
Borod	212	519	268	1	1	19	15	4	0,8	
Dreifelden	215	237	113	-	3	14	11	-	-	
Gehlert	223	599	306	1	2	18	28	-11	-1,8	
Giesenhausen	225	324	152	1	1	11	13	-2	-0,6	
Hachenburg, St.	229	5 889	3 118	19	51	305	271	1	0,0	
Hattert	235	1 734	844	9	9	60	49	11	0,6	
Heimborn	236	275	135	1	2	12	7	4	1,5	

Landkreis (LK) Verbandsgemeinde (VG) Gemeinde	Schlüssel- nummer	Bevölkerung am 30.6.2016		Veränderung im 1. Halbjahr 2016					Bevölkerungszu- bzw. -abnahme (-)	%
		insgesamt	weiblich	Ge- borene	Ge- storbene	Zuge- zogene	Fortge- zogene			
								Anzahl		
noch: LK Westerwaldkreis										
	143									
Heuzert	240	122	58	-	-	8	9	-1	-0,8	
Höchstebach	241	710	340	1	9	44	41	-4	-0,6	
Kroppach	250	641	315	3	7	25	39	-18	-2,7	
Kundert	252	254	116	-	4	3	4	-5	-1,9	
Limbach	257	419	202	3	-	10	5	8	1,9	
Linden	258	154	72	1	1	12	7	5	3,4	
Lochum	259	304	146	1	3	12	11	-1	-0,3	
Luckenbach	260	650	322	4	4	60	40	21	3,3	
Marzhausen	261	252	125	2	1	4	2	3	1,2	
Merkelbach	262	433	209	3	-	27	8	21	5,1	
Mörsbach	265	447	223	-	2	10	18	-10	-2,2	
Mudenbach	267	733	360	3	8	34	19	10	1,4	
Mündersbach	268	768	392	4	5	36	31	4	0,5	
Müschbach	269	983	493	3	8	43	38	-	-	
Nister	276	985	489	3	4	51	30	20	2,1	
Roßbach	287	858	422	2	4	45	45	-2	-0,2	
Steinebach an der Wied	294	818	424	6	4	53	52	3	0,4	
Stein-Wingert	296	230	119	1	6	11	-	5	2,2	
Streithausen	299	522	250	3	5	17	18	-3	-0,6	
Wahlrod	301	872	432	1	3	63	47	14	1,6	
Welkenbach	306	151	80	2	-	8	7	3	2,0	
Wied	310	502	247	2	2	40	28	10	2,0	
Winkelbach	313	217	113	1	2	12	17	-6	-2,7	
VG Höhr-Grenzhausen	03	13 567	6 916	52	76	569	552	-14	-0,1	
Hilgert	030	1 521	789	5	7	58	78	-22	-1,4	
Hillscheid	031	2 436	1 219	8	4	97	102	-5	-0,2	
Höhr-Grenzhausen, St.	032	9 363	4 781	39	64	400	356	17	0,2	
Kammerforst	040	247	127	-	1	14	16	-4	-1,6	
VG Montabaur	04	39 043	19 680	178	179	1 658	1 448	210	0,5	
Boden	005	555	300	1	1	29	19	11	2,0	
Daubach	008	460	234	1	2	8	10	-3	-0,6	
Eitelborn	013	2 461	1 239	7	13	107	113	-12	-0,5	
Gackenbach	020	504	244	2	4	26	40	-16	-3,1	
Girod	021	1 165	575	2	2	30	34	-3	-0,3	
Görgeshausen	023	827	401	1	3	33	29	1	0,1	
Großholbach	024	984	488	5	5	30	33	-3	-0,3	
Heilberscheid	026	662	318	-	6	21	8	7	1,1	
Heiligenroth	027	1 399	705	8	5	40	41	2	0,1	
Holler	033	1 053	524	3	7	63	44	15	1,4	
Horbach	034	699	341	3	22	57	27	11	1,6	
Hübingen	036	538	256	3	2	34	16	18	3,5	
Kadenbach	039	1 371	684	9	3	38	49	-5	-0,4	
Montabaur, St.	048	12 977	6 727	67	53	565	516	66	0,5	
Nentershausen	051	2 000	1 003	16	10	93	94	5	0,3	
Neuhäusel	052	2 012	1 023	9	6	68	45	25	1,3	
Niederelbert	053	1 664	832	8	7	60	53	8	0,5	
Niedererbach	054	1 009	516	3	4	36	17	18	1,8	
Nornborn	055	695	355	2	-	17	22	-3	-0,4	
Oberelbert	057	1 149	550	4	4	49	41	9	0,8	
Ruppach-Goldhausen	065	1 228	597	7	6	114	67	47	4,0	
Simmern	071	1 489	695	5	8	59	50	6	0,4	
Stahlhofen	072	713	355	4	2	23	19	6	0,8	
Untershausen	077	468	235	5	1	16	25	-5	-1,1	
Welschneudorf	079	961	483	3	3	42	36	5	0,5	
VG Ransbach-Baumbach	05	14 784	7 514	66	103	651	577	32	0,2	
Alsbach	001	614	299	3	2	26	31	-5	-0,8	
Breitenau	006	701	344	3	6	35	29	4	0,6	
Caan	007	694	340	4	6	19	32	-15	-2,1	



Landkreis (LK) Verbandsgemeinde (VG) Gemeinde	Schlüssel- nummer	Bevölkerung am 30.6.2016		Veränderung im 1. Halbjahr 2016					Bevölkerungszu- bzw. -abnahme (-)	
		insgesamt	weiblich	Ge- borene	Ge- storbene	Zuge- zogene	Fortge- zogene			
								Anzahl		
noch: LK Westerwaldkreis										
	143									
Deesen	009	686	353	-	1	43	26	16	2,4	
Hundsorf	038	421	202	-	2	9	17	-10	-2,3	
Nauort	050	2 272	1 187	14	13	93	74	17	0,8	
Oberhaid	059	391	193	5	1	19	21	2	0,5	
Ransbach-Baumbach, St.	062	7 569	3 882	33	64	354	313	8	0,1	
Sessenbach	068	468	237	2	4	16	14	-	-	
Wirscheid	082	333	161	1	1	8	3	5	1,5	
Wittgert	084	635	316	1	3	29	17	10	1,6	
VG Rennerod	06	16 914	8 373	78	101	714	631	56	0,3	
Bretthausen	214	189	96	5	1	2	-	6	3,3	
Elsoff (Ww.)	218	898	443	3	8	35	37	-7	-0,8	
Hellenhahn-Schellenberg	237	1 231	616	8	6	52	53	1	0,1	
Homburg	244	177	89	-	1	11	9	1	0,6	
Hüblingen	245	313	161	-	2	8	7	-2	-0,6	
Irmtraut	246	795	395	5	15	48	42	-5	-0,6	
Liebenscheid	256	867	417	1	3	20	24	-8	-0,9	
Neunkirchen	271	536	270	1	4	13	17	-7	-1,3	
Neustadt/Westerwald	272	604	310	2	8	37	22	9	1,5	
Niederroßbach	274	721	364	3	7	24	23	-3	-0,4	
Nister-Möhrendorf	278	292	148	1	-	11	16	-4	-1,4	
Oberrod	282	663	333	1	2	38	21	16	2,5	
Oberroßbach	283	343	157	-	3	21	14	4	1,2	
Rehe	285	971	477	10	4	18	19	5	0,5	
Rennerod, St.	286	4 342	2 132	18	17	190	188	3	0,1	
Salzburg	291	235	110	2	1	7	10	-2	-0,8	
Seck	292	1 203	598	7	7	58	43	15	1,3	
Stein-Neukirch	295	410	203	4	3	19	29	-9	-2,1	
Waigandshain	302	209	105	1	-	1	2	-	-	
Waldmühlen	303	327	165	-	2	11	11	-2	-0,6	
Westermohe	309	931	463	6	3	67	27	43	4,8	
Willingen	311	283	138	-	-	7	3	4	1,4	
Zehnhausen bei Rennerod	315	374	183	-	4	16	14	-2	-0,5	
VG Selters (Ww.)	07	16 321	8 130	69	56	899	794	114	0,7	
Ellenhausen	015	290	142	1	1	6	14	-7	-2,4	
Ewighausen	221	238	123	1	1	5	6	-1	-0,4	
Freilingen	018	661	327	1	2	38	39	-2	-0,3	
Freirachdorf	019	674	338	4	2	50	18	34	5,3	
Goddert	022	438	217	2	1	19	39	-19	-4,2	
Hartenfels	025	808	396	2	1	30	39	-8	-1,0	
Herschbach	029	2 838	1 423	11	9	234	204	32	1,1	
Krömmel	041	331	151	5	1	15	27	-8	-2,4	
Marienrachdorf	044	988	521	5	3	37	37	1	0,1	
Maroth	045	236	108	-	1	20	8	11	4,9	
Maxsain	046	1 110	537	7	2	76	49	33	3,1	
Nordhofen	056	547	264	4	3	20	14	7	1,3	
Quirnbach	061	483	262	3	-	12	15	-	-	
Rückeroth	064	496	242	-	1	28	22	5	1,0	
Schenkelberg	066	656	330	4	8	39	24	10	1,5	
Selters (Ww.), St.	067	2 792	1 404	7	13	161	134	19	0,7	
Sessenhausen	069	905	454	3	5	37	33	-	-	
Steinen	075	258	113	1	1	11	1	10	4,0	
Vielbach	078	508	258	1	1	23	35	-12	-2,3	
Weidenhahn	305	577	282	6	-	23	13	16	2,9	
Wölferlingen	085	487	238	1	-	15	23	-7	-1,4	
VG Wallmerod	08	14 726	7 357	57	86	584	542	12	0,1	
Arnshöfen	203	142	71	-	-	1	5	-4	-2,7	
Berod bei Wallmerod	208	553	277	2	1	16	19	-2	-0,4	
Bilkheim	210	491	243	4	3	21	25	-3	-0,6	

Landkreis (LK) Verbandsgemeinde (VG) Gemeinde	Schlüssel- nummer	Bevölkerung am 30.6.2016		Veränderung im 1. Halbjahr 2016					Bevölkerungszu- bzw. -abnahme (-)	%
		insgesamt	weiblich	Ge- borene	Ge- storbene	Zuge- zogene	Fortge- zogene			
								Anzahl		
noch: LK Westerwaldkreis	143									
Dreikirchen	011	1 032	516	5	7	31	29	-	-	
Elbingen	501	306	140	1	2	8	10	-3	-1,0	
Ettinghausen	220	324	163	2	1	23	19	5	1,6	
Hahn am See	232	410	201	2	2	30	12	18	4,6	
Herschbach (Oww.)	239	891	459	1	8	33	23	3	0,3	
Hundsangen	037	2 078	1 039	4	13	71	60	1	0,0	
Kuhnhöfen	251	157	75	1	2	7	10	-4	-2,5	
Mähren	502	216	105	1	1	6	3	3	1,4	
Meudt	263	1 879	938	4	8	75	71	-	-	
Molsberg	266	461	244	2	1	18	24	-5	-1,1	
Niederahr	273	810	405	3	11	38	39	-9	-1,1	
Oberahr	281	558	262	6	5	34	30	6	1,1	
Obererbach	058	522	264	2	3	27	15	11	2,2	
Salz	290	893	444	2	3	20	24	-3	-0,3	
Steinefrenz	074	779	381	7	1	29	35	-1	-0,1	
Wallmerod	304	1 443	745	5	13	86	79	-2	-0,1	
Weroth	080	593	295	3	1	4	9	-4	-0,7	
Zehnhausen bei Wallmerod	316	188	90	-	-	6	1	5	2,7	
VG Westerbürg	09	22 814	11 441	104	134	1 149	1 091	26	0,1	
Ailertchen	200	609	294	3	5	35	30	3	0,5	
Bellingen	207	604	292	4	5	14	27	-14	-2,3	
Berzhahn	209	499	260	4	3	45	36	9	1,8	
Brandscheid	213	477	227	2	-	12	18	-4	-0,8	
Enspel	219	284	141	-	1	9	7	1	0,4	
Gemünden	224	1 042	547	8	3	52	43	14	1,4	
Girkenroth	226	578	275	1	2	25	19	5	0,9	
Guckheim	228	941	457	3	2	35	31	4	0,4	
Halbs	233	373	186	2	4	20	11	7	1,9	
Härtlingen	230	390	196	1	3	20	20	-2	-0,5	
Hergenroth	238	447	219	1	1	23	19	4	0,9	
Höhn	242	3 054	1 530	18	17	125	133	-7	-0,2	
Kaden	247	577	289	4	4	18	24	-5	-0,9	
Kölbigen	249	1 030	528	6	7	26	28	-3	-0,3	
Langenhahn	254	1 340	670	4	13	91	103	-22	-1,6	
Pottum	284	1 008	491	3	6	77	68	6	0,6	
Rotenhain	288	539	246	3	2	39	35	3	0,6	
Rothenbach	289	888	429	2	7	31	18	8	0,9	
Stahlhofen am Wiesensee	293	325	151	1	2	29	27	1	0,3	
Stockum-Püschchen	298	640	323	1	6	21	38	-22	-3,3	
Weltersburg	307	304	162	1	1	14	10	6	2,0	
Westerburg, St.	308	5 693	2 956	28	35	314	284	23	0,4	
Willmenrod	312	657	318	3	3	37	42	-5	-0,8	
Winnen	314	515	254	1	2	37	20	16	3,2	
VG Wirges	10	19 426	9 897	89	100	955	772	164	0,9	
Bannberscheid	003	659	328	5	4	28	24	5	0,8	
Dernbach (Ww.)	010	2 513	1 339	14	22	146	74	66	2,7	
Ebernahn	012	1 219	607	4	9	50	52	-8	-0,7	
Helferskirchen	028	1 218	600	6	11	96	42	49	4,2	
Leuterod	042	855	425	4	3	29	29	1	0,1	
Mogendorf	047	1 236	617	3	3	78	103	-33	-2,6	
Moschheim	049	739	369	3	2	11	22	-9	-1,2	
Niedersayn	275	170	86	-	2	10	4	3	1,8	
Ötzingen	060	1 362	681	5	1	55	51	8	0,6	
Siershahn	070	2 870	1 455	18	8	144	97	57	2,0	
Staudt	073	1 254	642	7	4	46	33	15	1,2	
Wirges, St.	081	5 331	2 748	20	31	262	241	10	0,2	
Rheinland-Pfalz		4 062 075	2 056 847	17 929	23 309	191 439	175 618	9 272	0,2	

## Impressum

---

Herausgeber:  
Statistisches Landesamt Rheinland-Pfalz  
Mainzer Straße 14-16  
56130 Bad Ems

Telefon: 02603 71-0  
Telefax: 02603 71-3150

E-Mail: [poststelle@statistik.rlp.de](mailto:poststelle@statistik.rlp.de)  
Internet: [www.statistik.rlp.de](http://www.statistik.rlp.de)

Kostenfreier Download im Internet: <http://www.statistik.rlp.de/de/publikationen/statistische-berichte>

---

© Statistisches Landesamt Rheinland-Pfalz · Bad Ems · 2018

Vervielfältigung und Verbreitung, auch auszugsweise, mit Quellenangabe gestattet.