



Rheinland-Pfalz

STATISTISCHES LANDESAMT

2016

STATISTISCHE BERICHTE



Realsteuervergleich 2015

Zeichenerklärungen

0	Zahl ungleich Null, Betrag jedoch kleiner als die Hälfte von 1 in der letzten ausgewiesenen Stelle
-	nichts vorhanden
.	Zahl unbekannt oder geheim
x	Nachweis nicht sinnvoll
...	Zahl fällt später an
/	keine Angabe, da Zahl nicht sicher genug
()	Aussagewert eingeschränkt, da Zahl statistisch unsicher
D	Durchschnitt
p	vorläufig
r	revidiert
s	geschätzt

Für die Abgrenzung von Größenklassen wird im Allgemeinen anstelle einer ausführlichen Beschreibung „50 bis unter 100“ die Darstellungsform „50 – 100“ verwendet.

Einzelwerte in Tabellen werden im Allgemeinen ohne Rücksicht auf die Endsumme gerundet.

Abkürzungen

gkSt.	große kreisangehörige Stadt
St.	kreisfreie Stadt

Inhalt

Seite

Informationen zur Statistik	4
--	----------

Glossar	7
----------------------	----------

Tabellen

Kassenmäßige Steuereinnahmen der Gemeinden und Gemeindeverbände

T 1	Kassenmäßige Steuereinnahmen der Gemeinden und Gemeindeverbände 2009–2015 nach Gebietskörperschaftsgruppen und Gemeindegrößenklassen	15
T 2	Kassenmäßige Steuereinnahmen der Gemeinden und Gemeindeverbände 2009–2015 nach Verwaltungsbezirken	16
T 3	Kassenmäßige Steuereinnahmen der Gemeinden und Gemeindeverbände 2015 nach Arten und Verwaltungsbezirken	18
T 4	Kassenmäßige Steuereinnahmen der Gemeinden und Gemeindeverbände 2015 nach Arten sowie Gebietskörperschaftsgruppen und Gemeindegrößenklassen	20

Realsteuervergleich

T 5	Realsteuergrundbeträge 2015 nach Gebietskörperschaftsgruppen und Gemeindegrößenklassen	21
T 6	Gewogene Durchschnittshebesätze der Realsteuern 2013–2015	22
T 7	Realsteueraufbringungskraft und Steuereinnahmekraft der Gemeinden 2015 nach Gebietskörperschaftsgruppen und Gemeindegrößenklassen	23
T 8	Realsteuergrundbeträge 2015 nach Verwaltungsbezirken	24
T 9	Realsteueraufbringungskraft und Steuereinnahmekraft der Gemeinden 2015 nach Verwaltungsbezirken	25
T 10	Gewogene Durchschnittshebesätze der Realsteuern 2013–2015 nach Verwaltungsbezirken	27
T 11	Streuung der Realsteuerhebesätze 2015 nach Hebesatzgruppen und Gemeindegrößenklassen	28

Gemeindeergebnisse

T 12	Steuereinnahmen, Realsteuerhebesätze, Realsteueraufbringungskraft und Steuereinnahmekraft der Gemeinden 2015	29
------	--	----

Karten

K 1	Steuereinnahmekraft der Gemeinden 2015	10
-----	--	----

Grafiken

G 1	Kassenmäßige Steuereinnahmen der Gemeinden 2015	11
G 2	Steuereinnahmekraft der Gemeinden 2015	11
G 3	Steuereinnahmekraft der Gemeinden 1990, 1995, 2000–2015	12
G 4	Kassenmäßige Steuereinnahmen der Gemeinden und Gemeindeverbände 2015	12
G 5	Steuereinnahmekraft der Gemeinden 1990, 2000 und 2015	13
G 6	Streuung der Realsteuerhebesätze 1990, 2000 und 2015 nach Hebesatzgruppen	14

Informationen zur Statistik

Ziel der Statistik

Zweck des Realsteuervergleichs ist die landeseinheitliche Berechnung von Steuerkraftzahlen um vergleichbare Indikatoren für die wirtschaftliche Leistungsfähigkeit der Gemeinden zu erhalten.

Rechtsgrundlagen

Nach dem Gesetz über Finanz- und Personalstatistiken in der Fassung der Bekanntmachung vom 22. Februar 2006 (BGBl. I S. 438), zuletzt durch Artikel 2 des Gesetzes vom 2. März 2016 (BGBl. I S. 342) geändert, wird – in Verbindung mit dem Bundesstatistikgesetz (BStatG) in der Fassung der Bekanntmachung vom 20. Oktober 2016 (BGBl. I S. 2394) – jährlich eine Bundesstatistik über das Steueraufkommen und die Hebesätze der Realsteuern der Gemeinden durchgeführt.

Berichtskreis

Grundlage für den Realsteuervergleich sind die Realsteuerhebesätze und die Steuereinnahmen der Gemeinden. Während die Realsteuerhebesätze eigens für den Realsteuervergleich erhoben werden, kann das kassenmäßige Istaufkommen der Steuern der Städte und Gemeinden aus der vierteljährlichen Kassenstatistik (Vierteljährliche Kassenergebnisse der kommunalen Kernhaushalte und deren doppisch buchenden Extrahaushalte) übernommen werden.

Berechnungsgrundlagen Realsteuervergleich

Die Angaben werden der vierteljährlichen Kassenstatistik entnommen, da deren Ergebnisse im Gegensatz zur Statistik der Rechnungsergebnisse der kommunalen Kernhaushalte und deren doppisch buchenden Extrahaushalte und sonstigen Fonds, Einrichtungen und Unternehmen zu einem sehr viel früheren Zeitpunkt zur Verfügung stehen. In der Kassenstatistik werden die Auszahlungen und Einzahlungen zum Zahlungszeitpunkt – unabhängig davon, für welche Rechnungsperiode (Haushaltsjahr) sie gezahlt werden – nachgewiesen.

Abweichend von diesem Grundsatz werden jedoch für die Gewerbesteuerumlage sowie den Gemeindeanteilen an der Einkommensteuer, der Ausgleichsleistungen nach § 21 Landesfinanzausgleichsgesetz (LFAG) und an der Umsatzsteuer die für das betreffende Jahr berechneten und zugewiesenen Beträge nachgewiesen. Im Falle der Gewerbesteuerumlage hat dies den Vorteil, dass das Ergebnis der Berechnung mit dem Aufkommen aus der Gewerbesteuer korrespondiert. Die in einem Vierteljahr gezahlte Gewerbesteuerumlage bezieht sich auf die im vorangegangenen Vierteljahr vereinnahmten Gewerbesteuerbeträge.

Da außerdem vielfach ein Interesse daran besteht, die Minderung der Steuereinnahmen durch die Gewerbesteuerumlage mit den Einnahmen aus dem Gemeindeanteil an der Einkommensteuer zu vergleichen, erschien es zweckmäßig, auch die sich aus der Beteiligung der Gemeinden an der Einkommensteuer und an der Umsatzsteuer ergebenden Einnahmen aufgrund der Berechnungsergebnisse darzustellen, sodass sie sich in ihrer zeitlichen Abgrenzung mit den Ausgaben für die Zahlung der Gewerbesteuerumlage decken.

Realsteuer (Grundsteuer und Gewerbesteuer)

Die Realsteuern, d. h. die Grundsteuern A und B und die Gewerbesteuer, sind von erheblicher Bedeutung für die Steuerkraft der Gemeinden. Die Einnahmen aus den Realsteuern sind für die einzelnen Gemeinden jedoch insofern nicht vergleichbar, als den Gemeinden gemäß Art. 106 Abs. 6 Satz 2 Grundgesetz (GG) das Recht eingeräumt ist, die Hebesätze der Realsteuern im Rahmen der Gesetze selbst festzulegen. Aus dem Realsteueristaufkommen einer Gemeinde lässt sich daher nicht ohne mehr oder minder große Einschränkungen eine Aussage über ihre Steuerkraft ableiten. Ziel der im Rahmen des Realsteuervergleichs durchgeführten Berechnungen ist es, aus dem Realsteueristaufkommen mithilfe der jeweils angewandten Hebesätze fiktive Messbeträge – so genannte „Grundbeträge“ – zu ermitteln. Auf diese „Grundbeträge“ werden dann einheitliche,

und zwar landesdurchschnittliche Hebesätze angewendet, um vergleichbare Angaben über die Grundlagen für die Besteuerung zu erhalten. Bei einem Vergleich über Ländergrenzen hinweg ist der bundesdurchschnittliche Hebesatz zu berücksichtigen.

Realsteueraufbringungskraft

Die in dieser Form berechnete Realsteueraufbringungskraft gibt an, wie hoch das Realsteueristaufkommen in den einzelnen Gemeinden gewesen wäre, wenn sie alle bei jeder der einzelnen Realsteuern den gewogenen landesdurchschnittlichen Hebesatz angewandt hätten. Die Realsteueraufbringungskraft unterscheidet sich insofern von den im Rahmen des kommunalen Finanzausgleichs ermittelten Steuerkraftzahlen, bei denen mit festen Hebesätzen gearbeitet wird, die über längere Zeiträume hinweg konstant bleiben. Allerdings sind die Angaben über die Realsteueraufbringungskraft für einen Zeitvergleich weniger geeignet, da sie die Veränderungen nicht nur der Besteuerungsgrundlagen, sondern auch des Hebesatzniveaus widerspiegeln. Die Realsteueraufbringungskraft einer Gemeinde ergibt sich als Summe der Aufbringungskräfte der einzelnen Realsteuern, wobei die Aufbringungskraft einer einzelnen Realsteuer wie folgt berechnet wird:

$$\text{Aufbringungskraft} = \frac{\text{Istaufkommen}}{\text{Hebesatzin \%}} \times \left(\frac{\text{landesdurchschnittlicher Hebesatzin \%}}{\text{Hebesatzin \%}} \right)$$

Der gewogene landesdurchschnittliche Hebesatz einer Realsteuer ergibt sich dadurch, dass die Summe des Istaufkommens über alle Gemeinden durch die Summe der entsprechenden Grundbeträge dividiert und mit 100 multipliziert wird:

$$\frac{\text{landesdurchschnittlicher Hebesatzin \%}}{\text{Hebesatzin \%}} = \frac{\sum \text{Istaufkommen}}{\sum \text{Grundbeträge}} \times 100$$

Sofern sich die Berechnung der Realsteueraufbringungskraft nicht auf die Gemeinden eines Landes beschränkt, sondern vergleichbare Angaben für alle Länder vorgelegt werden sollen, ist als Multiplikator der gewogene bundesdurchschnittliche Hebesatz zu verwenden.

Steuereinnahmekraft der Gemeinden

Da die Realsteueraufbringungskraft nur die Realsteuern umfasst, jedoch die Gewerbesteuerumlage, sowie die Gemeindeanteile an der Einkommen- und Umsatzsteuer nicht berücksichtigt, hat sie als Indikator nur eine eingeschränkte Aussagekraft. Um der Einnahmenstruktur Rechnung zu tragen, wird mit der „Steuereinnahmekraft der Gemeinden“ ein weiterer, auf der Realsteueraufbringungskraft basierender Indikator, berechnet. Die Steuereinnahmekraft der Gemeinden ergibt sich aus der Realsteueraufbringungskraft durch Subtraktion der Gewerbesteuerumlage und durch Addition des Gemeindeanteils an der Einkommensteuer, der Ausgleichsleistungen nach § 21 LFAG sowie des Gemeindeanteils an der Umsatzsteuer.

Ergebnisdarstellung

Die Ergebnisse werden jeweils so stark untergliedert, wie es das Aufbereitungsprogramm und der verfügbare Platz erlauben. Vorangestellt sind für die wichtigsten Eckzahlen Vergleichsergebnisse für die vorangegangenen Jahre. Detaillierte Ergebnisse können über das Landesinformationssystem abgerufen werden.

Gebietsstand

Die Ergebnisse werden in ihrer Abgrenzung nach Gebietskörperschaftsgruppen, Gemeinde- und Verbandsgemeindegrößenklassen sowie Verwaltungsbezirken jeweils nach dem Gebietsstand am 31.12. des betreffenden Jahres nachgewiesen. In den Tabellen, in denen für mehrere Jahre Angaben in der Gliederung nach Verwaltungsbezirken enthalten sind, sind alle Daten auf den Gebietsstand des jeweils letzten Jahres umgerechnet worden, um einen korrekten Vergleich zu gewährleisten. Maßgebend für die Zuordnung der Gemeinden zu den Gemeinde- und Verbandsgemeindegrößenklassen ist grundsätzlich die Zahl der Einwohner

am 30.06. des jeweiligen Jahres. Der Berechnung der Pro-Kopf-Angaben werden die gleichen Einwohnerzahlen zugrunde gelegt wie der Zuordnung der Gemeinden nach Gemeinde- bzw. Verbandsgemeindegrößenklassen. Ab dem Jahr 2011 ist die Fortschreibung der Einwohner aus dem Zensus 2011 maßgeblich.

Auf- und Abrundungen

Im Allgemeinen werden die Einzelangaben, Zwischen- und Endsummen unabhängig voneinander auf die kleinste in der jeweiligen Tabelle zur Darstellung kommende Einheit auf- bzw. abgerundet. Dadurch kann die Summe der Einzelpositionen geringfügig von dem nachgewiesenen Gesamtergebnis abweichen.

Auf- und Ausgliederungen

Die vollständige Aufgliederung einer Gesamtgröße wird durch den Hinweis „davon“, die teilweise Ausgliederung einzelner Positionen durch den Hinweis „darunter“ kenntlich gemacht. Auf die besonderen Hinweise „davon“ und „darunter“ wird im Allgemeinen dann verzichtet, wenn aus dem Aufbau der Tabelle und den Bezeichnungen im Tabellenkopf und in der Tabellenvorspalte eindeutig hervorgeht, dass es sich im vorliegenden Fall um Auf- bzw. Ausgliederungen handelt.

Gebietskörperschaftsgruppen und Gemeinde- bzw. Verbandsgemeindegrößenklassen

Die Gliederung nach Gebietskörperschaftsgruppen und Gemeinde- bzw. Verbandsgemeindegrößenklassen sieht bundeseinheitlich eine getrennte Darstellung der kreisfreien Städte und der kreisangehörigen Gemeinden nach Gemeindegrößenklassen vor, da die Verwaltungen der kreisfreien Städte zugleich die Funktion einer Kreisverwaltung wahrnehmen und die Ergebnisse für die nach Größenklassen gegliederten kreisfreien Städte deshalb nicht ohne weiteres mit den in einer entsprechenden Gliederung nachgewiesenen Ergebnissen für die kreisangehörigen Gemeinden vergleichbar sind.

Nachweis der Gebietskörperschaftsgruppen und Gemeindegrößenklassen/ Verbandsgemeindegrößenklassen		
Kreisfreie Städte		
100 000	-	und mehr
50 000	-	100 000
20 000	-	50 000
Kreisangehörige Gemeinden, Verbandsgemeinden, Landkreise		
verbandsfreie Gemeinden		
50 000	-	100 000
20 000	-	50 000
10 000	-	20 000
5 000	-	10 000
Ortsgemeinden		
10 000	-	20 000
5 000	-	10 000
3 000	-	5 000
1 000	-	3 000
unter		1 000
Verbandsgemeinden		
20 000	-	50 000
10 000	-	20 000
5 000	-	10 000
Landkreise		

Die Darstellung der Gemeindeverbände (Landkreise und Verbandsgemeinden) beinhalten ausschließlich die Daten der hebesatzberechtigten kreis- bzw. verbandsangehörigen Gemeinden. Die nach Verbandsgemeindegrößenklassen dargestellten Werte berücksichtigen die für die Verbandsgemeinden und ihre Ortsgemeinden zusammengefassten Angaben, die mit den entsprechend gegliederten Ergebnissen für die verbandsfreien Gemeinden vergleichbar sind.

Glossar

Grundsteuer A und B

Die Gemeinden sind durch das Grundsteuergesetz vom 7. August 1973 (BGBl. I S. 965), zuletzt geändert durch Artikel 38 des Gesetzes vom 19. Dezember 2008 (BGBl. I S. 2794) ermächtigt, von dem in ihrem Gebiet liegenden Grundbesitz Grundsteuer zu erheben. Hierbei wird zwischen der in § 2 Nr.1 geregelten Grundsteuer A für Grundstücke der Landwirtschaft und der Grundsteuer B für bebaute oder bebaubare Grundstücke und Gebäude (§ 2 Nr. 2 Grundsteuergesetz) unterschieden.

Gewerbsteuer und Gewerbesteuerumlage

Die Einnahmen aus der Gewerbesteuer stehen grundsätzlich den Gemeinden zu. Seit 1969 besteht die Möglichkeit zur Festlegung einer Gewerbesteuerumlage, über die Bund und Länder an dem Aufkommen beteiligt werden. Die rechtliche Grundlage hierzu wurde mit der Neufassung des Art. 106 GG durch das 21. Gesetz zur Änderung des Grundgesetzes vom 12.05.1969 geschaffen. Die Gewerbesteuerumlage einer Gemeinde wird in der Weise berechnet, dass das Istaufkommen aus der Gewerbesteuer im Erhebungsjahr durch den von der Gemeinde für dieses Jahr festgesetzten Hebesatz der Steuer dividiert und mit einem Vervielfältiger multipliziert wird:

$$\text{Gewerbesteuerumlage} = \frac{\text{Istaufkommen}}{\text{Hebesatz in \%}} \times \left(\text{Vervielfältiger in \%} \right)$$

Der Anteil der Gewerbesteuerumlage am Steueraufkommen ist daher um so höher, je niedriger der Hebesatz einer Gemeinde ist.

Entwicklung der Gewerbesteuerumlage

Jahr	Gewerbesteuerumlage				
	insgesamt	Bundesanteil	Landesanteil		
			zusammen	Faktor ohne Erhöhungszahl	Erhöhung für Fonds „Deutsche Einheit“
	Vervielfältiger in %				
1993	39	14	25	14	11
1994	56	19	37	19	18
1995	79	19	60	48	12
1996 – 1997	78	19	59	48	11
1998	84	19	65	55	10
1999 – 2000	83	19	64	55	9
2001	91	24	67	59	8
2002	102	30	72	65	7
2003	114	36	78	71	7
2004	82	20	62	55	7
2005	81	19	62	54	8
2006	74	16	58	51	7
2007	73	16	57	51	6
2008	65	12	53	47	6
2009	66	13	53	48	5
2010	71	14,5	56,5	49,5	7
2011	70	14,5	55,5	49,5	6
ab 2012	69	14,5	55,5	49,5	5

Weiter wird der mit dem Faktor 100 multiplizierte Quotient aus dem Istaufkommen und Hebesatz in % als Grundbetrag bezeichnet. Der Grundbetrag kann daher als ein fiktiver, aus dem Gewerbesteueraufkommen abgeleiteter Messbetrag interpretiert werden. Der zur Berechnung der Gewerbesteuerumlage anzusetzende Vervielfältiger ergibt sich aus der Summe des Bundes- und des Landesvervielfältigers. Seit dem Jahr 1990 kann der Landesvervielfältiger zusätzlich um eine Erhöhungszahl angehoben werden. Die Höhe des aktuellen Bundes- und Landesvervielfältigers ist in § 6 Absatz 3, die Höhe der Erhöhungszahl in § 6 Absatz 5 des Gemeindefinanzreformgesetzes in der Fassung der Bekanntmachung vom 4. April 2001 (BGBl. I S. 482), zuletzt geändert durch Artikel 1 des Gesetzes vom 10. März 2009 (BGBl. I S. 502) geregelt.

Gemeindeanteil an der Einkommensteuer

Gemäß Art. 106 Absatz 5 GG steht den Gemeinden ein Anteil an dem Aufkommen aus der Einkommensteuer nach der Höhe der Einkommensteuerleistungen ihrer Einwohner zu. Die Aufteilung des gesamten Gemeindeanteils an der Einkommensteuer auf die einzelnen Gemeinden erfolgt nach einem Schlüssel, dem die im Rahmen der Lohn- und Einkommensteuerstatistiken ermittelten Lohn- und Einkommensteuerbeträge zugrunde liegen. Da jedoch die Gefahr besteht, dass sich bei einer Beteiligung der Gemeinden an der Einkommensteuer, die sich ausschließlich an der Höhe der Einkommensteuerzahlungen ihrer Einwohner orientiert, zu starke Ungleichgewichte in dem Pro-Kopf-Aufkommen ergeben, werden für die Ermittlung der Schlüsselzahlen nur die Lohn- und Einkommensteuerbeträge berücksichtigt, die aus der Versteuerung der Einkommen bis zu bestimmten Sockelbeträgen anfallen. Bei allen Lohn- und Einkommensteuerpflichtigen, deren versteuertes Einkommen diese Sockelbeträge überschreitet, werden Lohn- und Einkommensteuerbeträge angesetzt, die sich ergeben, wenn das versteuerte Einkommen dem Sockelbetrag entspricht. Die Sockelbeträge werden in mehrjährigen Abständen erhöht, um sie an die allgemeine Einkommensentwicklung anzupassen. Da die Lohn- und Einkommensteuerstatistiken in Abständen von drei Jahren durchgeführt werden, haben die Schlüsselzahlen normalerweise drei Jahre Gültigkeit. Durch entsprechende Rechtsverordnungen der Bundesregierung wird jeweils festgelegt, für welche Zeiträume die aufgrund der Lohn- und Einkommensteuerstatistiken berechneten Schlüsselzahlen maßgebend sind. Die Festsetzung der Schlüsselzahlen selbst erfolgt durch eine Verordnung des Landes. Der Abstand zwischen dem Bezugsjahr der Lohn- und Einkommensteuerstatistik und dem Jahr, in dem die für dieses Bezugsjahr ermittelten Schlüsselzahlen erstmals anzuwenden sind, beträgt vier oder fünf Jahre. Die erhebliche Länge dieses Zeitraums erklärt sich aus der Dauer der Veranlagungsarbeiten für die Einkommensteuer bei den Finanzämtern.

Ausgleichsleistungen nach dem Familienleistungsausgleich gemäß § 21 LFAG

Berechnung des Schlüssels zur Aufteilung des für die Gemeinden insgesamt zur Verfügung stehenden Anteils an der Einkommensteuer auf die einzelnen Gemeinden nach § 3 Gemeindefinanzreformgesetz – Sockelbeträge für das zu berücksichtigende versteuerte Einkommen –

Jahr	Sockelbeträge ¹⁾	Gesetzliche Grundlage
1985 – 1993	16 361 / 32 723	Drittes Gesetz zur Änderung des Gemeindefinanzreformgesetzes vom 20.12.1984
1994	20 452 / 40 903	Gesetz zur Änderung des Gemeindefinanzreformgesetzes vom 07.03.1994
1995 – 1999	20 452 / 40 903	Gesetz zur Neuordnung der Gemeindefinanzen vom 06.02.1995
2000 – 2002	25 565 / 51 129	Sechstes Gesetz zur Änderung des Gemeindefinanzreformgesetzes vom 17.12.1999
seit 2003	30 000 / 60 000	Siebentes Gesetz zur Änderung des Gemeindefinanzreformgesetzes vom 17.06.2003

1) Die zweite Zahl gibt den Sockelbetrag in Euro für die nach § 32a Abs. 5 - 6 EStG Besteuernden an.

Durch das Jahressteuergesetz 1996 vom 11.10.1995 (BGBl. I S. 1250) wurde festgelegt, dass ab 1996 das Kindergeld als Steuervergütung monatlich gezahlt wird. Dadurch reduzierten sich die in den Haushalten bisher nachgewiesenen Kindergeldleistungen und das Lohn- und Einkommensteueraufkommen ganz erheblich. Da die Kommunen über den Gemeindeanteil am Aufkommen beteiligt sind, erlitten sie entsprechende Einbußen. Als

Ausgleich stellt das Land den Ortsgemeinden, verbandsfreien Gemeinden, großen kreisangehörigen Städten und kreisfreien Städten von den Umsatzsteuermehreinnahmen des Landes nach § 1 des Gesetzes über den Finanzausgleich zwischen Bund und Ländern 26 % zur Verfügung. Der Ausgleichsbetrag wird jährlich im Landeshaushaltsplan festgesetzt. Die Zuweisungen werden nach den in der Anlage zu § 1 der Landesverordnung über die Aufteilung des Gemeindeanteils an der Einkommensteuer und die Abführung der Gewerbesteuerumlage enthaltenen Schlüsselzahlen auf die Gemeinden aufgeteilt und gemäß den Bestimmungen dieser Landesverordnung ausgezahlt.

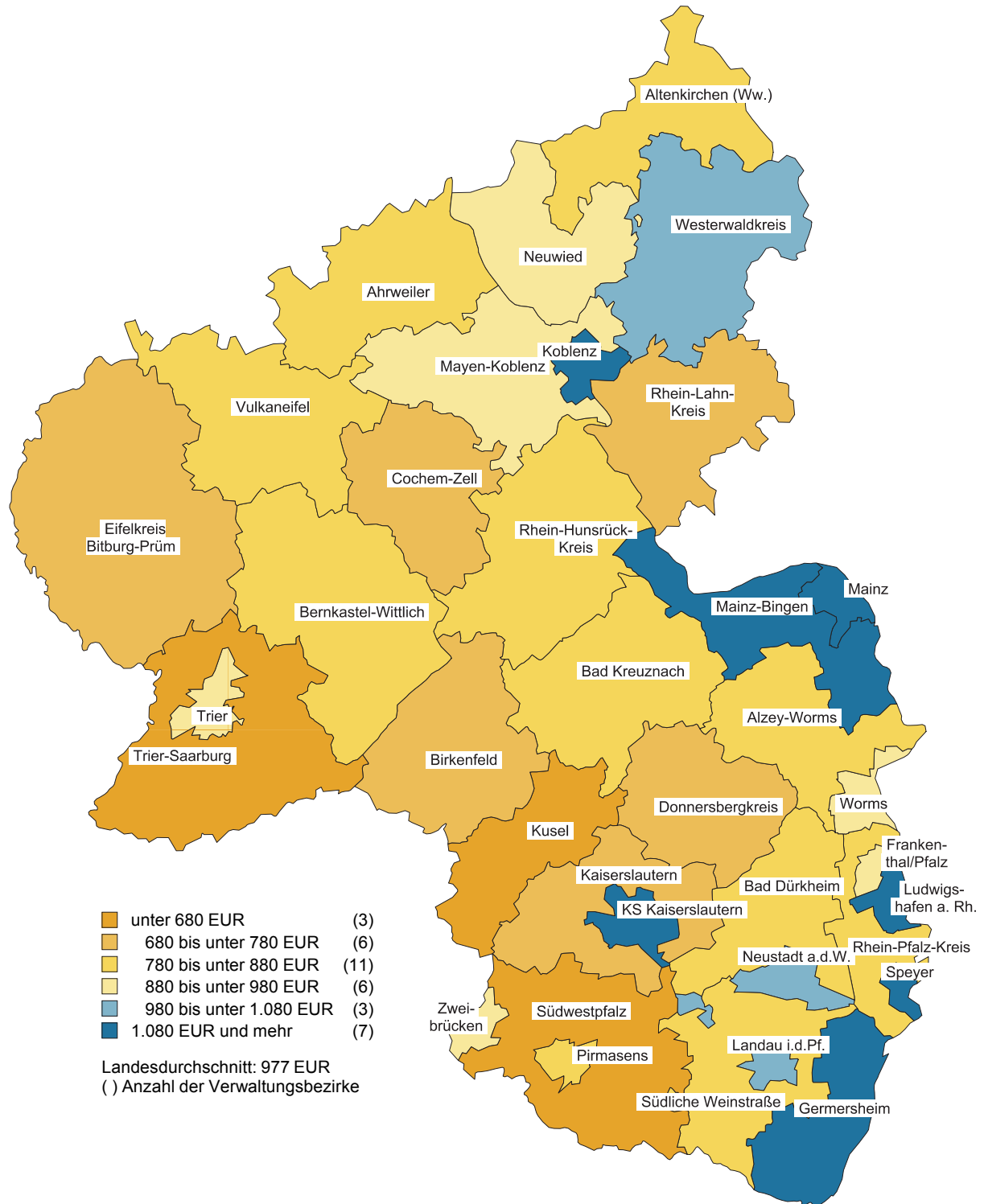
Gemeindeanteil an der Umsatzsteuer

Seit 1998 erhalten die Gemeinden einen Anteil an der Umsatzsteuer als Ersatz für den Wegfall der Gewerbekapitalsteuer. Die Regelungen für die Aufteilung des Gemeindeanteils an der Umsatzsteuer sind im Gemeindefinanzreformgesetz verankert. Der Gemeindeanteil an der Umsatzsteuer wird in einem ersten Schritt auf die Länder und danach auf die Gemeinden aufgeteilt. Die Verteilung des Umsatzsteueranteils auf die einzelnen Gemeinden erfolgt nach einem von der Landesregierung festgesetzten Schlüssel. Die Verteilungsschlüssel wurden zum 01. Januar 2009 auf einen fortschreibungsfähigen Verteilungsschlüssel umgestellt. Grundlagen sind das Gewerbesteueraufkommen (brutto), die Anzahl der sozialversicherungspflichtig Beschäftigten (ohne Beschäftigte von Gebietskörperschaften und Sozialversicherungen sowie deren Einrichtungen) und die Jahressumme der sozialversicherungspflichtigen Entgelte (ohne Beschäftigte von Gebietskörperschaften und Sozialversicherungen sowie deren Einrichtungen).

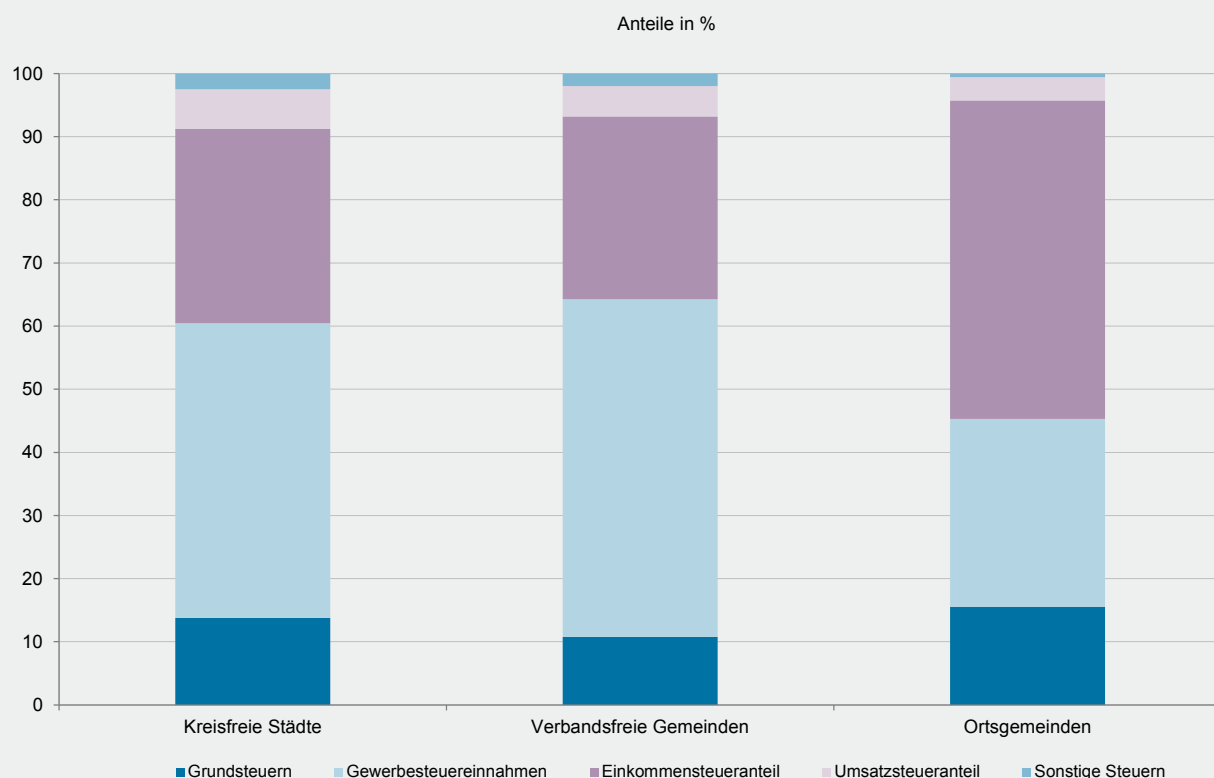
Realsteuer

Realsteuern sind die Grundsteuer und die Gewerbesteuer (§ 3 Abs. 2 Abgabenordnung). Realsteuern knüpfen alleine an das Besteuerungsobjekt an, ohne dabei die persönlichen Verhältnisse des Steuerschuldners zu berücksichtigen.

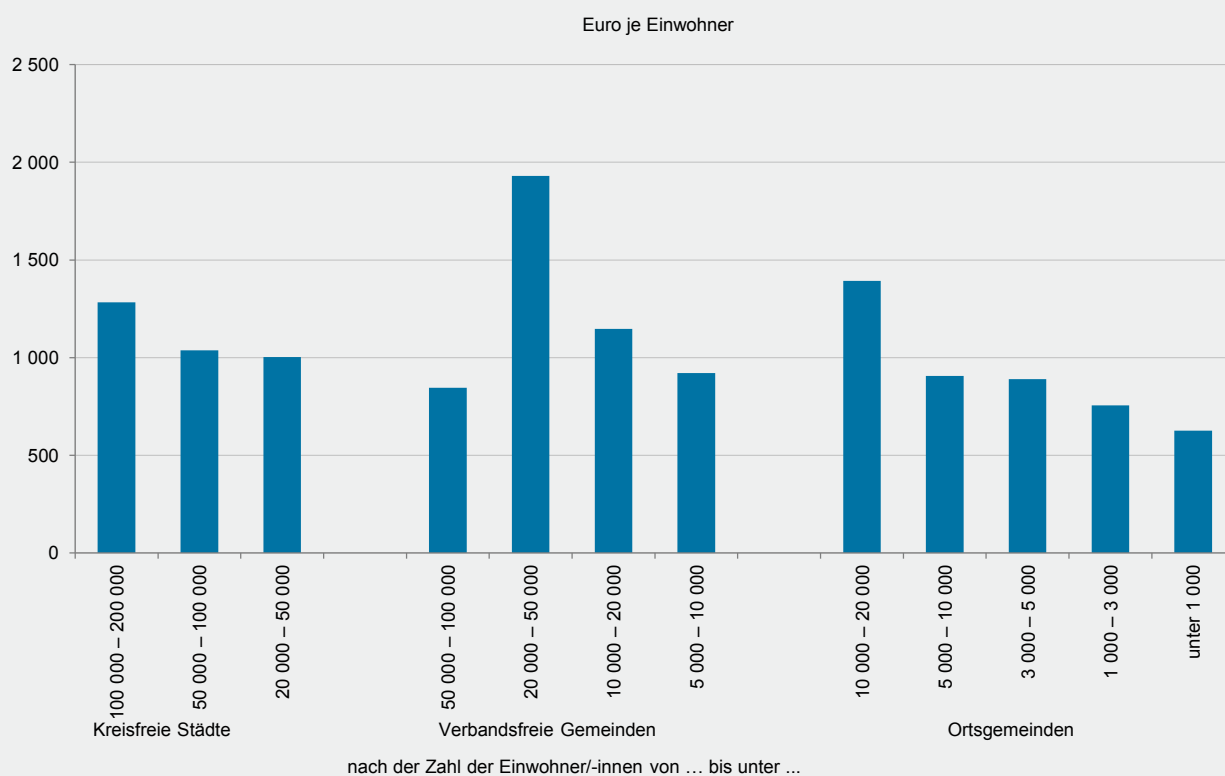
Steuereinnahmekraft der Gemeinden 2015 (EUR je Einwohner)



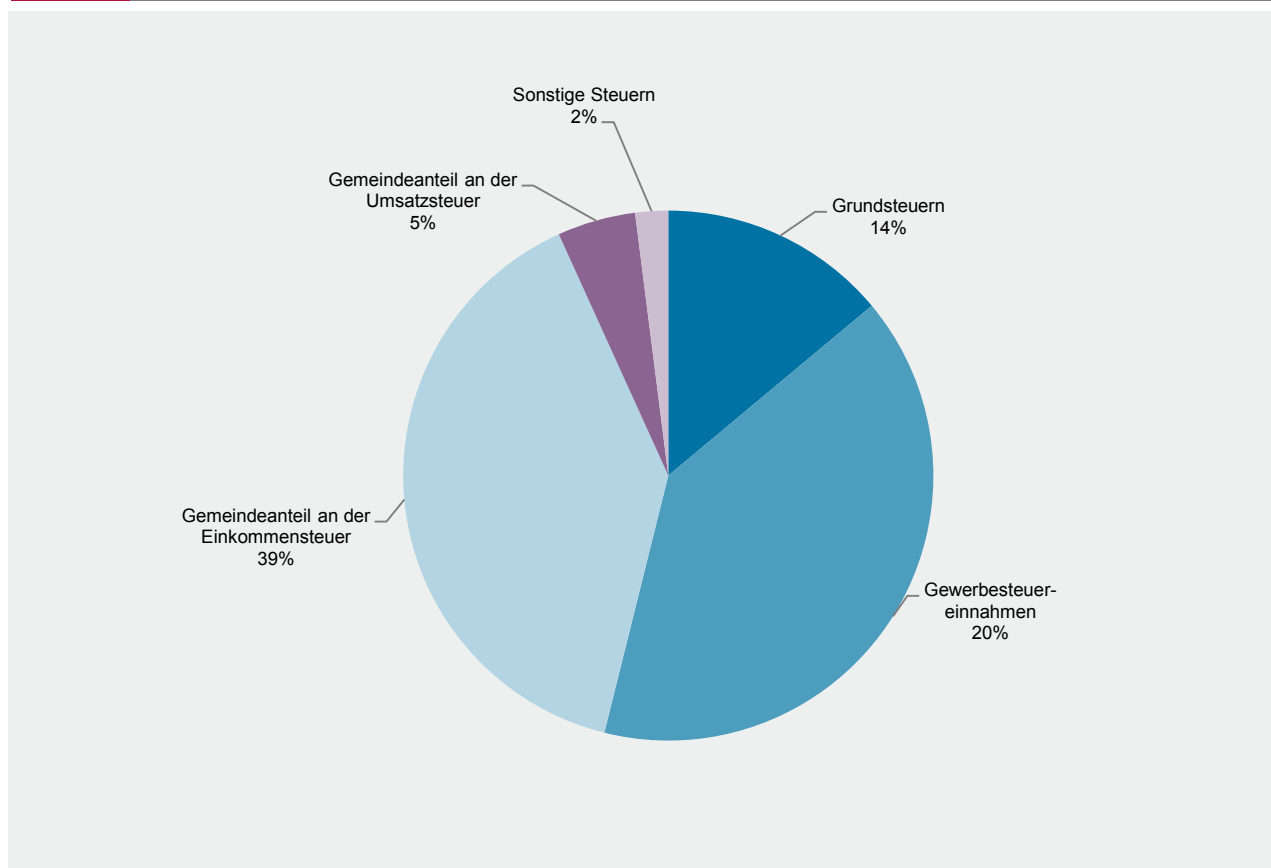
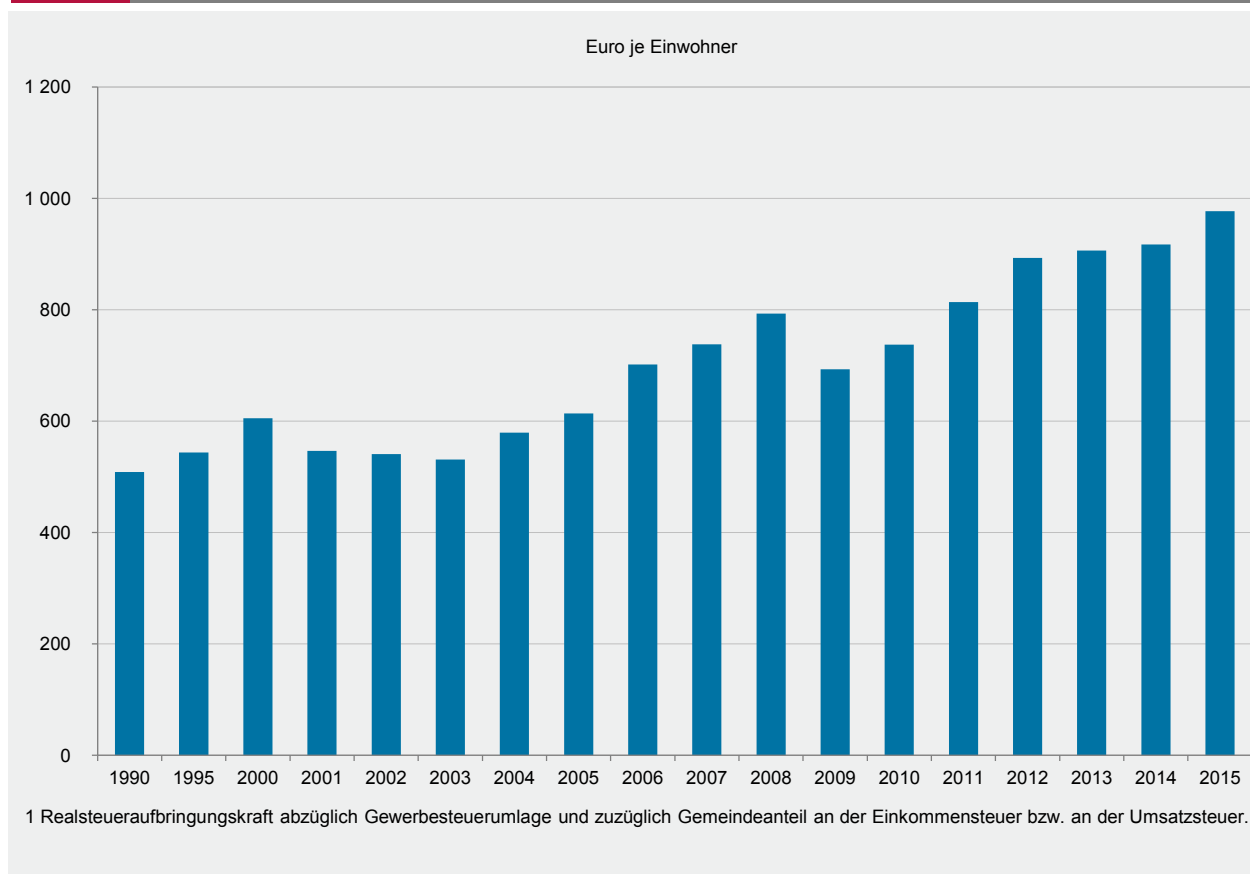
G 1 Kassenmäßige Steuereinnahmen der Gemeinden 2015

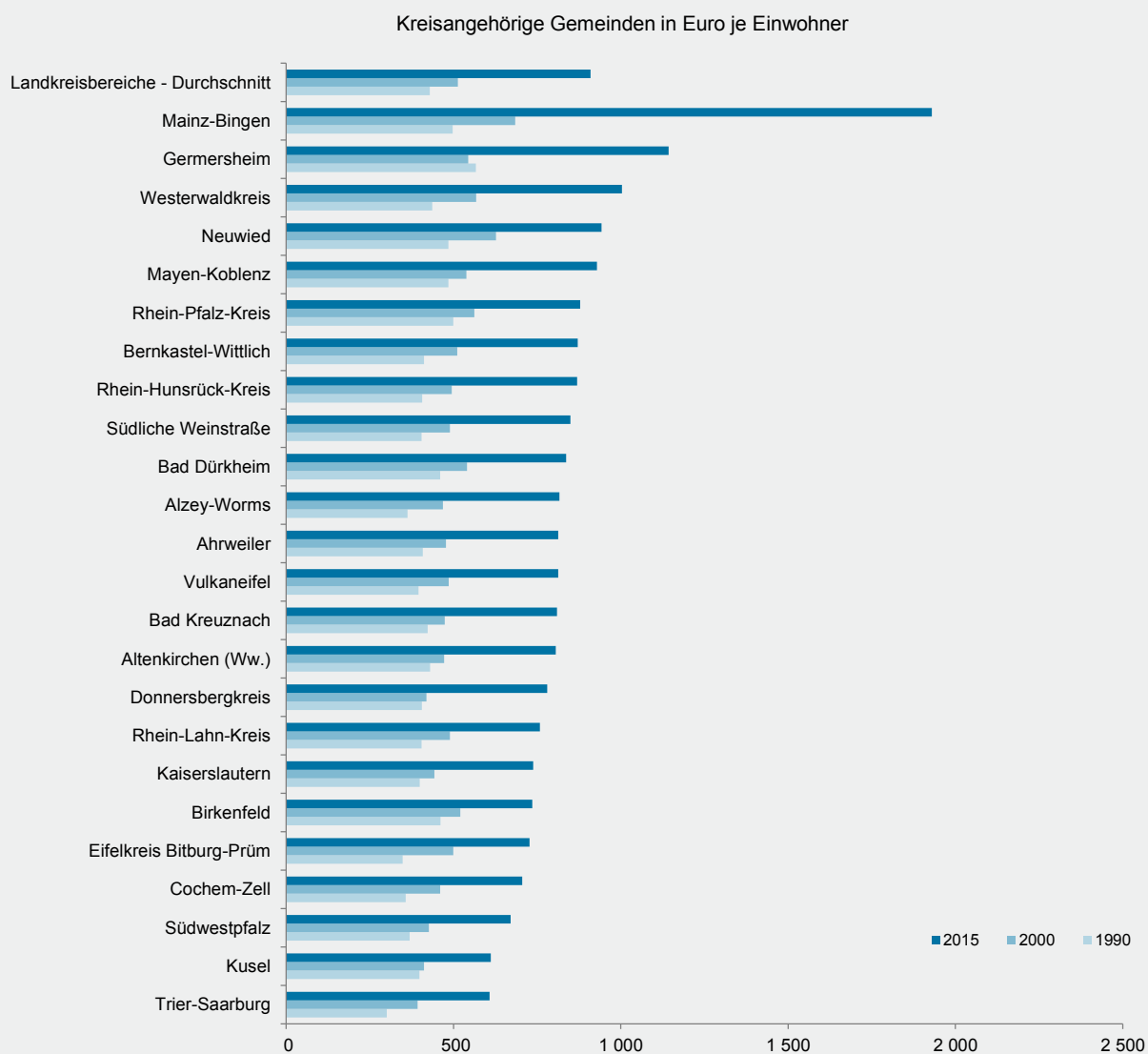
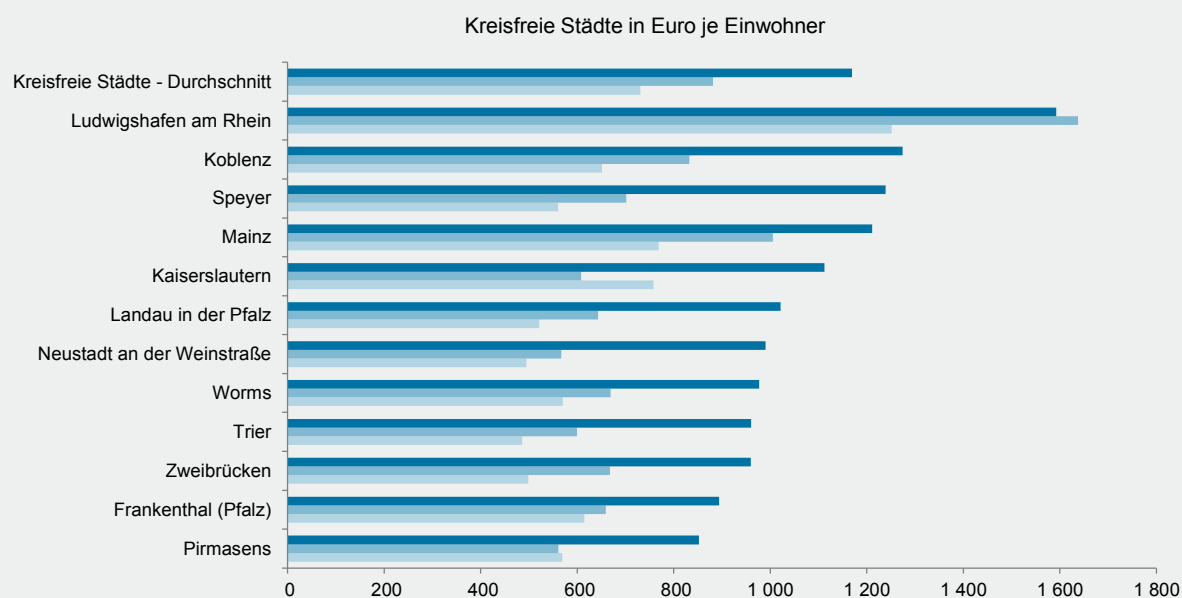


G 2 Steuereinnahmekraft¹ der Gemeinden 2015

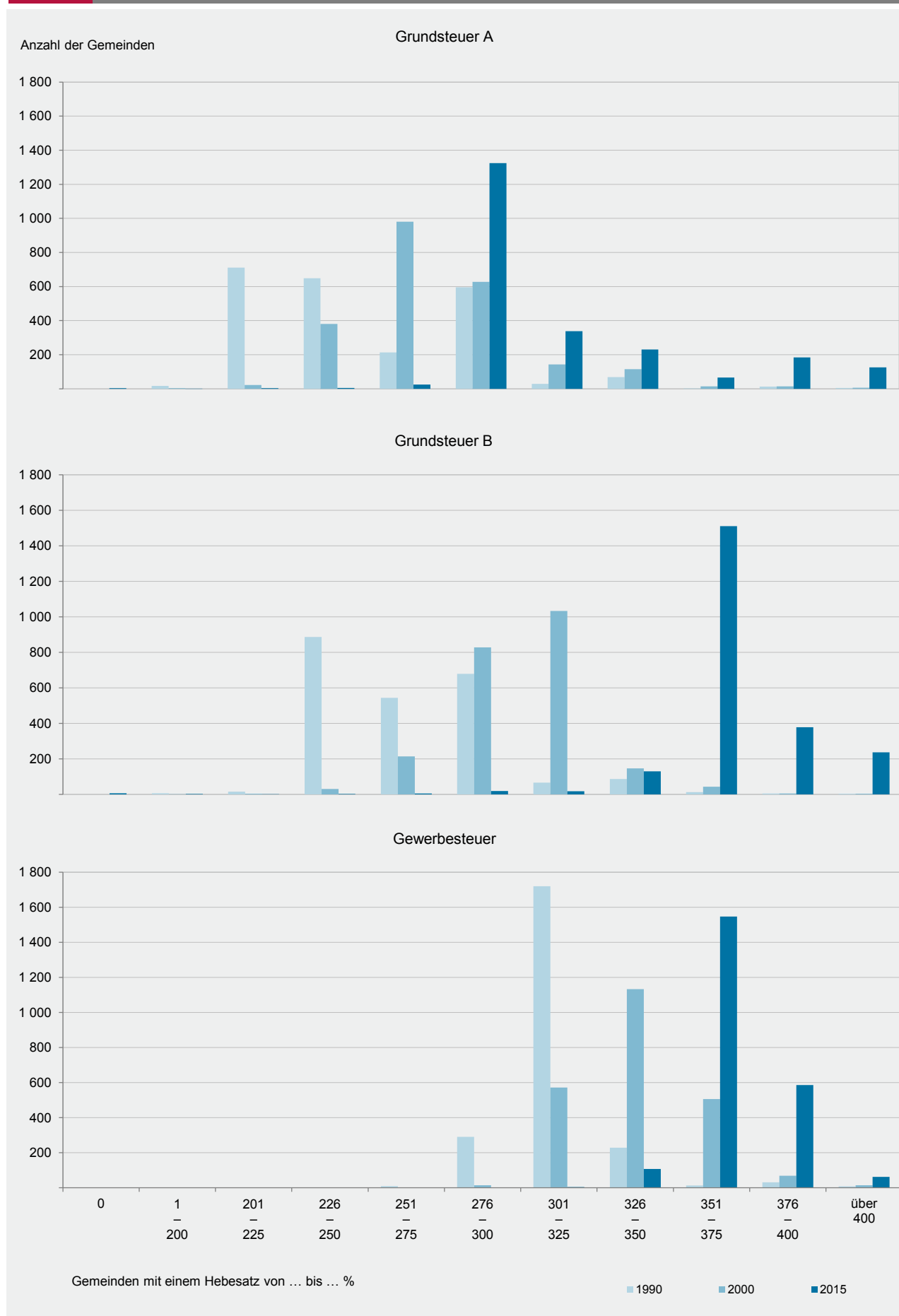


¹ Realsteueraufbringungskraft abzüglich Gewerbesteuerumlage und zuzüglich Gemeindeanteil an der Einkommensteuer bzw. an der Umsatzsteuer.





¹ Realsteueraufbringungskraft abzüglich Gewerbesteuerumlage und zuzüglich Gemeindeanteil an der Einkommensteuer bzw. an der Umsatzsteuer.



Gebietskörperschaftsgruppe	2009	2010	2011	2012	2013	2014	2015
Gemeindegrößenklasse / Verbandsgemeindegrößenklasse nach der Zahl der Einwohner							

1 000 EUR

Kreisfreie Städte	890 440	1 015 402	1 086 254	1 259 967	1 253 066	1 233 626	1 325 145
100 000 und mehr	533 234	661 110	686 497	789 057	804 291	768 882	830 972
50 000 – 100 000	178 321	182 310	203 045	223 582	227 477	231 904	261 996
20 000 – 50 000	178 885	171 982	196 712	247 328	221 298	232 840	232 176
Kreisangehörige Gemeinden, Verbandsgemeinden, Landkreise	1 931 018	1 973 873	2 194 392	2 350 187	2 422 114	2 509 155	2 683 341
verbandsfreie Gemeinden	535 889	560 300	619 979	676 460	693 172	730 182	804 734
50 000 – 100 000	44 265	43 778	47 479	53 498	53 252	53 815	57 262
20 000 – 50 000	278 136	276 414	265 661	296 644	342 369	363 234	407 370
10 000 – 20 000	200 870	219 285	284 546	302 964	276 431	290 436	315 490
5 000 – 10 000	12 618	20 823	22 293	23 353	21 119	22 698	24 611
Ortsgemeinden	1 385 730	1 404 012	1 565 191	1 661 164	1 713 692	1 761 584	1 857 702
10 000 – 20 000	63 542	59 877	70 777	71 841	68 289	70 833	85 716
5 000 – 10 000	340 821	359 381	417 050	438 771	472 610	473 457	491 675
3 000 – 5 000	221 116	223 868	235 177	251 336	256 272	260 520	280 026
1 000 – 3 000	444 749	440 579	494 305	531 583	534 515	551 330	583 436
unter 1 000	315 501	320 307	347 882	367 632	382 007	405 444	416 849
Verbandsgemeinden ¹	1 389 821	1 408 890	1 569 749	1 669 175	1 724 919	1 774 702	1 874 272
20 000 – 50 000	466 586	464 643	518 485	537 999	540 943	569 507	619 153
10 000 – 20 000	819 117	833 939	925 424	995 073	1 049 901	1 078 353	1 108 672
5 000 – 10 000	104 118	110 309	125 840	136 103	134 075	126 842	146 447
Landkreise	5 307	4 683	4 663	4 551	4 023	4 271	4 335
Insgesamt	2 821 458	2 989 275	3 280 646	3 610 153	3 675 180	3 742 781	4 008 485

EUR je Einwohner/-in

Kreisfreie Städte	873	994	1 072	1 236	1 224	1 196	1 273
100 000 und mehr	934	1 155	1 202	1 370	1 386	1 312	1 401
50 000 – 100 000	761	780	891	978	994	1 006	1 133
20 000 – 50 000	832	801	918	1 154	1 031	1 081	1 072
Kreisangehörige Gemeinden, Verbandsgemeinden, Landkreise	644	661	737	791	817	845	900
verbandsfreie Gemeinden	904	947	1 064	1 161	1 187	1 245	1 363
50 000 – 100 000	683	679	740	836	832	842	896
20 000 – 50 000	1 237	1 231	1 474	1 644	1 708	1 637	1 824
10 000 – 20 000	701	795	913	971	943	1 059	1 142
5 000 – 10 000	749	780	844	885	798	855	922
Ortsgemeinden	576	586	654	696	720	739	777
10 000 – 20 000	877	827	984	998	1 101	1 136	1 365
5 000 – 10 000	655	694	771	818	864	870	896
3 000 – 5 000	680	690	770	804	837	820	871
1 000 – 3 000	549	549	618	669	675	704	745
unter 1 000	465	473	514	547	567	601	619
Verbandsgemeinden ¹	578	588	656	699	725	745	784
20 000 – 50 000	607	623	693	720	744	760	822
10 000 – 20 000	574	579	648	704	730	755	780
5 000 – 10 000	496	529	575	599	621	618	680
Landkreise	2	2	2	2	1	1	1
Insgesamt	702	746	822	905	921	936	997

¹ Nachgewiesen sind hier neben den eigenen Steuereinnahmen die den Verbandsgemeinden zugerechneten Steuereinnahmen ihrer Ortsgemeinden.

Verwaltungsbezirk	2009	2010	2011	2012	2013	2014	2015
1 000 EUR							
Kreisfreie Städte							
Frankenthal (Pfalz), St.	32 811	36 348	42 243	45 094	43 132	46 762	46 034
Kaiserslautern, St.	83 722	80 977	91 225	100 878	100 765	99 288	119 384
Koblenz, St.	116 175	128 417	145 300	153 735	186 073	155 017	155 194
Landau i. d. Pf., St.	34 431	33 960	41 530	44 998	44 316	46 230	47 920
Ludwigshafen a. Rh., St.	139 634	244 547	254 061	289 251	243 166	252 958	278 775
Mainz, St.	204 294	211 675	195 970	243 293	275 691	252 566	281 941
Neustadt a. d. Weinstr., St.	38 127	37 335	42 358	44 622	46 463	50 126	54 017
Pirmasens, St.	28 836	30 611	32 201	37 868	35 150	40 456	37 257
Speyer, St.	44 442	44 408	56 383	66 763	65 844	64 460	65 989
Trier, St.	73 131	76 471	91 165	102 778	99 362	108 341	115 063
Worms, St.	56 473	63 999	69 462	78 082	80 249	82 489	88 596
Zweibrücken, St.	38 365	26 656	24 355	52 605	32 855	34 932	34 975
Landkreise¹							
Ahrweiler	73 172	77 948	85 244	90 309	93 486	99 681	102 905
Altenkirchen (Ww.)	75 978	79 003	82 338	94 790	93 718	101 564	105 679
Alzey-Worms	77 089	78 835	90 532	91 688	90 821	93 744	103 166
Bad Dürkheim	87 012	84 059	91 499	105 170	103 640	110 488	110 643
Bad Kreuznach	95 925	92 946	111 794	115 976	113 110	118 910	131 208
Bad Kreuznach, gkSt.	38 431	34 156	47 584	45 770	43 040	44 448	53 181
Bernkastel-Wittlich	70 337	79 873	82 623	87 534	89 484	96 110	96 419
Birkenfeld	46 751	49 828	53 981	55 663	56 108	59 209	61 095
Idar-Oberstein, gkSt.	21 103	22 938	25 751	26 299	25 776	27 237	28 618
Cochem-Zell	32 827	33 605	36 885	40 682	39 930	42 155	43 391
Donnersbergkreis	44 592	42 182	56 604	56 959	67 618	62 275	57 934
Eifelkreis Bitburg-Prüm	54 315	53 419	62 050	66 651	67 294	68 411	72 263
Germersheim	68 595	81 352	98 763	109 572	101 956	122 531	143 494
Kaiserslautern	57 350	57 790	66 037	69 176	70 705	72 653	77 310
Kusel	32 361	32 959	35 958	37 718	38 885	39 548	43 140
Mainz-Bingen	254 061	250 643	247 544	287 265	322 101	320 454	361 490
Bingen am Rhein, gkSt.	37 030	39 498	30 233	42 077	36 289	35 729	42 588
Ingelheim am Rhein, gkSt.	119 816	109 621	106 987	127 423	164 315	161 702	185 566
Mayen-Koblenz	137 606	150 654	168 240	177 796	183 846	186 643	197 396
Andernach, gkSt.	21 063	26 677	34 960	34 424	35 380	37 908	37 547
Mayen, gkSt.	16 494	19 705	21 525	20 045	20 208	20 014	22 012
Neuwied	130 300	134 553	146 818	153 826	161 046	156 009	169 462
Neuwied, gkSt.	44 265	43 778	47 479	53 498	53 252	53 815	57 262
Rhein-Hunsrück-Kreis	64 714	66 644	75 594	79 636	81 926	87 063	88 060
Rhein-Lahn-Kreis	72 262	70 603	86 803	90 822	93 038	88 355	92 376
Lahnstein, gkSt.	11 414	11 712	15 321	18 252	19 984	16 996	17 356
Rhein-Pfalz-Kreis	95 820	100 285	110 956	112 717	114 737	125 700	130 184
Südliche Weinstraße	66 630	66 165	71 861	77 395	85 726	87 373	95 873
Südwestpfalz	51 878	50 347	58 152	63 661	63 000	66 446	63 480
Trier-Saarburg	65 549	67 873	74 219	79 904	79 254	84 704	89 878
Vulkaneifel	32 615	40 572	42 266	45 418	44 478	43 611	49 830
Westerwaldkreis	143 279	131 734	157 631	159 859	166 208	175 518	196 664
Insgesamt	2 821 458	2 989 275	3 280 646	3 610 153	3 675 180	3 742 781	4 008 485
kreisfreie Städte	890 440	1 015 402	1 086 254	1 259 967	1 253 066	1 233 626	1 325 145
Landkreise ¹	1 931 018	1 973 873	2 194 392	2 350 187	2 422 114	2 509 155	2 683 341
große kreisangehörige Städte	309 617	308 085	329 840	367 789	398 246	397 849	444 131

¹ Einbezogen sind die Landkreise, die verbandsfreien Gemeinden und die Verbandsgemeinden mit ihren Ortsgemeinden.

Verwaltungsbezirk	2009	2010	2011	2012	2013	2014	2015
EUR je Einwohner/-in							
Kreisfreie Städte							
Frankenthal (Pfalz), St.	700	775	911	964	915	985	959
Kaiserslautern, St.	847	817	947	1 042	1 040	1 021	1 225
Koblenz, St.	1 094	1 207	1 347	1 410	1 691	1 399	1 391
Landau i. d. Pf., St.	801	781	959	1 038	1 018	1 051	1 070
Ludwigshafen a. Rh., St.	855	1 494	1 611	1 814	1 513	1 558	1 696
Mainz, St.	1 036	1 068	979	1 207	1 358	1 230	1 355
Neustadt a. d. Weinstr., St.	711	706	811	853	889	953	1 027
Pirmasens, St.	702	754	788	937	875	1 008	930
Speyer, St.	891	891	1 137	1 341	1 324	1 295	1 323
Trier, St.	701	732	864	971	935	1 008	1 052
Worms, St.	690	784	877	981	1 005	1 023	1 090
Zweibrücken, St.	1 117	783	713	1 544	967	1 030	1 031
Landkreise¹							
Ahrweiler	570	610	677	717	743	789	811
Altenkirchen (Ww.)	570	596	631	732	728	791	824
Alzey-Worms	617	633	723	733	726	746	815
Bad Dürkheim	652	633	699	804	791	842	841
Bad Kreuznach	614	597	718	747	729	764	839
Bad Kreuznach, gkSt.	812	717	1 003	962	898	915	1 083
Berncastel-Wittlich	634	724	742	788	808	867	866
Birkenfeld	552	595	653	681	694	735	759
Idar-Oberstein, gkSt.	682	751	886	917	908	964	1 017
Cochem-Zell	521	537	585	649	641	680	698
Donnersbergkreis	580	554	745	753	897	829	773
Eifelkreis Bitburg-Prüm	574	567	648	695	701	711	747
Germersheim	548	652	797	880	816	976	1 135
Kaiserslautern	538	547	628	661	679	697	739
Kusel	439	452	494	523	545	558	609
Mainz-Bingen	1 262	1 241	1 233	1 424	1 590	1 572	1 763
Bingen am Rhein, gkSt.	1 530	1 631	1 270	1 755	1 508	1 468	1 725
Ingelheim am Rhein, gkSt.	4 958	4 558	4 462	5 257	6 801	6 645	7 640
Mayen-Koblenz	651	715	800	846	877	889	936
Andernach, gkSt.	713	902	1 201	1 187	1 221	1 303	1 282
Mayen, gkSt.	876	1 054	1 156	1 077	1 086	1 079	1 177
Neuwied	716	742	813	854	897	870	943
Neuwied, gkSt.	683	679	740	836	832	842	896
Rhein-Hunsrück-Kreis	619	643	731	777	804	854	861
Rhein-Lahn-Kreis	578	569	705	743	766	728	759
Lahnstein, gkSt.	634	653	865	1 037	1 137	966	973
Rhein-Pfalz-Kreis	643	674	755	764	772	840	863
Südliche Weinstraße	609	607	664	713	787	798	871
Südwestpfalz	519	507	591	652	651	689	659
Trier-Saarburg	460	476	518	556	550	585	617
Vulkaneifel	526	659	682	739	730	718	821
Westerwaldkreis	716	662	788	802	837	882	986
Insgesamt	702	746	822	905	921	936	997
kreisfreie Städte	873	994	1 072	1 236	1 224	1 196	1 273
Landkreise ¹	644	661	737	791	817	845	900
große kreisangehörige Städte	1 201	1 198	1 299	1 450	1 569	1 562	1 735

¹ Einbezogen sind die Landkreise, die verbandsfreien Gemeinden und die Verbandsgemeinden mit ihren Ortsgemeinden.

Verwaltungsbezirk	Grund- steuer A	Grund- steuer B	Gewerbesteuer		Gemeindeanteil an der		Sonstige Steuern und steuer- ähnliche Einnahmen
			Auf- kommen	Ein- nahmen	Ein- kommen- steuer	Umsatz- steuer	
	1 000 EUR						
Kreisfreie Städte							
Frankenthal (Pfalz), St.	101	7 370	19 149	15 926	18 341	2 664	1 632
Kaiserslautern, St.	41	20 936	64 675	53 791	33 744	6 951	3 922
Koblenz, St.	95	19 962	90 215	75 394	45 379	10 301	4 063
Landau i. d. Pf., St.	193	6 634	23 274	19 249	18 463	2 657	723
Ludwigshafen a. Rh., St.	92	30 481	198 011	164 276	59 497	19 566	4 863
Mainz, St.	194	37 110	145 713	122 863	98 646	18 298	4 830
Neustadt a. d. Weinstr., St.	216	7 737	24 041	19 894	23 025	2 279	866
Pirmasens, St.	25	7 318	16 867	14 063	11 301	2 958	1 592
Speyer, St.	27	8 486	34 901	28 955	22 650	3 598	2 274
Trier, St.	77	16 319	64 442	53 855	34 155	7 099	3 558
Worms, St.	340	13 844	42 284	35 337	30 337	4 652	4 085
Zweibrücken, St.	52	4 967	17 706	14 796	11 950	2 384	825
Landkreise ¹							
Ahrweiler	397	16 479	37 492	30 434	49 392	3 810	2 393
Altenkirchen (Ww.)	393	15 707	47 200	38 913	44 436	4 822	1 408
Alzey-Worms	2 005	14 310	32 332	26 302	55 210	3 488	1 851
Bad Dürkheim	1 087	16 784	29 165	23 760	62 610	3 723	2 679
Bad Kreuznach	935	19 414	51 810	42 594	58 085	6 567	3 612
Bad Kreuznach, gkSt.	123	8 494	27 134	22 511	16 166	3 551	2 337
Bernkastel-Wittlich	1 066	13 086	46 922	38 241	37 557	4 846	1 623
Birkenfeld	308	10 010	24 681	20 301	25 307	3 579	1 590
Idar-Oberstein, gkSt.	13	4 717	14 333	11 860	8 890	2 162	975
Cochem-Zell	535	7 104	15 909	12 893	20 045	2 002	812
Donnersbergkreis	665	8 131	20 353	16 527	28 981	2 608	1 022
Eifelkreis Bitburg-Prüm	1 197	11 015	33 966	27 698	27 044	3 693	1 616
Germersheim	475	14 237	80 855	65 850	54 612	5 720	2 600
Kaiserslautern	337	15 527	22 505	18 365	39 711	2 508	863
Kusel	321	7 012	11 118	9 027	24 414	1 669	697
Mainz-Bingen	1 497	21 508	272 434	217 494	107 774	10 440	2 778
Bingen am Rhein, gkSt.	93	4 156	30 492	25 098	10 651	1 940	651
Ingelheim am Rhein, gkSt.	21	759	207 913	164 702	14 377	5 168	539
Mayen-Koblenz	768	25 979	91 925	75 216	83 161	8 639	3 633
Andernach, gkSt.	34	3 935	23 628	19 501	10 881	2 049	1 147
Mayen, gkSt.	52	2 896	12 779	10 518	6 542	1 517	488
Neuwied	332	25 185	79 000	64 479	67 815	8 612	3 039
Neuwied, gkSt.	50	10 257	24 926	20 680	21 158	3 861	1 256
Rhein-Hunsrück-Kreis	717	12 812	38 319	31 145	37 531	4 193	1 662
Rhein-Lahn-Kreis	532	13 506	32 794	26 793	46 287	3 863	1 394
Lahnstein, gkSt.	14	2 483	7 968	6 593	7 268	858	140
Rhein-Pfalz-Kreis	530	20 198	35 444	28 723	75 972	3 557	1 205
Südliche Weinstraße	1 261	12 531	34 387	28 070	46 469	3 404	4 139
Südwestpfalz	394	11 869	16 051	12 979	35 282	2 204	753
Trier-Saarburg	1 058	15 446	27 344	22 316	46 383	3 200	1 474
Vulkaneifel	488	6 509	23 883	19 420	19 912	2 299	1 201
Westerwaldkreis	513	23 553	105 237	85 482	75 584	8 417	3 115
Insgesamt	19 264	539 077	1 952 406	1 601 422	1 577 061	191 268	80 393
kreisfreie Städte	1 453	181 164	741 278	618 399	407 487	83 407	33 234
Landkreise ¹	17 812	357 913	1 211 127	983 023	1 169 574	107 861	47 158
große kreisangehörige Städte	400	37 698	349 174	281 463	95 932	21 107	7 531

¹ Einbezogen sind die Landkreise, die verbandsfreien Gemeinden und die Verbandsgemeinden mit ihren Ortsgemeinden.

Verwaltungsbezirk	Grund- steuer A	Grund- steuer B	Gewerbesteuer		Gemeindeanteil an der		Sonstige Steuern und steuer- ähnliche Einnahmen
			Auf- kommen	Ein- nahmen	Ein- kommen- steuer	Umsatz- steuer	
	EUR je Einwohner/-in						
Kreisfreie Städte							
Frankenthal (Pfalz), St.	2,10	153,57	399,03	331,88	382,19	55,52	34,02
Kaiserslautern, St.	0,42	214,87	663,76	552,05	346,31	71,33	40,25
Koblenz, St.	0,85	178,94	808,67	675,82	406,76	92,33	36,42
Landau i. d. Pf., St.	4,31	148,09	519,56	429,71	412,16	59,32	16,15
Ludwigshafen a. Rh., St.	0,56	185,44	1 204,68	999,44	361,98	119,04	29,59
Mainz, St.	0,93	178,41	700,52	590,67	474,24	87,97	23,22
Neustadt a. d. Weinstr., St.	4,11	147,07	457,00	378,17	437,68	43,33	16,46
Pirmasens, St.	0,62	182,71	421,14	351,12	282,15	73,85	39,76
Speyer, St.	0,54	170,14	699,73	580,52	454,10	72,13	45,59
Trier, St.	0,70	149,26	589,39	492,56	312,39	64,93	32,54
Worms, St.	4,18	170,30	520,13	434,68	373,18	57,23	50,25
Zweibrücken, St.	1,55	146,36	521,80	436,05	352,17	70,27	24,31
Landkreise ¹							
Ahrweiler	3,13	129,81	295,33	239,74	389,06	30,01	18,85
Altenkirchen (Ww.)	3,06	122,47	368,02	303,41	346,48	37,60	10,98
Alzey-Worms	15,84	113,03	255,40	207,76	436,11	27,55	14,62
Bad Dürkheim	8,26	127,60	221,72	180,63	475,97	28,30	20,36
Bad Kreuznach	5,98	124,11	331,20	272,28	371,31	41,98	23,09
Bad Kreuznach, gkSt.	2,50	173,03	552,73	458,56	329,30	72,33	47,60
Bernkastel-Wittlich	9,58	117,54	421,45	343,48	337,34	43,52	14,58
Birkenfeld	3,83	124,39	306,72	252,29	314,49	44,47	19,76
Idar-Oberstein, gkSt.	0,46	167,61	509,30	421,44	315,90	76,84	34,65
Cochem-Zell	8,61	114,20	255,75	207,26	322,24	32,18	13,05
Donnersbergkreis	8,87	108,51	271,62	220,57	386,78	34,80	13,63
Eifelkreis Bitburg-Prüm	12,38	113,92	351,28	286,46	279,69	38,19	16,71
Germersheim	3,75	112,64	639,67	520,96	432,05	45,25	20,57
Kaiserslautern	3,22	148,48	215,21	175,62	379,74	23,99	8,25
Kusel	4,53	99,01	157,00	127,47	344,75	23,57	9,85
Mainz-Bingen	7,30	104,89	1 328,58	1 060,66	525,58	50,91	13,55
Bingen am Rhein, gkSt.	3,76	168,38	1 235,41	1 016,84	431,52	78,62	26,36
Ingelheim am Rhein, gkSt.	0,85	31,27	8 560,33	6 781,22	591,96	212,76	22,17
Mayen-Koblenz	3,64	123,13	435,69	356,50	394,16	40,94	17,22
Andernach, gkSt.	1,18	134,34	806,58	665,68	371,43	69,95	39,14
Mayen, gkSt.	2,76	154,78	683,05	562,20	349,65	81,08	26,06
Neuwied	1,85	140,15	439,64	358,83	377,39	47,93	16,91
Neuwied, gkSt.	0,79	160,48	389,99	323,55	331,03	60,41	19,64
Rhein-Hunsrück-Kreis	7,02	125,32	374,83	304,66	367,12	41,02	16,25
Rhein-Lahn-Kreis	4,37	110,93	269,36	220,07	380,19	31,73	11,45
Lahnstein, gkSt.	0,79	139,22	446,74	369,68	407,53	48,10	7,84
Rhein-Pfalz-Kreis	3,51	133,87	234,93	190,38	503,55	23,57	7,99
Südliche Weinstraße	11,46	113,87	312,48	255,08	422,27	30,93	37,61
Südwestpfalz	4,09	123,25	166,68	134,78	366,37	22,88	7,82
Trier-Saarburg	7,26	105,98	187,61	153,12	318,24	21,96	10,11
Vulkaneifel	8,04	107,21	393,38	319,86	327,98	37,87	19,79
Westerwaldkreis	2,57	118,14	527,85	428,76	379,11	42,22	15,63
Insgesamt	4,79	134,06	485,53	398,24	392,19	47,56	19,99
kreisfreie Städte	1,40	173,99	711,91	593,90	391,34	80,10	31,92
Landkreise ¹	5,98	120,11	406,42	329,88	392,48	36,20	15,83
große kreisangehörige Städte	1,56	147,28	1 364,19	1 099,65	374,80	82,46	29,42

¹ Einbezogen sind die Landkreise, die verbandsfreien Gemeinden und die Verbandsgemeinden mit ihren Ortsgemeinden.

Gebietskörperschaftsgruppe Gemeindegrößenklasse / Verbandsgemeindegrößenklasse nach der Zahl der Einwohner	Grund- steuer A	Grund- steuer B	Gewerbesteuer		Gemeindeanteil an der		Sonstige Steuern und steuer- ähnliche Einnahmen
			Auf- kommen	Ein- nahmen	Ein- kommen- steuer	Umsatz- steuer	

1 000 EUR

Kreisfreie Städte	1 453	181 164	741 278	618 399	407 487	83 407	33 234
100 000 und mehr	458	103 872	498 381	416 387	237 677	55 263	17 315
50 000 – 100 000	597	42 517	131 000	109 022	87 106	13 882	8 873
20 000 – 50 000	398	34 775	111 898	92 990	82 704	14 262	7 047
Kreisangehörige Gemeinden, Verbandsgemeinden, Landkreise	17 812	357 913	1 211 127	983 023	1 169 574	107 861	47 158
verbandsfreie Gemeinden	1 212	85 640	531 808	430 088	233 100	38 658	16 036
50 000 – 100 000	50	10 257	24 926	20 680	21 158	3 861	1 256
20 000 – 50 000	354	31 115	328 756	264 349	85 577	17 801	8 174
10 000 – 20 000	763	40 810	167 956	136 732	115 216	15 651	6 318
5 000 – 10 000	45	3 458	10 170	8 327	11 149	1 345	288
Ortsgemeinden	16 600	272 273	679 319	552 935	936 475	69 203	10 217
10 000 – 20 000	165	9 036	58 448	47 634	24 840	3 814	226
5 000 – 10 000	1 489	73 983	211 139	172 230	217 146	24 793	2 035
3 000 – 5 000	1 734	40 782	111 142	90 290	134 675	11 154	1 391
1 000 – 3 000	5 753	85 942	192 322	156 391	313 096	18 976	3 278
unter 1 000	7 459	62 530	106 267	86 389	246 718	10 466	3 287
Verbandsgemeinden ¹	16 600	272 273	679 319	552 935	936 475	69 203	26 787
20 000 – 50 000	6 326	82 332	242 831	197 667	301 118	22 171	9 539
10 000 – 20 000	8 486	167 227	391 981	319 062	556 814	41 996	15 086
5 000 – 10 000	1 787	22 713	44 507	36 205	78 543	5 036	2 163
Landkreise	-	-	-	-	-	-	4 335
Insgesamt	19 264	539 077	1 952 406	1 601 422	1 577 061	191 268	80 393

EUR je Einwohner/-in

Kreisfreie Städte	1,40	173,99	711,91	593,90	391,34	80,10	31,92
100 000 und mehr	0,77	175,08	840,06	701,85	400,62	93,15	29,19
50 000 – 100 000	2,58	183,79	566,27	471,27	376,53	60,01	38,35
20 000 – 50 000	1,84	160,51	516,50	429,22	381,75	65,83	32,53
Kreisangehörige Gemeinden, Verbandsgemeinden, Landkreise	5,98	120,11	406,42	329,88	392,48	36,20	15,83
verbandsfreie Gemeinden	2,05	145,10	901,05	728,71	394,94	65,50	27,17
50 000 – 100 000	0,79	160,48	389,99	323,55	331,03	60,41	19,64
20 000 – 50 000	1,58	139,35	1 472,31	1 183,87	383,25	79,72	36,61
10 000 – 20 000	2,76	147,70	607,89	494,88	417,00	56,65	22,87
5 000 – 10 000	1,67	129,47	380,81	311,83	417,48	50,35	10,80
Ortsgemeinden	6,95	113,93	284,26	231,38	391,87	28,96	4,28
10 000 – 20 000	2,62	143,87	930,57	758,40	395,48	60,73	3,61
5 000 – 10 000	2,71	134,87	384,91	313,98	395,86	45,20	3,71
3 000 – 5 000	5,39	126,84	345,67	280,82	418,86	34,69	4,33
1 000 – 3 000	7,34	109,67	245,43	199,58	399,55	24,22	4,18
unter 1 000	11,08	92,88	157,84	128,32	366,46	15,55	4,88
Verbandsgemeinden ¹	6,95	113,93	284,26	231,38	391,87	28,96	11,21
20 000 – 50 000	8,40	109,27	322,28	262,34	399,64	29,42	12,66
10 000 – 20 000	5,97	117,68	275,85	224,54	391,85	29,55	10,62
5 000 – 10 000	8,30	105,50	206,73	168,17	364,82	23,39	10,05
Landkreise	-	-	-	-	-	-	1,45
Insgesamt	4,79	134,06	485,53	398,24	392,19	47,56	19,99

¹ Nachgewiesen sind hier neben den eigenen Steuereinnahmen die den Verbandsgemeinden zugerechneten Steuereinnahmen ihrer Ortsgemeinden.

Gebietskörperschaftsgruppe Gemeindegrößenklasse / Verbandsgemeindegrößenklasse nach der Zahl der Einwohner	Real- steuern ins- gesamt	Grund- steuer A	Grund- steuer B	Gewerbe- steuer	Real- steuern ins- gesamt	Grund- steuer A	Grund- steuer B	Gewerbe- steuer
	1 000 EUR				EUR je Einwohner/-in			
Kreisfreie Städte	220 293	459	41 748	178 086	211,57	0,44	40,09	171,03
100 000 und mehr	142 604	146	23 627	118 831	240,37	0,25	39,83	200,30
50 000 – 100 000	41 672	188	9 632	31 852	180,14	0,81	41,64	137,69
20 000 – 50 000	36 017	125	8 489	27 403	166,25	0,58	39,18	126,49
Kreisangehörige Gemeinden und Verbandsgemeinden	431 314	5 627	95 101	330 586	144,74	1,89	31,91	110,94
verbandsfreie Gemeinden	170 437	400	22 617	147 420	288,77	0,68	38,32	249,78
50 000 – 100 000	8 613	16	2 442	6 155	134,75	0,25	38,21	96,29
20 000 – 50 000	101 859	124	8 392	93 343	456,17	0,56	37,58	418,03
10 000 – 20 000	56 353	245	10 855	45 253	203,96	0,89	39,29	163,78
5 000 – 10 000	3 613	15	928	2 670	135,29	0,55	34,76	99,98
Ortsgemeinden	260 877	5 227	72 485	183 166	109,17	2,19	30,33	76,65
10 000 – 20 000	18 089	47	2 369	15 673	288,00	0,75	37,71	249,53
5 000 – 10 000	76 274	466	19 418	56 390	139,05	0,85	35,40	102,80
3 000 – 5 000	41 829	559	11 050	30 221	130,10	1,74	34,37	93,99
1 000 – 3 000	76 777	1 827	22 876	52 074	97,98	2,33	29,19	66,45
unter 1 000	47 907	2 327	16 772	28 808	71,16	3,46	24,91	42,79
Verbandsgemeinden ¹	260 877	5 227	72 485	183 166	109,17	2,19	30,33	76,65
20 000 – 50 000	89 459	1 979	22 025	65 455	118,73	2,63	29,23	86,87
10 000 – 20 000	152 947	2 708	44 560	105 679	107,63	1,91	31,36	74,37
5 000 – 10 000	18 471	540	5 900	12 032	85,80	2,51	27,40	55,89
Insgesamt	651 608	6 086	136 849	508 672	162,04	1,51	34,03	126,50

1 Nachgewiesen sind hier die den Verbandsgemeinden zugerechneten Realsteuern ihrer Ortsgemeinden.

Gebietskörperschaftsgruppe Gemeindegroßenklasse / Verbandsgemeindegroßenklasse nach der Zahl der Einwohner	Grundsteuer A			Grundsteuer B			Gewerbesteuer		
	2013	2014	2015	2013	2014	2015	2013	2014	2015
	%								
Kreisfreie Städte	308	308	316	418	418	434	408	406	416
100 000 und mehr	313	313	315	427	427	440	407	404	419
50 000 – 100 000	303	303	317	411	411	441	408	408	411
20 000 – 50 000	311	311	318	401	401	410	408	408	408
Kreisangehörige Gemeinden und Verbandsgemeinden	305	313	317	354	368	376	358	365	366
verbandsfreie Gemeinden	285	288	303	352	361	379	357	360	361
50 000 – 100 000	270	270	320	380	380	420	405	405	405
20 000 – 50 000	252	260	285	338	345	371	349	351	352
10 000 – 20 000	300	304	311	357	370	376	366	370	371
5 000 – 10 000	286	276	303	342	349	372	366	375	381
Ortsgemeinden	306	315	318	354	370	376	359	368	371
10 000 – 20 000	322	336	348	361	374	381	364	370	373
5 000 – 10 000	308	313	319	360	373	381	365	371	374
3 000 – 5 000	297	306	310	349	364	369	353	365	368
1 000 – 3 000	304	313	315	353	371	376	357	367	369
unter 1 000	310	318	321	351	367	373	356	368	369
Verbandsgemeinden ¹	306	315	318	354	370	376	359	368	371
20 000 – 50 000	308	318	320	353	369	374	359	369	371
10 000 – 20 000	301	310	313	352	369	375	359	368	371
5 000 – 10 000	322	329	331	366	378	385	360	370	370
Insgesamt	305	313	317	373	383	394	377	379	384

1 Nachgewiesen sind hier die den Verbandsgemeinden zugerechneten Realsteuern ihrer Ortsgemeinden.

Gebietskörperschaftsgruppe Gemeindegrößenklasse / Verbandsgemeindegrößenklasse nach der Zahl der Einwohner	Realsteueraufbringungskraft				Steuer- einnahmekraft der Gemeinden ¹	Steuer- einnahmekraft der Gemeinden ¹ zuzüglich Schlüssel- zuweisung ²
	ins- gesamt	Grund- steuer A	Grund- steuer B	Gewerbe- steuer		
1 000 EUR						
Kreisfreie Städte	849 794	1 455	164 487	683 851	1 217 808	1 537 742
100 000 und mehr	549 864	462	93 090	456 312	760 810	915 126
50 000 – 100 000	160 859	596	37 950	122 312	239 869	332 639
20 000 – 50 000	139 071	397	33 447	105 226	217 129	289 978
Kreisangehörige Gemeinden und Verbandsgemeinden	1 661 986	17 838	374 700	1 269 449	2 711 317	3 180 241
verbandsfreie Gemeinden	656 471	1 269	89 110	566 092	826 509	884 712
50 000 – 100 000	33 306	50	9 622	23 634	54 079	62 397
20 000 – 50 000	391 894	394	33 063	358 436	430 865	451 732
10 000 – 20 000	217 315	778	42 767	173 770	316 958	343 095
5 000 – 10 000	13 956	47	3 657	10 252	24 608	27 488
Ortsgemeinden	1 005 515	16 569	285 589	703 356	1 884 808	2 089 593
10 000 – 20 000	69 667	150	9 333	60 184	87 507	91 513
5 000 – 10 000	294 522	1 478	76 508	216 536	497 552	525 635
3 000 – 5 000	161 356	1 772	43 536	116 048	286 332	302 505
1 000 – 3 000	295 889	5 792	90 132	199 966	592 030	653 207
unter 1 000	184 082	7 378	66 081	110 623	421 388	516 734
Verbandsgemeinden ³	1 005 515	16 569	285 589	703 356	1 884 808	2 295 529
20 000 – 50 000	344 398	6 273	86 777	251 348	622 522	746 913
10 000 – 20 000	589 959	8 585	175 567	405 807	1 115 852	1 352 215
5 000 – 10 000	71 158	1 712	23 245	46 201	146 435	196 401
Insgesamt	2 511 780	19 294	539 187	1 953 300	3 929 126	4 717 983
EUR je Einwohner/-in						
Kreisfreie Städte	816,12	1,40	157,97	656,76	1 169,56	1 476,82
100 000 und mehr	926,84	0,78	156,91	769,15	1 282,40	1 542,51
50 000 – 100 000	695,34	2,58	164,05	528,72	1 036,88	1 437,89
20 000 – 50 000	641,92	1,83	154,38	485,70	1 002,23	1 338,48
Kreisangehörige Gemeinden und Verbandsgemeinden	557,72	5,99	125,74	426,00	909,85	1 067,21
verbandsfreie Gemeinden	1 112,27	2,15	150,98	959,14	1 400,37	1 498,98
50 000 – 100 000	521,10	0,78	150,55	369,77	846,09	976,23
20 000 – 50 000	1 755,07	1,77	148,07	1 605,24	1 929,60	2 023,06
10 000 – 20 000	786,53	2,82	154,79	628,93	1 147,17	1 241,77
5 000 – 10 000	522,62	1,75	136,96	383,91	921,46	1 029,32
Ortsgemeinden	420,76	6,93	119,51	294,32	788,71	874,40
10 000 – 20 000	1 109,18	2,39	148,59	958,20	1 393,22	1 457,00
5 000 – 10 000	536,92	2,69	139,47	394,75	907,04	958,24
3 000 – 5 000	501,84	5,51	135,40	360,93	890,54	940,84
1 000 – 3 000	377,59	7,39	115,02	255,18	755,51	833,58
unter 1 000	273,42	10,96	98,15	164,31	625,90	767,52
Verbandsgemeinden ³	420,76	6,93	119,51	294,32	788,71	960,57
20 000 – 50 000	457,08	8,33	115,17	333,58	826,20	991,29
10 000 – 20 000	415,18	6,04	123,55	285,58	785,27	951,61
5 000 – 10 000	330,52	7,95	107,97	214,60	680,18	912,27
Insgesamt	624,63	4,80	134,09	485,75	977,10	1 173,27

1 Realsteueraufbringungskraft abzüglich Gewerbesteuerumlage und zuzüglich Gemeindeanteil an der Einkommensteuer bzw. an der Umsatzsteuer. – 2 Als Schlüsselzuweisung an die Gemeinden auszahlender Betrag, bei den Angaben für die Verbandsgemeinden einschließlich des den Verbandsgemeinden zufließenden Betrages. – 3 Nachgewiesen sind hier die den Verbandsgemeinden zugerechneten Realsteuern ihrer Ortsgemeinden.

Verwaltungsbezirk	Real- steuern ins- gesamt	Grund- steuer A	Grund- steuer B	Gewerbe- steuer	Real- steuern ins- gesamt	Grund- steuer A	Grund- steuer B	Gewerbe- steuer
	1 000 EUR				EUR je Einwohner/-in			
Kreisfreie Städte								
Frankenthal (Pfalz), St.	6 498	31	1 798	4 670	135,42	0,64	37,46	97,32
Kaiserslautern, St.	20 339	13	4 551	15 774	208,74	0,13	46,71	161,89
Koblenz, St.	26 261	28	4 753	21 480	235,40	0,25	42,60	192,54
Landau i. d. Pf., St.	7 436	60	1 543	5 833	166,00	1,35	34,44	130,21
Ludwigshafen a. Rh., St.	56 178	29	7 257	48 892	341,78	0,17	44,15	297,45
Mainz, St.	40 915	67	7 731	33 117	196,70	0,32	37,17	159,21
Neustadt a. d. Weinstr., St.	8 016	72	1 934	6 010	152,39	1,37	36,77	114,25
Pirmasens, St.	5 857	8	1 785	4 064	146,24	0,20	44,56	101,48
Speyer, St.	10 748	9	2 122	8 618	215,49	0,18	42,54	172,77
Trier, St.	19 251	22	3 886	15 343	176,07	0,20	35,54	140,33
Worms, St.	13 317	103	3 146	10 068	163,81	1,27	38,70	123,84
Zweibrücken, St.	5 477	17	1 242	4 217	161,41	0,52	36,61	124,28
Landkreise ¹								
Ahrweiler	14 782	133	4 421	10 228	116,44	1,05	34,83	80,57
Altenkirchen (Ww.)	16 150	117	4 023	12 009	125,92	0,91	31,37	93,64
Alzey-Worms	13 217	665	3 813	8 740	104,41	5,25	30,12	69,04
Bad Dürkheim	12 747	358	4 556	7 834	96,91	2,72	34,64	59,55
Bad Kreuznach	18 463	297	4 809	13 357	118,03	1,90	30,74	85,39
Bad Kreuznach, gkSt.	8 619	31	1 888	6 700	175,57	0,64	38,45	136,48
Bernkastel-Wittlich	16 452	327	3 544	12 582	147,77	2,93	31,83	113,01
Birkenfeld	8 976	94	2 534	6 348	111,54	1,17	31,49	78,88
Idar-Oberstein, gkSt.	4 684	4	1 097	3 583	166,44	0,14	38,98	127,32
Cochem-Zell	6 447	174	1 900	4 372	103,63	2,80	30,54	70,28
Donnersbergkreis	7 967	203	2 220	5 544	106,33	2,72	29,63	73,99
Eifelkreis Bitburg-Prüm	11 923	299	2 541	9 083	123,31	3,09	26,28	93,94
Germersheim	25 734	153	3 835	21 746	203,59	1,21	30,34	172,04
Kaiserslautern	10 101	106	3 994	6 000	96,59	1,01	38,19	57,38
Kusel	4 999	104	1 864	3 031	70,59	1,47	26,31	42,80
Mainz-Bingen	86 476	502	6 351	79 623	421,72	2,45	30,97	388,30
Bingen am Rhein, gkSt.	8 766	24	924	7 819	355,15	0,96	37,42	316,77
Ingelheim am Rhein, gkSt.	63 604	31	949	62 624	2 618,76	1,26	39,09	2 578,41
Mayen-Koblenz	31 351	234	6 901	24 216	148,59	1,11	32,71	114,78
Andernach, gkSt.	7 057	11	1 064	5 982	240,89	0,39	36,31	204,20
Mayen, gkSt.	4 014	13	724	3 277	214,54	0,71	38,70	175,14
Neuwied	27 829	111	6 674	21 044	154,87	0,62	37,14	117,11
Neuwied, gkSt.	8 613	16	2 442	6 155	134,75	0,25	38,21	96,29
Rhein-Hunsrück-Kreis	14 113	233	3 484	10 396	138,05	2,28	34,08	101,69
Rhein-Lahn-Kreis	12 477	172	3 608	8 697	102,48	1,41	29,63	71,44
Lahnstein, gkSt.	2 633	5	637	1 992	147,65	0,26	35,70	111,68
Rhein-Pfalz-Kreis	15 447	177	5 530	9 741	102,39	1,17	36,65	64,56
Südliche Weinstraße	12 973	412	3 406	9 155	117,89	3,75	30,95	83,19
Südwestpfalz	7 807	131	3 224	4 452	81,07	1,36	33,48	46,23
Trier-Saarburg	11 435	312	3 836	7 287	78,46	2,14	26,32	49,99
Vulkaneifel	8 217	145	1 604	6 468	135,35	2,39	26,42	106,54
Westerwaldkreis	35 231	169	6 431	28 631	176,71	0,85	32,26	143,61
Insgesamt	651 608	6 086	136 849	508 672	162,04	1,51	34,03	126,50
kreisfreie Städte	220 293	459	41 748	178 086	211,57	0,44	40,09	171,03
Landkreise ¹	431 314	5 627	95 101	330 586	144,74	1,89	31,91	110,94
große kreisangehörige Städte	107 990	135	9 724	98 131	421,91	0,53	37,99	383,39

¹ Einbezogen sind die verbandsfreien Gemeinden und die Ortsgemeinden.

Verwaltungsbezirk	Realsteueraufbringungskraft				Steuer- einnahmekraft der Gemeinden ¹	Steuer- einnahmekraft der Gemeinden ¹ zuzüglich Schlüssel- zuweisung ²
	ins- gesamt	Grund- steuer A	Grund- steuer B	Gewerbe- steuer		
	1 000 EUR					

Kreisfreie Städte

Frankenthal (Pfalz), St.	25 113	97	7 082	17 934	42 896	58 910
Kaiserslautern, St.	78 548	41	17 932	60 574	108 358	152 163
Koblenz, St.	101 298	89	18 726	82 482	142 156	164 509
Landau i. d. Pf., St.	28 669	191	6 078	22 399	45 765	59 786
Ludwigshafen a. Rh., St.	216 429	91	28 594	187 744	261 757	289 740
Mainz, St.	157 841	212	30 461	127 168	251 934	310 080
Neustadt a. d. Weinstr., St.	30 928	228	7 621	23 079	52 085	69 806
Pirmasens, St.	22 665	25	7 032	15 607	34 120	51 615
Speyer, St.	41 479	28	8 359	33 091	61 780	74 800
Trier, St.	74 297	70	15 309	58 918	104 964	150 797
Worms, St.	51 383	327	12 397	38 659	79 426	110 670
Zweibrücken, St.	21 144	55	4 895	16 194	32 569	44 867

Landkreise

Ahrweiler	57 117	421	17 420	39 276	103 261	150 436
Altenkirchen (Ww.)	62 338	371	15 851	46 116	103 310	153 599
Alzey-Worms	50 691	2 108	15 022	33 561	103 359	146 376
Bad Dürkheim	49 166	1 133	17 951	30 082	110 093	151 209
Bad Kreuznach	71 181	943	18 947	51 291	126 617	191 974
Bad Kreuznach, gkSt.	33 264	100	7 437	25 727	48 358	55 041
Bernkastel-Wittlich	63 312	1 035	13 962	48 315	97 033	137 784
Birkenfeld	34 657	299	9 982	24 375	59 162	96 089
Idar-Oberstein, gkSt.	18 093	12	4 322	13 759	26 673	30 317
Cochem-Zell	24 828	553	7 486	16 789	43 858	72 938
Donnersbergkreis	30 681	645	8 747	21 289	58 445	84 114
Eifelkreis Bitburg-Prüm	45 837	948	10 010	34 878	70 307	118 796
Germersheim	99 102	484	15 111	83 507	144 429	179 525
Kaiserslautern	39 114	336	15 737	23 041	77 193	124 528
Kusel	19 311	330	7 342	11 639	43 303	82 045
Mainz-Bingen	332 366	1 590	25 023	305 753	395 639	429 443
Bingen am Rhein, gkSt.	33 738	75	3 639	30 023	40 934	41 693
Ingelheim am Rhein, gkSt.	244 316	97	3 740	240 478	220 650	220 901
Mayen-Koblenz	120 921	741	27 190	92 990	196 011	261 027
Andernach, gkSt.	27 197	36	4 191	22 970	35 999	37 706
Mayen, gkSt.	15 477	42	2 852	12 583	21 275	23 499
Neuwied	107 458	351	26 297	80 810	169 365	228 973
Neuwied, gkSt.	33 306	50	9 622	23 634	54 079	62 397
Rhein-Hunsrück-Kreis	54 384	740	13 725	39 919	88 935	123 856
Rhein-Lahn-Kreis	48 157	545	14 215	33 397	92 307	139 624
Lahnstein, gkSt.	10 172	15	2 508	7 649	16 924	18 436
Rhein-Pfalz-Kreis	59 753	560	21 788	37 405	132 560	174 086
Südliche Weinstraße	49 880	1 307	13 419	35 155	93 436	132 056
Südwestpfalz	30 215	414	12 704	17 097	64 629	105 650
Trier-Saarburg	44 084	988	15 115	27 980	88 639	162 279
Vulkaneifel	31 618	460	6 319	24 839	49 366	77 133
Westerwaldkreis	135 817	536	25 337	109 943	200 062	256 268
Insgesamt	2 511 780	19 294	539 187	1 953 300	3 929 126	5 317 549
kreisfreie Städte	849 794	1 455	164 487	683 851	1 217 808	1 537 742
Landkreise	1 661 986	17 838	374 700	1 269 449	2 711 317	3 779 807
große kreisangehörige Städte	415 562	427	38 312	376 823	464 891	489 990

1 Realsteueraufbringungskraft abzüglich Gewerbesteuerumlage und zuzüglich Gemeindeanteil an der Einkommensteuer bzw. an der Umsatzsteuer. – 2 Den kreisfreien Städten, verbandsfreien Gemeinden, Verbandsgemeinden mit ihren Ortsgemeinden und den Landkreisen als Schlüsselzuweisung zufließende Beträge.

Verwaltungsbezirk	Realsteueraufbringungskraft				Steuer- einnahmekraft der Gemeinden ¹	Steuer- einnahmekraft der Gemeinden ¹ zuzüglich Schlüssel- zuweisung ²
	ins- gesamt	Grund- steuer A	Grund- steuer B	Gewerbe- steuer		
Kreisfreie Städte						
Frankenthal (Pfalz), St.	523,33	2,02	147,58	373,73	893,89	1 227,60
Kaiserslautern, St.	806,13	0,43	184,04	621,66	1 112,07	1 561,64
Koblenz, St.	908,01	0,80	167,86	739,35	1 274,25	1 474,62
Landau i. d. Pf., St.	639,99	4,27	135,69	500,02	1 021,62	1 334,63
Ludwigshafen a. Rh., St.	1 316,73	0,55	173,96	1 142,22	1 592,50	1 762,75
Mainz, St.	758,83	1,02	146,44	611,37	1 211,19	1 490,72
Neustadt a. d. Weinstr., St.	587,93	4,34	144,86	438,72	990,10	1 326,95
Pirmasens, St.	565,90	0,63	175,58	389,68	851,88	1 288,70
Speyer, St.	831,61	0,57	167,59	663,45	1 238,63	1 499,65
Trier, St.	679,53	0,64	140,02	538,87	960,01	1 379,21
Worms, St.	632,06	4,02	152,49	475,55	977,02	1 361,35
Zweibrücken, St.	623,11	1,63	144,24	477,24	959,79	1 322,23
Landkreise						
Ahrweiler	449,92	3,32	137,22	309,38	813,40	1 185,00
Altenkirchen (Ww.)	486,06	2,89	123,59	359,57	805,53	1 197,64
Alzey-Worms	400,41	16,65	118,66	265,10	816,44	1 156,23
Bad Dürkheim	373,77	8,62	136,47	228,68	836,94	1 149,51
Bad Kreuznach	455,02	6,03	121,12	327,88	809,40	1 227,20
Bad Kreuznach, gkSt.	677,60	2,03	151,50	524,07	985,06	1 121,20
Bernkastel-Wittlich	568,67	9,30	125,41	433,96	871,55	1 237,58
Birkenfeld	430,68	3,72	124,05	302,92	735,22	1 194,11
Idar-Oberstein, gkSt.	642,93	0,43	153,57	488,93	947,82	1 077,28
Cochem-Zell	399,12	8,89	120,34	269,89	705,05	1 172,52
Donnersbergkreis	409,46	8,61	116,73	284,12	779,99	1 122,56
Eifelkreis Bitburg-Prüm	474,05	9,80	103,53	360,72	727,12	1 228,60
Germersheim	784,03	3,83	119,55	660,65	1 142,62	1 420,28
Kaiserslautern	374,04	3,21	150,49	220,34	738,18	1 190,84
Kusel	272,69	4,66	103,68	164,35	611,48	1 158,55
Mainz-Bingen	1 620,85	7,75	122,03	1 491,07	1 929,42	2 094,27
Bingen am Rhein, gkSt.	1 366,89	3,05	147,43	1 216,40	1 658,45	1 689,23
Ingelheim am Rhein, gkSt.	10 059,11	4,01	154,00	9 901,10	9 084,72	9 095,07
Mayen-Koblenz	573,12	3,51	128,87	440,74	929,03	1 237,18
Andernach, gkSt.	928,40	1,22	143,06	784,12	1 228,89	1 287,15
Mayen, gkSt.	827,24	2,25	152,46	672,54	1 137,13	1 256,02
Neuwied	598,01	1,95	146,34	449,71	942,52	1 274,24
Neuwied, gkSt.	521,10	0,78	150,55	369,77	846,09	976,23
Rhein-Hunsrück-Kreis	531,98	7,24	134,26	390,49	869,95	1 211,54
Rhein-Lahn-Kreis	395,55	4,48	116,76	274,31	758,18	1 146,83
Lahnstein, gkSt.	570,35	0,83	140,65	428,87	948,93	1 033,72
Rhein-Pfalz-Kreis	396,05	3,71	144,41	247,93	878,62	1 153,87
Südliche Weinstraße	453,27	11,87	121,94	319,46	849,07	1 200,01
Südwestpfalz	313,76	4,30	131,92	177,53	671,11	1 097,08
Trier-Saarburg	302,47	6,78	103,71	191,98	608,17	1 113,43
Vulkaneifel	520,78	7,58	104,08	409,13	813,11	1 270,48
Westerwaldkreis	681,23	2,69	127,09	551,45	1 003,47	1 285,38
Insgesamt	624,63	4,80	134,09	485,75	977,10	1 322,38
kreisfreie Städte	816,12	1,40	157,97	656,76	1 169,56	1 476,82
Landkreise	557,72	5,99	125,74	426,00	909,85	1 268,41
große kreisangehörige Städte	1 623,56	1,67	149,68	1 472,21	1 816,29	1 914,35

1 Realsteueraufbringungskraft abzüglich Gewerbesteuerumlage und zuzüglich Gemeindeanteil an der Einkommensteuer bzw. an der Umsatzsteuer. – 2 Den kreisfreien Städten, verbandsfreien Gemeinden, Verbandsgemeinden mit ihren Ortsgemeinden und den Landkreisen als Schlüsselzuweisung zufließende Beträge.

Verwaltungsbezirk	Grundsteuer A			Grundsteuer B			Gewerbsteuer		
	2013	2014	2015	2013	2014	2015	2013	2014	2015
	%								
Kreisfreie Städte									
Frankenthal (Pfalz), St.	310	310	330	390	390	410	410	410	410
Kaiserslautern, St.	310	310	310	420	420	460	410	410	410
Koblenz, St.	340	340	340	420	420	420	410	410	420
Landau i. d. Pf., St.	320	320	320	430	430	430	399	399	399
Ludwigshafen a. Rh., St.	320	320	320	420	420	420	375	375	405
Mainz, St.	290	290	290	440	440	480	440	440	440
Neustadt a. d. Weinstr., St.	300	300	300	400	400	400	400	400	400
Pirmasens, St.	280	280	310	390	390	410	410	410	415
Speyer, St.	300	300	300	400	400	400	405	405	405
Trier, St.	350	350	350	420	420	420	420	420	420
Worms, St.	305	305	330	406	406	440	410	410	420
Zweibrücken, St.	300	300	300	400	400	400	420	420	420
Landkreise ¹									
Ahrweiler	291	298	299	355	361	373	357	362	367
Altenkirchen (Ww.)	319	333	335	365	382	390	379	387	393
Alzey-Worms	289	300	302	348	368	375	356	366	370
Bad Dürkheim	296	303	304	357	368	368	371	373	372
Bad Kreuznach	299	306	315	372	378	404	380	384	388
Bad Kreuznach, gkSt.	335	335	390	407	400	450	405	405	405
Bernkastel-Wittlich	321	325	326	344	365	369	367	372	373
Birkenfeld	319	326	327	367	375	395	375	377	389
Idar-Oberstein, gkSt.	340	340	340	390	390	430	380	380	400
Cochem-Zell	297	307	307	352	373	374	351	362	364
Donnersbergkreis	322	327	327	356	365	366	364	368	367
Eifelkreis Bitburg-Prüm	390	394	400	422	429	434	373	375	374
Germersheim	296	302	311	352	368	371	369	372	372
Kaiserslautern	298	308	318	363	377	389	362	369	375
Kusel	303	306	308	368	372	376	360	363	367
Mainz-Bingen	288	296	299	313	327	339	341	341	342
Bingen am Rhein, gkSt.	330	330	390	390	390	450	390	390	390
Ingelheim am Rhein, gkSt.	68	68	68	80	80	80	332	332	332
Mayen-Koblenz	311	320	329	353	369	376	367	378	380
Andernach, gkSt.	285	305	305	350	370	370	380	395	395
Mayen, gkSt.	300	300	390	360	360	400	380	380	390
Neuwied	280	290	300	350	360	377	361	373	375
Neuwied, gkSt.	270	270	320	380	380	420	405	405	405
Rhein-Hunsrück-Kreis	296	305	307	344	364	368	358	366	369
Rhein-Lahn-Kreis	295	306	310	358	370	374	369	374	377
Lahnstein, gkSt.	290	300	300	390	390	390	390	390	400
Rhein-Pfalz-Kreis	285	292	300	338	354	365	349	359	364
Südliche Weinstraße	292	305	306	349	366	368	364	375	376
Südwestpfalz	287	300	301	342	367	368	362	373	361
Trier-Saarburg	334	336	339	384	391	403	355	363	375
Vulkaneifel	313	323	336	367	379	406	353	365	369
Westerwaldkreis	287	300	303	342	364	366	351	366	368
Insgesamt	305	313	317	373	383	394	377	379	384
kreisfreie Städte	308	308	316	418	418	434	408	406	416
Landkreise ¹	305	313	317	354	368	376	358	365	366
große kreisangehörige Städte	256	259	297	352	354	388	354	355	356

¹ Einbezogen sind die verbandsfreien Gemeinden und die Ortsgemeinden.

Gemeindegrößenklasse nach der Zahl der Einwohner	Gemeinden											
	ins- gesamt	davon mit einem Hebesatz von ... %										
		0	1	201	226	251	276	301	326	351	376	über 400
		–	–	–	–	–	–	–	–	–	–	
		200	225	250	275	300	325	350	375	400		
Anzahl												

Grundsteuer A

Kreisfreie Städte	12	-	-	-	-	-	4	4	4	-	-	-
100 000 und mehr	4	-	-	-	-	-	1	1	2	-	-	-
50 000 – 100 000	3	-	-	-	-	-	1	1	1	-	-	-
20 000 – 50 000	5	-	-	-	-	-	2	2	1	-	-	-
Kreisangehörige Gemeinden	2 293	4	1	3	5	24	1 320	334	227	66	184	125
50 000 – 100 000	1	-	-	-	-	-	-	1	-	-	-	-
20 000 – 50 000	8	-	1	-	-	-	2	2	1	-	2	-
10 000 – 20 000	23	-	-	-	-	-	12	7	1	-	2	1
5 000 – 10 000	81	-	-	-	-	1	39	22	7	4	7	1
3 000 – 5 000	85	-	-	1	-	1	50	16	6	3	5	3
1 000 – 3 000	473	-	-	-	-	-	291	77	45	11	32	17
unter 1 000	1 622	4	-	2	5	22	926	209	167	48	136	103
Insgesamt	2 305	4	1	3	5	24	1 324	338	231	66	184	125

Grundsteuer B

Kreisfreie Städte	12	-	-	-	-	-	-	-	-	-	3	9
100 000 und mehr	4	-	-	-	-	-	-	-	-	-	-	4
50 000 – 100 000	3	-	-	-	-	-	-	-	-	-	1	2
20 000 – 50 000	5	-	-	-	-	-	-	-	-	-	2	3
Kreisangehörige Gemeinden	2 293	6	2	1	2	4	19	17	129	1 511	375	227
50 000 – 100 000	1	-	-	-	-	-	-	-	-	-	-	1
20 000 – 50 000	8	-	1	-	-	-	-	-	-	4	-	3
10 000 – 20 000	23	-	-	-	-	-	-	-	1	14	6	2
5 000 – 10 000	81	-	-	-	-	-	-	1	-	50	18	12
3 000 – 5 000	85	-	-	1	-	-	1	-	2	59	18	4
1 000 – 3 000	473	-	-	-	-	-	-	-	9	338	90	36
unter 1 000	1 622	6	1	-	2	4	18	16	117	1 046	243	169
Insgesamt	2 305	6	2	1	2	4	19	17	129	1 511	378	236

Gewerbsteuer

Kreisfreie Städte	12	-	-	-	-	-	-	-	-	-	2	10
100 000 und mehr	4	-	-	-	-	-	-	-	-	-	-	4
50 000 – 100 000	3	-	-	-	-	-	-	-	-	-	1	2
20 000 – 50 000	5	-	-	-	-	-	-	-	-	-	1	4
Kreisangehörige Gemeinden	2 293	-	-	-	-	-	-	4	107	1 546	584	52
50 000 – 100 000	1	-	-	-	-	-	-	-	-	-	-	1
20 000 – 50 000	8	-	-	-	-	-	-	-	1	1	5	1
10 000 – 20 000	23	-	-	-	-	-	-	-	1	13	8	1
5 000 – 10 000	81	-	-	-	-	-	-	-	1	56	20	4
3 000 – 5 000	85	-	-	-	-	-	-	-	2	63	18	2
1 000 – 3 000	473	-	-	-	-	-	-	-	14	340	111	8
unter 1 000	1 622	-	-	-	-	-	-	4	88	1 073	422	35
Insgesamt	2 305	-	-	-	-	-	-	4	107	1 546	586	62

Landkreis Verbandsgemeinde Gemeinde	Gem.- Schl.- Nr.	Be- völkerung am 30.06.2015	Steuereinnahmen insgesamt (netto)		Einnahmen aus der / dem					
					Grundsteuer		Gewerbesteuer		Gemeindeanteil an der	
					A	B	Auf- kommen (brutto)	Ein- nahmen (netto) ¹	Ein- kommen- steuer	Umsatz- steuer
		Anzahl	1 000 EUR	EUR je Einw.	1 000 EUR					

Kreisfreie Städte

Frankenthal (Pfalz), St.	311 000 00	47 988	46 034,0	959,28	100,8	7 369,8	19 148,7	15 926,1	18 340,6	2 664,4
Kaiserslautern, St.	312 000 00	97 438	119 383,9	1 225,23	40,5	20 936,4	64 675,1	53 790,7	33 744,1	6 950,5
Koblenz, St.	111 000 00	111 560	155 193,9	1 391,12	95,4	19 962,2	90 215,1	75 394,0	45 378,5	10 300,6
Landau i. d. Pf., St.	313 000 00	44 796	47 920,3	1 069,74	193,2	6 633,9	23 274,1	19 249,2	18 463,3	2 657,2
Ludwigshafen a. Rh., St.	314 000 00	164 368	278 775,1	1 696,04	91,8	30 481,1	198 011,1	164 275,9	59 497,3	19 565,6
Mainz, St.	315 000 00	208 006	281 940,6	1 355,44	194,2	37 109,7	145 713,0	122 862,5	98 645,8	18 298,2
Neustadt a. d. Weinstr., St.	316 000 00	52 606	54 016,6	1 026,81	216,1	7 736,7	24 041,1	19 894,0	23 024,8	2 279,2
Pirmasens, St.	317 000 00	40 052	37 256,9	930,21	24,8	7 318,1	16 867,4	14 063,0	11 300,7	2 958,0
Speyer, St.	318 000 00	49 878	65 989,5	1 323,02	26,9	8 486,3	34 901,1	28 955,0	22 649,6	3 597,9
Trier, St.	211 000 00	109 336	115 062,8	1 052,38	76,8	16 319,2	64 441,7	53 854,8	34 155,0	7 098,7
Worms, St.	319 000 00	81 294	88 596,0	1 089,82	339,9	13 844,3	42 283,7	35 337,1	30 337,1	4 652,4
Zweibrücken, St.	320 000 00	33 933	34 974,9	1 030,71	52,5	4 966,5	17 706,3	14 796,5	11 950,2	2 384,4

Landkreise

LK Ahrweiler	131 000 00	126 950	101 891,8	802,61	396,9	16 479,4	37 491,8	30 434,4	49 391,7	3 809,8
Bad Neuenahr-Ahrweiler, St.	131 007 00	27 303	22 432,5	821,61	27,4	4 070,1	7 389,4	5 992,5	10 462,5	1 203,4
Grafschafft	131 090 00	10 899	10 842,4	994,81	87,7	1 035,4	4 976,6	3 936,0	5 436,8	254,0
Remagen, St.	131 070 00	16 177	15 030,1	929,10	21,5	1 917,5	6 982,1	5 662,2	6 721,9	514,8
Sinzig, St.	131 077 00	17 265	12 198,4	706,54	25,3	2 016,9	3 599,3	2 978,4	6 635,3	391,3
VG Adenau	131 000 01	13 096	9 739,5	743,70	85,6	2 383,9	3 071,4	2 522,5	4 259,0	394,7
Adenau, St.	131 001 01	2 878	2 415,6	839,33	4,2	507,2	979,5	806,2	937,7	140,2
Antweiler	131 004 01	519	551,2	1 062,11	1,3	78,2	333,3	272,8	173,2	22,2
Aremberg	131 005 01	224	138,1	616,47	3,0	30,0	3,1	2,6	100,1	0,9
Barweiler	131 008 01	403	283,5	703,46	4,0	56,2	93,2	76,7	140,7	4,5
Bauler	131 009 01	67	26,6	396,30	1,4	4,1	8,1	6,6	13,7	0,1
Dankerath	131 015 01	74	25,0	338,15	0,6	6,3	1,8	1,5	15,9	0,2
Dorsel	131 018 01	192	69,4	361,68	3,7	16,3	5,3	4,3	43,2	1,0
Dümpelfeld	131 501 01	573	305,7	533,58	1,5	55,8	41,6	34,4	186,3	6,5
Eichenbach	131 021 01	75	40,0	532,95	1,1	9,9	11,8	9,7	18,5	0,5
Fuchshofen	131 022 01	96	49,1	511,73	0,9	12,1	6,2	5,2	28,9	1,5
Harscheid	131 026 01	134	105,5	787,41	1,3	12,1	44,1	36,2	52,4	1,9
Herschbroich	131 028 01	264	132,3	501,09	1,1	27,2	21,8	17,7	82,0	3,5
Hoffeld	131 030 01	290	112,3	387,07	2,4	24,8	3,5	2,9	80,7	0,4
Honerath	131 032 01	162	76,4	471,80	1,4	15,4	6,9	5,8	51,4	1,4
Hümmel	131 033 01	477	276,0	578,60	8,5	38,2	40,3	33,1	191,1	1,8
Insul	131 034 01	489	236,3	483,31	1,6	44,6	44,9	37,0	145,1	6,0
Kaltenborn	131 037 01	354	183,1	517,28	4,8	37,4	36,6	29,8	106,8	2,4
Kottenborn	131 042 01	177	68,0	384,14	2,3	15,5	10,1	8,3	39,0	1,1
Leimbach	131 044 01	475	317,3	667,92	2,9	84,5	27,5	22,5	153,6	52,7
Meuspath	131 050 01	142	415,0	2 922,56	2,1	86,8	315,3	260,2	44,6	20,7
Müllenbach	131 051 01	472	343,7	728,20	1,7	55,8	136,4	111,7	158,2	15,3
Müsch	131 052 01	203	55,3	272,51	1,3	21,0	-35,4	-29,0	56,6	4,7
Nürburg	131 058 01	172	1 150,4	6 688,15	-0,1	700,0	393,7	319,3	73,5	56,8
Ohlenhard	131 062 01	150	83,0	553,59	3,4	15,7	3,1	2,5	60,4	0,2
Pomster	131 065 01	153	72,6	474,44	2,3	13,2	19,1	15,7	38,8	0,8
Quiddelbach	131 066 01	251	122,2	486,78	0,9	26,4	9,6	7,9	83,9	2,0
Reifferscheid	131 069 01	495	297,2	600,40	4,6	46,1	70,1	57,5	175,1	7,4
Rodder	131 072 01	241	99,3	412,07	2,7	18,9	12,3	10,1	65,4	0,8
Schuld	131 074 01	693	317,2	457,66	1,6	78,8	7,9	6,5	212,7	14,3
Senscheid	131 075 01	92	36,4	395,27	1,4	8,2	5,0	4,1	21,9	0,2
Sierscheid	131 076 01	86	46,9	545,34	0,4	7,9	0,9	0,7	37,4	0,0
Trierscheid	131 079 01	68	25,0	367,25	2,5	4,6	1,1	0,9	16,6	0,2
Wershofen	131 082 01	879	645,3	734,18	5,5	119,0	222,9	184,5	316,7	14,6
Wiesemscheid	131 083 01	256	214,1	836,26	1,4	36,9	104,6	86,3	83,6	5,3
Wimbach	131 084 01	456	258,7	567,36	2,1	39,1	72,2	59,6	154,2	1,8
Winnerath	131 085 01	194	92,9	478,89	2,1	19,6	8,7	7,2	62,3	0,8

Landkreis Verbandsgemeinde Gemeinde	Gem.- Schl.- Nr.	Be- völkerung am 30.06.2015	Steuereinnahmen insgesamt (netto)		Einnahmen aus der / dem					
					Grundsteuer		Gewerbesteuer		Gemeindeanteil an der	
					A	B	Auf- kommen (brutto)	Ein- nahmen (netto) ¹	Ein- kommen- steuer	Umsatz- steuer
		Anzahl	1 000 EUR	EUR je Einw.	1 000 EUR					

noch: LK Ahrweiler

Wirt	131 086 01	170	52,9	311,17	1,7	10,2	4,2	3,5	36,9	0,0
VG Altenahr	131 000 02	10 979	6 768,8	616,52	57,2	1 220,2	1 253,3	1 021,5	4 238,7	168,1
Ahrbrück	131 002 02	1 173	816,4	696,02	1,4	151,6	193,8	157,2	477,9	22,3
Altenahr	131 003 02	1 866	1 118,0	599,13	3,2	243,3	349,3	284,2	529,9	44,0
Berg	131 011 02	1 285	806,3	627,46	6,8	115,7	135,3	109,7	556,2	7,6
Dernau	131 017 02	1 733	1 190,9	687,18	11,9	182,5	279,5	228,8	733,6	28,3
Heckenbach	131 027 02	254	32,4	127,37	8,6	26,1	-94,9	-74,7	63,4	7,4
Hönningen	131 029 02	1 061	601,4	566,78	0,8	113,9	59,8	48,5	412,7	22,1
Kalenborn	131 036 02	668	473,0	708,03	2,2	65,3	55,1	44,7	351,7	3,1
Kesseling	131 039 02	591	310,7	525,75	6,2	51,1	31,5	25,5	220,5	3,5
Kirchsahr	131 040 02	367	261,6	712,69	1,1	40,9	72,6	58,9	153,0	4,0
Lind	131 047 02	521	273,1	524,20	2,6	54,6	37,0	30,0	178,1	3,6
Mayschoß	131 049 02	899	537,0	597,36	7,6	110,1	105,7	85,8	313,8	16,8
Rech	131 068 02	561	348,2	620,63	4,8	65,1	28,4	23,1	247,9	5,5
VG Bad Breisig	131 000 03	13 059	8 891,3	680,85	19,2	1 967,5	2 374,8	1 955,4	4 629,8	266,8
Bad Breisig, St.	131 006 03	9 157	6 089,5	665,01	11,6	1 583,5	1 305,8	1 080,6	3 218,9	159,9
Brohl-Lützing	131 014 03	2 420	2 034,7	840,79	3,6	273,6	988,8	809,3	841,4	97,8
Gönnersdorf	131 025 03	626	289,3	462,11	1,8	47,2	32,6	26,7	205,5	3,7
Waldorf	131 081 03	856	477,8	558,12	2,2	63,2	47,6	38,9	364,0	5,4
VG Brohlthal	131 000 04	18 172	15 988,8	879,86	72,9	1 867,9	7 844,9	6 365,8	7 007,7	616,6
Brenk	131 201 04	177	90,8	512,75	2,0	12,5	7,1	5,7	69,2	0,7
Burgbrohl	131 202 04	3 114	5 035,8	1 617,16	8,7	369,7	3 991,2	3 236,7	1 182,3	229,7
Dedenbach	131 016 04	446	225,2	504,82	1,8	29,6	5,5	4,4	186,9	0,9
Galenberg	131 204 04	199	91,3	458,55	1,4	14,0	1,8	1,4	73,6	0,4
Glees	131 205 04	602	440,8	732,18	5,9	66,1	152,2	122,2	219,4	25,7
Hohenleimbach	131 206 04	351	176,6	503,13	4,4	25,6	60,5	47,9	93,5	3,6
Kempnich	131 502 04	1 867	1 699,1	910,08	7,9	217,6	788,9	645,6	734,9	87,5
Königsfeld	131 041 04	668	356,8	534,20	3,1	55,1	35,2	28,1	264,6	3,4
Niederdürenbach	131 054 04	949	533,5	562,22	2,3	79,4	108,1	88,5	351,5	5,7
Niederzissen	131 055 04	2 700	3 129,4	1 159,04	6,1	379,2	1 821,4	1 477,0	1 113,1	148,6
Oberdürenbach	131 059 04	621	341,3	549,66	3,0	49,7	30,8	25,0	259,7	2,0
Oberzissen	131 060 04	1 077	583,4	541,72	2,3	94,9	70,6	57,3	413,7	13,3
Schalkenbach	131 073 04	826	553,1	669,60	2,7	74,3	160,0	129,8	335,6	9,0
Spessart	131 208 04	763	442,6	580,02	3,7	60,9	158,5	127,2	235,8	13,1
Wassenach	131 209 04	1 170	756,0	646,19	4,9	102,1	147,0	119,2	506,2	20,4
Wehr	131 210 04	1 156	681,0	589,11	8,6	90,5	123,8	100,4	464,4	11,4
Weibern	131 211 04	1 486	852,0	573,35	4,1	146,8	182,4	149,3	503,1	41,1
LK Altenkirchen (Ww.)	132 000 00	128 252	104 829,9	817,37	392,6	15 707,3	47 199,5	38 913,0	44 436,2	4 822,1
VG Altenkirchen (Ww.)	132 000 01	22 599	17 663,2	781,59	127,2	2 850,0	8 067,2	6 644,5	6 992,4	958,8
Almersbach	132 001 01	395	232,3	588,08	0,1	47,7	14,4	11,8	149,5	21,6
Altenkirchen (Ww.), St.	132 501 01	6 220	6 314,3	1 015,15	5,4	1 222,1	3 260,4	2 698,0	1 754,5	622,8
Bachenberg	132 004 01	104	55,1	529,61	1,5	6,7	23,0	18,9	27,4	0,2
Berod bei Hachenburg	132 201 01	568	527,3	928,26	5,0	61,7	275,5	230,2	207,2	20,3
Birnbach	132 009 01	617	389,1	630,59	3,0	54,3	94,8	77,6	247,0	6,0
Busenhausen	132 017 01	348	169,8	488,02	4,9	25,6	20,5	16,6	121,1	0,8
Eichelhardt	132 022 01	486	595,9	1 226,14	3,7	73,6	368,8	301,9	178,2	37,0
Ersfeld	132 027 01	67	49,1	732,82	1,1	6,3	5,2	4,3	35,5	0,9
Fiersbach	132 031 01	251	209,8	836,02	1,9	20,6	79,5	65,1	116,4	4,5
Fluterschen	132 033 01	644	429,5	666,93	2,4	59,5	144,5	117,2	239,1	9,1
Forstmehren	132 035 01	146	67,8	464,07	0,9	13,3	-4,8	-3,9	55,7	1,1
Gieleroth	132 040 01	637	304,5	478,05	6,7	58,0	24,6	20,1	214,2	1,9
Hasselbach	132 046 01	299	255,6	854,95	5,2	27,5	142,9	117,0	99,8	4,3
Helmenzen	132 047 01	857	405,8	473,49	5,7	82,6	63,8	52,2	257,7	4,9
Helmeroth	132 048 01	180	99,9	555,26	3,9	20,9	11,1	9,2	63,6	1,7
Hemmelzen	132 049 01	248	83,8	337,85	3,7	20,2	8,5	7,0	50,3	1,8
Heupelzen	132 051 01	258	85,8	332,57	1,7	23,7	3,5	2,8	55,2	0,5

noch: T 12 **Steuereinnahmen, Realsteuerhebesätze, Realsteueraufbringungskraft und Steuereinnahmekraft der Gemeinden 2015**

Landkreis Verbandsgemeinde Gemeinde	Gem.- Schl.- Nr.	Be- völkerung am 30.06.2015	Steuereinnahmen insgesamt (netto)		Einnahmen aus der / dem					
					Grundsteuer		Gewerbesteuer		Gemeindeanteil an der	
					A	B	Auf- kommen (brutto)	Ein- nahmen (netto) ¹	Ein- kommen- steuer	Umsatz- steuer
		Anzahl	1 000 EUR	EUR je Einw.	1 000 EUR					

noch: LK Altenkirchen (Ww.)

Hilgenroth	132 052 01	300	126,5	421,54	1,6	25,8	8,1	6,6	90,1	1,3
Hirz-Maulsbach	132 053 01	325	149,1	458,89	3,9	21,7	31,9	25,8	94,6	0,7
Idelberg	132 056 01	58	25,9	445,76	1,1	6,4	0,2	0,1	17,5	0,4
Ingelbach	132 057 01	535	657,1	1 228,24	4,1	60,2	448,7	363,8	199,8	26,4
Isert	132 058 01	145	89,9	620,16	1,8	8,3	51,1	41,8	34,2	3,0
Kettenhausen	132 061 01	271	162,8	600,66	2,0	22,8	59,8	49,0	85,6	2,5
Kircheib	132 062 01	524	318,4	607,65	4,6	56,2	96,7	78,4	167,5	8,4
Kraam	132 064 01	174	85,9	493,67	4,2	9,3	9,6	7,8	63,4	0,4
Mammelzen	132 067 01	1 071	1 394,5	1 302,05	2,6	104,0	1 199,9	982,0	273,8	28,7
Mehren	132 069 01	474	197,1	415,80	3,3	40,4	8,9	7,3	135,8	7,4
Michelbach (Ww.)	132 070 01	533	227,7	427,22	2,1	43,8	41,7	34,1	143,0	3,4
Neitersen	132 074 01	778	1 032,2	1 326,68	5,4	129,9	684,5	566,4	264,8	61,5
Obererbach (Ww.)	132 081 01	571	432,6	757,66	2,4	49,0	219,7	181,8	191,6	4,7
Oberirsen	132 082 01	622	267,4	429,82	6,9	52,8	19,3	15,8	183,9	1,9
Oberwambach	132 086 01	411	160,2	389,86	2,6	30,8	1,8	1,5	121,6	1,2
Ölsen	132 087 01	90	24,2	269,20	1,3	6,9	1,8	1,5	14,2	0,0
Racksen	132 092 01	141	70,0	496,18	2,4	12,0	2,4	2,0	52,4	0,5
Rettersen	132 094 01	371	164,5	443,42	2,2	26,0	33,4	27,1	105,2	1,7
Schöneberg	132 099 01	402	140,0	348,30	1,7	29,4	15,9	13,3	91,3	1,0
Sörth	132 106 01	213	116,1	544,84	1,2	23,6	18,5	15,1	73,6	1,9
Stürzelbach	132 109 01	251	157,1	625,78	1,5	22,0	43,9	36,4	89,9	6,0
Volkerzen	132 110 01	83	27,1	326,23	1,2	4,5	0,5	0,4	20,5	0,0
Werkhausen	132 114 01	239	95,2	398,15	4,8	16,9	1,2	1,0	70,2	1,0
Weyerbush	132 115 01	1 328	1 086,2	817,94	3,4	195,3	503,9	417,0	414,1	50,0
Wölmersen	132 118 01	364	180,3	495,42	2,2	28,1	27,4	22,4	121,4	5,5
VG Betzdorf	132 000 02	15 105	16 004,4	1 059,54	5,9	2 127,2	9 463,7	7 871,0	5 172,3	776,5
Alsdorf	132 002 02	1 469	1 302,4	886,60	1,1	183,2	640,7	532,9	546,1	34,0
Betzdorf, St.	132 006 02	9 914	12 145,1	1 225,04	2,6	1 499,1	8 240,4	6 853,6	3 142,0	617,5
Grünebach	132 042 02	519	334,8	645,13	0,6	59,7	31,4	26,1	238,6	6,7
Scheuerfeld	132 098 02	2 031	1 538,4	757,45	0,6	251,7	455,2	378,6	797,4	102,0
Wallmenroth	132 111 02	1 172	683,7	583,35	1,0	133,6	96,0	79,8	448,2	16,3
VG Flammersfeld	132 000 04	11 935	9 406,8	788,17	52,2	1 370,2	4 197,7	3 434,8	4 156,3	332,1
Berzhausen	132 005 04	197	92,9	471,37	2,6	13,8	22,5	18,3	54,9	1,1
Bürdenbach	132 015 04	608	246,6	405,51	1,0	70,7	23,8	19,5	150,1	2,1
Burglahr	132 016 04	485	225,1	464,19	2,7	47,3	41,3	33,8	135,5	3,1
Eichen	132 023 04	589	281,5	477,98	2,8	46,5	83,6	68,4	159,0	1,8
Eulenberg	132 029 04	53	20,1	379,66	1,1	4,0	1,5	1,2	13,1	0,2
Flammersfeld	132 032 04	1 298	846,4	652,11	2,0	163,4	258,8	211,8	432,3	31,2
Giershausen	132 041 04	107	87,9	821,21	3,4	10,7	40,0	32,4	38,5	2,3
Güllesheim	132 043 04	687	579,3	843,23	0,5	70,6	251,1	205,5	294,8	5,5
Horhausen (Ww.)	132 055 04	1 900	2 198,2	1 156,97	2,4	301,4	1 228,8	1 005,7	783,3	99,3
Kescheid	132 060 04	131	44,4	339,16	5,0	8,0	-2,5	-2,0	32,0	0,7
Krunkel	132 065 04	612	1 107,2	1 809,12	0,7	70,2	919,0	752,1	242,4	38,3
Niedersteinebach	132 078 04	200	81,8	408,89	0,1	18,4	-1,6	-1,3	59,8	3,7
Oberlahr	132 083 04	725	964,5	1 330,28	1,8	104,5	597,7	489,2	288,6	76,4
Obernau	132 084 04	196	62,2	317,45	0,6	14,5	3,2	2,6	42,0	0,3
Obersteinebach	132 085 04	235	161,3	686,26	1,2	30,3	21,9	17,9	107,1	2,5
Orfgen	132 088 04	222	106,0	477,31	4,0	15,3	15,0	12,2	71,0	0,7
Peterslahr	132 089 04	286	197,8	691,74	1,1	29,3	56,2	46,0	113,7	6,0
Pleckhausen	132 090 04	733	413,6	564,21	1,2	73,6	40,8	33,4	291,3	9,9
Reiferscheid	132 093 04	441	150,3	340,78	2,9	32,5	8,5	6,9	105,3	0,8
Rott	132 097 04	334	185,2	554,63	4,9	38,3	3,5	2,9	136,6	0,9
Schürdt	132 100 04	270	105,7	391,65	3,1	22,2	26,0	21,2	54,7	3,4
Seelbach (Ww.)	132 103 04	316	147,0	465,32	2,4	28,8	24,2	19,8	92,6	1,7
Seifen	132 104 04	130	88,1	677,71	2,2	10,6	21,9	17,9	55,0	1,3
Walterschen	132 112 04	142	108,0	760,56	1,8	17,5	38,3	31,2	50,2	6,3
Willroth	132 116 04	898	837,8	932,99	0,3	115,2	468,1	383,1	305,3	31,6
Ziegenhain	132 119 04	140	67,8	484,54	0,4	12,5	6,2	5,0	47,5	1,0

noch: **T 12** **Steuereinnahmen, Realsteuerhebesätze, Realsteueraufbringungskraft und Steuereinnahmekraft der Gemeinden 2015**

Landkreis Verbandsgemeinde Gemeinde	Gem.- Schl.- Nr.	Be- völkerung am 30.06.2015	Steuereinnahmen insgesamt (netto)		Einnahmen aus der / dem					
					Grundsteuer		Gewerbesteuer		Gemeindeanteil an der	
					A	B	Auf- kommen (brutto)	Ein- nahmen (netto) ¹	Ein- kommen- steuer	Umsatz- steuer
		Anzahl	1 000 EUR	EUR je Einw.	1 000 EUR					

noch: LK Altenkirchen (Ww.)

VG Gebhardshain	132 000 05	10 795	8 012,0	742,20	21,4	1 185,3	3 092,3	2 538,8	3 941,1	283,5
Dickendorf	132 020 05	361	267,2	740,04	0,9	29,9	144,8	119,9	106,9	7,6
Elben	132 024 05	335	300,4	896,72	0,4	36,1	143,3	117,3	132,3	12,5
Elkenroth	132 025 05	1 845	1 439,8	780,39	4,5	213,7	584,7	483,9	668,5	63,0
Fensdorf	132 030 05	397	268,5	676,43	2,2	39,4	75,5	61,8	159,3	4,4
Gebhardshain	132 039 05	1 911	1 348,0	705,40	2,3	226,7	437,8	358,3	700,2	54,8
Kausen	132 059 05	758	392,0	517,13	1,1	67,7	38,7	32,1	283,6	4,4
Malberg	132 066 05	976	551,5	565,10	1,8	85,4	111,3	91,6	364,3	4,4
Molzshain	132 071 05	542	289,4	534,00	0,7	49,0	15,6	12,9	221,7	2,2
Nauroth	132 073 05	1 101	657,3	597,04	2,3	125,8	140,4	114,9	383,4	27,8
Rosenheim (LK Altenkirchen)	132 095 05	755	514,9	681,94	1,2	91,0	144,4	118,2	272,5	29,9
Steinebach/Sieg	132 107 05	1 240	1 672,7	1 348,94	2,6	157,7	1 220,4	998,8	436,1	70,1
Steineroth	132 108 05	574	310,3	540,51	1,4	62,8	35,3	29,2	212,3	2,4
VG Hamm (Sieg)	132 000 06	12 390	7 531,8	607,89	25,0	1 528,0	2 472,3	2 052,0	3 590,2	282,4
Birkenbeul	132 007 06	447	193,9	433,75	3,7	37,3	4,9	4,1	144,0	1,6
Bitzen	132 010 06	733	383,1	522,64	1,2	66,4	48,1	39,6	268,9	3,1
Breitscheidt	132 013 06	972	740,0	761,28	1,9	87,0	407,4	334,4	296,3	17,3
Bruchertseifen	132 014 06	745	372,7	500,27	2,7	83,4	74,3	62,7	217,0	2,9
Eitzbach	132 028 06	1 313	830,3	632,35	1,0	146,5	368,6	301,7	353,4	23,9
Forst	132 034 06	567	409,2	721,75	3,0	68,3	90,0	74,8	255,2	3,7
Fürthen	132 038 06	1 144	498,3	435,55	2,0	118,1	27,4	22,9	345,1	6,3
Hamm (Sieg)	132 044 06	3 278	2 617,2	798,40	1,4	560,8	1 213,7	1 014,3	828,4	200,9
Niederirschen	132 077 06	111	38,8	349,85	2,2	8,8	2,1	1,7	24,8	0,0
Pracht	132 091 06	1 488	739,9	497,21	2,0	159,7	161,5	134,3	429,0	8,5
Roth	132 096 06	1 461	636,3	435,51	1,9	177,6	51,6	43,1	393,5	12,1
Seelbach bei Hamm (Sieg)	132 102 06	131	72,3	551,75	2,0	14,2	22,7	18,4	34,7	2,2
VG Herdorf-Daaden	132 000 03	17 618	16 295,6	924,94	30,5	2 089,7	8 346,1	6 814,9	6 445,8	832,5
Daaden	132 018 03	4 182	4 558,6	1 090,06	7,8	535,5	2 538,0	2 058,2	1 671,5	269,8
Derschen	132 019 03	1 001	697,8	697,07	2,5	94,8	299,3	242,8	332,0	21,0
Emmerzhausen	132 026 03	659	333,4	505,95	2,0	61,2	8,1	6,5	254,7	5,0
Friedewald	132 036 03	1 084	1 349,7	1 245,10	2,5	143,2	822,4	666,9	466,0	67,6
Herdorf, St.	132 050 03	6 685	5 649,7	845,14	7,3	759,4	2 824,3	2 330,9	2 256,8	256,6
Mauden	132 068 03	101	97,5	965,23	0,9	9,4	51,1	42,1	42,6	2,0
Niederdreisbach	132 075 03	903	839,0	929,16	1,3	99,7	397,3	327,2	338,4	67,7
Nisterberg	132 079 03	342	233,2	682,00	2,2	34,6	82,8	67,3	121,4	6,2
Schutzbach	132 101 03	379	209,5	552,80	0,1	48,2	12,7	10,5	137,5	11,9
Weitefeld	132 113 03	2 282	2 327,1	1 019,76	4,1	303,7	1 310,1	1 062,4	824,8	124,7
VG Kirchen (Sieg)	132 000 07	23 015	18 146,1	788,45	66,5	2 859,6	6 193,4	5 144,1	9 130,9	843,1
Brachbach	132 012 07	2 331	1 692,8	726,23	0,8	249,6	503,6	416,7	945,9	71,6
Friesenhagen	132 037 07	1 559	2 307,8	1 480,31	38,7	196,4	1 478,3	1 223,3	711,3	130,1
Harbach	132 045 07	535	268,8	502,39	2,7	44,0	2,7	2,2	217,0	1,2
Kirchen (Sieg), St.	132 063 07	8 575	6 280,3	732,39	20,2	1 082,9	1 783,5	1 490,5	3 334,9	308,9
Mudersbach	132 072 07	5 736	4 103,2	715,35	1,4	758,5	1 054,1	876,7	2 271,1	173,3
Niederfischbach	132 076 07	4 279	3 493,2	816,35	2,7	528,3	1 371,2	1 134,7	1 650,7	157,9
VG Wissen	132 000 08	14 795	11 769,9	795,53	64,0	1 697,2	5 366,8	4 412,8	5 007,3	513,2
Birken-Honigsessen	132 008 08	2 448	1 407,6	575,02	12,3	230,8	241,0	196,1	938,4	16,0
Hövels	132 054 08	551	292,8	531,31	7,0	48,2	85,9	70,3	156,6	6,2
Katzwinkel (Sieg)	132 080 08	1 816	1 064,5	586,19	11,8	171,6	175,3	143,4	701,8	25,4
Mittelhof	132 011 08	999	487,5	488,01	10,3	83,6	62,0	50,7	304,1	31,6
Selbach (Sieg)	132 105 08	774	375,9	485,61	0,9	76,5	67,7	55,1	236,1	2,9
Wissen, St.	132 117 08	8 207	8 141,6	992,03	21,8	1 086,5	4 734,8	3 897,1	2 670,4	431,0
LK Alzey-Worms	331 000 00	126 597	102 892,6	812,76	2 005,2	14 309,6	32 332,2	26 301,7	55 210,2	3 488,2
Alzey, St.	331 003 00	17 693	18 323,3	1 035,62	87,2	2 774,0	7 767,2	6 375,1	6 633,3	1 317,2

Landkreis Verbandsgemeinde Gemeinde	Gem.- Schl.- Nr.	Be- völkerung am 30.06.2015	Steuereinnahmen insgesamt (netto)		Einnahmen aus der / dem					
					Grundsteuer		Gewerbesteuer		Gemeindeanteil an der	
					A	B	Auf- kommen (brutto)	Ein- nahmen (netto) ¹	Ein- kommen- steuer	Umsatz- steuer
		Anzahl	1 000 EUR	EUR je Einw.	1 000 EUR					

noch: LK Alzey-Worms

VG Alzey-Land	331 000 01	24 797	18 434,3	743,41	507,6	2 228,1	5 153,9	4 185,4	11 008,5	392,5
Albig	331 001 01	1 633	1 036,9	634,94	33,3	147,9	119,0	96,5	738,2	15,3
Bechenheim	331 005 01	416	268,6	645,75	5,1	32,4	39,1	31,7	194,9	2,3
Bechtolsheim	331 007 01	1 633	1 245,6	762,75	39,6	164,4	312,1	254,7	752,1	25,9
Bermersheim vor der Höhe	331 008 01	386	237,7	615,83	8,5	31,3	27,0	21,9	171,9	2,4
Biebelnheim	331 010 01	649	489,7	754,55	23,4	54,5	67,4	54,6	344,7	9,4
Bornheim	331 012 01	947	947,3	1 000,35	13,3	92,6	556,4	451,2	358,9	28,0
Dintesheim	331 014 01	157	140,3	893,71	5,1	12,2	34,2	28,0	93,4	1,1
Eppelsheim	331 020 01	1 288	780,7	606,10	15,4	113,8	100,6	81,6	556,7	7,7
Erbes-Büdesheim	331 021 01	1 378	1 682,0	1 220,59	23,7	155,1	1 004,5	814,6	638,2	44,4
Esselborn	331 022 01	383	213,4	557,16	10,9	25,0	13,8	11,2	162,9	1,7
Flomborn	331 024 01	1 006	593,3	589,75	22,3	83,3	85,2	69,1	407,7	6,2
Flonheim	331 025 01	2 707	1 927,1	711,89	57,0	249,9	481,0	390,1	1 165,8	53,2
Framersheim	331 026 01	1 599	1 599,2	1 000,09	37,4	139,6	819,6	664,7	719,0	30,0
Freimersheim	331 027 01	694	427,4	615,81	13,5	58,1	38,7	31,4	312,6	7,1
Gau-Heppenheim	331 031 01	514	315,5	613,89	19,1	36,8	18,5	15,0	240,2	2,1
Gau-Odernheim	331 032 01	3 832	2 898,2	756,32	63,6	375,0	733,1	598,9	1 780,7	65,7
Kettenheim	331 042 01	304	229,7	755,67	11,3	20,6	63,6	51,1	143,7	1,8
Lonsheim	331 043 01	592	592,2	1 000,29	16,8	60,9	257,8	209,1	247,3	55,8
Mauchenheim	331 044 01	1 009	522,4	517,74	21,4	75,6	32,3	26,2	391,3	3,4
Nack	331 050 01	623	395,0	634,09	10,9	55,5	69,3	56,2	265,1	3,7
Nieder-Wiesen	331 051 01	614	345,7	563,07	3,8	51,7	50,7	41,1	241,4	4,7
Ober-Flörsheim	331 052 01	1 205	766,3	635,92	34,7	89,9	105,1	85,3	537,9	11,6
Offenheim	331 053 01	634	400,6	631,93	7,6	52,4	51,0	41,4	291,3	5,4
Wahlheim	331 067 01	594	379,5	638,87	9,7	49,7	73,9	59,9	252,6	3,6
VG Eich	331 000 02	12 777	8 795,7	688,40	217,8	1 502,2	1 837,7	1 490,8	5 339,5	187,8
Alsheim	331 002 02	2 664	1 686,7	633,16	80,3	287,6	189,9	154,5	1 122,7	31,4
Eich	331 018 02	3 423	2 901,4	847,60	44,2	405,5	1 085,2	880,1	1 494,3	62,2
Gimbsheim	331 034 02	2 999	2 095,2	698,65	37,8	416,0	406,9	329,9	1 228,1	68,2
Hamm am Rhein	331 038 02	2 085	1 218,9	584,61	16,9	223,9	83,8	68,0	884,6	15,3
Mettenheim	331 045 02	1 606	893,4	556,30	38,6	169,1	72,0	58,4	609,9	10,8
VG Monsheim	331 000 03	10 277	9 122,3	887,64	209,4	1 355,3	2 975,6	2 411,9	4 852,5	246,2
Flörsheim-Dalsheim	331 023 03	3 017	3 607,7	1 195,80	79,5	381,8	1 997,3	1 619,7	1 375,4	137,4
Hohen-Sülzen	331 041 03	662	577,7	872,73	17,7	77,0	192,2	155,9	314,6	8,1
Mölsheim	331 046 03	579	464,0	801,36	18,2	76,8	119,4	96,8	262,6	6,4
Monsheim	331 048 03	2 475	1 924,4	777,55	37,1	382,5	401,3	325,5	1 128,1	41,3
Mörstadt	331 047 03	965	813,3	842,84	20,9	134,3	159,3	129,2	508,0	15,8
Offstein	331 054 03	1 884	1 158,5	614,93	23,3	225,8	-35,8	-29,2	899,6	31,7
Wachenheim	331 066 03	695	576,6	829,58	12,7	77,1	141,9	114,1	364,3	5,4
VG Wöllstein	331 000 05	11 818	10 731,1	908,03	161,0	1 325,2	4 733,4	3 838,8	5 050,9	314,9
Eckelsheim	331 017 05	427	268,3	628,24	17,1	32,8	50,0	40,5	171,6	4,4
Gau-Bickelheim	331 030 05	2 037	2 825,1	1 386,88	36,0	240,2	1 954,6	1 585,1	872,1	86,9
Gumbsheim	331 035 05	613	375,3	612,26	10,5	44,5	77,4	62,7	252,5	3,2
Siefersheim	331 060 05	1 230	797,2	648,13	20,4	96,3	66,7	54,1	617,1	5,0
Stein-Bockenheim	331 062 05	651	407,7	626,20	11,0	62,7	57,9	47,0	279,6	5,2
Wendelsheim	331 070 05	1 396	1 222,4	875,61	17,7	166,1	434,3	352,2	637,1	41,6
Wöllstein	331 072 05	4 572	4 197,9	918,17	30,6	591,3	2 000,3	1 622,1	1 789,2	150,7
Wonsheim	331 075 05	892	637,4	714,55	17,8	91,4	92,4	75,1	431,6	17,9
VG Wonnegau	331 000 07	20 717	14 424,6	696,27	448,3	2 256,7	3 498,4	2 837,1	8 403,2	396,7
Bechtheim	331 006 07	1 834	1 358,8	740,92	77,4	174,6	439,7	356,6	717,6	23,4
Bermersheim	331 009 07	323	251,0	777,10	14,8	30,5	33,3	27,0	174,6	2,1
Dittelsheim-Heßloch	331 015 07	2 152	1 517,6	705,19	68,1	208,2	316,8	256,9	949,9	21,7
Frettenham	331 028 07	322	195,2	606,20	10,7	31,7	2,6	2,1	146,5	1,4
Gundersheim	331 036 07	1 580	1 155,4	731,24	39,3	190,9	208,5	169,1	714,4	35,4
Gundheim	331 037 07	910	691,9	760,34	33,0	108,4	82,3	66,8	456,9	22,5
Hangen-Weisheim	331 039 07	455	296,9	652,50	17,6	37,4	33,9	27,5	206,9	4,9
Hochborn	331 011 07	400	229,4	573,47	16,0	30,9	11,2	9,1	168,9	2,1
Monzernheim	331 049 07	605	365,8	604,66	23,4	50,7	29,7	24,1	260,4	2,7

Landkreis Verbandsgemeinde Gemeinde	Gem.- Schl.- Nr.	Be- völkerung am 30.06.2015	Steuereinnahmen insgesamt (netto)		Einnahmen aus der / dem					
					Grundsteuer		Gewerbesteuer		Gemeindeanteil an der	
					A	B	Auf- kommen (brutto)	Ein- nahmen (netto) ¹	Ein- kommen- steuer	Umsatz- steuer
		Anzahl	1 000 EUR	EUR je Einw.	1 000 EUR					

noch: LK Alzey-Worms

Osthofen, St.	331 055 07	8 933	5 661,8	633,80	73,0	1 008,3	1 523,5	1 235,5	3 103,5	220,3
Westhofen	331 071 07	3 203	2 700,9	843,24	75,1	385,1	816,8	662,4	1 503,7	60,1
VG Wörrstadt	331 000 06	28 518	23 061,3	808,66	373,9	2 868,1	6 366,1	5 162,6	13 922,5	632,9
Armsheim	331 004 06	2 529	1 670,3	660,46	35,2	211,7	230,9	187,3	1 195,6	30,2
Ensheim	331 019 06	467	257,7	551,86	10,8	42,7	5,7	4,6	195,6	2,4
Gabsheim	331 029 06	747	492,9	659,84	27,8	55,2	30,6	24,8	377,2	3,7
Gau-Weinheim	331 033 06	597	494,7	828,73	16,7	49,9	180,1	146,1	275,0	3,7
Partenheim	331 056 06	1 559	1 057,8	678,51	23,8	141,3	50,5	41,0	838,7	7,9
Saulheim	331 058 06	7 524	6 185,0	822,04	68,6	771,6	1 810,1	1 467,9	3 780,5	69,1
Schornsheim	331 059 06	1 578	1 229,3	779,01	33,3	135,4	227,0	184,0	855,6	15,4
Spiesheim	331 061 06	942	690,5	733,05	26,9	70,3	72,7	58,9	524,8	6,5
Sulzheim	331 063 06	1 059	749,2	707,50	16,8	92,2	103,8	84,1	542,4	10,0
Udenheim	331 064 06	1 393	1 025,7	736,31	32,6	106,5	175,2	142,1	730,0	9,6
Vendersheim	331 065 06	577	418,8	725,84	17,6	48,6	76,1	61,7	285,0	4,1
Wallertheim	331 068 06	1 723	1 432,6	831,44	26,3	155,6	408,7	331,4	877,0	33,9
Wörrstadt, St.	331 073 06	7 823	7 356,7	940,40	37,4	987,1	2 994,7	2 428,5	3 445,1	436,4
LK Bad Dürkheim	332 000 00	131 542	110 404,2	839,31	1 086,7	16 784,4	29 165,4	23 760,1	62 610,0	3 722,7
Bad Dürkheim, St.	332 002 00	18 439	18 676,5	1 012,88	110,4	3 051,9	6 594,9	5 348,2	8 716,9	941,0
Grünstadt, St.	332 024 00	13 039	13 618,3	1 044,43	35,1	1 956,3	5 525,7	4 522,3	5 952,6	723,3
Haßloch	332 025 00	20 157	15 885,2	788,07	31,2	2 358,5	4 375,6	3 581,1	8 402,3	479,9
VG Deidesheim	332 000 01	11 786	10 097,8	856,76	188,5	1 501,8	2 479,9	2 017,7	6 139,0	217,8
Deidesheim, St.	332 009 01	3 770	3 638,3	965,05	42,1	605,4	1 209,1	986,6	1 867,6	125,8
Forst an der Weinstraße	332 017 01	821	778,4	948,05	18,1	98,6	232,7	188,7	457,3	12,7
Meckenheim	332 035 01	3 382	2 482,9	734,15	52,3	341,3	361,8	293,4	1 759,5	27,1
Niederkirchen bei Deidesheim	332 039 01	2 350	1 991,1	847,28	39,0	293,5	488,4	396,6	1 223,5	32,7
Ruppertsberg	332 043 01	1 463	1 207,2	825,14	37,0	163,1	187,9	152,4	831,1	19,5
VG Freinsheim	332 000 02	15 442	12 740,6	825,06	225,5	2 048,4	2 201,7	1 785,9	8 372,8	224,1
Bobenheim am Berg	332 005 02	818	680,2	831,56	12,0	118,6	53,1	43,0	495,8	5,3
Dackenheim	332 008 02	456	538,0	1 179,87	16,0	56,9	198,2	160,7	297,6	5,0
Erpolzheim	332 015 02	1 338	1 148,9	858,70	17,3	161,2	214,6	174,0	776,4	12,1
Freinsheim, St.	332 019 02	4 964	4 177,3	841,52	55,3	646,5	833,5	675,9	2 680,1	97,4
Herxheim am Berg	332 026 02	739	639,4	865,24	25,1	92,2	131,5	106,9	399,3	10,4
Kallstadt	332 028 02	1 227	1 009,0	822,33	32,2	213,4	139,4	113,0	623,4	21,2
Weisenheim am Berg	332 049 02	1 715	1 499,0	874,03	23,3	230,8	275,7	223,6	987,1	24,1
Weisenheim am Sand	332 050 02	4 185	3 048,8	728,51	44,2	528,7	355,8	288,6	2 113,1	48,7
VG Grünstadt-Land	332 000 03	19 881	15 113,2	760,18	319,2	2 122,9	1 978,7	1 607,3	10 502,8	455,2
Battenberg (Pfalz)	332 003 03	399	376,0	942,31	4,4	66,6	-24,7	-20,3	317,9	4,2
Bissersheim	332 004 03	446	334,5	750,00	12,8	39,6	8,3	6,8	255,3	17,4
Bockenheim an der Weinstraße	332 006 03	2 158	1 534,0	710,84	45,0	186,9	255,8	210,0	1 047,2	32,7
Dirmstein	332 010 03	2 921	2 331,5	798,20	52,5	308,2	399,3	324,8	1 588,1	43,2
Ebertsheim	332 012 03	1 242	964,5	776,59	9,7	106,4	286,8	234,7	592,7	12,9
Gerolsheim	332 021 03	1 745	1 322,3	757,76	18,4	193,8	146,8	119,5	962,0	19,0
Großkarlbach	332 023 03	1 102	923,3	837,88	24,6	122,0	127,7	103,6	649,6	19,3
Kindenheim	332 029 03	1 017	681,6	670,22	33,0	86,1	58,7	47,8	499,6	9,7
Kirchheim an der Weinstraße	332 030 03	1 877	2 016,4	1 074,24	22,0	262,7	784,8	638,5	1 031,7	53,5
Kleinkarlbach	332 031 03	877	658,9	751,32	12,2	84,0	19,8	16,1	500,6	41,9
Laumersheim	332 033 03	888	649,2	731,06	18,5	83,0	87,2	70,8	460,3	12,1
Mertesheim	332 036 03	407	238,8	586,85	1,7	33,0	32,9	26,9	167,8	6,4
Neuleiningen	332 038 03	809	684,9	846,56	9,0	97,1	101,6	82,7	477,9	12,9
Obersülzen	332 040 03	621	736,1	1 185,33	17,1	56,4	313,6	256,7	391,1	10,7
Obrigheim (Pfalz)	332 041 03	2 608	1 116,9	428,26	29,1	330,9	-760,1	-625,6	1 224,6	145,1
Quirnheim	332 042 03	764	544,3	712,41	9,1	66,2	140,0	114,6	336,4	14,1
VG Hettenleidelheim	332 000 04	10 548	7 695,9	729,61	24,2	1 085,8	1 999,9	1 626,1	4 644,4	190,0
Altleiningen	332 001 04	1 736	2 137,0	1 230,98	3,9	202,9	1 210,5	984,8	821,2	90,0

Landkreis Verbandsgemeinde Gemeinde	Gem.- Schl.- Nr.	Be- völkerung am 30.06.2015	Steuereinnahmen insgesamt (netto)		Einnahmen aus der / dem					
					Grundsteuer		Gewerbesteuer		Gemeindeanteil an der	
					A	B	Auf- kommen (brutto)	Ein- nahmen (netto) ¹	Ein- kommen- steuer	Umsatz- steuer
		Anzahl	1 000 EUR	EUR je Einw.	1 000 EUR					
noch: LK Bad Dürkheim										
Carlsberg	332 007 04	3 383	2 318,2	685,26	1,3	367,9	343,5	279,4	1 592,4	27,3
Hettenleidelheim	332 027 04	3 039	1 778,0	585,05	5,1	294,8	345,6	280,6	1 131,7	45,2
Tiefenthal	332 044 04	837	483,0	577,09	6,4	68,3	49,2	39,9	348,2	14,5
Wattenheim	332 047 04	1 553	979,7	630,83	7,5	151,8	51,1	41,4	751,0	12,9
VG Lambrecht (Pfalz)	332 000 05	12 254	7 345,7	599,45	19,0	1 385,3	1 646,5	1 352,5	4 183,3	319,2
Elmstein	332 014 05	2 360	1 248,4	528,97	12,3	281,2	227,8	187,5	717,9	27,1
Esthal	332 016 05	1 383	881,0	636,99	2,2	167,5	183,4	148,8	544,9	9,4
Frankeneck	332 018 05	812	475,4	585,48	0,7	91,1	72,7	59,9	298,4	18,9
Lambrecht (Pfalz), St.	332 032 05	3 981	2 647,1	664,93	1,3	441,5	983,1	809,2	1 225,9	149,3
Lindenberg	332 034 05	1 094	635,7	581,10	0,4	112,5	71,8	58,9	438,7	15,2
Neidenfels	332 037 05	838	580,4	692,61	0,9	122,9	25,5	20,7	347,1	83,5
Weidenthal	332 048 05	1 786	877,7	491,46	1,3	168,6	82,1	67,6	610,5	15,8
VG Wachenheim an der Weinstraße	332 000 06	9 996	9 230,9	923,46	133,6	1 273,7	2 362,5	1 919,0	5 695,9	172,3
Ellerstadt	332 013 06	2 393	2 296,2	959,55	26,7	270,4	793,3	643,4	1 302,8	44,8
Friedelsheim	332 020 06	1 438	1 227,2	853,39	25,6	181,1	211,6	171,6	824,0	20,7
Gönnheim	332 022 06	1 516	1 226,4	809,00	33,2	181,5	144,8	117,5	876,8	11,7
Wachenheim a. d. W., St.	332 046 06	4 649	4 481,1	963,89	48,2	640,6	1 212,7	986,6	2 692,2	95,2
LK Bad Kreuznach	133 000 00	156 433	130 455,4	833,94	935,4	19 414,5	51 810,3	42 593,9	58 085,4	6 567,0
Bad Kreuznach, gkSt.	133 006 00	49 091	53 181,3	1 083,32	122,5	8 494,3	27 134,1	22 511,2	16 165,5	3 550,9
Kirm, St.	133 052 00	8 216	7 449,0	906,64	3,1	1 081,6	4 334,8	3 567,9	2 054,6	581,6
VG Bad Kreuznach	133 000 01	9 105	5 829,6	640,26	118,0	800,9	776,7	630,8	4 122,9	121,6
Biebelsheim	133 012 01	635	318,0	500,71	15,1	50,7	-68,8	-55,8	300,3	5,2
Frei-Laubersheim	133 031 01	1 025	725,4	707,70	17,9	87,0	212,5	172,4	437,5	7,5
Fürfeld	133 032 01	1 550	822,0	530,30	17,7	117,9	115,0	93,3	577,0	10,6
Hackenheim	133 037 01	2 102	1 441,8	685,93	13,5	185,5	190,6	154,6	1 066,3	16,5
Neu-Bamberg	133 069 01	916	695,7	759,47	8,6	90,8	128,0	103,8	457,7	30,8
Pfaffen-Schwabenheim	133 078 01	1 304	793,0	608,09	21,6	136,3	131,0	107,2	481,6	37,2
Pleittersheim	133 080 01	329	238,6	725,26	6,0	27,9	5,1	4,2	196,2	2,9
Tiefenthal	133 104 01	123	72,6	590,11	0,8	8,7	1,3	1,1	59,6	0,9
Volxheim	133 106 01	1 121	722,6	644,64	16,9	96,1	61,8	50,1	546,8	9,9
VG Bad Münster am Stein-Ebg.	133 000 02	7 241	4 243,2	586,00	58,5	622,3	611,1	500,2	2 960,1	68,0
Altenbamberg	133 003 02	722	473,9	656,34	3,3	74,6	62,5	51,1	328,3	12,3
Duchroth	133 027 02	540	275,3	509,85	7,9	42,1	29,4	23,8	193,7	4,6
Feilbingert	133 030 02	1 598	880,5	551,00	10,3	128,7	143,6	117,9	603,2	15,3
Hallgarten	133 039 02	778	394,5	507,05	3,2	55,8	61,7	50,2	277,4	4,2
Hochstätten	133 045 02	616	282,4	458,43	4,9	42,7	19,9	16,3	214,2	2,5
Niederhausen	133 070 02	548	347,3	633,72	10,2	49,4	35,8	29,3	248,2	6,9
Norheim	133 071 02	1 514	957,2	632,25	6,0	152,2	120,4	98,5	685,7	8,7
Oberhausen an der Nahe	133 074 02	366	267,5	730,81	5,9	30,8	84,1	68,8	149,3	9,6
Traisen	133 105 02	559	364,7	652,35	6,8	46,1	53,8	44,2	260,1	3,9
VG Bad Sobernheim	133 000 07	17 519	14 528,7	829,31	132,9	1 941,6	6 793,1	5 509,0	6 180,3	709,7
Auen	133 005 07	183	93,3	509,90	2,3	16,2	10,8	8,8	64,8	0,5
Bad Sobernheim, St.	133 501 07	6 436	7 749,9	1 204,15	22,1	941,6	5 015,7	4 067,6	2 177,1	524,8
Bärweiler	133 009 07	229	99,6	434,77	4,8	13,8	7,7	6,3	72,4	1,5
Daubach	133 022 07	215	123,6	574,78	2,6	13,7	43,2	35,0	71,3	0,2
Ippenschied	133 050 07	143	59,4	415,62	2,2	11,6	8,9	7,2	37,1	1,1
Kirschroth	133 053 07	263	152,4	579,63	9,5	16,6	11,7	9,5	115,4	0,7
Langenthal	133 055 07	96	54,8	570,89	1,0	10,4	15,4	12,5	26,7	4,2
Lauschied	133 057 07	553	347,8	628,99	4,4	41,4	127,6	103,5	193,7	3,0
Martinstein	133 062 07	287	129,9	452,71	0,4	20,9	5,9	4,8	99,0	3,7
Meddersheim	133 064 07	1 327	788,4	594,10	17,7	129,7	79,6	64,6	562,4	10,5
Merxheim	133 066 07	1 416	915,7	646,67	9,2	144,4	284,1	230,4	481,5	46,9
Monzingen	133 067 07	1 598	1 523,0	953,07	13,6	158,4	859,0	696,6	584,0	63,0
Nußbaum	133 072 07	453	374,3	826,21	6,7	46,9	124,6	101,1	201,7	16,0

noch: T 12 **Steuereinnahmen, Realsteuerhebesätze, Realsteueraufbringungskraft und Steuereinnahmekraft der Gemeinden 2015**

Landkreis Verbandsgemeinde Gemeinde	Gem.- Schl.- Nr.	Be- völkerung am 30.06.2015	Steuereinnahmen insgesamt (netto)		Einnahmen aus der / dem					
					Grundsteuer		Gewerbesteuer		Gemeindeanteil an der	
		A	B	Auf- kommen (brutto)	Ein- nahmen (netto) ¹	Ein- kommen- steuer	Umsatz- steuer			
		Anzahl	1 000 EUR	EUR je Einw.	1 000 EUR					
noch: LK Bad Kreuznach										
Odernheim am Glan	133 076 07	1 702	807,9	474,70	9,6	147,8	65,3	52,9	575,2	15,6
Rehbach	133 082 07	49	19,3	393,35	2,8	2,2	0,4	0,3	13,4	0,4
Seesbach	133 094 07	523	233,9	447,21	7,0	36,9	19,1	15,5	171,1	1,7
Staudernheim	133 102 07	1 392	718,8	516,38	9,6	136,8	75,6	61,3	498,0	8,1
Weiler bei Monzingen	133 111 07	452	238,8	528,34	7,1	32,7	26,4	21,4	172,8	3,4
Winterburg	133 116 07	202	97,8	484,38	0,4	19,6	12,1	9,9	62,8	4,6
VG Kirn-Land	133 000 03	9 732	5 024,9	516,33	57,7	840,9	984,2	801,3	3 193,2	100,0
Bärenbach	133 008 03	504	249,6	495,33	2,0	37,8	35,2	28,8	176,2	3,1
Becherbach bei Kirn	133 010 03	392	163,9	417,99	6,8	25,9	-10,1	-8,2	137,0	1,8
Brauweiler	133 016 03	60	32,1	534,30	0,8	4,7	1,1	0,9	25,2	0,1
Bruschied	133 201 03	292	99,3	340,14	1,0	22,3	8,0	6,5	65,6	2,4
Hahnenbach	133 038 03	507	208,5	411,17	0,5	47,4	35,1	28,6	127,0	3,7
Heimweiler	133 041 03	389	211,1	542,78	4,6	30,8	24,0	19,7	152,5	2,4
Heinzenberg	133 042 03	29	17,9	618,03	1,0	1,9	6,7	5,5	9,3	0,1
Hennweiler	133 043 03	1 231	563,0	457,37	6,3	110,6	53,4	43,6	389,8	9,0
Hochstetten-Dhaun	133 046 03	1 626	933,8	574,30	3,5	160,6	224,2	181,8	564,1	20,0
Horbach	133 047 03	43	22,6	526,23	1,9	2,7	0,2	0,2	17,3	0,0
Kellenbach	133 202 03	254	128,5	505,93	1,9	18,0	29,8	24,5	81,4	1,6
Königsau	133 203 03	60	16,5	274,35	0,5	5,2	1,3	1,1	8,2	1,0
Limbach	133 059 03	304	130,3	428,61	7,9	13,8	2,4	1,9	105,2	0,1
Meckenbach	133 063 03	371	215,5	580,97	5,1	30,2	50,5	41,2	133,1	4,9
Oberhausen bei Kirn	133 073 03	891	504,0	565,69	3,2	77,0	143,4	117,0	297,0	7,2
Otzweiler	133 077 03	207	91,1	439,88	3,1	13,0	11,3	9,2	61,0	4,0
Schneppenbach	133 204 03	234	205,6	878,80	1,4	15,9	144,3	117,0	63,7	6,8
Schwarzerden	133 205 03	245	140,2	572,37	2,9	17,3	29,2	23,7	93,4	2,4
Simmertal	133 096 03	1 872	1 016,2	542,85	2,4	192,8	193,6	158,0	626,3	29,2
Weitersborn	133 113 03	221	75,1	339,87	0,9	13,1	0,5	0,4	59,9	0,1
VG Langenlonsheim	133 000 04	13 534	11 285,6	833,87	136,5	1 543,7	3 638,2	2 952,4	6 055,1	557,3
Bretzenheim	133 018 04	2 591	1 840,5	710,32	18,4	301,2	459,7	372,8	1 088,6	53,2
Dorsheim	133 026 04	722	449,6	622,76	6,9	47,4	27,8	22,6	370,9	0,9
Guldental	133 035 04	2 510	1 775,1	707,21	43,8	212,1	482,5	392,5	1 093,9	23,0
Langenlonsheim	133 054 04	3 754	4 446,5	1 184,46	23,9	589,2	2 248,9	1 823,8	1 618,1	383,0
Laubenheim	133 056 04	792	523,4	660,86	11,1	77,1	29,0	23,6	403,3	3,6
Rümmelsheim	133 087 04	1 370	963,5	703,31	9,9	135,4	97,5	79,8	672,1	61,8
Windesheim	133 114 04	1 795	1 287,1	717,03	22,6	181,3	292,8	237,5	808,2	31,9
VG Meisenheim	133 000 05	7 782	5 302,3	681,36	83,7	692,3	1 954,5	1 586,7	2 611,9	294,2
Abtweiler	133 001 05	202	130,3	645,13	8,2	13,0	44,9	36,7	69,7	1,4
Becherbach	133 011 05	875	392,3	448,40	13,5	49,5	22,8	18,5	303,1	4,0
Breitenheim	133 017 05	406	193,6	476,93	3,8	23,6	8,9	7,2	156,6	1,1
Callbach	133 020 05	370	108,2	292,30	5,0	23,1	-61,6	-50,0	120,8	7,4
Desloch	133 024 05	364	160,8	441,88	6,9	21,5	3,5	2,8	128,2	0,4
Hundsbach	133 049 05	394	151,7	385,12	3,2	22,3	6,9	5,6	114,7	1,1
Jeckenbach	133 051 05	238	105,5	443,22	2,3	12,0	12,7	10,3	79,0	0,9
Lettweiler	133 058 05	220	119,2	541,75	6,5	9,2	11,4	9,3	91,5	0,8
Löllbach	133 060 05	207	114,5	553,19	3,0	10,9	57,6	46,7	52,2	0,9
Meisenheim, St.	133 065 05	2 842	2 780,8	978,45	5,3	401,6	1 455,7	1 180,5	914,4	268,1
Raumbach	133 081 05	374	338,7	905,72	3,8	26,5	222,1	181,8	123,5	1,6
Rehborn	133 083 05	719	378,9	527,00	10,0	45,5	61,9	50,2	268,3	2,8
Reiffelbach	133 084 05	219	94,5	431,42	3,2	14,7	8,4	6,8	68,3	0,8
Schmittweiler	133 090 05	192	79,6	414,39	4,6	10,9	4,0	3,2	60,4	0,1
Schweinschied	133 092 05	160	153,7	960,32	4,4	8,0	95,3	76,8	61,3	2,7
VG Rüdesheim	133 000 06	24 966	16 011,4	641,33	182,8	2 159,2	3 373,7	2 735,9	10 544,5	317,3
Allenfeld	133 002 06	205	88,9	433,77	2,3	10,3	18,9	15,3	58,0	2,0
Argenschwang	133 004 06	349	186,5	534,39	0,7	24,3	33,3	27,0	126,8	5,9
Bockenau	133 013 06	1 225	1 555,2	1 269,54	4,2	137,0	1 069,4	867,2	513,8	30,0
Boos	133 014 06	383	192,2	501,85	1,6	27,1	9,4	7,6	153,9	0,8
Braunweiler	133 015 06	618	341,0	551,78	4,1	41,1	75,2	61,0	229,1	4,2
Burgsponheim	133 019 06	247	133,9	542,24	1,5	16,7	12,0	9,8	103,3	0,5

Landkreis Verbandsgemeinde Gemeinde	Gem.- Schl.- Nr.	Be- völkerung am 30.06.2015	Steuereinnahmen insgesamt (netto)		Einnahmen aus der / dem					
					Grundsteuer		Gewerbesteuer		Gemeindeanteil an der	
					A	B	Auf- kommen (brutto)	Ein- nahmen (netto) ¹	Ein- kommen- steuer	Umsatz- steuer
		Anzahl	1 000 EUR	EUR je Einw.	1 000 EUR					

noch: LK Bad Kreuznach

Dalberg	133 021 06	242	117,0	483,60	1,3	15,0	10,0	8,1	89,4	2,5
Gebroth	133 033 06	163	95,5	586,05	2,1	11,2	9,5	7,7	72,9	0,8
Gutenberg	133 036 06	971	655,4	674,96	9,4	77,2	91,3	74,0	485,7	6,0
Hargesheim	133 040 06	2 807	1 856,4	661,35	3,0	271,6	289,6	234,8	1 293,0	45,5
Hergenfeld	133 044 06	516	284,6	551,64	3,4	32,3	49,9	40,5	205,0	2,3
Hüffelsheim	133 048 06	1 336	772,7	578,35	8,1	101,5	182,1	147,7	504,5	8,5
Mandel	133 061 06	902	557,7	618,34	22,5	59,8	44,1	35,8	432,1	4,7
Münchwald	133 068 06	298	198,9	667,36	0,4	28,8	19,2	15,6	150,1	1,9
Oberstreit	133 075 06	275	130,0	472,83	1,6	18,8	1,5	1,2	107,2	0,8
Roxheim	133 086 06	2 399	1 503,6	626,78	11,3	204,3	185,3	150,2	1 111,2	22,4
Rüdesheim	133 117 06	2 659	1 750,4	658,28	7,2	285,6	375,7	304,7	1 101,4	46,7
Sankt Katharinen	133 088 06	360	214,3	595,32	6,7	24,8	-7,5	-6,1	186,3	1,7
Schloßböckelheim	133 089 06	375	236,0	629,24	6,6	26,8	24,2	19,6	180,4	1,6
Sommerloch	133 098 06	430	213,2	495,78	6,9	32,1	2,3	1,8	165,7	5,4
Spabrücken	133 099 06	1 175	648,0	551,51	7,9	130,7	38,5	31,2	439,4	35,9
Spall	133 100 06	180	93,4	519,11	3,2	11,2	19,7	15,9	60,9	1,8
Sponheim	133 101 06	781	371,7	475,95	9,6	56,0	18,7	15,1	286,7	2,1
Waldböckelheim	133 107 06	2 185	1 347,1	616,51	15,6	172,3	336,3	272,7	857,9	23,5
Wallhausen	133 109 06	1 544	1 123,0	727,34	28,4	145,4	226,3	183,5	726,2	34,1
Weinsheim	133 112 06	1 863	1 154,8	619,89	10,6	157,6	255,2	207,0	750,4	22,6
Winterbach	133 115 06	478	189,7	396,85	2,5	39,8	-16,3	-13,2	153,0	3,2
VG Stromberg	133 000 08	9 247	7 599,2	821,81	39,7	1 237,6	2 209,9	1 798,4	4 197,0	266,4
Daxweiler	133 023 08	776	453,1	583,87	4,6	77,6	13,1	10,6	347,1	9,0
Dörrebach	133 025 08	705	388,1	550,56	4,9	58,8	39,4	31,6	284,3	3,9
Eckenroth	133 028 08	222	140,5	632,91	1,5	21,3	24,1	19,7	95,6	1,1
Roth	133 085 08	284	317,2	1 116,90	1,5	29,0	189,6	153,7	120,2	10,9
Schöneberg	133 091 08	608	371,0	610,16	2,0	51,7	15,2	12,4	297,9	3,0
Schweppenhausen	133 093 08	897	617,0	687,90	3,5	86,1	146,9	120,2	390,6	10,9
Seibersbach	133 095 08	1 293	763,5	590,51	6,2	108,8	83,1	67,4	559,9	13,8
Stromberg, St.	133 103 08	3 209	2 978,1	928,04	0,8	514,9	1 000,2	811,1	1 502,9	122,9
Waldlaubersheim	133 108 08	778	1 265,4	1 626,48	11,3	238,1	646,7	529,3	411,8	71,2
Warmsroth	133 110 08	475	305,3	642,70	3,4	51,3	51,7	42,3	186,7	19,5
LK Bernkastel-Wittlich	231 000 00	111 334	95 879,7	861,19	1 066,1	13 086,5	46 922,1	38 240,5	37 556,9	4 845,8
Morbach	231 502 00	10 488	15 549,2	1 482,57	60,8	1 453,3	11 943,6	9 685,7	3 554,9	714,1
Wittlich, St.	231 134 00	18 588	20 180,3	1 085,66	38,0	3 031,0	10 076,7	8 247,0	6 677,6	1 518,2
VG Bernkastel-Kues	231 000 01	27 759	22 057,3	794,60	454,6	3 228,2	9 692,9	7 931,0	9 235,1	1 116,2
Bernkastel-Kues, St.	231 008 01	6 988	9 507,7	1 360,58	44,6	1 145,0	6 397,4	5 235,8	2 429,9	631,5
Brauneberg	231 012 01	1 158	700,8	605,16	32,7	95,1	219,3	180,5	371,2	14,9
Burgen	231 016 01	559	338,1	604,75	12,3	44,6	65,8	54,9	217,5	5,3
Erden	231 030 01	360	215,9	599,77	15,1	33,0	46,1	37,7	124,7	3,6
Gornhausen	231 040 01	201	90,9	452,02	3,4	13,8	2,9	2,4	69,5	1,4
Graach an der Mosel	231 041 01	655	279,3	426,36	24,9	47,3	16,6	13,5	185,1	6,9
Hochscheid	231 056 01	268	183,9	686,25	5,1	57,3	34,8	28,2	74,1	18,4
Kesten	231 066 01	345	186,3	539,99	19,6	22,5	32,7	27,0	102,7	12,9
Kleinich	231 070 01	673	337,1	500,92	14,0	44,7	84,0	67,5	200,1	7,3
Kommen	231 071 01	315	187,2	594,33	1,6	26,9	44,9	36,7	114,5	6,9
Lieser	231 075 01	1 229	731,9	595,50	23,7	124,8	144,7	119,1	446,0	14,2
Longkamp	231 077 01	1 128	623,2	552,51	3,5	85,7	143,9	117,8	395,4	15,0
Lösnich	231 076 01	442	246,5	557,63	7,7	40,3	74,7	61,2	132,0	3,2
Maring-Noviant	231 081 01	1 514	909,3	600,58	20,0	140,6	258,6	210,4	518,5	16,0
Minheim	231 086 01	456	241,9	530,43	19,0	27,2	48,7	39,9	151,9	2,7
Monzelfeld	231 087 01	1 183	683,7	577,92	7,6	117,5	110,9	90,0	452,0	11,2
Mülheim an der Mosel	231 090 01	1 004	480,0	478,14	8,4	173,3	-302,8	-245,6	401,4	140,2
Neumagen-Dhron	231 092 01	2 312	1 551,3	670,98	43,7	227,8	675,4	551,1	671,8	49,3
Piesport	231 105 01	2 005	1 428,1	712,26	57,2	204,6	626,2	512,5	612,8	37,8
Ürzig	231 125 01	878	641,6	730,72	18,2	106,2	216,6	175,6	318,9	19,7
Veldenzen	231 126 01	960	475,5	495,35	17,2	85,2	85,4	71,0	278,4	20,5

Landkreis Verbandsgemeinde Gemeinde	Gem.- Schl.- Nr.	Be- völkerung am 30.06.2015	Steuereinnahmen insgesamt (netto)		Einnahmen aus der / dem					
					Grundsteuer		Gewerbesteuer		Gemeindeanteil an der	
					A	B	Auf- kommen (brutto)	Ein- nahmen (netto) ¹	Ein- kommen- steuer	Umsatz- steuer
		Anzahl	1 000 EUR	EUR je Einw.	1 000 EUR					

noch: LK Bernkastel-Wittlich

Wintrich	231 133 01	916	546,9	597,03	28,0	91,6	164,0	133,0	278,5	11,9
Zeltingen-Rachtig	231 136 01	2 210	1 470,4	665,33	27,3	273,2	502,1	410,9	688,1	65,1
VG Thalfang am Erbeskopf	231 000 06	7 281	4 271,7	586,70	72,7	765,8	1 079,1	875,5	2 304,2	195,3
Berglicht	231 006 06	444	163,5	368,31	5,0	33,6	3,8	3,1	119,1	0,9
Breit	231 202 06	274	132,8	484,76	2,3	15,7	12,8	10,6	103,3	0,2
Büdlisch	231 203 06	221	98,0	443,51	1,3	12,6	14,0	11,3	70,3	0,7
Burtscheid	231 017 06	112	46,5	415,25	2,7	6,9	1,6	1,3	35,2	0,3
Deuselbach	231 018 06	261	162,8	623,86	3,6	38,3	22,2	18,0	77,4	24,3
Dhronecken	231 019 06	127	50,0	393,63	0,5	7,0	4,1	3,3	37,5	0,5
Ettert	231 032 06	66	26,3	398,59	2,4	4,0	3,2	2,6	16,9	0,2
Gielert	231 035 06	180	86,1	478,38	2,6	9,4	33,3	27,0	44,8	0,8
Gräfenhron	231 042 06	97	39,3	405,34	1,2	7,7	1,3	1,1	28,7	0,4
Heidenburg	231 204 06	703	327,0	465,19	3,3	46,7	26,8	21,7	244,9	7,9
Hilscheid	231 054 06	262	105,4	402,47	8,9	19,1	13,2	10,7	64,8	1,1
Horath	231 058 06	459	207,5	452,09	2,6	44,1	6,1	4,9	132,2	21,2
Immert	231 064 06	153	58,7	383,33	2,1	10,6	2,7	2,2	42,9	0,1
Lückenburg	231 078 06	92	50,1	544,47	1,2	5,6	19,7	16,0	25,9	0,7
Malborn	231 079 06	1 314	1 040,2	791,61	13,3	122,6	536,1	434,7	432,4	6,9
Merschbach	231 083 06	56	34,1	608,63	0,5	3,9	12,8	10,4	19,1	0,2
Neunkirchen	231 093 06	157	58,3	371,55	0,9	11,4	1,8	1,5	43,5	0,2
Rorodt	231 112 06	49	27,5	561,08	1,8	3,0	11,2	9,2	12,6	0,1
Schönberg	231 115 06	233	115,5	495,88	2,9	13,8	39,3	31,9	63,7	1,1
Talling	231 122 06	207	104,8	506,32	3,7	13,7	5,6	4,5	81,8	0,3
Thalfang	231 123 06	1 814	1 337,1	737,12	9,8	336,3	307,5	249,3	607,2	127,2
VG Traben-Trarbach	231 000 09	17 611	11 547,4	655,69	208,7	1 903,8	4 120,9	3 347,1	5 525,6	488,1
Bausendorf	231 004 09	1 304	643,9	493,81	3,3	95,0	126,5	102,6	418,2	19,3
Bengel	231 005 09	793	531,7	670,51	6,3	75,4	181,7	147,3	272,4	23,6
Burg (Mosel)	231 014 09	397	159,4	401,57	13,2	29,4	34,0	27,6	85,3	2,6
Diefenbach	231 020 09	83	47,6	573,76	0,2	6,1	8,9	7,2	33,6	0,1
Enkirch	231 029 09	1 480	883,8	597,14	26,6	163,7	264,5	214,5	447,3	28,5
Flußbach	231 033 09	462	229,2	496,04	1,6	26,3	17,5	14,2	183,3	2,1
Hontheim	231 057 09	841	346,9	412,49	8,7	57,7	34,9	28,4	237,0	10,7
Irmenach	231 501 09	675	336,7	498,84	10,2	64,5	37,1	30,1	226,2	4,4
Kinderbeuern	231 067 09	1 029	585,9	569,38	4,8	65,3	210,7	171,4	317,3	18,6
Kinheim	231 068 09	811	503,7	621,11	17,1	82,6	180,4	146,7	241,6	12,1
Kröv	231 072 09	2 235	1 463,4	654,78	57,4	283,2	535,0	437,9	622,6	54,5
Lötzbeuren	231 206 09	459	198,3	432,06	4,4	30,0	10,5	8,3	153,0	1,1
Reil	231 110 09	1 041	565,8	543,51	19,7	78,7	131,5	107,0	344,3	12,9
Starkenburg	231 120 09	229	105,4	460,19	3,6	19,9	2,1	1,7	76,5	2,7
Traben-Trarbach, St.	231 124 09	5 710	4 911,4	860,13	30,3	822,8	2 345,3	1 902,0	1 838,5	294,8
Willwerscheid	231 132 09	62	34,3	552,58	1,3	3,2	0,5	0,4	28,5	0,1
VG Wittlich-Land	231 000 08	29 607	22 273,8	752,31	231,3	2 704,4	10 008,9	8 154,2	10 259,6	813,9
Altrich	231 001 08	1 620	937,6	578,74	12,2	115,5	175,8	143,9	646,8	13,8
Arenrath	231 003 08	370	164,7	445,10	3,0	22,9	14,1	11,4	124,9	1,8
Bergweiler	231 007 08	852	519,4	609,62	5,8	64,3	108,6	88,9	349,6	8,4
Bettenfeld	231 009 08	679	346,5	510,24	6,0	53,8	80,0	64,9	215,6	3,9
Binsfeld	231 010 08	1 171	1 111,0	948,73	2,8	142,1	672,2	550,2	355,2	57,9
Bruch	231 013 08	473	214,8	454,02	4,3	32,0	28,2	22,8	153,0	0,9
Dierfeld	231 021 08	12	6,2	516,08	3,2	-	0,9	0,9	1,9	0,2
Dierscheid	231 022 08	160	70,6	441,22	1,1	10,4	1,2	1,0	56,9	0,8
Dodenburg	231 023 08	98	55,6	567,68	2,1	7,7	5,0	4,1	41,0	0,7
Dreis	231 024 08	1 348	812,5	602,71	7,5	100,3	258,8	211,8	470,6	19,1
Eckfeld	231 025 08	377	155,4	412,12	5,6	23,2	25,1	20,4	102,4	2,2
Eisenschmitt	231 026 08	307	234,1	762,64	4,6	36,0	113,1	91,7	93,5	6,5
Esch	231 031 08	417	915,5	2 195,33	2,8	42,8	844,4	689,1	154,6	25,3
Gipperath	231 036 08	247	141,4	572,28	0,7	13,9	21,2	16,8	108,2	1,2
Gladbach	231 037 08	352	120,1	341,16	1,1	21,1	-2,7	-2,2	98,1	0,6
Greimerath	231 044 08	231	387,0	1 675,36	0,9	17,8	322,2	261,3	99,5	7,1
Großlittgen	231 046 08	958	732,0	764,12	4,4	84,0	354,4	285,0	303,0	49,2

noch: T 12 **Steuereinnahmen, Realsteuerhebesätze, Realsteueraufbringungskraft und Steuereinnahmekraft der Gemeinden 2015**

Landkreis Verbandsgemeinde Gemeinde	Gem.- Schl.- Nr.	Be- völkerung am 30.06.2015	Steuereinnahmen insgesamt (netto)		Einnahmen aus der / dem					
					Grundsteuer		Gewerbesteuer		Gemeindeanteil an der	
					A	B	Auf- kommen (brutto)	Ein- nahmen (netto) ¹	Ein- kommen- steuer	Umsatz- steuer
		Anzahl	1 000 EUR	EUR je Einw.	1 000 EUR					

noch: LK Bernkastel-Wittlich

Hasborn	231 049 08	573	317,5	554,09	0,9	38,9	90,6	73,9	200,3	1,0
Heckenmünster	231 050 08	139	60,7	436,50	1,5	8,9	-1,5	-1,2	50,8	0,1
Heidweiler	231 051 08	170	77,1	453,61	4,5	20,2	-7,1	-5,8	55,0	2,5
Hetzerath	231 053 08	2 200	3 203,5	1 456,14	11,1	296,3	2 425,1	1 984,8	852,6	50,1
Hupperath	231 062 08	570	346,7	608,29	3,6	52,0	61,7	50,1	232,8	6,5
Karl	231 065 08	188	71,7	381,53	2,5	9,5	7,4	6,0	52,0	0,1
Klausen	231 069 08	1 381	755,5	547,08	5,8	92,6	207,1	168,5	469,8	14,0
Landscheid	231 503 08	2 084	1 148,6	551,17	13,4	223,2	185,1	151,5	639,5	114,3
Laufeld	231 074 08	508	679,4	1 337,47	2,9	79,9	441,7	358,2	173,0	63,9
Manderscheid, St.	231 080 08	1 326	814,9	614,58	4,3	169,1	202,4	164,1	428,8	39,0
Meerfeld	231 082 08	363	168,6	464,52	1,4	33,1	30,8	24,9	104,1	4,0
Minderlittgen	231 085 08	707	319,7	452,23	5,2	44,9	38,4	31,1	234,4	1,5
Musweiler	231 091 08	57	27,4	480,63	3,3	2,6	1,0	0,8	20,3	0,2
Niederöfflingen	231 095 08	449	226,0	503,35	5,1	32,0	55,9	45,4	135,9	4,5
Niederscheidweiler	231 096 08	264	107,4	406,65	3,3	14,4	22,6	18,1	68,9	1,7
Niersbach	231 504 08	694	335,9	483,94	4,6	61,9	56,7	46,0	193,8	26,8
Oberöfflingen	231 100 08	246	134,6	547,35	2,9	18,6	45,8	37,2	72,7	2,0
Oberscheidweiler	231 101 08	177	85,9	485,47	1,7	15,5	16,4	13,3	51,9	2,7
Osann-Monzel	231 103 08	1 647	1 752,0	1 063,77	34,2	134,2	1 142,5	926,5	606,4	45,4
Pantenburg	231 104 08	217	133,0	613,13	3,9	18,7	19,7	15,9	92,9	1,0
Platten	231 107 08	869	467,3	537,71	6,0	51,9	104,3	85,3	310,8	10,2
Plein	231 108 08	619	300,6	485,58	3,1	45,7	15,9	12,9	228,0	6,1
Rivenich	231 111 08	719	545,3	758,43	12,6	54,4	253,3	207,3	236,6	31,0
Salmtal	231 113 08	2 341	1 652,4	705,84	8,8	241,9	519,1	424,9	855,7	114,8
Schladt	231 114 08	126	73,0	579,22	2,8	8,8	4,3	3,5	56,8	0,7
Schwarzenborn	231 116 08	60	32,5	541,27	1,7	2,9	9,9	8,1	17,8	1,5
Sehlem	231 117 08	915	643,8	703,62	8,7	91,9	240,5	195,1	315,1	31,6
Wallscheid	231 127 08	326	868,5	2 664,05	3,7	52,3	796,5	645,9	128,2	37,2
LK Birkenfeld	134 000 00	80 469	60 777,6	755,29	308,5	10 009,7	24 681,3	20 301,3	25 306,9	3 578,6
Idar-Oberstein, gkSt.	134 045 00	28 142	28 617,6	1 016,90	13,0	4 716,7	14 332,7	11 860,3	8 890,1	2 162,4
VG Baumholder	134 000 01	9 374	5 318,9	567,41	35,4	1 108,3	1 332,1	1 080,9	2 832,2	232,8
Baumholder, St.	134 005 01	4 049	2 572,3	635,30	4,5	715,9	727,6	590,1	1 089,6	162,0
Berglangenbach	134 007 01	450	173,7	385,92	3,2	25,6	-2,8	-2,3	145,6	0,8
Berschweiler bei Baumholder	134 008 01	497	250,4	503,78	3,2	40,4	23,9	19,3	175,8	10,4
Eckersweiler	134 021 01	162	87,4	539,70	2,1	9,0	10,3	8,4	65,9	1,2
Fohren-Linden	134 026 01	346	149,1	430,87	1,6	18,6	11,8	9,5	116,9	1,7
Frauenberg	134 027 01	390	258,6	663,03	0,5	35,4	73,0	59,2	139,9	22,8
Hahnweiler	134 033 01	182	100,0	549,65	1,8	12,1	10,8	8,8	74,3	2,3
Heimbach	134 036 01	1 028	534,4	519,88	2,9	82,4	165,1	133,9	295,2	13,6
Leitzweiler	134 051 01	111	43,1	388,01	1,4	5,0	1,6	1,3	34,9	0,1
Mettweiler	134 054 01	252	154,8	614,44	2,6	19,8	46,3	37,5	92,6	1,4
Reichenbach	134 068 01	557	193,3	347,00	4,8	44,2	-36,2	-29,4	166,7	4,8
Rohrbach	134 073 01	185	83,1	449,21	2,2	10,1	4,2	3,4	65,1	1,6
Rückweiler	134 074 01	406	184,8	455,15	2,7	22,7	24,4	19,8	137,0	1,7
Ruschberg	134 075 01	759	533,9	703,36	1,9	67,2	272,1	221,4	232,8	8,6
VG Birkenfeld	134 000 02	19 983	12 246,3	612,84	89,4	2 050,1	4 136,9	3 381,9	5 901,7	651,6
Abentheuer	134 001 02	456	181,8	398,77	2,3	30,1	10,8	8,9	137,4	1,7
Achtelsbach	134 002 02	426	187,6	440,49	4,7	25,8	19,8	16,2	137,4	1,4
Birkenfeld, St.	134 010 02	6 827	4 012,1	587,68	7,6	789,6	1 395,6	1 151,8	1 709,5	316,2
Börfink	134 011 02	175	91,0	519,71	2,2	25,3	17,7	14,7	47,0	1,0
Brücken	134 015 02	1 183	849,8	718,31	5,0	105,3	372,9	301,4	406,3	27,5
Buhlenberg	134 016 02	486	190,3	391,51	4,6	29,7	0,6	0,5	150,8	1,6
Dambach	134 018 02	164	72,8	443,62	2,9	6,8	3,9	3,1	59,3	0,1
Dienstweiler	134 020 02	322	221,1	686,80	3,6	22,3	101,2	82,1	107,1	4,7
Elchweiler	134 022 02	97	42,7	440,05	1,0	5,5	1,9	1,5	34,2	0,1
Ellenberg	134 023 02	94	31,2	332,37	0,8	6,9	-12,5	-10,3	21,0	11,9
Ellweiler	134 024 02	292	162,1	555,13	1,0	26,3	24,6	20,0	106,1	2,2

Landkreis Verbandsgemeinde Gemeinde	Gem.- Schl.- Nr.	Be- völkerung am 30.06.2015	Steuereinnahmen insgesamt (netto)			Einnahmen aus der / dem					
						Grundsteuer		Gewerbesteuer		Gemeindeanteil an der	
						A	B	Auf- kommen (brutto)	Ein- nahmen (netto) ¹	Ein- kommen- steuer	Umsatz- steuer
		Anzahl	1 000 EUR	EUR je Einw.		1 000 EUR					

noch: LK Birkenfeld

Gimbweiler	134 029 02	404	186,0	460,38	3,0	24,4	6,4	5,2	150,8	1,1
Gollenberg	134 031 02	126	52,8	419,22	1,3	12,9	-4,6	-3,8	40,4	1,4
Hattgenstein	134 034 02	255	135,0	529,56	3,2	23,2	9,3	7,6	90,2	1,5
Hopstädten-Weiersbach	134 042 02	3 107	2 827,2	909,95	7,5	342,9	1 841,3	1 500,7	818,8	146,8
Kronweiler	134 048 02	332	130,8	393,90	1,2	23,6	6,3	5,2	95,9	3,8
Leisel	134 050 02	555	291,1	524,52	3,7	38,5	75,0	61,0	178,5	6,8
Meckenbach	134 053 02	118	37,9	321,60	1,2	5,7	0,5	0,4	30,0	0,3
Niederbrombach	134 057 02	490	399,9	816,05	2,8	50,4	177,8	145,1	171,9	24,0
Niederhambach	134 058 02	322	167,4	519,76	3,9	20,5	27,8	22,5	116,4	1,4
Nohen	134 061 02	361	143,9	398,48	1,8	25,5	4,9	4,0	108,8	3,0
Oberbrombach	134 062 02	442	250,1	565,82	2,5	32,8	52,7	43,0	163,1	3,1
Oberhambach	134 063 02	260	320,7	1 233,35	2,5	97,7	61,0	49,5	105,2	10,2
Rimsberg	134 070 02	122	55,3	453,34	3,1	7,9	1,4	1,1	42,6	0,1
Rinzenberg	134 071 02	312	129,9	416,31	3,5	19,3	3,8	3,1	97,6	0,3
Rötsweiler-Nockenthal	134 072 02	473	255,0	539,09	1,6	45,3	16,3	13,2	183,7	8,9
Schmißberg	134 078 02	201	95,4	474,62	0,8	12,1	4,8	3,9	77,1	0,6
Schwollen	134 080 02	423	276,0	652,55	3,6	116,2	-78,8	-65,2	162,0	58,0
Siesbach	134 084 02	399	170,4	427,09	2,0	27,7	5,3	4,3	132,2	2,4
Sonnenberg-Winnenberg	134 085 02	459	192,0	418,24	1,8	30,3	22,1	18,0	138,6	1,0
Wilzenberg-Hußweiler	134 094 02	300	87,0	290,15	2,9	19,8	-33,1	-26,8	82,0	8,4
VG Herrstein	134 000 03	15 776	10 734,3	680,42	112,5	1 502,9	3 697,6	3 006,5	5 659,1	385,1
Allenbach	134 003 03	623	321,7	516,40	10,4	61,5	45,7	37,4	201,2	7,8
Bergen	134 006 03	438	275,6	629,24	5,0	26,2	82,9	67,2	172,8	3,5
Berschweiler bei Kirm	134 009 03	275	111,7	406,02	3,9	15,5	4,5	3,6	86,6	1,1
Breitenthal	134 013 03	312	175,9	563,69	2,6	17,3	31,0	24,9	127,7	2,5
Bruchweiler	134 014 03	506	328,9	650,02	5,9	53,4	49,1	40,1	207,2	19,8
Dickesbach	134 019 03	413	206,9	500,86	3,8	28,4	46,5	37,7	130,0	4,9
Fischbach	134 025 03	904	596,1	659,38	0,9	93,9	208,5	172,6	307,1	16,4
Gerach	134 028 03	229	176,4	770,23	1,0	19,9	69,4	56,3	96,4	1,7
Griebelschied	134 032 03	155	99,0	638,48	2,8	10,3	20,3	16,4	68,4	0,3
Herborn	134 038 03	523	306,3	585,71	0,9	53,3	47,0	38,0	201,7	9,7
Herrstein	134 039 03	842	708,9	841,87	2,8	105,8	378,6	309,8	222,2	66,1
Hettenrodt	134 040 03	648	397,0	612,61	2,2	65,6	101,2	82,3	233,1	11,5
Hintertiefenbach	134 041 03	316	180,8	572,19	1,8	24,4	35,6	28,9	122,5	1,5
Kempfeld	134 046 03	797	557,2	699,13	6,1	96,4	180,9	147,1	287,3	16,2
Kirschweiler	134 047 03	1 090	1 333,2	1 223,10	2,4	165,7	814,8	658,6	448,8	53,0
Langweiler	134 502 03	252	123,1	488,38	1,6	36,6	6,8	5,5	73,6	5,2
Mackenrodt	134 052 03	386	177,6	459,99	0,8	25,1	17,1	13,9	135,5	1,3
Mittelreidenbach	134 055 03	744	401,2	539,30	2,2	55,1	40,8	33,1	305,6	3,7
Mörschied	134 056 03	826	749,4	907,23	5,6	67,5	472,9	387,0	269,8	15,8
Niederhosenbach	134 059 03	303	162,2	535,30	3,3	17,8	48,6	39,3	98,9	1,7
Niederwörrsbach	134 060 03	889	739,5	831,86	2,8	90,1	326,9	264,2	329,0	49,1
Oberhosenbach	134 064 03	140	79,6	568,51	2,5	7,7	8,2	6,7	60,7	1,1
Oberreidenbach	134 066 03	604	450,7	746,17	5,9	48,6	232,9	188,9	191,5	11,9
Oberwörrsbach	134 067 03	143	61,2	428,24	0,8	9,1	3,3	2,7	47,6	0,4
Schmidthachenbach	134 077 03	393	182,1	463,48	6,2	23,2	15,1	12,2	137,0	1,5
Sensweiler	134 081 03	430	254,8	592,52	4,5	38,7	42,4	34,7	168,4	5,7
Sien	134 082 03	501	301,4	601,69	6,7	47,4	74,1	60,1	154,4	30,5
Sienhachenbach	134 083 03	197	95,5	484,60	2,8	11,7	9,5	7,7	72,4	0,3
Sonnschied	134 086 03	129	47,1	365,20	1,8	9,9	1,4	1,1	33,3	0,1
Veitsrodt	134 089 03	684	442,6	647,10	3,6	89,2	78,3	63,3	260,8	23,1
Vollmersbach	134 090 03	496	395,6	797,64	0,6	49,4	137,2	111,3	219,5	13,2
Weiden	134 091 03	94	66,5	707,46	1,9	5,3	33,4	27,0	29,5	2,6
Wickenrodt	134 093 03	170	84,1	494,66	2,1	10,2	26,6	21,6	48,1	1,3
Wirschweiler	134 095 03	324	144,6	446,39	4,3	22,9	6,4	5,2	110,2	0,6
VG Rhaunen	134 000 04	7 194	3 860,5	536,62	58,1	631,6	1 182,0	971,7	2 023,8	146,8
Asbach	134 004 04	149	78,9	529,64	2,1	8,5	19,9	16,3	41,6	10,4
Bollenbach	134 012 04	135	61,9	458,39	2,3	11,1	7,5	6,2	38,2	3,8
Bundenbach	134 017 04	904	494,8	547,35	2,8	82,1	103,2	85,5	299,8	20,0
Gösenroth	134 030 04	249	185,7	745,63	4,7	31,0	50,2	40,7	98,3	10,1

Landkreis Verbandsgemeinde Gemeinde	Gem.- Schl.- Nr.	Be- völkerung am 30.06.2015	Steuereinnahmen insgesamt (netto)		Einnahmen aus der / dem					
					Grundsteuer		Gewerbesteuer		Gemeindeanteil an der	
					A	B	Auf- kommen (brutto)	Ein- nahmen (netto) ¹	Ein- kommen- steuer	Umsatz- steuer
		Anzahl	1 000 EUR	EUR je Einw.	1 000 EUR					

noch: LK Birkenfeld

Hausen	134 035 04	185	85,7	463,07	3,4	12,1	23,7	19,4	48,7	0,9
Hellertshausen	134 037 04	187	98,9	528,65	2,5	11,5	3,5	2,9	81,2	0,5
Horbruch	134 043 04	341	264,4	775,30	3,7	34,7	106,1	87,8	128,7	7,8
Hottenbach	134 044 04	588	345,4	587,36	6,3	48,0	113,9	93,2	187,5	7,1
Krummenau	134 049 04	182	68,4	375,88	2,2	10,8	6,7	5,6	47,5	1,9
Oberkirn	134 065 04	321	110,5	344,14	2,9	19,6	13,3	10,8	74,3	1,3
Rhaunen	134 069 04	2 143	1 086,9	507,17	7,8	212,8	396,0	327,7	482,6	50,4
Schauren	134 076 04	515	353,5	686,33	3,2	51,8	131,8	107,9	182,8	4,7
Schwerbach	134 079 04	56	16,0	285,25	2,1	1,7	0,6	0,5	11,2	0,3
Stipshausen	134 087 04	867	491,6	567,01	3,5	70,9	207,0	168,4	220,6	24,7
Sulzbach	134 088 04	285	88,3	309,79	4,9	19,4	-4,7	-3,8	63,7	2,5
Weitersbach	134 092 04	87	29,8	342,98	3,7	5,8	3,1	2,6	17,2	0,4

LK Cochem-Zell	135 000 00	62 206	42 842,0	688,71	535,3	7 104,2	15 909,5	12 892,7	20 045,4	2 001,8
VG Cochem	135 000 01	19 990	15 635,1	782,15	169,5	2 406,2	6 969,2	5 632,0	6 471,0	844,7
Beilstein	135 007 01	150	195,9	1 306,07	1,0	25,7	125,0	101,3	59,6	7,7
Bremm	135 012 01	773	349,3	451,82	11,1	71,6	48,2	39,1	220,9	4,3
Briedern	135 015 01	339	268,5	791,98	7,7	43,9	127,5	103,4	95,9	15,6
Bruttig-Fankel	135 017 01	1 094	682,3	623,64	12,7	105,2	278,8	226,1	311,9	22,4
Cochem, St.	135 020 01	5 333	5 455,8	1 023,03	5,9	845,6	3 062,1	2 495,6	1 582,7	473,1
Dohr	135 021 01	643	573,0	891,21	2,3	73,2	269,9	218,8	257,4	17,8
Ediger-Eller	135 024 01	1 079	666,9	618,03	17,7	149,2	180,3	146,2	330,4	19,7
Ellenz-Poltersdorf	135 025 01	853	495,8	581,29	16,7	85,4	116,5	94,5	280,7	14,2
Ernst	135 027 01	558	563,7	1 010,26	10,9	79,8	271,0	219,7	232,8	18,3
Faid	135 029 01	1 066	749,7	703,26	3,8	100,6	306,9	248,9	359,1	32,9
Greimersburg	135 036 01	678	320,1	472,13	4,8	61,8	35,9	29,1	216,4	2,3
Klotten	135 049 01	1 241	649,7	523,53	7,1	107,0	174,5	141,5	377,5	10,4
Lieg	135 053 01	377	200,7	532,37	4,0	34,5	15,3	12,1	146,8	2,4
Lütz	135 056 01	319	152,8	479,03	0,8	27,7	40,7	32,2	88,8	1,5
Mesenich	135 060 01	298	180,1	604,33	10,4	34,9	46,2	37,5	92,1	4,5
Moselkern	135 065 01	553	298,7	540,16	3,7	49,9	37,5	30,1	205,2	7,6
Müden (Mosel)	135 066 01	645	441,4	684,28	8,1	61,0	112,9	90,7	271,1	8,4
Nehren	135 069 01	107	69,1	645,60	3,7	11,9	22,8	18,3	33,1	1,8
Pommern	135 072 01	444	239,9	540,41	7,2	39,1	49,2	39,5	145,4	7,7
Senheim	135 079 01	598	301,4	504,04	10,2	66,4	82,7	67,1	146,5	8,8
Treis-Karden	135 082 01	2 209	2 382,6	1 078,58	9,9	262,3	1 464,0	1 157,9	790,9	156,1
Valwig	135 086 01	431	295,3	685,20	4,7	54,7	79,5	64,7	162,1	6,6
Wirfus	135 090 01	202	102,5	507,22	5,1	15,0	21,6	17,5	63,6	0,4
VG Kaisersesch	135 000 02	15 502	9 864,4	636,33	110,7	1 469,7	3 047,0	2 470,9	5 422,9	344,2
Binningen	135 009 02	690	330,6	479,20	4,4	54,0	23,6	19,2	249,3	2,5
Brachtendorf	135 011 02	270	144,6	535,43	3,4	17,7	13,3	10,8	110,7	1,4
Brieden	135 014 02	133	65,2	490,08	5,5	11,6	4,6	3,8	44,0	0,2
Brohl	135 016 02	377	206,5	547,64	5,3	28,7	52,1	42,2	127,4	1,2
Dünfus	135 022 02	285	164,4	576,89	3,3	28,1	20,0	16,1	111,5	4,4
Düngenheim	135 023 02	1 311	721,5	550,33	8,2	71,6	175,1	142,0	437,3	58,5
Eppenberg	135 026 02	230	135,8	590,47	2,0	16,3	48,9	39,7	72,7	3,8
Eulgem	135 028 02	214	104,4	487,82	1,9	31,2	6,0	4,9	65,0	0,4
Forst (Eifel)	135 031 02	372	188,7	507,17	6,1	28,5	21,5	17,4	133,3	1,6
Gamlen	135 033 02	514	245,5	477,72	4,4	35,0	-3,7	-3,0	206,1	1,9
Hambuch	135 038 02	743	424,4	571,23	5,8	53,4	101,8	82,5	272,0	9,0
Hauroth	135 040 02	314	129,3	411,83	2,9	21,3	15,2	12,3	90,4	0,7
Illerich	135 042 02	758	460,5	607,55	8,1	51,5	126,2	102,3	291,6	4,5
Kaifenheim	135 043 02	814	427,4	525,04	5,1	53,9	55,0	44,6	314,9	7,3
Kail	135 044 02	278	148,9	535,77	5,0	23,2	29,1	23,6	94,2	1,8
Kaisersesch, St.	135 045 02	3 094	2 937,8	949,51	3,0	515,5	1 433,5	1 162,5	1 066,9	182,7
Kalenborn	135 046 02	220	87,7	398,51	2,4	14,3	3,0	2,4	67,2	0,3
Landkern	135 051 02	918	527,3	574,43	8,4	78,9	76,4	62,0	369,3	6,3
Laubach	135 052 02	635	944,8	1 487,82	1,2	110,2	602,7	488,7	311,0	30,8
Leienkaul	135 502 02	346	99,1	286,34	1,3	16,1	44,7	36,3	39,3	4,9

noch: T 12 **Steuereinnahmen, Realsteuerhebesätze, Realsteueraufbringungskraft und Steuereinnahmekraft der Gemeinden 2015**

Landkreis Verbandsgemeinde Gemeinde	Gem.- Schl.- Nr.	Be- völkerung am 30.06.2015	Steuereinnahmen insgesamt (netto)		Einnahmen aus der / dem					
					Grundsteuer		Gewerbesteuer		Gemeindeanteil an der	
					A	B	Auf- kommen (brutto)	Ein- nahmen (netto) ¹	Ein- kommen- steuer	Umsatz- steuer
		Anzahl	1 000 EUR	EUR je Einw.	1 000 EUR					

noch: LK Cochem-Zell

Masburg	135 058 02	1 058	406,3	383,98	6,2	77,6	11,9	9,7	302,0	7,7
Möntenich	135 062 02	126	71,6	568,31	3,4	10,2	5,8	4,7	52,4	0,7
Müllenbach	135 067 02	621	259,1	417,15	2,1	43,8	12,6	10,2	197,3	3,4
Roes	135 075 02	488	290,0	594,17	6,0	33,5	92,8	75,3	168,6	5,7
Urmersbach	135 084 02	433	214,6	495,66	1,9	26,6	61,1	49,6	134,5	0,3
Zettingen	135 093 02	260	128,5	494,37	3,5	17,1	13,7	11,1	94,0	2,2
VG Ulmen	135 000 03	10 964	6 095,6	555,96	73,1	1 222,8	1 490,6	1 219,4	3 280,3	251,3
Alfen	135 002 03	828	402,9	486,62	9,4	66,7	61,9	50,7	266,1	6,6
Auderath	135 005 03	639	289,0	452,34	3,6	52,6	38,8	32,1	195,1	2,5
Bad Bertrich	135 501 03	1 029	709,8	689,83	3,9	215,8	145,3	120,3	291,4	72,2
Beuren	135 008 03	425	203,2	478,15	2,8	36,0	18,5	15,0	147,1	1,3
Büchel	135 018 03	1 134	516,0	455,01	5,0	91,8	53,5	43,4	364,6	8,4
Filz	135 030 03	92	39,8	432,15	1,6	5,7	0,6	0,5	31,5	0,1
Gevenich	135 034 03	632	300,1	474,91	4,3	59,5	4,6	3,7	227,1	3,6
Gillenbeuren	135 035 03	243	135,3	556,63	3,9	25,0	13,2	10,9	91,8	1,7
Kliding	135 048 03	221	140,5	635,57	2,4	19,7	53,5	43,4	70,8	2,6
Lutzerath	135 057 03	1 483	814,5	549,19	12,7	169,0	135,8	110,1	477,7	37,1
Schmitt	135 078 03	122	53,3	436,52	1,3	11,4	1,9	1,6	38,3	0,0
Ulmen, St.	135 083 03	3 338	2 127,7	637,41	9,9	401,7	914,2	748,2	842,8	109,8
Urschmitt	135 085 03	203	100,3	493,92	2,7	20,4	12,1	9,9	65,4	1,1
Wagenhausen	135 087 03	56	32,5	580,39	2,3	5,4	0,5	0,4	23,8	0,1
Weiler	135 089 03	301	141,1	468,91	3,5	24,4	25,9	21,0	89,9	1,3
Wollmerath	135 091 03	218	89,7	411,33	3,7	17,6	10,3	8,3	56,8	2,7
VG Zell (Mosel)	135 000 05	15 750	11 246,9	714,09	182,0	2 005,5	4 402,7	3 570,4	4 871,2	561,7
Alf	135 001 05	832	666,1	800,65	2,5	111,4	256,4	207,9	269,4	71,8
Altlay	135 003 05	467	271,4	581,25	2,4	47,9	78,4	63,6	147,5	8,2
Altstrimmig	135 004 05	346	145,5	420,49	2,3	38,2	18,4	14,9	86,6	2,3
Blankenrath	135 010 05	1 665	1 091,3	655,41	3,7	196,4	454,5	368,6	470,8	49,1
Briedel	135 013 05	962	523,1	543,75	30,5	95,3	144,2	116,9	255,6	19,9
Bullay	135 019 05	1 546	1 060,5	685,95	4,5	205,3	170,9	138,6	664,3	42,9
Forst (Hunsrück)	135 032 05	59	19,1	324,24	2,1	4,3	1,1	0,9	11,2	0,1
Grenderich	135 037 05	385	291,0	755,75	3,7	52,3	83,8	68,0	141,5	24,1
Haserich	135 039 05	205	74,2	361,75	3,1	15,0	8,7	7,0	47,9	0,3
Hesweiler	135 041 05	134	56,6	422,49	2,2	7,4	0,8	0,7	45,9	0,1
Liesenich	135 054 05	333	177,2	532,26	4,3	32,1	66,5	53,9	80,6	4,6
Mittelstrimmig	135 061 05	415	144,1	347,32	4,7	0,2	12,1	9,8	124,4	3,7
Moritzheim	135 064 05	147	59,3	403,09	2,0	13,5	6,9	5,6	35,2	2,2
Neef	135 068 05	464	251,5	542,06	10,2	48,8	66,0	53,5	133,1	4,6
Panzweiler	135 070 05	272	170,8	628,06	2,4	38,4	37,8	30,6	81,8	14,7
Peterswald-Löffelscheid	135 071 05	733	262,8	358,53	8,7	60,6	25,4	20,6	168,6	2,0
Pünderich	135 073 05	862	489,5	567,90	17,9	102,2	97,0	78,7	279,3	9,3
Reidenhausen	135 074 05	183	87,5	477,96	1,6	14,5	22,3	18,1	51,4	0,7
Sankt Aldegund	135 076 05	586	281,9	480,99	7,5	50,8	26,2	21,3	192,9	7,7
Schauen	135 077 05	402	223,8	556,77	1,4	37,7	75,7	61,4	117,8	4,1
Sosberg	135 080 05	176	67,4	383,20	2,7	11,3	6,9	5,6	46,4	0,2
Tellig	135 081 05	296	132,4	447,25	1,2	32,9	3,5	2,8	87,1	7,0
Walhausen	135 088 05	226	158,4	700,86	0,9	16,4	90,4	73,3	62,9	3,6
Zell (Mosel), St.	135 092 05	4 054	4 541,5	1 120,24	59,4	772,6	2 648,6	2 147,9	1 269,2	278,3
LK Donnersbergkreis	333 000 00	74 930	57 342,4	765,28	664,6	8 131,0	20 352,8	16 527,5	28 981,3	2 607,9
VG Alsenz-Obermoschel	333 000 01	6 690	3 598,1	537,83	80,8	501,2	759,9	617,4	2 279,2	77,6
Alsenz	333 003 01	1 671	873,2	522,58	8,3	142,0	216,1	175,3	510,0	30,0
Finkenbach-Gersweiler	333 021 01	296	168,6	569,69	5,5	23,8	28,4	23,0	112,6	1,7
Gaugrehweiler	333 023 01	531	252,8	476,05	8,0	33,8	22,5	18,2	186,1	3,6
Kalkofen	333 036 01	176	83,5	474,20	2,9	9,4	4,8	3,9	65,8	0,6
Mannweiler-Cölln	333 043 01	397	238,2	599,90	6,1	34,0	26,7	21,8	169,4	4,6
Münsterappel	333 049 01	480	272,8	568,26	4,3	32,9	44,8	36,4	191,1	3,5
Niederhausen an der Appel	333 050 01	237	101,4	427,95	5,5	11,8	5,4	4,5	77,7	0,2

Landkreis Verbandsgemeinde Gemeinde	Gem.- Schl.- Nr.	Be- völkerung am 30.06.2015	Steuereinnahmen insgesamt (netto)			Einnahmen aus der / dem					
						Grundsteuer		Gewerbesteuer		Gemeindeanteil an der	
						A	B	Auf- kommen (brutto)	Ein- nahmen (netto) ¹	Ein- kommen- steuer	Umsatz- steuer
		Anzahl	1 000 EUR	EUR je Einw.		1 000 EUR					

noch: LK Donnersbergkreis

Niedermoschel	333 051 01	479	196,9	411,05	5,5	29,1	6,3	5,1	154,4	0,5
Oberhausen an der Appel	333 053 01	143	81,2	567,76	2,9	9,3	3,2	2,6	64,5	0,1
Obermoschel, St.	333 054 01	1 069	582,5	544,89	7,7	100,4	114,8	93,1	349,8	24,3
Oberndorf	333 055 01	263	240,7	915,33	2,2	17,8	127,0	103,0	112,3	4,6
Schiersfeld	333 067 01	241	108,0	448,28	4,8	14,8	24,0	19,5	65,9	1,2
Sitters	333 072 01	111	66,6	599,77	2,5	4,9	23,8	19,3	38,2	0,5
Unkenbach	333 078 01	216	126,0	583,52	3,5	13,6	52,6	43,5	62,0	0,9
Waldgrehweiler	333 079 01	202	124,1	614,57	6,1	13,0	45,4	36,8	65,8	1,1
Winterborn	333 083 01	178	81,5	458,06	4,9	10,6	14,0	11,3	53,6	0,2
VG Eisenberg (Pfalz)	333 000 02	13 124	9 151,6	697,31	28,6	1 431,2	2 762,8	2 242,4	4 879,6	509,8
Eisenberg (Pfalz), St.	333 019 02	9 218	6 547,6	710,31	9,1	1 065,0	2 098,7	1 702,0	3 269,1	459,1
Kerzenheim	333 038 02	2 120	1 431,2	675,11	12,6	185,4	372,4	303,9	898,9	21,6
Ramsen	333 060 02	1 786	1 172,7	656,59	6,9	180,8	291,8	236,6	711,6	29,0
VG Göllheim	333 000 03	11 789	7 916,2	671,49	170,9	1 212,5	1 745,8	1 426,8	4 826,9	209,5
Albisheim (Pfrimm)	333 001 03	1 711	1 034,5	604,61	21,8	159,8	226,5	185,7	635,9	23,3
Biedesheim	333 006 03	619	432,8	699,17	18,1	51,7	75,1	61,1	289,7	6,5
Bubenheim	333 012 03	392	744,1	1 898,15	8,7	49,4	543,6	445,6	213,2	23,8
Dreisen	333 017 03	976	527,4	540,40	14,8	88,8	49,9	40,9	367,5	9,8
Einselthum	333 018 03	789	479,1	607,28	17,0	72,3	20,1	16,5	361,6	5,8
Göllheim	333 026 03	3 742	2 433,9	650,44	23,0	452,2	561,0	456,4	1 375,5	110,7
Immesheim	333 032 03	145	79,8	550,02	10,0	8,2	2,9	2,4	57,7	0,1
Lautersheim	333 041 03	623	386,3	620,01	7,8	57,8	38,3	31,2	279,3	5,0
Ottersheim	333 058 03	386	299,0	774,58	6,7	36,6	63,6	52,1	197,9	3,0
Rüssingen	333 064 03	499	294,1	589,29	11,2	55,2	26,0	21,4	200,3	3,1
Standenbühl	333 074 03	198	126,0	636,34	2,8	20,1	21,2	17,4	80,6	1,6
Weitersweiler	333 081 03	510	324,2	635,72	7,0	47,5	43,1	35,1	229,0	2,7
Zellertal	333 501 03	1 199	755,0	629,71	22,0	112,9	74,6	61,2	538,7	14,0
VG Kirchheimbolanden	333 000 04	19 343	19 843,1	1 025,85	184,3	2 117,0	10 396,9	8 431,4	7 957,2	1 052,9
Bennhausen	333 005 04	161	103,6	643,42	2,4	15,5	2,1	1,7	82,5	0,1
Bischheim	333 007 04	788	605,5	768,42	14,2	75,6	218,0	176,8	314,6	19,0
Bolanden	333 010 04	2 449	1 435,6	586,19	15,8	209,4	176,9	143,5	1 025,2	33,4
Dannenfels	333 013 04	842	611,4	726,08	6,2	113,0	116,6	94,5	377,7	13,3
Gauersheim	333 022 04	609	452,7	743,41	12,1	48,0	146,1	118,5	265,7	1,9
Ilbesheim	333 031 04	586	349,0	595,49	18,5	43,3	33,5	27,2	253,0	2,7
Jakobsweiler	333 035 04	268	140,9	525,75	2,2	19,9	4,1	3,3	112,8	0,2
Kirchheimbolanden, St.	333 039 04	7 753	12 343,5	1 592,10	13,3	1 060,3	8 935,4	7 246,2	3 072,7	925,3
Kriegsfeld	333 040 04	1 033	537,8	520,66	20,3	88,7	49,6	40,3	374,9	7,5
Marnheim	333 045 04	1 662	946,1	569,26	16,8	162,6	119,3	96,8	637,1	23,5
Morschheim	333 047 04	746	530,2	710,75	17,3	65,7	90,3	73,3	359,1	10,2
Mörsfeld	333 046 04	472	579,9	1 228,57	7,6	38,1	369,0	299,3	227,1	2,6
Oberwiesen	333 056 04	486	258,0	530,85	1,3	46,6	6,0	4,9	197,0	3,1
Orbis	333 057 04	692	439,5	635,06	7,3	60,9	78,5	63,6	300,7	3,7
Rittersheim	333 062 04	168	110,0	654,76	8,8	14,7	2,0	1,6	83,0	0,3
Stetten	333 076 04	628	399,4	635,93	20,0	54,7	49,4	40,1	274,1	6,0
VG Rockenhausen	333 000 05	10 994	6 980,3	634,92	110,2	1 158,3	1 536,8	1 255,2	3 865,1	516,9
Bayerfeld-Steckweiler	333 004 05	398	221,0	555,35	7,4	29,3	25,8	20,9	156,6	2,2
Bisterschied	333 008 05	248	113,5	457,58	6,3	17,1	11,5	9,3	78,4	0,9
Dielkirchen	333 014 05	493	226,4	459,15	7,2	36,3	24,4	19,8	157,9	1,5
Dörrmoschel	333 016 05	149	62,9	422,04	3,6	8,5	1,4	1,2	46,5	0,5
Gehrweiler	333 024 05	323	192,9	597,35	2,5	39,2	13,9	11,3	136,1	2,1
Gerbach	333 025 05	542	297,3	548,59	9,1	42,5	76,8	62,3	175,2	4,0
Gundersweiler	333 028 05	510	278,0	545,04	6,3	53,4	17,6	14,3	196,5	4,0
Imsweiler	333 034 05	548	322,9	589,29	8,8	51,5	70,2	57,1	191,1	8,1
Katzenbach	333 037 05	511	257,2	503,24	4,2	42,3	11,5	9,4	193,2	4,3
Ransweiler	333 061 05	249	144,9	581,91	4,9	17,4	39,0	31,6	86,7	2,0
Rathskirchen	333 201 05	182	97,7	536,68	2,6	9,9	8,8	7,1	76,5	0,2
Reichsthal	333 202 05	103	38,1	370,11	2,9	6,4	2,6	2,1	25,1	0,4
Rockenhausen, St.	333 502 05	5 338	4 043,9	757,56	20,2	698,1	1 149,4	940,7	1 883,0	478,1

Landkreis Verbandsgemeinde Gemeinde	Gem.- Schl.- Nr.	Be- völkerung am 30.06.2015	Steuereinnahmen insgesamt (netto)		Einnahmen aus der / dem					
					Grundsteuer		Gewerbesteuer		Gemeindeanteil an der	
					A	B	Auf- kommen (brutto)	Ein- nahmen (netto) ¹	Ein- kommen- steuer	Umsatz- steuer
		Anzahl	1 000 EUR	EUR je Einw.	1 000 EUR					

noch: LK Donnersbergkreis

Ruppertsecken	333 065 05	342	150,7	440,63	4,6	30,8	8,5	6,9	102,2	2,8
Sankt Alban	333 066 05	292	146,7	502,53	4,8	22,7	23,2	18,9	96,8	2,2
Schönborn	333 068 05	126	72,0	571,06	3,5	9,2	3,4	2,8	53,0	1,1
Seelen	333 203 05	166	59,7	359,44	4,3	10,1	3,2	2,6	39,4	0,7
Stahlberg	333 073 05	170	91,1	535,61	1,4	11,4	30,7	24,9	51,1	1,2
Teschenmoschel	333 077 05	119	68,0	571,22	3,6	7,1	6,0	4,9	50,9	0,3
Würzweiler	333 084 05	185	95,6	516,76	2,3	14,9	8,8	7,1	68,8	0,4
VG Winnweiler	333 000 06	12 990	9 853,2	758,52	89,8	1 710,7	3 150,6	2 554,3	5 173,4	241,2
Börrstadt	333 009 06	921	513,7	557,73	15,8	93,8	45,6	37,0	354,1	6,8
Breunigweiler	333 011 06	413	288,2	697,86	5,0	40,7	30,6	24,5	210,5	3,7
Falkenstein	333 020 06	184	139,3	757,16	4,1	34,9	17,7	14,3	76,0	1,2
Gonbach	333 027 06	483	306,9	635,33	2,4	53,7	12,0	9,7	235,5	2,1
Höringen	333 030 06	657	373,1	567,96	8,4	70,1	31,4	25,5	260,4	3,5
lmsbach	333 033 06	877	553,1	630,63	5,3	99,1	88,8	72,0	364,6	7,2
Lohnsfeld	333 042 06	914	624,4	683,11	7,1	129,6	137,9	111,9	363,0	7,8
Münchweiler an der Alsenz	333 048 06	1 207	815,9	675,93	5,4	216,4	143,0	116,0	464,0	8,4
Schweisweiler	333 069 06	329	203,5	618,42	3,1	36,9	70,3	57,0	102,2	1,5
Sippersfeld	333 071 06	1 144	666,5	582,58	5,8	113,9	57,2	45,9	485,7	8,9
Steinbach am Donnersberg	333 075 06	734	349,0	475,52	4,8	70,2	-6,4	-5,2	269,4	4,4
Wartenberg-Rohrbach	333 080 06	452	344,6	762,48	4,5	78,8	55,6	45,1	206,0	8,5
Winnweiler	333 503 06	4 675	4 675,1	1 000,03	18,1	672,7	2 466,8	2 000,5	1 782,1	177,3

LK Eifelkreis Bitburg-Prüm	232 000 00	96 692	71 546,1	739,94	1 197,1	11 015,4	33 965,5	27 698,3	27 043,9	3 693,0
Bitburg, St.	232 018 00	13 812	20 217,5	1 463,76	38,0	3 223,8	12 998,7	10 541,4	4 373,3	1 498,5
VG Arzfeld	232 000 01	9 468	5 209,7	550,24	196,1	739,1	2 091,6	1 719,3	2 311,3	194,8
Arzfeld	232 201 01	1 343	918,3	683,78	17,3	139,8	428,8	354,8	363,7	37,6
Dackscheid	232 211 01	120	56,6	472,00	2,4	5,7	17,1	14,0	33,4	0,6
Dahnen	232 212 01	319	99,5	311,82	9,8	19,0	17,2	14,3	53,3	0,8
Daleiden	232 213 01	864	364,1	421,46	8,9	78,5	136,4	112,9	140,5	14,6
Dasburg	232 214 01	213	88,5	415,59	0,9	20,3	20,9	17,1	45,9	3,3
Eilscheid	232 217 01	49	9,4	192,53	2,1	1,0	0,3	0,3	5,8	0,0
Eschfeld	232 220 01	195	73,5	376,95	5,6	10,2	16,3	13,4	43,2	0,6
Euscheid	232 221 01	135	56,4	417,88	2,8	9,5	8,4	6,8	35,5	1,3
Großkampenber	232 229 01	146	80,7	552,50	5,7	13,6	33,3	27,2	30,1	3,5
Hargarten	232 233 01	92	81,6	886,85	1,6	8,0	61,2	50,1	20,3	1,1
Harspelt	232 234 01	78	39,5	506,00	4,4	3,3	15,5	12,7	18,3	0,4
Herzfeld	232 240 01	40	14,1	351,48	3,0	1,0	6,0	4,9	4,1	1,0
Irrhausen	232 245 01	215	110,1	512,06	3,2	16,2	15,1	12,3	55,5	21,4
Jucken	232 246 01	191	71,2	372,53	3,9	13,4	23,1	18,9	32,0	1,7
Kesfeld	232 247 01	81	30,6	378,20	3,5	2,2	2,5	2,0	22,2	0,1
Kickeshausen	232 248 01	46	10,4	226,48	2,9	1,6	0,9	0,7	5,0	0,0
Kinzenburg	232 249 01	48	30,1	628,08	0,7	2,9	0,4	0,3	25,9	0,0
Krautscheid	232 253 01	230	121,3	527,45	5,9	16,7	45,9	37,5	47,8	12,2
Lambertsberg	232 254 01	368	196,4	533,77	2,0	30,6	48,3	39,6	118,6	4,6
Lascheid	232 255 01	78	31,1	398,42	2,4	3,2	0,8	0,6	24,3	0,0
Lauperath	232 258 01	107	56,0	523,79	5,7	5,4	16,2	13,2	30,1	0,8
Leidenborn	232 259 01	210	121,5	578,51	6,2	10,5	67,2	55,0	46,4	1,9
Lichtenborn	232 260 01	312	136,0	435,95	6,8	14,8	57,3	46,9	64,7	1,5
Lierfeld	232 261 01	78	57,3	734,72	1,0	5,4	21,2	17,3	32,0	1,2
Lünebach	232 262 01	561	492,4	877,67	5,3	60,0	248,2	203,1	198,1	23,4
Lützkampen	232 263 01	362	223,7	617,92	6,8	22,5	136,9	112,1	77,1	4,2
Manderscheid	232 264 01	57	23,3	408,23	2,7	2,1	4,6	3,8	14,2	0,3
Mauel	232 267 01	62	32,0	515,77	2,2	3,1	1,4	1,1	25,2	0,1
Merlscheid	232 270 01	36	29,7	824,36	2,7	1,2	6,9	5,6	19,4	0,2
Niederpierscheid	232 277 01	38	6,6	173,34	0,9	2,1	0,5	0,4	3,0	0,0
Oberpierscheid	232 285 01	347	118,1	340,45	8,2	15,2	13,9	11,3	80,9	0,9
Olmscheid	232 287 01	153	90,9	593,86	5,1	9,2	51,4	42,1	32,2	1,2
Pintesfeld	232 291 01	51	21,9	429,25	3,1	1,5	6,5	5,3	11,5	0,3

Landkreis Verbandsgemeinde Gemeinde	Gem.- Schl.- Nr.	Be- völkerung am 30.06.2015	Steuereinnahmen insgesamt (netto)			Einnahmen aus der / dem					
						Grundsteuer		Gewerbesteuer		Gemeindeanteil an der	
						A	B	Auf- kommen (brutto)	Ein- nahmen (netto) ¹	Ein- kommen- steuer	Umsatz- steuer
		Anzahl	1 000 EUR	EUR je Einw.		1 000 EUR					

noch: LK Eifelkreis Bitburg-Prüm

Plütscheid	232 293 01	303	200,0	660,09	6,4	15,5	95,1	77,8	95,1	3,8
Preischeid	232 294 01	168	37,7	224,65	3,5	10,8	7,2	5,9	16,6	0,2
Reiff	232 297 01	48	21,9	455,54	4,1	1,8	0,9	0,7	14,7	0,1
Reipeldingen	232 298 01	71	21,1	296,93	3,4	3,0	4,2	3,4	10,7	0,1
Roscheid	232 301 01	67	26,0	387,45	3,9	2,3	4,2	3,4	15,8	0,2
Sengerich	232 309 01	17	5,8	342,59	0,6	0,9	0,5	0,4	3,8	0,0
Sevenig (Our)	232 310 01	58	17,6	302,83	1,9	3,0	0,4	0,3	11,7	0,2
Strickscheid	232 315 01	29	187,3	6 458,90	0,9	1,7	209,5	171,5	9,6	3,5
Üttfeld	232 333 01	420	274,6	653,92	21,1	32,0	122,1	101,0	110,2	8,6
Waxweiler	232 322 01	1 062	524,9	494,26	4,6	118,2	117,2	97,0	262,9	37,4
VG Bitburger Land	232 000 08	24 966	13 420,0	537,53	369,8	1 981,5	4 059,2	3 319,6	7 287,0	349,6
Badem	232 007 08	1 143	840,1	735,02	13,4	127,2	313,5	256,6	416,7	19,6
Balesfeld	232 203 08	235	78,7	334,98	1,5	16,8	3,7	3,0	52,8	4,3
Baustert	232 009 08	480	196,6	409,53	2,9	29,3	43,0	35,2	121,7	6,3
Bettingen	232 013 08	984	471,8	479,50	8,3	84,1	156,4	128,0	235,8	11,4
Bickendorf	232 014 08	505	234,3	464,00	3,1	27,0	30,8	25,2	172,7	4,7
Biersdorf am See	232 015 08	544	277,9	510,79	3,2	73,4	29,2	23,9	146,8	27,3
Birtlingen	232 017 08	63	33,7	534,17	1,8	1,8	10,5	8,4	18,8	2,8
Brecht	232 020 08	245	96,3	393,04	4,0	13,9	2,5	2,1	71,9	4,1
Brimingen	232 021 08	85	65,4	769,53	5,1	10,6	38,0	31,1	17,0	1,0
Burbach	232 210 08	678	317,9	468,87	5,5	59,8	30,4	24,5	219,4	6,4
Dahlem	232 024 08	289	104,5	361,44	1,5	13,0	0,9	0,7	87,4	0,8
Dockendorf	232 026 08	216	68,8	318,59	6,0	13,9	-1,5	-1,3	47,5	2,4
Dudeldorf	232 027 08	1 105	924,9	836,97	13,5	122,6	521,4	426,8	312,7	43,1
Echtershausen	232 029 08	101	43,6	431,54	0,9	5,7	4,1	3,3	33,0	0,2
Ehlenz	232 030 08	401	146,5	365,36	5,2	24,0	13,8	11,3	102,8	1,7
Enzen	232 032 08	40	10,5	261,63	2,2	1,5	0,6	0,5	5,8	0,1
Eßlingen	232 034 08	85	43,3	508,84	3,7	4,3	13,5	10,8	23,7	0,7
Etteldorf	232 035 08	24	13,9	581,00	1,7	0,3	0,3	0,3	11,5	0,1
Feilsdorf	232 036 08	32	9,7	301,75	2,6	2,5	0,7	0,6	3,8	0,0
Fließem	232 039 08	678	406,6	599,65	6,3	66,7	140,4	114,9	210,4	5,9
Gindorf	232 043 08	313	159,7	510,19	5,9	20,5	34,2	28,0	98,3	5,8
Gondorf	232 044 08	294	144,8	492,50	3,2	30,5	29,1	23,8	78,4	7,5
Gransdorf	232 228 08	311	151,0	485,58	8,3	26,1	21,6	17,7	96,2	1,3
Halsdorf	232 045 08	104	27,7	266,25	3,6	3,9	2,0	1,6	17,8	0,1
Hamm	232 046 08	29	13,5	466,17	0,4	2,9	8,9	7,2	2,2	0,7
Heilenbach	232 048 08	117	41,4	354,03	3,2	4,4	1,9	1,5	32,0	0,1
Hisel	232 052 08	11	14,0	1 275,82	2,2	0,6	9,1	7,8	3,3	0,1
Hütterscheid	232 057 08	182	52,9	290,52	2,0	13,0	2,3	1,9	32,6	0,6
Hüttingen an der Kyll	232 058 08	348	148,1	425,53	0,5	20,6	23,6	19,7	105,2	0,4
Idenheim	232 060 08	443	227,4	513,38	7,8	25,8	26,0	21,3	167,2	4,0
Idesheim	232 061 08	385	164,3	426,74	9,2	20,0	5,0	4,1	127,3	2,3
Ingendorf	232 062 08	216	95,7	443,26	4,9	6,5	5,0	4,1	78,7	0,3
Kyllburg, St.	232 070 08	872	638,3	732,03	1,1	164,3	197,8	162,3	288,4	18,3
Kyllburgweiler	232 071 08	105	24,9	237,51	4,6	2,9	1,1	0,9	15,8	0,1
Ließem	232 074 08	78	61,4	787,54	3,3	3,8	45,1	36,9	15,8	1,3
Malberg	232 075 08	558	215,5	386,16	1,3	50,9	24,1	19,7	139,3	1,6
Malbergweich	232 076 08	354	260,8	736,63	5,3	48,9	64,3	52,1	120,5	33,1
Meckel	232 077 08	402	156,9	390,35	9,9	26,7	38,3	31,4	84,5	3,4
Messerich	232 079 08	551	322,4	585,03	4,6	35,8	129,9	105,3	170,8	2,2
Metterich	232 081 08	525	302,9	576,92	7,4	33,8	67,4	55,8	196,7	6,9
Mülbach	232 083 08	113	34,6	306,11	1,2	5,9	4,6	3,7	22,4	0,5
Nattenheim	232 086 08	544	237,9	437,35	11,2	26,4	31,5	25,7	168,3	3,1
Neidenbach	232 087 08	879	399,4	454,37	5,3	65,5	64,4	52,0	269,5	4,4
Neuheilenbach	232 273 08	247	86,1	348,57	1,1	22,4	8,9	7,3	53,0	1,3
Niederstedem	232 091 08	243	279,3	1 149,55	4,6	15,1	229,9	194,7	59,0	5,2
Niederweiler	232 092 08	87	40,7	468,30	5,4	3,3	3,3	2,8	28,4	0,1
Oberkail	232 282 08	598	300,8	503,05	15,6	50,7	64,1	52,2	172,7	7,1
Oberstedem	232 097 08	70	54,3	776,40	8,5	4,2	18,1	15,0	25,7	0,5
Oberweiler	232 098 08	156	99,8	639,96	3,1	13,2	23,9	19,7	52,8	10,6
Oberweis	232 099 08	573	198,4	346,20	6,9	40,0	37,6	31,1	114,0	4,2

noch: T 12 **Steuereinnahmen, Realsteuerhebesätze, Realsteueraufbringungskraft und Steuereinnahmekraft der Gemeinden 2015**

Landkreis Verbandsgemeinde Gemeinde	Gem.- Schl.- Nr.	Be- völkerung am 30.06.2015	Steuereinnahmen insgesamt (netto)		Einnahmen aus der / dem					
					Grundsteuer		Gewerbesteuer		Gemeindeanteil an der	
					A	B	Auf- kommen (brutto)	Ein- nahmen (netto) ¹	Ein- kommen- steuer	Umsatz- steuer
		Anzahl	1 000 EUR	EUR je Einw.	1 000 EUR					

noch: LK Eifelkreis Bitburg-Prüm

Olsdorf	232 100 08	107	35,0	326,81	4,0	4,3	0,9	0,8	25,2	0,0
Orsfeld	232 101 08	178	119,4	670,55	6,7	10,3	67,3	54,4	44,9	2,6
Pickließem	232 105 08	287	163,7	570,48	14,9	25,4	20,8	17,0	102,0	3,7
Rittersdorf	232 109 08	1 469	1 075,7	732,25	13,0	98,6	542,2	438,3	488,9	27,5
Röhl	232 111 08	423	198,6	469,45	8,1	26,5	27,1	22,2	137,0	2,1
Sankt Thomas	232 113 08	268	129,4	482,66	1,6	20,9	44,6	36,5	65,9	3,4
Scharbillig	232 115 08	71	250,5	3 528,85	4,7	10,7	251,0	203,5	30,3	1,2
Schleid	232 118 08	346	127,8	369,51	5,6	15,1	9,2	7,5	94,9	3,5
Seffern	232 119 08	315	123,4	391,88	1,6	19,4	12,1	9,9	88,3	2,3
Sefferweich	232 120 08	228	95,7	419,71	6,8	10,8	5,8	4,8	71,4	0,4
Seinsfeld	232 306 08	156	68,7	440,21	6,2	7,9	8,9	7,2	45,9	0,5
Steinborn	232 313 08	195	74,8	383,67	8,1	9,0	4,2	3,3	53,5	0,4
Stockern	232 124 08	90	24,1	267,31	4,6	4,0	-1,3	-1,1	15,9	0,3
Sülm	232 125 08	434	211,7	487,80	7,6	24,3	51,1	41,9	131,4	4,3
Trimport	232 126 08	290	143,0	493,14	3,6	14,8	26,9	22,8	100,5	0,4
Usch	232 129 08	61	22,0	360,28	0,6	3,5	1,0	0,8	15,8	1,0
Wettlingen	232 133 08	43	20,0	465,05	2,8	1,4	4,7	4,2	11,0	0,1
Wiersdorf	232 134 08	279	116,2	416,47	4,2	10,0	11,9	9,6	90,5	0,7
Wilsecker	232 135 08	196	84,7	432,20	5,3	9,0	24,8	20,3	48,1	0,6
Wißmannsdorf	232 501 08	788	477,8	606,33	6,1	75,7	146,3	119,7	258,6	13,8
Wolsfeld	232 137 08	975	478,5	490,81	9,3	78,1	222,8	181,2	196,5	10,8
Zendscheid	232 331 08	126	39,4	312,56	0,7	14,7	2,1	1,7	21,4	0,5
VG Prüm	232 000 06	21 326	18 099,1	848,69	283,2	2 107,0	9 270,8	7 580,8	6 919,0	1 143,8
Auw bei Prüm	232 202 06	649	502,9	774,81	22,2	41,7	289,6	237,0	177,1	23,3
Bleialf	232 206 06	1 195	777,2	650,42	10,1	130,0	305,6	250,1	352,8	30,2
Brandscheid	232 207 06	319	154,3	483,62	9,1	16,9	11,8	9,4	115,8	2,2
Buchet	232 208 06	235	90,9	386,83	5,5	11,4	17,6	14,1	57,7	1,3
Büdesheim	232 209 06	552	262,1	474,90	6,1	31,4	8,5	7,0	207,1	8,2
Dingdorf	232 216 06	92	60,3	654,90	5,5	4,2	16,6	13,4	34,1	2,7
Feuerscheid	232 222 06	320	135,4	422,97	4,0	17,0	17,2	13,8	98,1	1,2
Fleringen	232 223 06	349	217,9	624,50	6,3	24,9	101,0	81,9	97,1	6,0
Giesdorf	232 224 06	128	111,2	869,10	2,8	8,1	54,6	44,7	46,5	8,8
Gondenbrett	232 227 06	451	190,3	422,01	9,5	24,5	18,1	14,8	138,9	1,4
Großlangenfeld	232 230 06	115	29,8	259,52	2,7	5,5	2,9	2,3	18,6	0,2
Habscheid	232 231 06	621	288,8	465,10	9,7	28,4	111,8	91,5	146,8	10,7
Heckhuscheid	232 236 06	158	54,8	346,94	4,7	5,6	10,6	8,5	35,3	0,4
Heisdorf	232 238 06	109	38,9	357,14	1,3	6,3	1,7	1,4	29,2	0,4
Hersdorf	232 332 06	389	205,9	529,24	9,8	24,6	43,6	35,7	130,4	2,7
Kleinlangenfeld	232 250 06	143	84,7	592,57	3,9	5,6	30,1	24,2	49,0	1,2
Lasel	232 256 06	319	137,0	429,41	1,9	15,8	26,8	21,5	95,1	1,7
Masthorn	232 265 06	57	20,9	366,46	4,6	0,8	1,6	1,3	13,9	0,0
Matzerath	232 266 06	58	30,3	522,33	3,8	3,1	15,3	12,3	10,9	0,1
Mützenich	232 271 06	110	47,0	427,48	3,8	5,6	7,0	5,6	31,4	0,3
Neuendorf	232 272 06	96	75,0	780,78	2,4	9,2	9,8	8,0	40,8	14,1
Niederlauch	232 276 06	37	8,7	234,86	1,3	1,4	0,4	0,4	5,4	0,1
Nimshuscheid	232 279 06	295	137,6	466,44	3,1	18,0	16,3	13,4	100,5	1,9
Nimsreuland	232 280 06	99	51,4	519,60	2,2	4,9	5,1	4,1	39,1	0,7
Oberlascheid	232 283 06	131	73,4	560,05	6,0	4,6	25,7	20,6	40,4	1,3
Oberlauch	232 284 06	65	30,2	464,91	3,7	1,3	12,3	10,1	12,9	2,2
Olzheim	232 288 06	548	369,6	674,45	11,1	48,8	148,7	121,7	172,5	12,8
Orlenbach	232 290 06	215	124,8	580,42	1,9	15,1	21,4	17,6	88,2	1,0
Pittenbach	232 292 06	108	141,5	1 309,88	1,9	109,7	-28,2	-23,1	39,1	13,8
Pronsfeld	232 295 06	888	911,1	1 025,97	7,2	76,5	426,1	348,7	344,7	131,0
Prüm, St.	232 296 06	5 446	5 098,3	936,15	12,4	802,0	2 295,2	1 878,4	1 985,8	407,5
Rommersheim	232 300 06	654	357,6	546,72	11,1	30,3	37,4	30,0	278,8	5,7
Roth bei Prüm	232 302 06	444	195,6	440,46	8,8	19,5	56,1	45,0	109,1	12,1
Schönecken	232 304 06	1 500	1 348,4	898,91	6,2	164,5	805,1	658,9	450,3	64,4
Schwirzheim	232 305 06	439	215,1	489,92	9,0	18,8	43,0	35,0	150,0	1,6
Seiwerath	232 307 06	155	54,7	352,97	3,6	6,8	8,5	6,8	33,9	3,0
Sellerich	232 308 06	317	130,9	413,01	9,7	12,0	35,9	28,8	76,2	3,2
Wallerstheim	232 318 06	756	328,5	434,53	7,6	50,8	40,3	32,4	224,4	11,6

Landkreis Verbandsgemeinde Gemeinde	Gem.- Schl.- Nr.	Be- völkerung am 30.06.2015	Steuereinnahmen insgesamt (netto)		Einnahmen aus der / dem					
					Grundsteuer		Gewerbesteuer		Gemeindeanteil an der	
					A	B	Auf- kommen (brutto)	Ein- nahmen (netto) ¹	Ein- kommen- steuer	Umsatz- steuer
		Anzahl	1 000 EUR	EUR je Einw.	1 000 EUR					

noch: LK Eifelkreis Bitburg-Prüm

Watzeraath	232 320 06	412	168,5	409,04	3,6	21,8	3,6	3,0	134,2	3,3
Wawern	232 321 06	284	93,3	328,60	3,4	11,8	1,3	1,1	76,2	0,3
Weinsheim	232 226 06	1 002	4 307,2	4 298,62	14,5	213,3	4 105,9	3 360,4	375,8	341,4
Winringen	232 327 06	70	22,3	318,24	3,2	1,9	3,1	2,5	13,9	0,5
Winterscheid	232 328 06	152	50,3	331,17	4,4	3,5	6,5	5,2	36,3	0,4
Winterspelt	232 329 06	844	364,5	431,88	17,8	49,2	99,4	81,4	204,7	6,8
VG Speicher	232 000 07	8 231	4 958,0	602,36	43,3	1 110,0	1 264,3	1 034,7	2 548,1	188,6
Auw an der Kyll	232 006 07	127	60,7	478,17	0,1	14,1	2,1	1,7	44,0	0,4
Beilingen	232 010 07	391	376,7	963,37	3,4	35,2	227,5	186,2	141,6	6,8
Herforst	232 050 07	1 187	653,2	550,31	2,5	115,9	171,3	140,2	373,1	16,7
Hosten	232 055 07	181	63,8	352,70	1,9	10,7	0,9	0,7	48,6	0,3
Orenhofen	232 289 07	1 260	585,5	464,68	8,5	131,8	26,3	21,6	407,8	12,0
Philippshausen	232 104 07	99	58,3	589,18	0,5	7,7	10,3	8,5	39,9	1,1
Preist	232 107 07	761	310,0	407,38	6,0	44,8	30,7	25,1	229,9	1,8
Spangdahlem	232 311 07	890	617,5	693,86	9,5	201,2	134,9	110,4	281,3	12,7
Speicher, St.	232 123 07	3 335	2 232,2	669,32	10,9	548,6	660,3	540,4	981,7	136,8
VG Südeifel	232 000 05	18 889	9 641,8	510,45	266,7	1 854,0	4 280,9	3 502,6	3 605,2	317,6
Affler	232 001 05	27	15,6	577,33	1,7	0,9	8,2	6,8	6,2	0,1
Alsdorf	232 002 05	460	110,9	241,00	4,0	25,4	-36,5	-29,3	106,9	0,7
Altscheid	232 003 05	88	29,7	337,60	3,3	3,6	2,9	2,4	19,9	0,2
Ammeldingen an der Our	232 004 05	24	15,5	643,88	3,6	0,4	4,0	3,4	7,6	0,4
Ammeldingen bei Neuerburg	232 005 05	269	100,4	373,10	3,4	24,2	10,5	8,6	57,4	6,3
Bauler	232 008 05	79	44,1	558,54	5,4	3,1	28,2	23,1	11,4	0,9
Berkoth	232 011 05	91	34,7	381,67	3,5	4,0	1,1	0,9	25,9	0,1
Berscheid	232 012 05	60	18,0	299,97	3,4	1,0	0,5	0,4	12,9	0,2
Biesdorf	232 016 05	223	63,6	285,00	3,3	13,5	3,7	3,1	41,5	0,8
Bollendorf	232 019 05	1 646	1 161,2	705,46	5,5	211,4	771,1	631,1	270,0	30,9
Burg	232 022 05	26	25,3	974,69	2,0	0,5	15,8	13,1	9,5	0,2
Dauwelshausen	232 025 05	87	14,5	166,91	2,6	4,4	1,1	0,9	5,8	0,1
Echternacherbrück	232 028 05	823	328,7	399,37	3,1	111,8	107,0	87,6	115,1	6,0
Eisenach	232 218 05	357	141,0	395,05	9,6	19,2	16,2	13,3	95,3	1,9
Emmelbaum	232 031 05	73	17,8	243,62	1,5	4,3	0,7	0,6	10,9	0,0
Ernzen	232 033 05	404	138,6	343,02	9,2	27,1	24,9	20,4	73,2	5,5
Ferschweiler	232 037 05	980	237,8	242,64	5,2	62,1	59,8	49,2	110,2	3,4
Fischbach-Oberraden	232 038 05	74	19,0	257,30	1,6	4,1	1,1	0,9	12,0	0,1
Geichlingen	232 040 05	405	445,3	1 099,41	5,3	38,2	406,0	331,3	49,7	20,2
Gemünd	232 041 05	29	8,2	283,72	1,1	3,1	0,2	0,2	3,5	0,1
Gentingen	232 042 05	71	17,5	246,68	2,4	6,0	0,9	0,7	7,3	0,5
Gilzem	232 225 05	437	208,0	476,03	7,3	24,6	61,6	50,4	117,6	5,6
Heilbach	232 047 05	137	29,4	214,66	5,9	5,9	2,2	1,8	15,0	0,2
Herbstmühle	232 049 05	18	3,5	192,06	0,5	1,4	0,9	0,7	0,6	0,0
Holsthum	232 053 05	627	212,1	338,35	8,3	44,0	22,5	18,6	134,8	2,8
Hommerdingen	232 054 05	67	8,7	130,36	2,0	2,2	0,4	0,3	3,6	0,3
Hütten	232 056 05	46	22,9	497,24	1,5	1,9	12,7	10,5	8,0	0,8
Hüttingen bei Lahr	232 059 05	139	34,9	250,75	4,3	5,4	-0,4	-0,3	24,9	0,2
Irrel	232 063 05	1 509	1 113,9	738,16	2,2	235,2	564,2	461,7	352,0	57,0
Karlshausen	232 064 05	366	168,2	459,59	3,5	37,6	72,6	59,4	59,8	6,3
Kaschenbach	232 065 05	58	29,0	499,64	4,4	1,3	7,2	5,9	17,2	0,2
Keppeshausen	232 066 05	14	10,6	756,43	0,3	1,7	7,9	6,5	1,7	0,0
Körperich	232 067 05	1 081	739,9	684,42	20,3	108,1	459,0	375,7	200,0	29,7
Koxhausen	232 068 05	113	64,6	571,50	2,4	8,2	46,0	37,6	14,0	1,4
Kruchten	232 069 05	397	90,9	229,04	7,6	31,6	11,1	9,1	40,1	0,9
Lahr	232 072 05	227	78,7	346,56	4,1	13,0	24,0	19,5	39,7	1,7
Leimbach	232 073 05	66	29,1	441,30	1,6	4,0	20,4	16,7	5,7	0,9
Menningen	232 078 05	173	62,5	361,44	1,7	12,8	1,8	1,5	45,7	0,1
Mettendorf	232 080 05	1 122	922,1	821,82	12,5	157,7	542,1	443,6	268,3	35,8
Minden	232 082 05	226	268,8	1 189,36	1,8	55,4	196,4	160,8	48,1	1,0
Muxerath	232 084 05	51	15,4	301,84	2,3	1,3	0,9	0,7	10,9	0,0
Nasingen	232 085 05	38	15,5	408,39	2,0	1,1	0,8	0,7	11,5	0,0
Neuerburg, St.	232 088 05	1 530	928,9	607,16	2,5	241,1	319,1	261,2	352,2	67,5

Landkreis Verbandsgemeinde Gemeinde	Gem.- Schl.- Nr.	Be- völkerung am 30.06.2015	Steuereinnahmen insgesamt (netto)		Einnahmen aus der / dem					
					Grundsteuer		Gewerbesteuer		Gemeindeanteil an der	
					A	B	Auf- kommen (brutto)	Ein- nahmen (netto) ¹	Ein- kommen- steuer	Umsatz- steuer
		Anzahl	1 000 EUR	EUR je Einw.	1 000 EUR					

noch: LK Eifelkreis Bitburg-Prüm

Niedergeckler	232 089 05	57	13,2	231,60	1,0	2,7	0,4	0,3	9,0	0,0
Niederraden	232 090 05	46	19,0	412,02	1,9	1,3	0,4	0,3	14,8	0,3
Niederweis	232 093 05	252	99,8	396,04	8,9	16,5	32,0	26,2	44,2	2,3
Niehl	232 094 05	79	31,8	402,29	2,6	3,7	2,0	1,7	22,2	1,0
Nusbaum	232 095 05	452	280,6	620,79	16,2	24,1	191,5	155,3	79,6	3,6
Obergeckler	232 096 05	173	40,0	231,13	3,7	6,4	2,0	1,7	27,3	0,2
Peffingen	232 103 05	221	67,9	307,22	3,5	12,4	3,3	2,7	46,8	0,8
Plascheid	232 106 05	81	37,5	462,85	2,9	6,4	8,9	7,3	18,6	2,1
Prümzurley	232 108 05	511	198,5	388,52	2,8	34,3	52,6	43,0	113,7	1,0
Rodershausen	232 110 05	160	50,8	317,35	4,1	12,5	13,5	11,1	21,3	0,9
Roth an der Our	232 112 05	194	56,8	292,55	0,7	29,3	2,4	1,9	23,5	0,5
Schankweiler	232 114 05	193	45,5	235,98	6,4	12,3	1,4	1,1	24,1	0,7
Scheitenkorb	232 116 05	35	10,0	285,77	2,9	0,3	2,4	2,0	4,6	0,2
Scheuern	232 117 05	45	9,7	216,07	4,4	1,5	0,9	0,7	3,0	0,0
Sevenig bei Neuerburg	232 121 05	53	6,4	120,70	1,7	2,5	1,0	0,8	1,1	0,0
Sinspelt	232 122 05	401	222,8	555,59	1,8	33,6	73,5	60,2	118,8	7,1
Übereisenbach	232 127 05	55	13,8	250,89	0,7	4,6	1,1	0,9	7,4	0,0
Uppershausen	232 128 05	76	62,9	827,61	2,9	2,2	44,3	36,2	20,5	0,8
Utscheid	232 102 05	454	125,9	277,33	4,3	35,8	10,0	8,2	74,3	2,3
Waldhof-Falkenstein	232 130 05	24	11,2	465,17	0,9	3,6	2,8	2,3	3,5	0,6
Wallendorf	232 131 05	361	90,5	250,65	5,1	31,7	5,9	4,8	45,7	1,2
Weidingen	232 132 05	175	81,1	463,14	6,0	10,3	20,5	16,8	46,8	0,5
Zweifelscheid	232 138 05	53	21,3	402,64	1,8	2,2	7,5	6,2	10,9	0,2

LK Germersheim	334 000 00	126 401	142 673,5	1 128,74	474,5	14 237,2	80 855,2	65 850,1	54 612,0	5 720,1
Germersheim, St.	334 007 00	20 335	21 552,1	1 059,85	11,6	2 624,6	13 490,3	11 103,6	5 747,8	1 246,8
Wörth am Rhein, St.	334 501 00	17 553	53 251,5	3 033,75	29,9	3 003,7	48 480,1	39 315,3	7 706,2	2 552,1
VG Bellheim	334 000 01	13 644	9 418,0	690,27	61,9	1 292,4	2 463,2	2 009,9	5 707,7	293,9
Bellheim	334 001 01	8 524	6 187,6	725,91	18,7	848,3	1 842,5	1 498,9	3 554,4	235,1
Knittelsheim	334 014 01	1 029	611,2	593,93	12,2	89,9	41,7	34,4	458,3	10,6
Ottersheim bei Landau	334 023 01	1 847	1 318,3	713,72	13,8	155,9	352,5	290,2	836,3	16,4
Zeiskam	334 036 01	2 244	1 301,0	579,75	17,3	198,2	226,5	186,4	858,7	31,8
VG Hagenbach	334 000 02	10 670	7 888,3	739,30	24,8	1 027,5	1 793,7	1 454,6	5 107,2	243,4
Berg (Pfalz)	334 002 02	2 038	1 424,6	699,03	6,3	196,5	290,4	235,5	933,0	46,2
Hagenbach, St.	334 008 02	5 403	4 228,2	782,57	10,8	548,1	1 121,6	909,5	2 574,7	170,1
Neuburg am Rhein	334 021 02	2 581	1 827,9	708,21	6,5	230,3	353,3	286,5	1 275,4	23,1
Scheibenhart	334 027 02	648	407,6	628,98	1,2	52,6	28,4	23,1	324,1	4,1
VG Jockgrim	334 000 03	17 019	13 834,0	812,85	53,0	1 544,7	4 103,6	3 327,9	8 543,9	310,8
Hatzenbühl	334 009 03	2 842	2 942,6	1 035,41	9,5	272,8	1 548,0	1 255,4	1 305,5	90,3
Jockgrim	334 012 03	7 391	5 538,7	749,39	6,6	677,0	1 330,5	1 079,0	3 613,8	136,8
Neupotz	334 022 03	1 919	1 523,0	793,63	12,4	151,1	443,4	359,6	971,8	22,2
Rheinzabern	334 024 03	4 867	3 829,6	786,85	24,4	443,8	781,8	634,0	2 652,8	61,4
VG Kandel	334 000 04	16 035	13 974,6	871,51	139,4	1 759,2	4 709,4	3 915,4	7 558,7	529,6
Erlenbach bei Kandel	334 004 04	749	469,5	626,85	11,0	50,2	72,0	58,4	338,4	7,7
Freckenfeld	334 005 04	1 569	1 021,3	650,94	19,7	118,6	113,5	92,1	771,3	15,0
Kandel, St.	334 013 04	8 896	9 092,0	1 022,03	44,8	1 231,4	3 890,9	3 251,6	4 054,0	460,9
Minfeld	334 020 04	1 593	1 127,7	707,88	17,6	126,9	212,9	172,6	792,8	11,9
Steinweiler	334 030 04	1 975	1 359,1	688,16	25,8	135,9	248,5	201,6	971,6	19,3
Vollmersweiler	334 031 04	190	145,9	767,69	7,9	15,5	7,1	5,8	113,4	2,5
Winden	334 034 04	1 063	759,1	714,13	12,7	80,6	164,5	133,4	517,1	12,3
VG Lingenfeld	334 000 05	16 454	11 802,9	717,33	101,8	1 546,4	3 383,7	2 751,8	7 063,7	277,4
Freisbach	334 006 05	1 081	758,3	701,44	11,7	109,1	102,3	83,2	531,3	17,7
Lingenfeld	334 017 05	5 651	4 112,6	727,77	9,6	513,0	1 213,1	986,9	2 500,0	84,9
Lustadt	334 018 05	3 281	2 076,3	632,83	30,4	321,6	511,0	415,7	1 235,0	57,4
Schwegenheim	334 028 05	2 914	2 506,8	860,25	18,4	316,6	945,5	769,2	1 319,8	75,8

Landkreis Verbandsgemeinde Gemeinde	Gem.- Schl.- Nr.	Be- völkerung am 30.06.2015	Steuereinnahmen insgesamt (netto)		Einnahmen aus der / dem					
					Grundsteuer		Gewerbesteuer		Gemeindeanteil an der	
					A	B	Auf- kommen (brutto)	Ein- nahmen (netto) ¹	Ein- kommen- steuer	Umsatz- steuer
		Anzahl	1 000 EUR	EUR je Einw.	1 000 EUR					

noch: LK Germersheim

Weingarten (Pfalz)	334 032 05	1 767	1 191,9	674,53	24,2	133,3	348,3	282,4	724,3	20,2
Westheim (Pfalz)	334 033 05	1 760	1 157,1	657,42	7,5	152,8	263,5	214,4	753,2	21,4
VG Rülzheim	334 000 06	14 691	10 952,1	745,50	52,1	1 438,8	2 431,1	1 971,5	7 177,0	266,2
Hördt	334 011 06	2 496	1 642,7	658,12	19,2	210,9	302,0	244,9	1 129,6	27,8
Kuhardt	334 015 06	1 888	1 415,0	749,45	8,0	185,4	298,3	241,9	950,8	22,5
Leimersheim	334 016 06	2 543	2 003,4	787,83	10,7	240,1	440,5	357,2	1 354,2	31,2
Rülzheim	334 025 06	7 764	5 891,0	758,76	14,3	802,3	1 390,2	1 127,4	3 742,4	184,7
LK Kaiserslautern	335 000 00	104 572	76 874,3	735,13	336,7	15 526,8	22 505,1	18 364,8	39 710,6	2 508,5
VG Bruchmühlbach-Miesau	335 000 01	10 434	5 785,5	554,49	37,4	1 037,5	1 430,3	1 160,6	3 325,7	193,6
Bruchmühlbach-Miesau	335 003 01	7 703	4 337,0	563,03	14,7	846,2	1 292,8	1 048,4	2 242,1	163,2
Gerhardsbrunn	335 011 01	174	98,1	564,05	5,6	9,8	2,2	1,7	80,1	0,5
Lambsborn	335 201 01	719	411,3	572,01	5,1	63,4	16,2	13,1	317,6	9,2
Langwieden	335 202 01	276	149,8	542,79	3,2	19,7	21,9	17,8	107,7	1,0
Martinshöhe	335 203 01	1 562	789,3	505,30	8,8	98,4	97,3	79,6	578,2	19,6
VG Enkenbach-Alsenborn	335 000 02	19 341	14 394,5	744,25	67,2	3 084,5	3 434,5	2 807,7	7 823,5	530,7
Enkenbach-Alsenborn	335 004 02	6 945	5 608,4	807,55	17,0	1 140,3	1 760,3	1 436,4	2 728,0	269,2
Fischbach	335 007 02	742	636,0	857,16	4,0	112,9	207,4	172,1	325,0	16,8
Frankenstein	335 010 02	955	585,1	612,68	5,3	140,9	94,3	77,9	349,2	5,6
Hochspeyer	335 015 02	4 529	2 985,9	659,29	10,2	702,0	357,8	296,0	1 898,8	46,7
Mehlingen	335 026 02	3 806	2 215,5	582,10	15,5	507,9	46,1	37,4	1 536,5	107,9
Neuhemsbach	335 028 02	823	540,0	656,14	3,5	106,9	40,2	32,6	388,0	5,4
Sembach	335 205 02	1 131	1 616,2	1 429,00	4,8	324,4	917,3	746,2	459,4	77,8
Waldleiningen	335 048 02	410	207,4	505,76	6,9	49,3	11,1	9,1	138,6	1,3
VG Kaiserslautern-Süd	335 000 04	10 642	7 433,5	698,50	25,6	1 448,2	1 345,5	1 107,2	4 672,8	124,4
Krickenbach	335 021 04	1 157	773,5	668,55	4,0	181,0	94,9	78,5	499,1	7,8
Linden	335 023 04	1 128	694,9	616,03	1,4	109,6	212,2	175,6	386,1	15,4
Queidersbach	335 037 04	2 780	1 911,5	687,58	4,8	324,7	477,5	390,8	1 152,0	26,9
Schopp	335 204 04	1 424	1 004,4	705,30	2,3	197,8	189,2	155,3	615,4	26,4
Stelzenberg	335 045 04	1 153	869,9	754,46	1,7	170,8	122,6	101,5	582,3	6,9
Trippstadt	335 047 04	3 000	2 179,3	726,45	11,4	464,2	249,1	205,6	1 438,0	41,1
VG Landstuhl	335 000 05	15 163	12 718,9	838,81	17,5	2 198,3	5 414,8	4 441,5	5 276,8	731,4
Bann	335 002 05	2 174	1 280,4	588,94	2,0	217,4	251,1	204,9	834,3	14,5
Hauptstuhl	335 012 05	1 164	852,7	732,60	1,3	105,8	359,5	293,3	433,8	15,7
Kindsbach	335 018 05	2 381	1 978,8	831,06	1,0	335,8	705,2	574,8	968,9	89,4
Landstuhl, Sickingenstadt, St.	335 022 05	8 347	7 333,7	878,61	2,6	1 431,3	3 290,7	2 705,5	2 587,8	577,5
Mittelbrunn	335 027 05	687	1 020,2	1 484,98	7,2	69,9	762,0	625,4	281,5	32,5
Oberambach	335 031 05	410	253,1	617,42	3,4	38,1	46,3	37,6	170,5	1,8
VG Otterbach-Otterberg	335 000 10	18 733	12 195,3	651,01	90,3	2 733,3	2 318,6	1 902,3	7 151,2	212,9
Frankelbach	335 009 10	317	287,3	906,21	1,2	33,2	155,7	127,5	118,3	5,6
Heiligenmoschel	335 013 10	642	381,7	594,50	10,6	90,1	28,5	23,4	251,4	2,9
Hirschhorn/Pfalz	335 014 10	739	414,4	560,74	2,7	114,9	24,2	19,8	266,4	4,4
Katzweiler	335 017 10	1 849	1 059,5	573,02	10,5	257,9	165,7	135,6	630,4	14,6
Mehlbach	335 025 10	1 077	642,5	596,60	4,7	187,3	18,2	14,9	425,2	3,5
Niederkirchen	335 029 10	1 965	1 222,5	622,14	25,7	226,2	307,1	249,0	687,9	18,9
Olsbrücken	335 033 10	1 013	565,5	558,24	2,5	156,6	-0,2	-0,2	391,3	11,0
Otterbach	335 034 10	3 989	3 123,6	783,04	3,9	584,5	1 030,7	850,7	1 607,2	54,3
Otterberg, St.	335 035 10	5 230	3 433,1	656,43	12,8	837,2	435,4	356,3	2 108,8	91,5
Schallodenbach	335 041 10	879	435,2	495,13	8,6	112,4	47,9	39,2	267,6	3,6
Schneckenhausen	335 042 10	598	373,3	624,21	3,5	71,5	69,2	56,1	238,1	1,8
Sulzbachtal	335 046 10	435	256,8	590,29	3,5	61,6	36,3	30,0	158,7	0,8
VG Ramstein-Miesenbach	335 000 08	16 528	13 785,5	834,07	48,7	2 875,5	5 510,2	4 483,4	5 892,1	430,5
Hütschenhausen	335 016 08	3 907	2 104,0	538,53	18,6	395,9	295,7	242,0	1 400,1	30,3
Kottweiler-Schwanden	335 020 08	1 202	750,7	624,55	4,5	122,9	105,9	86,2	526,7	6,3

noch: **T 12** **Steuereinnahmen, Realsteuerhebesätze, Realsteueraufbringungskraft und Steuereinnahmekraft der Gemeinden 2015**

Landkreis Verbandsgemeinde Gemeinde	Gem.- Schl.- Nr.	Be- völkerung am 30.06.2015	Steuereinnahmen insgesamt (netto)		Einnahmen aus der / dem					
					Grundsteuer		Gewerbesteuer		Gemeindeanteil an der	
					A	B	Auf- kommen (brutto)	Ein- nahmen (netto) ¹	Ein- kommen- steuer	Umsatz- steuer
	Anzahl	1 000 EUR	EUR je Einw.	1 000 EUR						
noch: LK Kaiserslautern										
Niedermohr	335 030 08	1 449	766,3	528,83	9,1	140,6	58,0	47,1	552,0	10,5
Ramstein-Miesenbach, St.	335 038 08	7 527	8 827,0	1 172,71	8,5	1 968,7	4 865,6	3 958,2	2 545,9	325,4
Steinwenden	335 044 08	2 443	1 337,5	547,48	8,0	247,4	185,0	150,1	867,4	57,9
VG Weilerbach	335 000 09	13 731	10 561,0	769,14	50,0	2 149,3	3 051,2	2 462,1	5 568,4	284,9
Erzenhausen	335 005 09	783	520,7	665,06	3,1	112,5	42,8	34,7	365,2	2,6
Eulenbis	335 006 09	460	294,0	639,13	3,9	73,2	15,6	12,8	199,7	2,9
Kollweiler	335 019 09	483	300,7	622,48	4,3	60,5	39,6	32,0	200,8	2,0
Mackenbach	335 024 09	1 943	1 183,4	609,07	2,4	286,8	126,6	102,7	767,1	16,7
Reichenbach-Steegen	335 501 09	1 417	749,6	528,98	12,5	150,7	108,9	89,7	480,4	9,4
Rodenbach	335 040 09	3 129	2 569,9	821,33	6,8	512,2	808,6	655,7	1 325,8	61,8
Schwedelbach	335 043 09	991	685,1	691,28	6,0	190,7	84,3	68,4	411,0	5,7
Weilerbach	335 049 09	4 525	4 257,7	940,92	11,0	762,6	1 824,9	1 466,2	1 818,5	183,9
LK Kusel	336 000 00	70 817	42 720,4	603,25	320,8	7 011,9	11 118,4	9 027,0	24 413,9	1 669,3
VG Altenglan	336 000 01	9 706	5 457,3	562,26	34,7	962,4	1 308,3	1 060,6	3 222,6	134,0
Altenglan	336 003 01	2 721	1 992,5	732,27	5,6	323,2	768,8	623,4	966,6	58,9
Bedesbach	336 106 01	798	403,0	504,96	1,6	69,1	37,9	30,7	292,9	5,4
Bosenbach	336 009 01	726	354,7	488,55	3,0	77,5	41,1	33,3	232,0	5,8
Elzweiler	336 021 01	109	37,3	341,90	0,8	9,3	-0,1	-0,1	26,0	0,2
Erdesbach	336 022 01	605	267,5	442,15	1,8	42,7	52,5	42,6	174,1	3,0
Föckelberg	336 025 01	366	198,8	543,20	1,5	52,7	38,4	31,1	111,0	1,1
Horschbach	336 046 01	260	144,9	557,21	5,1	16,9	35,1	28,2	93,0	0,9
Neunkirchen am Potzberg	336 066 01	393	194,0	493,62	3,2	42,7	17,6	14,3	131,4	1,4
Nieder-alben	336 067 01	284	131,7	463,68	1,2	20,5	16,0	12,9	94,2	2,0
Niederstaufenbach	336 068 01	261	107,6	412,14	0,4	27,4	2,0	1,6	76,8	0,2
Oberstaufenbach	336 071 01	257	296,0	1 151,68	1,2	50,3	190,1	154,2	89,1	0,4
Rammelsbach	336 079 01	1 569	654,3	417,04	2,3	123,0	32,2	26,1	457,3	39,8
Rathsweller	336 081 01	158	71,7	453,79	1,1	14,5	14,6	11,9	42,3	1,6
Rutsweiler am Glan	336 089 01	302	150,9	499,76	0,5	23,8	14,7	11,9	109,8	4,0
Ulmet	336 099 01	693	394,8	569,69	4,0	56,5	46,9	38,1	284,5	8,8
Welchweiler	336 103 01	204	57,7	283,00	1,6	12,4	0,5	0,4	41,6	0,4
VG Glan-Münchweiler	336 000 02	9 217	5 462,3	592,63	63,8	809,0	1 319,7	1 070,1	3 381,1	96,3
Börsborn	336 008 02	413	211,8	512,76	3,1	35,6	12,7	10,3	159,6	1,4
Glan-Münchweiler	336 031 02	1 218	1 345,9	1 104,99	2,5	144,7	820,1	665,0	479,1	50,7
Henschtal	336 037 02	334	208,6	624,45	3,2	32,5	50,3	40,8	129,8	0,8
Herschweiler-Pettersheim	336 041 02	1 332	710,2	533,16	5,3	106,6	110,2	89,4	484,6	18,6
Hüffler	336 047 02	558	279,7	501,31	3,2	37,8	15,8	12,8	220,5	1,3
Krottellbach	336 054 02	671	354,1	527,74	3,6	51,0	51,6	41,8	251,4	3,6
Langenbach	336 056 02	445	210,5	473,04	5,3	32,8	9,5	7,7	160,4	2,8
Matzenbach	336 107 02	643	303,8	472,46	5,9	57,2	29,4	23,9	212,1	1,4
Nanzdietschweiler	336 064 02	1 180	596,3	505,35	8,3	89,1	70,1	56,9	432,7	4,1
Quirnbach/Pfalz	336 501 02	442	272,6	616,79	3,9	41,7	45,5	36,9	184,4	3,8
Rehweiler	336 082 02	442	258,4	584,60	5,0	43,0	69,1	56,0	147,8	4,3
Steinbach am Glan	336 096 02	849	395,8	466,24	10,4	90,7	21,3	17,1	271,6	1,9
Wahnwegen	336 101 02	690	314,6	455,92	4,2	46,3	14,4	11,7	247,1	1,5
VG Kusel	336 000 03	13 096	8 943,7	682,93	59,1	1 363,6	3 091,4	2 512,2	4 540,5	423,6
Albessen	336 002 03	140	69,1	493,87	4,9	8,6	12,3	10,0	43,4	1,9
Blaubach	336 006 03	386	371,6	962,76	1,8	39,4	177,2	143,7	181,2	4,5
Dennweiler-Frohnbach	336 015 03	281	146,4	521,00	3,2	21,0	33,7	27,3	92,3	0,6
Ehweiler	336 018 03	168	72,0	428,82	3,0	13,0	1,5	1,2	52,7	1,5
Etschberg	336 024 03	676	355,1	525,29	1,9	49,5	34,1	27,6	272,0	2,3
Haschbach am Remigiusberg	336 034 03	710	343,2	483,34	1,1	51,6	35,5	28,8	256,9	2,4
Herchweiler	336 039 03	514	220,2	428,48	1,9	36,4	14,3	11,6	167,5	1,1
Konken	336 052 03	749	717,9	958,49	6,8	122,6	357,2	289,7	255,2	41,1
Körborn	336 051 03	347	195,3	562,93	3,9	25,5	21,4	17,4	139,7	7,3
Kusel, St.	336 055 03	4 987	4 191,6	840,51	5,9	657,7	2 008,4	1 633,9	1 553,9	327,5
Oberalben	336 070 03	229	108,5	473,65	2,6	19,4	7,0	5,7	78,4	0,9

Landkreis Verbandsgemeinde Gemeinde	Gem.- Schl.- Nr.	Be- völkerung am 30.06.2015	Steuereinnahmen insgesamt (netto)		Einnahmen aus der / dem					
					Grundsteuer		Gewerbesteuer		Gemeindeanteil an der	
					A	B	Auf- kommen (brutto)	Ein- nahmen (netto) ¹	Ein- kommen- steuer	Umsatz- steuer
		Anzahl	1 000 EUR	EUR je Einw.	1 000 EUR					

noch: LK Kusel

Pfeffelbach	336 077 03	899	548,1	609,71	6,3	71,2	150,4	122,0	332,3	13,0
Reichweiler	336 084 03	539	249,8	463,39	1,3	47,2	5,3	4,3	194,5	1,2
Ruthweiler	336 088 03	443	202,2	456,48	1,5	40,0	7,4	6,0	151,1	0,7
Schellweiler	336 091 03	488	256,5	525,67	2,4	35,5	17,9	14,5	200,9	1,6
Selchenbach	336 094 03	320	135,9	424,80	3,5	24,9	1,4	1,1	104,7	0,1
Thallichtenberg	336 097 03	543	363,5	669,44	3,8	44,3	135,7	110,1	194,5	8,7
Theisbergstegen	336 098 03	677	396,5	585,70	3,3	55,7	70,6	57,2	269,5	7,2
VG Lauterecken-Wolfstein	336 000 08	18 840	10 311,6	547,32	127,6	1 798,2	2 306,9	1 875,2	5 927,7	502,3
Adenbach	336 001 08	138	51,9	376,19	2,1	8,9	1,1	0,9	39,1	0,2
Aschbach	336 005 08	324	155,6	480,30	2,2	23,1	1,6	1,3	125,4	1,3
Buborn	336 012 08	151	52,9	350,60	2,4	4,6	1,5	1,2	43,8	0,3
Cronenberg	336 013 08	154	50,6	328,79	1,9	9,0	1,4	1,1	37,7	0,2
Deimberg	336 014 08	100	33,6	336,29	1,4	4,1	-2,5	-2,1	29,6	0,1
Einöllen	336 019 08	431	196,5	455,97	3,4	32,7	13,9	11,3	143,4	4,1
Eßweiler	336 023 08	421	184,6	438,41	3,8	41,0	17,1	14,2	119,5	4,3
Ginsweiler	336 029 08	309	183,9	594,99	2,9	20,6	87,9	71,3	86,1	1,2
Glanbrücken	336 030 08	470	189,6	403,48	2,7	35,5	15,0	12,2	135,0	2,6
Grumbach	336 033 08	460	216,3	470,11	3,0	42,2	13,0	10,6	156,6	1,8
Hausweiler	336 035 08	47	18,8	400,89	1,1	1,7	0,5	0,4	15,5	0,0
Hefersweiler	336 036 08	521	243,1	466,55	3,6	41,0	-3,3	-2,7	196,2	2,5
Heinzenhausen	336 038 08	264	114,1	432,36	0,8	18,6	9,2	7,5	86,1	0,4
Herren-Sulzbach	336 040 08	152	60,1	395,32	2,0	9,4	1,2	1,0	45,4	2,1
Hinzweiler	336 042 08	371	170,7	460,11	2,2	31,1	4,9	4,0	129,2	2,4
Hohenöllen	336 043 08	345	168,1	487,18	3,3	23,5	28,6	23,2	115,4	1,9
Homburg	336 044 08	206	99,0	480,66	2,2	10,8	1,8	1,4	83,4	0,6
Hoppstädten	336 045 08	294	103,9	353,46	4,2	18,0	2,1	1,7	79,0	0,1
Jettenbach	336 048 08	823	482,1	585,74	5,1	78,7	74,8	60,9	325,2	9,3
Kappeln	336 049 08	206	82,5	400,47	4,4	10,2	6,8	5,5	62,0	0,2
Kirchweiler	336 050 08	179	56,3	314,29	3,3	11,0	4,5	3,7	37,7	0,3
Kreimbach-Kaulbach	336 053 08	761	413,6	543,45	2,2	61,9	82,7	67,3	263,2	15,8
Langweiler	336 057 08	252	111,8	443,62	2,2	16,6	2,6	2,1	89,6	0,8
Lauterecken, St.	336 058 08	2 150	1 681,4	782,03	3,6	301,8	784,3	636,0	602,1	126,8
Lohnweiler	336 060 08	403	182,2	452,17	2,4	27,8	9,1	7,4	142,4	1,3
Medard	336 061 08	487	380,9	782,20	3,0	60,9	205,6	167,3	136,1	11,5
Merzweiler	336 062 08	176	165,3	939,01	2,0	9,3	101,4	82,2	68,9	2,3
Nerzweiler	336 065 08	125	56,0	448,30	3,2	8,0	16,8	13,7	30,6	0,2
Nußbach	336 069 08	582	284,7	489,10	5,6	48,2	22,3	18,1	204,7	4,2
Oberweiler im Tal	336 072 08	152	65,4	429,98	2,0	13,5	-0,6	-0,5	46,1	0,2
Oberweiler-Tiefenbach	336 073 08	284	267,6	942,41	2,0	87,9	69,6	57,0	99,8	20,0
Odenbach	336 074 08	835	354,4	424,45	5,7	56,4	14,8	12,0	271,9	5,5
Offenbach-Hundheim	336 075 08	1 114	563,3	505,61	4,4	89,9	133,5	108,6	333,4	22,4
Reipoltskirchen	336 085 08	362	151,2	417,76	3,9	30,3	24,1	19,6	92,1	4,3
Relsberg	336 086 08	193	107,5	556,79	2,2	15,1	24,4	20,0	69,1	0,6
Rothselberg	336 087 08	649	317,4	489,08	7,5	66,7	11,0	8,9	224,9	7,7
Rutsweiler an der Lauter	336 090 08	365	152,9	419,01	1,3	37,7	10,6	8,6	102,7	1,0
Sankt Julian	336 095 08	1 104	493,8	447,26	5,5	84,1	61,9	50,2	332,4	15,5
Unterjeckenbach	336 100 08	70	31,1	444,46	1,8	3,2	9,2	7,5	18,0	0,3
Wiesweiler	336 104 08	411	158,9	386,51	3,6	29,9	18,6	15,0	106,1	2,8
Wolfstein, St.	336 105 08	1 999	1 458,0	729,37	5,4	273,6	423,7	345,4	602,3	223,2
VG Schönenberg-Kübelberg	336 000 05	12 074	7 275,6	602,59	20,4	1 090,8	1 976,0	1 602,3	4 386,4	140,3
Altenkirchen	336 004 05	1 317	656,3	498,32	3,7	99,9	32,9	26,7	510,2	11,0
Brücken (Pfalz)	336 011 05	2 141	1 098,1	512,88	4,5	184,2	138,3	112,1	767,4	25,1
Dittweiler	336 016 05	796	493,2	619,59	2,5	64,5	108,2	87,7	331,8	4,3
Frohnhofen	336 027 05	518	245,1	473,25	1,7	38,7	20,5	16,5	185,1	1,0
Gries	336 032 05	1 002	481,2	480,27	1,4	85,8	46,5	37,7	350,6	2,6
Ohmbach	336 076 05	816	389,7	477,60	1,9	53,2	41,5	33,7	293,6	3,1
Schönenberg-Kübelberg	336 092 05	5 484	3 912,0	713,34	4,6	564,5	1 588,0	1 287,8	1 947,7	93,3
VG Waldmohr	336 000 06	7 884	5 270,0	668,44	15,1	987,9	1 116,1	906,7	2 955,6	372,9
Breitenbach	336 010 06	1 821	1 032,3	566,90	7,4	139,7	149,8	122,6	738,9	14,0

noch: T 12 **Steuereinnahmen, Realsteuerhebesätze, Realsteueraufbringungskraft und Steuereinnahmekraft der Gemeinden 2015**

Landkreis Verbandsgemeinde Gemeinde	Gem.- Schl.- Nr.	Be- völkerung am 30.06.2015	Steuereinnahmen insgesamt (netto)		Einnahmen aus der / dem					
					Grundsteuer		Gewerbesteuer		Gemeindeanteil an der	
					A	B	Auf- kommen (brutto)	Ein- nahmen (netto) ¹	Ein- kommen- steuer	Umsatz- steuer
		Anzahl	1 000 EUR	EUR je Einw.	1 000 EUR					
noch: LK Kusel										
Dunzweiler	336 017 06	888	502,4	565,81	1,6	65,7	83,2	68,1	357,2	4,6
Waldmohr	336 102 06	5 175	3 735,2	721,78	6,1	782,5	883,0	716,1	1 859,5	354,2
LK Mainz-Bingen	339 000 00	205 056	360 579,4	1 758,44	1 497,3	21 507,5	272 433,9	217 493,8	107 774,0	10 439,6
Bingen am Rhein, gkSt.	339 005 00	24 682	42 588,1	1 725,47	92,7	4 156,1	30 492,4	25 097,6	10 650,7	1 940,4
Budenheim	339 009 00	8 507	9 218,9	1 083,68	3,0	1 126,4	3 716,2	3 041,4	4 498,3	480,2
Ingelheim am Rhein, gkSt.	339 030 00	24 288	185 566,0	7 640,23	20,7	759,4	207 913,2	164 702,4	14 377,4	5 167,6
VG Bodenheim	339 000 02	19 395	20 521,2	1 058,06	122,8	2 407,3	6 880,9	5 604,5	11 885,4	430,0
Bodenheim	339 006 02	7 308	10 677,2	1 461,03	58,8	1 104,9	5 518,2	4 497,4	4 648,4	338,4
Gau-Bischofsheim	339 020 02	1 926	1 718,3	892,18	7,5	184,0	337,2	273,5	1 233,9	11,8
Harxheim	339 026 02	2 206	2 018,4	914,95	12,4	248,9	396,0	321,2	1 412,3	16,9
Lörzweiler	339 034 02	2 215	1 658,0	748,54	23,2	197,4	151,2	122,6	1 292,1	16,1
Nackenheim	339 039 02	5 740	4 449,2	775,13	20,9	672,1	478,3	389,8	3 298,7	46,7
VG Gau-Algesheim	339 000 03	16 399	13 740,9	837,91	186,5	1 537,4	3 327,2	2 699,5	8 945,4	305,8
Appenheim	339 001 03	1 379	1 095,0	794,02	21,4	103,8	171,5	139,1	817,2	8,7
Bubenheim	339 008 03	879	613,4	697,79	18,6	62,7	62,6	50,8	473,1	5,0
Engelstadt	339 016 03	734	597,5	813,99	19,8	63,5	95,6	77,8	422,7	10,8
Gau-Algesheim, St.	339 019 03	6 713	5 984,0	891,40	36,6	698,9	1 897,3	1 538,6	3 549,0	134,4
Nieder-Hilbersheim	339 041 03	629	448,4	712,86	11,2	46,9	53,4	43,3	336,7	5,7
Ober-Hilbersheim	339 046 03	996	758,4	761,40	25,8	72,8	63,5	51,3	591,4	11,2
Ockenheim	339 048 03	2 499	1 972,8	789,45	26,7	214,9	444,0	361,2	1 329,8	32,4
Schwabenheim an der Selz	339 051 03	2 570	2 271,6	883,88	26,4	273,9	539,5	437,5	1 425,5	97,5
VG Heidesheim am Rhein	339 000 05	10 083	7 967,7	790,21	35,3	922,2	1 740,5	1 424,0	5 393,7	144,1
Heidesheim am Rhein	339 027 05	7 573	5 759,1	760,48	23,0	688,4	1 164,9	947,7	3 939,8	121,3
Wackernheim	339 061 05	2 510	2 208,5	879,90	12,3	233,7	575,6	476,3	1 453,9	22,8
VG Nieder-Olm	339 000 06	32 093	28 348,5	883,32	192,7	3 680,6	6 039,0	4 921,3	18 695,3	777,2
Essenheim	339 017 06	3 424	2 710,9	791,75	27,9	305,8	205,9	167,0	2 170,8	28,2
Jugenheim in Rheinhessen	339 031 06	1 582	1 410,0	891,26	17,0	130,5	383,1	310,7	899,2	46,7
Klein-Winternheim	339 032 06	3 573	3 617,8	1 012,54	15,3	408,7	1 170,9	949,6	2 121,8	115,5
Nieder-Olm, St.	339 042 06	9 679	9 706,5	1 002,84	25,1	1 587,8	2 636,4	2 157,7	5 438,0	477,4
Ober-Olm	339 047 06	4 216	3 144,1	745,76	27,9	368,1	319,2	258,9	2 444,1	32,7
Sörrenloch	339 054 06	1 206	1 153,1	956,12	6,0	109,1	414,8	336,4	685,7	12,5
Stadecken-Elsheim	339 057 06	4 688	3 801,5	810,89	55,7	425,2	573,2	469,1	2 788,7	47,6
Zornheim	339 067 06	3 725	2 804,6	752,90	17,9	345,4	335,3	271,9	2 146,9	16,7
VG Rhein-Nahe	339 000 01	14 916	10 120,1	678,48	88,9	1 294,5	1 902,0	1 544,4	6 912,1	151,8
Bacharach, St.	339 003 01	1 890	1 198,8	634,27	17,7	187,2	321,8	261,0	692,0	25,7
Breitscheid	339 007 01	134	67,7	505,25	3,0	11,7	-3,3	-2,7	54,9	0,3
Manubach	339 036 01	303	172,0	567,79	3,6	21,5	9,2	7,5	137,4	0,7
Münster-Sarmsheim	339 038 01	2 879	1 875,4	651,42	13,7	236,3	284,8	232,4	1 338,6	35,7
Niederheimbach	339 040 01	752	439,1	583,94	4,7	60,2	75,7	62,0	299,0	5,2
Oberdiebach	339 044 01	814	535,6	657,96	2,5	71,3	86,1	69,9	377,7	10,9
Oberheimbach	339 045 01	547	316,2	578,11	8,6	38,9	40,2	32,6	232,5	1,0
Trechtingshausen	339 058 01	1 020	631,9	619,46	1,7	83,8	119,7	97,1	429,1	16,6
Waldalgesheim	339 062 01	4 055	2 843,4	701,22	21,9	343,3	442,2	358,6	2 024,9	31,9
Weiler bei Bingen	339 063 01	2 522	2 040,0	808,88	11,5	240,2	525,6	426,2	1 326,0	23,8
VG Rhein-Selz	339 000 07	40 416	30 648,8	758,33	570,1	3 794,6	6 812,6	5 531,3	20 045,7	544,3
Dalheim	339 010 07	1 011	671,3	664,00	16,6	85,9	80,5	64,6	494,1	5,5
Dexheim	339 011 07	1 453	1 150,7	791,95	26,1	147,1	170,6	136,9	815,8	19,4
Dienheim	339 012 07	2 140	1 400,7	654,51	41,8	164,3	113,3	90,9	1 086,3	10,8
Dolgesheim	339 013 07	920	613,0	666,35	27,1	75,1	91,8	72,6	428,8	2,9
Dorn-Dürkheim	339 201 07	932	560,0	600,81	26,6	71,3	133,9	105,9	347,7	5,3
Eimsheim	339 015 07	527	332,4	630,79	18,8	48,8	15,5	12,6	246,3	2,5
Friesenheim	339 018 07	719	505,8	703,41	10,6	52,3	65,8	53,3	381,2	4,9
Guntersblum	339 024 07	3 761	2 626,4	698,34	65,7	383,9	555,4	450,4	1 669,6	41,8

**noch:
T 12** **Steuereinnahmen, Realsteuerhebesätze, Realsteueraufbringungskraft und Steuereinnahmekraft der
Gemeinden 2015**

Landkreis Verbandsgemeinde Gemeinde	Gem.- Schl.- Nr.	Be- völkerung am 30.06.2015	Steuereinnahmen insgesamt (netto)		Einnahmen aus der / dem					
					Grundsteuer		Gewerbesteuer		Gemeindeanteil an der	
		A	B	Auf- kommen (brutto)	Ein- nahmen (netto) ¹	Ein- kommen- steuer	Umsatz- steuer			
		Anzahl	1 000 EUR	EUR je Einw.	1 000 EUR					
noch: LK Mainz-Bingen										
Hahnheim	339 025 07	1 538	1 425,7	926,96	19,3	149,5	419,6	336,9	895,6	17,6
Hillesheim	339 028 07	614	396,3	645,43	19,2	50,3	95,2	75,9	232,1	16,0
Köngernheim	339 033 07	1 318	1 117,9	848,16	13,0	114,2	177,5	144,4	828,6	10,8
Ludwigshöhe	339 035 07	571	348,3	610,05	12,6	46,1	-0,3	-0,2	285,1	2,5
Mommenheim	339 037 07	3 110	2 630,0	845,65	24,7	314,1	639,5	513,4	1 726,3	41,1
Nierstein, St.	339 043 07	8 064	6 693,0	829,98	90,0	773,1	2 265,5	1 854,2	3 799,3	146,4
Oppenheim, St.	339 049 07	7 283	5 391,0	740,22	20,1	763,9	1 044,5	864,3	3 561,2	152,6
Selzen	339 053 07	1 509	1 216,8	806,38	25,0	137,5	277,5	222,8	806,2	21,1
Uelversheim	339 059 07	1 072	833,3	777,35	34,9	90,5	188,4	149,0	542,8	12,0
Undenheim	339 060 07	2 847	2 081,2	731,01	32,6	253,5	413,1	331,6	1 426,3	25,1
Weinolsheim	339 064 07	725	462,2	637,58	28,4	49,8	32,9	26,1	348,7	4,2
Wintersheim	339 066 07	302	192,8	638,41	17,0	23,4	32,4	25,6	123,6	1,8
VG Sprendlingen-Gensingen	339 000 08	14 277	11 859,2	830,65	184,4	1 828,9	3 609,7	2 927,4	6 370,1	498,3
Aspishheim	339 002 08	886	600,4	677,60	23,8	64,7	11,2	9,1	491,6	7,3
Badenheim	339 004 08	576	388,3	674,20	17,4	39,7	38,1	31,0	296,0	2,9
Gensingen	339 021 08	3 916	3 772,6	963,39	30,3	589,5	1 593,8	1 292,5	1 628,5	224,5
Grolsheim	339 022 08	1 240	1 598,4	1 289,04	8,7	424,1	647,7	525,3	591,9	44,7
Horrweiler	339 029 08	741	588,7	794,46	20,8	56,9	112,8	91,4	410,4	6,3
Sankt Johann	339 050 08	826	428,3	518,47	16,0	57,4	52,5	42,5	302,8	4,8
Sprendlingen	339 056 08	4 161	2 791,6	670,90	30,7	429,0	566,6	459,5	1 669,3	185,8
Welgesheim	339 065 08	560	538,6	961,70	11,7	48,4	244,6	198,3	272,7	5,3
Wolfsheim	339 202 08	753	563,5	748,30	14,5	65,8	101,6	82,4	389,1	8,9
Zotzenheim	339 068 08	618	588,9	952,85	10,6	53,3	240,9	195,3	317,9	7,8
LK Mayen-Koblenz	137 000 00	210 985	196 251,1	930,17	768,1	25 978,5	91 925,1	75 216,0	83 161,4	8 638,5
Andernach, gkSt.	137 003 00	29 294	37 547,3	1 281,74	34,5	3 935,5	23 628,0	19 500,6	10 880,8	2 049,3
Bendorf, St.	137 203 00	16 715	12 126,1	725,46	8,5	1 902,0	4 103,0	3 377,1	5 983,8	509,4
Mayen, gkSt.	137 068 00	18 709	22 011,9	1 176,54	51,7	2 895,8	12 779,1	10 518,2	6 541,6	1 517,0
VG Maifeld	137 000 02	24 292	18 219,6	750,02	284,0	2 330,8	6 513,4	5 295,1	9 566,0	651,3
Einig	137 023 02	140	123,8	884,34	5,6	9,3	36,3	29,4	77,1	2,1
Gappenhach	137 027 02	313	167,0	533,40	7,0	20,0	9,5	7,7	130,9	0,5
Gering	137 029 02	390	255,1	654,11	4,2	31,0	41,0	33,2	181,8	3,9
Gierschnach	137 030 02	264	147,3	558,08	6,0	17,2	28,1	22,5	99,7	0,7
Kalt	137 041 02	459	226,6	493,71	10,8	26,4	28,3	22,9	163,4	1,9
Kerben	137 048 02	479	291,9	609,49	9,5	38,9	39,2	31,8	209,4	1,2
Kollig	137 053 02	521	339,1	650,88	5,4	42,8	57,3	46,5	239,9	3,6
Lonnig	137 065 02	1 208	755,7	625,62	10,7	95,6	106,2	86,1	550,9	8,0
Mertloch	137 070 02	1 378	808,0	586,34	18,7	90,6	154,1	125,0	558,9	9,5
Münstermaifeld, St.	137 501 02	3 487	1 991,5	571,13	57,2	285,1	317,2	259,6	1 332,0	39,3
Naunheim	137 080 02	434	233,1	537,10	13,0	31,4	10,3	8,4	177,6	1,0
Ochtendung	137 086 02	5 318	3 576,0	672,44	36,1	519,4	1 008,2	817,6	2 043,1	134,3
Pillig	137 087 02	458	234,0	510,97	11,0	37,5	25,7	20,7	161,0	2,0
Polch, St.	137 089 02	6 741	7 373,1	1 093,76	53,7	883,4	4 337,4	3 528,5	2 461,0	424,9
Rüber	137 095 02	918	597,0	650,33	13,5	69,8	70,2	57,0	451,8	2,6
Trimbs	137 102 02	575	297,1	516,71	5,5	40,4	14,9	12,1	235,8	1,8
Welling	137 112 02	886	531,1	599,41	7,0	68,2	93,7	76,0	367,8	9,5
Wierschem	137 114 02	323	272,1	842,30	9,1	23,7	135,7	110,0	124,0	4,7
VG Mendig	137 000 04	13 257	9 607,2	724,69	37,6	1 618,7	2 839,7	2 306,4	5 248,1	350,1
Bell	137 008 04	1 359	1 119,2	823,56	7,0	143,2	409,5	331,0	595,0	37,1
Mendig, St.	137 069 04	8 667	6 455,1	744,79	14,5	1 157,9	2 050,1	1 667,8	3 320,3	266,4
Rieden	137 093 04	1 234	720,9	584,20	3,1	115,8	119,9	96,9	477,4	22,3
Thür	137 101 04	1 457	1 012,5	694,91	11,5	159,3	245,6	199,1	616,0	22,2
Volkesfeld	137 106 04	540	299,5	554,66	1,6	42,5	14,7	11,6	239,4	2,2
VG Pellenz	137 000 01	16 213	15 143,0	934,00	56,1	1 909,4	7 350,8	6 039,5	6 328,3	741,0
Kretz	137 056 01	730	654,6	896,65	2,3	126,2	295,4	239,6	251,2	32,3
Kruft	137 057 01	3 890	3 436,4	883,39	25,9	512,4	1 417,8	1 184,9	1 482,9	211,1

noch: T 12 **Steuereinnahmen, Realsteuerhebesätze, Realsteueraufbringungskraft und Steuereinnahmekraft der Gemeinden 2015**

Landkreis Verbandsgemeinde Gemeinde	Gem.- Schl.- Nr.	Be- völkerung am 30.06.2015	Steuereinnahmen insgesamt (netto)		Einnahmen aus der / dem					
					Grundsteuer		Gewerbesteuer		Gemeindeanteil an der	
					A	B	Auf- kommen (brutto)	Ein- nahmen (netto) ¹	Ein- kommen- steuer	Umsatz- steuer
		Anzahl	1 000 EUR	EUR je Einw.	1 000 EUR					

noch: LK Mayen-Koblenz

Nickenich	137 081 01	3 665	2 622,1	715,46	10,8	367,6	698,5	566,4	1 572,0	91,1
Plaidt	137 088 01	5 773	6 013,7	1 041,69	10,4	674,3	3 563,5	2 933,0	2 103,8	269,0
Saffig	137 096 01	2 155	2 416,3	1 121,23	6,8	229,0	1 375,6	1 115,6	918,3	137,5
VG Rhein-Mosel	137 000 09	26 717	23 750,4	888,96	147,5	3 109,2	9 437,6	7 672,5	12 194,6	542,6
Alken	137 201 09	653	437,4	669,81	2,5	89,9	77,0	63,2	267,2	13,0
Brey	137 204 09	1 516	1 031,5	680,42	4,8	157,7	131,9	107,3	748,2	9,7
Brodenbach	137 205 09	617	402,4	652,24	3,2	99,9	48,7	39,5	243,0	13,8
Burgen	137 206 09	708	420,3	593,63	3,3	88,4	60,1	48,8	270,2	6,3
Dieblich	137 207 09	2 438	1 896,3	777,81	17,6	309,9	372,5	302,1	1 228,5	31,5
Hatzenport	137 208 09	616	276,5	448,84	3,3	56,0	43,8	35,5	175,4	4,0
Kobem-Gondorf	137 212 09	3 154	3 205,3	1 016,26	36,4	375,3	1 839,6	1 491,9	1 240,5	53,8
Lehmen	137 504 09	1 358	752,7	554,27	16,4	94,3	27,9	22,6	608,6	5,0
Löf	137 214 09	1 499	1 030,3	687,35	8,5	140,6	323,0	262,0	586,2	29,2
Macken	137 215 09	356	224,0	629,31	4,9	34,2	28,8	23,3	158,3	2,0
Niederfell	137 217 09	1 032	444,7	430,88	5,8	85,6	37,2	30,2	282,8	38,2
Nörtershausen	137 219 09	1 115	867,2	777,77	3,4	142,7	117,6	95,3	611,0	10,4
Oberfell	137 220 09	1 087	802,3	738,05	1,0	131,2	199,8	162,1	482,0	23,6
Rhens, St.	137 221 09	2 915	2 165,2	742,78	11,4	364,9	403,9	328,6	1 403,4	49,4
Spay	137 223 09	1 932	4 439,0	2 297,63	2,0	203,4	4 073,5	3 313,9	772,1	141,7
Waldesch	137 227 09	2 215	1 994,3	900,35	0,6	318,6	484,5	394,1	1 246,2	27,1
Winningen	137 230 09	2 439	2 454,4	1 006,32	17,3	294,5	1 023,6	835,2	1 232,6	67,0
Wolken	137 231 09	1 067	906,6	849,65	5,1	122,1	144,2	116,9	638,6	17,0
VG Vallendar	137 000 07	15 167	12 877,3	849,04	15,0	1 906,7	4 040,2	3 291,1	7 273,6	332,7
Niederwerth	137 218 07	1 338	817,4	610,92	1,6	121,7	179,1	145,2	537,8	7,9
Urbard	137 224 07	3 195	2 614,8	818,40	2,8	403,3	676,5	548,6	1 601,0	45,4
Vallendar, St.	137 226 07	8 327	7 757,6	931,62	4,5	1 081,8	2 898,0	2 364,8	4 016,5	259,5
Weitersburg	137 229 07	2 307	1 687,6	731,50	6,1	299,8	286,6	232,4	1 118,3	19,9
VG Vordereifel	137 000 03	16 380	11 175,3	682,25	75,9	1 526,7	3 808,5	3 084,9	6 158,1	290,7
Acht	137 001 03	67	39,7	592,91	0,6	8,4	7,4	6,0	24,3	0,2
Anschau	137 004 03	294	162,7	553,45	1,7	29,6	16,7	13,4	114,0	3,5
Arft	137 006 03	268	111,5	416,19	0,7	21,4	3,2	2,6	85,6	0,2
Baar	137 007 03	774	535,2	691,54	4,5	91,7	266,9	216,4	200,0	20,5
Bermel	137 011 03	357	139,5	390,73	1,7	28,2	7,1	5,7	102,7	0,4
Boos	137 014 03	621	261,9	421,72	3,3	53,3	47,8	38,4	158,2	7,6
Ditscheid	137 019 03	267	130,2	487,62	1,7	16,7	29,3	23,7	86,3	1,2
Ettringen	137 025 03	2 724	1 549,3	568,77	7,2	238,3	352,3	285,7	971,5	41,6
Haussten	137 034 03	380	197,4	519,39	1,3	31,6	4,0	3,3	159,9	0,4
Herresbach	137 035 03	496	309,1	623,25	4,8	63,9	81,7	66,3	170,0	2,7
Hirten	137 036 03	250	130,3	521,27	1,1	17,7	23,0	18,5	92,1	0,3
Kehrig	137 043 03	1 173	1 872,3	1 596,16	9,7	108,0	1 475,4	1 196,5	523,0	33,3
Kirchwald	137 049 03	942	494,0	524,40	2,6	78,9	104,6	84,8	313,7	8,6
Kottenheim	137 055 03	2 683	2 296,7	856,03	2,5	277,6	937,4	760,2	1 152,4	99,5
Langenfeld	137 060 03	655	529,7	808,75	0,5	64,0	195,0	158,2	292,7	12,8
Langscheid	137 061 03	98	61,3	625,27	0,3	13,5	-1,7	-1,4	48,1	0,4
Lind	137 063 03	52	25,5	490,29	0,8	5,8	0,3	0,3	18,5	0,1
Luxem	137 066 03	291	120,3	413,53	3,9	20,1	12,7	10,2	83,9	1,7
Monreal	137 074 03	809	441,1	545,29	11,8	68,6	66,1	53,6	298,1	6,6
Münk	137 077 03	255	131,8	516,97	1,3	22,9	9,1	7,3	95,1	4,7
Nachtsheim	137 079 03	530	287,1	541,69	2,8	46,6	48,3	39,2	192,9	4,6
Reudelscherz	137 092 03	370	206,9	559,13	1,9	25,0	17,4	14,0	163,7	1,3
Sankt Johann	137 097 03	938	644,3	686,93	1,9	89,0	195,6	158,6	382,0	10,9
Siebenbach	137 099 03	195	206,7	1 060,20	1,5	21,6	112,1	90,2	87,2	5,6
Virneburg	137 105 03	361	177,9	492,93	0,8	37,4	9,0	7,3	129,3	2,2
Weiler	137 110 03	477	- 148,7	- 311,82	4,4	42,7	-500,3	-405,7	191,6	17,2
Welschenbach	137 113 03	53	261,2	4 929,08	0,7	4,5	288,1	231,6	21,6	2,7
VG Weißenthurm	137 000 08	34 241	33 792,9	986,91	57,4	4 843,8	17 424,7	14 130,7	12 986,5	1 654,4
Bassenheim	137 202 08	2 927	1 870,3	638,97	19,6	445,9	-149,2	-121,0	1 467,1	47,1
Kaltenengers	137 209 08	2 082	1 283,1	616,28	3,7	232,6	188,2	152,6	860,3	22,5

Landkreis Verbandsgemeinde Gemeinde	Gem.- Schl.- Nr.	Be- völkerung am 30.06.2015	Steuereinnahmen insgesamt (netto)		Einnahmen aus der / dem					
					Grundsteuer		Gewerbesteuer		Gemeindeanteil an der	
					A	B	Auf- kommen (brutto)	Ein- nahmen (netto) ¹	Ein- kommen- steuer	Umsatz- steuer
		Anzahl	1 000 EUR	EUR je Einw.	1 000 EUR					

noch: LK Mayen-Koblenz

Kettig	137 211 08	3 330	2 294,0	688,88	12,7	383,4	502,9	407,9	1 412,9	59,6
Mülheim-Kärlich, St.	137 216 08	11 018	16 175,4	1 468,09	15,5	2 067,2	10 464,0	8 485,9	4 556,8	1 012,8
Sankt Sebastian	137 222 08	2 618	1 464,7	559,48	3,4	263,1	222,7	180,6	996,4	13,4
Urmitz	137 225 08	3 474	4 740,9	1 364,68	1,8	534,5	2 955,3	2 396,6	1 628,3	169,0
Weißenthurm, St.	137 228 08	8 792	5 964,5	678,41	0,7	917,2	3 240,8	2 628,2	2 064,7	329,9
LK Neuwied	138 000 00	179 694	168 276,1	936,46	331,6	25 184,7	78 999,9	64 479,3	67 814,9	8 611,9
Neuwied, gkSt.	138 045 00	63 916	57 262,4	895,90	50,3	10 257,4	24 926,5	20 679,8	21 158,0	3 861,3
VG Asbach	138 000 01	21 992	30 959,6	1 407,77	63,1	2 746,0	21 104,6	17 059,5	9 505,3	1 486,4
Asbach	138 003 01	7 181	5 009,2	697,56	32,1	914,7	1 396,9	1 132,8	2 715,4	183,6
Buchholz (Ww.)	138 080 01	4 441	5 071,2	1 141,91	13,0	488,4	3 045,2	2 448,3	1 871,7	228,7
Neustadt (Wied)	138 044 01	6 189	7 881,6	1 273,48	13,9	801,5	4 906,7	3 944,9	2 676,9	418,2
Windhagen	138 077 01	4 181	12 997,6	3 108,72	4,2	541,4	11 755,9	9 533,5	2 241,3	655,9
VG Bad Hönningen	138 000 02	11 781	8 555,7	726,23	24,0	1 370,9	3 382,9	2 747,8	4 017,1	330,7
Bad Hönningen, St.	138 004 02	5 727	5 004,7	873,87	4,7	771,8	2 520,3	2 047,7	1 924,6	215,4
Hammerstein	138 024 02	336	191,3	569,33	4,0	26,6	63,7	52,1	104,2	2,7
Leutesdorf	138 038 02	1 829	854,9	467,41	9,7	159,0	79,2	64,2	594,1	18,8
Rheinbrohl	138 063 02	3 889	2 504,8	644,07	5,6	413,6	719,8	583,7	1 394,1	93,9
VG Dierdorf	138 000 03	10 735	8 366,5	779,36	40,0	1 323,7	3 770,2	3 057,6	3 549,2	357,7
Dierdorf, St.	138 012 03	5 666	3 842,8	678,22	24,4	743,3	1 538,2	1 247,4	1 612,7	195,6
Großmaischeld	138 023 03	2 357	2 489,7	1 056,29	6,6	288,8	1 521,2	1 233,6	844,2	109,4
Isenburg	138 031 03	615	335,9	546,23	2,2	53,1	53,2	43,3	231,4	2,8
Kleinmaischeld	138 034 03	1 315	1 206,8	917,70	2,6	170,0	561,2	455,1	530,8	43,0
Marienhäusen	138 201 03	476	313,6	658,76	3,1	35,4	79,6	64,5	204,4	5,0
Stebach	138 069 03	306	177,7	580,75	1,1	33,3	16,9	13,7	125,7	1,9
VG Linz am Rhein	138 000 04	18 160	20 123,3	1 108,11	26,9	2 431,1	10 536,9	8 545,0	8 029,0	925,9
Dattenberg	138 009 04	1 507	998,8	662,79	3,5	177,7	190,8	154,7	617,3	37,2
Kasbach-Ohlenberg	138 501 04	1 349	923,0	684,24	2,9	138,7	130,1	105,5	658,0	14,9
Leubsdorf	138 037 04	1 593	1 003,7	630,07	2,6	181,3	178,6	144,8	656,4	11,3
Linz am Rhein, St.	138 041 04	5 870	5 603,3	954,56	6,6	784,9	2 455,4	1 991,3	2 450,0	327,4
Ockenfels	138 055 04	1 039	729,5	702,14	2,6	128,3	84,8	68,8	518,7	7,3
Skt. Katharinen (LK Neuwied)	138 068 04	3 348	5 506,2	1 644,62	5,4	464,6	4 079,4	3 308,2	1 482,4	229,0
Vettelschoß	138 075 04	3 454	5 358,7	1 551,45	3,1	555,5	3 417,8	2 771,7	1 646,3	298,8
VG Puderbach	138 000 05	14 523	10 286,9	708,32	55,7	1 854,5	3 886,0	3 151,4	4 725,7	435,8
Dernbach	138 011 05	1 016	2 146,1	2 112,28	4,5	288,8	1 766,6	1 432,7	334,7	82,1
Döttesfeld	138 013 05	597	304,3	509,69	2,3	63,3	45,8	37,2	196,0	1,4
Dürholz	138 014 05	1 224	885,2	723,20	3,3	161,0	346,1	280,7	404,2	31,0
Hanroth	138 025 05	620	329,7	531,70	1,7	82,1	54,9	44,5	196,0	4,3
Harschbach	138 027 05	413	321,4	778,27	2,0	35,5	127,6	103,5	160,5	18,3
Linkenbach	138 040 05	469	268,5	572,43	2,8	51,5	20,5	16,7	191,0	2,4
Niederhofen	138 048 05	423	195,2	461,44	0,5	38,7	26,3	21,3	130,6	1,5
Niederwambach	138 050 05	425	273,1	642,67	3,1	47,9	65,2	52,8	157,5	8,9
Oberdreis	138 052 05	863	408,9	473,84	6,5	87,1	67,4	54,7	241,8	12,7
Puderbach	138 057 05	2 362	1 636,9	693,03	6,6	321,4	546,8	443,4	756,4	100,3
Ratzert	138 058 05	226	119,0	526,48	1,4	21,2	25,5	20,7	73,8	0,2
Raubach	138 059 05	1 912	1 440,6	753,48	2,6	248,3	550,9	446,7	597,9	138,3
Rodenbach bei Puderbach	138 064 05	646	299,3	463,28	2,8	64,0	40,3	32,6	191,5	3,0
Steimel	138 070 05	1 268	646,2	509,64	2,9	148,1	66,2	53,7	426,9	9,5
Urbach	138 074 05	1 482	756,1	510,21	6,4	143,1	82,6	67,0	516,2	20,2
Woldert	138 078 05	577	256,3	444,23	6,3	52,4	53,5	43,4	150,8	1,7
VG Rengsdorf	138 000 06	16 489	15 231,9	923,76	37,3	2 295,4	6 564,9	5 322,5	6 914,0	603,4
Anhausen	138 002 06	1 365	1 035,9	758,88	5,1	208,9	172,3	138,5	577,5	101,3
Bonefeld	138 005 06	955	488,8	511,80	3,7	107,3	64,4	52,3	308,5	14,5
Ehlscheid	138 015 06	1 357	864,2	636,88	2,8	197,4	65,2	52,8	595,2	10,0

Landkreis Verbandsgemeinde Gemeinde	Gem.- Schl.- Nr.	Be- völkerung am 30.06.2015	Steuereinnahmen insgesamt (netto)		Einnahmen aus der / dem					
					Grundsteuer		Gewerbesteuer		Gemeindeanteil an der	
		A	B	Auf- kommen (brutto)	Ein- nahmen (netto) ¹	Ein- kommen- steuer	Umsatz- steuer			
		Anzahl	1 000 EUR	EUR je Einw.	1 000 EUR					
noch: LK Neuwied										
Hardert	138 026 06	823	453,9	551,55	2,4	97,2	44,0	35,7	307,7	7,8
Hümmerich	138 030 06	777	452,8	582,78	0,4	83,7	77,6	63,0	297,7	4,7
Kurtscheid	138 036 06	937	1 044,5	1 114,76	1,8	156,5	514,8	417,5	402,2	60,6
Meinborn	138 042 06	526	297,1	564,85	2,7	41,6	29,1	23,4	223,8	4,3
Melsbach	138 043 06	2 002	1 347,2	672,91	1,6	254,1	84,8	68,8	991,3	25,6
Oberhonnefeld-Gierend	138 053 06	1 057	1 155,8	1 093,49	1,9	173,6	717,5	581,8	321,9	73,3
Oberraden	138 054 06	627	652,8	1 041,11	3,3	74,4	342,4	277,7	275,8	17,9
Rengsdorf	138 061 06	2 667	4 922,4	1 845,65	3,1	491,6	3 703,5	3 003,4	1 238,2	180,1
Rüscheld	138 066 06	785	487,5	621,04	2,2	91,9	50,2	40,7	338,0	10,9
Straßenhaus	138 071 06	1 887	1 393,7	738,59	4,9	242,4	365,5	296,4	772,6	69,8
Thalhausen	138 072 06	724	635,3	877,52	1,4	74,6	333,7	270,6	263,7	22,6
VG Unkel	138 000 07	13 067	11 303,5	865,04	16,4	1 789,8	3 468,2	2 813,2	6 278,1	352,3
Bruchhausen	138 008 07	952	1 017,8	1 069,15	4,6	104,4	523,6	424,6	464,0	15,9
Erpel	138 019 07	2 545	1 648,1	647,57	4,7	280,6	248,4	202,1	1 127,1	21,7
Rheinbreitbach	138 062 07	4 502	4 945,2	1 098,45	3,3	702,3	1 921,6	1 558,3	2 470,0	193,0
Unkel, St.	138 073 07	5 068	3 692,4	728,57	3,8	702,6	774,6	628,2	2 217,0	121,7
VG Waldbreitbach	138 000 08	9 031	6 186,4	685,02	17,8	1 115,8	1 359,6	1 102,6	3 638,6	258,3
Breitscheid	138 006 08	2 097	1 561,9	744,81	3,3	275,5	421,5	341,8	878,0	44,5
Datzeroth	138 010 08	238	122,2	513,30	2,1	27,4	3,6	2,9	87,7	0,7
Hausen (Wied)	138 007 08	1 855	1 179,8	636,02	5,1	171,6	380,3	308,4	619,0	68,3
Niederbreitbach	138 047 08	1 547	931,4	602,06	2,5	180,7	104,2	84,5	641,5	14,2
Roßbach	138 065 08	1 461	1 082,3	740,80	2,4	190,4	170,3	138,1	726,2	16,0
Waldbreitbach	138 076 08	1 833	1 308,9	714,07	2,4	270,3	279,7	226,8	686,2	114,7
LK Rhein-Hunsrück-Kreis	140 000 00	102 230	86 923,8	850,28	717,2	12 811,7	38 318,5	31 145,5	37 530,9	4 193,2
Boppard, St.	140 501 00	15 266	15 872,7	1 039,74	25,0	2 115,8	8 169,7	6 646,0	6 069,6	802,4
VG Emmelshausen	140 000 02	14 529	11 245,9	774,03	90,8	1 810,3	3 688,6	2 994,9	5 854,1	430,7
Badenhard	140 005 02	144	79,8	553,90	3,7	12,6	6,8	5,5	57,1	0,5
Beulich	140 201 02	499	316,3	633,96	6,6	45,4	98,4	79,8	179,8	3,0
Bickenbach	140 014 02	334	149,8	448,47	6,0	30,5	22,8	18,3	90,7	3,5
Birkheim	140 016 02	144	87,6	608,03	2,9	16,6	5,0	4,1	62,9	0,6
Dörth	140 031 02	519	1 181,2	2 275,90	1,7	157,3	865,1	701,5	206,4	112,8
Emmelshausen, St.	140 036 02	4 746	3 484,8	734,25	6,4	629,5	949,7	775,0	1 935,8	120,8
Gondershausen	140 043 02	1 261	814,6	645,98	5,6	125,8	193,8	157,2	495,2	23,1
Halsenbach	140 045 02	1 250	1 376,0	1 100,78	7,7	196,1	743,6	603,0	501,7	63,5
Hausbay	140 047 02	190	257,7	1 356,22	2,4	19,8	189,6	153,7	73,3	8,0
Hungenroth	140 060 02	251	165,4	658,85	2,8	29,1	28,8	23,4	103,5	5,9
Karbach	140 063 02	613	326,7	533,01	5,6	46,2	49,2	39,9	227,9	5,8
Kratzenburg	140 075 02	403	276,3	685,48	3,6	38,0	81,7	66,2	162,9	4,4
Leiningen	140 084 02	730	537,3	735,96	3,9	99,5	109,7	89,0	326,8	15,9
Lingerhahn	140 087 02	467	283,4	606,81	1,9	44,7	74,1	59,5	159,6	15,8
Maisborn	140 089 02	130	75,8	583,14	3,2	12,8	8,4	6,8	49,4	1,6
Mermuth	140 093 02	243	147,2	605,74	5,0	27,4	12,2	9,9	101,7	2,2
Morshausen	140 205 02	361	196,5	544,36	3,6	33,9	14,2	11,5	144,3	2,0
Mühlpfad	140 098 02	69	33,5	486,00	1,8	6,5	0,4	0,3	24,4	0,3
Ney	140 102 02	341	245,2	719,05	3,9	34,6	38,7	31,4	171,6	1,7
Niedert	140 108 02	136	111,8	821,81	2,3	16,3	46,6	37,8	43,5	11,1
Norath	140 110 02	466	302,6	649,33	1,9	41,7	45,1	36,3	218,6	1,8
Pfalzfeld	140 117 02	621	440,5	709,34	1,8	92,0	65,9	53,5	258,3	22,9
Schwall	140 140 02	344	221,8	644,72	1,2	31,1	28,6	23,2	163,4	1,8
Thörlingen	140 149 02	149	75,1	504,04	2,5	12,6	8,9	7,2	50,6	1,7
Utzenhain	140 156 02	118	59,3	502,82	2,5	10,3	1,2	1,0	44,6	0,1
VG Kastellaun	140 000 03	15 611	11 739,0	751,97	140,1	1 783,7	4 972,8	4 032,7	5 213,1	524,4
Alterkülz	140 001 03	427	393,7	921,92	7,4	39,6	222,0	180,0	148,4	16,7
Bell (Hunsrück)	140 009 03	1 442	760,0	527,03	23,3	113,7	146,2	118,5	478,8	20,3
Beltheim	140 010 03	1 918	1 343,7	700,57	17,6	176,9	533,2	432,4	659,5	49,0

noch: T 12 **Steuereinnahmen, Realsteuerhebesätze, Realsteueraufbringungskraft und Steuereinnahmekraft der Gemeinden 2015**

Landkreis Verbandsgemeinde Gemeinde	Gem.- Schl.- Nr.	Be- völkerung am 30.06.2015	Steuereinnahmen insgesamt (netto)		Einnahmen aus der / dem					
					Grundsteuer		Gewerbesteuer		Gemeindeanteil an der	
					A	B	Auf- kommen (brutto)	Ein- nahmen (netto) ¹	Ein- kommen- steuer	Umsatz- steuer
		Anzahl	1 000 EUR	EUR je Einw.	1 000 EUR					

noch: LK Rhein-Hunsrück-Kreis

Braunshorn	140 018 03	605	386,9	639,49	6,8	50,4	124,9	101,3	218,7	7,0
Buch	140 021 03	897	501,5	559,12	11,4	69,0	132,0	107,1	301,5	9,6
Dommershausen	140 202 03	1 084	1 686,4	1 555,73	14,9	131,7	1 285,3	1 042,3	418,7	76,0
Gödenroth	140 042 03	473	329,3	696,21	6,1	40,5	103,4	83,9	193,0	4,6
Hasselbach	140 046 03	188	80,8	429,86	4,3	13,7	0,2	0,1	61,7	0,4
Hollnich	140 055 03	295	169,6	574,94	2,2	24,2	21,1	17,1	122,4	2,5
Kastellaun, St.	140 064 03	5 214	4 348,7	834,04	2,9	809,7	2 050,3	1 662,7	1 604,0	262,1
Korweiler	140 073 03	88	41,1	466,91	1,7	6,7	8,4	6,8	25,2	0,4
Lahr	140 502 03	168	76,3	454,18	2,0	17,7	1,5	1,2	54,1	0,8
Mastershausen	140 204 03	983	745,0	757,92	10,3	138,0	258,2	209,4	323,1	61,3
Michelbach	140 095 03	164	74,5	454,08	3,9	11,3	9,9	8,0	50,3	0,7
Mörsdorf	140 503 03	609	280,2	460,16	6,6	63,9	17,8	14,4	184,7	7,2
Roth	140 131 03	258	122,6	475,07	4,4	16,8	14,0	11,4	87,8	1,1
Spesenroth	140 147 03	148	81,7	552,01	3,8	11,0	9,9	8,0	57,9	0,7
Uhler	140 153 03	351	174,8	498,03	4,5	25,0	22,7	18,4	124,6	1,2
Zilshausen	140 504 03	299	142,2	475,65	6,0	23,9	11,9	9,6	98,6	2,8
VG Kirchberg (Hunsrück)	140 000 04	19 727	13 999,5	709,66	188,1	2 517,7	5 405,4	4 419,2	6 078,2	737,5
Bärenbach	140 006 04	432	629,3	1 456,61	2,4	119,5	448,9	365,2	113,2	26,8
Belg	140 007 04	138	54,8	396,74	3,3	7,8	3,0	2,4	40,2	0,3
Büchenbeuren	140 024 04	1 712	1 330,0	776,86	4,4	297,7	699,9	575,8	420,3	29,7
Dickenschied	140 028 04	710	460,5	648,58	5,9	60,3	103,9	84,3	299,3	9,5
Dill	140 029 04	201	89,1	443,41	6,3	11,2	8,5	7,1	63,1	0,1
Dillendorf	140 030 04	595	238,2	400,41	3,2	38,6	17,7	14,3	178,5	0,5
Gehlweiler	140 040 04	238	99,4	417,53	1,4	18,1	11,8	9,5	68,0	0,7
Gemünden	140 041 04	1 251	668,3	534,17	6,2	135,7	174,8	141,8	353,6	27,6
Hahn	140 044 04	185	96,9	523,98	4,5	15,6	3,0	2,5	73,6	0,2
Hecken	140 048 04	110	50,7	460,72	4,2	6,7	4,2	3,4	35,3	0,4
Heinzenbach	140 049 04	414	206,8	499,43	3,7	36,8	6,1	4,9	156,0	4,7
Henau	140 050 04	145	104,4	720,00	2,4	12,0	50,0	40,3	44,9	3,6
Hirschfeld (Hunsrück)	140 053 04	291	143,8	494,33	4,7	38,3	17,8	14,5	80,7	4,8
Kappel	140 062 04	472	268,1	567,92	10,5	37,4	81,0	65,7	149,7	3,5
Kirchberg (Hunsrück), St.	140 067 04	3 866	3 593,0	929,38	12,9	604,0	1 856,4	1 523,7	1 208,7	237,5
Kludenbach	140 071 04	97	94,0	969,26	2,6	8,1	46,1	36,4	46,5	0,2
Laufersweiler	140 081 04	835	479,4	574,10	5,6	68,4	210,1	170,4	220,3	10,6
Lautzenhausen	140 082 04	375	820,7	2 188,50	2,8	249,9	261,3	213,2	124,4	229,2
Lindenschied	140 086 04	206	152,3	739,29	2,1	19,2	53,6	43,5	80,7	5,7
Maitzborn	140 090 04	108	92,3	854,91	4,3	9,0	53,4	43,5	34,1	1,2
Metzenhausen	140 094 04	114	79,1	693,98	3,9	7,8	32,9	26,7	39,9	0,3
Nieder Kostenz	140 105 04	180	137,7	765,12	4,5	12,7	61,8	50,1	69,4	0,5
Niedersohren	140 107 04	456	213,9	469,08	3,4	34,2	22,2	18,0	156,4	1,0
Niederweiler	140 109 04	387	400,1	1 033,89	5,3	36,4	263,0	213,3	130,9	12,9
Ober Kostenz	140 111 04	258	121,9	472,38	6,4	18,1	-10,5	-8,4	100,9	4,1
Raversbeuren	140 120 04	122	66,4	544,56	4,6	11,4	7,6	6,1	44,0	0,1
Reckershausen	140 122 04	359	210,3	585,75	6,1	31,5	74,3	58,7	107,6	5,6
Rödelhausen	140 128 04	147	58,9	400,80	3,9	11,6	6,6	5,4	36,6	0,8
Rödern	140 129 04	192	108,5	565,04	2,2	13,8	26,2	21,2	67,7	2,7
Rohrbach	140 130 04	175	66,6	380,71	4,5	10,5	1,8	1,5	48,4	0,3
Schlierschied	140 135 04	183	143,6	784,63	5,0	20,0	34,7	28,1	62,8	27,4
Schwarzen	140 141 04	138	48,5	351,09	4,4	9,8	3,5	2,8	29,6	0,7
Sohren	140 145 04	3 240	1 989,8	614,15	7,5	399,1	740,9	609,8	886,8	76,3
Sohrschied	140 146 04	102	52,2	511,68	2,7	7,2	6,9	5,6	35,5	0,9
Todenroth	140 151 04	81	29,2	360,09	1,4	7,8	1,2	1,0	18,1	0,2
Unzenberg	140 154 04	419	219,8	524,55	6,7	29,6	20,9	17,1	163,5	1,7
Wahlenau	140 159 04	192	83,7	435,84	4,4	15,5	0,6	0,5	62,3	0,5
Womrath	140 163 04	199	117,9	592,25	7,1	14,5	2,1	1,7	93,2	0,6
Woppenroth	140 164 04	249	108,7	436,68	7,5	20,5	-4,7	-3,8	79,6	3,7
Würrich	140 165 04	153	70,9	463,51	3,0	11,5	2,0	1,6	53,6	0,4
VG Rheinböllen	140 000 05	10 153	8 594,8	846,53	71,3	976,7	3 651,6	2 967,6	4 243,7	296,2
Argenthal	140 003 05	1 652	1 025,4	620,71	14,5	154,0	212,3	172,7	647,5	28,7
Benzweiler	140 011 05	205	105,1	512,73	3,3	16,1	5,4	4,4	80,6	0,3

Landkreis Verbandsgemeinde Gemeinde	Gem.- Schl.- Nr.	Be- völkerung am 30.06.2015	Steuereinnahmen insgesamt (netto)		Einnahmen aus der / dem					
					Grundsteuer		Gewerbesteuer		Gemeindeanteil an der	
					A	B	Auf- kommen (brutto)	Ein- nahmen (netto) ¹	Ein- kommen- steuer	Umsatz- steuer
		Anzahl	1 000 EUR	EUR je Einw.	1 000 EUR					

noch: LK Rhein-Hunsrück-Kreis

Dichtelbach	140 027 05	662	374,9	566,38	3,1	36,3	41,7	33,5	296,5	2,9
Ellern (Hunsrück)	140 035 05	857	722,5	843,06	9,0	95,8	175,4	142,3	446,9	26,1
Erbach	140 037 05	262	193,8	739,80	1,6	24,3	66,3	53,9	111,8	0,8
Kisselbach	140 068 05	592	340,0	574,40	4,5	1,1	102,0	81,3	240,7	9,7
Liebshausen	140 085 05	493	383,2	777,30	4,4	44,4	103,1	83,6	236,4	11,5
Mörschbach	140 096 05	343	260,9	760,53	6,2	38,8	95,5	77,7	130,0	7,2
Rheinböllen, St.	140 125 05	4 017	4 452,5	1 108,41	11,0	466,0	2 763,7	2 248,3	1 510,2	203,8
Riesweiler	140 127 05	702	467,9	666,49	7,8	70,8	21,5	17,4	367,0	2,4
Schnorbach	140 138 05	238	194,4	816,62	3,1	19,6	63,2	51,2	116,5	2,4
Steinbach	140 148 05	130	74,2	570,52	2,9	9,5	1,5	1,2	59,6	0,4
VG Sankt Goar-Oberwesel	140 000 06	8 854	8 048,8	909,06	67,2	1 297,7	3 616,6	2 942,1	3 391,2	300,5
Damscheid	140 025 06	629	495,1	787,12	7,9	59,1	222,3	180,9	238,1	5,9
Laudert	140 080 06	408	766,2	1 877,95	5,7	51,0	646,8	526,2	168,6	11,9
Niederburg	140 104 06	673	370,7	550,77	3,2	67,2	12,0	9,8	284,0	3,1
Oberwesel, St.	140 112 06	2 829	2 242,5	792,69	24,3	473,8	564,5	459,2	1 145,9	124,9
Perscheid	140 116 06	362	221,0	610,49	6,0	30,8	61,0	49,7	131,1	1,8
Sankt Goar, St.	140 133 06	2 707	1 618,2	597,77	13,7	391,9	242,0	196,9	952,1	45,1
Urbach	140 155 06	720	454,9	631,86	3,2	97,6	73,4	59,7	283,9	7,3
Wiebelsheim	140 161 06	526	1 880,2	3 574,58	3,1	126,3	1 794,5	1 459,8	187,5	100,5
VG Simmern / Hunsrück	140 000 07	18 090	17 423,0	963,13	134,8	2 309,8	8 813,8	7 142,9	6 681,1	1 101,5
Altweidelbach	140 002 07	245	138,0	563,40	3,7	20,4	26,5	21,5	90,4	1,2
Belgweiler	140 008 07	209	101,8	487,20	3,0	13,6	-0,2	-0,2	83,3	0,9
Bergenhäuser	140 012 07	113	47,9	424,32	-	0,1	18,2	14,7	31,7	0,9
Biebern	140 015 07	305	174,2	571,30	3,4	27,0	10,2	8,3	129,6	5,0
Bubach	140 020 07	270	161,7	598,85	5,0	17,4	28,5	22,5	114,3	1,7
Budenbach	140 023 07	192	192,8	1 003,99	2,7	16,6	105,5	85,3	81,7	5,5
Fronhofen	140 039 07	222	121,8	548,85	5,5	15,9	8,8	7,1	91,0	1,4
Holzbach	140 056 07	501	278,3	555,48	7,7	43,4	23,4	18,9	204,9	1,9
Horn	140 058 07	345	212,2	614,99	6,4	27,6	20,7	16,8	156,1	2,7
Keidelheim	140 065 07	297	240,7	810,57	2,4	25,4	27,9	22,5	189,1	0,9
Klosterkumbd	140 070 07	271	235,4	868,52	6,4	28,4	97,6	79,2	112,4	7,8
Külz (Hunsrück)	140 076 07	483	296,6	614,14	4,2	48,3	38,7	31,4	208,2	2,8
Kümbdchen	140 077 07	481	257,1	534,55	4,3	37,1	33,8	27,4	185,6	1,6
Laubach	140 079 07	416	197,1	473,81	9,4	38,9	2,1	1,7	140,7	4,7
Mengerschied	140 092 07	716	411,5	574,73	8,0	61,8	65,4	53,0	281,7	4,2
Mutterschied	140 099 07	502	164,1	326,90	4,0	32,9	11,7	9,5	115,8	0,5
Nannhausen	140 100 07	537	341,6	636,12	6,1	44,0	43,6	35,5	230,1	23,8
Neuerkirch	140 101 07	284	236,2	831,67	3,7	18,1	104,1	84,2	124,1	5,3
Niederkumbd	140 106 07	306	479,8	1 567,90	2,9	26,8	383,0	307,5	118,9	22,9
Ohlweiler	140 113 07	338	270,7	800,79	3,5	36,4	83,4	67,8	152,7	9,1
Oppertshausen	140 115 07	115	88,8	771,88	1,7	10,1	21,3	17,3	57,1	2,5
Pleizenhausen	140 118 07	250	156,7	626,84	3,1	21,6	21,1	17,1	110,7	2,9
Ravengiersburg	140 119 07	313	177,6	567,43	3,0	27,2	26,2	21,3	120,3	4,4
Rayerschied	140 121 07	105	51,3	488,53	-	0,3	2,2	1,8	48,6	0,2
Reich	140 123 07	335	374,6	1 118,23	6,7	31,4	207,1	168,0	162,8	5,1
Riegenroth	140 126 07	257	151,5	589,32	-	-	95,7	76,8	72,1	1,5
Sargenroth	140 134 07	445	339,9	763,77	7,2	35,1	161,4	130,9	159,4	5,3
Schönborn	140 139 07	258	138,2	535,60	6,5	17,5	8,7	7,0	105,7	0,3
Simmern/Hunsrück, St.	140 144 07	7 760	10 616,4	1 368,09	6,1	1 485,5	6 928,6	5 618,8	2 537,5	956,2
Tiefenbach	140 150 07	750	394,6	526,12	3,9	62,3	46,5	37,7	280,7	5,3
Wahlbach	140 158 07	172	163,4	950,13	0,0	0,8	103,5	83,9	74,1	3,6
Wüschheim	140 166 07	297	210,5	708,65	4,4	38,1	59,0	47,9	109,9	9,4
LK Rhein-Lahn-Kreis	141 000 00	121 748	91 597,3	752,35	532,2	13 506,0	32 794,4	26 793,4	46 287,4	3 863,1
Lahnstein, gkSt.	141 075 00	17 835	17 356,3	973,16	14,1	2 483,0	7 967,6	6 593,2	7 268,4	857,9
VG Bad Ems	141 000 01	16 336	13 219,6	809,23	21,4	1 801,3	6 144,4	4 986,8	5 750,9	582,1
Arzbach	141 201 01	1 656	1 014,8	612,77	2,7	145,7	146,8	119,1	719,5	19,7

Landkreis Verbandsgemeinde Gemeinde	Gem.- Schl.- Nr.	Be- völkerung am 30.06.2015	Steuereinnahmen insgesamt (netto)			Einnahmen aus der / dem					
						Grundsteuer		Gewerbesteuer		Gemeindeanteil an der	
						A	B	Auf- kommen (brutto)	Ein- nahmen (netto) ¹	Ein- kommen- steuer	Umsatz- steuer
		Anzahl	1 000 EUR	EUR je Einw.		1 000 EUR					

noch: LK Rhein-Lahn-Kreis

Bad Ems, St.	141 006 01	9 127	8 445,2	925,30	4,6	1 070,5	5 081,6	4 123,6	2 737,3	470,5
Becheln	141 008 01	654	420,7	643,29	1,3	65,2	43,4	35,2	311,0	2,3
Dausenau	141 025 01	1 243	792,2	637,32	3,9	113,8	180,1	146,1	488,9	33,1
Fachbach	141 041 01	1 277	979,6	767,14	0,2	138,4	334,9	271,6	534,3	30,7
Frücht	141 044 01	570	332,6	583,50	3,9	59,3	51,8	42,0	220,9	3,5
Kemmenau	141 071 01	460	330,5	718,52	1,3	44,9	42,7	34,7	240,5	4,7
Miellen	141 086 01	374	308,2	824,04	0,2	44,0	129,5	106,3	154,6	1,2
Nievern	141 098 01	975	595,8	611,07	3,3	119,6	133,5	108,2	344,0	16,5
VG Diez	141 000 03	24 900	18 637,1	748,48	66,8	2 440,2	6 657,5	5 401,9	9 793,1	808,8
Altendiez	141 002 03	2 213	1 371,5	619,75	5,5	181,1	187,6	152,1	979,4	43,7
Aull	141 005 03	425	274,7	646,38	1,4	31,4	44,6	36,1	200,4	4,1
Balduinstein	141 503 03	574	321,7	560,37	1,6	57,7	44,6	36,3	214,5	7,6
Birlenbach	141 014 03	1 536	839,4	546,46	3,7	128,5	70,9	57,5	621,5	19,2
Charlottenberg	141 021 03	151	98,4	651,64	0,7	12,1	37,6	30,8	53,1	0,9
Cramberg	141 022 03	494	290,3	587,72	3,9	29,4	82,4	66,8	178,1	10,6
Diez, St.	141 029 03	10 791	9 292,0	861,08	9,1	1 334,6	4 341,4	3 520,7	3 795,2	581,5
Dörnberg	141 030 03	471	199,3	423,07	3,5	26,8	7,3	5,9	157,1	2,6
Eppenrod	141 038 03	704	418,7	594,79	3,8	47,4	66,1	53,6	306,0	4,5
Geilnau	141 045 03	355	215,6	607,33	0,6	20,3	28,3	23,0	168,7	1,5
Gückingen	141 049 03	1 058	863,9	816,57	2,6	81,7	277,8	225,3	537,6	10,8
Hambach	141 052 03	455	283,4	622,85	0,8	34,0	14,0	11,4	233,2	1,6
Heistenbach	141 053 03	1 065	803,2	754,18	3,8	99,1	282,3	228,9	449,8	16,0
Hirschberg	141 057 03	360	181,5	504,05	1,4	24,9	13,2	10,7	141,0	1,7
Holzappel	141 059 03	1 042	1 038,5	996,61	2,2	95,0	555,4	450,4	445,8	38,8
Holzheim	141 061 03	870	734,9	844,74	5,2	76,1	240,1	194,7	421,4	33,6
Horhausen	141 062 03	285	179,5	629,69	2,4	22,8	23,5	19,1	129,3	4,1
Isselbach	141 064 03	367	192,6	524,81	3,8	22,4	26,2	21,3	140,7	1,5
Langenscheid	141 076 03	495	293,0	591,87	4,7	35,2	82,1	66,6	181,5	1,7
Laurenburg	141 077 03	320	150,1	469,07	0,5	20,1	43,3	35,1	87,8	4,8
Scheidt	141 124 03	308	295,9	960,57	2,0	25,6	154,3	127,7	125,7	13,3
Steinsberg	141 130 03	228	129,6	568,23	2,1	14,6	13,6	10,9	97,8	3,1
Wasenbach	141 133 03	333	169,7	509,55	1,8	19,3	21,0	17,1	127,4	1,6
VG Hahnstätten	141 000 04	9 496	5 685,1	598,69	56,6	797,2	1 038,8	854,2	3 745,8	180,4
Burgschwalbach	141 020 04	1 057	635,3	601,00	7,1	80,1	114,9	94,6	437,0	9,8
Flacht	141 043 04	1 053	630,0	598,30	5,7	78,0	83,5	68,7	464,6	7,0
Hahnstätten	141 051 04	2 942	1 920,5	652,80	8,0	290,6	375,9	310,2	1 192,4	102,9
Kaltenholzhausen	141 065 04	585	410,6	701,85	5,3	47,9	133,0	108,5	239,7	5,5
Lohrheim	141 081 04	585	262,8	449,22	4,8	43,6	12,6	10,4	191,6	10,8
Mudershausen	141 089 04	428	221,5	517,62	3,1	24,8	57,6	47,0	142,9	1,8
Netzbach	141 093 04	391	197,1	504,05	7,4	21,9	23,1	19,0	145,1	2,1
Niedermeisen	141 095 04	1 421	794,6	559,22	10,2	107,9	122,5	101,1	552,6	14,2
Obermeisen	141 102 04	763	374,8	491,26	3,5	62,8	-9,1	-7,5	295,1	17,9
Schiesheim	141 125 04	271	237,9	877,69	1,5	39,6	124,8	102,1	84,8	8,6
VG Katzenelnbogen	141 000 05	9 202	6 139,0	667,14	70,3	710,5	1 857,0	1 502,7	3 636,1	170,0
Allendorf	141 001 05	666	557,1	836,47	1,7	37,0	344,8	275,2	224,1	15,3
Berghausen	141 010 05	310	168,8	544,47	5,1	22,0	18,8	15,5	123,5	1,6
Berndroth	141 011 05	397	234,1	589,55	3,4	25,3	42,0	34,8	164,8	2,3
Biebrich	141 013 05	328	172,9	527,02	1,8	16,6	25,5	20,7	129,3	2,7
Bremberg	141 018 05	291	114,2	392,40	4,6	22,0	3,2	2,6	81,7	1,7
Dörsdorf	141 032 05	422	277,5	657,57	3,7	25,1	53,6	43,5	202,0	1,5
Ebertshausen	141 034 05	128	66,5	519,59	3,4	6,3	0,4	0,4	54,3	0,5
Eisighofen	141 036 05	272	152,9	561,98	3,8	16,5	16,3	13,5	114,7	3,4
Ergeshausen	141 039 05	141	66,0	467,91	1,7	8,4	8,7	7,1	47,9	0,1
Gutenacker	141 050 05	357	218,3	611,58	2,5	27,2	29,4	23,9	149,7	13,7
Herold	141 054 05	428	231,3	540,47	3,0	24,9	41,9	33,7	163,5	3,3
Katzenelnbogen, St.	141 068 05	2 195	1 973,4	899,05	6,5	252,5	1 021,5	828,4	788,1	89,6
Klingelbach	141 073 05	702	409,9	583,89	3,5	54,3	37,4	30,4	311,2	8,2
Kördorf	141 074 05	524	257,9	492,13	6,8	35,1	-1,5	-1,2	200,8	9,7
Mittelfischbach	141 088 05	126	160,5	1 273,76	1,5	9,2	109,0	88,4	59,9	1,1

Landkreis Verbandsgemeinde Gemeinde	Gem.- Schl.- Nr.	Be- völkerung am 30.06.2015	Steuereinnahmen insgesamt (netto)		Einnahmen aus der / dem					
					Grundsteuer		Gewerbesteuer		Gemeindeanteil an der	
					A	B	Auf- kommen (brutto)	Ein- nahmen (netto) ¹	Ein- kommen- steuer	Umsatz- steuer
		Anzahl	1 000 EUR	EUR je Einw.	1 000 EUR					

noch: LK Rhein-Lahn-Kreis

Niedertiefenbach	141 096 05	205	95,4	465,39	1,6	11,0	2,5	2,0	79,2	0,5
Oberfischbach	141 101 05	172	88,7	515,85	2,5	7,6	9,7	7,8	69,5	0,3
Reckenroth	141 113 05	208	127,3	611,85	1,9	19,9	-4,4	-3,6	106,5	1,4
Rettert	141 117 05	413	260,3	630,24	3,0	34,4	27,2	22,1	195,6	3,4
Roth	141 118 05	200	85,4	427,17	2,7	9,6	4,6	3,8	66,7	0,3
Schönborn	141 126 05	717	420,8	586,85	5,6	45,4	66,5	53,9	303,3	9,5
VG Loreley	141 000 09	16 792	10 576,6	629,86	104,3	2 053,2	2 632,9	2 171,0	5 873,1	298,8
Auel	141 004 09	209	76,5	366,16	2,3	22,2	-0,1	-0,1	50,3	0,1
Bornich	141 016 09	972	793,8	816,64	12,8	137,7	303,3	252,6	370,9	15,2
Braubach, St.	141 501 09	3 039	1 614,4	531,23	5,6	327,0	84,4	69,8	1 106,0	92,1
Dachsenhausen	141 023 09	1 002	646,5	645,23	4,6	120,2	133,5	108,2	397,6	11,5
Dahlheim	141 024 09	858	458,3	534,11	3,8	105,6	31,6	26,2	310,2	8,2
Dörscheid	141 031 09	408	229,1	561,44	3,7	54,2	20,5	16,6	147,9	5,4
Filsen	141 042 09	650	383,5	590,00	1,5	72,0	27,5	22,3	281,8	3,0
Kamp-Bornhofen	141 066 09	1 580	946,5	599,06	5,2	177,2	261,8	216,3	512,1	31,0
Kaub, St.	141 069 09	848	456,4	538,17	3,0	89,4	81,9	67,5	274,1	17,4
Kestert	141 072 09	585	287,9	492,08	2,7	73,4	64,0	53,0	151,9	4,1
Lierschied	141 079 09	472	260,3	551,41	3,1	61,4	30,4	24,7	162,1	6,7
Lykershausen	141 083 09	229	127,9	558,60	3,8	27,3	13,5	11,2	84,2	0,1
Nochern	141 099 09	513	234,8	457,71	9,2	54,9	18,1	15,0	148,7	4,6
Osterspai	141 108 09	1 232	850,9	690,69	7,9	150,5	207,5	168,6	505,9	12,3
Patersberg	141 109 09	397	211,2	531,97	3,1	67,0	7,3	6,2	132,8	0,6
Prath	141 112 09	298	186,6	626,02	3,8	36,1	3,3	2,7	142,7	0,4
Reichenberg	141 114 09	182	72,7	399,47	4,5	20,7	3,3	2,8	43,4	0,2
Reitzenhain	141 115 09	314	159,7	508,62	5,8	33,1	8,3	6,8	111,2	1,2
Skt. Goarshn., Loreleyst., St.	141 121 09	1 300	918,0	706,13	2,3	190,5	418,7	350,7	322,8	43,9
Sauerthal	141 122 09	166	72,3	435,73	0,5	17,9	5,4	4,5	48,3	0,2
Weisel	141 136 09	1 062	1 326,2	1 248,78	10,6	149,3	866,9	710,7	414,9	36,7
Weyer	141 138 09	476	263,2	552,96	4,2	65,4	42,0	34,6	153,3	3,9
VG Nassau	141 000 06	11 211	7 581,8	676,28	50,2	1 032,6	2 460,1	2 017,4	3 972,1	465,0
Attenhausen	141 003 06	406	256,9	632,77	5,4	27,5	70,1	57,5	157,9	7,0
Dessighofen	141 026 06	191	91,5	479,16	1,9	9,8	0,0	0,0	78,7	0,0
Dienethal	141 027 06	214	100,3	468,86	0,5	16,5	9,5	7,8	74,1	0,5
Dornholzhausen	141 033 06	198	103,6	523,04	3,7	12,0	9,5	7,8	78,7	0,2
Geisig	141 046 06	342	224,4	656,24	4,7	24,7	49,5	40,1	141,8	11,2
Hömburg	141 058 06	348	151,5	435,30	1,7	19,7	13,7	11,1	115,6	1,5
Lollschied	141 082 06	180	113,0	627,69	2,3	10,0	5,2	4,3	94,5	0,8
Misselberg	141 087 06	103	49,6	481,77	0,2	5,1	21,5	17,4	24,3	2,2
Nassau, St.	141 091 06	4 537	3 450,8	760,59	4,4	506,7	1 527,4	1 259,2	1 319,7	344,1
Obernhof	141 103 06	379	155,3	409,85	0,9	33,3	9,2	7,5	106,6	5,7
Oberwies	141 106 06	139	69,5	500,05	1,5	10,0	7,5	6,1	50,2	0,9
Pohl	141 111 06	352	191,2	543,25	1,9	21,7	16,3	13,2	149,8	2,9
Schweighausen	141 127 06	215	155,9	725,00	1,7	15,4	28,4	23,3	113,5	0,9
Seelbach	141 128 06	410	412,9	1 007,03	3,7	31,3	269,7	218,7	140,0	16,9
Singhofen	141 129 06	1 788	1 275,9	713,60	11,4	183,0	357,4	289,8	727,2	59,4
Sulzbach	141 132 06	197	90,1	457,38	0,7	10,5	8,0	6,5	71,3	0,4
Weinähr	141 135 06	434	244,1	562,36	0,5	36,0	22,4	18,3	182,0	4,9
Winden	141 139 06	682	393,5	577,02	1,8	52,4	34,9	28,6	306,0	2,7
Zimmerschied	141 141 06	96	51,7	539,00	1,3	6,9	-0,0	-0,0	40,4	2,8
VG Nastätten	141 000 07	15 976	12 401,6	776,27	148,4	2 188,0	4 036,1	3 266,4	6 247,8	499,9
Berg	141 009 07	248	151,7	611,51	4,1	25,5	18,2	14,6	106,5	0,4
Bettendorf	141 012 07	321	253,6	789,99	5,5	38,2	75,1	60,9	145,9	2,0
Bogel	141 015 07	750	499,8	666,43	7,0	107,2	81,5	66,1	304,5	13,4
Buch	141 019 07	587	366,1	623,75	2,9	77,4	54,1	43,9	239,1	1,6
Diethardt	141 502 07	233	151,0	648,26	1,9	28,3	37,3	30,3	87,7	1,8
Ehr	141 035 07	66	45,7	692,15	5,4	4,8	0,4	0,3	35,0	0,1
Endlichhofen	141 037 07	147	86,8	590,15	5,5	13,7	1,7	1,4	64,8	0,8
Eschbach	141 040 07	155	101,7	656,22	2,0	26,2	18,0	14,6	53,1	5,3
Gemmerich	141 047 07	533	389,4	730,53	3,7	84,1	57,1	46,3	249,5	4,6

Landkreis Verbandsgemeinde Gemeinde	Gem.- Schl.- Nr.	Be- völkerung am 30.06.2015	Steuereinnahmen insgesamt (netto)		Einnahmen aus der / dem					
					Grundsteuer		Gewerbesteuer		Gemeindeanteil an der	
					A	B	Auf- kommen (brutto)	Ein- nahmen (netto) ¹	Ein- kommen- steuer	Umsatz- steuer
		Anzahl	1 000 EUR	EUR je Einw.	1 000 EUR					

noch: LK Rhein-Lahn-Kreis

Hainau	141 110 07	169	113,0	668,56	3,7	20,2	17,3	14,0	73,6	0,4
Himmighofen	141 055 07	311	173,7	558,37	6,3	38,0	6,6	5,3	122,5	0,9
Holzhausen an der Haide	141 060 07	1 170	1 027,1	877,88	7,5	155,3	358,2	286,5	476,4	97,9
Hunzel	141 063 07	261	160,1	613,47	4,3	33,4	6,0	4,8	115,6	0,4
Kasdorf	141 067 07	233	128,2	550,40	4,9	29,6	3,6	2,9	90,1	0,1
Kehlbach	141 070 07	180	109,4	608,01	2,3	17,9	21,0	16,9	70,5	1,5
Lautert	141 078 07	267	207,1	775,77	2,8	36,0	64,0	51,6	89,6	26,5
Lipporn	141 080 07	271	142,6	526,13	4,1	35,4	3,7	3,0	97,6	1,3
Marienfels	141 084 07	293	187,0	638,14	5,6	32,7	42,6	34,6	111,5	1,8
Miehlen	141 085 07	1 937	2 709,8	1 398,99	10,8	331,1	1 829,9	1 484,0	758,1	116,3
Nastätten, St.	141 092 07	4 160	3 043,8	731,68	7,9	634,6	899,6	729,6	1 492,4	167,9
Niederbachheim	141 094 07	257	147,5	573,76	3,5	27,6	16,5	13,3	101,6	0,7
Niederwallmenach	141 097 07	407	313,6	770,53	7,2	43,2	125,9	101,2	145,2	15,0
Oberbachheim	141 100 07	204	117,4	575,33	4,4	20,8	4,9	4,0	85,6	2,3
Obertiefenbach	141 104 07	392	248,1	632,85	6,5	41,0	39,8	31,6	161,3	6,6
Oberwallmenach	141 105 07	185	129,2	698,46	3,4	19,3	50,1	40,3	62,5	3,2
Oelsberg	141 107 07	518	437,9	845,38	3,2	71,7	116,5	94,5	250,6	16,7
Rettershain	141 116 07	322	160,4	498,23	4,6	33,3	5,8	4,7	115,1	0,8
Ruppertshofen	141 120 07	343	203,4	592,89	6,2	40,8	23,6	19,1	132,3	4,0
Strüth	141 131 07	309	165,4	535,34	2,8	34,6	18,4	14,9	110,7	1,7
Weidenbach	141 134 07	120	57,4	478,18	2,4	14,8	0,8	0,7	39,0	0,4
Welterod	141 137 07	452	270,2	597,82	2,1	54,0	29,1	23,6	185,0	3,4
Winterwerb	141 140 07	175	103,5	591,53	3,8	16,9	8,9	7,2	74,9	0,1

LK Rhein-Pfalz-Kreis	338 000 00	150 872	130 058,6	862,05	530,0	20 197,8	35 444,3	28 723,0	75 971,6	3 556,6
Bobenheim-Roxheim	338 004 00	9 982	7 943,3	795,76	38,6	1 249,5	2 118,5	1 718,0	4 595,9	282,8
Böhl-Iggelheim	338 005 00	10 153	8 378,9	825,26	45,9	1 380,1	2 118,0	1 717,6	5 022,5	146,3
Limburgerhof	338 017 00	11 367	14 718,3	1 294,82	11,7	1 887,0	6 914,7	5 607,5	6 663,2	495,6
Mutterstadt	338 019 00	12 608	10 992,3	871,85	58,0	1 949,0	2 803,7	2 273,7	6 252,9	314,3
Schifferstadt, St.	338 025 00	19 690	16 145,9	820,00	14,0	2 733,4	4 155,8	3 387,0	9 005,2	584,0
VG Dannstadt-Schauernheim	338 000 01	13 113	11 366,0	866,77	100,2	1 847,3	3 032,6	2 459,3	6 578,7	320,9
Dannstadt-Schauernheim	338 006 01	7 004	6 796,0	970,31	46,8	1 070,1	2 335,7	1 894,1	3 527,7	226,6
Hochdorf-Assenheim	338 014 01	3 194	2 630,4	823,54	33,5	432,1	549,3	445,5	1 636,8	68,0
Rödersheim-Gronau	338 022 01	2 915	1 939,5	665,36	19,9	345,2	147,7	119,7	1 414,2	26,3
VG Lamsheim-Heßheim	338 000 06	16 339	12 769,4	781,53	97,7	1 734,9	3 029,6	2 456,9	8 121,9	280,6
Beindersheim	338 002 06	3 186	2 444,9	767,40	12,6	334,2	680,3	551,7	1 490,6	46,6
Großniedesheim	338 009 06	1 231	956,7	777,19	9,9	129,6	131,2	106,4	693,4	9,2
Heßheim	338 012 06	2 980	2 168,9	727,83	11,9	345,7	287,3	233,0	1 460,5	101,4
Heuchelheim bei Frankenthal	338 013 06	1 235	851,5	689,49	18,7	126,2	39,8	32,3	657,0	8,5
Kleinniedesheim	338 015 06	918	677,9	738,49	12,4	88,6	46,5	37,7	530,8	2,8
Lamsheim	338 016 06	6 789	5 669,3	835,07	32,2	710,6	1 844,4	1 495,7	3 289,4	112,0
VG Maxdorf	338 000 04	12 645	11 352,1	897,75	32,8	1 730,6	3 241,8	2 633,4	6 555,8	354,5
Birkenheide	338 003 04	3 082	2 484,6	806,15	1,2	333,8	442,7	359,0	1 749,7	25,0
Fußgönheim	338 008 04	2 584	2 615,1	1 012,03	19,7	424,3	1 037,1	841,1	1 246,0	76,2
Maxdorf	338 018 04	6 979	6 252,4	895,89	11,9	972,5	1 761,9	1 433,3	3 560,1	253,3
VG Rheinauen	338 000 08	23 870	18 670,0	782,15	58,4	3 148,3	3 229,6	2 619,1	12 353,9	402,5
Altrip	338 001 08	7 589	6 112,7	805,47	7,3	1 057,2	860,9	698,2	4 238,4	77,6
Neuhofen	338 020 08	7 208	5 829,2	808,71	17,7	1 037,3	1 304,0	1 057,5	3 500,3	194,0
Otterstadt	338 021 08	3 352	2 406,3	717,87	16,4	403,9	276,7	224,4	1 709,9	40,7
Waldsee	338 026 08	5 721	4 321,7	755,42	17,0	649,9	788,0	639,0	2 905,4	90,2
VG Römerberg-Dudenhofen	338 000 07	21 105	17 722,6	839,74	72,6	2 537,7	4 800,0	3 850,4	10 821,6	375,1
Dudenhofen	338 007 07	5 882	4 461,1	758,44	13,3	738,1	650,6	514,6	3 093,1	90,6
Hanhofen	338 010 07	2 553	1 833,8	718,30	7,4	270,9	576,6	467,6	1 049,7	29,6
Harthausen	338 011 07	3 078	3 277,8	1 064,90	14,0	384,2	1 453,4	1 149,5	1 635,9	86,8
Römerberg	338 023 07	9 592	8 149,9	849,66	37,9	1 144,6	2 119,3	1 718,7	5 043,0	168,0

Landkreis Verbandsgemeinde Gemeinde	Gem.- Schl.- Nr.	Be- völkerung am 30.06.2015	Steuereinnahmen insgesamt (netto)		Einnahmen aus der / dem					
					Grundsteuer		Gewerbesteuer		Gemeindeanteil an der	
					A	B	Auf- kommen (brutto)	Ein- nahmen (netto) ¹	Ein- kommen- steuer	Umsatz- steuer
		Anzahl	1 000 EUR	EUR je Einw.	1 000 EUR					
LK Südliche Weinstraße	337 000 00	110 045	92 223,3	838,05	1 261,0	12 531,1	34 386,7	28 069,9	46 469,0	3 403,6
VG Annweiler am Trifels	337 000 01	16 736	11 398,9	681,10	27,2	1 871,9	3 448,9	2 811,6	6 156,2	471,7
Albersweiler	337 001 01	1 934	1 107,0	572,38	8,0	185,4	252,0	206,2	667,4	30,2
Annweiler am Trifels, St.	337 501 01	6 997	6 003,8	858,05	8,7	935,0	2 477,7	2 021,8	2 700,7	314,4
Dernbach	337 017 01	444	252,2	568,11	0,7	42,4	36,0	29,2	174,9	2,9
Eußerthal	337 024 01	921	425,7	462,17	1,1	75,6	39,0	31,6	302,0	11,7
Gossersweiler-Stein	337 033 01	1 373	813,8	592,71	1,7	143,6	167,0	135,4	516,3	13,0
Münchweiler am Klingbach	337 054 01	207	88,6	428,10	0,2	18,1	2,5	2,1	65,6	0,8
Ramberg	337 064 01	968	643,4	664,70	0,8	106,7	202,9	164,5	335,6	32,2
Rinnthal	337 067 01	635	400,3	630,41	0,8	66,1	92,5	75,0	239,7	16,1
Silz	337 074 01	785	423,4	539,32	1,3	73,8	55,0	45,0	284,0	17,3
Völkersweiler	337 078 01	590	242,1	410,38	1,5	50,3	11,7	9,5	173,8	4,8
Waldhambach	337 080 01	368	225,8	613,70	0,4	42,0	10,5	8,4	155,2	18,1
Waldrohrbach	337 081 01	392	233,2	595,01	1,0	33,7	58,3	47,3	145,9	3,9
Wernersberg	337 083 01	1 122	539,5	480,88	1,0	99,2	43,9	35,6	395,1	6,2
VG Bad Bergzabern	337 000 02	23 975	16 265,4	678,43	238,0	2 657,8	4 236,7	3 455,6	9 121,1	650,8
Bad Bergzabern, St.	337 005 02	7 919	5 542,4	699,89	9,5	1 065,9	2 177,2	1 781,9	2 292,7	311,5
Barbelroth	337 006 02	628	354,4	564,35	8,5	58,7	22,9	18,8	262,4	3,8
Birkenhördt	337 008 02	645	383,2	594,17	1,8	59,4	76,9	62,3	253,1	5,2
Böllenborn	337 013 02	216	159,2	736,85	1,4	25,7	45,1	36,9	91,9	2,4
Dierbach	337 018 02	551	353,9	642,37	18,2	41,8	24,4	20,2	270,5	1,6
Dörrenbach	337 019 02	894	532,9	596,05	11,4	90,4	102,2	83,4	337,0	4,6
Gleiszellen-Gleishorbach	337 029 02	803	575,0	716,06	8,5	88,5	78,0	63,3	397,7	11,5
Hergersweiler	337 037 02	243	155,4	639,40	5,2	22,1	2,9	2,4	124,4	0,5
Kapellen-Drusweiler	337 045 02	955	637,7	667,74	21,5	104,0	113,6	92,7	401,4	15,6
Kapsweyer	337 046 02	945	570,8	603,99	8,1	75,0	49,7	40,3	441,9	2,4
Klingenmünster	337 049 02	2 342	1 889,3	812,97	16,2	226,3	569,3	461,7	987,2	190,3
Niederhorbach	337 055 02	475	272,4	573,44	16,0	41,7	6,2	5,0	205,0	3,4
Niederrotterbach	337 056 02	320	197,7	617,96	7,9	24,4	22,1	17,9	146,0	1,1
Oberhausen	337 058 02	473	310,0	655,36	15,3	40,7	52,7	42,9	204,2	4,6
Oberotterbach	337 059 02	1 156	762,9	659,99	19,7	118,1	123,4	100,1	504,0	16,7
Oberschlettenbach	337 060 02	141	69,3	491,53	0,7	13,1	-0,0	-0,0	53,8	0,5
Pleisweiler-Oberhofen	337 062 02	819	589,3	719,56	12,3	106,7	141,1	114,7	337,8	15,9
Schweigen-Rechtenbach	337 071 02	1 433	837,4	584,39	21,9	157,7	170,9	139,7	494,3	20,4
Schweighofen	337 072 02	582	388,5	667,45	19,1	58,5	74,7	60,6	239,1	8,5
Steinfeld	337 076 02	1 858	1 376,0	740,60	12,4	185,7	360,1	292,1	853,2	27,3
Vorderweidenthal	337 079 02	595	307,6	516,91	2,4	53,4	23,4	19,0	223,3	3,2
VG Edenkoben	337 000 03	20 138	17 076,7	847,99	326,6	2 163,8	5 974,8	4 893,1	8 862,6	716,1
Altdorf	337 002 03	794	681,2	857,87	22,0	72,5	242,0	198,1	372,7	10,4
Böbingen	337 011 03	767	564,1	735,41	20,4	65,3	76,8	62,8	405,1	5,8
Burrweiler	337 015 03	819	640,3	781,79	12,7	95,4	136,7	111,9	393,8	13,5
Edenkoben, St.	337 020 03	6 702	6 890,0	1 028,05	38,2	840,9	3 576,5	2 935,5	2 523,5	522,7
Edesheim	337 021 03	2 347	1 948,2	830,06	51,3	240,1	655,8	531,9	1 053,6	62,8
Flemlingen	337 025 03	417	254,0	609,14	16,5	35,2	23,8	19,5	175,1	5,5
Freimersheim (Pfalz)	337 027 03	957	688,0	718,88	18,8	77,7	220,2	180,2	399,2	6,1
Gleisweiler	337 028 03	603	413,6	685,93	6,6	72,8	21,4	17,5	292,9	15,5
Gommersheim	337 032 03	1 523	1 020,7	670,17	13,9	135,5	217,6	178,1	670,4	16,6
Großfischlingen	337 035 03	629	490,1	779,16	14,0	51,5	117,0	95,8	320,6	3,4
Hainfeld	337 036 03	827	584,8	707,11	22,1	75,5	43,5	35,6	436,4	11,1
Kleinfischlingen	337 048 03	289	233,6	808,24	10,4	22,6	48,6	39,4	156,8	2,6
Rhodt unter Rietburg	337 066 03	1 131	919,1	812,67	22,7	140,1	289,6	237,0	490,0	20,7
Roschbach	337 069 03	837	504,0	602,17	12,8	75,7	-0,7	-0,6	407,4	5,4
Veningen	337 077 03	936	802,2	857,10	33,5	99,0	237,4	194,3	459,1	10,2
Weyher in der Pfalz	337 084 03	560	443,0	790,99	10,6	63,8	68,5	56,0	306,3	3,8
VG Herxheim	337 000 04	14 866	16 911,1	1 137,57	102,9	1 710,0	9 288,2	7 581,0	6 932,3	532,0
Herxheim bei Landau/Pfalz	337 038 04	10 503	11 145,2	1 061,15	59,3	1 263,0	5 312,9	4 348,2	4 998,3	443,9
Herxheimweyher	337 039 04	527	394,3	748,23	6,9	48,6	82,1	66,6	267,0	2,1
Insheim	337 044 04	2 120	2 125,1	1 002,38	15,0	172,8	1 204,3	985,7	927,3	15,2
Rohrbach	337 068 04	1 716	3 246,5	1 891,88	21,7	225,6	2 688,9	2 180,6	739,6	70,7

Landkreis Verbandsgemeinde Gemeinde	Gem.- Schl.- Nr.	Be- völkerung am 30.06.2015	Steuereinnahmen insgesamt (netto)		Einnahmen aus der / dem					
					Grundsteuer		Gewerbesteuer		Gemeindeanteil an der	
					A	B	Auf- kommen (brutto)	Ein- nahmen (netto) ¹	Ein- kommen- steuer	Umsatz- steuer
		Anzahl	1 000 EUR	EUR je Einw.	1 000 EUR					

noch: LK Südliche Weinstraße

VG Landau-Land	337 000 05	13 853	9 796,2	707,15	312,1	1 412,4	2 033,7	1 646,5	6 167,1	210,0
Billigheim-Ingenheim	337 007 05	3 890	2 787,5	716,57	72,8	401,2	680,8	552,1	1 674,5	73,1
Birkweiler	337 009 05	710	608,5	857,04	12,8	71,6	131,9	106,9	406,7	8,6
Böchingen	337 012 05	780	665,9	853,72	12,9	103,8	189,7	152,8	373,8	19,9
Eschbach	337 022 05	621	489,3	787,90	15,8	58,9	153,2	124,2	282,3	6,5
Frankweiler	337 026 05	845	625,0	739,64	12,0	83,0	137,6	110,0	408,1	9,1
Göcklingen	337 031 05	907	521,0	574,39	28,0	69,0	76,2	61,8	352,8	6,8
Heuchelheim-Klingen	337 040 05	868	539,5	621,51	39,2	78,2	50,1	40,6	370,5	7,5
Ilbesheim bei Landau i. d. Pf.	337 042 05	1 174	757,4	645,12	32,2	141,7	100,4	81,4	479,6	18,5
Impflingen	337 043 05	885	559,3	632,02	27,4	84,8	81,4	66,0	373,6	3,9
Knöringen	337 050 05	488	301,5	617,83	7,9	37,6	36,2	29,1	220,3	5,2
Leinsweiler	337 051 05	426	351,6	825,34	11,2	74,2	48,7	39,5	215,1	9,4
Ranschbach	337 065 05	648	374,8	578,38	12,4	48,7	64,0	51,9	255,2	4,8
Siebelingen	337 073 05	1 036	736,5	710,91	11,3	106,3	147,0	119,2	470,8	25,4
Walsheim	337 082 05	575	478,5	832,18	16,3	53,4	136,8	110,9	283,9	11,2

VG Maikammer	337 000 06	8 104	7 047,2	869,60	140,1	913,0	2 590,1	2 121,6	3 629,3	206,1
Kirweiler (Pfalz)	337 047 06	2 021	2 112,8	1 045,41	62,1	252,2	1 011,2	827,6	900,2	64,0
Maikammer	337 052 06	4 332	3 507,3	809,62	49,7	434,3	1 211,6	993,3	1 918,8	96,5
Sankt Martin	337 070 06	1 751	1 427,2	815,07	28,3	226,5	367,4	300,7	810,3	45,5

VG Offenbach an der Queich	337 000 07	12 373	13 727,8	1 109,49	114,1	1 802,3	6 814,1	5 560,5	5 600,5	617,0
Bornheim	337 014 07	1 479	3 091,6	2 090,34	8,7	323,6	2 168,3	1 769,3	705,1	281,5
Essingen	337 023 07	2 232	1 618,8	725,25	39,2	231,6	413,0	338,6	985,2	16,5
Hochstadt (Pfalz)	337 041 07	2 412	1 875,6	777,60	40,1	226,8	561,3	456,7	1 097,8	46,5
Offenbach an der Queich	337 061 07	6 250	7 141,8	1 142,69	26,1	1 020,3	3 671,6	2 996,0	2 812,4	272,5

LK Südwestpfalz

VG Dahner Felsenland	340 000 01	14 520	9 779,2	673,50	37,6	1 924,5	3 142,2	2 548,3	4 838,1	375,8
Bobenthal	340 001 01	306	147,5	481,96	3,1	33,7	11,1	9,0	97,3	2,8
Bruchweiler-Bärenbach	340 501 01	1 530	869,9	568,58	2,4	178,9	159,6	129,4	512,4	41,2
Bundenthal	340 502 01	1 121	607,5	541,95	1,8	128,8	87,6	71,0	382,3	18,9
Busenberg	340 002 01	1 208	623,3	516,00	3,0	139,7	70,2	57,0	414,0	6,0
Dahn, St.	340 004 01	4 521	4 465,7	987,77	7,1	723,5	2 354,1	1 909,1	1 560,0	250,5
Erfweiler	340 009 01	1 208	658,2	544,83	1,1	134,4	126,9	102,9	402,9	13,0
Erlenbach bei Dahn	340 010 01	319	215,0	673,99	1,6	40,5	94,7	76,8	92,3	2,2
Fischbach bei Dahn	340 011 01	1 559	801,6	514,15	5,2	195,3	133,9	108,6	468,2	18,4
Hirschthal	340 021 01	101	33,1	327,99	0,3	9,9	0,3	0,2	21,3	1,2
Ludwigswinkel	340 029 01	777	398,6	513,04	3,1	121,2	35,7	29,0	236,2	6,1
Niederschlettenbach	340 033 01	306	141,9	463,75	1,1	31,7	6,1	4,9	101,1	2,0
Nothweiler	340 034 01	147	68,1	462,95	0,6	20,5	1,7	1,4	44,2	1,2
Rumbach	340 039 01	451	200,6	444,80	2,6	48,8	13,1	10,6	135,5	1,2
Schindhard	340 043 01	574	350,3	610,28	1,9	65,4	40,7	33,0	241,1	7,0
Schönau (Pfalz)	340 045 01	392	197,9	504,85	2,7	52,3	6,7	5,4	129,3	4,1

VG Hauenstein	340 000 02	8 682	7 019,0	808,46	15,3	1 202,0	3 072,6	2 491,8	3 017,2	258,6
Darstein	340 005 02	188	111,3	592,02	0,4	21,6	26,1	21,2	65,3	1,6
Dimbach	340 006 02	173	84,8	490,16	0,4	17,6	2,0	1,6	63,9	0,3
Hauenstein	340 014 02	3 903	3 487,7	893,58	1,8	630,8	1 630,7	1 322,4	1 364,5	156,1
Hinterweidenthal	340 020 02	1 569	945,6	602,65	2,8	205,7	264,7	214,6	475,6	40,1
Lug	340 030 02	590	423,5	717,77	0,3	67,3	131,6	106,7	241,1	6,3
Schwanheim	340 047 02	580	1 075,6	1 854,53	1,0	70,7	934,2	757,6	212,7	31,8
Spirkelbach	340 049 02	701	387,2	552,40	0,8	65,6	30,4	24,6	292,1	1,6
Wilgartswiesen	340 057 02	978	503,4	514,68	7,9	122,7	53,0	43,0	302,0	20,8

VG Pirmasens-Land	340 000 03	12 361	7 323,6	592,47	52,0	1 453,7	1 289,5	1 045,7	4 557,2	147,9
Bottenbach	340 205 03	757	461,9	610,11	7,6	60,8	116,2	94,2	290,0	4,3
Eppenbrunn	340 008 03	1 351	663,7	491,28	6,3	171,4	86,9	70,5	399,0	8,6
Hilst	340 019 03	351	173,7	494,81	0,6	39,5	11,1	9,0	120,6	2,5
Kröppen	340 026 03	687	383,4	558,05	8,7	76,3	21,6	17,5	271,9	3,7

Landkreis Verbandsgemeinde Gemeinde	Gem.- Schl.- Nr.	Be- völkerung am 30.06.2015	Steuereinnahmen insgesamt (netto)			Einnahmen aus der / dem					
						Grundsteuer		Gewerbesteuer		Gemeindeanteil an der	
						A	B	Auf- kommen (brutto)	Ein- nahmen (netto) ¹	Ein- kommen- steuer	Umsatz- steuer
		Anzahl	1 000 EUR	EUR je Einw.		1 000 EUR					

noch: LK Südwestpfalz

Lemberg	340 028 03	3 910	2 199,7	562,57	12,8	481,6	310,0	251,4	1 391,4	42,9
Obersimten	340 036 03	621	496,7	799,76	1,8	73,4	165,6	134,3	277,1	7,7
Ruppertsweiler	340 040 03	1 445	1 012,7	700,81	1,2	168,5	201,6	163,5	654,6	17,1
Schweix	340 048 03	334	209,2	626,46	0,9	40,3	60,0	48,7	111,2	5,8
Trulben	340 052 03	1 190	656,0	551,26	4,8	137,8	120,9	98,0	393,5	14,3
Vinningen	340 053 03	1 715	1 066,7	621,99	7,3	204,0	195,6	158,7	647,9	41,0
VG Rodalben	340 000 04	14 230	10 276,1	722,14	23,0	1 845,8	3 369,3	2 732,4	5 299,2	326,9
Clausen	340 003 04	1 376	829,0	602,50	2,3	172,1	125,2	101,5	540,3	7,9
Donsieders	340 007 04	968	604,5	624,49	5,8	116,6	131,7	106,8	351,2	20,6
Leimen	340 027 04	934	577,9	618,71	4,1	121,4	142,9	115,9	317,9	14,4
Merzalben	340 031 04	1 169	955,6	817,46	4,5	150,7	420,3	340,9	425,5	29,9
Münchweiler an der Rodalb	340 032 04	2 826	2 550,6	902,56	3,6	406,7	1 103,6	895,0	1 152,4	82,5
Rodalben, St.	340 038 04	6 957	4 758,4	683,98	2,8	878,3	1 445,5	1 172,3	2 511,9	171,7
VG Thaleischweiler-Wallhalben	340 000 09	17 885	10 472,5	585,55	123,9	2 066,8	1 841,0	1 495,0	6 385,7	339,2
Biedershausen	340 204 09	208	113,7	546,44	6,1	13,2	1,3	1,0	91,2	1,5
Herschberg	340 017 09	812	391,1	481,67	10,9	85,4	1,1	0,9	282,6	9,1
Hettenhausen	340 018 09	243	104,1	428,37	2,3	24,9	5,0	4,1	69,5	2,1
Höheischweiler	340 023 09	872	498,2	571,37	3,1	97,5	103,2	83,7	294,4	15,4
Höhfröschen	340 024 09	911	580,7	637,46	3,7	113,4	85,5	69,4	377,7	13,2
Knopp-Labach	340 215 09	427	201,3	471,38	3,3	39,2	-0,3	-0,2	155,5	1,0
Krähenberg	340 216 09	159	89,8	564,95	4,6	16,4	21,6	17,5	49,2	1,5
Maßweiler	340 217 09	1 012	628,0	620,58	11,2	97,5	129,6	105,6	387,0	23,4
Nünschweiler	340 035 09	776	423,0	545,06	8,9	91,9	75,2	61,0	253,3	4,6
Obernheim-Kirchenarnbach	340 219 09	1 682	619,9	368,56	4,9	118,9	76,1	62,3	426,1	2,8
Petersberg	340 037 09	890	639,7	718,73	4,3	127,2	180,8	146,6	344,7	13,1
Reifenberg	340 220 09	813	487,9	600,08	7,1	76,2	62,8	50,9	344,4	6,0
Rieschweiler-Mühlbach	340 222 09	2 152	1 226,6	570,00	8,8	221,6	233,4	189,3	756,7	41,9
Saalsdorf	340 041 09	311	220,1	707,84	5,0	33,2	40,2	32,6	146,8	1,7
Schauerberg	340 042 09	185	91,1	492,27	4,9	12,6	11,4	9,3	63,1	0,4
Schmitthausen	340 224 09	394	223,0	565,88	4,2	34,8	34,7	28,2	149,8	4,2
Thaleischweiler-Fröschen	340 051 09	3 362	2 240,0	666,27	7,3	573,9	488,9	396,5	1 104,3	148,2
Wallhalben	340 225 09	879	568,1	646,26	2,9	101,8	126,4	103,5	338,8	18,6
Weselberg	340 055 09	1 288	868,6	674,36	14,9	154,5	135,2	109,6	560,6	25,7
Winterbach (Pfalz)	340 228 09	509	257,7	506,27	5,3	32,8	28,7	23,2	189,9	4,8
VG Waldfischbach-Burgalben	340 000 06	12 296	10 309,7	838,46	38,4	1 762,3	3 886,9	3 152,1	4 731,2	590,6
Geiselberg	340 012 06	823	855,0	1 038,89	2,6	148,6	389,8	316,1	358,5	26,7
Heltersberg	340 015 06	2 031	2 306,2	1 135,50	6,0	309,9	1 063,0	862,0	851,6	271,2
Hermersberg	340 016 06	1 710	1 218,4	712,52	8,9	217,5	311,2	252,4	709,7	25,9
Höheinöd	340 022 06	1 255	825,5	657,76	10,3	147,9	251,4	203,9	451,0	8,6
Horbach	340 025 06	556	417,3	750,58	1,5	80,0	106,1	86,0	214,3	33,2
Schmalenberg	340 044 06	747	467,1	625,31	1,9	87,4	67,0	54,3	312,9	8,1
Steinalben	340 050 06	411	256,3	623,48	1,0	73,7	30,2	24,5	152,2	3,7
Waldfischbach-Burgalben	340 054 06	4 763	3 963,9	832,23	6,2	697,3	1 668,2	1 352,9	1 681,0	213,3
VG Zweibrücken-Land	340 000 08	16 327	7 925,1	485,40	103,6	1 613,7	-550,3	-486,1	6 453,3	164,7
Althornbach	340 201 08	727	- 92,5	- 127,23	5,7	134,8	-590,8	-494,9	233,7	23,7
Battweiler	340 202 08	692	417,5	603,38	4,4	59,1	69,6	56,4	291,1	3,4
Bechhofen	340 203 08	2 081	1 320,9	634,74	2,8	192,8	128,8	104,4	1 001,4	12,8
Contwig	340 206 08	4 795	2 071,3	431,98	22,0	526,7	-478,5	-407,7	1 841,1	66,6
Dellfeld	340 207 08	1 422	760,3	534,66	4,5	115,7	124,2	100,7	521,5	12,0
Dietrichingen	340 208 08	355	187,9	529,26	8,9	31,3	24,3	19,7	125,1	0,8
Großbundenbach	340 209 08	335	189,1	564,39	5,8	26,9	17,2	14,0	138,3	1,4
Großsteinhausen	340 210 08	594	338,5	569,79	4,5	52,0	44,1	35,8	240,0	2,4
Hornbach, St.	340 211 08	1 480	827,6	559,19	13,8	155,5	108,6	88,1	544,2	19,8
Käshofen	340 212 08	686	422,5	615,82	8,4	59,9	51,0	41,4	308,0	1,9
Kleinbundenbach	340 213 08	428	221,6	517,86	5,3	33,4	14,0	11,4	167,5	1,9
Kleinsteinhausen	340 214 08	758	398,4	525,57	4,6	60,7	35,1	28,5	296,2	4,5
Mauschbach	340 218 08	313	68,9	220,20	3,0	36,8	-127,7	-108,1	129,2	6,9
Riedelberg	340 221 08	470	196,7	418,57	3,6	29,7	7,3	5,9	153,6	1,8

Landkreis Verbandsgemeinde Gemeinde	Gem.- Schl.- Nr.	Be- völkerung am 30.06.2015	Steuereinnahmen insgesamt (netto)		Einnahmen aus der / dem					
					Grundsteuer		Gewerbesteuer		Gemeindeanteil an der	
					A	B	Auf- kommen (brutto)	Ein- nahmen (netto) ¹	Ein- kommen- steuer	Umsatz- steuer
		Anzahl	1 000 EUR	EUR je Einw.	1 000 EUR					

noch: LK Südwestpfalz

Rosenkopf	340 223 08	366	207,0	565,63	1,9	32,1	7,3	5,9	163,1	1,7
Walshausen	340 226 08	323	164,7	509,91	3,1	26,9	5,5	4,4	127,9	0,9
Wiesbach	340 227 08	502	224,7	447,65	1,3	39,2	9,8	7,9	171,4	2,3
LK Trier-Saarburg	235 000 00	145 747	88 979,3	610,50	1 058,5	15 446,4	27 344,0	22 316,3	46 382,8	3 200,2
VG Hermeskeil	235 000 01	14 561	9 582,2	658,07	77,1	1 710,4	2 966,0	2 409,0	4 913,8	415,0
Bescheid	235 005 01	386	160,9	416,72	3,3	29,2	18,0	14,6	108,7	3,5
Beuren (Hochwald)	235 008 01	948	422,2	445,35	8,5	68,0	26,3	21,5	312,9	6,8
Damflos	235 014 01	612	328,5	536,77	2,2	39,7	60,7	49,4	230,9	3,9
Geisfeld	235 030 01	505	291,3	576,77	4,5	39,3	86,2	69,9	173,6	2,5
Grimburg	235 035 01	472	211,7	448,55	5,2	28,5	11,4	9,3	165,7	0,8
Gusenburg	235 036 01	1 167	578,3	495,54	4,6	84,9	57,5	47,0	432,9	3,5
Hermeskeil, St.	235 045 01	5 792	4 989,8	861,50	15,7	1 051,3	2 111,0	1 711,9	1 878,3	315,1
Hinzert-Pörlert	235 047 01	301	138,3	459,35	3,5	18,6	19,9	16,1	95,7	2,4
Naurath (Wald)	235 092 01	229	90,5	395,33	3,1	15,5	6,9	5,6	62,5	2,1
Neuhütten	235 093 01	761	387,8	509,61	3,6	58,4	43,7	35,4	282,6	3,5
Rascheid	235 112 01	464	280,6	604,77	3,8	33,1	81,7	66,6	170,3	4,9
Reinsfeld	235 114 01	2 303	1 357,8	589,56	14,5	204,5	335,6	274,6	793,7	61,0
Züsch	235 153 01	621	344,6	554,92	4,5	39,3	107,3	87,0	206,0	5,0
VG Kell am See	235 000 02	9 328	5 933,9	636,14	78,4	896,9	1 811,8	1 469,1	3 247,2	210,8
Baldringen	235 003 02	269	122,7	456,00	2,5	12,2	7,8	6,2	100,6	0,8
Greimerath	235 033 02	1 004	420,4	418,72	3,6	68,2	71,6	58,1	279,9	7,5
Heddert	235 040 02	259	159,1	614,37	2,0	36,4	12,4	10,0	108,5	1,1
Hentern	235 043 02	388	205,5	529,59	2,8	23,2	43,9	35,6	141,1	1,3
Kell am See	235 058 02	1 905	1 765,9	926,97	12,9	267,5	894,2	725,1	697,7	57,7
Lampaden	235 072 02	558	290,0	519,79	4,7	38,7	71,1	57,7	183,4	2,3
Mandern	235 081 02	876	840,5	959,51	6,0	110,9	310,4	251,7	371,4	97,6
Paschel	235 105 02	233	126,1	541,33	3,2	14,4	14,2	11,5	94,9	1,0
Schillingen	235 119 02	1 188	890,8	749,85	9,8	99,0	387,7	314,4	449,9	13,9
Schömerich	235 123 02	134	62,3	464,73	2,2	7,4	9,1	7,4	44,2	0,8
Vierherrenborn	235 140 02	201	124,1	617,29	12,8	14,9	31,9	25,9	68,6	0,7
Waldweiler	235 142 02	804	397,8	494,79	5,1	61,0	55,7	45,2	278,2	5,6
Zerf	235 152 02	1 509	528,7	350,37	10,8	143,0	-98,2	-79,6	428,6	20,6
VG Konz	235 000 03	31 362	18 962,5	604,63	188,2	3 750,3	5 801,3	4 820,0	9 327,4	763,3
Kanzem	235 055 03	635	311,6	490,78	11,8	55,5	29,7	24,1	214,3	3,7
Konz, St.	235 068 03	17 771	12 417,5	698,75	69,0	2 395,5	4 384,7	3 664,4	5 589,6	626,0
Nittel	235 095 03	2 365	825,7	349,14	33,4	229,4	136,8	111,3	432,4	13,7
Oberbillig	235 096 03	985	390,7	396,64	7,1	86,9	63,8	51,7	240,3	2,8
Onsdorf	235 101 03	138	89,8	650,39	7,2	8,7	24,5	19,9	52,8	0,5
Pellingen	235 106 03	1 043	572,4	548,76	4,0	101,3	76,7	62,2	394,4	7,0
Tawern	235 132 03	2 636	1 175,6	445,96	10,0	246,6	180,9	146,7	735,9	28,4
Temmels	235 133 03	734	245,1	333,96	5,3	52,2	27,6	22,4	157,2	5,9
Wasserliesch	235 143 03	2 292	1 449,1	632,26	3,0	299,8	469,6	382,0	713,5	42,2
Wawern	235 144 03	581	298,9	514,46	4,3	47,2	49,0	39,7	197,3	8,3
Wellen	235 146 03	757	283,3	374,29	3,0	104,1	40,7	33,0	126,3	14,3
Wiltigen	235 148 03	1 425	902,7	633,47	29,8	123,1	317,3	262,5	473,3	10,4
VG Ruwer	235 000 04	18 078	10 124,6	560,05	70,2	1 511,3	1 939,5	1 587,9	6 697,6	160,1
Bonerath	235 010 04	243	141,7	582,96	1,9	13,5	64,7	53,0	72,2	0,2
Farschweiler	235 021 04	798	349,6	438,09	3,5	52,4	94,5	77,4	203,9	9,6
Gusterath	235 037 04	1 889	1 315,5	696,42	2,4	167,9	342,7	280,4	842,6	14,7
Gutweiler	235 038 04	657	355,5	541,11	1,5	62,0	54,4	44,8	237,2	5,1
Herl	235 044 04	269	152,4	566,57	1,5	17,3	55,3	45,3	83,3	3,2
Hinzenburg	235 046 04	140	60,5	431,84	0,4	8,6	10,5	8,6	42,0	0,4
Holzerath	235 050 04	425	209,6	493,28	1,2	31,4	1,9	1,5	172,2	1,9
Kasel	235 056 04	1 279	769,1	601,29	8,3	126,2	104,5	85,5	529,7	13,2
Korlingen	235 070 04	760	485,7	639,08	1,2	57,5	82,7	67,7	352,0	3,6
Lorscheid	235 080 04	583	362,7	622,10	1,7	43,3	140,5	115,0	190,2	9,2

Landkreis Verbandsgemeinde Gemeinde	Gem.- Schl.- Nr.	Be- völkerung am 30.06.2015	Steuereinnahmen insgesamt (netto)		Einnahmen aus der / dem					
					Grundsteuer		Gewerbesteuer		Gemeindeanteil an der	
					A	B	Auf- kommen (brutto)	Ein- nahmen (netto) ¹	Ein- kommen- steuer	Umsatz- steuer
		Anzahl	1 000 EUR	EUR je Einw.	1 000 EUR					

noch: LK Trier-Saarburg

Mertesdorf	235 085 04	1 670	1 022,6	612,32	5,7	178,0	103,7	84,8	726,2	13,5
Morscheid	235 090 04	955	450,8	472,04	3,1	61,3	41,7	34,5	339,9	7,1
Ollmuth	235 100 04	161	92,9	576,97	2,4	9,1	25,5	20,9	58,0	1,0
Osburg	235 103 04	2 450	1 293,0	527,77	10,0	184,6	290,0	237,3	819,0	26,9
Pluwig	235 107 04	1 530	809,1	528,80	3,1	135,4	155,6	127,3	519,3	17,9
Riveris	235 116 04	401	200,4	499,84	1,1	26,4	16,9	13,9	153,6	2,6
Schöndorf	235 124 04	731	368,9	504,68	3,4	50,2	64,0	52,4	254,1	4,8
Sommerau	235 129 04	78	45,2	579,83	0,8	4,7	15,1	12,3	25,5	1,2
Thomm	235 135 04	1 055	505,3	478,93	2,0	70,4	51,8	42,4	381,2	4,2
Waldrach	235 141 04	2 004	1 134,1	565,94	14,9	211,2	223,5	182,9	695,5	19,8
VG Saarburg	235 000 05	22 932	12 133,5	529,11	175,0	2 674,9	3 415,5	2 771,3	5 976,3	437,1
Ayl	235 002 05	1 542	731,6	474,43	10,1	165,1	31,2	25,3	472,2	54,6
Fisch	235 025 05	378	116,7	308,61	8,8	21,7	4,0	3,3	80,3	1,0
Freudenburg	235 028 05	1 709	827,8	484,37	6,7	171,1	297,7	242,9	373,0	25,6
Irsch	235 052 05	1 504	720,0	478,74	8,1	142,4	100,3	81,3	475,2	9,6
Kastel-Staad	235 057 05	407	206,4	507,22	2,0	30,3	58,8	47,7	122,1	2,9
Kirf	235 062 05	797	337,0	422,89	16,6	59,6	82,6	67,0	183,4	4,3
Mannebach	235 082 05	330	127,1	385,07	3,6	23,8	13,0	10,5	84,8	1,8
Merzkirchen	235 154 05	772	266,1	344,66	18,5	56,8	21,2	17,2	161,8	3,1
Ockfen	235 098 05	622	312,5	502,41	6,2	47,5	25,9	21,0	230,3	4,4
Palzem	235 104 05	1 482	493,7	333,13	34,1	125,3	66,5	53,9	264,5	6,9
Saarburg, St.	235 118 05	7 076	5 218,9	737,55	12,8	1 227,9	2 103,8	1 706,1	1 971,0	278,1
Schoden	235 122 05	731	311,3	425,84	2,9	50,8	25,9	21,0	231,8	2,6
Serrig	235 126 05	1 628	802,8	493,14	17,0	153,9	161,5	131,0	483,5	11,4
Taben-Rodt	235 131 05	778	329,8	423,89	5,2	75,7	35,4	28,7	203,4	13,4
Trassem	235 136 05	1 160	579,4	499,52	0,7	119,6	127,2	103,2	342,4	9,1
Wincheringen	235 149 05	2 016	752,4	373,21	21,8	203,4	260,6	211,4	296,6	8,5
VG Schweich an der Röm. Weinstr.	235 000 06	27 536	19 172,0	696,25	330,8	2 839,2	6 769,9	5 495,8	9 630,8	796,6
Bekond	235 004 06	871	582,9	669,28	10,1	73,1	248,3	202,0	284,2	9,9
Detzem	235 015 06	600	268,8	448,01	19,4	37,7	22,7	18,4	187,7	4,2
Ensch	235 019 06	489	206,3	421,90	10,3	33,4	26,4	21,4	134,8	3,9
Fell	235 022 06	2 454	1 041,8	424,52	13,5	176,9	153,2	124,2	704,2	16,2
Föhren	235 026 06	2 804	2 948,4	1 051,49	4,3	327,3	1 676,9	1 372,4	1 063,9	173,7
Kenn	235 060 06	2 531	1 682,9	664,91	6,7	325,6	221,3	179,4	1 059,9	103,7
Klüsserath	235 063 06	1 062	513,5	483,48	25,9	77,2	116,5	94,5	305,2	7,8
Köwerich	235 067 06	336	243,5	724,62	9,8	26,9	102,5	83,1	119,1	3,3
Leiwen	235 074 06	1 603	1 190,1	742,42	56,6	269,6	336,1	272,6	520,4	67,2
Longen	235 077 06	100	42,5	424,63	1,4	5,5	6,4	5,2	29,5	0,5
Longuich	235 078 06	1 312	1 710,8	1 303,98	21,1	172,8	1 132,3	909,1	507,5	96,2
Mehring	235 083 06	2 316	1 268,8	547,86	34,4	223,5	249,8	202,6	771,5	32,3
Naurath (Eifel)	235 091 06	353	148,6	420,87	0,8	25,0	12,1	9,9	109,8	1,5
Pölich	235 108 06	483	330,0	683,27	11,1	34,4	173,1	140,4	130,7	12,6
Riol	235 115 06	1 223	701,8	573,83	14,3	102,8	74,9	62,0	511,3	7,5
Schleich	235 120 06	210	95,0	452,14	7,0	18,5	14,3	11,9	55,7	1,2
Schweich, St.	235 125 06	7 571	5 371,5	709,48	20,7	794,1	1 938,6	1 572,1	2 735,4	228,5
Thörnich	235 134 06	168	94,5	562,34	11,7	16,7	-0,2	-0,2	64,0	1,8
Tritenheim	235 207 06	1 050	730,5	695,69	51,7	98,2	264,7	214,7	336,1	24,7
VG Trier-Land	235 000 07	21 950	13 070,6	595,47	138,8	2 063,5	4 639,9	3 763,1	6 589,8	417,4
Aach	235 001 07	1 114	571,3	512,80	3,3	85,5	86,1	70,4	393,0	15,1
Franzenheim	235 027 07	366	173,9	475,06	5,1	19,9	52,4	42,9	103,5	1,0
Hockweiler	235 048 07	281	184,3	656,01	1,4	19,1	28,0	22,9	138,8	1,0
Igel	235 051 07	2 061	1 006,9	488,53	9,1	220,0	157,1	128,6	634,8	9,6
Kordel	235 069 07	2 064	1 006,2	487,52	5,2	212,9	119,5	97,8	659,5	24,0
Langsur	235 073 07	1 683	706,3	419,66	17,4	143,4	230,8	188,9	333,2	16,2
Newel	235 094 07	2 818	1 272,4	451,52	19,7	224,4	130,6	106,9	891,4	16,4
Ralingen	235 111 07	2 102	1 011,2	481,08	22,4	170,8	276,2	226,0	563,6	12,5
Trierweiler	235 137 07	3 801	4 245,5	1 116,93	12,5	517,5	2 687,6	2 165,3	1 314,3	224,9
Welschbillig	235 501 07	2 657	1 218,2	458,49	29,3	210,4	289,3	236,8	677,0	48,5
Zemmer	235 151 07	3 003	1 674,4	557,59	13,4	239,7	582,3	476,6	880,6	48,2

Landkreis Verbandsgemeinde Gemeinde	Gem.- Schl.- Nr.	Be- völkerung am 30.06.2015	Steuereinnahmen insgesamt (netto)			Einnahmen aus der / dem					
						Grundsteuer		Gewerbesteuer		Gemeindeanteil an der	
						A	B	Auf- kommen (brutto)	Ein- nahmen (netto) ¹	Ein- kommen- steuer	Umsatz- steuer
		Anzahl	1 000 EUR	EUR je Einw.		1 000 EUR					
LK Vulkaneifel	233 000 00	60 712	49 147,4	809,52	488,4	6 509,1	23 882,9	19 419,6	19 912,3	2 298,9	
VG Daun	233 000 01	22 758	16 540,5	726,80	140,2	2 276,0	6 444,5	5 271,2	7 876,3	882,5	
Betteldorf	233 006 01	281	102,7	365,46	2,3	15,1	8,2	6,7	76,6	1,0	
Bleckhausen	233 008 01	297	131,6	443,10	2,2	19,8	8,6	7,1	101,6	0,1	
Brockscheid	233 011 01	205	103,4	504,58	0,5	14,9	39,6	32,1	51,9	3,6	
Darscheid	233 014 01	847	471,5	556,62	1,9	61,6	73,1	59,3	321,9	23,2	
Daun, St.	233 501 01	7 943	7 817,8	984,24	26,2	1 090,1	3 710,0	3 053,7	3 023,4	598,8	
Demerath	233 016 01	306	114,5	374,25	5,0	14,7	21,8	17,7	74,1	1,9	
Deudesfeld	233 017 01	359	288,9	804,71	3,0	44,8	122,2	99,1	133,3	7,2	
Dockweiler	233 018 01	670	444,5	663,50	2,3	46,2	229,3	185,9	196,2	11,5	
Dreis-Brück	233 020 01	840	519,8	618,77	4,7	107,7	83,3	67,5	305,0	31,7	
Ellscheid	233 021 01	264	140,3	531,45	3,8	15,1	58,9	47,8	69,7	2,6	
Gefell	233 025 01	101	48,6	481,57	1,1	6,7	9,2	7,5	32,6	0,2	
Gillenfeld	233 027 01	1 425	929,1	652,01	9,5	124,7	309,8	251,2	506,4	29,5	
Hinterweiler	233 030 01	224	69,1	308,38	1,8	10,3	2,3	1,9	53,5	0,4	
Hörscheid	233 031 01	127	63,2	497,42	2,8	6,4	7,4	5,9	47,2	0,5	
Immerath	233 034 01	247	97,2	393,38	2,5	15,1	19,7	15,9	59,3	2,6	
Kirchweiler	233 039 01	372	208,6	560,69	2,1	21,1	51,2	41,5	140,2	1,7	
Kradenbach	233 040 01	140	59,1	421,96	1,7	8,9	4,5	3,6	43,2	1,2	
Mehren	233 042 01	1 438	933,0	648,79	6,0	180,8	221,8	179,9	504,2	55,7	
Meisburg	233 043 01	243	123,2	507,18	3,8	15,6	51,8	42,0	57,9	3,0	
Mückeln	233 046 01	215	105,4	490,13	1,6	13,9	18,7	15,2	71,9	1,8	
Nerdlen	233 049 01	232	676,3	2 915,15	3,0	56,2	647,4	525,0	70,2	21,2	
Niederstadtfeld	233 052 01	461	356,8	774,05	3,2	40,8	167,0	135,4	151,2	24,8	
Oberstadtfeld	233 055 01	539	301,8	560,01	2,5	35,8	46,9	38,1	215,9	7,8	
Sarmersbach	233 061 01	188	93,4	496,77	2,2	8,8	26,7	21,5	58,8	1,2	
Saxler	233 062 01	74	23,1	311,65	2,9	2,2	1,2	0,9	16,4	0,2	
Schalkenmehren	233 063 01	574	430,1	749,29	3,7	60,4	161,8	131,2	219,8	12,1	
Schönbach	233 064 01	259	117,3	452,77	2,3	14,5	27,5	22,3	75,1	1,2	
Schutz	233 065 01	145	68,5	472,74	1,9	10,7	27,9	22,6	31,9	0,8	
Steineberg	233 067 01	233	103,3	443,51	1,7	11,3	22,8	18,5	69,9	0,8	
Steiningen	233 068 01	197	148,9	755,73	3,1	12,5	67,8	55,0	75,4	2,8	
Strohn	233 070 01	523	166,0	317,40	5,2	22,7	3,6	2,9	129,3	4,6	
Strotzbüsch	233 071 01	405	182,4	450,41	2,7	25,6	70,4	57,1	88,0	6,4	
Üdersdorf	233 075 01	1 098	482,3	439,26	6,7	59,6	43,6	35,4	366,5	7,8	
Udler	233 074 01	287	138,9	483,85	2,5	13,1	14,2	11,6	109,8	0,5	
Utzerath	233 077 01	186	84,3	453,27	3,4	10,1	17,0	13,9	53,8	0,6	
Wallenborn	233 079 01	433	238,4	550,63	2,1	32,2	30,3	24,5	170,8	7,3	
Weidenbach	233 081 01	249	112,3	451,06	3,7	19,4	15,1	12,2	70,8	4,3	
Winkel (Eifel)	233 084 01	131	44,9	342,53	2,6	6,9	2,0	1,6	32,8	0,1	
VG Gerolstein	233 000 02	13 510	13 752,1	1 017,92	97,7	1 535,9	8 629,9	7 000,4	4 437,9	626,7	
Berlingen	233 004 02	221	520,1	2 353,18	1,8	23,3	490,1	398,7	87,7	7,5	
Birresborn	233 204 02	1 144	663,5	580,02	9,0	108,8	211,3	172,9	354,1	15,3	
Densborn	233 209 02	506	1 020,9	2 017,60	4,5	53,8	899,0	729,0	145,2	87,3	
Duppach	233 211 02	288	155,9	541,17	8,7	15,2	56,4	45,8	85,0	0,4	
Gerolstein, St.	233 026 02	7 504	9 222,2	1 228,97	33,4	1 034,9	6 388,2	5 180,6	2 502,6	439,3	
Hohenfels-Essingen	233 033 02	313	116,4	371,79	3,7	22,0	5,7	4,6	83,4	1,6	
Kalenborn-Scheuern	233 036 02	425	258,8	609,05	7,3	27,2	99,5	80,7	135,3	6,6	
Kopp	233 223 02	186	79,5	427,26	5,4	17,2	26,6	21,3	33,7	1,1	
Mürtenbach	233 227 02	542	232,4	428,73	9,3	56,7	-25,2	-20,5	157,5	27,1	
Neroth	233 050 02	840	418,3	497,95	3,4	59,0	51,9	42,1	302,3	8,3	
Pelm	233 056 02	983	742,8	755,62	3,0	81,1	368,3	298,7	332,3	24,2	
Rockeskyll	233 058 02	234	165,5	707,11	3,0	18,5	51,9	41,5	96,7	4,6	
Salm	233 060 02	324	156,0	481,48	5,3	18,3	6,3	5,1	121,9	3,4	
VG Hillesheim	233 000 03	8 790	7 038,0	800,69	80,8	779,2	3 573,0	2 903,1	2 929,7	289,8	
Basberg	233 002 03	88	35,6	404,81	1,6	3,8	3,5	2,8	27,1	0,1	
Berndorf	233 005 03	523	210,3	402,03	4,8	29,1	16,6	13,4	159,6	1,5	
Dohm-Lammersdorf	233 019 03	174	97,9	562,60	3,2	8,8	37,3	30,2	54,1	1,2	
Hillesheim, St.	233 029 03	3 149	2 810,2	892,39	15,2	379,1	1 410,0	1 154,0	1 085,6	158,3	
Kerpen (Eifel)	233 038 03	465	259,6	558,27	5,0	37,1	40,9	33,2	174,3	5,2	

Landkreis Verbandsgemeinde Gemeinde	Gem.- Schl.- Nr.	Be- völkerung am 30.06.2015	Steuereinnahmen insgesamt (netto)		Einnahmen aus der / dem					
					Grundsteuer		Gewerbesteuer		Gemeindeanteil an der	
					A	B	Auf- kommen (brutto)	Ein- nahmen (netto) ¹	Ein- kommen- steuer	Umsatz- steuer
		Anzahl	1 000 EUR	EUR je Einw.	1 000 EUR					

noch: LK Vulkaneifel

Nohn	233 229 03	425	293,3	690,19	5,7	39,1	112,7	91,4	147,9	8,2
Oberbettingen	233 053 03	716	299,1	417,69	3,4	37,8	0,5	0,4	236,1	19,5
Oberehe-Stroheich	233 054 03	298	126,4	424,07	5,1	15,6	24,6	20,0	82,0	2,0
Üxheim	233 076 03	1 404	1 413,2	1 006,56	20,3	117,3	859,1	696,7	517,7	45,0
Walsdorf	233 080 03	928	449,9	484,84	5,1	41,8	189,0	148,2	245,2	7,7
Wiesbaum	233 083 03	620	1 042,6	1 681,63	11,4	69,8	878,8	712,7	200,0	41,0
VG Kelberg	233 000 04	7 143	5 661,4	792,58	70,0	761,4	2 991,9	2 395,3	2 196,8	213,6
Arbach	233 201 04	140	58,1	414,86	2,3	7,3	1,2	1,0	47,3	0,0
Beinhausen	233 003 04	78	33,1	424,36	1,0	3,4	6,2	5,0	23,3	0,1
Bereborn	233 202 04	115	54,9	476,98	1,4	6,8	20,0	15,7	29,5	0,7
Berenbach	233 203 04	176	73,7	418,91	0,8	13,3	4,5	3,7	54,3	1,4
Bodenbach	233 205 04	213	71,6	336,24	3,4	17,2	1,1	0,9	47,9	1,7
Bongard	233 206 04	249	150,5	604,31	3,0	16,7	28,1	22,6	106,8	1,1
Borler	233 207 04	71	36,5	513,82	2,3	7,1	1,4	1,1	25,5	0,2
Boxberg	233 010 04	224	113,3	505,65	2,5	11,4	42,3	34,0	64,7	0,3
Brücktal	233 208 04	71	47,9	675,18	1,7	8,5	9,4	7,5	28,7	1,3
Drees	233 210 04	158	96,3	609,75	2,5	27,8	18,5	14,7	49,4	1,8
Gelenberg	233 212 04	84	54,3	646,90	1,7	7,4	20,6	16,5	27,0	1,5
Gunderath	233 213 04	106	126,9	1 197,56	0,4	68,5	14,6	11,8	33,7	12,0
Höchstberg	233 215 04	345	195,9	567,85	1,7	41,8	52,1	42,3	103,3	5,8
Horperath	233 216 04	121	31,5	260,17	1,2	8,1	1,7	1,4	18,8	0,1
Hörschhausen	233 032 04	132	60,1	455,17	1,3	8,3	3,5	2,8	44,9	2,1
Kaperich	233 217 04	171	194,2	1 135,81	0,7	20,5	165,9	133,4	34,4	4,5
Katzwinkel	233 037 04	139	46,9	337,63	2,1	5,8	7,8	6,3	30,6	1,8
Kelberg	233 218 04	2 038	2 943,7	1 444,40	11,3	262,4	2 346,5	1 877,2	639,2	144,7
Kirsbach	233 220 04	80	49,4	617,36	2,2	4,3	17,8	14,3	27,3	1,0
Kolverath	233 222 04	106	26,5	250,20	2,0	6,6	1,0	0,8	16,7	0,3
Kötterichen	233 221 04	106	49,2	464,11	0,4	9,2	7,1	5,6	33,3	0,7
Lirstal	233 224 04	220	79,1	359,45	1,5	13,7	1,0	0,8	59,3	3,2
Mannebach	233 225 04	235	102,0	434,12	4,0	12,9	11,6	9,2	73,8	0,9
Mosbruch	233 226 04	149	70,0	469,48	2,0	10,5	-12,9	-10,5	66,6	0,7
Neichen	233 048 04	136	70,0	514,79	1,3	6,5	24,4	19,8	40,8	1,4
Nitz	233 228 04	35	67,7	1 933,34	1,3	2,3	59,6	47,1	15,1	1,6
Oberelz	233 230 04	126	50,8	403,07	2,6	8,3	3,8	3,1	36,4	0,1
Reimerath	233 233 04	63	26,6	421,75	1,9	4,3	1,1	0,9	19,4	0,0
Retterath	233 234 04	317	105,8	333,64	3,4	24,5	6,8	5,5	70,2	1,3
Sassen	233 236 04	83	72,3	871,07	2,1	42,4	7,0	5,7	21,1	0,7
Uersfeld	233 242 04	697	403,1	578,37	2,1	58,1	84,7	68,1	256,1	17,5
Ueß	233 243 04	41	33,6	820,17	0,8	5,3	14,6	11,9	13,2	2,1
Welcherath	233 244 04	118	65,9	558,47	1,2	10,3	18,9	15,2	38,2	0,9
VG Obere Kyll	233 000 05	8 511	6 155,3	723,22	99,6	1 156,4	2 243,6	1 849,6	2 471,6	286,2
Birgel	233 007 05	445	421,2	946,46	5,4	38,8	274,9	225,0	134,4	7,3
Esch	233 022 05	432	212,1	491,00	10,7	28,4	6,7	5,5	150,0	0,5
Feusdorf	233 023 05	511	245,9	481,21	3,2	41,7	24,5	20,0	149,8	2,5
Gönnersdorf	233 028 05	476	194,7	408,93	2,7	50,3	-43,4	-35,5	138,2	17,0
Hallschlag	233 214 05	498	443,5	890,59	11,1	69,5	242,4	202,6	127,3	19,7
Jünkerath	233 035 05	1 723	1 189,4	690,31	5,7	344,9	354,8	293,6	398,7	111,8
Kerschenbach	233 219 05	208	82,6	396,90	3,4	13,4	6,3	5,1	46,2	1,4
Lissendorf	233 041 05	1 077	708,7	658,00	15,1	189,4	148,3	124,0	301,1	22,4
Ormont	233 232 05	363	435,5	1 199,76	6,3	27,8	294,5	238,8	133,3	19,1
Reuth	233 235 05	176	107,3	609,39	4,9	13,3	26,8	21,7	62,9	2,9
Scheid	233 237 05	127	83,6	658,31	4,2	7,2	23,2	18,8	49,0	0,7
Schüller	233 239 05	327	144,0	440,33	2,0	19,7	26,6	21,6	83,0	1,8
Stadtkyll	233 240 05	1 498	1 559,5	1 041,04	10,5	282,1	766,1	633,9	503,4	76,2
Steffeln	233 241 05	650	327,5	503,87	14,4	30,0	91,9	74,5	194,5	3,0

Landkreis Verbandsgemeinde Gemeinde	Gem.- Schl.- Nr.	Be- völkerung am 30.06.2015	Steuereinnahmen insgesamt (netto)		Einnahmen aus der / dem					
					Grundsteuer		Gewerbesteuer		Gemeindeanteil an der	
					A	B	Auf- kommen (brutto)	Ein- nahmen (netto) ¹	Ein- kommen- steuer	Umsatz- steuer
		Anzahl	1 000 EUR	EUR je Einw.	1 000 EUR					
LK Westerwaldkreis	143 000 00	199 371	194 164,4	973,88	513,1	23 553,5	105 237,2	85 481,8	75 583,6	8 416,5
VG Bad Marienberg (Ww.)	143 000 01	19 289	17 794,2	922,50	39,4	2 338,9	9 828,8	7 995,6	6 307,9	1 034,4
Bad Marienberg (Ww.), St.	143 206 01	5 847	7 157,9	1 224,21	3,8	947,8	4 925,0	4 018,8	1 566,7	602,4
Bölsberg	143 211 01	226	160,1	708,58	0,9	21,6	71,9	58,3	76,5	1,2
Dreisbach	143 216 01	587	679,0	1 156,69	2,6	50,2	496,7	402,8	206,4	13,7
Fehl-Ritzhausen	143 222 01	786	433,1	551,07	2,1	60,5	91,0	73,8	284,5	8,5
Großseifen	143 227 01	633	316,4	499,76	0,6	53,4	54,1	43,8	203,9	11,9
Hahn bei Marienberg	143 231 01	484	219,8	454,17	1,1	36,1	30,4	24,6	151,7	5,4
Hardt	143 234 01	438	264,1	602,94	1,3	38,0	99,2	80,4	136,4	5,2
Hof	143 243 01	1 291	1 900,5	1 472,10	2,4	173,4	1 433,9	1 162,8	495,8	61,3
Kirburg	143 248 01	570	385,4	676,12	1,6	47,8	139,0	112,7	210,7	10,2
Langenbach bei Kirburg	143 253 01	1 033	728,2	704,92	1,2	125,0	226,2	183,4	367,9	46,2
Lautzenbrücken	143 255 01	399	195,2	489,26	1,4	30,0	29,1	23,6	133,7	5,2
Mörlen	143 264 01	566	210,3	371,48	1,7	36,5	12,1	9,8	159,1	1,2
Neunkhausen	143 270 01	1 109	747,3	673,83	4,5	96,8	287,8	233,4	372,0	34,8
Nisterau	143 277 01	846	593,1	701,03	1,9	92,8	150,3	121,9	337,6	35,8
Nistertal	143 279 01	1 203	1 228,6	1 021,25	2,1	184,3	649,1	526,4	438,6	73,5
Norken	143 280 01	958	938,8	979,99	2,4	115,3	529,4	429,3	342,7	42,4
Stockhausen-Ilflurth	143 297 01	457	223,7	489,46	1,9	31,3	51,6	41,9	142,6	2,5
Unnau	143 300 01	1 856	1 412,8	761,18	5,9	198,0	552,0	447,7	681,0	73,1
VG Hachenburg	143 000 02	23 735	18 919,4	797,11	107,9	2 727,8	8 264,5	6 704,1	8 434,1	857,6
Alpenrod	143 202 02	1 524	1 220,5	800,87	10,7	172,2	525,9	426,5	545,2	56,2
Astert	143 204 02	229	103,8	453,46	0,7	16,9	5,4	4,4	80,1	0,8
Atzelgift	143 205 02	601	521,9	868,43	1,5	72,5	211,2	171,3	247,4	26,4
Borod	143 212 02	519	227,2	437,74	2,1	37,8	26,6	21,7	161,8	1,1
Dreifelden	143 215 02	238	199,6	838,53	2,5	32,4	78,2	63,4	94,2	5,6
Gehlert	143 223 02	604	373,2	617,84	2,6	58,9	80,1	64,9	222,1	23,5
Giesenhausen	143 225 02	320	153,8	480,60	4,8	25,8	8,6	7,0	114,2	0,8
Hachenburg, St.	143 229 02	5 830	6 752,6	1 158,25	8,3	972,0	3 520,5	2 855,0	2 447,4	454,0
Hattert	143 235 02	1 749	1 140,2	651,94	9,8	143,6	483,0	391,7	564,0	25,6
Heimbörn	143 236 02	274	164,0	598,61	2,6	20,3	26,8	21,7	114,0	4,8
Heuzert	143 240 02	122	50,3	412,12	1,5	8,9	7,6	6,1	32,6	0,6
Höchstesbach	143 241 02	714	412,4	577,53	2,8	57,6	127,3	103,3	232,6	14,3
Kroppach	143 250 02	638	476,6	746,99	2,0	80,7	173,9	141,0	231,2	18,9
Kundert	143 252 02	265	127,4	480,69	2,5	17,2	6,6	5,4	101,2	0,3
Limbach	143 257 02	424	208,7	492,16	1,4	35,9	19,0	15,4	151,2	2,1
Linden	143 258 02	151	102,7	680,41	0,7	20,9	28,0	22,7	55,2	2,9
Lochum	143 259 02	301	162,0	538,18	3,4	32,8	22,7	18,4	97,8	7,6
Luckenbach	143 260 02	619	1 741,1	2 812,75	1,2	79,6	1 779,7	1 443,3	188,1	26,9
Marzhausen	143 261 02	242	118,3	488,73	3,4	17,6	19,1	15,5	79,6	1,1
Merkelbach	143 262 02	416	176,3	423,88	1,7	34,7	8,5	6,9	129,0	1,9
Mörsbach	143 265 02	453	294,2	649,44	5,2	37,7	102,6	83,2	161,2	3,5
Mudenbach	143 267 02	714	293,0	410,40	3,2	58,7	23,4	19,0	207,5	3,2
Mündersbach	143 268 02	773	460,2	595,38	4,8	88,0	87,8	71,2	248,7	43,3
Müschenbach	143 269 02	976	613,5	628,54	1,0	103,6	169,3	137,3	319,0	49,9
Nister	143 276 02	959	525,6	548,05	1,9	99,2	132,9	107,7	287,8	26,0
Roßbach	143 287 02	847	441,5	521,25	6,6	69,3	53,5	43,4	313,4	5,1
Steinebach an der Wied	143 294 02	809	487,4	602,42	3,8	70,3	160,8	130,4	272,2	6,7
Stein-Wingert	143 296 02	224	63,0	281,21	2,4	16,2	0,8	0,7	42,9	0,3
Streithausen	143 299 02	512	482,5	942,47	1,4	78,5	234,6	192,0	195,4	14,2
Wahlrod	143 301 02	842	427,3	507,44	5,5	77,4	111,7	90,6	240,0	11,7
Welkenbach	143 306 02	149	56,1	376,39	2,1	12,4	-9,3	-7,5	47,9	0,5
Wied	143 310 02	478	247,6	517,96	2,5	55,8	25,0	20,2	152,2	15,4
Winkelbach	143 313 02	219	95,0	433,70	1,2	22,5	12,8	10,4	56,8	2,4
VG Höhr-Grenzhausen	143 000 03	13 631	13 149,1	964,65	12,3	1 561,5	6 800,8	5 525,2	5 271,8	742,0
Hilgert	143 030 03	1 536	1 463,8	952,98	1,6	175,9	597,0	488,6	758,3	32,0
Hillscheid	143 031 03	2 488	3 127,3	1 256,95	4,7	300,2	1 973,8	1 595,5	1 062,3	159,0
Höhr-Grenzhausen, St.	143 032 03	9 355	8 411,4	899,13	5,6	1 063,9	4 206,2	3 421,8	3 348,4	549,1
Kammerforst	143 040 03	252	146,7	582,01	0,4	21,5	23,8	19,3	102,8	1,9

Landkreis Verbandsgemeinde Gemeinde	Gem.- Schl.- Nr.	Be- völkerung am 30.06.2015	Steuereinnahmen insgesamt (netto)			Einnahmen aus der / dem					
						Grundsteuer		Gewerbesteuer		Gemeindeanteil an der	
						A	B	Auf- kommen (brutto)	Ein- nahmen (netto) ¹	Ein- kommen- steuer	Umsatz- steuer
		Anzahl	1 000 EUR	EUR je Einw.		1 000 EUR					

noch: LK Westerwaldkreis

VG Montabaur	143 000 04	38 553	60 681,9	1 573,99	68,8	4 904,8	43 850,3	35 647,5	18 213,6	1 750,4
Boden	143 005 04	527	534,5	1 014,24	1,0	76,8	229,7	186,3	242,7	26,6
Daubach	143 008 04	466	309,0	663,16	0,5	41,0	-6,9	-5,6	268,9	2,9
Eitelborn	143 013 04	2 481	1 936,8	780,66	6,4	254,7	575,9	467,1	1 188,8	12,1
Gackenberg	143 020 04	513	557,1	1 085,87	1,9	54,1	292,8	237,5	244,4	17,3
Girod	143 021 04	1 159	710,7	613,23	3,7	106,7	104,0	84,4	502,8	10,1
Görgeshausen	143 023 04	821	967,3	1 178,19	0,7	189,7	450,2	365,1	367,5	42,4
Großholbach	143 024 04	996	604,4	606,79	1,7	77,8	118,7	96,2	421,7	4,9
Heilberscheid	143 026 04	655	445,8	680,60	3,0	52,4	66,9	54,2	332,4	2,5
Heiligenroth	143 027 04	1 403	3 525,1	2 512,56	2,4	351,2	2 859,2	2 318,7	664,4	186,2
Holler	143 033 04	1 017	702,7	690,97	2,5	93,2	98,5	79,8	512,9	11,7
Horbach	143 034 04	671	361,8	539,17	1,4	51,9	0,8	0,7	291,3	13,9
Hübingen	143 036 04	521	233,1	447,35	1,0	48,7	41,3	33,5	144,6	4,0
Kadenbach	143 039 04	1 353	900,1	665,23	1,3	118,5	23,9	19,4	752,3	5,3
Montabaur, St.	143 048 04	12 726	36 686,0	2 882,76	11,9	1 976,2	33 945,5	27 615,1	5 900,1	1 150,2
Nentershausen	143 051 04	1 992	1 651,9	829,28	1,9	230,5	608,3	493,3	850,0	73,4
Neuhäusel	143 052 04	2 003	2 089,8	1 043,35	1,9	244,4	845,8	685,9	1 117,5	36,3
Niederelbert	143 053 04	1 679	1 575,8	938,56	4,3	193,6	663,9	538,4	801,6	35,2
Niedererbach	143 054 04	968	629,6	650,38	3,0	88,5	63,1	51,1	479,0	5,0
Nornborn	143 055 04	711	417,2	586,85	2,5	60,6	71,7	58,2	291,4	2,9
Oberelbert	143 057 04	1 124	684,5	609,00	2,0	98,4	100,3	81,4	492,4	7,8
Ruppach-Goldhausen	143 065 04	1 176	1 156,4	983,37	1,1	142,6	501,4	406,6	545,5	57,5
Simmern	143 071 04	1 474	2 276,2	1 544,22	7,2	145,1	1 652,1	1 339,8	758,7	20,5
Stahlhofen	143 072 04	696	489,1	702,76	0,9	65,7	95,4	77,4	339,5	4,0
Untershausen	143 077 04	465	508,3	1 093,12	0,7	46,9	256,7	208,2	244,8	6,3
Welschneudorf	143 079 04	956	728,6	762,13	3,9	95,8	191,2	155,1	458,5	11,4
VG Ransbach-Baumbach	143 000 05	14 701	13 645,2	928,18	22,9	2 034,9	6 540,6	5 313,0	5 540,5	685,1
Alsbach	143 001 05	613	375,1	611,86	2,6	51,8	104,7	84,9	231,0	2,1
Breitenau	143 006 05	698	364,9	522,78	4,0	62,5	29,8	24,2	266,1	4,9
Caan	143 007 05	712	447,2	628,10	0,8	56,2	101,2	81,3	303,6	3,1
Deesen	143 009 05	668	411,8	616,52	1,7	59,2	140,0	113,5	227,3	6,9
Hundsorf	143 038 05	428	292,2	682,72	1,1	36,4	57,4	46,6	198,4	7,7
Nauort	143 050 05	2 225	1 419,8	638,12	2,7	218,3	266,5	212,5	955,5	26,7
Oberhaid	143 059 05	396	184,5	465,94	2,1	30,3	23,3	18,9	128,8	3,0
Ransbach-Baumbach, St.	143 062 05	7 519	9 153,6	1 217,40	4,0	1 385,2	5 527,4	4 496,6	2 625,8	618,3
Sessenbach	143 068 05	469	379,5	809,09	1,0	55,1	118,7	96,2	218,4	6,7
Wirscheid	143 082 05	347	223,3	643,44	1,1	30,2	65,2	52,9	136,9	0,5
Wittgert	143 084 05	626	393,3	628,28	1,8	49,7	106,3	85,5	248,7	5,2
VG Rennerod	143 000 06	16 802	13 974,9	831,74	72,9	1 798,1	7 087,1	5 738,2	5 640,5	659,7
Bretthausen	143 214 06	190	131,8	693,61	1,8	14,4	47,7	38,7	74,0	1,8
Elsoff (Ww.)	143 218 06	904	939,5	1 039,30	5,7	92,4	591,4	467,8	318,4	50,7
Hellenhahn-Schellenberg	143 237 06	1 204	699,7	581,13	3,8	101,9	190,3	154,3	424,2	10,6
Homburg	143 244 06	174	74,6	428,79	1,5	12,8	-10,7	-8,7	67,7	0,6
Hüblingen	143 245 06	307	126,5	412,03	1,9	25,8	2,9	2,3	94,3	0,9
Irmtraut	143 246 06	783	414,5	529,44	7,0	82,0	103,2	86,4	225,0	10,0
Liebenscheid	143 256 06	863	994,1	1 151,96	4,5	96,6	670,9	544,0	297,0	47,7
Neunkirchen	143 271 06	550	460,3	836,99	3,7	64,6	199,9	162,1	184,4	42,8
Neustadt/Westerwald	143 272 06	611	294,0	481,16	1,1	43,5	34,4	27,9	213,8	6,2
Niederroßbach	143 274 06	724	389,8	538,34	3,0	57,9	113,3	91,9	227,1	6,9
Nister-Möhrendorf	143 278 06	301	222,1	737,77	1,6	23,8	82,1	66,6	125,5	3,5
Oberrod	143 282 06	653	290,6	444,97	1,6	50,2	31,6	25,7	208,8	2,2
Oberroßbach	143 283 06	344	608,9	1 770,16	2,6	40,1	528,3	428,4	106,1	29,8
Rehe	143 285 06	976	1 347,2	1 380,37	3,4	90,2	1 062,0	861,2	295,1	93,7
Rennerod, St.	143 286 06	4 290	4 008,4	934,36	11,1	628,9	2 265,6	1 837,3	1 287,4	231,9
Salzburg	143 291 06	237	106,7	450,25	0,5	19,2	2,1	1,7	80,7	3,8
Seck	143 292 06	1 199	728,9	607,91	5,2	113,5	173,1	140,3	448,5	16,5
Stein-Neukirch	143 295 06	412	254,2	616,98	3,0	33,2	53,3	43,2	170,0	3,2
Waigandshain	143 302 06	200	389,6	1 948,20	2,7	30,1	330,2	267,8	69,2	18,5
Waldmühlen	143 303 06	337	143,1	424,53	2,2	21,5	19,1	15,5	100,8	1,5
Westermohe	143 309 06	889	964,5	1 084,87	2,6	89,9	510,6	414,1	387,2	66,3

Landkreis Verbandsgemeinde Gemeinde	Gem.- Schl.- Nr.	Be- völkerung am 30.06.2015	Steuereinnahmen insgesamt (netto)		Einnahmen aus der / dem					
					Grundsteuer		Gewerbesteuer		Gemeindeanteil an der	
					A	B	Auf- kommen (brutto)	Ein- nahmen (netto) ¹	Ein- kommen- steuer	Umsatz- steuer
		Anzahl	1 000 EUR	EUR je Einw.	1 000 EUR					

noch: LK Westerwaldkreis

Willingen	143 311 06	276	194,4	704,17	1,4	35,3	42,2	34,2	113,9	9,1
Zehnhausen bei Rennerod	143 315 06	378	191,5	506,58	0,8	30,2	43,6	35,3	121,4	1,5
VG Selters (Ww.)	143 000 07	16 222	12 582,6	775,65	67,0	1 788,0	5 373,9	4 358,0	5 717,3	599,7
Ellenhausen	143 015 07	301	164,7	547,25	2,1	22,4	56,0	45,4	93,4	0,7
Ewighausen	143 221 07	237	120,7	509,23	1,7	18,2	3,2	2,6	96,2	0,2
Freilingen	143 018 07	662	376,1	568,06	1,4	72,2	35,6	28,9	249,2	22,3
Freirachdorf	143 019 07	645	278,5	431,73	2,9	52,6	29,4	23,8	190,0	5,9
Goddert	143 022 07	436	220,3	505,30	1,5	43,1	26,7	21,7	149,5	2,9
Hartenfels	143 025 07	820	564,3	688,16	3,9	108,4	110,1	89,3	306,7	52,6
Herschbach	143 029 07	2 825	2 604,2	921,83	6,7	314,7	1 388,1	1 125,7	1 049,4	97,7
Krümmler	143 041 07	342	124,0	362,61	2,1	26,3	-15,5	-12,5	101,2	5,8
Marienrachdorf	143 044 07	982	581,9	592,61	4,0	97,1	88,0	71,4	394,9	12,4
Maroth	143 045 07	222	109,9	495,18	2,2	20,4	20,8	16,9	69,2	0,6
Maxsain	143 046 07	1 065	588,3	552,40	7,4	89,8	172,5	139,9	337,3	10,5
Nordhofen	143 056 07	537	285,7	531,95	2,3	53,7	-19,1	-15,5	232,0	11,5
Quirnbach	143 061 07	488	312,5	640,45	1,4	42,4	47,8	38,7	223,9	3,5
Rückeroth	143 064 07	504	221,7	439,86	2,2	36,3	25,0	20,3	159,8	1,3
Schenkelberg	143 066 07	630	351,2	557,38	2,3	51,4	78,0	63,2	226,8	4,0
Selters (Ww.), St.	143 067 07	2 765	3 783,7	1 368,43	3,8	513,0	2 588,7	2 099,4	826,7	337,7
Sessenhausen	143 069 07	915	912,3	997,09	4,1	82,3	545,1	442,1	364,9	16,8
Steinen	143 075 07	242	122,6	506,71	3,0	18,8	26,4	21,4	77,3	1,2
Vielbach	143 078 07	531	293,6	553,01	2,8	45,9	24,9	20,2	218,0	5,4
Weidenhahn	143 305 07	576	262,3	455,46	3,3	40,0	38,3	31,0	183,1	1,8
Wölferlingen	143 085 07	497	304,0	611,73	5,8	39,2	103,8	84,2	167,8	4,9
VG Wallmerod	143 000 08	14 702	11 040,7	750,96	45,0	1 410,7	3 942,8	3 191,4	6 002,0	349,6
Amshöfen	143 203 08	141	71,4	506,39	2,1	11,6	0,7	0,6	56,5	0,1
Berod bei Wallmerod	143 208 08	541	333,6	616,68	0,7	45,9	99,2	80,4	200,6	4,9
Bilkheim	143 210 08	493	315,8	640,54	1,6	37,1	114,2	92,6	177,4	5,3
Dreikirchen	143 011 08	1 052	863,2	820,56	2,2	104,7	323,5	262,4	472,5	18,7
Elbingen	143 501 08	303	148,1	488,85	0,7	21,3	39,6	32,1	91,5	2,1
Ettinghausen	143 220 08	324	199,6	616,06	0,5	27,9	62,2	50,4	115,8	3,9
Hahn am See	143 232 08	387	528,6	1 366,00	2,2	38,7	401,0	325,2	160,4	1,1
Herschbach (Oww.)	143 239 08	880	626,0	711,36	1,5	78,5	152,9	124,0	396,5	23,7
Hundsangen	143 037 08	2 117	1 391,9	657,48	6,5	209,5	272,0	220,6	898,3	52,7
Kuhnhöfen	143 251 08	160	105,2	657,45	1,3	11,7	17,2	14,0	77,0	0,6
Mähren	143 502 08	226	105,8	468,34	0,8	14,8	17,4	14,1	73,6	0,8
Meudt	143 263 08	1 861	1 609,6	864,91	8,3	180,1	752,5	604,1	754,5	57,4
Molsberg	143 266 08	458	256,5	560,15	2,4	34,1	40,5	32,9	183,1	2,8
Niederahr	143 273 08	825	748,3	907,06	1,4	104,4	255,0	206,8	351,8	81,7
Oberahr	143 281 08	548	433,9	791,82	2,7	54,6	127,5	103,4	255,2	15,3
Obererbach	143 058 08	511	313,2	612,87	0,9	44,1	30,7	24,9	239,4	2,0
Salz	143 290 08	895	477,6	533,67	2,2	65,4	80,3	65,1	336,1	6,3
Steinefrenz	143 074 08	764	490,4	641,91	2,9	72,9	88,5	71,7	327,1	12,6
Wallmerod	143 304 08	1 437	1 144,0	796,08	1,7	168,3	524,1	425,0	504,3	40,8
Weroth	143 080 08	596	778,2	1 305,73	1,4	72,8	530,7	430,4	255,8	16,5
Zehnhausen bei Wallmerod	143 316 08	183	99,5	543,94	0,8	12,3	13,2	10,7	74,8	0,3
VG Westerburg	143 000 09	22 641	15 307,7	676,11	54,0	2 400,5	5 729,9	4 668,2	7 421,0	691,3
Ailertchen	143 200 09	616	244,5	396,99	2,3	39,8	26,6	21,4	175,5	4,1
Bellingen	143 207 09	616	270,9	439,71	1,3	48,7	36,5	29,6	184,5	4,5
Berzhahn	143 209 09	482	245,1	508,52	2,4	46,0	45,5	36,9	156,3	1,4
Brandscheid	143 213 09	471	250,8	532,52	1,1	40,6	50,3	40,8	163,9	3,0
Enspel	143 219 09	287	209,7	730,59	1,4	34,2	71,8	58,2	105,7	9,4
Gemünden	143 224 09	1 020	495,3	485,57	1,8	86,1	88,7	71,9	326,6	5,3
Girkenroth	143 226 09	566	247,0	436,38	1,2	44,4	16,7	13,5	183,4	3,0
Guckheim	143 228 09	929	469,3	505,14	1,5	82,2	53,9	43,7	329,0	9,7
Halbs	143 233 09	375	182,6	486,89	1,1	31,4	14,4	11,7	133,4	3,9
Härtlingen	143 230 09	387	206,0	532,37	4,3	26,5	8,8	7,1	165,7	1,4
Hergenroth	143 238 09	456	203,9	447,14	0,2	40,7	25,0	20,2	139,1	1,7
Höhn	143 242 09	3 041	1 771,6	582,58	6,5	273,9	548,7	445,0	969,6	66,0

Landkreis Verbandsgemeinde Gemeinde	Gem.- Schl.- Nr.	Be- völkerung am 30.06.2015	Steuereinnahmen insgesamt (netto)			Einnahmen aus der / dem					
						Grundsteuer		Gewerbesteuer		Gemeindeanteil an der	
						A	B	Auf- kommen (brutto)	Ein- nahmen (netto) ¹	Ein- kommen- steuer	Umsatz- steuer
		Anzahl	1 000 EUR	EUR je Einw.		1 000 EUR					

noch: LK Westerwaldkreis

Kaden	143 247 09	582	306,6	526,85	1,9	54,0	62,8	51,0	194,5	3,9
Kölbingen	143 249 09	1 036	647,4	624,94	2,9	89,8	223,6	181,4	350,9	18,7
Langenhahn	143 254 09	1 336	1 163,1	870,57	1,8	142,0	676,9	544,2	423,9	47,1
Pottum	143 284 09	984	621,9	631,97	1,4	89,6	203,0	164,6	345,5	17,6
Rotenhain	143 288 09	545	282,4	518,21	3,9	51,0	56,5	46,4	176,2	1,3
Rothenbach	143 289 09	877	467,5	533,04	5,2	72,0	85,1	69,0	313,4	5,8
Stahlhofen am Wiesensee	143 293 09	325	227,4	699,54	0,8	57,3	57,3	46,5	100,1	20,4
Stockum-Püschchen	143 298 09	667	522,1	782,71	1,0	60,9	256,9	206,5	235,6	16,0
Weltersburg	143 307 09	286	160,1	559,93	1,2	24,7	36,5	29,6	97,0	7,0
Westerburg, St.	143 308 09	5 609	5 321,7	948,79	5,6	859,3	2 777,7	2 279,8	1 738,2	422,9
Willmenrod	143 312 09	661	311,5	471,31	1,7	51,4	45,8	37,5	213,8	5,1
Winnen	143 314 09	487	479,3	984,15	1,1	53,9	261,1	211,8	199,2	12,1
VG Wirges	143 000 10	19 095	17 068,7	893,88	22,8	2 588,3	7 818,6	6 340,5	7 034,8	1 046,7
Bannberscheid	143 003 10	641	638,9	996,68	1,0	118,9	279,0	226,3	270,2	21,2
Dernbach (Ww.)	143 010 10	2 433	1 427,4	586,68	4,1	257,7	216,7	175,8	814,2	172,2
Ebernahn	143 012 10	1 226	1 078,6	879,74	0,7	190,4	433,0	351,2	475,0	59,3
Helferskirchen	143 028 10	1 183	715,8	605,10	2,1	102,4	212,9	172,7	421,7	13,8
Leuterod	143 042 10	840	644,2	766,95	1,3	76,4	181,6	147,3	403,4	13,7
Mogendorf	143 047 10	1 241	1 319,5	1 063,25	0,7	212,5	666,4	540,4	467,9	95,7
Moschheim	143 049 10	748	809,9	1 082,74	1,9	100,8	416,8	338,0	324,7	43,3
Niedersayn	143 275 10	170	106,0	623,48	1,1	15,6	26,0	21,1	66,6	1,0
Ötzingen	143 060 10	1 353	1 075,6	795,00	2,7	164,9	334,5	271,2	570,1	62,1
Siershahn	143 070 10	2 798	3 228,4	1 153,83	1,3	447,1	1 933,5	1 568,0	1 010,9	198,1
Staudt	143 073 10	1 196	1 774,0	1 483,27	2,2	193,3	1 087,2	881,7	604,5	90,6
Wirges, St.	143 081 10	5 266	4 250,3	807,13	3,7	708,4	2 030,8	1 646,9	1 605,6	275,8
Rheinland-Pfalz		4 021 211	3 987 580,1	991,64	19 264,4	539 076,9	1 952 405,7	1 601 422,2	1 577 061,4	191 267,8

Landkreis Verbandsgemeinde Gemeinde	Gem.- Schl.- Nr.	Realsteuer- hebesätze		Realsteueraufbringungskraft				Steuer- einnahmekraft der Gemeinden ²		Steuer- einnahmekraft der Gemeinden ² zuzüglich Schlüssel- zuweisung ³	
		Grund- steuer	Ge- wer- be- steuer	insgesamt		Grund- steuer	Ge- werbe- steuer				
		A	B								
		%	1 000 EUR	EUR je Einw.	EUR je Einw.	EUR je Einw.	1 000 EUR	EUR je Einw.	1 000 EUR	EUR je Einw.	

Kreisfreie Städte

Frankenthal (Pfalz), St.	311 000 00	330	410	410	25 113,4	523,33	149,60	373,73	42 895,8	893,89	58 910,0	1 227,60
Kaiserslautern, St.	312 000 00	310	460	410	78 547,7	806,13	184,47	621,66	108 357,9	1 112,07	152 163,4	1 561,64
Koblenz, St.	111 000 00	340	420	420	101 297,7	908,01	168,66	739,35	142 155,7	1 274,25	164 509,0	1 474,62
Landau i. d. Pf., St.	313 000 00	320	430	399	28 669,0	639,99	139,97	500,02	45 764,7	1 021,62	59 786,0	1 334,63
Ludwigshafen a. Rh., St.	314 000 00	320	420	405	216 429,0	1 316,73	174,52	1 142,22	261 756,7	1 592,50	289 740,3	1 762,75
Mainz, St.	315 000 00	290	480	440	157 840,8	758,83	147,46	611,37	251 934,3	1 211,19	310 079,7	1 490,72
Neustadt a. d. Weinstr., St.	316 000 00	300	400	400	30 928,4	587,93	149,20	438,72	52 085,3	990,10	69 805,7	1 326,95
Pirmasens, St.	317 000 00	310	410	415	22 665,3	565,90	176,22	389,68	34 119,6	851,88	51 614,9	1 288,70
Speyer, St.	318 000 00	300	400	405	41 478,9	831,61	168,16	663,45	61 780,3	1 238,63	74 799,6	1 499,65
Trier, St.	211 000 00	350	420	420	74 296,7	679,53	140,65	538,87	104 963,6	960,01	150 796,9	1 379,21
Worms, St.	319 000 00	330	440	420	51 382,8	632,06	156,51	475,55	79 425,7	977,02	110 669,6	1 361,35
Zweibrücken, St.	320 000 00	300	400	420	21 144,0	623,11	145,88	477,24	32 568,7	959,79	44 867,1	1 322,23

Landkreise

LK Ahrweiler	131 000 00	299	373	367	57 116,9	449,92	140,54	309,38	103 261,0	813,40	117 094,7	922,37
Bad Neuenahr-Ahrweiler, St.	131 007 00	300	365	365	12 196,5	446,71	161,98	284,73	22 465,6	822,82	25 421,7	931,10
Grafschaft	131 090 00	285	338	330	7 095,4	651,01	119,69	531,33	11 745,6	1 077,68	12 490,1	1 145,99
Remagen, St.	131 070 00	300	365	365	9 438,3	583,44	129,36	454,08	15 355,0	949,19	17 442,1	1 078,21
Sinzig, St.	131 077 00	317	376	400	5 594,0	324,01	123,88	200,13	11 999,8	695,03	14 610,7	846,26
VG Adenau	131 000 01	306	376	386	5 641,9	430,81	197,54	233,28	9 746,7	744,25	11 541,1	881,27
Adenau, St.	131 001 01	335	395	390	1 474,3	512,26	177,15	335,11	2 378,9	826,58	2 605,4	905,30
Antweiler	131 004 01	350	400	380	415,1	799,79	150,80	648,99	550,0	1 059,69	550,0	1 059,69
Aremberg	131 005 01	300	365	380	38,7	172,82	158,76	14,06	139,2	621,40	157,6	703,37
Barweiler	131 008 01	305	380	390	154,2	382,66	154,99	227,67	282,9	702,00	331,2	821,95
Bauler	131 009 01	292	352	375	14,4	214,45	90,76	123,69	26,7	398,28	50,4	751,69
Dankerath	131 015 01	300	375	375	9,0	121,96	96,89	25,07	24,9	335,84	54,9	741,47
Dorsel	131 018 01	300	365	385	26,8	139,69	112,27	27,42	70,1	365,17	138,1	719,21
Dümpelfeld	131 501 01	315	380	400	99,2	173,12	103,50	69,62	284,8	497,04	399,7	697,64
Eichenbach	131 021 01	300	365	380	23,8	316,92	157,28	159,64	40,6	541,29	50,8	677,52
Fuchshofen	131 022 01	330	430	410	17,8	185,22	124,70	60,52	47,1	490,84	60,4	629,57
Harscheid	131 026 01	315	385	385	57,7	430,78	102,63	328,15	104,0	776,49	107,8	804,72
Herschbroich	131 028 01	300	350	365	54,8	207,39	120,41	86,98	136,1	515,67	191,3	724,47
Hoffeld	131 030 01	315	405	400	29,9	102,95	91,46	11,49	110,4	380,81	190,4	656,53
Honerath	131 032 01	330	430	410	22,0	135,77	95,64	40,13	73,6	454,38	114,0	703,43
Hümmel	131 033 01	300	365	385	90,4	189,61	105,30	84,31	276,1	578,89	320,0	670,79
Insul	131 034 01	315	390	395	90,3	184,65	95,43	89,22	233,6	477,62	373,3	763,49
Kaltenborn	131 037 01	285	339	370	86,8	245,18	137,87	107,31	189,1	534,31	264,3	746,61
Kottenborn	131 042 01	325	410	398	26,9	151,74	96,79	54,95	65,1	367,89	114,4	646,12
Leimbach	131 044 01	300	365	380	122,0	256,80	198,31	58,50	323,2	680,52	323,2	680,52
Meuspath	131 050 01	300	385	395	397,5	2 799,49	641,08	2 158,40	407,8	2 871,83	407,8	2 871,83
Müllenbach	131 051 01	270	300	380	213,2	451,63	159,50	292,13	361,8	766,59	381,7	808,65
Müsch	131 052 01	300	365	380	-11,8	-58,07	118,02	-176,09	55,9	275,38	55,9	275,38
Nürburg	131 058 01	300	365	365	1 169,8	6 801,02	4 392,65	2 408,37	1 225,7	7 126,06	1 225,7	7 126,06
Ohlenhard	131 062 01	300	365	385	23,6	157,16	136,86	20,30	83,6	557,35	101,4	676,26
Pomster	131 065 01	300	365	385	35,8	233,73	109,04	124,69	72,0	470,37	89,3	583,58
Quiddelbach	131 066 01	300	365	390	39,0	155,23	117,51	37,73	123,1	490,62	178,9	712,86
Reifferscheid	131 069 01	300	365	385	124,5	251,51	110,26	141,24	294,4	594,81	397,3	802,58
Rodder	131 072 01	300	365	380	35,7	147,97	96,41	51,56	99,7	413,60	150,7	625,12
Schuld	131 074 01	310	380	380	91,3	131,77	120,18	11,59	316,9	457,33	423,9	611,71
Senscheid	131 075 01	300	365	385	15,4	167,49	112,89	54,60	36,6	397,98	63,1	686,10
Sierscheid	131 076 01	310	370	395	9,7	112,55	102,55	10,00	46,9	545,42	46,9	545,42
Trierscheid	131 079 01	300	365	395	8,7	127,22	111,57	15,65	25,2	370,35	45,0	661,47
Wershofen	131 082 01	320	400	401	336,1	382,38	139,59	242,78	629,0	715,58	735,3	836,56
Wiesemscheid	131 083 01	315	380	395	141,4	552,37	155,13	397,25	212,1	828,33	258,6	1 010,12
Wimbach	131 084 01	318	401	394	110,9	243,20	88,88	154,32	254,2	557,55	336,0	736,94
Winnerath	131 085 01	318	375	394	31,1	160,14	116,60	43,55	92,6	477,44	135,8	700,11

Landkreis Verbandsgemeinde Gemeinde	Gem.- Schl.- Nr.	Realsteuer- hebesätze			Realsteueraufbringungskraft				Steuer- einnahmekraft der Gemeinden ²		Steuer- einnahmekraft der Gemeinden ² zuzüglich Schlüssel- zuweisung ³	
		Grund- steuer		Ge- wer- be- steuer	insgesamt		Grund- steuer	Ge- werbe- steuer				
		A	B						1 000 EUR	EUR je Einw.	EUR je Einw.	EUR je Einw.
		%			1 000 EUR	EUR je Einw.	EUR je Einw.	EUR je Einw.	1 000 EUR	EUR je Einw.	1 000 EUR	EUR je Einw.
noch: LK Ahrweiler												
Wirft	131 086 01	310	380	410	16,3	95,94	72,67	23,26	52,5	308,98	110,5	649,8
VG Altenahr	131 000 02	299	365	373	2 666,9	242,91	125,45	117,46	6 842,0	623,19	7 813,6	711,69
Ahrbrück	131 002 02	300	365	365	369,0	314,61	140,80	173,82	832,6	709,80	850,7	725,27
Altenahr	131 003 02	365	365	370	628,0	336,56	142,26	194,29	1 136,8	609,22	1 481,5	793,96
Berg	131 011 02	300	365	365	274,5	213,61	102,82	110,78	812,7	632,44	940,0	731,54
Dernau	131 017 02	310	370	380	488,9	282,12	119,13	162,99	1 200,1	692,49	1 200,1	692,49
Heckenbach	131 027 02	260	315	325	-69,0	-271,46	169,80	-441,25	22,0	86,42	68,4	269,15
Hönningen	131 029 02	300	365	365	186,6	175,91	116,63	59,28	610,2	575,08	696,7	656,65
Kalenborn	131 036 02	300	365	365	130,7	195,66	108,94	86,72	475,1	711,24	477,5	714,78
Kesseling	131 039 02	300	365	365	94,9	160,59	104,51	56,07	313,0	529,53	408,1	690,49
Kirchsahr	131 040 02	300	365	365	121,8	331,75	123,54	208,21	265,0	721,99	265,0	721,99
Lind	131 047 02	300	365	365	100,6	193,16	118,43	74,73	275,3	528,36	350,1	671,93
Mayschoß	131 049 02	305	365	365	238,0	264,72	140,97	123,75	548,6	610,23	644,6	717,04
Rech	131 068 02	300	378	365	102,8	183,28	129,97	53,32	350,8	625,34	430,9	768,12
VG Bad Breisig	131 000 03	322	435	391	4 134,8	316,62	137,91	178,71	8 612,0	659,47	9 780,4	748,94
Bad Breisig, St.	131 006 03	335	456	400	2 632,7	287,51	150,61	136,90	5 786,3	631,90	6 668,0	728,18
Brohl-Lützing	131 014 03	300	365	380	1 298,4	536,53	123,63	412,90	2 058,0	850,42	2 058,0	850,42
Gönnersdorf	131 025 03	320	370	380	85,0	135,77	83,12	52,65	288,3	460,54	451,8	721,68
Waldorf	131 081 03	300	365	380	118,6	138,60	82,46	56,14	479,4	560,09	602,7	704,06
VG Brohlthal	131 000 04	295	361	366	10 349,1	569,51	116,52	452,98	16 494,3	907,67	17 994,9	990,25
Brenk	131 201 04	300	365	365	23,0	130,08	87,98	42,11	91,6	517,72	133,3	753,36
Burgbrohl	131 202 04	300	365	365	4 607,2	1 479,51	131,09	1 348,42	5 264,7	1 690,66	5 418,2	1 739,95
Dedenbach	131 016 04	285	338	352	42,5	95,34	81,89	13,45	229,2	513,99	323,3	724,83
Galenberg	131 204 04	300	365	365	18,4	92,29	82,89	9,40	92,1	462,79	131,7	661,87
Glees	131 205 04	285	340	350	250,2	415,62	138,28	277,34	465,3	772,90	465,3	772,90
Hohenleimbach	131 206 04	270	310	330	108,1	307,94	107,31	200,63	192,6	548,63	259,7	739,80
Kempenich	131 502 04	300	365	380	1 040,5	557,29	130,31	426,98	1 719,7	921,09	1 719,7	921,09
Königsfeld	131 041 04	285	340	345	106,5	159,45	100,83	58,62	367,5	550,17	433,4	648,85
Niederdürenbach	131 054 04	300	370	380	196,2	206,77	91,66	115,11	533,8	562,52	714,1	752,52
Niederzissen	131 055 04	300	365	365	2 331,9	863,67	153,98	709,69	3 249,3	1 203,45	3 379,6	1 251,72
Oberdürenbach	131 059 04	300	365	365	89,2	143,64	91,42	52,22	345,1	555,70	407,4	655,99
Oberzissen	131 060 04	300	365	365	179,1	166,30	97,33	68,97	592,7	550,31	753,1	699,28
Schalkenbach	131 073 04	300	365	365	251,4	304,42	100,58	203,83	565,8	684,96	616,8	746,71
Spessart	131 208 04	285	330	350	250,7	328,62	100,75	227,87	468,3	613,82	563,7	738,80
Wassenach	131 209 04	300	365	365	270,0	230,75	98,57	132,18	768,9	657,15	832,5	711,54
Wehr	131 210 04	300	365	365	236,9	204,95	92,31	112,65	689,4	596,34	798,5	690,70
Weibern	131 211 04	300	365	380	347,2	233,63	109,57	124,06	858,2	577,55	1 044,6	702,96
LK Altenkirchen (Ww.)	132 000 00	335	390	393	62 338,3	486,06	126,49	359,57	103 310,2	805,53	114 057,1	889,32
VG Altenkirchen (Ww.)	132 000 01	337	392	391	10 900,2	482,33	131,99	350,34	17 428,8	771,22	20 502,5	907,23
Almersbach	132 001 01	290	380	390	63,7	161,15	125,31	35,84	232,3	588,00	291,0	736,59
Altenkirchen (Ww.), St.	132 501 01	315	410	400	4 309,8	692,90	189,69	503,21	6 124,8	984,69	6 632,3	1 066,28
Bachenberg	132 004 01	320	365	390	31,3	301,18	83,30	217,88	54,9	527,76	81,1	780,04
Berod bei Hachenburg	132 201 01	420	420	420	313,6	552,07	108,60	443,48	495,8	872,89	495,8	872,89
Birnbach	132 009 01	285	338	380	162,5	263,36	108,11	155,25	398,2	645,40	494,3	801,19
Busenhausen	132 017 01	300	365	365	54,4	156,27	94,34	61,93	172,4	495,41	246,8	709,14
Eichelhardt	132 022 01	380	380	380	452,1	930,32	163,41	766,91	600,4	1 235,33	600,4	1 235,33
Ersfeld	132 027 01	320	380	400	12,6	188,37	113,81	74,57	48,1	717,85	52,6	784,40
Fiersbach	132 031 01	320	360	380	104,8	417,60	97,41	320,19	211,2	841,49	211,2	841,49
Fluterschen	132 033 01	300	365	365	218,7	339,66	103,57	236,09	439,6	682,64	474,7	737,08
Forstmehren	132 035 01	300	338	380	11,6	79,75	112,65	-32,90	69,3	474,56	88,6	606,53
Gieleroth	132 040 01	350	380	380	91,0	142,78	103,83	38,95	302,6	475,02	477,7	749,99
Hasselbach	132 046 01	300	365	380	179,6	600,58	117,56	483,02	257,8	862,18	327,3	1 094,62
Helmenzen	132 047 01	300	365	380	159,7	186,33	111,12	75,21	410,7	479,20	557,5	650,51
Helmeroth	132 048 01	420	420	400	33,2	184,47	125,14	59,33	96,6	536,46	119,9	666,14
Hemmelzen	132 049 01	400	400	400	30,9	124,72	91,92	32,79	81,5	328,76	179,3	722,93
Heupelzen	132 051 01	340	380	370	29,8	115,46	101,44	14,02	84,8	328,78	182,5	707,37

Landkreis Verbandsgemeinde Gemeinde	Gem.- Schl.- Nr.	Realsteuer- hebesätze			Realsteueraufbringungskraft				Steuer- einnahmekraft der Gemeinden ²		Steuer- einnahmekraft der Gemeinden ² zuzüglich Schlüssel- zuweisung ³	
		Grund- steuer		Ge- wer- be- steuer	insgesamt		Grund- steuer	Ge- werbe- steuer				
		A	B						1 000 EUR	EUR je Einw.	EUR je Einw.	EUR je Einw.
		%			1 000 EUR	EUR je Einw.	EUR je Einw.	EUR je Einw.	1 000 EUR	EUR je Einw.	1 000 EUR	EUR je Einw.
noch: LK Altenkirchen (Ww.)												
Hilgenroth	132 052 01	330	370	380	37,1	123,77	96,54	27,23	127,0	423,32	199,1	663,78
Hirz-Maulsbach	132 053 01	300	340	360	63,4	195,18	90,32	104,86	152,7	469,71	238,8	734,87
Idelberg	132 056 01	420	420	380	7,0	121,03	117,98	3,05	24,9	429,02	39,4	679,81
Ingelbach	132 057 01	300	365	365	541,3	1 011,81	129,56	882,25	682,7	1 276,09	682,7	1 276,09
Isert	132 058 01	370	370	380	62,0	427,62	71,34	356,28	90,0	620,51	94,0	648,44
Kettenhausen	132 061 01	340	380	380	86,0	317,21	94,11	223,10	163,2	602,28	230,0	848,87
Kircheib	132 062 01	300	365	365	167,2	319,09	124,89	194,20	324,8	619,90	428,8	818,23
Kraam	132 064 01	300	365	365	24,5	140,65	82,85	57,80	86,5	497,02	140,9	809,70
Mammelzen	132 067 01	300	365	380	1 327,6	1 239,54	107,37	1 132,17	1 412,2	1 318,54	1 412,2	1 318,54
Mehren	132 069 01	380	375	380	54,2	114,42	95,51	18,91	195,8	413,08	332,2	700,89
Michelbach (Ww.)	132 070 01	300	365	380	91,6	171,86	92,81	79,05	230,5	432,42	360,7	676,67
Neitersen	132 074 01	400	400	400	789,3	1 014,49	169,86	844,63	997,4	1 282,07	997,4	1 282,07
Obererbach (Ww.)	132 081 01	400	400	400	261,0	457,17	87,83	369,34	419,5	734,68	557,8	976,91
Oberirsen	132 082 01	340	400	380	78,0	125,39	94,02	31,37	260,3	418,46	441,3	709,54
Oberwambach	132 086 01	400	400	380	34,2	83,17	78,77	4,40	156,6	381,04	264,2	642,79
Ölsen	132 087 01	450	450	380	8,8	97,56	77,03	20,52	22,7	251,91	68,1	756,67
Racksen	132 092 01	400	420	380	15,6	110,35	92,95	17,40	67,9	481,81	105,9	750,90
Rettersen	132 094 01	300	365	365	65,5	176,67	81,83	94,84	166,2	447,85	245,9	662,68
Schöneberg	132 099 01	420	420	420	43,4	107,89	71,70	36,18	133,0	330,95	262,4	652,72
Sörth	132 106 01	330	380	380	44,3	207,92	120,31	87,62	116,5	546,84	166,6	782,00
Stürzelbach	132 109 01	400	400	400	65,1	259,25	91,21	168,04	153,4	611,14	174,4	694,90
Volkerzen	132 110 01	300	370	380	6,6	78,92	72,95	5,96	27,0	324,96	54,7	658,71
Werkhausen	132 114 01	340	380	380	23,2	96,90	91,82	5,08	94,1	393,81	161,7	676,49
Weyerbusch	132 115 01	330	390	400	684,4	515,33	151,05	364,29	1 061,5	799,34	1 061,5	799,34
Wölmersen	132 118 01	325	375	375	59,7	164,12	86,92	77,20	181,6	498,83	268,9	738,80
VG Betzdorf	132 000 02	397	400	410	10 963,6	725,83	139,03	586,80	15 319,7	1 014,22	15 870,3	1 050,66
Alsdorf	132 002 02	400	400	410	781,4	531,91	123,40	408,51	1 253,7	853,41	1 254,4	853,88
Betzdorf, St.	132 006 02	400	400	410	9 196,5	927,62	149,15	778,48	11 569,2	1 166,95	11 965,0	1 206,88
Grünebach	132 042 02	400	400	410	88,7	170,93	114,23	56,70	328,7	633,36	379,5	731,13
Scheuerfeld	132 098 02	400	400	410	674,7	332,22	122,32	209,90	1 497,5	737,31	1 497,5	737,31
Wallmenroth	132 111 02	380	400	410	222,3	189,68	112,96	76,72	670,7	572,27	774,0	660,40
VG Flammersfeld	132 000 04	315	370	380	5 759,0	482,53	126,80	355,74	9 484,6	794,68	10 999,2	921,59
Berzhausen	132 005 04	320	370	370	40,7	206,49	87,95	118,53	92,5	469,43	124,2	630,57
Bürdenbach	132 015 04	320	370	380	100,3	164,95	125,37	39,58	248,2	408,14	372,4	612,44
Burglahr	132 016 04	320	370	380	94,8	195,43	109,39	86,04	225,9	465,74	335,7	692,18
Eichen	132 023 04	320	370	380	136,8	232,27	88,82	143,45	282,4	479,51	406,7	690,53
Eulenberg	132 029 04	320	370	380	6,9	130,98	102,51	28,47	20,0	376,43	35,4	668,11
Flammersfeld	132 032 04	320	370	380	437,5	337,07	135,57	201,50	854,0	657,91	1 064,6	820,21
Giershausen	132 041 04	300	365	365	57,2	534,32	141,31	393,01	90,4	844,61	106,3	993,50
Güllesheim	132 043 04	320	380	380	327,4	476,54	107,24	369,30	582,0	847,20	604,1	879,39
Horhausen (Ww.)	132 055 04	320	370	380	1 565,0	823,70	170,16	653,54	2 224,5	1 170,79	2 334,5	1 228,70
Kescheid	132 060 04	300	365	380	11,3	86,26	105,52	-19,26	44,5	339,74	82,4	629,17
Krunkel	132 065 04	320	365	380	1 005,1	1 642,32	124,94	1 517,38	1 119,0	1 828,37	1 119,0	1 828,37
Niedersteinebach	132 078 04	320	370	380	18,1	90,31	98,47	-8,16	81,8	409,24	163,4	816,85
Oberlahr	132 083 04	320	370	380	717,1	989,05	155,94	833,11	973,5	1 342,73	973,5	1 342,73
Obernau	132 084 04	320	370	370	19,4	98,97	82,09	16,89	61,0	311,38	141,1	720,11
Obersteinebach	132 085 04	350	365	380	56,0	238,15	143,89	94,27	161,6	687,62	161,6	687,62
Orfgen	132 088 04	310	370	370	35,9	161,49	91,58	69,91	104,7	471,82	135,8	611,52
Peterslahr	132 089 04	320	370	380	89,1	311,43	112,76	198,67	198,6	694,25	209,6	732,97
Pleckhausen	132 090 04	320	370	380	120,8	164,83	108,58	56,25	414,6	565,66	505,6	689,78
Reiferscheid	132 093 04	320	370	380	46,0	104,38	84,97	19,41	150,6	341,52	289,1	655,64
Rott	132 097 04	320	370	380	49,3	147,52	136,84	10,68	186,1	557,33	239,2	716,09
Schürdt	132 100 04	300	365	380	53,5	198,20	101,05	97,15	106,9	395,84	190,7	706,37
Seelbach (Ww.)	132 103 04	330	370	380	57,4	181,59	104,29	77,30	147,3	466,08	228,8	724,01
Seifen	132 104 04	320	370	380	35,6	273,85	103,42	170,44	87,9	676,39	87,9	676,39
Walterschen	132 112 04	310	370	370	60,3	424,54	144,30	280,24	109,6	771,95	109,6	771,95
Willroth	132 116 04	300	365	380	597,8	665,67	138,88	526,79	849,7	946,19	874,2	973,51
Ziegenhain	132 119 04	320	370	380	20,0	142,61	98,12	44,49	67,3	480,82	103,6	740,14

Landkreis Verbandsgemeinde Gemeinde	Gem.- Schl.- Nr.	Realsteuer- hebesätze			Realsteueraufbringungskraft				Steuer- einnahmekraft der Gemeinden ²		Steuer- einnahmekraft der Gemeinden ² zuzüglich Schlüssel- zuweisung ³		
		Grund- steuer		Ge- wer- be- steuer	insgesamt		Grund- steuer	Ge- werbe- steuer					
		A	B						1 000 EUR	EUR je Einw.	EUR je Einw.	EUR je Einw.	1 000 EUR
				%									
noch: LK Altenkirchen (Ww.)													
VG Gebhardshain	132 000 05	364	374	385	4 347,8	402,76	117,39	285,37	8 018,8	742,83	9 020,2	835,59	
Dickendorf	132 020 05	380	380	400	170,8	473,12	87,95	385,17	260,4	721,24	285,2	790,16	
Elben	132 024 05	380	380	380	182,6	544,94	112,75	432,19	301,3	899,52	321,4	959,41	
Elkenroth	132 025 05	370	370	400	792,7	429,67	125,42	304,25	1 423,4	771,47	1 480,9	802,63	
Fensdorf	132 030 05	380	380	380	119,0	299,76	107,53	192,23	269,0	677,55	298,2	751,01	
Gebhardshain	132 039 05	330	365	380	689,4	360,76	129,26	231,50	1 365,0	714,27	1 720,8	900,48	
Kausen	132 059 05	380	380	400	108,3	142,93	93,86	49,07	389,7	514,07	535,2	706,04	
Malberg	132 066 05	380	380	390	199,6	204,54	92,27	112,27	548,6	562,10	711,5	728,99	
Molzheim	132 071 05	380	380	400	66,3	122,37	94,83	27,55	287,6	530,54	379,2	699,58	
Nauroth	132 073 05	380	380	380	274,2	249,06	120,20	128,86	659,9	599,36	659,9	599,36	
Rosenheim (LK Altenkirchen)	132 095 05	375	375	380	242,5	321,25	128,00	193,25	518,7	687,04	518,7	687,04	
Steinebach/Sieg	132 107 05	320	370	380	1 403,8	1 132,07	137,49	994,58	1 688,3	1 361,51	1 688,3	1 361,51	
Steineroth	132 108 05	390	390	400	98,5	171,63	112,52	59,11	307,1	534,99	421,0	733,51	
VG Hamm (Sieg)	132 000 06	380	430	406	3 760,7	303,53	114,75	188,78	7 213,0	582,16	9 166,9	739,86	
Birkenbeul	132 007 06	380	400	390	44,7	99,98	89,13	10,84	189,5	423,83	292,1	653,37	
Bitzen	132 010 06	390	390	390	115,4	157,48	92,81	64,67	378,9	516,91	531,4	725,01	
Breitscheidt	132 013 06	310	375	385	499,7	514,11	96,10	418,01	740,3	761,62	796,9	819,81	
Bruchertseifen	132 014 06	430	460	440	138,3	185,61	98,53	87,08	346,5	465,11	533,9	716,59	
Etzbach	132 028 06	300	370	380	529,5	403,31	119,60	283,72	839,9	639,72	917,8	698,98	
Forst	132 034 06	450	450	410	146,2	257,76	109,13	148,63	389,9	687,59	448,8	791,51	
Fürthen	132 038 06	380	430	420	134,9	117,89	96,03	21,87	481,7	421,09	789,2	689,88	
Hamm (Sieg)	132 044 06	400	450	420	1 601,8	488,64	150,12	338,51	2 431,7	741,82	2 630,0	802,32	
Niederirsen	132 077 06	350	390	390	12,9	116,04	97,70	18,33	37,3	336,18	73,5	662,54	
Pracht	132 091 06	450	450	410	292,5	196,55	94,88	101,67	702,7	472,24	1 027,9	690,79	
Roth	132 096 06	400	450	420	204,2	139,80	107,49	32,31	601,3	411,58	1 025,1	701,67	
Seelbach bei Hamm (Sieg)	132 102 06	320	370	370	40,6	310,30	130,64	179,66	73,3	559,66	100,4	766,08	
VG Herdorf-Daaden	132 000 03	322	378	376	10 732,3	609,17	125,48	483,69	16 479,4	935,37	16 974,9	963,50	
Daaden	132 018 03	300	365	365	3 256,3	778,65	140,18	638,47	4 717,9	1 128,15	4 891,3	1 169,60	
Derschen	132 019 03	300	365	365	419,9	419,50	104,89	314,61	716,3	715,58	794,5	793,74	
Emmerzhäusen	132 026 03	300	365	365	76,6	116,21	103,34	12,87	334,8	507,97	439,0	666,12	
Friedewald	132 036 03	300	365	365	1 022,3	943,12	144,97	798,15	1 400,5	1 291,97	1 400,5	1 291,97	
Herdorf, St.	132 050 03	400	400	395	3 499,5	523,49	112,77	410,72	5 519,5	825,65	5 624,7	841,38	
Mauden	132 068 03	300	365	390	61,4	607,87	109,40	498,48	96,9	959,43	97,3	963,81	
Niederdreisbach	132 075 03	300	365	391	499,2	552,84	120,72	432,12	835,2	924,95	835,2	924,95	
Nisterberg	132 079 03	300	365	370	125,6	367,11	115,96	251,15	237,7	695,10	237,7	695,10	
Schutzbach	132 101 03	300	390	390	61,3	161,86	128,76	33,10	208,5	550,26	242,6	640,21	
Weitefeld	132 113 03	320	365	365	1 710,1	749,40	145,41	603,99	2 412,0	1 056,97	2 412,0	1 056,97	
VG Kirchen (Sieg)	132 000 07	348	398	407	8 733,1	379,45	125,73	253,72	17 657,9	767,23	18 418,5	800,28	
Brachbach	132 012 07	350	390	400	736,3	315,86	108,47	207,39	1 667,0	715,13	1 667,0	715,13	
Friesenhagen	132 037 07	345	367	400	1 665,6	1 068,35	158,04	910,31	2 251,9	1 444,45	2 251,9	1 444,45	
Harbach	132 045 07	330	380	400	50,8	94,91	90,10	4,81	268,5	501,91	361,2	675,11	
Kirchen (Sieg), St.	132 063 07	360	410	420	2 689,1	313,60	123,44	190,16	6 039,9	704,36	6 469,8	754,50	
Mudersbach	132 072 07	320	410	410	1 717,5	299,43	127,31	172,12	3 984,6	694,67	4 154,8	724,34	
Niederfischbach	132 076 07	350	375	400	1 873,9	437,93	130,29	307,64	3 446,0	805,32	3 513,8	821,17	
VG Wissen	132 000 08	316	378	388	7 141,5	482,70	123,86	358,84	11 708,1	791,35	13 104,6	885,75	
Birken-Honigssessen	132 008 08	320	370	370	508,0	207,54	105,35	102,19	1 417,5	579,03	1 717,5	701,58	
Hövels	132 054 08	320	380	380	143,7	260,86	103,28	157,58	290,9	528,01	363,1	659,06	
Katzwinkel (Sieg)	132 080 08	320	380	380	366,7	201,95	104,42	97,53	1 062,1	584,88	1 265,2	696,72	
Mittelhof	132 011 08	320	380	380	159,6	159,73	97,01	62,72	484,0	484,49	735,5	736,27	
Selbach (Sieg)	132 105 08	310	370	370	152,6	197,21	106,37	90,84	379,0	489,71	589,0	760,98	
Wissen, St.	132 117 08	310	380	390	5 810,8	708,03	139,98	568,05	8 074,5	983,86	8 434,2	1 027,69	
LK Alzey-Worms	331 000 00	302	375	370	50 691,0	400,41	135,31	265,10	103 358,9	816,44	110 117,4	869,83	
Alzey, St.	331 003 00	305	410	385	10 503,3	593,64	155,79	437,86	17 061,8	964,32	19 553,1	1 105,13	

Landkreis Verbandsgemeinde Gemeinde	Gem.- Schl.- Nr.	Realsteuer- hebesätze			Realsteueraufbringungskraft				Steuer- einnahmekraft der Gemeinden ²		Steuer- einnahmekraft der Gemeinden ² zuzüglich Schlüssel- zuweisung ³	
		Grund- steuer		Ge- wer- be- steuer	insgesamt		Grund- steuer	Ge- werbe- steuer				
		A	B									
		%	1 000 EUR	EUR je Einw.					EUR je Einw.	EUR je Einw.	1 000 EUR	EUR je Einw.
noch: LK Alzey-Worms												
VG Alzey-Land	331 000 01	303	369	367	8 303,6	334,86	117,50	217,36	18 736,2	755,58	19 800,7	798,5
Albig	331 001 01	300	365	365	320,0	195,94	119,31	76,64	1 051,0	643,62	1 176,9	720,72
Bechenheim	331 005 01	300	365	365	81,6	196,17	97,22	98,94	271,5	652,55	305,1	733,32
Bechtolsheim	331 007 01	330	400	375	519,6	318,18	122,48	195,70	1 240,1	759,42	1 240,1	759,42
Bermersheim vor der Höhe	331 008 01	300	365	365	71,1	184,26	110,76	73,50	240,3	622,63	278,7	721,94
Biebelnheim	331 010 01	300	365	365	154,5	238,00	128,78	109,22	495,8	763,98	497,1	765,91
Bornheim	331 012 01	300	365	365	699,4	738,59	120,44	618,15	981,2	1 036,15	981,2	1 036,15
Dintesheim	331 014 01	315	380	380	52,3	333,10	113,06	220,03	140,5	894,94	140,5	894,94
Eppelsheim	331 020 01	300	365	365	244,9	190,17	108,00	82,18	790,3	613,60	869,1	674,80
Erbes-Büdesheim	331 021 01	300	365	365	1 249,2	906,56	139,63	766,93	1 742,0	1 264,16	1 742,0	1 264,16
Esselborn	331 022 01	300	365	365	53,0	138,51	100,63	37,88	215,0	561,47	236,1	616,34
Flomborn	331 024 01	300	365	365	203,1	201,92	112,81	89,11	600,9	597,30	697,7	693,57
Flonheim	331 025 01	300	365	365	836,1	308,87	121,91	186,95	1 964,1	725,57	2 037,9	752,82
Framersheim	331 026 01	300	365	365	1 052,5	658,22	118,96	539,26	1 646,5	1 029,73	1 646,5	1 029,73
Freimersheim	331 027 01	300	365	365	117,7	169,58	110,94	58,64	430,0	619,66	486,7	701,30
Gau-Heppenheim	331 031 01	300	365	365	79,3	154,21	116,36	37,85	318,0	618,69	361,3	702,91
Gau-Odernheim	331 032 01	305	373	377	1 208,9	315,48	120,63	194,85	2 921,1	762,30	3 030,7	790,89
Kettenheim	331 042 01	285	338	352	105,9	348,42	120,17	228,25	238,9	785,94	238,9	785,94
Lonsheim	331 043 01	300	365	365	354,6	599,03	140,91	458,13	608,9	1 028,62	608,9	1 028,62
Mauchenheim	331 044 01	300	365	365	138,2	136,99	103,32	33,67	526,8	522,13	666,7	660,78
Nack	331 050 01	300	365	365	144,4	231,74	114,68	117,06	400,1	642,19	425,1	682,40
Nieder-Wiesen	331 051 01	327	365	365	112,9	183,85	96,95	86,90	349,5	569,18	391,8	638,17
Ober-Flörsheim	331 052 01	300	365	365	244,4	202,80	111,01	91,79	774,0	642,33	864,9	717,80
Offenheim	331 053 01	300	365	365	118,3	186,59	101,92	84,67	405,4	639,38	405,4	639,38
Wahlheim	331 067 01	300	365	365	141,6	238,40	107,59	130,81	383,9	646,35	471,2	793,23
VG Eich	331 000 02	301	366	366	3 777,5	295,65	144,54	151,11	8 957,9	701,09	9 631,5	753,81
Alsheim	331 002 02	300	365	370	592,4	222,37	148,39	73,98	1 711,0	642,28	1 841,7	691,33
Eich	331 018 02	300	365	365	1 626,1	475,06	141,52	333,54	2 977,5	869,84	3 176,4	927,96
Gimbsheim	331 034 02	300	365	365	917,1	305,80	163,07	142,73	2 136,4	712,38	2 166,4	722,37
Hamm am Rhein	331 038 02	300	365	365	347,8	166,79	124,51	42,28	1 231,8	590,79	1 374,3	659,12
Mettenheim	331 045 02	307	373	365	294,1	183,15	136,00	47,15	901,2	561,12	1 072,7	667,95
VG Monsheim	331 000 03	299	363	364	4 828,6	469,85	164,61	305,24	9 363,6	911,12	9 526,0	926,93
Flörsheim-Dalsheim	331 023 03	300	365	365	2 597,4	860,92	164,45	696,47	3 732,6	1 237,18	3 732,6	1 237,18
Hohen-Sülzen	331 041 03	300	365	365	304,1	459,32	153,81	305,51	590,5	891,99	592,6	895,13
Mölsheim	331 046 03	300	365	365	227,7	393,35	176,41	216,94	474,2	818,94	474,2	818,94
Monsheim	331 048 03	300	365	365	874,4	353,28	182,69	170,59	1 967,9	795,11	2 128,3	859,91
Mörstadt	331 047 03	300	365	365	334,7	346,82	173,16	173,65	828,3	858,38	828,3	858,38
Offstein	331 054 03	300	365	375	231,6	122,94	142,40	-19,46	1 169,5	620,74	1 169,5	620,74
Wachenheim	331 066 03	285	338	352	258,8	372,32	149,65	222,67	600,6	864,24	600,6	864,24
VG Wöllstein	331 000 05	301	365	365	6 577,5	556,57	135,30	421,26	11 048,7	934,90	11 588,6	980,59
Eckelsheim	331 017 05	300	365	365	106,0	248,35	125,27	123,08	272,6	638,48	382,4	895,44
Gau-Bickelheim	331 030 05	300	365	365	2 353,7	1 155,46	145,99	1 009,48	2 943,2	1 444,86	2 943,9	1 445,20
Gumbsheim	331 035 05	300	365	365	140,5	229,25	96,48	132,77	381,6	622,49	456,5	744,68
Siefersheim	331 060 05	300	365	365	195,7	159,08	102,03	57,04	805,2	654,60	918,3	746,58
Stein-Bockenheim	331 062 05	300	365	365	140,2	215,39	121,79	93,61	414,1	636,02	473,3	727,01
Wendelsheim	331 070 05	300	365	365	654,8	469,07	141,79	327,28	1 251,5	896,47	1 251,5	896,47
Wöllstein	331 072 05	300	365	365	2 774,9	606,94	146,67	460,27	4 336,7	948,53	4 518,6	988,31
Wonsheim	331 075 05	305	370	370	211,6	237,19	129,74	107,45	643,9	721,90	644,3	722,29
VG Wonnegau	331 000 07	300	365	365	6 590,1	318,10	140,45	177,66	14 728,7	710,95	15 902,8	767,62
Bechtheim	331 006 07	300	365	365	732,8	399,55	147,34	252,21	1 390,7	758,27	1 407,2	767,28
Bermersheim	331 009 07	300	365	365	83,5	258,56	150,24	108,33	253,9	786,15	253,9	786,15
Dittelsheim-Heßloch	331 015 07	300	365	365	630,0	292,76	137,86	154,90	1 541,7	716,41	1 563,8	726,66
Frettenheim	331 028 07	300	365	365	48,3	149,91	141,28	8,63	195,7	607,70	195,9	608,31
Gundersheim	331 036 07	300	365	365	466,9	295,50	156,67	138,83	1 177,3	745,13	1 177,3	745,13
Gundheim	331 037 07	300	365	365	238,5	262,09	166,89	95,20	702,4	771,82	702,4	771,82
Hangen-Weisheim	331 039 07	300	365	365	94,7	208,11	129,73	78,38	300,1	659,50	362,4	796,54
Hochborn	331 011 07	300	365	365	62,0	154,97	125,61	29,37	230,8	577,11	242,2	605,56
Monzernheim	331 049 07	300	365	365	110,8	183,12	131,45	51,67	368,3	608,70	419,6	693,52

Landkreis Verbandsgemeinde Gemeinde	Gem.- Schl.- Nr.	Realsteuer- hebesätze			Realsteueraufbringungskraft				Steuer- einnahmekraft der Gemeinden ²		Steuer- einnahmekraft der Gemeinden ² zuzüglich Schlüssel- zuweisung ³	
		Grund- steuer		Ge- wer- be- steuer	insgesamt		Grund- steuer	Ge- werbe- steuer				
		A	B						1 000 EUR	EUR je Einw.	EUR je Einw.	EUR je Einw.
		%			1 000 EUR	EUR je Einw.	EUR je Einw.	EUR je Einw.	1 000 EUR	EUR je Einw.	1 000 EUR	EUR je Einw.
noch: LK Alzey-Worms												
Osthofen, St.	331 055 07	300	365	365	2 768,3	309,90	130,47	179,43	5 804,1	649,74	6 632,1	742,43
Westhofen	331 071 07	300	365	365	1 354,4	422,84	154,55	268,30	2 763,7	862,86	2 946,0	919,77
VG Wörrstadt	331 000 06	303	374	365	10 110,2	354,52	119,67	234,85	23 462,1	822,71	24 114,7	845,59
Armsheim	331 004 06	305	381	365	498,5	197,12	101,07	96,06	1 680,6	664,54	1 787,8	706,90
Ensheim	331 019 06	300	365	365	63,5	135,94	123,17	12,76	260,4	557,50	333,9	714,99
Gabsheim	331 029 06	300	365	365	121,1	162,18	119,03	43,15	496,3	664,41	511,0	684,10
Gau-Weinheim	331 033 06	305	373	365	259,6	434,86	117,40	317,46	504,3	844,68	504,3	844,68
Partenheim	331 056 06	300	365	365	230,8	148,05	113,97	34,08	1 067,9	684,98	1 078,0	691,49
Saulheim	331 058 06	315	395	365	2 743,0	364,57	111,47	253,11	6 250,5	830,74	6 253,6	831,16
Schornsheim	331 059 06	300	365	365	420,2	266,27	114,97	151,31	1 248,2	790,99	1 248,9	791,44
Spiesheim	331 061 06	300	365	365	180,8	191,93	110,76	81,18	698,4	741,43	698,4	741,43
Sulzheim	331 063 06	300	365	365	226,5	213,87	110,80	103,08	759,2	716,90	759,5	717,22
Udenheim	331 064 06	300	365	365	333,7	239,59	107,25	132,34	1 040,3	746,79	1 040,3	746,79
Vendersheim	331 065 06	300	365	365	151,0	261,76	123,04	138,72	425,7	737,84	426,1	738,44
Wallertheim	331 068 06	300	365	365	625,7	363,16	113,61	249,56	1 459,3	846,98	1 459,3	846,98
Wörrstadt, St.	331 073 06	300	365	365	4 255,6	543,99	141,26	402,73	7 571,0	967,79	8 013,5	1 024,35
LK Bad Dürkheim	332 000 00	304	368	372	49 166,0	373,77	145,08	228,68	110 093,3	836,94	118 782,2	903,00
Bad Dürkheim, St.	332 002 00	300	365	365	10 349,2	561,26	184,99	376,28	18 760,3	1 017,42	20 207,9	1 095,93
Grünstadt, St.	332 024 00	300	370	380	7 704,2	590,85	162,61	428,24	13 376,7	1 025,90	15 035,7	1 153,13
Haßloch	332 025 00	300	365	380	7 000,6	347,30	127,94	219,36	15 088,2	748,54	17 525,8	869,46
VG Deidesheim	332 000 01	300	374	370	4 352,9	369,33	151,08	218,25	10 247,5	869,47	10 431,8	885,10
Deidesheim, St.	332 009 01	300	380	375	1 910,3	506,70	178,30	328,40	3 681,2	976,43	3 865,4	1 025,31
Forst an der Weinstraße	332 017 01	300	370	365	368,9	449,34	151,11	298,23	795,0	968,34	795,0	968,34
Meckenheim	332 035 01	300	365	365	804,4	237,83	125,27	112,56	2 522,5	745,87	2 522,5	745,87
Niederkirchen bei Deidesheim	332 039 01	300	380	367	856,5	364,48	147,01	217,47	2 020,9	859,94	2 020,9	859,94
Ruppertsberg	332 043 01	300	365	365	412,8	282,19	147,07	135,12	1 228,0	839,34	1 228,0	839,34
VG Freinsheim	332 000 02	313	377	365	4 685,3	303,41	153,53	149,88	12 866,3	833,20	13 109,0	848,92
Bobenheim am Berg	332 005 02	315	378	365	191,6	234,22	165,98	68,24	682,6	834,53	682,6	834,53
Dackenheim	332 008 02	300	365	365	286,8	628,93	171,73	457,20	551,9	1 210,33	552,3	1 211,09
Erpolzheim	332 015 02	300	365	365	418,0	312,43	143,71	168,72	1 166,0	871,44	1 166,0	871,44
Freinsheim, St.	332 019 02	312	379	365	1 605,2	323,37	146,72	176,65	4 225,1	851,14	4 467,0	899,89
Herxheim am Berg	332 026 02	320	377	370	257,7	348,71	164,09	184,62	642,9	870,00	642,9	870,00
Kallstadt	332 028 02	315	382	365	399,1	325,29	205,77	119,52	1 017,4	829,18	1 017,4	829,18
Weisenheim am Berg	332 049 02	315	365	365	562,7	328,09	158,95	169,14	1 521,7	887,29	1 521,7	887,29
Weisenheim am Sand	332 050 02	315	382	365	964,2	230,39	140,93	89,45	3 058,7	730,86	3 059,0	730,95
VG Grünstadt-Land	332 000 03	300	364	368	4 701,6	236,49	132,53	103,96	15 288,2	768,99	15 381,7	773,69
Battenberg (Pfalz)	332 003 03	300	365	390	52,2	130,90	191,81	-60,91	378,8	949,28	378,8	949,28
Bissersheim	332 004 03	300	365	385	64,6	144,75	126,18	18,57	335,8	752,93	335,8	752,93
Bockenheim an der Weinstraße	332 006 03	300	365	385	504,4	233,75	115,52	118,23	1 538,5	712,91	1 538,8	713,07
Dirmstein	332 010 03	300	365	370	802,6	274,76	132,89	141,87	2 359,4	807,74	2 359,8	807,86
Ebertsheim	332 012 03	315	365	380	414,5	333,71	100,35	233,36	968,0	779,38	990,6	797,60
Gerolsheim	332 021 03	300	365	370	381,1	218,41	131,08	87,33	1 334,8	764,92	1 335,5	765,32
Großkarlbach	332 023 03	300	365	365	292,0	264,96	143,03	121,93	936,7	850,00	936,7	850,00
Kindenheim	332 029 03	300	365	370	188,7	185,56	125,65	59,91	687,1	675,60	687,1	675,60
Kirchheim an der Weinstraße	332 030 03	300	365	370	1 121,4	597,42	163,48	433,94	2 060,2	1 097,62	2 060,6	1 097,81
Kleinkarlbach	332 031 03	285	340	367	131,7	150,14	126,47	23,67	670,5	764,48	670,5	764,48
Laumersheim	332 033 03	300	365	365	200,9	226,20	122,84	103,36	656,8	739,68	657,6	740,55
Mertesheim	332 036 03	350	370	380	69,9	171,76	90,11	81,66	238,1	585,06	256,0	629,08
Neuleiningen	332 038 03	300	365	370	219,8	271,68	141,31	130,37	691,6	854,85	692,6	856,14
Obersülzen	332 040 03	300	365	380	395,9	637,50	127,19	510,31	740,7	1 192,81	740,7	1 192,81
Obrigheim (Pfalz)	332 041 03	300	365	390	-360,6	-138,26	148,72	-286,98	1 143,6	438,49	1 143,6	438,49
Quirnheim	332 042 03	300	365	380	222,6	291,39	106,21	185,18	547,7	716,91	597,0	781,44
VG Hettenleidelheim	332 000 04	301	370	369	3 261,6	309,21	112,03	197,18	7 722,2	732,10	8 555,7	811,12
Altleiningen	332 001 04	300	370	370	1 476,5	850,52	126,82	723,70	2 161,9	1 245,34	2 161,9	1 245,34

Landkreis Verbandsgemeinde Gemeinde	Gem.- Schl.- Nr.	Realsteuer- hebesätze			Realsteueraufbringungskraft				Steuer- einnahmekraft der Gemeinden ²		Steuer- einnahmekraft der Gemeinden ² zuzüglich Schlüssel- zuweisung ³		
		Grund- steuer		Ge- wer- be- steuer	insgesamt		Grund- steuer	Ge- werbe- steuer					
		A	B						1 000 EUR	EUR je Einw.	EUR je Einw.	EUR je Einw.	1 000 EUR
				%									
noch: LK Bad Dürkheim													
Carlsberg	332 007 04	300	370	370	749,6	221,59	116,22	105,38	2 305,3	681,43	2 414,1	713,59	
Hettenleidelheim	332 027 04	305	370	367	680,8	224,01	105,03	118,98	1 792,7	589,91	2 291,0	753,86	
Tiefenthal	332 044 04	300	370	365	131,3	156,91	95,04	61,87	484,7	579,13	559,5	668,45	
Wattenheim	332 047 04	300	370	365	223,3	143,79	109,20	34,58	977,6	629,48	1 129,3	727,15	
VG Lambrecht (Pfalz)	332 000 05	333	370	386	3 129,6	255,39	121,87	133,52	7 338,0	598,83	8 970,2	732,02	
Elmstein	332 014 05	340	365	390	539,3	228,51	133,48	95,03	1 244,0	527,11	1 736,8	735,91	
Esthal	332 016 05	320	385	365	366,6	265,07	125,52	139,55	886,2	640,76	1 025,9	741,81	
Frankeneck	332 018 05	330	370	390	169,3	208,50	120,31	88,20	473,7	583,40	473,7	583,40	
Lambrecht (Pfalz), St.	332 032 05	320	365	390	1 445,8	363,17	120,02	243,15	2 647,0	664,91	3 155,4	792,61	
Lindenberg	332 034 05	315	387	383	186,9	170,87	105,03	65,85	627,9	573,95	765,6	699,83	
Neidenfels	332 037 05	300	365	370	160,1	191,00	159,44	31,56	585,9	699,17	585,9	699,17	
Weidenthal	332 048 05	330	370	390	261,6	146,48	101,22	45,25	873,3	488,99	1 226,9	686,97	
VG Wachenheim an der Weinstraße	332 000 06	307	365	368	3 981,1	398,27	151,35	246,93	9 405,8	940,96	9 564,4	956,82	
Ellerstadt	332 013 06	300	365	365	1 154,8	482,56	133,78	348,78	2 352,4	983,02	2 352,4	983,02	
Friedelsheim	332 020 06	300	365	365	445,1	309,55	154,71	154,84	1 249,8	869,13	1 249,8	869,13	
Gönnheim	332 022 06	330	365	365	380,2	250,79	150,27	100,52	1 241,3	818,82	1 242,0	819,28	
Wachenheim a. d. W., St.	332 046 06	300	365	370	2 001,0	430,42	159,70	270,72	4 562,3	981,35	4 720,2	1 015,32	
LK Bad Kreuznach	133 000 00	315	404	388	71 180,6	455,02	127,14	327,88	126 616,6	809,40	144 096,9	921,14	
Bad Kreuznach, gkSt.	133 006 00	390	450	405	33 264,0	677,60	153,53	524,07	48 357,5	985,06	55 040,9	1 121,20	
Kirm, St.	133 052 00	345	390	390	5 363,7	652,84	133,35	519,49	7 233,0	880,35	8 437,2	1 026,92	
VG Bad Kreuznach	133 000 01	304	368	367	1 791,5	196,76	107,62	89,14	5 890,2	646,92	6 517,8	715,85	
Biebelsheim	133 012 01	300	365	365	-1,8	-2,77	111,28	-114,05	316,8	498,86	367,8	579,14	
Frei-Laubersheim	133 031 01	300	365	365	336,4	328,24	110,08	218,16	741,2	723,16	825,7	805,59	
Fürfeld	133 032 01	300	365	365	267,0	172,28	94,20	78,08	833,0	537,40	1 073,0	692,23	
Hackenheim	133 037 01	300	365	365	415,1	197,46	102,05	95,42	1 461,8	695,44	1 520,8	723,51	
Neu-Bamberg	133 069 01	330	380	365	237,1	258,79	111,76	147,03	701,3	765,65	701,3	765,65	
Pfaffen-Schwabenheim	133 078 01	310	375	380	297,6	228,22	126,71	101,52	792,6	607,85	959,0	735,40	
Pleitersheim	133 080 01	300	365	365	41,9	127,22	110,78	16,45	240,0	729,52	240,0	729,52	
Tiefenthal	133 104 01	300	365	365	11,5	93,73	82,59	11,15	71,8	583,63	98,6	801,28	
Volxheim	133 106 01	300	365	365	186,7	166,52	108,48	58,03	731,7	652,68	731,7	652,68	
VG Bad Münster am Stein-Ebg.	133 000 02	324	404	380	1 280,7	176,87	91,64	85,24	4 198,0	579,75	4 951,1	683,76	
Altenbamberg	133 003 02	330	400	380	139,8	193,58	106,12	87,46	469,1	649,66	469,1	649,66	
Duchroth	133 027 02	310	400	365	80,5	149,09	91,81	57,29	273,2	505,93	348,7	645,67	
Feilbingert	133 030 02	325	395	385	281,7	176,26	86,61	89,66	874,5	547,25	1 010,5	632,37	
Hallgarten	133 039 02	330	400	370	122,1	156,96	74,60	82,36	392,2	504,17	585,4	752,44	
Hochstätten	133 045 02	330	420	380	64,8	105,19	72,61	32,58	277,8	451,00	450,0	730,57	
Niederhausen	133 070 02	305	380	380	98,0	178,86	112,84	66,02	346,6	632,52	403,6	736,43	
Norheim	133 071 02	345	425	380	268,3	177,18	96,84	80,34	940,8	621,37	1 024,3	676,56	
Oberhausen an der Nahe	133 074 02	330	400	380	121,0	330,53	98,41	232,12	264,7	723,10	264,7	723,10	
Traisen	133 105 02	340	400	390	104,6	187,18	92,50	94,68	359,1	642,45	394,9	706,47	
VG Bad Sobernheim	133 000 07	311	381	365	9 288,4	530,19	122,27	407,92	14 894,3	850,18	16 556,6	945,06	
Auen	133 005 07	300	365	365	31,3	170,87	108,82	62,05	94,5	516,42	138,2	755,10	
Bad Sobernheim, St.	133 501 07	310	375	365	6 288,7	977,12	157,22	819,89	8 042,5	1 249,61	8 389,2	1 303,48	
Bärweiler	133 009 07	300	365	365	28,1	122,86	87,39	35,47	100,5	438,97	180,5	788,02	
Daubach	133 022 07	300	365	365	63,0	293,00	81,53	211,47	126,3	587,57	182,2	847,31	
Ippenschied	133 050 07	300	365	365	24,2	169,39	103,69	65,71	60,7	424,52	92,1	644,38	
Kirschroth	133 053 07	300	365	365	40,3	153,13	106,44	46,69	154,2	586,32	156,0	593,07	
Langenthal	133 055 07	330	430	365	26,7	277,69	109,01	168,68	54,6	568,71	70,8	737,32	
Lauschied	133 057 07	340	400	365	179,1	323,94	81,24	242,70	351,7	635,97	385,6	697,34	
Martinstein	133 062 07	300	365	365	29,2	101,79	80,15	21,63	130,9	456,00	200,6	698,94	
Meddersheim	133 064 07	330	400	365	228,5	172,22	109,08	63,14	786,4	592,61	895,8	675,06	
Merxheim	133 066 07	300	365	365	464,5	328,03	116,98	211,05	939,1	663,23	939,1	663,23	
Monzingen	133 067 07	300	365	365	1 089,0	681,48	115,95	565,52	1 573,6	984,73	1 573,6	984,73	
Nußbaum	133 072 07	330	382	365	185,9	410,42	121,01	289,42	380,1	839,06	380,1	839,06	

Landkreis Verbandsgemeinde Gemeinde	Gem.- Schl.- Nr.	Realsteuer- hebesätze			Realsteueraufbringungskraft				Steuer- einnahmekraft der Gemeinden ²		Steuer- einnahmekraft der Gemeinden ² zuzüglich Schlüssel- zuweisung ³	
		Grund- steuer		Ge- wer- be- steuer	insgesamt		Grund- steuer	Ge- werbe- steuer				
		A	B						1 000 EUR	EUR je Einw.	EUR je Einw.	EUR je Einw.
		%			1 000 EUR	EUR je Einw.	EUR je Einw.	EUR je Einw.	1 000 EUR	EUR je Einw.	1 000 EUR	EUR je Einw.
noch: LK Bad Kreuznach												
Odernheim am Glan	133 076 07	305	417	365	218,2	128,21	87,87	40,34	796,6	468,04	1 146,5	673,6
Rehbach	133 082 07	300	380	365	5,6	115,02	107,35	7,67	19,3	394,86	31,6	644,55
Seesbach	133 094 07	300	380	365	65,8	125,78	87,28	38,50	234,9	449,21	360,2	688,63
Staudernheim	133 102 07	330	420	365	217,1	155,94	98,79	57,15	708,9	509,24	998,1	717,06
Weiler bei Monzingen	133 111 07	300	365	365	70,5	156,05	94,69	61,36	241,8	534,89	338,8	749,46
Winterburg	133 116 07	310	391	375	32,5	161,11	99,69	61,42	97,7	483,53	97,7	483,53
VG Kirm-Land	133 000 03	308	371	371	1 970,8	202,50	97,95	104,56	5 081,1	522,11	6 971,1	716,31
Bärenbach	133 008 03	310	375	375	77,9	154,47	82,88	71,60	250,6	497,26	363,6	721,47
Becherbach bei Kirm	133 010 03	310	375	375	23,8	60,64	87,01	-26,37	164,5	419,55	256,8	655,02
Brauweiler	133 016 03	300	365	370	7,1	118,35	99,08	19,27	32,2	536,42	47,3	787,68
Bruschied	133 201 03	310	375	375	32,6	111,76	83,71	28,05	99,2	339,75	183,2	627,35
Hahnenbach	133 038 03	310	375	375	86,2	170,10	99,27	70,82	210,5	415,14	383,3	756,07
Heimweiler	133 041 03	310	375	385	60,9	156,68	95,18	61,50	211,5	543,78	281,5	723,68
Heinzenberg	133 042 03	310	375	375	9,8	339,28	101,86	237,41	18,1	622,48	20,8	718,59
Hennweiler	133 043 03	300	365	375	180,7	146,81	102,37	44,44	569,8	462,86	851,8	691,96
Hochstetten-Dhaun	133 046 03	300	365	365	412,9	253,96	108,88	145,07	954,7	587,15	1 235,9	760,09
Horbach	133 047 03	335	390	415	4,7	109,44	104,44	5,00	22,0	512,02	33,1	769,91
Kellenbach	133 202 03	310	375	385	50,6	199,36	82,29	117,07	128,2	504,88	170,3	670,61
Königsau	133 203 03	310	365	375	7,5	125,03	103,02	22,02	16,5	274,17	43,2	720,37
Limbach	133 059 03	285	340	365	27,3	89,79	81,48	8,31	132,2	434,79	218,2	717,79
Meckenbach	133 063 03	310	375	375	88,6	238,84	99,40	139,43	217,3	585,75	279,7	753,97
Oberhausen bei Kirm	133 073 03	310	375	375	231,0	259,25	94,41	164,84	508,8	571,01	617,9	693,47
Otweiler	133 077 03	400	375	375	27,7	133,65	77,83	55,82	90,6	437,62	149,5	722,20
Schneppenbach	133 204 03	300	365	365	170,5	728,59	79,91	648,68	213,8	913,50	213,8	913,50
Schwarzerden	133 205 03	300	365	365	52,4	213,98	88,75	125,23	142,6	582,17	182,1	743,30
Simmertal	133 096 03	310	375	375	403,3	215,42	109,52	105,90	1 023,1	546,52	1 292,6	690,50
Weitersborn	133 113 03	310	375	375	15,2	68,57	66,33	2,24	75,1	339,73	146,4	662,49
VG Langenlonsheim	133 000 04	300	368	366	5 614,1	414,82	132,84	281,97	11 540,8	852,73	11 876,2	877,51
Bretzenheim	133 018 04	300	365	365	828,1	319,61	132,96	186,65	1 883,0	726,76	1 883,4	726,89
Dorsheim	133 026 04	300	365	365	87,7	121,44	80,90	40,54	454,3	629,21	499,8	692,28
Guldental	133 035 04	300	365	370	776,0	309,15	109,65	199,51	1 802,8	718,26	1 845,1	735,08
Langenlonsheim	133 054 04	300	365	365	3 027,2	806,40	176,15	630,25	4 603,2	1 226,20	4 815,5	1 282,76
Laubenheim	133 056 04	300	380	370	121,8	153,73	115,79	37,94	523,2	660,58	558,1	704,68
Rümmelsheim	133 087 04	300	390	380	245,8	179,39	107,49	71,90	962,0	702,16	962,0	702,16
Windesheim	133 114 04	300	365	365	527,6	293,93	122,31	171,62	1 312,4	731,12	1 312,4	731,12
VG Meisenheim	133 000 05	305	365	367	2 881,5	370,28	107,19	263,09	5 419,8	696,45	6 652,2	854,82
Abtweiler	133 001 05	350	400	380	65,6	324,88	100,43	224,45	128,6	636,50	169,3	838,11
Becherbach	133 011 05	300	365	365	91,8	104,91	77,45	27,46	394,6	451,00	567,7	648,76
Breitenheim	133 017 05	300	365	365	38,8	95,61	72,53	23,08	194,9	479,95	277,1	682,48
Callbach	133 020 05	300	365	365	-34,6	-93,51	81,74	-175,25	105,3	284,47	105,3	284,47
Desloch	133 024 05	300	365	365	34,2	93,84	83,71	10,13	162,1	445,39	257,1	706,40
Hundsbach	133 049 05	300	365	365	34,6	87,91	69,60	18,30	149,1	378,48	277,8	704,98
Jeckenbach	133 051 05	310	370	370	28,3	119,03	63,58	55,45	105,9	444,99	174,0	731,08
Lettweiler	133 058 05	300	340	380	29,1	132,30	80,04	52,26	119,3	542,36	119,3	542,36
Löllbach	133 060 05	300	365	365	75,6	365,02	72,16	292,86	117,8	569,14	182,8	883,24
Meisenheim, St.	133 065 05	320	365	365	1 970,2	693,26	154,38	538,88	2 877,5	1 012,49	3 031,7	1 066,73
Raumbach	133 081 05	300	365	380	257,0	687,26	87,10	600,16	341,8	913,98	437,2	1 168,97
Rehborn	133 083 05	300	365	365	124,9	173,65	83,01	90,64	384,2	534,34	580,1	806,85
Reiffelbach	133 084 05	300	365	365	28,1	128,20	87,76	40,43	95,5	436,19	171,0	780,92
Schmittweiler	133 090 05	300	365	365	20,7	107,92	86,11	21,80	80,5	419,17	139,2	724,79
Schweinschied	133 092 05	290	340	355	117,2	732,29	87,94	644,35	162,7	1 016,88	162,7	1 016,88
VG Rüdesheim	133 000 06	300	365	365	6 073,3	243,26	101,09	142,17	16 297,4	652,78	18 710,1	749,42
Allenfeld	133 002 06	300	365	365	33,5	163,28	66,21	97,07	89,9	438,64	126,7	617,87
Argenschwang	133 004 06	300	365	365	62,1	177,89	77,57	100,31	188,5	540,18	219,5	628,93
Bockenau	133 013 06	300	365	365	1 277,4	1 042,77	124,36	918,42	1 619,0	1 321,65	2 079,9	1 697,85
Boos	133 014 06	300	365	365	40,8	106,45	80,54	25,91	193,8	505,89	243,0	634,47
Braunweiler	133 015 06	300	365	365	127,9	206,97	78,88	128,10	347,0	561,51	417,7	675,84
Burgsponheim	133 019 06	300	365	365	32,3	130,82	79,58	51,24	133,9	542,02	169,1	684,81

Landkreis Verbandsgemeinde Gemeinde	Gem.- Schl.- Nr.	Realsteuer- hebesätze			Realsteueraufbringungskraft				Steuer- einnahmekraft der Gemeinden ²		Steuer- einnahmekraft der Gemeinden ² zuzüglich Schlüssel- zuweisung ³	
		Grund- steuer		Ge- wer- be- steuer	insgesamt		Grund- steuer	Ge- werbe- steuer				
		A	B						1 000 EUR	EUR je Einw.	EUR je Einw.	EUR je Einw.
		%			1 000 EUR	EUR je Einw.	EUR je Einw.	EUR je Einw.	1 000 EUR	EUR je Einw.	1 000 EUR	EUR je Einw.
noch: LK Bad Kreuznach												
Dalberg	133 021 06	300	365	365	28,0	115,83	72,54	43,29	118,0	487,79	166,7	688,93
Gebroth	133 033 06	300	365	365	24,3	148,93	87,59	61,34	96,1	589,68	104,4	640,72
Gutenberg	133 036 06	300	365	365	189,3	194,93	96,06	98,87	663,7	683,56	688,4	708,96
Hargesheim	133 040 06	300	365	365	601,1	214,14	105,60	108,54	1 884,9	671,49	1 885,2	671,61
Hergenfeld	133 044 06	300	365	365	90,9	176,20	74,47	101,73	288,8	559,65	383,3	742,78
Hüffelsheim	133 048 06	300	365	365	309,7	231,79	88,39	143,40	788,2	589,97	965,6	722,79
Mandel	133 061 06	300	365	365	134,8	149,40	97,93	51,47	563,2	624,40	563,9	625,15
Münchwald	133 068 06	300	365	365	51,7	173,43	105,70	67,73	200,1	671,56	231,7	777,61
Oberstreit	133 075 06	300	365	365	23,5	85,58	79,73	5,85	131,3	477,43	166,8	606,59
Roxheim	133 086 06	300	365	365	427,4	178,14	96,89	81,25	1 525,9	636,07	1 673,6	697,64
Rüdesheim	133 117 06	300	365	365	711,2	267,46	118,80	148,65	1 788,2	672,53	2 071,4	779,02
Sankt Katharinen	133 088 06	300	365	365	26,0	72,09	93,99	-21,90	215,3	598,05	262,2	728,37
Schloßböckelheim	133 089 06	300	365	365	61,4	163,61	95,79	67,82	238,8	636,81	277,6	740,33
Sommerloch	133 098 06	300	365	365	44,3	103,01	97,43	5,58	215,0	499,98	263,6	613,08
Spabrücken	133 099 06	300	365	365	189,9	161,65	127,20	34,46	657,9	559,95	657,9	559,95
Spall	133 100 06	300	365	365	36,2	201,10	86,16	114,94	95,2	528,73	119,9	665,93
Sponheim	133 101 06	300	365	365	90,3	115,60	90,43	25,16	375,6	480,91	551,5	706,11
Waldböckelheim	133 107 06	300	365	365	556,2	254,57	92,65	161,92	1 374,1	628,86	1 735,6	794,34
Wallhausen	133 109 06	300	365	365	425,1	275,30	121,10	154,20	1 142,6	740,05	1 142,6	740,05
Weinsheim	133 112 06	300	365	365	449,7	241,41	97,29	144,12	1 174,5	630,43	1 296,5	695,90
Winterbach	133 115 06	300	365	365	28,5	59,58	95,42	-35,85	187,7	392,67	245,7	513,91
VG Stromberg	133 000 08	310	369	371	3 652,6	395,01	147,34	247,67	7 704,5	833,19	8 383,7	906,64
Daxweiler	133 023 08	310	370	370	100,8	129,94	112,44	17,50	454,5	585,74	472,6	609,03
Dörrebach	133 025 08	290	340	350	116,7	165,52	104,26	61,26	397,2	563,36	490,2	695,31
Eckenroth	133 028 08	320	380	380	47,8	215,50	106,01	109,49	140,2	631,47	169,6	764,18
Roth	133 085 08	300	365	365	232,3	818,09	115,88	702,21	327,6	1 153,42	327,6	1 153,42
Schöneberg	133 091 08	310	370	370	72,9	119,96	94,00	25,95	371,0	610,25	411,9	677,54
Schweppenhausen	133 093 08	320	380	380	241,2	268,87	103,36	165,51	616,1	686,83	690,6	769,89
Seibersbach	133 095 08	300	365	365	211,4	163,47	95,89	67,58	769,4	595,02	993,5	768,34
Stromberg, St.	133 103 08	300	365	365	1 608,9	501,39	173,47	327,91	3 045,7	949,10	3 190,2	994,14
Waldlaubersheim	133 108 08	320	380	380	911,7	1 171,81	331,78	840,03	1 277,2	1 641,65	1 277,2	1 641,65
Warmsroth	133 110 08	320	380	380	108,8	229,14	119,14	109,99	305,7	643,61	360,3	758,59
LK Bernkastel-Wittlich	231 000 00	326	369	373	63 312,3	568,67	134,71	433,96	97 033,4	871,55	108 706,1	976,40
Morbach	231 502 00	300	365	365	14 198,3	1 353,77	155,70	1 198,06	16 209,4	1 545,52	16 316,3	1 555,71
Wittlich, St.	231 134 00	340	380	380	13 360,8	718,79	170,98	547,81	19 726,9	1 061,27	21 379,5	1 150,18
VG Bernkastel-Kues	231 000 01	323	364	380	13 743,2	495,09	141,86	353,23	22 332,6	804,52	25 212,4	908,26
Bernkastel-Kues, St.	231 008 01	320	365	380	7 745,0	1 108,32	183,20	925,12	9 644,8	1 380,19	10 109,6	1 446,71
Brauneberg	231 012 01	340	365	390	349,0	301,36	114,93	186,43	696,3	601,34	812,0	701,18
Burgen	231 016 01	390	390	415	116,0	207,48	98,53	108,95	327,8	586,47	456,0	815,70
Erden	231 030 01	330	380	380	95,2	264,43	135,11	129,32	215,2	597,84	259,1	719,65
Gornhausen	231 040 01	285	330	365	23,2	115,52	100,33	15,19	93,6	465,77	132,9	661,37
Graach an der Mosel	231 041 01	380	370	370	88,3	134,86	108,58	26,28	277,3	423,37	448,4	684,61
Hochscheid	231 056 01	300	320	365	112,6	420,12	283,58	136,53	198,6	740,94	220,8	823,77
Kesten	231 066 01	370	385	400	71,2	206,24	115,34	90,90	181,1	524,82	360,8	1 045,75
Kleinich	231 070 01	290	310	350	164,3	244,12	107,14	136,98	355,2	527,74	467,2	694,25
Kommen	231 071 01	310	365	380	76,1	241,63	97,64	143,99	189,4	601,17	248,8	789,72
Lieser	231 075 01	320	365	390	300,8	244,72	128,76	115,97	735,3	598,32	850,8	692,25
Longkamp	231 077 01	300	365	380	241,6	214,20	85,26	128,94	625,9	554,86	828,9	734,80
Lösnich	231 076 01	325	365	380	126,5	286,29	115,44	170,85	248,2	561,57	331,6	750,22
Maring-Noviant	231 081 01	310	365	370	440,6	291,00	113,70	177,30	926,9	612,24	1 049,0	692,88
Minheim	231 086 01	330	365	380	96,8	212,36	104,41	107,95	242,6	532,02	321,2	704,31
Monzelfeld	231 087 01	300	365	365	251,6	212,71	114,07	98,65	693,9	586,53	867,5	733,27
Mülheim an der Mosel	231 090 01	300	365	365	-122,7	-122,16	195,15	-317,32	476,1	474,21	476,1	474,21
Neumagen-Dhron	231 092 01	320	365	375	980,8	424,24	125,10	299,14	1 577,7	682,39	1 913,1	827,48
Piesport	231 105 01	310	365	380	912,1	454,92	139,30	315,62	1 449,1	722,72	1 450,5	723,42
Ürzig	231 125 01	300	365	365	361,7	411,96	152,45	259,51	659,4	750,99	659,4	750,99
Velden	231 126 01	385	385	410	181,4	188,91	105,58	83,33	465,9	485,27	702,4	731,63

Landkreis Verbandsgemeinde Gemeinde	Gem.- Schl.- Nr.	Realsteuer- hebesätze			Realsteueraufbringungskraft				Steuer- einnahmekraft der Gemeinden ²		Steuer- einnahmekraft der Gemeinden ² zuzüglich Schlüssel- zuweisung ³	
		Grund- steuer		Ge- wer- be- steuer	insgesamt		Grund- steuer	Ge- werbe- steuer				
		A	B						1 000 EUR	EUR je Einw.	EUR je Einw.	EUR je Einw.
		%			1 000 EUR	EUR je Einw.	EUR je Einw.	EUR je Einw.	1 000 EUR	EUR je Einw.	1 000 EUR	EUR je Einw.
noch: LK Bernkastel-Wittlich												
Wintrich	231 133 01	310	365	365	299,9	327,46	139,15	188,31	559,3	610,63	672,0	733,62
Zeltingen-Rachtig	231 136 01	300	365	380	831,1	376,05	146,48	229,57	1 493,1	675,61	1 574,5	712,46
VG Thalfang am Erbeskopf	231 000 06	342	366	366	2 025,8	278,23	122,61	155,62	4 321,7	593,56	5 732,8	787,36
Berglicht	231 006 06	320	365	365	45,2	101,80	92,85	8,95	164,5	370,43	323,1	727,78
Breit	231 202 06	350	370	400	31,1	113,59	68,73	44,86	132,4	483,19	194,3	709,14
Büdlisch	231 203 06	330	370	365	29,4	132,96	66,48	66,48	97,8	442,53	132,9	601,23
Burtscheid	231 017 06	355	380	375	11,2	99,80	85,03	14,78	46,3	413,54	88,5	790,11
Deuselbach	231 018 06	319	365	365	68,2	261,46	171,92	89,54	165,8	635,08	165,8	635,08
Dhronecken	231 019 06	325	365	365	12,4	97,62	63,54	34,08	49,7	391,16	102,8	809,78
Ettert	231 032 06	321	365	365	10,0	151,30	100,45	50,85	26,5	401,27	44,1	668,58
Gielert	231 035 06	340	365	365	47,7	265,07	70,17	194,90	87,0	483,17	131,9	732,71
Gräfensthron	231 042 06	372	365	365	10,7	109,94	95,57	14,37	39,5	407,46	73,5	757,27
Heidenburg	231 204 06	350	365	365	81,6	116,05	75,93	40,12	329,4	468,52	514,1	731,35
Hilscheid	231 054 06	372	374	365	41,6	158,76	105,64	53,11	105,0	400,63	177,8	678,60
Horath	231 058 06	341	365	365	56,5	123,03	109,10	13,93	208,7	454,68	319,4	695,81
Immert	231 064 06	319	365	365	16,4	107,14	88,54	18,59	58,9	384,77	104,2	680,89
Lückenburg	231 078 06	325	365	365	28,0	304,10	79,09	225,01	50,8	552,23	79,5	864,12
Malborn	231 079 06	372	365	365	707,6	538,48	109,29	429,20	1 045,5	795,68	1 291,7	982,99
Merschbach	231 083 06	341	365	365	18,1	323,98	82,68	241,30	35,0	624,86	50,1	894,91
Neunkirchen	231 093 06	320	365	365	15,1	96,27	84,06	12,20	58,5	372,90	105,1	669,33
Rorodt	231 112 06	330	365	400	15,7	321,10	102,14	218,96	26,5	540,67	42,1	858,67
Schönberg	231 115 06	309	365	365	59,2	254,06	76,49	177,56	116,6	500,34	159,5	684,56
Talling	231 122 06	300	365	365	24,6	118,78	90,31	28,47	105,6	510,38	145,8	704,26
Thalfang	231 123 06	341	365	365	695,6	383,44	205,12	178,31	1 371,8	756,25	1 486,7	819,59
VG Traben-Trarbach	231 000 09	330	366	367	6 555,9	372,26	127,72	244,54	11 795,7	669,79	13 928,2	790,88
Bausendorf	231 004 09	320	365	365	238,9	183,20	81,14	102,06	652,5	500,37	888,6	681,46
Bengel	231 005 09	330	365	365	278,5	351,22	110,21	241,01	540,1	681,12	540,1	681,12
Burg (Mosel)	231 014 09	300	365	365	81,4	205,03	114,98	90,04	162,9	410,29	290,9	732,69
Diefenbach	231 020 09	280	290	350	18,3	220,75	102,59	118,16	50,2	605,22	55,7	670,89
Enkirch	231 029 09	300	365	365	483,0	326,38	138,38	188,00	908,8	614,06	1 083,8	732,30
Flußbach	231 033 09	320	365	370	48,2	104,28	64,95	39,33	230,3	498,52	299,0	647,11
Hontheim	231 057 09	320	365	370	107,0	127,29	84,25	43,04	348,2	414,07	558,1	663,61
Irmenach	231 501 09	300	365	365	119,4	176,92	119,16	57,75	343,0	508,16	454,3	673,09
Kinderbeuern	231 067 09	320	365	370	294,0	285,67	73,11	212,55	590,5	573,90	810,5	787,67
Kinheim	231 068 09	320	365	370	293,3	361,65	130,85	230,80	513,4	633,02	688,5	848,97
Kröv	231 072 09	380	380	380	882,1	394,68	152,79	241,89	1 462,1	654,19	1 666,7	745,74
Lötzbeuren	231 206 09	300	330	330	52,7	114,92	88,36	26,56	204,6	445,84	341,0	742,99
Reil	231 110 09	320	365	370	240,9	231,44	100,34	131,10	573,5	550,94	746,8	717,41
Starkenburger	231 120 09	300	365	370	27,4	119,75	110,42	9,32	106,2	463,84	156,2	681,98
Traben-Trarbach, St.	231 124 09	335	365	365	3 384,3	592,70	160,57	432,12	5 074,3	888,66	5 302,8	928,69
Willwerscheid	231 132 09	290	290	365	6,3	102,03	94,05	7,98	34,9	563,10	45,0	726,19
VG Wittlich-Land	231 000 08	329	369	372	13 428,3	453,55	104,92	348,63	22 647,1	764,92	26 137,0	882,80
Altrich	231 001 08	330	365	380	314,1	193,86	84,18	109,67	942,7	581,90	1 183,7	730,65
Arenrath	231 003 08	300	365	365	42,7	115,40	75,35	40,05	166,7	450,51	250,7	677,50
Bergweiler	231 007 08	340	365	380	184,7	216,78	87,92	128,86	523,0	613,88	621,6	729,58
Bettenfeld	231 009 08	300	365	365	148,6	218,82	94,86	123,96	352,9	519,73	539,4	794,41
Binsfeld	231 010 08	320	365	380	835,4	713,41	133,31	580,10	1 126,3	961,87	1 191,1	1 017,18
Bruch	231 013 08	320	365	365	68,4	144,67	82,05	62,63	217,0	458,68	327,0	691,42
Dierfeld	231 021 08	900	900	900	1,5	128,33	95,08	33,25	3,6	296,75	6,8	570,58
Dierscheid	231 022 08	300	365	380	13,6	84,74	77,06	7,68	71,1	444,13	116,2	726,29
Dodenburg	231 023 08	340	340	380	15,9	162,18	110,89	51,30	56,7	578,31	60,2	614,34
Dreis	231 024 08	320	365	380	377,2	279,82	85,83	193,99	819,9	608,27	870,2	645,57
Eckfeld	231 025 08	300	365	365	57,4	152,32	82,24	70,08	157,2	417,03	259,8	689,20
Eisenschmitt	231 026 08	300	365	365	162,7	529,99	142,36	387,64	241,3	786,05	285,1	928,79
Esch	231 031 08	320	370	375	913,0	2 189,39	115,77	2 073,62	937,5	2 248,19	937,5	2 248,19
Gipperath	231 036 08	300	340	330	41,5	167,94	68,09	99,85	146,4	592,83	185,1	749,23
Gladbach	231 037 08	340	365	380	21,1	60,02	67,72	-7,70	120,3	341,81	204,4	580,63
Greimerath	231 044 08	300	365	365	359,1	1 554,53	87,09	1 467,45	404,8	1 752,44	405,5	1 755,45
Großlittgen	231 046 08	300	340	352	488,6	510,06	106,46	403,60	771,3	805,15	785,6	820,04

Landkreis Verbandsgemeinde Gemeinde	Gem.- Schl.- Nr.	Realsteuer- hebesätze		Realsteueraufbringungskraft				Steuer- einnahmekraft der Gemeinden ²		Steuer- einnahmekraft der Gemeinden ² zuzüglich Schlüssel- zuweisung ³	
		Grund- steuer	Ge- wer- be- steuer	insgesamt		Grund- steuer	Ge- werbe- steuer				
		A	B								
		%	1 000 EUR					EUR je Einw.	EUR je Einw.	EUR je Einw.	1 000 EUR

noch: LK Bernkastel-Wittlich

Hasborn	231 049 08	385	385	375	133,3	232,71	70,76	161,94	317,9	554,85	459,6	802,15
Heckenmünster	231 050 08	340	365	365	9,3	67,03	78,63	-11,60	60,5	435,50	101,8	732,07
Heidweiler	231 051 08	310	340	365	20,6	121,21	165,32	-44,12	79,5	467,85	80,6	473,99
Hetzerath	231 053 08	380	380	380	2 767,1	1 257,77	143,85	1 113,93	3 229,4	1 467,91	3 231,1	1 468,70
Hupperath	231 062 08	320	365	365	124,6	218,68	104,74	113,95	352,2	617,91	427,3	749,58
Karl	231 065 08	300	365	365	20,8	110,41	68,81	41,61	71,5	380,20	137,5	731,14
Klausen	231 069 08	340	380	370	316,4	229,09	73,48	155,61	761,6	551,46	1 022,1	740,11
Landscheid	231 503 08	350	380	380	430,7	206,65	116,87	89,78	1 150,8	552,21	1 322,9	634,79
Laufeld	231 074 08	300	365	365	553,9	1 090,44	175,68	914,75	707,3	1 392,36	708,0	1 393,73
Manderscheid, St.	231 080 08	397	397	365	384,2	289,77	129,18	160,59	813,7	613,68	1 087,6	820,18
Meerfeld	231 082 08	300	365	365	69,5	191,55	102,40	89,16	171,8	473,40	234,9	647,15
Minderlittgen	231 085 08	340	365	365	93,7	132,51	75,42	57,09	322,3	455,90	469,1	663,50
Musweiler	231 091 08	300	365	365	7,4	129,60	111,21	18,39	27,7	485,86	27,7	485,86
Niederöfflingen	231 095 08	300	365	365	98,8	219,95	88,86	131,09	228,6	509,16	335,9	748,08
Niederscheidweiler	231 096 08	300	350	350	44,5	168,74	74,84	93,91	110,7	419,23	175,6	665,23
Niersbach	231 504 08	300	365	365	131,3	189,22	103,33	85,90	341,2	491,71	512,7	738,80
Oberöfflingen	231 100 08	300	365	365	71,4	290,06	94,08	195,98	137,4	558,61	185,9	755,63
Oberscheidweiler	231 101 08	300	365	365	35,8	202,34	104,64	97,69	87,3	493,12	115,0	649,46
Osann-Monzel	231 103 08	340	365	365	1 378,7	837,11	107,30	729,81	1 814,6	1 101,74	1 814,6	1 101,74
Pantenburg	231 104 08	300	365	365	45,0	207,49	112,16	95,33	135,2	622,94	144,9	667,60
Platten	231 107 08	320	365	380	167,3	192,52	71,26	121,27	469,4	540,13	545,9	628,21
Plein	231 108 08	340	365	365	69,0	111,42	84,35	27,07	300,1	484,89	405,9	655,78
Rivenich	231 111 08	340	380	380	324,2	450,86	94,82	356,03	545,7	759,04	557,1	774,80
Salmtal	231 113 08	340	365	380	794,0	339,15	115,06	224,10	1 670,2	713,47	1 946,4	831,45
Schladt	231 114 08	300	365	365	16,9	134,38	98,63	35,75	73,6	584,25	98,4	780,93
Schwarzenborn	231 116 08	330	375	365	15,1	252,43	78,28	174,15	32,6	543,00	41,7	694,22
Sehlem	231 117 08	320	365	365	360,9	394,43	117,87	276,56	662,1	723,62	802,8	877,36
Wallscheid	231 127 08	300	365	365	898,3	2 755,55	185,22	2 570,33	913,2	2 801,11	914,2	2 804,32
LK Birkenfeld	134 000 00	327	395	389	34 656,7	430,68	127,77	302,92	59 162,3	735,22	70 435,3	875,31
Idar-Oberstein, gkSt.	134 045 00	340	430	400	18 093,4	642,93	154,00	488,93	26 673,5	947,82	30 316,9	1 077,28
VG Baumholder	134 000 01	298	364	366	2 635,2	281,11	131,99	149,12	5 449,0	581,29	7 014,6	748,30
Baumholder, St.	134 005 01	300	365	365	1 543,0	381,08	192,03	189,06	2 657,0	656,22	3 153,3	778,80
Berglangenbach	134 007 01	300	365	365	28,0	62,30	68,87	-6,57	174,9	388,64	291,8	648,49
Berschweiler bei Baumholder	134 008 01	300	365	365	72,1	145,00	94,52	50,48	253,8	510,61	357,3	718,82
Eckersweiler	134 021 01	285	350	360	23,4	144,41	76,40	68,01	88,5	546,38	115,1	710,60
Föhren-Linden	134 026 01	285	310	360	38,0	109,79	73,39	36,40	154,3	445,91	238,6	689,66
Frauenberg	134 027 01	300	370	365	115,1	295,09	98,13	196,96	264,0	676,80	265,3	680,37
Hahnweiler	134 033 01	300	365	365	26,4	144,87	82,30	62,58	100,9	554,13	124,1	681,71
Heimbach	134 036 01	300	365	365	265,7	258,44	89,48	168,96	543,3	528,48	828,9	806,32
Leitzweiler	134 051 01	300	365	365	8,6	77,52	62,20	15,32	43,3	389,74	75,1	676,60
Mettweiler	134 054 01	300	365	365	72,8	289,06	95,90	193,16	158,0	627,13	188,7	748,92
Reichenbach	134 068 01	300	365	365	14,6	26,27	94,71	-68,45	193,0	346,52	367,3	659,46
Rohrbach	134 073 01	300	370	365	17,5	94,47	70,83	23,64	83,4	450,84	124,3	671,92
Rückweiler	134 074 01	300	365	365	53,0	130,64	67,32	63,31	187,1	460,88	313,3	771,59
Ruschberg	134 075 01	300	365	370	357,0	470,29	98,23	372,06	547,6	721,51	571,4	752,85
VG Birkenfeld	134 000 02	307	377	378	6 434,2	321,98	111,72	210,26	12 232,4	612,14	15 166,1	758,95
Abentheuer	134 001 02	315	370	385	45,1	98,96	75,30	23,66	182,2	399,62	314,9	690,65
Achtelsbach	134 002 02	335	370	380	51,9	121,75	74,79	46,96	187,1	439,13	327,5	768,81
Birkenfeld, St.	134 010 02	340	400	395	2 141,6	313,69	114,96	198,73	3 923,5	574,70	5 056,0	740,59
Börfink	134 011 02	300	365	400	46,7	266,70	169,37	97,34	91,6	523,61	142,1	811,89
Brücken	134 015 02	300	365	360	516,6	436,68	100,49	336,20	878,9	742,91	879,6	743,50
Buhlenberg	134 016 02	300	365	370	37,6	77,30	75,93	1,37	189,8	390,50	322,0	662,46
Dambach	134 018 02	300	365	365	14,4	87,70	62,99	24,70	73,0	445,24	117,2	714,72
Dienstweiler	134 020 02	300	365	365	134,4	417,39	86,69	330,70	227,1	705,19	310,4	964,03
Elchweiler	134 022 02	300	365	365	8,9	91,72	71,41	20,31	42,9	442,37	75,1	774,21
Ellenberg	134 023 02	250	260	390	-0,9	-9,67	121,26	-130,93	34,2	364,01	72,7	773,62
Ellweiler	134 024 02	300	365	365	55,4	189,78	101,01	88,77	159,1	544,72	197,0	674,59

Landkreis Verbandsgemeinde Gemeinde	Gem.- Schl.- Nr.	Realsteuer- hebesätze			Realsteueraufbringungskraft				Steuer- einnahmekraft der Gemeinden ²		Steuer- einnahmekraft der Gemeinden ² zuzüglich Schlüssel- zuweisung ³	
		Grund- steuer		Ge- wer- be- steuer	insgesamt		Grund- steuer	Ge- werbe- steuer				
		A	B						1 000 EUR	EUR je Einw.	EUR je Einw.	EUR je Einw.
		%			1 000 EUR	EUR je Einw.	EUR je Einw.	EUR je Einw.	1 000 EUR	EUR je Einw.	1 000 EUR	EUR je Einw.
noch: LK Birkenfeld												
Gimbweiler	134 029 02	300	365	365	36,2	89,62	73,08	16,54	186,9	462,60	247,1	611,67
Gollenberg	134 031 02	300	365	410	11,1	87,80	122,06	-34,25	53,7	425,88	90,8	720,70
Hattgenstein	134 034 02	310	365	370	37,9	148,68	110,71	37,96	127,9	501,41	173,8	681,48
Hoppstädten-Weiersbach	134 042 02	325	367	373	2 271,0	730,92	120,81	610,11	2 896,0	932,08	2 898,8	932,98
Kronweiler	134 048 02	300	365	370	33,4	100,49	80,66	19,83	131,9	397,17	210,3	633,43
Leisel	134 050 02	300	365	370	123,3	222,10	81,88	140,21	294,6	530,78	420,2	757,19
Meckenbach	134 053 02	300	365	375	8,0	67,47	62,78	4,69	38,1	322,88	85,7	726,23
Niederbrombach	134 057 02	300	365	375	239,4	488,61	117,07	371,54	402,6	821,72	403,3	823,14
Niederhambach	134 058 02	300	365	365	55,5	172,42	81,57	90,85	168,0	521,84	204,7	635,72
Nohen	134 061 02	300	365	375	34,5	95,65	81,68	13,97	145,4	402,80	266,2	737,37
Oberbrombach	134 062 02	300	365	375	92,0	208,14	86,11	122,04	248,5	562,23	283,8	642,12
Oberhambach	134 063 02	300	350	365	176,9	680,26	433,30	246,96	280,7	1 079,59	280,7	1 079,59
Rimsberg	134 070 02	290	340	400	13,8	113,20	102,30	10,89	56,3	461,23	80,2	657,11
Rinzenberg	134 071 02	300	365	365	28,5	91,42	78,54	12,88	125,8	403,11	208,6	668,71
Rötsweiler-Nockenthal	134 072 02	320	365	365	67,6	142,98	106,71	36,27	257,2	543,81	323,4	683,75
Schmißberg	134 078 02	315	367	373	18,8	93,30	68,56	24,74	95,6	475,46	126,4	629,07
Schwollen	134 080 02	310	375	400	50,2	118,57	297,32	-178,75	283,7	670,66	283,7	670,66
Siesbach	134 084 02	300	365	370	37,6	94,18	80,29	13,89	171,1	428,94	262,1	656,91
Sonnenberg-Winnenberg	134 085 02	300	365	370	57,5	125,34	75,42	49,92	193,0	420,58	323,1	703,97
Wilzenberg-Hußweiler	134 094 02	300	365	365	-10,4	-34,82	81,15	-115,97	86,2	287,21	178,5	595,13
VG Herrstein	134 000 03	366	364	369	5 568,8	352,99	109,19	243,81	10 921,9	692,31	12 724,7	806,58
Allenbach	134 003 03	410	365	380	120,6	193,57	119,46	74,11	321,4	515,84	448,1	719,19
Bergen	134 006 03	340	340	365	122,2	278,92	79,86	199,07	282,8	645,73	330,8	755,31
Berschweiler bei Kirm	134 009 03	360	365	365	24,9	90,61	73,58	17,04	111,7	406,35	191,0	694,39
Breienthal	134 013 03	360	360	350	55,2	176,85	68,00	108,85	179,4	574,89	179,4	574,89
Bruchweiler	134 014 03	380	380	380	109,9	217,27	119,31	97,97	328,0	648,24	330,6	653,39
Dickesbach	134 019 03	360	365	365	82,9	200,78	82,40	118,38	209,0	506,14	298,7	723,20
Fischbach	134 025 03	400	400	400	293,4	324,55	103,10	221,45	580,9	642,55	660,1	730,25
Gerach	134 028 03	330	365	365	95,4	416,70	97,95	318,76	180,4	787,65	180,4	787,65
Griebelschied	134 032 03	360	360	360	35,3	227,74	88,28	139,45	100,1	645,92	122,9	792,95
Herborn	134 038 03	360	360	360	109,2	208,83	112,97	95,86	311,7	595,90	397,5	760,13
Herrstein	134 039 03	360	360	380	500,8	594,81	140,47	454,34	720,4	855,56	970,5	1 152,59
Hettenrodt	134 040 03	370	370	370	176,8	272,87	110,75	162,12	402,5	621,14	447,3	690,35
Hintertiefenbach	134 041 03	370	370	370	64,4	203,90	87,07	116,83	181,9	575,51	238,2	753,78
Kempfeld	134 046 03	360	370	370	295,7	371,01	135,50	235,51	565,5	709,53	663,9	832,98
Kirschweiler	134 047 03	360	360	360	1 052,6	965,68	168,37	797,31	1 398,3	1 282,82	1 398,3	1 282,82
Langweiler	134 502 03	400	365	365	47,9	190,03	161,49	28,54	125,5	497,89	171,3	679,96
Mackenrodt	134 052 03	320	320	370	49,4	128,05	81,97	46,08	183,0	474,13	272,0	704,60
Mittelreidenbach	134 055 03	330	365	365	104,4	140,32	82,68	57,64	406,0	545,67	562,8	756,49
Mörschied	134 056 03	435	365	380	554,8	671,65	93,11	578,54	754,6	913,53	755,3	914,37
Niederhosenbach	134 059 03	360	360	360	74,3	245,27	74,14	171,14	165,6	546,53	214,6	708,16
Niederwörresbach	134 060 03	350	360	360	449,9	506,02	113,82	392,20	765,2	860,79	765,2	860,79
Oberhosenbach	134 064 03	360	365	365	19,2	136,90	74,91	61,99	79,4	567,27	121,6	868,78
Oberreidenbach	134 066 03	350	370	365	302,2	500,25	94,52	405,74	461,5	764,00	461,5	764,00
Oberwörresbach	134 067 03	360	360	370	14,1	98,74	74,55	24,20	61,5	430,06	90,9	635,68
Schmidthachenbach	134 077 03	360	370	365	46,1	117,25	76,89	40,36	181,7	462,42	246,2	626,39
Sensweiler	134 081 03	380	380	380	86,7	201,70	102,09	99,62	253,2	588,86	326,5	759,19
Sien	134 082 03	340	365	365	135,3	270,10	114,54	155,56	306,2	611,21	379,8	758,17
Sienhachenbach	134 083 03	340	365	365	25,2	128,06	77,42	50,64	96,2	488,13	134,4	682,45
Sonnschied	134 086 03	360	370	380	13,5	104,88	93,90	10,98	46,6	361,58	87,7	680,04
Veitsrodt	134 089 03	340	340	360	190,3	278,15	156,08	122,07	459,2	671,30	459,2	671,30
Vollmersbach	134 090 03	435	370	365	197,4	397,92	106,83	291,09	404,1	814,81	404,1	814,81
Weiden	134 091 03	345	360	360	43,1	458,79	79,69	379,10	68,8	731,98	76,1	809,81
Wickenrodt	134 093 03	340	365	365	40,9	240,85	76,31	164,54	85,3	502,03	111,1	653,51
Wirschweiler	134 095 03	400	365	370	34,7	107,06	86,61	20,44	144,3	445,46	226,6	699,39
VG Rhaunen	134 000 04	309	358	388	1 925,1	267,60	104,96	162,65	3 885,5	540,10	5 213,0	724,64
Asbach	134 004 04	300	365	380	31,4	211,03	75,85	135,17	79,8	535,85	107,4	720,62
Bollenbach	134 012 04	300	365	415	21,4	158,17	107,00	51,17	62,1	459,68	62,7	464,61
Bundenbach	134 017 04	352	365	401	190,0	210,17	100,80	109,37	492,1	544,32	574,3	635,26
Gösenroth	134 030 04	330	365	365	90,7	364,14	152,16	211,99	189,6	761,39	189,6	761,39

Landkreis Verbandsgemeinde Gemeinde	Gem.- Schl.- Nr.	Realsteuer- hebesätze		Realsteueraufbringungskraft				Steuer- einnahmekraft der Gemeinden ²		Steuer- einnahmekraft der Gemeinden ² zuzüglich Schlüssel- zuweisung ³		
		Grund- steuer		Ge- wer- be- steuer	insgesamt		Grund- steuer	Ge- werbe- steuer				
		A	B									
		%			1 000 EUR	EUR je Einw.	EUR je Einw.	EUR je Einw.	1 000 EUR	EUR je Einw.	1 000 EUR	EUR je Einw.

noch: LK Birkenfeld

Hausen	134 035 04	300	365	380	40,7	220,19	90,52	129,66	86,0	465,03	159,2	860,42
Hellertshausen	134 037 04	220	240	360	26,3	140,40	120,26	20,14	107,3	573,56	149,3	798,44
Horbruch	134 043 04	300	370	400	142,7	418,60	119,79	298,81	260,9	765,06	260,9	765,06
Hottenbach	134 044 04	295	355	380	175,1	297,87	102,10	195,77	349,0	593,62	451,1	767,23
Krummenau	134 049 04	310	365	400	20,3	111,75	76,28	35,47	68,6	376,87	135,3	743,16
Oberkim	134 065 04	340	365	380	37,2	116,03	74,31	41,73	110,4	343,87	221,2	688,98
Rhaunen	134 069 04	365	365	400	616,6	287,73	110,34	177,39	1 081,3	504,56	1 611,5	751,98
Schauren	134 076 04	362	362	381	192,1	372,92	114,94	257,98	355,7	690,64	395,4	767,70
Schwerbach	134 079 04	240	270	400	5,7	102,66	92,38	10,29	17,2	306,80	35,0	624,41
Stipshausen	134 087 04	330	349	370	298,2	343,98	96,17	247,81	504,9	582,37	611,3	705,11
Sulzbach	134 088 04	285	338	385	23,4	82,12	98,42	-16,30	90,5	317,41	188,3	660,85
Weitersbach	134 092 04	300	365	400	13,2	151,39	117,14	34,25	30,3	347,89	60,7	697,22

LK Cochem-Zell	135 000 00	307	374	364	24 827,7	399,12	129,23	269,89	43 858,1	705,05	52 244,4	839,86
VG Cochem	135 000 01	302	372	360	10 166,7	508,59	136,33	372,25	16 145,2	807,66	18 201,5	910,53
Beilstein	135 007 01	300	365	365	160,2	1 068,28	191,76	876,52	203,9	1 359,59	203,9	1 359,59
Bremm	135 012 01	300	365	365	139,8	180,83	115,21	65,61	355,9	460,43	554,4	717,16
Briedern	135 015 01	300	365	365	189,7	559,49	163,86	395,63	277,1	817,30	277,1	817,30
Bruttig-Fankel	135 017 01	309	366	365	419,6	383,51	115,43	268,08	701,2	640,95	784,6	717,18
Cochem, St.	135 020 01	309	386	373	4 021,5	754,08	162,98	591,10	5 510,9	1 033,36	5 845,6	1 096,13
Dohr	135 021 01	300	365	365	365,4	568,20	126,68	441,52	589,6	916,89	589,9	917,43
Ediger-Eller	135 024 01	300	365	365	369,5	342,41	166,58	175,83	685,5	635,31	811,3	751,86
Ellenz-Poltersdorf	135 025 01	300	365	365	232,4	272,47	128,77	143,70	505,3	592,39	590,3	692,01
Ernst	135 027 01	300	365	365	382,8	685,94	175,06	510,88	582,6	1 044,14	582,6	1 044,14
Faid	135 029 01	300	365	365	435,5	408,51	105,58	302,93	769,5	721,82	862,6	809,19
Greimersburg	135 036 01	300	365	365	109,5	161,46	105,80	55,66	321,4	474,01	494,4	729,27
Klotten	135 049 01	315	365	365	306,2	246,71	98,75	147,96	661,1	532,73	935,0	753,39
Lieg	135 053 01	300	365	330	59,2	157,12	109,87	47,25	205,3	544,49	293,2	777,72
Lütz	135 056 01	300	365	330	78,0	244,49	96,18	148,30	159,7	500,73	235,2	737,43
Mesenich	135 060 01	300	365	365	97,4	326,70	163,50	163,20	185,2	621,54	223,9	751,45
Moselkern	135 065 01	300	365	350	98,9	178,88	104,40	74,47	304,3	550,33	425,5	769,41
Müden (Mosel)	135 066 01	300	365	350	198,4	307,59	115,47	192,12	455,6	706,40	512,3	794,25
Nehren	135 069 01	290	340	350	43,0	401,56	167,28	234,28	73,4	686,20	78,0	728,65
Pommern	135 072 01	320	365	350	103,4	232,90	111,28	121,63	246,8	555,88	306,0	689,15
Senheim	135 079 01	300	365	365	169,4	283,30	137,74	145,55	309,1	516,82	373,7	624,99
Treis-Karden	135 082 01	300	365	330	1 997,2	904,12	132,91	771,21	2 638,0	1 194,22	2 771,2	1 254,51
Valwig	135 086 01	305	370	370	145,7	337,95	146,45	191,50	299,5	694,94	299,5	694,94
Wirfuf	135 090 01	300	365	365	44,3	219,09	106,42	112,67	104,2	515,65	151,2	748,68
VG Kaisersesch	135 000 02	301	366	365	4 904,5	316,38	109,53	206,85	10 095,4	651,23	12 477,2	804,87
Binningen	135 009 02	300	365	365	87,9	127,38	91,34	36,05	335,2	485,82	467,8	678,01
Brachtendorf	135 011 02	320	365	365	36,4	134,94	83,21	51,73	146,0	540,86	191,0	707,24
Brieden	135 014 02	300	365	365	23,2	174,38	137,74	36,64	66,5	500,06	100,4	754,68
Brohl	135 016 02	300	365	365	91,3	242,14	96,89	145,26	210,0	557,09	287,1	761,42
Dünfus	135 022 02	305	365	350	55,7	195,55	118,58	76,98	167,7	588,38	201,6	707,22
Düngenheim	135 023 02	300	365	365	270,1	206,02	65,50	140,52	732,8	558,99	1 045,3	797,32
Eppenberg	135 026 02	300	365	365	71,1	309,10	85,29	223,80	138,4	601,61	176,7	768,25
Eulgem	135 028 02	300	365	365	42,0	196,40	166,74	29,66	106,3	496,61	117,4	548,54
Forst (Eifel)	135 031 02	310	365	365	59,6	160,14	99,41	60,73	190,4	511,87	275,7	741,05
Gamlen	135 033 02	300	365	365	38,5	74,84	82,48	-7,63	247,2	481,02	313,8	610,50
Hambuch	135 038 02	300	388	365	167,5	225,39	81,26	144,13	429,3	577,80	517,9	697,05
Hauroth	135 040 02	300	365	365	42,1	134,07	83,08	51,00	130,3	414,94	216,8	690,30
Illerich	135 042 02	300	365	365	197,0	259,85	84,72	175,14	469,3	619,08	564,4	744,61
Kaifenheim	135 043 02	300	365	365	121,4	149,14	78,05	71,10	433,3	532,28	595,5	731,60
Kail	135 044 02	300	365	365	61,0	219,54	109,27	110,27	151,5	544,96	195,9	704,60
Kaisersesch, St.	135 045 02	300	365	365	2 067,7	668,31	180,86	487,45	3 046,3	984,58	3 244,4	1 048,62
Kalenborn	135 046 02	300	365	365	21,2	96,17	81,82	14,35	88,1	400,24	144,2	655,23
Landkern	135 051 02	300	365	365	174,4	189,96	102,35	87,61	535,6	583,46	725,5	790,26
Laubach	135 052 02	300	365	365	754,2	1 187,75	189,27	998,48	982,1	1 546,56	982,1	1 546,56
Leienkaul	135 502 02	300	365	365	65,7	189,98	53,98	136,00	101,4	293,14	149,0	430,66

Landkreis Verbandsgemeinde Gemeinde	Gem.- Schl.- Nr.	Realsteuer- hebesätze			Realsteueraufbringungskraft				Steuer- einnahmekraft der Gemeinden ²		Steuer- einnahmekraft der Gemeinden ² zuzüglich Schlüssel- zuweisung ³		
		Grund- steuer		Ge- wer- be- steuer	insgesamt		Grund- steuer	Ge- werbe- steuer					
		A	B						1 000 EUR	EUR je Einw.	EUR je Einw.	EUR je Einw.	1 000 EUR
				%									
noch: LK Cochem-Zell													
Masburg	135 058 02	300	365	365	102,8	97,21	85,35	11,86	410,3	387,78	682,9	645,4	
Möntenich	135 062 02	300	365	365	20,7	164,25	116,10	48,15	72,6	576,45	102,2	810,99	
Müllenbach	135 067 02	300	365	365	62,8	101,10	79,83	21,27	261,1	420,46	369,0	594,17	
Roes	135 075 02	300	365	365	140,1	287,17	87,10	200,07	296,9	608,32	362,2	742,16	
Urmersbach	135 084 02	300	365	365	95,1	219,58	71,02	148,56	218,3	504,16	286,6	661,95	
Zettingen	135 093 02	300	399	365	35,0	134,60	79,11	55,49	128,6	494,48	162,1	623,62	
VG Ulmen	135 000 03	334	386	379	2 828,0	257,94	120,28	137,66	6 088,4	555,31	7 985,0	728,29	
Alflen	135 002 03	350	380	380	140,3	169,41	93,87	75,53	401,7	485,14	582,6	703,56	
Auderath	135 005 03	350	400	400	92,3	144,48	86,21	58,27	283,2	443,26	468,7	733,46	
Bad Bertrich	135 501 03	350	400	400	355,6	345,57	209,97	135,60	694,2	674,63	695,2	675,64	
Beuren	135 008 03	300	365	365	61,3	144,15	98,35	45,80	206,2	485,22	330,5	777,74	
Büchel	135 018 03	300	365	365	160,6	141,66	92,02	49,64	523,5	461,67	721,0	635,77	
Filz	135 030 03	300	365	365	8,4	91,72	85,33	6,39	39,9	433,99	68,5	744,10	
Gevenich	135 034 03	300	365	365	73,6	116,48	108,84	7,64	303,5	480,22	420,7	665,59	
Gillenbeuren	135 035 03	400	400	400	40,4	166,28	114,13	52,15	131,6	541,52	190,5	783,88	
Kliding	135 048 03	350	400	365	77,9	352,43	97,77	254,66	141,2	639,01	168,6	762,86	
Lutzerath	135 057 03	300	400	365	322,8	217,63	121,33	96,30	811,8	547,43	1 027,1	692,55	
Schmitt	135 078 03	400	400	400	14,1	115,43	100,39	15,05	52,1	426,99	86,3	707,26	
Ulmen, St.	135 083 03	380	380	380	1 348,7	404,03	127,26	276,77	2 135,3	639,68	2 673,7	800,99	
Urschmitt	135 085 03	350	400	365	35,3	174,00	111,04	62,96	99,6	490,72	154,7	761,91	
Wagenhausen	135 087 03	350	400	365	8,0	142,25	132,71	9,54	31,8	567,71	39,0	696,68	
Weiler	135 089 03	300	365	365	57,3	190,40	99,88	90,51	143,6	477,19	211,0	701,13	
Wollmerath	135 091 03	350	400	365	31,5	144,45	94,97	49,48	89,0	408,29	147,1	674,75	
VG Zell (Mosel)	135 000 05	305	375	365	6 928,5	439,90	145,82	294,08	11 529,1	732,01	13 580,8	862,27	
Alf	135 001 05	300	365	365	392,6	471,91	147,70	324,21	685,3	823,66	685,3	823,66	
Altlay	135 003 05	300	385	365	134,1	287,10	110,39	176,71	274,9	588,72	346,9	742,88	
Altstrimmig	135 004 05	300	365	365	63,1	182,23	126,36	55,88	148,5	429,05	227,1	656,21	
Blankenrath	135 010 05	300	365	365	694,2	416,93	129,73	287,20	1 128,1	677,53	1 324,5	795,48	
Briedel	135 013 05	300	375	365	284,0	295,27	137,60	157,67	532,4	553,41	635,0	660,09	
Bullay	135 019 05	300	365	365	406,2	262,71	146,43	116,28	1 081,0	699,21	1 081,0	699,21	
Forst (Hunsrück)	135 032 05	300	365	400	7,9	133,49	115,85	17,64	19,0	322,58	37,1	629,61	
Grenderich	135 037 05	300	365	365	148,6	385,87	156,82	229,04	298,3	774,77	298,3	774,77	
Haserich	135 039 05	300	365	365	28,7	139,80	95,29	44,51	75,3	367,37	145,4	709,23	
Hesweiler	135 041 05	300	365	365	11,1	82,94	76,35	6,59	57,0	425,22	99,3	740,69	
Liesenich	135 054 05	300	365	365	109,2	327,84	117,80	210,05	181,8	545,86	213,2	640,20	
Mittelstrimmig	135 061 05	300	-	365	17,7	42,72	12,01	30,70	143,6	345,95	224,2	540,17	
Moritzheim	135 064 05	300	380	365	23,4	159,08	109,45	49,63	59,4	404,40	90,3	614,30	
Neef	135 068 05	370	397	365	126,6	272,89	123,22	149,68	251,8	542,75	326,8	704,22	
Panzweiler	135 070 05	300	365	365	83,6	307,40	161,40	146,00	173,1	636,28	261,2	960,12	
Peterswald-Löffelscheid	135 071 05	300	365	365	101,4	138,30	101,80	36,50	267,2	364,47	503,2	686,49	
Pünderich	135 073 05	315	393	365	222,6	258,19	139,79	118,41	492,8	571,68	648,9	752,83	
Reidenhausen	135 074 05	300	365	365	40,9	223,34	94,90	128,44	88,8	485,21	148,8	812,90	
Sankt Aldegund	135 076 05	300	365	365	90,3	154,06	107,00	47,06	285,9	487,89	427,8	730,10	
Schahren	135 077 05	300	365	365	121,9	303,13	104,91	198,22	229,5	570,81	335,6	834,95	
Sosberg	135 080 05	300	365	365	22,3	126,80	85,30	41,50	67,6	384,18	125,8	714,66	
Tellig	135 081 05	300	365	365	40,5	136,86	124,49	12,36	133,9	452,35	208,9	705,90	
Walhausen	135 088 05	300	365	365	113,8	503,72	82,76	420,96	163,3	722,45	196,3	868,43	
Zell (Mosel), St.	135 092 05	300	383	365	3 644,0	898,87	211,53	687,34	4 690,8	1 157,09	4 990,1	1 230,90	
LK Donnersbergkreis	333 000 00	327	366	367	30 680,6	409,46	125,34	284,12	58 444,5	779,99	64 620,3	862,41	
VG Alsenz-Obermoschel	333 000 01	324	366	368	1 412,8	211,18	92,57	118,61	3 627,0	542,15	4 705,5	703,37	
Alsenz	333 003 01	320	365	365	388,9	232,75	96,67	136,08	888,1	531,46	1 141,0	682,85	
Finkenbach-Gersweiler	333 021 01	330	368	365	60,7	204,94	104,06	100,88	169,6	572,99	194,5	657,09	
Gaugrehweiler	333 023 01	320	365	365	68,1	128,28	83,74	44,54	253,6	477,60	363,3	684,10	
Kalkofen	333 036 01	300	365	365	18,3	103,86	74,91	28,95	83,7	475,72	125,3	711,78	
Mannweiler-Cölln	333 043 01	320	370	370	70,0	176,34	106,42	69,91	239,0	601,98	286,1	720,61	
Münsterappel	333 049 01	320	365	365	86,9	181,14	82,87	98,27	273,1	569,02	347,3	723,64	
Niederhausen an der Appel	333 050 01	330	368	400	23,1	97,45	75,56	21,89	100,1	422,57	159,9	674,55	

Landkreis Verbandsgemeinde Gemeinde	Gem.- Schl.- Nr.	Realsteuer- hebesätze			Realsteueraufbringungskraft				Steuer- einnahmekraft der Gemeinden ²		Steuer- einnahmekraft der Gemeinden ² zuzüglich Schlüssel- zuweisung ³		
		Grund- steuer		Ge- wer- be- steuer	insgesamt		Grund- steuer	Ge- werbe- steuer					
		A	B						1 000 EUR	EUR je Einw.	EUR je Einw.	EUR je Einw.	1 000 EUR
		%											
noch: LK Donnersbergkreis													
Niedermoschel	333 051 01	325	365	365	43,5	90,73	76,86	13,87	197,2	411,64	329,4	687,58	
Oberhausen an der Appel	333 053 01	305	365	400	16,2	112,94	91,57	21,38	80,2	560,64	96,3	673,15	
Obermoschel, St.	333 054 01	350	365	365	236,2	220,92	107,90	113,02	588,5	550,54	708,3	662,55	
Oberndorf	333 055 01	300	365	365	155,1	589,88	81,73	508,15	248,0	943,00	248,0	943,00	
Schiersfeld	333 067 01	300	365	365	46,4	192,37	87,45	104,92	108,9	451,91	172,4	715,15	
Sitters	333 072 01	340	370	365	32,5	293,16	67,71	225,45	66,7	601,14	97,6	879,38	
Unkenbach	333 078 01	300	365	400	68,9	319,00	85,20	233,80	122,7	567,93	146,1	676,44	
Waldgrehweiler	333 079 01	365	365	365	67,1	331,99	95,73	236,26	125,4	620,55	154,5	764,83	
Winterborn	333 083 01	320	365	365	31,0	174,04	91,46	82,58	82,2	461,73	135,7	762,43	
VG Eisenberg (Pfalz)	333 000 02	311	366	366	4 465,0	340,21	119,53	220,68	9 333,9	711,21	10 017,8	763,32	
Eisenberg (Pfalz), St.	333 019 02	320	365	365	3 366,6	365,22	125,69	239,53	6 698,0	726,63	7 045,3	764,30	
Kerzenheim	333 038 02	310	375	375	589,0	277,84	97,97	179,86	1 441,1	679,74	1 660,3	783,15	
Ramsen	333 060 02	300	365	365	509,4	285,22	113,36	171,86	1 194,8	669,00	1 312,2	734,72	
VG Göllheim	333 000 03	334	368	378	3 235,2	274,42	123,80	150,62	7 952,5	674,57	9 026,0	765,63	
Albisheim (Pfrimm)	333 001 03	335	372	383	417,0	243,69	110,98	132,71	1 035,3	605,10	1 294,4	756,50	
Biedesheim	333 006 03	350	370	370	149,4	241,31	115,45	125,86	431,6	697,22	431,6	697,22	
Bubenheim	333 012 03	335	372	383	605,5	1 544,67	154,40	1 390,28	744,6	1 899,49	744,6	1 899,49	
Dreisen	333 017 03	335	372	383	158,1	161,99	110,77	51,22	526,4	539,30	693,6	710,62	
Einselthum	333 018 03	335	372	383	112,7	142,90	117,38	25,52	476,6	604,00	531,1	673,09	
Göllheim	333 026 03	320	365	370	1 093,2	292,13	136,54	155,59	2 474,7	661,34	2 881,5	770,05	
Immesheim	333 032 03	335	372	383	21,0	144,90	124,78	20,12	78,3	540,28	100,4	692,50	
Lautersheim	333 041 03	323	348	370	112,9	181,15	117,33	63,83	390,0	626,05	442,4	710,18	
Ottersheim	333 058 03	351	389	383	106,9	276,91	111,70	165,21	296,4	767,83	296,7	768,73	
Rüssingen	333 064 03	335	372	383	95,2	190,79	138,46	52,33	293,9	589,02	293,9	589,02	
Standenbühl	333 074 03	335	372	383	45,2	228,43	121,13	107,31	123,6	624,14	150,8	761,64	
Weitersweiler	333 081 03	320	365	370	103,0	201,96	114,26	87,69	326,7	640,55	342,1	670,69	
Zellertal	333 501 03	335	372	383	215,1	179,42	117,03	62,39	754,5	629,24	822,9	686,31	
VG Kirchheimbolanden	333 000 04	329	366	365	13 396,3	692,57	127,09	565,48	20 441,0	1 056,76	21 292,9	1 100,81	
Bennhausen	333 005 04	330	365	365	21,3	132,01	118,51	13,50	103,5	642,70	109,9	682,72	
Bischheim	333 007 04	330	365	365	324,7	412,00	120,90	291,09	617,1	783,11	666,0	845,20	
Bolanden	333 010 04	320	365	365	427,8	174,70	98,71	75,99	1 453,0	593,31	1 453,0	593,31	
Dannenfels	333 013 04	330	365	365	250,6	297,64	151,97	145,67	619,6	735,85	619,6	735,85	
Gauersheim	333 022 04	330	365	365	217,1	356,50	104,15	252,35	457,2	750,70	549,7	902,68	
Ilbesheim	333 031 04	330	365	365	99,8	170,35	110,17	60,18	349,2	595,90	394,5	673,20	
Jakobsweiler	333 035 04	330	365	365	27,9	104,15	87,93	16,22	140,1	522,70	199,1	742,86	
Kirchheimbolanden, St.	333 039 04	330	365	365	10 557,8	1 361,77	149,27	1 212,50	12 866,7	1 659,57	12 866,7	1 659,57	
Kriegsfeld	333 040 04	330	365	365	167,5	162,12	111,56	50,56	540,4	523,18	742,7	718,93	
Marnheim	333 045 04	330	365	365	317,2	190,86	115,31	75,55	955,3	574,78	1 170,3	704,18	
Morschheim	333 047 04	330	365	365	182,6	244,80	117,40	127,39	534,9	717,00	534,9	717,00	
Mörsfeld	333 046 04	330	365	365	436,7	925,15	102,64	822,51	596,6	1 263,90	619,2	1 311,83	
Oberwiesen	333 056 04	370	400	365	53,3	109,64	96,65	12,98	252,2	519,03	319,0	656,38	
Orbis	333 057 04	330	365	365	155,4	224,52	105,20	119,32	445,0	643,02	520,8	752,58	
Rittersheim	333 062 04	330	365	365	26,4	157,27	144,90	12,36	109,3	650,68	120,7	718,39	
Stetten	333 076 04	330	365	365	130,3	207,45	124,68	82,77	401,0	638,51	406,9	647,92	
VG Rockenhausen	333 000 05	340	370	377	2 902,0	263,96	121,44	142,52	7 002,4	636,93	8 355,2	759,98	
Bayerfeld-Steckweiler	333 004 05	300	365	365	66,5	167,09	99,00	68,09	220,5	553,93	275,2	691,34	
Bisterschied	333 008 05	320	365	365	36,7	147,97	99,37	48,60	113,9	459,10	183,7	740,56	
Dielkirchen	333 014 05	330	365	365	71,7	145,52	93,43	52,09	226,5	459,47	366,0	742,35	
Dörmoschel	333 016 05	300	370	370	14,4	96,38	86,35	10,03	61,1	410,28	112,5	755,15	
Gehrweiler	333 024 05	360	385	370	56,8	175,86	131,14	44,72	192,4	595,62	247,1	764,91	
Gerbach	333 025 05	340	365	365	135,2	249,41	100,37	149,04	299,9	553,28	322,6	595,28	
Gundersweiler	333 028 05	340	375	370	80,2	157,29	121,49	35,79	277,5	544,07	365,2	716,10	
Imweiler	333 034 05	370	370	370	135,2	246,73	113,85	132,89	321,4	586,42	405,0	739,05	
Katzenbach	333 037 05	340	370	370	60,9	119,23	95,82	23,41	256,2	501,42	330,9	647,59	
Ransweiler	333 061 05	350	370	365	64,0	257,09	92,20	164,89	145,3	583,70	200,0	803,06	
Rathskirchen	333 201 05	340	370	370	22,1	121,31	71,37	49,94	97,1	533,44	149,4	821,06	
Reichsthal	333 202 05	360	385	370	11,8	114,69	88,33	26,36	36,8	356,83	67,2	652,14	
Rockenhausen, St.	333 502 05	370	370	380	1 922,1	360,08	142,49	217,59	4 074,5	763,31	4 328,4	810,87	

Landkreis Verbandsgemeinde Gemeinde	Gem.- Schl.- Nr.	Realsteuer- hebesätze			Realsteueraufbringungskraft				Steuer- einnahmekraft der Gemeinden ²		Steuer- einnahmekraft der Gemeinden ² zuzüglich Schlüssel- zuweisung ³	
		Grund- steuer		Ge- wer- be- steuer	insgesamt		Grund- steuer	Ge- werbe- steuer				
		A	B						1 000 EUR	EUR je Einw.	EUR je Einw.	EUR je Einw.
		%			1 000 EUR	EUR je Einw.	EUR je Einw.	EUR je Einw.	1 000 EUR	EUR je Einw.	1 000 EUR	EUR je Einw.
noch: LK Donnersbergkreis												
Ruppertsecken	333 065 05	340	365	365	46,6	136,19	109,89	26,30	149,9	438,34	232,0	678,38
Sankt Alban	333 066 05	340	375	370	52,5	179,71	97,16	82,55	147,2	504,02	215,5	738,04
Schönborn	333 068 05	340	370	365	16,7	132,44	103,67	28,77	70,1	556,40	97,5	773,89
Seelen	333 203 05	310	365	365	18,7	112,64	92,35	20,29	58,2	350,84	111,8	673,26
Stahlberg	333 073 05	380	380	365	45,2	265,80	76,06	189,74	91,7	539,39	111,7	656,96
Teschenmoschel	333 077 05	300	365	365	17,8	149,97	96,54	53,44	68,0	571,03	86,4	726,05
Würzweiler	333 084 05	340	380	365	26,8	145,10	95,14	49,96	94,3	509,70	147,2	795,51
VG Winnweiler	333 000 06	302	363	365	5 269,4	405,65	150,18	255,47	10 087,7	776,57	11 222,8	863,96
Börrstadt	333 009 06	300	365	365	165,9	180,11	128,01	52,09	518,1	562,59	674,8	732,65
Breunigweiler	333 011 06	290	340	350	86,2	208,79	127,59	81,20	294,4	712,88	303,4	734,67
Falkenstein	333 020 06	325	390	365	57,8	314,07	212,97	101,09	131,6	715,33	132,2	718,58
Gonbach	333 027 06	320	365	365	73,0	151,16	125,00	26,16	308,3	638,28	370,6	767,27
Höringen	333 030 06	300	365	365	117,5	178,86	128,58	50,28	375,4	571,42	450,9	686,23
Imsbach	333 033 06	310	365	365	205,8	234,65	128,13	106,51	560,8	639,44	684,1	780,03
Lohnsfeld	333 042 06	300	365	365	292,5	319,99	161,21	158,78	637,2	697,19	649,8	710,90
Münchweiler an der Alsenz	333 048 06	300	365	365	389,8	322,96	198,28	124,68	835,1	691,90	949,3	786,50
Schweisweiler	333 069 06	320	370	365	116,3	353,62	128,84	224,78	206,7	628,32	265,1	805,71
Sippersfeld	333 071 06	300	338	350	201,7	176,35	121,47	54,87	685,1	598,89	800,7	699,90
Steinbach am Donnersberg	333 075 06	300	365	365	74,1	100,95	110,15	-9,20	349,1	475,56	501,9	683,75
Wartenberg-Rohrbach	333 080 06	300	365	365	148,3	328,11	198,64	129,46	352,3	779,32	359,2	794,71
Winnweiler	333 503 06	300	365	365	3 340,4	714,53	159,40	555,13	4 833,5	1 033,90	5 081,0	1 086,84
LK Eifelkreis Bitburg-Prüm	232 000 00	400	434	374	45 836,8	474,05	113,33	360,72	70 306,5	727,12	88 858,0	918,98
Bitburg, St.	232 018 00	400	400	365	16 880,9	1 222,19	232,09	990,10	20 295,5	1 469,41	21 493,9	1 556,18
VG Arzfeld	232 000 01	461	491	388	2 800,7	295,80	76,92	218,88	4 934,4	521,17	7 004,7	739,83
Arzfeld	232 201 01	500	500	400	532,7	396,68	90,17	306,51	860,0	640,37	1 000,6	745,07
Dackscheid	232 211 01	400	400	380	24,8	206,83	62,93	143,90	55,8	464,71	64,1	534,28
Dahlen	232 212 01	530	530	400	36,5	114,46	62,58	51,88	87,6	274,61	215,0	674,00
Daleiden	232 213 01	510	510	400	197,2	228,22	76,61	151,61	328,7	380,47	650,0	752,27
Dasburg	232 214 01	530	530	380	36,7	172,48	73,24	99,24	82,1	385,63	160,3	752,49
Eilscheid	232 217 01	400	400	380	2,9	60,10	53,59	6,51	8,7	178,35	37,2	758,67
Eschfeld	232 220 01	450	450	380	29,4	150,85	66,15	84,70	70,3	360,41	122,4	627,87
Euscheid	232 221 01	400	650	380	16,4	121,57	58,93	62,64	51,7	382,72	101,6	752,38
Großkampfenberg	232 229 01	500	500	380	47,9	328,34	98,08	230,27	75,5	517,42	110,6	757,32
Hargarten	232 233 01	400	400	380	71,0	772,22	99,92	672,29	81,4	884,84	81,4	884,84
Harspelt	232 234 01	450	450	380	21,6	277,36	76,64	200,72	37,5	480,88	45,6	584,12
Herzfeld	232 240 01	450	450	380	9,0	225,70	73,15	152,55	13,0	326,23	33,2	829,18
Irrhausen	232 245 01	450	450	380	31,7	147,48	76,61	70,87	105,9	492,35	176,7	821,93
Jucken	232 246 01	450	450	380	37,8	198,06	75,79	122,28	67,4	352,86	121,7	637,29
Kesfeld	232 247 01	370	370	352	8,1	100,07	66,51	33,57	29,9	369,22	33,0	407,38
Kickeshausen	232 248 01	500	500	380	4,0	87,15	67,04	20,11	8,9	193,41	28,5	619,43
Kinzenburg	232 249 01	450	450	380	3,4	71,02	63,33	7,69	29,2	608,73	31,0	646,17
Krautscheid	232 253 01	450	450	380	65,2	283,33	81,80	201,53	116,8	507,94	179,5	780,29
Lambertsberg	232 254 01	500	500	380	74,2	201,52	68,79	132,73	188,6	512,51	265,2	720,73
Lascheid	232 255 01	470	470	380	5,1	65,74	55,60	10,14	29,3	375,37	55,7	714,38
Lauperath	232 258 01	450	450	380	25,0	233,94	81,38	152,56	53,0	495,13	92,3	862,63
Leidenborn	232 259 01	450	450	380	81,6	388,36	64,83	323,53	117,6	560,10	139,3	663,41
Lichtenborn	232 260 01	310	360	380	81,1	259,85	74,32	185,53	136,8	438,53	198,8	637,30
Lierfeld	232 261 01	400	400	380	27,5	352,42	78,31	274,12	56,9	729,05	57,3	735,18
Lünebach	232 262 01	480	480	380	303,6	541,16	94,12	447,04	480,0	855,60	505,2	900,51
Lützkampen	232 263 01	500	500	380	160,5	443,29	61,00	382,29	216,9	599,25	238,1	657,86
Manderscheid	232 264 01	400	400	380	8,9	156,42	74,37	82,05	22,6	395,65	47,0	824,54
Mauel	232 267 01	400	350	380	6,5	105,52	83,16	22,35	31,6	510,06	51,3	827,66
Merlscheid	232 270 01	500	500	380	9,6	266,50	73,86	192,64	27,9	775,75	34,4	956,83
Niederpierscheid	232 277 01	450	500	380	2,8	73,45	61,42	12,03	5,7	150,21	25,1	659,29
Oberpierscheid	232 285 01	490	490	380	31,5	90,89	50,54	40,35	110,8	319,32	240,4	692,74
Olmscheid	232 287 01	450	450	380	63,6	415,68	76,03	339,65	87,6	572,76	106,9	698,37
Pintesfeld	232 291 01	450	450	380	10,1	198,10	69,86	128,24	20,7	406,65	31,4	615,41

Landkreis Verbandsgemeinde Gemeinde	Gem.- Schl.- Nr.	Realsteuer- hebesätze			Realsteueraufbringungskraft				Steuer- einnahmekraft der Gemeinden ²		Steuer- einnahmekraft der Gemeinden ² zuzüglich Schlüssel- zuweisung ³	
		Grund- steuer		Ge- wer- be- steuer	insgesamt		Grund- steuer	Ge- werbe- steuer				
		A	B						1 000 EUR	EUR je Einw.	EUR je Einw.	EUR je Einw.
		%			1 000 EUR	EUR je Einw.	EUR je Einw.	EUR je Einw.	1 000 EUR	EUR je Einw.	1 000 EUR	EUR je Einw.
noch: LK Eifelkreis Bitburg-Prüm												
Plütscheid	232 293 01	450	450	380	114,1	376,70	59,69	317,01	195,7	646,02	247,5	816,68
Preischeid	232 294 01	500	500	380	18,0	106,99	63,83	43,15	33,4	198,80	119,2	709,56
Reiff	232 297 01	450	450	380	5,3	111,42	92,21	19,21	19,9	415,60	40,5	843,10
Reipeldingen	232 298 01	500	500	380	8,7	122,39	63,11	59,28	18,7	263,58	54,2	763,30
Roscheid	232 301 01	450	450	380	9,0	134,78	71,55	63,22	24,2	361,40	37,6	560,72
Sengerich	232 309 01	450	450	380	1,7	100,94	70,65	30,29	5,4	320,29	14,1	828,24
Sevenig (Our)	232 310 01	400	400	380	4,9	85,10	78,16	6,95	16,8	289,00	42,1	726,03
Strickscheid	232 315 01	250	300	380	215,0	7 415,10	114,48	7 300,62	190,2	6 556,90	190,2	6 556,90
Üttfeld	232 333 01	500	500	400	155,7	370,82	91,83	278,99	253,5	603,65	330,9	787,95
Waxweiler	232 322 01	550	550	400	199,8	188,17	82,24	105,93	479,9	451,90	647,7	609,90
VG Bitburger Land	232 000 08	407	443	379	6 164,9	246,93	82,07	164,86	13 061,9	523,19	18 825,4	754,04
Badem	232 007 08	500	500	380	425,4	372,22	95,08	277,14	804,8	704,08	941,9	824,02
Balesfeld	232 203 08	500	450	400	19,2	81,61	66,61	15,00	75,7	321,93	155,8	662,95
Baustert	232 009 08	380	380	380	76,2	158,85	68,35	90,50	196,5	409,39	307,4	640,33
Bettingen	232 013 08	550	550	380	223,1	226,71	66,07	160,65	441,8	449,01	684,0	695,14
Bickendorf	232 014 08	365	365	380	63,0	124,65	62,96	61,69	234,8	464,89	381,0	754,48
Biersdorf am See	232 015 08	450	450	380	96,0	176,50	122,32	54,18	264,8	486,83	346,6	637,13
Birtlingen	232 017 08	300	370	350	15,3	242,83	60,03	182,79	34,8	552,33	54,0	856,62
Brecht	232 020 08	400	400	380	19,4	79,27	68,77	10,50	94,9	387,46	166,0	677,35
Brimingen	232 021 08	420	420	380	52,2	613,67	161,95	451,72	63,3	745,01	74,9	880,91
Burbach	232 210 08	450	450	352	89,4	131,92	82,96	48,96	309,2	456,06	465,0	685,84
Dahlem	232 024 08	400	400	380	14,9	51,48	48,39	3,10	102,9	355,99	191,8	663,71
Dockendorf	232 026 08	380	380	380	17,8	82,52	89,74	-7,22	68,0	314,84	113,6	525,93
Dudeldorf	232 027 08	500	500	380	632,1	572,02	95,15	476,87	893,2	808,37	923,2	835,45
Echtershausen	232 029 08	400	400	380	10,5	103,98	63,15	40,83	42,9	424,77	82,4	815,69
Ehlenz	232 030 08	450	450	380	38,6	96,36	61,46	34,90	140,6	350,63	247,2	616,50
Enzen	232 032 08	400	400	400	3,8	95,05	81,53	13,53	9,6	240,53	28,1	701,80
Eßlingen	232 034 08	330	370	340	23,3	274,67	95,41	179,26	44,9	528,44	45,7	537,80
Etteldorf	232 035 08	400	400	400	2,0	82,83	70,33	12,50	13,5	564,08	24,4	1 018,58
Feilsdorf	232 036 08	500	500	450	4,2	131,25	112,88	18,38	7,9	246,44	21,1	660,78
Fließem	232 039 08	480	480	380	200,8	296,19	86,86	209,33	391,6	577,58	496,9	732,83
Gindorf	232 043 08	380	450	380	57,4	183,25	72,89	110,35	155,2	495,82	221,6	708,08
Gondorf	232 044 08	380	380	380	63,7	216,82	116,70	100,13	144,3	490,95	185,6	631,27
Gransdorf	232 228 08	400	400	380	54,2	174,12	103,82	70,31	147,7	474,99	245,8	790,33
Halsdorf	232 045 08	350	350	380	9,6	91,93	72,91	19,02	27,2	261,31	73,5	706,68
Hamm	232 046 08	400	400	380	12,1	418,72	110,21	308,52	13,4	462,62	13,4	462,62
Heilenbach	232 048 08	320	365	380	9,7	83,27	67,29	15,98	41,5	354,64	81,7	697,93
Hisel	232 052 08	500	500	500	8,8	801,82	168,18	633,64	11,0	996,55	11,0	996,55
Hütterscheid	232 057 08	450	450	380	15,0	82,64	70,02	12,62	47,9	262,99	125,5	689,60
Hüttingen an der Kyll	232 058 08	450	450	420	39,9	114,68	52,78	61,89	141,6	406,85	248,8	714,86
Idenheim	232 060 08	400	400	380	57,9	130,72	71,33	59,39	224,3	506,40	327,1	738,28
Idesheim	232 061 08	370	370	380	34,3	88,98	75,96	13,02	162,9	423,09	288,0	747,97
Ingendorf	232 062 08	400	400	380	15,4	71,15	47,60	23,56	93,4	432,46	160,4	742,75
Kyllburg, St.	232 070 08	400	550	385	315,9	362,22	135,99	226,23	587,1	673,32	769,0	881,88
Kyllburgweiler	232 071 08	270	320	330	10,4	98,84	86,26	12,58	26,0	247,51	71,4	680,39
Ließem	232 074 08	380	380	380	52,3	670,22	86,09	584,13	61,1	783,49	62,8	804,67
Malberg	232 075 08	400	575	380	60,3	108,05	64,35	43,69	196,8	352,63	414,7	743,27
Malbergweich	232 076 08	320	365	365	125,6	354,70	163,69	191,00	267,0	754,31	273,3	772,01
Meckel	232 077 08	380	380	380	74,6	185,65	89,32	96,33	155,6	387,11	271,9	676,45
Messerich	232 079 08	375	375	365	178,2	323,32	75,39	247,93	326,6	592,70	427,2	775,26
Metterich	232 081 08	400	400	400	103,9	197,91	74,70	123,22	295,9	563,56	364,6	694,41
Mülbach	232 083 08	500	500	380	10,0	88,92	48,01	40,91	32,1	283,96	89,3	790,30
Nattenheim	232 086 08	380	380	380	68,5	125,90	67,47	58,43	234,1	430,38	398,6	732,77
Neidenbach	232 087 08	380	450	360	130,4	148,37	70,27	78,11	392,0	446,00	639,4	727,44
Neuheilenbach	232 273 08	400	450	380	29,4	119,13	82,79	36,35	82,1	332,34	166,8	675,47
Niederstedem	232 091 08	350	350	450	217,4	894,60	87,25	807,35	246,4	1 013,83	248,8	1 023,85
Niederweiler	232 092 08	400	400	420	10,5	120,93	86,24	34,69	38,5	442,56	55,7	640,53
Oberkail	232 282 08	400	450	370	123,3	206,21	94,90	111,31	291,1	486,83	460,2	769,55
Oberstedem	232 097 08	400	400	400	28,2	403,11	154,71	248,40	51,3	733,17	62,2	887,87
Oberweiler	232 098 08	450	450	400	36,6	234,89	88,04	146,85	95,9	615,01	102,7	658,33
Oberweis	232 099 08	450	450	400	76,0	132,61	69,56	63,05	187,7	327,63	382,6	667,67

noch: LK Eifelkreis Bitburg-Prüm

Landkreis Verbandsgemeinde Gemeinde	Gem.- Schl.- Nr.	Realsteuer- hebesätze			Realsteueraufbringungskraft				Steuer- einnahmekraft der Gemeinden ²		Steuer- einnahmekraft der Gemeinden ² zuzüglich Schlüssel- zuweisung ³	
		Grund- steuer		Ge- wer- be- steuer	insgesamt		Grund- steuer	Ge- werbe- steuer				
		A	B						1 000 EUR	EUR je Einw.	EUR je Einw.	EUR je Einw.
				%								
noch: LK Eifelkreis Bitburg-Prüm												
Olsdorf	232 100 08	400	400	380	8,3	77,93	69,24	8,68	33,4	312,37	78,4	733,09
Orsfeld	232 101 08	400	450	360	86,1	483,57	80,44	403,13	120,7	678,13	207,9	1 167,92
Pickließem	232 105 08	600	600	380	45,5	158,67	85,52	73,15	147,5	513,78	154,1	536,82
Rittersdorf	232 109 08	400	400	360	685,7	466,79	73,08	393,71	1 098,1	747,53	1 286,2	875,54
Röhl	232 111 08	450	450	380	56,3	133,07	68,42	64,65	190,6	450,51	266,6	630,30
Sankt Thomas	232 113 08	390	450	380	64,7	241,30	73,10	168,20	125,9	469,85	208,9	779,37
Scharbillig	232 115 08	450	450	365	276,7	3 897,20	178,30	3 718,90	260,7	3 671,62	261,7	3 685,58
Schleid	232 118 08	500	500	380	24,8	71,56	44,75	26,81	121,5	351,27	231,7	669,71
Seffern	232 119 08	450	450	380	30,4	96,51	57,66	38,85	118,8	377,07	250,1	793,98
Sefferweich	232 120 08	400	400	400	21,6	94,60	70,21	24,39	92,4	405,35	175,1	768,19
Seinsfeld	232 306 08	380	400	360	22,5	144,04	83,44	60,60	67,2	430,59	114,9	736,76
Steinborn	232 313 08	260	290	330	26,8	137,62	112,85	24,77	79,8	409,42	130,9	671,24
Stockem	232 124 08	500	500	380	4,8	53,07	67,74	-14,68	21,3	236,12	36,7	408,29
Sülml	232 125 08	450	450	380	78,3	180,53	61,44	119,09	204,8	471,80	316,3	728,80
Trimport	232 126 08	450	450	450	38,4	132,39	53,26	79,13	135,1	465,90	210,1	724,49
Usch	232 129 08	400	400	380	5,0	81,31	64,31	17,00	21,5	353,00	47,2	773,30
Wettlingen	232 133 08	450	450	600	6,2	145,30	74,93	70,37	16,8	391,05	30,0	697,88
Wiersdorf	232 134 08	330	330	350	29,1	104,28	57,44	46,84	118,0	422,80	200,5	718,60
Wilsecker	232 135 08	380	450	380	37,3	190,53	62,69	127,84	81,5	416,01	148,1	755,46
Wißmannsdorf	232 501 08	440	440	380	220,0	279,24	91,67	187,57	465,9	591,23	665,7	844,78
Wolsfeld	232 137 08	365	365	370	323,7	331,97	94,84	237,13	489,5	502,00	734,7	753,56
Zendscheid	232 331 08	300	450	360	15,9	125,93	108,16	17,77	37,4	296,75	75,2	596,81
VG Prüm	232 000 06	347	409	378	11 694,0	548,34	107,30	441,04	18 066,8	847,17	20 834,4	976,95
Auw bei Prüm	232 202 06	400	450	380	346,7	534,23	83,37	450,87	494,5	762,01	494,5	762,01
Bleialf	232 206 06	450	450	380	429,7	359,58	101,15	258,42	757,2	633,64	934,9	782,32
Brandscheid	232 207 06	300	340	350	42,0	131,79	91,35	40,45	157,7	494,33	210,5	660,01
Buchet	232 208 06	300	365	350	37,4	159,31	77,06	82,26	92,9	395,50	150,5	640,51
Büdesheim	232 209 06	400	400	380	44,4	80,42	64,77	15,64	258,1	467,66	348,9	632,06
Dingdorf	232 216 06	300	365	365	27,7	301,53	112,08	189,46	61,4	667,20	61,4	667,20
Feuerscheid	232 222 06	300	365	350	41,4	129,43	70,36	59,08	137,3	429,06	225,2	703,73
Fleringen	232 223 06	300	365	365	139,8	400,46	96,13	304,33	223,8	641,19	226,3	648,46
Giesdorf	232 224 06	330	365	380	66,6	520,19	89,27	430,92	112,0	874,65	112,0	874,65
Gondenbrett	232 227 06	400	400	380	50,0	110,85	70,38	40,47	187,1	414,84	303,9	673,94
Großlangenfeld	232 230 06	330	365	350	11,7	101,97	74,30	27,68	30,0	260,63	76,5	664,79
Habscheid	232 231 06	300	365	380	153,8	247,72	65,80	181,91	291,1	468,73	374,2	602,58
Heckhuscheid	232 236 06	300	365	350	22,7	143,78	70,32	73,47	56,4	356,76	97,3	615,77
Heisdorf	232 238 06	300	365	350	10,0	92,09	75,07	17,02	39,3	360,82	73,9	678,26
Hersdorf	232 332 06	400	400	380	76,0	195,48	82,11	113,37	201,3	517,37	282,5	726,15
Kleinlangenfeld	232 250 06	300	340	350	43,6	304,59	73,55	231,04	87,8	614,16	105,9	740,67
Lasel	232 256 06	300	365	350	48,6	152,20	59,96	92,24	140,0	438,99	212,9	667,33
Masthorn	232 265 06	300	365	350	7,6	132,61	101,56	31,05	21,1	370,77	42,4	744,70
Matzerath	232 266 06	300	365	350	24,2	416,76	126,64	290,12	32,1	553,55	45,4	783,00
Mützenich	232 271 06	300	365	350	17,7	160,92	91,55	69,36	48,1	436,88	70,9	644,28
Neuendorf	232 272 06	300	365	380	22,4	233,51	130,43	103,08	75,6	787,30	75,6	787,30
Niederlauch	232 276 06	300	365	365	3,3	90,32	77,97	12,35	8,7	234,86	29,1	786,70
Nimshuscheid	232 279 06	400	400	380	36,7	124,35	68,41	55,93	136,1	461,35	210,1	712,14
Nimsreuland	232 280 06	300	340	350	13,7	137,90	81,62	56,28	52,5	529,80	71,0	717,48
Oberlascheid	232 283 06	300	365	350	39,4	300,81	85,92	214,89	76,0	579,97	92,6	707,24
Oberlauch	232 284 06	300	365	380	17,6	271,42	80,31	191,11	30,5	469,18	30,5	469,18
Olzheim	232 288 06	450	450	380	200,8	366,41	92,16	274,25	359,1	655,26	405,5	739,98
Orlenbach	232 290 06	400	400	380	38,1	176,98	76,19	100,79	123,3	573,70	129,2	600,97
Pittenbach	232 292 06	300	365	380	92,0	851,55	1 115,08	-263,54	150,0	1 388,82	150,0	1 388,82
Pronsfeld	232 295 06	400	400	380	511,6	576,15	91,31	484,83	910,0	1 024,83	910,0	1 024,83
Prüm, St.	232 296 06	400	435	380	3 055,6	561,06	135,19	425,87	5 032,2	924,01	5 379,2	987,73
Rommersheim	232 300 06	300	365	350	85,4	130,61	67,90	62,70	362,5	554,32	593,8	907,98
Roth bei Prüm	232 302 06	300	340	350	93,5	210,57	72,06	138,51	203,7	458,67	282,4	636,07
Schönecken	232 304 06	450	450	380	961,9	641,29	98,90	542,39	1 330,4	886,95	1 390,0	926,66
Schwirzheim	232 305 06	350	370	370	72,8	165,76	64,17	101,59	216,3	492,78	277,1	631,16
Seiwerath	232 307 06	300	365	350	20,4	131,57	71,42	60,15	55,6	358,83	75,7	488,12
Sellerich	232 308 06	300	340	350	63,5	200,39	76,14	124,25	135,8	428,51	217,0	684,59
Wallsersheim	232 318 06	300	365	350	107,0	141,59	83,10	58,49	335,1	443,29	518,5	685,78

Landkreis Verbandsgemeinde Gemeinde	Gem.- Schl.- Nr.	Realsteuer- hebesätze			Realsteueraufbringungskraft				Steuer- einnahmekraft der Gemeinden ²		Steuer- einnahmekraft der Gemeinden ² zuzüglich Schlüssel- zuweisung ³	
		Grund- steuer		Ge- wer- be- steuer	insgesamt		Grund- steuer	Ge- werbe- steuer				
		A	B						1 000 EUR	EUR je Einw.	EUR je Einw.	EUR je Einw.
		%			1 000 EUR	EUR je Einw.	EUR je Einw.	EUR je Einw.	1 000 EUR	EUR je Einw.	1 000 EUR	EUR je Einw.
noch: LK Eifelkreis Bitburg-Prüm												
Watzeraath	232 320 06	450	450	380	25,3	61,29	52,46	8,83	162,1	393,49	290,6	705,46
Wawern	232 321 06	300	340	350	18,7	65,67	60,52	5,15	94,9	334,07	186,8	657,57
Weinsheim	232 226 06	350	365	380	4 392,5	4 383,71	242,85	4 140,86	4 364,2	4 355,47	4 364,5	4 355,81
Winringen	232 327 06	300	365	380	8,6	122,23	77,84	44,39	22,4	320,34	22,4	320,34
Winterscheid	232 328 06	300	365	350	15,6	102,43	55,27	47,16	51,0	335,38	115,0	756,32
Winterspelt	232 329 06	450	450	380	156,1	184,97	65,92	119,05	349,6	414,20	567,7	672,63
VG Speicher	232 000 07	472	497	380	2 187,1	265,71	110,49	155,21	4 694,2	570,30	6 032,2	732,86
Auw an der Kyll	232 006 07	400	518	380	12,9	101,94	85,09	16,84	57,0	448,86	93,8	738,65
Beilingen	232 010 07	350	450	380	263,7	674,51	86,66	587,85	370,8	948,37	388,0	992,41
Herforst	232 050 07	450	450	380	276,2	232,71	86,91	145,80	634,9	534,89	832,8	701,57
Hosten	232 055 07	500	500	380	10,6	58,41	53,40	5,01	59,3	327,58	115,6	638,70
Orenhofen	232 289 07	500	500	380	135,9	107,82	86,69	21,13	550,9	437,22	883,9	701,51
Philippsheim	232 104 07	400	400	380	18,5	186,74	81,19	105,55	57,6	581,86	94,3	952,93
Preist	232 107 07	400	430	380	76,9	100,99	60,22	40,77	303,1	398,23	548,6	720,83
Spangdahlem	232 311 07	550	550	380	286,0	321,31	168,14	153,16	555,5	624,20	764,4	858,83
Speicher, St.	232 123 07	500	500	380	1 106,4	331,76	131,70	200,06	2 105,0	631,19	2 310,8	692,90
VG Südeifel	232 000 05	409	465	379	6 109,3	323,43	94,11	229,32	9 253,7	489,90	14 667,5	776,51
Affler	232 001 05	500	500	400	9,6	355,07	64,52	290,56	14,4	533,30	20,3	752,85
Alsdorf	232 002 05	400	400	350	-11,9	-25,81	61,15	-86,96	103,0	223,81	266,8	580,09
Altscheid	232 003 05	400	400	380	9,1	103,26	69,97	33,30	28,7	325,74	49,5	563,06
Ammeldingen an der Our	232 004 05	350	450	450	7,0	292,13	151,00	141,13	14,4	600,42	21,9	913,33
Ammeldingen bei Neuerburg	232 005 05	450	500	380	32,0	118,95	79,59	39,36	93,8	348,61	202,6	753,05
Bauler	232 008 05	300	340	380	37,7	477,77	117,34	360,43	44,9	568,18	44,9	568,18
Berkoth	232 011 05	320	365	380	8,9	97,74	84,99	12,75	34,7	381,19	63,6	698,60
Berscheid	232 012 05	320	365	380	4,9	81,90	73,52	8,38	17,9	298,67	41,4	689,30
Biesdorf	232 016 05	400	450	380	18,2	81,60	64,62	16,98	59,8	268,26	154,4	692,54
Bollendorf	232 019 05	460	460	380	964,1	585,73	112,31	473,42	1 125,0	683,49	1 758,8	1 068,52
Burg	232 022 05	300	365	400	17,8	685,35	100,50	584,85	24,8	952,54	24,8	952,54
Dauwelshausen	232 025 05	340	450	350	7,6	87,02	73,08	13,94	13,3	152,87	54,9	631,34
Echternacherbrück	232 028 05	580	450	380	207,7	252,40	121,01	131,39	309,4	375,99	578,2	702,59
Eisenach	232 218 05	430	430	380	41,1	115,22	69,24	45,97	135,3	378,96	264,9	741,93
Emmelbaum	232 031 05	400	450	380	5,6	76,82	67,04	9,78	16,4	224,22	49,9	684,19
Ernzen	232 033 05	450	450	380	55,3	136,85	74,61	62,24	129,5	320,53	313,7	776,38
Ferschweiler	232 037 05	450	450	390	116,9	119,31	59,23	60,08	219,9	224,43	700,6	714,87
Fischbach-Oberraden	232 038 05	400	400	380	6,4	86,34	71,03	15,31	18,3	246,91	46,2	624,74
Geichlingen	232 040 05	300	370	375	462,0	1 140,77	114,27	1 026,49	457,2	1 128,87	457,2	1 128,87
Gemünd	232 041 05	400	450	350	3,8	131,93	124,24	7,69	7,4	253,93	25,3	872,07
Gentingen	232 042 05	400	450	400	8,0	113,24	101,18	12,06	15,6	220,41	52,7	742,49
Gilzem	232 225 05	475	475	380	87,6	200,49	57,96	142,53	199,7	456,93	306,7	701,81
Heilbach	232 047 05	450	450	380	11,5	84,09	68,17	15,92	26,3	192,08	85,3	622,77
Herbstmühle	232 049 05	400	450	380	2,6	142,50	91,50	51,00	3,0	168,83	12,2	680,44
Holsthum	232 053 05	450	450	400	65,9	105,17	70,77	34,40	199,7	318,46	418,8	667,97
Hommerdingen	232 054 05	340	350	380	4,8	70,91	65,24	5,67	8,6	128,57	43,6	650,79
Hütten	232 056 05	340	350	400	15,7	341,17	76,89	264,28	22,4	486,11	29,4	639,70
Hüttingen bei Lahr	232 059 05	400	450	380	7,7	55,58	58,65	-3,06	32,9	236,50	100,8	725,35
Irrel	232 063 05	500	480	380	764,6	506,70	128,89	377,81	1 071,2	709,87	1 324,7	877,83
Karlshausen	232 064 05	420	450	380	108,9	297,54	97,16	200,38	161,8	442,08	292,5	799,30
Kaschenbach	232 065 05	400	400	380	12,0	206,29	80,97	125,33	28,0	482,98	46,6	803,47
Keppeshausen	232 066 05	550	550	400	9,0	644,21	103,07	541,14	9,4	673,86	12,6	896,43
Körperich	232 067 05	500	500	380	561,9	519,80	90,72	429,08	708,2	655,18	746,1	690,17
Koxhausen	232 068 05	500	500	380	54,4	481,50	70,56	410,95	61,5	544,31	89,1	788,33
Kruchten	232 069 05	450	450	380	44,2	111,46	83,20	28,25	83,2	209,66	248,4	625,77
Lahr	232 072 05	350	450	365	40,3	177,45	66,25	111,21	77,2	340,17	173,6	764,76
Leimbach	232 073 05	320	365	380	26,5	401,59	89,79	311,80	29,4	445,18	50,1	759,44
Menningen	232 078 05	470	470	400	13,6	78,38	68,64	9,75	59,1	341,68	122,4	707,72
Mettendorf	232 080 05	500	500	380	680,0	606,04	117,83	488,21	885,6	789,28	1 012,7	902,56
Minden	232 082 05	420	420	380	251,9	1 114,58	236,25	878,32	265,3	1 173,83	265,3	1 173,83
Muxerath	232 084 05	300	365	380	4,7	91,71	74,47	17,24	15,4	302,24	40,3	790,14
Nasingen	232 085 05	420	420	380	3,4	88,82	67,00	21,82	14,7	388,13	29,9	786,66
Neuerburg, St.	232 088 05	400	536	380	501,7	327,88	117,12	210,76	863,4	564,33	1 048,7	685,42

Landkreis Verbandsgemeinde Gemeinde	Gem.- Schl.- Nr.	Realsteuer- hebesätze			Realsteueraufbringungskraft				Steuer- einnahmekraft der Gemeinden ²		Steuer- einnahmekraft der Gemeinden ² zuzüglich Schlüssel- zuweisung ³		
		Grund- steuer		Ge- wer- be- steuer	insgesamt		Grund- steuer	Ge- werbe- steuer					
		A	B						1 000 EUR	EUR je Einw.	EUR je Einw.	EUR je Einw.	1 000 EUR
		%			1 000 EUR	EUR je Einw.	EUR je Einw.	EUR je Einw.	1 000 EUR	EUR je Einw.	1 000 EUR	EUR je Einw.	
noch: LK Eifelkreis Bitburg-Prüm													
Niedergeckler	232 089 05	400	450	380	3,6	62,33	54,98	7,35	12,5	218,98	40,6	711,60	
Niederraden	232 090 05	300	300	380	4,2	91,65	82,30	9,35	19,3	419,41	35,4	769,48	
Niederweis	232 093 05	430	430	380	54,0	214,35	86,10	128,26	94,6	375,53	154,7	613,99	
Niehl	232 094 05	400	400	380	7,8	99,11	73,01	26,10	30,7	388,99	57,9	733,04	
Nusbaum	232 095 05	340	340	365	244,4	540,79	95,17	445,62	291,5	644,93	508,9	1 125,83	
Obergeckler	232 096 05	300	365	380	12,9	74,55	62,63	11,92	40,0	230,99	114,4	661,23	
Peffingen	232 103 05	365	365	365	20,0	90,33	74,60	15,72	67,0	303,19	139,6	631,76	
Plascheid	232 106 05	500	500	380	15,9	196,01	84,70	111,31	35,0	431,78	61,2	755,80	
Prümzurley	232 108 05	450	400	380	88,9	173,88	69,96	103,92	194,0	379,59	419,6	821,15	
Rodershausen	232 110 05	450	450	380	27,5	171,60	86,26	85,34	47,2	295,11	72,5	452,89	
Roth an der Our	232 112 05	400	550	380	23,9	123,12	110,89	12,23	47,5	244,68	129,1	665,51	
Schankweiler	232 114 05	430	430	380	17,4	90,02	82,77	7,24	42,0	217,36	139,6	723,10	
Scheitenkorb	232 116 05	300	300	380	5,8	166,54	96,23	70,31	10,2	290,11	30,2	861,77	
Scheuern	232 117 05	350	350	330	6,7	148,49	125,96	22,53	9,5	211,31	30,8	683,33	
Sevenig bei Neuerburg	232 121 05	400	450	380	4,6	86,55	67,49	19,06	5,5	104,51	31,4	593,17	
Sinspelt	232 122 05	450	450	380	105,0	261,78	76,50	185,28	217,5	542,44	307,5	766,76	
Übereisenbach	232 127 05	400	450	420	5,5	100,76	82,89	17,87	12,8	232,42	41,6	756,38	
Uppershausen	232 128 05	350	350	380	49,8	655,18	66,61	588,58	63,1	830,07	71,8	944,75	
Utscheid	232 102 05	500	500	380	41,1	90,43	68,08	22,35	115,8	254,99	115,8	254,99	
Waldhof-Falkenstein	232 130 05	400	450	400	6,6	275,17	162,83	112,33	10,2	423,96	17,1	712,17	
Wallendorf	232 131 05	500	475	380	35,5	98,24	81,84	16,40	81,3	225,28	275,5	763,11	
Weidingen	232 132 05	500	500	380	32,6	186,46	68,27	118,18	76,3	435,79	135,1	772,23	
Zweifelscheid	232 138 05	400	450	380	11,0	206,98	63,38	143,60	20,6	389,55	44,9	846,60	
LK Germersheim	334 000 00	311	371	372	99 101,6	784,03	123,38	660,65	144 428,7	1 142,62	149 681,1	1 184,18	
Germersheim, St.	334 007 00	310	370	390	16 089,5	791,22	138,02	653,20	20 697,3	1 017,81	23 126,4	1 137,27	
Wörth am Rhein, St.	334 501 00	300	365	365	54 277,6	3 092,21	186,51	2 905,70	55 371,1	3 154,51	55 550,3	3 164,72	
VG Bellheim	334 000 01	305	378	375	3 934,5	288,37	103,46	184,91	9 482,7	695,01	10 090,9	739,59	
Bellheim	334 001 01	300	375	370	2 823,2	331,21	106,88	224,33	6 269,1	735,47	6 481,9	760,42	
Knittelsheim	334 014 01	330	422	395	136,2	132,36	92,94	39,42	597,8	580,94	698,5	678,86	
Ottersheim bei Landau	334 023 01	300	375	390	525,5	284,50	96,57	187,93	1 315,8	712,42	1 413,2	765,11	
Zeiskam	334 036 01	300	375	390	449,5	200,33	100,96	99,37	1 300,0	579,31	1 497,4	667,28	
VG Hagenbach	334 000 02	300	365	365	3 022,4	283,26	106,40	176,86	8 033,8	752,94	8 239,7	772,23	
Berg (Pfalz)	334 002 02	300	365	365	524,3	257,28	107,35	149,93	1 448,6	710,78	1 448,6	710,78	
Hagenbach, St.	334 008 02	300	365	365	1 782,9	329,99	111,60	218,39	4 315,7	798,76	4 482,6	829,65	
Neuburg am Rhein	334 021 02	300	365	365	627,1	242,96	98,95	144,01	1 858,7	720,17	1 858,7	720,17	
Scheibhardt	334 027 02	300	365	365	88,0	135,85	89,71	46,15	410,8	633,96	449,8	694,18	
VG Jockgrim	334 000 03	300	365	365	6 040,8	354,94	101,27	253,67	14 119,7	829,64	14 410,8	846,75	
Hatzenbühl	334 009 03	300	365	365	1 933,1	680,20	107,17	573,04	3 036,3	1 068,36	3 036,3	1 068,36	
Jockgrim	334 012 03	300	365	365	2 137,6	289,21	99,83	189,39	5 636,7	762,65	5 797,5	784,40	
Neupotz	334 022 03	300	365	365	642,6	334,88	91,82	243,07	1 552,8	809,19	1 576,4	821,49	
Rhein Zabern	334 024 03	300	365	365	1 327,4	272,73	103,74	168,99	3 893,8	800,05	4 000,6	821,98	
VG Kandel	334 000 04	330	389	409	6 334,9	395,07	119,51	275,55	13 629,2	849,97	14 150,4	882,47	
Erlenbach bei Kandel	334 004 04	350	365	365	140,0	186,88	85,68	101,20	472,5	630,81	525,9	702,08	
Freckenfeld	334 005 04	300	365	365	268,2	170,93	94,81	76,11	1 033,1	658,42	1 039,5	662,53	
Kandel, St.	334 013 04	400	400	420	4 805,9	540,23	140,34	399,88	8 681,6	975,90	9 020,2	1 013,96	
Minfeld	334 020 04	300	365	365	379,5	238,21	97,62	140,59	1 143,9	718,06	1 175,9	738,14	
Steinweiler	334 030 04	300	365	365	435,4	220,46	88,07	132,39	1 379,3	698,40	1 462,6	740,56	
Vollmersweiler	334 031 04	300	365	365	32,6	171,55	132,07	39,47	147,1	774,31	147,1	774,31	
Winden	334 034 04	300	365	365	273,4	257,23	94,48	162,76	771,8	726,07	779,3	733,12	
VG Lingenfeld	334 000 05	308	375	369	5 245,8	318,82	105,09	213,73	11 954,9	726,57	12 673,4	770,23	
Freisbach	334 006 05	310	375	370	232,8	215,32	117,11	98,20	762,7	705,51	762,7	705,51	
Lingenfeld	334 017 05	310	375	370	1 807,9	319,92	97,13	222,79	4 166,5	737,31	4 558,5	806,67	
Lustadt	334 018 05	310	380	370	894,9	272,74	111,10	161,64	2 092,0	637,60	2 272,1	692,49	
Schwegenheim	334 028 05	310	375	370	1 332,8	457,37	120,61	336,76	2 552,1	875,80	2 552,1	875,80	

Landkreis Verbandsgemeinde Gemeinde	Gem.- Schl.- Nr.	Realsteuer- hebesätze			Realsteueraufbringungskraft				Steuer- einnahmekraft der Gemeinden ²		Steuer- einnahmekraft der Gemeinden ² zuzüglich Schlüssel- zuweisung ³		
		Grund- steuer		Ge- wer- be- steuer	insgesamt		Grund- steuer	Ge- werbe- steuer					
		A	B						1 000 EUR	EUR je Einw.	EUR je Einw.	EUR je Einw.	1 000 EUR
		%			1 000 EUR	EUR je Einw.	EUR je Einw.	EUR je Einw.	1 000 EUR	EUR je Einw.	1 000 EUR	EUR je Einw.	
noch: LK Germersheim													
Weingarten (Pfalz)	334 032 05	300	365	365	535,9	303,26	95,89	207,36	1 214,6	687,37	1 323,1	748,76	
Westheim (Pfalz)	334 033 05	310	375	370	441,7	250,96	95,57	155,39	1 167,1	663,14	1 205,1	684,69	
VG Rülzheim	334 000 06	300	367	365	4 156,3	282,91	108,82	174,10	11 140,0	758,29	11 439,2	778,65	
Hördt	334 011 06	300	379	365	557,3	223,27	95,97	127,29	1 657,7	664,13	1 726,2	691,60	
Kuhardt	334 015 06	300	367	365	521,3	276,13	109,90	166,23	1 438,3	761,79	1 438,3	761,79	
Leimersheim	334 016 06	300	365	365	733,9	288,61	106,36	182,25	2 036,1	800,66	2 036,1	800,66	
Rülzheim	334 025 06	300	365	365	2 343,7	301,87	113,49	188,38	6 008,0	773,82	6 238,6	803,53	
LK Kaiserslautern	335 000 00	318	389	375	39 114,3	374,04	153,70	220,34	77 193,1	738,18	88 957,3	850,68	
VG Bruchmühlbach-Miesau	335 000 01	295	412	366	2 532,2	242,69	98,86	143,84	5 781,9	554,14	7 563,8	724,92	
Bruchmühlbach-Miesau	335 003 01	300	425	365	2 160,1	280,43	103,86	176,56	4 321,1	560,96	5 620,9	729,70	
Gerhardsbrunn	335 011 01	269	317	352	21,2	122,02	108,53	13,48	101,5	583,15	140,4	807,14	
Lambsborn	335 201 01	300	365	365	90,8	126,24	102,55	23,69	414,6	576,60	488,2	678,94	
Langwieden	335 202 01	300	390	365	46,2	167,53	84,09	83,43	150,8	546,53	197,3	714,79	
Martinshöhe	335 203 01	300	365	380	213,9	136,93	74,00	62,93	794,0	508,29	1 117,1	715,16	
VG Enkenbach-Alsenborn	335 000 02	342	411	378	6 510,7	336,63	156,28	180,35	14 238,1	736,16	16 122,5	833,59	
Enkenbach-Alsenborn	335 004 02	300	420	375	2 890,2	416,15	156,61	259,54	5 563,5	801,08	5 817,7	837,68	
Fischbach	335 007 02	350	420	405	306,1	412,59	147,54	265,05	612,6	825,59	617,5	832,16	
Frankenstein	335 010 02	450	454	395	217,7	227,92	131,90	96,02	556,0	582,19	702,0	735,05	
Hochspeyer	335 015 02	450	450	400	965,3	213,14	137,30	75,83	2 849,1	629,08	3 382,9	746,95	
Mehlingen	335 026 02	300	365	365	613,1	161,10	148,37	12,73	2 248,9	590,88	3 021,2	793,81	
Neuhemsbach	335 028 02	300	365	365	161,4	196,16	144,76	51,39	547,2	664,92	604,3	734,23	
Sembach	335 205 02	310	375	370	1 297,8	1 147,47	305,72	841,75	1 663,9	1 471,16	1 697,3	1 500,70	
Waldleiningen	335 048 02	450	450	388	59,0	143,97	117,16	26,81	197,0	480,37	279,6	682,03	
VG Kaiserslautern-Süd	335 000 04	327	395	390	2 794,5	262,60	138,01	124,59	7 353,5	690,99	8 263,0	776,45	
Krickenbach	335 021 04	340	400	400	273,1	236,06	157,31	78,75	763,7	660,04	832,8	719,78	
Linden	335 023 04	320	400	400	313,1	277,54	96,94	180,61	677,9	600,96	944,6	837,39	
Queidersbach	335 037 04	320	395	380	811,1	291,77	118,22	173,55	1 903,4	684,67	2 385,1	857,96	
Schopp	335 204 04	320	385	385	393,4	276,27	143,78	132,50	1 001,2	703,12	1 022,5	718,02	
Stelzenberg	335 045 04	320	400	400	287,7	249,48	147,37	102,11	855,6	742,10	868,2	752,97	
Trippstadt	335 047 04	330	395	395	716,2	238,72	158,01	80,72	2 151,7	717,23	2 209,9	736,63	
VG Landstuhl	335 000 05	306	395	384	7 625,0	502,87	145,63	357,24	12 660,0	834,92	13 832,1	912,23	
Bann	335 002 05	315	380	375	484,6	222,91	104,63	118,28	1 287,2	592,08	1 492,4	686,48	
Hauptstuhl	335 012 05	310	380	375	479,2	411,65	95,41	316,24	862,6	741,06	938,2	805,97	
Kindsbach	335 018 05	305	375	373	1 079,8	453,52	148,60	304,92	2 007,8	843,24	2 101,0	882,41	
Landstuhl, Sickingenstadt, St.	335 022 05	325	407	388	4 644,9	556,48	166,30	390,17	7 225,0	865,58	7 941,5	951,42	
Mittelbrunn	335 027 05	300	365	385	843,1	1 227,21	120,93	1 106,27	1 020,5	1 485,49	1 037,9	1 510,82	
Obernarnbach	335 031 05	300	365	365	93,4	227,74	108,83	118,91	256,9	626,53	321,1	783,24	
VG Otterbach-Otterberg	335 000 10	325	395	384	5 129,7	273,83	150,15	123,68	12 077,5	644,72	14 067,1	750,92	
Frankelbach	335 009 10	320	380	380	192,9	608,66	112,19	496,47	288,6	910,25	293,1	924,52	
Heiligenmoschel	335 013 10	365	430	385	120,2	187,24	143,00	44,24	369,3	575,30	471,2	733,99	
Hirschhorn/Pfalz	335 014 10	350	430	380	132,1	178,78	145,73	33,05	398,5	539,21	540,6	731,56	
Katzweiler	335 017 10	320	400	380	432,0	233,62	143,06	90,57	1 046,8	566,15	1 289,4	697,33	
Mehlbach	335 025 10	340	430	380	194,5	180,59	163,49	17,10	619,8	575,52	794,5	737,73	
Niederkirchen	335 029 10	300	365	365	594,4	302,50	138,08	164,42	1 243,1	632,64	1 524,1	775,62	
Olsbrücken	335 033 10	340	430	380	145,6	143,75	143,96	-0,21	547,9	540,90	670,2	661,58	
Otterbach	335 034 10	360	390	395	1 596,0	400,09	148,89	251,20	3 077,4	771,47	3 434,5	860,99	
Otterberg, St.	335 035 10	320	385	380	1 309,4	250,36	166,24	84,12	3 430,7	655,96	3 650,9	698,07	
Schallodenbach	335 041 10	330	400	380	167,3	190,36	135,35	55,01	429,9	489,07	596,7	678,85	
Schneckenhausen	335 042 10	300	365	365	153,7	256,97	135,31	121,66	380,6	636,39	447,7	748,62	
Sulzbachtal	335 046 10	380	450	400	91,6	210,60	130,58	80,02	244,9	562,89	354,2	814,30	
VG Ramstein-Miesenbach	335 000 08	306	371	370	8 821,0	533,70	187,98	345,72	14 116,8	854,11	16 669,7	1 008,57	
Hütschenhausen	335 016 08	315	380	380	728,0	186,32	109,85	76,48	2 104,7	538,70	2 937,0	751,72	
Kottweiler-Schwanden	335 020 08	310	370	370	245,5	204,20	112,76	91,44	758,7	631,24	944,3	785,59	

Landkreis Verbandsgemeinde Gemeinde	Gem.- Schl.- Nr.	Realsteuer- hebesätze			Realsteueraufbringungskraft				Steuer- einnahmekraft der Gemeinden ²		Steuer- einnahmekraft der Gemeinden ² zuzüglich Schlüssel- zuweisung ³		
		Grund- steuer		Ge- wer- be- steuer	insgesamt		Grund- steuer	Ge- werbe- steuer					
		A	B						1 000 EUR	EUR je Einw.	EUR je Einw.	EUR je Einw.	1 000 EUR
		%			1 000 EUR	EUR je Einw.	EUR je Einw.	EUR je Einw.	1 000 EUR	EUR je Einw.	1 000 EUR	EUR je Einw.	
noch: LK Kaiserslautern													
Niedermohr	335 030 08	300	365	365	222,5	153,53	111,40	42,13	773,9	534,12	1 045,5	721,5	
Ramstein-Miesenbach, St.	335 038 08	300	370	370	7 155,0	950,58	279,70	670,87	9 118,9	1 211,49	10 035,3	1 333,24	
Steinwenden	335 044 08	300	365	365	470,2	192,45	112,77	79,68	1 360,5	556,90	1 707,7	699,00	
VG Weilerbach	335 000 09	305	357	357	5 701,1	415,20	176,40	238,80	10 965,3	798,58	12 439,1	905,91	
Erzenhausen	335 005 09	300	365	365	169,7	216,79	159,35	57,44	529,5	676,25	605,3	773,01	
Eulenbis	335 006 09	330	390	390	93,1	202,31	168,93	33,37	292,9	636,71	332,8	723,52	
Kollweiler	335 019 09	293	352	359	114,7	237,48	149,81	87,67	309,9	641,53	383,0	792,99	
Mackenbach	335 024 09	300	365	365	445,3	229,19	160,64	68,55	1 205,1	620,24	1 570,9	808,51	
Reichenbach-Steegen	335 501 09	330	390	390	271,5	191,57	115,88	75,69	741,9	523,58	1 072,4	756,80	
Rodenbach	335 040 09	300	365	365	1 410,7	450,85	178,99	271,86	2 645,5	845,47	2 752,3	879,61	
Schwedelbach	335 043 09	300	365	365	301,0	303,74	214,22	89,52	701,8	708,15	820,8	828,26	
Weilerbach	335 049 09	284	339	351	2 895,2	639,81	198,61	441,21	4 538,8	1 003,05	4 901,5	1 083,21	
LK Kusel	336 000 00	308	376	367	19 311,3	272,69	108,34	164,35	43 303,1	611,48	55 009,6	776,78	
VG Altenglan	336 000 01	299	383	364	2 406,1	247,90	105,85	142,05	5 514,9	568,20	7 342,7	756,51	
Altenglan	336 003 01	300	375	365	1 154,2	424,20	126,96	297,24	2 034,4	747,65	2 205,2	810,45	
Bedesbach	336 106 01	300	395	365	110,5	138,42	88,49	49,93	401,6	503,27	597,7	748,99	
Bosenbach	336 009 01	300	480	365	110,0	151,54	91,96	59,58	340,0	468,38	492,9	678,86	
Elzweiler	336 021 01	350	390	365	10,0	91,72	92,82	-1,09	36,3	332,60	64,6	592,42	
Erdesbach	336 022 01	300	390	365	100,4	165,92	74,54	91,38	267,6	442,30	423,7	700,33	
Föckelberg	336 025 01	300	380	365	96,6	264,01	153,70	110,31	201,5	550,58	306,2	836,58	
Horschbach	336 046 01	290	340	350	63,6	244,47	96,46	148,00	150,6	579,38	169,9	653,43	
Neunkirchen am Potzberg	336 066 01	300	370	365	67,3	171,30	124,12	47,18	196,7	500,59	315,0	801,40	
Niederlalen	336 067 01	290	380	350	40,2	141,65	79,71	61,94	133,2	469,06	223,4	786,46	
Niederstaufenbach	336 068 01	300	370	365	31,7	121,44	113,32	8,12	108,3	414,96	191,5	733,66	
Oberstaufenbach	336 071 01	300	365	365	255,5	994,25	216,09	778,16	309,1	1 202,68	355,0	1 381,42	
Rammelsbach	336 079 01	300	380	365	163,8	104,39	82,80	21,59	654,8	417,36	1 091,2	695,48	
Rathsweiler	336 081 01	300	365	365	32,2	203,99	106,46	97,53	73,3	463,99	110,6	699,94	
Rutswiler am Glan	336 089 01	300	365	365	41,6	137,76	86,72	51,04	152,6	505,45	163,4	541,03	
Ulmet	336 099 01	300	370	365	113,7	164,07	92,83	71,24	398,2	574,55	502,3	724,77	
Welchweiler	336 103 01	300	390	365	14,7	72,09	69,50	2,60	56,6	277,45	130,3	638,80	
VG Glan-Münchweiler	336 000 02	298	362	365	2 338,2	253,69	102,96	150,73	5 566,0	603,88	7 198,5	781,00	
Börsborn	336 008 02	300	365	365	55,0	133,14	100,90	32,23	213,6	517,16	286,4	693,37	
Glan-Münchweiler	336 031 02	300	365	365	1 021,6	838,73	130,40	708,33	1 396,3	1 146,42	1 580,5	1 297,66	
Henschtal	336 037 02	300	365	365	91,3	273,44	115,07	158,37	212,5	636,11	238,8	714,93	
Herschweiler-Pettersheim	336 041 02	300	365	365	236,6	177,60	90,57	87,03	719,0	539,79	952,4	715,02	
Hüffler	336 047 02	310	365	365	60,7	108,70	78,99	29,70	279,4	500,76	333,6	597,87	
Krottelbach	336 054 02	300	365	365	113,1	168,52	87,65	80,87	358,3	533,98	464,5	692,31	
Langenbach	336 056 02	300	365	365	50,9	114,44	92,10	22,34	212,3	477,07	316,1	710,29	
Matzenbach	336 107 02	300	365	365	98,9	153,80	105,68	48,12	306,9	477,27	424,2	659,68	
Nanzdietschweiler	336 064 02	300	365	365	178,7	151,48	88,94	62,54	602,3	510,46	867,3	735,02	
Quirnbach/Pfalz	336 501 02	300	365	365	97,1	219,59	111,29	108,29	276,6	625,86	344,5	779,44	
Rehweiler	336 082 02	300	365	365	124,4	281,44	117,06	164,37	263,4	596,02	288,1	651,78	
Steinbach am Glan	336 096 02	285	338	352	140,5	165,51	138,15	27,36	409,8	482,71	633,9	746,62	
Wahnwegen	336 101 02	300	365	365	69,5	100,77	78,87	21,90	315,4	457,14	468,2	678,48	
VG Kusel	336 000 03	309	371	368	4 731,2	361,27	115,10	246,17	9 116,1	696,10	11 098,5	847,47	
Albessen	336 002 03	300	365	365	27,4	195,70	103,38	92,32	70,3	502,24	99,9	713,51	
Blaubach	336 006 03	300	365	365	230,9	598,07	114,97	483,09	383,0	992,31	450,9	1 168,20	
Dennweiler-Frohnbach	336 015 03	300	365	365	61,5	218,93	92,82	126,11	148,1	526,88	222,2	790,83	
Ehweiler	336 018 03	290	338	352	20,1	119,42	109,76	9,67	73,9	440,17	112,3	668,33	
Etschberg	336 024 03	300	365	365	91,4	135,14	82,14	53,00	359,2	531,42	514,9	761,63	
Haschbach am Remigiusberg	336 034 03	300	365	365	94,2	132,67	80,04	52,62	346,7	488,37	516,5	727,49	
Herchweiler	336 039 03	330	410	365	51,8	100,84	71,49	29,35	217,7	423,54	341,5	664,38	
Konken	336 052 03	300	365	365	515,4	688,14	186,40	501,74	744,2	993,56	755,3	1 008,43	
Körborn	336 051 03	310	365	365	54,0	155,75	90,84	64,91	197,1	567,88	245,8	708,47	
Kusel, St.	336 055 03	300	370	370	2 791,0	559,66	141,69	417,97	4 297,8	861,81	4 753,4	953,15	
Oberlalen	336 070 03	380	450	365	26,6	116,10	83,73	32,36	104,6	456,69	152,3	665,21	

Landkreis Verbandsgemeinde Gemeinde	Gem.- Schl.- Nr.	Realsteuer- hebesätze			Realsteueraufbringungskraft				Steuer- einnahmekraft der Gemeinden ²		Steuer- einnahmekraft der Gemeinden ² zuzüglich Schlüssel- zuweisung ³	
		Grund- steuer		Ge- wer- be- steuer	insgesamt		Grund- steuer	Ge- werbe- steuer				
		A	B						1 000 EUR	EUR je Einw.	EUR je Einw.	EUR je Einw.
		%			1 000 EUR	EUR je Einw.	EUR je Einw.	EUR je Einw.	1 000 EUR	EUR je Einw.	1 000 EUR	EUR je Einw.
noch: LK Kusel												
Pfeffelbach	336 077 03	300	365	365	241,8	268,97	92,96	176,01	558,7	621,43	733,5	815,89
Reichweiler	336 084 03	300	365	365	57,9	107,49	97,13	10,36	252,6	468,68	372,2	690,53
Ruthweiler	336 088 03	400	450	365	44,0	99,35	81,69	17,66	194,4	438,75	296,2	668,56
Schellweiler	336 091 03	300	365	365	59,7	122,27	83,66	38,60	258,8	530,26	324,3	664,63
Selchenbach	336 094 03	310	370	365	31,5	98,36	93,80	4,56	136,0	425,12	217,8	680,72
Thallichtenberg	336 097 03	320	365	365	194,4	358,01	95,06	262,96	371,9	684,81	456,8	841,23
Theisbergstegen	336 098 03	320	365	365	137,7	203,35	93,66	109,69	401,1	592,43	532,7	786,79
VG Lauterecken-Wolfstein	336 000 08	317	382	369	4 382,7	232,63	105,12	127,51	10 381,0	551,01	14 216,6	754,60
Adenbach	336 001 08	335	365	365	12,7	91,86	83,79	8,07	51,7	374,96	99,8	722,84
Aschbach	336 005 08	300	414	365	26,0	80,30	75,04	5,26	152,4	470,46	246,2	759,97
Buborn	336 012 08	300	365	365	9,1	60,23	49,67	10,56	53,0	350,75	111,9	741,21
Cronenberg	336 013 08	320	365	365	13,0	84,33	75,08	9,25	50,7	328,97	110,4	717,12
Deimberg	336 014 08	300	365	380	3,3	33,37	58,98	-25,61	33,5	335,40	56,2	562,38
Einöllen	336 019 08	303	370	373	52,6	122,15	88,92	33,23	197,5	458,19	309,1	717,11
Eßweiler	336 023 08	340	410	400	59,4	141,19	102,10	39,08	180,3	428,24	235,9	560,23
Ginsweiler	336 029 08	300	365	365	117,8	381,38	82,06	299,32	188,5	610,14	287,0	928,81
Glanbrücken	336 030 08	322	365	372	56,4	119,99	87,09	32,89	191,3	406,93	362,3	770,91
Grumbach	336 033 08	375	420	380	55,2	120,02	91,55	28,47	211,2	459,22	299,5	651,07
Hausweiler	336 035 08	300	365	365	3,5	75,23	63,15	12,09	18,9	401,96	29,7	631,19
Hefersweiler	336 036 08	300	365	365	44,6	85,67	92,31	-6,65	244,0	468,28	373,3	716,51
Heinzenhausen	336 038 08	350	387	365	29,4	111,23	74,40	36,83	114,1	432,25	171,0	647,88
Herren-Sulzbach	336 040 08	300	365	365	13,5	88,62	80,46	8,16	60,8	399,67	106,8	702,39
Hinzweiler	336 042 08	350	383	372	39,0	105,13	91,42	13,71	169,7	457,41	283,9	765,11
Hohenöllen	336 043 08	300	365	365	59,0	170,87	83,51	87,36	170,8	495,16	247,6	717,61
Hornberg	336 044 08	305	365	365	15,9	77,00	68,00	9,00	99,5	483,05	150,7	731,46
Hoppstädten	336 045 08	310	365	365	25,9	88,21	80,77	7,45	104,7	356,06	188,2	640,22
Jettenbach	336 048 08	300	365	370	168,0	204,12	109,74	94,39	488,6	593,64	639,8	777,37
Kappeln	336 049 08	315	365	365	22,6	109,66	74,87	34,78	83,5	405,15	139,8	678,56
Kirrweiler	336 050 08	300	365	365	20,1	112,32	85,70	26,62	57,3	319,84	116,2	648,98
Kreimbach-Kaulbach	336 053 08	300	365	370	155,0	203,69	90,94	112,75	418,6	550,05	588,5	773,37
Langweiler	336 057 08	310	365	365	22,9	90,83	79,92	10,91	112,7	447,39	165,3	656,01
Lauterecken, St.	336 058 08	320	365	365	1 154,5	536,98	153,20	383,78	1 735,1	807,04	1 998,5	929,54
Lohnweiler	336 060 08	315	365	365	42,1	104,37	80,62	23,75	184,1	456,81	246,9	612,57
Medard	336 061 08	345	363	370	282,3	579,58	141,41	438,17	391,6	804,01	445,7	915,23
Merzweiler	336 062 08	300	365	365	118,9	675,46	69,24	606,22	170,9	970,93	170,9	970,93
Nerzweiler	336 065 08	400	425	365	27,7	221,37	79,57	141,80	55,3	442,54	90,8	726,69
Nußbach	336 069 08	310	410	370	75,2	129,21	89,45	39,76	279,9	480,93	349,3	600,12
Oberweiler im Tal	336 072 08	300	394	365	14,9	98,09	102,36	-4,27	61,2	402,92	95,9	630,79
Oberweiler-Tiefenbach	336 073 08	300	375	380	164,9	580,46	332,82	247,64	272,0	957,90	272,0	957,90
Odenbach	336 074 08	300	365	365	82,5	98,79	80,13	18,66	357,1	427,63	572,4	685,47
Offenbach-Hundheim	336 075 08	350	365	370	239,6	215,06	90,71	124,35	570,4	512,07	795,6	714,14
Reipoltskirchen	336 085 08	303	410	373	57,9	160,04	91,52	68,52	149,9	413,99	256,7	709,06
Reisberg	336 086 08	333	413	381	41,0	212,62	85,26	127,36	106,3	550,63	152,3	789,22
Rothselberg	336 087 08	300	365	365	91,5	140,92	123,05	17,88	321,9	496,04	502,6	774,49
Rutsweiler an der Lauter	336 090 08	343	403	381	48,7	133,40	104,24	29,16	150,5	412,19	271,3	743,20
Sankt Julian	336 095 08	325	365	365	161,3	146,13	87,10	59,03	497,6	450,72	778,4	705,11
Unterjeckenbach	336 100 08	300	365	365	15,1	215,41	76,79	138,63	31,7	452,16	32,2	459,39
Wiesweiler	336 104 08	350	400	365	52,2	127,04	79,55	47,49	157,7	383,64	257,9	627,51
Wolfstein, St.	336 105 08	333	438	373	687,5	343,94	125,71	218,23	1 434,7	717,68	1 608,3	804,53
VG Schönenberg-Kübelberg	336 000 05	306	384	365	3 219,3	266,63	94,39	172,24	7 372,3	610,59	9 308,1	770,92
Altenkirchen	336 004 05	300	380	365	142,1	107,92	81,63	26,30	657,1	498,91	888,1	674,35
Brücken (Pfalz)	336 011 05	310	365	365	348,9	162,96	95,01	67,95	1 115,2	520,90	1 503,5	702,23
Dittweiler	336 016 05	340	390	365	181,3	227,74	84,78	142,96	496,9	624,25	539,3	677,49
Frohnhofen	336 027 05	290	340	352	69,2	133,51	90,26	43,25	251,2	485,04	344,6	665,32
Gries	336 032 05	300	365	365	143,0	142,74	93,91	48,83	487,4	486,43	704,7	703,26
Ohmbach	336 076 05	300	365	365	103,1	126,36	72,83	53,53	392,0	480,38	555,8	681,16
Schönenberg-Kübelberg	336 092 05	300	400	365	2 231,7	406,94	102,29	304,65	3 972,5	724,37	4 772,1	870,19
VG Waldmohr	336 000 06	305	370	368	2 233,8	283,33	135,55	147,78	5 352,8	678,95	5 845,2	741,39
Breitenbach	336 010 06	310	370	379	308,1	169,18	85,81	83,37	1 033,7	567,64	1 252,4	687,75

Landkreis Verbandsgemeinde Gemeinde	Gem.- Schl.- Nr.	Realsteuer- hebesätze			Realsteueraufbringungskraft				Steuer- einnahmekraft der Gemeinden ²		Steuer- einnahmekraft der Gemeinden ² zuzüglich Schlüssel- zuweisung ³	
		Grund- steuer		Ge- wer- be- steuer	insgesamt		Grund- steuer	Ge- werbe- steuer				
		A	B						1 000 EUR	EUR je Einw.	EUR je Einw.	EUR je Einw.
		%			1 000 EUR	EUR je Einw.	EUR je Einw.	EUR je Einw.	1 000 EUR	EUR je Einw.	1 000 EUR	EUR je Einw.
noch: LK Kusel												
Dunzweiler	336 017 06	300	365	379	156,9	176,74	81,82	94,93	503,6	567,14	596,4	671,67
Waldmohr	336 102 06	300	370	365	1 768,7	341,78	162,27	179,52	3 815,5	737,30	3 996,3	772,24
LK Mainz-Bingen	339 000 00	299	339	342	332 365,7	1 620,85	129,78	1 491,07	395 639,3	1 929,42	400 995,0	1 955,54
Bingen am Rhein, gkSt.	339 005 00	390	450	390	33 737,5	1 366,89	150,48	1 216,40	40 933,8	1 658,45	41 693,5	1 689,23
Budenheim	339 009 00	300	365	380	4 974,4	584,75	143,31	441,44	9 278,1	1 090,64	9 973,0	1 172,33
Ingelheim am Rhein, gkSt.	339 030 00	68	80	332	244 315,6	10 059,11	158,00	9 901,10	220 649,7	9 084,72	220 901,0	9 095,07
VG Bodenheim	339 000 02	315	393	372	9 639,8	497,03	130,76	366,27	20 678,7	1 066,19	20 986,8	1 082,07
Bodenheim	339 006 02	305	377	373	6 896,8	943,73	166,38	777,35	10 862,8	1 486,42	11 032,1	1 509,60
Gau-Bischofsheim	339 020 02	300	365	365	561,3	291,42	107,20	184,22	1 743,2	905,11	1 745,0	906,01
Harxheim	339 026 02	385	434	365	652,9	295,95	107,07	188,88	2 007,1	909,84	2 007,1	909,84
Lörzweiler	339 034 02	300	365	365	396,6	179,07	107,27	71,80	1 676,3	756,78	1 676,3	756,78
Nackenheim	339 039 02	335	427	373	1 132,3	197,27	111,48	85,79	4 389,3	764,69	4 526,3	788,55
VG Gau-Algesheim	339 000 03	301	362	366	5 363,9	327,08	114,04	213,04	13 987,3	852,93	14 247,5	868,80
Appenheim	339 001 03	300	340	365	323,3	234,46	103,64	130,81	1 116,9	809,90	1 116,9	809,90
Bubenheim	339 008 03	300	365	365	153,1	174,22	99,28	74,94	619,4	704,68	619,4	704,68
Engelstadt	339 016 03	310	365	370	188,0	256,17	121,04	135,14	603,7	822,47	603,7	822,47
Gau-Algesheim, St.	339 019 03	300	365	365	2 789,1	415,48	118,14	297,34	6 113,9	910,75	6 372,4	949,26
Nieder-Hilbersheim	339 041 03	310	365	365	118,3	188,07	98,76	89,31	450,6	716,36	450,6	716,36
Ober-Hilbersheim	339 046 03	285	340	360	180,8	181,55	113,60	67,95	771,3	774,39	771,3	774,39
Ockenheim	339 048 03	310	365	370	720,1	288,15	103,77	184,38	1 999,5	800,11	2 000,5	800,53
Schwabenheim an der Selz	339 051 03	300	365	365	891,1	346,72	125,86	220,86	2 312,1	899,63	2 312,7	899,90
VG Heidesheim am Rhein	339 000 05	316	367	379	2 785,7	276,28	101,57	174,71	8 007,0	794,10	8 167,4	810,01
Heidesheim am Rhein	339 027 05	320	365	370	1 974,9	260,79	101,14	159,65	5 818,8	768,36	5 978,8	789,50
Wackernheim	339 061 05	310	375	400	810,8	323,01	102,86	220,15	2 188,2	871,79	2 188,5	871,92
VG Nieder-Olm	339 000 06	300	365	373	10 396,8	323,96	130,15	193,81	28 751,6	895,88	29 313,5	913,39
Essenheim	339 017 06	300	365	365	576,2	168,29	105,02	63,27	2 736,3	799,15	2 737,3	799,46
Jugenheim in Rheinhessen	339 031 06	300	365	365	561,9	355,21	100,43	254,78	1 435,5	907,38	1 435,5	907,38
Klein-Winternheim	339 032 06	300	365	365	1 689,2	472,77	127,99	344,78	3 705,1	1 036,97	3 705,8	1 037,17
Nieder-Olm, St.	339 042 06	300	365	380	4 404,6	455,07	179,82	275,25	9 841,4	1 016,77	10 399,4	1 074,43
Ober-Olm	339 047 06	300	365	365	762,6	180,88	101,22	79,66	3 179,1	754,06	3 179,8	754,22
Sörrenloch	339 054 06	300	365	365	560,6	464,85	102,96	361,89	1 180,4	978,74	1 180,7	979,03
Stadecken-Elsheim	339 057 06	300	365	380	1 097,1	234,03	110,46	123,56	3 829,3	816,83	3 829,3	816,83
Zornheim	339 067 06	300	365	365	744,5	199,86	105,17	94,69	2 844,6	763,65	2 845,7	763,94
VG Rhein-Nahe	339 000 01	381	370	367	3 440,7	230,67	97,26	133,41	10 147,1	680,28	10 947,6	733,95
Bacharach, St.	339 003 01	375	375	365	550,3	291,14	112,02	179,12	1 207,2	638,71	1 463,1	774,13
Breitscheid	339 007 01	390	390	375	10,9	81,03	106,42	-25,39	66,7	497,52	66,7	497,52
Manubach	339 036 01	400	365	365	35,7	117,94	85,99	31,95	172,0	567,74	208,2	687,19
Münster-Sarmsheim	339 038 01	340	375	375	552,6	191,95	90,67	101,28	1 874,5	651,11	1 904,4	661,46
Niederheimbach	339 040 01	550	400	380	138,5	184,21	82,48	101,73	429,0	570,45	587,4	781,09
Oberdiebach	339 044 01	400	375	365	167,5	205,83	94,50	111,34	539,9	663,22	569,4	699,45
Oberheimbach	339 045 01	400	365	365	91,0	166,37	89,06	77,31	316,9	579,36	410,3	750,02
Trechtingshausen	339 058 01	340	365	365	218,1	213,80	90,29	123,51	641,1	628,55	704,1	690,30
Waldalgesheim	339 062 01	350	365	365	855,7	211,02	96,29	114,72	2 829,0	697,65	2 963,0	730,69
Weiler bei Bingen	339 063 01	450	365	365	820,4	325,30	106,05	219,25	2 070,8	821,10	2 071,2	821,24
VG Rhein-Selz	339 000 07	308	371	367	11 745,3	290,61	114,18	176,43	31 054,0	768,36	32 205,3	796,84
Dalheim	339 010 07	300	365	350	198,6	196,42	109,04	87,39	682,3	674,84	700,4	692,81
Dexheim	339 011 07	325	365	350	371,4	255,61	126,83	128,78	1 173,0	807,31	1 173,4	807,55
Dienheim	339 012 07	300	365	350	345,7	161,56	103,49	58,07	1 420,5	663,78	1 478,2	690,76
Dolgesheim	339 013 07	330	390	330	208,7	226,89	110,80	116,09	621,2	675,24	632,5	687,55
Dorn-Dürkheim	339 201 07	330	390	330	253,3	271,82	104,66	167,16	578,4	620,57	665,4	714,00
Eimsheim	339 015 07	320	380	365	85,6	162,37	131,43	30,93	331,4	628,93	344,8	654,29
Friesenheim	339 018 07	300	365	365	136,9	190,41	94,17	96,24	510,6	710,13	510,6	710,13
Guntersblum	339 024 07	315	377	365	1 051,6	279,61	124,24	155,37	2 658,1	706,75	2 952,9	785,15

Landkreis Verbandsgemeinde Gemeinde	Gem.- Schl.- Nr.	Realsteuer- hebesätze			Realsteueraufbringungskraft				Steuer- einnahmekraft der Gemeinden ²		Steuer- einnahmekraft der Gemeinden ² zuzüglich Schlüssel- zuweisung ³		
		Grund- steuer		Ge- wer- be- steuer	insgesamt		Grund- steuer	Ge- werbe- steuer					
		A	B						1 000 EUR	EUR je Einw.	EUR je Einw.	EUR je Einw.	1 000 EUR
		%											
noch: LK Mainz-Bingen													
Hahnheim	339 025 07	300	365	350	642,1	417,50	118,15	299,35	1 472,6	957,46	1 473,3	957,91	
Hillesheim	339 028 07	325	385	340	177,7	289,37	114,20	175,18	406,4	661,96	443,5	722,36	
Köngernheim	339 033 07	300	365	370	321,2	243,69	103,91	139,78	1 127,5	855,44	1 127,8	855,70	
Ludwigshöhe	339 035 07	300	365	330	62,7	109,89	110,53	-0,64	350,5	613,81	350,5	613,81	
Mommenheim	339 037 07	300	365	350	1 066,8	343,03	117,43	225,60	2 708,1	870,78	2 708,5	870,89	
Nierstein, St.	339 043 07	300	365	380	3 219,0	399,18	115,28	283,90	6 753,4	837,47	7 056,1	875,01	
Oppenheim, St.	339 049 07	315	380	400	1 815,0	249,21	111,53	137,68	5 348,6	734,39	5 625,9	772,48	
Selzen	339 053 07	300	365	350	479,2	317,59	115,86	201,73	1 251,9	829,60	1 251,9	829,60	
Uelversheim	339 059 07	310	385	330	347,6	324,29	119,74	204,55	863,0	805,08	863,0	805,08	
Undenheim	339 060 07	300	365	350	761,3	267,41	108,22	159,19	2 131,2	748,59	2 131,2	748,59	
Weinolsheim	339 064 07	310	375	330	119,7	165,07	112,20	52,87	465,7	642,30	482,1	664,94	
Wintersheim	339 066 07	300	365	330	81,0	268,06	143,23	124,84	199,6	661,06	233,1	771,96	
VG Sprendlingen-Gensingen	339 000 08	300	365	365	5 966,0	417,87	151,93	265,95	12 152,1	851,17	12 559,5	879,70	
Aspishheim	339 002 08	300	365	370	106,6	120,35	107,21	13,14	603,4	681,00	621,3	701,25	
Badenheim	339 004 08	300	365	370	100,8	174,97	106,34	68,63	392,6	681,65	402,4	698,68	
Gensingen	339 021 08	300	365	365	2 345,2	598,87	170,69	428,18	3 896,9	995,12	3 896,9	995,12	
Grolsheim	339 022 08	300	365	365	1 148,4	926,12	376,59	549,53	1 662,5	1 340,75	1 662,5	1 340,75	
Horweiler	339 029 08	300	365	365	202,0	272,57	112,49	160,09	597,3	806,08	597,3	806,08	
Sankt Johann	339 050 08	300	365	365	134,1	162,34	95,52	66,82	431,8	522,71	583,3	706,19	
Sprendlingen	339 056 08	300	365	365	1 091,6	262,35	119,09	143,26	2 839,6	682,44	3 062,5	736,01	
Welgesheim	339 065 08	300	365	365	322,0	574,95	115,48	459,47	553,7	988,76	553,7	988,76	
Wolfsheim	339 202 08	300	365	365	193,2	256,59	114,63	141,96	572,0	759,59	572,7	760,52	
Zotzenheim	339 068 08	300	365	365	322,1	521,23	111,15	410,07	602,3	974,66	606,9	981,96	
LK Mayen-Koblenz	137 000 00	329	376	380	120 920,5	573,12	132,38	440,74	196 011,3	929,03	210 493,9	997,67	
Andernach, gkSt.	137 003 00	305	370	395	27 196,6	928,40	144,28	784,12	35 999,2	1 228,89	37 705,9	1 287,15	
Bendorf, St.	137 203 00	320	370	390	6 073,7	363,37	121,67	241,69	11 841,0	708,41	14 423,3	862,89	
Mayen, gkSt.	137 068 00	390	400	390	15 476,9	827,24	154,70	672,54	21 274,6	1 137,13	23 498,9	1 256,02	
VG Maifeld	137 000 02	352	367	369	9 540,0	392,72	113,61	279,11	18 539,0	763,17	20 288,4	835,19	
Einig	137 023 02	350	365	365	53,3	380,63	107,85	272,78	125,6	897,42	134,9	963,22	
Gappenach	137 027 02	330	365	365	38,3	122,50	90,48	32,02	167,9	536,45	224,2	716,44	
Gering	137 029 02	320	365	365	80,7	206,87	96,36	110,51	258,7	663,24	304,6	780,95	
Gierschnach	137 030 02	320	350	350	56,1	212,63	96,03	116,59	151,0	571,90	200,8	760,60	
Kalt	137 041 02	350	365	365	68,0	148,21	83,39	64,82	227,9	496,60	317,5	691,65	
Kerken	137 048 02	320	365	365	92,7	193,63	107,47	86,16	295,9	617,79	328,6	686,08	
Kollig	137 053 02	350	365	365	111,4	213,87	98,11	115,77	344,0	660,30	346,9	665,90	
Lonnig	137 065 02	300	365	365	226,1	187,19	94,73	92,46	764,9	633,23	818,7	677,76	
Mertloch	137 070 02	320	365	365	278,4	202,05	84,40	117,65	817,7	593,39	1 030,5	747,79	
Münstermaifeld, St.	137 501 02	365	365	380	678,0	194,43	102,50	91,94	1 991,7	571,18	2 561,1	734,46	
Naunheim	137 080 02	350	365	365	56,5	130,20	105,17	25,03	233,2	537,28	301,2	693,94	
Ochtendung	137 086 02	365	365	365	1 652,7	310,77	111,32	199,45	3 639,5	684,37	3 639,5	684,37	
Pillig	137 087 02	365	365	350	78,3	170,96	109,28	61,68	236,2	515,76	314,6	686,88	
Polch, St.	137 089 02	370	370	370	5 488,2	814,16	146,37	667,78	7 565,2	1 122,27	7 815,3	1 159,37	
Rüder	137 095 02	365	365	365	161,0	175,37	94,86	80,51	602,1	655,93	681,9	742,76	
Trimbs	137 102 02	330	365	365	64,6	112,41	85,14	27,27	299,4	520,64	395,3	687,49	
Welling	137 112 02	350	365	365	178,5	201,51	90,26	111,25	538,1	607,38	593,1	669,44	
Wierschem	137 114 02	340	365	365	176,9	547,59	105,64	441,94	279,8	866,40	279,8	866,40	
VG Mendig	137 000 04	305	444	367	4 444,7	335,27	111,41	223,86	9 509,7	717,33	10 034,7	756,93	
Bell	137 008 04	310	410	360	581,5	427,88	106,49	321,39	1 135,1	835,25	1 135,1	835,25	
Mendig, St.	137 069 04	300	460	370	3 134,8	361,69	116,20	245,49	6 339,2	731,42	6 547,1	755,41	
Rieden	137 093 04	300	410	360	242,4	196,42	92,81	103,61	719,1	582,71	870,6	705,51	
Thür	137 101 04	310	410	365	423,1	290,41	113,10	177,31	1 014,9	696,57	1 103,5	757,41	
Volkesfeld	137 106 04	300	380	330	62,9	116,41	84,69	31,72	301,4	558,10	378,3	700,56	
VG Pellenz	137 000 01	373	387	387	9 287,4	572,84	122,72	450,12	15 045,3	927,98	15 299,9	943,68	
Kretz	137 056 01	320	365	365	449,3	615,44	189,72	425,72	676,9	927,31	676,9	927,31	
Kruff	137 057 01	420	420	420	1 796,5	461,83	128,59	333,24	3 257,6	837,43	3 257,6	837,43	

Landkreis Verbandsgemeinde Gemeinde	Gem.- Schl.- Nr.	Realsteuer- hebesätze			Realsteueraufbringungskraft				Steuer- einnahmekraft der Gemeinden ²		Steuer- einnahmekraft der Gemeinden ² zuzüglich Schlüssel- zuweisung ³	
		Grund- steuer		Ge- wer- be- steuer	insgesamt		Grund- steuer	Ge- werbe- steuer				
		A	B						1 000 EUR	EUR je Einw.	EUR je Einw.	EUR je Einw.
		%			1 000 EUR	EUR je Einw.	EUR je Einw.	EUR je Einw.	1 000 EUR	EUR je Einw.	1 000 EUR	EUR je Einw.
noch: LK Mayen-Koblenz												
Nickenich	137 081 01	320	365	365	1 142,2	311,66	111,16	200,50	2 673,3	729,42	2 673,3	729,42
Plaidt	137 088 01	390	390	390	4 198,3	727,22	119,46	607,77	5 940,6	1 029,04	6 195,2	1 073,13
Saffig	137 096 01	320	365	365	1 701,1	789,39	117,81	671,58	2 496,9	1 158,63	2 496,9	1 158,63
VG Rhein-Mosel	137 000 09	302	370	369	13 290,1	497,44	129,75	367,69	24 262,2	908,12	25 471,7	953,39
Alken	137 201 09	320	385	385	171,3	262,35	144,67	117,68	437,6	670,18	474,3	726,38
Brey	137 204 09	310	370	370	309,7	204,30	114,02	90,28	1 043,0	687,97	1 086,3	716,55
Brodenbach	137 205 09	300	365	365	162,5	263,34	180,23	83,11	410,1	664,69	410,1	664,69
Burgen	137 206 09	300	365	365	162,1	228,99	139,65	89,34	427,2	603,43	489,1	690,77
Dieblich	137 207 09	300	365	365	745,1	305,61	144,87	160,75	1 934,7	793,55	1 934,7	793,55
Hatzenport	137 208 09	320	365	365	109,8	178,29	103,45	74,84	280,9	455,97	463,2	751,91
Koborn-Gondorf	137 212 09	300	365	365	2 379,0	754,27	140,63	613,64	3 325,5	1 054,37	3 610,9	1 144,86
Lehmen	137 504 09	300	365	365	148,5	109,37	87,76	21,61	756,8	557,32	923,3	679,93
Löf	137 214 09	300	365	365	500,6	333,96	107,24	226,72	1 055,0	703,77	1 119,3	746,73
Macken	137 215 09	300	365	365	72,4	203,31	118,27	85,04	227,2	638,28	276,7	777,26
Niederfell	137 217 09	300	365	365	137,7	133,42	95,51	37,91	451,6	437,63	633,8	614,17
Nörtershausen	137 219 09	300	365	365	281,2	252,23	141,31	110,92	880,3	789,55	880,3	789,55
Oberfell	137 220 09	300	365	365	352,9	324,68	131,26	193,42	820,7	755,05	823,3	757,45
Rhens, St.	137 221 09	310	370	370	819,3	281,06	137,27	143,79	2 196,9	753,64	2 331,6	799,88
Spay	137 223 09	310	370	370	4 446,3	2 301,39	113,17	2 188,22	4 600,5	2 381,19	4 600,5	2 381,19
Waldesch	137 227 09	310	370	370	842,6	380,43	153,44	226,99	2 025,6	914,48	2 025,6	914,48
Winningen	137 230 09	300	395	375	1 360,2	557,68	127,94	429,73	2 471,4	1 013,30	2 471,4	1 013,30
Wolken	137 231 09	300	365	365	288,8	270,68	128,53	142,15	917,1	859,55	917,1	859,55
VG Vallendar	137 000 07	305	365	372	6 243,1	411,62	136,73	274,89	13 100,1	863,73	13 631,1	898,73
Niederwerth	137 218 07	300	365	365	321,5	240,27	99,47	140,81	833,3	622,79	1 014,4	758,14
Urbar	137 224 07	310	365	365	1 150,0	359,93	137,18	222,75	2 668,5	835,22	2 668,5	835,22
Vallendar, St.	137 226 07	310	365	375	4 140,0	497,17	140,79	356,38	7 882,7	946,64	8 172,2	981,41
Weitersburg	137 229 07	300	365	365	631,7	273,80	143,08	130,71	1 715,6	743,67	1 776,0	769,84
VG Vordereifel	137 000 03	297	361	363	5 773,6	352,48	106,61	245,87	11 498,8	702,00	13 496,9	823,99
Acht	137 001 03	300	365	365	17,5	261,51	144,99	116,52	40,6	606,07	40,6	606,07
Anschau	137 004 03	285	338	352	54,6	185,77	123,76	62,01	168,8	574,29	193,7	658,79
Arft	137 006 03	300	365	365	27,3	101,76	89,04	12,72	112,5	419,94	187,2	698,40
Baar	137 007 03	300	365	365	384,5	496,78	134,04	362,75	554,5	716,40	582,6	752,77
Bermel	137 011 03	285	338	352	42,5	119,03	97,41	21,61	144,1	403,72	256,3	717,91
Boos	137 014 03	285	338	352	117,8	189,75	105,82	83,94	274,3	441,63	487,3	784,72
Ditscheid	137 019 03	300	365	365	50,6	189,42	74,11	115,31	132,5	496,25	201,6	754,97
Ettringen	137 025 03	300	365	365	635,4	233,26	97,21	136,05	1 581,9	580,74	1 983,6	728,20
Hausten	137 034 03	300	365	365	39,7	104,57	93,41	11,16	199,3	524,44	283,4	745,78
Herresbach	137 035 03	300	365	365	160,0	322,60	149,29	173,31	317,2	639,57	317,2	639,57
Hirten	137 036 03	285	338	350	47,1	188,23	87,34	100,88	135,0	539,88	166,0	664,03
Kehrig	137 043 03	300	365	365	1 679,0	1 431,36	108,10	1 323,25	1 956,3	1 667,78	2 143,4	1 827,30
Kirchwald	137 049 03	300	365	365	198,0	210,14	93,30	116,85	500,4	531,25	677,7	719,44
Kottenheim	137 055 03	300	365	365	1 288,5	480,25	112,66	367,59	2 363,1	880,79	2 363,1	880,79
Langenfeld	137 060 03	300	365	365	274,8	419,47	106,19	313,28	543,4	829,56	543,4	829,56
Langscheid	137 061 03	300	365	365	13,1	133,70	151,72	-18,02	62,0	632,19	62,0	632,19
Lind	137 063 03	300	365	365	7,4	142,52	136,10	6,42	25,9	497,19	35,8	688,02
Luxem	137 066 03	285	338	352	41,6	143,04	95,55	47,49	124,8	428,79	193,0	663,28
Monreal	137 074 03	300	365	365	156,1	192,95	106,96	85,99	448,3	554,11	587,5	726,18
Münk	137 077 03	300	365	365	35,6	139,44	102,09	37,35	133,6	524,02	185,9	729,04
Nachtsheim	137 079 03	300	365	365	104,1	196,44	100,50	95,94	292,4	551,75	384,4	725,36
Reudelsterz	137 092 03	285	338	352	50,2	135,76	84,45	51,31	211,8	572,51	288,0	778,50
Sankt Johann	137 097 03	300	365	365	303,9	323,94	104,55	219,39	659,7	703,36	763,7	814,15
Siebenbach	137 099 03	285	338	352	149,1	764,56	137,27	627,30	220,0	1 127,98	220,0	1 127,98
Virneburg	137 105 03	300	365	365	50,6	140,18	114,08	26,09	180,4	499,68	233,6	647,09
Weiler	137 110 03	300	365	365	-475,5	-996,95	106,49	-1103,44	-172,1	-360,90	-172,1	-360,90
Welschenbach	137 113 03	285	338	352	320,2	6 041,68	112,13	5 929,55	288,0	5 434,89	288,0	5 434,89
VG Weißenthurm	137 000 08	300	367	365	23 594,5	689,07	153,70	535,37	34 941,4	1 020,46	36 643,1	1 070,15
Bassenheim	137 202 08	300	365	365	345,0	117,87	171,51	-53,64	1 887,5	644,85	1 887,5	644,85
Kaltenengers	137 209 08	300	365	365	453,0	217,57	122,48	95,10	1 300,2	624,51	1 459,0	700,76

Landkreis Verbandsgemeinde Gemeinde	Gem.- Schl.- Nr.	Realsteuer- hebesätze			Realsteueraufbringungskraft				Steuer- einnahmekraft der Gemeinden ²		Steuer- einnahmekraft der Gemeinden ² zuzüglich Schlüssel- zuweisung ³	
		Grund- steuer		Ge- wer- be- steuer	insgesamt		Grund- steuer	Ge- werbe- steuer				
		A	B						1 000 EUR	EUR je Einw.	EUR je Einw.	EUR je Einw.
		%			1 000 EUR	EUR je Einw.	EUR je Einw.	EUR je Einw.	1 000 EUR	EUR je Einw.	1 000 EUR	EUR je Einw.
noch: LK Mayen-Koblenz												
Kettig	137 211 08	300	390	365	929,9	279,25	120,36	158,89	2 307,3	692,88	2 307,3	692,88
Mülheim-Kärlich, St.	137 216 08	300	365	365	13 256,5	1 203,17	204,01	999,16	16 847,9	1 529,13	17 148,8	1 556,43
Sankt Sebastian	137 222 08	300	365	365	521,9	199,33	109,84	89,49	1 489,6	568,97	1 766,9	674,90
Urmitz	137 225 08	300	365	365	3 688,0	1 061,60	166,62	894,98	4 926,7	1 418,16	4 926,7	1 418,16
Weißenthurm, St.	137 228 08	300	365	365	4 400,3	500,49	112,69	387,80	6 182,3	703,17	7 147,0	812,90
LK Neuwied	138 000 00	300	377	375	107 458,4	598,01	148,30	449,71	169 364,5	942,52	184 004,5	1 023,99
Neuwied, gkSt.	138 045 00	320	420	405	33 306,3	521,10	151,33	369,77	54 078,9	846,09	62 396,6	976,23
VG Asbach	138 000 01	276	299	360	26 201,4	1 191,41	167,75	1 023,65	33 147,9	1 507,27	33 622,8	1 528,86
Asbach	138 003 01	300	365	365	2 490,9	346,88	142,23	204,65	5 125,8	713,81	5 442,0	757,83
Buchholz (Ww.)	138 080 01	255	290	352	4 001,8	901,10	153,07	748,04	5 505,2	1 239,63	5 505,2	1 239,63
Neustadt (Wied)	138 044 01	269	317	352	6 365,2	1 028,47	163,59	864,88	8 498,5	1 373,16	8 657,2	1 398,81
Windhagen	138 077 01	220	220	365	13 343,5	3 191,45	233,35	2 958,10	14 018,4	3 352,88	14 018,4	3 352,88
VG Bad Hönningen	138 000 02	321	371	368	5 014,0	425,60	125,56	300,04	8 726,7	740,74	9 398,7	797,79
Bad Hönningen, St.	138 004 02	300	370	368	3 456,7	603,58	144,37	459,20	5 124,2	894,74	5 233,4	913,81
Hammerstein	138 024 02	305	365	380	97,2	289,38	97,77	191,61	192,6	573,21	227,3	676,36
Leutesdorf	138 038 02	355	395	365	250,5	136,95	91,42	45,53	848,4	463,85	1 301,5	711,58
Rheinbrohl	138 063 02	300	365	365	1 209,6	311,03	116,32	194,71	2 561,5	658,66	2 636,6	677,97
VG Dierdorf	138 000 03	300	365	365	5 436,9	506,46	137,05	369,42	8 631,2	804,02	9 477,7	882,88
Dierdorf, St.	138 012 03	300	365	365	2 446,3	431,75	146,15	285,60	3 963,8	699,58	4 693,9	828,43
Großmaischeid	138 023 03	300	365	365	1 919,2	814,25	135,25	678,99	2 585,2	1 096,81	2 585,2	1 096,81
Isenburg	138 031 03	300	365	370	114,8	186,64	96,92	89,72	339,0	551,28	419,3	681,85
Kleinmaischeid	138 034 03	300	365	365	776,7	590,64	141,64	449,01	1 244,4	946,31	1 244,4	946,31
Marienhäuser	138 201 03	300	365	365	125,2	262,94	87,09	175,86	319,5	671,31	319,5	671,31
Stebach	138 069 03	300	365	365	54,8	178,95	120,95	58,00	179,2	585,64	215,4	703,94
VG Linz am Rhein	138 000 04	300	365	365	13 738,0	756,50	146,07	610,43	20 700,9	1 139,92	21 270,3	1 171,27
Dattenberg	138 009 04	300	365	365	396,3	262,94	129,75	133,19	1 014,6	673,29	1 014,6	673,29
Kasbach-Ohlenberg	138 501 04	300	365	365	289,8	214,80	113,30	101,50	938,0	695,36	938,0	695,36
Leubsdorf	138 037 04	300	365	365	386,4	242,56	124,63	117,94	1 020,3	640,50	1 069,1	671,15
Linz am Rhein, St.	138 041 04	300	365	365	3 437,5	585,61	145,53	440,08	5 750,7	979,68	6 271,2	1 068,35
Ockenfels	138 055 04	300	365	365	230,5	221,80	135,92	85,88	740,4	712,62	740,4	712,62
Skt. Katharinen (LK Neuwied)	138 068 04	300	365	365	4 799,0	1 433,38	151,50	1 281,88	5 739,2	1 714,22	5 739,2	1 714,22
Vettelschoß	138 075 04	300	365	365	4 198,6	1 215,59	174,57	1 041,02	5 497,6	1 591,66	5 497,6	1 591,66
VG Puderbach	138 000 05	300	365	365	6 150,4	423,49	141,99	281,50	10 577,2	728,31	12 520,7	862,13
Dernbach	138 011 05	300	365	365	2 175,1	2 140,85	311,54	1 829,31	2 257,9	2 222,32	2 257,9	2 222,32
Döttesfeld	138 013 05	320	380	365	116,1	194,53	113,78	80,74	304,9	510,68	438,4	734,33
Dürholz	138 014 05	300	365	365	541,5	442,37	144,86	297,51	911,2	744,44	911,2	744,44
Hanroth	138 025 05	300	365	365	148,1	238,93	145,85	93,08	338,1	545,29	472,4	761,92
Harschbach	138 027 05	300	365	365	174,7	423,05	98,04	325,01	329,5	797,81	333,7	808,03
Linkenbach	138 040 05	310	365	365	80,1	170,70	124,64	46,06	269,6	574,82	337,0	718,50
Niederhofen	138 048 05	300	365	365	69,9	165,28	99,97	65,31	197,1	465,84	306,6	724,92
Niederwambach	138 050 05	285	338	365	127,9	300,83	139,53	161,30	282,0	663,48	297,8	700,82
Oberdreis	138 052 05	300	365	365	171,8	199,09	116,92	82,17	413,6	479,20	603,2	698,94
Puderbach	138 057 05	300	365	365	929,2	393,39	149,85	243,54	1 682,4	712,30	2 110,3	893,43
Ratzert	138 058 05	300	365	365	51,1	226,27	107,70	118,57	120,3	532,44	177,6	785,65
Raubach	138 059 05	300	365	365	850,4	444,74	141,63	303,11	1 482,4	775,30	1 482,4	775,30
Rodenbach bei Puderbach	138 064 05	300	365	365	114,5	177,19	111,63	65,56	301,3	466,46	473,9	733,52
Steimel	138 070 05	300	365	365	232,6	183,41	128,48	54,93	656,5	517,72	909,5	717,26
Urbach	138 074 05	300	365	365	248,0	167,35	108,74	58,61	768,8	518,75	1 037,0	699,72
Woldert	138 078 05	300	365	365	119,5	207,02	109,49	97,53	261,8	453,70	371,9	644,52
VG Rengsdorf	138 000 06	295	361	365	9 457,1	573,54	154,20	419,34	15 732,1	954,10	16 481,5	999,55
Anhausen	138 002 06	285	338	352	437,2	320,28	182,58	137,69	1 082,2	792,80	1 082,2	792,80
Bonefeld	138 005 06	300	365	365	187,5	196,34	125,35	70,99	498,3	521,77	633,1	662,92
Ehlscheid	138 015 06	300	365	365	284,6	209,74	159,23	50,52	877,4	646,61	1 037,2	764,33

Landkreis Verbandsgemeinde Gemeinde	Gem.- Schl.- Nr.	Realsteuer- hebesätze			Realsteueraufbringungskraft				Steuer- einnahmekraft der Gemeinden ²		Steuer- einnahmekraft der Gemeinden ² zuzüglich Schlüssel- zuweisung ³	
		Grund- steuer		Ge- wer- be- steuer	insgesamt		Grund- steuer	Ge- werbe- steuer				
		A	B						1 000 EUR	EUR je Einw.	EUR je Einw.	EUR je Einw.
		%			1 000 EUR	EUR je Einw.	EUR je Einw.	EUR je Einw.	1 000 EUR	EUR je Einw.	1 000 EUR	EUR je Einw.
noch: LK Neuwied												
Hardert	138 026 06	300	365	365	153,8	186,85	130,56	56,29	460,9	560,06	539,4	655,44
Hümmerich	138 030 06	300	365	365	172,5	222,05	116,92	105,13	460,3	592,36	495,8	638,16
Kurtscheid	138 036 06	300	365	365	712,4	760,30	182,30	578,00	1 077,9	1 150,32	1 077,9	1 150,32
Meinborn	138 042 06	269	317	352	86,6	164,71	104,43	60,28	309,0	587,45	385,0	731,90
Melsbach	138 043 06	300	365	365	365,2	182,40	137,83	44,56	1 366,0	682,34	1 366,0	682,34
Oberhonnefeld-Gierend	138 053 06	300	365	365	944,3	893,34	179,23	714,11	1 203,8	1 138,93	1 203,8	1 138,93
Oberraden	138 054 06	300	365	365	444,1	708,34	133,81	574,53	673,2	1 073,65	673,2	1 073,65
Rengsdorf	138 061 06	300	365	365	4 430,3	1 661,16	200,22	1 460,94	5 148,5	1 930,44	5 405,1	2 026,65
Rüscheid	138 066 06	300	365	365	154,2	196,46	129,24	67,22	493,6	628,85	501,9	639,32
Straßenhaus	138 071 06	300	365	365	651,3	345,16	141,39	203,77	1 424,6	754,97	1 424,6	754,97
Thalhausen	138 072 06	300	365	365	433,1	598,14	113,30	484,84	656,3	906,51	656,3	906,51
VG Unkel	138 000 07	313	375	365	5 540,9	424,04	145,07	278,96	11 516,3	881,33	11 822,9	904,79
Bruchhausen	138 008 07	300	365	365	668,4	702,11	123,49	578,62	1 049,3	1 102,24	1 049,3	1 102,24
Erpel	138 019 07	350	395	370	541,9	212,94	111,63	101,30	1 644,4	646,14	1 746,0	686,05
Rheinbreitbach	138 062 07	300	365	365	2 783,1	618,19	169,15	449,04	5 082,8	1 129,01	5 082,8	1 129,01
Unkel, St.	138 073 07	300	380	365	1 547,5	305,34	144,54	160,81	3 739,8	737,92	3 944,8	778,37
VG Waldbreitbach	138 000 08	300	378	365	2 613,5	289,39	131,00	158,39	6 253,3	692,43	7 013,2	776,57
Breitscheid	138 006 08	300	380	365	732,6	349,34	137,89	211,45	1 575,3	751,23	1 590,7	758,56
Datzeroth	138 010 08	300	380	365	34,3	144,28	128,39	15,89	122,0	512,73	155,9	655,16
Hausen (Wied)	138 007 08	300	365	365	590,7	318,45	102,75	215,70	1 206,1	650,18	1 571,6	847,25
Niederbreitbach	138 047 08	300	380	365	299,6	193,69	122,81	70,88	935,7	604,85	1 105,5	714,59
Roßbach	138 065 08	300	380	365	379,2	259,55	136,90	122,65	1 089,2	745,55	1 089,2	745,55
Waldbreitbach	138 076 08	300	380	365	577,0	314,77	154,24	160,53	1 325,0	722,84	1 500,2	818,46
LK Rhein-Hunsrück-Kreis	140 000 00	307	368	369	54 384,4	531,98	141,49	390,49	88 935,4	869,95	97 517,0	953,90
Boppard, St.	140 501 00	320	370	370	10 757,6	704,67	149,21	555,46	16 105,8	1 055,01	17 129,6	1 122,08
VG Emmelshausen	140 000 02	300	365	367	5 911,5	406,88	141,18	265,70	11 502,6	791,70	12 351,6	850,13
Badenhard	140 005 02	285	338	350	26,3	182,94	130,81	52,13	82,6	573,66	97,5	676,88
Beulich	140 201 02	300	365	365	159,6	319,79	112,34	207,44	323,7	648,72	358,8	719,04
Bickenbach	140 014 02	285	338	352	67,1	200,75	126,31	74,44	156,8	469,45	229,7	687,72
Birkheim	140 016 02	300	365	365	26,3	182,88	146,02	36,85	89,0	617,73	92,2	640,37
Dörth	140 031 02	300	365	365	1 081,7	2 084,14	330,60	1 753,55	1 237,4	2 384,20	1 237,4	2 384,20
Emmelshausen, St.	140 036 02	315	370	375	1 649,2	347,50	142,59	204,91	3 531,1	744,02	3 757,2	791,67
Gondershausen	140 043 02	300	365	365	345,6	274,10	112,41	161,69	827,3	656,08	947,3	751,26
Halsenbach	140 045 02	300	365	365	1 002,1	801,66	175,83	625,82	1 426,7	1 141,36	1 426,7	1 141,36
Hausbay	140 047 02	300	365	365	223,4	1 175,60	125,85	1 049,75	268,8	1 414,81	268,8	1 414,81
Hungenroth	140 060 02	300	365	365	64,8	257,98	137,18	120,80	168,7	672,11	168,7	672,11
Karbach	140 063 02	300	365	365	107,5	175,34	90,93	84,40	331,8	541,30	422,9	689,96
Kratzenburg	140 075 02	300	365	365	130,8	324,48	111,31	213,17	282,6	701,23	290,9	721,75
Leiningen	140 084 02	300	365	365	227,0	310,99	152,86	158,13	548,9	751,92	548,9	751,92
Lingerhahn	140 087 02	300	345	350	134,3	287,68	113,55	174,13	295,1	631,98	340,5	729,13
Maisborn	140 089 02	300	365	365	25,9	199,58	131,55	68,03	75,3	579,01	96,6	742,92
Mermuth	140 093 02	300	365	365	47,7	196,38	143,61	52,77	149,3	614,38	159,3	655,66
Morshausen	140 205 02	300	365	365	55,4	153,52	112,12	41,40	199,0	551,23	229,4	635,34
Mühlpfad	140 098 02	300	365	365	9,4	136,01	130,17	5,84	34,1	493,55	57,4	831,17
Ney	140 102 02	300	365	365	82,3	241,27	121,73	119,54	248,2	727,82	248,2	727,82
Niedert	140 108 02	300	365	365	69,1	508,32	147,81	360,51	115,0	845,56	115,0	845,56
Norath	140 110 02	285	338	352	99,9	214,31	108,72	105,59	311,4	668,28	369,8	793,61
Pfalzfeld	140 117 02	300	365	365	170,6	274,77	163,04	111,72	439,4	707,52	439,4	707,52
Schwall	140 140 02	300	365	365	65,0	189,00	101,44	87,56	224,8	653,42	255,7	743,27
Thörlingen	140 149 02	330	365	360	25,5	170,85	107,27	63,58	76,1	510,68	118,1	792,44
Utzenhain	140 156 02	300	365	365	15,0	127,31	116,76	10,54	59,6	504,81	75,2	637,31
VG Kastellaun	140 000 03	302	365	365	7 305,5	467,97	132,82	335,15	12 102,9	775,28	13 707,0	878,04
Alterkülz	140 001 03	300	365	365	284,1	665,30	118,44	546,85	407,3	953,80	430,0	1 006,91
Bell (Hunsrück)	140 009 03	300	365	365	301,2	208,86	102,21	106,64	772,6	535,79	1 075,1	745,58
Beltheim	140 010 03	300	365	365	770,4	401,69	109,21	292,48	1 378,2	718,54	1 534,2	799,90

Landkreis Verbandsgemeinde Gemeinde	Gem.- Schl.- Nr.	Realsteuer- hebesätze			Realsteueraufbringungskraft				Steuer- einnahmekraft der Gemeinden ²		Steuer- einnahmekraft der Gemeinden ² zuzüglich Schlüssel- zuweisung ³	
		Grund- steuer		Ge- wer- be- steuer	insgesamt		Grund- steuer	Ge- werbe- steuer				
		A	B						1 000 EUR	EUR je Einw.	EUR je Einw.	EUR je Einw.
		%			1 000 EUR	EUR je Einw.	EUR je Einw.	EUR je Einw.	1 000 EUR	EUR je Einw.	1 000 EUR	EUR je Einw.
noch: LK Rhein-Hunsrück-Kreis												
Braunshorn	140 018 03	300	365	365	192,9	318,89	101,72	217,17	395,0	652,94	460,1	760,46
Buch	140 021 03	330	370	365	223,3	248,94	94,11	154,83	509,5	567,98	630,9	703,36
Dommershausen	140 202 03	300	365	365	1 510,1	1 393,06	145,61	1 247,44	1 761,8	1 625,32	1 761,8	1 625,32
Gödenroth	140 042 03	300	365	365	158,9	336,04	106,01	230,03	337,0	712,43	414,3	875,85
Hasselbach	140 046 03	300	365	365	19,5	103,78	102,82	0,96	81,5	433,64	135,8	722,41
Hollnich	140 055 03	300	365	365	50,6	171,48	96,35	75,13	171,5	581,23	171,5	581,23
Kastellaun, St.	140 064 03	300	365	365	3 034,1	581,92	168,21	413,71	4 512,7	865,49	4 850,4	930,27
Korweiler	140 073 03	300	365	365	17,8	202,64	101,80	100,84	41,9	475,72	53,2	604,39
Lahr	140 502 03	300	365	365	22,9	136,10	126,52	9,58	77,5	461,02	117,4	698,93
Mastershausen	140 204 03	300	365	365	431,5	438,92	162,62	276,30	767,1	780,41	767,1	780,41
Michelbach	140 095 03	300	365	365	26,7	162,94	99,74	63,20	75,9	462,74	111,9	682,06
Mörsdorf	140 503 03	300	365	365	94,7	155,46	124,76	30,70	283,1	464,93	416,7	684,25
Roth	140 131 03	300	365	365	37,6	145,55	88,28	57,27	123,9	480,07	182,3	706,58
Spesenroth	140 147 03	300	365	365	26,3	177,95	107,79	70,16	83,1	561,24	119,5	807,39
Uhler	140 153 03	285	340	360	58,3	166,01	96,96	69,04	179,7	512,10	257,0	732,32
Zilshausen	140 504 03	300	365	365	44,6	149,12	107,41	41,71	143,8	480,79	217,7	728,20
VG Kirchberg (Hunsrück)	140 000 04	309	369	378	8 366,8	424,13	145,92	278,21	14 196,2	719,63	16 724,3	847,79
Bärenbach	140 006 04	300	345	370	604,9	1 400,17	321,81	1 078,36	661,2	1 530,51	661,2	1 530,51
Belg	140 007 04	330	365	365	14,7	106,46	83,78	22,68	54,6	395,65	94,9	687,36
Büchenbeuren	140 024 04	336	378	389	1 005,5	587,30	183,72	403,58	1 331,3	777,61	1 451,2	847,66
Dickenschied	140 028 04	300	365	365	180,6	254,38	100,42	153,96	469,8	661,72	469,8	661,72
Dill	140 029 04	370	370	420	25,1	124,76	86,07	38,69	86,9	432,16	138,0	686,40
Dillendorf	140 030 04	350	365	365	63,2	106,22	74,98	31,24	238,9	401,54	412,7	693,57
Gehlweiler	140 040 04	300	365	365	33,4	140,24	88,20	52,03	99,8	419,46	161,8	679,87
Gemünden	140 041 04	340	365	365	336,2	268,72	121,72	147,00	684,3	547,00	895,4	715,73
Hahn	140 044 04	300	365	365	24,8	133,93	116,74	17,19	98,1	530,01	126,7	684,65
Hecken	140 048 04	300	365	365	16,1	146,73	106,72	40,01	51,0	463,95	80,7	734,08
Heinzenbach	140 049 04	300	365	365	50,0	120,81	105,34	15,47	209,5	506,07	269,4	650,75
Henau	140 050 04	280	310	355	72,1	497,14	123,86	373,28	110,9	765,04	118,5	817,09
Hirschfeld (Hunsrück)	140 053 04	300	365	365	65,1	223,67	159,22	64,45	147,2	505,90	215,9	741,77
Kappel	140 062 04	300	365	365	136,7	289,55	109,00	180,55	274,5	581,56	388,0	821,98
Kirchberg (Hunsrück), St.	140 067 04	320	385	385	2 482,5	642,12	163,19	478,93	3 595,9	930,14	3 732,2	965,39
Kludenbach	140 071 04	270	310	330	66,9	689,36	136,56	552,80	104,0	1 071,99	121,6	1 253,27
Laufersweiler	140 081 04	300	365	365	300,9	360,33	95,61	264,72	492,0	589,26	685,9	821,48
Lautzenhausen	140 082 04	300	365	375	540,3	1 440,86	727,33	713,53	845,9	2 255,73	845,9	2 255,73
Lindenschied	140 086 04	320	365	365	79,2	384,56	110,77	273,80	155,5	754,78	155,5	754,78
Maitzborn	140 090 04	300	365	370	69,6	644,74	131,18	513,56	94,9	879,00	111,8	1 035,23
Metzenhausen	140 094 04	300	365	365	47,1	412,95	109,68	303,26	81,1	711,37	112,8	989,61
Nieder Kostenz	140 105 04	320	365	365	83,2	462,06	100,99	361,07	141,4	785,63	167,4	930,18
Niedersohren	140 107 04	320	365	365	63,7	139,66	88,44	51,23	216,9	475,75	279,0	611,91
Niederweiler	140 109 04	300	365	365	321,6	830,96	116,10	714,87	415,6	1 074,00	415,6	1 074,00
Ober Kostenz	140 111 04	285	340	352	16,7	64,79	109,13	-44,34	123,8	479,84	214,3	830,63
Raversbeuren	140 120 04	300	365	365	25,1	205,94	140,63	65,31	67,8	555,75	100,2	821,05
Reckershausen	140 122 04	275	315	330	132,8	369,82	129,14	240,68	230,4	641,88	250,7	698,29
Rödelhausen	140 128 04	300	365	365	23,7	161,07	113,73	47,33	59,9	407,14	114,1	775,92
Rödern	140 129 04	320	365	365	44,6	232,49	89,16	143,34	110,1	573,40	152,2	792,96
Rohrbach	140 130 04	320	365	365	17,7	101,20	90,12	11,08	66,1	377,54	124,2	709,51
Schlierschied	140 135 04	300	365	365	63,3	345,86	146,62	199,24	146,9	802,83	146,9	802,83
Schwarzen	140 141 04	300	365	365	19,0	137,51	110,74	26,77	48,6	352,49	93,4	676,78
Sohren	140 145 04	360	370	390	1 161,0	358,35	133,19	225,16	1 993,0	615,13	2 451,5	756,64
Sohrschied	140 146 04	300	365	365	17,9	175,30	104,00	71,30	52,9	519,03	56,7	556,15
Todenroth	140 151 04	300	365	365	11,1	137,56	121,86	15,69	29,3	361,12	60,7	749,57
Unzenberg	140 154 04	320	365	380	59,8	142,70	92,21	50,49	221,3	528,09	290,8	693,96
Wahlenau	140 159 04	300	365	365	22,0	114,44	111,20	3,24	84,6	440,78	148,4	772,94
Womrath	140 163 04	300	365	365	25,4	127,45	116,20	11,25	118,8	597,00	150,9	758,32
Woppenroth	140 164 04	320	370	390	24,7	99,13	117,59	-18,46	108,8	437,10	149,4	600,07
Würrich	140 165 04	285	338	352	18,9	123,41	109,42	13,98	72,5	473,93	108,1	706,42
VG Rheinböllen	140 000 05	299	357	368	4 959,0	488,43	113,51	374,91	8 815,0	868,21	9 275,9	913,61
Argenthal	140 003 05	300	365	370	401,8	243,25	109,89	133,36	1 038,5	628,63	1 155,3	699,34
Benzweiler	140 011 05	300	365	370	26,4	128,92	101,78	27,14	106,3	518,60	152,3	743,02

Landkreis Verbandsgemeinde Gemeinde	Gem.- Schl.- Nr.	Realsteuer- hebesätze			Realsteueraufbringungskraft				Steuer- einnahmekraft der Gemeinden ²		Steuer- einnahmekraft der Gemeinden ² zuzüglich Schlüssel- zuweisung ³	
		Grund- steuer		Ge- wer- be- steuer	insgesamt		Grund- steuer	Ge- werbe- steuer				
		A	B						1 000 EUR	EUR je Einw.	EUR je Einw.	EUR je Einw.
		%			1 000 EUR	EUR je Einw.	EUR je Einw.	EUR je Einw.	1 000 EUR	EUR je Einw.	1 000 EUR	EUR je Einw.
noch: LK Rhein-Hunsrück-Kreis												
Dichtelbach	140 027 05	220	240	352	109,6	165,59	96,85	68,74	400,9	605,52	444,0	670,72
Ellern (Hunsrück)	140 035 05	300	365	365	297,5	347,12	131,75	215,37	737,3	860,35	737,3	860,35
Erbach	140 037 05	300	365	370	96,7	369,15	106,52	262,63	196,9	751,62	217,9	831,80
Kisselbach	140 068 05	290	-	340	120,2	203,00	8,40	194,60	349,9	591,01	372,3	628,81
Liebshausen	140 085 05	300	365	365	160,9	326,44	106,49	219,95	389,3	789,70	389,3	789,70
Mörschbach	140 096 05	300	338	370	151,0	440,12	151,08	289,04	270,3	788,13	270,3	788,13
Rheinböllen, St.	140 125 05	330	365	370	3 381,9	841,89	127,84	714,04	4 580,5	1 140,27	4 737,6	1 179,38
Riesweiler	140 127 05	300	365	365	107,3	152,81	120,59	32,22	472,6	673,27	504,6	718,82
Schnorbach	140 138 05	300	365	365	90,9	381,73	102,38	279,35	197,9	831,42	197,9	831,42
Steinbach	140 148 05	300	365	365	14,8	114,18	102,22	11,96	74,6	573,48	97,0	746,14
VG Sankt Goar-Oberwesel												
Damscheid	140 025 06	340	365	370	302,0	480,15	113,28	366,87	504,6	802,23	609,5	968,96
Laudert	140 080 06	340	365	370	731,7	1 793,39	148,18	1 645,21	791,6	1 940,23	791,6	1 940,23
Niederburg	140 104 06	330	365	370	88,0	130,79	112,30	18,50	373,0	554,16	477,9	710,06
Oberwesel, St.	140 112 06	360	410	370	1 062,6	375,60	168,51	207,09	2 228,1	787,58	2 299,5	812,83
Perscheid	140 116 06	340	365	370	102,2	282,25	107,22	175,03	223,6	617,80	265,2	732,67
Sankt Goar, St.	140 133 06	420	400	370	647,5	239,21	146,41	92,79	1 599,6	590,92	1 869,2	690,50
Urbar	140 155 06	340	400	370	175,2	243,40	137,63	105,77	452,7	628,75	453,2	629,46
Wiebelsheim	140 161 06	320	345	370	2 009,8	3 820,83	280,16	3 540,67	1 963,1	3 732,10	1 963,1	3 732,10
VG Simmern / Hunsrück												
Altweidelbach	140 002 07	300	365	365	53,8	219,49	105,89	113,60	140,3	572,81	174,3	711,34
Belgweiler	140 008 07	320	370	390	17,2	82,44	83,42	-0,98	101,5	485,41	136,4	652,76
Bergenhäuser	140 012 07	-	-	360	19,4	171,37	-	171,37	48,5	429,07	60,5	535,13
Biebern	140 015 07	285	340	360	45,9	150,41	114,69	35,72	178,5	585,29	213,9	701,29
Bubach	140 020 07	255	290	330	63,0	233,28	110,54	122,74	173,1	641,00	183,8	680,89
Budenbach	140 023 07	290	340	360	134,7	701,51	115,41	586,10	201,7	1 050,54	201,7	1 050,54
Fronhofen	140 039 07	290	340	360	33,8	152,45	110,10	42,34	124,6	561,17	147,0	661,97
Holzbach	140 056 07	300	365	365	79,6	158,80	109,74	49,06	281,9	562,66	353,1	704,79
Horn	140 058 07	300	365	365	58,4	169,16	106,10	63,06	213,3	618,22	246,7	715,08
Keidelheim	140 065 07	290	340	360	61,7	207,85	107,72	100,12	246,4	829,59	246,4	829,59
Klosterkumbd	140 070 07	300	365	365	140,1	517,04	138,13	378,91	241,9	892,72	241,9	892,72
Külz (Hunsrück)	140 076 07	300	365	365	97,3	201,43	117,11	84,32	301,0	623,14	350,4	725,41
Kümbdchen	140 077 07	300	365	365	80,1	166,45	92,49	73,96	260,9	542,37	323,5	672,64
Laubach	140 079 07	300	365	365	54,1	130,05	124,81	5,23	199,1	478,56	279,2	671,18
Mengerschied	140 092 07	300	365	365	143,9	201,01	104,97	96,04	417,5	583,04	535,7	748,18
Mutterschied	140 099 07	300	365	365	52,0	103,68	79,17	24,50	166,0	330,76	336,5	670,30
Nannhausen	140 100 07	300	365	370	99,1	184,61	100,31	84,30	344,9	642,33	394,2	734,07
Neuerkirch	140 101 07	280	200	360	150,9	531,20	140,04	391,17	260,3	916,54	260,3	916,54
Niederkumbd	140 106 07	280	340	350	454,5	1 485,34	112,24	1 373,10	520,8	1 702,08	520,8	1 702,08
Ohlweiler	140 113 07	300	365	370	129,4	382,88	126,89	256,00	275,6	815,43	298,2	882,21
Oppertshausen	140 115 07	300	365	370	34,8	302,18	110,38	191,80	90,3	785,49	90,3	785,49
Pleizenhausen	140 118 07	300	365	365	48,8	195,15	106,48	88,67	158,4	633,53	158,4	633,53
Ravengiersburg	140 119 07	300	365	370	59,7	190,66	103,94	86,73	179,6	573,72	211,7	676,49
Rayerschied	140 121 07	-	-	330	2,6	24,90	-	24,90	50,9	484,54	65,7	625,98
Reich	140 123 07	300	365	365	258,9	772,70	122,28	650,43	387,6	1 156,92	387,6	1 156,92
Riegenroth	140 126 07	-	-	350	105,0	408,55	-	408,55	159,7	621,27	159,7	621,27
Sargenroth	140 134 07	300	365	365	215,3	483,87	102,37	381,50	349,5	785,43	379,8	853,50
Schönborn	140 139 07	300	365	365	34,8	134,97	99,68	35,29	139,2	539,52	186,2	721,67
Simmern/Hunsrück, St.	140 144 07	300	365	365	8 899,2	1 146,81	207,48	939,33	11 083,2	1 428,25	11 533,8	1 486,32
Tiefenbach	140 150 07	300	365	365	120,3	160,39	95,14	65,24	397,5	530,01	538,6	718,08
Wahlbach	140 158 07	-	-	365	108,9	633,09	-	633,09	167,1	971,40	167,1	971,40
Wüschheim	140 166 07	300	365	365	107,9	363,26	154,19	209,07	216,0	727,28	216,0	727,28
LK Rhein-Lahn-Kreis												
Lahnstein, gkSt.	141 075 00	300	390	400	10 172,2	570,35	141,48	428,87	16 924,1	948,93	18 436,4	1 033,72
VG Bad Ems												
Arzbach	141 201 01	313	373	365	311,1	187,85	94,58	93,27	1 022,5	617,43	1 149,4	694,06

Landkreis Verbandsgemeinde Gemeinde	Gem.- Schl.- Nr.	Realsteuer- hebesätze			Realsteueraufbringungskraft				Steuer- einnahmekraft der Gemeinden ²		Steuer- einnahmekraft der Gemeinden ² zuzüglich Schlüssel- zuweisung ³	
		Grund- steuer		Ge- wer- be- steuer	insgesamt		Grund- steuer	Ge- werbe- steuer				
		A	B						1 000 EUR	EUR je Einw.	EUR je Einw.	EUR je Einw.
		%			1 000 EUR	EUR je Einw.	EUR je Einw.	EUR je Einw.	1 000 EUR	EUR je Einw.	1 000 EUR	EUR je Einw.
noch: LK Rhein-Lahn-Kreis												
Bad Ems, St.	141 006 01	310	380	366	6 446,2	706,28	122,13	584,15	8 696,0	952,78	9 071,5	993,92
Becheln	141 008 01	320	365	365	117,3	179,37	109,57	69,80	422,4	645,89	487,0	744,57
Dausenau	141 025 01	318	365	365	316,2	254,40	101,93	152,47	804,1	646,93	804,1	646,93
Fachbach	141 041 01	300	365	365	501,9	393,05	117,14	275,91	1 003,6	785,92	1 003,6	785,92
Frücht	141 044 01	308	365	365	122,5	214,99	119,35	95,64	337,2	591,51	392,6	688,71
Kemmenau	141 071 01	323	365	365	94,7	205,90	108,18	97,73	331,9	721,43	331,9	721,43
Miellen	141 086 01	343	378	386	174,9	467,52	123,07	344,45	307,4	821,94	307,5	822,08
Nievern	141 098 01	300	365	365	272,9	279,93	135,92	144,01	608,1	623,74	608,1	623,74
VG Diez	141 000 03	301	365	366	9 690,8	389,19	108,54	280,65	19 037,0	764,54	21 167,1	850,08
Altendiez	141 002 03	300	365	365	398,7	180,15	90,96	89,19	1 386,2	626,41	1 676,0	757,34
Aull	141 005 03	300	365	365	82,2	193,51	83,19	110,32	278,4	655,04	278,4	655,04
Balduinstein	141 503 03	300	395	370	105,6	183,97	103,26	80,71	319,4	556,43	401,3	699,19
Birlenbach	141 014 03	300	365	365	217,1	141,34	92,80	48,54	844,4	549,74	1 111,1	723,38
Charlottenberg	141 021 03	300	365	380	51,7	342,68	90,92	251,76	99,0	655,48	131,4	870,30
Cramberg	141 022 03	300	345	365	124,3	251,66	76,25	175,40	297,4	602,00	340,5	689,20
Diez, St.	141 029 03	300	365	365	6 017,6	557,65	134,40	423,26	9 573,7	887,19	10 121,8	937,98
Dörnberg	141 030 03	320	365	365	40,0	84,98	68,75	16,23	198,4	421,16	304,8	647,15
Eppenrod	141 038 03	300	365	365	124,7	177,06	78,36	98,71	422,6	600,34	485,0	688,93
Geilnau	141 045 03	300	365	365	52,4	147,60	63,59	84,01	217,2	611,96	248,9	701,04
Gückingen	141 049 03	300	365	365	383,2	362,17	85,94	276,23	879,0	830,86	879,0	830,86
Hambach	141 052 03	300	365	365	52,4	115,12	82,63	32,48	284,6	625,46	299,0	657,10
Heistenbach	141 053 03	300	365	365	407,9	383,01	104,17	278,84	820,3	770,24	820,3	770,24
Hirschberg	141 057 03	300	365	365	42,1	117,00	78,56	38,43	182,3	506,39	251,5	698,57
Holzappel	141 059 03	300	365	365	689,1	661,35	100,64	560,71	1 068,7	1 025,65	1 125,0	1 079,62
Holzheim	141 061 03	300	365	365	340,3	391,19	100,85	290,33	749,9	861,97	855,7	983,56
Horhausen	141 062 03	300	365	365	51,9	182,04	95,12	86,92	180,9	634,70	206,9	725,81
Isselbach	141 064 03	300	358	365	56,3	153,32	78,20	75,11	193,4	527,09	310,8	846,94
Langenscheid	141 076 03	300	370	365	128,9	260,31	85,75	174,56	296,5	599,04	401,0	810,09
Laurenburg	141 077 03	300	365	365	67,8	211,89	69,41	142,49	152,3	475,95	241,6	755,08
Scheidt	141 124 03	300	365	400	177,9	577,54	96,62	480,92	290,3	942,43	300,6	975,85
Steinsberg	141 130 03	290	343	355	33,8	148,07	83,60	64,47	132,0	579,08	155,3	680,96
Wasenbach	141 133 03	300	365	365	44,9	134,77	68,30	66,47	170,0	510,43	221,4	664,74
VG Hahnstätten	141 000 04	364	385	388	1 893,3	199,38	91,18	108,20	5 634,9	593,40	6 622,4	697,39
Burgschwalbach	141 020 04	390	390	390	199,8	189,01	81,97	107,04	626,3	592,49	750,1	709,63
Flacht	141 043 04	360	390	390	166,0	157,65	79,62	78,03	622,9	591,54	798,4	758,17
Hahnstätten	141 051 04	390	390	395	665,5	226,20	101,99	124,21	1 895,1	644,16	2 132,6	724,87
Kaltenholzhausen	141 065 04	335	365	375	192,9	329,67	96,86	232,81	413,6	707,06	450,6	770,18
Lohrheim	141 081 04	340	375	390	62,7	107,18	85,98	21,20	262,8	449,30	351,4	600,61
Mudershausen	141 089 04	340	365	375	88,7	207,21	69,28	137,93	222,7	520,37	223,5	522,19
Netzbach	141 093 04	350	390	390	51,5	131,83	73,68	58,15	194,6	497,71	267,8	684,98
Niederneisen	141 095 04	390	390	395	236,4	166,38	82,55	83,82	781,8	550,16	928,0	653,04
Oberneisen	141 102 04	335	370	395	61,3	80,34	91,98	-11,65	375,8	492,56	480,9	630,32
Schiesheim	141 125 04	370	380	380	168,5	621,80	156,45	465,35	239,3	882,92	239,3	882,92
VG Katzenelnbogen	141 000 05	299	361	362	2 823,0	306,78	92,47	214,31	6 274,7	681,89	7 258,0	788,74
Allendorf	141 001 05	270	300	342	437,7	657,21	75,95	581,26	607,6	912,25	607,6	912,25
Berghausen	141 010 05	300	365	401	47,2	152,24	94,25	57,98	169,0	545,25	215,1	693,72
Berndroth	141 011 05	300	378	400	70,4	177,24	75,56	101,68	230,2	579,78	258,2	650,28
Biebrich	141 013 05	300	330	365	48,6	148,14	66,44	81,70	175,7	535,81	220,4	671,80
Bremberg	141 018 05	300	365	365	32,0	110,02	98,42	11,60	114,8	394,46	168,3	578,30
Dörsdorf	141 032 05	300	365	365	87,3	206,97	73,34	133,63	280,8	665,34	367,2	870,19
Ebertshausen	141 034 05	300	365	365	10,9	84,85	81,28	3,57	65,5	511,74	99,8	779,66
Eisighofen	141 036 05	300	365	400	37,5	137,96	80,56	57,40	152,8	561,68	165,4	608,02
Ergeshausen	141 039 05	300	365	365	20,1	142,38	77,51	64,87	66,5	471,79	101,8	722,08
Gutenacker	141 050 05	300	365	365	62,9	176,15	89,48	86,68	220,7	618,20	250,1	700,65
Herold	141 054 05	300	365	352	75,8	177,00	70,22	106,79	234,4	547,72	293,7	686,17
Katzenelnbogen, St.	141 068 05	300	365	365	1 354,1	616,91	127,31	489,60	2 038,7	928,78	2 182,8	994,44
Klingelbach	141 073 05	300	365	365	101,6	144,78	88,68	56,11	413,9	589,57	492,6	701,64
Kördorf	141 074 05	300	365	370	43,6	83,17	86,07	-2,90	254,3	485,38	331,1	631,90
Mittelfischbach	141 088 05	300	410	365	125,1	992,59	82,66	909,93	165,5	1 313,32	168,1	1 333,97

Landkreis Verbandsgemeinde Gemeinde	Gem.- Schl.- Nr.	Realsteuer- hebesätze			Realsteueraufbringungskraft				Steuer- einnahmekraft der Gemeinden ²		Steuer- einnahmekraft der Gemeinden ² zuzüglich Schlüssel- zuweisung ³	
		Grund- steuer		Ge- wer- be- steuer	insgesamt		Grund- steuer	Ge- werbe- steuer				
		A	B						1 000 EUR	EUR je Einw.	EUR je Einw.	EUR je Einw.
		%			1 000 EUR	EUR je Einw.	EUR je Einw.	EUR je Einw.	1 000 EUR	EUR je Einw.	1 000 EUR	EUR je Einw.
noch: LK Rhein-Lahn-Kreis												
Niedertiefenbach	141 096 05	300	365	365	16,2	78,86	66,24	12,62	95,3	465,00	148,6	724,70
Oberfischbach	141 101 05	300	365	365	20,9	121,72	62,67	59,05	88,9	516,99	118,6	689,37
Reckenroth	141 113 05	290	340	355	20,3	97,83	120,87	-23,04	129,0	620,39	129,0	620,39
Rettert	141 117 05	300	395	365	66,1	160,10	90,77	69,32	260,0	629,43	291,0	704,71
Roth	141 118 05	300	365	400	17,7	88,31	66,05	22,26	83,9	419,42	125,2	626,10
Schönborn	141 126 05	300	350	365	127,0	177,14	79,63	97,52	427,2	595,87	523,6	730,28
VG Loreley	141 000 09	321	382	393	4 791,1	285,32	132,21	153,11	10 501,1	625,36	12 437,6	740,69
Auel	141 004 09	300	340	372	28,0	134,05	134,62	-0,57	78,5	375,56	129,1	617,65
Bornich	141 016 09	375	427	413	419,9	432,02	141,88	290,14	755,4	777,17	755,4	777,17
Braubach, St.	141 501 09	320	380	400	425,6	140,05	113,39	26,66	1 609,2	529,51	1 726,1	567,99
Dachsenhausen	141 023 09	300	365	365	275,0	274,43	134,31	140,12	658,8	657,51	767,2	765,71
Dahlheim	141 024 09	350	380	410	142,5	166,12	131,67	34,45	455,7	531,09	535,3	623,84
Dörscheid	141 031 09	285	338	365	88,9	217,98	165,05	52,93	238,4	584,23	267,2	654,81
Filsen	141 042 09	305	377	368	105,5	162,35	118,24	44,11	385,2	592,68	471,1	724,79
Kamp-Bornhofen	141 066 09	349	369	397	447,2	283,02	122,78	160,24	944,7	597,92	1 217,1	770,33
Kaub, St.	141 069 09	331	388	392	173,9	205,10	110,49	94,61	451,0	531,89	514,9	607,18
Kestert	141 072 09	330	380	400	140,1	239,43	134,41	105,02	285,0	487,13	453,8	775,80
Lierschied	141 079 09	300	365	365	101,6	215,33	147,52	67,81	264,7	560,82	331,0	701,38
Lykershausen	141 083 09	310	375	400	45,6	198,98	142,48	56,49	127,6	557,09	165,5	722,79
Nochern	141 099 09	300	365	400	86,5	168,54	134,63	33,91	236,6	461,27	340,7	664,23
Osterspai	141 108 09	320	377	368	381,6	309,76	134,04	175,72	860,9	698,79	919,4	746,24
Patersberg	141 109 09	350	425	450	71,2	179,30	163,67	15,63	203,5	512,49	266,5	671,34
Prath	141 112 09	300	365	400	46,2	155,00	144,47	10,53	188,7	633,28	212,4	712,66
Reichenberg	141 114 09	335	395	435	27,8	152,84	136,82	16,02	70,8	389,19	124,3	683,08
Reitzenhain	141 115 09	300	365	390	50,1	159,40	133,45	25,95	161,0	512,60	223,7	712,48
Skt. Goarshn., Loreleyst., St.	141 121 09	381	430	425	554,7	426,72	135,72	291,00	853,5	656,51	1 222,5	940,40
Sauerthal	141 122 09	300	365	400	25,1	150,91	119,40	31,51	72,6	437,08	101,5	611,33
Weisel	141 136 09	300	365	383	1 041,5	980,72	162,26	818,45	1 337,0	1 258,94	1 337,0	1 258,94
Weyer	141 138 09	325	382	393	112,6	236,56	150,36	86,20	262,4	551,20	355,8	747,40
VG Nassau	141 000 06	310	383	383	3 577,9	319,14	99,36	219,79	7 572,3	675,44	8 453,5	754,04
Attenhausen	141 003 06	330	385	385	103,2	254,19	82,07	172,12	255,5	629,41	271,5	668,70
Dessighofen	141 026 06	300	365	365	12,6	66,21	66,21	-	91,4	478,41	130,1	681,15
Dienethal	141 027 06	320	395	385	26,4	123,56	79,24	44,32	99,4	464,33	130,6	610,27
Dornholzhausen	141 033 06	325	395	385	25,1	126,76	78,82	47,94	102,3	516,43	137,2	693,06
Geisig	141 046 06	300	365	365	83,8	244,89	92,74	152,15	227,3	664,73	234,2	684,69
Hörmberg	141 058 06	300	365	365	37,4	107,48	66,04	41,43	151,9	436,39	232,7	668,74
Lollschied	141 082 06	325	390	390	17,5	97,41	68,95	28,46	111,9	621,64	111,9	621,64
Misselberg	141 087 06	300	365	365	28,3	275,23	55,61	219,62	50,8	493,33	72,2	700,51
Nassau, St.	141 091 06	328	393	393	2 004,6	441,84	112,90	328,94	3 400,3	749,45	3 578,9	788,83
Obernhof	141 103 06	320	385	365	44,7	117,84	92,25	25,59	155,2	409,51	253,3	668,22
Oberwies	141 106 06	300	365	370	20,1	144,89	88,84	56,05	69,8	502,08	90,1	648,21
Pohl	141 111 06	300	365	365	42,6	121,02	72,30	48,72	192,2	546,13	215,8	612,97
Schweighausen	141 127 06	315	385	380	46,2	215,00	81,35	133,65	155,5	723,38	171,7	798,77
Seelbach	141 128 06	300	365	365	321,4	783,84	91,85	691,99	427,3	1 042,29	484,1	1 180,70
Singhofen	141 129 06	300	365	365	585,5	327,49	117,19	210,29	1 304,6	729,64	1 304,6	729,64
Sulzbach	141 132 06	325	395	380	19,2	97,64	56,77	40,87	89,5	454,12	140,7	714,35
Weinähr	141 135 06	315	385	380	60,0	138,26	86,10	52,16	242,8	559,46	301,5	694,66
Winden	141 139 06	320	385	385	90,2	132,29	81,27	51,02	392,6	575,69	514,3	754,05
Zimmerschied	141 141 06	300	365	365	8,9	92,38	92,42	-0,04	52,1	542,19	78,2	814,74
VG Nastätten	141 000 07	294	358	362	6 851,1	428,84	160,72	268,12	12 829,2	803,03	13 780,2	862,56
Berg	141 009 07	285	338	352	54,2	218,54	138,52	80,02	157,5	635,17	167,0	673,55
Bettendorf	141 012 07	300	365	365	125,9	392,34	146,32	246,02	259,6	808,71	276,2	860,48
Bogel	141 015 07	300	365	365	208,9	278,58	164,25	114,33	511,5	681,95	543,5	724,71
Buch	141 019 07	300	365	365	143,5	244,55	147,55	96,99	374,0	637,19	442,4	753,70
Diethardt	141 502 07	300	365	365	71,8	308,22	139,79	168,43	154,3	662,22	168,1	721,65
Ehr	141 035 07	300	365	365	11,3	171,42	165,79	5,64	46,3	701,80	46,3	701,80
Endlichhofen	141 037 07	300	365	365	22,4	152,33	140,34	11,99	87,7	596,56	98,3	668,52
Eschbach	141 040 07	300	365	365	49,4	318,46	196,15	122,31	104,4	673,28	104,4	673,28
Gemmerich	141 047 07	300	365	365	154,8	290,50	177,73	112,77	398,1	746,96	411,4	771,84

Landkreis Verbandsgemeinde Gemeinde	Gem.- Schl.- Nr.	Realsteuer- hebesätze		Realsteueraufbringungskraft				Steuer- einnahmekraft der Gemeinden ²		Steuer- einnahmekraft der Gemeinden ² zuzüglich Schlüssel- zuweisung ³		
		Grund- steuer		Ge- wer- be- steuer	insgesamt		Grund- steuer	Ge- werbe- steuer				
		A	B									
		%			1 000 EUR	EUR je Einw.	EUR je Einw.	EUR je Einw.	1 000 EUR	EUR je Einw.	1 000 EUR	EUR je Einw.

noch: LK Rhein-Lahn-Kreis

Hainau	141 110 07	285	338	355	46,4	274,36	163,48	110,88	117,0	692,36	142,4	842,59
Himmighofen	141 055 07	285	338	352	58,5	187,98	164,95	23,03	180,6	580,77	212,2	682,45
Holzhausen an der Haide	141 060 07	285	338	345	588,0	502,60	161,88	340,72	1 090,7	932,25	1 090,7	932,25
Hunzel	141 063 07	300	365	365	46,8	179,48	155,50	23,98	161,7	619,49	173,4	664,44
Kasdorf	141 067 07	300	365	365	41,0	175,99	159,64	16,35	130,5	560,17	166,0	712,31
Kehlbach	141 070 07	285	338	352	46,3	257,34	130,15	127,19	114,2	634,51	130,6	725,32
Lautert	141 078 07	290	340	355	114,0	426,98	167,66	259,32	217,7	815,23	217,7	815,23
Lipporn	141 080 07	285	338	352	49,9	184,18	169,42	14,76	148,1	546,44	187,5	692,00
Marienfels	141 084 07	300	365	365	86,1	293,89	140,80	153,09	191,3	652,90	212,8	726,40
Miehlen	141 085 07	300	365	365	2 294,0	1 184,33	190,44	993,89	2 822,5	1 457,17	2 822,5	1 457,17
Nastätten, St.	141 092 07	300	365	365	1 639,9	394,20	166,68	227,52	3 130,1	752,42	3 458,1	831,28
Niederbachheim	141 094 07	285	338	352	54,0	210,22	140,05	70,17	153,1	595,63	186,7	726,65
Niederwallmenach	141 097 07	285	338	352	195,7	480,95	143,52	337,43	331,3	814,08	331,3	814,08
Oberbachheim	141 100 07	325	340	352	33,8	165,76	139,43	26,33	120,8	591,93	141,3	692,46
Obertiefenbach	141 104 07	265	306	337	105,9	270,06	154,44	115,61	265,7	677,77	296,2	755,54
Oberwallmenach	141 105 07	285	338	352	80,9	437,45	142,19	295,26	136,8	739,46	142,5	770,46
Oelsberg	141 107 07	300	365	365	203,3	392,53	155,97	236,56	448,6	865,95	448,6	865,95
Rettershain	141 116 07	300	365	365	46,9	145,50	126,67	18,83	161,7	502,26	233,1	723,86
Ruppertshofen	141 120 07	300	365	365	75,5	220,00	147,65	72,36	207,3	604,34	215,1	627,26
Strüth	141 131 07	300	365	365	59,6	192,87	130,25	62,62	168,5	545,43	193,0	624,74
Weidenbach	141 134 07	300	365	365	19,3	160,88	153,61	7,27	58,5	487,11	82,5	687,41
Welterod	141 137 07	300	365	365	91,2	201,74	133,94	67,79	274,1	606,36	304,9	674,60
Winterwerb	141 140 07	300	365	365	31,7	181,24	127,66	53,58	105,1	600,49	133,2	761,39

LK Rhein-Pfalz-Kreis

	338 000 00	300	365	364	59 752,6	396,05	148,12	247,93	132 559,5	878,62	139 609,4	925,35
Bobenheim-Roxheim	338 004 00	300	365	365	3 618,3	362,49	139,21	223,28	8 096,5	811,11	9 077,9	909,42
Böhl-Iggelheim	338 005 00	300	365	365	3 766,5	370,98	151,51	219,47	8 534,9	840,63	9 563,6	941,95
Limburgerhof	338 017 00	300	365	365	9 324,0	820,27	180,29	639,98	15 175,6	1 335,06	15 600,2	1 372,41
Mutterstadt	338 019 00	300	365	365	5 114,8	405,68	171,73	233,95	11 151,9	884,51	12 236,8	970,56
Schifferstadt, St.	338 025 00	305	367	373	7 227,4	367,06	149,77	217,29	16 047,8	815,02	18 126,8	920,61
VG Dannstadt-Schauernheim	338 000 01	300	365	365	5 290,4	403,45	160,14	243,31	11 616,8	885,90	11 821,0	901,47
Dannstadt-Schauernheim	338 006 01	300	365	365	3 661,8	522,82	171,98	350,84	6 974,6	995,81	7 178,8	1 024,96
Hochdorf-Assenheim	338 014 01	300	365	365	1 079,7	338,03	157,10	180,93	2 680,7	839,28	2 680,7	839,28
Rödersheim-Gronau	338 022 01	300	365	365	548,9	188,31	135,02	53,29	1 961,5	672,90	1 961,5	672,90
VG Lamsheim-Heßheim	338 000 06	300	362	365	5 178,7	316,96	121,88	195,07	13 008,5	796,16	13 265,3	811,88
Beindersheim	338 002 06	300	350	365	1 105,3	346,93	122,28	224,65	2 514,0	789,07	2 514,7	789,29
Großniedesheim	338 009 06	300	365	365	288,4	234,25	122,12	112,14	966,2	784,90	966,2	784,90
Heßheim	338 012 06	300	365	365	688,0	230,87	129,43	101,44	2 195,6	736,77	2 346,1	787,29
Heuchelheim bei Frankenthal	338 013 06	300	365	365	197,9	160,24	126,31	33,93	855,9	693,05	855,9	693,05
Kleinniedesheim	338 015 06	300	365	365	157,6	171,68	118,45	53,23	682,4	743,41	682,4	743,41
Lamsheim	338 016 06	300	365	365	2 741,6	403,82	118,00	285,82	5 794,4	853,49	5 899,9	869,04
VG Maxdorf	338 000 04	302	368	368	5 273,8	417,07	149,34	267,73	11 575,9	915,45	11 773,9	931,11
Birkenheide	338 003 04	300	365	365	827,3	268,45	117,32	151,13	2 518,4	817,14	2 518,4	817,14
Fußgönheim	338 008 04	300	365	365	1 569,9	607,56	185,30	422,26	2 696,1	1 043,39	2 696,1	1 043,39
Maxdorf	338 018 04	305	370	370	2 876,5	412,17	150,16	262,01	6 361,3	911,49	6 559,4	939,87
VG Rheinauen	338 000 08	300	365	365	6 857,9	287,30	144,96	142,34	19 003,8	796,14	19 374,1	811,65
Altrip	338 001 08	300	365	365	2 054,7	270,75	151,40	119,35	6 207,9	818,02	6 326,5	833,64
Neuhofen	338 020 08	300	365	365	2 510,3	348,26	157,94	190,33	5 958,0	826,59	6 070,1	842,13
Otterstadt	338 021 08	300	365	365	744,4	222,08	135,24	86,84	2 442,7	728,73	2 442,7	728,73
Waldsee	338 026 08	300	365	365	1 548,5	270,67	125,76	144,91	4 395,1	768,24	4 534,8	792,66
VG Römerberg-Dudenhofen	338 000 07	300	365	349	8 100,7	383,83	133,43	250,40	18 347,8	869,36	18 769,7	889,35
Dudenhofen	338 007 07	300	365	330	1 567,9	266,56	137,84	128,72	4 615,5	784,69	4 796,5	815,45
Hanhofen	338 010 07	300	365	365	906,8	355,20	117,59	237,61	1 877,2	735,28	1 969,1	771,29
Harthausen	338 011 07	300	365	330	2 120,8	689,01	139,55	549,46	3 539,6	1 149,97	3 539,6	1 149,97
Römerberg	338 023 07	300	365	365	3 505,2	365,42	132,98	232,45	8 315,5	866,92	8 464,5	882,46

Landkreis Verbandsgemeinde Gemeinde	Gem.- Schl.- Nr.	Realsteuer- hebesätze			Realsteueraufbringungskraft				Steuer- einnahmekraft der Gemeinden ²		Steuer- einnahmekraft der Gemeinden ² zuzüglich Schlüssel- zuweisung ³	
		Grund- steuer		Ge- wer- be- steuer	insgesamt		Grund- steuer	Ge- werbe- steuer				
		A	B						1 000 EUR	EUR je Einw.	EUR je Einw.	EUR je Einw.
		%			1 000 EUR	EUR je Einw.	EUR je Einw.	EUR je Einw.	1 000 EUR	EUR je Einw.	1 000 EUR	EUR je Einw.
LK Südliche Weinstraße	337 000 00	306	368	376	49 879,7	453,27	133,81	319,46	93 435,5	849,07	98 665,2	896,59
VG Annweiler am Trifels	337 000 01	303	370	373	5 569,2	332,77	120,83	211,94	11 559,7	690,71	13 248,5	791,62
Albersweiler	337 001 01	300	365	380	463,1	239,47	107,83	131,65	1 115,0	576,51	1 315,8	680,34
Annweiler am Trifels, St.	337 501 01	310	375	375	3 528,5	504,29	141,68	362,61	6 087,8	870,06	6 407,7	915,78
Dernbach	337 017 01	300	365	365	84,3	189,93	104,66	85,27	255,3	574,99	336,3	757,36
Eußerthal	337 024 01	300	365	365	123,9	134,48	89,95	44,53	430,2	467,14	666,2	723,39
Gossersweiler-Stein	337 033 01	300	365	365	332,5	242,15	114,21	127,94	830,3	604,71	992,0	722,50
Münchweiler am Klingbach	337 054 01	300	365	365	22,4	108,34	95,45	12,89	88,3	426,60	124,4	601,00
Ramberg	337 064 01	300	365	365	329,5	340,35	119,82	220,53	658,9	680,71	661,3	683,13
Rinnthal	337 067 01	300	365	365	169,5	267,00	113,74	153,26	407,9	642,29	479,4	755,01
Silz	337 074 01	300	365	380	136,6	174,01	103,21	70,79	428,0	545,20	545,0	694,21
Völkersweiler	337 078 01	300	365	365	68,3	115,68	94,79	20,89	244,6	414,62	408,1	691,66
Waldhambach	337 080 01	300	365	340	57,6	156,39	124,16	32,23	228,7	621,52	274,4	745,64
Waldröhrbach	337 081 01	300	365	365	98,7	251,82	95,42	156,40	237,4	605,72	259,9	663,01
Wernersberg	337 083 01	300	365	365	154,3	137,54	96,40	41,14	547,3	487,80	778,1	693,46
VG Bad Bergzabern	337 000 02	301	365	374	7 466,7	311,44	130,12	181,31	16 457,5	686,44	17 965,6	749,35
Bad Bergzabern, St.	337 005 02	325	365	380	3 360,0	424,29	146,46	277,83	5 568,8	703,22	6 050,7	764,08
Barbelroth	337 006 02	300	365	379	95,6	152,30	115,28	37,01	357,6	569,49	428,3	682,04
Birkenhördt	337 008 02	300	365	365	146,8	227,55	102,20	125,35	390,6	605,54	518,7	804,18
Böllenborn	337 013 02	300	365	378	75,1	347,70	135,38	212,32	161,2	746,27	161,2	746,27
Dierbach	337 018 02	300	365	400	87,8	159,36	116,89	42,47	355,7	645,48	400,2	726,25
Dörrenbach	337 019 02	300	365	375	214,2	239,64	122,62	117,02	537,0	600,68	680,8	761,55
Gleiszellen-Gleishorbach	337 029 02	300	365	365	186,6	232,41	130,17	102,24	581,1	723,64	581,1	723,64
Hergersweiler	337 037 02	300	365	380	32,3	132,96	120,98	11,98	156,7	644,93	166,4	684,60
Kapellen-Drusweiler	337 045 02	300	365	375	251,3	263,11	141,35	121,76	647,3	677,85	647,3	677,85
Kapsweyer	337 046 02	300	365	365	141,8	150,05	94,74	55,31	576,7	610,26	696,7	737,27
Klingenmünster	337 049 02	300	365	365	860,4	370,21	112,50	257,71	1 930,3	830,61	1 930,3	830,61
Niederhorbach	337 055 02	300	365	365	68,4	143,91	130,25	13,65	275,6	580,25	302,8	637,50
Niederotterbach	337 056 02	300	365	365	57,9	180,81	108,31	72,50	200,8	627,45	233,6	729,93
Oberhausen	337 058 02	300	365	370	114,9	242,82	127,08	115,74	313,9	663,63	357,4	755,60
Oberrotterbach	337 059 02	300	365	365	278,2	240,68	128,34	112,34	775,6	670,91	878,3	759,77
Oberschlettenbach	337 060 02	300	365	365	14,9	105,32	105,38	-0,06	69,1	490,13	87,7	621,84
Pleisweiler-Oberhofen	337 062 02	300	365	370	274,6	335,25	156,51	178,74	601,9	734,96	601,9	734,96
Schweigen-Rechtenbach	337 071 02	300	365	378	366,8	256,00	134,88	121,12	850,3	593,37	995,6	694,78
Schweighofen	337 072 02	300	365	365	162,0	278,43	143,32	135,11	395,5	679,54	442,5	760,30
Steinfeld	337 076 02	300	365	365	592,4	318,83	114,91	203,92	1 404,8	756,08	1 414,3	761,19
Vorderweidenthal	337 079 02	300	365	365	84,8	142,54	101,12	41,42	306,9	515,79	389,7	654,95
VG Edenkoben	337 000 03	316	371	381	8 647,6	429,41	130,48	298,94	17 144,5	851,35	17 892,8	888,51
Altdorf	337 002 03	320	370	380	343,6	432,69	124,64	308,06	682,6	859,75	682,6	859,75
Böbingen	337 011 03	320	370	380	167,4	218,25	117,09	101,16	564,4	735,92	607,9	792,56
Burnweiler	337 015 03	320	370	380	252,4	308,14	139,45	168,69	634,8	775,10	634,8	775,10
Edenkoben, St.	337 020 03	335	375	385	4 486,8	669,47	137,22	532,26	6 892,0	1 028,34	7 254,1	1 082,38
Edesheim	337 021 03	300	365	365	1 003,4	427,54	133,55	293,98	1 995,8	850,38	2 141,7	912,52
Flemlingen	337 025 03	310	365	380	78,9	189,18	131,41	57,76	255,1	611,78	255,1	611,78
Freimersheim (Pfalz)	337 027 03	320	370	380	323,8	338,40	105,90	232,50	689,2	720,13	744,6	778,02
Gleisweiler	337 028 03	320	370	380	105,7	175,31	139,49	35,82	410,2	680,33	449,5	745,52
Gommersheim	337 032 03	305	365	380	380,7	249,94	105,57	144,37	1 028,1	675,07	1 055,9	693,28
Großfischlingen	337 035 03	320	370	380	187,0	297,31	109,31	188,01	489,7	778,60	489,7	778,60
Hainfeld	337 036 03	320	370	380	146,3	176,93	123,73	53,20	585,9	708,41	585,9	708,41
Kleinfischlingen	337 048 03	300	365	365	86,5	299,21	122,41	176,80	236,7	818,89	236,7	818,89
Rhodt unter Rietburg	337 066 03	320	370	380	464,3	410,56	151,78	258,78	922,4	815,58	922,4	815,58
Roschbach	337 069 03	300	365	380	94,5	112,88	113,75	-0,87	507,4	606,23	581,9	695,16
Venningen	337 077 03	320	370	380	378,6	404,49	148,15	256,34	804,8	859,83	804,8	859,83
Weyher in der Pfalz	337 084 03	320	370	380	147,6	263,64	140,08	123,55	445,3	795,12	445,3	795,12
VG Herxheim	337 000 04	305	372	375	11 419,6	768,17	129,05	639,12	17 176,6	1 155,43	17 607,8	1 184,43
Herxheim bei Landau/Pfalz	337 038 04	315	380	380	6 738,0	641,53	130,36	511,17	11 215,5	1 067,83	11 538,2	1 098,57
Herxheimweyher	337 039 04	300	365	365	146,2	277,36	113,43	163,93	399,8	758,59	411,2	780,28
Insheim	337 044 04	300	365	380	1 419,4	669,54	95,47	574,07	2 143,3	1 010,98	2 240,2	1 056,70
Rohrbach	337 068 04	285	338	365	3 116,1	1 815,88	167,34	1 648,54	3 418,1	1 991,90	3 418,1	1 991,90

Landkreis Verbandsgemeinde Gemeinde	Gem.- Schl.- Nr.	Realsteuer- hebesätze			Realsteueraufbringungskraft				Steuer- einnahmekraft der Gemeinden ²		Steuer- einnahmekraft der Gemeinden ² zuzüglich Schlüssel- zuweisung ³		
		Grund- steuer		Ge- wer- be- steuer	insgesamt		Grund- steuer	Ge- werbe- steuer					
		A	B						1 000 EUR	EUR je Einw.	EUR je Einw.	EUR je Einw.	1 000 EUR
				%									
noch: LK Südliche Weinstraße													
VG Landau-Land	337 000 05	298	361	362	4 028,7	290,82	135,26	155,56	10 018,6	723,21	10 434,8	753,25	
Billigheim-Ingenheim	337 007 05	300	365	365	1 226,3	315,24	131,11	184,14	2 845,2	731,41	2 932,9	753,95	
Birkweiler	337 009 05	300	365	365	229,5	323,29	127,88	195,41	619,9	873,16	619,9	873,16	
Böchingen	337 012 05	300	365	355	330,8	424,13	161,12	263,02	687,6	881,56	687,6	881,56	
Eschbach	337 022 05	300	365	365	241,3	388,64	129,17	259,47	501,2	807,06	501,2	807,06	
Frankweiler	337 026 05	270	315	345	271,1	320,78	139,60	181,18	660,8	782,00	660,8	782,00	
Göcklingen	337 031 05	300	365	365	184,2	203,09	114,72	88,37	529,4	583,69	626,7	690,92	
Heuchelheim-Klingen	337 040 05	300	365	365	178,5	205,68	144,98	60,70	547,1	630,24	603,6	695,40	
Ilbesheim bei Landau i. d. Pf.	337 042 05	300	365	365	292,5	249,18	159,24	89,94	771,6	657,25	771,6	657,25	
Impflingen	337 043 05	300	365	365	206,1	232,91	136,15	96,76	568,2	642,06	634,6	717,03	
Knöringen	337 050 05	285	338	352	92,1	188,76	107,79	80,97	310,6	636,39	339,0	694,70	
Leinsweiler	337 051 05	300	365	365	143,1	335,88	215,68	120,19	358,4	841,33	358,4	841,33	
Ranschbach	337 065 05	300	365	365	133,0	205,25	101,39	103,86	380,9	587,83	449,4	693,59	
Sieboldingen	337 073 05	300	365	365	281,3	271,49	122,23	149,26	749,6	723,59	761,0	734,57	
Walsheim	337 082 05	300	365	365	218,8	380,56	130,28	250,28	488,1	848,82	488,1	848,82	
VG Maikammer	337 000 06	317	370	381	3 720,2	459,05	137,26	321,79	7 087,0	874,50	7 215,3	890,34	
Kirrweiler (Pfalz)	337 047 06	320	370	380	1 351,9	668,93	163,31	505,61	2 132,5	1 055,18	2 132,5	1 055,18	
Maikammer	337 052 06	311	370	383	1 727,8	398,85	118,44	280,41	3 524,9	813,68	3 653,2	843,30	
Sankt Martin	337 070 06	320	370	380	640,5	365,78	153,76	212,02	1 429,6	816,45	1 429,6	816,45	
VG Offenbach an der Queich	337 000 07	300	368	375	9 027,8	729,64	165,78	563,86	13 991,6	1 130,82	14 300,4	1 155,78	
Bornheim	337 014 07	300	365	375	2 578,8	1 743,62	242,40	1 501,22	3 166,5	2 140,94	3 166,5	2 140,94	
Essingen	337 023 07	300	365	383	705,5	316,08	130,59	185,50	1 632,8	731,54	1 750,8	784,40	
Hochstadt (Pfalz)	337 041 07	300	365	370	869,7	360,59	119,05	241,54	1 909,4	791,61	1 909,4	791,61	
Offenbach an der Queich	337 061 07	300	370	375	4 873,7	779,80	178,25	601,55	7 283,0	1 165,29	7 473,9	1 195,82	
LK Südwestpfalz	340 000 00	301	368	361	30 215,0	313,76	136,22	177,53	64 628,7	671,11	74 011,4	768,54	
VG Dahrner Felsenland	340 000 01	300	366	365	5 419,5	373,24	145,58	227,66	10 039,5	691,42	11 814,0	813,63	
Bobenthal	340 001 01	300	365	365	51,3	167,58	129,39	38,19	149,2	487,72	188,6	616,30	
Bruchweiler-Bärenbach	340 501 01	300	365	365	363,6	237,64	127,89	109,75	887,0	579,76	1 204,8	787,43	
Bundenthal	340 502 01	300	365	365	233,0	207,83	125,64	82,19	617,6	550,97	763,6	681,20	
Busenberg	340 002 01	300	365	365	227,9	188,69	127,51	61,18	634,6	525,36	873,3	722,95	
Dahn, St.	340 004 01	300	365	365	3 265,1	722,22	174,41	547,80	4 630,7	1 024,26	4 962,8	1 097,72	
Erweiler	340 009 01	300	365	365	279,8	231,64	121,13	110,52	671,7	556,06	768,0	635,75	
Erlenbach bei Dahn	340 010 01	300	365	365	145,0	454,57	142,31	312,26	221,6	694,62	228,4	716,03	
Fischbach bei Dahn	340 011 01	300	365	365	357,2	229,10	138,76	90,34	818,5	525,04	1 001,5	642,37	
Hirschthal	340 021 01	300	365	365	11,2	111,24	108,24	3,00	33,6	333,02	54,1	536,07	
Ludwigswinkel	340 029 01	300	365	365	171,7	220,98	172,59	48,39	407,3	524,22	522,6	672,54	
Niederschlettenbach	340 033 01	300	365	368	41,7	136,14	115,43	20,71	143,6	469,32	214,7	701,55	
Nothweiler	340 034 01	300	365	365	24,5	166,54	154,48	12,07	69,5	472,61	97,5	663,19	
Rumbach	340 039 01	300	365	365	69,2	153,51	122,98	30,53	203,4	451,09	281,5	624,07	
Schindhard	340 043 01	300	365	365	115,4	201,03	126,50	74,53	355,8	619,88	374,4	652,30	
Schönau (Pfalz)	340 045 01	305	387	373	62,9	160,39	142,93	17,47	195,1	497,71	278,3	709,94	
VG Hauenstein	340 000 02	300	365	365	4 546,2	523,63	151,30	372,33	7 241,1	834,04	7 977,2	918,82	
Darstein	340 005 02	300	365	365	51,3	272,84	126,65	146,19	113,2	602,14	136,5	725,94	
Dimbach	340 006 02	300	365	365	21,4	123,93	111,88	12,05	85,2	492,72	126,1	728,88	
Hauenstein	340 014 02	300	365	365	2 398,3	614,48	174,94	439,54	3 610,7	925,10	3 747,9	960,26	
Hinterweidenthal	340 020 02	300	365	365	503,4	320,83	143,37	177,46	969,1	617,66	1 154,3	735,70	
Lug	340 030 02	300	365	365	211,3	358,21	123,58	234,63	433,9	735,45	512,2	868,14	
Schwanheim	340 047 02	300	365	365	1 060,2	1 827,98	133,40	1 694,58	1 128,2	1 945,11	1 128,2	1 945,11	
Spirkelbach	340 049 02	300	365	365	103,6	147,73	102,16	45,58	391,5	558,48	484,6	691,35	
Wilgartswiesen	340 057 02	300	365	365	196,6	201,02	143,98	57,05	509,3	520,80	687,4	702,86	
VG Pirmasens-Land	340 000 03	307	375	365	2 939,0	237,77	128,02	109,75	7 400,4	598,69	8 912,5	721,02	
Bottenbach	340 205 03	300	365	365	195,9	258,79	97,35	161,44	468,3	618,59	530,1	700,23	
Eppenbrunn	340 008 03	300	365	365	283,2	209,61	141,93	67,68	674,3	499,14	944,7	699,28	
Hilst	340 019 03	300	365	365	55,0	156,74	123,32	33,42	176,0	501,53	219,2	624,48	
Kröppen	340 026 03	300	365	365	114,4	166,46	133,35	33,11	385,9	561,71	472,0	687,08	

Landkreis Verbandsgemeinde Gemeinde	Gem.- Schl.- Nr.	Realsteuer- hebesätze			Realsteueraufbringungskraft				Steuer- einnahmekraft der Gemeinden ²		Steuer- einnahmekraft der Gemeinden ² zuzüglich Schlüssel- zuweisung ³	
		Grund- steuer		Ge- wer- be- steuer	insgesamt		Grund- steuer	Ge- werbe- steuer				
		A	B									
		%	1 000 EUR	EUR je Einw.					EUR je Einw.	EUR je Einw.	1 000 EUR	EUR je Einw.
noch: LK Südwestpfalz												
Lemberg	340 028 03	330	395	365	818,8	209,40	126,00	83,40	2 194,5	561,26	2 838,5	725,96
Obersimten	340 036 03	300	370	365	254,3	409,52	128,89	280,63	507,8	817,73	507,8	817,73
Ruppertsweiler	340 040 03	300	365	365	395,2	273,51	126,76	146,75	1 028,8	711,98	1 033,0	714,89
Schweix	340 048 03	300	365	365	107,6	322,26	133,22	189,04	213,3	638,65	236,4	707,88
Trulben	340 052 03	300	365	365	280,9	236,06	129,21	106,85	665,8	559,51	803,8	675,47
Vinningen	340 053 03	300	365	365	433,7	252,91	132,90	120,01	1 085,6	633,00	1 326,9	773,70
VG Rodalben	340 000 04	300	365	365	5 561,4	390,82	141,72	249,10	10 550,7	741,44	10 982,1	771,75
Clausen	340 003 04	300	365	365	319,9	232,46	136,73	95,73	844,4	613,66	987,4	717,58
Donsieders	340 007 04	300	365	365	270,6	279,52	136,36	143,17	617,5	637,89	627,0	647,68
Leimen	340 027 04	300	365	365	285,7	305,93	144,96	160,97	591,0	632,81	606,9	649,77
Merzalben	340 031 04	300	365	365	609,7	521,53	143,25	378,29	985,6	843,14	988,4	845,52
Münchweiler an der Rodalb	340 032 04	300	365	365	1 603,8	567,52	156,68	410,84	2 630,0	930,64	2 630,3	930,76
Rodalben, St.	340 038 04	300	365	365	2 471,8	355,29	136,69	218,60	4 882,1	701,76	5 142,1	739,12
VG Thaleischweiler-Wallhalben	340 000 09	302	371	367	4 251,0	237,68	130,03	107,65	10 629,8	594,34	13 172,6	736,52
Biedershausen	340 204 09	300	365	365	22,0	105,92	99,40	6,52	114,4	550,11	135,6	652,10
Herschberg	340 017 09	305	375	380	102,2	125,83	124,44	1,38	393,7	484,87	570,5	702,60
Hettenhausen	340 018 09	300	365	365	34,6	142,47	120,61	21,86	105,3	433,40	163,4	672,51
Höheischweiler	340 023 09	300	381	365	212,7	243,90	119,43	124,47	503,0	576,82	586,0	672,07
Höhrfröschen	340 024 09	315	387	365	209,1	229,57	130,78	98,79	583,9	640,91	688,3	755,52
Knopp-Labach	340 215 09	300	365	365	45,6	106,79	107,44	-0,65	202,2	473,44	326,4	764,51
Krähenberg	340 216 09	300	365	365	45,3	285,09	142,19	142,90	92,0	578,33	107,4	675,16
Maßweiler	340 217 09	305	379	373	246,4	243,44	111,64	131,80	632,8	625,27	652,0	644,23
Nünschweiler	340 035 09	300	365	365	187,7	241,92	139,91	102,01	431,4	555,91	510,9	658,33
Obernheim-Kirchenarnbach	340 219 09	310	380	380	205,2	121,99	76,27	45,73	620,3	368,80	1 209,3	718,98
Petersberg	340 037 09	300	379	365	327,0	367,44	153,71	213,74	650,7	731,08	682,7	767,08
Reifenberg	340 220 09	300	365	365	155,8	191,64	110,38	81,26	494,4	608,12	596,7	733,96
Rieschweiler-Mühlbach	340 222 09	300	368	365	492,1	228,68	114,57	114,11	1 246,5	579,24	1 442,2	670,16
Saalsstadt	340 041 09	300	365	365	83,4	268,10	132,20	135,89	224,3	721,36	229,9	739,26
Schauerberg	340 042 09	300	365	365	30,8	166,42	101,35	65,07	92,1	497,70	143,6	776,44
Schmitshausen	340 224 09	300	365	365	78,5	199,34	106,58	92,76	226,0	573,59	288,5	732,25
Thaleischweiler-Fröschen	340 051 09	300	365	365	1 141,6	339,55	186,57	152,99	2 301,6	684,60	2 812,3	836,49
Wallhalben	340 225 09	310	380	380	236,3	268,85	123,53	145,32	570,7	649,25	734,0	835,05
Weselberg	340 055 09	300	365	365	324,9	252,21	141,78	110,43	885,6	687,59	930,1	722,13
Winterbach (Pfalz)	340 228 09	300	380	365	69,7	136,98	77,74	59,24	259,0	508,82	362,7	712,61
VG Waldfischbach-Burgalben	340 000 06	300	366	365	6 025,9	490,07	157,50	332,56	10 612,9	863,12	11 388,5	926,20
Geiselberg	340 012 06	300	365	365	573,3	696,61	198,27	498,34	884,8	1 075,06	890,7	1 082,25
Heltersberg	340 015 06	300	365	365	1 459,1	718,41	167,79	550,62	2 381,0	1 172,32	2 391,8	1 177,64
Hermersberg	340 016 06	300	365	365	571,6	334,26	142,80	191,46	1 248,3	730,02	1 387,9	811,63
Höheinöd	340 022 06	300	365	365	435,0	346,60	135,88	210,72	847,1	674,99	985,3	785,12
Horbach	340 025 06	300	365	365	199,5	358,82	158,13	200,69	427,0	767,92	582,7	1 048,06
Schmalenberg	340 044 06	300	365	365	166,8	223,32	129,00	94,32	475,1	636,01	523,9	701,40
Steinalben	340 050 06	300	365	365	112,4	273,42	196,08	77,34	262,5	638,71	331,3	806,19
Waldfischbach-Burgalben	340 054 06	300	368	365	2 508,2	526,60	158,12	368,48	4 087,1	858,09	4 294,8	901,71
VG Zweibrücken-Land	340 000 08	299	370	591	1 472,1	90,16	112,05	-21,89	8 154,3	499,44	9 764,5	598,06
Althornbach	340 201 08	300	365	365	-389,2	-535,31	199,43	-734,74	-35,8	-49,24	-35,8	-49,24
Battweiler	340 202 08	300	382	365	138,8	200,64	94,82	105,82	420,2	607,20	509,2	735,89
Bechhofen	340 203 08	300	366	365	346,0	166,26	101,16	65,10	1 335,9	641,94	1 485,2	713,68
Contwig	340 206 08	300	365	365	189,5	39,51	121,71	-82,19	2 167,9	452,12	2 425,1	505,76
Dellfeld	340 207 08	300	373	365	257,7	181,19	89,29	91,90	767,7	539,88	989,8	696,07
Dietrichingen	340 208 08	300	365	365	68,7	193,55	121,69	71,87	190,0	535,17	245,4	691,37
Großbundenbach	340 209 08	315	380	365	51,9	154,78	100,63	54,15	188,3	562,06	236,7	706,58
Großsteinhausen	340 210 08	300	378	365	105,4	177,44	99,32	78,12	339,5	571,52	415,2	698,91
Hornbach, St.	340 211 08	300	365	365	296,7	200,48	123,29	77,19	840,2	567,71	993,5	671,30
Käshofen	340 212 08	300	365	365	127,3	185,57	107,28	78,29	427,5	623,19	496,8	724,23
Kleinbundenbach	340 213 08	300	365	365	56,4	131,86	97,41	34,45	223,2	521,52	281,4	657,49
Kleinsteinhausen	340 214 08	300	373	365	105,9	139,72	90,98	48,74	399,9	527,62	502,8	663,30
Mauschbach	340 218 08	255	290	330	-63,0	-201,27	148,63	-349,91	92,7	296,20	92,7	296,20
Riedelberg	340 221 08	300	365	365	43,6	92,69	76,37	16,31	197,6	420,41	325,9	693,49

Landkreis Verbandsgemeinde Gemeinde	Gem.- Schl.- Nr.	Realsteuer- hebesätze			Realsteueraufbringungskraft				Steuer- einnahmekraft der Gemeinden ²		Steuer- einnahmekraft der Gemeinden ² zuzüglich Schlüssel- zuweisung ³		
		Grund- steuer		Ge- wer- be- steuer	insgesamt		Grund- steuer	Ge- werbe- steuer					
		A	B						1 000 EUR	EUR je Einw.	EUR je Einw.	EUR je Einw.	1 000 EUR
				%									
noch: LK Südwestfalz													
Rosenkopf	340 223 08	300	365	365	44,3	121,16	100,27	20,89	207,7	567,51	253,8	693,4	
Walshausen	340 226 08	300	365	365	38,0	117,65	99,83	17,82	165,8	513,29	217,8	674,21	
Wiesbach	340 227 08	300	365	365	54,0	107,66	87,13	20,53	226,0	450,13	328,9	655,24	
LK Trier-Saarburg	235 000 00	339	403	375	44 083,8	302,47	110,49	191,98	88 639,1	608,17	112 618,1	772,70	
VG Hermeskeil	235 000 01	394	445	367	4 675,7	321,11	108,24	212,87	9 447,5	648,82	11 603,2	796,87	
Bescheid	235 005 01	350	365	365	53,5	138,68	89,58	49,09	162,2	420,32	272,0	704,73	
Beuren (Hochwald)	235 008 01	400	400	380	100,3	105,79	77,78	28,00	415,2	437,98	689,2	726,99	
Damflos	235 014 01	400	400	370	103,7	169,51	66,62	102,89	327,2	534,71	394,9	645,26	
Geisfeld	235 030 01	400	440	365	129,4	256,28	76,66	179,62	289,3	572,88	412,6	816,99	
Grimburg	235 035 01	350	365	365	47,5	100,71	75,26	25,46	211,9	448,99	314,7	666,69	
Gusenburg	235 036 01	400	400	380	145,4	124,57	74,80	49,78	571,3	489,55	799,6	685,13	
Hermeskeil, St.	235 045 01	400	480	365	3 096,3	534,58	151,14	383,44	4 890,6	844,37	5 288,9	913,13	
Hinzert-Pöler	235 047 01	400	400	365	42,0	139,65	70,23	69,43	136,4	453,16	206,4	685,62	
Naurath (Wald)	235 092 01	400	400	380	24,7	107,93	77,61	30,32	88,0	384,36	170,6	744,86	
Neuhütten	235 093 01	400	400	365	106,3	139,71	79,29	60,43	384,2	504,87	547,7	719,72	
Rascheid	235 112 01	400	400	375	119,2	256,97	76,76	180,21	279,4	602,22	362,8	781,97	
Reinsfeld	235 114 01	400	400	380	552,0	239,71	92,47	147,24	1 345,8	584,37	1 674,5	727,10	
Züsch	235 153 01	400	400	365	155,2	249,85	68,12	181,73	345,9	556,94	469,5	756,00	
VG Kell am See	235 000 02	314	405	365	2 859,5	306,55	102,12	204,43	5 974,9	640,53	7 383,2	791,51	
Baldringen	235 003 02	300	300	330	27,8	103,24	69,41	33,83	127,5	473,99	205,0	762,22	
Greimerath	235 033 02	300	400	365	146,3	145,75	70,68	75,07	420,2	418,52	710,4	707,57	
Hedder	235 040 02	300	400	365	50,9	196,66	146,44	50,22	158,2	610,86	213,3	823,66	
Hentern	235 043 02	300	400	365	72,0	185,66	66,63	119,03	206,2	531,41	280,2	722,09	
Kell am See	235 058 02	300	400	365	1 217,8	639,28	145,46	493,82	1 804,2	947,08	1 884,2	989,07	
Lampaden	235 072 02	300	400	365	117,9	211,31	77,25	134,06	290,2	520,02	436,0	781,28	
Mandern	235 081 02	300	450	365	430,0	490,85	118,09	372,76	840,4	959,30	890,1	1 016,10	
Paschel	235 105 02	300	400	365	32,5	139,53	75,54	64,00	125,8	539,74	176,5	757,66	
Schillingen	235 119 02	300	400	365	515,7	434,13	90,84	343,29	906,3	762,85	992,5	835,40	
Schömerich	235 123 02	310	400	365	19,2	143,13	71,84	71,30	62,4	465,75	95,5	712,54	
Vierherrenborn	235 140 02	390	460	365	56,7	282,24	115,15	167,09	120,0	597,08	140,5	699,19	
Waldweiler	235 142 02	330	400	365	123,6	153,70	80,79	72,90	396,8	493,57	512,6	637,55	
Zerf	235 152 02	300	400	365	49,0	32,46	100,90	-68,44	516,8	342,46	846,5	560,95	
VG Konz	235 000 03	361	414	408	9 194,1	293,16	119,02	174,14	18 303,3	583,61	24 067,6	767,41	
Kanzem	235 055 03	300	400	365	98,4	155,03	105,77	49,26	310,9	489,55	443,7	698,70	
Konz, St.	235 068 03	420	420	420	6 308,2	354,97	129,38	225,59	11 803,4	664,19	14 549,7	818,73	
Nittel	235 095 03	300	400	370	403,2	170,48	110,46	60,02	823,8	348,32	1 564,2	661,40	
Oberbillig	235 096 03	320	400	365	159,7	162,16	94,04	68,11	390,8	396,78	666,8	676,95	
Onsdorf	235 101 03	400	400	365	40,1	290,70	103,66	187,04	88,8	643,59	97,0	702,94	
Pellingen	235 106 03	300	400	365	184,7	177,11	99,76	77,35	571,7	548,12	677,2	649,29	
Tawern	235 132 03	300	400	365	443,8	168,38	96,18	72,20	1 173,9	445,35	1 774,9	673,33	
Temmels	235 133 03	300	400	365	86,1	117,26	77,63	39,63	244,0	332,38	460,7	627,66	
Wasserliesch	235 143 03	300	400	370	785,9	342,88	130,26	212,62	1 453,9	634,35	1 738,3	758,44	
Wawern	235 144 03	450	450	365	96,0	165,18	76,44	88,74	292,3	503,07	391,3	673,41	
Wellen	235 146 03	400	440	365	138,5	182,93	126,32	56,61	271,4	358,58	532,6	703,61	
Wiltingen	235 148 03	400	400	400	449,4	315,40	101,67	213,72	878,4	616,42	1 171,3	821,93	
VG Ruwer	235 000 04	371	401	381	3 499,7	193,59	85,36	108,23	10 005,9	553,48	13 224,6	731,53	
Bonerath	235 010 04	350	400	380	80,3	330,50	61,44	269,05	141,0	580,13	229,6	944,84	
Farschweiler	235 021 04	300	400	380	150,9	189,06	69,37	119,68	347,2	435,05	575,7	721,49	
Gusterath	235 037 04	400	400	380	513,6	271,87	88,56	183,31	1 308,6	692,77	1 450,4	767,81	
Gutweiler	235 038 04	400	440	390	110,3	167,83	86,31	81,52	342,9	521,94	494,8	753,14	
Herl	235 044 04	350	400	380	74,3	276,23	68,34	207,89	150,8	560,46	186,3	692,72	
Hinzenburg	235 046 04	400	400	380	19,5	138,98	63,00	75,98	59,9	427,99	84,4	602,56	
Holzerath	235 050 04	300	400	340	34,4	80,86	75,88	4,99	208,1	489,74	274,7	646,44	
Kasel	235 056 04	400	400	380	236,5	184,92	102,34	82,58	760,4	594,55	925,6	723,72	
Korlingen	235 070 04	400	400	380	141,2	185,76	75,76	109,99	481,7	633,86	543,6	715,28	
Lorscheid	235 080 04	300	400	380	186,5	319,95	76,39	243,56	360,5	618,28	494,0	847,29	

Landkreis Verbandsgemeinde Gemeinde	Gem.- Schl.- Nr.	Realsteuer- hebesätze			Realsteueraufbringungskraft				Steuer- einnahmekraft der Gemeinden ²		Steuer- einnahmekraft der Gemeinden ² zuzüglich Schlüssel- zuweisung ³	
		Grund- steuer		Ge- wer- be- steuer	insgesamt		Grund- steuer	Ge- werbe- steuer				
		A	B						1 000 EUR	EUR je Einw.	EUR je Einw.	EUR je Einw.
		%			1 000 EUR	EUR je Einw.	EUR je Einw.	EUR je Einw.	1 000 EUR	EUR je Einw.	1 000 EUR	EUR je Einw.
noch: LK Trier-Saarburg												
Mertesdorf	235 085 04	350	400	380	285,3	170,82	108,10	62,72	1 006,2	602,52	1 194,5	715,27
Morscheid	235 090 04	400	400	400	102,9	107,75	65,79	41,96	442,7	463,55	696,5	729,35
Ollmuth	235 100 04	350	400	380	36,9	229,29	69,30	159,99	91,3	567,10	120,2	746,60
Osburg	235 103 04	350	400	380	483,8	197,49	77,89	119,60	1 277,0	521,24	1 587,2	647,82
Pluwig	235 107 04	400	400	380	293,1	191,55	88,78	102,77	802,1	524,23	1 090,9	713,00
Riveris	235 116 04	400	400	380	44,0	109,66	67,00	42,66	197,1	491,43	288,5	719,47
Schöndorf	235 124 04	400	400	380	116,8	159,79	71,31	88,48	364,0	498,01	538,1	736,16
Sommerau	235 129 04	400	400	380	20,5	262,54	67,54	195,00	44,5	570,62	58,9	754,56
Thomm	235 135 04	350	400	380	123,5	117,02	67,46	49,57	499,4	473,38	742,4	703,69
Waldrach	235 141 04	400	400	380	445,7	222,40	109,68	112,72	1 120,4	559,06	1 648,2	822,47
VG Saarburg	235 000 05	320	398	366	6 403,4	279,24	122,91	156,33	12 172,6	530,81	17 344,9	756,36
Ayl	235 002 05	320	400	365	205,5	133,26	111,96	21,30	726,4	471,06	929,0	602,45
Fisch	235 025 05	300	375	365	36,2	95,84	84,67	11,17	116,7	308,85	252,5	667,94
Freudenburg	235 028 05	365	380	375	488,0	285,57	107,23	178,35	831,9	486,77	1 236,3	723,40
Irsch	235 052 05	320	400	365	253,8	168,73	98,59	70,14	719,6	478,43	1 069,4	711,01
Kastel-Staad	235 057 05	320	400	365	93,7	230,14	78,21	151,92	207,5	509,76	311,3	764,89
Kirf	235 062 05	320	400	365	161,9	203,18	94,21	108,97	334,0	419,09	539,9	677,42
Mannebach	235 082 05	320	400	365	40,7	123,30	81,86	41,44	124,9	378,34	228,6	692,83
Merzkirchen	235 154 05	320	400	365	96,5	125,06	96,20	28,86	257,4	333,44	562,0	727,92
Ockfen	235 098 05	320	400	365	80,2	128,93	85,06	43,87	309,9	498,26	431,3	693,38
Palzem	235 104 05	300	400	365	229,4	154,79	107,58	47,21	488,2	329,39	1 004,2	677,59
Saarburg, St.	235 118 05	320	400	365	3 435,4	485,50	172,71	312,79	5 286,8	747,14	5 975,8	844,51
Schoden	235 122 05	320	400	365	80,2	109,71	72,46	37,25	309,7	423,66	529,4	724,23
Serrig	235 126 05	400	400	365	335,0	205,77	101,39	104,38	799,4	491,03	1 292,4	793,87
Taben-Rodt	235 131 05	320	400	365	117,1	150,47	102,58	47,89	327,2	420,57	572,8	736,25
Trassem	235 136 05	320	400	365	252,3	217,51	102,16	115,36	579,8	499,82	846,6	729,84
Wincheringen	235 149 05	300	400	365	497,5	246,79	110,78	136,01	753,4	373,69	1 563,5	775,54
VG Schweich an der Röm. Weinstr.	235 000 06	317	371	367	10 437,4	379,05	121,53	257,51	19 590,6	711,46	21 909,0	795,65
Bekond	235 004 06	325	385	370	342,4	393,10	97,22	295,88	590,1	677,52	726,7	834,33
Detzem	235 015 06	300	365	365	85,1	141,81	101,99	39,83	272,6	454,40	344,6	574,30
Ensch	235 019 06	300	365	365	74,7	152,86	96,02	56,84	208,5	426,28	325,3	665,16
Fell	235 022 06	300	400	365	349,7	142,49	76,83	65,66	1 041,1	424,24	1 662,4	677,42
Föhren	235 026 06	320	365	380	2 052,1	731,83	127,50	604,33	2 985,1	1 064,60	2 986,5	1 065,10
Kenn	235 060 06	300	365	365	591,3	233,63	141,65	91,97	1 713,1	676,86	1 713,1	676,86
Klüsserath	235 063 06	300	365	365	233,3	219,69	104,25	115,44	524,3	493,66	722,9	680,70
Köwerich	235 067 06	300	380	365	146,0	434,60	113,68	320,91	249,0	741,15	249,0	741,15
Leiwien	235 074 06	300	380	365	692,9	432,25	211,67	220,58	1 217,0	759,20	1 217,0	759,20
Longen	235 077 06	300	365	365	14,1	141,33	74,25	67,08	43,0	429,56	65,3	652,94
Longuich	235 078 06	300	350	350	1 459,1	1 112,14	165,25	946,88	1 839,6	1 402,15	1 840,3	1 402,68
Mehring	235 083 06	300	365	365	540,4	233,34	119,84	113,49	1 297,0	560,01	1 427,2	616,23
Naurath (Eifel)	235 091 06	300	400	380	37,6	106,61	71,99	34,61	146,7	415,44	231,2	654,88
Pölich	235 108 06	300	365	365	231,1	478,49	101,35	377,14	341,7	707,41	341,7	707,41
Riol	235 115 06	350	400	400	186,1	152,18	93,35	58,82	692,0	565,80	882,8	721,87
Schleich	235 120 06	400	420	420	36,0	171,62	109,45	62,17	90,6	431,23	149,2	710,53
Schweich, St.	235 125 06	300	365	365	2 918,5	385,49	116,11	269,38	5 516,0	728,57	6 177,2	815,91
Thörnich	235 134 06	300	365	365	30,1	179,30	180,76	-1,46	96,0	571,35	96,0	571,35
Tritenheim	235 207 06	395	400	365	416,7	396,87	131,63	265,23	727,4	692,76	750,5	714,78
VG Trier-Land	235 000 07	376	403	365	7 014,0	319,54	97,22	222,33	13 144,3	598,83	17 085,5	778,38
Aach	235 001 07	380	400	380	174,0	156,16	78,09	78,06	566,4	508,46	805,4	722,94
Franzenheim	235 027 07	380	400	380	76,9	209,99	65,27	144,72	171,8	469,50	269,2	735,63
Hockweiler	235 048 07	380	400	380	48,2	171,68	71,11	100,57	183,0	651,17	198,9	707,77
Igel	235 051 07	380	420	380	372,7	180,83	103,81	77,01	988,6	479,65	1 443,5	700,40
Kordel	235 069 07	400	400	380	334,6	162,09	103,57	58,52	996,4	482,76	1 447,7	701,41
Langsur	235 073 07	375	400	380	389,2	231,24	92,65	138,60	696,7	413,94	1 089,4	647,31
Newel	235 094 07	400	410	380	363,2	128,87	82,05	46,83	1 247,2	442,60	1 839,9	652,92
Ralingen	235 111 07	380	400	380	466,0	221,72	88,95	132,76	992,0	471,94	1 580,5	751,91
Trierweiler	235 137 07	380	400	355	3 427,3	901,69	136,84	764,85	4 444,1	1 169,20	4 444,1	1 169,20
Welschbillig	235 501 07	350	400	380	526,2	198,04	87,99	110,04	1 199,2	451,34	1 819,8	684,92
Zemmer	235 151 07	380	400	380	835,8	278,31	82,35	195,96	1 658,8	552,38	2 146,9	714,93

Landkreis Verbandsgemeinde Gemeinde	Gem.- Schl.- Nr.	Realsteuer- hebesätze			Realsteueraufbringungskraft				Steuer- einnahmekraft der Gemeinden ²		Steuer- einnahmekraft der Gemeinden ² zuzüglich Schlüssel- zuweisung ³	
		Grund- steuer		Ge- wer- be- steuer	insgesamt		Grund- steuer	Ge- werbe- steuer				
		A	B						1 000 EUR	EUR je Einw.	EUR je Einw.	EUR je Einw.
		%			1 000 EUR	EUR je Einw.	EUR je Einw.	EUR je Einw.	1 000 EUR	EUR je Einw.	1 000 EUR	EUR je Einw.
LK Vulkaneifel	233 000 00	336	406	369	31 617,8	520,78	111,66	409,13	49 365,7	813,11	57 239,4	942,80
VG Daun	233 000 01	319	408	379	8 868,7	389,69	102,79	286,91	16 454,2	723,01	19 644,2	863,18
Betteldorf	233 006 01	300	365	365	27,5	97,74	66,93	30,81	103,5	368,37	190,6	678,43
Bleckhausen	233 008 01	300	365	380	32,4	108,95	79,64	29,31	132,4	445,93	214,6	722,61
Brockscheid	233 011 01	300	370	365	58,0	282,93	79,65	203,28	106,0	516,95	139,0	678,08
Darscheid	233 014 01	300	400	365	139,7	164,91	74,10	90,80	470,9	555,96	739,4	872,96
Daun, St.	233 501 01	430	430	390	4 671,1	588,08	128,18	459,90	7 637,0	961,47	8 068,9	1 015,86
Demerath	233 016 01	300	365	365	44,1	144,01	68,91	75,10	115,9	378,85	217,9	712,13
Deudesfeld	233 017 01	300	500	365	167,1	465,49	107,27	358,22	284,5	792,50	297,9	829,80
Dockweiler	233 018 01	300	365	365	293,5	438,10	78,06	360,04	457,8	683,35	487,8	727,99
Dreis-Brück	233 020 01	300	365	365	208,8	248,53	144,23	104,31	529,7	630,64	543,1	646,55
Ellscheid	233 021 01	300	365	365	82,2	311,50	76,77	234,73	143,4	543,12	192,2	728,02
Gefell	233 025 01	300	365	365	18,1	179,59	83,33	96,27	49,3	487,94	88,4	875,31
Gillenfeld	233 027 01	300	440	365	447,6	314,11	85,40	228,71	924,9	649,08	1 111,5	779,97
Hinterweiler	233 030 01	300	365	365	15,5	69,22	58,29	10,94	68,9	307,71	169,4	756,06
Hörscheid	233 031 01	285	338	352	18,6	146,09	82,84	63,25	64,8	509,87	89,7	705,92
Immerath	233 034 01	300	400	365	38,1	154,40	70,69	83,72	96,3	389,94	168,9	683,63
Kirchweiler	233 039 01	300	365	365	78,8	211,78	67,07	144,71	211,0	567,24	271,5	729,77
Kradenbach	233 040 01	300	365	365	16,1	114,99	81,36	33,63	59,6	425,93	104,9	749,34
Mehren	233 042 01	300	440	365	401,6	279,25	117,00	162,25	919,6	639,47	919,6	639,47
Meisburg	233 043 01	300	365	365	75,4	310,10	85,98	224,13	126,4	520,30	169,4	697,31
Mückeln	233 046 01	300	365	365	36,4	169,44	77,73	91,71	106,6	495,77	158,6	737,72
Nerdlen	233 049 01	300	365	365	744,9	3 210,96	275,31	2 935,65	713,9	3 077,12	713,9	3 077,12
Niederstadtfeld	233 052 01	300	365	365	223,0	483,84	102,74	381,10	367,5	797,23	510,6	1 107,58
Oberstadtfeld	233 055 01	300	365	365	90,6	168,01	76,42	91,59	305,4	566,53	420,6	780,26
Sarmersbach	233 061 01	270	317	352	42,6	226,80	71,81	154,99	97,5	518,46	159,5	848,23
Saxler	233 062 01	300	365	380	6,6	89,55	73,73	15,82	23,0	310,59	52,3	707,08
Schalkenmehren	233 063 01	300	365	365	239,3	416,90	120,37	296,52	440,7	767,70	440,7	767,70
Schönbach	233 064 01	300	406	365	45,4	175,16	63,52	111,64	116,5	449,64	191,4	739,04
Schutz	233 065 01	300	371	365	42,7	294,50	92,15	202,35	70,1	483,59	99,2	684,06
Steineberg	233 067 01	300	365	365	38,0	163,19	60,15	103,04	104,3	447,81	173,3	743,99
Steiningen	233 068 01	300	405	365	86,7	440,26	78,35	361,91	152,1	772,19	160,8	816,22
Strohn	233 070 01	300	325	350	37,0	70,78	63,21	7,57	170,2	325,43	323,2	617,91
Strotzbüsch	233 071 01	320	365	365	104,4	257,72	74,77	182,96	185,4	457,89	311,3	768,72
Üdersdorf	233 075 01	300	365	365	117,4	106,90	65,08	41,81	483,4	440,30	797,2	726,07
Udler	233 074 01	320	365	380	30,9	107,74	57,83	49,91	138,7	483,12	224,3	781,39
Utzerath	233 077 01	300	365	380	31,6	169,98	77,87	92,12	82,9	445,69	128,5	690,72
Wallenborn	233 079 01	320	440	365	62,8	144,98	71,45	73,54	235,2	543,13	331,7	766,04
Weidenbach	233 081 01	300	338	365	42,3	170,03	106,42	63,61	114,6	460,07	166,5	668,59
Winkel (Eifel)	233 084 01	350	365	380	11,8	90,01	74,76	15,24	44,3	338,18	96,1	733,86
VG Gerolstein	233 000 02	387	393	365	10 688,9	791,19	119,94	671,25	14 124,0	1 045,45	15 107,6	1 118,26
Berlingen	233 004 02	370	370	370	535,0	2 420,65	119,33	2 301,33	538,8	2 437,94	538,8	2 437,94
Birresborn	233 204 02	400	400	380	327,8	286,57	99,95	186,62	658,9	575,92	854,7	747,13
Densborn	233 209 02	380	380	365	1 005,3	1 986,75	117,61	1 869,14	1 067,9	2 110,40	1 067,9	2 110,40
Duppach	233 211 02	380	380	365	82,3	285,81	79,67	206,13	157,0	545,30	215,6	748,51
Gerolstein, St.	233 026 02	400	400	365	7 766,6	1 034,99	139,37	895,62	9 500,9	1 266,12	9 852,9	1 313,03
Hohenfels-Essingen	233 033 02	380	380	345	32,3	103,10	82,82	20,28	116,1	371,08	212,9	680,14
Kalenborn-Scheuern	233 036 02	380	380	365	139,0	326,94	80,70	246,24	262,0	616,58	292,4	687,95
Kopp	233 223 02	380	380	345	52,0	279,58	120,12	159,46	81,5	438,25	120,3	646,74
Mürtenbach	233 227 02	380	380	365	40,1	73,91	122,90	-48,99	229,5	423,45	229,5	423,45
Neroth	233 050 02	380	365	365	121,1	144,12	79,15	64,97	421,8	502,19	584,6	695,91
Pelm	233 056 02	365	365	365	477,6	485,86	91,68	394,18	764,5	777,68	775,0	788,40
Rockeskyll	233 058 02	380	380	345	79,3	339,05	92,34	246,71	170,2	727,53	171,6	733,51
Salm	233 060 02	370	370	365	30,6	94,56	73,96	20,60	154,7	477,60	191,5	590,99
VG Hillesheim	233 000 03	317	376	368	4 626,3	526,31	102,15	424,17	7 175,8	816,36	8 198,0	932,65
Basberg	233 002 03	300	365	365	9,5	107,64	65,78	41,85	36,1	409,69	63,2	718,72
Berndorf	233 005 03	300	365	365	53,9	103,08	69,74	33,34	211,9	405,17	386,1	738,15
Dohm-Lammersdorf	233 019 03	300	365	365	52,1	299,46	74,14	225,32	100,3	576,55	146,7	843,33
Hillesheim, St.	233 029 03	380	400	380	1 810,9	575,06	122,59	452,47	2 798,8	888,80	2 936,5	932,51
Kerpen (Eifel)	233 038 03	300	365	365	88,4	190,13	97,52	92,62	260,2	559,50	332,4	714,80

Landkreis Verbandsgemeinde Gemeinde	Gem.- Schl.- Nr.	Realsteuer- hebesätze			Realsteueraufbringungskraft				Steuer- einnahmekraft der Gemeinden ²		Steuer- einnahmekraft der Gemeinden ² zuzüglich Schlüssel- zuweisung ³	
		Grund- steuer		Ge- wer- be- steuer	insgesamt		Grund- steuer	Ge- werbe- steuer				
		A	B									
		%	1 000 EUR	EUR je Einw.	EUR je Einw.	EUR je Einw.	1 000 EUR	EUR je Einw.	1 000 EUR	EUR je Einw.		
noch: LK Vulkaneifel												
Nohn	233 229 03	300	365	365	166,7	392,30	113,44	278,86	301,5	709,49	301,5	709,49
Oberbettingen	233 053 03	300	365	365	44,9	62,73	61,97	0,76	300,4	419,61	452,6	632,09
Oberehe-Stroheich	233 054 03	300	365	365	48,1	161,57	74,63	86,94	127,5	427,85	204,2	685,29
Üxheim	233 076 03	315	365	365	1 050,9	748,51	104,73	643,77	1 451,3	1 033,66	1 569,6	1 117,92
Walsdorf	233 080 03	270	290	320	289,6	312,06	67,66	244,39	501,7	540,67	719,2	774,99
Wiesbaum	233 083 03	320	365	365	1 011,2	1 631,03	139,79	1 491,25	1 086,1	1 751,71	1 086,1	1 751,71
VG Kelberg	233 000 04	284	350	346	4 254,7	595,65	130,85	464,80	6 068,6	849,59	7 622,0	1 067,06
Arbach	233 201 04	255	290	330	14,2	101,69	91,32	10,37	61,3	438,04	105,2	751,26
Beinhausen	233 003 04	285	338	352	11,8	151,32	64,33	86,99	34,0	436,36	56,9	729,28
Bereborn	233 202 04	240	270	320	35,7	310,45	101,72	208,73	61,6	535,40	70,2	610,31
Berenbach	233 203 04	300	365	365	19,9	113,06	86,07	26,99	74,7	424,46	123,0	698,75
Bodenbach	233 205 04	300	365	365	23,3	109,26	104,00	5,26	72,7	341,35	133,7	627,65
Bongard	233 206 04	285	338	352	53,4	214,51	91,59	122,91	155,8	625,76	197,1	791,46
Borler	233 207 04	285	338	352	12,3	173,66	152,14	21,52	37,8	532,61	49,2	693,34
Boxberg	233 010 04	285	338	352	62,2	277,86	71,77	206,09	118,9	530,84	177,3	791,67
Brücktal	233 208 04	285	338	352	22,0	309,45	165,27	144,18	50,2	706,66	50,2	706,66
Drees	233 210 04	300	365	340	53,6	339,33	207,09	132,23	101,0	639,17	124,0	784,74
Gelenberg	233 212 04	285	338	352	33,0	392,86	125,88	266,98	57,4	683,85	66,5	791,50
Gunderath	233 213 04	300	365	365	89,8	847,11	702,32	144,79	132,8	1 253,13	132,8	1 253,13
Höchstberg	233 215 04	300	365	365	101,8	295,01	135,99	159,02	201,0	582,52	265,0	768,26
Horperath	233 216 04	300	365	365	11,8	97,16	82,02	15,14	30,3	250,25	79,1	653,68
Hörschhausen	233 032 04	285	338	352	14,8	112,44	83,90	28,54	61,2	463,89	96,5	731,38
Kaperich	233 217 04	285	338	352	205,8	1 203,24	144,77	1 058,47	212,1	1 240,61	212,1	1 240,61
Katzwinkel	233 037 04	285	338	352	17,6	126,50	65,12	61,38	48,5	348,68	95,0	683,65
Kelberg	233 218 04	300	365	345	2 906,9	1 426,36	144,84	1 281,51	3 221,5	1 580,72	3 824,5	1 876,59
Kirsbach	233 220 04	285	338	352	26,9	335,76	92,40	243,36	51,6	645,05	51,6	645,05
Kolverath	233 222 04	255	290	330	12,5	118,35	107,74	10,61	29,4	277,01	73,1	689,38
Kötterichen	233 221 04	255	290	330	21,2	199,97	122,05	77,92	53,7	506,17	53,8	507,30
Lirstal	233 224 04	240	270	320	23,2	105,37	99,98	5,40	85,4	388,31	126,9	576,86
Mannebach	233 225 04	255	290	330	36,1	153,60	96,17	57,44	108,4	461,34	170,3	724,79
Mosbruch	233 226 04	300	365	365	-0,1	-0,97	90,21	-91,18	69,6	467,03	89,4	599,87
Neichen	233 048 04	300	365	365	34,0	250,10	61,66	188,44	71,7	527,09	78,8	579,47
Nitz	233 228 04	260	300	330	74,0	2 113,94	132,60	1 981,34	78,3	2 235,83	78,3	2 235,83
Obereiz	233 230 04	300	365	365	15,7	124,62	92,68	31,94	51,5	408,78	80,2	636,83
Reimerath	233 233 04	285	338	352	8,3	132,06	113,17	18,89	27,5	436,87	47,6	756,29
Retterath	233 234 04	300	365	365	37,2	117,22	94,81	22,41	107,4	338,79	215,2	678,93
Sassen	233 236 04	300	365	365	55,4	667,71	578,42	89,29	75,9	914,34	75,9	914,34
Uersfeld	233 242 04	285	338	352	162,4	233,05	100,47	132,59	419,4	601,75	482,2	691,76
Ueß	233 243 04	300	365	365	21,9	535,00	159,61	375,39	34,5	842,41	37,9	925,22
Welcherath	233 244 04	255	290	352	36,1	305,79	131,46	174,33	71,4	605,26	102,4	867,58
VG Obere Kyll	233 000 05	385	504	393	3 179,2	373,54	115,95	257,59	5 543,1	651,28	6 667,6	783,41
Birgel	233 007 05	370	385	380	322,1	723,75	99,52	624,23	413,8	929,82	501,6	1 127,23
Esch	233 022 05	430	450	375	39,6	91,68	75,81	15,88	188,8	437,11	320,7	742,41
Feusdorf	233 023 05	375	440	380	64,8	126,86	78,45	48,42	212,7	416,30	370,0	724,14
Gönnersdorf	233 028 05	400	450	380	2,3	4,93	97,07	-92,14	165,4	347,39	228,1	479,25
Hallschlag	233 214 05	445	550	420	279,3	560,91	115,85	445,06	386,5	776,14	386,5	776,14
Jünkerath	233 035 05	600	600	400	570,1	330,89	133,19	197,71	1 019,4	591,63	1 088,8	631,93
Kerschenbach	233 219 05	300	365	375	24,5	117,60	86,72	30,88	70,9	341,05	122,6	589,31
Lissendorf	233 041 05	550	700	420	250,9	232,96	107,04	125,92	550,0	510,67	783,1	727,15
Ormont	233 232 05	300	365	365	346,5	954,63	101,10	853,53	443,2	1 220,94	443,2	1 220,94
Reuth	233 235 05	300	365	365	47,7	270,89	110,96	159,93	108,5	616,33	134,2	762,59
Scheid	233 237 05	300	365	365	36,7	288,59	96,59	192,00	82,0	645,71	100,8	793,46
Schüller	233 239 05	370	420	365	48,3	147,67	62,00	85,67	128,0	391,37	212,6	650,02
Stadtkyll	233 240 05	400	430	400	1 002,2	669,01	178,07	490,94	1 449,6	967,70	1 511,7	1 009,17
Steffeln	233 241 05	300	365	365	144,2	221,88	73,13	148,76	324,3	498,86	463,6	713,18

Landkreis Verbandsgemeinde Gemeinde	Gem.- Schl.- Nr.	Realsteuer- hebesätze			Realsteueraufbringungskraft				Steuer- einnahmekraft der Gemeinden ²		Steuer- einnahmekraft der Gemeinden ² zuzüglich Schlüssel- zuweisung ³	
		Grund- steuer		Ge- wer- be- steuer	insgesamt		Grund- steuer	Ge- werbe- steuer				
		A	B						1 000 EUR	EUR je Einw.	EUR je Einw.	EUR je Einw.
				%								
LK Westerwaldkreis	143 000 00	303	366	368	135 817,2	681,23	129,78	551,45	200 062,0	1 003,47	214 180,3	1 074,28
VG Bad Marienberg (Ww.)	143 000 01	301	368	370	12 746,5	660,82	131,90	528,91	18 255,7	946,43	19 550,1	1 013,53
Bad Marienberg (Ww.), St.	143 206 01	310	375	375	6 042,9	1 033,51	170,98	862,53	7 305,8	1 249,49	7 609,5	1 301,43
Bölsberg	143 211 01	300	365	365	99,9	442,05	107,29	334,76	164,0	725,46	192,4	851,38
Dreisbach	143 216 01	300	365	365	579,6	987,33	97,05	890,28	705,8	1 202,40	743,3	1 266,19
Fehl-Ritzhausen	143 222 01	300	365	365	163,2	207,66	85,90	121,76	439,0	558,52	541,4	688,84
Großseifen	143 227 01	300	365	365	115,2	181,91	92,05	89,87	320,7	506,67	443,1	699,93
Hahn bei Marienberg	143 231 01	300	365	365	72,1	148,90	82,89	66,01	223,5	461,69	381,2	787,55
Hardt	143 234 01	300	365	365	146,8	335,09	96,86	238,24	269,6	615,54	344,5	786,47
Hof	143 243 01	300	365	365	1 698,3	1 315,47	146,97	1 168,51	1 984,3	1 537,04	1 984,3	1 537,04
Kirburg	143 248 01	300	365	365	199,5	350,04	93,48	256,57	394,1	691,48	421,9	740,19
Langenbach bei Kirburg	143 253 01	300	365	365	374,2	362,22	131,85	230,37	745,5	721,73	782,7	757,72
Lautzenbrücken	143 255 01	300	365	365	64,4	161,46	84,71	76,75	197,9	495,89	261,0	654,13
Mörlen	143 264 01	300	365	365	53,9	95,19	72,74	22,44	212,0	374,48	392,1	692,68
Neunkhausen	143 270 01	300	365	365	412,1	371,59	98,53	273,05	764,5	689,39	764,5	689,39
Nisterau	143 277 01	300	365	365	260,3	307,70	120,79	186,90	605,4	715,58	626,2	740,21
Nistertal	143 279 01	300	365	365	884,0	734,83	167,22	567,61	1 273,4	1 058,48	1 273,4	1 058,48
Norken	143 280 01	300	350	365	689,3	719,55	138,18	581,38	974,3	1 017,03	979,7	1 022,61
Stockhausen-Illfurth	143 297 01	300	365	365	90,1	197,23	78,37	118,86	225,5	493,36	332,6	727,74
Unnau	143 300 01	300	365	365	800,8	431,45	118,54	312,91	1 450,5	781,50	1 476,4	795,49
VG Hachenburg	143 000 02	300	365	365	11 739,0	494,59	128,72	365,87	19 470,4	820,32	22 561,9	950,58
Alpenrod	143 202 02	300	365	365	750,4	492,38	129,34	363,03	1 252,4	821,79	1 456,3	955,55
Astert	143 204 02	300	365	365	24,7	107,69	82,78	24,92	104,6	456,74	153,1	668,68
Atzelgift	143 205 02	300	365	365	302,1	502,62	132,90	369,72	536,0	891,85	550,8	916,54
Borod	143 212 02	300	365	380	70,0	134,79	83,08	51,71	228,1	439,45	373,3	719,23
Dreifelden	143 215 02	300	365	365	120,0	504,03	158,20	345,83	204,9	860,84	214,4	900,89
Gehlert	143 223 02	300	365	365	150,6	249,27	109,80	139,47	380,9	630,70	432,2	715,55
Giesenhausen	143 225 02	300	365	365	42,0	131,14	102,84	28,30	155,3	485,29	228,9	715,37
Hachenburg, St.	143 229 02	300	365	365	4 761,8	816,77	181,47	635,30	6 997,7	1 200,29	7 558,8	1 296,54
Hattert	143 235 02	300	365	365	673,6	385,12	94,57	290,55	1 171,9	670,02	1 327,2	758,86
Heimborn	143 236 02	300	365	365	52,9	192,97	90,09	102,88	166,6	607,97	198,2	723,29
Heuzert	143 240 02	300	365	365	19,1	156,66	91,47	65,19	51,0	417,79	78,9	646,42
Höchstebach	143 241 02	300	365	365	199,0	278,74	91,09	187,64	421,9	590,84	540,4	756,92
Kroppach	143 250 02	300	365	365	272,1	426,55	139,80	286,75	489,3	766,96	489,3	766,96
Kundert	143 252 02	300	365	365	28,2	106,40	80,13	26,27	128,5	484,92	187,5	707,60
Limbach	143 257 02	310	365	365	60,2	142,02	94,82	47,20	210,0	495,19	228,2	538,27
Linden	143 258 02	300	365	365	52,7	348,79	153,92	194,87	105,5	698,60	112,3	744,01
Lochum	143 259 02	300	365	365	62,9	208,83	129,48	79,35	164,0	544,71	203,5	675,96
Luckenbach	143 260 02	300	365	365	1 959,5	3 165,58	140,78	3 024,80	1 838,1	2 969,53	1 838,1	2 969,53
Marzhausen	143 261 02	300	365	365	42,6	176,08	93,20	82,88	119,8	494,96	155,2	641,40
Merkelbach	143 262 02	300	365	365	48,2	115,80	94,31	21,49	177,5	426,60	274,2	659,13
Mörsbach	143 265 02	300	365	365	154,2	340,34	101,99	238,35	299,4	661,03	351,1	775,07
Mudenbach	143 267 02	300	365	365	91,4	128,00	93,56	34,44	297,7	417,01	526,5	737,38
Mündersbach	143 268 02	300	365	365	192,4	248,96	129,53	119,43	467,9	605,26	551,2	713,11
Müschenbach	143 269 02	300	365	365	290,9	298,10	115,63	182,47	627,8	643,27	812,8	832,77
Nister	143 276 02	300	365	365	248,8	259,45	113,70	145,74	537,5	560,45	705,6	735,78
Roßbach	143 287 02	300	365	365	138,1	163,10	96,62	66,48	446,5	527,15	622,1	734,51
Steinebach an der Wied	143 294 02	300	365	365	249,1	307,88	98,82	209,06	497,5	615,01	583,0	720,65
Stein-Wingert	143 296 02	300	365	365	20,9	93,49	89,71	3,77	64,0	285,80	133,5	595,81
Streithausen	143 299 02	310	380	380	319,9	624,84	161,84	463,00	486,9	951,00	536,5	1 047,87
Wahlrod	143 301 02	300	365	365	206,8	245,66	106,10	139,56	437,4	519,50	570,7	677,81
Welkenbach	143 306 02	300	365	365	5,9	39,31	104,95	-65,64	56,0	375,95	79,4	532,79
Wied	143 310 02	300	365	365	89,2	186,56	131,61	54,95	252,1	527,30	343,1	717,83
Winkelbach	143 313 02	300	365	365	39,0	178,13	116,48	61,65	95,8	437,35	145,3	663,69
VG Höhr-Grenzhausen	143 000 03	294	360	368	8 821,3	647,15	126,38	520,77	13 559,6	994,76	13 857,1	1 016,59
Hilgert	143 030 03	300	365	380	794,8	517,46	124,72	392,74	1 476,6	961,35	1 476,6	961,35
Hillscheid	143 031 03	285	340	360	2 458,4	988,11	141,90	846,21	3 301,4	1 326,93	3 301,4	1 326,93
Höhr-Grenzhausen, St.	143 032 03	300	365	370	5 519,8	590,04	123,40	466,64	8 632,9	922,81	8 907,8	952,19
Kammerforst	143 040 03	300	365	370	48,3	191,59	93,65	97,94	148,6	589,73	171,3	679,69

Landkreis Verbandsgemeinde Gemeinde	Gem.- Schl.- Nr.	Realsteuer- hebesätze			Realsteueraufbringungskraft				Steuer- einnahmekraft der Gemeinden ²		Steuer- einnahmekraft der Gemeinden ² zuzüglich Schlüssel- zuweisung ³		
		Grund- steuer		Ge- wer- be- steuer	insgesamt		Grund- steuer	Ge- werbe- steuer					
		A	B						1 000 EUR	EUR je Einw.	EUR je Einw.	EUR je Einw.	1 000 EUR
				%									
noch: LK Westerwaldkreis													
VG Montabaur	143 000 04	305	367	369	50 985,6	1 322,48	138,39	1 184,09	62 746,8	1 627,55	63 691,1	1 652,04	
Boden	143 005 04	300	365	365	325,7	617,98	159,33	458,64	551,6	1 046,61	551,6	1 046,61	
Daubach	143 008 04	300	365	365	37,5	80,41	95,97	-15,56	310,6	666,45	314,5	674,92	
Eitelborn	143 013 04	300	365	365	887,6	357,75	113,53	244,22	1 979,5	797,88	1 979,5	797,88	
Gackebach	143 020 04	300	365	365	368,5	718,34	117,81	600,53	574,9	1 120,67	574,9	1 120,67	
Girod	143 021 04	300	365	365	228,5	197,19	102,77	94,43	721,7	622,72	861,7	743,48	
Görgeshausen	143 023 04	300	365	365	679,2	827,30	250,41	576,88	1 003,9	1 222,80	1 003,9	1 222,80	
Großholbach	143 024 04	300	365	365	210,5	211,39	86,06	125,34	614,7	617,15	700,7	703,51	
Heilberscheid	143 026 04	300	365	365	130,1	198,63	91,19	107,44	452,4	690,73	480,5	733,63	
Heiligenroth	143 027 04	300	365	365	3 389,7	2 416,02	271,99	2 144,03	3 699,8	2 637,07	3 699,8	2 637,07	
Holler	143 033 04	300	365	365	206,9	203,40	101,55	101,85	712,8	700,87	712,8	700,87	
Horbach	143 034 04	300	365	365	58,3	86,95	85,67	1,28	363,4	541,53	452,5	674,31	
Hübingen	143 036 04	300	365	365	97,0	186,21	102,77	83,44	237,8	456,37	352,7	676,88	
Kadenbach	143 039 04	300	365	365	154,4	114,11	95,56	18,56	907,4	670,69	973,8	719,77	
Montabaur, St.	143 048 04	310	370	370	37 346,4	2 934,65	166,31	2 768,34	38 066,3	2 991,22	38 154,3	2 998,14	
Nentershausen	143 051 04	300	365	365	890,8	447,17	125,91	321,26	1 699,3	853,04	1 699,3	853,04	
Neuhäusel	143 052 04	300	365	365	1 155,5	576,91	132,69	444,22	2 149,5	1 073,14	2 149,5	1 073,14	
Niederelbert	143 053 04	300	365	365	912,0	543,16	127,16	416,00	1 623,3	966,83	1 623,3	966,83	
Niedererbach	143 054 04	300	365	365	165,1	170,58	102,04	68,54	637,2	658,21	670,1	692,24	
Nornborn	143 055 04	300	365	365	143,5	201,86	95,75	106,11	424,3	596,72	488,7	687,37	
Oberelbert	143 057 04	300	365	365	214,0	190,36	96,46	93,90	695,2	618,48	784,0	697,55	
Ruppach-Goldhausen	143 065 04	300	365	365	682,6	580,45	131,94	448,52	1 190,8	1 012,59	1 190,8	1 012,59	
Simmern	143 071 04	330	370	365	1 899,5	1 288,65	109,49	1 179,16	2 366,4	1 605,43	2 366,4	1 605,43	
Stahlhofen	143 072 04	300	365	365	172,2	247,44	103,24	144,20	497,7	715,10	639,4	918,65	
Untershausen	143 077 04	300	365	365	321,4	691,17	110,34	580,83	524,0	1 126,80	524,0	1 126,80	
Welschneudorf	143 079 04	300	365	365	308,7	322,87	112,47	210,40	742,4	776,59	742,4	776,59	
VG Ransbach-Baumbach	143 000 05	298	361	368	9 078,9	617,57	152,85	464,72	14 076,9	957,55	14 954,3	1 017,23	
Alsbach	143 001 05	300	365	365	168,7	275,20	95,59	179,61	382,1	623,31	441,4	720,05	
Breitenau	143 006 05	300	365	365	103,1	147,70	102,71	44,99	368,4	527,82	450,8	645,83	
Caan	143 007 05	285	338	350	177,6	249,37	93,37	155,99	464,3	652,05	538,0	755,64	
Deesen	143 009 05	300	365	365	213,0	318,86	98,37	220,50	420,7	629,80	471,2	705,33	
Hundsdorf	143 038 05	300	365	365	100,8	235,46	94,35	141,11	296,0	691,62	342,3	799,75	
Nauort	143 050 05	300	340	340	556,9	250,28	114,98	135,30	1 485,0	667,43	1 540,5	692,35	
Oberhaid	143 059 05	300	365	365	59,6	150,39	88,38	62,01	187,0	472,11	239,5	604,86	
Ransbach-Baumbach, St.	143 062 05	300	365	370	7 236,0	962,36	199,42	762,94	9 449,3	1 256,73	9 677,9	1 287,13	
Sessenbach	143 068 05	300	365	365	185,4	395,33	129,16	266,16	388,1	827,47	505,0	1 076,77	
Wirscheid	143 082 05	300	365	365	102,4	295,05	97,30	197,74	227,5	655,48	267,7	771,56	
Wittgert	143 084 05	285	340	352	175,5	280,38	95,16	185,23	408,6	652,72	480,0	766,84	
VG Rennerod	143 000 06	308	366	363	9 514,8	566,29	119,52	446,77	14 466,1	860,98	15 847,8	943,21	
Bretthausen	143 214 06	300	365	365	67,7	356,43	92,22	264,21	134,5	707,77	137,7	724,90	
Elsoff (Ww.)	143 218 06	285	340	330	801,7	886,78	125,49	761,30	1 047,1	1 158,31	1 047,1	1 158,31	
Hellenhahn-Schellenberg	143 237 06	300	365	365	314,2	260,96	94,70	166,26	713,0	592,23	783,8	651,00	
Homburg	143 244 06	300	365	365	4,1	23,67	88,53	-64,86	74,4	427,79	126,1	724,55	
Hüblingen	143 245 06	300	365	365	32,9	107,08	97,26	9,82	127,5	415,29	197,0	641,56	
Irmtraut	143 246 06	440	440	425	171,7	219,30	100,27	119,03	390,0	498,14	544,1	694,89	
Liebenscheid	143 256 06	300	365	365	814,8	944,11	126,28	817,83	1 032,6	1 196,49	1 032,6	1 196,49	
Neunkirchen	143 271 06	300	365	365	284,0	516,29	133,93	382,37	473,3	860,59	473,3	860,59	
Neustadt/Westerwald	143 272 06	300	365	365	84,3	138,04	78,79	59,25	297,9	487,56	391,2	640,32	
Niederroßbach	143 274 06	300	365	365	184,9	255,45	90,74	164,71	397,5	549,07	544,2	751,64	
Nister-Möhrendorf	143 278 06	300	365	365	113,8	377,96	90,85	287,11	227,3	755,06	227,3	755,06	
Oberrod	143 282 06	300	365	365	89,2	136,54	85,57	50,97	294,2	450,52	416,7	638,13	
Oberroßbach	143 283 06	300	365	365	601,8	1 749,47	133,76	1 615,71	637,9	1 854,44	637,9	1 854,44	
Rehe	143 285 06	300	365	365	1 218,3	1 248,25	103,54	1 144,71	1 406,3	1 440,89	1 406,3	1 440,89	
Rennerod, St.	143 286 06	300	365	365	3 074,1	716,57	160,97	555,60	4 165,1	970,88	4 427,3	1 032,01	
Salzburg	143 291 06	300	365	365	23,4	98,81	89,28	9,53	107,5	453,75	151,9	640,81	
Seck	143 292 06	300	365	365	310,1	258,65	106,79	151,85	742,4	619,19	886,4	739,26	
Stein-Neukirch	143 295 06	300	365	365	95,0	230,65	94,56	136,09	258,2	626,60	320,5	777,83	
Waigandshain	143 302 06	300	365	365	382,8	1 914,22	177,04	1 737,18	408,1	2 040,55	408,1	2 040,55	
Waldmühlen	143 303 06	300	365	365	45,7	135,70	76,02	59,67	144,4	428,36	224,7	666,78	
Westernohe	143 309 06	300	365	365	637,0	716,53	112,28	604,25	993,9	1 117,99	993,9	1 117,99	

Landkreis Verbandsgemeinde Gemeinde	Gem.- Schl.- Nr.	Realsteuer- hebesätze			Realsteueraufbringungskraft				Steuer- einnahmekraft der Gemeinden ²		Steuer- einnahmekraft der Gemeinden ² zuzüglich Schlüssel- zuweisung ³	
		Grund- steuer		Ge- wer- be- steuer	insgesamt		Grund- steuer	Ge- werbe- steuer				
		A	B						1 000 EUR	EUR je Einw.	EUR je Einw.	EUR je Einw.
		%			1 000 EUR	EUR je Einw.	EUR je Einw.	EUR je Einw.	1 000 EUR	EUR je Einw.	1 000 EUR	EUR je Einw.
noch: LK Westerwaldkreis												
Willingen	143 311 06	300	365	365	83,9	304,03	143,32	160,71	198,9	720,79	198,9	720,79
Zehnhausen bei Rennerod	143 315 06	300	365	365	79,4	209,93	88,65	121,29	194,1	513,38	270,8	716,49
VG Selters (Ww.)	143 000 07	300	365	365	7 654,5	471,86	123,34	348,51	12 955,6	798,64	14 607,6	900,48
Ellenhausen	143 015 07	300	365	365	85,2	283,12	87,55	195,57	168,7	560,39	226,8	753,40
Ewighausen	143 221 07	300	365	365	24,9	104,97	90,65	14,32	120,7	509,34	179,9	759,22
Freilingen	143 018 07	300	365	365	117,0	176,66	120,01	56,65	381,7	576,56	500,9	756,66
Freirachdorf	143 019 07	300	365	365	90,7	140,62	92,68	47,94	281,1	435,83	432,9	671,12
Goddert	143 022 07	300	365	365	76,3	174,95	110,50	64,45	223,6	512,94	267,3	613,13
Hartenfels	143 025 07	300	365	365	237,0	289,00	147,72	141,28	575,5	701,84	575,5	701,84
Herschbach	143 029 07	300	365	365	1 807,1	639,70	122,75	516,94	2 691,8	952,86	2 691,8	952,86
Krümmler	143 041 07	300	365	365	14,4	41,98	89,58	-47,60	124,3	363,44	177,2	517,99
Marienrachdorf	143 044 07	300	365	365	201,7	205,37	111,04	94,33	592,3	603,13	725,8	739,09
Maroth	143 045 07	300	365	365	46,2	207,97	109,45	98,53	112,1	504,89	167,4	754,11
Maxsain	143 046 07	300	365	365	286,3	268,79	98,35	170,44	601,5	564,77	754,0	708,00
Nordhofen	143 056 07	300	365	365	40,3	74,98	112,42	-37,44	287,3	535,06	287,3	535,06
Quirnbach	143 061 07	300	365	365	97,5	199,75	96,76	102,99	315,9	647,28	381,1	780,91
Rückeroth	143 064 07	300	365	365	67,8	134,60	82,38	52,22	224,1	444,74	333,6	661,87
Schenkelberg	143 066 07	300	365	365	139,9	222,11	91,93	130,18	356,0	565,05	476,7	756,61
Selters (Ww.), St.	143 067 07	300	365	365	3 281,2	1 186,71	201,72	984,99	3 956,2	1 430,83	4 210,8	1 522,89
Sessenhausen	143 069 07	300	365	365	666,6	728,51	101,73	626,78	945,3	1 033,09	945,3	1 033,09
Steinen	143 075 07	300	365	365	51,3	211,82	97,11	114,71	124,7	515,33	171,7	709,55
Vielbach	143 078 07	300	365	365	78,7	148,18	98,88	49,31	297,4	560,02	376,5	709,09
Weidenhahn	143 305 07	300	365	365	86,9	150,86	80,98	69,88	264,6	459,34	371,2	644,50
Wölferlingen	143 085 07	300	365	365	157,7	317,21	97,54	219,67	310,8	625,31	353,8	711,94
VG Wallmerod	143 000 08	303	365	362	5 750,3	391,12	106,67	284,45	11 350,4	772,03	12 365,0	841,04
Arnshöfen	143 203 08	300	365	365	15,4	109,38	104,21	5,18	71,8	509,40	90,0	638,44
Berod bei Wallmerod	143 208 08	300	365	365	154,6	285,70	92,89	192,82	341,3	630,88	431,3	797,24
Bilkheim	143 210 08	300	365	365	161,9	328,38	84,68	243,70	323,0	655,24	412,4	836,52
Dreikirchen	143 011 08	300	365	365	455,6	433,10	109,58	323,52	885,7	841,90	885,7	841,90
Elbingen	143 501 08	300	365	365	65,5	216,05	78,44	137,61	151,5	500,04	230,1	759,27
Ettinghausen	143 220 08	300	365	365	96,1	296,70	94,84	201,86	204,1	629,82	261,3	806,63
Hahn am See	143 232 08	300	365	365	465,9	1 203,96	113,74	1 090,22	551,6	1 425,27	551,6	1 425,27
Herschbach (Oww.)	143 239 08	300	365	365	247,2	280,85	98,05	182,81	638,5	725,52	638,5	725,52
Hundsangen	143 037 08	300	365	365	519,1	245,22	110,05	135,17	1 418,7	670,15	1 418,7	670,15
Kuhnhöfen	143 251 08	300	365	365	32,2	201,17	87,79	113,38	106,5	665,44	109,7	685,46
Mähren	143 502 08	300	365	365	35,1	155,46	74,57	80,89	106,3	470,40	187,2	828,41
Meudt	143 263 08	315	368	350	1 026,8	551,76	108,15	443,61	1 690,3	908,30	1 690,3	908,30
Molsberg	143 266 08	300	365	365	82,1	179,21	86,08	93,13	260,3	568,41	282,0	615,78
Niederahr	143 273 08	300	365	365	382,5	463,60	138,41	325,19	767,8	930,64	767,8	930,64
Oberahr	143 281 08	300	365	365	196,0	357,70	112,83	244,87	442,4	807,23	442,4	807,23
Obererbach	143 058 08	300	365	365	80,8	158,19	95,09	63,10	316,5	619,34	362,8	709,89
Salz	143 290 08	300	365	365	157,3	175,80	81,45	94,36	484,6	541,40	647,7	723,70
Steinefrenz	143 074 08	300	365	365	174,9	228,90	107,09	121,81	497,8	651,59	594,6	778,25
Wallmerod	143 304 08	300	365	365	734,8	511,38	127,67	383,70	1 180,9	821,76	1 413,1	983,37
Weroth	143 080 08	300	365	365	638,4	1 071,07	134,30	936,77	810,3	1 359,64	810,3	1 359,64
Zehnhausen bei Wallmerod	143 316 08	300	365	365	28,0	153,04	77,19	75,86	100,6	549,70	137,6	751,75
VG Westerburg	143 000 09	311	375	372	8 483,1	374,68	113,71	260,97	15 533,7	686,09	18 522,4	818,09
Ailertchen	143 200 09	285	338	352	78,0	126,56	79,45	47,11	252,3	409,63	396,4	643,53
Bellingen	143 207 09	300	365	365	92,4	149,99	87,63	62,36	274,5	445,68	412,6	669,85
Berzhahn	143 209 09	400	465	365	88,8	184,20	84,86	99,34	237,9	493,50	357,7	742,02
Brandscheid	143 213 09	300	365	365	97,9	207,86	95,56	112,30	255,3	541,94	364,5	773,89
Enspel	143 219 09	300	365	365	114,0	397,06	133,96	263,10	215,4	750,54	249,0	867,61
Gemünden	143 224 09	300	400	365	180,1	176,56	85,10	91,47	495,2	485,53	784,0	768,63
Girkenroth	143 226 09	300	365	365	66,8	117,99	87,04	30,95	250,1	441,80	400,5	707,63
Guckheim	143 228 09	300	365	365	147,1	158,30	97,24	61,06	475,6	511,92	637,7	686,40
Halbs	143 233 09	300	365	365	50,2	133,99	93,61	40,39	184,9	493,03	211,4	563,72
Härtlingen	143 230 09	300	365	365	42,4	109,65	85,82	23,82	207,9	537,30	289,3	747,60
Hergenroth	143 238 09	300	365	365	70,5	154,59	97,02	57,57	206,5	452,95	295,2	647,27
Höhn	143 242 09	300	365	365	879,8	289,31	99,49	189,82	1 811,6	595,74	2 121,3	697,57

Landkreis Verbandsgemeinde Gemeinde	Gem.- Schl.- Nr.	Realsteuer- hebesätze		Realsteueraufbringungskraft				Steuer- einnahmekraft der Gemeinden ²		Steuer- einnahmekraft der Gemeinden ² zuzüglich Schlüssel- zuweisung ³		
		Grund- steuer		Ge- wer- be- steuer	insgesamt		Grund- steuer					Ge- werbe- steuer
		A	B									
		%	1 000 EUR	EUR je Einw.	EUR je Einw.	EUR je Einw.	1 000 EUR	EUR je Einw.	1 000 EUR	EUR je Einw.		

noch: LK Westerwaldkreis

Kaden	143 247 09	300	365	365	126,4	217,24	103,66	113,58	312,9	537,69	442,3	760,01
Kölbingen	143 249 09	300	365	365	335,3	323,64	96,54	227,11	662,6	639,59	759,5	733,15
Langenhahn	143 254 09	285	338	352	905,9	678,09	125,38	552,70	1 244,2	931,31	1 244,2	931,31
Pottum	143 284 09	300	365	365	311,8	316,90	99,88	217,01	636,6	646,91	705,5	716,96
Rotenhain	143 288 09	490	490	386	99,8	183,07	79,86	103,21	267,1	490,12	407,9	748,37
Rothenbach	143 289 09	300	365	365	172,7	196,92	94,88	102,04	475,8	542,53	606,5	691,61
Stahlhofen am Wiesensee	143 293 09	300	365	365	123,0	378,51	192,96	185,55	232,7	716,15	232,7	716,15
Stockum-Püschchen	143 298 09	285	338	352	352,2	528,08	107,97	420,11	553,5	829,88	553,5	829,88
Weltersburg	143 307 09	315	370	365	65,8	230,17	96,00	134,17	162,9	569,50	229,7	803,25
Westerburg, St.	143 308 09	300	390	385	3 644,4	649,75	155,82	493,93	5 307,8	946,30	5 842,1	1 041,55
Willmenrod	143 312 09	300	365	380	103,6	156,73	86,67	70,06	314,2	475,35	482,7	730,19
Winnen	143 314 09	300	365	365	334,1	686,11	121,99	564,12	496,0	1 018,57	496,0	1 018,57
VG Wirges	143 000 10	304	365	365	11 043,3	578,33	147,56	430,77	17 646,8	924,16	18 223,1	954,34
Bannberscheid	143 003 10	300	365	365	423,0	659,88	201,88	458,00	661,6	1 032,16	661,6	1 032,16
Dernbach (Ww.)	143 010 10	300	365	365	510,5	209,84	116,12	93,72	1 456,0	598,43	1 644,7	676,01
Ebernahn	143 012 10	300	365	365	661,8	539,78	168,19	371,59	1 114,2	908,82	1 114,2	908,82
Helferskirchen	143 028 10	300	365	365	336,7	284,63	95,29	189,34	731,9	618,72	757,3	640,13
Leuterod	143 042 10	300	365	365	274,8	327,20	99,72	227,48	657,6	782,83	687,4	818,37
Mogendorf	143 047 10	300	365	365	931,2	750,37	185,45	564,92	1 368,8	1 102,99	1 368,8	1 102,99
Moschheim	143 049 10	310	365	365	549,3	734,30	148,03	586,27	838,5	1 120,98	838,5	1 120,98
Niedersayn	143 275 10	300	365	365	45,4	266,92	106,14	160,78	108,0	635,44	117,2	689,47
Ötzingen	143 060 10	300	365	365	532,7	393,75	133,68	260,07	1 101,8	814,31	1 101,8	814,31
Siershahn	143 070 10	300	365	365	2 518,2	900,00	172,99	727,01	3 361,6	1 201,44	3 361,6	1 201,44
Staudt	143 073 10	300	365	365	1 354,7	1 132,73	176,40	956,33	1 844,3	1 542,07	1 844,3	1 542,07
Wirges, St.	143 081 10	320	365	365	2 904,9	551,63	145,90	405,73	4 402,4	836,00	4 725,6	897,37
Rheinland-Pfalz		317	394	384	2 511 780,1	624,63	138,88	485,75	3 929 125,8	977,10	4 512 047,5	1 122,06

1 Aufkommen abzüglich Gewerbesteuerumlage.

2 Realsteueraufbringungskraft abzüglich Gewerbesteuerumlage und zuzüglich Gemeindeanteile an der Einkommensteuer bzw. an der Umsatzsteuer.

3 An die Gemeinden auszuzahlender Betrag.

Impressum

Herausgeber:
Statistisches Landesamt Rheinland-Pfalz
Mainzer Straße 14-16
56130 Bad Ems

Telefon: 02603 71-0
Telefax: 02603 71-3150

E-Mail: poststelle@statistik.rlp.de
Internet: www.statistik.rlp.de

Kostenfreier Download im Internet: <http://www.statistik.rlp.de/veroeffentlichungen/statistische-berichte>

© Statistisches Landesamt Rheinland-Pfalz · Bad Ems · 2016

Vervielfältigung und Verbreitung, auch auszugsweise, mit Quellenangabe gestattet.