

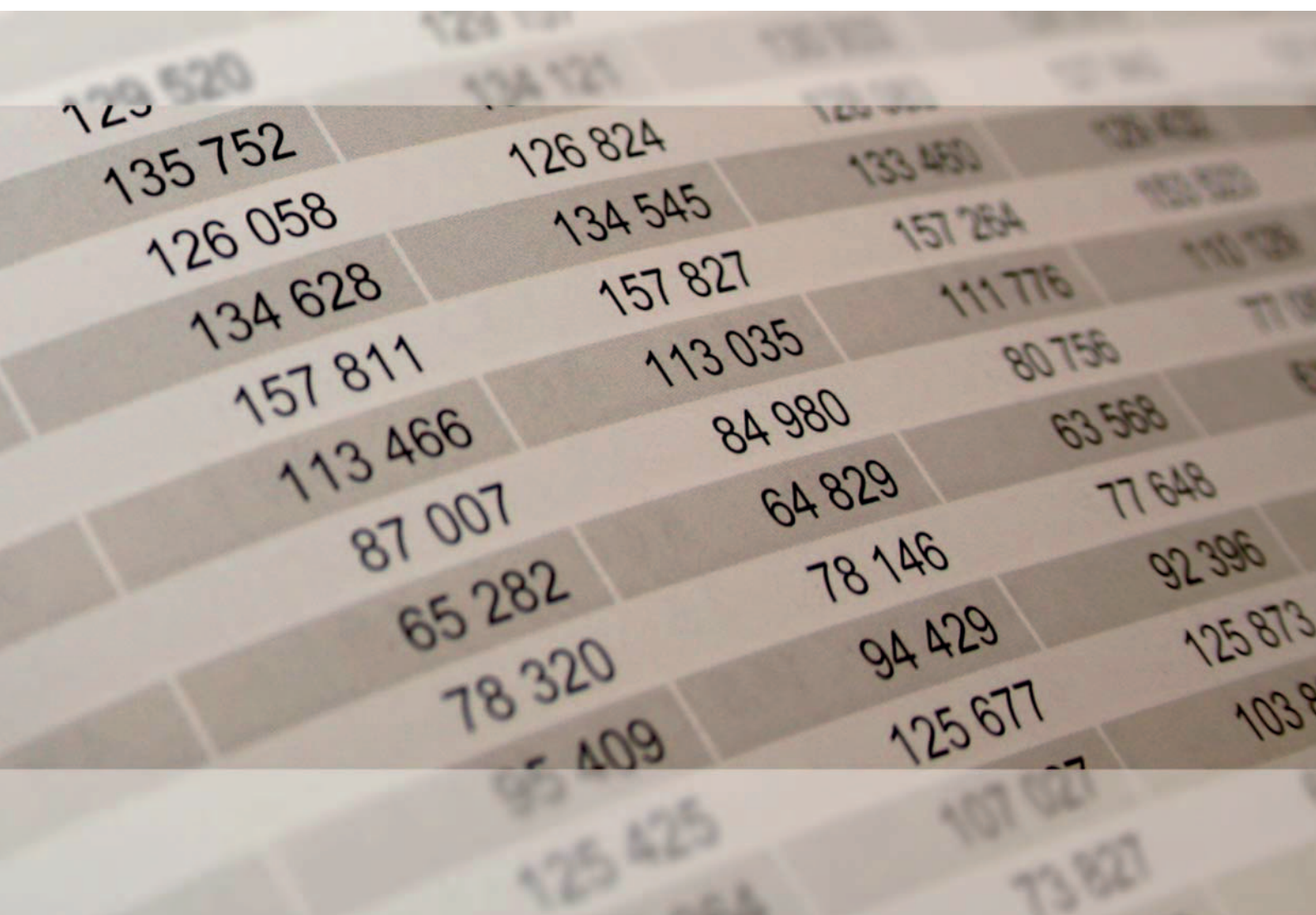


Rheinland-Pfalz

STATISTISCHES LANDESAMT

2016

STATISTISCHE BERICHTE



Bevölkerung der Gemeinden
am 31. Dezember 2015

Zeichenerklärungen

0	Zahl ungleich Null, Betrag jedoch kleiner als die Hälfte von 1 in der letzten ausgewiesenen Stelle
-	nichts vorhanden
.	Zahl unbekannt oder geheim
x	Nachweis nicht sinnvoll
...	Zahl fällt später an
/	keine Angabe, da Zahl nicht sicher genug
()	Aussagewert eingeschränkt, da Zahl statistisch unsicher
D	Durchschnitt
p	vorläufig
r	revidiert
s	geschätzt

Abkürzungen

krfr. St.	kreisfreie Stadt
gkSt.	große kreisangehörige Stadt
St.	Stadt

Inhalt

Seite

Informationen zur Statistik	5
--	----------

Glossar	7
----------------------	----------

Tabellen

T 1	Fläche am 31.12.2014 und Bevölkerungsentwicklung in den Verwaltungsbezirken vom 1.7.2015 – 31.12.2015	9
T 2	Gemeinden mit 5 000 und mehr Einwohnern am 31.12.2015	10
T 3	Gemeinden in den Landkreisen am 31.12.2015 nach Größenklassen	11
T 4	Gemeinden und Bevölkerung in Gemeinden am 31.12.2015 nach Größenklassen	11
T 5	Bevölkerung der verbandsfreien Gemeinden und der Verbandsgemeinden am 31.12.2015 nach Landkreisen	13
T 6	Bevölkerung und Bevölkerungsbewegung am 31.12.2015 nach Landkreisen, Verbandsgemeinden und Gemeinden	15
	Kreisfreie Stadt	
	Frankenthal (Pfalz), St.	15
	Kaiserslautern, St.	15
	Koblenz, St.	15
	Landau in der Pfalz, St.	15
	Ludwigshafen am Rhein, St.	15
	Mainz, St.	15
	Neustadt an der Weinstraße, St.	15
	Pirmasens, St.	15
	Speyer, St.	15
	Trier, St.	15
	Worms, St.	15
	Zweibrücken, St.	15
	Landkreise	
	Ahrweiler	15
	Altenkirchen (Ww.)	16
	Alzey-Worms	19
	Bad Dürkheim	20
	Bad Kreuznach	21
	Bernkastel-Wittlich	23
	Birkenfeld	25
	Cochem-Zell	27
	Donnersbergkreis	29
	Eifelkreis Bitburg-Prüm	30
	Germersheim	34
	Kaiserslautern	35
	Kusel	36
	Mainz-Bingen	38
	Mayen-Koblenz	39
	Neuwied	41
	Rhein-Hunsrück-Kreis	42
	Rhein-Lahn-Kreis	45
	Rhein-Pfalz-Kreis	47
	Südliche Weinstraße	48
	Südwestpfalz	50
	Trier-Saarburg	51
	Vulkaneifel	53
	Westerwaldkreis	55

Karten

K 1	Kreisfreie Städte und Landkreise in Rheinland-Pfalz zum 31.12.2015 nach Bevölkerungsgrößenklassen	8
-----	--	---

Grafiken

G 1	Gemeinden am 31.12.2015 nach Größenklassen	12
G 2	Bevölkerung in Gemeinden am 31.12.2015 nach Größenklassen	12

Informationen zur Statistik

Ziel der Statistik

Bei der laufenden Fortschreibung des Bevölkerungsstandes werden monatlich die amtlichen Einwohnerzahlen des Bundes, der Länder und der Gemeinden in demografischer Untergliederung nach Geschlecht, Alter, Staatsangehörigkeit und Familienstand ermittelt. Die Einwohnerzahlen sind eine maßgebliche Grundlage für die Verteilung der Länderstimmen im Bundesrat, für die Beteiligung der Länder an der aufkommenden Umsatzsteuer, für den Finanzausgleich zwischen Bund und Ländern, für die Einteilung der Wahlkreise und Größe der Wahlbezirke. Darüber hinaus basieren aber auch viele Kennzahlen wie zum Beispiel das Bruttoinlandsprodukt (BIP) pro Kopf auf der Bevölkerungszahl. Sowohl die Angaben zur Zahl der Bevölkerung als solches als auch zur Struktur der Bevölkerung in fachlicher Gliederung bspw. nach dem Alter sind sowohl für die politisch Verantwortlichen als auch für Planer sowie Akteure in Wirtschaft und Wissenschaft von hoher Bedeutung.

Rechtsgrundlage

Gesetz über die Statistik der Bevölkerungsbewegung und die Fortschreibung des Bevölkerungsstandes - Bevölkerungsstatistikgesetz vom 20. April 2013 (BGBl. I S. 826), das zuletzt durch Artikel 13 des Gesetzes vom 25. November 2015 (BGBl. I S. 2011) geändert worden ist.

Gesetz über die Statistik für Bundeszwecke (Bundesstatistikgesetz - BStatG) vom 22. Januar 1987 (BGBl. I S. 462, 565), das zuletzt durch Artikel 13 des Gesetzes vom 25. Juli 2013 (BGBl. I S. 2749) geändert worden ist.

Erhebungsumfang

In der Bevölkerungsfortschreibung wird der auf der Basis der jeweils letzten Volkszählung (zurzeit: Zensus 2011) ermittelte Bevölkerungsbestand anhand von Meldungen über Geburten und Sterbefälle sowie Fort- und Zuzüge in der Differenzierung nach Alter, Geschlecht, Staatsangehörigkeit und Familienstand fortgeschrieben. Neben den Statistiken der natürlichen Bevölkerungsbewegung (Statistiken der Eheschließungen, Begründungen von Lebenspartnerschaften, Geburten und Sterbefälle) und der Wanderungsstatistik werden bei der Fortschreibung zusätzlich Mitteilungen der Meldebehörden bei Änderung von Staatsangehörigkeiten sowie Familienständen (Ehescheidungen und Beendigungen von Lebenspartnerschaften) berücksichtigt. In dem vorliegenden Bericht werden ausschließlich die zur Ermittlung der Einwohnerzahl notwendigen statistischen Grunddaten veröffentlicht.

Der Feststellung der Einwohnerzahlen liegt der Begriff der Bevölkerung am Ort der alleinigen bzw. Hauptwohnung nach §§ 21 f. des Bundesmeldegesetzes in der Fassung der Bekanntmachung vom 08. Mai 2013 (BGBl. I S. 1084), zuletzt geändert durch Artikel 4 des Gesetzes vom 20. Oktober 2015 (BGBl. I S. 1722) zugrunde. Danach ist die Hauptwohnung die vorwiegend benutzte Wohnung des Einwohners. Hauptwohnung eines verheirateten oder eine Lebenspartnerschaft führenden Einwohners, der nicht dauernd getrennt von seiner Familie oder seinem Lebenspartner lebt, ist die vorwiegend benutzte Wohnung der Familie oder der Lebenspartner. In Zweifelsfällen ist die vorwiegend benutzte Wohnung dort, wo der Schwerpunkt der Lebensbeziehungen des Einwohners liegt.

Zur Bevölkerung zählen auch die im Bundesgebiet gemeldeten Ausländer/-innen (einschließlich Staatenlose). Nicht zur Bevölkerung gehören hingegen die Angehörigen der ausländischen Stationierungstreitkräfte sowie der ausländischen diplomatischen und konsularischen Vertretungen nebst deren Familienangehörigen.

Regionale Ebene

Der vorliegende Bericht enthält den auf der Basis des Zensus vom 9. Mai 2011 zeitpunktbezogenen fortgeschriebenen Bevölkerungsstand gegliedert nach kreisfreien Städten und Landkreisen, verbandsfreien Gemeinden und Verbandsgemeinden sowie Ortsgemeinden in Rheinland-Pfalz.

Berichtskreis

Die aus den Statistiken der Geburten und Sterbefälle einfließenden Grunddaten beruhen auf Meldungen der rheinland-pfälzischen Standesämter. Die Daten der Zu- und Fortgezogenen entstammen den Datenlieferungen der rheinland-pfälzischen Meldebehörden.

Erhebungsmerkmale und Berichtszeitraum/-zeitpunkt

Sämtliche statistischen Nachweisungen, die in die Fortschreibung des Bevölkerungsstandes einfließen, erfolgen durch die o. a. Berichtskreise in mindestens monatlichem Turnus.

Hochrechnung

Bei den o. a. Statistiken, die in die Fortschreibung des Bevölkerungsstandes einfließen, handelt es sich um Vollerhebungen. Damit erübrigt sich eine Hochrechnung.

Vergleichbarkeit

Die in dem vorliegenden Bericht ausgewiesenen Daten zu Geburten, Sterbefällen, Zu- und Fortzügen weichen ggf. von denjenigen ab, die ab dem Berichtsjahr 2011 in der Geburten, Sterbefall- und Wanderungsstatistik nachgewiesen werden. Dies ist darauf zurückzuführen, dass in der Fortschreibung auf der Basis des Zensus 2011 nur diejenigen Bevölkerungsvorgänge berücksichtigt werden, die sich seit dem 9. Mai 2011 (Zensusstichtag) ereigneten.

In regionaler Differenzierung werden die Ergebnisse in der aktuellen Gebiets- und Verwaltungsstruktur nachgewiesen, die zum 1. Juli 2014 Inkraftgetreten ist. Dadurch ist die Vergleichbarkeit mit früheren Ergebnissen der betroffenen kommunalen Gebietskörperschaften grundsätzlich eingeschränkt.

Besondere fachliche Hinweise

Bei der Interpretation der Zahlen ist zu beachten, dass in der Bevölkerungsfortschreibung seit Ende 2004 so genannte bestandsrelevante Korrekturen verarbeitet werden. Hierbei handelt es sich um nachträgliche Korrekturlieferungen der Meldeämter zu Fort- und Zuzügen, in denen die seinerzeit übermittelten Meldedaten bspw. zur Zu- bzw. Fortzugsgemeinde richtig gestellt werden. Für die von bestandsrelevanten Korrekturen betroffenen Gemeinden bzw. Landkreise kann der fortgeschriebene Bevölkerungsstand nicht mehr ausschließlich auf der Grundlage der natürlichen und räumlichen Bevölkerungsbewegung ab dem 9. Mai 2011 ermittelt werden.

Neben den Bevölkerungsständen nach Geschlecht sind die für die Bevölkerungsfortschreibung zugrunde liegenden Halbjahresergebnisse der natürlichen Bevölkerungsbewegung (Geborene und Sterbefälle) und der räumlichen Bevölkerungsbewegung (Zu- und Fortzüge) ausgewiesen.

Ergänzende Zeitreihen und Grafiken sowie bevölkerungsstatistische Daten für Verbandsgemeinden und Gemeinden können im Internet (<http://www.statistik.rlp.de>) in den Rubriken „Gesellschaft und Staat“, Themenbereiche: „Bevölkerung und Gebiet“, „Demografischer Wandel“, sowie in der Rubriken „Regionaldaten“, „Geowebdienste“ und „Veröffentlichungen“ eingesehen werden.

Glossar

Bevölkerung

Zur Bevölkerung zählen alle Personen, Deutsche und Ausländer, die in dem jeweiligen regionalen Gebiet ihren ständigen Wohnsitz, d. h. ihre alleinige bzw. Hauptwohnung haben. Der Begriff der Hauptwohnung ist in §§ 21 f. des Bundesmeldegesetzes festgelegt. Hauptwohnung ist danach die vorwiegend benutzte Wohnung des Einwohners. Hauptwohnung eines verheirateten oder eine Lebenspartnerschaft führenden Einwohners, der nicht dauernd getrennt von seiner Familie oder seinem Lebenspartner lebt, ist die vorwiegend benutzte Wohnung der Familie oder der Lebenspartner.

Nicht zur Bevölkerung gehören die Angehörigen der ausländischen Stationierungstreitkräfte sowie der ausländischen diplomatischen und konsularischen Vertretungen und deren Familienangehörigen.

Fortschreibung des Bevölkerungsstandes

Die Fortschreibung des Bevölkerungsstandes erfolgt auf den Ergebnissen des Zensus vom 9. Mai 2011. Unberücksichtigt bleiben alle Bewegungsdaten, deren Ereignisdatum vor dem 9. Mai 2011 liegen. Ein Vergleich mit Fortschreibungsergebnissen auf der Grundlage der Volkszählung 1987 führt zu einem Strukturbruch, der insbesondere bei regionaler Betrachtung größere Ausmaße annehmen kann.

Natürliche Bevölkerungsbewegung

Als natürliche Bevölkerungsbewegung wird die Veränderung des Bestandes und der Struktur der Bevölkerung durch Geburten, Sterbefälle und Eheschließungen bezeichnet. Letztere werden im vorliegenden Bericht nicht nachgewiesen, da sie keine Auswirkung auf die Bevölkerungszahl einer kommunalen Gebietskörperschaft haben.

Grundlage der Erhebung von Geborenen und Gestorbenen sind laufende Meldungen der Standesämter, die in der Regel in Form von automatisiert erstellten Dateien beim Statistischen Landesamt eingehen.

Die Auswertung der standesamtlichen Meldungen erfolgt:

- für Geburten nach der Hauptwohnung der Mutter (Wohnortprinzip) und
- für Sterbefälle nach der Hauptwohnung des bzw. der Verstorbenen (Wohnortprinzip).

In den Fällen, in denen sich der Wohnsitz in einem anderen Bundesland befindet, erfolgt zwischen den Statistischen Landesämtern ein elektronischer Datenaustausch.

Geborenen-/Gestorbenenüberschuss

Differenz zwischen Lebendgeborenen und Gestorbenen eines Zeitraumes.

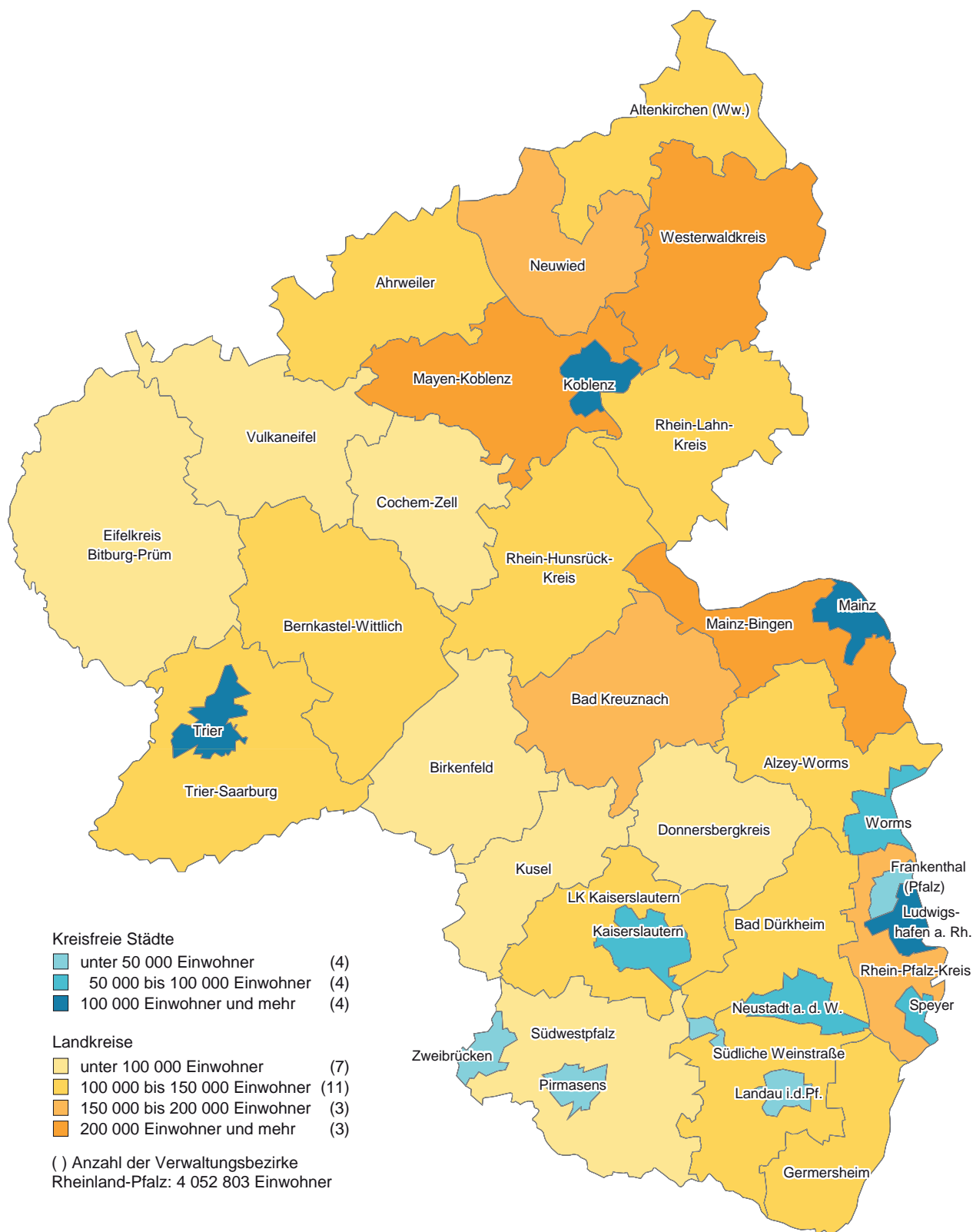
Wanderung

Als Wanderung, auch räumliche Bevölkerungsbewegung genannt, wird die Veränderung des Bestandes und der Struktur der Bevölkerung durch Zu- und Fortzüge bezeichnet. Aufgrund der gesetzlichen Vorschriften über die Meldepflicht wird jeder Wechsel des Hauptwohnsitzes von einer Gemeinde zu einer anderen erfasst. Umzüge innerhalb der Gemeinden werden statistisch nicht berücksichtigt. Die erfassten Zu- und Fortzüge werden monatlich durch elektronischen Datenaustausch an das Statistische Landesamt übermittelt.

In den Fällen, in denen sich der Wohnsitz in einem anderen Bundesland befindet, erfolgt zwischen den Statistischen Landesämtern ein elektronischer Datenaustausch.

Gebietsstand

In regionaler Differenzierung werden die Ergebnisse auch für zurückliegende Stichtage und Berichtszeiträume in der aktuellen Gebiets- und Verwaltungsstruktur nachgewiesen, die zum 1. Juli 2014 Inkraftgetreten ist.



Verwaltungsbezirk	Fläche ¹ am 31.12.2014	Bevölkerung am 30.6.2015	Überschuss der Geborenen bzw. Gestorbe- nen (-)	Wande- rungs- saldo	Bevölke- rungs- zu- bzw. -abnahme (-)	Bevölkerung am 31.12.2015		
	km ²					insgesamt	männlich	weiblich
					im 2. Halbjahr 2015			
Frankenthal (Pfalz), St.	43,76	47 988	-55	387	375	48 363	23 482	24 881
Kaiserslautern, St.	139,74	97 438	-54	1 083	1 082	98 520	49 508	49 012
Koblenz, St.	105,13	111 560	-24	1 008	1 026	112 586	54 391	58 195
Landau i. d. Pf., St.	82,96	44 796	-15	566	566	45 362	21 495	23 867
Ludwigshafen a. Rh., St.	77,55	164 368	8	170	350	164 718	81 590	83 128
Mainz, St.	97,74	208 006	235	1 382	1 773	209 779	101 620	108 159
Neustadt a. d. Weinstr., St.	117,10	52 606	-65	420	393	52 999	25 714	27 285
Pirmasens, St.	61,37	40 052	-107	163	73	40 125	19 453	20 672
Speyer, St.	42,60	49 878	11	380	406	50 284	24 245	26 039
Trier, St.	117,13	109 336	7	5 867	5 578	114 914	57 510	57 404
Worms, St.	108,73	81 294	12	734	808	82 102	40 323	41 779
Zweibrücken, St.	70,64	33 933	-36	362	327	34 260	16 893	17 367
Ahrweiler	786,98	126 950	-220	1 016	820	127 770	62 533	65 237
Altenkirchen (Ww.)	642,01	128 252	-199	1 113	919	129 171	64 024	65 147
Alzey-Worms	588,14	126 597	-14	664	677	127 274	63 379	63 895
Bad Dürkheim	594,79	131 542	-251	913	661	132 203	64 778	67 425
Bad Kreuznach	863,71	156 433	-292	662	388	156 821	76 459	80 362
Bad Kreuznach, gkSt.	55,63	49 091	-106	410	315	49 406	23 324	26 082
Bernkastel-Wittlich	1 167,60	111 334	-131	614	494	111 828	55 763	56 065
Birkenfeld	776,57	80 469	-260	402	146	80 615	39 898	40 717
Idar-Oberstein, gkSt.	91,55	28 142	-76	283	208	28 350	13 908	14 442
Cochem-Zell	692,36	62 206	-113	299	185	62 391	31 294	31 097
Donnersbergkreis	645,49	74 930	-112	403	300	75 230	37 221	38 009
Eifelkreis Bitburg-Prüm	1 626,26	96 692	-93	580	488	97 180	48 729	48 451
Germersheim	463,35	126 401	4	869	902	127 303	63 377	63 926
Kaiserslautern	639,88	104 572	-71	453	394	104 966	51 600	53 366
Kusel	573,34	70 817	-160	337	180	70 997	35 214	35 783
Mainz-Bingen	605,74	205 056	60	3 637	3 693	208 749	103 161	105 588
Bingen am Rhein, gkSt.	37,73	24 682	-10	315	305	24 987	12 254	12 733
Ingelheim am Rhein, gkSt.	49,87	24 288	-8	2 275	2 258	26 546	13 369	13 177
Mayen-Koblenz	817,26	210 985	-51	968	940	211 925	104 476	107 449
Andernach, gkSt.	53,24	29 294	-24	163	147	29 441	14 273	15 168
Mayen, gkSt.	58,12	18 709	-19	125	109	18 818	9 293	9 525
Neuwied	626,88	179 694	-202	1 117	961	180 655	88 745	91 910
Neuwied, gkSt.	86,50	63 916	-74	469	424	64 340	31 344	32 996
Rhein-Hunsrück-Kreis	991,10	102 230	-148	443	299	102 529	50 945	51 584
Rhein-Lahn-Kreis	782,32	121 748	-185	1 964	1 795	123 543	61 376	62 167
Lahnstein, gkSt.	37,56	17 835	-22	158	138	17 973	8 661	9 312
Rhein-Pfalz-Kreis	304,94	150 872	-33	685	674	151 546	74 549	76 997
Südliche Weinstraße	639,84	110 045	-57	532	481	110 526	54 637	55 889
Südwestpfalz	953,65	96 301	-123	294	173	96 474	47 711	48 763
Trier-Saarburg	1 101,50	145 747	-66	2 306	2 252	147 999	73 248	74 751
Vulkaneifel	911,04	60 712	-134	214	82	60 794	30 387	30 407
Westerwaldkreis	988,98	199 371	-186	1 094	931	200 302	99 605	100 697
Rheinland-Pfalz	19 854,36	4 021 211	-3 120	34 101	31 592	4 052 803	1 999 333	2 053 470
kreisfreie Städte	1 064,45	1 041 255	-83	12 522	12 757	1 054 012	516 224	537 788
Landkreise	18 783,71	2 979 956	-3 037	21 579	18 835	2 998 791	1 483 109	1 515 682

1 Landessumme einschließlich des gemeinschaftlichen deutsch-luxemburgischen Hoheitsgebietes.

Ge- meinde- schlüssel	Gemeinde	Be- völkerung	Ge- meinde- schlüssel	Gemeinde	Be- völkerung
5 000 bis unter 10 000 Einwohner					
33202019	Freinsheim, St.	5 026	33401001	Bellheim	8 519
13807073	Unkel, St.	5 075	33900009	Budenheim	8 526
33606102	Waldmohr	5 194	13207063	Kirchen (Sieg), St.	8 575
14003064	Kastellaun, St.	5 274	13704069	Mendig, St.	8 725
33510035	Otterberg, St.	5 274	13708228	Weißenthurm, St.	8 894
33305502	Rockenhausen, St.	5 308	33404013	Kandel, St.	8 943
14310081	Wirges, St.	5 321	33107055	Osthofen, St.	9 009
13501020	Cochem, St.	5 332	14101006	Bad Ems, St.	9 229
13702086	Ochtenbung	5 365	13103006	Bad Breisig, St.	9 240
33402008	Hagenbach, St.	5 462	33302019	Eisenberg (Pfalz), St.	9 311
23206296	Prüm, St.	5 488	14303032	Höhr-Grenzhausen, St.	9 346
33605092	Schönenberg-Kübelberg	5 543	33807023	Römerberg	9 611
13803012	Dierdorf, St.	5 663	33906042	Nieder-Olm, St.	9 790
14309308	Westerburg, St.	5 670	13202006	Betzdorf, St.	9 967
33405017	Lingenfeld	5 728	10 000 bis unter 20 000 Einwohner		
13207072	Mudersbach	5 742	33800004	Bobenheim-Roxheim	10 075
13802004	Bad Hönningen, St.	5 760	33800005	Böhl-Iggelheim	10 223
23109124	Traben-Trarbach, St.	5 768	23100502	Morbach	10 494
33902039	Nackenheim	5 798	33704038	Herxheim bei Landau/Pfalz	10 629
33808026	Waldsee	5 800	13100090	Grafschaft	10 944
13701088	Plaidt	5 828	13708216	Mülheim-Kärlich, St.	11 052
14302229	Hachenburg, St.	5 888	33800017	Limburgerhof	11 452
14301206	Bad Marienberg (Ww.), St.	5 895	14103029	Diez, St.	12 073
13804041	Linz am Rhein, St.	5 902	33800019	Mutterstadt	12 636
33807007	Dudenhofen	5 905	14304048	Montabaur, St.	12 911
13201501	Altenkirchen (Ww.), St.	6 221	33200024	Grünstadt, St.	13 213
13801044	Neustadt (Wied)	6 275	23200018	Bitburg, St.	14 002
33707061	Offenbach an der Queich	6 325	14000501	Boppard, St.	15 404
13307501	Bad Sobernheim, St.	6 387	13100070	Remagen, St.	16 392
13203050	Herdorf, St.	6 661	13700203	Bendorf, St.	16 813
33703020	Edenkoben, St.	6 719	13100077	Sinzig, St.	17 330
33903019	Gau-Algesheim, St.	6 762	33400501	Wörth am Rhein, St.	17 645
13702089	Polch, St.	6 807	33100003	Alzey, St.	17 826
33806016	Lambsheim	6 822	23503068	Konz, St.	17 966
13402010	Birkenfeld, St.	6 883	14100075	Lahnstein, gkSt.	17 973
34004038	Rodalben, St.	6 952	33200002	Bad Dürkheim, St.	18 499
33502004	Enkenbach-Alsenborn	6 959	23100134	Wittlich, St.	18 762
23101008	Bernkastel-Kues, St.	6 987	13700068	Mayen, gkSt.	18 818
33804018	Maxdorf	7 020	33800025	Schifferstadt, St.	19 701
33701501	Annweiler am Trifels, St.	7 083	20 000 bis unter 50 000 Einwohner		
33801006	Dannstadt-Schauernheim	7 093	33200025	Haßloch	20 254
23501045	Hermeskeil, St.	7 122	33400007	Germersheim, St.	20 587
33808020	Neuhofen	7 172	33900005	Bingen am Rhein, gkSt.	24 987
23505118	Saarburg, St.	7 180	33900030	Ingelheim am Rhein, gkSt.	26 546
13801003	Asbach	7 190	13100007	Bad Neuenahr-Ahrweiler, St.	27 468
33907049	Oppenheim, St.	7 341	13400045	Idar-Oberstein, gkSt.	28 350
33902006	Bodenheim	7 387	13700003	Andernach, gkSt.	29 441
33403012	Jockgrim	7 457	32000000	Zweibrücken, krfr. St.	34 260
23302026	Gerolstein, St.	7 504	31700000	Pirmasens, krfr. St.	40 125
33508038	Ramstein-Miesenbach, St.	7 543	31300000	Landau in der Pfalz, krfr. St.	45 362
14305062	Ransbach-Baumbach, St.	7 561	31100000	Frankenthal (Pfalz), krfr. St.	48 363
33905027	Heidesheim am Rhein	7 609	13300006	Bad Kreuznach, gkSt.	49 406
33106058	Saulheim	7 630	50 000 bis unter 100 000 Einwohner		
33808001	Altrip	7 638	31800000	Speyer, krfr. St.	50 284
23506125	Schweich, St.	7 672	31600000	Neustadt a. d. W., krfr. St.	52 999
33501003	Bruchmühlbach-Miesau	7 720	13800045	Neuwied, gkSt.	64 340
14007144	Simmern/Hunsrück, St.	7 759	31900000	Worms, krfr. St.	82 102
33304039	Kirchheimbolanden, St.	7 815	31200000	Kaiserslautern, krfr. St.	98 520
33406025	Rülzheim	7 833	100 000 und mehr Einwohner		
33106073	Wörrstadt, St.	7 848	11100000	Koblenz, krfr. St.	112 586
23301501	Daun, St.	7 994	21100000	Trier, krfr. St.	114 914
33702005	Bad Bergzabern, St.	8 007	31400000	Ludwigshafen a. Rh., krfr. St.	164 718
13300052	Kirm, St.	8 149	31500000	Mainz, krfr. St.	209 779
33907043	Nierstein, St.	8 191			
13208117	Wissen, St.	8 314			
33505022	Landstuhl, Sickingenstadt, St.	8 351			
13707226	Vallendar, St.	8 502			

T 3

Gemeinden in den Landkreisen am 31.12.2015 nach Größenklassen

Landkreis	Verbandsfreie Gemeinden	Verbandsgemeinden	Ortsgemeinden	Verbandsfreie Gemeinden und Ortsgemeinden mit einer Bevölkerung von ... Personen						
				unter 300	300 – 500	500 – 1 000	1 000 – 3 000	3 000 – 5 000	5 000 – 10 000	10 000 und mehr
Ahrweiler	4	4	70	27	11	17	13	1	1	4
Altenkirchen (Ww.)	-	8	119	34	20	33	23	3	6	-
Alzey-Worms	1	6	68	1	10	23	26	5	3	1
Bad Dürkheim	3	6	45	-	4	11	22	7	1	3
Bad Kreuznach	2	8	116	35	20	28	30	2	2	1
Bernkastel-Wittlich	2	4	105	36	19	23	25	-	2	2
Birkenfeld	1	4	95	35	33	20	4	2	1	1
Cochem-Zell	-	4	89	29	20	24	12	3	1	-
Donnersbergkreis	-	6	81	27	14	24	11	2	3	-
Eifelkreis Bitburg-Prüm	1	5	234	143	43	31	15	1	1	1
Germersheim	2	6	29	1	-	2	18	2	6	2
Kaiserslautern	-	7	50	2	5	11	20	7	5	-
Kusel	-	6	98	29	25	28	13	1	2	-
Mainz-Bingen	3	7	63	1	2	21	22	10	8	2
Mayen-Koblenz	3	7	84	13	13	18	26	7	6	4
Neuwied	1	8	61	2	7	15	25	6	6	1
Rhein-Hunsrück-Kreis	1	6	136	61	37	22	10	4	2	1
Rhein-Lahn-Kreis	1	7	136	43	43	25	20	3	1	2
Rhein-Pfalz-Kreis	5	5	20	-	-	1	6	5	8	5
Südliche Weinstraße	-	7	75	5	9	35	19	2	4	1
Südwestpfalz	-	7	84	9	17	28	23	6	1	-
Trier-Saarburg	-	7	104	17	14	27	40	2	3	1
Vulkaneifel	-	5	109	61	19	17	9	1	2	-
Westerwaldkreis	-	10	192	29	38	75	41	2	6	1
Rheinland-Pfalz	30	150	2 263	640	423	559	473	84	81	33

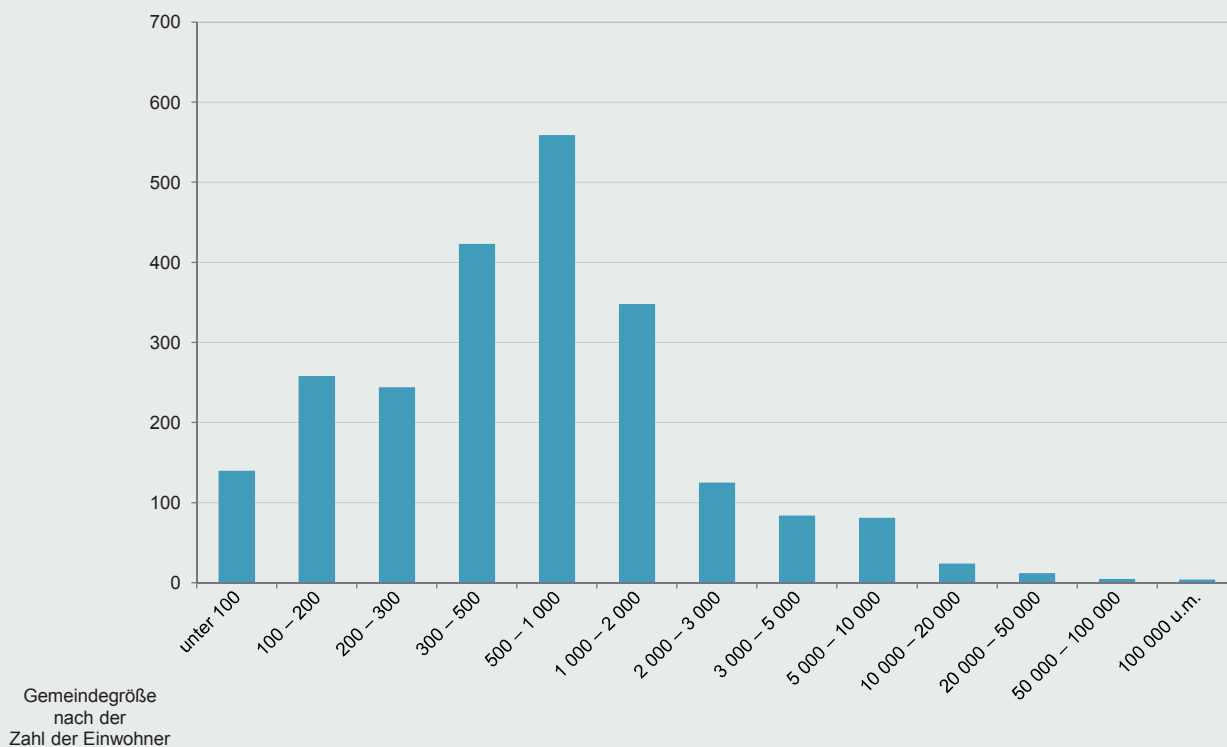
T 4

Gemeinden und Bevölkerung in Gemeinden am 31.12.2015 nach Größenklassen

Gemeindegröße von ... bis unter ... Einwohner	Gemeinden	Bevölkerung		
		insgesamt	männlich	weiblich
Unter 100	138	8 879	4 560	4 319
100 – 200	258	39 338	19 793	19 545
200 – 300	244	60 213	30 541	29 672
300 – 500	423	167 075	84 083	82 992
500 – 1 000	559	399 156	199 882	199 274
1 000 – 2 000	348	482 710	240 171	242 539
Unter 2 000	1 970	1 157 371	579 030	578 341
2 000 – 3 000	125	303 953	150 412	153 541
3 000 – 5 000	84	318 116	157 038	161 078
5 000 – 10 000	81	575 139	281 976	293 163
10 000 – 20 000	24	352 833	173 158	179 675
20 000 – 50 000	12	395 149	191 474	203 675
50 000 – 100 000	5	348 245	171 134	177 111
100 000 und mehr	4	601 997	295 111	306 886
2 000 und mehr	335	2 895 432	1 420 303	1 475 129
Insgesamt	2 305	4 052 803	1 999 333	2 053 470

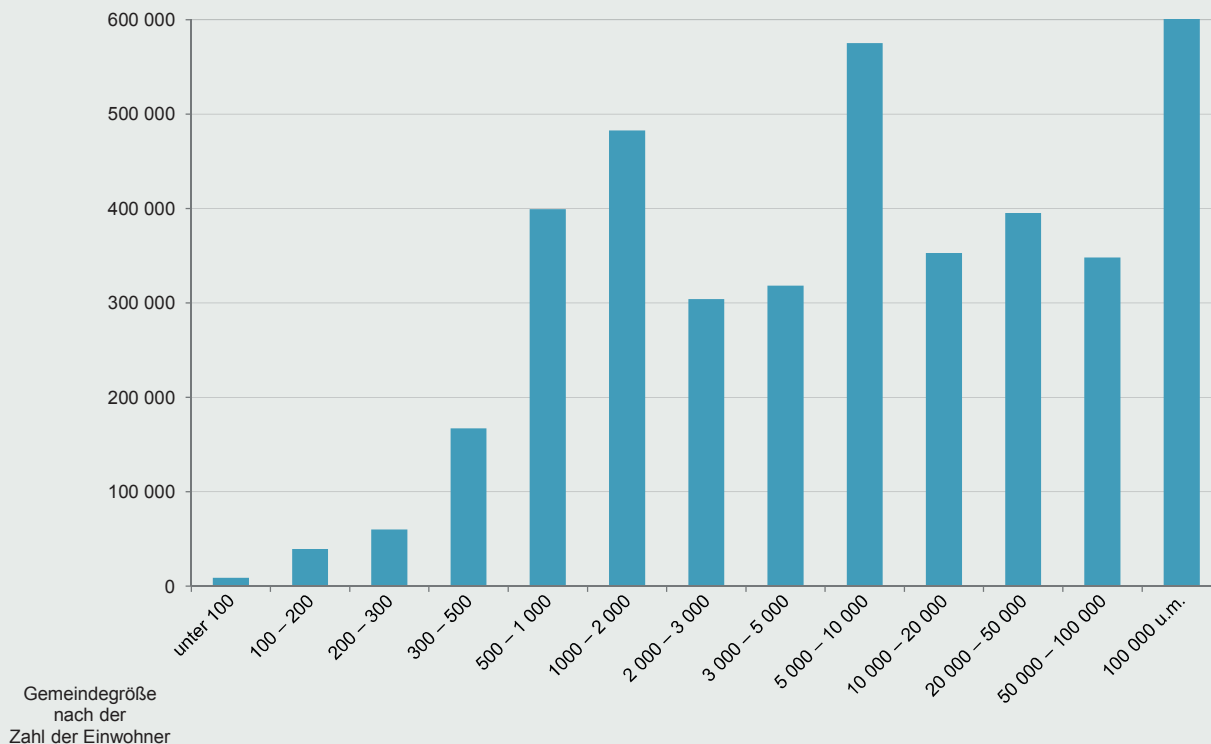
G 1 Gemeinden am 31.12.2015 nach Größenklassen

Zahl der Gemeinden



G 2 Bevölkerung in Gemeinden am 31.12.2015 nach Größenklassen

Einwohnerzahl



Landkreis (LK) Verbandsfreie Gemeinde Verbandsgemeinde (VG)	Bevölkerung			Landkreis (LK) Verbandsfreie Gemeinde Verbandsgemeinde (VG)	Bevölkerung		
	ins- gesamt	männ- lich	weib- lich		ins- gesamt	männ- lich	weib- lich
LK Ahrweiler	127 770	62 533	65 237	LK Birkenfeld	80 615	39 898	40 717
Bad Neuenahr-Ahrweiler, St.	27 468	12 785	14 683	Idar-Oberstein, gkSt.	28 350	13 908	14 442
Grafenschaft	10 944	5 505	5 439	VG Baumholder	9 350	4 608	4 742
Remagen, St.	16 392	8 056	8 336	VG Birkenfeld	20 018	10 012	10 006
Sinzig, St.	17 330	8 486	8 844	VG Herrstein	15 747	7 837	7 910
VG Adenau	13 189	6 591	6 598	VG Rhaunen	7 150	3 533	3 617
VG Altenahr	10 994	5 469	5 525				
VG Bad Breisig	13 154	6 439	6 715	LK Cochem-Zell	62 391	31 294	31 097
VG Brohltal	18 299	9 202	9 097	VG Cochem	20 008	10 065	9 943
				VG Kaisersesch	15 565	7 851	7 714
LK Altenkirchen (Ww.)	129 171	64 024	65 147	VG Ulmen	11 051	5 532	5 519
VG Altenkirchen (Ww.)	22 714	11 288	11 426	VG Zell (Mosel)	15 767	7 846	7 921
VG Betzdorf	15 155	7 406	7 749				
VG Herdorf-Daaden	18 215	9 157	9 058	LK Donnersbergkreis	75 230	37 221	38 009
VG Flammersfeld	11 932	5 922	6 010	VG Alsenz-Obermoschel	6 695	3 298	3 397
VG Gebhardshain	10 797	5 411	5 386	VG Eisenberg (Pfalz)	13 216	6 530	6 686
VG Hamm (Sieg)	12 413	6 117	6 296	VG Göllheim	11 825	5 866	5 959
VG Kirchen (Sieg)	23 010	11 382	11 628	VG Kirchheimbolanden	19 440	9 563	9 877
VG Wissen	14 935	7 341	7 594	VG Rockenhausen	10 936	5 408	5 528
				VG Winnweiler	13 118	6 556	6 562
LK Alzey-Worms	127 274	63 379	63 895				
Alzey, St.	17 826	8 718	9 108	LK Eifelkreis Bitburg-Prüm	97 180	48 729	48 451
VG Alzey-Land	24 773	12 384	12 389	Bitburg, St.	14 002	6 680	7 322
VG Eich	12 842	6 402	6 440	VG Arzfeld	9 443	4 771	4 672
VG Monsheim	10 368	5 144	5 224	VG Bitburger Land	25 009	12 688	12 321
VG Wöllstein	11 805	5 938	5 867	VG Prüm	21 430	10 858	10 572
VG Wonnegau	20 862	10 434	10 428	VG Speicher	8 248	4 066	4 182
VG Wörrstadt	28 798	14 359	14 439	VG Südeifel	19 048	9 666	9 382
LK Bad Dürkheim	132 203	64 778	67 425	LK Germersheim	127 303	63 377	63 926
Bad Dürkheim, St.	18 499	8 771	9 728	Germersheim, St.	20 587	10 336	10 251
Grünstadt, St.	13 213	6 479	6 734	Wörth am Rhein, St.	17 645	8 633	9 012
Haßloch	20 254	9 902	10 352	VG Bellheim	13 653	6 792	6 861
VG Deidesheim	11 873	5 826	6 047	VG Hagenbach	10 803	5 321	5 482
VG Freinsheim	15 529	7 607	7 922	VG Jockgrim	17 073	8 594	8 479
VG Grünstadt-Land	19 981	9 966	10 015	VG Kandel	16 170	8 097	8 073
VG Hettenleidelheim	10 576	5 307	5 269	VG Lingenfeld	16 572	8 241	8 331
VG Lambrecht (Pfalz)	12 284	6 051	6 233	VG Rülzheim	14 800	7 363	7 437
VG Wachenheim a. d. Weinstraße	9 994	4 869	5 125				
LK Bad Kreuznach	156 821	76 459	80 362	LK Kaiserslautern	104 966	51 600	53 366
Bad Kreuznach, gkSt.	49 406	23 324	26 082	VG Bruchmühlbach-Miesau	10 447	5 202	5 245
Kirm, St.	8 149	3 978	4 171	VG Enkenbach-Alsenborn	19 434	9 610	9 824
VG Bad Kreuznach	9 080	4 510	4 570	VG Kaiserslautern-Süd	10 718	5 284	5 434
VG Bad Münster a. Stein-Ebg.	7 261	3 622	3 639	VG Landstuhl	15 184	7 420	7 764
VG Bad Sobernheim	17 432	8 549	8 883	VG Otterbach-Otterberg	18 787	9 219	9 568
VG Kirm-Land	9 734	4 843	4 891	VG Ramstein-Miesenbach	16 606	8 126	8 480
VG Langenlonsheim	13 545	6 743	6 802	VG Weilerbach	13 790	6 739	7 051
VG Meisenheim	7 836	3 835	4 001				
VG Rüdesheim	25 064	12 462	12 602	LK Kusel	70 997	35 214	35 783
VG Stromberg	9 314	4 593	4 721	VG Altenglan	9 690	4 807	4 883
				VG Glan-Münchweiler	9 263	4 631	4 632
LK Bernkastel-Wittlich	111 828	55 763	56 065	VG Kusel	13 152	6 467	6 685
Morbach	10 494	5 286	5 208	VG Lauterecken-Wolfstein	18 828	9 360	9 468
Wittlich, St.	18 762	9 447	9 315	VG Schönenberg-Kübelberg	12 167	6 071	6 096
VG Bernkastel-Kues	27 830	13 782	14 048	VG Waldmohr	7 897	3 878	4 019
VG Thalfang am Erbeskopf	7 277	3 613	3 664				
VG Traben-Trarbach	17 624	8 743	8 881				
VG Wittlich-Land	29 841	14 892	14 949				

Landkreis (LK) Verbandsfreie Gemeinde Verbandsgemeinde (VG)	Bevölkerung			Landkreis (LK) Verbandsfreie Gemeinde Verbandsgemeinde (VG)	Bevölkerung		
	ins- gesamt	männ- lich	weib- lich		ins- gesamt	männ- lich	weib- lich
LK Mainz-Bingen	208 749	103 161	105 588	noch: LK Rhein-Pfalz-Kreis			
Bingen am Rhein, gkSt.	24 987	12 254	12 733	VG Maxdorf	12 743	6 254	6 489
Budenheim	8 526	4 207	4 319	VG Römerberg-Dudenhofen	21 119	10 486	10 633
Ingelheim am Rhein, gkSt.	26 546	13 369	13 177	VG Rheinauen	23 982	11 873	12 109
VG Bodenheim	19 632	9 701	9 931				
VG Gau-Algesheim	16 532	8 142	8 390	LK Südliche Weinstraße	110 526	54 637	55 889
VG Heidesheim am Rhein	10 126	5 053	5 073	VG Annweiler am Trifels	16 868	8 364	8 504
VG Nieder-Olm	32 393	15 902	16 491	VG Bad Bergzabern	23 990	11 787	12 203
VG Rhein-Nahe	14 963	7 336	7 627	VG Edenkoben	20 245	10 047	10 198
VG Rhein-Selz	40 768	20 069	20 699	VG Herxheim	15 049	7 384	7 665
VG Sprendlingen-Gensingen	14 276	7 128	7 148	VG Landau-Land	13 807	6 893	6 914
				VG Maikammer	8 102	4 025	4 077
				VG Offenbach an der Queich	12 465	6 137	6 328
LK Mayen-Koblenz	211 925	104 476	107 449				
Andernach, gkSt.	29 441	14 273	15 168	LK Südwestpfalz	96 474	47 711	48 763
Bendorf, St.	16 813	8 193	8 620	VG Dahrer Felsenland	14 524	7 204	7 320
Mayen, gkSt.	18 818	9 293	9 525	VG Hauenstein	8 757	4 279	4 478
VG Maifeld	24 402	12 119	12 283	VG Pirmasens-Land	12 337	6 055	6 282
VG Mendig	13 314	6 591	6 723	VG Rodalben	14 217	6 973	7 244
VG Pellenz	16 287	8 133	8 154	VG Thaleischweiler-Wallhalben	17 917	8 926	8 991
VG Rhein-Mosel	26 738	12 962	13 776	VG Waldfischbach-Burgalben	12 346	6 110	6 236
VG Vallendar	15 327	7 486	7 841	VG Zweibrücken-Land	16 376	8 164	8 212
VG Vordereifel	16 361	8 223	8 138				
VG Weißenthurm	34 424	17 203	17 221				
LK Neuwied	180 655	88 745	91 910	LK Trier-Saarburg	147 999	73 248	74 751
Neuwied, gkSt.	64 340	31 344	32 996	VG Hermeskeil	15 902	8 040	7 862
VG Asbach	22 113	11 041	11 072	VG Kell am See	9 335	4 710	4 625
VG Bad Hönningen	11 831	5 836	5 995	VG Konz	31 553	15 570	15 983
VG Dierdorf	10 743	5 280	5 463	VG Ruwer	18 171	8 922	9 249
VG Linz am Rhein	18 303	8 989	9 314	VG Saarburg	23 195	11 465	11 730
VG Puderbach	14 541	7 217	7 324	VG Schweich a. d. Röm. Weinstr.	27 764	13 547	14 217
VG Rengsdorf	16 582	8 192	8 390	VG Trier-Land	22 079	10 994	11 085
VG Unkel	13 079	6 365	6 714				
VG Waldbreitbach	9 123	4 481	4 642	LK Vulkaneifel	60 794	30 387	30 407
				VG Daun	22 866	11 379	11 487
LK Rhein-Hunsrück-Kreis	102 529	50 945	51 584	VG Gerolstein	13 493	6 683	6 810
Boppard, St.	15 404	7 536	7 868	VG Hillesheim	8 765	4 373	4 392
VG Emmelshausen	14 462	7 274	7 188	VG Kyllburg	7 110	3 596	3 514
VG Kastellaun	15 704	7 840	7 864	VG Obere Kyll	8 560	4 356	4 204
VG Kirchberg (Hunsrück)	19 796	9 849	9 947				
VG Rheinböllen	10 154	5 058	5 096	LK Westerwaldkreis	200 302	99 605	100 697
VG Sankt Goar-Oberwesel	8 922	4 409	4 513	VG Bad Marienberg (Ww.)	19 413	9 796	9 617
VG Simmern/Hunsrück	18 087	8 979	9 108	VG Hachenburg	23 894	11 884	12 010
				VG Höhr-Grenzhausen	13 581	6 633	6 948
LK Rhein-Lahn-Kreis	123 543	61 376	62 167	VG Montabaur	38 833	19 249	19 584
Lahnstein, gkSt.	17 973	8 661	9 312	VG Ransbach-Baumbach	14 752	7 274	7 478
VG Bad Ems	16 484	7 982	8 502	VG Rennerod	16 858	8 503	8 355
VG Diez	26 260	13 452	12 808	VG Selters (Ww.)	16 207	8 129	8 078
VG Hahnstätten	9 488	4 735	4 753	VG Wallmerod	14 714	7 353	7 361
VG Katzenelnbogen	9 249	4 573	4 676	VG Westerburg	22 788	11 358	11 430
VG Loreley	16 810	8 417	8 393	VG Wirtges	19 262	9 426	9 836
VG Nassau	11 242	5 576	5 666				
VG Nastätten	16 037	7 980	8 057				
				Bevölkerung in Rheinland-Pfalz			
LK Rhein-Pfalz-Kreis	151 546	74 549	76 997	verbandsfreien Gemeinden	596 256	290 711	305 545
Bobenheim-Roxheim	10 075	4 970	5 105	Verbandsgemeinden	2 402 535	1 192 398	1 210 137
Böhl-Iggelheim	10 223	4 946	5 277				
Limburgerhof	11 452	5 496	5 956				
Mutterstadt	12 636	6 128	6 508				
Schifferstadt, St.	19 701	9 747	9 954				
VG Dannstadt-Schauernheim	13 193	6 536	6 657				
VG Lamsheim-Heßheim	16 422	8 113	8 309				

Landkreis (LK) Verbandsgemeinde (VG) Gemeinde	Schlüssel- nummer	Bevölkerung am 31.12.2015		Veränderung im 2. Halbjahr 2015					Bevölkerungszu- bzw. -abnahme (-)	%
		insgesamt	weiblich	Ge- borene	Ge- storbene	Zuge- zogene	Fortge- zogene			

Kreisfreie Städte

Frankenthal (Pfalz), St.	311	48 363	24 881	237	292	2 085	1 698	375	0,8
Kaiserslautern, St.	312	98 520	49 012	471	525	4 929	3 846	1 082	1,1
Koblenz, St.	111	112 586	58 195	600	624	5 229	4 221	1 026	0,9
Landau i. d. Pf., St.	313	45 362	23 867	223	238	2 456	1 890	566	1,3
Ludwigshafen a. Rh., St.	314	164 718	83 128	934	926	6 895	6 725	350	0,2
Mainz, St.	315	209 779	108 159	1 182	947	9 593	8 211	1 773	0,9
Neustadt a. d. Weinstr., St.	316	52 999	27 285	244	309	1 999	1 579	393	0,7
Pirmasens, St.	317	40 125	20 672	191	298	1 332	1 169	73	0,2
Speyer, St.	318	50 284	26 039	280	269	1 961	1 581	406	0,8
Trier, St.	211	114 914	57 404	557	550	26 056	20 189	5 578	5,1
Worms, St.	319	82 102	41 779	462	450	3 421	2 687	808	1,0
Zweibrücken, St.	320	34 260	17 367	167	203	1 354	992	327	1,0

Landkreise

LK Ahrweiler	131	127 770	65 237	539	759	5 357	4 341	820	0,6
Bad Neuenahr-Ahrweiler, St.	007	27 468	14 683	100	245	1 113	816	165	0,6
Grafenschaft	090	10 944	5 439	44	39	437	402	45	0,4
Remagen, St.	070	16 392	8 336	72	85	801	573	215	1,3
Sinzig, St.	077	17 330	8 844	79	95	644	566	65	0,4
VG Adenau	01	13 189	6 598	57	62	552	453	93	0,7
Adenau, St.	001	2 947	1 512	16	18	203	131	69	2,4
Antweiler	004	536	257	5	2	30	16	17	3,3
Aremberg	005	225	104	-	2	6	3	1	0,4
Barweiler	008	404	200	1	1	9	8	1	0,2
Bauler	009	67	30	1	-	2	3	-	-
Dankerath	015	71	31	-	-	-	3	-3	-4,1
Dorsel	018	193	100	-	2	7	4	1	0,5
Dümpelfeld	501	572	295	1	3	18	17	-1	-0,2
Eichenbach	021	70	35	-	1	1	5	-5	-6,7
Fuchshofen	022	94	48	1	2	-	1	-2	-2,1
Harscheid	026	144	76	2	-	10	2	10	7,5
Herschbroich	028	259	127	-	2	6	9	-5	-1,9
Hoffeld	030	275	125	-	2	1	14	-15	-5,2
Honerath	032	158	78	-	-	3	7	-4	-2,5
Hümmel	033	479	219	2	2	11	9	2	0,4
Insul	034	488	258	4	2	16	19	-1	-0,2
Kaltenborn	037	364	180	1	-	16	7	10	2,8
Kottenborn	042	179	90	1	-	2	1	2	1,1
Leimbach	044	465	241	1	3	11	19	-10	-2,1
Meuspath	050	141	63	-	-	8	9	-1	-0,7
Müllenbach	051	469	229	4	3	5	9	-3	-0,6
Müsch	052	213	112	3	1	11	3	10	4,9
Nürburg	058	176	80	-	1	10	5	4	2,3
Ohlenhard	062	154	77	-	1	5	-	4	2,7
Pomster	065	148	80	1	-	1	7	-5	-3,3
Quiddelbach	066	259	129	-	1	20	11	8	3,2
Reifferscheid	069	496	251	2	3	20	18	1	0,2
Rodder	072	246	115	1	-	9	5	5	2,1
Schuld	074	691	352	-	1	25	27	-2	-0,3
Senscheid	075	91	45	-	1	5	5	-1	-1,1
Sierscheid	076	86	40	-	-	2	2	-	-
Trierscheid	079	69	38	1	-	2	2	1	1,5
Wershofen	082	892	453	6	3	34	24	13	1,5
Wiesemscheid	083	255	114	-	1	13	12	-1	-0,4
Wimbach	084	455	230	2	1	18	20	-1	-0,2

Landkreis (LK) Verbandsgemeinde (VG) Gemeinde	Schlüssel- nummer	Bevölkerung am 31.12.2015		Veränderung im 2. Halbjahr 2015						
		insgesamt	weiblich	Ge- borene	Ge- storbene	Zuge- zogene	Fortge- zogene	Bevölkerungszu- bzw. -abnahme (-)		
										Anzahl
noch: LK Ahrweiler										
	131									
Winnerath	085	186	91	-	1	4	11	-8	-4,1	
Wirft	086	172	93	1	2	8	5	2	1,2	
VG Altenahr	02	10 994	5 525	34	64	439	395	15	0,1	
Ahrbrück	002	1 182	589	4	9	82	68	9	0,8	
Altenahr	003	1 893	965	9	18	110	74	27	1,4	
Berg	011	1 285	629	2	8	59	54	-	-	
Dernau	017	1 746	888	5	10	52	34	13	0,8	
Heckenbach	027	255	124	-	1	9	7	1	0,4	
Hönningen	029	1 047	531	2	3	23	36	-14	-1,3	
Kalenborn	036	662	342	4	2	15	23	-6	-0,9	
Kesseling	039	600	300	-	3	29	17	9	1,5	
Kirchsahr	040	359	180	3	-	10	21	-8	-2,2	
Lind	047	517	255	1	1	11	15	-4	-0,8	
Mayschoß	049	893	436	2	5	20	23	-6	-0,7	
Rech	068	555	286	2	4	19	23	-6	-1,1	
VG Bad Breisig	03	13 154	6 715	60	77	630	520	95	0,7	
Bad Breisig, St.	006	9 240	4 775	33	59	470	362	83	0,9	
Brohl-Lützing	014	2 435	1 210	17	8	125	119	15	0,6	
Gönnersdorf	025	618	315	2	5	14	20	-8	-1,3	
Waldorf	081	861	415	8	5	21	19	5	0,6	
VG Brohlthal	04	18 299	9 097	93	92	741	616	127	0,7	
Brenk	201	181	89	1	-	6	3	4	2,3	
Burgbrohl	202	3 144	1 573	17	17	137	107	30	1,0	
Dedenbach	016	452	226	3	-	14	11	6	1,3	
Galenberg	204	203	91	-	-	14	10	4	2,0	
Glees	205	610	289	2	2	17	9	8	1,3	
Hohenleimbach	206	350	181	2	6	21	18	-1	-0,3	
Kempenich	502	1 854	928	10	7	50	66	-13	-0,7	
Königsfeld	041	673	342	5	4	33	29	5	0,7	
Niederdürenbach	054	953	469	2	3	52	47	4	0,4	
Niederzissen	055	2 711	1 393	12	16	96	82	11	0,4	
Oberdürenbach	059	632	314	2	-	32	23	11	1,8	
Oberzissen	060	1 106	543	9	10	75	45	29	2,7	
Schalkenbach	073	832	407	5	3	40	36	6	0,7	
Spessart	208	761	351	4	2	17	21	-2	-0,3	
Wassenach	209	1 198	591	8	2	57	35	28	2,4	
Wehr	210	1 148	562	6	2	29	41	-8	-0,7	
Weibern	211	1 491	748	5	18	51	33	5	0,3	
LK Altenkirchen (Ww.)										
	132	129 171	65 147	579	778	5 898	4 785	919	0,7	
VG Altenkirchen (Ww.)	01	22 714	11 426	117	139	1 123	985	115	0,5	
Almersbach	001	410	208	-	1	25	9	15	3,8	
Altenkirchen (Ww.), St.	501	6 221	3 252	40	49	338	328	1	0,0	
Bachenberg	004	105	52	-	-	5	4	1	1,0	
Berod bei Hachenburg	201	557	283	2	5	22	30	-11	-1,9	
Birnbach	009	623	312	4	1	25	22	6	1,0	
Busenhausen	017	339	171	1	1	16	25	-9	-2,6	
Eichelhardt	022	487	242	-	2	17	14	1	0,2	
Ersfeld	027	75	37	-	1	11	2	8	11,9	
Fiersbach	031	253	119	1	2	5	2	2	0,8	
Fluterschen	033	649	327	1	1	30	25	5	0,8	
Forstmehren	035	149	75	-	1	8	4	3	2,1	
Gieleroth	040	648	312	4	3	32	22	11	1,7	
Hasselbach	046	297	143	2	1	6	9	-2	-0,7	
Helmenzen	047	870	424	6	2	39	32	13	1,5	
Helmeroth	048	184	96	1	1	9	5	4	2,2	

Landkreis (LK) Verbandsgemeinde (VG) Gemeinde	Schlüssel- nummer	Bevölkerung am 31.12.2015		Veränderung im 2. Halbjahr 2015					Bevölkerungszu- bzw. -abnahme (-)	%
		insgesamt	weiblich	Ge- borene	Ge- storbene	Zuge- zogene	Fortge- zogene			
								Anzahl		
noch: LK Altenkirchen (Ww.) 132										
Hemmelzen	049	271	108	1	2	42	19	23	9,3	
Heupelzen	051	253	125	-	-	6	11	-5	-1,9	
Hilgenroth	052	300	153	2	3	10	9	-	-	
Hirz-Maulsbach	053	324	166	1	1	13	14	-1	-0,3	
Idelberg	056	57	28	-	-	4	5	-1	-1,7	
Ingelbach	057	536	267	2	1	27	27	1	0,2	
Isert	058	136	62	-	1	5	13	-9	-6,2	
Kettenhausen	061	271	132	3	-	12	15	-	-	
Kircheib	062	523	250	2	2	17	18	-1	-0,2	
Kraam	064	170	80	-	3	9	10	-4	-2,3	
Mammelzen	067	1 077	548	11	5	36	36	6	0,6	
Mehren	069	480	252	2	10	26	12	6	1,3	
Michelbach (Ww.)	070	528	262	2	4	14	17	-5	-0,9	
Neitersen	074	759	372	4	8	43	58	-19	-2,4	
Obererbach (Ww.)	081	553	267	2	6	11	23	-18	-3,2	
Oberirsen	082	632	316	1	2	34	23	10	1,6	
Oberwambach	086	429	207	2	3	27	8	18	4,4	
Ölsen	087	90	41	-	-	1	1	-	-	
Racksen	092	142	71	-	-	3	2	1	0,7	
Rettersen	094	368	179	1	2	10	12	-3	-0,8	
Schöneberg	099	396	191	2	5	28	31	-6	-1,5	
Sörth	106	220	125	4	-	11	8	7	3,3	
Stürzelbach	109	247	122	-	1	5	8	-4	-1,6	
Volkerzen	110	85	45	-	-	3	1	2	2,4	
Werkhausen	114	240	124	1	-	10	10	1	0,4	
Weyerbusch	115	1 356	703	10	7	67	42	28	2,1	
Wölmersen	118	404	177	2	2	61	19	40	11,0	
VG Betzdorf	02	15 155	7 749	76	84	643	584	50	0,3	
Alsdorf	002	1 489	756	5	14	70	41	20	1,4	
Betzdorf, St.	006	9 967	5 097	57	55	433	381	53	0,5	
Grünebach	042	507	256	-	4	17	25	-12	-2,3	
Scheuerfeld	098	2 029	1 047	10	6	80	86	-2	-0,1	
Wallmenroth	111	1 163	593	4	5	43	51	-9	-0,8	
VG Flammersfeld	04	11 932	6 010	55	70	562	552	-3	-0,0	
Berzhausen	005	195	104	-	1	3	4	-2	-1,0	
Bürdenbach	015	597	285	1	2	32	42	-11	-1,8	
Burglahr	016	482	249	2	1	25	29	-3	-0,6	
Eichen	023	584	292	5	-	26	36	-5	-0,8	
Eulenberg	029	54	24	-	1	2	-	1	1,9	
Flammersfeld	032	1 325	688	5	10	78	46	27	2,1	
Giershausen	041	108	47	1	-	1	1	1	0,9	
Güllesheim	043	688	349	3	6	28	24	1	0,1	
Horhausen (Ww.)	055	1 882	962	7	8	105	122	-18	-0,9	
Kescheid	060	124	58	-	1	2	8	-7	-5,3	
Krunkel	065	598	301	3	4	10	23	-14	-2,3	
Niedersteinebach	078	205	116	-	10	23	8	5	2,5	
Oberlahr	083	726	363	6	6	41	41	1	0,1	
Obernau	084	201	95	-	1	16	10	5	2,6	
Obersteinebach	085	239	112	3	1	9	7	4	1,7	
Orfgen	088	221	118	-	1	7	7	-1	-0,5	
Peterslahr	089	285	151	2	1	10	12	-1	-0,3	
Pleckhausen	090	727	370	1	5	24	26	-6	-0,8	
Reiferscheid	093	443	210	2	1	15	14	2	0,5	
Rott	097	339	174	1	-	15	11	5	1,5	
Schürdt	100	273	140	1	3	18	13	3	1,1	
Seelbach (Ww.)	103	319	154	1	1	14	11	3	0,9	
Seifen	104	133	71	1	1	11	8	3	2,3	
Walterschen	112	143	69	-	-	3	2	1	0,7	
Willroth	116	897	429	6	4	38	42	-1	-0,1	

Landkreis (LK) Verbandsgemeinde (VG) Gemeinde	Schlüssel- nummer	Bevölkerung am 31.12.2015		Veränderung im 2. Halbjahr 2015					Bevölkerungszu- bzw. -abnahme (-)	%
		insgesamt	weiblich	Ge- borene	Ge- storbene	Zuge- zogene	Fortge- zogene			
								Anzahl		
noch: LK Altenkirchen (Ww.) 132										
Ziegenhain	119	144	79	4	1	6	5	4	2,9	
VG Gebhardshain	05	10 797	5 386	43	57	392	376	2	0,0	
Dickendorf	020	357	175	3	1	18	24	-4	-1,1	
Elben	024	335	171	1	-	12	13	-	-	
Elkenroth	025	1 819	915	6	10	74	96	-26	-1,4	
Fensdorf	030	393	190	-	1	7	10	-4	-1,0	
Gebhardshain	039	1 911	981	9	16	61	54	-	-	
Kausen	059	762	371	4	9	26	17	4	0,5	
Malberg	066	976	483	3	4	30	29	-	-	
Molzchain	071	533	253	1	1	7	16	-9	-1,7	
Nauroth	073	1 123	570	8	5	67	48	22	2,0	
Rosenheim (LK Altenkirchen)	095	767	383	3	5	34	20	12	1,6	
Steinebach/Sieg	107	1 241	597	3	4	39	37	1	0,1	
Steineroth	108	580	297	2	1	17	12	6	1,0	
VG Hamm (Sieg)	06	12 413	6 296	66	68	570	548	23	0,2	
Birkenbeul	007	446	222	3	2	24	26	-1	-0,2	
Bitzen	010	722	360	4	1	20	34	-11	-1,5	
Breitscheidt	013	963	504	7	3	28	42	-9	-0,9	
Bruchertseifen	014	753	365	1	7	52	38	8	1,1	
Etzbach	028	1 309	632	10	2	50	62	-4	-0,3	
Forst	034	569	304	4	4	25	23	2	0,4	
Fürthen	038	1 153	580	1	4	53	41	9	0,8	
Hamm (Sieg)	044	3 308	1 707	15	31	180	136	30	0,9	
Niederirsen	077	111	58	1	1	3	3	-	-	
Pracht	091	1 487	748	11	5	65	72	-1	-0,1	
Roth	096	1 457	739	7	7	63	67	-4	-0,3	
Seelbach bei Hamm (Sieg)	102	135	77	2	1	7	4	4	3,1	
VG Herdorf-Daaden	03	18 215	9 058	74	107	1 151	521	597	3,4	
Daaden	018	4 202	2 150	19	24	123	98	20	0,5	
Derschen	019	961	453	3	7	32	68	-40	-4,0	
Emmerzhausen	026	1 291	535	3	4	657	24	632	95,9	
Friedewald	036	1 107	550	6	3	54	34	23	2,1	
Herdorf, St.	050	6 661	3 370	25	52	172	169	-24	-0,4	
Mauden	068	103	55	2	1	2	1	2	2,0	
Niederdreisbach	075	903	451	6	2	25	29	-	-	
Nisterberg	079	356	185	2	1	18	5	14	4,1	
Schutzbach	101	377	179	-	2	12	12	-2	-0,5	
Weitefeld	113	2 254	1 130	8	11	56	81	-28	-1,2	
VG Kirchen (Sieg)	07	23 010	11 628	83	157	838	770	-5	-0,0	
Brachbach	012	2 349	1 175	7	13	77	53	18	0,8	
Friesenhagen	037	1 562	771	15	19	42	35	3	0,2	
Harbach	045	532	260	1	3	20	21	-3	-0,6	
Kirchen (Sieg), St.	063	8 575	4 364	23	60	349	312	-	-	
Mudersbach	072	5 742	2 883	25	32	221	209	6	0,1	
Niederfischbach	076	4 250	2 175	12	30	129	140	-29	-0,7	
VG Wissen	08	14 935	7 594	65	96	619	449	140	0,9	
Birken-Honigssessen	008	2 446	1 243	9	20	86	77	-2	-0,1	
Hövels	054	543	277	2	3	13	20	-8	-1,5	
Katzwinkel (Sieg)	080	1 820	937	6	9	46	39	4	0,2	
Mittelhof	011	1 023	514	5	11	54	24	24	2,4	
Selbach (Sieg)	105	789	385	3	1	33	20	15	1,9	
Wissen, St.	117	8 314	4 238	40	52	387	269	107	1,3	

Landkreis (LK) Verbandsgemeinde (VG) Gemeinde	Schlüssel- nummer	Bevölkerung am 31.12.2015		Veränderung im 2. Halbjahr 2015					
		insgesamt	weiblich	Ge- borene	Ge- storbene	Zuge- zogene	Fortge- zogene	Bevölkerungszu- bzw. -abnahme (-)	
LK Alzey-Worms	331	127 274	63 895	627	641	5 338	4 674	677	0,5
Alzey, St.	003	17 826	9 108	82	93	755	628	133	0,8
VG Alzey-Land	01	24 773	12 389	120	105	907	952	-24	-0,1
Albig	001	1 625	818	8	13	43	46	-8	-0,5
Bechenheim	005	425	211	-	-	17	8	9	2,2
Bechtolsheim	007	1 667	813	11	3	82	57	34	2,1
Bernersheim vor der Höhe	008	380	199	1	2	7	12	-6	-1,6
Biebelnheim	010	657	322	1	1	27	19	8	1,2
Bornheim	012	894	392	4	4	52	105	-53	-5,6
Dintesheim	014	154	76	1	1	1	4	-3	-1,9
Eppelsheim	020	1 270	649	3	4	19	36	-18	-1,4
Erbes-Büdesheim	021	1 393	710	2	3	57	43	15	1,1
Esselborn	022	375	188	-	1	10	17	-8	-2,1
Flornborn	024	1 023	520	7	6	65	49	17	1,7
Flonheim	025	2 702	1 349	15	13	82	90	-5	-0,2
Framersheim	026	1 575	790	5	7	36	58	-24	-1,5
Freimersheim	027	715	342	4	3	49	29	21	3,0
Gau-Heppenheim	031	521	268	5	4	21	15	7	1,4
Gau-Odernheim	032	3 823	1 925	26	15	123	145	-9	-0,2
Kettenheim	042	309	145	-	1	20	14	5	1,6
Lonsheim	043	594	304	3	1	21	21	2	0,3
Mauchenheim	044	996	515	5	3	40	55	-13	-1,3
Nack	050	619	312	-	4	18	18	-4	-0,6
Nieder-Wiesen	051	624	325	4	7	29	16	10	1,6
Ober-Flörsheim	052	1 209	609	11	8	47	46	4	0,3
Offenheim	053	643	312	3	-	25	19	9	1,4
Wahlheim	067	580	295	1	1	16	30	-14	-2,4
VG Eich	02	12 842	6 440	83	76	452	393	65	0,5
Alsheim	002	2 675	1 380	20	11	74	72	11	0,4
Eich	018	3 462	1 747	19	24	150	106	39	1,1
Gimbsheim	034	2 995	1 475	22	21	80	85	-4	-0,1
Hamm am Rhein	038	2 064	1 017	8	11	53	70	-21	-1,0
Mettenheim	045	1 646	821	14	9	95	60	40	2,5
VG Monsheim	03	10 368	5 224	45	63	457	349	91	0,9
Flörsheim-Dalsheim	023	3 043	1 565	13	39	143	91	26	0,9
Hohen-Sülzen	041	667	334	3	5	20	13	5	0,8
Mölsheim	046	579	289	3	2	13	14	-	-
Monsheim	048	2 510	1 286	12	8	118	88	35	1,4
Mörstadt	047	962	464	3	1	20	25	-3	-0,3
Offstein	054	1 904	945	11	6	111	96	20	1,1
Wachenheim	066	703	341	-	2	32	22	8	1,2
VG Wöllstein	05	11 805	5 867	56	46	502	525	-13	-0,1
Eckelsheim	017	418	214	-	1	13	21	-9	-2,1
Gau-Bickelheim	030	2 070	1 045	13	6	105	79	33	1,6
Gumbsheim	035	602	296	-	1	20	30	-11	-1,8
Siefersheim	060	1 217	621	3	6	32	42	-13	-1,1
Stein-Bockenheim	062	643	342	3	3	16	24	-8	-1,2
Wendelsheim	070	1 393	694	11	2	48	60	-3	-0,2
Wöllstein	072	4 560	2 192	21	23	231	241	-12	-0,3
Wonsheim	075	902	463	5	4	37	28	10	1,1
VG Wonnegau	07	20 862	10 428	114	147	874	699	145	0,7
Bechtheim	006	1 838	910	8	12	129	123	4	0,2
Bernersheim	009	333	162	1	3	20	8	10	3,1
Dittelsheim-Heßloch	015	2 167	1 050	9	7	98	86	15	0,7
Frettenheim	028	323	156	-	2	5	2	1	0,3
Gundersheim	036	1 591	771	2	7	49	33	11	0,7

Landkreis (LK) Verbandsgemeinde (VG) Gemeinde	Schlüssel- nummer	Bevölkerung am 31.12.2015		Veränderung im 2. Halbjahr 2015						
		insgesamt	weiblich	Ge- borene	Ge- storbene	Zuge- zogene	Fortge- zogene	Bevölkerungszu- bzw. -abnahme (-)		
										Anzahl
noch: LK Alzey-Worms										
	331									
Gundheim	037	904	469	4	3	24	31	-6	-0,7	
Hangen-Weisheim	039	459	231	3	1	18	16	4	0,9	
Hochborn	011	420	204	3	2	30	11	20	5,0	
Monzernheim	049	612	285	2	4	22	13	7	1,2	
Osthofen, St.	055	9 009	4 577	61	87	362	260	76	0,9	
Westhofen	071	3 206	1 613	21	19	117	116	3	0,1	
VG Wörrstadt	06	28 798	14 439	127	111	1 391	1 128	280	1,0	
Armsheim	004	2 554	1 273	7	5	133	110	25	1,0	
Ensheim	019	474	232	2	3	19	11	7	1,5	
Gabsheim	029	753	381	3	3	32	26	6	0,8	
Gau-Weinheim	033	604	296	4	2	23	18	7	1,2	
Partenheim	056	1 598	778	11	6	74	40	39	2,5	
Saulheim	058	7 630	3 825	42	25	317	228	106	1,4	
Schornsheim	059	1 593	797	3	6	91	73	15	1,0	
Spiesheim	061	966	490	4	4	58	34	24	2,5	
Sulzheim	063	1 062	518	3	4	40	36	3	0,3	
Udenheim	064	1 402	701	7	3	99	94	9	0,6	
Vendersheim	065	582	303	5	3	16	13	5	0,9	
Wallertheim	068	1 732	861	3	8	86	72	9	0,5	
Wörrstadt, St.	073	7 848	3 984	33	39	403	373	25	0,3	
LK Bad Dürkheim	332	132 203	67 425	550	801	5 202	4 289	661	0,5	
Bad Dürkheim, St.	002	18 499	9 728	82	129	788	681	60	0,3	
Grünstadt, St.	024	13 213	6 734	68	85	597	407	174	1,3	
Haßloch	025	20 254	10 352	102	134	638	514	97	0,5	
VG Deidesheim	01	11 873	6 047	45	56	495	397	87	0,7	
Deidesheim, St.	009	3 779	1 957	15	31	166	141	9	0,2	
Forst an der Weinstraße	017	833	419	3	3	37	25	12	1,5	
Meckenheim	035	3 430	1 743	10	11	181	132	48	1,4	
Niederkirchen bei Deidesheim	039	2 361	1 189	9	7	75	66	11	0,5	
Ruppertsberg	043	1 470	739	8	4	36	33	7	0,5	
VG Freinsheim	02	15 529	7 922	55	88	615	494	87	0,6	
Bobenheim am Berg	005	825	414	1	2	26	18	7	0,9	
Dackenheim	008	449	217	1	2	11	17	-7	-1,5	
Erpolzheim	015	1 357	696	6	3	54	38	19	1,4	
Freinsheim, St.	019	5 026	2 582	13	36	271	186	62	1,2	
Herxheim am Berg	026	733	361	-	5	22	23	-6	-0,8	
Kallstadt	028	1 225	614	2	8	40	36	-2	-0,2	
Weisenheim am Berg	049	1 718	875	9	11	60	54	3	0,2	
Weisenheim am Sand	050	4 196	2 163	23	21	131	122	11	0,3	
VG Grünstadt-Land	03	19 981	10 015	89	106	786	672	100	0,5	
Battenberg (Pfalz)	003	406	201	-	1	15	7	7	1,8	
Bissersheim	004	447	234	2	-	6	7	1	0,2	
Bockenheim an der Weinstraße	006	2 157	1 088	12	13	84	84	-1	-0,0	
Dirmstein	010	2 947	1 495	17	18	115	88	26	0,9	
Ebertsheim	012	1 242	610	4	5	36	35	-	-	
Gerolsheim	021	1 731	860	9	7	44	60	-14	-0,8	
Großkarlbach	023	1 142	577	8	4	75	39	40	3,6	
Kindenheim	029	1 021	502	3	3	41	37	4	0,4	
Kirchheim an der Weinstraße	030	1 905	943	9	6	77	52	28	1,5	
Kleinkarlbach	031	881	438	4	3	25	24	4	0,5	
Laumersheim	033	883	443	3	4	28	32	-5	-0,6	
Mertesheim	036	420	205	1	-	21	9	13	3,2	
Neuleiningen	038	804	416	6	6	34	39	-5	-0,6	
Obersülzen	040	618	291	1	1	28	31	-3	-0,5	

Landkreis (LK) Verbandsgemeinde (VG) Gemeinde	Schlüssel- nummer	Bevölkerung am 31.12.2015		Veränderung im 2. Halbjahr 2015						
		insgesamt	weiblich	Ge- borene	Ge- storbene	Zuge- zogene	Fortge- zogene	Bevölkerungszu- bzw. -abnahme (-)		
										Anzahl
noch: LK Bad Dürkheim	332									
Obrigheim (Pfalz)	041	2 605	1 341	6	29	118	99	-3	-0,1	
Quirnheim	042	772	371	4	6	39	29	8	1,0	
VG Hettenleidelheim	04	10 576	5 269	34	56	437	387	28	0,3	
Altleiningen	001	1 740	866	5	4	64	61	4	0,2	
Carlsberg	007	3 455	1 698	10	17	170	91	72	2,1	
Hettenleidelheim	027	3 013	1 526	12	20	107	125	-26	-0,9	
Tiefenthal	044	842	428	4	8	45	36	5	0,6	
Wattenheim	047	1 526	751	3	7	51	74	-27	-1,7	
VG Lambrecht (Pfalz)	05	12 284	6 233	37	80	484	412	30	0,2	
Elmstein	014	2 381	1 175	4	12	104	76	21	0,9	
Esthal	016	1 374	674	2	10	28	29	-9	-0,7	
Frankeneck	018	821	410	2	6	31	18	9	1,1	
Lambrecht (Pfalz), St.	032	3 992	2 059	16	35	180	152	11	0,3	
Lindenberg	034	1 111	573	7	1	52	41	17	1,6	
Neidenfels	037	816	412	2	6	22	40	-22	-2,6	
Weidenthal	048	1 789	930	4	10	67	56	3	0,2	
VG Wachenheim an der Weinstraße	06	9 994	5 125	38	67	362	325	-2	-0,0	
Ellerstadt	013	2 379	1 207	11	11	74	87	-14	-0,6	
Friedelsheim	020	1 398	703	4	10	35	69	-40	-2,8	
Gönnheim	022	1 522	792	4	10	59	47	6	0,4	
Wachenheim a. d. W., St.	046	4 695	2 423	19	36	194	122	46	1,0	
LK Bad Kreuznach	133	156 821	80 362	683	975	6 411	5 749	388	0,2	
Bad Kreuznach, gkSt.	006	49 406	26 082	233	339	2 085	1 675	315	0,6	
Kirn, St.	052	8 149	4 171	40	64	328	372	-67	-0,8	
VG Bad Kreuznach	01	9 080	4 570	43	43	316	341	-25	-0,3	
Biebelsheim	012	632	325	-	-	17	20	-3	-0,5	
Frei-Laubersheim	031	1 020	514	5	12	45	43	-5	-0,5	
Fürfeld	032	1 550	799	4	9	43	38	-	-	
Hackenheim	037	2 089	1 056	11	8	61	77	-13	-0,6	
Neu-Bamberg	069	917	451	4	5	33	31	1	0,1	
Pfaffen-Schwabenheim	078	1 312	640	10	4	74	72	8	0,6	
Pleittersheim	080	320	156	2	2	6	15	-9	-2,7	
Tiefenthal	104	121	60	-	1	4	5	-2	-1,6	
Volxheim	106	1 119	569	7	2	33	40	-2	-0,2	
VG Bad Münster am Stein-Ebg.	02	7 261	3 639	30	35	280	254	20	0,3	
Altenbamberg	003	731	379	6	1	32	28	9	1,2	
Duchroth	027	540	279	2	2	17	17	-	-	
Feilbingert	030	1 582	783	3	7	30	42	-16	-1,0	
Hallgarten	039	788	383	4	4	33	23	10	1,3	
Hochstätten	045	613	301	3	6	29	29	-3	-0,5	
Niederhausen	070	545	268	2	-	43	48	-3	-0,5	
Norheim	071	1 531	773	6	10	62	40	17	1,1	
Oberhausen an der Nahe	074	374	181	1	4	21	10	8	2,2	
Traisen	105	557	292	3	1	13	17	-2	-0,4	
VG Bad Sobernheim	07	17 432	8 883	70	117	613	658	-87	-0,5	
Auen	005	186	94	-	-	8	5	3	1,6	
Bad Sobernheim, St.	501	6 387	3 276	21	53	242	260	-49	-0,8	
Bärweiler	009	231	110	1	-	3	2	2	0,9	
Daubach	022	216	109	1	-	11	11	1	0,5	
Ippenschied	050	146	70	-	1	7	3	3	2,1	
Kirschroth	053	261	129	1	4	7	6	-2	-0,8	
Langenthal	055	98	49	-	1	7	4	2	2,1	

Landkreis (LK) Verbandsgemeinde (VG) Gemeinde	Schlüssel- nummer	Bevölkerung am 31.12.2015		Veränderung im 2. Halbjahr 2015						
		insgesamt	weiblich	Ge- borene	Ge- storbene	Zuge- zogene	Fortge- zogene	Bevölkerungszu- bzw. -abnahme (-)		
										Anzahl
noch: LK Bad Kreuznach										
	133									
Lauschied	057	553	290	4	4	11	11	-	-	
Martinstein	062	283	141	3	3	15	19	-4	-1,4	
Meddersheim	064	1 322	671	12	7	32	42	-5	-0,4	
Merxheim	066	1 413	708	3	13	47	40	-3	-0,2	
Monzingen	067	1 605	808	4	3	77	75	7	0,4	
Nußbaum	072	453	235	4	3	14	15	-	-	
Odernheim am Glan	076	1 686	862	4	14	58	64	-16	-0,9	
Rehbach	082	48	24	-	-	-	1	-1	-2,0	
Seesbach	094	523	265	2	2	13	13	-	-	
Staudernheim	102	1 380	708	7	6	39	52	-12	-0,9	
Weiler bei Monzingen	111	452	236	2	1	17	18	-	-	
Winterburg	116	189	98	1	2	5	17	-13	-6,4	
VG Kirn-Land	03	9 734	4 891	48	50	363	359	2	0,0	
Bärenbach	008	505	259	2	3	19	17	1	0,2	
Becherbach bei Kirn	010	400	207	1	2	13	4	8	2,0	
Brauweiler	016	62	26	1	-	1	-	2	3,3	
Bruschied	201	291	151	3	1	9	12	-1	-0,3	
Hahnenbach	038	515	261	1	5	40	28	8	1,6	
Heimweiler	041	402	199	3	1	16	5	13	3,3	
Heinzenberg	042	26	11	-	-	-	3	-3	-10,3	
Hennweiler	043	1 238	647	11	5	44	43	7	0,6	
Hochstetten-Dhaun	046	1 622	812	7	11	66	66	-4	-0,2	
Horbach	047	43	17	-	-	-	-	-	-	
Kellenbach	202	262	120	2	2	20	12	8	3,1	
Königsau	203	64	31	-	-	7	3	4	6,7	
Limbach	059	300	158	2	-	-	6	-4	-1,3	
Meckenbach	063	367	183	2	2	2	6	-4	-1,1	
Oberhausen bei Kirn	073	902	461	1	-	30	20	11	1,2	
Otzweiler	077	202	86	-	2	4	7	-5	-2,4	
Schneppenbach	204	232	127	-	2	5	5	-2	-0,9	
Schwarzerden	205	243	121	1	1	5	7	-2	-0,8	
Simmertal	096	1 844	913	10	11	80	107	-28	-1,5	
Weitersborn	113	214	101	1	2	2	8	-7	-3,2	
VG Langenlonsheim	04	13 545	6 802	59	68	508	492	11	0,1	
Bretzenheim	018	2 577	1 278	11	11	84	98	-14	-0,5	
Dorsheim	026	727	355	5	1	21	23	5	0,7	
Guldental	035	2 509	1 272	10	12	86	85	-1	-0,0	
Langenlonsheim	054	3 797	1 933	15	27	202	148	43	1,1	
Laubenheim	056	787	399	3	4	20	24	-5	-0,6	
Rümmelsheim	087	1 372	682	10	5	42	45	2	0,1	
Windesheim	114	1 776	883	5	8	53	69	-19	-1,1	
VG Meisenheim	05	7 836	4 001	18	76	357	244	54	0,7	
Abtweiler	001	206	103	1	-	10	7	4	2,0	
Becherbach	011	872	444	2	7	16	14	-3	-0,3	
Breitenheim	017	400	209	1	2	4	9	-6	-1,5	
Callbach	020	367	199	-	4	12	11	-3	-0,8	
Desloch	024	363	176	-	2	12	11	-1	-0,3	
Hundsbach	049	386	199	1	2	4	11	-8	-2,0	
Jeckenbach	051	234	121	-	3	8	9	-4	-1,7	
Lettweiler	058	216	106	-	4	2	2	-4	-1,8	
Löllbach	060	208	101	-	2	4	1	1	0,5	
Meisenheim, St.	065	2 927	1 514	8	34	240	128	85	3,0	
Raumbach	081	380	193	3	4	23	16	6	1,6	
Rehborn	083	710	355	1	8	8	10	-9	-1,3	
Reiffelbach	084	214	95	-	2	2	5	-5	-2,3	
Schmittweiler	090	192	104	-	-	8	8	-	-	
Schweinschied	092	161	82	1	2	4	2	1	0,6	

Landkreis (LK) Verbandsgemeinde (VG) Gemeinde	Schlüssel- nummer	Bevölkerung am 31.12.2015		Veränderung im 2. Halbjahr 2015						
		insgesamt	weiblich	Ge- borene	Ge- storbene	Zuge- zogene	Fortge- zogene	Bevölkerungszu- bzw. -abnahme (-)		
										Anzahl
noch: LK Bad Kreuznach										
	133									
VG Rüdesheim	06	25 064	12 602	105	128	1 070	947	98	0,4	
Allenfeld	002	197	98	1	-	13	22	-8	-3,9	
Argenschwang	004	339	161	1	2	10	19	-10	-2,9	
Bockenau	013	1 233	607	3	8	56	43	8	0,7	
Boos	014	376	188	1	1	5	12	-7	-1,8	
Braunweiler	015	624	320	2	3	13	6	6	1,0	
Burgsponheim	019	240	119	1	2	14	20	-7	-2,8	
Dalberg	021	236	113	1	1	5	11	-6	-2,5	
Gebroth	033	164	86	-	1	4	2	1	0,6	
Gutenberg	036	959	483	6	4	23	36	-12	-1,2	
Hargesheim	040	2 857	1 468	14	13	154	105	50	1,8	
Hergenfeld	044	509	268	2	1	10	18	-7	-1,4	
Hüffelsheim	048	1 327	664	6	11	48	52	-9	-0,7	
Mandel	061	895	456	6	4	21	30	-7	-0,8	
Münchwald	068	316	154	1	-	29	12	18	6,0	
Oberstreit	075	285	136	3	2	9	-	10	3,6	
Roxheim	086	2 438	1 274	14	10	126	91	39	1,6	
Rüdesheim	117	2 679	1 378	12	17	164	139	20	0,8	
Sankt Katharinen	088	375	173	2	2	55	40	15	4,2	
Schloßböckelheim	089	373	184	2	2	13	15	-2	-0,5	
Sommerloch	098	426	209	3	3	8	12	-4	-0,9	
Spabrücken	099	1 156	583	2	4	23	40	-19	-1,6	
Spall	100	180	82	-	-	6	6	-	-	
Sponheim	101	766	386	3	6	15	26	-15	-1,9	
Waldböckelheim	107	2 181	1 061	5	15	76	70	-4	-0,2	
Wallhausen	109	1 549	784	5	7	38	31	5	0,3	
Weinsheim	112	1 868	940	8	6	62	59	5	0,3	
Winterbach	115	516	227	1	3	70	30	38	7,9	
VG Stromberg	08	9 314	4 721	37	55	491	407	67	0,7	
Daxweiler	023	783	408	3	5	43	34	7	0,9	
Dörrebach	025	706	362	3	6	42	38	1	0,1	
Eckenroth	028	224	123	2	-	12	12	2	0,9	
Roth	085	271	129	-	1	8	20	-13	-4,6	
Schöneberg	091	608	312	3	3	15	15	-	-	
Schweppenhausen	093	895	430	2	5	45	44	-2	-0,2	
Seibersbach	095	1 300	645	2	7	63	51	7	0,5	
Stromberg, St.	103	3 268	1 682	14	22	223	157	59	1,8	
Waldlaubersheim	108	786	396	5	2	29	24	8	1,0	
Warmstroth	110	473	234	3	4	11	12	-2	-0,4	
LK Bernkastel-Wittlich	231	111 828	56 065	522	653	4 615	4 001	494	0,4	
Morbach	502	10 494	5 208	49	57	255	241	6	0,1	
Wittlich, St.	134	18 762	9 315	102	83	957	805	174	0,9	
VG Bernkastel-Kues	01	27 830	14 048	108	148	1 123	1 018	71	0,3	
Bernkastel-Kues, St.	008	6 987	3 652	32	44	309	304	-1	-0,0	
Brauneberg	012	1 165	569	1	4	56	46	7	0,6	
Burgen	016	568	282	1	4	28	16	9	1,6	
Erden	030	371	173	2	1	21	11	11	3,1	
Gornhausen	040	208	104	2	-	13	8	7	3,5	
Graach an der Mosel	041	652	311	1	2	17	19	-3	-0,5	
Hochscheid	056	259	133	-	1	2	10	-9	-3,4	
Kesten	066	340	169	1	5	16	17	-5	-1,4	
Kleinich	070	691	333	5	4	31	14	18	2,7	
Kommen	071	306	147	-	1	15	23	-9	-2,9	
Lieser	075	1 233	621	7	9	60	54	4	0,3	
Longkamp	077	1 119	567	4	7	27	33	-9	-0,8	
Lösnich	076	440	212	2	3	18	19	-2	-0,5	

Landkreis (LK) Verbandsgemeinde (VG) Gemeinde	Schlüssel- nummer	Bevölkerung am 31.12.2015		Veränderung im 2. Halbjahr 2015						
		insgesamt	weiblich	Ge- borene	Ge- storbene	Zuge- zogene	Fortge- zogene	Bevölkerungszu- bzw. -abnahme (-)		
										Anzahl
noch: LK Bernkastel-Wittlich										
	231									
Maring-Noviant	081	1 529	774	8	7	57	42	15	1,0	
Minheim	086	463	229	-	1	23	15	7	1,5	
Monzelfeld	087	1 200	601	6	5	65	49	17	1,4	
Mülheim an der Mosel	090	1 007	506	-	6	36	27	3	0,3	
Neumagen-Dhron	092	2 300	1 162	7	11	69	77	-12	-0,5	
Piesport	105	2 007	1 001	10	12	77	73	2	0,1	
Ürzig	125	877	432	6	4	32	35	-1	-0,1	
Velden	126	969	490	2	7	46	32	9	0,9	
Wintrich	133	928	468	3	5	43	29	12	1,3	
Zeltingen-Rachtig	136	2 211	1 112	8	5	62	65	1	0,0	
VG Thalfang am Erbeskopf	06	7 277	3 664	28	46	273	259	-4	-0,1	
Berglicht	006	438	222	6	3	10	19	-6	-1,4	
Breit	202	270	117	2	3	4	7	-4	-1,5	
Büdlich	203	217	103	2	-	5	11	-4	-1,8	
Burtscheid	017	119	66	2	-	8	3	7	6,3	
Deuselbach	018	259	136	1	2	11	12	-2	-0,8	
Dhronecken	019	122	59	-	1	3	7	-5	-3,9	
Etgert	032	65	27	-	-	1	2	-1	-1,5	
Gielert	035	177	85	-	1	3	5	-3	-1,7	
Gräfendhron	042	99	46	-	1	12	9	2	2,1	
Heidenburg	204	728	377	2	5	62	34	25	3,6	
Hilscheid	054	260	137	-	4	6	4	-2	-0,8	
Horath	058	448	224	-	1	9	19	-11	-2,4	
Immert	064	148	76	-	-	1	6	-5	-3,3	
Lückenburg	078	94	48	-	-	2	-	2	2,2	
Malborn	079	1 325	669	9	9	55	44	11	0,8	
Mersbach	083	58	25	-	-	2	-	2	3,6	
Neunkirchen	093	154	80	-	-	2	5	-3	-1,9	
Rorodt	112	48	25	1	1	-	1	-1	-2,0	
Schönberg	115	232	115	-	1	6	6	-1	-0,4	
Talling	122	206	103	-	1	4	4	-1	-0,5	
Thalfang	123	1 810	924	3	13	67	61	-4	-0,2	
VG Traben-Trarbach	09	17 624	8 881	57	133	686	597	13	0,1	
Bausendorf	004	1 294	668	10	5	35	50	-10	-0,8	
Bengel	005	808	385	4	3	45	31	15	1,9	
Burg (Mosel)	014	394	205	1	2	17	19	-3	-0,8	
Diefenbach	020	80	35	-	2	4	5	-3	-3,6	
Enkirch	029	1 462	744	2	8	29	41	-18	-1,2	
Flußbach	033	442	220	1	5	9	25	-20	-4,3	
Hontheim	057	827	414	3	9	11	19	-14	-1,7	
Irmenach	501	675	342	-	3	25	22	-	-	
Kinderbeuern	067	1 031	494	2	6	40	34	2	0,2	
Kinheim	068	829	412	3	6	59	38	18	2,2	
Kröv	072	2 245	1 157	5	31	79	43	10	0,4	
Lötzbeuren	206	449	220	3	4	10	19	-10	-2,2	
Reil	110	1 025	534	2	9	30	39	-16	-1,5	
Starkenbourg	120	234	112	2	1	5	1	5	2,2	
Traben-Trarbach, St.	124	5 768	2 909	19	39	288	210	58	1,0	
Willwerscheid	132	61	30	-	-	-	1	-1	-1,6	
VG Wittlich-Land	08	29 841	14 949	178	186	1 321	1 081	234	0,8	
Altrich	001	1 652	837	11	10	81	50	32	2,0	
Arenrath	003	376	180	1	3	25	17	6	1,6	
Bergweiler	007	859	430	2	2	32	25	7	0,8	
Bettenfeld	009	708	355	2	8	63	28	29	4,3	
Binsfeld	010	1 175	588	15	8	57	60	4	0,3	
Bruch	013	476	266	2	-	18	17	3	0,6	
Dierfeld	021	12	4	-	-	-	-	-	-	
Dierscheid	022	174	79	-	-	18	4	14	8,8	

Landkreis (LK) Verbandsgemeinde (VG) Gemeinde	Schlüssel- nummer	Bevölkerung am 31.12.2015		Veränderung im 2. Halbjahr 2015					Bevölkerungszu- bzw. -abnahme (-)	%	
		insgesamt	weiblich	Ge- borene	Ge- storbene	Zuge- zogene	Fortge- zogene				
								Anzahl			
noch: LK Bernkastel-Wittlich											231
Dodenburg	023	92	49	-	1	-	5	-6	-6,1		
Dreis	024	1 341	686	4	9	32	33	-7	-0,5		
Eckfeld	025	371	187	2	2	3	9	-6	-1,6		
Eisenschmitt	026	312	147	1	3	17	10	5	1,6		
Esch	031	416	205	5	2	15	19	-1	-0,2		
Gipperath	036	246	125	2	1	5	7	-1	-0,4		
Gladbach	037	349	183	1	3	21	22	-3	-0,9		
Greimerath	044	231	113	4	4	9	9	-	-		
Großlittgen	046	965	481	9	6	51	47	7	0,7		
Hasborn	049	572	269	2	-	16	19	-1	-0,2		
Heckenmünster	050	156	78	-	-	23	6	17	12,2		
Heidweiler	051	165	82	-	2	2	5	-5	-2,9		
Hetzerath	053	2 194	1 118	13	15	67	71	-6	-0,3		
Hupperath	062	570	280	7	1	20	26	-	-		
Karl	065	209	111	-	1	29	7	21	11,2		
Klausen	069	1 412	709	8	7	77	47	31	2,2		
Landscheid	503	2 093	1 041	12	13	85	75	9	0,4		
Laufeld	074	507	251	3	1	17	20	-1	-0,2		
Manderscheid, St.	080	1 359	699	7	13	94	56	33	2,5		
Meerfeld	082	357	161	1	4	12	15	-6	-1,7		
Minderlittgen	085	709	345	8	4	46	48	2	0,3		
Musweiler	091	57	28	-	-	-	-	-	-		
Niederöfflingen	095	443	209	2	2	16	22	-6	-1,3		
Niederscheidweiler	096	255	126	1	3	2	9	-9	-3,4		
Niersbach	504	710	351	6	7	34	17	16	2,3		
Oberöfflingen	100	252	129	-	2	13	5	6	2,4		
Oberscheidweiler	101	179	93	-	-	3	1	2	1,1		
Osann-Monzel	103	1 646	795	13	12	76	78	-1	-0,1		
Pantenburg	104	216	109	-	3	11	9	-1	-0,5		
Platten	107	883	449	5	2	45	35	14	1,6		
Plein	108	622	311	4	7	21	16	3	0,5		
Rivenich	111	714	353	3	3	22	27	-5	-0,7		
Salmthal	113	2 359	1 226	15	16	77	58	18	0,8		
Schladt	114	124	60	-	2	5	5	-2	-1,6		
Schwarzenborn	116	58	26	-	-	1	3	-2	-3,3		
Sehlem	117	933	458	7	3	36	22	18	2,0		
Wallscheid	127	332	167	-	1	24	17	6	1,8		
LK Birkenfeld	134	80 615	40 717	300	560	3 105	2 703	146	0,2		
Idar-Oberstein, gkSt.	045	28 350	14 442	117	193	1 040	757	208	0,7		
VG Baumholder	01	9 350	4 742	39	79	415	400	-24	-0,3		
Baumholder, St.	005	4 032	2 109	23	38	211	214	-17	-0,4		
Berglangenbach	007	445	218	1	3	6	9	-5	-1,1		
Berschweiler bei Baumholder	008	489	245	1	3	29	35	-8	-1,6		
Eckersweiler	021	156	80	1	3	2	6	-6	-3,7		
Fohren-Linden	026	335	158	1	5	8	15	-11	-3,2		
Frauenberg	027	392	207	1	2	12	9	2	0,5		
Hahnweiler	033	191	84	1	1	14	5	9	4,9		
Heimbach	036	1 033	541	5	9	45	36	5	0,5		
Leitzweiler	051	111	43	-	-	2	2	-	-		
Mettweiler	054	250	123	2	4	14	14	-2	-0,8		
Reichenbach	068	557	270	1	7	24	18	-	-		
Rohrbach	073	184	93	-	1	2	2	-1	-0,5		
Rückweiler	074	406	203	2	1	9	10	-	-		
Ruschberg	075	769	368	-	2	37	25	10	1,3		
VG Birkenfeld	02	20 018	10 006	78	116	909	838	35	0,2		
Abentheuer	001	450	218	1	1	13	20	-6	-1,3		

Landkreis (LK) Verbandsgemeinde (VG) Gemeinde	Schlüssel- nummer	Bevölkerung am 31.12.2015		Veränderung im 2. Halbjahr 2015						
		insgesamt	weiblich	Ge- borene	Ge- storbene	Zuge- zogene	Fortge- zogene	Bevölkerungszu- bzw. -abnahme (-)		
Anzahl									%	
noch: LK Birkenfeld										
	134									
Achtelsbach	002	428	224	3	-	17	18	2	0,5	
Birkenfeld, St.	010	6 883	3 460	34	49	385	315	56	0,8	
Börfink	011	164	77	-	3	1	9	-11	-6,3	
Brücken	015	1 168	575	4	6	52	65	-15	-1,3	
Buhlenberg	016	485	241	1	1	15	16	-1	-0,2	
Dambach	018	158	78	1	1	1	7	-6	-3,7	
Dienstweiler	020	329	173	2	1	14	8	7	2,2	
Elchweiler	022	95	49	-	1	2	3	-2	-2,1	
Ellenberg	023	94	49	-	-	-	-	-	-	
Ellweiler	024	293	155	1	2	22	20	1	0,3	
Gimbweiler	029	399	206	1	5	10	11	-5	-1,2	
Gollenberg	031	123	70	-	-	-	3	-3	-2,4	
Hattgenstein	034	261	142	1	-	17	12	6	2,4	
Hoppstädten-Weiersbach	042	3 158	1 519	10	12	184	131	51	1,6	
Kronweiler	048	337	160	2	1	18	14	5	1,5	
Leisel	050	543	282	1	5	8	16	-12	-2,2	
Meckenbach	053	113	59	-	2	1	4	-5	-4,2	
Niederbrombach	057	482	244	2	-	13	23	-8	-1,6	
Niederhambach	058	326	161	-	4	19	11	4	1,2	
Nohen	061	357	180	1	2	10	13	-4	-1,1	
Oberbrombach	062	431	225	1	4	7	15	-11	-2,5	
Oberhambach	063	259	120	-	-	12	13	-1	-0,4	
Rimsberg	070	119	60	-	1	-	2	-3	-2,5	
Rinzenberg	071	308	150	2	5	10	11	-4	-1,3	
Rötsweiler-Nockenthal	072	470	246	3	2	17	21	-3	-0,6	
Schmißberg	078	203	102	1	-	7	6	2	1,0	
Schwoilen	080	437	217	2	1	19	6	14	3,3	
Siesbach	084	386	199	-	1	7	19	-13	-3,3	
Sonnenberg-Winnenberg	085	456	223	2	5	18	18	-3	-0,7	
Wilzenberg-Hußweiler	094	303	142	2	1	10	8	3	1,0	
VG Herrstein	03	15 747	7 910	37	114	531	483	-29	-0,2	
Allenbach	003	635	327	1	1	20	8	12	1,9	
Bergen	006	432	217	-	2	11	15	-6	-1,4	
Berschweiler bei Kirm	009	273	137	1	3	10	10	-2	-0,7	
Breienthal	013	310	159	1	1	6	8	-2	-0,6	
Bruchweiler	014	502	253	-	3	9	10	-4	-0,8	
Dickesbach	019	416	206	-	1	8	4	3	0,7	
Fischbach	025	902	457	2	13	41	31	-2	-0,2	
Gerach	028	226	106	-	-	7	10	-3	-1,3	
Griebelschied	032	169	76	1	1	16	2	14	9,0	
Herborn	038	528	260	-	4	19	10	5	1,0	
Herrstein	039	848	446	1	22	77	50	6	0,7	
Hettenrodt	040	665	327	2	4	27	8	17	2,6	
Hintertiefenbach	041	313	163	2	3	8	10	-3	-0,9	
Kempfeld	046	781	389	2	5	14	27	-16	-2,0	
Kirschweiler	047	1 096	562	3	14	48	31	6	0,6	
Langweiler	502	255	127	-	2	19	14	3	1,2	
Mackenrodt	052	390	201	1	3	16	10	4	1,0	
Mittelreidenbach	055	741	349	7	5	14	19	-3	-0,4	
Mörschied	056	818	400	1	1	30	38	-8	-1,0	
Niederhosenbach	059	303	148	3	2	8	9	-	-	
Niederwörresbach	060	891	450	4	2	47	48	2	0,2	
Oberhosenbach	064	138	66	-	1	2	3	-2	-1,4	
Oberreidenbach	066	597	310	-	1	12	18	-7	-1,2	
Oberwörresbach	067	139	70	-	3	4	5	-4	-2,8	
Schmidthachenbach	077	386	192	1	1	2	9	-7	-1,8	
Sensweiler	081	430	214	1	1	13	13	-	-	
Sien	082	503	261	2	-	5	5	2	0,4	
Sienhachenbach	083	198	96	-	-	1	-	1	0,5	
Sonnschied	086	121	63	-	3	3	8	-8	-6,2	

Landkreis (LK) Verbandsgemeinde (VG) Gemeinde	Schlüssel- nummer	Bevölkerung am 31.12.2015		Veränderung im 2. Halbjahr 2015					Bevölkerungszu- bzw. -abnahme (-)	%
		insgesamt	weiblich	Ge- borene	Ge- storbene	Zuge- zogene	Fortge- zogene			
								Anzahl		
noch: LK Birkenfeld										
	134									
Veitsrodt	089	677	327	-	4	15	18	-7	-1,0	
Vollmersbach	090	479	254	1	5	7	20	-17	-3,4	
Weiden	091	92	42	-	3	3	2	-2	-2,1	
Wickenrodt	093	169	86	-	-	1	2	-1	-0,6	
Wirschweiler	095	324	169	-	-	8	8	-	-	
VG Rhaunen	04	7 150	3 617	29	58	210	225	-44	-0,6	
Asbach	004	150	73	-	-	3	2	1	0,7	
Bollenbach	012	135	70	-	3	5	2	-	-	
Bundenbach	017	886	453	3	8	21	34	-18	-2,0	
Gösenroth	030	246	126	-	-	4	7	-3	-1,2	
Hausen	035	186	92	-	-	11	10	1	0,5	
Hellertshausen	037	182	95	-	3	4	6	-5	-2,7	
Horbruch	043	341	165	1	3	19	17	-	-	
Hottenbach	044	589	292	3	2	17	17	1	0,2	
Krummenau	049	185	84	3	-	9	9	3	1,6	
Oberkirn	065	330	166	3	2	15	7	9	2,8	
Rhaunen	069	2 131	1 102	12	26	58	56	-12	-0,6	
Schauen	076	510	256	1	2	5	9	-5	-1,0	
Schwerbach	079	54	28	-	-	1	3	-2	-3,6	
Stipshausen	087	852	433	2	7	20	30	-15	-1,7	
Sulzbach	088	285	134	1	2	15	14	-	-	
Weitersbach	092	88	48	-	-	3	2	1	1,1	
LK Cochem-Zell	135	62 391	31 097	274	387	2 639	2 340	185	0,3	
VG Cochem	01	20 008	9 943	74	115	816	756	18	0,1	
Beilstein	007	140	62	-	1	3	12	-10	-6,7	
Bremm	012	781	400	4	6	30	20	8	1,0	
Briedern	015	337	165	2	-	4	8	-2	-0,6	
Bruttig-Fankel	017	1 106	555	5	2	44	35	12	1,1	
Cochem, St.	020	5 332	2 607	21	40	273	254	-1	-0,0	
Dohr	021	638	313	-	2	6	9	-5	-0,8	
Ediger-Eller	024	1 086	484	2	7	72	60	7	0,6	
Ellenz-Poltersdorf	025	848	428	1	6	31	31	-5	-0,6	
Ernst	027	558	271	4	1	13	16	-	-	
Faid	029	1 067	531	5	5	29	28	1	0,1	
Greimersburg	036	679	349	1	2	17	15	1	0,1	
Klotten	049	1 233	630	4	5	45	52	-8	-0,6	
Lieg	053	372	181	1	2	10	14	-5	-1,3	
Lütz	056	295	145	3	1	21	47	-24	-7,5	
Mesenich	060	305	148	3	-	7	3	7	2,3	
Moselkern	065	558	271	1	1	29	24	5	0,9	
Müden (Mosel)	066	648	331	2	3	15	11	3	0,5	
Nehren	069	106	51	2	2	3	4	-1	-0,9	
Pommern	072	451	225	1	1	18	11	7	1,6	
Senheim	079	594	294	-	6	19	17	-4	-0,7	
Treis-Karden	082	2 221	1 165	8	20	92	68	12	0,5	
Valwig	086	440	234	3	2	23	15	9	2,1	
Wirfus	090	213	103	1	-	12	2	11	5,4	
VG Kaisersesch	02	15 565	7 714	82	91	618	547	63	0,4	
Binningen	009	692	343	2	1	24	23	2	0,3	
Brachtendorf	011	267	125	-	1	8	10	-3	-1,1	
Brieden	014	135	64	1	-	4	3	2	1,5	
Brohl	016	370	182	-	8	8	7	-7	-1,9	
Dünfus	022	273	138	-	5	4	11	-12	-4,2	
Düngenheim	023	1 310	608	1	14	45	33	-1	-0,1	
Eppenberg	026	225	112	-	2	15	18	-5	-2,2	
Eulgem	028	215	96	2	-	9	10	1	0,5	

Landkreis (LK) Verbandsgemeinde (VG) Gemeinde	Schlüssel- nummer	Bevölkerung am 31.12.2015		Veränderung im 2. Halbjahr 2015					Bevölkerungszu- bzw. -abnahme (-)	%
		insgesamt	weiblich	Ge- borene	Ge- storbene	Zuge- zogene	Fortge- zogene			
								Anzahl		
noch: LK Cochem-Zell	135									
Forst (Eifel)	031	365	186	1	3	11	16	-7	-1,9	
Gamlen	033	507	261	2	3	14	20	-7	-1,4	
Hambuch	038	745	362	7	3	25	27	2	0,3	
Hauroth	040	330	148	2	1	27	12	16	5,1	
Illerich	042	765	393	6	2	31	28	7	0,9	
Kaifenheim	043	809	395	3	3	31	37	-5	-0,6	
Kail	044	280	133	2	2	4	2	2	0,7	
Kaisersesch, St.	045	3 146	1 602	24	16	155	111	52	1,7	
Kalenborn	046	229	109	2	1	11	3	9	4,1	
Landkern	051	927	473	9	3	26	23	9	1,0	
Laubach	052	636	331	6	3	26	28	1	0,2	
Leienkaul	502	339	164	2	2	27	34	-7	-2,0	
Masburg	058	1 062	521	7	8	42	37	4	0,4	
Möntenich	062	127	73	-	1	3	1	1	0,8	
Müllenbach	067	612	303	-	6	17	20	-9	-1,4	
Roes	075	492	244	2	1	9	6	4	0,8	
Urmersbach	084	443	218	1	2	33	22	10	2,3	
Zettingen	093	264	130	-	-	9	5	4	1,5	
VG Ulmen	03	11 051	5 519	49	82	541	422	87	0,8	
Alflen	002	822	407	4	9	30	31	-6	-0,7	
Auderath	005	637	321	2	2	11	13	-2	-0,3	
Bad Bertrich	501	1 046	552	6	16	66	39	17	1,7	
Beuren	008	418	218	1	2	7	13	-7	-1,6	
Büchel	018	1 154	561	7	3	50	34	20	1,8	
Filz	030	89	42	-	-	4	7	-3	-3,3	
Gevenich	034	646	318	3	3	52	38	14	2,2	
Gillenbeuren	035	247	124	-	-	6	2	4	1,6	
Kliding	048	217	98	-	1	2	5	-4	-1,8	
Lutzerath	057	1 497	745	1	14	86	59	14	0,9	
Schmitt	078	120	58	-	-	2	4	-2	-1,6	
Ulmen, St.	083	3 401	1 699	21	28	208	139	63	1,9	
Urschmitt	085	189	91	-	3	5	16	-14	-6,9	
Wagenhausen	087	58	31	-	1	3	-	2	3,6	
Weiler	089	298	149	2	-	7	12	-3	-1,0	
Wollmerath	091	212	105	2	-	2	10	-6	-2,8	
VG Zell (Mosel)	05	15 767	7 921	69	99	664	615	17	0,1	
Alf	001	840	455	5	13	43	27	8	1,0	
Altlay	003	468	232	2	5	19	15	1	0,2	
Altstrimmig	004	342	170	-	4	10	10	-4	-1,2	
Blankenrath	010	1 673	846	12	10	54	48	8	0,5	
Briedel	013	930	449	1	7	16	42	-32	-3,3	
Bullay	019	1 589	815	7	5	105	64	43	2,8	
Forst (Hunsrück)	032	61	29	-	-	4	2	2	3,4	
Grenderich	037	376	184	1	7	8	11	-9	-2,3	
Haserich	039	198	101	-	4	2	5	-7	-3,4	
Hesweiler	041	137	64	-	-	10	7	3	2,2	
Liesenich	054	351	169	5	1	30	15	18	5,4	
Mittelstrimmig	061	407	200	2	3	6	13	-8	-1,9	
Moritzheim	064	140	73	1	-	10	18	-7	-4,8	
Neef	068	449	229	-	3	11	23	-15	-3,2	
Panzweiler	070	271	129	3	-	10	14	-1	-0,4	
Peterswald-Löffelscheid	071	721	367	1	2	17	28	-12	-1,6	
Pünderich	073	847	442	1	6	17	27	-15	-1,7	
Reidenhausen	074	185	92	3	-	2	3	2	1,1	
Sankt Aldegund	076	594	305	3	1	24	18	8	1,4	
Schauren	077	404	197	4	3	10	9	2	0,5	
Sosberg	080	178	82	-	-	10	8	2	1,1	
Tellig	081	302	147	3	-	12	9	6	2,0	
Walhausen	088	219	102	2	1	11	19	-7	-3,1	

Landkreis (LK) Verbandsgemeinde (VG) Gemeinde	Schlüssel- nummer	Bevölkerung am 31.12.2015		Veränderung im 2. Halbjahr 2015						
		insgesamt	weiblich	Ge- borene	Ge- storbene	Zuge- zogene	Fortge- zogene	Bevölkerungszu- bzw. -abnahme (-)		
										Anzahl
noch: LK Cochem-Zell	135									
Zell (Mosel), St.	092	4 085	2 042	13	24	223	180	31	0,8	
LK Donnersbergkreis	333	75 230	38 009	339	451	3 092	2 689	300	0,4	
VG Alsenz-Obermoschel	01	6 695	3 397	26	66	279	234	5	0,1	
Alsenz	003	1 676	861	8	21	92	74	5	0,3	
Finkenbach-Gersweiler	021	295	149	1	2	6	6	-1	-0,3	
Gaugrehweiler	023	539	265	1	6	26	13	8	1,5	
Kalkofen	036	175	86	-	1	4	4	-1	-0,6	
Mannweiler-Cölln	043	398	204	2	2	15	14	1	0,3	
Münsterappel	049	471	232	1	4	8	14	-9	-1,9	
Niederhausen an der Appel	050	232	117	1	6	5	5	-5	-2,1	
Niedermoschel	051	489	256	1	1	24	14	10	2,1	
Oberhausen an der Appel	053	149	80	-	-	8	2	6	4,2	
Obermoschel, St.	054	1 067	541	5	10	56	53	-2	-0,2	
Oberndorf	055	260	126	2	1	3	7	-3	-1,1	
Schiersfeld	067	237	127	1	1	3	7	-4	-1,7	
Sitters	072	107	54	-	2	6	8	-4	-3,6	
Unkenbach	078	216	103	1	5	6	2	-	-	
Waldgrehweiler	079	202	102	1	2	6	5	-	-	
Winterborn	083	182	94	1	2	11	6	4	2,2	
VG Eisenberg (Pfalz)	02	13 216	6 686	62	75	585	487	92	0,7	
Eisenberg (Pfalz), St.	019	9 311	4 697	50	53	444	355	93	1,0	
Kerzenheim	038	2 129	1 079	7	13	90	75	9	0,4	
Ramsen	060	1 776	910	5	9	51	57	-10	-0,6	
VG Göllheim	03	11 825	5 959	52	65	466	417	36	0,3	
Albisheim (Pfrimm)	001	1 698	850	11	20	86	90	-13	-0,8	
Biedesheim	006	619	310	3	6	24	21	-	-	
Bubenheim	012	396	198	1	2	16	11	4	1,0	
Dreisen	017	984	501	1	2	31	22	8	0,8	
Einselthum	018	793	392	2	4	20	14	4	0,5	
Göllheim	026	3 771	1 927	20	16	168	143	29	0,8	
Immesheim	032	140	70	-	1	3	7	-5	-3,4	
Lautersheim	041	627	316	1	5	24	16	4	0,6	
Ottersheim	058	384	187	3	3	8	10	-2	-0,5	
Rüssingen	064	511	262	2	1	33	22	12	2,4	
Standenbühl	074	200	102	3	2	13	12	2	1,0	
Weitersweiler	081	504	244	2	-	8	16	-6	-1,2	
Zellertal	501	1 198	600	3	3	32	33	-1	-0,1	
VG Kirchheimbolanden	04	19 440	9 877	82	98	848	735	97	0,5	
Bennhausen	005	160	80	1	1	6	7	-1	-0,6	
Bischheim	007	793	374	6	3	42	40	5	0,6	
Bolanden	010	2 453	1 203	8	7	95	92	4	0,2	
Dannenfels	013	846	442	4	2	38	36	4	0,5	
Gauersheim	022	610	296	1	2	23	21	1	0,2	
Ilbesheim	031	607	303	4	5	39	17	21	3,6	
Jakobsweiler	035	258	132	3	1	3	15	-10	-3,7	
Kirchheimbolanden, St.	039	7 815	4 059	28	52	368	282	62	0,8	
Kriegsfeld	040	1 018	504	2	7	18	28	-15	-1,5	
Marnheim	045	1 675	848	9	9	79	66	13	0,8	
Morschheim	047	756	382	8	-	40	38	10	1,3	
Mörsfeld	046	463	224	1	3	26	33	-9	-1,9	
Oberwiesen	056	493	254	-	3	18	8	7	1,4	
Orbis	057	694	357	2	1	32	31	2	0,3	
Rittersheim	062	167	87	-	2	5	4	-1	-0,6	
Stetten	076	632	332	5	-	16	17	4	0,6	

Landkreis (LK) Verbandsgemeinde (VG) Gemeinde	Schlüssel- nummer	Bevölkerung am 31.12.2015		Veränderung im 2. Halbjahr 2015					Bevölkerungszu- bzw. -abnahme (-)	%
		insgesamt	weiblich	Ge- borene	Ge- storbene	Zuge- zogene	Fortge- zogene			
								Anzahl		
noch: LK Donnersbergkreis										
VG Rockenhausen	05	10 936	5 528	43	76	393	419	-58	-0,5	
Bayerfeld-Steckweiler	004	399	192	3	1	9	10	1	0,3	
Bisterschied	008	244	117	1	1	10	14	-4	-1,6	
Dielkirchen	014	503	251	2	2	30	20	10	2,0	
Dörrmoschel	016	145	75	-	-	6	10	-4	-2,7	
Gehrweiler	024	321	163	1	1	12	14	-2	-0,6	
Gerbach	025	535	268	-	2	12	17	-7	-1,3	
Gundersweiler	028	513	259	3	2	16	14	3	0,6	
Imsweiler	034	544	287	4	2	22	28	-4	-0,7	
Katzenbach	037	519	252	1	1	21	13	8	1,6	
Ransweiler	061	242	118	-	1	5	11	-7	-2,8	
Rathskirchen	201	182	83	-	3	5	2	-	-	
Reichsthal	202	97	41	-	2	-	4	-6	-5,8	
Rockenhausen, St.	502	5 308	2 706	23	49	184	189	-30	-0,6	
Ruppertsecken	065	353	187	-	2	35	22	11	3,2	
Sankt Alban	066	290	139	2	3	12	13	-2	-0,7	
Schönborn	068	123	62	-	1	1	3	-3	-2,4	
Seelen	203	155	87	2	1	2	14	-11	-6,6	
Stahlberg	073	162	87	-	-	-	8	-8	-4,7	
Teschenmoschel	077	119	60	-	1	2	1	-	-	
Würzweiler	084	182	94	1	1	9	12	-3	-1,6	
VG Winnweiler	06	13 118	6 562	74	71	521	397	128	1,0	
Börrstadt	009	921	461	2	6	31	27	-	-	
Breunigweiler	011	432	210	4	-	22	7	19	4,6	
Falkenstein	020	191	82	3	1	6	2	7	3,8	
Gonbach	027	480	240	1	1	6	9	-3	-0,6	
Höringen	030	656	332	1	2	19	19	-1	-0,2	
Imsbach	033	895	439	2	1	45	28	18	2,1	
Lohnsfeld	042	923	462	6	3	44	38	9	1,0	
Münchweiler an der Alsenz	048	1 207	611	7	4	33	36	-	-	
Schweisweiler	069	329	163	1	8	19	12	-	-	
Sippersfeld	071	1 122	563	5	11	31	47	-22	-1,9	
Steinbach am Donnersberg	075	746	381	4	5	26	13	12	1,6	
Wartenberg-Rohrbach	080	461	225	6	1	24	20	9	2,0	
Winnweiler	503	4 755	2 393	32	28	215	139	80	1,7	
LK Eifelkreis Bitburg-Prüm	232	97 180	48 451	469	562	4 442	3 862	488	0,5	
Bitburg, St.	018	14 002	7 322	67	82	678	472	190	1,4	
VG Arzfeld	01	9 443	4 672	43	65	329	331	-25	-0,3	
Arzfeld	201	1 346	670	6	8	49	43	3	0,2	
Dackscheid	211	122	62	-	1	4	1	2	1,7	
Dahlen	212	318	159	-	2	9	8	-1	-0,3	
Daleiden	213	866	415	3	6	52	47	2	0,2	
Dasburg	214	210	110	-	1	6	8	-3	-1,4	
Eilscheid	217	47	22	-	1	-	1	-2	-4,1	
Eschfeld	220	195	98	1	1	5	5	-	-	
Euscheid	221	131	59	-	1	1	4	-4	-3,0	
Großkampfenberg	229	148	62	2	1	3	2	2	1,4	
Hergarten	233	90	46	-	1	1	2	-2	-2,2	
Harspelt	234	75	35	-	1	4	6	-3	-3,8	
Herzfeld	240	40	18	-	-	1	1	-	-	
Irrhausen	245	212	103	-	-	6	9	-3	-1,4	
Jucken	246	179	96	-	2	1	11	-12	-6,3	
Kesfeld	247	78	38	-	1	2	4	-3	-3,7	
Kickeshausen	248	50	27	-	-	6	2	4	8,7	
Kinzenburg	249	45	24	-	-	1	4	-3	-6,3	
Krautscheid	253	231	113	-	-	3	2	1	0,4	

Landkreis (LK) Verbandsgemeinde (VG) Gemeinde	Schlüssel- nummer	Bevölkerung am 31.12.2015		Veränderung im 2. Halbjahr 2015					Bevölkerungszu- bzw. -abnahme (-)	%
		insgesamt	weiblich	Ge- borene	Ge- storbene	Zuge- zogene	Fortge- zogene			

noch: LK Eifelkreis Bitburg-Prüm 232

Lambertsberg	254	370	182	4	2	11	11	2	0,5
Lascheid	255	80	34	1	-	3	2	2	2,6
Lauperath	258	107	52	1	-	1	2	-	-
Leidenborn	259	212	101	3	1	6	6	2	1,0
Lichtenborn	260	302	146	1	2	11	20	-10	-3,2
Lierfeld	261	81	39	-	2	10	5	3	3,8
Lünebach	262	558	285	3	2	25	29	-3	-0,5
Lützkampen	263	362	175	1	4	12	9	-	-
Manderscheid	264	54	26	-	1	1	3	-3	-5,3
Mauel	267	65	27	1	1	3	-	3	4,8
Merlscheid	270	37	19	-	-	1	-	1	2,8
Niederpierscheid	277	38	18	-	-	1	1	-	-
Oberpierscheid	285	351	179	1	-	9	6	4	1,2
Olmscheid	287	158	74	-	1	6	-	5	3,3
Pintesfeld	291	51	27	1	-	-	1	-	-
Plütscheid	293	301	150	1	2	2	3	-2	-0,7
Preischeid	294	171	80	-	1	8	4	3	1,8
Reiff	297	50	25	3	-	-	1	2	4,2
Reipeldingen	298	72	37	-	1	2	-	1	1,4
Roscheid	301	65	37	-	1	1	2	-2	-3,0
Sengerich	309	21	11	-	-	4	-	4	23,5
Sevenig (Our)	310	58	31	-	-	-	-	-	-
Strickscheid	315	28	14	-	-	-	1	-1	-3,4
Üttfeld	333	413	203	4	4	13	20	-7	-1,7
Waxweiler	322	1 055	543	6	13	45	45	-7	-0,7
VG Bitburger Land	08	25 009	12 321	138	148	1 127	1 072	43	0,2
Badem	007	1 182	582	9	1	74	43	39	3,4
Balesfeld	203	226	110	1	6	8	12	-9	-3,8
Baustert	009	468	228	1	4	9	18	-12	-2,5
Bettingen	013	994	469	4	1	45	37	10	1,0
Bickendorf	014	517	253	7	3	29	21	12	2,4
Biersdorf am See	015	567	281	4	13	53	21	23	4,2
Birtlingen	017	52	25	-	-	1	12	-11	-17,5
Brecht	020	244	120	1	1	7	8	-1	-0,4
Brimingen	021	90	45	-	1	9	3	5	5,9
Burbach	210	676	325	6	6	20	22	-2	-0,3
Dahlem	024	287	150	2	-	8	12	-2	-0,7
Dockendorf	026	219	114	2	-	4	3	3	1,4
Dudeldorf	027	1 114	543	9	5	71	66	9	0,8
Echtershausen	029	102	52	-	2	5	2	1	1,0
Ehlentz	030	397	202	2	4	14	16	-4	-1,0
Enzen	032	39	19	-	-	-	1	-1	-2,5
Eßlingen	034	93	47	-	-	11	3	8	9,4
Etteldorf	035	27	11	-	-	3	-	3	12,5
Feilsdorf	036	32	16	-	-	-	-	-	-
Fließem	039	669	331	4	1	14	26	-9	-1,3
Gindorf	043	314	156	2	3	11	9	1	0,3
Gondorf	044	253	128	-	-	9	50	-41	-13,9
Gransdorf	228	313	154	1	2	10	7	2	0,6
Halsdorf	045	100	51	-	-	6	10	-4	-3,8
Hamm	046	24	14	-	3	11	14	-5	-17,2
Heilenbach	048	121	65	1	-	4	1	4	3,4
Hisel	052	10	6	-	1	-	-	-1	-9,1
Hütterscheid	057	174	88	1	1	4	12	-8	-4,4
Hüttingen an der Kyll	058	356	174	3	1	21	15	8	2,3
Idenheim	060	440	221	-	2	12	13	-3	-0,7
Idesheim	061	410	208	2	1	31	7	25	6,5
Ingendorf	062	217	108	2	-	12	13	1	0,5
Kyllburg, St.	070	867	424	5	7	53	56	-5	-0,6
Kyllburgweiler	071	101	44	-	1	11	14	-4	-3,8

Landkreis (LK) Verbandsgemeinde (VG) Gemeinde	Schlüssel- nummer	Bevölkerung am 31.12.2015		Veränderung im 2. Halbjahr 2015					Bevölkerungszu- bzw. -abnahme (-)	
		insgesamt	weiblich	Ge- borene	Ge- storbene	Zuge- zogene	Fortge- zogene			
								Anzahl		
noch: LK Eifelkreis Bitburg-Prüm 232										
Ließem	074	79	41	-	-	2	1	1	1,3	
Malberg	075	569	286	3	5	41	28	11	2,0	
Malbergweich	076	339	157	2	1	7	23	-15	-4,2	
Meckel	077	403	201	-	1	14	12	1	0,2	
Messerich	079	565	280	3	1	29	17	14	2,5	
Metterich	081	543	275	2	3	47	28	18	3,4	
Mülbach	083	113	52	-	1	6	5	-	-	
Nattenheim	086	545	287	3	3	18	17	1	0,2	
Neidenbach	087	876	443	3	2	32	36	-3	-0,3	
Neuheilenbach	273	244	117	2	3	4	6	-3	-1,2	
Niederstedem	091	253	120	1	-	20	11	10	4,1	
Niederweiler	092	85	44	1	2	1	2	-2	-2,3	
Oberkail	282	589	287	3	2	14	24	-9	-1,5	
Oberstedem	097	74	38	1	-	4	1	4	5,7	
Oberweiler	098	151	74	1	-	2	8	-5	-3,2	
Oberweis	099	581	284	3	3	23	15	8	1,4	
Olsdorf	100	105	54	-	-	-	2	-2	-1,9	
Orsfeld	101	175	85	2	2	14	15	-3	-1,7	
Pickließem	105	283	139	1	2	13	16	-4	-1,4	
Rittersdorf	109	1 464	723	15	9	60	71	-5	-0,3	
Röhl	111	428	206	2	4	31	24	5	1,2	
Sankt Thomas	113	260	123	2	3	5	12	-8	-3,0	
Scharfbillig	115	72	34	-	-	2	1	1	1,4	
Schleid	118	346	161	1	1	9	9	-	-	
Seffern	119	318	149	1	5	14	7	3	1,0	
Sefferweich	120	228	109	1	1	4	4	-	-	
Seinsfeld	306	155	69	1	2	6	6	-1	-0,6	
Steinborn	313	197	98	1	2	3	-	2	1,0	
Stockem	124	89	43	-	-	-	1	-1	-1,1	
Sülm	125	433	215	1	2	11	11	-1	-0,2	
Trimport	126	286	140	-	3	11	12	-4	-1,4	
Usch	129	61	28	-	-	-	-	-	-	
Wettlingen	133	45	27	-	-	2	-	2	4,7	
Wiersdorf	134	285	135	4	1	16	13	6	2,2	
Wilsecker	135	197	96	-	2	14	11	1	0,5	
Wißmannsdorf	501	794	405	3	4	27	20	6	0,8	
Wolsfeld	137	959	466	5	7	37	51	-16	-1,6	
Zendscheid	331	125	66	1	1	4	5	-1	-0,8	
VG Prüm	06	21 430	10 572	91	117	939	814	104	0,5	
Auw bei Prüm	202	650	315	4	5	22	20	1	0,2	
Bleialf	206	1 204	587	8	6	53	47	9	0,8	
Brandscheid	207	320	145	2	1	11	11	1	0,3	
Buchet	208	236	114	2	3	8	6	1	0,4	
Büdesheim	209	556	266	2	3	24	19	4	0,7	
Dingdorf	216	94	44	-	2	10	6	2	2,2	
Feuerscheid	222	324	155	5	1	7	7	4	1,3	
Fleringen	223	350	159	2	4	8	5	1	0,3	
Giesdorf	224	127	58	-	-	-	1	-1	-0,8	
Gondenbrett	227	450	212	2	2	14	15	-1	-0,2	
Großlangenfeld	230	122	65	-	1	11	3	7	6,1	
Habscheid	231	621	318	2	9	27	20	-	-	
Heckhuscheid	236	155	71	1	-	3	7	-3	-1,9	
Heisdorf	238	109	56	1	-	2	3	-	-	
Hersdorf	332	397	192	4	-	15	11	8	2,1	
Kleinlangenfeld	250	147	78	2	1	7	4	4	2,8	
Lasel	256	322	152	-	1	15	11	3	0,9	
Masthorn	265	54	28	-	-	1	4	-3	-5,3	
Matzerath	266	55	26	-	-	-	3	-3	-5,2	
Mützenich	271	113	57	-	2	7	2	3	2,7	
Neuendorf	272	106	51	-	-	17	7	10	10,4	

Landkreis (LK) Verbandsgemeinde (VG) Gemeinde	Schlüssel- nummer	Bevölkerung am 31.12.2015		Veränderung im 2. Halbjahr 2015						
		insgesamt	weiblich	Ge- borene	Ge- storbene	Zuge- zogene	Fortge- zogene	Bevölkerungszu- bzw. -abnahme (-)		
										Anzahl
noch: LK Eifelkreis Bitburg-Prüm 232										
Niederlauch	276	35	17	-	-	1	3	-2	-5,4	
Nimshuscheid	279	306	144	1	4	15	1	11	3,7	
Nimsreuland	280	97	47	-	-	2	4	-2	-2,0	
Oberlascheid	283	133	59	-	-	5	3	2	1,5	
Oberlauch	284	65	29	-	1	2	1	-		
Olzheim	288	555	265	1	3	21	12	7	1,3	
Orlenbach	290	214	112	1	1	5	6	-1	-0,5	
Pittenbach	292	109	53	1	-	5	5	1	0,9	
Pronsfeld	295	898	463	2	8	67	52	10	1,1	
Prüm, St.	296	5 488	2 728	22	30	304	257	42	0,8	
Rommersheim	300	649	336	2	4	25	28	-5	-0,8	
Roth bei Prüm	302	463	219	-	2	33	12	19	4,3	
Schönecken	304	1 485	769	6	9	64	76	-15	-1,0	
Schwirzheim	305	430	212	1	3	9	16	-9	-2,1	
Seiwerath	307	155	68	2	-	5	7	-	-	
Sellerich	308	309	151	2	1	2	11	-8	-2,5	
Wallersheim	318	757	375	2	3	23	21	1	0,1	
Wutzerath	320	426	230	1	2	24	9	14	3,4	
Wawern	321	279	133	-	2	7	10	-5	-1,8	
Weinsheim	226	1 000	482	2	1	36	39	-2	-0,2	
Winringen	327	71	41	1	-	-	-	1	1,4	
Winterscheid	328	154	79	2	1	6	5	2	1,3	
Winterspelt	329	840	411	5	1	16	24	-4	-0,5	
VG Speicher	07	8 248	4 182	66	45	384	389	17	0,2	
Auw an der Kyll	006	122	71	-	1	4	8	-5	-3,9	
Beilingen	010	388	206	3	2	7	11	-3	-0,8	
Herforst	050	1 196	613	11	3	59	58	9	0,8	
Hosten	055	183	97	-	-	3	1	2	1,1	
Orenhofen	289	1 271	633	9	4	50	45	11	0,9	
Philippsheim	104	95	47	-	2	2	4	-4	-4,0	
Preist	107	771	384	6	5	32	23	10	1,3	
Spangdahlem	311	909	466	15	5	38	29	19	2,1	
Speicher, St.	123	3 313	1 665	22	23	189	210	-22	-0,7	
VG Südeifel	05	19 048	9 382	64	105	985	784	159	0,8	
Affler	001	27	11	-	-	-	-	-	-	
Alsdorf	002	468	255	4	5	24	15	8	1,7	
Altscheid	003	85	43	-	1	1	3	-3	-3,4	
Ammeldingen an der Our	004	24	11	-	-	-	-	-	-	
Ammeldingen bei Neuerburg	005	269	117	2	1	16	17	-	-	
Bauler	008	77	36	-	-	2	4	-2	-2,5	
Berkoth	011	90	41	-	2	1	-	-1	-1,1	
Berscheid	012	60	28	-	-	-	-	-	-	
Biesdorf	016	230	98	1	1	12	5	7	3,1	
Bollendorf	019	1 668	783	6	4	99	79	22	1,3	
Burg	022	26	14	-	-	1	1	-	-	
Dauwelshausen	025	83	40	-	-	2	6	-4	-4,6	
Echternacherbrück	028	850	427	3	3	88	61	27	3,3	
Eisenach	218	355	174	2	5	12	11	-2	-0,6	
Emmelbaum	031	70	35	-	-	1	4	-3	-4,1	
Ernzen	033	399	192	-	2	11	14	-5	-1,2	
Ferschweiler	037	982	484	4	4	49	47	2	0,2	
Fischbach-Oberraden	038	69	35	-	-	3	8	-5	-6,8	
Geichlingen	040	414	206	1	2	26	16	9	2,2	
Gemünd	041	36	20	-	-	7	-	7	24,1	
Gentingen	042	69	35	-	1	-	1	-2	-2,8	
Gilzem	225	436	220	2	2	11	12	-1	-0,2	
Heilbach	047	137	60	-	-	6	6	-	-	
Herbstmühle	049	17	10	-	-	2	3	-1	-5,6	
Holsthum	053	627	310	-	-	29	29	-	-	

Landkreis (LK) Verbandsgemeinde (VG) Gemeinde	Schlüssel- nummer	Bevölkerung am 31.12.2015		Veränderung im 2. Halbjahr 2015					Bevölkerungszu- bzw. -abnahme (-)	%
		insgesamt	weiblich	Ge- borene	Ge- storbene	Zuge- zogene	Fortge- zogene			

noch: LK Eifelkreis Bitburg-Prüm 232

Hommerdingen	054	67	34	2	2	2	2	-	-
Hütten	056	46	19	-	-	1	1	-	-
Hüttingen bei Lahr	059	141	71	-	-	3	1	2	1,4
Irrel	063	1 508	768	3	14	77	67	-1	-0,1
Karlshausen	064	377	193	1	-	22	12	11	3,0
Kaschenbach	065	65	32	2	-	8	3	7	12,1
Keppeshausen	066	15	8	-	-	1	-	1	7,1
Körperich	067	1 086	552	4	12	42	29	5	0,5
Koxhausen	068	115	54	1	3	11	7	2	1,8
Kruchten	069	400	203	1	1	13	10	3	0,8
Lahr	072	221	109	1	-	-	7	-6	-2,6
Leimbach	073	63	29	-	-	1	4	-3	-4,5
Menningen	078	180	94	-	-	10	3	7	4,0
Mettendorf	080	1 125	561	2	8	56	47	3	0,3
Minden	082	241	118	3	1	24	11	15	6,6
Muxerath	084	51	29	-	-	-	-	-	-
Nasingen	085	37	18	-	1	-	-	-1	-2,6
Neuerburg, St.	088	1 559	795	6	10	100	66	29	1,9
Niedergeckler	089	56	29	-	-	-	1	-1	-1,8
Niederraden	090	53	27	-	2	10	1	7	15,2
Niederweis	093	250	125	-	2	13	13	-2	-0,8
Niehl	094	76	35	-	-	1	4	-3	-3,8
Nusbaum	095	454	224	2	2	18	16	2	0,4
Obergeckler	096	179	76	-	-	10	4	6	3,5
Peffingen	103	219	114	-	-	4	6	-2	-0,9
Plascheid	106	81	38	-	-	3	3	-	-
Prümzurley	108	519	243	4	1	24	19	8	1,6
Rodershausen	110	166	83	1	2	14	7	6	3,8
Roth an der Our	112	199	96	-	1	13	7	5	2,6
Schankweiler	114	196	96	-	-	5	2	3	1,6
Scheitenkorb	116	36	21	-	-	1	-	1	2,9
Scheuern	117	44	24	-	2	1	-	-1	-2,2
Sevenig bei Neuerburg	121	57	24	-	-	6	2	4	7,5
Sinspelt	122	398	185	1	-	24	28	-3	-0,7
Übereisenbach	127	58	28	2	-	2	1	3	5,5
Uppershausen	128	73	36	-	2	1	2	-3	-3,9
Utscheid	102	445	217	1	3	12	19	-9	-2,0
Waldhof-Falkenstein	130	23	13	-	1	-	-	-1	-4,2
Wallendorf	131	371	172	-	2	45	33	10	2,8
Weidingen	132	177	81	1	-	4	3	2	1,1
Zweifelscheid	138	53	23	1	-	-	1	-	-
LK Germersheim	334	127 303	63 926	640	636	5 467	4 598	902	0,7
Germersheim, St.	007	20 587	10 251	118	66	1 140	959	252	1,2
Wörth am Rhein, St.	501	17 645	9 012	84	92	687	588	92	0,5
VG Bellheim	01	13 653	6 861	54	92	481	434	9	0,1
Bellheim	001	8 519	4 330	38	69	314	287	-5	-0,1
Knittelsheim	014	1 043	513	3	3	38	24	14	1,4
Ottersheim bei Landau	023	1 844	941	5	8	45	45	-3	-0,2
Zeiskam	036	2 247	1 077	8	12	84	78	3	0,1
VG Hagenbach	02	10 803	5 482	48	64	425	277	133	1,2
Berg (Pfalz)	002	2 071	1 051	10	14	89	52	33	1,6
Hagenbach, St.	008	5 462	2 771	21	30	242	175	59	1,1
Neuburg am Rhein	021	2 618	1 319	14	14	79	42	37	1,4
Scheibenhart	027	652	341	3	6	15	8	4	0,6

Landkreis (LK) Verbandsgemeinde (VG) Gemeinde	Schlüssel- nummer	Bevölkerung am 31.12.2015		Veränderung im 2. Halbjahr 2015						
		insgesamt	weiblich	Ge- borene	Ge- storbene	Zuge- zogene	Fortge- zogene	Bevölkerungszu- bzw. -abnahme (-)		
										Anzahl
noch: LK Germersheim	334									
VG Jockgrim	03	17 073	8 479	90	72	630	596	54	0,3	
Hatzenbühl	009	2 869	1 340	18	7	117	101	27	1,0	
Jockgrim	012	7 457	3 772	41	43	295	229	66	0,9	
Neupotz	022	1 907	935	13	9	68	84	-12	-0,6	
Rheinzabern	024	4 840	2 432	18	13	150	182	-27	-0,6	
VG Kandel	04	16 170	8 073	74	90	740	587	135	0,8	
Erlenbach bei Kandel	004	743	350	2	6	26	28	-6	-0,8	
Freckenfeld	005	1 597	810	5	9	90	58	28	1,8	
Kandel, St.	013	8 943	4 503	44	55	415	355	47	0,5	
Minfeld	020	1 598	821	8	7	57	53	5	0,3	
Steinweiler	030	2 010	964	6	9	85	47	35	1,8	
Vollmersweiler	031	195	101	2	-	11	8	5	2,6	
Winden	034	1 084	524	7	4	56	38	21	2,0	
VG Lingenfeld	05	16 572	8 331	83	74	764	660	118	0,7	
Freisbach	006	1 127	554	11	2	84	47	46	4,3	
Lingenfeld	017	5 728	2 908	31	29	269	197	77	1,4	
Lustadt	018	3 298	1 671	15	16	180	162	17	0,5	
Schwegenheim	028	2 927	1 475	14	11	93	83	13	0,4	
Weingarten (Pfalz)	032	1 761	844	8	6	91	100	-6	-0,3	
Westheim (Pfalz)	033	1 731	879	4	10	47	71	-29	-1,6	
VG Rülzheim	06	14 800	7 437	89	86	600	497	109	0,7	
Hördt	011	2 519	1 231	13	19	90	61	23	0,9	
Kuhardt	015	1 885	941	15	7	70	81	-3	-0,2	
Leimersheim	016	2 563	1 281	8	12	114	90	20	0,8	
Rülzheim	025	7 833	3 984	53	48	326	265	69	0,9	
LK Kaiserslautern	335	104 966	53 366	515	586	4 807	4 354	394	0,4	
VG Bruchmühlbach-Miesau	01	10 447	5 245	66	80	403	381	13	0,1	
Bruchmühlbach-Miesau	003	7 720	3 976	53	55	335	321	17	0,2	
Gerhardsbrunn	011	171	81	1	1	1	4	-3	-1,7	
Lambsborn	201	735	362	5	3	38	24	16	2,2	
Langwieden	202	277	135	3	2	4	4	1	0,4	
Martinshöhe	203	1 544	691	4	19	25	28	-18	-1,2	
VG Enkenbach-Alsenborn	02	19 434	9 824	94	99	819	721	93	0,5	
Enkenbach-Alsenborn	004	6 959	3 603	28	41	273	245	14	0,2	
Fischbach	007	743	368	6	4	30	32	1	0,1	
Frankenstein	010	965	486	3	6	44	31	10	1,0	
Hochspeyer	015	4 533	2 240	18	31	189	172	4	0,1	
Mehlingen	026	3 862	1 923	23	12	177	132	56	1,5	
Neuhemsbach	028	825	414	4	3	35	34	2	0,2	
Sembach	205	1 143	591	8	1	58	53	12	1,1	
Waldleiningen	048	404	199	4	1	13	22	-6	-1,5	
VG Kaiserslautern-Süd	04	10 718	5 434	41	68	524	420	76	0,7	
Krickenbach	021	1 159	573	8	5	28	29	2	0,2	
Linden	023	1 153	588	4	8	78	49	25	2,2	
Queidersbach	037	2 789	1 416	8	17	103	85	9	0,3	
Schopp	204	1 426	720	8	12	60	54	2	0,1	
Stelzenberg	045	1 156	589	3	5	82	77	3	0,3	
Trippstadt	047	3 035	1 548	10	21	173	126	35	1,2	
VG Landstuhl	05	15 184	7 764	84	71	758	754	21	0,1	
Bann	002	2 189	1 110	3	10	82	60	15	0,7	
Hauptstuhl	012	1 157	582	11	5	57	70	-7	-0,6	
Kindsbach	018	2 366	1 214	7	15	86	93	-15	-0,6	

Landkreis (LK) Verbandsgemeinde (VG) Gemeinde	Schlüssel- nummer	Bevölkerung am 31.12.2015		Veränderung im 2. Halbjahr 2015						
		insgesamt	weiblich	Ge- borene	Ge- storbene	Zuge- zogene	Fortge- zogene	Bevölkerungszu- bzw. -abnahme (-)		
Anzahl									%	
noch: LK Kaiserslautern										
	335									
Landstuhl, Sickingenstadt, St.	022	8 351	4 270	56	39	486	504	4	0,0	
Mittelbrunn	027	708	368	5	1	32	15	21	3,1	
Oberarnbach	031	413	220	2	1	15	12	3	0,7	
VG Otterbach-Otterberg	10	18 787	9 568	81	117	838	747	54	0,3	
Frankelbach	009	327	158	1	1	17	7	10	3,2	
Heiligenmoschel	013	639	319	2	4	19	20	-3	-0,5	
Hirschhorn/Pfalz	014	708	350	2	6	24	51	-31	-4,2	
Katzweiler	017	1 891	969	13	16	120	75	42	2,3	
Mehlbach	025	1 074	554	5	8	49	50	-3	-0,3	
Niederkirchen	029	1 926	996	5	11	68	100	-39	-2,0	
Olsbrücken	033	1 031	529	2	6	32	10	18	1,8	
Otterbach	034	4 007	2 036	22	28	200	176	18	0,5	
Otterberg, St.	035	5 274	2 709	22	27	242	192	44	0,8	
Schallodenbach	041	882	448	4	5	38	34	3	0,3	
Schneckenhausen	042	593	285	1	2	12	16	-5	-0,8	
Sulzbachtal	046	435	215	2	3	17	16	-	-	
VG Ramstein-Miesenbach	08	16 606	8 480	83	85	802	728	78	0,5	
Hütschenhausen	016	3 933	1 991	15	19	156	126	26	0,7	
Kottweiler-Schwanden	020	1 200	608	7	10	46	45	-2	-0,2	
Niedermohr	030	1 484	756	8	4	81	50	35	2,4	
Ramstein-Miesenbach, St.	038	7 543	3 874	43	46	419	406	16	0,2	
Steinwenden	044	2 446	1 251	10	6	100	101	3	0,1	
VG Weilerbach	09	13 790	7 051	66	66	663	603	59	0,4	
Erzenhausen	005	787	409	5	2	28	27	4	0,5	
Eulenbis	006	445	227	2	1	18	34	-15	-3,3	
Kollweiler	019	510	243	-	-	44	17	27	5,6	
Mackenbach	024	1 974	995	6	13	123	85	31	1,6	
Reichenbach-Steegen	501	1 417	705	7	8	83	81	-	-	
Rodenbach	040	3 142	1 616	16	12	129	120	13	0,4	
Schwedelbach	043	1 014	513	5	7	58	33	23	2,3	
Weilerbach	049	4 501	2 343	25	23	180	206	-24	-0,5	
LK Kusel	336	70 997	35 783	307	467	2 923	2 586	180	0,3	
VG Altenglan	01	9 690	4 883	44	69	404	395	-16	-0,2	
Altenglan	003	2 735	1 392	16	23	119	98	14	0,5	
Bedesbach	106	791	403	5	6	22	28	-7	-0,9	
Bosenbach	009	723	347	5	5	26	29	-3	-0,4	
Elzweiler	021	103	50	1	1	-	6	-6	-5,5	
Erdesbach	022	593	295	2	2	20	32	-12	-2,0	
Föckelberg	025	371	194	1	-	23	19	5	1,4	
Horschbach	046	259	124	1	1	3	4	-1	-0,4	
Neunkirchen am Potzberg	066	392	197	2	3	7	7	-1	-0,3	
Niederalben	067	285	143	1	1	13	12	1	0,4	
Niederstaufenbach	068	259	130	-	3	8	7	-2	-0,8	
Oberstaufenbach	071	249	119	1	1	3	11	-8	-3,1	
Rammelsbach	079	1 543	796	1	11	64	80	-26	-1,7	
Rathweiler	081	158	84	-	1	7	6	-	-	
Rutsweiler am Glan	089	307	151	5	3	16	13	5	1,7	
Ulmet	099	723	367	2	7	72	37	30	4,3	
Welchweiler	103	199	91	1	1	1	6	-5	-2,5	
VG Glan-Münchweiler	02	9 263	4 632	48	45	326	282	46	0,5	
Börsborn	008	412	184	3	2	16	18	-1	-0,2	
Glan-Münchweiler	031	1 224	654	6	13	52	39	6	0,5	
Henschtal	037	320	159	1	3	5	17	-14	-4,2	
Herschweiler-Pettersheim	041	1 308	662	8	7	35	60	-24	-1,8	

Landkreis (LK) Verbandsgemeinde (VG) Gemeinde	Schlüssel- nummer	Bevölkerung am 31.12.2015		Veränderung im 2. Halbjahr 2015					Bevölkerungszu- bzw. -abnahme (-)		
		insgesamt	weiblich	Ge- borene	Ge- storbene	Zuge- zogene	Fortge- zogene				
								Anzahl			
noch: LK Kusel											
	336										
Hüffler	047	574	280	-	1	25	8	16	2,9		
Krottelbach	054	683	336	5	5	26	14	12	1,8		
Langenbach	056	444	221	-	2	14	13	-1	-0,2		
Matzenbach	107	633	321	3	3	17	27	-10	-1,6		
Nanzdietschweiler	064	1 191	589	7	1	27	22	11	0,9		
Quirnbach/Pfalz	501	461	227	3	3	28	9	19	4,3		
Rehweiler	082	452	219	3	-	23	15	10	2,3		
Steinbach am Glan	096	864	428	4	2	44	31	15	1,8		
Wahnwegen	101	697	352	5	3	14	9	7	1,0		
VG Kusel	03	13 152	6 685	42	78	587	499	56	0,4		
Albessen	002	142	69	1	1	3	1	2	1,4		
Blaubach	006	392	205	-	1	20	14	6	1,6		
Dennweiler-Frohnbach	015	274	132	1	1	3	10	-7	-2,5		
Ehweiler	018	167	83	2	2	1	2	-1	-0,6		
Etschberg	024	660	339	2	4	20	34	-16	-2,4		
Haschbach am Remigiusberg	034	714	357	1	4	32	25	4	0,6		
Herchweiler	039	515	266	1	5	15	11	1	0,2		
Konken	052	769	390	7	8	42	21	20	2,7		
Körborn	051	350	172	1	2	11	7	3	0,9		
Kusel, St.	055	4 992	2 580	17	30	261	245	5	0,1		
Oberalben	070	230	126	-	1	6	4	1	0,4		
Pfeffelbach	077	889	449	4	5	41	50	-10	-1,1		
Reichweiler	084	539	270	3	2	14	15	-	-		
Ruthweiler	088	449	215	1	2	32	25	6	1,4		
Schellweiler	091	510	254	1	1	31	9	22	4,5		
Selchenbach	094	329	165	-	-	13	4	9	2,8		
Thallichtenberg	097	549	268	-	7	28	15	6	1,1		
Theisbergstegen	098	682	345	-	2	14	7	5	0,7		
VG Lauterecken-Wolfstein	08	18 828	9 468	73	167	828	747	-12	-0,1		
Adenbach	001	142	75	-	-	8	4	4	2,9		
Aschbach	005	331	160	1	1	13	6	7	2,2		
Buborn	012	154	67	-	-	8	5	3	2,0		
Cronenberg	013	155	80	2	-	9	10	1	0,6		
Deimberg	014	99	48	3	-	2	6	-1	-1,0		
Einöllen	019	417	215	3	2	8	23	-14	-3,2		
Eßweiler	023	427	204	2	2	31	25	6	1,4		
Ginsweiler	029	319	150	1	3	19	7	10	3,2		
Glanbrücken	030	485	236	4	4	27	12	15	3,2		
Grumbach	033	479	241	1	3	37	16	19	4,1		
Hausweiler	035	47	18	-	1	3	2	-	-		
Hefersweiler	036	521	266	5	2	11	14	-	-		
Heinzenhausen	038	264	133	-	3	20	17	-	-		
Herren-Sulzbach	040	154	75	1	1	4	2	2	1,3		
Hinzweiler	042	375	186	-	3	12	5	4	1,1		
Hohenöllen	043	347	168	2	2	10	8	2	0,6		
Homburg	044	203	104	-	-	7	10	-3	-1,5		
Hoppstädten	045	290	137	-	2	5	7	-4	-1,4		
Jettenbach	048	818	415	2	5	25	27	-5	-0,6		
Kappeln	049	203	97	-	2	4	5	-3	-1,5		
Kirrweiler	050	183	93	2	2	5	1	4	2,2		
Kreimbach-Kaulbach	053	758	387	3	10	31	27	-3	-0,4		
Langweiler	057	254	138	-	1	5	2	2	0,8		
Lauterecken, St.	058	2 133	1 114	3	31	109	98	-17	-0,8		
Lohnweiler	060	400	204	1	5	16	15	-3	-0,7		
Medard	061	483	238	2	3	24	27	-4	-0,8		
Merzweiler	062	173	84	-	1	2	4	-3	-1,7		
Nerzweiler	065	125	56	1	2	8	7	-	-		
Nußbach	069	571	281	4	5	6	16	-11	-1,9		
Oberweiler im Tal	072	157	88	-	1	9	3	5	3,3		

Landkreis (LK) Verbandsgemeinde (VG) Gemeinde	Schlüssel- nummer	Bevölkerung am 31.12.2015		Veränderung im 2. Halbjahr 2015						
		insgesamt	weiblich	Ge- borene	Ge- storbene	Zuge- zogene	Fortge- zogene	Bevölkerungszu- bzw. -abnahme (-)		
										Anzahl
noch: LK Kusel										
	336									
Oberweiler-Tiefenbach	073	281	137	1	3	8	9	-3	-1,1	
Odenbach	074	841	419	1	5	51	41	6	0,7	
Offenbach-Hundheim	075	1 089	576	1	6	28	49	-25	-2,2	
Reipoltskirchen	085	358	190	1	11	26	20	-4	-1,1	
Relsberg	086	192	94	1	-	2	4	-1	-0,5	
Rothselberg	087	649	325	8	5	14	17	-	-	
Rutsweiler an der Lauter	090	368	189	1	2	17	13	3	0,8	
Sankt Julian	095	1 097	549	6	7	39	45	-7	-0,6	
Unterjeckenbach	100	69	32	-	-	6	7	-1	-1,4	
Wiesweiler	104	398	192	1	4	9	19	-13	-3,2	
Wolfstein, St.	105	2 019	1 007	9	27	150	112	20	1,0	
VG Schönenberg-Kübelberg										
	05	12 167	6 096	58	72	486	379	93	0,8	
Altenkirchen	004	1 316	642	5	7	41	40	-1	-0,1	
Brücken (Pfalz)	011	2 146	1 068	7	10	78	70	5	0,2	
Dittweiler	016	801	401	1	3	45	38	5	0,6	
Frohnhofen	027	525	261	-	2	13	4	7	1,4	
Gries	032	1 020	507	4	11	52	27	18	1,8	
Ohmbach	076	816	403	4	5	35	34	-	-	
Schönenberg-Kübelberg	092	5 543	2 814	37	34	222	166	59	1,1	
VG Waldmohr										
	06	7 897	4 019	42	36	292	284	13	0,2	
Breitenbach	010	1 826	916	10	8	49	46	5	0,3	
Dunzweiler	017	877	451	3	1	26	39	-11	-1,2	
Waldmohr	102	5 194	2 652	29	27	217	199	19	0,4	
LK Mainz-Bingen										
	339	208 749	105 588	1 043	983	13 527	9 890	3 693	1,8	
Bingen am Rhein, gkSt.	005	24 987	12 733	150	160	1 211	896	305	1,2	
Budenheim	009	8 526	4 319	46	38	351	340	19	0,2	
Ingelheim am Rhein, gkSt.	030	26 546	13 177	125	133	5 588	3 313	2 258	9,3	
VG Bodenheim										
	02	19 632	9 931	104	86	904	687	237	1,2	
Bodenheim	006	7 387	3 764	31	33	327	247	79	1,1	
Gau-Bischofsheim	020	1 951	975	13	9	115	94	25	1,3	
Harxheim	026	2 268	1 125	9	9	142	80	62	2,8	
Lörzweiler	034	2 228	1 144	15	7	76	71	13	0,6	
Nackenheim	039	5 798	2 923	36	28	244	195	58	1,0	
VG Gau-Algesheim										
	03	16 532	8 390	71	66	714	586	133	0,8	
Appenheim	001	1 406	704	5	3	62	37	27	2,0	
Bubenheim	008	885	431	2	2	25	19	6	0,7	
Engelstadt	016	723	379	4	2	15	28	-11	-1,5	
Gau-Algesheim, St.	019	6 762	3 491	33	40	297	241	49	0,7	
Nieder-Hilbersheim	041	631	315	3	2	26	25	2	0,3	
Ober-Hilbersheim	046	997	489	3	1	28	29	1	0,1	
Ockenheim	048	2 552	1 275	14	9	142	94	53	2,1	
Schwabenheim an der Selz	051	2 576	1 306	7	7	119	113	6	0,2	
VG Heidesheim am Rhein										
	05	10 126	5 073	53	52	414	371	43	0,4	
Heidesheim am Rhein	027	7 609	3 821	45	34	294	269	36	0,5	
Wackernheim	061	2 517	1 252	8	18	120	102	7	0,3	
VG Nieder-Olm										
	06	32 393	16 491	173	130	1 449	1 190	300	0,9	
Essenheim	017	3 439	1 786	14	25	166	140	15	0,4	
Jugenheim in Rheinhessen	031	1 606	795	5	3	81	58	24	1,5	
Klein-Winternheim	032	3 602	1 773	20	15	178	154	29	0,8	
Nieder-Olm, St.	042	9 790	5 058	52	35	390	296	111	1,1	
Ober-Olm	047	4 245	2 161	19	24	229	195	29	0,7	
Sörrenloch	054	1 220	615	6	9	76	59	14	1,2	

Landkreis (LK) Verbandsgemeinde (VG) Gemeinde	Schlüssel- nummer	Bevölkerung am 31.12.2015		Veränderung im 2. Halbjahr 2015						
		insgesamt	weiblich	Ge- borene	Ge- storbene	Zuge- zogene	Fortge- zogene	Bevölkerungszu- bzw. -abnahme (-)		
										Anzahl
noch: LK Mainz-Bingen	339									
Stadecken-Elsheim	057	4 710	2 371	32	11	176	175	22	0,5	
Zornheim	067	3 781	1 932	25	8	153	113	56	1,5	
VG Rhein-Nahe	01	14 963	7 627	64	73	663	607	47	0,3	
Bacharach, St.	003	1 880	943	4	12	79	81	-10	-0,5	
Breitscheid	007	134	64	-	-	2	2	-	-	
Manubach	036	309	150	1	1	18	12	6	2,0	
Münster-Sarmsheim	038	2 929	1 494	17	11	171	127	50	1,7	
Niederheimbach	040	755	404	4	4	44	41	3	0,4	
Oberdiebach	044	833	413	2	7	52	28	19	2,3	
Oberheimbach	045	557	281	3	3	22	12	10	1,8	
Trechtingshausen	058	1 037	518	3	4	74	56	17	1,7	
Waldalgesheim	062	4 015	2 043	18	22	126	162	-40	-1,0	
Weiler bei Bingen	063	2 514	1 317	12	9	75	86	-8	-0,3	
VG Rhein-Selz	07	40 768	20 699	182	191	1 692	1 337	352	0,9	
Dalheim	010	1 010	500	1	3	35	34	-1	-0,1	
Dexheim	011	1 473	746	6	4	68	49	20	1,4	
Dienheim	012	2 144	1 073	8	6	52	50	4	0,2	
Dolgesheim	013	947	484	9	5	50	27	27	2,9	
Dorn-Dürkheim	201	942	476	5	3	38	30	10	1,1	
Eimsheim	015	533	283	1	4	18	10	6	1,1	
Friesenheim	018	722	350	4	2	20	19	3	0,4	
Guntersblum	024	3 785	1 927	21	13	119	104	24	0,6	
Hahnheim	025	1 553	791	6	7	82	66	15	1,0	
Hillesheim	028	632	305	3	3	46	28	18	2,9	
Köngernheim	033	1 319	652	7	4	42	44	1	0,1	
Ludwigshöhe	035	575	285	1	3	21	15	4	0,7	
Mommenheim	037	3 132	1 571	11	13	128	105	22	0,7	
Nierstein, St.	043	8 191	4 176	37	41	362	230	127	1,6	
Oppenheim, St.	049	7 341	3 826	27	56	374	292	58	0,8	
Selzen	053	1 486	719	3	7	48	67	-23	-1,5	
Uelversheim	059	1 071	537	3	5	31	30	-1	-0,1	
Undenheim	060	2 871	1 475	18	9	121	106	24	0,8	
Weinolsheim	064	732	361	8	2	26	25	7	1,0	
Wintersheim	066	309	162	3	1	11	6	7	2,3	
VG Sprendlingen-Gensingen	08	14 276	7 148	75	54	541	563	-1	-0,0	
Aspishheim	002	899	459	4	-	25	16	13	1,5	
Badenheim	004	585	302	2	1	26	18	9	1,6	
Gensingen	021	3 898	1 992	19	22	119	134	-18	-0,5	
Grolsheim	022	1 239	595	10	4	39	46	-1	-0,1	
Horrweiler	029	734	360	1	3	53	58	-7	-0,9	
Sankt Johann	050	824	412	9	2	36	45	-2	-0,2	
Sprendlingen	056	4 157	2 087	20	14	157	167	-4	-0,1	
Welgesheim	065	570	281	3	2	24	15	10	1,8	
Wolfsheim	202	763	364	6	2	37	31	10	1,3	
Zotzenheim	068	607	296	1	4	25	33	-11	-1,8	
LK Mayen-Koblenz	137	211 925	107 449	1 019	1 070	8 494	7 526	940	0,4	
Andernach, gkSt.	003	29 441	15 168	160	184	1 036	873	147	0,5	
Bendorf, St.	203	16 813	8 620	100	97	693	604	98	0,6	
Mayen, gkSt.	068	18 818	9 525	92	111	762	637	109	0,6	
VG Maifeld	02	24 402	12 283	118	118	971	859	110	0,5	
Einig	023	142	71	2	-	3	3	2	1,4	
Gappenach	027	305	151	-	-	6	14	-8	-2,6	
Gering	029	394	192	2	3	18	13	4	1,0	
Gierschnach	030	266	143	-	1	9	6	2	0,8	

Landkreis (LK) Verbandsgemeinde (VG) Gemeinde	Schlüssel- nummer	Bevölkerung am 31.12.2015		Veränderung im 2. Halbjahr 2015						
		insgesamt	weiblich	Ge- borene	Ge- storbene	Zuge- zogene	Fortge- zogene	Bevölkerungszu- bzw. -abnahme (-)		
Anzahl									%	
noch: LK Mayen-Koblenz										
	137									
Kalt	041	459	225	-	4	16	12	-	-	
Kerken	048	462	219	2	1	14	32	-17	-3,5	
Kollig	053	515	253	2	2	12	18	-6	-1,2	
Lonnig	065	1 210	616	10	6	53	55	2	0,2	
Mertloch	070	1 380	710	10	5	40	43	2	0,1	
Münstermaifeld, St.	501	3 484	1 763	19	15	141	148	-3	-0,1	
Naunheim	080	435	206	1	1	16	15	1	0,2	
Ochtendung	086	5 365	2 746	25	31	207	153	47	0,9	
Pillig	087	443	228	2	2	11	26	-15	-3,3	
Polch, St.	089	6 807	3 387	35	34	286	221	66	1,0	
Rüber	095	935	458	2	2	59	41	17	1,9	
Trimbs	102	582	305	3	4	27	19	7	1,2	
Welling	112	889	445	3	5	35	30	3	0,3	
Wierschem	114	329	165	-	2	18	10	6	1,9	
VG Mendig	04	13 314	6 723	65	64	478	422	57	0,4	
Bell	008	1 349	684	7	5	46	58	-10	-0,7	
Mendig, St.	069	8 725	4 398	44	45	311	252	58	0,7	
Rieden	093	1 226	631	3	6	50	55	-8	-0,6	
Thür	101	1 461	746	9	6	48	47	4	0,3	
Volkesfeld	106	553	264	2	2	23	10	13	2,4	
VG Pellenz	01	16 287	8 154	77	75	640	567	74	0,5	
Kretz	056	715	367	2	2	31	46	-15	-2,1	
Kruft	057	3 932	1 982	21	17	176	138	42	1,1	
Nickenich	081	3 668	1 853	11	12	122	118	3	0,1	
Plaidt	088	5 828	2 939	34	34	230	174	55	1,0	
Saffig	096	2 144	1 013	9	10	81	91	-11	-0,5	
VG Rhein-Mosel	09	26 738	13 776	105	110	939	913	21	0,1	
Alken	201	651	339	2	2	20	22	-2	-0,3	
Brey	204	1 510	777	6	3	37	46	-6	-0,4	
Brodenbach	205	615	312	4	1	42	47	-2	-0,3	
Burgen	206	735	371	6	3	50	26	27	3,8	
Dieblich	207	2 448	1 238	12	10	99	91	10	0,4	
Hatzenport	208	609	307	-	5	24	26	-7	-1,1	
Koborn-Gondorf	212	3 150	1 602	8	14	115	113	-4	-0,1	
Lehmen	504	1 355	683	3	2	54	58	-3	-0,2	
Löf	214	1 515	766	6	3	60	47	16	1,1	
Macken	215	349	165	5	2	5	15	-7	-2,0	
Niederfell	217	1 033	629	-	11	41	29	1	0,1	
Nörtershausen	219	1 106	558	5	6	34	42	-9	-0,8	
Oberfell	220	1 090	551	6	5	37	35	3	0,3	
Rhens, St.	221	2 909	1 499	10	10	92	98	-6	-0,2	
Spay	223	1 934	1 023	10	8	51	51	2	0,1	
Waldesch	227	2 211	1 116	9	10	64	67	-4	-0,2	
Winningen	230	2 448	1 281	7	12	72	58	9	0,4	
Wolken	231	1 070	559	6	3	42	42	3	0,3	
VG Vallendar	07	15 327	7 841	64	76	888	717	160	1,1	
Niederwerth	218	1 324	655	2	3	35	48	-14	-1,0	
Urbar	224	3 160	1 569	14	10	122	161	-35	-1,1	
Vallendar, St.	226	8 502	4 430	33	58	609	410	175	2,1	
Weitersburg	229	2 341	1 187	15	5	122	98	34	1,5	
VG Vordereifel	03	16 361	8 138	57	83	571	565	-19	-0,1	
Acht	001	67	31	-	-	2	2	-	-	
Anschau	004	289	145	-	1	5	9	-5	-1,7	
Arft	006	258	138	-	-	4	14	-10	-3,7	
Baar	007	760	369	-	3	24	35	-14	-1,8	
Bermel	011	347	174	1	3	5	14	-10	-2,8	

Landkreis (LK) Verbandsgemeinde (VG) Gemeinde	Schlüssel- nummer	Bevölkerung am 31.12.2015		Veränderung im 2. Halbjahr 2015					Bevölkerungszu- bzw. -abnahme (-)	%
		insgesamt	weiblich	Ge- borene	Ge- storbene	Zuge- zogene	Fortge- zogene			
								Anzahl		
noch: LK Mayen-Koblenz	137									
Boos	014	608	309	3	6	21	31	-13	-2,1	
Ditscheid	019	263	126	-	2	6	8	-4	-1,5	
Ettringen	025	2 714	1 347	7	15	105	107	-10	-0,4	
Hausten	034	381	193	4	2	9	10	1	0,3	
Herresbach	035	504	246	3	2	17	10	8	1,6	
Hirten	036	253	125	2	-	5	4	3	1,2	
Kehrig	043	1 178	584	2	7	38	28	5	0,4	
Kirchwald	049	949	486	2	6	45	34	7	0,7	
Kottenheim	055	2 706	1 354	15	21	110	81	23	0,9	
Langenfeld	060	664	339	1	2	29	19	9	1,4	
Langscheid	061	93	45	-	-	-	5	-5	-5,1	
Lind	063	51	19	-	-	-	1	-1	-1,9	
Luxem	066	294	136	1	1	8	5	3	1,0	
Monreal	074	802	399	2	1	27	35	-7	-0,9	
Münk	077	249	122	1	1	1	7	-6	-2,4	
Nachtsheim	079	548	271	4	3	25	8	18	3,4	
Reudelsterz	092	366	181	1	1	7	11	-4	-1,1	
Sankt Johann	097	914	470	4	1	26	53	-24	-2,6	
Siebenbach	099	203	94	-	1	16	7	8	4,1	
Virneburg	105	372	180	2	2	25	14	11	3,0	
Weiler	110	475	227	2	2	10	12	-2	-0,4	
Welschenbach	113	53	28	-	-	1	1	-	-	
VG Weißenthurm	08	34 424	17 221	181	152	1 516	1 369	183	0,5	
Bassenheim	202	2 943	1 471	7	6	119	104	16	0,5	
Kaltenengers	209	2 082	1 027	11	6	74	79	-	-	
Kettig	211	3 352	1 706	18	16	159	139	22	0,7	
Mülheim-Kärlich, St.	216	11 052	5 628	58	46	411	390	34	0,3	
Sankt Sebastian	222	2 609	1 336	20	8	93	115	-9	-0,3	
Urmitz	225	3 492	1 741	19	13	128	118	18	0,5	
Weißenthurm, St.	228	8 894	4 312	48	57	532	424	102	1,2	
LK Neuwied	138	180 655	91 910	801	1 003	7 424	6 307	961	0,5	
Neuwied, gkSt.	045	64 340	32 996	299	373	2 179	1 710	424	0,7	
VG Asbach	01	22 113	11 072	90	83	869	757	121	0,6	
Asbach	003	7 190	3 617	30	30	265	255	9	0,1	
Buchholz (Ww.)	080	4 443	2 193	12	12	142	140	2	0,0	
Neustadt (Wied)	044	6 275	3 171	30	34	305	218	86	1,4	
Windhagen	077	4 205	2 091	18	7	157	144	24	0,6	
VG Bad Hönningen	02	11 831	5 995	41	88	506	411	50	0,4	
Bad Hönningen, St.	004	5 760	2 952	20	44	244	189	33	0,6	
Hammerstein	024	342	187	1	6	19	8	6	1,8	
Leutesdorf	038	1 820	897	7	7	103	112	-9	-0,5	
Rheinbrohl	063	3 909	1 959	13	31	140	102	20	0,5	
VG Dierdorf	03	10 743	5 463	69	58	455	461	8	0,1	
Dierdorf, St.	012	5 663	2 845	41	33	253	268	-3	-0,1	
Großmaischeid	023	2 348	1 199	14	13	76	86	-9	-0,4	
Isenburg	031	630	324	3	3	36	21	15	2,4	
Kleinmaischeid	034	1 316	702	7	6	66	65	1	0,1	
Marienhausen	201	472	238	3	1	7	13	-4	-0,8	
Stebach	069	314	155	1	2	17	8	8	2,6	
VG Linz am Rhein	04	18 303	9 314	79	100	797	634	143	0,8	
Dattenberg	009	1 514	761	5	4	52	46	7	0,5	
Kasbach-Ohlenberg	501	1 396	703	8	5	78	34	47	3,5	
Leubsdorf	037	1 595	808	6	14	54	44	2	0,1	

Landkreis (LK) Verbandsgemeinde (VG) Gemeinde	Schlüssel- nummer	Bevölkerung am 31.12.2015		Veränderung im 2. Halbjahr 2015						
		insgesamt	weiblich	Ge- borene	Ge- storbene	Zuge- zogene	Fortge- zogene	Bevölkerungszu- bzw. -abnahme (-)		
										Anzahl
noch: LK Neuwied										
	138									
Linz am Rhein, St.	041	5 902	3 080	25	51	307	250	32	0,5	
Ockenfels	055	1 036	515	7	2	39	47	-3	-0,3	
Skt. Katharinen (LK Neuwied)	068	3 380	1 687	15	14	134	103	32	1,0	
Vettelschoß	075	3 480	1 760	13	10	133	110	26	0,8	
VG Puderbach	05	14 541	7 324	70	77	729	703	18	0,1	
Dernbach	011	1 040	531	5	5	89	64	24	2,4	
Döttesfeld	013	600	292	3	5	36	31	3	0,5	
Dürrholz	014	1 231	600	3	7	103	92	7	0,6	
Hanroth	025	626	321	5	1	14	12	6	1,0	
Harschbach	027	405	206	1	1	14	22	-8	-1,9	
Linkenbach	040	478	235	1	1	22	13	9	1,9	
Niederhofen	048	423	210	1	3	7	5	-	-	
Niederwambach	050	429	203	2	3	25	20	4	0,9	
Oberdreis	052	852	424	5	3	19	32	-11	-1,3	
Puderbach	057	2 348	1 233	12	17	141	150	-14	-0,6	
Ratzert	058	229	120	1	2	12	8	3	1,3	
Raubach	059	1 924	994	11	10	81	70	12	0,6	
Rodenbach bei Puderbach	064	630	305	3	3	20	36	-16	-2,5	
Steimel	070	1 268	642	4	4	76	76	-	-	
Urbach	074	1 488	731	12	7	53	52	6	0,4	
Woldert	078	570	277	1	5	17	20	-7	-1,2	
VG Rengsdorf	06	16 582	8 390	78	81	814	727	93	0,6	
Anhausen	002	1 364	701	7	6	43	45	-1	-0,1	
Bonefeld	005	950	481	6	4	26	34	-5	-0,5	
Ehlscheid	015	1 386	711	7	9	93	62	29	2,1	
Hardert	026	833	424	2	7	49	34	10	1,2	
Hümmerich	030	781	383	1	6	43	34	4	0,5	
Kurtscheid	036	952	477	5	4	39	25	15	1,6	
Meinborn	042	523	256	-	3	32	32	-3	-0,6	
Melsbach	043	1 991	1 015	7	7	79	90	-11	-0,5	
Oberhonnefeld-Gierend	053	1 085	557	8	-	74	60	28	2,6	
Oberraden	054	642	317	4	3	32	18	15	2,4	
Rengsdorf	061	2 678	1 376	11	15	154	140	11	0,4	
Rüscheid	066	781	390	2	6	33	33	-4	-0,5	
Straßenhaus	071	1 885	948	11	11	98	101	-2	-0,1	
Thalhausen	072	731	354	7	-	19	19	7	1,0	
VG Unkel	07	13 079	6 714	45	89	570	515	12	0,1	
Bruchhausen	008	967	473	3	3	32	17	15	1,6	
Erpel	019	2 537	1 288	11	11	98	105	-8	-0,3	
Rheinbreitbach	062	4 500	2 302	18	15	194	201	-2	-0,0	
Unkel, St.	073	5 075	2 651	13	60	246	192	7	0,1	
VG Waldbreitbach	08	9 123	4 642	30	54	505	389	92	1,0	
Breitscheid	006	2 120	1 060	7	4	90	70	23	1,1	
Datzeroth	010	247	134	1	2	15	5	9	3,8	
Hausen (Wied)	007	1 858	908	3	23	126	103	3	0,2	
Niederbreitbach	047	1 582	797	-	1	102	66	35	2,3	
Roßbach	065	1 472	723	12	6	73	68	11	0,8	
Waldbreitbach	076	1 844	1 020	7	18	99	77	11	0,6	
LK Rhein-Hunsrück-Kreis	140	102 529	51 584	478	626	4 427	3 984	299	0,3	
Boppard, St.	501	15 404	7 868	73	120	682	500	138	0,9	
VG Emmelshausen	02	14 462	7 188	58	77	530	579	-67	-0,5	
Badenhard	005	155	77	-	1	32	20	11	7,6	
Beulich	201	490	235	-	2	12	19	-9	-1,1	

Landkreis (LK) Verbandsgemeinde (VG) Gemeinde	Schlüssel- nummer	Bevölkerung am 31.12.2015		Veränderung im 2. Halbjahr 2015						
		insgesamt	weiblich	Ge- borene	Ge- storbene	Zuge- zogene	Fortge- zogene	Bevölkerungszu- bzw. -abnahme (-)		
										Anzahl
noch: LK Rhein-Hunsrück-Kreis 140										
Bickenbach	014	339	172	2	4	21	14	5	1,5	
Birkheim	016	138	67	-	1	4	9	-6	-4,2	
Dörth	031	519	251	2	4	16	14	-	-	
Emmelshausen, St.	036	4 748	2 449	22	29	185	176	2	0,0	
Gondershausen	043	1 256	626	9	4	56	67	-5	-0,4	
Halsenbach	045	1 247	574	4	3	69	73	-3	-0,2	
Hausbay	047	184	95	2	3	3	8	-6	-3,2	
Hungenroth	060	247	116	-	3	10	11	-4	-1,6	
Karbach	063	616	297	4	5	18	14	3	0,5	
Kratzenburg	075	396	194	-	1	6	12	-7	-1,7	
Leiningen	084	724	362	2	3	19	24	-6	-0,8	
Lingerhahn	087	450	213	-	3	4	18	-17	-3,6	
Maisborn	089	127	62	-	1	1	3	-3	-2,3	
Mermuth	093	239	121	1	1	1	5	-4	-1,6	
Morshausen	205	363	170	1	1	12	10	2	0,6	
Mühlpfad	098	70	29	1	-	5	5	1	1,4	
Ney	102	333	172	1	1	10	18	-8	-2,3	
Niedert	108	130	66	-	1	8	13	-6	-4,4	
Norath	110	465	232	4	-	13	18	-1	-0,2	
Pfalzfeld	117	623	304	-	3	20	15	2	0,3	
Schwall	140	338	180	2	1	3	10	-6	-1,7	
Thörlingen	149	150	67	-	1	2	-	1	0,7	
Utzenhain	156	115	57	1	1	-	3	-3	-2,5	
VG Kastellaun	03	15 704	7 864	66	101	663	536	93	0,6	
Alterkülz	001	433	210	3	1	17	13	6	1,4	
Bell (Hunsrück)	009	1 450	721	7	10	52	41	8	0,6	
Beltheim	010	1 950	985	7	18	92	49	32	1,7	
Braunshorn	018	604	298	3	3	18	19	-1	-0,2	
Buch	021	879	418	1	3	40	55	-18	-2,0	
Dommershausen	202	1 086	552	4	4	33	31	2	0,2	
Gödenroth	042	471	232	2	3	16	17	-2	-0,4	
Hasselbach	046	189	103	1	2	4	2	1	0,5	
Hollnich	055	300	145	1	2	14	8	5	1,7	
Kastellaun, St.	064	5 274	2 656	29	38	261	194	60	1,2	
Korweiler	073	86	42	-	-	1	3	-2	-2,3	
Lahr	502	170	79	-	1	5	2	2	1,2	
Mastershausen	204	983	501	2	6	48	44	-	-	
Michelbach	095	168	85	1	1	7	3	4	2,4	
Mörsdorf	503	610	319	3	3	25	24	1	0,2	
Roth	131	258	124	1	-	6	7	-	-	
Spesenroth	147	142	68	-	3	4	7	-6	-4,1	
Uhler	153	346	169	-	-	9	14	-5	-1,4	
Zilshausen	504	305	157	1	3	11	3	6	2,0	
VG Kirchberg (Hunsrück)	04	19 796	9 947	98	115	935	849	69	0,3	
Bärenbach	006	440	215	4	4	25	17	8	1,9	
Belg	007	133	64	-	1	2	6	-5	-3,6	
Büchenbeuren	024	1 730	834	10	6	146	133	18	1,1	
Dickenschied	028	704	353	2	6	17	19	-6	-0,8	
Dill	029	195	99	1	1	-	6	-6	-3,0	
Dillendorf	030	590	285	4	2	33	40	-5	-0,8	
Gehlweiler	040	236	122	1	1	3	4	-2	-0,8	
Gemünden	041	1 260	657	3	18	47	24	9	0,7	
Hahn	044	188	95	-	1	6	2	3	1,6	
Hecken	048	115	58	1	1	5	-	5	4,5	
Heinzenbach	049	428	221	3	1	21	9	14	3,4	
Henau	050	143	80	-	2	10	10	-2	-1,4	
Hirschfeld (Hunsrück)	053	286	141	-	1	6	8	-5	-1,7	
Kappel	062	478	230	-	4	31	21	6	1,3	
Kirchberg (Hunsrück), St.	067	3 891	1 968	19	13	171	150	25	0,6	

Landkreis (LK) Verbandsgemeinde (VG) Gemeinde	Schlüssel- nummer	Bevölkerung am 31.12.2015		Veränderung im 2. Halbjahr 2015					Bevölkerungszu- bzw. -abnahme (-)	%
		insgesamt	weiblich	Ge- borene	Ge- storbene	Zuge- zogene	Fortge- zogene			
								Anzahl		
noch: LK Rhein-Hunsrück-Kreis 140										
Kludenbach	071	96	50	-	1	2	2	-1	-1,0	
Laufersweiler	081	839	414	4	6	31	25	4	0,5	
Lautzenhausen	082	365	176	2	3	25	35	-10	-2,7	
Lindenschied	086	202	100	1	2	2	5	-4	-1,9	
Maitzborn	090	115	56	1	2	11	3	7	6,5	
Metzenhausen	094	111	52	-	-	2	5	-3	-2,6	
Nieder Kostenz	105	180	85	1	3	9	7	-	-	
Niedersohren	107	457	213	3	-	14	16	1	0,2	
Niederweiler	109	393	205	4	2	11	7	6	1,6	
Ober Kostenz	111	252	122	2	-	5	13	-6	-2,3	
Raversbeuren	120	122	63	-	2	5	3	-	-	
Reckershausen	122	357	185	2	3	21	22	-2	-0,6	
Rödelhausen	128	143	79	1	2	5	8	-4	-2,7	
Rödern	129	198	106	-	-	12	7	6	3,1	
Rohrbach	130	184	86	-	-	12	3	9	5,1	
Schlierschied	135	184	93	1	-	5	5	1	0,5	
Schwarzen	141	129	63	1	-	5	15	-9	-6,5	
Sohren	145	3 260	1 668	17	20	192	170	20	0,6	
Sohrschied	146	107	62	2	-	4	1	5	4,9	
Todenroth	151	85	43	-	-	6	2	4	4,9	
Unzenberg	154	413	204	6	-	8	20	-6	-1,4	
Wahlenau	159	188	98	1	1	6	10	-4	-2,1	
Womrath	163	193	98	1	3	5	9	-6	-3,0	
Woppenroth	164	252	131	-	2	8	3	3	1,2	
Würrich	165	154	73	-	1	6	4	1	0,7	
VG Rheinböllen	05	10 154	5 096	46	60	437	422	1	0,0	
Argenthal	003	1 619	836	8	7	66	100	-33	-2,0	
Benzweiler	011	199	98	2	-	5	13	-6	-2,9	
Dichtelbach	027	646	306	1	7	7	17	-16	-2,4	
Ellern (Hunsrück)	035	835	407	3	2	20	43	-22	-2,6	
Erbach	037	270	141	2	-	13	7	8	3,1	
Kisselbach	068	591	285	-	5	24	20	-1	-0,2	
Liebshausen	085	489	246	1	5	17	17	-4	-0,8	
Mörschbach	096	345	166	2	3	13	10	2	0,6	
Rheinböllen, St.	125	4 081	2 069	20	24	224	156	64	1,6	
Riesweiler	127	699	353	5	6	26	28	-3	-0,4	
Schnorbach	138	245	122	1	1	15	8	7	2,9	
Steinbach	148	135	67	1	-	7	3	5	3,8	
VG Sankt Goar-Oberwesel	06	8 922	4 513	31	51	393	304	68	0,8	
Damscheid	025	631	318	5	3	23	23	2	0,3	
Laudert	080	413	204	3	2	18	14	5	1,2	
Niederburg	104	672	346	5	2	11	15	-1	-0,1	
Oberwesel, St.	112	2 834	1 469	5	19	104	85	5	0,2	
Perscheid	116	366	198	3	-	4	3	4	1,1	
Sankt Goar, St.	133	2 704	1 356	6	17	129	121	-3	-0,1	
Urbar	155	732	374	3	4	32	19	12	1,7	
Wiebelsheim	161	570	248	1	4	72	24	44	8,4	
VG Simmern / Hunsrück	07	18 087	9 108	106	102	787	794	-3	-0,0	
Altweidelbach	002	242	124	1	2	6	8	-3	-1,2	
Belgweiler	008	217	101	2	-	9	3	8	3,8	
Bergenhäusen	012	115	56	-	-	4	2	2	1,8	
Biebern	015	323	148	2	2	31	13	18	5,9	
Bubach	020	270	130	-	3	8	5	-	-	
Budenbach	023	188	87	-	2	5	7	-4	-2,1	
Fronhofen	039	219	113	1	2	6	8	-3	-1,4	
Holzbach	056	496	250	2	3	13	17	-5	-1,0	
Horn	058	334	175	1	2	9	19	-11	-3,2	
Keidelheim	065	294	157	2	-	2	11	-3	-1,0	

Landkreis (LK) Verbandsgemeinde (VG) Gemeinde	Schlüssel- nummer	Bevölkerung am 31.12.2015		Veränderung im 2. Halbjahr 2015					
		insgesamt	weiblich	Ge- borene	Ge- storbene	Zuge- zogene	Fortge- zogene	Bevölkerungszu- bzw. -abnahme (-)	
noch: LK Rhein-Hunsrück-Kreis 140									
Klosterkumbd	070	271	119	1	-	15	15	-	-
Külz (Hunsrück)	076	484	244	3	3	28	27	1	0,2
Kümbdchen	077	471	228	2	2	22	32	-10	-2,1
Laubach	079	421	217	2	1	17	13	5	1,2
Mengerschied	092	716	345	5	7	26	24	-	-
Mutterschied	099	498	251	1	5	12	12	-4	-0,8
Nannhausen	100	565	288	5	1	41	17	28	5,2
Neuerkirch	101	282	138	2	-	1	5	-2	-0,7
Niederkumbd	106	307	143	1	-	19	17	1	0,3
Ohlweiler	113	337	163	1	2	6	6	-1	-0,3
Oppertshausen	115	116	55	1	-	5	5	1	0,9
Pleizenhausen	118	251	122	1	-	8	8	1	0,4
Ravengiersburg	119	319	167	3	3	9	3	6	1,9
Rayerschied	121	102	53	2	1	3	7	-3	-2,9
Reich	123	334	163	1	1	28	28	-1	-0,3
Riegenroth	126	259	115	1	-	24	23	2	0,8
Sargenroth	134	438	220	-	3	17	21	-7	-1,6
Schönborn	139	257	126	1	1	10	11	-1	-0,4
Simmern/Hunsrück, St.	144	7 759	4 020	51	52	361	362	-1	-0,0
Tiefenbach	150	734	368	6	3	28	46	-16	-2,1
Wahlbach	158	179	93	2	-	8	3	7	4,1
Wüschheim	166	289	129	3	1	6	16	-8	-2,7
LK Rhein-Lahn-Kreis	141	123 543	62 167	573	758	6 950	4 986	1 795	1,5
Lahnstein, gkSt.	075	17 973	9 312	95	117	805	647	138	0,8
VG Bad Ems	01	16 484	8 502	92	100	772	620	148	0,9
Arzbach	201	1 692	881	4	16	83	35	36	2,2
Bad Ems, St.	006	9 229	4 786	60	59	510	412	102	1,1
Becheln	008	656	326	4	3	18	17	2	0,3
Dausenau	025	1 247	614	8	8	38	34	4	0,3
Fachbach	041	1 281	660	6	3	53	52	4	0,3
Frücht	044	573	304	3	-	12	12	3	0,5
Kemmenau	071	462	242	2	1	14	13	2	0,4
Miellen	086	367	187	2	5	7	11	-7	-1,9
Nievern	098	977	502	3	5	37	34	2	0,2
VG Diez	03	26 260	12 808	110	141	2 891	1 505	1 360	5,5
Altendiez	002	2 219	1 155	7	12	86	76	6	0,3
Aull	005	438	222	2	1	28	16	13	3,1
Balduinstein	503	593	290	1	4	31	9	19	3,3
Birlenbach	014	1 538	764	13	3	76	85	2	0,1
Charlottenberg	021	158	84	-	2	14	5	7	4,6
Cramberg	022	495	255	2	1	6	6	1	0,2
Diez, St.	029	12 073	5 631	51	72	2 300	1 000	1 282	11,9
Dörmberg	030	472	232	3	3	21	20	1	0,2
Eppenrod	038	714	359	1	1	34	24	10	1,4
Geilnau	045	359	187	1	2	7	2	4	1,1
Gückingen	049	1 045	536	2	6	38	47	-13	-1,2
Hambach	052	459	229	2	1	21	18	4	0,9
Heistenbach	053	1 090	556	6	6	54	29	25	2,3
Hirschberg	057	340	176	5	4	15	36	-20	-5,6
Holzappel	059	1 046	525	1	8	47	36	4	0,4
Holzheim	061	892	447	4	3	41	20	22	2,5
Horhausen	062	293	145	2	2	12	4	8	2,8
Isselbach	064	358	182	-	2	6	13	-9	-2,5
Langenscheid	076	494	244	-	3	18	16	-1	-0,2
Laurenburg	077	320	150	1	2	20	19	-	-
Scheidt	124	308	167	1	2	6	5	-	-

Landkreis (LK) Verbandsgemeinde (VG) Gemeinde	Schlüssel- nummer	Bevölkerung am 31.12.2015		Veränderung im 2. Halbjahr 2015					Bevölkerungszu- bzw. -abnahme (-)	
		insgesamt	weiblich	Ge- borene	Ge- storbene	Zuge- zogene	Fortge- zogene			
								Anzahl		
										%
noch: LK Rhein-Lahn-Kreis										
	141									
Steinsberg	130	226	110	3	1	6	10	-2	-0,9	
Wasenbach	133	330	162	2	-	4	9	-3	-0,9	
VG Hahnstätten	04	9 488	4 753	30	58	354	335	-8	-0,1	
Burgschwalbach	020	1 059	535	4	6	43	40	2	0,2	
Flacht	043	1 053	533	1	1	43	43	-	-	
Hahnstätten	051	2 955	1 495	8	19	150	127	13	0,4	
Kaltenholzhausen	065	572	290	1	4	10	20	-13	-2,2	
Lohrheim	081	579	289	8	7	9	16	-6	-1,0	
Mudershausen	089	431	208	-	4	15	7	3	0,7	
Netzbach	093	381	181	1	3	16	24	-10	-2,6	
Niederneisen	095	1 422	722	3	8	42	36	1	0,1	
Oberneisen	102	764	361	3	6	18	14	1	0,1	
Schiesheim	125	272	139	1	-	8	8	1	0,4	
VG Katzenelnbogen	05	9 249	4 676	42	79	385	303	47	0,5	
Allendorf	001	654	322	5	1	12	28	-12	-1,8	
Berghausen	010	308	159	2	1	12	15	-2	-0,6	
Berndroth	011	390	203	2	4	11	16	-7	-1,8	
Biebrich	013	320	156	1	1	4	12	-8	-2,4	
Bremberg	018	293	139	1	1	7	5	2	0,7	
Dörsdorf	032	432	228	4	1	14	7	10	2,4	
Ebertshausen	034	131	73	1	-	4	2	3	2,3	
Eisighofen	036	280	134	3	1	11	5	8	2,9	
Ergeshausen	039	142	66	-	1	6	4	1	0,7	
Gutenacker	050	355	179	-	-	5	7	-2	-0,6	
Herold	054	422	212	1	1	8	13	-6	-1,4	
Katzenelnbogen, St.	068	2 231	1 154	10	42	150	82	36	1,6	
Klingelbach	073	710	367	5	2	24	19	8	1,1	
Kördorf	074	533	261	2	4	27	16	9	1,7	
Mittelfischbach	088	127	62	-	1	3	1	1	0,8	
Niedertiefenbach	096	197	97	-	3	15	20	-8	-3,9	
Oberfischbach	101	173	82	-	-	3	2	1	0,6	
Reckenroth	113	208	102	-	2	9	7	-	-	
Rettert	117	412	209	1	3	15	14	-1	-0,2	
Roth	118	209	103	-	2	15	4	9	4,5	
Schönborn	126	722	368	4	8	30	24	5	0,7	
VG Loreley	09	16 810	8 393	68	88	686	650	18	0,1	
Auel	004	204	104	-	1	-	4	-5	-2,4	
Bornich	016	971	471	3	5	20	19	-1	-0,1	
Braubach, St.	501	3 044	1 523	19	11	113	116	5	0,2	
Dachsenhausen	023	995	493	3	7	31	34	-7	-0,7	
Dahlheim	024	849	423	7	3	11	24	-9	-1,0	
Dörscheid	031	404	206	1	1	12	16	-4	-1,0	
Filsen	042	647	319	3	1	22	27	-3	-0,5	
Kamp-Bornhofen	066	1 601	837	2	14	108	76	21	1,3	
Kaub, St.	069	865	427	1	8	53	29	17	2,0	
Kestert	072	583	283	4	3	28	31	-2	-0,3	
Lierschied	079	477	243	1	-	16	12	5	1,1	
Lykershausen	083	221	113	-	1	-	7	-8	-3,5	
Nochern	099	517	245	3	1	11	9	4	0,8	
Osterspai	108	1 234	610	8	3	47	50	2	0,2	
Patersberg	109	396	197	-	5	15	11	-1	-0,3	
Prath	112	296	144	-	-	2	4	-2	-0,7	
Reichenberg	114	180	92	-	2	6	7	-2	-1,1	
Reitzenhain	115	321	156	1	-	16	10	7	2,2	
Skt. Goarshn., Loreleyst., St.	121	1 317	658	5	11	123	100	17	1,3	
Sauerthal	122	160	71	1	1	7	13	-6	-3,6	
Weisel	136	1 057	536	4	9	32	32	-5	-0,5	
Weyer	138	471	242	2	1	13	19	-5	-1,1	

Landkreis (LK) Verbandsgemeinde (VG) Gemeinde	Schlüssel- nummer	Bevölkerung am 31.12.2015		Veränderung im 2. Halbjahr 2015						
		insgesamt	weiblich	Ge- borene	Ge- storbene	Zuge- zogene	Fortge- zogene	Bevölkerungszu- bzw. -abnahme (-)		
										Anzahl
noch: LK Rhein-Lahn-Kreis										
141										
VG Nassau	06	11 242	5 666	60	77	415	366	31	0,3	
Attenhausen	003	405	209	-	2	12	11	-1	-0,2	
Dessighofen	026	188	97	1	2	-	2	-3	-1,6	
Dienethal	027	216	110	1	2	10	7	2	0,9	
Dornholzhausen	033	205	105	-	1	15	7	7	3,5	
Geisig	046	343	169	1	3	9	6	1	0,3	
Hörmberg	058	344	173	1	-	5	10	-4	-1,1	
Lollschied	082	183	89	1	-	7	5	3	1,7	
Misselberg	087	100	53	-	-	4	7	-3	-2,9	
Nassau, St.	091	4 594	2 313	25	38	200	130	57	1,3	
Obernhof	103	378	194	2	2	23	24	-1	-0,3	
Oberwies	106	140	75	2	-	-	1	1	0,7	
Pohl	111	345	166	1	4	13	17	-7	-2,0	
Schweighausen	127	221	114	2	1	14	9	6	2,8	
Seelbach	128	412	208	3	1	23	23	2	0,5	
Singhofen	129	1 750	888	12	11	31	70	-38	-2,1	
Sulzbach	132	198	99	3	2	6	6	1	0,5	
Weinähr	135	438	212	4	3	15	12	4	0,9	
Winden	139	687	344	1	5	28	18	5	0,7	
Zimmerschied	141	95	48	-	-	-	1	-1	-1,0	
VG Nastätten	07	16 037	8 057	76	98	642	560	61	0,4	
Berg	009	247	121	1	-	11	13	-1	-0,4	
Bettendorf	012	331	160	-	-	12	2	10	3,1	
Bogel	015	756	380	4	4	38	33	6	0,8	
Buch	019	595	294	8	4	21	17	8	1,4	
Diethardt	502	238	113	3	1	10	7	5	2,1	
Ehr	035	78	38	-	-	12	-	12	18,2	
Endlichhofen	037	148	66	-	-	4	3	1	0,7	
Eschbach	040	156	86	2	1	1	1	1	0,6	
Gemmerich	047	528	267	1	2	17	21	-5	-0,9	
Hainau	110	167	84	-	2	3	3	-2	-1,2	
Himmighofen	055	321	152	4	3	16	7	10	3,2	
Holzhausen an der Haide	060	1 148	579	2	6	54	73	-22	-1,9	
Hunzel	063	264	133	3	-	3	3	3	1,1	
Kasdorf	067	233	118	-	-	9	9	-	-	
Kehlbach	070	176	95	-	6	7	5	-4	-2,2	
Lautert	078	269	133	1	1	12	10	2	0,7	
Lipporn	080	272	153	-	1	7	5	1	0,4	
Marienfels	084	302	150	-	2	22	11	9	3,1	
Miehlen	085	1 925	962	8	8	65	77	-12	-0,6	
Nastätten, St.	092	4 198	2 153	23	38	173	120	38	0,9	
Niederbachheim	094	254	127	3	1	15	20	-3	-1,2	
Niederwallmenach	097	416	200	-	1	28	18	9	2,2	
Oberbachheim	100	206	101	-	-	9	6	2	1,0	
Obertiefenbach	104	396	195	3	1	12	10	4	1,0	
Oberwallmenach	105	183	88	1	2	3	4	-2	-1,1	
Oelsberg	107	507	251	1	4	16	24	-11	-2,1	
Rettershain	116	331	169	1	1	18	9	9	2,8	
Ruppertshofen	120	342	176	2	1	14	16	-1	-0,3	
Strüth	131	303	152	3	2	8	15	-6	-1,9	
Weidenbach	134	122	56	-	1	10	7	2	1,7	
Welterod	137	449	215	2	5	9	9	-3	-0,7	
Winterwerb	140	176	90	-	-	3	2	1	0,6	
LK Rhein-Pfalz-Kreis	338	151 546	76 997	766	799	5 885	5 200	674	0,4	
Bobenheim-Roxheim	004	10 075	5 105	50	54	444	346	93	0,9	
Böhl-Iggelheim	005	10 223	5 277	42	59	361	275	70	0,7	
Limburgerhof	017	11 452	5 956	66	79	440	342	85	0,7	

Landkreis (LK) Verbandsgemeinde (VG) Gemeinde	Schlüssel- nummer	Bevölkerung am 31.12.2015		Veränderung im 2. Halbjahr 2015					Bevölkerungszu- bzw. -abnahme (-)	%
		insgesamt	weiblich	Ge- borene	Ge- storbene	Zuge- zogene	Fortge- zogene			
								Anzahl		
noch: LK Rhein-Pfalz-Kreis	338									
Mutterstadt	019	12 636	6 508	57	76	461	414	28	0,2	
Schifferstadt, St.	025	19 701	9 954	136	110	698	729	11	0,1	
VG Dannstadt-Schauernheim	01	13 193	6 657	53	52	500	423	80	0,6	
Dannstadt-Schauernheim	006	7 093	3 603	31	29	323	238	89	1,3	
Hochdorf-Assenheim	014	3 194	1 577	12	11	98	99	-	-	
Rödersheim-Gronau	022	2 906	1 477	10	12	79	86	-9	-0,3	
VG Lamsheim-Heßheim	06	16 422	8 309	87	79	661	588	83	0,5	
Beindersheim	002	3 224	1 612	16	15	159	123	38	1,2	
Großniedesheim	009	1 229	610	5	4	36	39	-2	-0,2	
Heßheim	012	2 988	1 533	10	12	117	107	8	0,3	
Heuchelheim bei Frankenthal	013	1 235	616	11	4	56	64	-	-	
Kleinniedesheim	015	924	474	4	6	34	26	6	0,7	
Lamsheim	016	6 822	3 464	41	38	259	229	33	0,5	
VG Maxdorf	04	12 743	6 489	56	70	549	437	98	0,8	
Birkenheide	003	3 132	1 607	14	15	145	95	50	1,6	
Fußgönheim	008	2 591	1 294	8	18	117	100	7	0,3	
Maxdorf	018	7 020	3 588	34	37	287	242	41	0,6	
VG Rheinauen	08	23 982	12 109	117	121	900	786	112	0,5	
Altrip	001	7 638	3 833	35	46	245	189	49	0,6	
Neuhofen	020	7 172	3 658	34	42	230	256	-36	-0,5	
Otterstadt	021	3 372	1 689	20	11	116	105	20	0,6	
Waldsee	026	5 800	2 929	28	22	309	236	79	1,4	
VG Römerberg-Dudenhofen	07	21 119	10 633	102	99	871	860	14	0,1	
Dudenhofen	007	5 905	3 013	23	34	245	211	23	0,4	
Hanhofen	010	2 561	1 273	11	6	118	115	8	0,3	
Harthausen	011	3 042	1 504	18	17	109	146	-36	-1,2	
Römerberg	023	9 611	4 843	50	42	399	388	19	0,2	
LK Südliche Weinstraße	337	110 526	55 889	528	585	4 639	4 107	481	0,4	
VG Annweiler am Trifels	01	16 868	8 504	66	92	750	593	132	0,8	
Albersweiler	001	1 933	979	9	5	85	90	-1	-0,1	
Annweiler am Trifels, St.	501	7 083	3 586	28	45	308	206	86	1,2	
Dernbach	017	443	229	2	-	24	27	-1	-0,2	
Eußerthal	024	897	451	3	11	43	59	-24	-2,6	
Gossersweiler-Stein	033	1 402	706	9	3	57	34	29	2,1	
Münchweiler am Klingbach	054	203	99	-	1	5	8	-4	-1,9	
Ramberg	064	987	487	-	4	58	35	19	2,0	
Rinnthal	067	639	315	3	2	21	18	4	0,6	
Silz	074	799	394	3	5	43	27	14	1,8	
Völkersweiler	078	590	303	3	2	23	24	-	-	
Waldhambach	080	372	182	2	2	14	10	4	1,1	
Waldrohrbach	081	397	205	1	3	45	38	5	1,3	
Wernersberg	083	1 123	568	3	9	24	17	1	0,1	
VG Bad Bergzabern	02	23 990	12 203	121	147	948	910	15	0,1	
Bad Bergzabern, St.	005	8 007	4 236	45	67	483	375	88	1,1	
Barbelroth	006	636	319	4	6	25	15	8	1,3	
Birkenhördt	008	645	314	2	1	20	21	-	-	
Böllenborn	013	212	104	1	-	2	7	-4	-1,9	
Dierbach	018	551	288	1	2	15	14	-	-	
Dörrenbach	019	910	464	4	8	35	15	16	1,8	
Gleiszellen-Gleishorbach	029	809	412	3	4	36	29	6	0,7	
Hergersweiler	037	243	116	1	1	5	5	-	-	
Kapellen-Drusweiler	045	953	469	5	-	32	39	-2	-0,2	

Landkreis (LK) Verbandsgemeinde (VG) Gemeinde	Schlüssel- nummer	Bevölkerung am 31.12.2015		Veränderung im 2. Halbjahr 2015						
		insgesamt	weiblich	Ge- borene	Ge- storbene	Zuge- zogene	Fortge- zogene	Bevölkerungszu- bzw. -abnahme (-)		
										Anzahl
noch: LK Südliche Weinstraße 337										
Kapsweyer	046	943	463	2	5	29	28	-2	-0,2	
Klingenmünster	049	2 294	1 076	10	12	73	101	-30	-1,3	
Niederhorbach	055	474	243	3	1	17	20	-1	-0,2	
Niederrotterbach	056	319	165	1	1	5	6	-1	-0,3	
Oberhausen	058	469	239	2	-	9	15	-4	-0,8	
Oberrotterbach	059	1 142	582	3	10	39	46	-14	-1,2	
Oberschlettenbach	060	129	67	1	-	-	13	-12	-8,5	
Pleisweiler-Oberhofen	062	821	418	4	4	35	33	2	0,2	
Schweigen-Rechtenbach	071	1 423	719	11	8	32	46	-10	-0,7	
Schweighofen	072	584	284	3	2	9	8	2	0,3	
Steinfeld	076	1 844	938	13	12	38	53	-14	-0,8	
Vorderweidenthal	079	582	287	2	3	9	21	-13	-2,2	
VG Edenkoben	03	20 245	10 198	97	92	899	799	107	0,5	
Altdorf	002	796	392	5	1	17	19	2	0,3	
Böbingen	011	761	389	2	2	7	13	-6	-0,8	
Burrweiler	015	814	417	1	2	41	46	-5	-0,6	
Edenkoben, St.	020	6 719	3 375	44	42	351	337	17	0,3	
Edesheim	021	2 364	1 179	12	6	101	90	17	0,7	
Flemlingen	025	424	209	3	2	17	11	7	1,7	
Freimersheim (Pfalz)	027	954	469	2	5	31	31	-3	-0,3	
Gleisweiler	028	600	317	-	2	36	37	-3	-0,5	
Gommersheim	032	1 557	789	7	3	61	31	34	2,2	
Großfischlingen	035	630	322	2	1	18	18	1	0,2	
Hainfeld	036	833	404	5	5	33	27	6	0,7	
Kleinfischlingen	048	294	144	-	1	15	9	5	1,7	
Rhodt unter Rietburg	066	1 142	591	3	8	67	51	11	1,0	
Roschbach	069	841	438	3	5	33	27	4	0,5	
Vennungen	077	936	461	4	3	39	40	-	-	
Weyher in der Pfalz	084	580	302	4	4	32	12	20	3,6	
VG Herxheim	04	15 049	7 665	67	78	666	472	183	1,2	
Herxheim bei Landau/Pfalz	038	10 629	5 427	48	56	494	360	126	1,2	
Herxheimweyher	039	533	268	2	3	20	13	6	1,1	
Insheim	044	2 144	1 106	6	6	70	46	24	1,1	
Rohrbach	068	1 743	864	11	13	82	53	27	1,6	
VG Landau-Land	05	13 807	6 914	62	68	530	571	-46	-0,3	
Billigheim-Ingenheim	007	3 832	1 934	12	22	121	169	-58	-1,5	
Birkweiler	009	712	353	4	4	30	28	2	0,3	
Böchingen	012	756	377	3	6	18	39	-24	-3,1	
Eschbach	022	620	309	5	5	18	20	-1	-0,2	
Frankweiler	026	847	434	2	3	29	26	2	0,2	
Göcklingen	031	907	453	5	4	33	34	-	-	
Heuchelheim-Klingen	040	874	430	7	2	35	34	6	0,7	
Ilbesheim bei Landau i. d. Pf.	042	1 180	581	3	7	55	45	6	0,5	
Impflingen	043	890	429	7	3	50	49	5	0,6	
Knöringen	050	484	228	1	-	9	14	-4	-0,8	
Leinsweiler	051	418	217	-	2	24	30	-8	-1,9	
Ranschbach	065	658	337	4	3	32	23	10	1,5	
Siebeldingen	073	1 046	534	6	3	51	44	10	1,0	
Walsheim	082	583	298	3	4	25	16	8	1,4	
VG Maikammer	06	8 102	4 077	47	39	309	319	-2	-0,0	
Kirrweiler (Pfalz)	047	2 008	976	10	10	53	66	-13	-0,6	
Maikammer	052	4 360	2 225	25	18	208	187	28	0,6	
Sankt Martin	070	1 734	876	12	11	48	66	-17	-1,0	
VG Offenbach an der Queich	07	12 465	6 328	68	69	537	443	92	0,7	
Bornheim	014	1 508	777	9	4	74	50	29	2,0	
Essingen	023	2 219	1 119	9	10	82	94	-13	-0,6	

Landkreis (LK) Verbandsgemeinde (VG) Gemeinde	Schlüssel- nummer	Bevölkerung am 31.12.2015		Veränderung im 2. Halbjahr 2015						
		insgesamt	weiblich	Ge- borene	Ge- storbene	Zuge- zogene	Fortge- zogene	Bevölkerungszu- bzw. -abnahme (-)		
										Anzahl
noch: LK Südliche Weinstraße 337										
Hochstadt (Pfalz)	041	2 413	1 233	16	17	85	83	1	0,0	
Offenbach an der Queich	061	6 325	3 199	34	38	296	216	75	1,2	
LK Südwestpfalz	340	96 474	48 763	412	535	3 459	3 165	173	0,2	
VG Dahrer Felsenland	01	14 524	7 320	50	86	504	467	4	0,0	
Bobenthal	001	291	149	1	5	3	14	-15	-4,9	
Bruchweiler-Bärenbach	501	1 529	770	2	4	51	51	-1	-0,1	
Bundenthal	502	1 121	562	6	7	31	30	-	-	
Busenberg	002	1 206	595	6	8	40	40	-2	-0,2	
Dahn, St.	004	4 595	2 346	17	37	223	129	74	1,6	
Erfweiler	009	1 192	582	8	4	14	34	-16	-1,3	
Erlenbach bei Dahn	010	322	167	1	2	11	7	3	0,9	
Fischbach bei Dahn	011	1 523	805	3	9	38	68	-36	-2,3	
Hirschthal	021	102	42	-	-	13	14	1	1,0	
Ludwigswinkel	029	784	392	3	2	18	12	7	0,9	
Niederschlettenbach	033	308	148	-	-	9	7	2	0,7	
Nothweiler	034	146	69	-	-	1	2	-1	-0,7	
Rumbach	039	455	230	1	2	22	17	4	0,9	
Schindhard	043	565	271	1	3	15	22	-9	-1,6	
Schönaue (Pfalz)	045	385	192	1	3	15	20	-7	-1,8	
VG Hauenstein	02	8 757	4 478	41	64	348	250	75	0,9	
Darstein	005	190	99	1	-	4	3	2	1,1	
Dimbach	006	178	91	2	2	9	4	5	2,9	
Hauenstein	014	3 946	2 040	17	31	171	115	43	1,1	
Hinterweidenthal	020	1 569	797	9	16	65	57	-	-	
Lug	030	599	303	4	3	19	11	9	1,5	
Schwanheim	047	576	282	1	2	17	20	-4	-0,7	
Spirkelbach	049	705	371	2	4	17	11	4	0,6	
Wilgartswiesen	057	994	495	5	6	46	29	16	1,6	
VG Pirmasens-Land	03	12 337	6 282	50	62	361	371	-24	-0,2	
Bottenbach	205	754	376	5	3	24	29	-3	-0,4	
Eppenbrunn	008	1 345	686	4	10	45	43	-6	-0,4	
Hilst	019	335	179	2	2	10	26	-16	-4,6	
Kröppen	026	694	357	3	6	22	12	7	1,0	
Lemberg	028	3 913	2 007	13	21	127	116	3	0,1	
Obersimten	036	613	311	1	4	12	17	-8	-1,3	
Ruppertsweiler	040	1 454	726	8	5	54	48	9	0,6	
Schweix	048	322	166	-	1	-	11	-12	-3,6	
Trulben	052	1 194	608	4	6	32	26	4	0,3	
Vinningen	053	1 713	866	10	4	35	43	-2	-0,1	
VG Rodalben	04	14 217	7 244	72	98	466	455	-13	-0,1	
Clausen	003	1 379	708	7	5	47	46	3	0,2	
Donsieders	007	975	495	4	3	26	20	7	0,7	
Leimen	027	933	459	6	6	19	20	-1	-0,1	
Merzalben	031	1 166	589	5	5	34	37	-3	-0,3	
Münchweiler an der Rodalb	032	2 812	1 453	13	23	95	99	-14	-0,5	
Rodalben, St.	038	6 952	3 540	37	56	245	233	-5	-0,1	
VG Thaleischweiler-Wallhalben	09	17 917	8 991	65	91	687	629	32	0,2	
Biedershausen	204	208	104	-	2	10	8	-	-	
Herschberg	017	820	413	2	3	30	21	8	1,0	
Hettenhausen	018	238	115	1	2	8	12	-5	-2,1	
Höheischweiler	023	880	437	1	2	32	23	8	0,9	
Höhfröschchen	024	928	446	1	2	52	34	17	1,9	
Knopp-Labach	215	438	217	-	3	29	14	11	2,6	
Krähenberg	216	160	85	-	-	5	4	1	0,6	

Landkreis (LK) Verbandsgemeinde (VG) Gemeinde	Schlüssel- nummer	Bevölkerung am 31.12.2015		Veränderung im 2. Halbjahr 2015					Bevölkerungszu- bzw. -abnahme (-)		
		insgesamt	weiblich	Ge- borene	Ge- storbene	Zuge- zogene	Fortge- zogene				
								Anzahl			
noch: LK Südwestpfalz											
	340										
Maßweiler	217	1 005	513	4	3	29	37	-7	-0,7		
Nünsweiler	035	753	388	5	3	13	38	-23	-3,0		
Obernheim-Kirchenarnbach	219	1 692	823	10	7	60	53	10	0,6		
Petersberg	037	879	452	1	4	15	23	-11	-1,2		
Reifenberg	220	811	393	2	3	35	36	-2	-0,2		
Rieschweiler-Mühlbach	222	2 140	1 039	8	12	73	81	-12	-0,6		
Saalsstadt	041	311	158	1	3	17	15	-	-		
Schauerberg	042	188	97	-	2	7	2	3	1,6		
Schmitshausen	224	406	197	3	1	18	8	12	3,0		
Thaleischweiler-Fröschen	051	3 375	1 772	13	28	162	135	13	0,4		
Wallhalben	225	878	430	6	1	41	47	-1	-0,1		
Weselberg	055	1 291	646	4	8	32	25	3	0,2		
Winterbach (Pfalz)	228	516	266	3	2	19	13	7	1,4		
VG Waldfischbach-Burgalben											
	06	12 346	6 236	55	70	420	354	50	0,4		
Geiselberg	012	815	422	7	6	20	28	-8	-1,0		
Heltersberg	015	2 048	1 039	9	9	67	50	17	0,8		
Hermersberg	016	1 722	857	6	6	38	26	12	0,7		
Höheinöd	022	1 249	632	2	8	19	19	-6	-0,5		
Horbach	025	563	273	2	3	28	20	7	1,3		
Schmalenberg	044	755	387	7	2	16	13	8	1,1		
Steinalben	050	408	204	2	6	9	8	-3	-0,7		
Waldfischbach-Burgalben	054	4 786	2 422	20	30	223	190	23	0,5		
VG Zweibrücken-Land											
	08	16 376	8 212	79	64	673	639	49	0,3		
Althornbach	201	727	362	2	2	30	30	-	-		
Battweiler	202	699	346	2	1	28	22	7	1,0		
Bechhofen	203	2 146	1 071	12	8	120	59	65	3,1		
Contwig	206	4 832	2 458	30	15	206	184	37	0,8		
Dellfeld	207	1 388	680	6	8	36	68	-34	-2,4		
Dietrichingen	208	355	192	3	1	13	15	-	-		
Großbundenbach	209	331	152	1	2	20	23	-4	-1,2		
Großsteinhausen	210	608	302	1	2	43	28	14	2,4		
Hornbach, St.	211	1 475	726	8	9	49	53	-5	-0,3		
Käshofen	212	676	327	4	1	30	43	-10	-1,5		
Kleimbundenbach	213	434	216	5	4	11	6	6	1,4		
Kleinsteinhausen	214	753	383	1	3	38	41	-5	-0,7		
Mauschbach	218	312	162	1	1	7	8	-1	-0,3		
Riedelberg	221	469	244	2	2	5	6	-1	-0,2		
Rosenkopf	223	346	182	-	2	5	23	-20	-5,5		
Walshausen	226	313	156	-	-	7	17	-10	-3,1		
Wiesbach	227	512	253	1	3	25	13	10	2,0		
LK Trier-Saarburg											
	235	147 999	74 751	680	746	7 601	5 295	2 252	1,5		
VG Hermeskeil											
	01	15 902	7 862	55	93	1 872	493	1 341	9,2		
Bescheid	005	384	188	-	1	7	8	-2	-0,5		
Beuren (Hochwald)	008	937	473	1	4	22	30	-11	-1,2		
Damflos	014	607	317	1	4	11	13	-5	-0,8		
Geisfeld	030	508	253	5	3	10	9	3	0,6		
Grimburg	035	481	221	1	1	35	25	9	1,9		
Gusenburg	036	1 150	567	4	4	17	34	-17	-1,5		
Hermeskeil, St.	045	7 122	3 428	23	32	1 582	244	1 330	23,0		
Hinzert-Pöler	047	293	151	4	2	2	12	-8	-2,7		
Naurath (Wald)	092	222	107	-	2	6	11	-7	-3,1		
Neuhütten	093	768	387	2	1	27	21	7	0,9		
Rascheid	112	466	226	3	3	9	7	2	0,4		
Reinsfeld	114	2 343	1 213	8	32	125	61	40	1,7		
Züsch	153	621	331	3	4	19	18	-	-		

Landkreis (LK) Verbandsgemeinde (VG) Gemeinde	Schlüssel- nummer	Bevölkerung am 31.12.2015		Veränderung im 2. Halbjahr 2015						
		insgesamt	weiblich	Ge- borene	Ge- storbene	Zuge- zogene	Fortge- zogene	Bevölkerungszu- bzw. -abnahme (-)		
										Anzahl
noch: LK Trier-Saarburg										
	235									
VG Kell am See	02	9 335	4 625	35	44	344	329	7	0,1	
Baldringen	003	269	136	2	-	5	7	-	-	
Greimerath	033	986	500	4	7	23	38	-18	-1,8	
Heddert	040	260	125	1	1	12	11	1	0,4	
Hentern	043	389	174	-	1	15	13	1	0,3	
Kell am See	058	1 923	967	7	17	74	46	18	0,9	
Lampaden	072	576	297	2	-	26	10	18	3,2	
Mandern	081	867	415	4	6	29	36	-9	-1,0	
Paschel	105	246	116	-	1	21	7	13	5,6	
Schillingen	119	1 184	585	6	4	27	34	-4	-0,3	
Schömerich	123	132	65	-	-	1	3	-2	-1,5	
Vierherrenborn	140	197	98	2	-	4	10	-4	-2,0	
Waldweiler	142	820	412	4	4	48	32	16	2,0	
Zerf	152	1 486	735	3	3	59	82	-23	-1,5	
VG Konz	03	31 553	15 983	151	162	1 313	1 114	191	0,6	
Kanzern	055	627	331	-	2	13	19	-8	-1,3	
Konz, St.	068	17 966	9 140	104	113	821	620	195	1,1	
Nittel	095	2 405	1 214	9	6	122	86	40	1,7	
Oberbillig	096	982	509	2	3	31	33	-3	-0,3	
Onsdorf	101	135	73	-	1	1	3	-3	-2,2	
Pellingen	106	1 063	546	6	4	46	28	20	1,9	
Tawern	132	2 624	1 302	17	13	81	97	-12	-0,5	
Temfels	133	735	364	1	2	27	25	1	0,1	
Wasserliesch	143	2 268	1 143	6	9	77	97	-24	-1,0	
Wawern	144	583	277	-	3	22	17	2	0,3	
Wellen	146	755	364	2	1	41	44	-2	-0,3	
Wiltigen	148	1 410	720	4	5	31	45	-15	-1,1	
VG Ruwer	04	18 171	9 249	87	86	812	724	93	0,5	
Bonerath	010	245	124	-	-	3	1	2	0,8	
Farschweiler	021	784	385	6	1	42	62	-14	-1,8	
Gusterath	037	1 891	976	11	8	71	72	2	0,1	
Gutweiler	038	648	344	1	2	29	38	-9	-1,4	
Herl	044	268	134	-	1	8	8	-1	-0,4	
Hinzenburg	046	142	75	2	-	-	-	2	1,4	
Holzerath	050	429	204	2	-	8	6	4	0,9	
Kasel	056	1 312	662	9	3	96	69	33	2,6	
Korlingen	070	771	377	3	3	54	45	11	1,4	
Lorscheid	080	568	298	1	9	17	24	-15	-2,6	
Mertesdorf	085	1 650	848	10	11	50	69	-20	-1,2	
Morscheid	090	954	497	1	5	45	42	-1	-0,1	
Ollmuth	100	160	82	1	1	6	7	-1	-0,6	
Osburg	103	2 457	1 248	7	7	69	62	7	0,3	
Pluwig	107	1 600	813	11	10	124	55	70	4,6	
Riveris	116	408	208	4	3	16	10	7	1,7	
Schöndorf	124	734	377	5	3	29	28	3	0,4	
Sommerau	129	73	36	-	-	6	11	-5	-6,4	
Thomm	135	1 050	531	1	7	25	24	-5	-0,5	
Waldrach	141	2 027	1 030	12	12	114	91	23	1,1	
VG Saarburg	05	23 195	11 730	104	99	1 027	769	263	1,1	
Ayl	002	1 535	784	8	9	47	53	-7	-0,5	
Fisch	025	397	185	-	3	30	8	19	5,0	
Freudenburg	028	1 736	870	9	4	86	64	27	1,6	
Irsch	052	1 541	759	10	5	67	35	37	2,5	
Kastel-Stadt	057	397	201	2	5	7	14	-10	-2,5	
Kirf	062	800	379	1	5	39	32	3	0,4	
Mannebach	082	338	176	1	1	13	5	8	2,4	
Merzkirchen	154	788	380	3	1	45	31	16	2,1	
Ockfen	098	628	316	7	1	23	23	6	1,0	

Landkreis (LK) Verbandsgemeinde (VG) Gemeinde	Schlüssel- nummer	Bevölkerung am 31.12.2015		Veränderung im 2. Halbjahr 2015						
		insgesamt	weiblich	Ge- borene	Ge- storbene	Zuge- zogene	Fortge- zogene	Bevölkerungszu- bzw. -abnahme (-)		
										Anzahl
noch: LK Trier-Saarburg										
	235									
Palzem	104	1 469	706	4	5	61	73	-13	-0,9	
Saarburg, St.	118	7 180	3 747	38	46	340	228	104	1,5	
Schoden	122	725	378	2	3	11	16	-6	-0,8	
Serrig	126	1 648	848	5	2	69	52	20	1,2	
Taben-Rodt	131	772	389	-	1	11	16	-6	-0,8	
Trassem	136	1 187	588	5	2	72	48	27	2,3	
Wincheringen	149	2 054	1 024	9	6	106	71	38	1,9	
VG Schweich an der Röm. Weinstr.	06	27 764	14 217	140	167	1 223	968	228	0,8	
Bekond	004	926	434	9	3	81	32	55	6,3	
Detzem	015	600	310	1	1	14	14	-	-	
Ensch	019	474	241	-	1	11	25	-15	-3,1	
Fell	022	2 460	1 246	9	10	85	78	6	0,2	
Föhren	026	2 812	1 441	21	12	79	80	8	0,3	
Kenn	060	2 563	1 323	13	15	117	84	32	1,3	
Klüsserath	063	1 069	532	4	9	50	38	7	0,7	
Köwerich	067	335	171	2	2	12	12	-1	-0,3	
Leiwien	074	1 587	788	9	6	55	74	-16	-1,0	
Longen	077	99	46	-	1	7	7	-1	-1,0	
Longuich	078	1 306	666	4	6	61	64	-6	-0,5	
Mehring	083	2 317	1 201	14	6	99	106	1	0,0	
Naurath (Eifel)	091	350	169	2	2	8	11	-3	-0,8	
Pölich	108	498	253	3	24	45	9	15	3,1	
Riol	115	1 230	629	6	5	43	37	7	0,6	
Schleich	120	221	108	1	-	14	4	11	5,2	
Schweich, St.	125	7 672	4 046	36	55	372	253	101	1,3	
Thörnich	134	177	84	-	1	19	9	9	5,4	
Trittenheim	207	1 068	529	6	8	51	31	18	1,7	
VG Trier-Land	07	22 079	11 085	108	95	1 010	898	129	0,6	
Aach	001	1 128	576	3	4	66	51	14	1,3	
Franzenheim	027	366	164	2	1	13	14	-	-	
Hockweiler	048	285	152	3	-	13	12	4	1,4	
Igel	051	2 095	1 077	11	4	111	84	34	1,6	
Kordel	069	2 042	1 028	7	10	63	82	-22	-1,1	
Langsur	073	1 696	855	9	7	72	64	13	0,8	
Newel	094	2 820	1 415	13	16	111	106	2	0,1	
Ralingen	111	2 140	1 059	11	7	122	88	38	1,8	
Trierweiler	137	3 807	1 959	16	28	173	156	6	0,2	
Welschbillig	501	2 675	1 289	14	7	141	130	18	0,7	
Zemmer	151	3 025	1 511	19	11	125	111	22	0,7	
LK Vulkaneifel	233	60 794	30 407	233	367	2 799	2 585	82	0,1	
VG Daun	01	22 866	11 487	101	139	1 098	956	108	0,5	
Betteldorf	006	282	142	2	-	10	11	1	0,4	
Bleckhausen	008	298	149	-	1	10	8	1	0,3	
Brockscheid	011	201	101	1	3	5	7	-4	-2,0	
Darscheid	014	831	439	3	2	13	30	-16	-1,9	
Daun, St.	501	7 994	4 079	44	45	343	292	51	0,6	
Demerath	016	315	156	1	1	20	11	9	2,9	
Deudesfeld	017	369	194	1	4	23	10	10	2,8	
Dockweiler	018	667	331	4	2	22	27	-3	-0,4	
Dreis-Brück	020	834	414	3	7	27	29	-6	-0,7	
Ellscheid	021	272	134	-	1	19	10	8	3,0	
Gefell	025	102	48	-	-	6	5	1	1,0	
Gillenfeld	027	1 441	720	9	10	56	39	16	1,1	
Hinterweiler	030	214	110	-	4	16	22	-10	-4,5	
Hörscheid	031	130	66	-	-	5	2	3	2,4	
Immerath	034	237	109	1	2	15	24	-10	-4,0	

Landkreis (LK) Verbandsgemeinde (VG) Gemeinde	Schlüssel- nummer	Bevölkerung am 31.12.2015		Veränderung im 2. Halbjahr 2015						
		insgesamt	weiblich	Ge- borene	Ge- storbene	Zuge- zogene	Fortge- zogene	Bevölkerungszu- bzw. -abnahme (-)		
										Anzahl
noch: LK Vulkaneifel										
	233									
Kirchweiler	039	376	179	3	4	19	14	4	1,1	
Kradenbach	040	143	71	-	1	13	9	3	2,1	
Mehren	042	1 451	747	5	12	59	39	13	0,9	
Meisburg	043	243	122	-	3	17	14	-	-	
Mückeln	046	214	111	3	-	2	6	-1	-0,5	
Nerdlen	049	237	116	-	-	12	7	5	2,2	
Niederstadtfeld	052	458	213	2	1	17	21	-3	-0,7	
Oberstadtfeld	055	541	273	-	3	12	7	2	0,4	
Sarmersbach	061	188	88	1	-	4	5	-	-	
Saxler	062	74	38	-	-	4	4	-	-	
Schalkenmehren	063	576	271	1	3	40	36	2	0,3	
Schönbach	064	280	131	3	2	33	13	21	8,1	
Schutz	065	145	70	-	1	4	3	-	-	
Steineberg	067	242	115	1	-	145	140	9	3,9	
Steiningen	068	196	103	1	1	2	3	-1	-0,5	
Strohn	070	513	244	1	5	13	19	-10	-1,9	
Strotzbüsch	071	419	215	2	7	33	14	14	3,5	
Üdersdorf	075	1 109	554	8	5	35	27	11	1,0	
Udler	074	279	141	-	3	7	12	-8	-2,8	
Utzerath	077	185	95	-	1	13	13	-1	-0,5	
Wallenborn	079	432	210	1	3	9	8	-1	-0,2	
Weidenbach	081	251	129	-	1	12	9	2	0,8	
Winkel (Eifel)	084	127	59	-	1	3	6	-4	-3,1	
VG Gerolstein	02	13 493	6 810	50	66	551	552	-17	-0,1	
Berlingen	004	229	118	1	-	13	6	8	3,6	
Birresborn	204	1 149	587	4	4	62	57	5	0,4	
Densborn	209	517	249	3	3	33	22	11	2,2	
Duppach	211	290	144	2	-	4	4	2	0,7	
Gerolstein, St.	026	7 504	3 797	30	40	332	321	-	-	
Hohenfels-Essingen	033	308	148	-	1	5	9	-5	-1,6	
Kalenborn-Scheuern	036	407	215	1	2	11	28	-18	-4,2	
Kopp	223	187	95	-	-	4	3	1	0,5	
Mürtenbach	227	534	273	2	3	15	22	-8	-1,5	
Neroth	050	846	422	2	5	21	12	6	0,7	
Pelm	056	970	493	5	7	37	48	-13	-1,3	
Rockeskyll	058	230	113	-	-	12	16	-4	-1,7	
Salm	060	322	156	-	1	2	4	-2	-0,6	
VG Hillesheim	03	8 765	4 392	25	70	382	358	-25	-0,3	
Basberg	002	88	44	-	-	2	2	-	-	
Berndorf	005	515	261	1	4	19	24	-8	-1,5	
Dohm-Lammersdorf	019	170	84	-	1	7	10	-4	-2,3	
Hillesheim, St.	029	3 119	1 592	9	37	135	138	-30	-1,0	
Kerpen (Eifel)	038	467	236	-	2	36	28	2	0,4	
Nohn	229	433	220	1	-	20	13	8	1,9	
Oberbettingen	053	730	361	5	7	44	28	14	2,0	
Oberehe-Stroheich	054	296	142	1	5	11	9	-2	-0,7	
Üxheim	076	1 413	706	3	6	60	47	9	0,6	
Walsdorf	080	921	451	2	3	26	32	-7	-0,8	
Wiesbaum	083	613	295	3	5	22	27	-7	-1,1	
VG Kelberg	04	7 110	3 514	26	42	297	316	-33	-0,5	
Arbach	201	142	77	-	1	4	1	2	1,4	
Beinhausen	003	82	41	-	-	4	-	4	5,1	
Bereborn	202	113	61	-	2	2	2	-2	-1,7	
Berenbach	203	171	81	1	1	2	7	-5	-2,8	
Bodenbach	205	211	100	1	2	2	3	-2	-0,9	
Bongard	206	240	110	2	1	1	11	-9	-3,6	
Borler	207	71	35	-	2	4	2	-	-	
Boxberg	010	224	107	2	1	7	8	-	-	

Landkreis (LK) Verbandsgemeinde (VG) Gemeinde	Schlüssel- nummer	Bevölkerung am 31.12.2015		Veränderung im 2. Halbjahr 2015					Bevölkerungszu- bzw. -abnahme (-)	%
		insgesamt	weiblich	Ge- borene	Ge- storbene	Zuge- zogene	Fortge- zogene			
								Anzahl		
noch: LK Vulkaneifel										
	233									
Brücktal	208	68	32	-	1	1	3	-3	-4,2	
Drees	210	160	87	-	-	8	6	2	1,3	
Gelenberg	212	86	41	-	1	5	2	2	2,4	
Gunderath	213	108	52	2	-	10	10	2	1,9	
Höchstberg	215	352	180	1	1	15	8	7	2,0	
Horperath	216	123	65	-	-	8	6	2	1,7	
Hörschhausen	032	129	62	-	1	4	6	-3	-2,3	
Kaperich	217	179	86	-	1	12	3	8	4,7	
Katzwinkel	037	140	64	1	-	1	1	1	0,7	
Kelberg	218	2 019	1 007	9	18	128	139	-19	-0,9	
Kirsbach	220	78	36	1	-	1	4	-2	-2,5	
Kolverath	222	107	57	-	-	6	5	1	0,9	
Kötterichen	221	110	53	1	-	5	2	4	3,8	
Lirstal	224	211	105	-	2	5	12	-9	-4,1	
Mannebach	225	235	110	1	2	9	9	-	-	
Mosbruch	226	152	70	-	-	6	3	3	2,0	
Neichen	048	119	62	-	1	-	16	-17	-12,5	
Nitz	228	34	13	-	-	-	1	-1	-2,9	
Oberelz	230	127	64	-	1	5	3	1	0,8	
Reimerath	233	62	28	-	-	3	4	-1	-1,6	
Retterath	234	315	166	2	-	11	15	-2	-0,6	
Sassen	236	81	41	-	1	2	3	-2	-2,4	
Uersfeld	242	698	346	1	2	17	15	1	0,1	
Ueß	243	42	17	-	-	4	3	1	2,4	
Welcherath	244	121	58	1	-	5	3	3	2,5	
VG Obere Kyll	05	8 560	4 204	31	50	471	403	49	0,6	
Birgel	007	438	212	1	2	6	12	-7	-1,6	
Esch	022	425	221	-	-	18	25	-7	-1,6	
Feusdorf	023	508	245	4	3	22	26	-3	-0,6	
Gönnersdorf	028	472	221	2	2	15	19	-4	-0,8	
Hallschlag	214	493	247	1	1	21	26	-5	-1,0	
Jünkerath	035	1 771	861	6	14	188	132	48	2,8	
Kerschenbach	219	208	92	-	1	16	15	-	-	
Lissendorf	041	1 096	565	5	12	54	28	19	1,8	
Ormont	232	363	174	1	-	9	10	-	-	
Reuth	235	173	88	-	-	6	9	-3	-1,7	
Scheid	237	125	55	1	-	1	4	-2	-1,6	
Schüller	239	321	164	2	2	16	22	-6	-1,8	
Stadtkyll	240	1 520	747	8	9	84	61	22	1,5	
Steffeln	241	647	312	-	4	15	14	-3	-0,5	
LK Westerwaldkreis	143	200 302	100 697	906	1 092	9 239	8 145	931	0,5	
VG Bad Marienberg (Ww.)	01	19 413	9 617	89	108	1 085	944	124	0,6	
Bad Marienberg (Ww.), St.	206	5 895	2 975	29	35	366	315	48	0,8	
Bölsberg	211	236	116	-	2	14	2	10	4,4	
Dreisbach	216	595	300	3	3	33	25	8	1,4	
Fehl-Ritzhausen	222	793	385	2	2	29	22	7	0,9	
Großseifen	227	638	335	6	3	24	22	5	0,8	
Hahn bei Marienberg	231	452	217	1	2	55	86	-32	-6,6	
Hardt	234	435	209	3	3	33	36	-3	-0,7	
Hof	243	1 275	651	8	6	35	53	-16	-1,2	
Kirburg	248	588	296	1	-	42	25	18	3,2	
Langenbach bei Kirburg	253	1 051	525	3	22	66	29	18	1,7	
Lautzenbrücken	255	407	190	1	3	29	19	8	2,0	
Mörlen	264	544	263	1	4	8	26	-22	-3,9	
Neunkhausen	270	1 103	525	2	5	41	44	-6	-0,5	
Nisterau	277	856	420	4	1	49	42	10	1,2	
Nistertal	279	1 230	569	4	8	99	68	27	2,2	

Landkreis (LK) Verbandsgemeinde (VG) Gemeinde	Schlüssel- nummer	Bevölkerung am 31.12.2015		Veränderung im 2. Halbjahr 2015						
		insgesamt	weiblich	Ge- borene	Ge- storbene	Zuge- zogene	Fortge- zogene	Bevölkerungszu- bzw. -abnahme (-)		
										Anzahl
noch: LK Westerwaldkreis										
	143									
Norken	280	968	474	8	1	42	39	10	1,0	
Stockhausen-Ilfurth	297	474	235	2	2	38	21	17	3,7	
Unnau	300	1 873	932	11	6	82	70	17	0,9	
VG Hachenburg	02	23 894	12 010	113	130	1 146	977	159	0,7	
Alpenrod	202	1 540	753	9	18	75	52	16	1,0	
Astert	204	222	117	2	-	5	14	-7	-3,1	
Atzelgift	205	614	292	6	1	35	27	13	2,2	
Borod	212	515	266	2	1	14	19	-4	-0,8	
Dreifelden	215	237	117	-	-	4	5	-1	-0,4	
Gehlert	223	610	309	3	-	25	22	6	1,0	
Giesenhausen	225	326	158	3	2	17	12	6	1,9	
Hachenburg, St.	229	5 888	3 121	22	34	345	275	58	1,0	
Hattert	235	1 723	841	8	5	50	79	-26	-1,5	
Heimborn	236	271	130	1	2	10	12	-3	-1,1	
Heuzert	240	123	56	1	1	3	2	1	0,8	
Höchstebach	241	714	342	2	2	42	42	-	-	
Kroppach	250	659	325	6	3	49	31	21	3,3	
Kundert	252	259	118	2	3	2	7	-6	-2,3	
Limbach	257	411	199	1	1	10	23	-13	-3,1	
Linden	258	149	71	-	-	7	9	-2	-1,3	
Lochum	259	305	147	1	4	12	5	4	1,3	
Luckenbach	260	629	309	2	3	44	33	10	1,6	
Marzhausen	261	249	124	1	1	13	6	7	2,9	
Merkelbach	262	412	202	2	5	6	7	-4	-1,0	
Mörsbach	265	457	226	3	4	16	12	4	0,9	
Mudenbach	267	723	357	4	5	25	15	9	1,3	
Mündersbach	268	764	391	5	3	17	28	-9	-1,2	
Müschbach	269	983	489	5	3	44	39	7	0,7	
Nister	276	965	485	3	6	49	40	6	0,6	
Roßbach	287	860	425	4	4	28	15	13	1,5	
Steinebach an der Wied	294	815	415	4	4	43	41	6	0,7	
Stein-Wingert	296	225	114	-	6	9	2	1	0,4	
Streithausen	299	525	256	1	3	24	9	13	2,5	
Wahlrod	301	858	428	9	4	58	47	16	1,9	
Welkenbach	306	148	78	-	-	1	2	-1	-0,7	
Wied	310	492	239	-	2	49	33	14	2,9	
Winkelbach	313	223	110	1	-	15	12	4	1,8	
VG Höhr-Grenzhausen	03	13 581	6 948	50	96	634	640	-50	-0,4	
Hilgert	030	1 543	792	9	5	63	60	7	0,5	
Hillscheid	031	2 441	1 229	3	17	78	111	-47	-1,9	
Höhr-Grenzhausen, St.	032	9 346	4 799	38	72	474	451	-9	-0,1	
Kammerforst	040	251	128	-	2	19	18	-1	-0,4	
VG Montabaur	04	38 833	19 584	177	175	1 761	1 482	280	0,7	
Boden	005	544	295	3	4	33	15	17	3,2	
Daubach	008	463	238	1	1	9	12	-3	-0,6	
Eitelborn	013	2 473	1 241	9	5	107	119	-8	-0,3	
Gackenbach	020	520	251	5	-	39	37	7	1,4	
Girod	021	1 168	576	7	8	58	48	9	0,8	
Görgeshausen	023	826	400	4	1	36	33	5	0,6	
Großholbach	024	987	492	6	3	30	42	-9	-0,9	
Heilberscheid	026	655	317	4	2	14	16	-	-	
Heiligenroth	027	1 397	707	9	9	59	65	-6	-0,4	
Holler	033	1 038	521	4	3	54	34	21	2,1	
Horbach	034	688	344	3	12	38	12	17	2,5	
Hübingen	036	520	254	3	1	32	35	-1	-0,2	
Kadenbach	039	1 376	687	4	2	60	39	23	1,7	
Montabaur, St.	048	12 911	6 678	65	73	730	538	185	1,5	
Nentershausen	051	1 995	999	6	4	91	90	3	0,2	

Landkreis (LK) Verbandsgemeinde (VG) Gemeinde	Schlüssel- nummer	Bevölkerung am 31.12.2015		Veränderung im 2. Halbjahr 2015						
		insgesamt	weiblich	Ge- borene	Ge- storbene	Zuge- zogene	Fortge- zogene	Bevölkerungszu- bzw. -abnahme (-)		
										Anzahl
noch: LK Westerwaldkreis										
	143									
Neuhäusel	052	1 987	1 008	6	10	60	71	-16	-0,8	
Niederelbert	053	1 656	833	8	12	37	56	-23	-1,4	
Niedererbach	054	991	506	2	5	60	34	23	2,4	
Nomborn	055	698	359	4	1	12	28	-13	-1,8	
Oberelbert	057	1 140	548	7	6	36	21	16	1,4	
Ruppach-Goldhausen	065	1 181	577	3	3	42	37	5	0,4	
Simmern	071	1 483	692	8	3	50	46	9	0,6	
Stahlhofen	072	707	347	3	3	20	9	11	1,6	
Untershausen	077	473	232	1	2	17	8	8	1,7	
Welschneudorf	079	956	482	2	2	37	37	-	-	
VG Ransbach-Baumbach	05	14 752	7 478	74	100	661	586	51	0,3	
Alsbach	001	619	301	4	4	33	27	6	1,0	
Breitenau	006	697	340	4	6	35	35	-1	-0,1	
Caan	007	709	350	3	4	17	19	-3	-0,4	
Deesen	009	670	351	4	3	31	30	2	0,3	
Hundsdorf	038	431	205	-	1	25	21	3	0,7	
Nauort	050	2 255	1 173	10	6	91	65	30	1,3	
Oberhaid	059	389	188	-	1	11	17	-7	-1,8	
Ransbach-Baumbach, St.	062	7 561	3 867	39	64	370	304	42	0,6	
Sessenbach	068	468	233	5	5	20	21	-1	-0,2	
Wirscheid	082	328	157	-	5	1	15	-19	-5,5	
Wittgert	084	625	313	5	1	27	32	-1	-0,2	
VG Rennerod	06	16 858	8 355	92	97	743	682	56	0,3	
Bretthausen	214	183	94	1	1	2	9	-7	-3,7	
Elsoff (Ww.)	218	905	451	5	8	24	20	1	0,1	
Hellenhahn-Schellenberg	237	1 230	617	13	6	64	45	26	2,2	
Homburg	244	176	86	-	-	4	2	2	1,1	
Hüblingen	245	315	161	1	5	24	12	8	2,6	
Irmtraut	246	800	392	5	15	68	41	17	2,2	
Liebenscheid	256	875	424	5	1	39	31	12	1,4	
Neunkirchen	271	543	270	1	2	24	30	-7	-1,3	
Neustadt/Westerwald	272	595	309	-	3	11	24	-16	-2,6	
Niederroßbach	274	724	373	5	4	20	21	-	-	
Nister-Möhrendorf	278	296	151	1	3	10	13	-5	-1,7	
Oberrod	282	647	327	4	4	37	43	-6	-0,9	
Oberroßbach	283	339	155	3	-	8	16	-5	-1,5	
Rehe	285	966	473	6	3	16	29	-10	-1,0	
Rennerod, St.	286	4 339	2 125	26	21	243	199	49	1,1	
Salzburg	291	237	115	-	-	13	13	-	-	
Seck	292	1 188	589	4	5	35	45	-11	-0,9	
Stein-Neukirch	295	419	206	3	4	15	7	7	1,7	
Waigandshain	302	209	106	-	1	13	3	9	4,5	
Waldmühlen	303	329	162	1	1	10	18	-8	-2,4	
Westernohe	309	888	448	6	4	39	42	-1	-0,1	
Willingen	311	279	136	2	2	10	7	3	1,1	
Zehnhausen bei Rennerod	315	376	185	-	4	14	12	-2	-0,5	
VG Selters (Ww.)	07	16 207	8 078	57	78	660	655	-15	-0,1	
Ellenhausen	015	297	146	-	2	12	14	-4	-1,3	
Ewighausen	221	239	122	-	-	8	6	2	0,8	
Freilingen	018	663	331	4	5	35	34	1	0,2	
Freirachdorf	019	640	323	3	2	15	21	-5	-0,8	
Goddert	022	457	214	-	1	37	15	21	4,8	
Hartenfels	025	816	393	3	3	29	33	-4	-0,5	
Herschbach	029	2 806	1 414	8	16	84	95	-19	-0,7	
Krümmel	041	339	158	3	2	11	15	-3	-0,9	
Marienrachdorf	044	987	522	4	6	38	31	5	0,5	
Maroth	045	225	101	-	1	8	4	3	1,4	
Maxsain	046	1 077	523	3	7	42	26	12	1,1	

Landkreis (LK) Verbandsgemeinde (VG) Gemeinde	Schlüssel- nummer	Bevölkerung am 31.12.2015		Veränderung im 2. Halbjahr 2015						
		insgesamt	weiblich	Ge- borene	Ge- storbene	Zuge- zogene	Fortge- zogene	Bevölkerungszu- bzw. -abnahme (-)		
										Anzahl
noch: LK Westerwaldkreis										
	143									
Nordhofen	056	540	256	1	3	24	19	3	0,6	
Quirnbach	061	483	259	2	1	18	24	-5	-1,0	
Rückeroth	064	491	237	1	1	14	27	-13	-2,6	
Schenkelberg	066	646	331	4	-	34	22	16	2,5	
Selters (Ww.), St.	067	2 773	1 393	11	11	171	163	8	0,3	
Sessenhausen	069	905	458	6	4	32	44	-10	-1,1	
Steinen	075	248	111	-	-	16	10	6	2,5	
Vielbach	078	520	264	4	7	10	18	-11	-2,1	
Weidenhahn	305	561	280	-	4	9	20	-15	-2,6	
Wölferlingen	085	494	242	-	2	13	14	-3	-0,6	
VG Wallmerod	08	14 714	7 361	67	78	543	529	12	0,1	
Amshöfen	203	146	73	2	-	4	1	5	3,5	
Berod bei Wallmerod	208	555	281	4	3	28	15	14	2,6	
Bilkheim	210	494	246	-	3	17	13	1	0,2	
Dreikirchen	011	1 032	516	3	9	32	46	-20	-1,9	
Elbingen	501	309	140	-	2	13	9	6	2,0	
Ettinghausen	220	319	155	-	1	7	11	-5	-1,5	
Hahn am See	232	392	195	2	4	15	8	5	1,3	
Herschbach (Oww.)	239	888	462	3	1	34	28	8	0,9	
Hundsangen	037	2 077	1 040	12	7	38	83	-40	-1,9	
Kuhnshöfen	251	161	77	1	1	6	5	1	0,6	
Mähren	502	213	103	-	-	4	17	-13	-5,8	
Meudt	263	1 879	940	13	13	83	65	18	1,0	
Molsberg	266	466	244	3	2	23	16	8	1,7	
Niederahr	273	819	403	3	2	19	25	-6	-0,7	
Oberahr	281	552	266	1	2	31	26	4	0,7	
Obererbach	058	511	260	2	1	14	16	-	-	
Salz	290	896	448	2	4	21	18	1	0,1	
Steinefrenz	074	780	384	5	3	42	28	16	2,1	
Wallmerod	304	1 445	745	6	17	88	73	8	0,6	
Weroth	080	597	296	3	1	12	14	1	0,2	
Zehnhausen bei Wallmerod	316	183	87	2	2	12	12	-	-	
VG Westerburg	09	22 788	11 430	97	111	1 103	943	147	0,6	
Ailertchen	200	606	293	1	4	13	20	-10	-1,6	
Bellingen	207	618	307	3	4	28	25	2	0,3	
Berzhahn	209	490	257	2	3	31	22	8	1,7	
Brandscheid	213	481	229	2	1	16	7	10	2,1	
Enspel	219	283	139	1	-	8	13	-4	-1,4	
Gemünden	224	1 028	533	4	6	55	45	8	0,8	
Girkenroth	226	573	273	-	1	17	9	7	1,2	
Guckheim	228	937	460	4	4	37	29	8	0,9	
Halbs	233	366	182	1	3	23	31	-9	-2,4	
Härtlingen	230	392	195	2	3	11	5	5	1,3	
Hergenroth	238	443	218	1	1	15	28	-13	-2,9	
Höhn	242	3 061	1 537	11	10	124	103	20	0,7	
Kaden	247	582	295	2	3	16	15	-	-	
Kölbingen	249	1 033	530	5	3	46	51	-3	-0,3	
Langenhahn	254	1 362	677	8	4	97	76	26	1,9	
Pottum	284	1 002	490	3	6	57	36	18	1,8	
Rotenhain	288	536	240	2	3	25	33	-9	-1,7	
Rothenbach	289	880	425	3	3	31	28	3	0,3	
Stahlhofen am Wiesensee	293	324	146	1	1	32	33	-1	-0,3	
Stockum-Püschchen	298	662	341	3	4	18	22	-5	-0,7	
Weltersburg	307	298	153	4	3	20	9	12	4,2	
Westerburg, St.	308	5 670	2 946	28	34	312	246	61	1,1	
Willmenrod	312	662	323	2	5	40	36	1	0,2	
Winnen	314	499	241	4	2	31	21	12	2,5	

Landkreis (LK) Verbandsgemeinde (VG) Gemeinde	Schlüssel- nummer	Bevölkerung am 31.12.2015		Veränderung im 2. Halbjahr 2015						
		insgesamt	weiblich	Ge- borene	Ge- storbene	Zuge- zogene	Fortge- zogene	Bevölkerungszu- bzw. -abnahme (-)		
										Anzahl
noch: LK Westerwaldkreis		143								
VG Wirges	10	19 262	9 836	90	119	903	707	167	0,9	
Bannberscheid	003	654	326	1	-	27	15	13	2,0	
Dernbach (Ww.)	010	2 447	1 321	11	27	116	86	14	0,6	
Ebernshahn	012	1 227	617	6	8	58	55	1	0,1	
Helferskirchen	028	1 169	584	4	7	54	65	-14	-1,2	
Leuterod	042	854	425	4	2	34	22	14	1,7	
Mogendorf	047	1 269	624	9	3	77	55	28	2,3	
Moschheim	049	748	373	2	4	36	34	-	-	
Niedersayn	275	167	82	-	-	8	11	-3	-1,8	
Ötzingen	060	1 354	673	4	4	46	45	1	0,1	
Siershahn	070	2 813	1 430	15	15	109	94	15	0,5	
Staudt	073	1 239	636	6	6	65	22	43	3,6	
Wirges, St.	081	5 321	2 745	28	43	273	203	55	1,0	
Rheinland-Pfalz		4 052 803	2 053 470	19 331	22 451	201 050	166 949	31 592	0,8	

Impressum

Herausgeber:
Statistisches Landesamt Rheinland-Pfalz
Mainzer Straße 14-16
56130 Bad Ems

Telefon: 02603 71-0
Telefax: 02603 71-3150

E-Mail: poststelle@statistik.rlp.de
Internet: www.statistik.rlp.de

Kostenfreier Download im Internet: <http://www.statistik.rlp.de/veroeffentlichungen/statistische-berichte>

© Statistisches Landesamt Rheinland-Pfalz · Bad Ems · 2016

Vervielfältigung und Verbreitung, auch auszugsweise, mit Quellenangabe gestattet.