

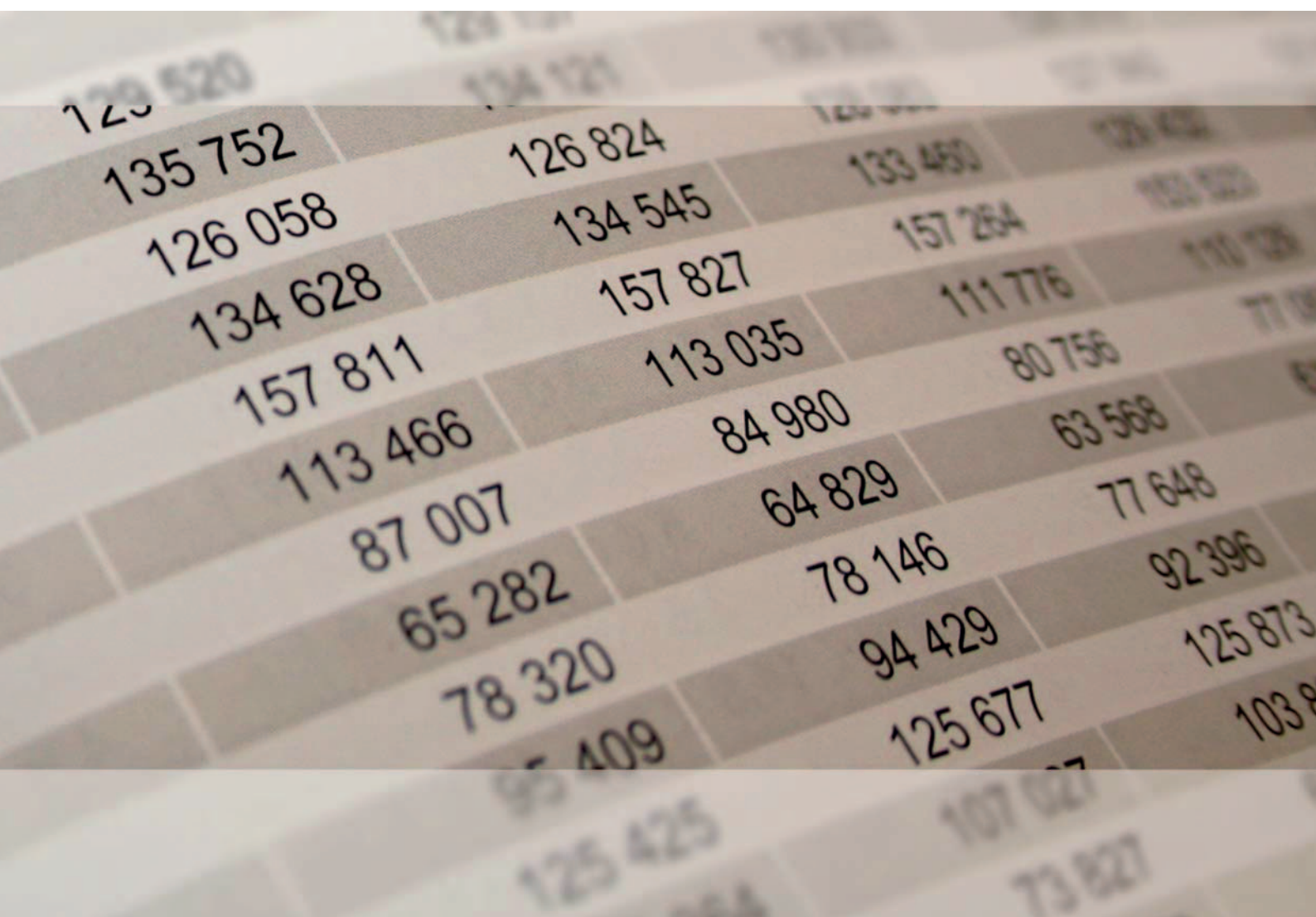


Rheinland-Pfalz

STATISTISCHES LANDESAMT

2016

STATISTISCHE BERICHTE



Bevölkerung der Gemeinden
am 30. Juni 2015

Zeichenerklärungen

0	Zahl ungleich Null, Betrag jedoch kleiner als die Hälfte von 1 in der letzten ausgewiesenen Stelle
-	nichts vorhanden
.	Zahl unbekannt oder geheim
x	Nachweis nicht sinnvoll
...	Zahl fällt später an
/	keine Angabe, da Zahl nicht sicher genug
()	Aussagewert eingeschränkt, da Zahl statistisch unsicher
D	Durchschnitt
p	vorläufig
r	revidiert
s	geschätzt

Abkürzungen

krfr. St.	kreisfreie Stadt
gkSt.	große kreisangehörige Stadt
St.	Stadt

Inhalt

Seite

Informationen zur Statistik	5
--	----------

Glossar	6
----------------------	----------

Tabellen

T 1	Fläche am 31.12.2014 und Bevölkerungsentwicklung in den Verwaltungsbezirken vom 1.1.2015 – 30.6.2015	9
T 2	Gemeinden mit 5 000 und mehr Einwohnern am 30.6.2015	10
T 3	Gemeinden in den Landkreisen am 30.6.2015 nach Größenklassen	11
T 4	Gemeinden und Bevölkerung in Gemeinden am 30.6.2015 nach Größenklassen	11
T 5	Bevölkerung der verbandsfreien Gemeinden und der Verbandsgemeinden am 30.6.2015 nach Landkreisen	13
T 6	Bevölkerung und Bevölkerungsbewegung am 30.6.2015 nach Landkreisen, Verbandsgemeinden und Gemeinden	15
	Kreisfreie Stadt	
	Frankenthal (Pfalz), St.	15
	Kaiserslautern, St.	15
	Koblenz, St.	15
	Landau in der Pfalz, St.	15
	Ludwigshafen am Rhein, St.	15
	Mainz, St.	15
	Neustadt an der Weinstraße, St.	15
	Pirmasens, St.	15
	Speyer, St.	15
	Trier, St.	15
	Worms, St.	15
	Zweibrücken, St.	15
	Landkreise	
	Ahrweiler	15
	Altenkirchen (Ww.)	16
	Alzey-Worms	19
	Bad Dürkheim	20
	Bad Kreuznach	21
	Bernkastel-Wittlich	23
	Birkenfeld	25
	Cochem-Zell	27
	Donnersbergkreis	29
	Eifelkreis Bitburg-Prüm	30
	Germersheim	34
	Kaiserslautern	35
	Kusel	36
	Mainz-Bingen	38
	Mayen-Koblenz	39
	Neuwied	41
	Rhein-Hunsrück-Kreis	42
	Rhein-Lahn-Kreis	45
	Rhein-Pfalz-Kreis	47
	Südliche Weinstraße	48
	Südwestpfalz	50
	Trier-Saarburg	51
	Vulkaneifel	53
	Westerwaldkreis	55

Karten

K 1	Kreisfreie Städte und Landkreise in Rheinland-Pfalz zum 30.6.2015 nach Bevölkerungsgrößenklassen	8
-----	---	---

Grafiken

G 1	Gemeinden am 30.6.2015 nach Größenklassen	12
G 2	Bevölkerung in Gemeinden am 30.6.2015 nach Größenklassen	12

Informationen zur Statistik

Ziel der Statistik

Bei der laufenden Fortschreibung des Bevölkerungsstandes werden monatlich die amtlichen Einwohnerzahlen des Bundes, der Länder und der Gemeinden in demografischer Untergliederung nach Geschlecht, Alter, Staatsangehörigkeit und Familienstand ermittelt. Die Einwohnerzahlen sind eine maßgebliche Grundlage für die Verteilung der Länderstimmen im Bundesrat, für die Beteiligung der Länder an der aufkommenden Umsatzsteuer, für den Finanzausgleich zwischen Bund und Ländern, für die Einteilung der Wahlkreise und Größe der Wahlbezirke. Darüber hinaus basieren aber auch viele Kennzahlen wie zum Beispiel das Bruttoinlandsprodukt (BIP) pro Kopf auf der Bevölkerungszahl. Sowohl die Angaben zur Zahl der Bevölkerung als solches als auch zur Struktur der Bevölkerung in fachlicher Gliederung bspw. nach dem Alter sind sowohl für die politisch Verantwortlichen als auch für Planer sowie Akteure in Wirtschaft und Wissenschaft von hoher Bedeutung.

Rechtsgrundlage

Gesetz über die Statistik der Bevölkerungsbewegung und die Fortschreibung des Bevölkerungsstandes - Bevölkerungsstatistikgesetz vom 20. April 2013 (BGBl. I S. 826), das zuletzt durch Artikel 13 des Gesetzes vom 25. November 2015 (BGBl. I S. 2011) geändert worden ist.

Gesetz über die Statistik für Bundeszwecke (Bundesstatistikgesetz - BStatG) vom 22. Januar 1987 (BGBl. I S. 462, 565), das zuletzt durch Artikel 13 des Gesetzes vom 25. Juli 2013 (BGBl. I S. 2749) geändert worden ist.

Erhebungsumfang

In der Bevölkerungsfortschreibung wird der auf der Basis der jeweils letzten Volkszählung (zurzeit: Zensus 2011) ermittelte Bevölkerungsbestand anhand von Meldungen über Geburten und Sterbefälle sowie Fort- und Zuzüge in der Differenzierung nach Alter, Geschlecht, Staatsangehörigkeit und Familienstand fortgeschrieben. Neben den Statistiken der natürlichen Bevölkerungsbewegung (Statistiken der Eheschließungen, Begründungen von Lebenspartnerschaften, Geburten und Sterbefälle) und der Wanderungsstatistik werden bei der Fortschreibung zusätzlich Mitteilungen der Meldebehörden bei Änderung von Staatsangehörigkeiten sowie Familienständen (Ehescheidungen und Beendigungen von Lebenspartnerschaften) berücksichtigt. In dem vorliegenden Bericht werden ausschließlich die zur Ermittlung der Einwohnerzahl notwendigen statistischen Grunddaten veröffentlicht.

Der Feststellung der Einwohnerzahlen liegt der Begriff der Bevölkerung am Ort der alleinigen bzw. Hauptwohnung nach §§ 21 f. des Bundesmeldegesetzes in der Fassung der Bekanntmachung vom 08. Mai 2013 (BGBl. I S. 1084), zuletzt geändert durch Artikel 4 des Gesetzes vom 20. Oktober 2015 (BGBl. I S. 1722) zugrunde. Danach ist die Hauptwohnung die vorwiegend benutzte Wohnung des Einwohners. Hauptwohnung eines verheirateten oder eine Lebenspartnerschaft führenden Einwohners, der nicht dauernd getrennt von seiner Familie oder seinem Lebenspartner lebt, ist die vorwiegend benutzte Wohnung der Familie oder der Lebenspartner. In Zweifelsfällen ist die vorwiegend benutzte Wohnung dort, wo der Schwerpunkt der Lebensbeziehungen des Einwohners liegt.

Zur Bevölkerung zählen auch die im Bundesgebiet gemeldeten Ausländer/-innen (einschließlich Staatenlose). Nicht zur Bevölkerung gehören hingegen die Angehörigen der ausländischen Stationierungstreitkräfte sowie der ausländischen diplomatischen und konsularischen Vertretungen nebst deren Familienangehörigen.

Regionale Ebene

Der vorliegende Bericht enthält den auf der Basis des Zensus vom 9. Mai 2011 zeitpunktbezogenen fortgeschriebenen Bevölkerungsstand gegliedert nach kreisfreien Städten und Landkreisen, verbandsfreien Gemeinden und Verbandsgemeinden sowie Ortsgemeinden in Rheinland-Pfalz.

Berichtskreis

Die aus den Statistiken der Geburten und Sterbefälle einfließenden Grunddaten beruhen auf Meldungen der rheinland-pfälzischen Standesämter. Die Daten der Zu- und Fortgezogenen entstammen den Datenlieferungen der rheinland-pfälzischen Meldebehörden.

Erhebungsmerkmale und Berichtszeitraum/-zeitpunkt

Sämtliche statistischen Nachweisungen, die in die Fortschreibung des Bevölkerungsstandes einfließen, erfolgen durch die o. a. Berichtskreise in mindestens monatlichem Turnus.

Hochrechnung

Bei den o. a. Statistiken, die in die Fortschreibung des Bevölkerungsstandes einfließen, handelt es sich um Vollerhebungen. Damit erübrigt sich eine Hochrechnung.

Vergleichbarkeit

Die in dem vorliegenden Bericht ausgewiesenen Daten zu Geburten, Sterbefällen, Zu- und Fortzügen weichen ggf. von denjenigen ab, die ab dem Berichtsjahr 2011 in der Geburten, Sterbefall- und Wanderungsstatistik nachgewiesen werden. Dies ist darauf zurückzuführen, dass in der Fortschreibung auf der Basis des Zensus 2011 nur diejenigen Bevölkerungsvorgänge berücksichtigt werden, die sich seit dem 9. Mai 2011 (Zensusstichtag) ereigneten.

In regionaler Differenzierung werden die Ergebnisse in der aktuellen Gebiets- und Verwaltungsstruktur nachgewiesen, die zum 1. Juli 2014 Inkraftgetreten ist. Dadurch ist die Vergleichbarkeit mit früheren Ergebnissen der betroffenen kommunalen Gebietskörperschaften grundsätzlich eingeschränkt.

Besondere fachliche Hinweise

Bei der Interpretation der Zahlen ist zu beachten, dass in der Bevölkerungsfortschreibung seit Ende 2004 so genannte bestandsrelevante Korrekturen verarbeitet werden. Hierbei handelt es sich um nachträgliche Korrekturlieferungen der Meldeämter zu Fort- und Zuzügen, in denen die seinerzeit übermittelten Meldedaten bspw. zur Zu- bzw. Fortzugsgemeinde richtig gestellt werden. Für die von bestandsrelevanten Korrekturen betroffenen Gemeinden bzw. Landkreise kann der fortgeschriebene Bevölkerungsstand nicht mehr ausschließlich auf der Grundlage der natürlichen und räumlichen Bevölkerungsbewegung ab dem 9. Mai 2011 ermittelt werden.

Neben den Bevölkerungsständen nach Geschlecht sind die für die Bevölkerungsfortschreibung zugrunde liegenden Halbjahresergebnisse der natürlichen Bevölkerungsbewegung (Geborene und Sterbefälle) und der räumlichen Bevölkerungsbewegung (Zu- und Fortzüge) ausgewiesen.

Ergänzende Zeitreihen und Grafiken sowie bevölkerungsstatistische Daten für Verbandsgemeinden und Gemeinden können im Internet (<http://www.statistik.rlp.de>) in den Rubriken „Gesellschaft und Staat“, Themenbereiche: „Bevölkerung und Gebiet“, „Demografischer Wandel“, sowie in der Rubriken „Regionaldaten“, „Geowebdienste“ und „Veröffentlichungen“ eingesehen werden.

Glossar

Bevölkerung

Zur Bevölkerung zählen alle Personen, Deutsche und Ausländer, die in dem jeweiligen regionalen Gebiet ihren ständigen Wohnsitz, d. h. ihre alleinige bzw. Hauptwohnung haben. Der Begriff der Hauptwohnung ist in §§ 21 f. des Bundesmeldegesetzes festgelegt. Hauptwohnung ist danach die vorwiegend benutzte Wohnung des Einwohners. Hauptwohnung eines verheirateten oder eine Lebenspartnerschaft führenden Einwohners, der nicht dauernd getrennt von seiner Familie oder seinem Lebenspartner lebt, ist die vorwiegend benutzte Wohnung der Familie oder der Lebenspartner.

Nicht zur Bevölkerung gehören die Angehörigen der ausländischen Stationierungstreitkräfte sowie der ausländischen diplomatischen und konsularischen Vertretungen und deren Familienangehörigen.

Fortschreibung des Bevölkerungsstandes

Die Fortschreibung des Bevölkerungsstandes erfolgt auf den Ergebnissen des Zensus vom 9. Mai 2011. Unberücksichtigt bleiben alle Bewegungsdaten, deren Ereignisdatum vor dem 9. Mai 2011 liegen. Ein Vergleich mit Fortschreibungsergebnissen auf der Grundlage der Volkszählung 1987 führt zu einem Strukturbruch, der insbesondere bei regionaler Betrachtung größere Ausmaße annehmen kann.

Natürliche Bevölkerungsbewegung

Als natürliche Bevölkerungsbewegung wird die Veränderung des Bestandes und der Struktur der Bevölkerung durch Geburten, Sterbefälle und Eheschließungen bezeichnet. Letztere werden im vorliegenden Bericht nicht nachgewiesen, da sie keine Auswirkung auf die Bevölkerungszahl einer kommunalen Gebietskörperschaft haben.

Grundlage der Erhebung von Geborenen und Gestorbenen sind laufende Meldungen der Standesämter, die in der Regel in Form von automatisiert erstellten Dateien beim Statistischen Landesamt eingehen.

Die Auswertung der standesamtlichen Meldungen erfolgt:

- für Geburten nach der Hauptwohnung der Mutter (Wohnortprinzip) und
- für Sterbefälle nach der Hauptwohnung des bzw. der Verstorbenen (Wohnortprinzip).

In den Fällen, in denen sich der Wohnsitz in einem anderen Bundesland befindet, erfolgt zwischen den Statistischen Landesämtern ein elektronischer Datenaustausch.

Geborenen-/Gestorbenenüberschuss

Differenz zwischen Lebendgeborenen und Gestorbenen eines Zeitraumes.

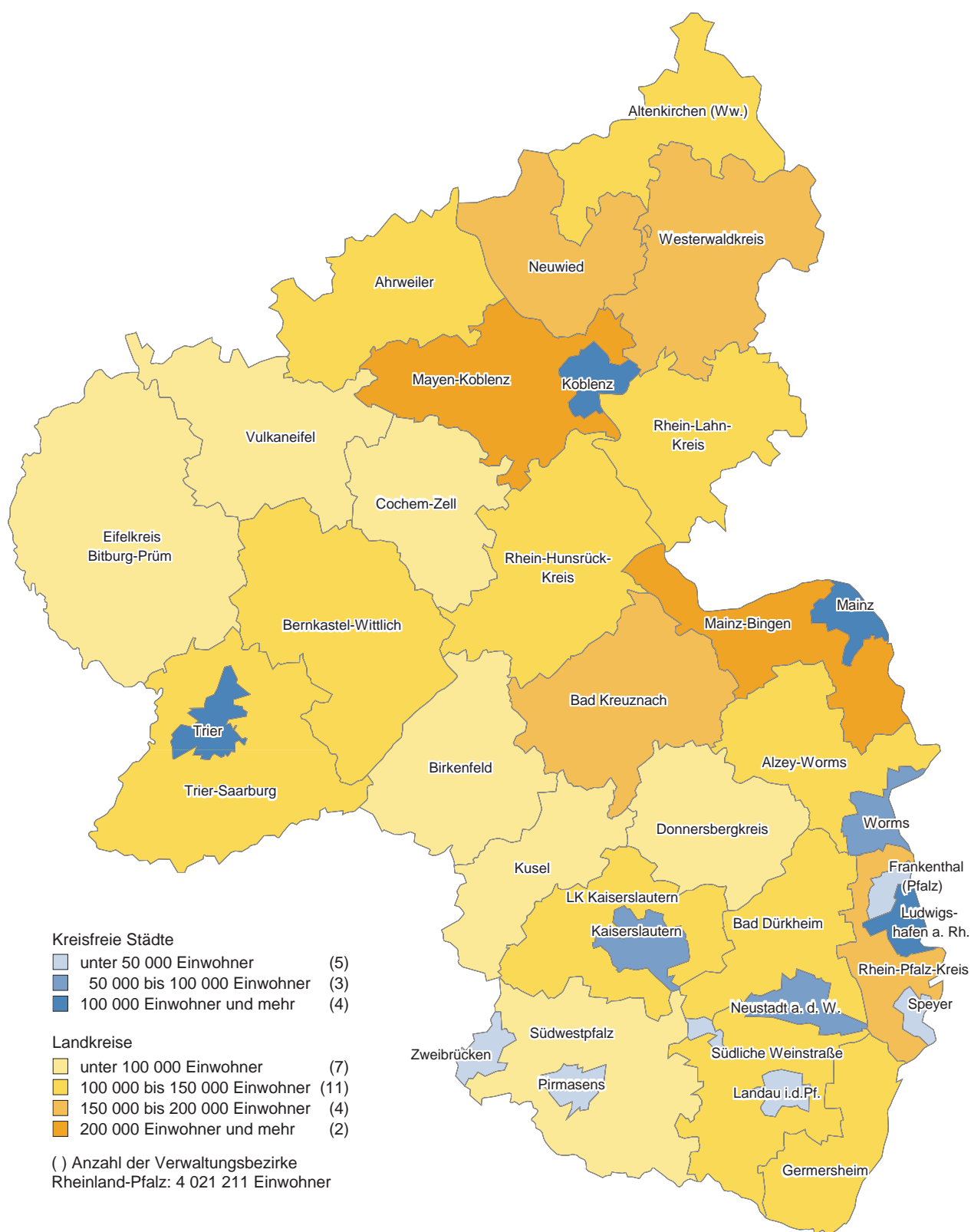
Wanderung

Als Wanderung, auch räumliche Bevölkerungsbewegung genannt, wird die Veränderung des Bestandes und der Struktur der Bevölkerung durch Zu- und Fortzüge bezeichnet. Aufgrund der gesetzlichen Vorschriften über die Meldepflicht wird jeder Wechsel des Hauptwohnsitzes von einer Gemeinde zu einer anderen erfasst. Umzüge innerhalb der Gemeinden werden statistisch nicht berücksichtigt. Die erfassten Zu- und Fortzüge werden monatlich durch elektronischen Datenaustausch an das Statistische Landesamt übermittelt.

In den Fällen, in denen sich der Wohnsitz in einem anderen Bundesland befindet, erfolgt zwischen den Statistischen Landesämtern ein elektronischer Datenaustausch.

Gebietsstand

In regionaler Differenzierung werden die Ergebnisse auch für zurückliegende Stichtage und Berichtszeiträume in der aktuellen Gebiets- und Verwaltungsstruktur nachgewiesen, die zum 1. Juli 2014 Inkraftgetreten ist.



Verwaltungsbezirk	Fläche ¹ am 31.12.2014	Bevölkerung am 31.12.2014	Überschuss der Geborenen bzw. Gestorbe- nen (-)	Wande- rungs- saldo	Bevölke- rungs- zu- bzw. -abnahme (-)	Bevölkerung am 30.6.2015		
	km ²					insgesamt	männlich	weiblich
					im 1. Halbjahr 2015			
Frankenthal (Pfalz), St.	43,76	47 724	-74	333	264	47 988	23 235	24 753
Kaiserslautern, St.	139,74	97 382	-203	249	56	97 438	48 897	48 541
Koblenz, St.	105,13	111 434	-252	376	126	111 560	53 764	57 796
Landau i. d. Pf., St.	82,96	44 465	-77	403	331	44 796	21 169	23 627
Ludwigshafen a. Rh., St.	77,55	163 832	-46	522	536	164 368	81 482	82 886
Mainz, St.	97,74	206 991	21	940	1 015	208 006	100 686	107 320
Neustadt a. d. Weinstr., St.	117,10	52 564	-147	177	42	52 606	25 422	27 184
Pirmasens, St.	61,37	40 046	-180	179	6	40 052	19 311	20 741
Speyer, St.	42,60	49 855	-148	162	23	49 878	23 990	25 888
Trier, St.	117,13	108 472	-111	959	864	109 336	53 576	55 760
Worms, St.	108,73	81 010	-98	376	284	81 294	39 815	41 479
Zweibrücken, St.	70,64	34 011	-97	22	-78	33 933	16 648	17 285
Ahrweiler	786,98	126 643	-432	737	307	126 950	62 010	64 940
Altenkirchen (Ww.)	642,01	128 228	-322	338	24	128 252	63 370	64 882
Alzey-Worms	588,14	125 998	-192	783	599	126 597	63 024	63 573
Bad Dürkheim	594,79	131 530	-410	433	12	131 542	64 355	67 187
Bad Kreuznach	863,71	155 944	-412	890	489	156 433	76 108	80 325
Bad Kreuznach, gkSt.	55,63	48 813	-148	415	278	49 091	23 145	25 946
Bernkastel-Wittlich	1 167,60	110 981	-269	614	353	111 334	55 340	55 994
Birkenfeld	776,57	80 591	-356	238	-122	80 469	39 768	40 701
Idar-Oberstein, gkSt.	91,55	28 148	-133	127	-6	28 142	13 763	14 379
Cochem-Zell	692,36	62 041	-241	408	165	62 206	31 137	31 069
Donnersbergkreis	645,49	74 962	-271	242	-32	74 930	36 981	37 949
Eifelkreis Bitburg-Prüm	1 626,26	96 408	-143	432	284	96 692	48 364	48 328
Germersheim	463,35	126 266	-121	251	135	126 401	62 817	63 584
Kaiserslautern	639,88	104 288	-219	498	284	104 572	51 321	53 251
Kusel	573,34	70 883	-259	190	-66	70 817	35 044	35 773
Mainz-Bingen	605,74	204 514	-270	805	542	205 056	100 728	104 328
Bingen am Rhein, gkSt.	37,73	24 640	-43	85	42	24 682	12 103	12 579
Ingelheim am Rhein, gkSt.	49,87	24 155	-50	180	133	24 288	11 875	12 413
Mayen-Koblenz	817,26	210 441	-375	910	544	210 985	103 790	107 195
Andernach, gkSt.	53,24	29 202	-42	131	92	29 294	14 137	15 157
Mayen, gkSt.	58,12	18 626	-44	126	83	18 709	9 205	9 504
Neuwied	626,88	179 317	-460	829	377	179 694	88 160	91 534
Neuwied, gkSt.	86,50	63 769	-190	329	147	63 916	31 086	32 830
Rhein-Hunsrück-Kreis	991,10	101 945	-289	560	285	102 230	50 686	51 544
Rhein-Lahn-Kreis	782,32	121 487	-373	627	261	121 748	60 119	61 629
Lahnstein, gkSt.	37,56	17 771	-71	135	64	17 835	8 573	9 262
Rhein-Pfalz-Kreis	304,94	150 051	-332	1 143	821	150 872	74 104	76 768
Südliche Weinstraße	639,84	109 735	-275	573	310	110 045	54 370	55 675
Südwestpfalz	953,65	96 410	-321	207	-109	96 301	47 537	48 764
Trier-Saarburg	1 101,50	145 227	-272	792	520	145 747	71 776	73 971
Vulkaneifel	911,04	60 775	-250	189	-63	60 712	30 288	30 424
Westerwaldkreis	988,98	199 131	-435	667	240	199 371	98 901	100 470
Rheinland-Pfalz	19 854,36	4 011 582	-8 711	18 054	9 629	4 021 211	1 978 093	2 043 118
kreisfreie Städte	1 064,45	1 037 786	-1 412	4 698	3 469	1 041 255	507 995	533 260
Landkreise	18 783,71	2 973 796	-7 299	13 356	6 160	2 979 956	1 470 098	1 509 858

1 Landessumme einschließlich des gemeinschaftlichen deutsch-luxemburgischen Hoheitsgebietes.

Ge- meinde- schlüssel	Gemeinde	Be- völkerung	Ge- meinde- schlüssel	Gemeinde	Be- völkerung
5 000 bis unter 10 000 Einwohner					
13807073	Unkel, St.	5 068	33900009	Budenheim	8 507
33606102	Waldmohr	5 175	33401001	Bellheim	8 524
14003064	Kastellaun, St.	5 214	13207063	Kirchen (Sieg), St.	8 575
33510035	Otterberg, St.	5 230	13704069	Mendig, St.	8 667
14310081	Wirges, St.	5 266	13708228	Weißenthurm, St.	8 792
13702086	Ochtendung	5 318	33404013	Kandel, St.	8 896
13501020	Cochem, St.	5 333	33107055	Osthofen, St.	8 933
33305502	Rockenhausen, St.	5 338	14101006	Bad Ems, St.	9 127
33402008	Hagenbach, St.	5 403	13103006	Bad Breisig, St.	9 157
23206296	Prüm, St.	5 446	33302019	Eisenberg (Pfalz), St.	9 218
33605092	Schönenberg-Kübelberg	5 484	14303032	Höhr-Grenzhausen, St.	9 355
14309308	Westerburg, St.	5 609	33807023	Römerberg	9 592
33405017	Lingenfeld	5 651	33906042	Nieder-Olm, St.	9 679
13803012	Dierdorf, St.	5 666	13202006	Betzdorf, St.	9 914
23109124	Traben-Trarbach, St.	5 710	33800004	Bobenheim-Roxheim	9 982
33808026	Waldsee	5 721	10 000 bis unter 20 000 Einwohner		
13802004	Bad Hönningen, St.	5 727	33800005	Böhl-Iggelheim	10 153
13207072	Mudersbach	5 736	23100502	Morbach	10 488
33902039	Nackenheim	5 740	33704038	Herxheim bei Landau/Pfalz	10 503
13701088	Plaidt	5 773	14103029	Diez, St.	10 791
23501045	Hermeskeil, St.	5 792	13100090	Grafschaft	10 899
14302229	Hachenburg, St.	5 830	13708216	Mülheim-Kärlich, St.	11 018
14301206	Bad Marienberg (Ww.), St.	5 847	33800017	Limburgerhof	11 367
13804041	Linz am Rhein, St.	5 870	33800019	Mutterstadt	12 608
33807007	Dudenhofen	5 882	14304048	Montabaur, St.	12 726
13801044	Neustadt (Wied)	6 189	33200024	Grünstadt, St.	13 039
13201501	Altenkirchen (Ww.), St.	6 220	23200018	Bitburg, St.	13 812
33707061	Offenbach an der Queich	6 250	14000501	Boppard, St.	15 266
13307501	Bad Sobernheim, St.	6 436	13100070	Remagen, St.	16 177
13203050	Herdorf, St.	6 685	13700203	Bendorf, St.	16 715
33703020	Edenkoben, St.	6 702	13100077	Sinzig, St.	17 265
33903019	Gau-Algesheim, St.	6 713	33400501	Wörth am Rhein, St.	17 553
13702089	Polch, St.	6 741	33100003	Alzey, St.	17 693
33806016	Lambsheim	6 789	23503068	Konz, St.	17 771
13402010	Birkenfeld, St.	6 827	14100075	Lahnstein, gkSt.	17 835
33502004	Enkenbach-Alsenborn	6 945	33200002	Bad Dürkheim, St.	18 439
34004038	Rodalben, St.	6 957	23100134	Wittlich, St.	18 588
33804018	Maxdorf	6 979	13700068	Mayen, gkSt.	18 709
23101008	Bernkastel-Kues, St.	6 988	33800025	Schifferstadt, St.	19 690
33701501	Annweiler am Trifels, St.	6 997	20 000 bis unter 50 000 Einwohner		
33801006	Dannstadt-Schauernheim	7 004	33200025	Haßloch	20 157
23505118	Saarburg, St.	7 076	33400007	Germersheim, St.	20 335
13801003	Asbach	7 181	33900030	Ingelheim am Rhein, gkSt.	24 288
33808020	Neuhofen	7 208	33900005	Bingen am Rhein, gkSt.	24 682
33907049	Oppenheim, St.	7 283	13100007	Bad Neuenahr-Ahrweiler, St.	27 303
33902006	Bodenheim	7 308	13400045	Idar-Oberstein, gkSt.	28 142
33403012	Jockgrim	7 391	13700003	Andernach, gkSt.	29 294
23302026	Gerolstein, St.	7 504	32000000	Zweibrücken, krfr. St.	33 933
14305062	Ransbach-Baumbach, St.	7 519	31700000	Pirmasens, krfr. St.	40 052
33106058	Saulheim	7 524	31300000	Landau in der Pfalz, krfr. St.	44 796
33508038	Ramstein-Miesenbach, St.	7 527	31100000	Frankenthal (Pfalz), krfr. St.	47 988
23506125	Schweich, St.	7 571	13300006	Bad Kreuznach, gkSt.	49 091
33905027	Heidesheim am Rhein	7 573	31800000	Speyer, krfr. St.	49 878
33808001	Altrip	7 589	50 000 bis unter 100 000 Einwohner		
33501003	Bruchmühlbach-Miesau	7 703	31600000	Neustadt a. d. W., krfr. St.	52 606
33304039	Kirchheimbolanden, St.	7 753	13800045	Neuwied, gkSt.	63 916
14007144	Simmern/Hunsrück, St.	7 760	31900000	Worms, krfr. St.	81 294
33406025	Rülzheim	7 764	31200000	Kaiserslautern, krfr. St.	97 438
33106073	Wörrstadt, St.	7 823	100 000 und mehr Einwohner		
33702005	Bad Bergzabern, St.	7 919	21100000	Trier, krfr. St.	109 336
23301501	Daun, St.	7 943	11100000	Koblenz, krfr. St.	111 560
33907043	Nierstein, St.	8 064	31400000	Ludwigshafen a. Rh., krfr. St.	164 368
13208117	Wissen, St.	8 207	31500000	Mainz, krfr. St.	208 006
13300052	Kirn, St.	8 216			
13707226	Vallendar, St.	8 327			
33505022	Landstuhl, Sickingenstadt, St.	8 347			

T 3

Gemeinden in den Landkreisen am 30.6.2015 nach Größenklassen

Landkreis	Verbandsfreie Gemeinden	Verbandsgemeinden	Ortsgemeinden	Verbandsfreie Gemeinden und Ortsgemeinden mit einer Bevölkerung von ... Personen						
				unter 300	300 – 500	500 – 1 000	1 000 – 3 000	3 000 – 5 000	5 000 – 10 000	10 000 und mehr
Ahrweiler	4	4	70	27	11	17	13	1	1	4
Altenkirchen (Ww.)	-	8	119	34	20	34	22	3	6	-
Alzey-Worms	1	6	68	1	10	22	27	5	3	1
Bad Dürkheim	3	6	45	-	4	11	22	8	-	3
Bad Kreuznach	2	8	116	36	20	27	30	2	2	1
Bernkastel-Wittlich	2	4	105	36	19	23	25	-	2	2
Birkenfeld	1	4	95	35	33	20	4	2	1	1
Cochem-Zell	-	4	89	29	20	24	12	3	1	-
Donnersbergkreis	-	6	81	27	16	22	11	2	3	-
Eifelkreis Bitburg-Prüm	1	5	234	144	42	31	15	1	1	1
Germersheim	2	6	29	1	-	2	18	2	6	2
Kaiserslautern	-	7	50	2	6	11	19	7	5	-
Kusel	-	6	98	29	26	27	13	1	2	-
Mainz-Bingen	3	7	63	1	2	21	22	10	8	2
Mayen-Koblenz	3	7	84	13	14	17	26	7	6	4
Neuwied	1	8	61	2	7	15	25	6	6	1
Rhein-Hunsrück-Kreis	1	6	136	63	33	24	10	4	2	1
Rhein-Lahn-Kreis	1	7	136	44	42	24	21	3	1	2
Rhein-Pfalz-Kreis	5	5	20	-	-	1	6	5	9	4
Südliche Weinstraße	-	7	75	5	9	35	19	2	4	1
Südwestpfalz	-	7	84	8	18	28	23	6	1	-
Trier-Saarburg	-	7	104	16	15	26	41	2	3	1
Vulkaneifel	-	5	109	61	19	17	9	1	2	-
Westerwaldkreis	-	10	192	27	39	77	40	2	6	1
Rheinland-Pfalz	30	150	2 263	641	425	556	473	85	81	32

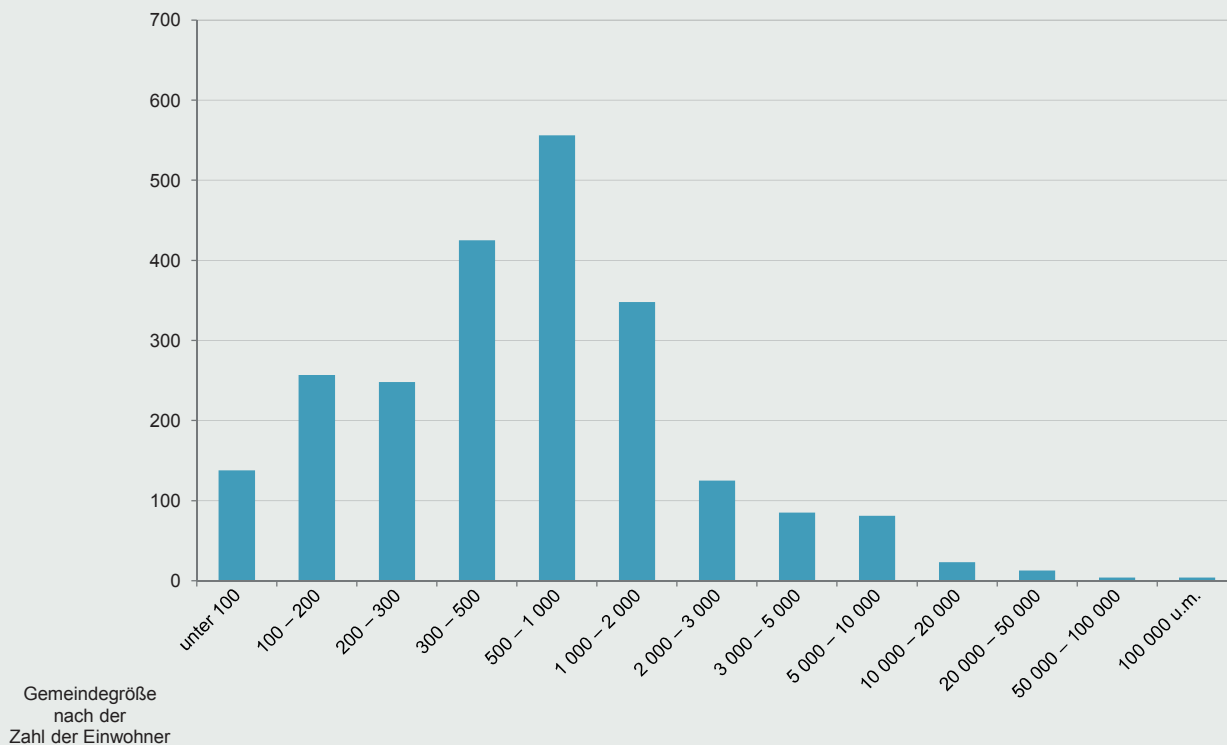
T 4

Gemeinden und Bevölkerung in Gemeinden am 30.6.2015 nach Größenklassen

Gemeindegröße von ... bis unter ... Einwohner	Gemeinden	Bevölkerung		
		insgesamt	männlich	weiblich
Unter 100	136	8 700	4 451	4 249
100 – 200	257	38 946	19 555	19 391
200 – 300	248	61 215	31 019	30 196
300 – 500	425	168 114	84 406	83 708
500 – 1 000	556	396 277	198 039	198 238
1 000 – 2 000	348	480 806	238 943	241 863
Unter 2 000	1 970	1 154 058	576 413	577 645
2 000 – 3 000	125	302 810	149 467	153 343
3 000 – 5 000	85	321 526	158 285	163 241
5 000 – 10 000	81	575 249	281 401	293 848
10 000 – 20 000	23	339 105	165 760	173 345
20 000 – 50 000	13	439 939	212 039	227 900
50 000 – 100 000	4	295 254	145 220	150 034
100 000 und mehr	4	593 270	289 508	303 762
2 000 und mehr	335	2 867 153	1 401 680	1 465 473
Insgesamt	2 305	4 021 211	1 978 093	2 043 118

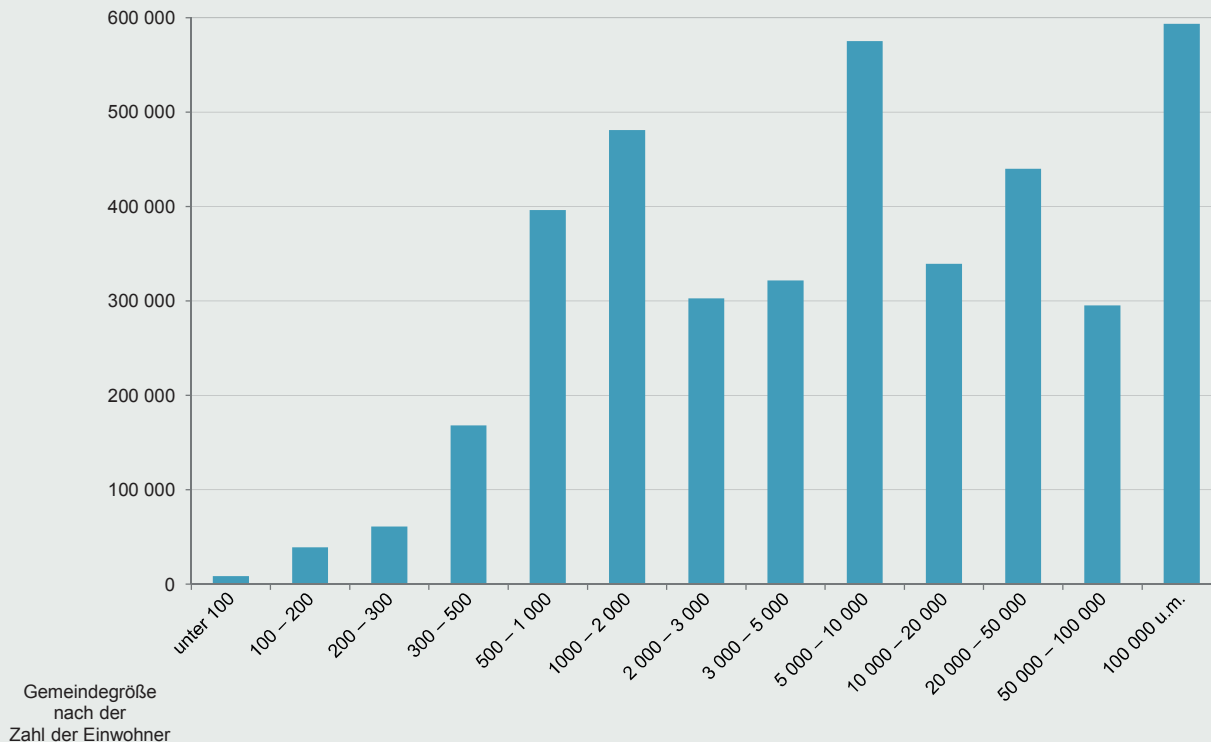
G 1 Gemeinden am 30.6.2015 nach Größenklassen

Zahl der Gemeinden



G 2 Bevölkerung in Gemeinden am 30.6.2015 nach Größenklassen

Einwohnerzahl



Landkreis (LK) Verbandsfreie Gemeinde Verbandsgemeinde (VG)	Bevölkerung			Landkreis (LK) Verbandsfreie Gemeinde Verbandsgemeinde (VG)	Bevölkerung		
	ins- gesamt	männ- lich	weib- lich		ins- gesamt	männ- lich	weib- lich
LK Ahrweiler	126 950	62 010	64 940	LK Birkenfeld	80 469	39 768	40 701
Bad Neuenahr-Ahrweiler, St.	27 303	12 655	14 648	Idar-Oberstein, gkSt.	28 142	13 763	14 379
Grafenschaft	10 899	5 483	5 416	VG Baumholder	9 374	4 623	4 751
Remagen, St.	16 177	7 928	8 249	VG Birkenfeld	19 983	9 997	9 986
Sinzig, St.	17 265	8 462	8 803	VG Herrstein	15 776	7 831	7 945
VG Adenau	13 096	6 519	6 577	VG Rhaunen	7 194	3 554	3 640
VG Altenahr	10 979	5 468	5 511				
VG Bad Breisig	13 059	6 363	6 696	LK Cochem-Zell	62 206	31 137	31 069
VG Brohltal	18 172	9 132	9 040	VG Cochem	19 990	10 057	9 933
				VG Kaisersesch	15 502	7 803	7 699
LK Altenkirchen (Ww.)	128 252	63 370	64 882	VG Ulmen	10 964	5 432	5 532
VG Altenkirchen (Ww.)	22 599	11 157	11 442	VG Zell (Mosel)	15 750	7 845	7 905
VG Betzdorf	15 105	7 383	7 722				
VG Herdorf-Daaden	17 618	8 736	8 882	LK Donnersbergkreis	74 930	36 981	37 949
VG Flammersfeld	11 935	5 910	6 025	VG Alsenz-Obermoschel	6 690	3 285	3 405
VG Gebhardshain	10 795	5 416	5 379	VG Eisenberg (Pfalz)	13 124	6 471	6 653
VG Hamm (Sieg)	12 390	6 111	6 279	VG Göllheim	11 789	5 836	5 953
VG Kirchen (Sieg)	23 015	11 395	11 620	VG Kirchheimbolanden	19 343	9 478	9 865
VG Wissen	14 795	7 262	7 533	VG Rockenhausen	10 994	5 422	5 572
				VG Winnweiler	12 990	6 489	6 501
LK Alzey-Worms	126 597	63 024	63 573				
Alzey, St.	17 693	8 646	9 047	LK Eifelkreis Bitburg-Prüm	96 692	48 364	48 328
VG Alzey-Land	24 797	12 432	12 365	Bitburg, St.	13 812	6 593	7 219
VG Eich	12 777	6 376	6 401	VG Arzfeld	9 468	4 768	4 700
VG Monsheim	10 277	5 081	5 196	VG Bitburger Land	24 966	12 630	12 336
VG Wöllstein	11 818	5 928	5 890	VG Prüm	21 326	10 751	10 575
VG Wonnegau	20 717	10 350	10 367	VG Speicher	8 231	4 059	4 172
VG Wörrstadt	28 518	14 211	14 307	VG Südeifel	18 889	9 563	9 326
LK Bad Dürkheim	131 542	64 355	67 187	LK Germersheim	126 401	62 817	63 584
Bad Dürkheim, St.	18 439	8 751	9 688	Germersheim, St.	20 335	10 164	10 171
Grünstadt, St.	13 039	6 360	6 679	Wörth am Rhein, St.	17 553	8 561	8 992
Haßloch	20 157	9 844	10 313	VG Bellheim	13 644	6 797	6 847
VG Deidesheim	11 786	5 800	5 986	VG Hagenbach	10 670	5 256	5 414
VG Freinsheim	15 442	7 510	7 932	VG Jockgrim	17 019	8 566	8 453
VG Grünstadt-Land	19 881	9 915	9 966	VG Kandel	16 035	7 996	8 039
VG Hettenleidelheim	10 548	5 272	5 276	VG Lingenfeld	16 454	8 206	8 248
VG Lambrecht (Pfalz)	12 254	6 026	6 228	VG Rülzheim	14 691	7 271	7 420
VG Wachenheim a. d. Weinstraße	9 996	4 877	5 119				
LK Bad Kreuznach	156 433	76 108	80 325	LK Kaiserslautern	104 572	51 321	53 251
Bad Kreuznach, gkSt.	49 091	23 145	25 946	VG Bruchmühlbach-Miesau	10 434	5 178	5 256
Kirn, St.	8 216	4 001	4 215	VG Enkenbach-Alsenborn	19 341	9 505	9 836
VG Bad Kreuznach	9 105	4 512	4 593	VG Kaiserslautern-Süd	10 642	5 271	5 371
VG Bad Münster a. Stein-Ebg.	7 241	3 611	3 630	VG Landstuhl	15 163	7 371	7 792
VG Bad Sobernheim	17 519	8 571	8 948	VG Otterbach-Otterberg	18 733	9 199	9 534
VG Kirn-Land	9 732	4 855	4 877	VG Ramstein-Miesenbach	16 528	8 080	8 448
VG Langenlonsheim	13 534	6 712	6 822	VG Weilerbach	13 731	6 717	7 014
VG Meisenheim	7 782	3 796	3 986				
VG Rüdesheim	24 966	12 375	12 591	LK Kusel	70 817	35 044	35 773
VG Stromberg	9 247	4 530	4 717	VG Altenglan	9 706	4 801	4 905
				VG Glan-Münchweiler	9 217	4 586	4 631
LK Bernkastel-Wittlich	111 334	55 340	55 994	VG Kusel	13 096	6 389	6 707
Morbach	10 488	5 271	5 217	VG Lauterecken-Wolfstein	18 840	9 356	9 484
Wittlich, St.	18 588	9 331	9 257	VG Schönenberg-Kübelberg	12 074	6 037	6 037
VG Bernkastel-Kues	27 759	13 721	14 038	VG Waldmohr	7 884	3 875	4 009
VG Thalfang am Erbeskopf	7 281	3 610	3 671				
VG Traben-Trarbach	17 611	8 707	8 904				
VG Wittlich-Land	29 607	14 700	14 907				

Landkreis (LK) Verbandsfreie Gemeinde Verbandsgemeinde (VG)	Bevölkerung			Landkreis (LK) Verbandsfreie Gemeinde Verbandsgemeinde (VG)	Bevölkerung		
	ins- gesamt	männ- lich	weib- lich		ins- gesamt	männ- lich	weib- lich
LK Mainz-Bingen	205 056	100 728	104 328	noch: LK Rhein-Pfalz-Kreis			
Bingen am Rhein, gkSt.	24 682	12 103	12 579	VG Maxdorf	12 645	6 167	6 478
Budenheim	8 507	4 168	4 339	VG Römerberg-Dudenhofen	21 105	10 456	10 649
Ingelheim am Rhein, gkSt.	24 288	11 875	12 413	VG Rheinauen	23 870	11 790	12 080
VG Bodenheim	19 395	9 535	9 860				
VG Gau-Algesheim	16 399	8 050	8 349	LK Südliche Weinstraße	110 045	54 370	55 675
VG Heidesheim am Rhein	10 083	5 026	5 057	VG Annweiler am Trifels	16 736	8 289	8 447
VG Nieder-Olm	32 093	15 748	16 345	VG Bad Bergzabern	23 975	11 814	12 161
VG Rhein-Nahe	14 916	7 280	7 636	VG Edenkoben	20 138	9 973	10 165
VG Rhein-Selz	40 416	19 842	20 574	VG Herxheim	14 866	7 283	7 583
VG Sprendlingen-Gensingen	14 277	7 101	7 176	VG Landau-Land	13 853	6 915	6 938
				VG Maikammer	8 104	4 013	4 091
				VG Offenbach an der Queich	12 373	6 083	6 290
LK Mayen-Koblenz	210 985	103 790	107 195				
Andernach, gkSt.	29 294	14 137	15 157	LK Südwestpfalz	96 301	47 537	48 764
Bendorf, St.	16 715	8 111	8 604	VG Dahrer Felsenland	14 520	7 201	7 319
Mayen, gkSt.	18 709	9 205	9 504	VG Hauenstein	8 682	4 239	4 443
VG Maifeld	24 292	12 039	12 253	VG Pirmasens-Land	12 361	6 048	6 313
VG Mendig	13 257	6 577	6 680	VG Rodalben	14 230	6 970	7 260
VG Pellenz	16 213	8 095	8 118	VG Thaleischweiler-Wallhalben	17 885	8 906	8 979
VG Rhein-Mosel	26 717	12 923	13 794	VG Waldfischbach-Burgalben	12 296	6 060	6 236
VG Vallendar	15 167	7 424	7 743	VG Zweibrücken-Land	16 327	8 113	8 214
VG Vordereifel	16 380	8 224	8 156				
VG Weißenthurm	34 241	17 055	17 186				
				LK Trier-Saarburg	145 747	71 776	73 971
LK Neuwied	179 694	88 160	91 534	VG Hermeskeil	14 561	7 092	7 469
Neuwied, gkSt.	63 916	31 086	32 830	VG Kell am See	9 328	4 687	4 641
VG Asbach	21 992	10 988	11 004	VG Konz	31 362	15 460	15 902
VG Bad Hönningen	11 781	5 778	6 003	VG Ruwer	18 078	8 864	9 214
VG Dierdorf	10 735	5 274	5 461	VG Saarburg	22 932	11 338	11 594
VG Linz am Rhein	18 160	8 900	9 260	VG Schweich a. d. Röm. Weinstr.	27 536	13 433	14 103
VG Puderbach	14 523	7 196	7 327	VG Trier-Land	21 950	10 902	11 048
VG Rengsdorf	16 489	8 147	8 342				
VG Unkel	13 067	6 362	6 705	LK Vulkaneifel	60 712	30 288	30 424
VG Waldbreitbach	9 031	4 429	4 602	VG Daun	22 758	11 314	11 444
				VG Gerolstein	13 510	6 679	6 831
LK Rhein-Hunsrück-Kreis	102 230	50 686	51 544	VG Hillesheim	8 790	4 372	4 418
Boppard, St.	15 266	7 427	7 839	VG Kelberg	7 143	3 613	3 530
VG Emmelshausen	14 529	7 288	7 241	VG Obere Kyll	8 511	4 310	4 201
VG Kastellaun	15 611	7 787	7 824				
VG Kirchberg (Hunsrück)	19 727	9 822	9 905	LK Westerwaldkreis	199 371	98 901	100 470
VG Rheinböllen	10 153	5 051	5 102	VG Bad Marienberg (Ww.)	19 289	9 723	9 566
VG Sankt Goar-Oberwesel	8 854	4 357	4 497	VG Hachenburg	23 735	11 763	11 972
VG Simmern/Hunsrück	18 090	8 954	9 136	VG Höhr-Grenzhausen	13 631	6 649	6 982
				VG Montabaur	38 553	19 060	19 493
LK Rhein-Lahn-Kreis	121 748	60 119	61 629	VG Ransbach-Baumbach	14 701	7 264	7 437
Lahnstein, gkSt.	17 835	8 573	9 262	VG Rennerod	16 802	8 448	8 354
VG Bad Ems	16 336	7 870	8 466	VG Selters (Ww.)	16 222	8 120	8 102
VG Diez	24 900	12 495	12 405	VG Wallmerod	14 702	7 324	7 378
VG Hahnstätten	9 496	4 738	4 758	VG Westerburg	22 641	11 225	11 416
VG Katzenelnbogen	9 202	4 534	4 668	VG Würges	19 095	9 325	9 770
VG Loreley	16 792	8 384	8 408				
VG Nassau	11 211	5 572	5 639	Bevölkerung in Rheinland-Pfalz			
VG Nastätten	15 976	7 953	8 023	verbandsfreien Gemeinden	590 209	286 751	303 458
				Verbandsgemeinden	2 389 747	1 183 347	1 206 400
LK Rhein-Pfalz-Kreis	150 872	74 104	76 768				
Bobenheim-Roxheim	9 982	4 897	5 085				
Böhl-Iggelheim	10 153	4 903	5 250				
Limburgerhof	11 367	5 446	5 921				
Mutterstadt	12 608	6 116	6 492				
Schifferstadt, St.	19 690	9 746	9 944				
VG Dannstadt-Schauernheim	13 113	6 496	6 617				
VG Lambsheim-Heßheim	16 339	8 087	8 252				

Landkreis (LK) Verbandsgemeinde (VG) Gemeinde	Schlüssel- nummer	Bevölkerung am 30.6.2015		Veränderung im 1. Halbjahr 2015					Bevölkerungszu- bzw. -abnahme (-)	%
		insgesamt	weiblich	Ge- borene	Ge- storbene	Zuge- zogene	Fortge- zogene			

Kreisfreie Städte

Frankenthal (Pfalz), St.	311	47 988	24 753	213	287	1 774	1 441	264	0,6
Kaiserslautern, St.	312	97 438	48 541	407	610	3 558	3 309	56	0,1
Koblenz, St.	111	111 560	57 796	442	694	4 020	3 644	126	0,1
Landau i. d. Pf., St.	313	44 796	23 627	179	256	1 975	1 572	331	0,7
Ludwigshafen a. Rh., St.	314	164 368	82 886	817	863	5 862	5 340	536	0,3
Mainz, St.	315	208 006	107 320	949	928	7 831	6 891	1 015	0,5
Neustadt a. d. Weinstr., St.	316	52 606	27 184	197	344	1 527	1 350	42	0,1
Pirmasens, St.	317	40 052	20 741	156	336	1 138	959	6	0,0
Speyer, St.	318	49 878	25 888	171	319	1 475	1 313	23	0,0
Trier, St.	211	109 336	55 760	471	582	13 746	12 787	864	0,8
Worms, St.	319	81 294	41 479	374	472	2 777	2 401	284	0,4
Zweibrücken, St.	320	33 933	17 285	118	215	951	929	-78	-0,2

Landkreise

LK Ahrweiler	131	126 950	64 940	414	846	4 679	3 942	307	0,2
Bad Neuenahr-Ahrweiler, St.	007	27 303	14 648	82	211	989	695	168	0,6
Grafschaft	090	10 899	5 416	37	40	393	347	42	0,4
Remagen, St.	070	16 177	8 249	61	116	674	550	74	0,5
Sinzig, St.	077	17 265	8 803	53	120	551	445	39	0,2
VG Adenau	01	13 096	6 577	38	83	485	500	-61	-0,5
Adenau, St.	001	2 878	1 496	6	16	154	149	-5	-0,2
Antweiler	004	519	251	1	2	27	19	7	1,4
Aremberg	005	224	104	-	1	3	4	-2	-0,9
Barweiler	008	403	199	1	1	23	24	-1	-0,2
Bauler	009	67	30	-	3	3	-	-	-
Dankerath	015	74	33	-	1	4	4	-1	-1,3
Dorsel	018	192	101	1	3	1	3	-4	-2,0
Dümpelfeld	501	573	295	1	2	12	17	-6	-1,0
Eichenbach	021	75	38	-	-	3	3	-	-
Fuchshofen	022	96	49	-	-	4	5	-1	-1,0
Harscheid	026	134	69	-	2	8	11	-5	-3,6
Herschbroich	028	264	130	-	3	8	8	-3	-1,1
Hoffeld	030	290	137	-	1	9	8	-1	-0,3
Honerath	032	162	79	2	-	-	6	-4	-2,4
Hümmel	033	477	216	1	2	4	14	-11	-2,3
Insul	034	489	262	1	3	5	10	-7	-1,4
Kaltenborn	037	354	172	1	3	12	12	-2	-0,6
Kottenborn	042	177	89	2	1	5	7	-1	-0,6
Leimbach	044	475	244	3	4	14	15	-2	-0,4
Meuspath	050	142	65	-	1	5	2	2	1,4
Müllenbach	051	472	230	2	2	17	15	2	0,4
Müsch	052	203	110	-	-	14	5	9	4,6
Nürburg	058	172	80	-	3	12	10	-1	-0,6
Ohlenhard	062	150	73	-	-	3	1	2	1,4
Pomster	065	153	81	-	1	6	2	3	2,0
Quiddelbach	066	251	124	1	4	6	11	-8	-3,1
Reifferscheid	069	495	246	1	4	12	18	-9	-1,8
Rodder	072	241	114	1	2	12	12	-1	-0,4
Schuld	074	693	357	2	6	20	29	-13	-1,8
Senscheid	075	92	44	-	-	6	3	3	3,4
Sierscheid	076	86	39	1	1	2	-	2	2,4
Trierscheid	079	68	37	-	1	2	-	1	1,5
Wershofen	082	879	449	5	2	14	26	-9	-1,0
Wiesemscheid	083	256	116	2	3	13	15	-3	-1,2
Wimbach	084	456	231	-	2	27	21	4	0,9

Landkreis (LK) Verbandsgemeinde (VG) Gemeinde	Schlüssel- nummer	Bevölkerung am 30.6.2015		Veränderung im 1. Halbjahr 2015					Bevölkerungszu- bzw. -abnahme (-)	%
		insgesamt	weiblich	Ge- borene	Ge- storbene	Zuge- zogene	Fortge- zogene			
								Anzahl		
noch: LK Ahrweiler										
	131									
Winnerath	085	194	98	2	-	10	2	10	5,4	
Wirft	086	170	89	1	3	5	9	-6	-3,4	
VG Altenahr	02	10 979	5 511	24	59	396	370	-13	-0,1	
Ahrbrück	002	1 173	586	4	6	32	24	5	0,4	
Altenahr	003	1 866	956	6	20	120	81	22	1,2	
Berg	011	1 285	617	5	6	50	52	-3	-0,2	
Dernau	017	1 733	880	3	12	46	62	-25	-1,4	
Heckenbach	027	254	124	-	-	7	4	3	1,2	
Hönningen	029	1 061	543	1	3	16	25	-11	-1,0	
Kalenborn	036	668	344	1	-	27	18	10	1,5	
Kesseling	039	591	295	-	2	21	22	-3	-0,5	
Kirchsahr	040	367	182	-	1	8	8	-1	-0,3	
Lind	047	521	259	1	3	4	13	-11	-2,1	
Mayschoß	049	899	438	1	3	42	36	4	0,4	
Rech	068	561	287	2	3	23	25	-3	-0,5	
VG Bad Breisig	03	13 059	6 696	52	86	579	466	78	0,6	
Bad Breisig, St.	006	9 157	4 742	36	63	443	325	91	1,0	
Brohl-Lützing	014	2 420	1 210	14	18	90	100	-15	-0,6	
Gönnersdorf	025	626	322	1	2	8	17	-10	-1,6	
Waldorf	081	856	422	1	3	38	24	12	1,4	
VG Brohlthal	04	18 172	9 040	67	131	612	569	-20	-0,1	
Brenk	201	177	86	2	-	4	3	3	1,7	
Burgbrohl	202	3 114	1 552	10	33	135	131	-19	-0,6	
Dedenbach	016	446	226	2	2	8	10	-2	-0,4	
Galenberg	204	199	88	-	1	2	6	-5	-2,5	
Glees	205	602	286	2	5	10	20	-13	-2,1	
Hohenleimbach	206	351	180	2	4	20	15	3	0,9	
Kempenich	502	1 867	937	5	12	47	36	4	0,2	
Königsfeld	041	668	337	4	4	35	20	15	2,3	
Niederdürenbach	054	949	467	3	5	28	21	6	0,6	
Niederzissen	055	2 700	1 381	14	18	98	85	9	0,3	
Oberdürenbach	059	621	310	2	1	23	26	-2	-0,3	
Oberzissen	060	1 077	534	2	6	26	33	-11	-1,0	
Schalkenbach	073	826	406	3	4	35	21	13	1,6	
Spessart	208	763	351	2	4	27	9	16	2,1	
Wassenach	209	1 170	586	3	7	31	30	-3	-0,3	
Wehr	210	1 156	571	6	6	55	66	-11	-0,9	
Weibern	211	1 486	742	5	19	28	37	-23	-1,5	
LK Altenkirchen (Ww.)	132	128 252	64 882	500	822	4 584	4 246	24	0,0	
VG Altenkirchen (Ww.)	01	22 599	11 442	96	145	1 054	861	145	0,6	
Almersbach	001	395	204	2	2	7	14	-7	-1,7	
Altenkirchen (Ww.), St.	501	6 220	3 247	27	54	330	245	58	0,9	
Bachenberg	004	104	52	-	-	3	2	1	1,0	
Berod bei Hachenburg	201	568	285	4	3	15	16	-	-	
Birnbach	009	617	309	5	3	23	26	-1	-0,2	
Busenhausen	017	348	175	2	3	18	9	8	2,4	
Eichelhardt	022	486	243	2	2	24	15	9	1,9	
Ersfeld	027	67	37	1	-	9	6	4	6,3	
Fiersbach	031	251	120	1	-	10	12	-1	-0,4	
Fluterschen	033	644	323	2	8	22	29	-13	-2,0	
Forstmehren	035	146	72	-	2	11	7	2	1,4	
Gieleroth	040	637	311	1	3	17	19	-4	-0,6	
Hasselbach	046	299	147	-	3	16	19	-6	-2,0	
Helmenzen	047	857	421	5	2	50	28	25	3,0	
Helmeroth	048	180	95	-	2	13	2	9	5,3	

Landkreis (LK) Verbandsgemeinde (VG) Gemeinde	Schlüssel- nummer	Bevölkerung am 30.6.2015		Veränderung im 1. Halbjahr 2015					Bevölkerungszu- bzw. -abnahme (-)	%
		insgesamt	weiblich	Ge- borene	Ge- storbene	Zuge- zogene	Fortge- zogene			
								Anzahl		
noch: LK Altenkirchen (Ww.) 132										
Hemmelzen	049	248	104	-	1	17	18	-1	-0,4	
Heupelzen	051	258	128	-	-	3	11	-8	-3,0	
Hilgenroth	052	300	152	2	1	8	6	3	1,0	
Hirz-Maulsbach	053	325	168	1	3	9	7	-	-	
Idelberg	056	58	28	-	1	2	1	-	-	
Ingelbach	057	535	270	2	1	19	13	7	1,3	
Isert	058	145	63	-	-	19	13	6	4,3	
Kettenhausen	061	271	133	3	2	8	8	1	0,4	
Kircheib	062	524	255	2	3	33	28	4	0,8	
Kraam	064	174	84	1	-	5	5	1	0,6	
Mammelzen	067	1 071	548	6	6	45	45	-	-	
Mehren	069	474	253	-	12	20	22	-14	-2,9	
Michelbach (Ww.)	070	533	266	1	3	29	20	7	1,3	
Neitersen	074	778	390	-	2	34	5	27	3,6	
Obererbach (Ww.)	081	571	282	6	-	24	8	22	4,0	
Oberirsen	082	622	312	2	3	36	42	-7	-1,1	
Oberwambach	086	411	200	1	3	16	13	1	0,2	
Ölsen	087	90	42	3	-	-	4	-1	-1,1	
Racksen	092	141	70	-	1	2	3	-2	-1,4	
Rettersen	094	371	180	-	1	17	17	-1	-0,3	
Schöneberg	099	402	197	5	1	29	12	21	5,5	
Sörth	106	213	119	1	2	4	24	-21	-9,0	
Stürzelbach	109	251	126	-	-	7	4	3	1,2	
Volkerzen	110	83	43	-	-	12	3	9	12,2	
Werkhausen	114	239	120	-	1	12	9	2	0,8	
Weyerbusch	115	1 328	694	6	9	70	56	11	0,8	
Wölmersen	118	364	174	2	2	6	15	-9	-2,4	
VG Betzdorf	02	15 105	7 722	61	85	537	525	-7	-0,0	
Alsdorf	002	1 469	745	4	6	44	50	-8	-0,5	
Betzdorf, St.	006	9 914	5 072	45	60	380	380	-10	-0,1	
Grünebach	042	519	257	2	3	13	13	-1	-0,2	
Scheuerfeld	098	2 031	1 049	6	9	76	58	15	0,7	
Wallmenroth	111	1 172	599	4	7	24	24	-3	-0,3	
VG Flammersfeld	04	11 935	6 025	35	95	528	447	23	0,2	
Berzhausen	005	197	108	-	-	18	11	7	3,7	
Bürdenbach	015	608	294	2	2	31	17	14	2,4	
Burglahr	016	485	251	-	2	16	12	2	0,4	
Eichen	023	589	297	-	4	59	26	30	5,4	
Eulenberg	029	53	23	-	1	2	1	-	-	
Flammersfeld	032	1 298	677	5	13	64	65	-9	-0,7	
Giershausen	041	107	48	1	1	3	1	2	1,9	
Güllesheim	043	687	345	2	5	21	16	2	0,3	
Horhausen (Ww.)	055	1 900	979	5	15	70	70	-10	-0,5	
Kescheid	060	131	61	1	1	1	1	-	-	
Krunkel	065	612	309	2	3	20	30	-11	-1,8	
Niedersteinebach	078	200	119	-	11	16	9	-4	-2,0	
Oberlahr	083	725	364	1	4	19	22	-6	-0,8	
Obernau	084	196	94	-	2	15	17	-4	-2,0	
Obersteinebach	085	235	112	1	3	13	7	4	1,7	
Orfgen	088	222	120	1	1	3	3	-	-	
Peterslahr	089	286	148	1	2	17	14	2	0,7	
Pleckhausen	090	733	370	2	3	21	25	-5	-0,7	
Reiferscheid	093	441	207	1	4	23	11	9	2,1	
Rott	097	334	171	1	3	9	24	-16	-4,6	
Schürdt	100	270	135	1	3	10	8	-	-	
Seelbach (Ww.)	103	316	153	-	1	7	8	-2	-0,6	
Seifen	104	130	69	-	3	10	2	5	4,0	
Walterschen	112	142	69	-	-	8	6	2	1,4	
Willroth	116	898	423	7	6	45	32	14	1,6	

Landkreis (LK) Verbandsgemeinde (VG) Gemeinde	Schlüssel- nummer	Bevölkerung am 30.6.2015		Veränderung im 1. Halbjahr 2015					Bevölkerungszu- bzw. -abnahme (-)	%
		insgesamt	weiblich	Ge- borene	Ge- storbene	Zuge- zogene	Fortge- zogene			
								Anzahl		
noch: LK Altenkirchen (Ww.) 132										
Ziegenhain	119	140	79	1	2	7	9	-3	-2,1	
VG Gebhardshain	05	10 795	5 379	40	61	323	319	-15	-0,1	
Dickendorf	020	361	178	2	1	18	5	14	4,0	
Elben	024	335	169	1	1	5	8	-3	-0,9	
Elkenroth	025	1 845	920	7	5	69	68	3	0,2	
Fensdorf	030	397	195	1	3	6	7	-3	-0,8	
Gebhardshain	039	1 911	975	5	19	58	54	-9	-0,5	
Kausen	059	758	369	3	8	16	23	-12	-1,6	
Malberg	066	976	485	4	3	27	24	4	0,4	
Molzshain	071	542	256	2	3	15	8	6	1,1	
Nauroth	073	1 101	556	5	6	44	42	1	0,1	
Rosenheim (LK Altenkirchen)	095	755	383	2	4	16	19	-4	-0,5	
Steinebach/Sieg	107	1 240	596	6	7	36	42	-7	-0,6	
Steineroth	108	574	297	2	1	13	19	-5	-0,9	
VG Hamm (Sieg)	06	12 390	6 279	69	80	483	492	-18	-0,1	
Birkenbeul	007	447	224	1	7	22	11	5	1,1	
Bitzen	010	733	369	4	2	19	26	-5	-0,7	
Breitscheidt	013	972	508	7	9	55	41	13	1,4	
Bruchertseifen	014	745	361	4	1	37	31	9	1,2	
Etzbach	028	1 313	629	5	4	44	39	6	0,5	
Forst	034	567	298	3	3	27	27	-	-	
Fürthen	038	1 144	573	5	8	49	51	-5	-0,4	
Hamm (Sieg)	044	3 278	1 701	20	32	107	159	-63	-1,9	
Niederirsen	077	111	59	-	2	9	3	4	3,7	
Pracht	091	1 488	748	8	8	58	48	10	0,7	
Roth	096	1 461	737	12	4	49	53	4	0,3	
Seelbach bei Hamm (Sieg)	102	131	72	-	-	7	3	4	3,1	
VG Herdorf-Daaden	03	17 618	8 882	67	109	421	474	-97	-0,5	
Daaden	018	4 182	2 131	12	17	96	133	-42	-1,0	
Derschen	019	1 001	464	1	5	29	47	-22	-2,2	
Emmerzhausen	026	659	336	-	1	12	17	-6	-0,9	
Friedewald	036	1 084	540	6	6	30	37	-7	-0,6	
Herdorf, St.	050	6 685	3 404	35	58	149	152	-28	-0,4	
Mauden	068	101	53	1	2	1	-	-	-	
Niederdreisbach	075	903	453	4	4	16	23	-7	-0,8	
Nisterberg	079	342	177	1	2	6	4	1	0,3	
Schutzbach	101	379	181	2	3	23	8	14	3,8	
Weitefeld	113	2 282	1 143	5	11	59	53	-	-	
VG Kirchen (Sieg)	07	23 015	11 620	79	153	713	729	-90	-0,4	
Brachbach	012	2 331	1 170	7	6	50	70	-19	-0,8	
Friesenhagen	037	1 559	768	7	17	39	34	-5	-0,3	
Harbach	045	535	264	1	1	20	26	-6	-1,1	
Kirchen (Sieg), St.	063	8 575	4 355	25	55	313	267	16	0,2	
Mudersbach	072	5 736	2 880	21	38	185	220	-52	-0,9	
Niederfischbach	076	4 279	2 183	18	36	106	112	-24	-0,6	
VG Wissen	08	14 795	7 533	53	94	525	399	83	0,6	
Birken-Honigssessen	008	2 448	1 247	9	11	97	68	27	1,1	
Hövels	054	551	281	2	6	11	23	-16	-2,8	
Katzwinkel (Sieg)	080	1 816	928	5	12	64	46	10	0,6	
Mittelhof	011	999	497	4	4	31	44	-13	-1,3	
Selbach (Sieg)	105	774	373	2	3	17	12	4	0,5	
Wissen, St.	117	8 207	4 207	31	58	305	206	71	0,9	

Landkreis (LK) Verbandsgemeinde (VG) Gemeinde	Schlüssel- nummer	Bevölkerung am 30.6.2015		Veränderung im 1. Halbjahr 2015					
		insgesamt	weiblich	Ge- borene	Ge- storbene	Zuge- zogene	Fortge- zogene	Bevölkerungszu- bzw. -abnahme (-)	
LK Alzey-Worms	331	126 597	63 573	490	682	4 850	4 067	599	0,5
Alzey, St.	003	17 693	9 047	64	107	782	568	174	1,0
VG Alzey-Land	01	24 797	12 365	95	107	892	810	72	0,3
Albig	001	1 633	822	4	8	46	37	5	0,3
Bechenheim	005	416	206	2	2	12	22	-10	-2,3
Bechtolsheim	007	1 633	810	11	8	57	64	-4	-0,2
Bernersheim vor der Höhe	008	386	204	2	4	11	5	4	1,0
Biebelnheim	010	649	320	4	1	11	22	-8	-1,2
Bornheim	012	947	383	4	3	79	98	-18	-1,9
Dintesheim	014	157	78	-	-	2	6	-4	-2,5
Eppelsheim	020	1 288	652	10	8	47	36	13	1,0
Erbes-Büdesheim	021	1 378	703	6	6	51	57	-6	-0,4
Esselborn	022	383	191	-	2	11	4	5	1,3
Flomborn	024	1 006	509	2	2	41	41	1	0,1
Flonheim	025	2 707	1 354	6	9	107	88	17	0,6
Framersheim	026	1 599	803	10	13	44	51	-10	-0,6
Freimersheim	027	694	327	2	2	30	24	6	0,9
Gau-Heppenheim	031	514	268	2	4	11	17	-8	-1,5
Gau-Odernheim	032	3 832	1 924	14	11	119	105	17	0,4
Kettenheim	042	304	142	-	1	17	5	11	3,8
Lonsheim	043	592	301	1	6	21	7	9	1,5
Mauchenheim	044	1 009	514	4	4	56	28	28	2,9
Nack	050	623	311	2	5	25	14	8	1,3
Nieder-Wiesen	051	614	323	1	3	29	13	14	2,3
Ober-Flörsheim	052	1 205	610	3	1	41	36	7	0,6
Offenheim	053	634	308	2	1	18	20	-1	-0,2
Wahlheim	067	594	302	3	3	6	10	-4	-0,7
VG Eich	02	12 777	6 401	48	80	431	382	16	0,1
Alsheim	002	2 664	1 368	8	14	101	86	8	0,3
Eich	018	3 423	1 747	16	29	127	102	12	0,4
Gimbsheim	034	2 999	1 463	11	19	97	86	3	0,1
Hamm am Rhein	038	2 085	1 021	3	11	57	61	-12	-0,6
Mettenheim	045	1 606	802	10	7	49	47	5	0,3
VG Monsheim	03	10 277	5 196	45	64	364	353	-7	-0,1
Flörsheim-Dalsheim	023	3 017	1 556	8	33	102	68	10	0,3
Hohen-Sülzen	041	662	333	7	1	22	17	11	1,7
Mölsheim	046	579	284	1	3	16	18	-4	-0,7
Monsheim	048	2 475	1 288	14	11	74	104	-27	-1,1
Mörstadt	047	965	467	5	4	38	36	3	0,3
Offstein	054	1 884	929	9	6	92	95	-	-
Wachenheim	066	695	339	1	6	20	15	-	-
VG Wöllstein	05	11 818	5 890	50	60	410	425	-24	-0,2
Eckelsheim	017	427	226	-	1	18	22	-5	-1,2
Gau-Bickelheim	030	2 037	1 027	9	6	68	66	5	0,2
Gumbsheim	035	613	300	2	3	27	30	-4	-0,6
Siefersheim	060	1 230	626	3	8	22	33	-15	-1,2
Stein-Bockenheim	062	651	345	3	4	43	32	10	1,6
Wendelsheim	070	1 396	707	10	8	29	39	-8	-0,6
Wöllstein	072	4 572	2 208	18	23	160	177	-22	-0,5
Wonsheim	075	892	451	5	7	43	26	15	1,7
VG Wonnegau	07	20 717	10 367	78	133	744	562	128	0,6
Bechtheim	006	1 834	904	4	8	83	53	26	1,4
Bernersheim	009	323	156	1	3	9	11	-4	-1,2
Dittelsheim-Heßloch	015	2 152	1 046	7	5	85	67	20	0,9
Frettenheim	028	322	158	-	-	13	8	5	1,6
Gundersheim	036	1 580	771	6	12	53	53	-6	-0,4

Landkreis (LK) Verbandsgemeinde (VG) Gemeinde	Schlüssel- nummer	Bevölkerung am 30.6.2015		Veränderung im 1. Halbjahr 2015						
		insgesamt	weiblich	Ge- borene	Ge- storbene	Zuge- zogene	Fortge- zogene	Bevölkerungszu- bzw. -abnahme (-)		
										Anzahl
noch: LK Alzey-Worms										
	331									
Gundheim	037	910	471	3	5	17	20	-4	-0,4	
Hangen-Weisheim	039	455	227	1	1	21	8	13	2,9	
Hochborn	011	400	197	-	1	5	16	-12	-2,9	
Monzernheim	049	605	290	2	2	35	11	24	4,1	
Osthofen, St.	055	8 933	4 528	46	79	299	216	50	0,6	
Westhofen	071	3 203	1 619	8	17	124	99	16	0,5	
VG Wörrstadt	06	28 518	14 307	110	131	1 227	967	240	0,8	
Armsheim	004	2 529	1 270	11	9	70	104	-32	-1,2	
Ensheim	019	467	229	2	1	14	6	9	2,0	
Gabsheim	029	747	377	4	2	31	17	16	2,2	
Gau-Weinheim	033	597	288	4	5	13	12	-	-	
Partenheim	056	1 559	760	5	7	80	50	28	1,8	
Saulheim	058	7 524	3 759	37	27	362	244	129	1,7	
Schornsheim	059	1 578	787	5	9	68	66	-2	-0,1	
Spiesheim	061	942	479	-	4	25	23	-2	-0,2	
Sulzheim	063	1 059	516	4	3	39	26	14	1,3	
Udenheim	064	1 393	700	2	5	42	47	-8	-0,6	
Vendersheim	065	577	301	2	3	18	21	-4	-0,7	
Wallertheim	068	1 723	852	6	10	62	69	-11	-0,6	
Wörrstadt, St.	073	7 823	3 989	28	46	403	282	103	1,3	
LK Bad Dürkheim	332	131 542	67 187	437	847	4 487	4 054	12	0,0	
Bad Dürkheim, St.	002	18 439	9 688	69	110	675	614	25	0,1	
Grünstadt, St.	024	13 039	6 679	44	92	509	389	72	0,6	
Haßloch	025	20 157	10 313	78	133	576	488	34	0,2	
VG Deidesheim	01	11 786	5 986	44	74	415	361	25	0,2	
Deidesheim, St.	009	3 770	1 956	14	32	175	109	48	1,3	
Forst an der Weinstraße	017	821	417	6	4	33	31	4	0,5	
Meckenheim	035	3 382	1 714	12	17	100	114	-18	-0,5	
Niederkirchen bei Deidesheim	039	2 350	1 175	7	13	66	69	-9	-0,4	
Ruppertsberg	043	1 463	724	5	8	41	38	-	-	
VG Freinsheim	02	15 442	7 932	54	102	492	434	9	0,1	
Bobenheim am Berg	005	818	415	2	8	20	28	-14	-1,7	
Dackenheim	008	456	225	2	4	17	12	3	0,7	
Erpolzheim	015	1 338	683	9	6	34	43	-6	-0,4	
Freinsheim, St.	019	4 964	2 590	15	41	173	159	-12	-0,2	
Herxheim am Berg	026	739	364	3	2	25	24	2	0,3	
Kallstadt	028	1 227	619	1	8	27	31	-12	-1,0	
Weisenheim am Berg	049	1 715	876	8	5	77	35	45	2,7	
Weisenheim am Sand	050	4 185	2 160	14	28	119	102	3	0,1	
VG Grünstadt-Land	03	19 881	9 966	61	103	689	640	7	0,0	
Battenberg (Pfalz)	003	399	201	-	3	7	8	-4	-1,0	
Bissersheim	004	446	233	1	3	10	11	-3	-0,7	
Bockenheim an der Weinstraße	006	2 158	1 084	6	4	74	65	11	0,5	
Dirmstein	010	2 921	1 488	5	17	86	96	-22	-0,7	
Ebertsheim	012	1 242	619	3	6	40	37	-	-	
Gerolsheim	021	1 745	868	9	7	73	67	8	0,5	
Großkarlbach	023	1 102	558	4	6	36	60	-26	-2,3	
Kindenheim	029	1 017	500	2	4	23	19	2	0,2	
Kirchheim an der Weinstraße	030	1 877	921	10	7	69	49	22	1,2	
Kleinkarlbach	031	877	437	2	4	32	29	1	0,1	
Laumersheim	033	888	444	2	4	18	21	-5	-0,6	
Mertesheim	036	407	197	2	2	24	15	9	2,3	
Neuleiningen	038	809	417	5	2	28	30	1	0,1	
Obersülzen	040	621	297	-	-	36	23	13	2,1	

Landkreis (LK) Verbandsgemeinde (VG) Gemeinde	Schlüssel- nummer	Bevölkerung am 30.6.2015		Veränderung im 1. Halbjahr 2015					Bevölkerungszu- bzw. -abnahme (-)	%
		insgesamt	weiblich	Ge- borene	Ge- storbene	Zuge- zogene	Fortge- zogene			
								Anzahl		
noch: LK Bad Dürkheim	332									
Obrigheim (Pfalz)	041	2 608	1 339	8	29	100	86	-6	-0,2	
Quirnheim	042	764	363	2	5	33	24	6	0,8	
VG Hettenleidelheim	04	10 548	5 276	23	72	372	353	-31	-0,3	
Altleiningen	001	1 736	875	7	11	64	57	3	0,2	
Carlsberg	007	3 383	1 663	2	21	144	117	8	0,2	
Hettenleidelheim	027	3 039	1 544	10	23	101	96	-7	-0,2	
Tiefenthal	044	837	427	1	2	25	29	-6	-0,7	
Wattenheim	047	1 553	767	3	15	38	54	-29	-1,8	
VG Lambrecht (Pfalz)	05	12 254	6 228	38	95	439	479	-98	-0,8	
Elmstein	014	2 360	1 175	2	19	74	102	-45	-1,9	
Esthal	016	1 383	678	3	9	26	36	-16	-1,1	
Frankeneck	018	812	405	2	5	34	44	-13	-1,6	
Lambrecht (Pfalz), St.	032	3 981	2 053	16	41	180	165	-11	-0,3	
Lindenberg	034	1 094	561	3	11	38	36	-6	-0,5	
Neidenfels	037	838	427	6	3	25	32	-4	-0,5	
Weidenthal	048	1 786	929	6	7	62	64	-3	-0,2	
VG Wachenheim an der Weinstraße	06	9 996	5 119	26	66	320	296	-31	-0,3	
Ellerstadt	013	2 393	1 207	7	14	81	91	-22	-0,9	
Friedelsheim	020	1 438	723	3	11	41	37	-4	-0,3	
Gönnheim	022	1 516	788	5	6	51	38	8	0,5	
Wachenheim a. d. W., St.	046	4 649	2 401	11	35	147	130	-13	-0,3	
LK Bad Kreuznach	133	156 433	80 325	545	957	5 690	4 800	489	0,3	
Bad Kreuznach, gkSt.	006	49 091	25 946	195	343	1 848	1 433	278	0,6	
Kirn, St.	052	8 216	4 215	26	70	331	256	32	0,4	
VG Bad Kreuznach	01	9 105	4 593	34	42	288	246	34	0,4	
Biebelsheim	012	635	326	-	1	11	23	-13	-2,0	
Frei-Laubersheim	031	1 025	518	2	4	24	36	-14	-1,3	
Fürfeld	032	1 550	802	8	9	54	46	7	0,5	
Hackenheim	037	2 102	1 058	6	10	71	48	19	0,9	
Neu-Bamberg	069	916	461	1	6	19	20	-6	-0,7	
Pfaffen-Schwabenheim	078	1 304	637	7	5	64	39	27	2,1	
Pleittersheim	080	329	162	2	1	8	4	5	1,5	
Tiefenthal	104	123	60	1	1	1	4	-3	-2,4	
Volxheim	106	1 121	569	7	5	36	26	12	1,1	
VG Bad Münster am Stein-Ebg.	02	7 241	3 630	30	29	251	252	-	-	
Altenbamberg	003	722	371	-	2	32	34	-4	-0,6	
Duchroth	027	540	281	3	1	7	15	-6	-1,1	
Feilbingert	030	1 598	789	7	5	47	37	12	0,8	
Hallgarten	039	778	381	3	3	17	31	-14	-1,8	
Hochstätten	045	616	302	5	2	35	28	10	1,7	
Niederhausen	070	548	270	3	5	34	25	7	1,3	
Norheim	071	1 514	767	8	6	43	42	3	0,2	
Oberhausen an der Nahe	074	366	178	-	4	24	25	-5	-1,3	
Traisen	105	559	291	1	1	12	15	-3	-0,5	
VG Bad Sobernheim	07	17 519	8 948	66	109	564	497	24	0,1	
Auen	005	183	94	-	-	7	8	-1	-0,5	
Bad Sobernheim, St.	501	6 436	3 307	27	44	244	199	28	0,4	
Bärweiler	009	229	110	-	1	1	5	-5	-2,1	
Daubach	022	215	111	2	-	1	3	-	-	
Ippenschied	050	143	67	1	1	-	8	-8	-5,3	
Kirschroth	053	263	132	1	1	8	7	1	0,4	
Langenthal	055	96	50	-	2	6	2	2	2,1	

Landkreis (LK) Verbandsgemeinde (VG) Gemeinde	Schlüssel- nummer	Bevölkerung am 30.6.2015		Veränderung im 1. Halbjahr 2015						
		insgesamt	weiblich	Ge- borene	Ge- storbene	Zuge- zogene	Fortge- zogene	Bevölkerungszu- bzw. -abnahme (-)		
										Anzahl
noch: LK Bad Kreuznach										
	133									
Lauschied	057	553	292	-	2	9	7	-	-	
Martinstein	062	287	137	2	3	12	7	4	1,4	
Meddersheim	064	1 327	670	5	6	33	32	-	-	
Merxheim	066	1 416	720	6	15	32	49	-26	-1,8	
Monzingen	067	1 598	803	6	9	63	55	5	0,3	
Nußbaum	072	453	237	2	1	13	16	-2	-0,4	
Odernheim am Glan	076	1 702	865	5	11	54	33	15	0,9	
Rehbach	082	49	24	1	-	-	-	1	2,1	
Seesbach	094	523	265	1	4	13	9	1	0,2	
Staudernheim	102	1 392	722	6	4	55	42	15	1,1	
Weiler bei Monzingen	111	452	237	1	2	7	14	-8	-1,7	
Winterburg	116	202	105	-	3	6	1	2	1,0	
VG Kirn-Land	03	9 732	4 877	23	49	314	326	-41	-0,4	
Bärenbach	008	504	261	2	4	6	10	-6	-1,2	
Becherbach bei Kirn	010	392	206	3	1	6	13	-5	-1,3	
Brauweiler	016	60	25	-	1	1	-	-	-	
Bruschied	201	292	149	1	1	13	7	6	2,1	
Hahnenbach	038	507	249	-	2	20	33	-15	-2,9	
Heimweiler	041	389	196	-	1	5	6	-2	-0,5	
Heinzenberg	042	29	13	-	-	-	-	-	-	
Hennweiler	043	1 231	636	5	3	40	37	4	0,3	
Hochstetten-Dhaun	046	1 626	806	3	4	83	81	-	-	
Horbach	047	43	17	-	-	-	-	-	-	
Kellenbach	202	254	119	-	4	16	9	2	0,8	
Königsau	203	60	31	-	1	-	4	-5	-7,7	
Limbach	059	304	159	-	2	9	6	1	0,3	
Meckenbach	063	371	183	-	3	4	7	-6	-1,6	
Oberhausen bei Kirn	073	891	457	3	4	24	36	-13	-1,4	
Otzweiler	077	207	88	-	2	5	3	-	-	
Schneppenbach	204	234	125	-	4	1	3	-6	-2,5	
Schwarzerden	205	245	123	-	2	8	4	2	0,8	
Simmertal	096	1 872	929	5	9	62	61	-3	-0,2	
Weitersborn	113	221	105	1	1	11	6	5	2,3	
VG Langenlonsheim	04	13 534	6 822	47	64	499	434	49	0,4	
Bretzenheim	018	2 591	1 290	8	13	92	78	9	0,3	
Dorsheim	026	722	356	2	5	28	17	8	1,1	
Guldental	035	2 510	1 275	7	13	90	74	10	0,4	
Langenlonsheim	054	3 754	1 933	10	17	164	128	30	0,8	
Laubenheim	056	792	400	3	2	24	29	-4	-0,5	
Rümmelsheim	087	1 370	678	9	9	38	60	-22	-1,6	
Windesheim	114	1 795	890	8	5	63	48	18	1,0	
VG Meisenheim	05	7 782	3 986	13	67	277	228	-5	-0,1	
Abtweiler	001	202	103	-	2	3	9	-8	-3,8	
Becherbach	011	875	447	3	5	38	21	15	1,7	
Breitenheim	017	406	211	-	2	16	12	2	0,5	
Callbach	020	370	200	-	3	15	9	3	0,8	
Desloch	024	364	180	1	4	20	14	3	0,8	
Hundsbach	049	394	203	1	3	17	4	11	2,9	
Jeckenbach	051	238	126	-	2	8	3	3	1,3	
Lettweiler	058	220	109	-	4	1	2	-5	-2,2	
Löllbach	060	207	101	-	2	6	5	-1	-0,5	
Meisenheim, St.	065	2 842	1 475	2	26	106	93	-11	-0,4	
Raumbach	081	374	186	2	4	18	12	4	1,1	
Rehborn	083	719	364	3	6	10	14	-7	-1,0	
Reiffelbach	084	219	97	1	2	3	11	-9	-3,9	
Schmittweiler	090	192	103	-	-	3	8	-5	-2,5	
Schweinschied	092	160	81	-	2	13	11	-	-	

Landkreis (LK) Verbandsgemeinde (VG) Gemeinde	Schlüssel- nummer	Bevölkerung am 30.6.2015		Veränderung im 1. Halbjahr 2015						
		insgesamt	weiblich	Ge- borene	Ge- storbene	Zuge- zogene	Fortge- zogene	Bevölkerungszu- bzw. -abnahme (-)		
										Anzahl
noch: LK Bad Kreuznach										
VG Rüdesheim	06	24 966	12 591	77	125	917	775	93	0,4	
Allenfeld	002	205	101	1	-	12	1	12	6,2	
Argenschwang	004	349	168	1	-	3	10	-6	-1,7	
Bockenau	013	1 225	599	1	5	32	38	-10	-0,8	
Boos	014	383	190	2	3	11	8	2	0,5	
Braunweiler	015	618	318	-	4	14	13	-3	-0,5	
Burgsponheim	019	247	124	1	-	13	9	5	2,1	
Dalberg	021	242	115	-	2	8	9	-2	-0,8	
Gebroth	033	163	86	2	-	6	3	5	3,2	
Gutenberg	036	971	494	4	4	22	20	2	0,2	
Hargesheim	040	2 807	1 441	7	15	135	96	31	1,1	
Hergenfeld	044	516	271	1	1	24	11	13	2,6	
Hüffelsheim	048	1 336	672	4	6	35	44	-13	-1,0	
Mandel	061	902	463	3	3	23	17	6	0,7	
Münchwald	068	298	150	1	2	14	11	2	0,7	
Oberstreit	075	275	130	-	2	1	1	-2	-0,7	
Roxheim	086	2 399	1 249	11	10	108	97	12	0,5	
Rüdesheim	117	2 659	1 380	7	19	92	83	-3	-0,1	
Sankt Katharinen	088	360	164	1	5	17	19	-6	-1,6	
Schloßböckelheim	089	375	185	2	2	10	20	-10	-2,6	
Sommerloch	098	430	214	3	1	8	5	5	1,2	
Spabrücken	099	1 175	588	4	7	54	39	12	1,0	
Spall	100	180	86	2	-	13	6	9	5,3	
Sponheim	101	781	392	2	5	24	24	-3	-0,4	
Waldböckelheim	107	2 185	1 064	7	5	68	62	8	0,4	
Wallhausen	109	1 544	786	3	10	44	37	-	-	
Weinsheim	112	1 863	941	7	9	67	50	15	0,8	
Winterbach	115	478	220	-	5	59	42	12	2,6	
VG Stromberg	08	9 247	4 717	34	59	401	353	25	0,3	
Daxweiler	023	776	407	1	-	33	29	5	0,6	
Dörrebach	025	705	363	2	8	38	18	14	2,0	
Eckenroth	028	222	120	2	1	7	12	-4	-1,8	
Roth	085	284	138	1	2	10	6	3	1,1	
Schöneberg	091	608	316	3	2	4	21	-16	-2,6	
Schweppenhausen	093	897	434	4	6	35	45	-12	-1,3	
Seibersbach	095	1 293	645	3	7	47	23	21	1,7	
Stromberg, St.	103	3 209	1 670	12	28	179	146	18	0,6	
Waldlaubersheim	108	778	387	5	4	26	44	-17	-2,1	
Warmstroth	110	475	237	1	1	22	9	13	2,8	
LK Bernkastel-Wittlich	231	111 334	55 994	428	697	4 142	3 528	353	0,3	
Morbach	502	10 488	5 217	50	67	254	211	30	0,3	
Wittlich, St.	134	18 588	9 257	90	97	747	646	97	0,5	
VG Bernkastel-Kues	01	27 759	14 038	86	181	1 064	948	18	0,1	
Bernkastel-Kues, St.	008	6 988	3 669	21	58	344	292	15	0,2	
Brauneberg	012	1 158	571	3	6	22	39	-20	-1,7	
Burgen	016	559	272	2	4	17	27	-12	-2,1	
Erden	030	360	176	1	1	5	15	-10	-2,7	
Gornhausen	040	201	99	1	-	4	9	-4	-2,0	
Graach an der Mosel	041	655	312	4	6	31	32	-3	-0,5	
Hochscheid	056	268	139	1	2	8	7	-	-	
Kesten	066	345	172	-	4	10	7	-1	-0,3	
Kleinich	070	673	324	2	7	26	23	-2	-0,3	
Kommen	071	315	155	3	1	10	10	2	0,6	
Lieser	075	1 229	617	5	5	59	52	5	0,4	
Longkamp	077	1 128	570	4	6	18	38	-22	-1,9	
Lösnich	076	442	216	1	2	26	12	13	3,0	

Landkreis (LK) Verbandsgemeinde (VG) Gemeinde	Schlüssel- nummer	Bevölkerung am 30.6.2015		Veränderung im 1. Halbjahr 2015					
		insgesamt	weiblich	Ge- borene	Ge- storbene	Zuge- zogene	Fortge- zogene	Bevölkerungszu- bzw. -abnahme (-)	
noch: LK Bernkastel-Wittlich									
	231								
Maring-Noviant	081	1 514	765	7	7	90	42	49	3,3
Minheim	086	456	221	2	4	24	22	-	-
Monzelfeld	087	1 183	587	4	6	35	39	-6	-0,5
Mülheim an der Mosel	090	1 004	503	4	6	31	36	-7	-0,7
Neumagen-Dhron	092	2 312	1 167	8	13	71	51	15	0,7
Piesport	105	2 005	1 013	2	14	74	47	15	0,8
Ürzig	125	878	430	2	6	28	26	-2	-0,2
Veldenz	126	960	484	2	6	40	31	4	0,4
Wintrich	133	916	464	3	6	36	31	1	0,1
Zeltingen-Rachtig	136	2 210	1 112	4	11	55	60	-12	-0,5
VG Thalfang am Erbeskopf	06	7 281	3 671	33	50	273	220	35	0,5
Berglicht	006	444	226	3	-	14	13	4	0,9
Breit	202	274	120	1	2	9	6	2	0,7
Büdlisch	203	221	104	-	3	18	7	8	3,8
Burtscheid	017	112	63	1	-	-	9	-8	-6,7
Deuselbach	018	261	139	-	-	-	4	-4	-1,5
Dhronecken	019	127	60	-	3	2	2	-3	-2,3
Etgert	032	66	29	1	-	2	2	1	1,5
Gielert	035	180	88	3	2	6	3	4	2,3
Gräfendhron	042	97	47	2	-	3	3	2	2,1
Heidenburg	204	703	368	2	6	27	16	7	1,0
Hilscheid	054	262	137	2	2	18	6	12	4,8
Horath	058	459	229	2	2	21	33	-12	-2,5
Immert	064	153	78	-	1	3	1	1	0,7
Lückenburg	078	92	47	-	-	-	3	-3	-3,2
Malborn	079	1 314	666	6	3	56	28	31	2,4
Mersbach	083	56	24	-	-	-	-	-	-
Neunkirchen	093	157	82	2	-	4	8	-2	-1,3
Rorodt	112	49	24	-	-	2	3	-1	-2,0
Schönberg	115	233	114	1	1	3	4	-1	-0,4
Talling	122	207	106	-	-	6	9	-3	-1,4
Thalfang	123	1 814	920	7	25	79	60	-	-
VG Traben-Trarbach	09	17 611	8 904	57	126	641	555	20	0,1
Bausendorf	004	1 304	674	6	6	64	42	22	1,7
Bengel	005	793	375	4	4	27	31	-4	-0,5
Burg (Mosel)	014	397	204	1	3	12	8	2	0,5
Diefenbach	020	83	37	-	-	4	4	-	-
Enkirch	029	1 480	750	-	10	35	35	-10	-0,7
Flußbach	033	462	236	7	1	17	8	15	3,4
Hontheim	057	841	422	1	11	31	23	-2	-0,2
Irmenach	501	675	349	1	2	27	21	5	0,7
Kinderbeuern	067	1 029	490	3	6	22	32	-13	-1,2
Kinheim	068	811	413	5	3	46	37	11	1,4
Kröv	072	2 235	1 145	5	27	54	56	-24	-1,1
Lötzbeuren	206	459	225	-	3	15	15	-3	-0,6
Reil	110	1 041	541	4	4	41	25	16	1,6
Starkenburg	120	229	108	2	1	9	5	5	2,2
Traben-Trarbach, St.	124	5 710	2 905	17	44	235	212	-1	-0,0
Willwerscheid	132	62	30	1	1	2	1	1	1,6
VG Wittlich-Land	08	29 607	14 907	112	176	1 163	948	153	0,5
Altrich	001	1 620	827	10	10	61	58	3	0,2
Arenrath	003	370	176	3	1	31	10	23	6,6
Bergweiler	007	852	430	4	6	25	19	4	0,5
Bettenfeld	009	679	348	2	5	19	18	-2	-0,3
Binsfeld	010	1 171	588	12	2	68	51	27	2,4
Bruch	013	473	267	3	3	17	12	5	1,1
Dierfeld	021	12	4	-	-	1	-	1	9,1
Dierscheid	022	160	72	1	-	16	22	-5	-3,0

Landkreis (LK) Verbandsgemeinde (VG) Gemeinde	Schlüssel- nummer	Bevölkerung am 30.6.2015		Veränderung im 1. Halbjahr 2015						
		insgesamt	weiblich	Ge- borene	Ge- storbene	Zuge- zogene	Fortge- zogene	Bevölkerungszu- bzw. -abnahme (-)		
										Anzahl
noch: LK Bernkastel-Wittlich										
Dodenburg	023	98	51	-	1	5	3	1	1,0	
Dreis	024	1 348	685	8	12	33	29	-	-	
Eckfeld	025	377	189	3	-	6	8	1	0,3	
Eisenschmitt	026	307	146	-	2	10	13	-5	-1,6	
Esch	031	417	211	-	4	25	13	8	2,0	
Gipperath	036	247	124	1	3	5	7	-4	-1,6	
Gladbach	037	352	186	-	-	29	30	-1	-0,3	
Greimerath	044	231	112	-	1	4	7	-4	-1,7	
Großlittgen	046	958	482	4	2	27	28	1	0,1	
Hasborn	049	573	270	2	5	16	16	-3	-0,5	
Heckenmünster	050	139	77	1	-	9	17	-7	-4,8	
Heidweiler	051	170	84	-	1	2	4	-3	-1,7	
Hetzerath	053	2 200	1 125	7	9	73	44	27	1,2	
Hupperath	062	570	280	-	3	25	23	-1	-0,2	
Karl	065	188	101	-	-	7	6	1	0,5	
Klausen	069	1 381	704	1	11	51	52	-11	-0,8	
Landscheid	503	2 084	1 041	11	13	88	71	16	0,8	
Laufeld	074	508	249	1	3	9	14	-7	-1,4	
Manderscheid, St.	080	1 326	688	3	11	74	49	18	1,4	
Meerfeld	082	363	164	-	2	20	4	14	4,0	
Minderlittgen	085	707	349	-	3	60	31	26	3,8	
Musweiler	091	57	28	-	-	-	-	-	-	
Niederöfflingen	095	449	213	-	4	20	16	-	-	
Niederscheidweiler	096	264	130	-	2	10	8	-	-	
Niersbach	504	694	348	4	1	22	16	9	1,3	
Oberöfflingen	100	246	123	2	-	10	16	-4	-1,6	
Oberscheidweiler	101	177	92	-	1	6	6	-1	-0,6	
Osann-Monzel	103	1 647	806	6	3	93	61	35	2,2	
Pantenburg	104	217	113	1	2	4	5	-2	-0,9	
Platten	107	869	436	3	8	33	29	-1	-0,1	
Plein	108	619	312	1	4	15	17	-5	-0,8	
Rivenich	111	719	357	1	4	21	10	8	1,1	
Salmthal	113	2 341	1 215	11	27	63	71	-24	-1,0	
Schladt	114	126	62	1	2	8	-	7	5,9	
Schwarzenborn	116	60	28	-	-	3	5	-2	-3,2	
Sehlem	117	915	449	3	5	30	20	8	0,9	
Wallscheid	127	326	165	2	-	9	9	2	0,6	
LK Birkenfeld	134	80 469	40 701	285	641	2 654	2 416	-122	-0,2	
Idar-Oberstein, gkSt.	045	28 142	14 379	106	239	833	706	-6	-0,0	
VG Baumholder	01	9 374	4 751	44	87	351	351	-43	-0,5	
Baumholder, St.	005	4 049	2 108	20	52	186	158	-4	-0,1	
Berglangenbach	007	450	224	1	-	18	5	14	3,2	
Berschweiler bei Baumholder	008	497	247	2	4	13	20	-9	-1,8	
Eckersweiler	021	162	84	2	1	3	3	1	0,6	
Fohren-Linden	026	346	164	5	2	5	18	-10	-2,8	
Frauenberg	027	390	204	1	4	11	13	-5	-1,3	
Hahnweiler	033	182	82	1	-	1	9	-7	-3,7	
Heimbach	036	1 028	537	6	7	40	51	-12	-1,2	
Leitzweiler	051	111	44	-	-	16	6	10	9,9	
Mettweiler	054	252	128	1	2	9	9	-1	-0,4	
Reichenbach	068	557	268	1	6	15	23	-13	-2,3	
Rohrbach	073	185	95	1	2	4	6	-3	-1,6	
Rückweiler	074	406	202	2	3	12	14	-3	-0,7	
Ruschberg	075	759	364	1	4	18	16	-1	-0,1	
VG Birkenfeld	02	19 983	9 986	56	139	834	685	66	0,3	
Abentheuer	001	456	220	1	2	16	18	-3	-0,7	

Landkreis (LK) Verbandsgemeinde (VG) Gemeinde	Schlüssel- nummer	Bevölkerung am 30.6.2015		Veränderung im 1. Halbjahr 2015						
		insgesamt	weiblich	Ge- borene	Ge- storbene	Zuge- zogene	Fortge- zogene	Bevölkerungszu- bzw. -abnahme (-)		
										Anzahl
noch: LK Birkenfeld										
	134									
Achtelsbach	002	426	219	3	-	10	13	-	-	
Birkenfeld, St.	010	6 827	3 435	18	57	346	296	11	0,2	
Börfink	011	175	85	-	-	3	13	-10	-5,4	
Brücken	015	1 183	581	1	6	39	29	5	0,4	
Buhlenberg	016	486	242	4	2	19	12	9	1,9	
Dambach	018	164	81	-	-	6	-	6	3,8	
Dienstweiler	020	322	169	4	1	16	7	12	3,9	
Elchweiler	022	97	50	1	2	3	1	1	1,0	
Ellenberg	023	94	49	-	1	1	1	-1	-1,1	
Ellweiler	024	292	148	1	3	13	7	4	1,4	
Gimbweiler	029	404	209	2	5	10	10	-3	-0,7	
Gollenberg	031	126	71	-	1	4	4	-1	-0,8	
Hattgenstein	034	255	138	-	2	4	13	-11	-4,1	
Hoppstädten-Weiersbach	042	3 107	1 507	6	19	168	98	57	1,9	
Kronweiler	048	332	155	1	1	24	17	7	2,2	
Leisel	050	555	287	1	6	12	19	-12	-2,1	
Meckenbach	053	118	64	-	-	2	-	2	1,7	
Niederbrombach	057	490	247	3	1	17	9	10	2,1	
Niederhambach	058	322	163	-	2	10	11	-3	-0,9	
Nohen	061	361	183	1	6	5	14	-14	-3,7	
Oberbrombach	062	442	226	3	6	17	14	-	-	
Oberhambach	063	260	117	-	1	13	9	3	1,2	
Rimsberg	070	122	63	1	1	3	-	3	2,5	
Rinzenberg	071	312	153	-	2	12	5	5	1,6	
Rötsweiler-Nockenthal	072	473	245	1	2	12	10	1	0,2	
Schmißberg	078	201	98	-	1	12	6	5	2,6	
Schwollen	080	423	205	2	2	12	19	-7	-1,6	
Siesbach	084	399	208	1	4	10	8	-1	-0,3	
Sonnenberg-Winnenberg	085	459	226	1	2	12	14	-3	-0,6	
Wilzenberg-Hußweiler	094	300	142	-	1	3	8	-6	-2,0	
VG Herrstein	03	15 776	7 945	54	130	449	490	-122	-0,8	
Allenbach	003	623	319	3	5	14	19	-7	-1,1	
Bergen	006	438	220	2	5	10	8	-2	-0,5	
Berschweiler bei Kirm	009	275	137	1	1	12	7	5	1,9	
Breienthal	013	312	160	1	-	9	9	1	0,3	
Bruchweiler	014	506	259	2	6	14	8	2	0,4	
Dickesbach	019	413	205	-	1	4	9	-6	-1,4	
Fischbach	025	904	459	2	3	39	45	-6	-0,7	
Gerach	028	229	107	1	2	7	13	-7	-3,0	
Griebelschied	032	155	66	-	2	7	4	1	0,6	
Herborn	038	523	259	1	6	16	7	4	0,8	
Herrstein	039	842	444	4	23	41	42	-20	-2,3	
Hettenrodt	040	648	323	1	1	12	14	-2	-0,3	
Hintertiefenbach	041	316	167	-	6	5	13	-14	-4,2	
Kempfeld	046	797	399	2	6	15	22	-11	-1,4	
Kirschweiler	047	1 090	556	6	12	32	39	-13	-1,2	
Langweiler	502	252	130	1	4	14	7	1	0,4	
Mackenrodt	052	386	198	2	4	1	8	-9	-2,3	
Mittelreidenbach	055	744	352	4	7	14	27	-16	-2,1	
Mörschied	056	826	406	2	2	24	24	-	-	
Niederhosenbach	059	303	147	-	1	5	6	-2	-0,7	
Niederwörresbach	060	889	450	8	7	51	55	-5	-0,6	
Oberhosenbach	064	140	68	1	1	2	2	-	-	
Oberreidenbach	066	604	311	2	2	6	16	-10	-1,6	
Oberwörresbach	067	143	73	-	1	6	-	5	3,6	
Schmidthachenbach	077	393	196	1	4	12	4	5	1,3	
Sensweiler	081	430	214	2	1	9	16	-6	-1,4	
Sien	082	501	261	-	2	9	9	-2	-0,4	
Sienhachenbach	083	197	95	-	1	1	1	-1	-0,5	
Sonnschied	086	129	66	-	1	1	4	-4	-3,0	

Landkreis (LK) Verbandsgemeinde (VG) Gemeinde	Schlüssel- nummer	Bevölkerung am 30.6.2015		Veränderung im 1. Halbjahr 2015					
		insgesamt	weiblich	Ge- borene	Ge- storbene	Zuge- zogene	Fortge- zogene	Bevölkerungszu- bzw. -abnahme (-)	
noch: LK Birkenfeld	134								
Veitsrodt	089	684	332	1	9	36	18	10	1,5
Vollmersbach	090	496	267	1	-	11	24	-12	-2,4
Weiden	091	94	44	-	2	4	4	-2	-2,1
Wickenrodt	093	170	87	-	1	-	-	-1	-0,6
Wirschweiler	095	324	168	3	1	6	6	2	0,6
VG Rhaunen	04	7 194	3 640	25	46	187	184	-17	-0,2
Asbach	004	149	73	-	2	3	24	-23	-13,4
Bollenbach	012	135	71	-	-	-	-	-	-
Bundenbach	017	904	464	5	3	19	23	-2	-0,2
Gösenroth	030	249	129	-	1	6	5	-	-
Hausen	035	185	93	1	1	4	10	-6	-3,1
Hellertshausen	037	187	98	2	-	4	4	2	1,1
Horbruch	043	341	168	-	-	17	13	4	1,2
Hottenbach	044	588	291	2	2	11	11	-	-
Krummenau	049	182	84	1	-	4	9	-4	-2,2
Oberkirm	065	321	157	-	-	15	15	-	-
Rhaunen	069	2 143	1 108	13	20	63	37	20	0,9
Schahren	076	515	259	-	4	5	7	-6	-1,2
Schwerbach	079	56	29	-	-	-	1	-1	-1,8
Stipshausen	087	867	436	-	10	29	14	5	0,6
Sulzbach	088	285	132	-	2	7	10	-5	-1,7
Weitersbach	092	87	48	1	1	-	1	-1	-1,1
LK Cochem-Zell	135	62 206	31 069	214	455	2 226	1 818	165	0,3
VG Cochem	01	19 990	9 933	56	144	847	614	145	0,7
Beilstein	007	150	67	1	-	19	4	16	11,9
Bremm	012	773	396	2	7	17	14	-2	-0,3
Briedern	015	339	167	2	-	5	4	3	0,9
Bruttig-Fankel	017	1 094	546	4	6	42	14	26	2,4
Cochem, St.	020	5 333	2 619	15	51	308	196	74	1,4
Dohr	021	643	315	4	4	10	24	-14	-2,1
Ediger-Eller	024	1 079	481	3	5	72	25	45	4,4
Ellenz-Poltersdorf	025	853	432	1	2	44	22	21	2,5
Ernst	027	558	273	1	3	11	15	-6	-1,1
Faid	029	1 066	528	3	3	31	37	-6	-0,6
Greimersburg	036	678	348	2	4	22	19	2	0,3
Klotten	049	1 241	635	2	12	50	37	3	0,2
Lieg	053	377	185	-	1	6	9	-4	-1,0
Lütz	056	319	153	3	2	16	23	-5	-1,5
Mesenich	060	298	141	1	-	8	8	1	0,3
Moselkern	065	553	265	3	3	15	20	-5	-0,9
Müden (Mosel)	066	645	331	1	6	22	33	-16	-2,4
Nehren	069	107	51	-	1	5	3	1	0,9
Pommern	072	444	221	1	2	21	10	10	2,3
Senheim	079	598	299	1	5	19	6	9	1,5
Treis-Karden	082	2 209	1 159	6	25	74	74	-19	-0,9
Valwig	086	431	225	-	2	19	13	4	0,9
Wirfus	090	202	96	-	-	11	4	7	3,6
VG Kaisersesch	02	15 502	7 699	61	104	485	473	-32	-0,2
Binningen	009	690	340	1	2	24	14	9	1,3
Brachtendorf	011	270	129	2	2	11	9	2	0,7
Brieden	014	133	62	1	1	3	1	2	1,5
Brohl	016	377	186	1	-	3	9	-5	-1,3
Dünfus	022	285	140	-	6	7	8	-7	-2,4
Düngenheim	023	1 311	614	4	16	45	34	-1	-0,1
Eppenberg	026	230	113	3	-	3	10	-4	-1,7
Eulgem	028	214	95	-	-	19	13	6	2,9

Landkreis (LK) Verbandsgemeinde (VG) Gemeinde	Schlüssel- nummer	Bevölkerung am 30.6.2015		Veränderung im 1. Halbjahr 2015					Bevölkerungszu- bzw. -abnahme (-)	%
		insgesamt	weiblich	Ge- borene	Ge- storbene	Zuge- zogene	Fortge- zogene			
								Anzahl		
noch: LK Cochem-Zell										
	135									
Forst (Eifel)	031	372	194	2	6	16	13	-1	-0,3	
Gamlen	033	514	264	3	4	9	9	-1	-0,2	
Hambuch	038	743	363	1	3	16	21	-7	-0,9	
Haueroth	040	314	139	2	-	19	15	6	1,9	
Illerich	042	758	391	2	3	29	7	21	2,8	
Kaifenheim	043	814	400	5	5	10	26	-16	-1,9	
Kail	044	278	132	2	2	8	12	-5	-1,8	
Kaisersesch, St.	045	3 094	1 585	14	26	98	95	-9	-0,3	
Kalenborn	046	220	101	1	2	4	1	2	0,9	
Landkern	051	918	470	3	2	43	56	-12	-1,3	
Laubach	052	635	332	4	2	16	15	3	0,5	
Leienkaul	502	346	164	1	1	30	9	21	6,5	
Masburg	058	1 058	519	3	7	28	48	-24	-2,2	
Möntenich	062	126	72	-	1	2	-	1	0,8	
Müllenbach	067	621	308	-	6	11	11	-6	-1,0	
Roes	075	488	240	2	5	11	12	-4	-0,8	
Urmersbach	084	433	217	3	1	15	23	-6	-1,4	
Zettingen	093	260	129	1	1	5	2	3	1,2	
VG Ulmen	03	10 964	5 532	43	89	374	286	41	0,4	
Alflen	002	828	406	4	4	18	22	-4	-0,5	
Auderath	005	639	325	4	3	21	10	12	1,9	
Bad Bertrich	501	1 029	546	2	15	45	38	-6	-0,6	
Beuren	008	425	221	1	7	8	9	-7	-1,6	
Büchel	018	1 134	551	3	4	21	18	2	0,2	
Filz	030	92	44	-	1	2	5	-4	-4,2	
Gevenich	034	632	315	3	1	29	21	9	1,4	
Gillenbeuren	035	243	121	1	1	1	6	-5	-2,0	
Kliding	048	221	102	2	-	2	3	1	0,5	
Lutzerath	057	1 483	753	4	12	56	41	7	0,5	
Schmitt	078	122	58	-	2	3	2	-1	-0,8	
Ulmen, St.	083	3 338	1 701	18	32	140	86	40	1,2	
Urschmitt	085	203	100	-	1	2	3	-2	-1,0	
Wagenhausen	087	56	30	-	2	-	-	-2	-3,4	
Weiler	089	301	153	1	1	7	12	-5	-1,6	
Wollmerath	091	218	106	-	3	19	10	6	2,8	
VG Zell (Mosel)	05	15 750	7 905	54	118	520	445	11	0,1	
Alf	001	832	449	3	17	38	22	2	0,2	
Altlay	003	467	228	1	2	14	13	-	-	
Altstrimmig	004	346	173	2	2	11	9	2	0,6	
Blankenrath	010	1 665	839	6	22	49	71	-34	-2,0	
Briedel	013	962	464	6	4	15	16	1	0,1	
Bullay	019	1 546	796	10	8	66	45	23	1,5	
Forst (Hunsrück)	032	59	28	-	-	-	2	-2	-3,3	
Grenderich	037	385	191	-	1	6	12	-7	-1,8	
Haserich	039	205	102	-	1	8	6	1	0,5	
Hesweiler	041	134	62	1	1	2	3	-1	-0,7	
Liesenich	054	333	165	-	-	22	8	10	3,1	
Mittelstrimmig	061	415	204	3	4	7	3	3	0,7	
Moritzheim	064	147	75	-	2	10	3	5	3,5	
Neef	068	464	237	-	5	21	8	8	1,8	
Panzweiler	070	272	131	-	1	10	8	1	0,4	
Peterswald-Löffelscheid	071	733	371	3	3	19	12	7	1,0	
Pünderich	073	862	441	-	7	22	20	-5	-0,6	
Reidenhausen	074	183	90	-	1	5	7	-3	-1,6	
Sankt Aldegund	076	586	301	1	3	4	19	-17	-2,8	
Schauren	077	402	195	1	2	13	10	2	0,5	
Sosberg	080	176	81	-	2	14	8	4	2,3	
Tellig	081	296	146	2	2	2	10	-8	-2,6	
Walhausen	088	226	108	1	1	4	1	3	1,3	

Landkreis (LK) Verbandsgemeinde (VG) Gemeinde	Schlüssel- nummer	Bevölkerung am 30.6.2015		Veränderung im 1. Halbjahr 2015						
		insgesamt	weiblich	Ge- borene	Ge- storbene	Zuge- zogene	Fortge- zogene	Bevölkerungszu- bzw. -abnahme (-)		
										Anzahl
noch: LK Cochem-Zell	135									
Zell (Mosel), St.	092	4 054	2 028	14	27	158	129	16	0,4	
LK Donnersbergkreis	333	74 930	37 949	243	514	2 714	2 472	-32	-0,0	
VG Alsenz-Obermoschel	01	6 690	3 405	19	58	244	224	-21	-0,3	
Alsenz	003	1 671	852	9	11	88	73	11	0,7	
Finkenbach-Gersweiler	021	296	150	1	1	2	10	-8	-2,6	
Gaugrehweiler	023	531	264	-	8	13	10	-5	-0,9	
Kalkofen	036	176	87	1	3	2	4	-4	-2,2	
Mannweiler-Cölln	043	397	202	-	3	8	13	-8	-2,0	
Münsterappel	049	480	239	-	-	12	10	2	0,4	
Niederhausen an der Appel	050	237	120	1	3	1	1	-2	-0,8	
Niedermoschel	051	479	258	1	7	11	12	-7	-1,4	
Oberhausen an der Appel	053	143	77	-	2	4	1	1	0,7	
Obermoschel, St.	054	1 069	549	2	8	58	41	11	1,0	
Oberndorf	055	263	127	3	2	1	8	-6	-2,2	
Schiersfeld	067	241	131	1	3	15	13	-	-	
Sitters	072	111	54	-	-	6	5	1	0,9	
Unkenbach	078	216	101	-	2	5	5	-2	-0,9	
Waldgrehweiler	079	202	102	-	5	16	12	-1	-0,5	
Winterborn	083	178	92	-	-	2	6	-4	-2,2	
VG Eisenberg (Pfalz)	02	13 124	6 653	47	87	459	394	23	0,2	
Eisenberg (Pfalz), St.	019	9 218	4 669	31	59	320	293	-3	-0,0	
Kerzenheim	038	2 120	1 069	9	8	80	65	16	0,8	
Ramsen	060	1 786	915	7	20	59	36	10	0,6	
VG Göllheim	03	11 789	5 953	33	89	425	418	-49	-0,4	
Albisheim (Pfrimm)	001	1 711	861	1	20	64	63	-18	-1,0	
Biedesheim	006	619	306	2	2	17	13	4	0,7	
Bubenheim	012	392	194	-	3	1	13	-15	-3,7	
Dreisen	017	976	496	3	3	33	30	3	0,3	
Einselthum	018	789	390	1	3	19	21	-4	-0,5	
Göllheim	026	3 742	1 924	18	44	142	138	-22	-0,6	
Immesheim	032	145	72	1	1	3	6	-3	-2,0	
Lautersheim	041	623	318	1	5	59	56	-1	-0,2	
Ottersheim	058	386	186	-	1	5	15	-11	-2,8	
Rüssingen	064	499	260	1	2	24	14	9	1,8	
Standenbühl	074	198	99	-	2	2	14	-14	-6,6	
Weitersweiler	081	510	250	2	-	21	17	6	1,2	
Zellertal	501	1 199	597	3	3	35	18	17	1,4	
VG Kirchheimbolanden	04	19 343	9 865	67	114	733	652	35	0,2	
Bennhausen	005	161	81	2	-	4	3	3	1,9	
Bischheim	007	788	369	2	3	57	41	15	1,9	
Bolanden	010	2 449	1 198	9	9	83	86	-3	-0,1	
Dannenfels	013	842	446	3	6	26	19	4	0,5	
Gauersheim	022	609	297	3	3	19	25	-6	-1,0	
Ilbesheim	031	586	287	1	-	25	30	-4	-0,7	
Jakobsweiler	035	268	138	1	1	11	8	3	1,1	
Kirchheimbolanden, St.	039	7 753	4 058	25	63	299	276	-14	-0,2	
Kriegsfeld	040	1 033	515	1	6	26	28	-7	-0,7	
Marnheim	045	1 662	842	7	7	41	57	-16	-1,0	
Morschheim	047	746	380	6	4	46	19	29	4,0	
Mörsfeld	046	472	224	-	-	24	6	18	4,0	
Oberwiesen	056	486	254	2	3	21	8	12	2,5	
Orbis	057	692	363	1	5	32	22	6	0,9	
Rittersheim	062	168	88	-	-	5	6	-1	-0,6	
Stetten	076	628	325	4	4	14	18	-4	-0,6	

Landkreis (LK) Verbandsgemeinde (VG) Gemeinde	Schlüssel- nummer	Bevölkerung am 30.6.2015		Veränderung im 1. Halbjahr 2015						
		insgesamt	weiblich	Ge- borene	Ge- storbene	Zuge- zogene	Fortge- zogene	Bevölkerungszu- bzw. -abnahme (-)		
										Anzahl
noch: LK Donnersbergkreis										
VG Rockenhausen	05	10 994	5 572	39	101	362	330	-31	-0,3	
Bayerfeld-Steckweiler	004	398	192	2	5	14	15	-4	-1,0	
Bisterschied	008	248	117	1	2	6	5	-	-	
Dielkirchen	014	493	251	-	2	22	31	-11	-2,2	
Dörrmoschel	016	149	75	-	1	8	4	3	2,1	
Gehrweiler	024	323	165	2	2	6	12	-6	-1,8	
Gerbach	025	542	274	2	6	13	16	-7	-1,3	
Gundersweiler	028	510	255	2	4	11	11	-2	-0,4	
Imsweiler	034	548	289	2	3	40	19	19	3,6	
Katzenbach	037	511	251	-	2	22	17	3	0,6	
Ransweiler	061	249	123	1	3	2	3	-3	-1,2	
Rathskirchen	201	182	83	-	3	5	2	-	-	
Reichsthal	202	103	44	-	-	4	-	4	4,0	
Rockenhausen, St.	502	5 338	2 727	23	51	175	161	-14	-0,3	
Ruppertsecken	065	342	181	1	11	18	16	-8	-2,3	
Sankt Alban	066	292	143	1	2	5	4	-	-	
Schönborn	068	126	64	-	-	-	1	-1	-0,8	
Seelen	203	166	92	2	1	4	5	-	-	
Stahlberg	073	170	92	-	1	3	3	-1	-0,6	
Teschenmoschel	077	119	62	-	1	-	-	-1	-0,8	
Würzweiler	084	185	92	-	1	4	5	-2	-1,1	
VG Winnweiler	06	12 990	6 501	38	65	491	454	11	0,1	
Börrstadt	009	921	466	2	4	30	25	3	0,3	
Breunigweiler	011	413	200	2	1	16	17	-	-	
Falkenstein	020	184	79	-	1	8	13	-6	-3,2	
Gonbach	027	483	245	2	1	10	5	6	1,3	
Höringen	030	657	332	-	3	21	17	1	0,2	
Imsbach	033	877	429	1	3	38	34	2	0,2	
Lohnsfeld	042	914	456	2	5	35	19	13	1,4	
Münchweiler an der Alsenz	048	1 207	610	3	6	46	42	1	0,1	
Schweisweiler	069	329	159	1	1	17	18	-1	-0,3	
Sippersfeld	071	1 144	578	3	6	38	35	-	-	
Steinbach am Donnersberg	075	734	374	3	6	16	21	-8	-1,1	
Wartenberg-Rohrbach	080	452	220	2	4	10	19	-10	-2,2	
Winnweiler	503	4 675	2 353	17	24	206	189	10	0,2	
LK Eifelkreis Bitburg-Prüm	232	96 692	48 328	451	594	3 754	3 322	284	0,3	
Bitburg, St.	018	13 812	7 219	66	92	548	439	79	0,6	
VG Arzfeld	01	9 468	4 700	49	66	336	298	20	0,2	
Arzfeld	201	1 343	675	8	6	40	45	-3	-0,2	
Dackscheid	211	120	62	2	-	1	1	2	1,7	
Dahlen	212	319	159	2	1	18	19	-	-	
Daleiden	213	864	416	4	6	49	49	-2	-0,2	
Dasburg	214	213	111	-	1	7	9	-3	-1,4	
Eilscheid	217	49	23	-	-	-	1	-1	-2,0	
Eschfeld	220	195	97	3	3	1	6	-6	-3,0	
Euscheid	221	135	61	2	-	2	4	-	-	
Großkampfenberg	229	146	63	-	1	3	2	-	-	
Hargarten	233	92	47	1	1	-	-	-	-	
Harspelt	234	78	37	-	-	7	2	5	6,8	
Herzfeld	240	40	18	-	1	-	-	-1	-2,4	
Irrhausen	245	215	106	-	-	4	3	1	0,5	
Jucken	246	191	98	1	1	9	3	6	3,2	
Kesfeld	247	81	38	-	-	9	2	7	9,5	
Kickeshausen	248	46	25	-	-	3	1	2	4,5	
Kinzenburg	249	48	27	-	-	-	3	-3	-5,9	
Krautscheid	253	230	113	-	5	5	4	-4	-1,7	

Landkreis (LK) Verbandsgemeinde (VG) Gemeinde	Schlüssel- nummer	Bevölkerung am 30.6.2015		Veränderung im 1. Halbjahr 2015					Bevölkerungszu- bzw. -abnahme (-)	%
		insgesamt	weiblich	Ge- borene	Ge- storbene	Zuge- zogene	Fortge- zogene			

noch: LK Eifelkreis Bitburg-Prüm 232

Lambertsberg	254	368	181	2	2	18	10	8	2,2
Lascheid	255	78	34	2	-	3	2	3	4,0
Lauperath	258	107	53	-	-	-	1	-1	-0,9
Leidenborn	259	210	101	1	-	12	5	8	4,0
Lichtenborn	260	312	153	-	3	16	11	2	0,6
Lierfeld	261	78	37	1	-	2	1	2	2,6
Lünebach	262	561	286	4	5	33	29	3	0,5
Lützkampen	263	362	176	1	3	15	8	5	1,4
Manderscheid	264	57	28	1	1	1	4	-3	-5,0
Mauel	267	62	27	-	2	1	-	-1	-1,6
Merlscheid	270	36	19	-	-	-	-	-	-
Niederpierscheid	277	38	18	-	1	-	1	-2	-5,0
Oberpierscheid	285	347	179	2	1	7	3	5	1,5
Olmscheid	287	153	71	-	-	3	6	-3	-1,9
Pintesfeld	291	51	26	2	-	1	-	3	6,3
Plütscheid	293	303	151	4	1	1	10	-6	-1,9
Preischeid	294	168	79	-	-	5	4	1	0,6
Reiff	297	48	25	-	-	-	-	-	-
Reipeldingen	298	71	36	-	-	-	1	-1	-1,4
Roscheid	301	67	37	-	-	3	-	3	4,7
Sengerich	309	17	9	-	-	1	4	-3	-15,0
Sevenig (Our)	310	58	31	-	1	7	5	1	1,8
Strickscheid	315	29	14	-	-	-	2	-2	-6,5
Üttfeld	333	420	206	2	4	9	9	-2	-0,5
Waxweiler	322	1 062	547	4	16	40	28	-	-
VG Bitburger Land	08	24 966	12 336	118	136	984	934	36	0,1
Badem	007	1 143	565	9	5	43	47	-	-
Balesfeld	203	235	115	2	6	9	3	2	0,9
Baustert	009	480	237	4	1	13	13	3	0,6
Bettingen	013	984	462	2	8	20	33	-16	-1,6
Bickendorf	014	505	240	3	2	19	27	-7	-1,4
Biersdorf am See	015	544	277	5	4	48	22	27	5,2
Birtlingen	017	63	29	-	-	4	16	-12	-16,0
Brecht	020	245	125	-	1	3	3	-1	-0,4
Brimingen	021	85	39	-	1	-	3	-4	-4,5
Burbach	210	678	328	2	2	19	20	-1	-0,1
Dahlem	024	289	150	1	3	22	10	10	3,6
Dockendorf	026	216	113	-	-	1	-	1	0,5
Dudeldorf	027	1 105	538	7	6	41	57	-15	-1,3
Echtershausen	029	101	51	-	1	-	1	-2	-1,9
Ehlenz	030	401	200	2	6	17	17	-4	-1,0
Enzen	032	40	20	-	-	3	-	3	8,1
Eßlingen	034	85	41	1	1	3	4	-1	-1,2
Etteldorf	035	24	10	-	-	-	1	-1	-4,0
Feilsdorf	036	32	16	-	-	1	1	-	-
Fließem	039	678	340	2	3	16	19	-4	-0,6
Gindorf	043	313	152	2	1	20	19	2	0,6
Gondorf	044	294	140	-	3	58	9	46	18,5
Gransdorf	228	311	151	2	2	7	8	-1	-0,3
Halsdorf	045	104	54	-	1	-	4	-5	-4,6
Hamm	046	29	14	2	-	10	9	4	16,0
Heilenbach	048	117	62	1	-	11	3	9	8,3
Hisel	052	11	6	-	-	-	-	-	-
Hütterscheid	057	182	91	-	-	8	8	-	-
Hüttingen an der Kyll	058	348	175	-	-	21	14	7	2,1
Idenheim	060	443	227	4	-	7	13	-2	-0,4
Idesheim	061	385	196	3	2	13	13	1	0,3
Ingendorf	062	216	108	-	1	5	15	-11	-4,8
Kyllburg, St.	070	872	433	4	6	48	36	10	1,2
Kyllburgweiler	071	105	50	-	1	18	14	3	2,9

Landkreis (LK) Verbandsgemeinde (VG) Gemeinde	Schlüssel- nummer	Bevölkerung am 30.6.2015		Veränderung im 1. Halbjahr 2015					Bevölkerungszu- bzw. -abnahme (-)	%
		insgesamt	weiblich	Ge- borene	Ge- storbene	Zuge- zogene	Fortge- zogene			
								Anzahl		
noch: LK Eifelkreis Bitburg-Prüm 232										
Ließem	074	78	41	-	1	1	2	-2	-2,5	
Malberg	075	558	286	1	3	29	33	-6	-1,1	
Malbergweich	076	354	163	1	1	13	16	-3	-0,8	
Meckel	077	402	201	2	2	11	16	-5	-1,2	
Messerich	079	551	273	1	1	14	14	-		
Metterich	081	525	263	4	2	29	16	15	2,9	
Mülbach	083	113	52	-	3	4	5	-4	-3,4	
Nattenheim	086	544	284	6	3	22	17	8	1,5	
Neidenbach	087	879	451	1	5	25	18	3	0,3	
Neuheilenbach	273	247	120	1	2	5	7	-3	-1,2	
Niederstedem	091	243	113	1	2	11	15	-5	-2,0	
Niederweiler	092	87	46	-	1	3	2	-	-	
Oberkail	282	598	291	9	5	13	28	-11	-1,8	
Oberstedem	097	70	36	1	-	4	3	2	2,9	
Oberweiler	098	156	78	1	-	5	1	5	3,3	
Oberweis	099	573	283	1	5	16	24	-12	-2,1	
Olsdorf	100	107	55	2	1	2	6	-3	-2,7	
Orsfeld	101	178	83	-	1	1	2	-2	-1,1	
Pickließem	105	287	143	-	1	18	16	1	0,3	
Rittersdorf	109	1 469	737	8	3	46	59	-8	-0,5	
Röhl	111	423	203	1	2	18	15	2	0,5	
Sankt Thomas	113	268	125	2	-	3	6	-1	-0,4	
Scharbillig	115	71	33	-	2	4	1	1	1,4	
Schleid	118	346	160	-	3	5	10	-8	-2,3	
Seffern	119	315	151	1	1	6	6	-	-	
Sefferweich	120	228	110	-	1	2	11	-10	-4,2	
Seinsfeld	306	156	71	1	1	-	1	-1	-0,6	
Steinborn	313	195	97	1	-	2	4	-1	-0,5	
Stockem	124	90	44	1	-	6	1	6	7,1	
Sülm	125	434	216	2	1	15	9	7	1,6	
Trimport	126	290	143	1	2	10	9	-	-	
Usch	129	61	28	-	-	2	-	2	3,4	
Wettlingen	133	43	25	-	-	-	1	-1	-2,3	
Wiersdorf	134	279	131	3	3	28	20	8	3,0	
Wilsecker	135	196	94	-	-	7	4	3	1,6	
Wißmannsdorf	501	788	402	2	6	21	44	-27	-3,3	
Wolsfeld	137	975	483	4	3	69	27	43	4,6	
Zendscheid	331	126	66	1	2	6	3	2	1,6	
VG Prüm	06	21 326	10 575	89	146	724	665	-1	-0,0	
Auw bei Prüm	202	649	319	1	2	12	8	3	0,5	
Bleialf	206	1 195	584	2	9	36	41	-12	-1,0	
Brandscheid	207	319	145	1	1	12	16	-4	-1,2	
Buchet	208	235	113	2	2	13	6	7	3,1	
Büdesheim	209	552	266	4	4	10	13	-3	-0,5	
Dingdorf	216	92	45	1	1	6	5	1	1,1	
Feuerscheid	222	320	154	-	1	6	8	-3	-0,9	
Fleringen	223	349	159	-	1	18	10	6	1,7	
Giesdorf	224	128	59	-	-	-	5	-3	-2,3	
Gondenbrett	227	451	215	3	2	19	12	8	1,8	
Großlangenfeld	230	115	64	-	-	2	6	-4	-3,4	
Habscheid	231	621	315	7	13	25	22	-3	-0,5	
Heckhuscheid	236	158	72	3	-	8	8	3	1,9	
Heisdorf	238	109	59	-	-	2	4	-2	-1,8	
Hersdorf	332	389	185	2	3	15	21	-7	-1,8	
Kleinlangenfeld	250	143	77	-	-	3	3	-	-	
Lasel	256	319	152	1	1	7	6	1	0,3	
Masthorn	265	57	29	-	1	2	1	-	-	
Matzerath	266	58	28	-	1	1	2	-2	-3,3	
Mützenich	271	110	55	1	1	1	1	-	-	
Neuendorf	272	96	47	-	1	-	3	-4	-4,0	

Landkreis (LK) Verbandsgemeinde (VG) Gemeinde	Schlüssel- nummer	Bevölkerung am 30.6.2015		Veränderung im 1. Halbjahr 2015					Bevölkerungszu- bzw. -abnahme (-)	%
		insgesamt	weiblich	Ge- borene	Ge- storbene	Zuge- zogene	Fortge- zogene			
								Anzahl		
noch: LK Eifelkreis Bitburg-Prüm 232										
Niederlauch	276	37	19	-	1	-	2	-3	-7,5	
Nimshuscheid	279	295	138	-	1	4	8	-5	-1,7	
Nimsreuland	280	99	48	-	-	2	-	2	2,1	
Oberlascheid	283	131	59	-	-	9	5	4	3,1	
Oberlauch	284	65	29	-	-	-	-	-	-	
Olzheim	288	548	260	3	2	13	14	-1	-0,2	
Orlenbach	290	215	114	1	1	11	5	6	2,9	
Pittenbach	292	108	53	-	1	3	-	2	1,9	
Pronsfeld	295	888	462	1	4	29	34	-8	-0,9	
Prüm, St.	296	5 446	2 735	28	42	233	198	19	0,4	
Rommersheim	300	654	338	3	2	16	18	-1	-0,2	
Roth bei Prüm	302	444	218	2	1	14	23	-8	-1,8	
Schönecken	304	1 500	769	8	19	68	36	20	1,4	
Schwirzheim	305	439	220	-	5	9	7	-3	-0,7	
Seiwerath	307	155	69	-	1	5	4	-	-	
Sellerich	308	317	156	3	3	16	13	3	1,0	
Wallersheim	318	756	379	2	2	20	18	2	0,3	
Watzerath	320	412	222	-	2	13	11	-	-	
Wawern	321	284	131	2	2	13	8	5	1,8	
Weinsheim	226	1 002	482	4	4	25	38	-13	-1,3	
Winringen	327	70	41	-	-	-	-	-	-	
Winterscheid	328	152	76	1	1	5	5	-	-	
Winterspelt	329	844	415	3	8	18	17	-4	-0,5	
VG Speicher	07	8 231	4 172	63	59	379	324	59	0,7	
Auw an der Kyll	006	127	73	1	-	6	1	6	5,0	
Beilingen	010	391	209	5	1	22	11	15	4,0	
Herforst	050	1 187	612	9	8	69	50	20	1,7	
Hosten	055	181	94	-	1	5	4	-	-	
Orenhofen	289	1 260	630	6	9	44	37	4	0,3	
Philippsheim	104	99	48	-	-	2	4	-2	-2,0	
Preist	107	761	378	3	3	34	45	-11	-1,4	
Spangdahlem	311	890	459	15	7	23	29	2	0,2	
Speicher, St.	123	3 335	1 669	24	30	174	143	25	0,8	
VG Südeifel	05	18 889	9 326	66	95	783	662	91	0,5	
Affler	001	27	11	-	-	-	-	-	-	
Alsdorf	002	460	250	3	2	22	12	11	2,4	
Altscheid	003	88	45	-	1	3	4	-2	-2,2	
Ammeldingen an der Our	004	24	11	-	-	-	-	-	-	
Ammeldingen bei Neuerburg	005	269	116	2	3	12	7	4	1,5	
Bauler	008	79	38	-	-	1	1	-	-	
Berkoth	011	91	42	-	-	-	3	-3	-3,2	
Berscheid	012	60	28	2	-	-	1	1	1,7	
Biesdorf	016	223	99	1	-	11	17	-5	-2,2	
Bollendorf	019	1 646	783	2	5	76	69	2	0,1	
Burg	022	26	14	-	-	-	-	-	-	
Dauwelshausen	025	87	42	-	1	3	2	-	-	
Echternacherbrück	028	823	423	1	3	80	42	35	4,4	
Eisenach	218	357	171	-	-	11	12	-	-	
Emmelbaum	031	73	37	-	1	-	1	-2	-2,7	
Ernzen	033	404	195	-	7	14	19	-12	-2,9	
Ferschweiler	037	980	482	2	4	28	29	-3	-0,3	
Fischbach-Oberraden	038	74	37	-	-	8	1	7	10,4	
Geichlingen	040	405	198	4	1	16	9	10	2,5	
Gemünd	041	29	17	-	1	2	3	-2	-6,5	
Gentingen	042	71	36	-	-	3	3	-	-	
Gilzem	225	437	220	1	1	14	20	-6	-1,4	
Heilbach	047	137	60	1	1	12	5	7	5,4	
Herbstmühle	049	18	11	-	-	-	-	-	-	
Holsthum	053	627	311	6	2	24	14	14	2,3	

Landkreis (LK) Verbandsgemeinde (VG) Gemeinde	Schlüssel- nummer	Bevölkerung am 30.6.2015		Veränderung im 1. Halbjahr 2015					Bevölkerungszu- bzw. -abnahme (-)	%
		insgesamt	weiblich	Ge- borene	Ge- storbene	Zuge- zogene	Fortge- zogene			

noch: LK Eifelkreis Bitburg-Prüm 232

Hommerdingen	054	67	34	-	-	4	2	2	3,1
Hütten	056	46	19	-	-	3	7	-4	-8,0
Hüttingen bei Lahr	059	139	70	1	-	1	2	-	-
Irrel	063	1 509	773	3	6	99	68	28	1,9
Karlshausen	064	366	187	2	1	17	11	7	1,9
Kaschenbach	065	58	28	1	1	1	1	-	-
Keppeshausen	066	14	8	-	-	-	-	-	-
Körperich	067	1 081	555	2	11	32	44	-21	-1,9
Koxhausen	068	113	55	-	-	11	10	1	0,9
Kruchten	069	397	202	3	1	15	9	8	2,1
Lahr	072	227	112	3	1	9	7	4	1,8
Leimbach	073	66	31	-	-	2	-	2	3,1
Mennigen	078	173	88	1	1	4	6	-2	-1,1
Mettendorf	080	1 122	559	4	4	16	17	-1	-0,1
Minden	082	226	112	2	-	12	12	4	1,8
Muxerath	084	51	29	-	-	6	3	3	6,3
Nasingen	085	38	19	1	-	4	-	5	15,2
Neuerburg, St.	088	1 530	776	3	17	68	24	30	2,0
Niedergeckler	089	57	29	-	-	3	1	2	3,6
Niederraden	090	46	22	-	-	1	-	1	2,2
Niederweis	093	252	124	3	1	12	12	2	0,8
Niehl	094	79	37	-	-	3	1	2	2,6
Nusbaum	095	452	225	1	4	7	18	-14	-3,0
Obergeckler	096	173	73	-	-	17	6	11	6,8
Peffingen	103	221	114	2	-	1	7	-4	-1,8
Plascheid	106	81	37	-	1	2	13	-12	-12,9
Prümzurley	108	511	238	-	1	16	16	-1	-0,2
Rodershausen	110	160	81	-	-	5	7	-3	-1,8
Roth an der Our	112	194	91	1	2	11	9	1	0,5
Schankweiler	114	193	94	-	-	1	10	-9	-4,5
Scheitenkorb	116	35	21	1	-	2	4	-1	-2,8
Scheuern	117	45	24	-	1	-	-	-1	-2,2
Sevenig bei Neuerburg	121	53	23	-	-	6	1	5	10,4
Sinspelt	122	401	189	2	2	7	13	-6	-1,5
Übereisenbach	127	55	28	-	-	-	-	-	-
Uppershausen	128	76	36	-	-	2	2	-	-
Utscheid	102	454	221	3	2	10	15	-4	-0,9
Waldhof-Falkenstein	130	24	13	-	-	-	1	-1	-4,0
Wallendorf	131	361	170	2	3	24	22	1	0,3
Weidingen	132	175	79	-	1	5	-	4	2,3
Zweifelscheid	138	53	23	-	1	4	7	-4	-7,0
LK Germersheim	334	126 401	63 584	506	627	4 345	4 094	135	0,1
Germersheim, St.	007	20 335	10 171	89	90	766	772	-7	-0,0
Wörth am Rhein, St.	501	17 553	8 992	74	71	575	552	28	0,2
VG Bellheim	01	13 644	6 847	49	68	459	424	18	0,1
Bellheim	001	8 524	4 324	32	50	279	257	5	0,1
Knittelsheim	014	1 029	502	2	1	30	37	-6	-0,6
Ottersheim bei Landau	023	1 847	944	4	7	50	42	5	0,3
Zeiskam	036	2 244	1 077	11	10	100	88	14	0,6
VG Hagenbach	02	10 670	5 414	39	47	357	283	67	0,6
Berg (Pfalz)	002	2 038	1 028	8	8	57	45	11	0,5
Hagenbach, St.	008	5 403	2 741	21	24	213	167	44	0,8
Neuburg am Rhein	021	2 581	1 304	8	13	71	59	8	0,3
Scheibhardt	027	648	341	2	2	16	12	4	0,6

Landkreis (LK) Verbandsgemeinde (VG) Gemeinde	Schlüssel- nummer	Bevölkerung am 30.6.2015		Veränderung im 1. Halbjahr 2015					
		insgesamt	weiblich	Ge- borene	Ge- storbene	Zuge- zogene	Fortge- zogene	Bevölkerungszu- bzw. -abnahme (-)	
noch: LK Germersheim	334								
VG Jockgrim	03	17 019	8 453	54	83	545	519	-	-
Hatzenbühl	009	2 842	1 334	8	15	92	76	11	0,4
Jockgrim	012	7 391	3 736	20	40	246	226	1	0,0
Neupotz	022	1 919	933	9	11	75	70	3	0,2
Rheinzabern	024	4 867	2 450	17	17	132	147	-15	-0,3
VG Kandel	04	16 035	8 039	74	100	598	538	33	0,2
Erlenbach bei Kandel	004	749	355	4	4	24	34	-11	-1,4
Freckenfeld	005	1 569	803	6	6	32	39	-7	-0,4
Kandel, St.	013	8 896	4 484	38	60	410	331	54	0,6
Minfeld	020	1 593	826	10	10	55	43	11	0,7
Steinweiler	030	1 975	948	11	12	24	40	-13	-0,7
Vollmersweiler	031	190	99	-	2	8	7	-1	-0,5
Winden	034	1 063	524	5	6	45	44	-	-
VG Lingenfeld	05	16 454	8 248	66	90	621	575	22	0,1
Freisbach	006	1 081	527	1	6	50	29	16	1,5
Lingenfeld	017	5 651	2 862	29	32	208	199	6	0,1
Lustadt	018	3 281	1 659	17	13	145	149	-	-
Schwegenheim	028	2 914	1 467	10	18	75	70	-3	-0,1
Weingarten (Pfalz)	032	1 767	844	7	9	92	83	7	0,4
Westheim (Pfalz)	033	1 760	889	2	12	51	45	-4	-0,2
VG Rülzheim	06	14 691	7 420	61	78	424	431	-26	-0,2
Hördt	011	2 496	1 220	11	10	88	71	18	0,7
Kuhardt	015	1 888	950	10	7	42	68	-23	-1,2
Leimersheim	016	2 543	1 282	7	15	68	69	-10	-0,4
Rülzheim	025	7 764	3 968	33	46	226	223	-11	-0,1
LK Kaiserslautern	335	104 572	53 251	438	657	3 970	3 472	284	0,3
VG Bruchmühlbach-Miesau	01	10 434	5 256	61	78	375	255	104	1,0
Bruchmühlbach-Miesau	003	7 703	3 989	55	56	307	209	98	1,3
Gerhardsbrunn	011	174	82	-	1	4	2	1	0,6
Lambsborn	201	719	353	2	6	21	17	-	-
Langwieden	202	276	132	-	1	6	16	-11	-3,8
Martinshöhe	203	1 562	700	4	14	37	11	16	1,0
VG Enkenbach-Alsenborn	02	19 341	9 836	83	117	647	582	34	0,2
Enkenbach-Alsenborn	004	6 945	3 607	28	45	222	163	42	0,6
Fischbach	007	742	371	4	8	20	24	-8	-1,1
Frankenstein	010	955	481	4	8	39	33	2	0,2
Hochspeyer	015	4 529	2 262	24	23	133	176	-39	-0,9
Mehlingen	026	3 806	1 896	15	19	153	118	31	0,8
Neuhemsbach	028	823	420	2	4	27	18	7	0,9
Sembach	205	1 131	597	5	6	35	44	-10	-0,9
Waldleiningen	048	410	202	1	4	18	6	9	2,2
VG Kaiserslautern-Süd	04	10 642	5 371	36	78	406	325	38	0,4
Krickenbach	021	1 157	571	6	9	49	28	18	1,6
Linden	023	1 128	575	2	8	29	19	4	0,4
Queidersbach	037	2 780	1 412	12	15	67	63	1	0,0
Schopp	204	1 424	714	4	7	59	41	15	1,1
Stelzenberg	045	1 153	580	5	7	62	61	-1	-0,1
Trippstadt	047	3 000	1 519	7	32	140	113	1	0,0
VG Landstuhl	05	15 163	7 792	74	100	671	594	51	0,3
Bann	002	2 174	1 107	13	7	70	54	22	1,0
Hauptstuhl	012	1 164	583	8	6	42	33	11	1,0
Kindsbach	018	2 381	1 223	9	17	57	53	-4	-0,2

Landkreis (LK) Verbandsgemeinde (VG) Gemeinde	Schlüssel- nummer	Bevölkerung am 30.6.2015		Veränderung im 1. Halbjahr 2015						
		insgesamt	weiblich	Ge- borene	Ge- storbene	Zuge- zogene	Fortge- zogene	Bevölkerungszu- bzw. -abnahme (-)		
										Anzahl
noch: LK Kaiserslautern										
	335									
Landstuhl, Sickingenstadt, St.	022	8 347	4 308	39	66	481	428	26	0,3	
Mittelbrunn	027	687	356	4	3	18	14	5	0,7	
Oberarnbach	031	410	215	1	1	3	12	-9	-2,1	
VG Otterbach-Otterberg	10	18 733	9 534	64	111	734	640	45	0,2	
Frankelbach	009	317	153	1	2	20	5	14	4,6	
Heiligenmoschel	013	642	324	-	3	13	17	-7	-1,1	
Hirschhorn/Pfalz	014	739	360	2	4	26	31	-7	-0,9	
Katzweiler	017	1 849	948	7	6	100	60	41	2,3	
Mehlbach	025	1 077	553	3	9	43	38	-1	-0,1	
Niederkirchen	029	1 965	1 012	8	8	70	58	12	0,6	
Olsbrücken	033	1 013	520	4	5	40	43	-4	-0,4	
Otterbach	034	3 989	2 028	17	27	126	152	-36	-0,9	
Otterberg, St.	035	5 230	2 680	18	37	210	169	20	0,4	
Schallodenbach	041	879	449	1	4	39	34	2	0,2	
Schneckenhausen	042	598	291	-	4	30	21	5	0,8	
Sulzbachtal	046	435	216	3	2	17	12	6	1,4	
VG Ramstein-Miesenbach	08	16 528	8 448	67	91	615	656	-62	-0,4	
Hütschenhausen	016	3 907	1 979	16	24	113	125	-20	-0,5	
Kottweiler-Schwanden	020	1 202	612	4	8	19	40	-25	-2,0	
Niedermohr	030	1 449	751	4	7	77	44	30	2,1	
Ramstein-Miesenbach, St.	038	7 527	3 856	36	42	297	332	-38	-0,5	
Steinwenden	044	2 443	1 250	7	10	109	115	-9	-0,4	
VG Weilerbach	09	13 731	7 014	53	82	522	420	74	0,5	
Erzenhausen	005	783	403	2	3	38	19	18	2,4	
Eulenbis	006	460	240	2	-	14	15	1	0,2	
Kollweiler	019	483	232	1	2	12	14	-3	-0,6	
Mackenbach	024	1 943	980	11	9	83	70	15	0,8	
Reichenbach-Steegen	501	1 417	704	3	7	83	37	42	3,1	
Rodenbach	040	3 129	1 602	10	24	127	94	19	0,6	
Schwedelbach	043	991	495	2	10	20	32	-20	-2,0	
Weilerbach	049	4 525	2 358	22	27	145	139	2	0,0	
LK Kusel	336	70 817	35 773	235	494	2 487	2 297	-66	-0,1	
VG Altenglan	01	9 706	4 905	23	51	386	360	-1	-0,0	
Altenglan	003	2 721	1 390	6	14	109	118	-16	-0,6	
Bedesbach	106	798	407	1	6	41	21	15	1,9	
Bosenbach	009	726	351	1	3	32	25	5	0,7	
Elzweiler	021	109	54	1	1	7	1	6	5,8	
Erdesbach	022	605	298	1	4	27	28	-4	-0,7	
Föckelberg	025	366	188	-	-	6	14	-8	-2,1	
Horschbach	046	260	125	1	1	6	3	3	1,2	
Neunkirchen am Potzberg	066	393	201	-	1	14	23	-10	-2,5	
Niederalben	067	284	142	-	2	5	13	-10	-3,4	
Niederstaufenbach	068	261	130	1	2	5	3	1	0,4	
Oberstaufenbach	071	257	124	1	4	4	5	-4	-1,5	
Rammelsbach	079	1 569	813	3	7	85	61	20	1,3	
Rathweiler	081	158	86	2	1	6	2	5	3,3	
Rutsweiler am Glan	089	302	149	2	1	10	17	-6	-1,9	
Ulmet	099	693	352	3	3	19	17	2	0,3	
Welchweiler	103	204	95	-	1	10	9	-	-	
VG Glan-Münchweiler	02	9 217	4 631	30	81	299	233	15	0,2	
Börsborn	008	413	188	-	2	9	10	-3	-0,7	
Glan-Münchweiler	031	1 218	654	5	15	43	25	8	0,7	
Henschtal	037	334	169	-	8	7	8	-9	-2,6	
Herschweiler-Pettersheim	041	1 332	680	9	10	38	31	6	0,5	

Landkreis (LK) Verbandsgemeinde (VG) Gemeinde	Schlüssel- nummer	Bevölkerung am 30.6.2015		Veränderung im 1. Halbjahr 2015						
		insgesamt	weiblich	Ge- borene	Ge- storbene	Zuge- zogene	Fortge- zogene	Bevölkerungszu- bzw. -abnahme (-)		
										Anzahl
noch: LK Kusel										
	336									
Hüffler	047	558	274	2	7	27	12	10	1,8	
Krottelbach	054	671	330	3	5	19	21	-4	-0,6	
Langenbach	056	445	220	1	1	5	9	-4	-0,9	
Matzenbach	107	643	329	-	1	47	27	19	3,0	
Nanzdietschweiler	064	1 180	580	3	10	27	30	-10	-0,8	
Quirnbach/Pfalz	501	442	221	3	5	6	7	-3	-0,7	
Rehweiler	082	442	217	1	4	28	21	4	0,9	
Steinbach am Glan	096	849	421	2	6	36	22	10	1,2	
Wahnwegen	101	690	348	1	7	7	10	-9	-1,3	
VG Kusel	03	13 096	6 707	49	97	501	511	-57	-0,4	
Albessen	002	140	67	1	-	7	2	6	4,5	
Blaubach	006	386	204	1	4	17	28	-14	-3,5	
Dennweiler-Frohnbach	015	281	138	-	-	7	7	-	-	
Ehweiler	018	168	86	-	1	6	3	2	1,2	
Etschberg	024	676	341	4	8	31	29	-2	-0,3	
Haschbach am Remigiusberg	034	710	358	2	4	11	15	-6	-0,8	
Herchweiler	039	514	266	1	4	13	15	-5	-1,0	
Konken	052	749	381	3	3	29	38	-9	-1,2	
Körborn	051	347	169	-	5	4	5	-6	-1,7	
Kusel, St.	055	4 987	2 591	21	42	290	237	33	0,7	
Oberalben	070	229	126	-	2	7	5	-	-	
Pfeffelbach	077	899	460	6	9	19	35	-19	-2,1	
Reichweiler	084	539	272	2	-	6	17	-9	-1,6	
Ruthweiler	088	443	218	3	4	11	12	-2	-0,4	
Schellweiler	091	488	254	-	1	16	15	-	-	
Selchenbach	094	320	167	-	2	6	9	-5	-1,5	
Thallichtenberg	097	543	268	-	3	3	15	-15	-2,7	
Theisbergstegen	098	677	341	5	5	18	24	-6	-0,9	
VG Lauterecken-Wolfstein	08	18 840	9 484	49	147	693	599	-3	-0,0	
Adenbach	001	138	73	1	-	4	10	-5	-3,5	
Aschbach	005	324	155	1	1	8	10	-2	-0,6	
Buborn	012	151	67	-	1	3	18	-16	-9,6	
Cronenberg	013	154	78	1	1	1	-	1	0,7	
Deimberg	014	100	48	1	1	4	-	4	4,2	
Einöllen	019	431	219	1	-	14	13	2	0,5	
Eßweiler	023	421	207	2	3	32	8	23	5,8	
Ginsweiler	029	309	146	-	-	5	8	-3	-1,0	
Glanbrücken	030	470	229	-	3	11	17	-9	-1,9	
Grumbach	033	460	232	-	4	28	18	6	1,3	
Hausweiler	035	47	18	-	1	2	3	-2	-4,1	
Hefersweiler	036	521	268	2	2	13	16	-3	-0,6	
Heinzenhausen	038	264	137	-	1	6	13	-8	-2,9	
Herren-Sulzbach	040	152	74	-	1	9	11	-3	-1,9	
Hinzweiler	042	371	183	2	2	11	5	6	1,6	
Hohenöllen	043	345	166	-	3	4	6	-5	-1,4	
Homburg	044	206	109	1	1	4	3	1	0,5	
Hoppstädten	045	294	140	-	3	5	3	-1	-0,3	
Jettenbach	048	823	414	2	3	22	23	-2	-0,2	
Kappeln	049	206	100	1	-	6	1	6	3,0	
Kirrweiler	050	179	89	-	1	3	6	-4	-2,2	
Kreimbach-Kaulbach	053	761	384	3	1	10	18	-6	-0,8	
Langweiler	057	252	138	-	1	3	2	-	-	
Lauterecken, St.	058	2 150	1 119	4	33	89	72	-11	-0,5	
Lohnweiler	060	403	207	-	2	21	9	10	2,5	
Medard	061	487	241	-	2	16	10	4	0,8	
Merzweiler	062	176	86	-	-	7	9	-2	-1,1	
Nerzweiler	065	125	56	-	2	3	1	-	-	
Nußbach	069	582	286	1	7	23	18	-1	-0,2	
Oberweiler im Tal	072	152	84	-	1	1	1	-1	-0,7	

Landkreis (LK) Verbandsgemeinde (VG) Gemeinde	Schlüssel- nummer	Bevölkerung am 30.6.2015		Veränderung im 1. Halbjahr 2015						
		insgesamt	weiblich	Ge- borene	Ge- storbene	Zuge- zogene	Fortge- zogene	Bevölkerungszu- bzw. -abnahme (-)		
										Anzahl
noch: LK Kusel										
	336									
Oberweiler-Tiefenbach	073	284	138	-	4	17	13	-	-	
Odenbach	074	835	409	5	5	20	35	-15	-1,8	
Offenbach-Hundheim	075	1 114	582	8	10	21	32	-13	-1,2	
Reipoltskirchen	085	362	194	1	13	18	11	-5	-1,4	
Relsberg	086	193	96	1	2	3	3	-1	-0,5	
Rothselberg	087	649	331	4	6	20	25	-7	-1,1	
Rutsweiler an der Lauter	090	365	184	1	4	16	13	-	-	
Sankt Julian	095	1 104	561	2	4	40	26	12	1,1	
Unterjeckenbach	100	70	34	-	-	3	-	3	4,5	
Wiesweiler	104	411	203	1	2	10	10	-1	-0,2	
Wolfstein, St.	105	1 999	999	3	16	157	99	45	2,3	
VG Schönenberg-Kübelberg										
	05	12 074	6 037	47	68	342	343	-22	-0,2	
Altenkirchen	004	1 317	640	6	8	24	30	-8	-0,6	
Brücken (Pfalz)	011	2 141	1 071	10	13	49	71	-25	-1,2	
Dittweiler	016	796	400	1	6	34	34	-5	-0,6	
Frohnhofen	027	518	260	4	3	7	16	-8	-1,5	
Gries	032	1 002	495	5	6	32	22	9	0,9	
Ohmbach	076	816	400	3	2	34	27	8	1,0	
Schönenberg-Kübelberg	092	5 484	2 771	18	30	162	143	7	0,1	
VG Waldmohr										
	06	7 884	4 009	37	50	266	251	2	0,0	
Breitenbach	010	1 821	911	5	8	31	48	-20	-1,1	
Dunzweiler	017	888	463	4	7	36	28	5	0,6	
Waldmohr	102	5 175	2 635	28	35	199	175	17	0,3	
LK Mainz-Bingen										
	339	205 056	104 328	804	1 074	7 399	6 594	542	0,3	
Bingen am Rhein, gkSt.	005	24 682	12 579	127	170	921	836	42	0,2	
Budenheim	009	8 507	4 339	38	36	278	328	-46	-0,5	
Ingelheim am Rhein, gkSt.	030	24 288	12 413	85	135	917	737	133	0,6	
VG Bodenheim										
	02	19 395	9 860	80	79	643	525	119	0,6	
Bodenheim	006	7 308	3 740	34	28	244	192	58	0,8	
Gau-Bischofsheim	020	1 926	977	9	5	87	63	28	1,5	
Harxheim	026	2 206	1 107	9	8	62	68	-5	-0,2	
Lörzweiler	034	2 215	1 135	8	5	63	44	22	1,0	
Nackenheim	039	5 740	2 901	20	33	187	158	16	0,3	
VG Gau-Algesheim										
	03	16 399	8 349	59	84	531	541	-34	-0,2	
Appenheim	001	1 379	697	3	10	33	42	-16	-1,1	
Bubenheim	008	879	424	4	2	26	26	2	0,2	
Engelstadt	016	734	380	2	2	33	28	5	0,7	
Gau-Algesheim, St.	019	6 713	3 490	29	32	194	174	18	0,3	
Nieder-Hilbersheim	041	629	316	2	4	23	19	2	0,3	
Ober-Hilbersheim	046	996	490	3	6	30	42	-15	-1,5	
Ockenheim	048	2 499	1 250	11	12	90	109	-20	-0,8	
Schwabenheim an der Selz	051	2 570	1 302	5	16	102	101	-10	-0,4	
VG Heidesheim am Rhein										
	05	10 083	5 057	32	46	359	285	60	0,6	
Heidesheim am Rhein	027	7 573	3 803	21	40	277	194	64	0,9	
Wackernheim	061	2 510	1 254	11	6	82	91	-4	-0,2	
VG Nieder-Olm										
	06	32 093	16 345	124	152	1 210	1 014	165	0,5	
Essenheim	017	3 424	1 776	16	30	144	107	23	0,7	
Jugenheim in Rheinhessen	031	1 582	791	8	9	60	58	-1	-0,1	
Klein-Winternheim	032	3 573	1 771	19	17	116	122	-4	-0,1	
Nieder-Olm, St.	042	9 679	4 995	35	38	367	271	92	1,0	
Ober-Olm	047	4 216	2 144	19	30	198	155	32	0,8	
Sörrenloch	054	1 206	604	5	7	86	47	37	3,2	

Landkreis (LK) Verbandsgemeinde (VG) Gemeinde	Schlüssel- nummer	Bevölkerung am 30.6.2015		Veränderung im 1. Halbjahr 2015						
		insgesamt	weiblich	Ge- borene	Ge- storbene	Zuge- zogene	Fortge- zogene	Bevölkerungszu- bzw. -abnahme (-)		
										Anzahl
noch: LK Mainz-Bingen	339									
Stadecken-Elsheim	057	4 688	2 358	15	10	132	140	-3	-0,1	
Zornheim	067	3 725	1 906	7	11	107	114	-11	-0,3	
VG Rhein-Nahe	01	14 916	7 636	55	80	546	522	-1	-0,0	
Bacharach, St.	003	1 890	942	3	18	90	72	2	0,1	
Breitscheid	007	134	65	-	1	5	9	-5	-3,6	
Manubach	036	303	144	-	3	5	8	-6	-1,9	
Münster-Sarmsheim	038	2 879	1 480	9	13	128	117	7	0,2	
Niederheimbach	040	752	407	3	6	22	32	-13	-1,7	
Oberdiebach	044	814	407	4	2	31	13	20	2,5	
Oberheimbach	045	547	275	-	5	15	26	-16	-2,8	
Trechtingshausen	058	1 020	523	3	7	52	46	2	0,2	
Waldalgesheim	062	4 055	2 066	19	18	123	121	3	0,1	
Weiler bei Bingen	063	2 522	1 327	14	7	75	78	5	0,2	
VG Rhein-Selz	07	40 416	20 574	149	204	1 393	1 306	35	0,1	
Dalheim	010	1 011	502	2	8	29	34	-11	-1,1	
Dexheim	011	1 453	734	4	6	66	40	24	1,7	
Dienheim	012	2 140	1 064	5	4	52	51	2	0,1	
Dolgesheim	013	920	471	3	6	40	31	6	0,7	
Dorn-Dürkheim	201	932	471	2	5	56	56	-3	-0,3	
Eimsheim	015	527	280	2	2	15	15	-	-	
Friesenheim	018	719	348	1	2	26	14	11	1,6	
Guntersblum	024	3 761	1 924	21	21	90	98	-9	-0,2	
Hahnheim	025	1 538	791	7	6	57	57	1	0,1	
Hillesheim	028	614	306	-	5	20	40	-25	-3,9	
Köngernheim	033	1 318	650	6	4	36	54	-15	-1,1	
Ludwigshöhe	035	571	283	4	1	26	17	12	2,1	
Mommenheim	037	3 110	1 569	13	11	85	95	-8	-0,3	
Nierstein, St.	043	8 064	4 102	27	49	260	222	16	0,2	
Oppenheim, St.	049	7 283	3 823	24	53	308	307	-25	-0,3	
Selzen	053	1 509	734	8	3	55	42	18	1,2	
Uelversheim	059	1 072	539	3	5	34	32	-	-	
Undenheim	060	2 847	1 465	15	8	118	63	62	2,2	
Weinolsheim	064	725	360	1	4	14	25	-14	-1,9	
Wintersheim	066	302	158	1	1	6	13	-7	-2,3	
VG Sprendlingen-Gensingen	08	14 277	7 176	55	88	601	500	69	0,5	
Aspishheim	002	886	448	5	2	19	30	-8	-0,9	
Badenheim	004	576	294	4	2	11	29	-16	-2,7	
Gensingen	021	3 916	2 014	16	30	156	101	42	1,1	
Grolsheim	022	1 240	600	1	9	43	48	-13	-1,0	
Hornweiler	029	741	362	5	2	50	40	13	1,8	
Sankt Johann	050	826	415	3	8	32	41	-14	-1,7	
Sprendlingen	056	4 161	2 105	12	22	192	151	31	0,8	
Welgesheim	065	560	279	3	4	21	18	2	0,4	
Wolfsheim	202	753	360	4	3	36	20	17	2,3	
Zotzenheim	068	618	299	2	6	41	22	15	2,5	
LK Mayen-Koblenz	137	210 985	107 195	856	1 231	7 578	6 668	544	0,3	
Andernach, gkSt.	003	29 294	15 157	123	165	937	806	92	0,3	
Bendorf, St.	203	16 715	8 604	86	78	572	501	79	0,5	
Mayen, gkSt.	068	18 709	9 504	75	119	646	520	83	0,4	
VG Maifeld	02	24 292	12 253	99	152	816	732	30	0,1	
Einig	023	140	71	-	1	2	5	-4	-2,8	
Gappenach	027	313	155	1	-	10	7	4	1,3	
Gering	029	390	187	1	3	14	6	6	1,6	
Gierschnach	030	264	146	-	3	4	6	-5	-1,9	

Landkreis (LK) Verbandsgemeinde (VG) Gemeinde	Schlüssel- nummer	Bevölkerung am 30.6.2015		Veränderung im 1. Halbjahr 2015					Bevölkerungszu- bzw. -abnahme (-)	%
		insgesamt	weiblich	Ge- borene	Ge- storbene	Zuge- zogene	Fortge- zogene			
								Anzahl		
noch: LK Mayen-Koblenz										
	137									
Kalt	041	459	223	1	-	10	17	-6	-1,3	
Kerken	048	479	225	4	5	21	15	5	1,1	
Kollig	053	521	258	2	1	16	8	9	1,8	
Lonnig	065	1 208	618	8	7	53	40	14	1,2	
Mertloch	070	1 378	712	6	7	40	34	5	0,4	
Münstermaifeld, St.	501	3 487	1 779	13	22	115	106	-	-	
Naunheim	080	434	210	1	2	7	14	-8	-1,8	
Ochtendung	086	5 318	2 712	30	48	146	179	-52	-1,0	
Pillig	087	458	238	-	2	11	16	-7	-1,5	
Polch, St.	089	6 741	3 360	20	39	259	198	42	0,6	
Rüber	095	918	452	5	4	52	43	10	1,1	
Trimbs	102	575	301	3	3	11	19	-8	-1,4	
Welling	112	886	444	4	1	28	13	18	2,1	
Wierschem	114	323	162	-	4	17	6	7	2,2	
VG Mendig	04	13 257	6 680	44	70	462	424	12	0,1	
Bell	008	1 359	686	2	6	35	33	-2	-0,1	
Mendig, St.	069	8 667	4 364	31	55	300	256	20	0,2	
Rieden	093	1 234	626	6	4	61	51	12	1,0	
Thür	101	1 457	747	2	2	43	58	-15	-1,0	
Volkesfeld	106	540	257	3	3	23	26	-3	-0,6	
VG Pellenz	01	16 213	8 118	71	112	544	476	28	0,2	
Kretz	056	730	371	5	3	34	25	11	1,5	
Kruft	057	3 890	1 952	21	24	131	125	4	0,1	
Nickenich	081	3 665	1 853	13	18	97	93	-1	-0,0	
Plaidt	088	5 773	2 924	25	51	217	169	22	0,4	
Saffig	096	2 155	1 018	7	16	65	64	-8	-0,4	
VG Rhein-Mosel	09	26 717	13 794	90	146	827	749	24	0,1	
Alken	201	653	339	1	3	18	12	4	0,6	
Brey	204	1 516	782	2	7	31	33	-7	-0,5	
Brodenbach	205	617	313	4	5	47	25	21	3,5	
Burgen	206	708	359	2	1	22	21	2	0,3	
Dieblich	207	2 438	1 232	8	6	100	96	6	0,2	
Hatzenport	208	616	310	1	4	14	27	-16	-2,5	
Koborn-Gondorf	212	3 154	1 602	11	8	88	94	-3	-0,1	
Lehmen	504	1 358	690	5	5	40	38	2	0,1	
Löf	214	1 499	761	9	8	50	31	20	1,4	
Macken	215	356	173	3	2	7	11	-3	-0,8	
Niederfell	217	1 032	634	1	7	35	18	12	1,2	
Nörtershausen	219	1 115	563	5	4	23	24	-	-	
Oberfell	220	1 087	545	3	9	46	33	7	0,6	
Rhens, St.	221	2 915	1 503	10	21	96	70	15	0,5	
Spay	223	1 932	1 025	8	16	54	50	-3	-0,2	
Waldesch	227	2 215	1 127	11	15	76	68	4	0,2	
Winningen	230	2 439	1 279	4	19	53	60	-22	-0,9	
Volken	231	1 067	557	2	6	27	38	-15	-1,4	
VG Vallendar	07	15 167	7 743	42	110	763	859	-165	-1,1	
Niederwerth	218	1 338	659	2	3	40	46	-7	-0,5	
Urbard	224	3 195	1 579	14	18	159	161	-7	-0,2	
Vallendar, St.	226	8 327	4 332	19	78	450	551	-160	-1,9	
Weitersburg	229	2 307	1 173	7	11	114	101	9	0,4	
VG Vordereifel	03	16 380	8 156	59	96	531	476	20	0,1	
Acht	001	67	31	-	1	4	2	1	1,5	
Anschau	004	294	146	1	1	17	11	6	2,1	
Arft	006	268	143	-	3	15	6	6	2,3	
Baar	007	774	377	4	8	41	21	17	2,2	
Bermel	011	357	178	4	3	16	18	-1	-0,3	

Landkreis (LK) Verbandsgemeinde (VG) Gemeinde	Schlüssel- nummer	Bevölkerung am 30.6.2015		Veränderung im 1. Halbjahr 2015					
		insgesamt	weiblich	Ge- borene	Ge- storbene	Zuge- zogene	Fortge- zogene	Bevölkerungszu- bzw. -abnahme (-)	
noch: LK Mayen-Koblenz									
	137								
Boos	014	621	314	5	9	19	19	-4	-0,6
Ditscheid	019	267	128	-	2	8	12	-6	-2,2
Ettringen	025	2 724	1 358	15	9	92	95	3	0,1
Hausten	034	380	190	-	1	7	17	-11	-2,8
Herresbach	035	496	241	1	2	24	10	13	2,7
Hirten	036	250	123	3	3	7	9	-2	-0,8
Kehrig	043	1 173	581	2	4	30	24	4	0,3
Kirchwald	049	942	485	3	6	39	30	6	0,6
Kottenheim	055	2 683	1 347	8	26	81	72	-9	-0,3
Langenfeld	060	655	337	1	2	2	17	-15	-2,2
Langscheid	061	98	47	1	-	1	3	-1	-1,0
Lind	063	52	20	-	-	1	1	-	-
Luxem	066	291	134	-	1	5	11	-7	-2,3
Monreal	074	809	401	2	3	27	23	3	0,4
Münk	077	255	127	3	2	11	4	8	3,2
Nachtsheim	079	530	261	2	3	16	17	-2	-0,4
Reudelsterz	092	370	182	-	-	11	10	1	0,3
Sankt Johann	097	938	480	2	3	22	12	9	1,0
Siebenbach	099	195	93	1	1	2	7	-5	-2,5
Virneburg	105	361	176	1	1	12	8	4	1,1
Weiler	110	477	228	-	1	17	13	3	0,6
Welschenbach	113	53	28	-	1	4	4	-1	-1,9
VG Weißenthurm	08	34 241	17 186	167	183	1 480	1 125	341	1,0
Bassenheim	202	2 927	1 472	8	10	96	103	-9	-0,3
Kaltenengers	209	2 082	1 025	6	18	93	77	4	0,2
Kettig	211	3 330	1 693	20	20	130	105	26	0,8
Mülheim-Kärlich, St.	216	11 018	5 638	60	60	357	318	38	0,3
Sankt Sebastian	222	2 618	1 342	11	7	121	95	30	1,2
Urmitz	225	3 474	1 743	14	9	115	106	14	0,4
Weißenthurm, St.	228	8 792	4 273	48	59	568	321	238	2,8
LK Neuwied	138	179 694	91 534	695	1 155	6 118	5 289	377	0,2
Neuwied, gkSt.	045	63 916	32 830	266	456	1 788	1 459	147	0,2
VG Asbach	01	21 992	11 004	89	103	716	640	67	0,3
Asbach	003	7 181	3 590	29	33	247	192	51	0,7
Buchholz (Ww.)	080	4 441	2 199	21	16	135	106	34	0,8
Neustadt (Wied)	044	6 189	3 131	32	38	207	209	-3	-0,0
Windhagen	077	4 181	2 084	7	16	127	133	-15	-0,4
VG Bad Hönningen	02	11 781	6 003	33	89	466	363	47	0,4
Bad Hönningen, St.	004	5 727	2 942	17	35	232	171	43	0,8
Hammerstein	024	336	181	1	4	10	21	-14	-4,0
Leutesdorf	038	1 829	906	2	10	89	79	2	0,1
Rheinbrohl	063	3 889	1 974	13	40	135	92	16	0,4
VG Dierdorf	03	10 735	5 461	37	69	375	350	-8	-0,1
Dierdorf, St.	012	5 666	2 861	20	36	228	170	41	0,7
Großmaischeid	023	2 357	1 193	9	10	66	66	-1	-0,0
Isenburg	031	615	321	4	6	18	15	1	0,2
Kleinmaischeid	034	1 315	697	3	9	35	64	-35	-2,6
Marienhausen	201	476	239	-	6	15	23	-14	-2,9
Stebach	069	306	150	1	2	13	12	-	-
VG Linz am Rhein	04	18 160	9 260	60	112	655	528	73	0,4
Dattenberg	009	1 507	758	3	14	27	35	-19	-1,2
Kasbach-Ohlenberg	501	1 349	676	6	4	32	44	-10	-0,7
Leubsdorf	037	1 593	803	3	5	60	48	10	0,6

Landkreis (LK) Verbandsgemeinde (VG) Gemeinde	Schlüssel- nummer	Bevölkerung am 30.6.2015		Veränderung im 1. Halbjahr 2015						
		insgesamt	weiblich	Ge- borene	Ge- storbene	Zuge- zogene	Fortge- zogene	Bevölkerungszu- bzw. -abnahme (-)		
										Anzahl
noch: LK Neuwied										
	138									
Linz am Rhein, St.	041	5 870	3 071	19	61	278	188	46	0,8	
Ockenfels	055	1 039	522	2	8	45	31	8	0,8	
Skt. Katharinen (LK Neuwied)	068	3 348	1 675	13	8	91	96	-	-	
Vettelschoß	075	3 454	1 755	14	12	122	86	38	1,1	
VG Puderbach	05	14 523	7 327	58	91	603	663	-94	-0,6	
Dernbach	011	1 016	520	5	6	61	53	6	0,6	
Döttesfeld	013	597	290	-	4	39	34	1	0,2	
Dürrholz	014	1 224	600	4	6	78	61	14	1,2	
Hanroth	025	620	317	1	1	20	21	-1	-0,2	
Harschbach	027	413	208	7	1	8	11	3	0,7	
Linkenbach	040	469	229	2	2	40	39	1	0,2	
Niederhofen	048	423	211	3	2	20	13	8	1,9	
Niederwambach	050	425	200	-	5	15	17	-7	-1,6	
Oberdreis	052	863	427	-	10	20	23	-13	-1,5	
Puderbach	057	2 362	1 242	8	19	104	106	-12	-0,5	
Ratzert	058	226	119	-	1	5	5	-1	-0,4	
Raubach	059	1 912	988	14	11	55	80	-22	-1,1	
Rodenbach bei Puderbach	064	646	317	3	4	21	42	-22	-3,3	
Steimel	070	1 268	640	6	5	60	64	-3	-0,2	
Urbach	074	1 482	734	5	8	34	69	-38	-2,5	
Woldert	078	577	285	-	6	23	25	-8	-1,4	
VG Rengsdorf	06	16 489	8 342	70	71	691	582	108	0,7	
Anhausen	002	1 365	707	4	4	51	34	17	1,3	
Bonefeld	005	955	480	3	3	32	32	-	-	
Ehlscheid	015	1 357	692	4	8	57	44	9	0,7	
Hardert	026	823	410	6	8	40	37	1	0,1	
Hümmerich	030	777	383	2	5	33	26	4	0,5	
Kurtscheid	036	937	473	7	6	32	24	9	1,0	
Meinborn	042	526	261	3	2	18	16	3	0,6	
Melsbach	043	2 002	1 024	9	5	51	60	-5	-0,2	
Oberhonnefeld-Gierend	053	1 057	547	3	2	79	68	12	1,1	
Oberraden	054	627	311	6	1	19	15	9	1,5	
Rengsdorf	061	2 667	1 360	15	11	136	105	35	1,3	
Rüscheid	066	785	389	5	3	19	23	-2	-0,3	
Straßenhaus	071	1 887	955	3	11	105	84	13	0,7	
Thalhausen	072	724	350	-	2	19	14	3	0,4	
VG Unkel	07	13 067	6 705	48	78	486	386	69	0,5	
Bruchhausen	008	952	469	-	4	45	22	19	2,0	
Erpel	019	2 545	1 292	11	8	74	72	5	0,2	
Rheinbreitbach	062	4 502	2 297	15	15	171	118	52	1,2	
Unkel, St.	073	5 068	2 647	22	51	196	174	-7	-0,1	
VG Waldbreitbach	08	9 031	4 602	34	86	338	318	-32	-0,4	
Breitscheid	006	2 097	1 048	7	7	80	85	-5	-0,2	
Datzeroth	010	238	128	2	-	6	3	5	2,1	
Hausen (Wied)	007	1 855	909	2	40	91	76	-23	-1,2	
Niederbreitbach	047	1 547	784	9	9	45	56	-11	-0,7	
Roßbach	065	1 461	719	7	12	44	36	3	0,2	
Waldbreitbach	076	1 833	1 014	7	18	72	62	-1	-0,1	
LK Rhein-Hunsrück-Kreis	140	102 230	51 544	368	657	3 891	3 331	285	0,3	
Boppard, St.	501	15 266	7 839	59	126	500	383	54	0,4	
VG Emmelshausen	02	14 529	7 241	58	74	537	447	74	0,5	
Badenhard	005	144	74	-	1	8	1	6	4,3	
Beulich	201	499	240	2	5	22	6	13	2,7	

Landkreis (LK) Verbandsgemeinde (VG) Gemeinde	Schlüssel- nummer	Bevölkerung am 30.6.2015		Veränderung im 1. Halbjahr 2015						
		insgesamt	weiblich	Ge- borene	Ge- storbene	Zuge- zogene	Fortge- zogene	Bevölkerungszu- bzw. -abnahme (-)		
										Anzahl
noch: LK Rhein-Hunsrück-Kreis 140										
Bickenbach	014	334	169	-	4	8	11	-7	-2,1	
Birkheim	016	144	72	3	1	8	5	5	3,6	
Dörth	031	519	253	1	1	20	13	7	1,4	
Emmelshausen, St.	036	4 746	2 450	22	26	174	156	14	0,3	
Gondershausen	043	1 261	630	3	9	51	45	-		
Halsenbach	045	1 250	578	5	11	55	62	-13	-1,0	
Hausbay	047	190	97	2	1	9	7	3	1,6	
Hungenroth	060	251	116	4	-	11	4	11	4,6	
Karbach	063	613	295	1	2	12	7	4	0,7	
Kratzenburg	075	403	195	5	-	12	4	13	3,3	
Leiningen	084	730	367	2	-	17	22	-3	-0,4	
Lingerhahn	087	467	221	1	1	15	11	4	0,9	
Maisborn	089	130	63	-	-	5	8	-3	-2,3	
Mermuth	093	243	123	-	1	10	8	1	0,4	
Morshausen	205	361	169	-	1	12	9	2	0,6	
Mühlpfad	098	69	27	-	1	4	3	-	-	
Ney	102	341	178	1	1	5	12	-7	-2,0	
Niedert	108	136	70	-	-	9	3	6	4,6	
Norath	110	466	237	3	2	21	10	12	2,6	
Pfalzfeld	117	621	305	2	1	40	26	15	2,5	
Schwall	140	344	184	-	4	6	12	-10	-2,8	
Thörlingen	149	149	67	-	1	1	1	-1	-0,7	
Utzenhain	156	118	61	1	-	2	1	2	1,7	
VG Kastellaun	03	15 611	7 824	57	120	591	478	50	0,3	
Alterkülz	001	427	210	-	2	9	9	-2	-0,5	
Bell (Hunsrück)	009	1 442	713	8	14	55	48	1	0,1	
Beltheim	010	1 918	969	7	25	58	43	-3	-0,2	
Braunshorn	018	605	298	-	6	17	13	-2	-0,3	
Buch	021	897	430	2	7	32	35	-8	-0,9	
Dommershausen	202	1 084	553	4	5	31	32	-2	-0,2	
Gödenroth	042	473	234	2	2	7	19	-12	-2,5	
Hasselbach	046	188	101	1	1	10	6	4	2,2	
Hollnich	055	295	143	-	1	13	11	1	0,3	
Kastellaun, St.	064	5 214	2 630	16	35	237	159	59	1,1	
Korweiler	073	88	42	-	-	4	2	2	2,3	
Lahr	502	168	79	1	1	8	7	1	0,6	
Mastershausen	204	983	502	7	8	48	36	11	1,1	
Michelbach	095	164	80	-	-	3	2	1	0,6	
Mörsdorf	503	609	317	5	4	28	20	9	1,5	
Roth	131	258	123	1	2	14	8	5	2,0	
Spesenroth	147	148	71	-	2	2	2	-2	-1,3	
Uhler	153	351	173	3	2	6	21	-14	-3,8	
Zilshausen	504	299	156	-	3	9	5	1	0,3	
VG Kirchberg (Hunsrück)	04	19 727	9 905	64	118	818	799	-28	-0,1	
Bärenbach	006	432	210	1	2	6	10	-5	-1,1	
Belg	007	138	66	-	1	3	5	-3	-2,1	
Büchenbeuren	024	1 712	815	6	7	117	123	-	-	
Dickenschied	028	710	353	3	5	15	16	-3	-0,4	
Dill	029	201	100	-	1	8	5	2	1,0	
Dillendorf	030	595	288	1	5	22	23	-5	-0,8	
Gehlweiler	040	238	125	-	1	3	7	-5	-2,1	
Gemünden	041	1 251	657	1	18	56	43	-4	-0,3	
Hahn	044	185	94	-	-	3	3	-	-	
Hecken	048	110	55	-	-	1	7	-6	-5,2	
Heinzenbach	049	414	209	2	3	4	21	-18	-4,2	
Henau	050	145	81	-	2	6	5	-1	-0,7	
Hirschfeld (Hunsrück)	053	291	144	2	3	14	19	-6	-2,0	
Kappel	062	472	228	2	1	22	27	-3	-0,6	
Kirchberg (Hunsrück), St.	067	3 866	1 956	18	15	168	138	32	0,8	

Landkreis (LK) Verbandsgemeinde (VG) Gemeinde	Schlüssel- nummer	Bevölkerung am 30.6.2015		Veränderung im 1. Halbjahr 2015					Bevölkerungszu- bzw. -abnahme (-)	%
		insgesamt	weiblich	Ge- borene	Ge- storbene	Zuge- zogene	Fortge- zogene			
								Anzahl		
noch: LK Rhein-Hunsrück-Kreis 140										
Kludenbach	071	97	49	-	1	5	2	2	2,1	
Laufersweiler	081	835	409	2	9	29	23	-1	-0,1	
Lautzenhausen	082	375	181	2	1	37	30	8	2,2	
Lindenschied	086	206	103	1	1	4	8	-4	-1,9	
Maitzborn	090	108	53	-	-	6	9	-3	-2,7	
Metzenhausen	094	114	55	-	-	-	3	-3	-2,6	
Nieder Kostenz	105	180	84	-	2	2	8	-8	-4,3	
Niedersohren	107	456	212	-	2	15	12	1	0,2	
Niederweiler	109	387	203	1	3	12	10	-	-	
Ober Kostenz	111	258	127	1	4	6	2	1	0,4	
Raversbeuren	120	122	65	-	3	3	5	-5	-3,9	
Reckershausen	122	359	185	1	2	12	17	-6	-1,6	
Rödelhausen	128	147	82	-	-	6	1	5	3,5	
Rödern	129	192	101	1	-	7	9	-1	-0,5	
Rohrbach	130	175	80	-	-	5	2	3	1,7	
Schlierschied	135	183	95	1	2	3	4	-2	-1,1	
Schwarzen	141	138	67	-	-	9	6	3	2,2	
Sohren	145	3 240	1 663	13	19	151	128	17	0,5	
Sohrschied	146	102	59	1	1	4	3	1	1,0	
Todenroth	151	81	42	-	-	7	16	-9	-10,0	
Unzenberg	154	419	208	-	1	24	21	2	0,5	
Wahlenau	159	192	96	-	2	12	22	-12	-5,9	
Womrath	163	199	99	2	1	5	1	5	2,6	
Woppenroth	164	249	131	-	-	4	2	2	0,8	
Würrich	165	153	75	2	-	2	3	1	0,7	
VG Rheinböllen	05	10 153	5 102	39	45	439	335	100	1,0	
Argenthal	003	1 652	854	6	10	90	35	51	3,2	
Benzweiler	011	205	104	1	2	14	12	1	0,5	
Dichtelbach	027	662	311	6	2	18	13	9	1,4	
Ellern (Hunsrück)	035	857	415	2	3	41	23	17	2,0	
Erbach	037	262	141	-	-	14	11	3	1,2	
Kisselbach	068	592	282	2	2	33	18	15	2,6	
Liebshausen	085	493	248	2	1	8	8	1	0,2	
Mörschbach	096	343	163	3	1	13	13	2	0,6	
Rheinböllen, St.	125	4 017	2 047	12	20	168	174	-12	-0,3	
Riesweiler	127	702	358	4	2	33	16	19	2,8	
Schnorbach	138	238	116	1	1	6	10	-4	-1,7	
Steinbach	148	130	63	-	1	1	2	-2	-1,5	
VG Sankt Goar-Oberwesel	06	8 854	4 497	30	55	288	257	6	0,1	
Damscheid	025	629	317	4	2	9	18	-7	-1,1	
Laudert	080	408	202	1	1	14	11	3	0,7	
Niederburg	104	673	347	4	-	8	12	-	-	
Oberwesel, St.	112	2 829	1 474	5	28	113	75	15	0,5	
Perscheid	116	362	196	1	1	6	7	-1	-0,3	
Sankt Goar, St.	133	2 707	1 356	8	16	104	105	-9	-0,3	
Urbar	155	720	368	3	4	11	12	-2	-0,3	
Wiebelsheim	161	526	237	4	3	23	17	7	1,3	
VG Simmern / Hunsrück	07	18 090	9 136	61	119	718	632	29	0,2	
Altweidelbach	002	245	125	1	1	7	5	2	0,8	
Belgweiler	008	209	98	-	-	8	2	6	3,0	
Bergenhäuser	012	113	55	-	3	2	4	-5	-4,2	
Biebern	015	305	145	-	1	6	12	-7	-2,2	
Bubach	020	270	129	-	3	4	5	-4	-1,5	
Budenbach	023	192	93	-	-	11	4	7	3,8	
Fronhofen	039	222	114	1	-	3	11	-7	-3,1	
Holzbach	056	501	253	2	5	15	7	5	1,0	
Horn	058	345	180	-	1	10	6	3	0,9	
Keidelheim	065	297	157	-	1	11	10	-	-	

Landkreis (LK) Verbandsgemeinde (VG) Gemeinde	Schlüssel- nummer	Bevölkerung am 30.6.2015		Veränderung im 1. Halbjahr 2015					Bevölkerungszu- bzw. -abnahme (-)	%
		insgesamt	weiblich	Ge- borene	Ge- storbene	Zuge- zogene	Fortge- zogene			
								Anzahl		
noch: LK Rhein-Hunsrück-Kreis 140										
Klosterkumbd	070	271	120	1	-	9	14	-4	-1,5	
Külz (Hunsrück)	076	483	243	1	2	33	14	18	3,9	
Kümbdchen	077	481	237	3	5	35	22	11	2,3	
Laubach	079	416	212	1	4	7	9	-5	-1,2	
Mengerschied	092	716	345	3	5	23	35	-14	-1,9	
Mutterschied	099	502	253	2	2	19	21	-3	-0,6	
Nannhausen	100	537	282	4	3	28	17	12	2,3	
Neuerkirch	101	284	141	-	3	6	3	-	-	
Niederkumbd	106	306	138	1	-	12	14	-2	-0,6	
Ohlweiler	113	338	164	1	2	12	8	3	0,9	
Oppertshausen	115	115	57	1	1	4	5	-1	-0,9	
Pleizenhausen	118	250	119	-	-	15	8	7	2,9	
Ravengiersburg	119	313	166	3	2	5	4	2	0,6	
Rayerschied	121	105	59	1	-	2	2	1	1,0	
Reich	123	335	158	-	3	15	24	-12	-3,5	
Riegenroth	126	257	113	3	-	18	15	8	3,2	
Sargenroth	134	445	225	3	5	12	15	-5	-1,1	
Schönborn	139	258	125	-	2	10	7	1	0,4	
Simmern/Hunsrück, St.	144	7 760	4 037	27	60	326	251	42	0,5	
Tiefenbach	150	750	369	2	5	38	59	-23	-3,0	
Wahlbach	158	172	89	-	-	3	10	-7	-3,9	
Wüschheim	166	297	135	-	-	9	9	-	-	
LK Rhein-Lahn-Kreis	141	121 748	61 629	419	792	4 713	4 086	261	0,2	
Lahnstein, gkSt.	075	17 835	9 262	65	136	680	545	64	0,4	
VG Bad Ems	01	16 336	8 466	54	121	665	517	85	0,5	
Arzbach	201	1 656	876	2	11	47	47	-8	-0,5	
Bad Ems, St.	006	9 127	4 747	32	79	444	283	117	1,3	
Becheln	008	654	326	2	5	33	24	6	0,9	
Dausenau	025	1 243	619	6	12	37	39	-8	-0,6	
Fachbach	041	1 277	657	2	5	55	54	-2	-0,2	
Frücht	044	570	307	3	5	14	22	-10	-1,7	
Kemmenau	071	460	248	-	1	13	8	4	0,9	
Miellen	086	374	188	2	2	4	6	-2	-0,5	
Nievern	098	975	498	5	1	18	34	-12	-1,2	
VG Diez	03	24 900	12 405	88	134	1 068	936	86	0,3	
Altendiez	002	2 213	1 155	6	9	83	76	4	0,2	
Aull	005	425	216	-	4	20	17	-1	-0,2	
Balduinstein	503	574	280	4	4	23	22	1	0,2	
Birlenbach	014	1 536	764	7	11	83	65	14	0,9	
Charlottenberg	021	151	79	-	1	9	6	2	1,3	
Cramberg	022	494	252	1	4	6	4	-1	-0,2	
Diez, St.	029	10 791	5 280	46	66	562	454	88	0,8	
Dörnberg	030	471	227	2	-	26	18	10	2,2	
Eppenrod	038	704	353	3	2	19	25	-5	-0,7	
Geilnau	045	355	184	1	2	2	6	-5	-1,4	
Gückingen	049	1 058	538	1	1	29	37	-8	-0,8	
Hambach	052	455	226	1	1	32	14	18	4,1	
Heistenbach	053	1 065	546	2	4	38	42	-6	-0,6	
Hirschberg	057	360	183	3	2	16	12	5	1,4	
Holzappel	059	1 042	519	2	6	39	31	4	0,4	
Holzheim	061	870	438	3	1	27	43	-14	-1,6	
Horhausen	062	285	141	2	4	6	9	-5	-1,7	
Isselbach	064	367	188	1	4	15	16	-4	-1,1	
Langenscheid	076	495	245	2	4	10	18	-10	-2,0	
Laurenburg	077	320	149	-	2	8	14	-8	-2,4	
Scheidt	124	308	166	-	1	6	1	4	1,3	

Landkreis (LK) Verbandsgemeinde (VG) Gemeinde	Schlüssel- nummer	Bevölkerung am 30.6.2015		Veränderung im 1. Halbjahr 2015						
		insgesamt	weiblich	Ge- borene	Ge- storbene	Zuge- zogene	Fortge- zogene	Bevölkerungszu- bzw. -abnahme (-)		
										Anzahl
noch: LK Rhein-Lahn-Kreis										
	141									
Steinsberg	130	228	112	1	-	5	4	2	0,9	
Wasenbach	133	333	164	-	1	4	2	1	0,3	
VG Hahnstätten	04	9 496	4 758	37	42	377	325	47	0,5	
Burgschwalbach	020	1 057	534	5	5	36	34	2	0,2	
Flacht	043	1 053	536	-	4	47	39	4	0,4	
Hahnstätten	051	2 942	1 495	13	19	144	122	16	0,5	
Kaltenholzhausen	065	585	294	-	3	14	20	-9	-1,5	
Lohrheim	081	585	291	8	2	31	11	26	4,7	
Mudershausen	089	428	203	1	2	15	7	7	1,7	
Netzbach	093	391	189	1	3	16	11	3	0,8	
Niederneisen	095	1 421	714	6	1	39	56	-12	-0,8	
Oberneisen	102	763	365	1	3	23	16	5	0,7	
Schiesheim	125	271	137	2	-	12	9	5	1,9	
VG Katzenelnbogen	05	9 202	4 668	32	60	336	292	17	0,2	
Allendorf	001	666	321	5	4	21	11	11	1,7	
Berghausen	010	310	161	-	-	12	12	1	0,3	
Berndroth	011	397	205	1	2	5	6	-2	-0,5	
Biebrich	013	328	159	-	1	7	11	-5	-1,5	
Bremberg	018	291	141	1	-	16	8	9	3,2	
Dörsdorf	032	422	222	1	1	12	14	-2	-0,5	
Ebertshausen	034	128	71	-	-	3	3	-	-	
Eisighofen	036	272	132	-	3	11	12	-4	-1,4	
Ergeshausen	039	141	66	1	1	4	8	-4	-2,8	
Gutenacker	050	357	178	-	2	7	8	-3	-0,8	
Herold	054	428	217	4	7	16	8	5	1,2	
Katzenelnbogen, St.	068	2 195	1 150	7	28	109	84	4	0,2	
Klingelbach	073	702	361	1	2	43	32	10	1,4	
Kördorf	074	524	261	2	2	14	13	1	0,2	
Mittelfischbach	088	126	62	1	-	2	2	1	0,8	
Niedertiefenbach	096	205	98	-	1	8	2	5	2,5	
Oberfischbach	101	172	83	2	-	4	4	2	1,2	
Reckenroth	113	208	105	1	1	7	7	-	-	
Rettert	117	413	210	-	2	14	18	-6	-1,4	
Roth	118	200	100	2	-	2	1	3	1,5	
Schönborn	126	717	365	3	3	19	28	-9	-1,2	
VG Loreley	09	16 792	8 408	52	113	669	550	59	0,4	
Auel	004	209	106	1	-	14	3	12	6,1	
Bornich	016	972	469	2	5	20	26	-9	-0,9	
Braubach, St.	501	3 039	1 524	17	18	113	110	2	0,1	
Dachsenhausen	023	1 002	501	7	7	30	35	-4	-0,4	
Dahlheim	024	858	425	3	4	24	15	7	0,8	
Dörscheid	031	408	206	1	2	11	6	4	1,0	
Filsen	042	650	316	1	3	9	14	-7	-1,1	
Kamp-Bornhofen	066	1 580	840	2	26	93	50	19	1,2	
Kaub, St.	069	848	432	1	4	57	29	25	3,0	
Kestert	072	585	288	1	1	25	17	8	1,4	
Lierschied	079	472	243	3	4	30	27	2	0,4	
Lykershausen	083	229	117	1	3	4	2	-	-	
Nochern	099	513	242	1	1	7	4	3	0,6	
Osterspai	108	1 232	607	5	15	59	41	8	0,7	
Patersberg	109	397	198	-	2	18	9	7	1,8	
Prath	112	298	144	-	-	-	4	-4	-1,3	
Reichenberg	114	182	95	-	1	7	10	-	-	
Reitzenhain	115	314	156	1	-	3	10	-6	-1,9	
Skt. Goarshn., Loreleyst., St.	121	1 300	648	3	8	100	99	-7	-0,5	
Sauerthal	122	166	76	-	1	4	-	3	1,8	
Weisel	136	1 062	531	1	4	26	27	-4	-0,4	
Weyer	138	476	244	1	4	15	12	-	-	

Landkreis (LK) Verbandsgemeinde (VG) Gemeinde	Schlüssel- nummer	Bevölkerung am 30.6.2015		Veränderung im 1. Halbjahr 2015					Bevölkerungszu- bzw. -abnahme (-)	%
		insgesamt	weiblich	Ge- borene	Ge- storbene	Zuge- zogene	Fortge- zogene			
								Anzahl		
noch: LK Rhein-Lahn-Kreis										
VG Nassau	06	11 211	5 639	44	90	328	362	-79	-0,7	
Attenhausen	003	406	208	1	4	11	18	-10	-2,4	
Dessighofen	026	191	98	1	-	1	1	1	0,5	
Dienethal	027	214	110	-	2	7	10	-5	-2,3	
Dornholzhausen	033	198	102	1	2	1	6	-6	-2,9	
Geisig	046	342	170	1	2	9	18	-10	-2,8	
Hömburg	058	348	174	1	-	5	5	1	0,3	
Lollschied	082	180	89	-	2	2	14	-14	-7,2	
Misselberg	087	103	56	-	-	13	7	6	6,2	
Nassau, St.	091	4 537	2 281	19	54	124	123	-33	-0,7	
Obernberg	103	379	195	3	5	22	16	4	1,1	
Oberwies	106	139	74	-	-	1	-	1	0,7	
Pohl	111	352	169	4	3	10	13	-2	-0,6	
Schweighausen	127	215	111	-	1	8	4	3	1,4	
Seelbach	128	410	203	1	1	14	18	-4	-1,0	
Singhofen	129	1 788	906	6	7	53	68	-16	-0,9	
Sulzbach	132	197	99	1	-	7	2	6	3,1	
Weinähr	135	434	208	-	2	15	13	-	-	
Winden	139	682	338	2	5	24	22	-1	-0,1	
Zimmerschied	141	96	48	3	-	1	4	-	-	
VG Nastätten	07	15 976	8 023	47	96	590	559	-18	-0,1	
Berg	009	248	122	2	1	11	4	8	3,3	
Bettendorf	012	321	154	-	2	13	18	-7	-2,1	
Bogel	015	750	381	1	6	38	36	-3	-0,4	
Buch	019	587	291	-	2	34	17	15	2,6	
Diethardt	502	233	109	-	2	15	8	5	2,2	
Ehr	035	66	38	-	-	5	-	5	8,2	
Endlichhofen	037	147	65	1	-	1	1	1	0,7	
Eschbach	040	155	86	-	3	1	3	-5	-3,1	
Gemmerich	047	533	270	1	3	19	15	2	0,4	
Hainau	110	169	85	-	-	1	-	1	0,6	
Himmighofen	055	311	149	2	1	7	7	1	0,3	
Holzhausen an der Haide	060	1 170	574	4	5	55	71	-16	-1,3	
Hunzel	063	261	134	1	-	18	13	6	2,4	
Kasdorf	067	233	115	-	1	6	8	-3	-1,3	
Kehlbach	070	180	95	-	4	14	2	8	4,7	
Lautert	078	267	129	-	3	14	13	-2	-0,7	
Lipporn	080	271	149	2	1	7	7	1	0,4	
Marienfeld	084	293	147	2	3	10	9	-	-	
Miehlen	085	1 937	961	7	14	54	62	-15	-0,8	
Nastätten, St.	092	4 160	2 139	14	29	149	150	-17	-0,4	
Niederbachheim	094	257	131	-	1	8	11	-4	-1,5	
Niederwallmenach	097	407	197	1	2	19	11	7	1,8	
Oberbachheim	100	204	98	1	1	4	6	-2	-1,0	
Obertiefenbach	104	392	195	1	1	11	14	-2	-0,5	
Oberwallmenach	105	185	88	-	1	11	5	5	2,8	
Oelsberg	107	518	259	-	1	18	21	-5	-1,0	
Rettershain	116	322	165	2	2	7	7	-	-	
Ruppertshofen	120	343	176	1	2	3	7	-5	-1,4	
Strüth	131	309	155	1	-	10	10	1	0,3	
Weidenbach	134	120	57	-	1	6	4	1	0,8	
Welterod	137	452	220	3	3	16	14	2	0,4	
Winterwerb	140	175	89	-	1	5	5	-1	-0,6	
LK Rhein-Pfalz-Kreis	338	150 872	76 768	543	875	5 703	4 560	821	0,5	
Bobenheim-Roxheim	004	9 982	5 085	35	50	317	270	32	0,3	
Böhl-Iggelheim	005	10 153	5 250	28	66	341	251	52	0,5	
Limburgerhof	017	11 367	5 921	45	72	408	337	44	0,4	

Landkreis (LK) Verbandsgemeinde (VG) Gemeinde	Schlüssel- nummer	Bevölkerung am 30.6.2015		Veränderung im 1. Halbjahr 2015					Bevölkerungszu- bzw. -abnahme (-)	%
		insgesamt	weiblich	Ge- borene	Ge- storbene	Zuge- zogene	Fortge- zogene			
								Anzahl		
noch: LK Rhein-Pfalz-Kreis										
Mutterstadt	019	12 608	6 492	44	81	424	400	-11	-0,1	
Schifferstadt, St.	025	19 690	9 944	97	133	825	623	168	0,9	
VG Dannstadt-Schauernheim	01	13 113	6 617	45	66	549	423	105	0,8	
Dannstadt-Schauernheim	006	7 004	3 544	22	39	334	234	83	1,2	
Hochdorf-Assenheim	014	3 194	1 580	10	9	130	111	20	0,6	
Rödersheim-Gronau	022	2 915	1 493	13	18	85	78	2	0,1	
VG Lamsheim-Heßheim	06	16 339	8 252	42	95	554	484	16	0,1	
Beindersheim	002	3 186	1 594	11	18	117	107	3	0,1	
Großniedesheim	009	1 231	606	3	5	29	26	1	0,1	
Heßheim	012	2 980	1 530	7	17	85	68	7	0,2	
Heuchelheim bei Frankenthal	013	1 235	612	3	8	37	36	-4	-0,3	
Kleinniedesheim	015	918	464	4	12	43	39	-4	-0,4	
Lamsheim	016	6 789	3 446	14	35	243	208	13	0,2	
VG Maxdorf	04	12 645	6 478	38	78	488	407	43	0,3	
Birkenheide	003	3 082	1 588	8	12	97	92	1	0,0	
Fußgönheim	008	2 584	1 314	12	11	106	86	21	0,8	
Maxdorf	018	6 979	3 576	18	55	285	229	21	0,3	
VG Rheinauen	08	23 870	12 080	83	151	931	654	210	0,9	
Altrip	001	7 589	3 833	24	46	233	190	21	0,3	
Neuhofen	020	7 208	3 682	20	59	287	190	58	0,8	
Otterstadt	021	3 352	1 680	6	18	83	79	-8	-0,2	
Waldsee	026	5 721	2 885	33	28	328	195	139	2,5	
VG Römerberg-Dudenhofen	07	21 105	10 649	86	83	866	711	162	0,8	
Dudenhofen	007	5 882	3 018	24	29	233	180	49	0,8	
Hanhofen	010	2 553	1 271	20	7	113	105	21	0,8	
Harthausen	011	3 078	1 515	11	7	96	102	-1	-0,0	
Römerberg	023	9 592	4 845	31	40	424	324	93	1,0	
LK Südliche Weinstraße	337	110 045	55 675	373	648	4 183	3 610	310	0,3	
VG Annweiler am Trifels	01	16 736	8 447	59	83	587	509	60	0,4	
Albersweiler	001	1 934	988	7	6	91	73	19	1,0	
Annweiler am Trifels, St.	501	6 997	3 538	31	43	253	240	6	0,1	
Dernbach	017	444	228	2	2	11	8	3	0,7	
Eußerthal	024	921	462	3	10	34	31	-3	-0,3	
Gossersweiler-Stein	033	1 373	691	4	6	40	30	8	0,6	
Münchweiler am Klingbach	054	207	101	-	1	11	3	7	3,5	
Ramberg	064	968	470	1	5	41	24	13	1,4	
Rinnthal	067	635	311	1	3	17	24	-9	-1,4	
Silz	074	785	396	1	3	28	19	7	0,9	
Völkersweiler	078	590	303	1	1	17	16	1	0,2	
Waldhambach	080	368	183	1	1	6	14	-8	-2,1	
Waldrohrbach	081	392	205	1	-	13	10	4	1,0	
Wernersberg	083	1 122	571	6	2	25	17	12	1,1	
VG Bad Bergzabern	02	23 975	12 161	66	167	969	851	20	0,1	
Bad Bergzabern, St.	005	7 919	4 178	26	79	485	358	76	1,0	
Barbelroth	006	628	314	1	-	17	10	8	1,3	
Birkenhördt	008	645	315	1	6	16	24	-13	-2,0	
Böllenborn	013	216	105	1	-	4	3	2	0,9	
Dierbach	018	551	287	-	1	21	10	10	1,8	
Dörrenbach	019	894	459	4	6	29	29	-2	-0,2	
Gleiszellen-Gleishorbach	029	803	406	5	5	17	29	-12	-1,5	
Hergersweiler	037	243	115	-	1	8	7	-	-	
Kapellen-Drusweiler	045	955	467	4	6	26	29	-5	-0,5	

Landkreis (LK) Verbandsgemeinde (VG) Gemeinde	Schlüssel- nummer	Bevölkerung am 30.6.2015		Veränderung im 1. Halbjahr 2015						
		insgesamt	weiblich	Ge- borene	Ge- storbene	Zuge- zogene	Fortge- zogene	Bevölkerungszu- bzw. -abnahme (-)		
										Anzahl
noch: LK Südliche Weinstraße 337										
Kapsweyer	046	945	462	-	8	22	16	-2	-0,2	
Klingenmünster	049	2 324	1 085	5	15	76	81	-15	-0,6	
Niederhorbach	055	475	245	1	4	10	9	-2	-0,4	
Niederrotterbach	056	320	163	3	3	5	8	-3	-0,9	
Oberhausen	058	473	240	3	4	8	14	-6	-1,3	
Oberrotterbach	059	1 156	587	2	2	46	47	-1	-0,1	
Oberschlettenbach	060	141	73	-	2	7	5	-	-	
Pleisweiler-Oberhofen	062	819	415	1	3	27	28	-3	-0,4	
Schweigen-Rechtenbach	071	1 433	725	4	4	40	45	-5	-0,3	
Schweighofen	072	582	284	-	1	22	17	4	0,7	
Steinfeld	076	1 858	945	5	13	59	51	-	-	
Vorderweidenthal	079	595	291	-	4	24	31	-11	-1,8	
VG Edenkoben	03	20 138	10 165	76	108	787	684	72	0,4	
Altdorf	002	794	387	6	4	23	11	14	1,8	
Böbingen	011	767	390	3	3	17	16	1	0,1	
Burrweiler	015	819	422	2	3	33	40	-8	-1,0	
Edenkoben, St.	020	6 702	3 385	14	53	323	320	-35	-0,5	
Edesheim	021	2 347	1 179	12	10	84	71	15	0,6	
Flemlingen	025	417	204	2	-	17	25	-6	-1,4	
Freimersheim (Pfalz)	027	957	468	2	3	36	25	10	1,1	
Gleisweiler	028	603	321	2	2	16	15	1	0,2	
Gommersheim	032	1 523	773	10	7	54	24	33	2,2	
Großfischlingen	035	629	317	-	2	13	9	2	0,3	
Hainfeld	036	827	404	4	-	29	21	12	1,5	
Kleinfischlingen	048	289	141	2	1	16	8	9	3,2	
Rhodt unter Rietburg	066	1 131	580	7	8	57	42	14	1,3	
Roschbach	069	837	436	5	3	21	27	-4	-0,5	
Venningen	077	936	462	3	4	32	18	13	1,4	
Weyher in der Pfalz	084	560	296	2	5	16	12	1	0,2	
VG Herxheim	04	14 866	7 583	47	95	499	499	-48	-0,3	
Herxheim bei Landau/Pfalz	038	10 503	5 385	35	68	349	356	-40	-0,4	
Herxheimweyer	039	527	269	2	1	12	12	1	0,2	
Insheim	044	2 120	1 088	4	12	61	60	-7	-0,3	
Rohrbach	068	1 716	841	6	14	77	71	-2	-0,1	
VG Landau-Land	05	13 853	6 938	41	73	515	413	71	0,5	
Billigheim-Ingelheim	007	3 890	1 961	10	24	144	94	36	0,9	
Birkweiler	009	710	350	1	3	20	23	-5	-0,7	
Böchingen	012	780	387	3	2	39	24	16	2,1	
Eschbach	022	621	312	5	5	18	15	3	0,5	
Frankweiler	026	845	431	3	5	27	37	-12	-1,4	
Göcklingen	031	907	461	3	7	34	26	4	0,4	
Heuchelheim-Klingen	040	868	431	1	6	25	24	-4	-0,5	
Ilbesheim bei Landau i. d. Pf.	042	1 174	577	1	7	39	38	-5	-0,4	
Impflingen	043	885	426	5	4	51	23	29	3,4	
Knöringen	050	488	229	2	1	21	16	6	1,2	
Leinsweiler	051	426	220	2	2	28	17	12	2,9	
Ranschbach	065	648	329	1	3	18	24	-8	-1,2	
Siebelingen	073	1 036	527	2	-	42	28	16	1,6	
Walsheim	082	575	297	2	4	9	24	-17	-2,9	
VG Maikammer	06	8 104	4 091	25	41	325	316	-6	-0,1	
Kirrweiler (Pfalz)	047	2 021	990	10	6	67	74	-3	-0,1	
Maikammer	052	4 332	2 220	13	25	192	182	-1	-0,0	
Sankt Martin	070	1 751	881	2	10	66	60	-2	-0,1	
VG Offenbach an der Queich	07	12 373	6 290	59	81	501	338	141	1,2	
Bornheim	014	1 479	759	11	8	57	53	7	0,5	
Essingen	023	2 232	1 134	15	12	114	54	63	2,9	
Hochstadt (Pfalz)	041	2 412	1 229	8	13	91	59	27	1,1	
Offenbach an der Queich	061	6 250	3 168	25	48	239	172	44	0,7	

Landkreis (LK) Verbandsgemeinde (VG) Gemeinde	Schlüssel- nummer	Bevölkerung am 30.6.2015		Veränderung im 1. Halbjahr 2015					
		insgesamt	weiblich	Ge- borene	Ge- storbene	Zuge- zogene	Fortge- zogene	Bevölkerungszu- bzw. -abnahme (-)	
LK Südwestpfalz	340	96 301	48 764	313	634	2 704	2 497	-109	-0,1
VG Dahrer Felsenland	01	14 520	7 319	57	91	402	388	-19	-0,1
Bobenthal	001	306	156	-	2	10	4	4	1,3
Bruchweiler-Bärenbach	501	1 530	762	4	12	42	38	-4	-0,3
Bundenthal	502	1 121	560	4	8	25	21	-	
Busenberg	002	1 208	595	1	6	23	41	-23	-1,9
Dahn, St.	004	4 521	2 317	16	36	147	118	10	0,2
Erfweiler	009	1 208	590	5	2	26	23	6	0,5
Erlenbach bei Dahn	010	319	165	2	2	11	16	-5	-1,5
Fischbach bei Dahn	011	1 559	818	11	7	40	38	6	0,4
Hirschthal	021	101	43	-	1	8	6	1	1,0
Ludwigswinkel	029	777	390	4	2	27	22	7	0,9
Niederschlettenbach	033	306	151	-	1	6	8	-3	-1,0
Nothweiler	034	147	70	-	1	4	7	-4	-2,6
Rumbach	039	451	227	4	4	16	9	7	1,6
Schindhard	043	574	278	6	3	9	19	-7	-1,2
Schönau (Pfalz)	045	392	197	-	4	8	18	-14	-3,4
VG Hauenstein	02	8 682	4 443	19	79	210	226	-76	-0,9
Darstein	005	188	98	-	2	-	10	-12	-6,0
Dimbach	006	173	90	2	-	4	-	6	3,6
Hauenstein	014	3 903	2 021	7	38	82	97	-46	-1,2
Hinterweidenthal	020	1 569	799	3	19	71	54	1	0,1
Lug	030	590	299	1	6	7	11	-9	-1,5
Schwanheim	047	580	280	2	5	12	6	3	0,5
Spirkelbach	049	701	370	2	4	11	11	-2	-0,3
Wilgartswiesen	057	978	486	2	5	23	37	-17	-1,7
VG Pirmasens-Land	03	12 361	6 313	32	62	334	288	15	0,1
Bottenbach	205	757	378	4	2	9	14	-3	-0,4
Eppenbrunn	008	1 351	697	5	6	34	25	8	0,6
Hilst	019	351	188	1	1	9	3	6	1,7
Kröppen	026	687	356	2	3	20	16	2	0,3
Lemberg	028	3 910	2 016	8	24	125	108	1	0,0
Obersimten	036	621	310	2	1	23	16	8	1,3
Ruppertsweiler	040	1 445	721	5	15	34	43	-19	-1,3
Schweix	048	334	172	-	-	5	3	2	0,6
Trulben	052	1 190	605	1	4	20	24	-7	-0,6
Vinningen	053	1 715	870	4	6	55	36	17	1,0
VG Rodalben	04	14 230	7 260	43	98	351	333	-38	-0,3
Clausen	003	1 376	717	3	14	34	40	-17	-1,2
Donsieders	007	968	492	5	5	11	15	-4	-0,4
Leimen	027	934	461	1	2	15	17	-3	-0,3
Merzalben	031	1 169	593	4	5	38	24	13	1,1
Münchweiler an der Rodalb	032	2 826	1 465	10	14	51	69	-23	-0,8
Rodalben, St.	038	6 957	3 532	20	58	202	168	-4	-0,1
VG Thaleischweiler-Wallhalben	09	17 885	8 979	61	109	527	471	12	0,1
Biedershausen	204	208	105	-	-	5	8	-3	-1,4
Herschberg	017	812	407	6	9	11	10	-2	-0,2
Hettenhausen	018	243	117	-	1	1	10	-10	-4,0
Höheischweiler	023	872	431	7	5	31	31	2	0,2
Höhfröschen	024	911	437	1	5	33	21	8	0,9
Knopp-Labach	215	427	210	3	6	10	8	-1	-0,2
Krähenberg	216	159	85	-	2	8	-	6	3,9
Maßweiler	217	1 012	520	3	4	17	19	-3	-0,3
Nünschweiler	035	776	401	7	5	33	19	16	2,1
Obernheim-Kirchenarnbach	219	1 682	821	6	7	46	69	-24	-1,4
Petersberg	037	890	460	1	3	12	19	-9	-1,0
Reifenberg	220	813	399	5	4	20	13	8	1,0

Landkreis (LK) Verbandsgemeinde (VG) Gemeinde	Schlüssel- nummer	Bevölkerung am 30.6.2015		Veränderung im 1. Halbjahr 2015					
		insgesamt	weiblich	Ge- borene	Ge- storbene	Zuge- zogene	Fortge- zogene	Bevölkerungszu- bzw. -abnahme (-)	
noch: LK Südwestpfalz									
	340								
Rieschweiler-Mühlbach	222	2 152	1 050	5	10	60	43	16	0,7
Saalstadt	041	311	160	1	1	4	18	-14	-4,3
Schauerberg	042	185	94	-	1	4	5	-2	-1,1
Schmitshausen	224	394	188	-	-	7	15	-8	-2,0
Thaleischweiler-Fröschen	051	3 362	1 750	8	35	154	98	29	0,9
Wallhalben	225	879	435	3	3	43	30	13	1,5
Weselberg	055	1 288	646	4	7	22	28	-9	-0,7
Winterbach (Pfalz)	228	509	263	1	1	6	7	-1	-0,2
VG Waldfischbach-Burgalben									
Geiselberg	012	823	419	3	6	17	25	-11	-1,3
Heltersberg	015	2 031	1 043	4	13	67	42	16	0,8
Hermersberg	016	1 710	850	7	11	24	42	-22	-1,3
Höheinöd	022	1 255	636	4	10	26	26	-6	-0,5
Horbach	025	556	277	-	2	19	6	11	2,0
Schmalenberg	044	747	384	1	7	13	23	-16	-2,1
Steinalben	050	411	202	-	4	12	18	-10	-2,4
Waldfischbach-Burgalben	054	4 763	2 425	17	36	156	139	-2	-0,0
VG Zweibrücken-Land									
Althornbach	201	727	366	2	4	14	17	-5	-0,7
Battweiler	202	692	344	3	5	8	12	-6	-0,9
Bechhofen	203	2 081	1 064	6	17	65	71	-17	-0,8
Contwig	206	4 795	2 444	20	34	195	144	38	0,8
Dellfeld	207	1 422	700	8	7	72	57	16	1,1
Dietrichingen	208	355	189	2	2	13	8	5	1,4
Großbundenbach	209	335	154	-	2	4	5	-3	-0,9
Großsteinhausen	210	594	298	3	3	23	14	9	1,5
Hornbach, St.	211	1 480	735	3	11	50	41	2	0,1
Käshofen	212	686	333	1	7	33	15	12	1,8
Kleinbundenbach	213	428	213	2	4	10	9	-1	-0,2
Kleinsteinhausen	214	758	380	4	3	17	27	-9	-1,2
Mauschbach	218	313	163	1	-	5	5	1	0,3
Riedelberg	221	470	242	2	1	7	9	-1	-0,2
Rosenkopf	223	366	184	1	1	13	13	-	-
Walshausen	226	323	160	3	1	3	7	-2	-0,6
Wiesbach	227	502	245	4	4	14	16	-2	-0,4
LK Trier-Saarburg									
	235	145 747	73 971	574	846	5 461	4 669	520	0,4
VG Hermeskeil									
Bescheid	005	386	191	1	2	8	14	-7	-1,8
Beuren (Hochwald)	008	948	483	4	7	32	21	8	0,9
Damflos	014	612	325	4	7	12	10	-1	-0,2
Geisfeld	030	505	254	2	2	16	11	5	1,0
Grimburg	035	472	223	2	1	16	10	7	1,5
Gusenburg	036	1 167	579	2	6	39	33	4	0,3
Hermeskeil, St.	045	5 792	2 984	25	41	205	209	-19	-0,3
Hinzert-Pölerlert	047	301	154	1	3	10	11	-3	-1,0
Naurath (Wald)	092	229	110	1	-	6	1	6	2,7
Neuhütten	093	761	392	-	3	19	21	-7	-0,9
Rascheid	112	464	229	2	1	1	17	-15	-3,1
Reinsfeld	114	2 303	1 211	5	28	69	82	-35	-1,5
Züsch	153	621	334	-	4	10	16	-9	-1,4
VG Kell am See									
Baldringen	003	269	134	1	1	3	7	-4	-1,5
Greimerath	033	1 004	508	2	11	27	25	-7	-0,7
Heddert	040	259	127	2	3	10	19	-10	-3,7
Hentern	043	388	177	4	3	17	19	-1	-0,3

Landkreis (LK) Verbandsgemeinde (VG) Gemeinde	Schlüssel- nummer	Bevölkerung am 30.6.2015		Veränderung im 1. Halbjahr 2015						
		insgesamt	weiblich	Ge- borene	Ge- storbene	Zuge- zogene	Fortge- zogene	Bevölkerungszu- bzw. -abnahme (-)		
										Anzahl
noch: LK Trier-Saarburg										
	235									
Kell am See	058	1 905	962	4	17	53	34	6	0,3	
Lampaden	072	558	289	-	5	18	14	-1	-0,2	
Mandern	081	876	422	5	5	14	18	-4	-0,5	
Paschel	105	233	114	-	1	7	13	-7	-2,9	
Schillingen	119	1 188	590	6	6	20	22	-2	-0,2	
Schömerich	123	134	67	-	-	1	2	-1	-0,7	
Vierherrenborn	140	201	100	-	-	2	2	-	-	
Waldweiler	142	804	402	1	6	15	18	-8	-1,0	
Zerf	152	1 509	749	5	9	39	48	-13	-0,9	
VG Konz	03	31 362	15 902	130	161	1 215	925	259	0,8	
Kanzern	055	635	332	2	3	23	21	1	0,2	
Konz, St.	068	17 771	9 062	78	100	698	509	166	0,9	
Nittel	095	2 365	1 202	6	10	107	80	24	1,0	
Oberbillig	096	985	513	5	4	34	23	12	1,2	
Onsdorf	101	138	74	1	2	9	3	5	3,8	
Pellingen	106	1 043	536	6	7	46	27	18	1,8	
Tawern	132	2 636	1 301	17	10	66	69	4	0,2	
Temmels	133	734	363	1	3	37	21	14	1,9	
Wasserliesch	143	2 292	1 147	8	9	87	65	21	0,9	
Wawern	144	581	278	-	4	25	22	-1	-0,2	
Wellen	146	757	366	2	-	48	34	16	2,2	
Wiltingen	148	1 425	728	4	9	35	51	-21	-1,5	
VG Ruwer	04	18 078	9 214	64	82	675	575	81	0,5	
Bonerath	010	243	123	2	-	2	6	-2	-0,8	
Farschweiler	021	798	395	7	3	31	32	3	0,4	
Gusterath	037	1 889	981	4	6	103	71	30	1,6	
Gutweiler	038	657	343	5	1	21	31	-6	-0,9	
Herl	044	269	137	-	-	10	20	-10	-3,6	
Hinzenburg	046	140	73	1	-	1	-	2	1,4	
Holzerath	050	425	205	-	2	9	6	1	0,2	
Kasel	056	1 279	647	5	4	63	58	6	0,5	
Korlingen	070	760	370	3	-	41	37	7	0,9	
Lorscheid	080	583	304	1	15	12	7	-9	-1,5	
Mertesdorf	085	1 670	856	6	7	70	44	26	1,6	
Morscheid	090	955	505	2	4	25	17	6	0,6	
Ollmuth	100	161	80	-	-	7	7	-	-	
Osburg	103	2 450	1 246	7	7	60	48	12	0,5	
Pluwig	107	1 530	773	5	12	54	49	-2	-0,1	
Riveris	116	401	205	-	6	24	13	5	1,3	
Schöndorf	124	731	382	4	3	16	15	2	0,3	
Sommerau	129	78	39	-	1	5	5	-1	-1,3	
Thomm	135	1 055	532	2	2	25	29	-6	-0,6	
Waldrach	141	2 004	1 018	10	9	96	80	17	0,9	
VG Saarburg	05	22 932	11 594	92	137	887	729	114	0,5	
Ayl	002	1 542	783	8	11	51	67	-19	-1,2	
Fisch	025	378	174	1	-	27	11	17	4,7	
Freudenburg	028	1 709	853	11	14	78	45	30	1,8	
Irsch	052	1 504	748	5	11	42	36	-	-	
Kastel-Stadt	057	407	204	5	6	9	11	-3	-0,7	
Kirf	062	797	384	3	2	37	31	7	0,9	
Mannebach	082	330	174	1	3	10	12	-4	-1,2	
Merzkirchen	154	772	376	1	7	34	22	6	0,8	
Ockfen	098	622	313	3	4	8	23	-16	-2,5	
Palzem	104	1 482	710	2	6	59	47	8	0,5	
Saarburg, St.	118	7 076	3 672	36	50	348	241	94	1,3	
Schoden	122	731	379	1	5	9	14	-9	-1,2	
Serrig	126	1 628	840	4	5	45	40	4	0,2	
Taben-Rodt	131	778	395	1	2	20	19	-	-	

Landkreis (LK) Verbandsgemeinde (VG) Gemeinde	Schlüssel- nummer	Bevölkerung am 30.6.2015		Veränderung im 1. Halbjahr 2015						
		insgesamt	weiblich	Ge- borene	Ge- storbene	Zuge- zogene	Fortge- zogene	Bevölkerungszu- bzw. -abnahme (-)		
										Anzahl
noch: LK Trier-Saarburg	235									
Trassem	136	1 160	578	3	3	26	47	-21	-1,8	
Wincheringen	149	2 016	1 011	7	8	84	63	20	1,0	
VG Schweich an der Röm. Weinstr.	06	27 536	14 103	120	165	1 143	944	154	0,6	
Bekond	004	871	429	2	2	53	42	11	1,3	
Detzem	015	600	308	2	1	22	13	11	1,9	
Ensch	019	489	243	5	2	23	10	16	3,4	
Fell	022	2 454	1 243	9	13	75	72	-1	-0,0	
Föhren	026	2 804	1 427	12	12	92	83	9	0,3	
Kenn	060	2 531	1 301	14	7	119	107	19	0,8	
Klüsserath	063	1 062	532	5	4	46	47	-	-	
Köwerich	067	336	170	-	1	19	13	5	1,5	
Leiwien	074	1 603	802	3	7	119	69	46	3,0	
Longen	077	100	47	1	-	4	7	-2	-2,0	
Longuich	078	1 312	668	10	9	73	49	25	1,9	
Mehring	083	2 316	1 193	11	8	79	71	11	0,5	
Naurath (Eifel)	091	353	172	2	3	7	8	-2	-0,6	
Pölich	108	483	248	4	23	37	24	-6	-1,2	
Riol	115	1 223	620	4	8	17	26	-13	-1,1	
Schleich	120	210	104	1	-	4	9	-4	-1,9	
Schweich, St.	125	7 571	3 989	31	60	333	256	47	0,6	
Thörnich	134	168	83	1	1	3	7	-4	-2,3	
Trittenheim	207	1 050	524	3	4	18	31	-14	-1,3	
VG Trier-Land	07	21 950	11 048	89	129	872	799	30	0,1	
Aach	001	1 114	573	6	3	64	40	26	2,4	
Franzenheim	027	366	163	3	3	13	8	5	1,4	
Hockweiler	048	281	147	1	-	5	11	-5	-1,7	
Igel	051	2 061	1 064	6	10	88	58	26	1,3	
Kordel	069	2 064	1 040	5	21	58	58	-16	-0,8	
Langsur	073	1 683	838	12	13	65	65	-1	-0,1	
Newel	094	2 818	1 427	15	13	70	90	-18	-0,6	
Ralingen	111	2 102	1 051	4	10	73	81	-15	-0,7	
Trierweiler	137	3 801	1 956	18	16	162	169	-5	-0,1	
Welschbillig	501	2 657	1 280	9	17	161	137	15	0,6	
Zemmer	151	3 003	1 509	10	23	113	82	18	0,6	
LK Vulkaneifel	233	60 712	30 424	206	456	2 292	2 103	-63	-0,1	
VG Daun	01	22 758	11 444	84	167	848	789	-25	-0,1	
Betteldorf	006	281	138	1	4	12	6	3	1,1	
Bleckhausen	008	297	151	-	2	4	6	-4	-1,3	
Brockscheid	011	205	105	2	1	7	4	4	2,0	
Darscheid	014	847	446	1	4	33	16	14	1,7	
Daun, St.	501	7 943	4 057	30	49	264	242	2	0,0	
Demerath	016	306	151	1	-	17	10	8	2,7	
Deudesfeld	017	359	187	2	2	9	8	1	0,3	
Dockweiler	018	670	330	4	7	19	17	-1	-0,1	
Dreis-Brück	020	840	415	2	10	17	12	-3	-0,4	
Ellscheid	021	264	131	2	1	19	5	15	6,0	
Gefell	025	101	48	-	-	-	2	-2	-1,9	
Gillenfeld	027	1 425	718	3	7	30	37	-11	-0,8	
Hinterweiler	030	224	117	-	3	9	4	2	0,9	
Hörscheid	031	127	66	-	-	2	3	-1	-0,8	
Immerath	034	247	111	1	1	16	11	5	2,1	
Kirchweiler	039	372	178	3	2	23	10	14	3,9	
Kradenbach	040	140	73	-	2	4	3	-1	-0,7	
Mehren	042	1 438	737	8	19	70	56	3	0,2	
Meisburg	043	243	122	1	4	7	2	2	0,8	
Mückeln	046	215	109	3	3	10	7	3	1,4	

Landkreis (LK) Verbandsgemeinde (VG) Gemeinde	Schlüssel- nummer	Bevölkerung am 30.6.2015		Veränderung im 1. Halbjahr 2015					Bevölkerungszu- bzw. -abnahme (-)	%
		insgesamt	weiblich	Ge- borene	Ge- storbene	Zuge- zogene	Fortge- zogene			
								Anzahl		
noch: LK Vulkaneifel										
	233									
Nerdlen	049	232	115	3	-	21	9	15	6,9	
Nierstadt	052	461	216	2	1	14	27	-12	-2,5	
Oberstadt	055	539	270	-	2	4	15	-13	-2,4	
Sarmersbach	061	188	91	1	5	6	9	-7	-3,6	
Saxler	062	74	36	-	-	1	4	-3	-3,9	
Schalckenmehren	063	574	273	1	3	32	34	-4	-0,7	
Schönbach	064	259	122	2	1	11	16	-4	-1,5	
Schutz	065	145	70	-	-	3	3	-	-	
Steineberg	067	233	115	-	1	97	112	-16	-6,4	
Steiningen	068	197	103	-	1	-	3	-4	-2,0	
Strohn	070	523	249	4	3	15	12	4	0,8	
Strotzbüsch	071	405	206	-	14	19	16	-11	-2,6	
Üdersdorf	075	1 098	542	4	8	18	35	-21	-1,9	
Udler	074	287	146	1	1	3	5	-2	-0,7	
Utzerath	077	186	95	-	-	10	5	5	2,8	
Wallenborn	079	433	213	1	3	11	5	4	0,9	
Weidenbach	081	249	128	-	1	6	11	-6	-2,4	
Winkel (Eifel)	084	131	64	1	2	5	7	-3	-2,2	
VG Gerolstein	02	13 510	6 831	46	95	446	450	-53	-0,4	
Berlingen	004	221	112	-	-	5	2	3	1,4	
Birresborn	204	1 144	590	6	5	31	37	-5	-0,4	
Densborn	209	506	246	3	5	7	11	-6	-1,2	
Duppach	211	288	143	2	2	11	5	6	2,1	
Gerolstein, St.	026	7 504	3 806	26	57	257	242	-16	-0,2	
Hohenfels-Essingen	033	313	151	1	1	6	11	-5	-1,6	
Kalenborn-Scheuern	036	425	225	1	3	12	15	-5	-1,2	
Kopp	223	186	93	1	-	7	4	4	2,2	
Mürtenbach	227	542	274	-	2	16	20	-6	-1,1	
Neroth	050	840	424	3	3	30	31	-1	-0,1	
Pelm	056	983	494	1	11	57	57	-10	-1,0	
Rockeskyll	058	234	116	-	3	1	10	-12	-4,9	
Salm	060	324	157	2	3	6	5	-	-	
VG Hillesheim	03	8 790	4 418	35	70	331	324	-29	-0,3	
Basberg	002	88	44	1	-	4	-	5	6,0	
Berndorf	005	523	266	3	5	6	13	-10	-1,9	
Dohm-Lammersdorf	019	174	86	-	3	7	7	-4	-2,2	
Hillesheim, St.	029	3 149	1 610	12	27	123	127	-19	-0,6	
Kerpen (Eifel)	038	465	239	1	2	23	23	-1	-0,2	
Nohn	229	425	217	2	2	9	8	1	0,2	
Oberbettingen	053	716	358	1	5	16	31	-19	-2,6	
Oberehe-Stroheich	054	298	141	-	6	5	13	-14	-4,5	
Üxheim	076	1 404	695	6	11	77	53	20	1,4	
Walsdorf	080	928	463	5	5	33	28	5	0,5	
Wiesbaum	083	620	299	4	4	28	21	7	1,1	
VG Kelberg	04	7 143	3 530	22	57	281	236	10	0,1	
Arbach	201	140	77	1	3	1	3	-4	-2,8	
Beinhausen	003	78	39	-	-	-	2	-2	-2,5	
Bereborn	202	115	61	-	1	8	-	7	6,5	
Berenbach	203	176	86	1	2	8	4	3	1,7	
Bodenbach	205	213	101	1	2	6	7	-2	-0,9	
Bongard	206	249	115	-	-	4	7	-3	-1,2	
Borler	207	71	32	-	1	-	1	-2	-2,7	
Boxberg	010	224	108	-	1	7	9	-3	-1,3	
Brücktal	208	71	34	1	-	4	-	5	7,6	
Drees	210	158	86	-	3	4	2	-1	-0,6	
Gelenberg	212	84	40	-	1	1	5	-5	-5,6	
Gunderath	213	106	54	-	-	3	5	-2	-1,9	
Höchstberg	215	345	177	2	2	13	15	-2	-0,6	

Landkreis (LK) Verbandsgemeinde (VG) Gemeinde	Schlüssel- nummer	Bevölkerung am 30.6.2015		Veränderung im 1. Halbjahr 2015						
		insgesamt	weiblich	Ge- borene	Ge- storbene	Zuge- zogene	Fortge- zogene	Bevölkerungszu- bzw. -abnahme (-)		
										Anzahl
noch: LK Vulkaneifel										
	233									
Horperath	216	121	63	-	1	1	3	-3	-2,4	
Hörschhausen	032	132	62	-	-	-	3	-3	-2,2	
Kaperich	217	171	81	-	2	6	9	-5	-2,8	
Katzwinkel	037	139	64	2	-	3	4	1	0,7	
Kelberg	218	2 038	1 023	7	16	98	80	9	0,4	
Kirsbach	220	80	35	1	1	3	2	1	1,3	
Kolverath	222	106	57	-	-	5	5	-	-	
Kötterichen	221	106	51	-	1	5	2	2	1,9	
Lirstal	224	220	107	1	2	11	6	4	1,9	
Mannebach	225	235	108	1	3	9	10	-3	-1,3	
Mosbruch	226	149	67	1	1	1	-	1	0,7	
Neichen	048	136	71	1	1	11	3	8	6,3	
Nitz	228	35	14	-	-	1	1	-	-	
Oberelz	230	126	64	1	1	3	4	-1	-0,8	
Reimerath	233	63	30	-	1	3	1	1	1,6	
Retterath	234	317	165	-	2	13	11	-	-	
Sassen	236	83	42	-	-	1	2	-1	-1,2	
Uersfeld	242	697	341	1	8	39	23	9	1,3	
Ueß	243	41	18	-	1	4	4	-1	-2,4	
Welcherath	244	118	57	-	-	5	3	2	1,7	
VG Obere Kyll	05	8 511	4 201	19	67	386	304	34	0,4	
Birgel	007	445	212	1	4	16	17	-4	-0,9	
Esch	022	432	229	-	4	6	5	-3	-0,7	
Feusdorf	023	511	248	1	3	15	11	2	0,4	
Gönnersdorf	028	476	226	1	1	12	9	3	0,6	
Hallschlag	214	498	251	1	3	24	14	8	1,6	
Jünkerath	035	1 723	841	4	10	129	85	38	2,3	
Kerschenbach	219	208	92	1	1	25	19	6	3,0	
Lissendorf	041	1 077	559	1	16	64	41	8	0,7	
Ormont	232	363	171	-	4	10	7	-1	-0,3	
Reuth	235	176	88	-	-	2	2	-	-	
Scheid	237	127	58	-	3	2	6	-7	-5,2	
Schüller	239	327	170	-	2	35	16	17	5,5	
Stadtkyll	240	1 498	742	8	5	41	61	-17	-1,1	
Steffeln	241	650	314	1	11	5	11	-16	-2,4	
LK Westerwaldkreis	143	199 371	100 470	784	1 219	7 632	6 965	240	0,1	
VG Bad Marienberg (Ww.)	01	19 289	9 566	86	169	802	830	-110	-0,6	
Bad Marienberg (Ww.), St.	206	5 847	2 951	24	63	288	302	-53	-0,9	
Bölsberg	211	226	110	1	1	2	9	-7	-3,0	
Dreisbach	216	587	293	5	4	7	20	-12	-2,0	
Fehl-Ritzhausen	222	786	378	2	5	12	15	-6	-0,8	
Großseifen	227	633	329	4	4	33	20	13	2,1	
Hahn bei Marienberg	231	484	215	-	3	39	47	-11	-2,2	
Hardt	234	438	212	2	2	44	37	7	1,6	
Hof	243	1 291	658	6	7	25	29	-5	-0,4	
Kirburg	248	570	289	2	3	25	18	6	1,1	
Langenbach bei Kirburg	253	1 033	516	5	30	43	15	3	0,3	
Lautzenbrücken	255	399	190	4	3	35	33	3	0,8	
Mörlen	264	566	273	4	-	17	16	5	0,9	
Neunkhausen	270	1 109	536	7	5	32	27	7	0,6	
Nisterau	277	846	421	2	7	21	18	-2	-0,2	
Nistertal	279	1 203	565	4	6	70	90	-22	-1,8	
Norken	280	958	480	2	8	24	51	-33	-3,3	
Stockhausen-Ilfurth	297	457	230	3	-	14	18	-1	-0,2	
Unnau	300	1 856	920	9	18	71	65	-2	-0,1	

Landkreis (LK) Verbandsgemeinde (VG) Gemeinde	Schlüssel- nummer	Bevölkerung am 30.6.2015		Veränderung im 1. Halbjahr 2015					
		insgesamt	weiblich	Ge- borene	Ge- storbene	Zuge- zogene	Fortge- zogene	Bevölkerungszu- bzw. -abnahme (-)	
noch: LK Westerwaldkreis									
143									
VG Hachenburg	02	23 735	11 972	112	147	1 003	914	55	0,2
Alpenrod	202	1 524	747	7	6	63	65	-1	-0,1
Astert	204	229	124	2	3	7	8	-2	-0,9
Atzelgift	205	601	290	-	4	23	35	-16	-2,6
Borod	212	519	267	2	2	27	27	-	
Dreifelden	215	238	119	1	2	6	1	4	1,7
Gehlert	223	604	305	2	2	19	17	2	0,3
Giesenhausen	225	320	157	1	1	15	11	4	1,3
Hachenburg, St.	229	5 830	3 086	33	43	244	240	-5	-0,1
Hattert	235	1 749	856	9	5	59	51	12	0,7
Heimborn	236	274	132	3	2	8	7	2	0,7
Heuzert	240	122	57	1	-	3	7	-3	-2,4
Höchststenbach	241	714	336	2	6	38	18	16	2,3
Kroppach	250	638	318	7	1	41	29	18	2,9
Kundert	252	265	120	-	2	3	3	-2	-0,7
Limbach	257	424	204	2	2	14	17	-3	-0,7
Linden	258	151	71	-	-	3	3	-	-
Lochum	259	301	149	1	-	12	8	5	1,7
Luckenbach	260	619	304	2	5	23	22	-2	-0,3
Marzhausen	261	242	120	-	4	15	6	5	2,1
Merkelbach	262	416	205	1	2	27	11	15	3,7
Mörsbach	265	453	228	-	4	13	12	-3	-0,7
Mudenbach	267	714	351	1	5	20	37	-21	-2,9
Mündersbach	268	773	393	9	6	42	43	2	0,3
Müschenbach	269	976	490	6	9	22	28	-9	-0,9
Nister	276	959	485	5	7	32	30	-	-
Roßbach	287	847	427	1	3	47	31	14	1,7
Steinebach an der Wied	294	809	411	2	6	37	43	-10	-1,2
Stein-Wingert	296	224	115	2	7	18	4	9	4,2
Streithausen	299	512	251	2	1	14	11	4	0,8
Wahlrod	301	842	433	5	3	48	50	-	-
Welkenbach	306	149	78	1	1	9	2	7	4,9
Wied	310	478	233	1	3	38	29	7	1,5
Winkelbach	313	219	110	1	-	13	8	6	2,8
VG Höhr-Grenzhausen	03	13 631	6 982	47	84	512	473	5	0,0
Hilgert	030	1 536	792	7	6	49	37	13	0,9
Hillscheid	031	2 488	1 249	6	11	84	79	-	-
Höhr-Grenzhausen, St.	032	9 355	4 813	31	66	366	347	-13	-0,1
Kammerforst	040	252	128	3	1	13	10	5	2,0
VG Montabaur	04	38 553	19 493	143	219	1 437	1 249	113	0,3
Boden	005	527	287	1	4	16	23	-10	-1,9
Daubach	008	466	240	2	-	9	7	4	0,9
Eitelborn	013	2 481	1 249	7	8	90	77	12	0,5
Gackenbach	020	513	246	1	3	20	21	-3	-0,6
Girod	021	1 159	574	4	6	13	23	-12	-1,0
Görgeshausen	023	821	398	1	8	55	30	18	2,2
Großholbach	024	996	498	6	5	27	24	4	0,4
Heilberscheid	026	655	321	2	2	14	17	-3	-0,5
Heiligenroth	027	1 403	710	7	6	68	57	12	0,9
Holler	033	1 017	511	1	2	42	46	-5	-0,5
Horbach	034	671	340	-	17	34	13	4	0,6
Hübingen	036	521	254	2	-	16	33	-15	-2,8
Kadenbach	039	1 353	670	3	9	27	45	-24	-1,7
Montabaur, St.	048	12 726	6 597	54	76	602	455	126	1,0
Nentershausen	051	1 992	1 013	7	12	55	66	-16	-0,8
Neuhäusel	052	2 003	1 019	8	13	74	62	7	0,4
Niederelbert	053	1 679	846	7	9	71	51	18	1,1
Niedererbach	054	968	499	4	6	27	34	-9	-0,9
Nornborn	055	711	367	7	5	19	10	11	1,6

Landkreis (LK) Verbandsgemeinde (VG) Gemeinde	Schlüssel- nummer	Bevölkerung am 30.6.2015		Veränderung im 1. Halbjahr 2015						
		insgesamt	weiblich	Ge- borene	Ge- storbene	Zuge- zogene	Fortge- zogene	Bevölkerungszu- bzw. -abnahme (-)		
										Anzahl
noch: LK Westerwaldkreis		143								
Oberelbert	057	1 124	536	4	8	15	30	-19	-1,7	
Ruppach-Goldhausen	065	1 176	580	3	3	27	27	-	-	
Simmern	071	1 474	684	4	8	72	52	16	1,1	
Stahlhofen	072	696	346	4	6	12	16	-6	-0,9	
Untershausen	077	465	223	1	2	12	15	-4	-0,9	
Welschneudorf	079	956	485	3	1	20	15	7	0,7	
VG Ransbach-Baumbach	05	14 701	7 437	51	80	546	464	52	0,4	
Alsbach	001	613	301	-	4	36	19	13	2,2	
Breitenau	006	698	339	3	3	14	17	-3	-0,4	
Caan	007	712	350	1	2	17	12	4	0,6	
Deesen	009	668	344	1	1	31	41	-10	-1,5	
Hundsorf	038	428	201	3	2	31	16	16	3,9	
Nauort	050	2 225	1 155	9	12	57	59	-5	-0,2	
Oberhaid	059	396	194	3	5	12	6	4	1,0	
Ransbach-Baumbach, St.	062	7 519	3 839	25	48	302	253	25	0,3	
Sessenbach	068	469	232	2	2	11	11	-	-	
Wirscheid	082	347	169	1	-	6	11	-4	-1,1	
Wittgert	084	626	313	3	1	29	19	12	2,0	
VG Rennerod	06	16 802	8 354	77	112	630	528	67	0,4	
Bretthausen	214	190	94	3	1	4	1	5	2,7	
Elsoff (Ww.)	218	904	451	9	3	29	33	2	0,2	
Hellenhahn-Schellenberg	237	1 204	608	3	5	31	39	-10	-0,8	
Hornberg	244	174	85	-	-	3	4	-1	-0,6	
Hüblingen	245	307	158	1	1	12	8	4	1,3	
Irmtraut	246	783	392	2	16	46	32	-	-	
Liebenscheid	256	863	420	5	5	20	31	-11	-1,3	
Neunkirchen	271	550	279	2	1	20	22	-1	-0,2	
Neustadt/Westerwald	272	611	315	2	12	24	3	11	1,8	
Niederroßbach	274	724	373	2	3	24	7	16	2,3	
Nister-Möhrendorf	278	301	153	-	1	7	4	2	0,7	
Oberrod	282	653	321	2	5	27	17	7	1,1	
Oberoßbach	283	344	157	2	2	19	18	1	0,3	
Rehe	285	976	483	6	9	18	23	-8	-0,8	
Rennerod, St.	286	4 290	2 116	26	26	212	135	76	1,8	
Salzburg	291	237	116	2	2	12	11	2	0,9	
Seck	292	1 199	590	4	8	36	57	-25	-2,0	
Stein-Neukirch	295	412	203	1	3	7	11	-6	-1,4	
Waigandshain	302	200	101	1	2	5	2	2	1,0	
Waldmühlen	303	337	171	-	2	27	17	8	2,4	
Westernohe	309	889	444	2	4	19	35	-18	-2,0	
Willingen	311	276	136	1	1	12	4	8	3,0	
Zehnhausen bei Rennerod	315	378	188	1	-	16	14	3	0,8	
VG Selters (Ww.)	07	16 222	8 102	64	82	602	551	35	0,2	
Ellenhausen	015	301	151	1	-	12	12	1	0,3	
Ewighausen	221	237	118	-	1	3	5	-3	-1,3	
Freilingen	018	662	328	1	4	31	38	-10	-1,5	
Freirachdorf	019	645	323	-	2	13	13	-2	-0,3	
Goddert	022	436	212	3	3	14	21	-7	-1,6	
Hartenfels	025	820	397	5	2	38	23	18	2,2	
Herschbach	029	2 825	1 432	12	13	82	66	15	0,5	
Krümml	041	342	159	3	2	13	9	5	1,5	
Marienrachdorf	044	982	513	7	7	29	34	-5	-0,5	
Maroth	045	222	99	2	1	4	7	-2	-0,9	
Maxsain	046	1 065	512	3	2	42	42	1	0,1	
Nordhofen	056	537	256	1	3	19	17	-	-	
Quirnbach	061	488	259	-	5	19	18	-4	-0,8	
Rückeroth	064	504	245	2	6	28	20	4	0,8	
Schenkelberg	066	630	330	3	2	29	38	-8	-1,3	

Landkreis (LK) Verbandsgemeinde (VG) Gemeinde	Schlüssel- nummer	Bevölkerung am 30.6.2015		Veränderung im 1. Halbjahr 2015						
		insgesamt	weiblich	Ge- borene	Ge- storbene	Zuge- zogene	Fortge- zogene	Bevölkerungszu- bzw. -abnahme (-)		
										Anzahl
noch: LK Westerwaldkreis		143								
Selters (Ww.), St.	067	2 765	1 395	8	12	126	103	20	0,7	
Sessenhausen	069	915	462	4	5	32	29	2	0,2	
Steinen	075	242	110	3	1	4	7	-1	-0,4	
Vielbach	078	531	272	1	5	20	23	-6	-1,1	
Weidenhahn	305	576	286	2	4	16	14	-		
Wölferlingen	085	497	243	3	2	28	12	17	3,5	
VG Wallmerod	08	14 702	7 378	53	70	448	446	-15	-0,1	
Arnshöfen	203	141	70	1	1	1	6	-5	-3,4	
Berod bei Wallmerod	208	541	275	1	3	15	15	-2	-0,4	
Bilkheim	210	493	248	1	4	12	12	-3	-0,6	
Dreikirchen	011	1 052	527	4	2	21	29	-6	-0,6	
Elbingen	501	303	136	-	2	11	11	-2	-0,7	
Ettinghausen	220	324	158	3	2	16	14	3	0,9	
Hahn am See	232	387	194	1	3	10	10	-2	-0,5	
Herschbach (Oww.)	239	880	452	3	2	35	39	-3	-0,3	
Hundsangen	037	2 117	1 059	8	9	58	44	13	0,6	
Kuhnhöfen	251	160	76	1	-	4	6	-1	-0,6	
Mähren	502	226	113	-	3	8	6	-1	-0,4	
Meudt	263	1 861	935	10	5	68	55	18	1,0	
Molsberg	266	458	242	2	-	9	12	-1	-0,2	
Niederahr	273	825	404	2	4	46	30	14	1,7	
Oberahr	281	548	265	3	1	19	25	-4	-0,7	
Obererbach	058	511	261	1	1	8	15	-7	-1,4	
Salz	290	895	449	3	5	19	21	-4	-0,4	
Steinefrenz	074	764	374	1	4	21	17	1	0,1	
Wallmerod	304	1 437	754	6	16	58	69	-21	-1,4	
Weroth	080	596	296	2	2	4	7	-3	-0,5	
Zehnhausen bei Wallmerod	316	183	90	-	1	5	3	1	0,5	
VG Westerburg	09	22 641	11 416	86	140	929	800	76	0,3	
Ailertchen	200	616	298	2	2	37	19	18	3,0	
Bellingen	207	616	310	2	3	12	7	4	0,7	
Berzhahn	209	482	253	3	3	21	15	6	1,3	
Brandscheid	213	471	228	3	4	10	8	1	0,2	
Enspel	219	287	142	1	1	12	12	-	-	
Gemünden	224	1 020	535	3	10	25	22	-4	-0,4	
Girkenroth	226	566	270	2	3	12	13	-2	-0,4	
Guckheim	228	929	462	3	5	32	18	12	1,3	
Halbs	233	375	188	4	1	24	14	13	3,6	
Härtlingen	230	387	197	2	4	7	6	-1	-0,3	
Hergenroth	238	456	224	1	-	10	11	-	-	
Höhn	242	3 041	1 537	15	15	92	96	-4	-0,1	
Kaden	247	582	294	1	6	32	23	4	0,7	
Kölbingen	249	1 036	527	3	-	40	32	11	1,1	
Langenhahn	254	1 336	676	3	10	60	68	-15	-1,1	
Pottum	284	984	483	4	6	69	49	18	1,9	
Rotenhain	288	545	245	2	6	38	19	15	2,8	
Rothenbach	289	877	422	4	4	22	18	4	0,5	
Stahlhofen am Wiesensee	293	325	156	-	3	22	31	-11	-3,3	
Stockum-Püschchen	298	667	342	4	1	7	5	5	0,8	
Weltersburg	307	286	142	-	7	10	10	-7	-2,4	
Westerburg, St.	308	5 609	2 916	14	42	289	245	17	0,3	
Willmenrod	312	661	330	6	1	33	42	-5	-0,8	
Winnen	314	487	239	4	3	13	17	-3	-0,6	
VG Wirges	10	19 095	9 770	65	116	723	710	-38	-0,2	
Bannberscheid	003	641	315	3	4	28	25	2	0,3	
Dernbach (Ww.)	010	2 433	1 327	6	23	78	65	-4	-0,2	
Ebernahn	012	1 226	615	5	10	35	38	-8	-0,6	
Helferskirchen	028	1 183	587	5	7	48	40	6	0,5	

Landkreis (LK) Verbandsgemeinde (VG) Gemeinde	Schlüssel- nummer	Bevölkerung am 30.6.2015		Veränderung im 1. Halbjahr 2015						
		insgesamt	weiblich	Ge- borene	Ge- storbene	Zuge- zogene	Fortge- zogene	Bevölkerungszu- bzw. -abnahme (-)		
										Anzahl
noch: LK Westerwaldkreis	143									
Leuterod	042	840	419	4	4	25	36	-11	-1,3	
Mogendorf	047	1 241	612	3	5	65	67	-4	-0,3	
Moschheim	049	748	376	2	5	42	25	14	1,9	
Niedersayn	275	170	87	-	2	1	1	-2	-1,2	
Ötzingen	060	1 353	673	5	2	34	45	-8	-0,6	
Siershahn	070	2 798	1 420	10	7	100	107	-4	-0,1	
Staudt	073	1 196	616	3	8	50	37	8	0,7	
Wirges, St.	081	5 266	2 723	19	39	217	224	-27	-0,5	
Rheinland-Pfalz		4 021 211	2 043 118	15 615	24 326	154 890	136 836	9 629	0,2	

Impressum

Herausgeber:
Statistisches Landesamt Rheinland-Pfalz
Mainzer Straße 14-16
56130 Bad Ems

Telefon: 02603 71-0
Telefax: 02603 71-3150

E-Mail: poststelle@statistik.rlp.de
Internet: www.statistik.rlp.de

Kostenfreier Download im Internet: <http://www.statistik.rlp.de/veroeffentlichungen/statistische-berichte>

© Statistisches Landesamt Rheinland-Pfalz · Bad Ems · 2016

Vervielfältigung und Verbreitung, auch auszugsweise, mit Quellenangabe gestattet.