



2015

STATISTISCHE BERICHTE



Zeichenerklärung

(nach DIN 55301)

0	weniger als die Hälfte von 1 in der letzten besetzten Stelle, jedoch mehr als nichts
-	nichts vorhanden (genau Null)
...	Angabe fällt später an
/	keine Angabe, da Zahlenwert nicht sicher genug
.	Zahlenwert unbekannt oder geheim zu halten
x	Tabellenfach gesperrt, weil Aussage nicht sinnvoll
D	Durchschnitt
p	vorläufige Zahl
r	berichtete Zahl
s	geschätzte Zahl
()	Aussagewert eingeschränkt, da die Zahl statistisch unsicher ist

Geringfügige Abweichungen in den Summen sind auf Runden der Zahlen zurückzuführen.

Abweichungen gegenüber früheren Veröffentlichungen erklären sich durch inzwischen vorgenommene Korrekturen.

Bei Abgrenzung von Größenklassen wird im Allgemeinen anstelle einer ausführlichen Beschreibung wie „von 50 bis unter 100“ die Kurzform „50-100“ verwendet.

I Grundlagen der Erhebung

1.	Erhebungsprogramm	4
2.	Datengrundlagen	4
3.	Kommunale Steuereinnahmen	4
4.	Berechnungsmodus im Realsteuervergleich	7
5.	Aufbereitungs- und Auswertungsprogramm	7

II Tabellen

1 Kassenmäßige Steuereinnahmen der Gemeinden und Gemeindeverbände

10	Kassenmäßige Steuereinnahmen der Gemeinden und Gemeindeverbände 2007 bis 2013 nach Gebietskörperschaftsgruppen und Gemeindegrößenklassen	14
11	Kassenmäßige Steuereinnahmen der Gemeinden und Gemeindeverbände 2007 bis 2013 nach Verwaltungsbezirken	15
12	Kassenmäßige Steuereinnahmen der Gemeinden und Gemeindeverbände 2013 nach Arten und Verwaltungsbezirken	17
13	Kassenmäßige Steuereinnahmen der Gemeinden und Gemeindeverbände 2013 nach Arten sowie Gebietskörperschaftsgruppen und Gemeindegrößenklassen	19

2 Realsteuervergleich

20	Realsteuergrundbeträge 2013 nach Gebietskörperschaftsgruppen und Gemeindegrößenklassen	20
21	Gewogene Durchschnittshebesätze der Realsteuern 2011 bis 2013 nach Gebietskörperschaftsgruppen und Gemeindegrößenklassen	20
22	Realsteueraufbringungskraft und Steuereinnahmekraft der Gemeinden 2013 nach Gebietskörperschaftsgruppen und Gemeindegrößenklassen	21
23	Realsteuergrundbeträge 2013 nach Verwaltungsbezirken	22
24	Realsteueraufbringungskraft und Steuereinnahmekraft der Gemeinden 2013 nach Verwaltungsbezirken	23
25	Gewogene Durchschnittshebesätze der Realsteuern 2011 bis 2013 nach Verwaltungsbezirken	25
26	Streuung der Realsteuerhebesätze 2013 nach Hebesatzgruppen und Gemeindegrößenklassen	26

3 Gemeindeergebnisse

30	Steuereinnahmen, Realsteuerhebesätze, Realsteueraufbringungskraft und Steuereinnahmekraft der Gemeinden 2013	27
----	--	----

III Grafiken

Steuereinnahmekraft der Gemeinden 2013	9
Kassenmäßige Steuereinnahmen der Gemeinden 2013	10
Steuereinnahmekraft der Gemeinden 2013	10
Steuereinnahmekraft der Gemeinden 1990, 1995, 2000 bis 2013	11
Kassenmäßige Steuereinnahmen der Gemeinden und Gemeindeverbände 2013	11
Steuereinnahmekraft der Gemeinden 1990, 2000 und 2013	12
Streuung der Realsteuerhebesätze 1990, 2000 und 2013 nach Hebesatzgruppen	13

I. Grundlagen der Erhebung

1. Erhebungsprogramm

Nach dem Gesetz über Finanz- und Personalstatistiken in der Fassung der Bekanntmachung vom 22. Februar 2006 (BGBl. I S. 438) wird jährlich eine Bundesstatistik über das Steueraufkommen und die Hebesätze der Realsteuern der Gemeinden durchgeführt.

Zweck des Realsteuervergleichs ist die landeseinheitliche Berechnung von Steuerkraftzahlen um vergleichba-

re Indikatoren für die wirtschaftliche Leistungsfähigkeit der Gemeinden zu erhalten.

Diese Veröffentlichung enthält deshalb ausschließlich Angaben über die kommunalen Steuereinnahmen, über die Grundbeträge, die Hebesätze und die aus den Steuereinnahmen abzuleitenden Steuerkraftzahlen.

2. Datengrundlagen

Grundlage für den Realsteuervergleich sind die Realsteuerhebesätze und die Steuereinnahmen der Gemeinden. Während die Realsteuerhebesätze eigens für den Realsteuervergleich erhoben werden, kann das kassenmäßige Istaufkommen der Steuern der Städte und Gemeinden aus der vierteljährlichen Kassenstatistik übernommen werden.

Die Angaben werden der vierteljährlichen Kassenstatistik entnommen, da deren Ergebnisse im Gegensatz zur Haushaltsrechnungsstatistik zu einem sehr viel früheren Zeitpunkt zur Verfügung stehen. Anders als die Haushaltsrechnungsstatistik erfasst die vierteljährliche Kassenstatistik die kassenmäßigen Istaufgaben und Isteinnahmen in dem Zeitraum, in dem sie eingegangen bzw. ausgezahlt worden sind, unabhängig davon, für welchen Zeitraum sie verrechnet werden.

Abweichend von diesem Grundsatz werden jedoch für die Gewerbesteuerumlage sowie den Gemeindeanteil an der Einkommensteuer und an der Umsatzsteuer die

für das betreffende Jahr berechneten Beträge nachgewiesen. Im Falle der Gewerbesteuerumlage hat dies den außerordentlichen Vorteil, dass das Ergebnis der Berechnung mit dem Aufkommen aus der Gewerbesteuer korrespondiert, während die in einem Vierteljahr gezahlte Gewerbesteuerumlage sich auf die im vorangegangenen Vierteljahr vereinnahmten Gewerbesteuerbeträge bezieht. Da außerdem vielfach ein Interesse daran besteht, die Minderung der Steuereinnahmen durch die Gewerbesteuerumlage mit den Einnahmen aus dem Gemeindeanteil an der Einkommensteuer zu vergleichen, erschien es zweckmäßig, auch die sich aus der Beteiligung der Gemeinden an der Einkommensteuer und an der Umsatzsteuer ergebenden Einnahmen aufgrund der Berechnungsergebnisse darzustellen, sodass sie sich in ihrer zeitlichen Abgrenzung mit den Ausgaben für die Zahlung der Gewerbesteuerumlage decken.

3. Kommunale Steuereinnahmen

Grundsteuer A und B

Die Gemeinden sind durch das Grundsteuergesetz vom 7. August 1973 (BGBl. I S. 965), zuletzt geändert durch Artikel 38 des Gesetzes vom 19. Dezember 2008 (BGBl. I S. 2794) ermächtigt, von dem in ihrem Gebiet liegenden Grundbesitz Grundsteuer zu erheben. Hierbei wird zwischen der in § 2 Nr.1 geregelten Grundsteuer A für Grundstücke der Landwirtschaft und der Grundsteuer B für bebaute oder bebaubare Grundstücke und Gebäude (§ 2 Nr. 2 Grundsteuergesetz) unterschieden.

Gewerbesteuer und Gewerbesteuerumlage

Die Einnahmen aus der Gewerbesteuer stehen grundsätzlich den Gemeinden zu. Seit 1969 besteht die Möglichkeit zur Festlegung einer Gewerbesteuerumlage,

über die Bund und Länder an dem Aufkommen beteiligt werden. Die rechtliche Grundlage hierzu wurde mit der Neufassung des Art. 106 GG durch das 21. Gesetz zur Änderung des Grundgesetzes vom 12.05.1969 geschaffen.

Die Gewerbesteuerumlage einer Gemeinde wird in der Weise berechnet, dass das Istaufkommen aus der Gewerbesteuer im Erhebungsjahr durch den von der Gemeinde für dieses Jahr festgesetzten Hebesatz der Steuer dividiert und mit einem Vervielfältiger multipliziert wird:

$$\text{Gewerbesteuerumlage} = \frac{\text{Istaufkommen}}{\text{Hebesatz in \%}} \times \left(\text{Vervielfältiger in \%} \right)$$

Der Anteil der Gewerbesteuerumlage am Steueraufkommen ist daher um so höher, je niedriger der Hebesatz einer Gemeinde ist.

Weiter wird der mit dem Faktor 100 multiplizierte Quotient aus dem Istaufkommen und Hebesatz in % als Grundbetrag bezeichnet. Der Grundbetrag kann daher als ein fiktiver, aus dem Gewerbesteueraufkommen abgeleiteter Messbetrag interpretiert werden.

Der zur Berechnung der Gewerbesteuerumlage anzusetzende Vervielfältiger ergibt sich aus der Summe des Bundes- und des Landesvervielfältigers. Seit dem Jahr 1990 kann der Landesvervielfältiger zusätzlich um eine

Erhöhungszahl angehoben werden. Die Höhe des aktuellen Bundes- und Landesvervielfältigers ist in § 6 Absatz 3, die Höhe der Erhöhungszahl in § 6 Absatz 5 des Gemeindefinanzreformgesetzes in der Fassung der Bekanntmachung vom 4. April 2001 (BGBl. I S. 482), zuletzt geändert durch Artikel 1 des Gesetzes vom 10. März 2009 (BGBl. I S. 502) geregelt.

Entwicklung der Gewerbesteuerumlage

Jahr	Gewerbsteuerumlage				
	insgesamt	Bundesanteil	Landesanteil		
			zusammen	Faktor ohne Erhöhungszahl	Erhöhung für Fonds „Deutsche Einheit“
	Vervielfältiger in %				
1993	39	14	25	14	11
1994	56	19	37	19	18
1995	79	19	60	48	12
1996 – 1997	78	19	59	48	11
1998	84	19	65	55	10
1999 – 2000	83	19	64	55	9
2001	91	24	67	59	8
2002	102	30	72	65	7
2003	114	36	78	71	7
2004	82	20	62	55	7
2005	81	19	62	54	8
2006	74	16	58	51	7
2007	73	16	57	51	6
2008	65	12	53	47	6
2009	66	13	53	48	5
2010	71	14,5	56,5	49,5	7
2011	70	14,5	55,5	49,5	6
ab 2012	69	14,5	55,5	49,5	5

Gemeindeanteil an der Einkommensteuer

Gemäß Art. 106 Absatz 5 GG steht den Gemeinden ein Anteil an dem Aufkommen aus der Einkommensteuer nach der Höhe der Einkommensteuerleistungen ihrer Einwohner zu.

Die Aufteilung des gesamten Gemeindeanteils an der Einkommensteuer auf die einzelnen Gemeinden erfolgt nach einem Schlüssel, dem die im Rahmen der Lohn- und Einkommensteuerstatistiken ermittelten Lohn- und Einkommensteuerbeträge zugrunde liegen. Da jedoch die Gefahr besteht, dass sich bei einer Beteiligung der Gemeinden an der Einkommensteuer, die sich ausschließlich an der Höhe der Einkommensteuerzahlun-

wichte in dem Pro-Kopf-Aufkommen ergeben, werden für die Ermittlung der Schlüsselzahlen nur die Lohn- und Einkommensteuerbeträge berücksichtigt, die aus der Versteuerung der Einkommen bis zu bestimmten Sockelbeträgen anfallen. Bei allen Lohn- und Einkommensteuerpflichtigen, deren versteuertes Einkommen diese Sockelbeträge überschreitet, werden Lohn- und Einkommensteuerbeträge angesetzt, die sich ergeben, wenn das versteuerte Einkommen dem Sockelbetrag entspricht. Die Sockelbeträge werden in mehrjährigen Abständen erhöht, um sie an die allgemeine Einkommensentwicklung anzupassen.

**Berechnung des Schlüssels zur Aufteilung des für die Gemeinden
insgesamt zur Verfügung stehenden Anteils an der Einkommensteuer
auf die einzelnen Gemeinden nach § 3 Gemeindefinanzreformgesetz
– Sockelbeträge für das zu berücksichtigende versteuerte Einkommen –**

Jahr	Sockelbeträge ¹⁾	Gesetzliche Grundlage
1985 – 1993	16 361 / 32 723	Drittes Gesetz zur Änderung des Gemeindefinanzreformgesetzes vom 20.12.1984
1994	20 452 / 40 903	Gesetz zur Änderung des Gemeindefinanzreformgesetzes vom 07.03.1994
1995 – 1999	20 452 / 40 903	Gesetz zur Neuordnung der Gemeindefinanzen vom 06.02.1995
2000 – 2002	25 565 / 51 129	Sechstes Gesetz zur Änderung des Gemeindefinanzreformgesetzes vom 17.12.1999
seit 2003	30 000 / 60 000	Siebentes Gesetz zur Änderung des Gemeindefinanzreformgesetzes vom 17.06.2003

1) Die zweite Zahl gibt den Sockelbetrag in Euro für die nach § 32a Abs. 5 - 6 EStG Besteuernden an.

Da die Lohn- und Einkommensteuerstatistiken in Abständen von drei Jahren durchgeführt werden, haben die *Schlüsselzahlen* normalerweise drei Jahre Gültigkeit. Durch entsprechende Rechtsverordnungen der Bundesregierung wird jeweils festgelegt, für welche Zeiträume die aufgrund der Lohn- und Einkommensteuerstatistiken berechneten Schlüsselzahlen maßgebend sind. Die Festsetzung der Schlüsselzahlen selbst erfolgt durch eine Verordnung des Landes. Der Abstand zwischen dem Bezugsjahr der Lohn- und Einkommensteuerstatistik und dem Jahr, in dem die für dieses Bezugsjahr ermittelten Schlüsselzahlen erstmals anzuwenden sind, beträgt vier oder fünf Jahre. Die erhebliche Länge dieses Zeitraums erklärt sich aus der Dauer der Veranlagungsarbeiten für die Einkommensteuer bei den Finanzämtern.

Ausgleichsleistungen nach dem Familienleistungsausgleich gemäß § 21 LFAG

Durch das Jahressteuergesetz 1996 vom 11.10.1995 (BGBl. I S. 1250) wurde festgelegt, dass ab 1996 das Kindergeld als Steuervergütung monatlich gezahlt wird. Dadurch reduzierten sich die in den Haushalten bisher nachgewiesenen Kindergeldleistungen und das Lohn- und Einkommensteueraufkommen ganz erheblich. Da die Kommunen über den Gemeindeanteil am Aufkommen beteiligt sind, erlitten sie entsprechende Einbußen. Als Ausgleich stellt das Land den Ortsgemeinden, verbandsfreien Gemeinden, großen kreisangehörigen Städten und kreisfreien Städten von den Umsatzsteuerermehreinnahmen des Landes nach § 1 des Gesetzes über den Finanzausgleich zwischen Bund und Ländern 26 % zur Verfügung. Der Ausgleichsbetrag wird jährlich im Landeshaushaltsplan festgesetzt. Die Zuweisungen werden nach den in der Anlage zu § 1 der Landesverordnung über die Aufteilung des Gemeindeanteils an der Einkommensteuer und die Abführung der Gewerbesteuerumlage enthaltenen Schlüsselzahlen auf die Gemeinden aufgeteilt und gemäß den Bestimmungen dieser Landesverordnung ausgezahlt.

Gemeindeanteil an der Umsatzsteuer

Seit 1998 erhalten die Gemeinden einen *Anteil an der Umsatzsteuer* als Ersatz für den Wegfall der Gewerbekapitalsteuer. Die Regelungen für die Aufteilung des Gemeindeanteils an der Umsatzsteuer sind im Gemeindefinanzreformgesetz verankert.

Der Gemeindeanteil an der Umsatzsteuer wird in einem ersten Schritt auf die Länder und danach auf die Gemeinden aufgeteilt.

Die Verteilung des Umsatzsteueranteils auf die einzelnen Gemeinden erfolgt nach einem von der Landesregierung festgesetzten Schlüssel.

Die Verteilungsschlüssel wurden zum 01. Januar 2009 auf einen fortschreibungsfähigen Verteilungsschlüssel umgestellt. Grundlagen sind das Gewerbesteueraufkommen (brutto), die Anzahl der sozialversicherungspflichtig Beschäftigten (ohne Beschäftigte von Gebietskörperschaften und Sozialversicherungen sowie deren Einrichtungen) und die Jahressumme der sozialversicherungspflichtigen Entgelte (ohne Beschäftigte von Gebietskörperschaften und Sozialversicherungen sowie deren Einrichtungen).

4. Berechnungsmodus im Realsteuervergleich

Die Realsteuern, d. h. die Grundsteuern A und B und die Gewerbesteuer, sind von erheblicher Bedeutung für die Steuerkraft der Gemeinden. Die Einnahmen aus den Realsteuern sind für die einzelnen Gemeinden jedoch insofern nicht vergleichbar, als den Gemeinden gemäß Art. 106 Abs. 6 Satz 2 GG das Recht eingeräumt ist, die Hebesätze der Realsteuern im Rahmen der Gesetze selbst festzulegen. Aus dem Realsteueristaufkommen einer Gemeinde lässt sich daher nicht ohne mehr oder minder große Einschränkungen eine Aussage über ihre Steuerkraft ableiten. Ziel der im Rahmen des Realsteuervergleichs durchgeführten Berechnungen ist es nun, aus dem Realsteueristaufkommen mithilfe der jeweils angewandten Hebesätze fiktive Messbeträge - so genannte „Grundbeträge“ - zu ermitteln. Auf diese „Grundbeträge“ werden dann einheitliche, und zwar landesdurchschnittliche Hebesätze angewendet, um vergleichbare Angaben über die Grundlagen für die Besteuerung zu erhalten. Bei einem Vergleich über Ländergrenzen hinweg ist der bundesdurchschnittliche Hebesatz zu berücksichtigen.

Realsteueraufbringungskraft

Die in dieser Form berechnete *Realsteueraufbringungskraft* gibt an, wie hoch das Realsteueristaufkommen in den einzelnen Gemeinden gewesen wäre, wenn sie alle bei jeder der einzelnen Realsteuern den gewogenen landesdurchschnittlichen Hebesatz angewandt hätten. Die Realsteueraufbringungskraft unterscheidet sich insofern von den im Rahmen des kommunalen Finanzausgleichs ermittelten Steuerkraftzahlen, bei denen mit festen Hebesätzen gearbeitet wird, die über längere Zeiträume hinweg konstant bleiben. Allerdings sind die Angaben über die Realsteueraufbringungskraft für einen Zeitvergleich weniger geeignet, da sie die Veränderungen nicht nur der Besteuerungsgrundlagen, sondern auch des Hebesatzniveaus widerspiegeln.

Die Realsteueraufbringungskraft einer Gemeinde ergibt sich als Summe der Aufbringungskräfte der einzelnen

Realsteuern, wobei die Aufbringungskraft einer einzelnen Realsteuer wie folgt berechnet wird:

$$\text{Aufbringungskraft} = \frac{\text{Istaufkommen}}{\text{Hebesatzin \%}} \times \left(\frac{\text{landesdurchschnittlicher Hebesatzin \%}}{\text{Hebesatzin \%}} \right)$$

Der gewogene landesdurchschnittliche Hebesatz einer Realsteuer ergibt sich dadurch, dass die Summe des Istaufkommens über alle Gemeinden durch die Summe der entsprechenden Grundbeträge dividiert und mit 100 multipliziert wird:

$$\text{landesdurchschnittlicher Hebesatzin \%} = \frac{\sum \text{Istaufkommen}}{\sum \text{Grundbeträge}} \times 100$$

Sofern sich die Berechnung der Realsteueraufbringungskraft nicht auf die Gemeinden eines Landes beschränkt, sondern vergleichbare Angaben für alle Länder vorgelegt werden sollen, ist als Multiplikator der gewogene bundesdurchschnittliche Hebesatz zu verwenden.

Steuereinnahmekraft der Gemeinden

Da die Realsteueraufbringungskraft nur die Realsteuern umfasst, jedoch die Gewerbesteuerumlage, sowie die Gemeindeanteile an der Einkommen- und Umsatzsteuer nicht berücksichtigt, hat sie als Indikator nur eine eingeschränkte Aussagekraft. Um der Einnahmenstruktur Rechnung zu tragen, wird mit der „*Steuereinnahmekraft der Gemeinden*“ ein weiterer, auf der Realsteueraufbringungskraft basierender Indikator, berechnet. Die Steuereinnahmekraft der Gemeinden ergibt sich aus der Realsteueraufbringungskraft durch Subtraktion der Gewerbesteuerumlage und durch Addition des Gemeindeanteils an der Einkommensteuer sowie an der Umsatzsteuer. Die Gewerbesteuerumlage braucht dabei nicht mehr „normiert“ zu werden, da sie von der Höhe des von den Gemeinden für die Gewerbesteuer festgelegten Hebesatzes unabhängig ist.

5. Aufbereitungs- und Auswertungsprogramm

Die jüngsten Ergebnisse werden jeweils so stark untergliedert, wie es das Aufbereitungsprogramm und der verfügbare Platz erlauben. Vorangestellt sind für die wichtigsten Eckzahlen Vergleichsergebnisse der vorangegangenen Jahre. Detaillierte Ergebnisse können über das Landesinformationssystem abgerufen werden.

Mit Beginn des Jahres 2002 sind alle DM-Werte mit dem Faktor 1,95583 in Euro umgerechnet worden. Auch Zeitreihen werden durchgängig in Euro dargestellt. Durch die Umrechnung sind in allen Tabellen Abweichungen in der Addition der Einzelwerte zu den Summen möglich.

Gebietsstand

Die Ergebnisse werden in ihrer Abgrenzung nach Gebietskörperschaftsgruppen, Gemeinde- und Verbandsgemeindegrößenklassen sowie Verwaltungsbezirken

jeweils nach dem Gebietsstand am 31.12. des betreffenden Jahres nachgewiesen.

In den Tabellen, in denen für mehrere Jahre Angaben in der Gliederung nach Verwaltungsbezirken enthalten sind, sind alle Daten auf den Gebietsstand des jeweils letzten Jahres umgerechnet worden, um einen korrekten Vergleich zu gewährleisten.

Maßgebend für die *Zuordnung der Gemeinden zu den Gemeinde- und Verbandsgemeindegrößenklassen* ist grundsätzlich die Zahl der Einwohner am 30.06. des jeweiligen Jahres. Der Berechnung der *Pro-Kopf-Angaben* werden die gleichen Einwohnerzahlen zugrunde gelegt wie der Zuordnung der Gemeinden nach Gemeinde- bzw. Verbandsgemeindegrößenklassen. Ab dem Jahr 2011 ist die Fortschreibung der Einwohner aus dem Zensus 2011 maßgeblich.

Gebietskörperschaftsgruppen und Gemeinde- bzw. Verbandsgemeindegrößenklassen

Die Gliederung nach Gebietskörperschaftsgruppen und Gemeinde- bzw. Verbandsgemeindegrößenklassen sieht bundeseinheitlich eine getrennte Darstellung der kreisfreien Städte und der kreisangehörigen Gemeinden nach Gemeindegrößenklassen vor, da die Verwaltungen der kreisfreien Städte zugleich die Funktion einer Kreisverwaltung wahrnehmen und die Ergebnisse für die nach Größenklassen gegliederten kreisfreien Städte deshalb nicht ohne weiteres mit den in einer entsprechenden Gliederung nachgewiesenen Ergebnissen für die kreisangehörigen Gemeinden vergleichbar sind. Nachdem in Rheinland-Pfalz im Rahmen der Verwaltungsreform die Institution der Verbandsgemeinde eingeführt worden ist und die Verbandsgemeinden einen erheblichen Teil der Funktionen übernommen haben, die zuvor von den ihnen angeschlossenen Ortsgemeinden ausgeübt wurden, muss auch auf dieser Verwaltungsebene im Interesse einer größeren Homogenität der Ergebnisse zwischen den Verbandsgemeinden und den ihnen angeschlossenen Ortsgemeinden einerseits und den verbandsfreien kreisangehörigen Gemeinden andererseits unterschieden werden. Nach Verbandsgemeindegrößenklassen nachgewiesen werden dabei die Verbandsgemeinden selbst und die für die Verbandsgemeinden und ihre Ortsgemeinden zusammengefassten Angaben, die mit den entsprechend gegliederten Ergebnissen für die verbandsfreien Gemeinden vergleichbar sind.

Das Programm des Realsteuervergleichs wird abgerundet durch *Streuungsübersichten*, in denen die Gemeinden nach den für die einzelnen Realsteuern gebildeten Hebesatzgruppen gegliedert werden.

Auf- und Abrundungen

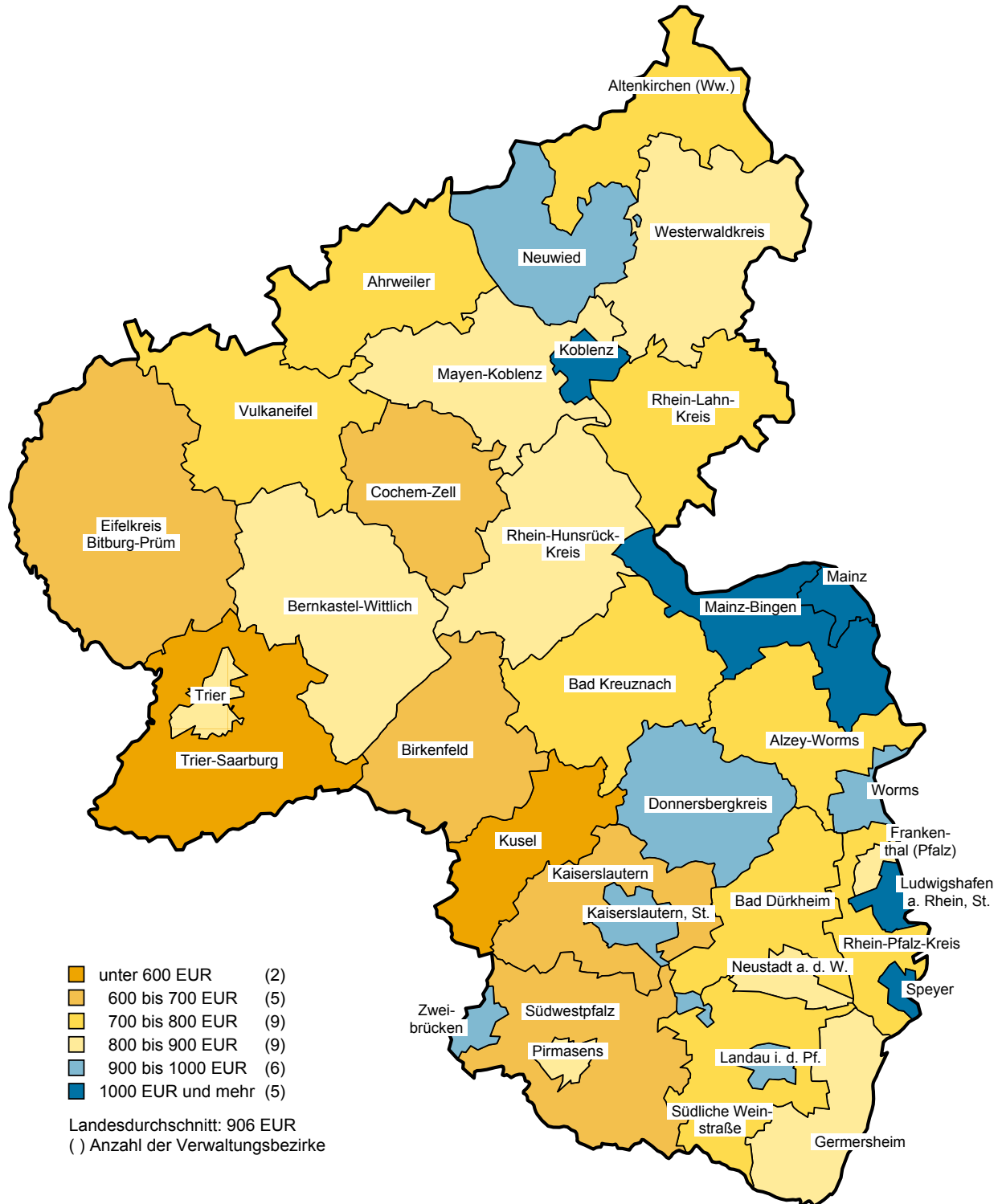
Im Allgemeinen werden die Einzelangaben, Zwischen- und Endsummen unabhängig voneinander auf die kleinste in der jeweiligen Tabelle zur Darstellung kommende Einheit auf- bzw. abgerundet. Dadurch kann die Summe der Einzelpositionen geringfügig von dem nachgewiesenen Gesamtergebnis abweichen.

Auf- und Ausgliederungen

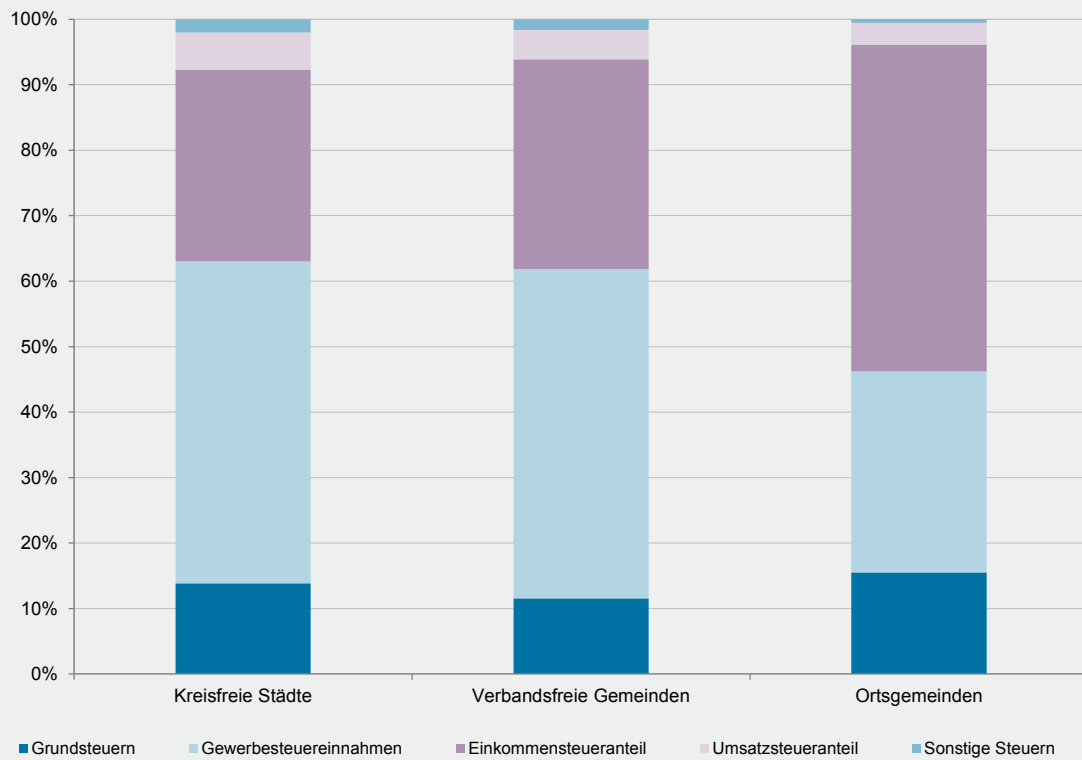
Die vollständige Aufgliederung einer Gesamtgröße wird durch den Hinweis „davon“, die teilweise Ausgliederung einzelner Positionen durch den Hinweis „darunter“ kenntlich gemacht. Auf die besonderen Hinweise „davon“ und „darunter“ wird im Allgemeinen dann verzichtet, wenn aus dem Aufbau der Tabelle und den Bezeichnungen im Tabellenkopf und in der Tabellenvorspalte eindeutig hervorgeht, dass es sich im vorliegenden Fall um Auf- bzw. Ausgliederungen handelt.

Nachweis der Gebietskörperschaftsgruppen und Gemeindegrößenklassen/ Verbandsgemeindegrößenklassen		
Kreisfreie Städte		
100 000	-	200 000
50 000	-	100 000
20 000	-	50 000
Kreisangehörige Gemeinden, Verbandsgemeinden, Landkreise		
verbandsfreie Gemeinden		
50 000	-	100 000
20 000	-	50 000
10 000	-	20 000
5 000	-	10 000
Ortsgemeinden		
10 000	-	20 000
5 000	-	10 000
3 000	-	5 000
1 000	-	3 000
unter	-	1 000
Verbandsgemeinden		
20 000	-	50 000
10 000	-	20 000
5 000	-	10 000
Landkreise		

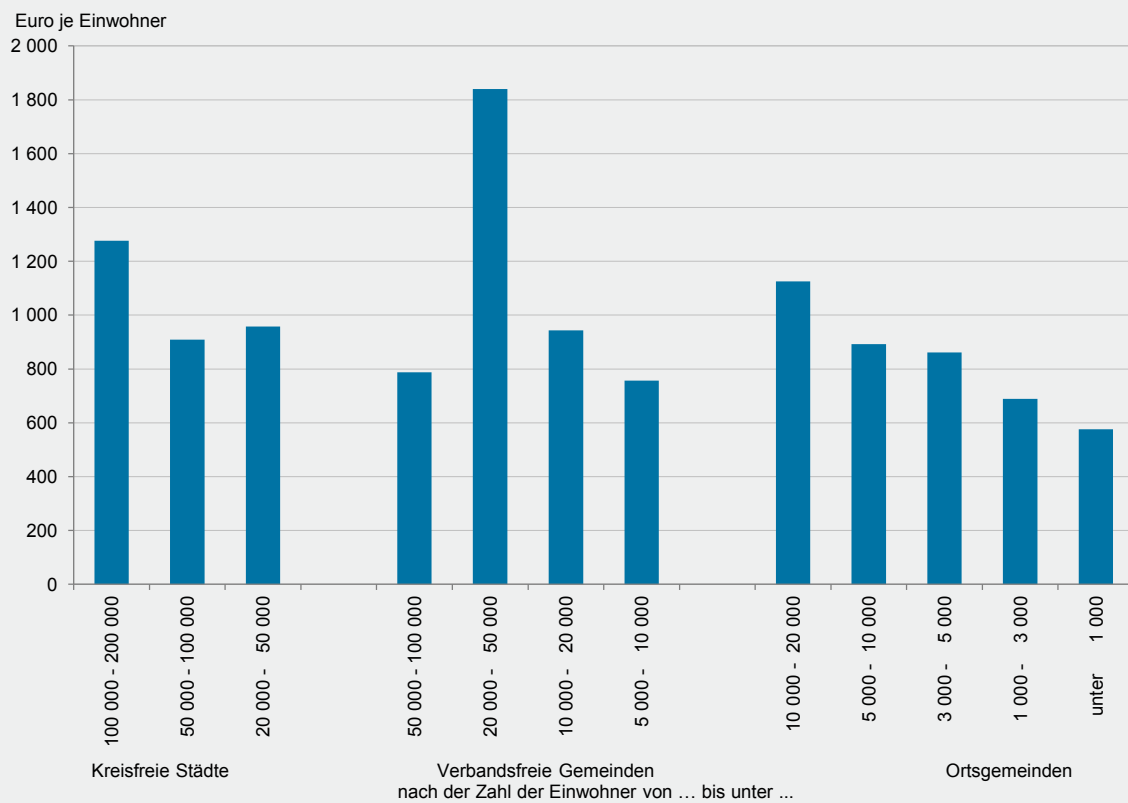
Steuereinnahmekraft der Gemeinden 2013
(EUR je Einwohner)



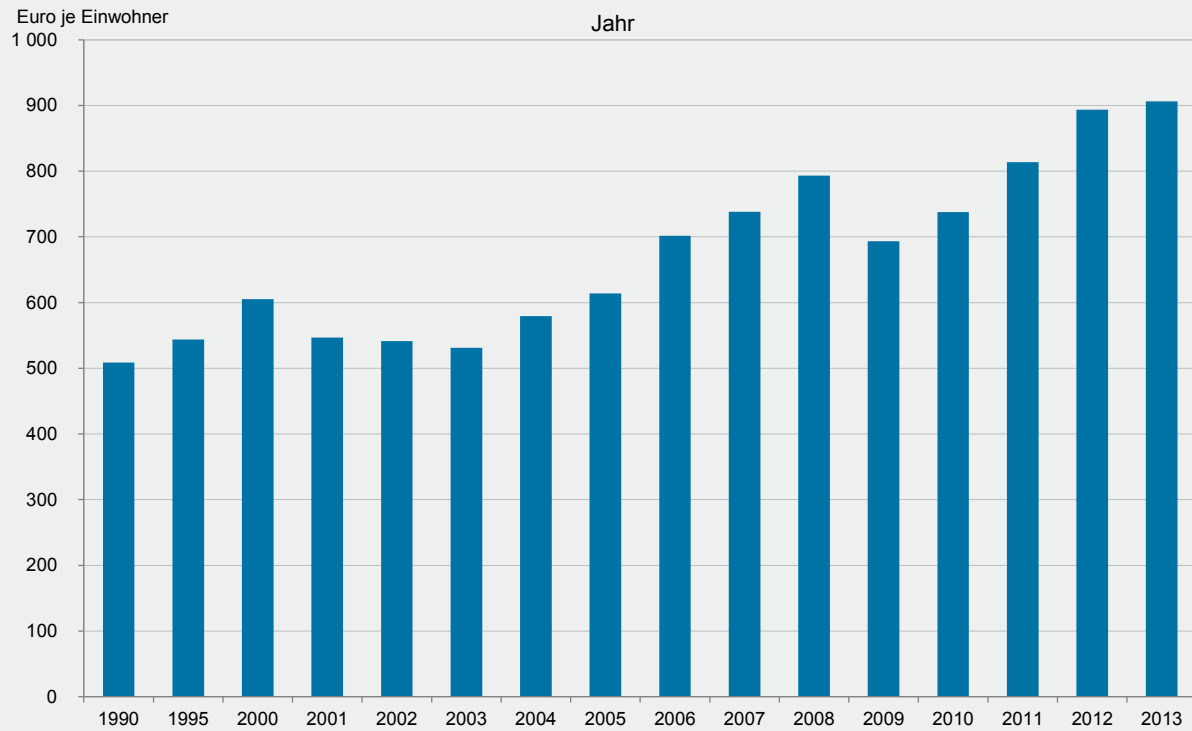
Kassenmäßige Steuereinnahmen der Gemeinden 2013



Steuereinnahmekraft¹⁾ der Gemeinden 2013

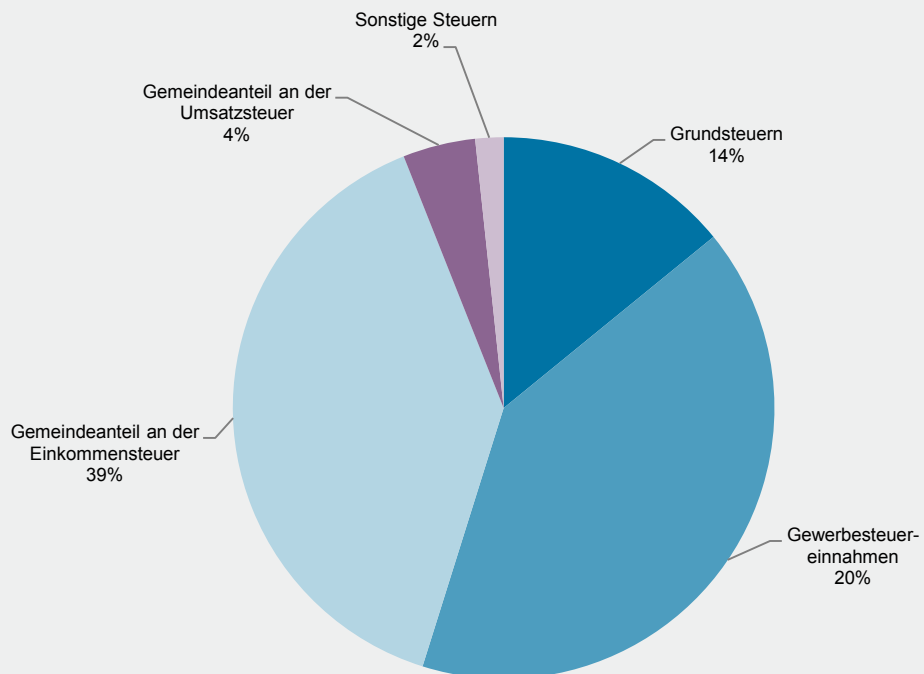


Steuereinnahmekraft ¹⁾ der Gemeinden 1990, 1995, 2000 bis 2013

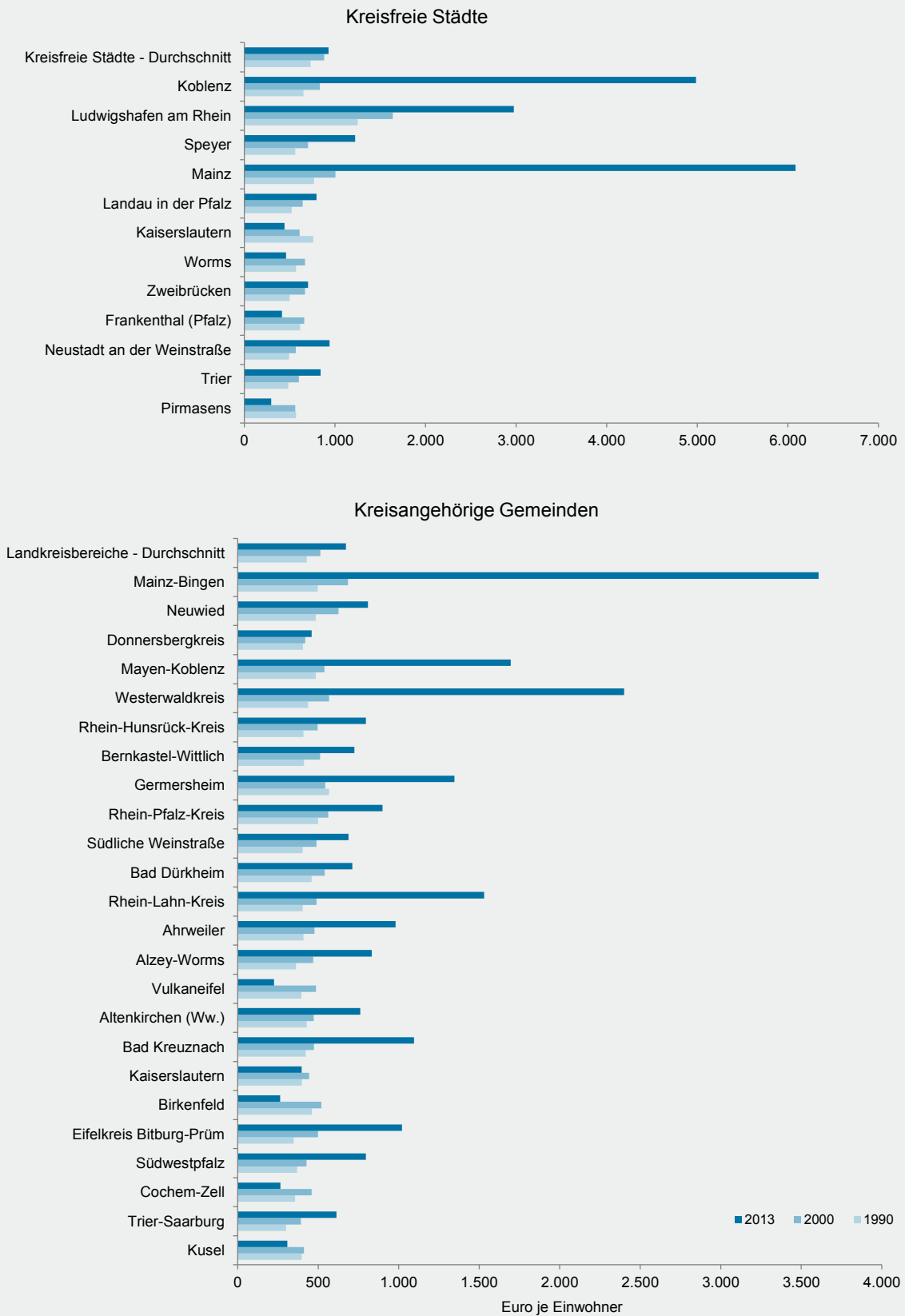


1) Realsteueraufbringungskraft abzüglich Gewerbesteuerumlage und zuzüglich Gemeindeanteil an der Einkommensteuer bzw. an der Umsatzsteuer.

Kassenmäßige Steuereinnahmen der Gemeinden und Gemeindeverbände 2013

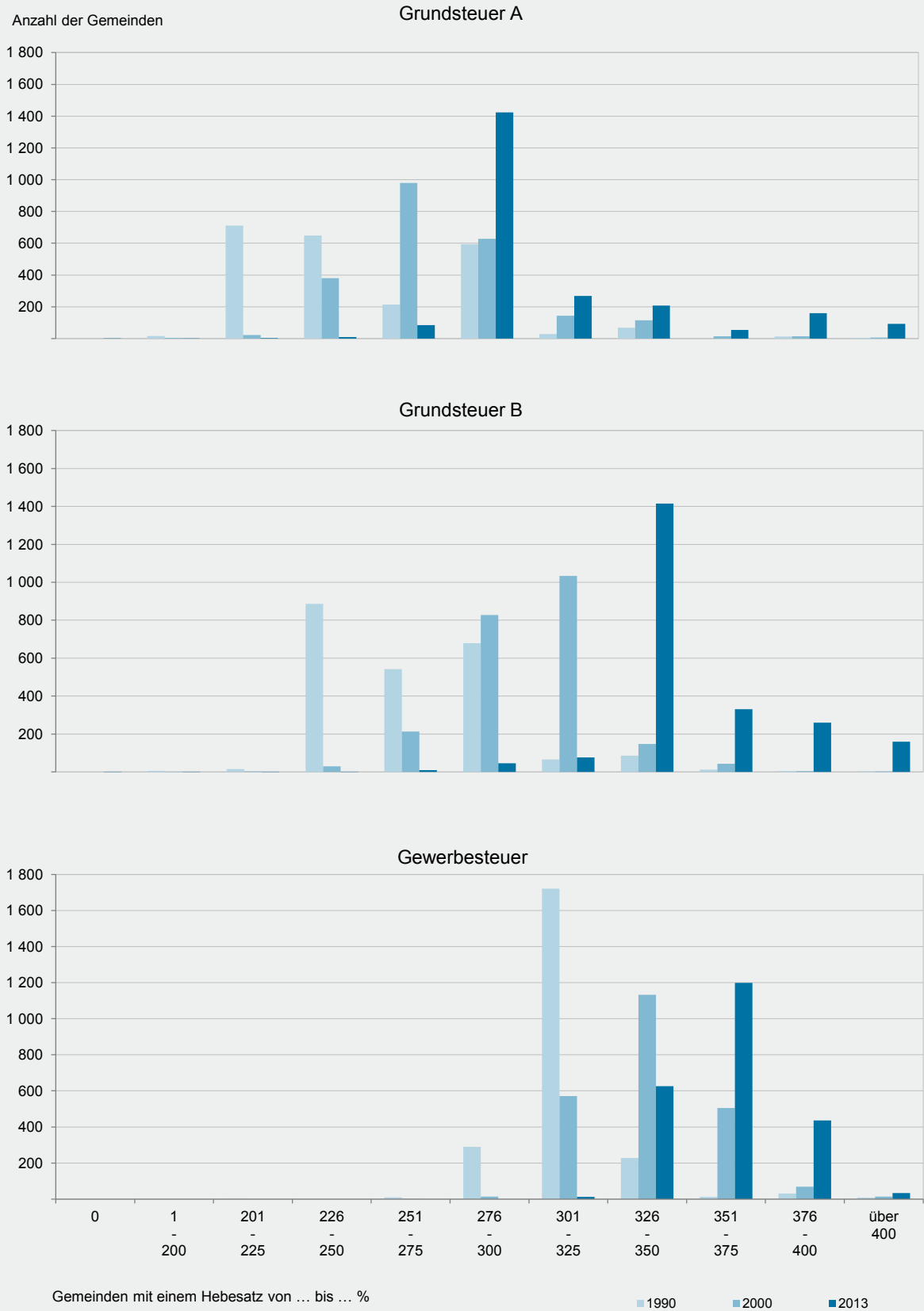


Steuereinnahmekraft ¹⁾ der Gemeinden 1990, 2000 und 2013 in Euro je Einwohner



1) Realsteueraufbringungskraft abzüglich Gewerbesteuerumlage und zuzüglich Gemeindeanteil an der Einkommensteuer bzw. an der Umsatzsteuer.

Streuung der Realsteuerhebesätze 1990, 2000 und 2013 nach Hebesatzgruppen



**10 Kassenmäßige Steuereinnahmen der Gemeinden und Gemeindeverbände
2007 bis 2013 nach Gebietskörperschaftsgruppen und Gemeindegrößenklassen**

Gebietskörperschaftsgruppe Gemeindegrößenklasse / Verbandsgemeindegrößenklasse nach der Zahl der Einwohner	2007	2008	2009	2010	2011	2012	2013
---	------	------	------	------	------	------	------

1 000 EUR

Kreisfreie Städte	1 026 089	1 106 927	890 440	1 015 402	1 086 254	1 259 967	1 253 066
100 000 und mehr	664 277	702 217	533 234	661 110	686 497	789 057	804 291
50 000 - 100 000	232 769	246 817	178 321	182 310	203 045	223 582	227 477
20 000 - 50 000	129 043	157 893	178 885	171 982	196 712	247 328	221 298
Kreisangehörige Gemeinden, Verbandsgemeinden, Landkreise	1 999 789	2 133 255	1 931 018	1 973 873	2 194 392	2 350 187	2 422 114
verbandsfreie Gemeinden	622 724	634 400	561 370	586 311	648 312	707 254	724 275
50 000 - 100 000	47 809	51 519	44 265	43 778	47 479	53 498	53 252
20 000 - 50 000	298 016	299 551	276 536	274 738	263 917	294 493	340 191
10 000 - 20 000	227 725	232 271	200 870	219 285	284 546	302 964	276 431
5 000 - 10 000	49 174	51 059	39 700	48 510	52 370	56 298	54 400
Ortsgemeinden	1 366 915	1 489 586	1 360 250	1 378 001	1 536 858	1 630 369	1 682 589
10 000 - 20 000	59 441	72 356	63 542	59 877	70 777	71 841	68 289
5 000 - 10 000	350 509	373 882	313 740	331 694	386 974	405 827	439 329
3 000 - 5 000	223 252	236 498	222 717	225 544	236 921	253 487	258 449
1 000 - 3 000	432 106	467 752	444 749	440 579	494 305	531 583	534 515
unter 1 000	301 606	339 098	315 501	320 307	347 882	367 632	382 007
Verbandsgemeinden ¹⁾	1 370 982	1 493 431	1 364 341	1 382 879	1 541 417	1 638 381	1 693 816
20 000 - 50 000	390 982	441 193	378 303	385 490	419 298	435 143	448 509
10 000 - 20 000	815 748	879 526	817 075	821 067	919 927	988 752	1 030 045
5 000 - 10 000	164 252	172 712	168 963	176 322	202 191	214 485	215 262
Landkreise	6 083	5 424	5 307	4 683	4 663	4 551	4 023
Insgesamt	3 025 878	3 240 181	2 821 458	2 989 275	3 280 646	3 610 153	3 675 180

EUR je Einwohner

Kreisfreie Städte	1 004	1 082	873	994	1 072	1 236	1 224
100 000 und mehr	1 164	1 228	934	1 155	1 202	1 370	1 386
50 000 - 100 000	818	868	761	780	891	978	994
20 000 - 50 000	772	949	832	801	918	1 154	1 031
Kreisangehörige Gemeinden, Verbandsgemeinden, Landkreise	661	707	644	661	737	791	817
verbandsfreie Gemeinden	972	994	884	926	1 038	1 132	1 157
50 000 - 100 000	730	791	683	679	740	836	832
20 000 - 50 000	1 335	1 346	1 251	1 245	1 499	1 671	1 733
10 000 - 20 000	817	836	701	795	913	971	943
5 000 - 10 000	673	701	635	671	724	777	748
Ortsgemeinden	573	626	576	586	653	695	719
10 000 - 20 000	818	997	877	827	984	998	1 101
5 000 - 10 000	704	768	662	702	782	828	878
3 000 - 5 000	696	730	677	687	766	800	833
1 000 - 3 000	530	577	549	549	618	669	675
unter 1 000	444	495	465	473	514	547	567
Verbandsgemeinden ¹⁾	574	628	577	588	655	699	724
20 000 - 50 000	594	671	615	628	706	732	756
10 000 - 20 000	582	630	581	587	654	710	736
5 000 - 10 000	503	532	495	519	578	599	622
Landkreise	2	2	2	2	2	2	1
Insgesamt	747	802	702	746	822	905	921

1) Nachgewiesen sind hier neben den eigenen Steuereinnahmen die den Verbandsgemeinden zugerechneten Steuereinnahmen ihrer Ortsgemeinden.

11 Kassenmäßige Steuereinnahmen der Gemeinden und Gemeindeverbände
2007 bis 2013 nach Verwaltungsbezirken

Verwaltungsbezirk	2007	2008	2009	2010	2011	2012	2013
	1 000 EUR						
Kreisfreie Städte							
Frankenthal (Pfalz), St.	38 311	42 090	32 811	36 348	42 243	45 094	43 132
Kaiserslautern, St.	82 302	83 490	83 722	80 977	91 225	100 878	100 765
Koblenz, St.	129 954	152 328	116 175	128 417	145 300	153 735	186 073
Landau i. d. Pf., St.	35 421	39 082	34 431	33 960	41 530	44 998	44 316
Ludwigshafen a. Rh., St.	229 506	224 447	139 634	244 547	254 061	289 251	243 166
Mainz, St.	224 384	236 673	204 294	211 675	195 970	243 293	275 691
Neustadt a. d. Weinstr., St.	39 706	42 454	38 127	37 335	42 358	44 622	46 463
Pirmasens, St.	29 969	36 506	28 836	30 611	32 201	37 868	35 150
Speyer, St.	47 390	52 085	44 442	44 408	56 383	66 763	65 844
Trier, St.	80 434	88 768	73 131	76 471	91 165	102 778	99 362
Worms, St.	63 371	68 788	56 473	63 999	69 462	78 082	80 249
Zweibrücken, St.	25 342	40 215	38 365	26 656	24 355	52 605	32 855
Landkreise ¹⁾							
Ahrweiler	75 033	80 184	73 172	77 948	85 244	90 309	93 486
Altenkirchen (Ww.)	76 271	84 317	75 978	79 003	82 338	94 790	93 718
Alzey-Worms	75 741	81 989	77 089	78 835	90 532	91 688	90 821
Bad Dürkheim	82 666	90 407	87 012	84 059	91 499	105 170	103 640
Bad Kreuznach	96 781	99 420	95 925	92 946	111 794	115 976	113 110
Bad Kreuznach, gr. kr. St.	36 289	34 407	36 830	32 480	45 840	43 620	40 862
Bernkastel-Wittlich	71 760	79 822	70 337	79 873	82 623	87 534	89 484
Birkenfeld	51 321	55 439	46 751	49 828	53 981	55 663	56 108
Idar-Oberstein, gr. kr. St.	24 938	26 191	21 103	22 938	25 751	26 299	25 776
Cochern-Zell	32 593	34 646	33 281	34 008	37 318	41 123	40 382
Donnersbergkreis	50 192	51 242	44 592	42 182	56 604	56 959	67 618
Eifelkreis Bitburg-Prüm	50 720	56 493	54 315	53 419	62 050	66 651	67 294
Germersheim	84 561	80 457	68 595	81 352	98 763	109 572	101 956
Kaiserslautern	56 440	66 153	57 350	57 790	66 037	69 176	70 705
Kusel	34 107	35 470	32 361	32 959	35 958	37 718	38 885
Mainz-Bingen	256 973	270 309	254 061	250 643	247 544	287 265	322 101
Bingen am Rhein, gr. kr. St.	23 365	28 662	37 030	39 498	30 233	42 077	36 289
Ingelheim am Rhein, gr. kr. St.	138 679	135 848	119 816	109 621	106 987	127 423	164 315
Mayen-Koblenz	152 444	156 441	137 606	150 654	168 240	177 796	183 846
Andernach, gr. kr. St.	31 611	28 812	21 063	26 677	34 960	34 424	35 380
Mayen, gr. kr. St.	20 116	21 678	16 494	19 705	21 525	20 045	20 208
Neuwied	143 445	152 923	130 300	134 553	146 818	153 826	161 046
Neuwied, gr. kr. St.	47 809	51 519	44 265	43 778	47 479	53 498	53 252
Rhein-Hunsrück-Kreis	73 699	73 817	64 260	66 242	75 161	79 195	81 474
Rhein-Lahn-Kreis	72 505	77 031	72 262	70 603	86 803	90 822	93 038
Lahnstein, gr. kr. St.	13 434	13 664	11 414	11 712	15 321	18 252	19 984
Rhein-Pfalz-Kreis	96 862	104 597	95 820	100 285	110 956	112 717	114 737
Südliche Weinstraße	69 464	72 819	66 630	66 165	71 861	77 395	85 726
Südwestpfalz	51 265	56 854	51 878	50 347	58 152	63 661	63 000
Trier-Saarburg	66 600	77 470	65 549	67 873	74 219	79 904	79 254
Vulkaneifel	34 745	43 486	32 615	40 572	42 266	45 418	44 478
Westerwaldkreis	143 600	151 468	143 279	131 734	157 631	159 859	166 208
Insgesamt	3 025 878	3 240 181	2 821 458	2 989 275	3 280 646	3 610 153	3 675 180
Kreisfreie Städte	1 026 089	1 106 927	890 440	1 015 402	1 086 254	1 259 967	1 253 066
Landkreise ¹⁾	1 999 789	2 133 255	1 931 018	1 973 873	2 194 392	2 350 187	2 422 114
große kreisangehörige Städte	336 241	340 782	308 016	306 409	328 096	365 638	396 068

1) Einbezogen sind die Landkreise, die verbandsfreien Gemeinden und die Verbandsgemeinden mit ihren Ortsgemeinden.

11 Kassenmäßige Steuereinnahmen der Gemeinden und Gemeindeverbände
2007 bis 2013 nach Verwaltungsbezirken

Verwaltungsbezirk	2007	2008	2009	2010	2011	2012	2013
	EUR je Einwohner						
Kreisfreie Städte							
Frankenthal (Pfalz), St.	815	894	700	775	911	964	915
Kaiserslautern, St.	840	857	847	817	947	1 042	1 040
Koblenz, St.	1 226	1 435	1 094	1 207	1 347	1 410	1 691
Landau i. d. Pf., St.	821	908	801	781	959	1 038	1 018
Ludwigshafen a. Rh., St.	1 401	1 372	855	1 494	1 611	1 814	1 513
Mainz, St.	1 137	1 195	1 036	1 068	979	1 207	1 358
Neustadt a. d. Weinstr., St.	740	784	711	706	811	853	889
Pirmasens, St.	710	876	702	754	788	937	875
Speyer, St.	936	1 027	891	891	1 137	1 341	1 324
Trier, St.	778	853	701	732	864	971	935
Worms, St.	771	837	690	784	877	981	1 005
Zweibrücken, St.	729	1 162	1 117	783	713	1 544	967
Landkreise ¹⁾							
Ahrweiler	580	622	570	610	677	717	743
Altenkirchen (Ww.)	564	628	570	596	631	732	728
Alzey-Worms	602	653	617	633	723	733	726
Bad Dürkheim	614	674	652	633	699	804	791
Bad Kreuznach	614	633	614	597	718	747	729
Bad Kreuznach, gr. kr. St.	829	788	847	742	1 059	1 006	934
Bernkastel-Wittlich	640	714	634	724	742	788	808
Birkenfeld	592	645	552	595	653	681	694
Idar-Oberstein, gr. kr. St.	787	833	682	751	886	917	908
Cochern-Zell	501	536	519	534	582	645	637
Donnersbergkreis	643	660	580	554	745	753	897
Eifelkreis Bitburg-Prüm	532	593	574	567	648	695	701
Germersheim	674	640	548	652	797	880	816
Kaiserslautern	523	614	538	547	628	661	679
Kusel	453	476	439	452	494	523	545
Mainz-Bingen	1 277	1 341	1 262	1 241	1 233	1 424	1 590
Bingen am Rhein, gr. kr. St.	950	1 169	1 530	1 631	1 270	1 755	1 508
Ingelheim am Rhein, gr. kr. St.	5 681	5 593	4 958	4 558	4 462	5 257	6 801
Mayen-Koblenz	716	736	651	715	800	846	877
Andernach, gr. kr. St.	1 068	971	713	902	1 201	1 187	1 221
Mayen, gr. kr. St.	1 051	1 136	876	1 054	1 156	1 077	1 086
Neuwied	779	835	716	742	813	854	897
Neuwied, gr. kr. St.	730	791	683	679	740	836	832
Rhein-Hunsrück-Kreis	703	709	622	646	735	781	808
Rhein-Lahn-Kreis	572	612	578	569	705	743	766
Lahnstein, gr. kr. St.	736	756	634	653	865	1 037	1 137
Rhein-Pfalz-Kreis	649	701	643	674	755	764	772
Südliche Weinstraße	631	662	609	607	664	713	787
Südwestpfalz	502	562	519	507	591	652	651
Trier-Saarburg	470	545	460	476	518	556	550
Vulkaneifel	552	696	526	659	682	739	730
Westerwaldkreis	710	753	716	662	788	802	837
Insgesamt	747	802	702	746	822	905	921
Kreisfreie Städte	1 004	1 082	873	994	1 072	1 236	1 224
Landkreise ¹⁾	661	707	644	661	737	791	817
große kreisangehörige Städte	1 309	1 332	1 213	1 210	1 314	1 466	1 587

1) Einbezogen sind die Landkreise, die verbandsfreien Gemeinden und die Verbandsgemeinden mit ihren Ortsgemeinden.

12 Kassenmäßige Steuereinnahmen der Gemeinden und Gemeindeverbände 2013
nach Arten und Verwaltungsbezirken

Verwaltungsbezirk	Grund- steuer A	Grund- steuer B	Gewerbesteuer		Gemeindeanteil an der		Sonstige Steuern und steuer- ähnliche Einnahmen
			Auf- kommen	Ein- nahmen	Ein- kommen- steuer	Umsatz- steuer	
	1 000 EUR						
Kreisfreie Städte							
Frankenthal (Pfalz), St.	90	6 709	19 188	15 959	16 877	2 222	1 275
Kaiserslautern, St.	43	18 842	50 072	41 645	30 047	5 689	4 500
Koblenz, St.	71	19 386	138 486	115 180	39 670	8 500	3 266
Landau i. d. Pf., St.	190	6 471	22 124	18 298	16 599	2 119	640
Ludwigshafen a. Rh., St.	92	30 353	167 218	136 450	54 890	18 187	3 194
Mainz, St.	196	33 770	160 713	135 510	86 666	16 327	3 222
Neustadt a. d. Weinstr., St.	216	7 722	18 123	14 997	21 012	1 923	593
Pirmasens, St.	22	6 823	16 739	13 922	10 701	2 617	1 064
Speyer, St.	28	8 288	39 075	32 418	20 556	2 752	1 802
Trier, St.	73	16 191	53 393	44 621	30 228	5 623	2 625
Worms, St.	313	12 561	40 073	33 329	27 905	3 846	2 295
Zweibrücken, St.	55	4 997	17 435	14 570	11 273	1 826	668
Landkreise ¹⁾							
Ahrweiler	385	15 489	34 803	28 067	44 296	3 079	2 170
Altenkirchen (Ww.)	377	14 559	39 290	32 142	41 335	3 969	1 336
Alzey-Worms	1 925	12 740	27 308	22 018	50 290	2 586	1 262
Bad Dürkheim	1 076	15 832	28 948	23 557	57 755	3 085	2 335
Bad Kreuznach	902	17 630	41 385	33 874	52 935	5 274	2 496
Bad Kreuznach, gr. kr. St.	100	6 961	19 362	16 064	13 754	2 678	1 305
Bernkastel-Wittlich	1 082	11 959	45 805	37 199	34 287	3 768	1 188
Birkenfeld	299	9 072	23 116	18 862	23 465	3 302	1 108
Idar-Oberstein, gr. kr. St.	13	4 113	12 814	10 488	8 373	2 175	614
Cochem-Zell	544	6 636	14 913	11 981	18 824	1 615	781
Donnersbergkreis	663	7 765	36 396	29 534	26 780	1 977	899
Eifelkreis Bitburg-Prüm	1 215	10 560	32 193	26 231	24 706	3 062	1 519
Germersheim	446	13 392	38 532	31 324	50 148	4 498	2 148
Kaiserslautern	322	13 646	22 397	18 130	35 806	2 019	783
Kusel	314	6 550	8 832	7 139	22 752	1 605	526
Mainz-Bingen	1 445	19 083	243 008	193 923	97 594	8 116	1 940
Bingen am Rhein, gr. kr. St.	76	3 603	25 497	20 986	9 649	1 483	493
Ingelheim am Rhein, gr. kr. St.	21	738	184 881	146 457	12 982	3 828	290
Mayen-Koblenz	723	23 678	90 274	73 311	76 182	7 142	2 810
Andernach, gr. kr. St.	33	3 696	23 602	19 317	10 051	1 576	707
Mayen, gr. kr. St.	37	2 514	12 169	9 960	6 033	1 309	355
Neuwied	312	23 097	79 503	64 311	63 587	7 332	2 408
Neuwied, gr. kr. St.	41	9 024	23 614	19 591	20 200	3 379	1 017
Rhein-Hunsrück-Kreis	687	11 890	36 988	29 854	34 269	3 276	1 599
Rhein-Lahn-Kreis	515	12 508	40 519	32 936	42 671	3 172	1 235
Lahnstein, gr. kr. St.	14	2 450	12 180	10 025	6 602	773	121
Rhein-Pfalz-Kreis	538	17 921	28 993	23 265	69 154	2 951	908
Südliche Weinstraße	1 230	11 673	32 741	26 527	41 895	2 784	1 616
Südwestpfalz	402	10 800	20 065	16 241	33 021	2 061	479
Trier-Saarburg	1 042	14 175	21 478	17 299	43 101	2 438	1 198
Vulkaneifel	469	5 627	21 542	17 332	18 106	1 819	1 126
Westerwaldkreis	478	21 544	81 166	65 204	69 332	6 776	2 874
Insgesamt	18 780	499 941	1 832 833	1 497 159	1 438 716	159 334	61 887
Kreisfreie Städte	1 390	172 113	742 639	616 898	366 423	71 631	25 144
Landkreise ¹⁾	17 389	327 828	1 090 194	880 261	1 072 293	87 704	36 743
große kreisangehörige Städte	335	33 099	314 120	252 886	87 644	17 201	4 903

1) Einbezogen sind die Landkreise, die verbandsfreien Gemeinden und die Verbandsgemeinden mit ihren Ortsgemeinden.

12 Kassenmäßige Steuereinnahmen der Gemeinden und Gemeindeverbände 2013
nach Arten und Verwaltungsbezirken

Verwaltungsbezirk	Grund- steuer A	Grund- steuer B	Gewerbesteuer		Gemeindeanteil an der		Sonstige Steuern und steuer- ähnliche Einnahmen
			Auf- kommen	Ein- nahmen	Ein- kommen- steuer	Umsatz- steuer	
	EUR je Einwohner						
Kreisfreie Städte							
Frankenthal (Pfalz), St.	1,90	142,32	407,04	338,54	358,02	47,14	27,06
Kaiserslautern, St.	0,45	194,55	517,01	430,00	310,24	58,74	46,46
Koblenz, St.	0,64	176,15	1 258,36	1 046,59	360,46	77,23	29,68
Landau i. d. Pf., St.	4,37	148,56	507,97	420,13	381,10	48,66	14,69
Ludwigshafen a. Rh., St.	0,57	188,83	1 040,30	848,88	341,48	113,14	19,87
Mainz, St.	0,96	166,29	791,37	667,27	426,76	80,40	15,87
Neustadt a. d. Weinstr., St.	4,14	147,71	346,65	286,85	401,91	36,79	11,34
Pirmasens, St.	0,56	169,91	416,82	346,67	266,46	65,17	26,49
Speyer, St.	0,57	166,69	785,93	652,03	413,46	55,36	36,23
Trier, St.	0,69	152,31	502,27	419,76	284,35	52,90	24,70
Worms, St.	3,92	157,37	502,05	417,56	349,60	48,18	28,76
Zweibrücken, St.	1,61	147,04	512,99	428,68	331,68	53,71	19,67
Landkreise ¹⁾							
Ahrweiler	3,06	123,02	276,42	222,93	351,82	24,46	17,23
Altenkirchen (Ww.)	2,93	113,11	305,26	249,72	321,14	30,84	10,38
Alzey-Worms	15,39	101,87	218,34	176,05	402,10	20,67	10,09
Bad Dürkheim	8,21	120,79	220,84	179,72	440,61	23,54	17,81
Bad Kreuznach	5,81	113,61	266,69	218,29	341,12	33,99	16,08
Bad Kreuznach, gr. kr. St.	2,29	159,05	442,37	367,01	314,25	61,18	29,82
Bernkastel-Wittlich	9,77	108,02	413,74	336,00	309,70	34,03	10,73
Birkenfeld	3,69	112,16	285,80	233,20	290,11	40,82	13,70
Idar-Oberstein, gr. kr. St.	0,46	144,86	451,37	369,41	294,93	76,63	21,63
Cochem-Zell	8,58	104,67	235,21	188,96	296,89	25,47	12,32
Donnersbergkreis	8,79	103,05	482,97	391,91	355,36	26,23	11,93
Eifelkreis Bitburg-Prüm	12,65	109,99	335,31	273,22	257,33	31,90	15,82
Germersheim	3,57	107,24	308,55	250,83	401,56	36,02	17,20
Kaiserslautern	3,09	131,02	215,04	174,07	343,78	19,38	7,52
Kusel	4,40	91,76	123,72	100,00	318,73	22,48	7,37
Mainz-Bingen	7,13	94,22	1 199,75	957,41	481,83	40,07	9,58
Bingen am Rhein, gr. kr. St.	3,17	149,70	1 059,36	871,93	400,90	61,61	20,47
Ingelheim am Rhein, gr. kr. St.	0,85	30,53	7 652,04	6 061,70	537,33	158,44	11,99
Mayen-Koblenz	3,45	112,93	430,56	349,66	363,35	34,06	13,40
Andernach, gr. kr. St.	1,13	127,58	814,64	666,72	346,92	54,39	24,41
Mayen, gr. kr. St.	1,98	135,13	654,10	535,33	324,25	70,38	19,10
Neuwied	1,74	128,63	442,77	358,16	354,13	40,83	13,41
Neuwied, gr. kr. St.	0,64	140,94	368,82	305,99	315,49	52,78	15,89
Rhein-Hunsrück-Kreis	6,82	117,98	367,01	296,23	340,03	32,50	15,86
Rhein-Lahn-Kreis	4,24	102,93	333,43	271,03	351,15	26,10	10,16
Lahnstein, gr. kr. St.	0,78	139,34	692,77	570,20	375,51	43,97	6,89
Rhein-Pfalz-Kreis	3,62	120,60	195,10	156,56	465,35	19,85	6,11
Südliche Weinstraße	11,29	107,14	300,49	243,46	384,51	25,55	14,83
Südwestpfalz	4,15	111,53	207,22	167,72	341,00	21,28	4,94
Trier-Saarburg	7,23	98,40	149,09	120,08	299,20	16,93	8,32
Vulkaneifel	7,69	92,31	353,43	284,35	297,06	29,84	18,47
Westerwaldkreis	2,41	108,43	408,50	328,16	348,94	34,10	14,46
Insgesamt	4,71	125,34	459,52	375,36	360,71	39,95	15,52
Kreisfreie Städte	1,36	168,13	725,46	602,62	357,94	69,97	24,56
Landkreise ¹⁾	5,87	110,57	367,70	296,89	361,66	29,58	12,39
große kreisangehörige Städte	1,34	132,62	1 258,63	1 013,27	351,18	68,92	19,64

1) Einbezogen sind die Landkreise, die verbandsfreien Gemeinden und die Verbandsgemeinden mit ihren Ortsgemeinden.

13 Kassenmäßige Steuereinnahmen der Gemeinden und Gemeindeverbände 2013
nach Arten sowie Gebietskörperschaftsgruppen und Gemeindegrößenklassen

Gebietskörperschaftsgruppe Gemeindegrößenklasse / Verbandsgemeindegrößenklasse nach der Zahl der Einwohner	Grund- steuer A	Grund- steuer B	Gewerbesteuer		Gemeindeanteil an der		Sonstige Steuern und steuer- ähnliche Einnahmen
			Auf- kommen	Ein- nahmen	Ein- kommen- steuer	Umsatz- steuer	
1 000 EUR							
Kreisfreie Städte	1 390	172 113	742 639	616 898	366 423	71 631	25 144
100 000 und mehr	432	99 699	519 810	431 761	211 454	48 637	12 307
50 000 - 100 000	573	39 126	108 267	89 971	78 963	11 458	7 388
20 000 - 50 000	385	33 288	114 561	95 166	76 006	11 536	5 449
Kreisangehörige Gemeinden, Verbandsgemeinden, Landkreise	17 389	327 828	1 090 194	880 261	1 072 293	87 704	36 743
verbandsfreie Gemeinden	1 320	82 505	451 449	364 140	232 226	32 318	11 868
50 000 - 100 000	41	9 024	23 614	19 591	20 200	3 379	1 017
20 000 - 50 000	281	25 453	282 516	226 623	69 554	13 703	4 579
10 000 - 20 000	794	39 957	128 722	104 456	112 469	13 144	5 712
5 000 - 10 000	204	8 071	16 596	13 470	30 004	2 092	560
Ortsgemeinden	16 070	245 324	638 746	516 121	840 067	55 386	9 625
10 000 - 20 000	157	8 389	41 776	33 857	22 674	3 003	210
5 000 - 10 000	1 263	62 914	213 341	173 084	180 685	19 626	1 757
3 000 - 5 000	1 576	36 701	111 291	89 512	120 548	8 697	1 418
1 000 - 3 000	5 735	79 885	173 737	140 162	289 851	15 761	3 121
unter 1 000	7 339	57 434	98 600	79 506	226 309	8 299	3 120
Verbandsgemeinden ¹⁾	16 070	245 324	638 746	516 121	840 067	55 386	20 852
20 000 - 50 000	4 491	60 019	185 204	149 594	214 671	14 986	4 749
10 000 - 20 000	8 657	151 533	385 214	311 280	510 957	34 138	13 482
5 000 - 10 000	2 922	33 771	68 328	55 247	114 439	6 262	2 621
Landkreise	-	-	-	-	-	-	4 023
I n s g e s a m t	18 780	499 941	1 832 833	1 497 159	1 438 716	159 334	61 887
EUR je Einwohner							
Kreisfreie Städte	1,36	168,13	725,46	602,62	357,94	69,97	24,56
100 000 und mehr	0,75	171,84	895,95	744,19	364,46	83,83	21,21
50 000 - 100 000	2,50	170,89	472,89	392,97	344,90	50,04	32,27
20 000 - 50 000	1,80	155,15	533,94	443,54	354,24	53,77	25,39
Kreisangehörige Gemeinden, Verbandsgemeinden, Landkreise	5,87	110,57	367,70	296,89	361,66	29,58	12,39
verbandsfreie Gemeinden	2,11	131,75	720,94	581,51	370,85	51,61	18,95
50 000 - 100 000	0,64	140,94	368,82	305,99	315,49	52,78	15,89
20 000 - 50 000	1,43	129,70	1 439,60	1 154,79	354,42	69,82	23,33
10 000 - 20 000	2,71	136,30	439,08	356,31	383,64	44,84	19,48
5 000 - 10 000	2,80	110,92	228,09	185,12	412,36	28,75	7,70
Ortsgemeinden	6,87	104,90	273,12	220,69	359,20	23,68	4,12
10 000 - 20 000	2,53	135,20	673,29	545,66	365,42	48,39	3,38
5 000 - 10 000	2,52	125,72	426,32	345,87	361,06	39,22	3,51
3 000 - 5 000	5,08	118,29	358,70	288,51	388,54	28,03	4,57
1 000 - 3 000	7,24	100,82	219,27	176,89	365,81	19,89	3,94
unter 1 000	10,90	85,26	146,38	118,03	335,96	12,32	4,63
Verbandsgemeinden ¹⁾	6,87	104,90	273,12	220,69	359,20	23,68	8,92
20 000 - 50 000	7,57	101,11	312,00	252,01	361,64	25,25	8,00
10 000 - 20 000	6,19	108,32	275,37	222,52	365,26	24,40	9,64
5 000 - 10 000	8,44	97,55	197,36	159,58	330,55	18,09	7,57
Landkreise	-	-	-	-	-	-	1,36
I n s g e s a m t	4,71	125,34	459,52	375,36	360,71	39,95	15,52

1) Nachgewiesen sind hier neben den eigenen Steuereinnahmen die den Verbandsgemeinden zugerechneten Steuereinnahmen ihrer Ortsgemeinden.

**20 Realsteuergrundbeträge 2013 nach Gebietskörperschaftsgruppen
und Gemeindegrößenklassen**

Gebietskörperschaftsgruppe Gemeindegrößenklasse / Verbandsgemeindegrößenklasse nach der Zahl der Einwohner	Real- steuern ins- gesamt	Grund- steuer A	Grund- steuer B	Gewerbe- steuer	Real- steuern ins- gesamt	Grund- steuer A	Grund- steuer B	Gewerbe- steuer
	1 000 EUR				EUR je Einwohner			
Kreisfreie Städte	223 863	451	41 180	182 233	218,68	0,44	40,23	178,02
100 000 und mehr	151 118	138	23 372	127 607	260,47	0,24	40,28	219,94
50 000 - 100 000	36 217	189	9 511	26 517	158,19	0,82	41,54	115,82
20 000 - 50 000	36 529	124	8 297	28 108	170,25	0,58	38,67	131,01
Kreisangehörige Gemeinden und Verbandsgemeinden	402 770	5 706	92 720	304 344	135,85	1,92	31,27	102,65
verbandsfreie Gemeinden	150 457	463	23 459	126 535	240,27	0,74	37,46	202,07
50 000 - 100 000	8 221	15	2 375	5 831	128,40	0,24	37,09	91,07
20 000 - 50 000	88 646	111	7 530	81 005	451,71	0,57	38,37	412,77
10 000 - 20 000	46 626	265	11 193	35 168	159,04	0,90	38,18	119,96
5 000 - 10 000	6 964	71	2 362	4 531	95,71	0,98	32,46	62,27
Ortsgemeinden	252 313	5 243	69 261	177 808	107,89	2,24	29,62	76,03
10 000 - 20 000	13 850	49	2 324	11 477	223,22	0,79	37,46	184,97
5 000 - 10 000	76 304	410	17 463	58 431	152,48	0,82	34,90	116,76
3 000 - 5 000	42 613	531	10 515	31 568	137,35	1,71	33,89	101,75
1 000 - 3 000	73 157	1 888	22 608	48 661	92,33	2,38	28,53	61,41
unter 1 000	46 388	2 366	16 351	27 671	68,86	3,51	24,27	41,08
Verbandsgemeinden ¹⁾	252 313	5 243	69 261	177 808	107,89	2,24	29,62	76,03
20 000 - 50 000	70 087	1 460	17 020	51 607	118,07	2,46	28,67	86,94
10 000 - 20 000	153 118	2 876	43 002	107 240	109,46	2,06	30,74	76,66
5 000 - 10 000	29 108	908	9 240	18 961	84,08	2,62	26,69	54,77
Insgesamt	626 633	6 157	133 900	486 576	157,11	1,54	33,57	121,99

1) Nachgewiesen sind hier die den Verbandsgemeinden zugerechneten Realsteuern ihrer Ortsgemeinden.

**21 Gewogene Durchschnittshebesätze der Realsteuern 2011 bis 2013
nach Gebietskörperschaftsgruppen und Gemeindegrößenklassen**

Gebietskörperschaftsgruppe Gemeindegrößenklasse / Verbandsgemeindegrößenklasse nach der Zahl der Einwohner	Grundsteuer A			Grundsteuer B			Gewerbesteuer		
	2011	2012	2013	2011	2012	2013	2011	2012	2013
	%								
Kreisfreie Städte	288	301	308	390	413	418	393	404	408
100 000 und mehr	299	306	313	402	423	427	389	401	407
50 000 - 100 000	271	292	303	370	408	411	403	407	408
20 000 - 50 000	292	306	311	378	394	401	404	410	408
Kreisangehörige Gemeinden und Verbandsgemeinden	296	302	305	339	348	354	355	357	358
verbandsfreie Gemeinden	276	283	285	342	346	352	359	359	357
50 000 - 100 000	270	270	270	380	380	380	395	405	405
20 000 - 50 000	247	257	252	330	327	338	355	353	349
10 000 - 20 000	287	292	300	346	352	357	360	361	366
5 000 - 10 000	282	284	286	330	333	342	364	368	366
Ortsgemeinden	298	304	306	338	349	354	352	356	359
10 000 - 20 000	303	323	322	348	358	361	362	366	364
5 000 - 10 000	299	307	308	341	354	360	359	361	365
3 000 - 5 000	291	294	297	333	343	349	341	345	353
1 000 - 3 000	295	300	304	339	348	353	352	355	357
unter 1 000	301	307	310	337	347	351	351	354	356
Verbandsgemeinden ¹⁾	298	304	306	338	349	354	352	356	359
20 000 - 50 000	300	304	308	339	348	353	350	354	359
10 000 - 20 000	293	298	301	337	346	352	352	356	359
5 000 - 10 000	308	318	322	345	361	366	357	359	360
Insgesamt	295	302	305	355	368	373	369	376	377

1) Nachgewiesen sind hier die den Verbandsgemeinden zugerechneten Realsteuern ihrer Ortsgemeinden.

22 Realsteueraufbringungskraft und Steuereinnahmekraft der Gemeinden 2013
nach Gebietskörperschaftsgruppen und Gemeindegrößenklassen

Gebietskörperschaftsgruppe Gemeindegrößenklasse / Verbandsgemeindegrößenklasse nach der Zahl der Einwohner	Realsteueraufbringungskraft				Steuer- einnahmekraft der Gemeinden ¹⁾	Steuer- einnahmekraft der Gemeinden ¹⁾ zuzüglich Schlüssel- zuweisung ²⁾
	ins- gesamt	Grund- steuer A	Grund- steuer B	Gewerbe- steuer		
1 000 EUR						
Kreisfreie Städte	841 993	1 375	153 601	687 017	1 154 307	1 351 758
100 000 und mehr	568 679	421	87 179	481 078	740 720	827 944
50 000 - 100 000	136 020	575	35 475	99 970	208 144	273 963
20 000 - 50 000	137 294	378	30 947	105 969	205 442	249 851
Kreisangehörige Gemeinden, Verbandsgemeinden	1 510 626	17 403	345 847	1 147 375	2 460 688	2 899 295
verbandsfreie Gemeinden	565 952	1 411	87 503	477 038	743 187	791 931
50 000 - 100 000	30 886	46	8 858	21 982	50 442	56 624
20 000 - 50 000	333 816	340	28 086	305 390	361 178	373 301
10 000 - 20 000	175 141	807	41 750	132 584	276 488	300 261
5 000 - 10 000	26 109	218	8 809	17 083	55 079	61 744
Ortsgemeinden	944 673	15 992	258 344	670 337	1 717 501	1 926 439
10 000 - 20 000	52 087	149	8 670	43 268	69 844	74 399
5 000 - 10 000	286 673	1 250	65 138	220 285	446 726	469 912
3 000 - 5 000	159 849	1 619	39 220	119 011	267 315	283 991
1 000 - 3 000	273 539	5 759	84 327	183 453	545 576	609 422
unter 1 000	172 526	7 216	60 989	104 321	388 040	488 715
Verbandsgemeinden ³⁾	944 673	15 992	258 344	670 337	1 717 501	2 107 364
20 000 - 50 000	262 495	4 452	63 484	194 559	456 542	549 181
10 000 - 20 000	573 463	8 770	160 396	404 296	1 044 624	1 261 948
5 000 - 10 000	108 715	2 769	34 464	71 482	216 335	296 236
I n s g e s a m t	2 352 619	18 779	499 448	1 834 392	3 614 995	4 251 053
EUR je Einwohner						
Kreisfreie Städte	822,51	1,34	150,05	671,12	1 127,60	1 320,48
100 000 und mehr	980,18	0,73	150,26	829,19	1 276,71	1 427,05
50 000 - 100 000	594,11	2,51	154,95	436,65	909,13	1 196,62
20 000 - 50 000	639,89	1,76	144,24	493,89	957,51	1 164,49
Kreisangehörige Gemeinden, Verbandsgemeinden	509,50	5,87	116,65	386,99	829,94	977,87
verbandsfreie Gemeinden	903,79	2,25	139,74	761,80	1 186,83	1 264,67
50 000 - 100 000	482,40	0,73	138,35	343,32	787,83	884,40
20 000 - 50 000	1 701,01	1,73	143,12	1 556,16	1 840,44	1 902,21
10 000 - 20 000	597,42	2,75	142,41	452,25	943,12	1 024,21
5 000 - 10 000	358,83	2,99	121,07	234,78	756,97	848,57
Ortsgemeinden	403,93	6,84	110,46	286,63	734,38	823,72
10 000 - 20 000	839,46	2,40	139,73	697,33	1 125,64	1 199,06
5 000 - 10 000	572,86	2,50	130,16	440,19	892,69	939,02
3 000 - 5 000	515,21	5,22	126,41	383,58	861,58	915,33
1 000 - 3 000	345,22	7,27	106,43	231,53	688,55	769,12
unter 1 000	256,12	10,71	90,54	154,87	576,06	725,51
Verbandsgemeinden ³⁾	403,93	6,84	110,46	286,63	734,38	901,08
20 000 - 50 000	442,20	7,50	106,95	327,76	769,09	925,15
10 000 - 20 000	409,94	6,27	114,66	289,01	746,75	902,11
5 000 - 10 000	314,02	8,00	99,55	206,47	624,87	855,66
I n s g e s a m t	589,84	4,71	125,22	459,91	906,33	1 065,80

1) Realsteueraufbringungskraft abzüglich Gewerbesteuerumlage und zuzüglich Gemeindeanteil an der Einkommensteuer bzw. an der Umsatzsteuer. - 2) Als Schlüsselzuweisung an die Gemeinden auszahlender Betrag, bei den Angaben für die Verbandsgemeinden einschließlich des den Verbandsgemeinden zufließenden Betrages. - 3) Nachgewiesen sind hier die den Verbandsgemeinden zugerechneten Realsteuern ihrer Ortsgemeinden.

23 Realsteuergrundbeträge 2013 nach Verwaltungsbezirken

Verwaltungsbezirk	Real- steuern ins- gesamt	Grund- steuer A	Grund- steuer B	Gewerbe- steuer	Real- steuern ins- gesamt	Grund- steuer A	Grund- steuer B	Gewerbe- steuer
	1 000 EUR				EUR je Einwohner			
Kreisfreie Städte								
Frankenthal (Pfalz), St.	6 429	29	1 720	4 680	136,38	0,61	36,49	99,28
Kaiserslautern, St.	16 713	14	4 486	12 213	172,56	0,14	46,32	126,10
Koblenz, St.	38 414	21	4 616	33 777	349,05	0,19	41,94	306,92
Landau i. d. Pf., St.	7 109	59	1 505	5 545	163,23	1,36	34,55	127,31
Ludwigshafen a. Rh., St.	51 847	29	7 227	44 592	322,55	0,18	44,96	277,41
Mainz, St.	44 268	67	7 675	36 526	217,98	0,33	37,79	179,86
Neustadt a. d. Weinstr., St.	6 533	72	1 931	4 531	124,97	1,38	36,93	86,66
Pirmasens, St.	5 840	8	1 750	4 083	145,43	0,20	43,57	101,66
Speyer, St.	11 729	9	2 072	9 648	235,92	0,19	41,67	194,06
Trier, St.	16 589	21	3 855	12 713	156,05	0,20	36,26	119,59
Worms, St.	12 970	103	3 094	9 774	162,50	1,29	38,76	122,45
Zweibrücken, St.	5 421	18	1 250	4 153	159,51	0,54	36,79	122,18
Landkreise ¹⁾								
Ahrweiler	14 258	132	4 364	9 762	113,24	1,05	34,66	77,53
Altenkirchen (Ww.)	14 466	118	3 986	10 361	112,39	0,92	30,97	80,50
Alzey-Worms	11 992	666	3 659	7 666	95,88	5,33	29,26	61,29
Bad Dürkheim	12 615	363	4 439	7 812	96,24	2,77	33,87	59,60
Bad Kreuznach	15 922	301	4 735	10 885	102,60	1,94	30,51	70,15
Bad Kreuznach, gr. kr. St.	6 551	30	1 740	4 781	149,67	0,68	39,76	109,23
Bernkastel-Wittlich	16 288	337	3 478	12 473	147,12	3,05	31,41	112,66
Birkenfeld	8 729	94	2 469	6 166	107,92	1,16	30,53	76,23
Idar-Oberstein, gr. kr. St.	4 431	4	1 055	3 372	156,06	0,14	37,14	118,78
Cochem-Zell	6 317	183	1 886	4 248	99,63	2,89	29,74	67,00
Donnersbergkreis	12 373	206	2 179	9 989	164,19	2,73	28,91	132,54
Eifelkreis Bitburg-Prüm	11 455	312	2 503	8 640	119,31	3,25	26,07	89,99
Germersheim	14 402	151	3 804	10 447	115,32	1,21	30,46	83,65
Kaiserslautern	10 056	108	3 760	6 188	96,56	1,04	36,10	59,41
Kusel	4 339	104	1 781	2 454	60,78	1,45	24,95	34,38
Mainz-Bingen	77 784	502	6 098	71 184	384,03	2,48	30,11	351,44
Bingen am Rhein, gr. kr. St.	7 485	23	924	6 538	310,97	0,96	38,38	271,63
Ingelheim am Rhein, gr. kr. St.	56 639	30	922	55 687	2 344,25	1,26	38,16	2 304,83
Mayen-Koblenz	31 525	233	6 709	24 583	150,36	1,11	32,00	117,25
Andernach, gr. kr. St.	7 279	11	1 056	6 211	251,22	0,40	36,45	214,38
Mayen, gr. kr. St.	3 913	12	698	3 202	210,33	0,66	37,54	172,13
Neuwied	28 732	111	6 604	22 017	160,02	0,62	36,78	122,62
Neuwied, gr. kr. St.	8 221	15	2 375	5 831	128,40	0,24	37,09	91,07
Rhein-Hunsrück-Kreis	14 030	232	3 459	10 339	139,21	2,30	34,32	102,58
Rhein-Lahn-Kreis	14 662	175	3 498	10 989	120,65	1,44	28,78	90,43
Lahnstein, gr. kr. St.	3 756	5	628	3 123	213,63	0,27	35,73	177,63
Rhein-Pfalz-Kreis	13 787	189	5 297	8 301	92,77	1,27	35,64	55,86
Südliche Weinstraße	12 767	421	3 341	9 006	117,18	3,86	30,66	82,65
Südwestpfalz	8 839	140	3 156	5 543	91,28	1,44	32,59	57,24
Trier-Saarburg	10 056	312	3 687	6 057	69,81	2,17	25,59	42,05
Vulkaneifel	7 786	150	1 535	6 102	127,74	2,45	25,18	100,11
Westerwaldkreis	29 591	166	6 293	23 132	148,93	0,84	31,67	116,42
Insgesamt	626 633	6 157	133 900	486 576	157,11	1,54	33,57	121,99
Kreisfreie Städte	223 863	451	41 180	182 233	218,68	0,44	40,23	178,02
Landkreise ¹⁾	402 770	5 706	92 720	304 344	135,85	1,92	31,27	102,65
große kreisangehörige Städte	98 274	131	9 398	88 745	393,77	0,52	37,66	355,59

1) Einbezogen sind die verbandsfreien Gemeinden und die Ortsgemeinden.

24 Realsteueraufbringungskraft und Steuereinnahmekraft der Gemeinden 2013
nach Verwaltungsbezirken

Verwaltungsbezirk	Realsteueraufbringungskraft				Steuer- einnahmekraft der Gemeinden ¹⁾	Steuer- einnahmekraft der Gemeinden ¹⁾ zuzüglich Schlüssel- zuweisung ²⁾
	ins- gesamt	Grund- steuer A	Grund- steuer B	Gewerbe- steuer		
Kreisfreie Städte						
Frankenthal (Pfalz), St.	24 148	88	6 416	17 644	40 019	52 159
Kaiserslautern, St.	62 817	43	16 733	46 041	90 126	119 981
Koblenz, St.	144 620	64	17 216	127 340	169 483	179 665
Landau i. d. Pf., St.	26 698	181	5 613	20 904	41 590	51 975
Ludwigshafen a. Rh., St.	195 155	88	26 956	168 110	237 463	244 899
Mainz, St.	166 535	206	28 627	137 701	244 326	280 342
Neustadt a. d. Weinstr., St.	24 502	220	7 201	17 081	44 311	57 412
Pirmasens, St.	21 942	24	6 526	15 392	32 443	46 619
Speyer, St.	44 130	29	7 728	36 373	60 782	65 488
Trier, St.	62 370	64	14 379	47 927	89 449	123 038
Worms, St.	48 701	313	11 540	36 848	73 707	96 569
Zweibrücken, St.	20 375	56	4 664	15 656	30 608	33 610
Landkreise						
Ahrweiler	53 482	403	16 277	36 802	94 121	131 881
Altenkirchen (Ww.)	54 291	360	14 869	39 062	92 447	134 286
Alzey-Worms	44 582	2 033	13 650	28 900	92 169	125 074
Bad Dürkheim	47 119	1 108	16 558	29 453	102 568	136 219
Bad Kreuznach	59 619	919	17 663	41 038	110 318	162 399
Bad Kreuznach, gr. kr. St.	24 606	91	6 491	18 024	37 740	40 744
Bernkastel-Wittlich	61 024	1 029	12 971	47 024	90 473	124 743
Birkenfeld	32 742	285	9 211	23 246	55 254	88 127
Idar-Oberstein, gr. kr. St.	16 658	12	3 933	12 713	24 880	27 538
Cochem-Zell	23 608	559	7 034	16 014	41 115	66 225
Donnersbergkreis	46 411	627	8 128	37 657	68 306	91 276
Eifelkreis Bitburg-Prüm	42 860	951	9 334	32 574	64 667	105 607
Germersheim	54 034	459	14 189	39 385	101 471	127 773
Kaiserslautern	37 684	330	14 026	23 329	71 242	109 267
Kusel	16 212	316	6 645	9 251	38 876	70 901
Mainz-Bingen	292 640	1 531	22 746	268 363	349 265	370 015
Bingen am Rhein, gr. kr. St.	28 163	71	3 446	24 647	34 784	35 032
Ingelheim am Rhein, gr. kr. St.	213 472	93	3 439	209 940	191 858	192 108
Mayen-Koblenz	118 415	710	25 026	92 679	184 776	235 674
Andernach, gr. kr. St.	27 390	35	3 939	23 416	34 732	36 136
Mayen, gr. kr. St.	14 716	38	2 605	12 073	19 848	21 508
Neuwied	107 977	339	24 632	83 005	163 704	203 760
Neuwied, gr. kr. St.	30 886	46	8 858	21 982	50 442	56 624
Rhein-Hunsrück-Kreis	52 586	708	12 902	38 976	82 997	111 380
Rhein-Lahn-Kreis	55 009	533	13 047	41 429	93 269	129 355
Lahnstein, gr. kr. St.	14 131	14	2 343	11 774	19 351	20 363
Rhein-Pfalz-Kreis	51 628	576	19 757	31 294	118 004	151 428
Südliche Weinstraße	47 696	1 284	12 460	33 952	86 161	118 303
Südwestpfalz	33 095	427	11 772	20 897	64 352	98 516
Trier-Saarburg	37 539	953	13 752	22 834	78 900	141 215
Vulkaneifel	29 185	456	5 725	23 004	44 900	66 372
Westerwaldkreis	111 186	508	23 471	87 207	171 332	220 833
Insgesamt	2 352 619	18 779	499 448	1 834 392	3 614 995	4 672 389
Kreisfreie Städte	841 993	1 375	153 601	687 017	1 154 307	1 351 758
Landkreise	1 510 626	17 403	345 847	1 147 375	2 460 688	3 320 631
große kreisangehörige Städte	370 023	399	35 055	334 568	413 634	430 055

1) Realsteueraufbringungskraft abzüglich Gewerbesteuerumlage und zuzüglich Gemeindeanteil an der Einkommensteuer bzw. an der Umsatzsteuer. - 2) Den kreisfreien Städten, verbandsfreien Gemeinden, Verbandsgemeinden mit ihren Ortsgemeinden und den Landkreisen als Schlüsselzuweisung zufließende Beträge.

24 Realsteueraufbringungskraft und Steuereinnahmekraft der Gemeinden 2013
nach Verwaltungsbezirken

Verwaltungsbezirk	Realsteueraufbringungskraft				Steuer- einnahmekraft der Gemeinden ¹⁾	Steuer- einnahmekraft der Gemeinden ¹⁾ zuzüglich Schlüssel- zuweisung ²⁾
	ins- gesamt	Grund- steuer A	Grund- steuer B	Gewerbe- steuer		
Kreisfreie Städte						
Frankenthal (Pfalz), St.	512,26	1,87	136,11	374,28	848,92	1 106,45
Kaiserslautern, St.	648,61	0,44	172,78	475,39	930,58	1 238,84
Koblenz, St.	1 314,09	0,58	156,44	1 157,08	1 540,01	1 632,53
Landau i. d. Pf., St.	613,00	4,16	128,87	479,96	954,91	1 193,35
Ludwigshafen a. Rh., St.	1 214,09	0,55	167,70	1 045,85	1 477,30	1 523,56
Mainz, St.	820,04	1,01	140,96	678,06	1 203,09	1 380,44
Neustadt a. d. Weinstr., St.	468,67	4,21	137,74	326,72	847,57	1 098,17
Pirmasens, St.	546,38	0,60	162,50	383,27	807,86	1 160,85
Speyer, St.	887,61	0,58	155,44	731,59	1 222,53	1 317,19
Trier, St.	586,72	0,60	135,27	450,85	841,45	1 157,43
Worms, St.	610,14	3,92	144,58	461,64	923,43	1 209,86
Zweibrücken, St.	599,49	1,64	137,21	460,63	900,58	988,91
Landkreise						
Ahrweiler	424,79	3,20	129,28	292,30	747,56	1 047,47
Altenkirchen (Ww.)	421,80	2,80	115,52	303,48	718,25	1 043,30
Alzey-Worms	356,46	16,25	109,14	231,07	736,95	1 000,04
Bad Dürkheim	359,47	8,45	126,32	224,70	782,49	1 039,22
Bad Kreuznach	384,19	5,92	113,82	264,45	710,90	1 046,51
Bad Kreuznach, gr. kr. St.	562,19	2,08	148,31	411,79	862,25	930,88
Bernkastel-Wittlich	551,20	9,30	117,16	424,74	817,19	1 126,74
Birkenfeld	404,81	3,53	113,88	287,40	683,14	1 089,56
Idar-Oberstein, gr. kr. St.	586,77	0,41	138,55	447,80	876,36	970,00
Cochem-Zell	372,34	8,82	110,94	252,58	648,45	1 044,50
Donnersbergkreis	615,86	8,32	107,85	499,69	906,40	1 211,20
Eifelkreis Bitburg-Prüm	446,41	9,91	97,22	339,28	673,54	1 099,96
Germersheim	432,68	3,68	113,62	315,38	812,54	1 023,15
Kaiserslautern	361,82	3,16	134,67	223,99	684,02	1 049,11
Kusel	227,11	4,43	93,08	129,60	544,60	993,22
Mainz-Bingen	1 444,79	7,56	112,30	1 324,93	1 724,35	1 826,79
Bingen am Rhein, gr. kr. St.	1 170,15	2,93	143,17	1 024,04	1 445,24	1 455,55
Ingelheim am Rhein, gr. kr. St.	8 835,39	3,83	142,35	8 689,21	7 940,82	7 951,18
Mayen-Koblenz	564,78	3,38	119,36	442,04	881,30	1 124,05
Andernach, gr. kr. St.	945,37	1,21	135,96	808,21	1 198,77	1 247,24
Mayen, gr. kr. St.	790,96	2,02	140,01	648,93	1 066,82	1 156,03
Neuwied	601,34	1,89	137,18	462,27	911,70	1 134,78
Neuwied, gr. kr. St.	482,40	0,73	138,35	343,32	787,83	884,40
Rhein-Hunsrück-Kreis	521,78	7,03	128,02	386,74	823,53	1 105,16
Rhein-Lahn-Kreis	452,68	4,39	107,36	340,93	767,53	1 064,48
Lahnstein, gr. kr. St.	803,77	0,82	133,27	669,68	1 100,68	1 158,26
Rhein-Pfalz-Kreis	347,41	3,88	132,95	210,59	794,07	1 018,99
Südliche Weinstraße	437,75	11,79	114,36	311,61	790,78	1 085,78
Südwestpfalz	341,78	4,41	121,57	215,80	664,57	1 017,38
Trier-Saarburg	260,59	6,61	95,47	158,51	547,70	980,29
Vulkaneifel	478,82	7,48	93,93	377,41	736,64	1 088,93
Westerwaldkreis	559,58	2,55	118,13	438,90	862,29	1 111,42
Insgesamt	589,84	4,71	125,22	459,91	906,33	1 171,44
Kreisfreie Städte	822,51	1,34	150,05	671,12	1 127,60	1 320,48
Landkreise	509,50	5,87	116,65	386,99	829,94	1 119,98
große kreisangehörige Städte	1 482,62	1,60	140,46	1 340,56	1 657,37	1 723,16

1) Realsteueraufbringungskraft abzüglich Gewerbesteuerumlage und zuzüglich Gemeindeanteil an der Einkommensteuer bzw. an der Umsatzsteuer. - 2) Den kreisfreien Städten, verbandsfreien Gemeinden, Verbandsgemeinden mit ihren Ortsgemeinden und den Landkreisen als Schlüsselzuweisung zufließende Beträge.

25 Gewogene Durchschnittshebesätze der Realsteuern 2011 bis 2013
nach Verwaltungsbezirken

Verwaltungsbezirk	Grundsteuer A			Grundsteuer B			Gewerbesteuer		
	2011	2012	2013	2011	2012	2013	2011	2012	2013
	%								
Kreisfreie Städte									
Frankenthal (Pfalz), St.	300	300	310	380	380	390	410	410	410
Kaiserslautern, St.	280	310	310	370	420	420	410	410	410
Koblenz, St.	300	340	340	390	400	420	410	410	410
Landau i. d. Pf., St.	295	320	320	400	430	430	399	399	399
Ludwigshafen a. Rh., St.	320	320	320	420	420	420	360	375	375
Mainz, St.	290	290	290	400	440	440	440	440	440
Neustadt a. d. Weinstr., St.	270	270	300	370	380	400	390	390	400
Pirmasens, St.	280	280	280	370	390	390	400	410	410
Speyer, St.	280	300	300	370	400	400	405	405	405
Trier, St.	350	350	350	390	420	420	390	420	420
Worms, St.	270	305	305	370	406	406	400	410	410
Zweibrücken, St.	280	280	300	370	370	400	410	410	420
Landkreise ¹⁾									
Ahrweiler	282	289	291	340	349	355	345	354	357
Altenkirchen (Ww.)	305	312	319	341	356	365	370	375	379
Alzey-Worms	285	286	289	336	348	348	356	356	356
Bad Dürkheim	288	292	296	343	350	357	363	370	371
Bad Kreuznach	290	295	299	346	355	372	379	382	380
Bad Kreuznach, gr. kr. St.	300	300	335	360	360	400	395	405	405
Bernkastel-Wittlich	308	315	321	335	340	344	354	356	367
Birkenfeld	316	320	319	364	367	367	375	375	375
Idar-Oberstein, gr. kr. St.	340	340	340	390	390	390	380	380	380
Cochem-Zell	291	295	297	341	351	352	348	352	351
Donnersbergkreis	310	322	322	340	355	356	358	363	364
Eifelkreis Bitburg-Prüm	365	384	390	395	420	422	369	372	373
Germersheim	290	290	296	340	341	352	364	363	369
Kaiserslautern	283	289	298	334	350	363	351	354	362
Kusel	288	302	303	334	363	368	356	357	360
Mainz-Bingen	284	292	288	308	312	313	344	345	341
Bingen am Rhein, gr. kr. St.	330	330	330	390	390	390	390	390	390
Ingelheim am Rhein, gr. kr. St.	68	68	68	80	80	80	332	332	332
Mayen-Koblenz	309	309	311	346	348	353	367	366	367
Andernach, gr. kr. St.	285	285	285	350	350	350	380	380	380
Mayen, gr. kr. St.	300	300	300	340	360	360	380	380	380
Neuwied	273	278	280	338	344	350	344	353	361
Neuwied, gr. kr. St.	270	270	270	380	380	380	395	405	405
Rhein-Hunsrück-Kreis	292	295	296	338	342	344	356	350	358
Rhein-Lahn-Kreis	289	293	295	349	357	358	361	365	369
Lahnstein, gr. kr. St.	290	290	290	380	390	390	390	390	390
Rhein-Pfalz-Kreis	278	284	285	326	334	338	350	352	349
Südliche Weinstraße	289	289	292	339	342	349	359	359	364
Südwestpfalz	280	287	287	328	342	342	352	356	362
Trier-Saarburg	312	323	334	346	367	384	343	353	355
Vulkaneifel	303	312	313	345	363	367	347	353	353
Westerwaldkreis	284	287	287	339	342	342	347	348	351
Insgesamt	295	302	305	355	368	373	369	376	377
Kreisfreie Städte	288	301	308	390	413	418	393	404	408
Landkreise ¹⁾	296	302	305	339	348	354	355	357	358
große kreisangehörige Städte	248	261	256	343	345	352	359	360	354

1) Einbezogen sind die verbandsfreien Gemeinden und die Ortsgemeinden.

26 Streuung der Realsteuerhebesätze 2013 nach Hebesatzgruppen
und Gemeindegrößenklassen
(Anzahl der Gemeinden)

Gemeindegrößenklasse nach der Zahl der Einwohner	Ge- meinden ins- gesamt	Davon mit einem Hebesatz von ... %										
		0	1 200	201 225	226 250	251 275	276 300	301 325	326 350	351 375	376 400	über 400

Grundsteuer A

Kreisfreie Städte	12	-	-	-	-	-	5	5	2	-	-	-
100 000 und mehr	4	-	-	-	-	-	1	1	2	-	-	-
50 000 - 100 000	3	-	-	-	-	-	1	2	-	-	-	-
20 000 - 50 000	5	-	-	-	-	-	3	2	-	-	-	-
Kreisangehörige Gemeinden	2 294	1	1	3	10	85	1 419	264	205	54	160	92
50 000 - 100 000	1	-	-	-	-	1	-	-	-	-	-	-
20 000 - 50 000	7	-	1	-	-	-	3	-	3	-	-	-
10 000 - 20 000	24	-	-	-	-	1	16	4	1	-	2	-
5 000 - 10 000	82	-	-	-	-	3	51	14	5	3	6	-
3 000 - 5 000	82	-	-	1	-	3	57	10	5	2	2	2
1 000 - 3 000	478	-	-	-	-	6	327	54	36	14	28	13
unter 1 000	1 620	1	-	2	10	71	965	182	155	35	122	77
Insgesamt	2 306	1	1	3	10	85	1 424	269	207	54	160	92

Grundsteuer B

Kreisfreie Städte	12	-	-	-	-	-	-	-	-	-	5	7
100 000 und mehr	4	-	-	-	-	-	-	-	-	-	-	4
50 000 - 100 000	3	-	-	-	-	-	-	-	-	-	1	2
20 000 - 50 000	5	-	-	-	-	-	-	-	-	-	4	1
Kreisangehörige Gemeinden	2 294	2	2	1	2	10	46	77	1 415	331	255	153
50 000 - 100 000	1	-	-	-	-	-	-	-	-	-	1	-
20 000 - 50 000	7	-	1	-	-	-	-	-	3	-	3	-
10 000 - 20 000	24	-	-	-	-	-	-	-	12	7	5	-
5 000 - 10 000	82	-	-	-	-	-	1	2	35	25	16	3
3 000 - 5 000	82	-	-	1	-	-	2	1	52	17	5	4
1 000 - 3 000	478	-	-	-	-	-	2	10	303	87	58	18
unter 1 000	1 620	2	1	-	2	10	41	64	1 010	195	167	128
Insgesamt	2 306	2	2	1	2	10	46	77	1 415	331	260	160

Gewerbsteuer

Kreisfreie Städte	12	-	-	-	-	-	-	-	-	1	2	9
100 000 und mehr	4	-	-	-	-	-	-	-	-	1	-	3
50 000 - 100 000	3	-	-	-	-	-	-	-	-	-	1	2
20 000 - 50 000	5	-	-	-	-	-	-	-	-	-	1	4
Kreisangehörige Gemeinden	2 294	-	-	-	-	-	-	12	626	1 198	434	24
50 000 - 100 000	1	-	-	-	-	-	-	-	-	-	-	1
20 000 - 50 000	7	-	-	-	-	-	-	-	1	1	4	1
10 000 - 20 000	24	-	-	-	-	-	-	-	2	14	8	-
5 000 - 10 000	82	-	-	-	-	-	-	-	11	54	17	-
3 000 - 5 000	82	-	-	-	-	-	-	1	19	49	12	1
1 000 - 3 000	478	-	-	-	-	-	-	-	121	271	86	-
unter 1 000	1 620	-	-	-	-	-	-	11	472	809	307	21
Insgesamt	2 306	-	-	-	-	-	-	12	626	1 199	436	33

30 Steuereinnahmen, Realsteuerhebesätze, Realsteueraufbringungskraft und Steuereinnahmekraft der Gemeinden 2013

Landkreis Verbandsgemeinde Gemeinde	Gem.- Schl.- Nr.	Be- völkerung am 30.06.2013	Steuereinnahmen insgesamt (netto)		Einnahmen aus der / dem					
					Grundsteuer		Gewerbesteuer		Gemeindeanteil an der	
					A	B	Auf- kommen (brutto)	Ein- nahmen (netto) ¹⁾	Ein- kommen- steuer	Umsatz- steuer
		Anzahl	1 000 EUR	EUR je Einw.	1 000 EUR					

Kreisfreie Städte

Frankenthal (Pfalz), St.	311 000 00	47 141	43 132,5	914,97	89,6	6 708,9	19 188,2	15 958,9	16 877,4	2 222,2
Kaiserslautern, St.	312 000 00	96 849	100 765,2	1 040,44	43,2	18 842,0	50 071,5	41 644,9	30 046,9	5 688,6
Koblenz, St.	111 000 00	110 053	186 072,6	1 690,75	71,0	19 385,6	138 486,3	115 180,0	39 669,7	8 499,8
Landau i. d. Pf., St.	313 000 00	43 554	44 316,5	1 017,51	190,1	6 470,6	22 124,2	18 298,2	16 598,6	2 119,3
Ludwigshafen a. Rh., St.	314 000 00	160 741	243 166,0	1 512,78	92,4	30 353,0	167 218,4	136 450,2	54 890,0	18 186,9
Mainz, St.	315 000 00	203 082	275 690,8	1 357,53	195,7	33 769,6	160 712,6	135 509,9	86 666,4	16 327,0
Neustadt a. d. Weinstr., St.	316 000 00	52 280	46 463,4	888,74	216,4	7 722,4	18 122,9	14 996,7	21 011,9	1 923,4
Pirmasens, St.	317 000 00	40 159	35 149,5	875,26	22,3	6 823,4	16 739,1	13 922,1	10 700,7	2 617,2
Speyer, St.	318 000 00	49 718	65 843,7	1 324,34	28,4	8 287,6	39 074,7	32 417,6	20 556,4	2 752,2
Trier, St.	211 000 00	106 303	99 361,6	934,70	73,4	16 191,1	53 393,0	44 621,3	30 227,6	5 623,1
Worms, St.	319 000 00	79 819	80 248,8	1 005,39	312,9	12 561,3	40 073,0	33 329,0	27 904,6	3 845,7
Zweibrücken, St.	320 000 00	33 987	32 855,5	966,71	54,9	4 997,3	17 435,0	14 569,7	11 272,9	1 825,6

Landkreise

LK Ahrweiler	131 000 00	125 904	92 587,9	735,39	384,8	15 489,0	34 802,9	28 067,2	44 295,6	3 079,0
Bad Neuenahr-Ahrweiler, St.	131 007 00	26 883	21 326,7	793,32	26,7	3 854,0	8 007,1	6 437,5	9 360,1	1 009,5
Grafenschaft	131 090 00	10 792	9 755,0	903,91	86,1	1 001,1	4 516,7	3 572,3	4 837,1	170,6
Remagen, St.	131 070 00	15 978	12 949,1	810,43	19,8	1 768,1	5 809,8	4 670,9	5 934,4	396,3
Sinzig, St.	131 077 00	17 175	10 784,5	627,92	25,5	1 980,4	2 780,2	2 300,6	6 004,3	321,5
VG Adenau	131 000 01	13 148	8 564,3	651,38	84,8	2 201,7	2 421,0	1 971,1	3 901,8	339,9
Adenau, St.	131 001 01	2 867	2 005,3	699,45	3,9	469,9	719,4	585,2	824,1	110,6
Antweiler	131 004 01	534	619,8	1 160,61	1,4	72,3	452,1	370,0	154,1	18,9
Aremberg	131 005 01	214	119,0	555,89	2,8	27,4	0,6	0,5	86,2	0,7
Barweiler	131 008 01	418	230,5	551,46	4,2	49,2	59,6	49,1	123,0	3,7
Bauler	131 009 01	62	24,8	400,65	1,3	3,9	7,0	5,7	13,2	0,0
Dankerath	131 015 01	81	20,7	255,00	0,6	6,2	-	-	12,8	0,4
Dorsel	131 018 01	187	60,5	323,41	4,2	14,8	1,5	1,2	38,8	0,8
Dümpelfeld	131 501 01	589	259,0	439,79	1,4	49,0	24,8	20,2	178,4	6,6
Eichenbach	131 021 01	73	32,1	440,05	1,0	9,4	6,6	5,4	15,7	0,3
Fuchshofen	131 022 01	89	47,6	535,20	0,9	11,0	3,2	2,7	31,2	1,4
Harscheid	131 026 01	141	89,0	631,36	1,3	11,8	25,7	21,1	52,4	0,8
Herschbroich	131 028 01	275	121,7	442,56	1,1	24,5	14,9	12,0	80,4	2,7
Hoffeld	131 030 01	288	106,3	369,06	2,4	22,6	- 2,2	- 1,8	81,6	0,7
Honerath	131 032 01	167	79,4	475,66	1,6	14,4	16,7	13,8	47,5	1,3
Hümmel	131 033 01	470	248,2	528,03	8,4	34,1	22,7	18,5	183,7	1,3
Insul	131 034 01	482	173,1	359,07	1,6	38,5	14,2	11,5	114,1	5,2
Kaltenborn	131 037 01	374	153,3	410,00	5,1	39,5	10,9	8,9	96,3	1,4
Kottenborn	131 042 01	178	64,1	359,91	2,3	15,2	11,4	9,4	35,0	0,6
Leimbach	131 044 01	485	330,0	680,51	2,7	66,7	39,1	31,6	140,1	85,4
Meuspath	131 050 01	154	311,0	2 019,17	2,1	87,9	212,2	175,1	37,7	7,6
Müllenbach	131 051 01	472	328,4	695,84	1,8	55,1	138,4	111,8	143,6	15,0
Müsch	131 052 01	189	110,4	584,16	1,3	19,7	32,7	26,7	58,1	4,0
Nürburg	131 058 01	180	964,4	5 357,73	0,9	646,3	262,6	209,3	73,5	33,5
Ohlenhard	131 062 01	148	76,9	519,39	3,2	13,2	1,8	1,5	57,8	0,3
Pomster	131 065 01	150	71,7	477,94	2,3	11,4	15,0	12,2	43,4	0,6
Quiddelbach	131 066 01	250	126,3	505,28	0,9	23,7	12,9	10,6	87,9	2,3
Reifferscheid	131 069 01	515	248,0	481,46	3,9	42,9	43,2	35,2	155,2	5,5
Rodder	131 072 01	240	105,1	437,73	2,5	16,8	17,4	14,0	69,5	0,4
Schuld	131 074 01	703	339,2	482,49	1,6	79,3	48,6	39,3	202,9	13,1
Senscheid	131 075 01	92	32,0	348,27	1,4	7,1	0,5	0,4	22,7	0,1
Sierscheid	131 076 01	83	60,2	725,23	0,4	6,7	-	-	52,4	0,1
Trierscheid	131 079 01	67	25,4	378,85	2,1	4,1	-	-	19,0	0,1
Wershofen	131 082 01	882	485,9	550,88	5,0	106,8	101,1	82,7	277,8	9,4
Wiesemscheid	131 083 01	248	156,8	632,32	1,4	34,0	71,3	58,4	58,8	3,5
Wimbach	131 084 01	457	206,0	450,77	1,9	38,4	33,1	27,3	136,2	0,9
Winnerath	131 085 01	188	77,5	411,99	2,2	18,3	1,9	1,6	54,0	0,5
Wirft	131 086 01	156	54,8	351,38	1,7	9,6	-	-	42,6	0,1

30 Steuereinnahmen, Realsteuerhebesätze, Realsteueraufbringungskraft und Steuereinnahmekraft der Gemeinden 2013

Landkreis Verbandsgemeinde Gemeinde	Gem.- Schl.- Nr.	Realsteuer- hebesätze		Realsteueraufbringungskraft				Steuer- einnahmekraft der Gemeinden ²⁾		Steuer- einnahmekraft der Gemeinden ²⁾ zuzüglich Schlüssel- zuweisung ³⁾		
		Grund- steuer		Ge- wer- be- steuer	insgesamt		Grund- steuer	Ge- werbe- steuer				
		A	B									
		%			1 000 EUR	EUR je Einw.	EUR je Einw.	EUR je Einw.	1 000 EUR	EUR je Einw.	1 000 EUR	EUR je Einw.

Kreisfreie Städte

Frankenthal (Pfalz), St.	311 000 00	310	390	410	24 148,3	512,26	137,98	374,28	40 018,8	848,92	52 159,1	1 106,45
Kaiserslautern, St.	312 000 00	310	420	410	62 817,4	648,61	173,22	475,39	90 126,2	930,58	119 980,9	1 238,84
Koblenz, St.	111 000 00	340	420	410	144 619,7	1 314,09	157,01	1 157,08	169 483,0	1 540,01	179 665,3	1 632,53
Landau i. d. Pf., St.	313 000 00	320	430	399	26 698,4	613,00	133,03	479,96	41 590,3	954,91	51 975,4	1 193,35
Ludwigshafen a. Rh., St.	314 000 00	320	420	375	195 154,6	1 214,09	168,25	1 045,85	237 463,3	1 477,30	244 898,6	1 523,56
Mainz, St.	315 000 00	290	440	440	166 534,8	820,04	141,98	678,06	244 325,5	1 203,09	280 342,1	1 380,44
Neustadt a. d. Weinstr., St.	316 000 00	300	400	400	24 502,0	468,67	141,95	326,72	44 311,1	847,57	57 412,4	1 098,17
Pirmasens, St.	317 000 00	280	390	410	21 942,1	546,38	163,11	383,27	32 443,0	807,86	46 618,6	1 160,85
Speyer, St.	318 000 00	300	400	405	44 130,4	887,61	156,02	731,59	60 781,8	1 222,53	65 488,1	1 317,19
Trier, St.	211 000 00	350	420	420	62 369,7	586,72	135,87	450,85	89 448,7	841,45	123 038,4	1 157,43
Worms, St.	319 000 00	305	406	410	48 700,9	610,14	148,50	461,64	73 707,1	923,43	96 569,5	1 209,86
Zweibrücken, St.	320 000 00	300	400	420	20 374,8	599,49	138,86	460,63	30 608,0	900,58	33 610,0	988,91

Landkreise

LK Ahrweiler	131 000 00	291	355	357	53 482,3	424,79	132,48	292,30	94 121,2	747,56	107 146,5	851,02
Bad Neuenahr-Ahrweiler, St.	131 007 00	300	350	352	12 710,2	472,80	153,79	319,00	21 510,3	800,14	24 154,9	898,52
Grafenschaft	131 090 00	285	338	330	6 357,0	589,04	110,91	478,13	10 420,3	965,56	11 093,0	1 027,89
Remagen, St.	131 070 00	285	338	352	8 194,7	512,88	123,44	389,44	13 386,6	837,82	15 032,5	940,82
Sinzig, St.	131 077 00	317	376	400	4 609,4	268,38	115,81	152,57	10 455,7	608,77	12 797,1	745,10
VG Adenau	131 000 01	295	355	371	4 862,1	369,80	182,82	186,97	8 653,9	658,19	10 345,2	786,82
Adenau, St.	131 001 01	318	375	370	1 204,1	420,00	164,34	255,66	2 004,7	699,23	2 214,2	772,31
Antweiler	131 004 01	350	400	380	517,2	968,54	128,53	840,00	608,1	1 138,77	608,1	1 138,77
Aremberg	131 005 01	280	338	370	33,9	158,21	155,37	2,84	120,7	563,86	139,7	652,71
Barweiler	131 008 01	305	359	390	113,0	270,41	132,49	137,92	229,2	548,34	299,9	717,42
Bauler	131 009 01	292	352	375	12,5	201,71	88,55	113,16	24,5	394,74	47,4	764,16
Dankerath	131 015 01	300	375	375	6,7	82,95	82,95	-	19,9	245,80	51,0	629,47
Dorsel	131 018 01	285	339	370	22,4	119,66	111,33	8,33	61,7	330,20	119,0	636,23
Dümpelfeld	131 501 01	285	339	370	80,7	137,05	94,08	42,97	261,1	443,25	405,6	688,66
Eichenbach	131 021 01	285	339	380	18,0	247,12	156,96	90,16	32,9	450,11	51,3	702,36
Fuchshofen	131 022 01	318	401	394	14,2	159,58	124,89	34,70	46,3	519,89	52,5	590,11
Harscheid	131 026 01	300	385	385	37,9	268,74	90,22	178,52	86,5	613,27	86,5	613,27
Herschbroich	131 028 01	280	330	352	45,0	163,54	105,40	58,14	125,2	455,29	194,2	706,00
Hoffeld	131 030 01	300	375	375	22,7	78,70	86,52	- 7,82	105,3	365,75	187,3	650,18
Honerath	131 032 01	318	401	394	30,9	184,86	89,23	95,63	76,8	459,59	120,2	719,96
Hümmel	131 033 01	285	339	370	69,7	148,26	98,96	49,30	250,4	532,80	310,8	661,23
Insul	131 034 01	290	340	370	58,3	121,01	91,02	29,99	174,9	362,93	255,6	530,26
Kaltenborn	131 037 01	285	339	370	60,1	160,67	130,92	29,75	155,7	416,34	232,0	620,35
Kottenborn	131 042 01	325	410	398	26,8	150,83	90,02	60,81	60,4	339,40	111,6	626,70
Leimbach	131 044 01	285	338	360	117,5	242,27	157,79	84,48	335,6	691,87	335,6	691,87
Meuspath	131 050 01	300	385	395	289,8	1 881,66	566,79	1 314,87	298,0	1 934,85	298,0	1 934,85
Müllenbach	131 051 01	270	300	360	215,4	456,33	149,35	306,98	347,5	736,13	347,5	736,13
Müsch	131 052 01	286	342	380	55,3	292,44	120,92	171,52	111,5	589,72	135,1	714,78
Nürburg	131 058 01	285	340	340	1 001,2	5 562,02	3 944,32	1 617,71	1 054,8	5 860,21	1 054,8	5 860,21
Ohlenhard	131 062 01	285	339	370	19,8	133,70	121,42	12,28	77,6	524,30	93,7	633,20
Pomster	131 065 01	285	339	370	30,2	201,37	99,73	101,64	71,5	476,60	102,2	681,28
Quiddelbach	131 066 01	285	338	377	40,1	160,22	108,54	51,68	127,9	511,48	181,3	725,26
Reifferscheid	131 069 01	285	339	370	95,4	185,18	99,62	85,56	248,0	481,56	341,9	663,90
Rodder	131 072 01	285	339	352	39,8	165,63	87,96	77,66	106,2	442,64	163,5	681,17
Schuld	131 074 01	310	380	360	130,2	185,21	112,87	72,34	336,9	479,23	418,6	595,38
Senscheid	131 075 01	285	338	370	9,9	108,09	102,27	5,82	32,7	355,73	60,8	661,14
Sierscheid	131 076 01	297	342	380	7,7	93,05	93,05	-	60,2	724,75	60,2	724,75
Trierscheid	131 079 01	285	338	380	6,8	100,79	100,79	-	25,9	385,97	43,6	650,16
Wershofen	131 082 01	310	355	380	217,5	246,59	132,89	113,70	486,4	551,44	561,9	637,10
Wiesemscheid	131 083 01	300	350	380	108,4	436,93	151,67	285,26	157,8	636,09	186,0	749,84
Wimbach	131 084 01	318	401	394	69,2	151,37	82,14	69,23	200,6	438,84	238,1	521,09
Winnerath	131 085 01	318	375	394	22,1	117,67	107,95	9,72	76,3	405,67	128,2	682,14
Wirft	131 086 01	297	353	394	11,9	76,33	76,33	-	54,6	349,98	107,6	689,95

30 Steuereinnahmen, Realsteuerhebesätze, Realsteueraufbringungskraft und Steuereinnahmekraft der Gemeinden 2013

Landkreis Verbandsgemeinde Gemeinde	Gem.- Schl.- Nr.	Be- völkerung am 30.06.2013	Steuereinnahmen insgesamt (netto)		Einnahmen aus der / dem					
					Grundsteuer		Gewerbsteuer		Gemeindeanteil an der	
					A	B	Auf- kommen (brutto)	Ein- nahmen (netto) ¹⁾	Ein- kommen- steuer	Umsatz- steuer
		Anzahl	1 000 EUR	EUR je Einw.	1 000 EUR					

noch: LK Ahrweiler

VG Altenahr	131 000 02	10 962	6 254,4	570,56	53,2	1 148,5	1 339,5	1 078,1	3 773,3	137,9
Ahrbrück	131 002 02	1 163	664,8	571,66	1,4	141,4	105,8	85,1	407,2	22,8
Altenahr	131 003 02	1 835	1 051,3	572,90	2,6	222,4	359,7	289,2	493,2	35,7
Berg	131 011 02	1 314	687,0	522,84	6,1	105,9	90,2	71,3	486,3	5,5
Dernau	131 017 02	1 765	1 168,9	662,25	8,7	179,4	368,0	301,2	655,5	18,8
Heckenbach	131 027 02	260	168,8	649,08	8,8	24,8	94,8	74,4	53,4	5,7
Hönningen	131 029 02	1 069	557,0	521,03	0,7	109,7	54,7	44,0	380,1	19,6
Kalenborn	131 036 02	639	411,9	644,54	2,1	58,2	25,0	20,1	323,7	2,1
Kesseling	131 039 02	593	295,0	497,54	6,0	48,3	48,3	38,2	194,4	2,8
Kirchsahr	131 040 02	357	230,1	644,55	1,3	37,4	58,0	46,7	134,2	2,9
Lind	131 047 02	537	257,7	479,82	2,8	49,9	34,4	27,2	169,2	5,2
Mayschoß	131 049 02	882	476,7	540,49	8,1	107,4	81,0	65,1	280,8	12,5
Rech	131 068 02	548	285,3	520,65	4,5	63,7	19,5	15,7	195,4	4,4
VG Bad Breisig	131 000 03	12 849	8 183,2	636,88	19,6	1 811,7	2 313,5	1 906,2	4 160,6	236,4
Bad Breisig, St.	131 006 03	8 923	5 690,5	637,74	11,8	1 443,5	1 407,2	1 164,5	2 893,7	144,5
Brohl-Lützing	131 014 03	2 414	1 824,6	755,84	3,5	259,6	846,5	692,8	779,9	80,6
Gönnersdorf	131 025 03	643	259,2	403,14	2,1	48,0	21,1	17,3	183,9	4,0
Waldorf	131 081 03	869	408,9	470,53	2,2	60,5	38,7	31,7	303,1	7,2
VG Brohlthal	131 000 04	18 117	14 770,7	815,29	69,1	1 723,5	7 615,2	6 130,5	6 323,9	466,8
Brenk	131 201 04	188	81,2	431,96	1,8	11,2	14,1	11,3	55,4	0,8
Burgbrohl	131 202 04	3 162	4 891,9	1 547,09	8,2	353,1	4 085,0	3 284,3	1 084,5	153,4
Dedenbach	131 016 04	452	191,2	422,94	1,7	24,5	- 0,1	- 0,1	163,3	0,6
Galenberg	131 204 04	209	89,7	429,33	1,8	13,0	0,3	0,2	74,2	0,1
Glees	131 205 04	589	407,0	690,97	5,6	58,5	149,2	118,0	199,7	24,2
Hohenleimbach	131 206 04	363	145,3	400,15	4,3	26,0	12,8	10,2	100,7	2,5
Kempenich	131 502 04	1 871	1 391,9	743,92	7,6	197,9	553,8	453,2	650,9	76,2
Königsfeld	131 041 04	632	342,8	542,47	2,3	52,0	62,6	49,5	233,6	3,1
Niederdürenbach	131 054 04	955	485,0	507,81	2,6	76,7	111,6	91,3	305,0	3,4
Niederzissen	131 055 04	2 637	2 851,6	1 081,39	5,9	345,4	1 721,6	1 384,2	1 001,2	109,4
Oberdürenbach	131 059 04	618	339,4	549,18	2,6	44,5	40,1	32,3	256,1	2,2
Oberzissen	131 060 04	1 078	510,0	473,12	2,4	90,0	36,0	28,9	375,8	11,1
Schalkenbach	131 073 04	818	475,1	580,86	2,2	63,0	119,1	94,2	308,6	5,4
Spessart	131 208 04	748	356,9	477,17	3,7	54,6	95,0	75,1	215,5	6,3
Wassenach	131 209 04	1 160	717,0	618,12	4,8	93,1	191,8	154,2	443,7	18,2
Wehr	131 210 04	1 150	624,0	542,64	7,7	83,7	132,6	106,6	407,9	11,7
Weibern	131 211 04	1 487	870,6	585,48	3,8	136,3	289,6	237,0	447,7	38,2
LK Altenkirchen (Ww.)	132 000 00	128 712	92 962,7	722,25	376,5	14 559,2	39 290,2	32 141,6	41 334,9	3 969,3
Herdorf, St.	132 050 00	6 776	4 760,9	702,61	6,8	690,6	1 863,6	1 529,6	2 212,2	211,5
VG Altenkirchen (Ww.)	132 000 01	22 503	15 426,8	685,54	118,1	2 648,0	6 466,9	5 287,3	6 496,1	798,3
Almersbach	132 001 01	420	220,1	524,16	0,1	47,7	15,0	12,3	124,0	34,6
Altenkirchen (Ww.), St.	132 501 01	6 188	5 740,7	927,71	6,5	1 147,2	2 938,6	2 405,0	1 648,0	524,3
Bachenberg	132 004 01	108	42,9	396,95	1,4	6,3	10,7	8,8	26,0	0,0
Berod bei Hachenburg	132 201 01	570	470,1	824,81	5,0	61,6	201,0	168,0	216,0	16,4
Birnbach	132 009 01	622	293,1	471,14	3,0	51,5	18,6	15,2	217,7	4,3
Busenhausen	132 017 01	345	145,2	420,74	4,7	24,1	2,7	2,1	113,2	0,5
Eichelhardt	132 022 01	475	625,8	1 317,56	3,8	69,5	430,0	351,9	174,9	24,2
Ersfeld	132 027 01	65	47,1	724,92	1,0	5,7	9,6	7,9	31,2	0,6
Fiersbach	132 031 01	259	184,7	713,29	2,0	20,2	54,3	44,4	114,4	2,3
Fluterschen	132 033 01	665	316,7	476,28	2,3	55,8	17,7	14,2	233,1	8,7
Forstmehren	132 035 01	146	86,4	591,65	1,0	13,0	28,9	23,6	46,6	0,7
Gieleroth	132 040 01	646	266,6	412,65	5,7	52,6	33,2	27,2	176,8	1,1
Hasselbach	132 046 01	320	162,9	509,10	4,8	25,2	51,9	42,5	86,9	1,9
Helmenzen	132 047 01	856	385,5	450,33	5,5	70,2	45,7	37,4	266,7	3,6
Helmeroth	132 048 01	180	98,3	546,23	1,2	22,6	12,7	10,5	61,3	1,8
Hemmelzen	132 049 01	238	67,9	285,46	3,0	17,1	1,7	1,4	44,7	1,1
Heupelzen	132 051 01	265	82,8	312,46	1,8	22,1	3,4	2,7	53,8	0,7
Hilgenroth	132 052 01	297	114,7	386,26	1,5	24,2	5,3	4,3	82,7	0,9

30 Steuereinnahmen, Realsteuerhebesätze, Realsteueraufbringungskraft und Steuereinnahmekraft der Gemeinden 2013

Landkreis Verbandsgemeinde Gemeinde	Gem.- Schl.- Nr.	Realsteuer- hebesätze		Realsteueraufbringungskraft				Steuer- einnahmekraft der Gemeinden ²⁾		Steuer- einnahmekraft der Gemeinden ²⁾ zuzüglich Schlüssel- zuweisung ³⁾		
		Grund- steuer		Ge- wer- be- steuer	insgesamt		Grund- steuer	Ge- werbe- steuer				
		A	B									
		%			1 000 EUR	EUR je Einw.	EUR je Einw.	EUR je Einw.	1 000 EUR	EUR je Einw.	1 000 EUR	EUR je Einw.

noch: LK Ahrweiler

VG Altenahr	131 000 02	287	346	354	2 722,2	248,33	118,06	130,28	6 372,0	581,28	7 530,8	686,99
Ahrbrück	131 002 02	285	338	352	270,9	232,97	135,53	97,44	680,1	584,79	731,0	628,57
Altenahr	131 003 02	285	338	352	633,4	345,17	135,26	209,92	1 091,8	595,00	1 444,7	787,28
Berg	131 011 02	285	338	330	226,4	172,27	93,88	78,40	699,3	532,17	889,5	676,95
Dernau	131 017 02	310	370	380	554,6	314,21	107,34	206,87	1 162,0	658,38	1 255,9	711,57
Heckenbach	131 027 02	260	300	320	152,9	588,23	158,56	429,68	191,6	736,83	191,6	736,83
Hönningen	131 029 02	285	338	352	180,4	168,74	113,91	54,82	569,4	532,63	581,0	543,53
Kalenborn	131 036 02	285	338	352	93,3	146,03	104,12	41,91	414,2	648,18	414,2	648,18
Kesseling	131 039 02	285	338	330	114,9	193,72	100,60	93,12	302,0	509,21	424,9	716,55
Kirchsahr	131 040 02	285	338	352	104,8	293,69	119,56	174,13	230,6	645,96	254,8	713,74
Lind	131 047 02	285	338	330	97,4	181,29	108,12	73,18	264,5	492,57	361,2	672,70
Mayschoß	131 049 02	305	365	352	204,6	231,98	133,66	98,33	482,1	546,57	618,1	700,81
Rech	131 068 02	285	378	352	88,6	161,68	123,54	38,14	284,5	519,16	363,8	663,93
VG Bad Breisig	131 000 03	320	400	392	3 934,0	306,17	132,97	173,20	7 923,8	616,68	9 303,0	724,02
Bad Breisig, St.	131 006 03	335	415	400	2 634,4	295,24	146,60	148,64	5 429,9	608,53	6 116,4	685,47
Brohl-Lützing	131 014 03	295	348	380	1 121,7	464,65	116,76	347,90	1 828,5	757,46	2 192,3	908,14
Gönnersdorf	131 025 03	310	360	380	72,8	113,24	80,63	32,62	256,9	399,49	424,6	660,35
Waldorf	131 081 03	300	350	380	105,1	120,97	76,80	44,17	408,5	470,03	569,7	655,58
VG Brohlthal	131 000 04	281	337	354	10 092,7	557,08	109,33	447,76	15 398,7	849,96	16 890,1	932,28
Brenk	131 201 04	285	340	352	29,3	156,10	75,98	80,11	82,8	440,22	121,6	646,97
Burgbrohl	131 202 04	285	340	352	4 771,4	1 508,98	125,30	1 383,67	5 208,5	1 647,21	5 351,1	1 692,33
Dedenbach	131 016 04	260	290	330	33,4	73,82	74,11	- 0,29	197,3	436,44	282,0	623,93
Galenberg	131 204 04	285	340	330	16,5	78,88	77,19	1,69	90,8	434,35	136,0	650,67
Glees	131 205 04	270	310	330	247,2	419,65	130,35	289,30	439,9	746,89	466,9	792,66
Hohenleimbach	131 206 04	270	310	330	50,7	139,74	99,35	40,39	151,3	416,73	238,3	656,42
Kempenich	131 502 04	285	340	380	774,7	414,04	120,40	293,64	1 401,2	748,90	1 402,9	749,80
Königsfeld	131 041 04	270	320	330	134,8	213,25	100,02	113,22	358,4	567,12	441,0	697,74
Niederdürenbach	131 054 04	300	370	380	190,6	199,58	83,68	115,90	478,7	501,29	663,8	695,07
Niederzissen	131 055 04	285	340	352	2 229,2	845,34	146,10	699,25	3 002,3	1 138,52	3 120,7	1 183,41
Oberdürenbach	131 059 04	285	340	352	94,5	152,99	83,46	69,53	345,0	558,28	442,9	716,59
Oberzissen	131 060 04	300	360	352	134,2	124,46	88,74	35,72	514,0	476,81	674,5	625,66
Schalkenbach	131 073 04	270	320	330	212,0	259,22	92,93	166,29	501,1	612,65	501,1	612,65
Spessart	131 208 04	270	310	330	178,4	238,49	93,40	145,09	380,3	508,47	455,3	608,74
Wassenach	131 209 04	285	340	352	312,8	269,61	92,49	177,13	737,1	635,40	780,4	672,74
Wehr	131 210 04	285	340	352	242,1	210,51	86,99	123,53	635,7	552,75	777,0	675,68
Weibern	131 211 04	285	340	380	441,0	296,58	103,34	193,24	874,4	588,00	1 034,7	695,84
LK Altenkirchen (Ww.)	132 000 00	319	365	379	54 291,2	421,80	118,32	303,48	92 446,8	718,25	103 918,8	807,37
Herdorf, St.	132 050 00	380	380	385	2 508,2	370,16	100,85	269,31	4 597,9	678,56	5 332,9	787,02
VG Altenkirchen (Ww.)	132 000 01	316	366	378	9 256,2	411,33	124,93	286,40	15 371,0	683,06	18 382,4	816,89
Almersbach	132 001 01	290	380	390	61,4	146,13	111,65	34,49	217,3	517,42	232,9	554,43
Altenkirchen (Ww.), St.	132 501 01	300	380	380	4 048,0	654,17	183,03	471,13	5 686,7	918,99	6 155,8	994,80
Bachenberg	132 004 01	300	340	380	19,0	176,34	77,66	98,69	43,2	399,76	74,7	691,80
Berod bei Hachenburg	132 201 01	420	420	420	238,8	418,94	102,34	316,61	438,1	768,68	494,0	866,68
Birnbach	132 009 01	285	338	380	78,5	126,21	96,56	29,64	297,1	477,69	385,0	619,02
Busenhausen	132 017 01	285	338	352	34,4	99,80	91,57	8,23	147,6	427,93	217,1	629,26
Eichelhardt	132 022 01	380	380	380	497,9	1 048,20	150,02	898,18	619,0	1 303,17	619,0	1 303,17
Ersfeld	132 027 01	300	350	380	16,6	255,80	109,23	146,57	46,7	718,32	53,8	827,00
Fiersbach	132 031 01	320	360	380	76,7	296,28	88,42	207,86	183,6	708,71	183,6	708,71
Fluterschen	132 033 01	285	338	352	82,9	124,72	96,28	28,44	321,3	483,16	321,3	483,16
Forstmehren	132 035 01	300	338	380	44,0	301,12	104,95	196,17	86,0	589,10	98,1	671,94
Gieleroth	132 040 01	350	350	380	93,9	145,35	94,39	50,96	265,8	411,45	449,4	695,66
Hasselbach	132 046 01	290	340	380	84,1	262,83	102,01	160,83	163,5	510,83	184,3	575,88
Helmenzen	132 047 01	290	330	380	130,5	152,42	99,43	52,99	392,5	458,50	570,5	666,48
Helmeroth	132 048 01	420	420	400	32,9	182,83	116,33	66,50	93,8	520,91	122,6	681,02
Hemmelzen	132 049 01	320	340	360	23,4	98,40	90,79	7,62	68,9	289,54	164,3	690,30
Heupelzen	132 051 01	340	380	350	27,1	102,08	88,19	13,89	80,9	305,22	180,5	681,06
Hilgenroth	132 052 01	300	340	360	33,7	113,38	94,54	18,84	116,3	391,44	185,6	624,87

30 Steuereinnahmen, Realsteuerhebesätze, Realsteueraufbringungskraft und Steuereinnahmekraft der Gemeinden 2013

Landkreis Verbandsgemeinde Gemeinde	Gem.- Schl.- Nr.	Be- völkerung am 30.06.2013	Steuereinnahmen insgesamt (netto)			Einnahmen aus der / dem					
						Grundsteuer		Gewerbsteuer		Gemeindeanteil an der	
						A	B	Auf- kommen (brutto)	Ein- nahmen (netto) ¹⁾	Ein- kommen- steuer	Umsatz- steuer
		Anzahl	1 000 EUR	EUR je Einw.		1 000 EUR					

noch: LK Altenkirchen (Ww.)

Hirz-Maulsbach	132 053 01	335	124,6	371,87	3,9	21,8	16,2	13,1	83,4	0,5
Idelberg	132 056 01	53	26,5	499,09	1,3	6,0	-	-	18,7	0,3
Ingelbach	132 057 01	511	512,7	1 003,40	3,8	54,7	326,2	263,6	174,1	14,2
Isert	132 058 01	140	109,5	782,04	1,7	8,0	74,6	60,7	36,4	2,1
Kettenhausen	132 061 01	266	105,8	397,85	1,9	20,3	11,4	9,2	72,2	1,3
Kircheib	132 062 01	523	240,4	459,73	4,1	49,0	37,9	30,6	146,3	7,4
Kraam	132 064 01	172	57,5	334,49	4,0	8,5	0,9	0,7	43,4	0,1
Mammelzen	132 067 01	1 041	1 087,5	1 044,66	2,9	92,5	899,4	736,1	238,4	15,4
Mehren	132 069 01	484	171,3	353,87	2,6	38,0	5,1	4,1	119,0	5,2
Michelbach (Ww.)	132 070 01	527	237,1	449,96	2,0	40,6	62,6	51,2	138,4	4,1
Neitersen	132 074 01	747	940,5	1 258,99	2,6	105,3	650,1	528,9	243,1	58,1
Obererbach (Ww.)	132 081 01	535	246,8	461,32	2,7	49,0	35,1	29,0	160,3	3,1
Oberirsen	132 082 01	617	242,7	393,38	6,7	52,0	12,0	9,9	166,6	1,7
Oberwambach	132 086 01	402	165,5	411,66	2,6	31,4	2,3	1,9	126,5	0,7
Ölsen	132 087 01	95	18,9	198,96	1,3	6,7	-	-	10,6	0,0
Racksen	132 092 01	147	64,8	441,03	3,2	11,5	1,6	1,3	47,9	0,2
Rettersen	132 094 01	368	147,1	399,65	2,1	24,0	1,0	0,8	117,4	1,1
Schöneberg	132 099 01	390	124,5	319,31	1,9	27,2	0,5	0,4	91,5	0,8
Sörth	132 106 01	220	103,5	470,38	1,1	20,5	26,2	21,2	58,7	1,5
Stürzelbach	132 109 01	245	167,6	684,13	1,9	19,5	58,0	47,5	93,4	4,5
Volkerzen	132 110 01	80	20,9	260,76	0,6	4,1	-	-	15,8	0,0
Werkhausen	132 114 01	232	86,2	371,40	4,4	14,8	7,9	6,4	59,0	0,7
Weyerbusch	132 115 01	1 352	919,8	680,31	3,1	180,6	342,8	279,7	405,1	45,1
Wölmersen	132 118 01	356	153,6	431,34	1,6	25,7	14,1	11,4	111,5	2,8
VG Betzdorf	132 000 02	15 250	12 506,9	820,12	6,8	2 041,8	5 765,9	4 745,8	4 923,1	742,6
Alsdorf	132 002 02	1 516	959,4	632,87	1,1	171,1	236,6	194,7	553,5	34,4
Betzdorf, St.	132 006 02	9 983	9 013,7	902,90	2,4	1 443,1	4 817,5	3 965,2	2 990,4	585,8
Grünebach	132 042 02	532	314,4	590,95	0,6	55,1	49,8	41,0	211,9	2,7
Scheuerfeld	132 098 02	2 030	1 586,6	781,58	0,6	236,6	602,7	496,0	744,5	101,0
Wallmenroth	132 111 02	1 189	632,8	532,22	2,1	135,9	59,4	48,9	422,8	18,7
VG Daaden	132 000 03	11 161	10 009,7	896,85	24,9	1 207,2	5 372,1	4 335,9	3 938,5	459,3
Daaden	132 018 03	4 275	4 160,6	973,24	7,5	488,4	2 279,9	1 833,0	1 601,7	214,2
Derschen	132 019 03	1 008	594,1	589,38	3,1	85,0	216,4	174,3	309,5	17,1
Emmerzhausen	132 026 03	671	336,3	501,15	2,1	56,6	21,4	17,3	250,8	5,3
Friedewald	132 036 03	1 107	1 390,4	1 256,02	2,8	124,2	987,2	793,7	411,0	55,6
Mauden	132 068 03	105	99,6	948,84	1,2	8,6	56,0	46,1	42,0	1,1
Niederdreisbach	132 075 03	921	849,4	922,27	1,3	91,8	454,9	372,7	315,9	62,8
Nisterberg	132 079 03	340	516,3	1 518,48	2,3	32,2	439,8	357,8	116,1	6,4
Schutzbach	132 101 03	382	253,8	664,30	0,1	41,9	89,8	72,8	129,8	7,9
Weitefeld	132 113 03	2 352	1 809,2	769,24	4,5	278,5	826,8	668,3	761,7	88,9
VG Flammersfeld	132 000 04	11 837	8 378,4	707,81	51,5	1 306,3	3 619,7	2 954,8	3 768,4	248,9
Berzhausen	132 005 04	184	101,3	550,70	3,2	12,5	36,1	29,2	54,1	0,7
Bürdenbach	132 015 04	540	221,4	410,00	0,8	69,6	18,5	15,1	131,6	2,2
Burglahr	132 016 04	495	205,4	414,89	2,1	44,2	23,7	19,4	133,9	4,2
Eichen	132 023 04	566	248,5	439,12	3,1	44,9	69,5	56,9	140,1	1,0
Eulenberg	132 029 04	53	23,3	439,49	1,1	3,8	5,5	4,5	13,5	0,2
Flammersfeld	132 032 04	1 322	856,9	648,18	2,0	160,1	352,9	288,8	376,2	25,3
Giershausen	132 041 04	104	85,3	819,93	3,4	10,2	48,5	39,2	28,8	2,8
Güllesheim	132 043 04	675	417,8	619,01	0,4	65,6	111,9	91,6	254,1	4,3
Horhausen (Ww.)	132 055 04	1 934	1 665,1	860,94	2,5	297,6	683,1	559,1	724,8	74,4
Kescheid	132 060 04	127	41,8	329,17	5,0	7,4	- 0,9	- 0,7	29,1	0,4
Krunkel	132 065 04	621	1 313,1	2 114,53	0,7	63,3	1 215,9	995,2	230,2	21,1
Niedersteinebach	132 078 04	211	82,7	392,05	0,1	18,0	8,2	6,7	54,2	2,6
Oberlahr	132 083 04	738	791,1	1 071,98	1,8	97,1	441,5	356,9	267,6	63,6
Obernau	132 084 04	189	48,5	256,84	0,6	14,1	0,6	0,5	31,7	0,4
Obersteinebach	132 085 04	224	148,1	661,26	1,2	29,0	23,3	19,0	95,1	2,4
Orfgen	132 088 04	223	115,0	515,53	4,1	14,4	21,2	17,1	76,4	0,5
Peterslahr	132 089 04	297	232,9	784,04	1,0	26,6	122,3	98,9	98,8	6,3
Pleckhausen	132 090 04	745	402,1	539,67	1,2	68,9	64,7	53,0	267,2	8,6
Reiferscheid	132 093 04	403	131,4	326,03	2,0	31,5	2,4	2,0	94,1	0,5

30 Steuereinnahmen, Realsteuerhebesätze, Realsteueraufbringungskraft und Steuereinnahmekraft der Gemeinden 2013

Landkreis Verbandsgemeinde Gemeinde	Gem.- Schl.- Nr.	Realsteuer- hebesätze		Realsteueraufbringungskraft				Steuer- einnahmekraft der Gemeinden ²⁾		Steuer- einnahmekraft der Gemeinden ²⁾ zuzüglich Schlüssel- zuweisung ³⁾	
		Grund- steuer	Ge- wer- be- steuer	insgesamt		Grund- steuer	Ge- werbe- steuer				
		A	B								
		%	1 000 EUR	EUR je Einw.	EUR je Einw.	EUR je Einw.	1 000 EUR	EUR je Einw.	1 000 EUR	EUR je Einw.	

noch: LK Altenkirchen (Ww.)

Hirz-Maulsbach	132 053 01	300	340	360	44,8	133,64	83,16	50,48	125,6	375,01	216,9	647,57
Idelberg	132 056 01	420	420	380	6,3	118,55	118,55	-	25,3	476,53	39,9	752,21
Ingelbach	132 057 01	270	340	360	405,8	794,19	125,77	668,43	531,6	1 040,24	531,6	1 040,24
Isert	132 058 01	350	350	370	85,9	613,71	71,05	542,66	110,5	789,10	120,6	861,56
Kettenhausen	132 061 01	320	340	360	36,0	135,36	90,49	44,87	107,3	403,39	144,4	542,99
Kircheib	132 062 01	270	320	360	101,3	193,74	117,90	75,84	247,7	473,69	347,4	664,32
Kraam	132 064 01	285	338	360	14,5	84,37	79,04	5,33	57,9	336,80	109,1	634,48
Mammelzen	132 067 01	290	340	380	996,9	957,61	100,41	857,20	1 087,3	1 044,49	1 087,3	1 044,49
Mehren	132 069 01	300	350	360	48,5	100,25	89,25	11,00	171,7	354,79	322,2	665,71
Michelbach (Ww.)	132 070 01	285	340	380	108,8	206,49	88,64	117,85	239,9	455,29	395,2	749,88
Neitersen	132 074 01	290	340	370	780,6	1 044,91	158,19	886,72	960,5	1 285,87	960,5	1 285,87
Obererbach (Ww.)	132 081 01	400	400	400	80,8	150,98	89,19	61,79	238,1	445,00	357,4	667,96
Oberirsen	132 082 01	340	400	380	66,5	107,78	88,43	19,36	232,6	377,01	415,7	673,66
Oberwambach	132 086 01	400	400	380	33,5	83,30	77,67	5,63	160,2	398,59	266,9	664,00
Ölsen	132 087 01	450	450	380	6,4	67,49	67,49	-	17,1	179,74	57,2	601,60
Racksen	132 092 01	400	420	380	14,3	97,07	86,04	11,03	62,1	422,22	83,1	565,09
Rettersen	132 094 01	285	340	360	29,7	80,58	77,68	2,90	148,0	402,07	241,5	656,19
Schöneberg	132 099 01	370	400	380	27,4	70,28	69,02	1,27	119,7	306,80	244,3	626,44
Sörth	132 106 01	315	340	360	51,1	232,06	107,26	124,80	106,2	482,76	170,3	774,24
Stürzelbach	132 109 01	360	360	380	79,3	323,84	88,94	234,89	166,7	680,37	182,2	743,52
Volkerzen	132 110 01	300	340	380	5,1	63,33	63,33	-	20,9	261,23	52,8	660,55
Werkhausen	132 114 01	290	340	360	29,2	125,73	89,96	35,77	87,4	376,53	161,1	694,23
Weyerbusch	132 115 01	305	360	375	534,9	395,63	140,72	254,92	922,1	682,00	969,0	716,69
Wölmersen	132 118 01	285	338	360	44,9	126,12	84,52	41,60	156,5	439,48	213,5	599,79
VG Betzdorf	132 000 02	380	380	390	7 583,3	497,26	131,78	365,49	12 228,9	801,89	12 911,1	846,63
Alsdorf	132 002 02	380	380	390	397,4	262,17	111,33	150,84	943,4	622,32	1 030,3	679,65
Betzdorf, St.	132 006 02	380	380	390	6 075,4	608,57	142,09	466,49	8 799,2	881,42	9 168,2	918,38
Grünebach	132 042 02	380	380	390	102,7	193,02	102,59	90,42	308,5	579,96	345,1	648,68
Scheuerfeld	132 098 02	380	380	390	815,3	401,63	114,66	286,98	1 554,2	765,63	1 554,2	765,63
Wallmenroth	132 111 02	380	380	390	192,4	161,86	113,58	48,28	623,5	524,36	813,2	683,94
VG Daaden	132 000 03	293	338	358	7 018,8	628,87	121,60	507,27	10 380,3	930,06	10 702,1	958,88
Daaden	132 018 03	285	338	352	2 988,8	699,14	127,96	571,18	4 357,8	1 019,36	4 520,2	1 057,36
Derschen	132 019 03	285	338	355	326,9	324,35	96,40	227,95	611,4	606,59	692,8	687,26
Emmerzhausen	132 026 03	285	338	355	87,5	130,36	96,45	33,91	339,4	505,74	417,3	621,92
Friedewald	132 036 03	285	338	352	1 197,4	1 081,66	126,50	955,16	1 470,5	1 328,36	1 470,5	1 328,36
Mauden	132 068 03	300	350	390	64,5	614,10	98,86	515,24	97,7	930,11	97,7	930,11
Niederdreisbach	132 075 03	297	338	382	551,6	598,90	111,48	487,41	848,2	920,96	848,2	920,96
Nisterberg	132 079 03	290	340	370	485,8	1 428,93	110,92	1 318,00	526,4	1 548,13	526,4	1 548,13
Schutzbach	132 101 03	290	342	364	138,8	363,38	119,90	243,48	259,5	679,30	259,5	679,30
Weitefeld	132 113 03	320	338	360	1 177,5	500,62	132,50	368,12	1 869,6	794,88	1 869,6	794,88
VG Flammersfeld	132 000 04	306	359	376	5 039,7	425,76	118,86	306,90	8 392,1	708,98	9 775,2	825,82
Berzhausen	132 005 04	290	340	360	54,9	298,35	92,95	205,40	102,8	558,62	137,7	748,26
Bürdenbach	132 015 04	300	350	380	93,4	172,91	138,92	33,99	223,8	414,52	345,6	639,97
Burglahr	132 016 04	300	350	380	72,8	147,05	99,46	47,59	206,6	417,38	315,0	636,31
Eichen	132 023 04	320	370	380	117,2	207,04	85,19	121,85	245,7	434,09	373,8	660,36
Eulenberg	132 029 04	300	350	380	10,6	199,62	96,42	103,21	23,3	439,43	36,5	688,83
Flammersfeld	132 032 04	320	370	380	513,5	388,40	123,57	264,84	850,9	643,68	1 024,2	774,73
Giershausen	132 041 04	300	350	360	65,1	626,13	138,25	487,88	87,4	840,78	87,4	840,78
Güllesheim	132 043 04	300	360	380	179,5	265,89	101,44	164,44	417,5	618,51	458,4	679,04
Horhausen (Ww.)	132 055 04	320	370	380	980,2	506,81	156,38	350,44	1 655,4	855,92	1 756,9	908,44
Kescheid	132 060 04	300	338	380	12,5	98,13	105,02	- 6,89	42,1	331,46	72,3	569,65
Krunkel	132 065 04	320	350	380	1 274,4	2 052,23	109,64	1 942,59	1 304,9	2 101,36	1 304,9	2 101,36
Niedersteinebach	132 078 04	320	370	380	26,4	125,04	86,61	38,43	81,7	387,16	110,0	521,40
Oberlahr	132 083 04	320	360	360	564,8	765,26	138,72	626,54	811,3	1 099,37	811,3	1 099,37
Obernau	132 084 04	320	360	360	15,9	84,01	80,68	3,33	47,8	252,83	108,9	576,44
Obersteinebach	132 085 04	350	350	380	55,1	245,83	142,81	103,02	148,4	662,39	148,4	662,39
Orfgen	132 088 04	300	360	360	41,3	185,20	85,73	99,48	114,2	512,04	171,3	768,21
Peterslahr	132 089 04	300	340	360	158,2	532,72	101,52	431,20	239,9	807,75	246,9	831,15
Pleckhausen	132 090 04	300	350	380	138,8	186,32	100,14	86,17	402,9	540,76	531,2	712,97
Reiferscheid	132 093 04	290	360	380	37,1	92,16	86,25	5,90	131,3	325,79	258,4	641,17

30 Steuereinnahmen, Realsteuerhebesätze, Realsteueraufbringungskraft und Steuereinnahmekraft der Gemeinden 2013

Landkreis Verbandsgemeinde Gemeinde	Gem.- Schl.- Nr.	Be- völkerung am 30.06.2013	Steuereinnahmen insgesamt (netto)			Einnahmen aus der / dem					
						Grundsteuer		Gewerbsteuer		Gemeindeanteil an der	
						A	B	Auf- kommen (brutto)	Ein- nahmen (netto) ¹⁾	Ein- kommen- steuer	Umsatz- steuer
		Anzahl	1 000 EUR	EUR je Einw.		1 000 EUR					

noch: LK Altenkirchen (Ww.)

Rott	132 097 04	349	187,5	537,26	5,0	38,6	13,6	11,2	130,2	1,1
Schürdt	132 100 04	262	89,3	340,90	3,4	21,0	10,8	8,8	53,7	1,7
Seelbach (Ww.)	132 103 04	316	125,4	396,97	2,1	26,6	12,0	9,7	84,3	1,4
Seifen	132 104 04	119	77,8	653,66	2,1	10,5	12,6	10,3	53,2	0,7
Walterschen	132 112 04	144	137,8	957,16	1,8	15,8	74,9	60,6	54,2	4,6
Willroth	132 116 04	851	569,4	669,06	0,3	102,9	240,0	196,4	250,8	17,4
Ziegenhain	132 119 04	145	59,5	410,05	0,4	11,8	6,7	5,5	40,4	0,4
VG Gebhardshain	132 000 05	10 832	6 986,7	645,01	20,8	1 066,4	2 492,3	2 032,0	3 611,6	220,6
Dickendorf	132 020 05	352	218,2	619,87	1,1	27,7	94,1	76,5	104,6	6,5
Elben	132 024 05	340	252,0	741,29	0,4	32,4	94,7	76,6	132,1	9,2
Elkenroth	132 025 05	1 831	1 196,4	653,42	4,3	204,1	336,4	278,4	647,1	56,6
Fensdorf	132 030 05	416	260,0	624,95	2,0	35,4	102,4	82,8	135,5	3,0
Gebhardshain	132 039 05	1 903	1 046,7	550,03	2,3	206,9	189,1	154,7	632,7	46,0
Kausen	132 059 05	760	344,3	452,98	1,0	58,6	31,3	25,3	252,9	4,0
Malberg	132 066 05	995	481,1	483,53	1,6	75,2	123,3	99,7	297,4	4,0
Molzshain	132 071 05	535	254,0	474,75	0,6	44,0	1,0	0,8	204,0	1,1
Nauroth	132 073 05	1 117	943,3	844,52	2,2	110,9	561,5	453,9	354,4	19,2
Rosenheim (LK Altenkirchen)	132 095 05	780	467,8	599,78	1,1	79,6	124,0	100,3	262,1	22,7
Steinebach/Sieg	132 107 05	1 220	1 253,0	1 027,02	2,7	134,6	824,0	674,4	389,3	45,8
Steineroth	132 108 05	583	269,9	462,90	1,4	56,9	10,5	8,7	199,4	2,5
VG Hamm (Sieg)	132 000 06	12 355	6 913,1	559,54	24,0	1 346,5	2 451,4	2 016,1	3 234,1	240,6
Birkenbeul	132 007 06	435	195,9	450,29	5,3	37,1	23,4	19,3	129,9	1,2
Bitzen	132 010 06	753	342,2	454,42	1,2	60,1	33,3	27,4	247,6	2,3
Breitscheidt	132 013 06	950	512,8	539,82	1,9	78,9	196,4	159,8	254,5	14,7
Bruchertseifen	132 014 06	728	339,0	465,65	2,3	66,8	84,3	69,4	195,2	2,0
Etzbach	132 028 06	1 295	713,1	550,62	0,9	134,1	313,4	254,9	305,3	14,2
Forst	132 034 06	574	324,8	565,87	2,6	57,7	50,7	41,7	216,1	3,2
Fürthen	132 038 06	1 157	451,3	390,06	1,7	103,5	7,5	6,2	329,2	7,2
Hamm (Sieg)	132 044 06	3 320	2 709,5	816,11	1,2	495,4	1 546,4	1 276,3	749,3	174,8
Niederirschen	132 077 06	103	40,7	394,81	2,0	7,8	5,4	4,4	24,9	0,1
Pracht	132 091 06	1 454	679,0	467,00	1,8	143,2	136,5	112,4	410,2	5,4
Roth	132 096 06	1 448	531,5	367,09	0,7	148,1	30,5	25,3	336,4	13,4
Seelbach bei Hamm (Sieg)	132 102 06	138	73,4	531,75	2,2	13,7	23,5	19,1	35,5	2,0
VG Kirchen (Sieg)	132 000 07	23 223	17 367,9	747,87	62,3	2 657,3	6 617,9	5 446,7	8 469,6	631,3
Brachbach	132 012 07	2 402	1 980,1	824,35	0,7	216,6	1 058,4	866,2	846,7	41,4
Friesenhagen	132 037 07	1 593	1 722,7	1 081,45	37,5	183,3	936,0	766,1	614,5	112,8
Harbach	132 045 07	538	257,3	478,20	2,5	38,6	20,3	16,6	197,2	0,7
Kirchen (Sieg), St.	132 063 07	8 524	6 106,7	716,41	17,9	1 021,7	2 047,0	1 693,9	3 111,4	219,8
Mudersbach	132 072 07	5 841	3 830,4	655,78	1,3	691,5	1 049,6	863,9	2 117,2	134,8
Niederfischbach	132 076 07	4 325	3 470,7	802,47	2,4	505,6	1 506,5	1 240,0	1 582,6	121,8
VG Wissen	132 000 08	14 775	10 612,3	718,26	61,2	1 595,0	4 640,6	3 793,5	4 681,3	416,3
Birken-Honigssessen	132 008 08	2 422	1 316,4	543,52	12,3	228,0	281,6	229,8	821,9	11,9
Hövels	132 054 08	567	323,1	569,84	6,3	51,1	94,8	77,6	179,3	4,1
Katzwinkel (Sieg)	132 080 08	1 846	1 006,3	545,10	11,0	173,1	150,3	121,5	670,0	21,7
Mittelhof	132 011 08	1 015	536,4	528,46	9,7	77,4	183,9	148,7	276,4	18,2
Selbach (Sieg)	132 105 08	783	319,1	407,49	0,9	75,2	33,3	26,9	210,3	1,9
Wissen, St.	132 117 08	8 142	7 111,1	873,39	21,1	990,4	3 896,6	3 189,1	2 523,4	358,6
LK Alzey-Worms	331 000 00	125 068	90 666,1	724,93	1 924,6	12 740,5	27 307,6	22 018,2	50 290,2	2 585,6
Alzey, St.	331 003 00	17 521	14 684,9	838,13	83,1	2 467,7	5 345,3	4 348,5	6 098,1	1 025,5
Osthofen, St.	331 055 00	8 720	5 754,0	659,86	69,4	916,4	2 092,8	1 691,7	2 840,7	182,4
VG Alzey-Land	331 000 01	24 595	16 965,6	689,80	486,0	1 985,4	5 310,0	4 265,5	9 848,2	280,3
Albig	331 001 01	1 640	912,5	556,40	31,9	131,1	113,4	91,2	641,8	11,9
Bechenheim	331 005 01	431	253,1	587,34	4,9	29,7	27,9	22,4	190,3	3,6
Bechtolsheim	331 007 01	1 622	1 095,2	675,20	34,3	137,4	280,5	225,5	672,3	18,9
Bermersheim vor der Höhe	331 008 01	371	201,1	541,97	7,6	29,1	15,8	12,7	148,0	2,0

30 Steuereinnahmen, Realsteuerhebesätze, Realsteueraufbringungskraft und Steuereinnahmekraft der Gemeinden 2013

Landkreis Verbandsgemeinde Gemeinde	Gem.- Schl.- Nr.	Realsteuer- hebesätze		Realsteueraufbringungskraft				Steuer- einnahmekraft der Gemeinden ²⁾		Steuer- einnahmekraft der Gemeinden ²⁾ zuzüglich Schlüssel- zuweisung ³⁾		
		Grund- steuer		Ge- wer- be- steuer	insgesamt		Grund- steuer	Ge- werbe- steuer				
		A	B									
		%			1 000 EUR	EUR je Einw.	EUR je Einw.	EUR je Einw.	1 000 EUR	EUR je Einw.	1 000 EUR	EUR je Einw.

noch: LK Altenkirchen (Ww.)

Rott	132 097 04	310	360	380	58,5	167,57	128,82	38,75	187,3	536,72	242,6	695,00
Schürdt	132 100 04	300	350	380	36,5	139,40	98,46	40,94	90,0	343,38	165,0	629,79
Seelbach (Ww.)	132 103 04	300	355	360	42,6	134,77	95,08	39,69	126,0	398,69	202,2	639,91
Seifen	132 104 04	320	370	380	25,1	210,87	105,44	105,44	76,8	645,17	76,8	645,17
Walterschen	132 112 04	300	338	360	97,8	678,97	134,01	544,95	142,3	987,98	142,3	987,98
Willroth	132 116 04	300	350	380	348,1	409,06	129,27	279,80	572,7	672,96	572,7	672,96
Ziegenhain	132 119 04	300	350	380	19,7	135,52	89,66	45,86	59,2	408,53	74,6	514,36
VG Gebhardshain	132 000 05	342	344	374	3 689,0	340,57	108,38	232,19	7 060,9	651,85	7 920,2	731,19
Dickendorf	132 020 05	340	340	370	127,2	361,39	89,14	272,24	220,8	627,17	289,2	821,72
Elben	132 024 05	340	340	360	135,2	397,59	105,77	291,82	258,3	759,61	258,3	759,61
Elkenroth	132 025 05	360	360	400	532,2	290,66	117,50	173,15	1 177,9	643,32	1 177,9	643,32
Fensdorf	132 030 05	340	340	360	147,9	355,49	97,74	257,75	266,8	641,24	301,3	724,19
Gebhardshain	132 039 05	330	338	380	418,1	219,70	121,13	98,57	1 062,5	558,35	1 295,2	680,61
Kausen	132 059 05	340	340	360	97,9	128,80	85,70	43,10	348,8	459,00	507,6	667,83
Malberg	132 066 05	310	340	360	213,2	214,28	84,53	129,76	490,9	493,41	663,8	667,17
Molzahn	132 071 05	340	340	370	49,9	93,21	91,24	1,97	254,8	476,26	341,7	638,73
Nauroth	132 073 05	340	340	360	711,6	637,07	110,67	526,40	977,5	875,14	977,5	875,14
Rosenheim (LK Altenkirchen)	132 095 05	340	340	360	218,2	279,77	113,23	166,54	479,2	614,42	479,2	614,42
Steinebach/Sieg	132 107 05	340	340	380	967,7	793,17	123,08	670,09	1 253,2	1 027,19	1 253,2	1 027,19
Steineroth	132 108 05	360	360	400	70,0	120,12	103,12	17,00	270,1	463,28	375,3	643,68
VG Hamm (Sieg)	132 000 06	350	388	389	3 694,4	299,02	106,54	192,48	6 733,8	545,03	9 031,2	730,98
Birkenbeul	132 007 06	380	400	390	61,4	141,20	89,22	51,97	188,4	433,17	302,9	696,31
Bitzen	132 010 06	310	360	390	95,7	127,06	84,28	42,78	339,7	451,09	492,8	654,41
Breitscheidt	132 013 06	290	340	370	288,7	303,87	93,22	210,65	521,3	548,74	521,3	548,74
Bruchertseifen	132 014 06	380	390	390	147,3	202,28	90,37	111,91	329,6	452,78	499,0	685,38
Etzbach	132 028 06	290	340	370	467,3	360,88	114,33	246,55	728,4	562,50	966,6	746,42
Forst	132 034 06	390	390	390	106,3	185,16	99,79	85,37	316,6	551,53	345,0	600,98
Fürthen	132 038 06	330	380	390	110,5	95,50	89,22	6,28	445,5	385,06	768,0	663,82
Hamm (Sieg)	132 044 06	350	405	395	1 933,3	582,31	137,75	444,57	2 587,2	779,29	3 031,2	913,02
Niederirschen	132 077 06	330	355	370	15,6	151,63	98,30	53,33	39,6	384,14	68,6	666,00
Pracht	132 091 06	420	420	390	260,4	179,09	88,34	90,76	651,8	448,30	980,4	674,27
Roth	132 096 06	360	400	400	167,4	115,64	95,77	19,86	511,9	353,54	958,8	662,12
Seelbach bei Hamm (Sieg)	132 102 06	320	355	370	40,5	293,60	119,83	173,78	73,7	533,93	96,7	700,88
VG Kirchen (Sieg)	132 000 07	330	369	390	9 143,2	393,71	118,16	275,55	17 072,8	735,17	17 683,8	761,48
Brachbach	132 012 07	300	340	380	1 288,4	536,38	99,22	437,16	1 984,3	826,11	1 984,3	826,11
Friesenhagen	132 037 07	330	340	380	1 164,5	730,99	148,04	582,95	1 721,8	1 080,87	1 721,8	1 080,87
Harbach	132 045 07	300	340	380	65,1	121,03	83,54	37,48	259,3	482,01	354,9	659,68
Kirchen (Sieg), St.	132 063 07	340	380	400	2 948,2	345,86	119,53	226,33	5 926,2	695,23	6 378,1	748,25
Mudersbach	132 072 07	300	380	390	1 694,7	290,14	116,43	173,71	3 761,0	643,90	3 761,0	643,90
Niederfischbach	132 076 07	330	360	390	1 982,4	458,35	121,63	336,72	3 420,2	790,80	3 483,7	805,48
VG Wissen	132 000 08	306	357	378	6 358,4	430,35	116,86	313,48	10 609,0	718,04	12 179,9	824,36
Birken-Honigssessen	132 008 08	320	370	370	528,5	218,21	99,73	118,48	1 310,5	541,08	1 706,7	704,67
Hövels	132 054 08	320	380	380	150,2	264,93	99,05	165,88	316,4	557,97	412,4	727,33
Katzwinkel (Sieg)	132 080 08	300	380	360	338,5	183,35	98,09	85,26	1 001,4	542,44	1 270,1	688,02
Mittelhof	132 011 08	300	350	360	284,9	280,65	90,90	189,75	544,1	536,10	807,7	795,73
Selbach (Sieg)	132 105 08	310	360	360	113,6	145,08	100,54	44,54	319,5	408,03	530,9	678,04
Wissen, St.	132 117 08	300	350	380	4 942,8	607,07	132,26	474,81	7 117,1	874,13	7 452,1	915,27
LK Alzey-Worms	331 000 00	289	348	356	44 582,1	356,46	125,39	231,07	92 168,5	736,95	99 115,1	792,49
Alzey, St.	331 003 00	340	380	370	7 943,2	453,35	142,50	310,85	14 070,0	803,04	16 267,9	928,48
Osthofen, St.	331 055 00	285	340	360	3 271,2	375,14	123,81	251,33	5 893,2	675,83	7 008,0	803,67
VG Alzey-Land	331 000 01	286	340	351	8 404,7	341,73	109,69	232,04	17 488,7	711,07	18 693,3	760,05
Albig	331 001 01	285	338	352	300,2	183,06	108,98	74,07	931,7	568,11	1 001,2	610,51
Bechenheim	331 005 01	285	338	352	67,9	157,45	88,21	69,24	256,4	594,86	277,1	642,99
Bechtolsheim	331 007 01	285	338	352	488,8	301,35	116,12	185,23	1 125,0	693,59	1 125,6	693,98
Bermersheim vor der Höhe	331 008 01	285	338	352	57,2	154,20	108,66	45,54	204,2	550,31	256,7	691,95

30 Steuereinnahmen, Realsteuerhebesätze, Realsteueraufbringungskraft und Steuereinnahmekraft der Gemeinden 2013

Landkreis Verbandsgemeinde Gemeinde	Gem.- Schl.- Nr.	Be- völkerung am 30.06.2013	Steuereinnahmen insgesamt (netto)			Einnahmen aus der / dem					
						Grundsteuer		Gewerbsteuer		Gemeindeanteil an der	
						A	B	Auf- kommen (brutto)	Ein- nahmen (netto) ¹⁾	Ein- kommen- steuer	Umsatz- steuer
		Anzahl	1 000 EUR	EUR je Einw.		1 000 EUR					

noch: LK Alzey-Worms

Biebelnheim	331 010 01	659	478,0	725,33	21,5	49,5	139,0	111,8	286,6	5,7
Bornheim	331 012 01	921	883,2	958,99	12,5	83,9	568,8	455,0	310,8	17,9
Dintesheim	331 014 01	152	99,6	655,07	4,5	10,4	14,6	11,7	71,6	0,7
Eppelsheim	331 020 01	1 263	714,9	566,06	14,6	98,1	108,5	87,2	503,3	6,2
Erbes-Büdesheim	331 021 01	1 353	1 697,9	1 254,93	21,0	116,8	1 190,0	949,9	572,8	32,2
Esselborn	331 022 01	380	209,2	550,58	10,1	23,2	13,7	11,1	162,4	0,7
Flornborn	331 024 01	1 024	503,2	491,44	21,1	75,2	37,3	30,0	368,5	4,3
Flonheim	331 025 01	2 645	1 840,4	695,82	53,3	216,7	615,1	494,5	1 031,7	33,4
Framersheim	331 026 01	1 601	1 625,5	1 015,31	35,5	127,9	949,9	763,7	668,4	23,5
Freimersheim	331 027 01	697	384,0	550,89	12,9	55,4	55,6	44,7	261,7	6,0
Gau-Heppenheim	331 031 01	528	285,6	540,94	17,9	34,9	12,8	10,3	219,3	1,3
Gau-Odernheim	331 032 01	3 817	2 470,1	647,12	63,0	345,9	533,0	433,8	1 564,0	50,7
Kettenheim	331 042 01	300	182,2	607,23	11,4	22,4	17,7	14,2	131,9	1,0
Lonsheim	331 043 01	569	508,2	893,13	16,0	55,3	210,6	169,3	227,3	37,7
Mauchenheim	331 044 01	982	464,6	473,11	21,6	69,6	7,7	6,2	361,5	2,3
Nack	331 050 01	613	369,9	603,46	10,5	51,0	68,7	55,2	246,9	2,6
Nieder-Wiesen	331 051 01	595	331,2	556,57	4,6	45,2	67,4	54,2	221,3	2,8
Ober-Flörsheim	331 052 01	1 190	712,7	598,92	32,9	83,9	112,8	90,7	489,6	8,4
Offenheim	331 053 01	628	441,0	702,18	13,0	47,6	135,1	108,6	264,9	3,9
Wahlheim	331 067 01	614	302,3	492,39	9,3	45,3	14,2	11,5	231,2	2,4
VG Eich	331 000 02	12 643	7 895,2	624,47	211,4	1 349,0	1 527,8	1 230,6	4 880,4	168,1
Alsheim	331 002 02	2 628	1 609,2	612,31	79,6	257,1	235,3	191,4	1 044,7	26,6
Eich	331 018 02	3 390	2 445,0	721,23	42,6	366,3	769,8	618,9	1 349,2	53,1
Gimbsheim	331 034 02	2 983	1 788,5	599,55	37,4	375,5	265,9	213,8	1 082,3	64,1
Hamm am Rhein	331 038 02	2 113	1 219,9	577,31	15,4	208,5	153,2	123,2	846,7	16,5
Mettenheim	331 045 02	1 529	832,8	544,66	36,4	141,6	103,5	83,2	557,5	7,8
VG Monsheim	331 000 03	10 216	7 476,2	731,81	203,1	1 106,5	1 811,8	1 457,2	4 483,0	183,1
Flörsheim-Dalsheim	331 023 03	2 997	2 487,6	830,03	74,6	324,2	943,0	758,2	1 221,6	95,3
Hohen-Sülzen	331 041 03	642	397,5	619,20	17,1	62,6	71,3	57,4	250,0	6,7
Mölsheim	331 046 03	599	433,8	724,14	21,6	60,5	93,5	75,2	269,0	4,7
Monsheim	331 048 03	2 484	1 831,5	737,32	34,9	293,8	485,7	390,5	1 070,0	32,9
Mörstadt	331 047 03	953	688,6	722,51	19,5	109,3	113,2	91,0	455,1	9,6
Offstein	331 054 03	1 836	1 145,9	624,15	21,9	184,1	47,6	38,8	863,9	30,1
Wachenheim	331 066 03	705	491,3	696,89	13,5	72,0	57,3	46,1	353,3	3,7
VG Westhofen	331 000 04	11 628	7 805,4	671,26	353,9	1 122,6	1 477,6	1 188,1	4 932,6	149,7
Bechtheim	331 006 04	1 788	1 118,8	625,71	74,8	154,5	200,6	161,3	699,1	20,6
Bermersheim	331 009 04	322	235,8	732,14	16,0	26,5	48,0	38,6	151,4	1,1
Dittelsheim-Heßloch	331 015 04	2 070	1 262,2	609,78	59,6	175,2	184,5	148,3	852,6	16,0
Frettenheim	331 028 04	315	197,9	628,10	11,8	28,3	0,6	0,5	153,8	0,7
Gundersheim	331 036 04	1 610	1 100,7	683,68	35,5	175,9	228,1	183,4	658,9	40,7
Gundheim	331 037 04	900	648,4	720,41	30,0	97,2	88,7	71,5	432,3	13,5
Hangen-Weisheim	331 039 04	462	226,9	491,03	15,3	33,1	12,8	10,3	161,6	3,8
Hochborn	331 011 04	414	235,6	569,11	15,7	24,5	32,2	25,9	166,0	1,2
Monzernheim	331 049 04	597	335,4	561,74	22,7	45,9	31,9	25,7	234,5	2,1
Westhofen	331 071 04	3 150	2 443,9	775,84	72,4	361,4	650,2	522,7	1 422,5	49,7
VG Wöllstein	331 000 05	11 718	8 003,0	682,96	154,4	1 194,2	2 322,4	1 867,2	4 567,3	182,2
Eckelsheim	331 017 05	443	199,2	449,72	16,0	29,7	- 6,8	- 5,5	154,5	3,1
Gau-Bickelheim	331 030 05	1 966	1 086,4	552,61	34,7	216,7	- 26,7	- 21,4	819,9	32,0
Gumbshausen	331 035 05	603	318,1	527,52	10,7	40,7	34,9	28,0	234,5	2,5
Sieffersheim	331 060 05	1 251	704,7	563,30	19,3	87,5	97,2	78,1	512,9	2,8
Stein-Bockenheim	331 062 05	661	392,7	594,12	11,4	53,9	69,4	55,8	266,6	2,7
Wendelsheim	331 070 05	1 381	926,2	670,68	17,2	162,8	177,0	142,3	569,2	28,0
Wöllstein	331 072 05	4 538	3 793,9	836,02	28,9	522,8	1 869,0	1 502,7	1 626,6	99,1
Wonsheim	331 075 05	875	581,7	664,84	16,1	80,1	108,5	87,2	383,1	12,0
VG Wörrstadt	331 000 06	28 027	22 081,8	787,88	363,2	2 598,8	7 419,9	5 969,5	12 639,7	414,3
Armsheim	331 004 06	2 528	1 684,1	666,17	34,1	195,7	427,7	345,7	1 079,2	20,4
Ensheim	331 019 06	468	232,2	496,18	11,5	38,3	10,3	8,3	170,8	1,6
Gabsheim	331 029 06	733	424,7	579,38	26,6	50,6	23,6	19,0	321,4	3,3

30 Steuereinnahmen, Realsteuerhebesätze, Realsteueraufbringungskraft und Steuereinnahmekraft der Gemeinden 2013

Landkreis Verbandsgemeinde Gemeinde	Gem.- Schl.- Nr.	Realsteuer- hebesätze		Realsteueraufbringungskraft				Steuer- einnahmekraft der Gemeinden ²⁾		Steuer- einnahmekraft der Gemeinden ²⁾ zuzüglich Schlüssel- zuweisung ³⁾		
		Grund- steuer		Ge- wer- be- steuer	insgesamt		Grund- steuer	Ge- werbe- steuer				
		A	B									
		%			1 000 EUR	EUR je Einw.	EUR je Einw.	EUR je Einw.	1 000 EUR	EUR je Einw.	1 000 EUR	EUR je Einw.

noch: LK Alzey-Worms

Biebelnheim	331 010 01	285	342	352	225,9	342,78	116,84	225,94	490,9	744,96	490,9	744,96
Bornheim	331 012 01	285	338	345	727,5	789,93	115,09	674,84	942,5	1 023,31	942,5	1 023,31
Dintesheim	331 014 01	280	327	352	32,4	213,05	110,20	102,86	101,9	670,44	104,1	684,71
Eppelsheim	331 020 01	285	338	352	240,2	190,15	98,12	92,02	728,3	576,67	857,8	679,18
Erbes-Büdesheim	331 021 01	275	317	342	1 472,5	1 088,29	118,78	969,51	1 837,3	1 357,94	1 837,3	1 357,94
Esselborn	331 022 01	285	338	365	50,6	133,22	95,97	37,25	211,1	555,64	235,8	620,61
Flornborn	331 024 01	285	338	352	145,6	142,14	103,11	39,03	511,0	499,03	640,6	625,55
Flonheim	331 025 01	285	338	352	955,0	361,04	111,99	249,05	1 899,5	718,14	1 968,0	744,04
Framersheim	331 026 01	285	338	352	1 196,6	747,41	111,92	635,49	1 702,3	1 063,30	1 702,7	1 063,50
Freimersheim	331 027 01	285	348	352	132,7	190,41	104,96	85,45	389,5	558,88	474,7	681,12
Gau-Heppenheim	331 031 01	285	338	352	71,5	135,33	109,40	25,93	289,6	548,39	339,5	642,96
Gau-Odernheim	331 032 01	295	355	371	970,1	254,16	112,28	141,88	2 485,7	651,22	2 654,0	695,31
Kettenheim	331 042 01	285	338	352	55,8	186,13	122,87	63,26	185,3	617,51	188,9	629,66
Lonsheim	331 043 01	285	338	352	303,7	533,69	137,36	396,33	527,4	926,94	527,4	926,94
Mauchenheim	331 044 01	285	338	352	108,1	110,07	101,67	8,40	470,5	479,10	638,0	649,70
Nack	331 050 01	285	338	352	141,1	230,11	110,16	119,96	377,1	615,18	423,9	691,50
Nieder-Wiesen	331 051 01	300	338	352	126,7	212,92	91,63	121,29	337,6	567,38	373,8	628,22
Ober-Flörsheim	331 052 01	285	338	352	248,6	208,89	107,37	101,52	724,5	608,83	823,1	691,67
Offenheim	331 053 01	285	338	352	211,1	336,18	105,78	230,40	453,4	721,91	453,7	722,42
Wahlheim	331 067 01	285	338	352	75,2	122,44	97,59	24,86	306,0	498,38	356,0	579,78
VG Eich	331 000 02	291	339	355	3 329,5	263,35	134,89	128,46	8 080,8	639,15	8 909,6	704,71
Alsheim	331 002 02	298	338	370	604,9	230,17	138,95	91,22	1 632,3	621,10	1 860,0	707,75
Eich	331 018 02	285	338	352	1 274,2	375,88	132,67	243,21	2 525,7	745,04	2 707,5	798,69
Gimbsheim	331 034 02	285	338	352	739,2	247,82	152,34	95,48	1 833,5	614,66	1 983,3	664,85
Hamm am Rhein	331 038 02	285	338	352	410,7	194,35	116,67	77,68	1 243,8	588,65	1 318,3	623,89
Mettenheim	331 045 02	294	348	352	300,5	196,54	124,01	72,53	845,5	553,00	1 040,5	680,54
VG Monsheim	331 000 03	285	338	353	3 375,7	330,43	140,80	189,63	7 687,3	752,47	7 882,7	771,60
Flörsheim-Dalsheim	331 023 03	285	338	352	1 447,7	483,04	146,03	337,01	2 579,8	860,78	2 579,8	860,78
Hohen-Sülzen	331 041 03	285	338	352	163,8	255,10	136,09	119,01	406,6	633,29	455,2	709,10
Mölsheim	331 046 03	285	338	352	190,0	317,18	150,04	167,14	445,4	743,56	445,4	743,56
Monsheim	331 048 03	285	338	352	881,8	355,00	145,57	209,43	1 889,5	760,68	2 036,2	819,74
Mörstadt	331 047 03	285	338	352	262,7	275,71	148,45	127,25	705,2	740,00	705,2	740,00
Offstein	331 054 03	285	338	375	274,4	149,47	123,40	26,06	1 159,7	631,64	1 159,7	631,64
Wachenheim	331 066 03	285	338	352	155,3	220,31	133,20	87,11	501,1	710,79	501,1	710,79
VG Westhofen	331 000 04	285	338	352	3 198,0	275,02	138,99	136,03	7 990,8	687,20	8 449,6	726,66
Bechtheim	331 006 04	285	338	352	465,5	260,32	140,15	120,17	1 145,9	640,86	1 145,9	640,86
Bermersheim	331 009 04	285	338	352	97,8	303,81	144,24	159,57	240,9	748,01	243,2	755,37
Dittelsheim-Heßloch	331 015 04	285	338	352	454,7	219,68	124,22	95,46	1 287,2	621,83	1 411,8	682,02
Frettenham	331 028 04	285	338	352	44,5	141,21	139,18	2,03	198,9	631,39	198,9	631,39
Gundersheim	331 036 04	285	338	352	476,4	295,91	144,19	151,72	1 131,4	702,72	1 137,0	706,22
Gundheim	331 037 04	285	338	355	233,6	259,52	154,82	104,70	662,2	735,73	662,2	735,73
Hangen-Weisheim	331 039 04	285	338	352	66,7	144,32	114,55	29,78	229,5	496,85	284,9	616,67
Hochborn	331 011 04	285	338	352	78,4	189,29	105,91	83,38	239,3	578,08	282,8	683,08
Monzernheim	331 049 04	291	344	352	107,8	180,58	123,29	57,29	338,2	566,51	397,1	665,17
Westhofen	331 071 04	285	338	352	1 172,6	372,27	151,21	221,06	2 517,4	799,18	2 685,8	852,65
VG Wöllstein	331 000 05	287	338	352	3 969,3	338,73	126,47	212,27	8 263,6	705,21	8 601,6	734,05
Eckelsheim	331 017 05	285	338	352	42,6	96,21	112,71	- 16,50	201,5	454,93	201,9	455,65
Gau-Bickelheim	331 030 05	290	338	352	247,1	125,68	140,20	- 14,52	1 104,2	561,65	1 104,5	561,81
Gumbsheim	331 035 05	285	338	352	93,7	155,39	93,46	61,93	323,9	537,14	401,9	666,46
Siefersheim	331 060 05	285	338	352	221,4	176,97	93,77	83,20	718,1	574,00	807,8	645,72
Stein-Bockenheim	331 062 05	285	338	352	146,0	220,95	108,52	112,43	401,8	607,79	401,8	607,79
Wendelsheim	331 070 05	285	338	352	387,5	280,61	143,38	137,23	950,0	687,90	950,0	687,90
Wöllstein	331 072 05	290	338	352	2 609,1	574,95	133,84	441,11	3 968,5	874,50	4 138,1	911,88
Wonsheim	331 075 05	285	338	352	221,8	253,48	120,69	132,78	595,7	680,78	595,7	680,78
VG Wörrstadt	331 000 06	288	348	353	11 090,4	395,70	112,97	282,73	22 694,1	809,72	23 302,5	831,43
Armsheim	331 004 06	290	358	360	687,5	271,97	94,82	177,16	1 705,1	674,50	1 705,1	674,50
Ensheim	331 019 06	285	340	352	65,4	139,72	116,08	23,63	235,7	503,65	302,8	646,95
Gabsheim	331 029 06	285	340	352	109,3	149,13	114,61	34,52	429,4	585,77	494,6	674,74

30 Steuereinnahmen, Realsteuerhebesätze, Realsteueraufbringungskraft und Steuereinnahmekraft der Gemeinden 2013

Landkreis Verbandsgemeinde Gemeinde	Gem.- Schl.- Nr.	Be- völkerung am 30.06.2013	Steuereinnahmen insgesamt (netto)			Einnahmen aus der / dem					
						Grundsteuer		Gewerbsteuer		Gemeindeanteil an der	
						A	B	Auf- kommen (brutto)	Ein- nahmen (netto) ¹⁾	Ein- kommen- steuer	Umsatz- steuer
		Anzahl	1 000 EUR	EUR je Einw.		1 000 EUR					

noch: LK Alzey-Worms

Gau-Weinheim	331 033 06	602	404,8	672,50	16,5	46,4	94,5	76,0	260,7	2,1
Partenheim	331 056 06	1 543	962,8	624,01	22,4	131,0	37,6	30,2	767,1	6,7
Saulheim	331 058 06	7 218	4 935,9	683,83	66,1	718,2	837,6	673,4	3 385,9	67,0
Schornsheim	331 059 06	1 563	1 094,5	700,29	32,3	124,8	162,5	130,6	789,4	12,4
Spiesheim	331 061 06	940	672,0	714,88	25,5	64,2	144,9	117,2	454,8	7,3
Sulzheim	331 063 06	1 081	685,4	634,05	14,8	81,3	118,1	94,9	483,4	7,2
Udenheim	331 064 06	1 377	937,2	680,58	31,4	98,6	169,6	136,4	658,9	7,2
Vendersheim	331 065 06	570	395,5	693,85	18,0	44,2	44,3	35,6	292,2	3,5
Wallertheim	331 068 06	1 770	1 303,9	736,68	25,8	140,3	377,9	305,4	797,3	27,3
Wörstadt, St.	331 073 06	7 634	8 348,8	1 093,63	38,3	865,2	4 971,3	3 996,8	3 178,6	248,4
LK Bad Dürkheim	332 000 00	131 079	103 398,0	788,82	1 075,7	15 832,4	28 947,7	23 557,1	57 754,5	3 085,1
Bad Dürkheim, St.	332 002 00	18 337	17 360,5	946,75	109,1	2 911,7	6 518,2	5 286,0	7 918,8	762,8
Grünstadt, St.	332 024 00	12 887	12 315,4	955,65	40,0	1 931,1	4 589,2	3 755,9	5 568,3	593,6
Haßloch	332 025 00	19 882	15 139,7	761,48	32,5	2 103,3	4 858,6	3 976,4	7 783,2	397,1
VG Deidesheim	332 000 01	11 676	9 602,3	822,40	179,8	1 404,7	2 608,2	2 106,6	5 695,7	183,8
Deidesheim, St.	332 009 01	3 732	3 594,2	963,08	39,4	578,2	1 411,5	1 141,0	1 716,0	109,3
Forst an der Weinstraße	332 017 01	818	623,9	762,76	17,1	95,6	112,7	91,1	408,0	9,2
Meckenheim	332 035 01	3 332	2 288,2	686,74	51,6	308,7	306,2	245,8	1 648,5	24,4
Niederkirchen bei Deidesheim	332 039 01	2 328	2 039,0	875,88	37,4	271,7	594,0	480,2	1 217,2	27,1
Ruppertsberg	332 043 01	1 466	1 056,9	720,92	34,2	150,3	183,7	148,5	706,1	13,9
VG Freinsheim	332 000 02	15 420	11 406,8	739,74	223,7	1 916,3	1 460,0	1 179,0	7 823,6	184,5
Bobenheim am Berg	332 005 02	855	628,0	734,52	10,6	112,0	52,4	42,2	453,5	4,6
Dackenheim	332 008 02	448	406,9	908,19	14,9	51,7	79,8	64,1	271,8	2,7
Erpolzheim	332 015 02	1 339	907,9	678,06	15,4	140,5	27,1	21,8	710,9	12,1
Freinsheim, St.	332 019 02	4 976	3 888,8	781,51	53,9	646,6	652,7	529,3	2 558,2	78,8
Herxheim am Berg	332 026 02	733	579,6	790,76	23,7	82,7	103,1	83,1	378,5	7,5
Kallstadt	332 028 02	1 203	878,2	730,00	36,4	158,5	109,3	87,9	572,6	17,6
Weisenheim am Berg	332 049 02	1 663	1 302,8	783,41	22,5	229,6	177,9	143,4	878,5	19,5
Weisenheim am Sand	332 050 02	4 203	2 814,6	669,67	46,3	494,7	257,5	207,0	1 999,7	41,8
VG Grünstadt-Land	332 000 03	19 867	14 395,1	724,57	310,6	1 944,8	2 541,7	2 069,0	9 590,2	377,4
Battenberg (Pfalz)	332 003 03	421	372,5	884,68	3,7	56,6	38,8	32,0	274,4	3,1
Bissersheim	332 004 03	460	311,2	676,51	11,7	34,6	17,3	14,2	231,6	15,9
Bockenheim an der Weinstraße	332 006 03	2 101	1 398,9	665,84	42,8	180,2	234,3	192,3	940,6	31,1
Dirmstein	332 010 03	2 947	2 111,8	716,60	52,3	278,0	339,0	275,8	1 452,1	40,5
Ebertsheim	332 012 03	1 247	818,7	656,55	9,8	104,9	171,6	140,5	540,7	13,7
Gerolsheim	332 021 03	1 708	1 203,4	704,58	16,1	175,4	131,4	106,9	871,9	23,0
Großkarlbach	332 023 03	1 123	1 009,1	898,58	23,7	111,3	284,3	229,8	625,8	14,1
Kindenheim	332 029 03	1 019	658,4	646,12	34,1	79,2	49,7	40,4	490,0	9,3
Kirchheim an der Weinstraße	332 030 03	1 831	1 700,4	928,69	20,3	237,6	637,0	518,2	879,1	38,3
Kleinkarlbach	332 031 03	876	864,3	986,62	12,0	81,5	365,4	296,7	431,9	38,7
Laumersheim	332 033 03	899	574,2	638,66	19,0	72,5	67,6	54,8	415,6	8,0
Mertesheim	332 036 03	381	224,5	589,17	2,6	31,7	20,1	16,5	168,5	2,6
Neuleiningen	332 038 03	811	621,3	766,14	7,8	88,4	75,1	61,1	447,2	11,6
Obersülzen	332 040 03	623	487,2	782,07	17,3	54,7	82,3	67,4	337,2	6,6
Obrigheim (Pfalz)	332 041 03	2 657	1 607,3	604,93	27,8	302,1	- 50,9	- 41,9	1 196,1	110,3
Quirnheim	332 042 03	763	431,8	565,98	9,7	56,2	78,5	64,3	287,5	10,6
VG Hettenleidelheim	332 000 04	10 583	6 728,1	635,74	24,5	1 043,5	1 317,4	1 070,9	4 333,0	151,5
Altleiningen	332 001 04	1 769	1 639,5	926,79	3,8	205,6	702,9	571,8	765,7	72,8
Carlsberg	332 007 04	3 385	2 090,6	617,59	1,3	360,9	226,6	184,4	1 473,0	22,3
Hettenleidelheim	332 027 04	3 033	1 667,8	549,89	5,6	262,8	338,8	275,1	1 070,4	36,5
Tiefenthal	332 044 04	814	454,3	558,16	6,5	63,4	23,8	19,2	350,5	9,6
Wattenheim	332 047 04	1 582	875,9	553,64	7,3	150,7	25,3	20,4	673,5	10,3
VG Lambrecht (Pfalz)	332 000 05	12 358	8 091,3	654,74	18,9	1 370,8	2 948,2	2 411,4	3 914,9	283,5
Elmstein	332 014 05	2 430	1 147,1	472,07	12,4	268,3	202,3	166,5	650,7	23,6
Esthal	332 016 05	1 369	838,5	612,52	2,0	154,4	169,7	137,1	525,9	9,9

30 Steuereinnahmen, Realsteuerhebesätze, Realsteueraufbringungskraft und Steuereinnahmekraft der Gemeinden 2013

Landkreis Verbandsgemeinde Gemeinde	Gem.- Schl.- Nr.	Realsteuer- hebesätze		Realsteueraufbringungskraft				Steuer- einnahmekraft der Gemeinden ²⁾		Steuer- einnahmekraft der Gemeinden ²⁾ zuzüglich Schlüssel- zuweisung ³⁾		
		Grund- steuer		Ge- wer- be- steuer	insgesamt		Grund- steuer	Ge- werbe- steuer				
		A	B									
		%			1 000 EUR	EUR je Einw.	EUR je Einw.	EUR je Einw.	1 000 EUR	EUR je Einw.	1 000 EUR	EUR je Einw.

noch: LK Alzey-Worms

Gau-Weinheim	331 033 06	290	350	352	168,0	279,10	110,94	168,16	412,3	684,89	412,3	684,89
Partenheim	331 056 06	285	338	352	208,8	135,32	109,24	26,07	975,3	632,08	998,1	646,85
Saulheim	331 058 06	300	368	352	1 692,3	234,45	110,17	124,28	4 980,9	690,07	4 982,2	690,25
Schornsheim	331 059 06	285	338	352	346,3	221,58	110,26	111,33	1 116,3	714,19	1 116,6	714,39
Spiesheim	331 061 06	285	340	360	249,4	265,34	103,86	161,48	683,7	727,37	683,7	727,37
Sulzheim	331 063 06	285	338	352	232,0	214,63	97,67	116,96	699,5	647,11	747,6	691,56
Udenheim	331 064 06	285	338	352	324,1	235,37	103,42	131,94	956,9	694,94	956,9	694,94
Vendersheim	331 065 06	285	338	352	115,5	202,66	119,36	83,29	402,5	706,22	402,5	706,22
Wallertheim	331 068 06	285	340	360	577,2	326,10	102,53	223,57	1 329,4	751,05	1 329,4	751,05
Wörstadt, St.	331 073 06	285	340	352	6 314,5	827,16	129,70	697,45	8 767,0	1 148,41	9 170,6	1 201,29
LK Bad Dürkheim	332 000 00	296	357	371	47 119,1	359,47	134,77	224,70	102 568,1	782,49	110 964,8	846,55
Bad Dürkheim, St.	332 002 00	300	365	365	9 819,0	535,47	168,32	367,15	17 268,4	941,73	18 844,6	1 027,68
Grünstadt, St.	332 024 00	300	360	380	6 594,4	511,71	158,41	353,30	11 922,9	925,19	13 382,5	1 038,45
Haßloch	332 025 00	286	344	380	7 135,6	358,90	116,45	242,44	14 433,6	725,96	16 727,6	841,34
VG Deidesheim	332 000 01	285	357	359	4 402,0	377,02	142,31	234,71	9 780,0	837,61	9 952,0	852,34
Deidesheim, St.	332 009 01	285	370	360	2 103,3	563,57	167,49	396,08	3 657,9	980,15	3 827,7	1 025,64
Forst an der Weinstraße	332 017 01	285	360	360	235,5	287,86	143,55	144,31	631,1	771,47	631,1	771,47
Meckenheim	332 035 01	285	338	350	725,7	217,81	118,84	98,97	2 338,2	701,75	2 338,2	701,75
Niederkirchen bei Deidesheim	332 039 01	285	360	360	943,6	405,34	138,13	267,21	2 074,0	890,89	2 076,2	891,85
Ruppertsberg	332 043 01	285	340	360	394,0	268,73	137,47	131,26	1 078,8	735,86	1 078,8	735,86
VG Freinsheim	332 000 02	302	361	358	3 739,6	242,52	142,94	99,57	11 466,7	743,63	11 689,7	758,08
Bobenheim am Berg	332 005 02	315	378	352	177,0	206,99	141,32	65,68	624,8	730,70	624,8	730,70
Dackenheim	332 008 02	285	338	352	158,5	353,68	162,94	190,75	417,3	931,39	417,3	931,39
Erpolzheim	332 015 02	285	338	352	200,6	149,84	128,13	21,71	918,3	685,80	918,3	685,80
Freinsheim, St.	332 019 02	312	379	365	1 363,2	273,96	138,47	135,49	3 876,8	779,10	4 099,7	823,90
Herxheim am Berg	332 026 02	305	350	356	221,0	301,56	152,55	149,01	587,1	800,95	587,1	800,95
Kallstadt	332 028 02	300	355	352	320,7	266,55	169,21	97,34	889,4	739,33	889,4	739,33
Weisenheim am Berg	332 049 02	300	350	356	455,9	274,15	160,84	113,30	1 319,4	793,36	1 319,4	793,36
Weisenheim am Sand	332 050 02	300	355	352	842,7	200,51	134,88	65,62	2 833,8	674,22	2 833,8	674,22
VG Grünstadt-Land	332 000 03	297	345	371	5 004,4	251,90	121,88	130,02	14 499,3	729,82	14 688,2	739,33
Battenberg (Pfalz)	332 003 03	285	338	390	103,9	246,78	157,60	89,18	374,5	889,51	374,5	889,51
Bissersheim	332 004 03	385	340	385	64,3	139,70	102,82	36,88	308,7	671,16	308,7	671,16
Bockenheim an der Weinstraße	332 006 03	290	350	385	466,4	221,99	112,81	109,18	1 396,1	664,51	1 396,1	664,51
Dirmstein	332 010 03	300	360	370	686,6	232,99	115,78	117,21	2 116,0	718,02	2 116,0	718,02
Ebertsheim	332 012 03	315	360	380	288,5	231,38	94,82	136,56	811,7	650,96	863,9	692,80
Gerolsheim	332 021 03	385	340	370	339,1	198,52	120,12	78,40	1 209,4	708,08	1 209,4	708,08
Großkarlbach	332 023 03	285	338	360	445,9	397,02	131,93	265,09	1 031,3	918,32	1 031,3	918,32
Kindenheim	332 029 03	285	340	370	174,0	170,74	121,05	49,69	664,1	651,69	667,6	655,15
Kirchheim an der Weinstraße	332 030 03	285	340	370	931,4	508,71	154,22	354,49	1 730,0	944,84	1 730,0	944,84
Kleinkarlbach	332 031 03	285	340	367	477,7	545,27	116,76	428,51	879,6	1 004,06	879,6	1 004,06
Laumersheim	332 033 03	285	338	365	170,1	189,18	111,55	77,63	580,9	646,16	580,9	646,16
Mertesheim	332 036 03	350	370	380	54,2	142,30	89,83	52,46	221,6	581,69	251,9	661,15
Neuleiningen	332 038 03	290	345	370	180,3	222,33	127,99	94,34	625,1	770,73	625,1	770,73
Obersülzen	332 040 03	285	340	380	160,1	257,03	125,91	131,12	489,0	784,99	489,0	784,99
Obrigheim (Pfalz)	332 041 03	285	340	390	311,9	117,40	135,91	- 18,51	1 627,4	612,51	1 627,4	612,51
Quirnheim	332 042 03	285	340	380	150,0	196,61	94,48	102,13	433,8	568,55	536,7	703,44
VG Hettenleidelheim	332 000 04	293	370	369	2 424,5	229,10	101,80	127,29	6 662,5	629,55	7 509,4	709,57
Altleiningen	332 001 04	290	370	370	927,4	524,27	119,40	404,87	1 634,9	924,17	1 634,9	924,17
Carlsberg	332 007 04	285	370	370	596,2	176,12	107,90	68,22	2 049,1	605,36	2 282,0	674,15
Hettenleidelheim	332 027 04	305	370	367	618,5	203,94	89,17	114,76	1 661,8	547,90	2 088,0	688,44
Tiefenthal	332 044 04	290	370	356	95,9	117,87	86,94	30,93	451,4	554,51	516,1	634,01
Wattenheim	332 047 04	290	370	356	186,4	117,85	100,93	16,92	865,3	546,99	988,4	624,81
VG Lambrecht (Pfalz)	332 000 05	330	360	379	4 369,0	353,54	116,20	237,33	8 030,6	649,83	9 522,6	770,56
Elmstein	332 014 05	340	365	390	480,8	197,88	117,39	80,49	1 119,4	460,66	1 614,1	664,24
Esthal	332 016 05	300	355	360	342,0	249,79	120,00	129,79	845,2	617,35	929,8	679,20

30 Steuereinnahmen, Realsteuerhebesätze, Realsteueraufbringungskraft und Steuereinnahmekraft der Gemeinden 2013

Landkreis Verbandsgemeinde Gemeinde	Gem.- Schl.- Nr.	Be- völkerung am 30.06.2013	Steuereinnahmen insgesamt (netto)		Einnahmen aus der / dem					
					Grundsteuer		Gewerbsteuer		Gemeindeanteil an der	
					A	B	Auf- kommen (brutto)	Ein- nahmen (netto) ¹⁾	Ein- kommen- steuer	Umsatz- steuer
		Anzahl	1 000 EUR	EUR je Einw.	1 000 EUR					

noch: LK Bad Dürkheim

Frankeneck	332 018 05	820	630,4	768,84	0,7	90,8	291,7	240,1	277,7	14,6
Lambrecht (Pfalz), St.	332 032 05	4 002	2 518,0	629,19	1,3	439,6	880,2	724,5	1 196,9	135,0
Lindenberg	332 034 05	1 064	593,1	557,44	0,4	133,7	64,6	52,6	377,4	19,6
Neidenfels	332 037 05	863	1 535,7	1 779,47	0,9	116,2	1 262,7	1 027,2	322,4	64,2
Weidenthal	332 048 05	1 810	828,4	457,67	1,3	167,9	77,0	63,3	564,0	16,6
VG Wachenheim an der Weinstraß	332 000 06	10 069	8 358,7	830,15	136,7	1 206,3	2 106,2	1 702,0	5 126,9	150,8
Ellerstadt	332 013 06	2 392	2 205,8	922,17	25,1	253,8	874,5	703,1	1 170,8	45,5
Friedelsheim	332 020 06	1 493	1 164,2	779,76	26,9	163,8	224,5	180,5	772,9	15,5
Gönnheim	332 022 06	1 501	1 086,9	724,14	32,4	165,7	125,7	101,3	772,6	9,4
Wachenheim a. d. W., St.	332 046 06	4 683	3 901,8	833,19	52,2	623,0	881,4	717,1	2 410,6	80,4
LK Bad Kreuznach	133 000 00	155 181	112 487,5	724,88	901,8	17 629,6	41 384,9	33 874,1	52 935,1	5 274,0
Bad Kreuznach, gr. kr. St.	133 006 00	43 769	40 862,2	933,59	100,2	6 961,3	19 362,3	16 063,5	13 754,4	2 677,7
Kirm, St.	133 052 00	8 197	6 193,9	755,63	3,0	1 017,1	2 992,7	2 463,2	1 985,0	568,7
VG Bad Kreuznach	133 000 01	9 042	5 267,9	582,60	112,3	724,0	776,1	623,6	3 674,5	104,6
Biebelshausen	133 012 01	661	374,0	565,78	13,8	45,5	67,0	53,9	252,2	6,0
Frei-Laubersheim	133 031 01	1 022	524,8	513,51	16,8	74,1	51,1	41,0	383,6	6,5
Fürfeld	133 032 01	1 553	725,1	466,88	16,8	104,6	78,8	63,3	525,4	9,9
Hackenheim	133 037 01	2 070	1 291,2	623,75	14,4	170,6	193,2	155,3	933,7	12,5
Neu-Bamberg	133 069 01	906	716,8	791,20	7,8	85,8	182,6	146,6	439,2	33,3
Pfaffen-Schwabenheim	133 078 01	1 296	655,7	505,96	19,8	122,1	48,9	39,3	445,0	25,6
Pleisersheim	133 080 01	332	232,7	700,82	5,5	24,6	49,8	40,0	158,5	2,4
Tiefenthal	133 104 01	118	68,7	582,25	0,8	7,4	17,4	13,9	44,3	0,7
Volxheim	133 106 01	1 084	678,9	626,33	16,6	89,4	87,3	70,2	492,5	7,7
VG Bad Münster am Stein-Ebg.	133 000 02	11 443	6 210,7	542,75	67,3	1 263,4	1 151,6	946,9	3 666,0	156,5
Altenbamberg	133 003 02	734	424,7	578,62	3,8	73,3	7,1	5,8	328,3	9,9
Bad Münster am Stein-Ebg., St	133 007 02	4 186	2 177,8	520,26	8,2	658,2	451,2	374,3	955,6	102,2
Duchroth	133 027 02	562	317,5	564,95	7,6	41,6	87,8	71,2	189,8	4,1
Feilbingert	133 030 02	1 635	889,1	543,82	10,8	129,2	188,4	154,6	578,4	11,3
Hallgarten	133 039 02	766	341,5	445,78	3,3	54,7	39,2	31,9	245,3	3,1
Hochstätten	133 045 02	634	263,7	415,89	4,9	42,8	22,0	18,0	194,4	1,8
Niederhausen	133 070 02	542	322,6	595,13	10,4	48,1	30,9	25,3	229,8	6,1
Norheim	133 071 02	1 483	933,4	629,42	6,3	144,8	222,1	181,8	587,3	7,6
Oberhausen an der Nahe	133 074 02	364	224,1	615,66	5,9	30,9	52,3	42,8	134,5	6,7
Traisen	133 105 02	537	316,2	588,92	6,1	39,8	50,7	41,2	222,7	3,7
VG Bad Sobernheim	133 000 07	17 596	12 202,1	693,46	130,3	1 801,1	4 780,0	3 863,8	5 770,4	583,9
Auen	133 005 07	182	90,2	495,66	2,4	14,6	17,6	14,2	57,7	0,5
Bad Sobernheim, St.	133 501 07	6 407	5 936,4	926,54	21,5	881,0	3 156,8	2 551,7	2 033,6	432,7
Bärweiler	133 009 07	245	80,8	329,60	5,6	11,6	2,4	2,0	59,1	1,6
Daubach	133 022 07	225	80,1	355,81	2,5	12,3	4,3	3,5	60,9	0,1
Ippenschied	133 050 07	150	60,2	401,27	2,3	10,8	8,9	7,2	38,8	0,7
Kirschroth	133 053 07	260	162,4	624,50	8,8	14,9	14,5	11,7	126,3	0,1
Langenthal	133 055 07	97	40,4	416,25	1,0	10,4	- 15,7	- 12,7	37,0	4,6
Lauschied	133 057 07	561	329,0	586,50	4,3	41,5	90,8	73,4	205,0	3,0
Martinstein	133 062 07	281	117,0	416,26	0,4	18,4	12,0	9,7	85,9	1,9
Meddersheim	133 064 07	1 336	761,1	569,70	18,6	127,9	100,6	81,1	522,7	7,3
Merxheim	133 066 07	1 459	989,4	678,13	8,7	135,6	432,3	349,4	449,5	43,1
Monzingen	133 067 07	1 612	1 018,4	631,78	13,3	142,8	331,7	268,1	538,7	48,3
Nußbaum	133 072 07	455	432,8	951,13	6,4	43,1	238,1	192,4	175,8	12,9
Odernheim am Glan	133 076 07	1 703	863,7	507,19	9,3	139,0	193,4	156,3	538,9	13,8
Rehbach	133 082 07	47	19,6	417,23	2,6	1,9	-	-	14,8	0,1
Seesbach	133 094 07	523	223,0	426,35	7,1	35,6	10,9	8,8	168,9	0,9
Staudernheim	133 102 07	1 378	628,9	456,38	8,4	112,0	57,9	46,8	449,5	7,6
Weiler bei Monzingen	133 111 07	472	209,2	443,30	6,9	28,9	21,1	17,1	151,9	3,0
Winterburg	133 116 07	203	159,6	786,41	0,5	18,6	102,5	83,0	55,4	1,6

30 Steuereinnahmen, Realsteuerhebesätze, Realsteueraufbringungskraft und Steuereinnahmekraft der Gemeinden 2013

Landkreis Verbandsgemeinde Gemeinde	Gem.- Schl.- Nr.	Realsteuer- hebesätze		Realsteueraufbringungskraft				Steuer- einnahmekraft der Gemeinden ²⁾		Steuer- einnahmekraft der Gemeinden ²⁾ zuzüglich Schlüssel- zuweisung ³⁾		
		Grund- steuer		Ge- wer- be- steuer	insgesamt		Grund- steuer	Ge- werbe- steuer				
		A	B									
		%			1 000 EUR	EUR je Einw.	EUR je Einw.	EUR je Einw.	1 000 EUR	EUR je Einw.	1 000 EUR	EUR je Einw.

noch: LK Bad Dürkheim

Frankeneck	332 018 05	330	370	390	374,1	456,25	112,40	343,86	614,8	749,74	631,5	770,18
Lambrecht (Pfalz), St.	332 032 05	320	360	390	1 307,6	326,73	114,12	212,61	2 483,7	620,61	2 886,4	721,25
Lindenberg	332 034 05	300	360	370	204,7	192,41	130,55	61,86	589,7	554,21	701,7	659,47
Neidenfels	332 037 05	300	340	370	1 414,9	1 639,57	148,70	1 490,87	1 566,1	1 814,69	1 566,1	1 814,69
Weidenthal	332 048 05	330	370	390	244,8	135,25	94,15	41,11	811,8	448,50	1 193,0	659,09
VG Wachenheim an der Weinstraß	332 000 06	297	351	360	3 630,6	360,57	141,26	219,32	8 504,1	844,58	8 648,3	858,90
Ellerstadt	332 013 06	285	338	352	1 243,6	519,91	128,33	391,58	2 288,5	956,71	2 288,5	956,71
Friedelsheim	332 020 06	295	345	352	445,3	298,29	137,22	161,06	1 189,7	796,88	1 189,7	796,88
Gönnheim	332 022 06	320	345	356	343,1	228,58	139,92	88,65	1 100,8	733,36	1 100,8	733,36
Wachenheim a. d. W., St.	332 046 06	290	360	370	1 598,6	341,35	149,57	191,78	3 925,1	838,17	4 069,3	868,95
LK Bad Kreuznach	133 000 00	299	372	380	59 619,4	384,19	119,74	264,45	110 317,7	710,90	125 374,3	807,92
Bad Kreuznach, gr. kr. St.	133 006 00	335	400	405	24 606,3	562,19	150,40	411,79	37 739,7	862,25	40 743,7	930,88
Kirm, St.	133 052 00	345	365	390	3 935,1	480,06	127,13	352,93	5 959,2	727,00	7 000,4	854,02
VG Bad Kreuznach	133 000 01	287	341	351	1 745,1	193,00	100,83	92,18	5 371,6	594,08	5 953,9	658,47
Biebelsheim	133 012 01	285	338	352	136,8	206,96	98,32	108,64	381,9	577,72	435,2	658,45
Frei-Laubersheim	133 031 01	285	338	350	154,9	151,52	97,67	53,85	534,9	523,34	682,0	667,31
Fürfeld	133 032 01	285	338	350	218,3	140,58	85,93	54,65	738,2	475,31	1 009,3	649,89
Hackenheim	133 037 01	285	338	352	410,5	198,29	98,35	99,94	1 318,8	637,09	1 334,7	644,77
Neu-Bamberg	133 069 01	310	364	350	292,3	322,67	105,53	217,14	728,9	804,49	728,9	804,49
Pfaffen-Schwabenheim	133 078 01	285	338	352	208,2	160,64	120,23	40,41	669,2	516,37	720,6	556,03
Pleitersheim	133 080 01	285	338	350	86,7	261,14	99,53	161,61	237,8	716,25	237,8	716,25
Tiefenthal	133 104 01	285	338	352	27,5	233,47	75,99	157,47	69,1	585,79	91,1	771,84
Volxheim	133 106 01	285	338	352	209,9	193,66	107,38	86,28	693,0	639,27	714,3	658,98
VG Bad Münster am Stein-Ebg.	133 000 02	320	445	388	2 242,2	195,95	98,21	97,74	5 860,1	512,11	7 736,8	676,11
Altenbamberg	133 003 02	330	400	380	78,9	107,48	97,82	9,66	415,8	566,48	426,0	580,43
Bad Münster am Stein-Ebg., St.	133 007 02	330	495	405	923,6	220,63	120,30	100,33	1 904,5	454,97	2 926,2	699,04
Duchroth	133 027 02	295	400	365	137,3	244,35	83,03	161,31	314,6	559,79	414,5	737,53
Feilbingert	133 030 02	325	395	385	316,6	193,66	80,85	112,81	872,5	533,64	1 062,0	649,52
Hallgarten	133 039 02	330	400	370	94,0	122,70	70,57	52,13	335,1	437,41	489,2	638,67
Hochstätten	133 045 02	330	420	380	64,3	101,40	67,02	34,38	256,5	404,58	422,6	666,62
Niederhausen	133 070 02	305	380	380	88,3	162,85	106,33	56,52	318,5	587,70	338,1	623,72
Norheim	133 071 02	345	425	380	353,1	238,10	89,49	148,61	907,7	612,06	1 068,9	720,80
Oberhausen an der Nahe	133 074 02	330	400	380	86,2	236,73	94,17	142,55	217,9	598,67	217,9	598,67
Traisen	133 105 02	310	350	370	100,0	186,26	90,15	96,11	317,0	590,24	371,3	691,42
VG Bad Sobernheim	133 000 07	299	355	360	7 032,3	399,65	115,12	284,53	12 470,3	708,70	14 409,7	818,92
Auen	133 005 07	290	340	360	36,9	202,92	101,69	101,23	91,8	504,19	120,8	663,53
Bad Sobernheim, St.	133 501 07	295	348	360	4 272,4	666,83	150,86	515,97	6 133,7	957,34	6 456,7	1 007,76
Bärweiler	133 009 07	290	340	360	21,1	86,26	75,93	10,33	81,4	332,22	176,5	720,51
Daubach	133 022 07	290	340	360	20,7	91,85	71,74	20,11	80,8	359,30	151,0	670,91
Ippenschied	133 050 07	300	340	360	23,5	156,85	94,51	62,33	61,3	408,95	99,1	660,65
Kirschroth	133 053 07	290	340	360	40,7	156,70	98,50	58,20	164,4	632,40	166,3	639,79
Langenthal	133 055 07	330	430	360	- 6,5	- 67,34	102,46	- 169,80	38,0	392,11	38,0	392,11
Lauschied	133 057 07	340	400	360	137,6	245,30	75,84	169,46	328,2	585,06	437,5	779,87
Martinstein	133 062 07	290	340	360	33,2	118,06	73,30	44,76	118,7	422,36	202,7	721,20
Meddersheim	133 064 07	330	400	357	242,7	181,66	102,17	79,49	753,3	563,83	873,1	653,48
Merxheim	133 066 07	290	340	360	610,6	418,51	108,23	310,28	1 020,3	699,32	1 121,7	768,82
Monzingen	133 067 07	290	340	360	518,0	321,33	105,85	215,49	1 041,4	646,03	1 041,4	646,03
Nußbaum	133 072 07	315	355	360	300,8	661,01	113,08	547,93	443,8	975,38	482,4	1 060,16
Odernheim am Glan	133 076 07	290	390	360	345,3	202,77	83,83	118,94	861,0	505,60	1 227,7	720,89
Rehbach	133 082 07	300	350	360	4,6	97,96	97,96	-	19,6	416,43	29,8	634,72
Seesbach	133 094 07	290	380	360	53,8	102,95	81,17	21,78	221,5	423,61	357,5	683,57
Staudernheim	133 102 07	290	350	360	188,9	137,09	93,06	44,03	634,8	460,68	911,5	661,50
Weiler bei Monzingen	133 111 07	290	340	360	61,1	129,51	82,63	46,89	212,0	449,14	319,9	677,81
Winterburg	133 116 07	300	365	360	126,8	624,70	95,94	528,76	164,3	809,13	196,1	965,79

30 Steuereinnahmen, Realsteuerhebesätze, Realsteueraufbringungskraft und Steuereinnahmekraft der Gemeinden 2013

Landkreis Verbandsgemeinde Gemeinde	Gem.- Schl.- Nr.	Be- völkerung am 30.06.2013	Steuereinnahmen insgesamt (netto)			Einnahmen aus der / dem					
						Grundsteuer		Gewerbsteuer		Gemeindeanteil an der	
						A	B	Auf- kommen (brutto)	Ein- nahmen (netto) ¹⁾	Ein- kommen- steuer	Umsatz- steuer
		Anzahl	1 000 EUR	EUR je Einw.		1 000 EUR					

noch: LK Bad Kreuznach

VG Kirn-Land	133 000 03	9 817	4 566,5	465,16	57,6	782,8	837,9	680,8	2 928,6	87,8
Bärenbach	133 008 03	514	211,4	411,21	2,0	35,2	18,4	15,0	155,8	1,5
Becherbach bei Kirn	133 010 03	390	180,1	461,82	6,5	23,8	37,9	30,7	114,7	4,0
Brauweiler	133 016 03	69	32,4	470,00	1,8	5,4	-	-	24,9	0,1
Bruschied	133 201 03	270	101,4	375,43	1,0	20,4	18,6	15,2	61,6	1,6
Hahnenbach	133 038 03	526	180,5	343,13	0,5	45,2	1,3	1,0	129,6	2,8
Heimweiler	133 041 03	406	197,3	485,96	4,3	29,4	29,6	24,3	136,1	2,2
Heinzenberg	133 042 03	28	13,1	468,18	0,9	1,9	3,6	2,9	7,0	0,2
Hennweiler	133 043 03	1 220	526,0	431,16	5,7	104,9	63,8	52,1	352,6	7,7
Hochstetten-Dhaun	133 046 03	1 618	769,6	475,67	3,7	151,3	110,7	89,8	503,8	17,6
Horbach	133 047 03	44	18,0	409,25	1,9	2,1	-	-	13,7	-
Kellenbach	133 202 03	247	119,7	484,79	2,8	16,3	27,2	22,3	75,7	1,5
Königsau	133 203 03	71	19,3	272,41	0,9	4,9	-	-	12,4	0,8
Limbach	133 059 03	309	117,3	379,47	8,0	13,6	2,3	1,9	92,7	0,1
Meckenbach	133 063 03	386	188,6	488,51	4,9	27,6	29,9	24,3	127,9	3,2
Oberhausen bei Kirn	133 073 03	909	468,3	515,18	3,2	67,3	136,8	111,7	278,1	5,5
Otzweiler	133 077 03	215	79,9	371,54	3,3	11,9	2,5	2,1	58,8	3,0
Schneppenbach	133 204 03	252	243,9	967,75	1,4	14,6	194,4	156,7	65,0	5,4
Schwarzerden	133 205 03	248	130,4	525,79	1,7	16,6	43,4	35,2	74,0	2,4
Simmertal	133 096 03	1 864	896,4	480,92	2,4	178,9	113,4	92,5	587,7	28,1
Weitersborn	133 113 03	231	72,9	315,58	0,8	11,6	4,1	3,3	56,5	0,1
VG Langenlonsheim	133 000 04	13 399	10 647,7	794,66	131,3	1 395,1	3 973,0	3 193,0	5 464,0	424,8
Bretzenheim	133 018 04	2 529	1 748,1	691,22	17,5	269,2	551,5	442,8	966,1	46,3
Dorsheim	133 026 04	715	396,2	554,10	6,7	43,0	16,0	12,8	332,2	0,6
Guldental	133 035 04	2 457	1 512,8	615,71	42,4	186,0	313,6	253,5	1 005,4	17,7
Langenlonsheim	133 054 04	3 788	4 376,7	1 155,42	24,4	545,8	2 564,8	2 059,1	1 447,2	290,5
Laubenheim	133 056 04	777	476,0	612,67	9,9	68,4	16,9	13,6	377,7	1,9
Rümmelsheim	133 087 04	1 350	918,5	680,39	9,6	127,9	145,9	118,7	612,5	45,2
Windesheim	133 114 04	1 783	1 219,3	683,85	20,8	154,8	364,4	292,6	723,0	22,7
VG Meisenheim	133 000 05	7 827	4 630,8	591,65	82,9	658,6	1 537,5	1 238,8	2 400,1	222,9
Abtweiler	133 001 05	205	104,9	511,53	6,9	10,9	25,7	20,7	64,6	1,0
Becherbach	133 011 05	872	370,0	424,29	13,8	45,5	22,7	18,3	285,0	4,0
Breitenheim	133 017 05	405	179,4	442,84	3,8	21,9	3,7	3,0	149,2	0,8
Callbach	133 020 05	387	216,2	558,78	5,1	24,5	88,5	71,3	108,9	4,7
Desloch	133 024 05	360	137,2	381,11	7,0	19,3	0,3	0,3	109,5	0,2
Hundsbach	133 049 05	388	135,6	349,42	3,2	20,1	- 0,4	- 0,3	109,5	0,8
Jeckenbach	133 051 05	246	87,7	356,36	2,4	11,0	6,1	4,9	68,1	0,7
Lettweiler	133 058 05	216	117,4	543,36	6,4	8,8	15,7	12,8	86,8	0,6
Löllbach	133 060 05	211	73,0	345,78	2,9	10,0	1,0	0,8	57,1	1,4
Meisenheim, St.	133 065 05	2 804	2 445,6	872,19	5,3	391,3	1 225,4	987,3	849,0	202,8
Raumbach	133 081 05	408	171,7	420,77	3,8	24,8	31,9	25,6	116,0	0,9
Rehborn	133 083 05	721	303,0	420,26	9,9	39,7	22,6	18,2	229,8	3,3
Reiffelbach	133 084 05	239	83,7	350,02	3,2	13,3	4,5	3,6	62,4	0,3
Schmittweiler	133 090 05	196	67,7	345,19	4,8	10,1	- 0,2	- 0,2	52,2	0,2
Schweinschied	133 092 05	169	138,0	816,56	4,4	7,7	89,8	72,4	52,1	1,1
VG Rüdesheim	133 000 06	24 872	15 040,1	604,70	179,5	1 971,3	3 813,3	3 061,3	9 511,6	252,4
Allenfeld	133 002 06	197	97,7	495,88	2,5	10,4	32,8	26,3	55,7	2,0
Argenschwang	133 004 06	353	178,0	504,11	0,7	21,6	23,9	19,2	129,5	6,0
Bockenu	133 013 06	1 257	1 045,0	831,38	4,1	119,6	524,9	421,4	456,5	40,9
Boos	133 014 06	370	189,1	511,18	1,3	24,6	8,3	6,7	154,8	0,9
Braunweiler	133 015 06	628	350,3	557,74	4,0	37,7	96,5	77,4	227,3	2,2
Burgsponheim	133 019 06	244	126,5	518,27	1,8	15,0	17,9	14,4	92,9	0,6
Dalberg	133 021 06	255	113,8	446,16	1,3	13,9	18,1	14,5	82,0	1,3
Gebroth	133 033 06	163	94,4	578,94	2,1	10,4	23,2	18,6	61,9	0,5
Gutenberg	133 036 06	985	607,0	616,27	9,0	70,3	86,9	69,8	450,6	4,7
Hargesheim	133 040 06	2 781	1 758,2	632,23	2,9	234,3	388,6	312,0	1 176,7	25,0
Hergenfeld	133 044 06	502	231,3	460,83	3,1	30,2	23,4	18,8	177,1	1,3
Hüffelsheim	133 048 06	1 315	666,2	506,60	8,2	89,7	113,2	90,9	468,6	6,4
Mandel	133 061 06	893	567,5	635,49	20,8	56,0	142,2	114,2	370,9	3,0
Münchwald	133 068 06	296	165,4	558,76	0,4	25,0	25,0	20,1	116,8	1,3

30 Steuereinnahmen, Realsteuerhebesätze, Realsteueraufbringungskraft und Steuereinnahmekraft der Gemeinden 2013

Landkreis Verbandsgemeinde Gemeinde	Gem.- Schl.- Nr.	Realsteuer- hebesätze		Realsteueraufbringungskraft				Steuer- einnahmekraft der Gemeinden ²⁾		Steuer- einnahmekraft der Gemeinden ²⁾ zuzüglich Schlüssel- zuweisung ³⁾		
		Grund- steuer		Ge- wer- be- steuer	insgesamt		Grund- steuer	Ge- werbe- steuer				
		A	B									
		%			1 000 EUR	EUR je Einw.	EUR je Einw.	EUR je Einw.	1 000 EUR	EUR je Einw.	1 000 EUR	EUR je Einw.

noch: LK Bad Kreuznach

VG Kirn-Land	133 000 03	302	350	368	1 750,3	178,29	90,86	87,43	4 609,6	469,56	6 600,0	672,30
Bärenbach	133 008 03	295	350	375	58,1	113,05	77,09	35,96	212,0	412,44	318,0	618,59
Becherbach bei Kirn	133 010 03	295	350	365	71,2	182,59	82,34	100,24	182,7	468,57	240,8	617,36
Brauweiler	133 016 03	300	355	370	7,5	108,00	108,00	-	32,5	470,33	48,0	696,01
Bruschied	133 201 03	310	350	375	41,5	153,69	84,43	69,26	101,3	375,11	175,5	649,81
Hahnenbach	133 038 03	310	350	375	50,0	95,02	92,56	2,45	182,2	346,36	350,7	666,68
Heimweiler	133 041 03	305	360	385	63,8	157,16	85,73	71,44	196,8	484,63	270,9	667,36
Heinzenberg	133 042 03	310	350	375	6,5	232,57	104,39	128,18	13,1	466,29	23,1	823,75
Hennweiler	133 043 03	295	350	375	181,9	149,08	96,50	52,59	530,5	434,80	827,1	677,96
Hochstetten-Dhaun	133 046 03	295	350	365	279,4	172,68	102,02	70,66	779,9	482,03	1 037,8	641,39
Horbach	133 047 03	335	390	415	3,7	84,02	84,02	-	17,4	394,64	28,8	653,41
Kellenbach	133 202 03	305	360	385	46,3	187,38	79,74	107,64	118,6	480,25	165,6	670,55
Königsau	133 203 03	310	350	375	6,0	84,77	84,77	-	19,2	270,68	48,6	685,14
Limbach	133 059 03	285	340	365	25,8	83,64	75,95	7,69	118,1	382,34	205,7	665,83
Meckenbach	133 063 03	295	350	365	65,3	169,22	89,09	80,14	190,8	494,30	273,6	708,88
Oberhausen bei Kirn	133 073 03	310	350	375	212,4	233,64	82,29	151,35	470,8	517,92	651,4	716,62
Otweiler	133 077 03	400	350	375	17,7	82,41	70,53	11,89	79,1	368,11	139,7	649,97
Schneppenbach	133 204 03	285	340	355	224,0	888,97	69,53	819,44	256,6	1 018,29	256,6	1 018,29
Schwarzerden	133 205 03	295	350	365	64,3	259,37	78,65	180,72	132,5	534,29	184,2	742,56
Simmertal	133 096 03	310	350	375	306,9	164,67	103,52	61,15	901,9	483,83	1 198,7	643,08
Weitersborn	133 113 03	285	340	355	17,9	77,48	58,70	18,78	73,7	319,19	155,2	671,99
VG Langenlonsheim	133 000 04	286	342	351	5 924,6	442,17	124,12	318,05	11 033,4	823,45	11 478,0	856,63
Bretzenheim	133 018 04	290	340	350	907,7	358,91	124,03	234,89	1 811,3	716,23	1 811,3	716,23
Dorsheim	133 026 04	285	338	350	71,7	100,34	76,29	24,05	401,4	561,38	468,0	654,54
Guldental	133 035 04	285	338	360	579,1	235,69	102,03	133,66	1 542,0	627,60	1 689,9	687,80
Langenlonsheim	133 054 04	285	338	350	3 391,0	895,20	165,89	729,31	4 623,1	1 220,46	4 817,7	1 271,82
Laubenheim	133 056 04	285	350	350	101,7	130,88	107,47	23,41	478,0	615,13	505,5	650,54
Rümmelsheim	133 087 04	290	370	370	287,7	213,08	102,99	110,08	918,1	680,08	918,1	680,08
Windesheim	133 114 04	285	338	350	585,7	328,51	108,35	220,16	1 259,5	706,41	1 267,5	710,86
VG Meisenheim	133 000 05	298	351	355	2 416,1	308,69	100,15	208,54	4 740,3	605,64	6 077,1	776,42
Abtweiler	133 001 05	290	340	355	46,5	226,85	93,61	133,24	107,1	522,51	158,2	771,76
Becherbach	133 011 05	300	340	355	88,0	100,91	73,30	27,61	372,6	427,28	586,3	672,36
Breitenheim	133 017 05	300	340	350	31,8	78,60	68,72	9,88	181,1	447,10	264,3	652,65
Callbach	133 020 05	300	340	355	126,0	325,67	82,75	242,93	222,5	574,83	261,4	675,49
Desloch	133 024 05	290	340	355	28,9	80,24	79,30	0,94	138,5	384,83	237,4	659,49
Hundsbach	133 049 05	290	340	355	25,0	64,47	65,54	- 1,07	135,4	348,91	242,0	623,83
Jeckenbach	133 051 05	290	340	355	21,0	85,49	59,10	26,39	88,6	360,28	153,6	624,30
Lettweiler	133 058 05	300	340	380	31,7	146,95	74,92	72,03	116,2	538,14	147,3	681,78
Löllbach	133 060 05	300	340	350	15,0	71,18	65,83	5,34	73,3	347,38	137,2	650,05
Meisenheim, St.	133 065 05	320	360	355	1 711,9	610,52	146,40	464,12	2 525,5	900,68	2 670,0	952,20
Raumbach	133 081 05	290	340	350	65,6	160,71	76,39	84,32	176,2	431,81	282,1	691,49
Rehborn	133 083 05	300	338	355	78,0	108,12	74,77	33,34	306,7	425,33	490,7	680,58
Reiffelbach	133 084 05	300	340	355	22,6	94,57	74,52	20,05	84,5	353,54	168,6	705,46
Schmittweiler	133 090 05	300	340	355	15,7	79,88	81,01	- 1,13	68,1	347,39	133,9	682,95
Schweinschied	133 092 05	290	340	355	108,4	641,44	77,08	564,36	144,1	852,58	144,1	852,58
VG Rüdesheim	133 000 06	293	338	350	6 472,8	260,24	95,05	165,20	15 484,8	622,58	17 731,3	712,90
Allenfeld	133 002 06	300	340	350	49,3	250,03	70,72	179,31	100,4	509,88	138,9	705,07
Argenschwang	133 004 06	300	340	350	50,1	142,02	69,09	72,93	180,9	512,36	220,9	625,90
Bockenau	133 013 06	280	320	350	709,2	564,20	114,44	449,76	1 103,1	877,55	1 170,2	930,94
Boos	133 014 06	300	340	350	37,2	100,58	76,46	24,13	191,3	516,96	241,9	653,92
Braunweiler	133 015 06	300	340	350	149,3	237,79	72,34	165,44	359,9	573,05	393,5	626,63
Burgsponheim	133 019 06	300	340	350	37,6	154,16	74,92	79,23	127,6	522,90	180,1	738,17
Dalberg	133 021 06	300	340	350	36,0	141,12	64,76	76,36	115,7	453,75	169,3	664,09
Gebroth	133 033 06	300	340	350	38,5	236,46	83,33	153,13	96,3	591,08	124,7	765,08
Gutenberg	133 036 06	285	340	350	180,4	183,20	88,12	95,08	618,6	628,01	659,3	669,37
Hargesheim	133 040 06	285	340	350	678,7	244,03	93,51	150,52	1 803,7	648,59	1 894,9	681,36
Hergenfeld	133 044 06	300	340	350	61,4	122,38	72,27	50,11	235,2	468,53	334,3	665,96
Hüffelsheim	133 048 06	285	320	350	235,2	178,85	86,16	92,69	687,8	523,06	890,6	677,28
Mandel	133 061 06	285	340	350	236,9	265,34	93,76	171,58	582,8	652,60	610,6	683,78
Münchwald	133 068 06	300	340	350	54,8	185,05	93,96	91,09	168,0	567,61	219,8	742,63

30 Steuereinnahmen, Realsteuerhebesätze, Realsteueraufbringungskraft und Steuereinnahmekraft der Gemeinden 2013

Landkreis Verbandsgemeinde Gemeinde	Gem.- Schl.- Nr.	Be- völkerung am 30.06.2013	Steuereinnahmen insgesamt (netto)			Einnahmen aus der / dem					
						Grundsteuer		Gewerbsteuer		Gemeindeanteil an der	
						A	B	Auf- kommen (brutto)	Ein- nahmen (netto) ¹⁾	Ein- kommen- steuer	Umsatz- steuer
		Anzahl	1 000 EUR	EUR je Einw.		1 000 EUR					

noch: LK Bad Kreuznach

Oberstret	133 075 06	283	140,8	497,50	1,6	17,4	24,1	19,4	101,3	0,5
Roxheim	133 086 06	2 347	1 327,7	565,71	11,6	189,1	143,8	115,5	988,1	19,4
Rüdesheim	133 117 06	2 585	1 595,1	617,07	7,0	263,3	364,7	292,8	989,0	38,4
Sankt Katharinen	133 088 06	344	202,0	587,26	6,7	23,2	25,9	20,8	148,8	1,8
Schloßböckelheim	133 089 06	383	198,8	519,05	6,2	24,4	15,2	12,2	153,8	1,4
Sommerloch	133 098 06	420	227,8	542,30	6,5	30,2	39,3	31,3	155,4	3,3
Spabrücken	133 099 06	1 149	1 029,1	895,61	7,7	115,8	586,6	470,9	402,1	29,9
Spall	133 100 06	164	90,6	552,54	3,3	10,1	25,4	20,4	55,0	1,5
Sponheim	133 101 06	805	332,5	413,01	9,5	51,8	13,7	11,0	256,7	1,6
Waldböckelheim	133 107 06	2 232	1 206,9	540,72	15,1	158,0	295,9	237,6	773,7	17,4
Wallhausen	133 109 06	1 584	1 155,7	729,60	29,3	134,1	396,2	318,1	644,1	24,0
Weinsheim	133 112 06	1 855	1 101,9	594,04	10,6	158,3	299,9	240,8	671,9	14,7
Winterbach	133 115 06	482	240,9	499,83	2,5	36,9	57,7	46,3	150,5	2,7
VG Stromberg	133 000 08	9 219	6 865,5	744,71	37,4	1 054,7	2 160,5	1 739,2	3 780,5	194,7
Daxweiler	133 023 08	782	446,7	571,27	3,3	55,3	62,9	50,5	326,9	6,5
Dörrebach	133 025 08	682	354,3	519,51	4,7	64,1	5,0	4,0	272,2	5,1
Eckenroth	133 028 08	218	121,4	556,77	1,4	16,2	20,4	16,4	85,7	0,7
Roth	133 085 08	269	196,8	731,76	1,7	21,1	74,8	60,0	105,6	6,5
Schöneberg	133 091 08	627	340,2	542,63	1,9	49,4	20,9	16,9	266,9	1,6
Schweppenhausen	133 093 08	915	510,9	558,37	4,0	75,8	77,4	62,1	353,5	10,3
Seibersbach	133 095 08	1 314	636,7	484,54	5,7	96,6	16,5	13,3	503,3	10,5
Stromberg, St.	133 103 08	3 171	2 587,7	816,06	0,8	448,8	823,4	665,6	1 334,4	111,9
Waldlaubersheim	133 108 08	790	1 125,5	1 424,67	10,9	185,9	660,9	530,6	370,2	24,9
Warmsroth	133 110 08	451	545,2	1 208,96	3,0	41,6	398,3	319,8	161,9	16,8
LK Bernkastel-Wittlich	231 000 00	110 712	89 103,2	804,82	1 082,1	11 959,1	45 805,5	37 199,0	34 287,5	3 767,9
Morbach	231 502 00	10 502	14 545,9	1 385,06	55,2	1 299,5	11 785,3	9 475,1	3 133,8	506,2
Wittlich, St.	231 134 00	18 311	18 840,0	1 028,89	28,8	2 652,8	10 489,0	8 584,4	6 015,4	1 162,5
VG Bernkastel-Kues	231 000 01	27 719	21 484,4	775,08	487,0	3 134,9	10 211,4	8 337,7	8 571,4	859,1
Bernkastel-Kues, St.	231 008 01	6 883	9 174,6	1 332,93	42,4	1 082,7	6 487,1	5 309,2	2 223,4	497,2
Brauneberg	231 012 01	1 202	679,5	565,32	36,7	91,7	251,1	206,6	327,9	8,8
Burgen	231 016 01	579	262,1	452,67	12,7	44,3	11,2	9,4	189,0	2,7
Erden	231 030 01	386	216,8	561,59	14,8	27,6	75,3	60,5	110,8	2,2
Gornhausen	231 040 01	214	90,8	424,28	3,5	13,4	10,8	8,6	63,4	1,4
Graach an der Mosel	231 041 01	670	276,4	412,57	21,6	45,4	35,0	28,4	175,8	3,7
Hochscheid	231 056 01	249	129,9	521,85	5,1	53,8	- 6,5	- 5,2	63,4	12,1
Kesten	231 066 01	361	46,8	129,75	20,9	21,7	- 136,9	- 113,3	114,8	1,5
Kleinich	231 070 01	684	329,3	481,44	13,6	41,3	100,6	79,6	185,0	6,4
Kommen	231 071 01	306	200,0	653,74	0,8	25,4	101,1	82,7	87,0	3,7
Lieser	231 075 01	1 236	671,9	543,64	23,1	117,0	114,2	94,0	423,4	11,0
Longkamp	231 077 01	1 166	553,0	474,25	3,6	82,0	106,0	86,8	361,3	13,8
Lösnich	231 076 01	420	209,9	499,72	9,1	40,3	51,0	41,8	113,9	2,8
Maring-Noviant	231 081 01	1 503	813,7	541,37	19,1	133,0	195,4	159,0	487,3	11,6
Minheim	231 086 01	462	208,6	451,60	21,9	22,9	14,9	12,2	148,9	1,4
Monzelfeld	231 087 01	1 183	609,6	515,33	7,2	110,6	97,2	78,0	400,5	7,9
Mülheim an der Mosel	231 090 01	1 014	1 251,5	1 234,18	8,4	158,4	773,1	621,6	355,8	104,8
Neumagen-Dhron	231 092 01	2 210	1 434,0	648,88	66,5	308,6	441,4	360,2	642,8	44,9
Piesport	231 105 01	1 975	1 299,0	657,73	62,4	196,3	466,0	381,4	621,8	33,9
Ürzig	231 125 01	909	574,0	631,42	19,6	97,5	128,5	103,8	331,3	18,4
Velden	231 126 01	940	429,4	456,79	17,5	86,6	76,6	63,7	246,3	12,0
Wintrich	231 133 01	933	496,5	532,16	28,9	91,8	126,5	102,6	260,1	9,5
Zeltingen-Rachtig	231 136 01	2 234	1 526,9	683,50	27,6	242,5	691,8	566,2	637,2	47,3
VG Kröv-Bausendorf	231 000 02	8 635	4 610,3	533,91	123,8	745,8	1 246,0	1 013,0	2 566,1	122,7
Bausendorf	231 004 02	1 278	626,5	490,24	4,3	87,7	147,3	119,0	391,3	17,6
Bengel	231 005 02	813	628,3	772,85	6,0	75,8	313,6	253,5	269,8	17,4
Diefenbach	231 020 02	74	46,4	626,91	0,3	5,9	5,8	4,7	35,1	0,0
Flußbach	231 033 02	455	223,1	490,42	1,6	26,2	15,8	12,9	179,1	1,9
Hontheim	231 057 02	829	338,0	407,73	8,6	54,4	74,9	60,9	204,4	5,3

30 Steuereinnahmen, Realsteuerhebesätze, Realsteueraufbringungskraft und Steuereinnahmekraft der Gemeinden 2013

Landkreis Verbandsgemeinde Gemeinde	Gem.- Schl.- Nr.	Realsteuer- hebesätze		Realsteueraufbringungskraft				Steuer- einnahmekraft der Gemeinden ²⁾		Steuer- einnahmekraft der Gemeinden ²⁾ zuzüglich Schlüssel- zuweisung ³⁾		
		Grund- steuer		Ge- wer- be- steuer	insgesamt		Grund- steuer	Ge- werbe- steuer				
		A	B									
		%			1 000 EUR	EUR je Einw.	EUR je Einw.	EUR je Einw.	1 000 EUR	EUR je Einw.	1 000 EUR	EUR je Einw.

noch: LK Bad Kreuznach

Oberstreit	133 075 06	300	340	350	46,6	164,82	72,95	91,87	143,7	507,63	185,6	655,68
Roxheim	133 086 06	300	340	350	374,2	159,43	93,42	66,01	1 353,3	576,61	1 552,8	661,59
Rüdesheim	133 117 06	285	340	350	689,3	266,65	114,66	151,99	1 644,7	636,26	1 885,8	729,51
Sankt Katharinen	133 088 06	300	340	350	60,1	174,68	93,72	80,96	205,6	597,59	242,5	704,87
Schloßböckelheim	133 089 06	285	340	350	49,7	129,73	86,98	42,75	201,9	527,04	234,8	613,04
Sommerloch	133 098 06	285	340	340	83,6	198,97	95,35	103,62	234,3	557,90	242,6	577,56
Spabrücken	133 099 06	300	340	350	766,6	667,18	117,31	549,87	1 083,0	942,56	1 083,0	942,56
Spall	133 100 06	300	340	350	41,8	255,00	88,11	166,89	93,2	568,55	117,1	713,84
Sponheim	133 101 06	300	340	350	81,2	100,93	82,54	18,39	336,8	418,40	516,6	641,78
Waldböckelheim	133 107 06	285	340	350	508,3	227,75	84,94	142,81	1 241,2	556,08	1 657,5	742,60
Wallhausen	133 109 06	300	340	350	603,7	381,12	111,69	269,44	1 193,7	753,59	1 193,7	753,59
Weinsheim	133 112 06	285	340	350	508,0	273,87	99,71	174,15	1 135,5	612,14	1 247,1	672,31
Winterbach	133 115 06	350	340	350	104,9	217,61	88,64	128,98	246,7	511,72	323,1	670,33
VG Stromberg	133 000 08	295	341	354	3 494,6	379,06	129,37	249,69	7 048,5	764,56	7 643,5	829,11
Daxweiler	133 023 08	290	340	350	131,9	168,63	81,98	86,66	452,8	579,09	498,0	636,86
Dörrebach	133 025 08	290	340	350	80,6	118,17	110,33	7,84	356,9	523,32	473,7	694,52
Eckenroth	133 028 08	300	340	350	41,1	188,75	87,79	100,96	123,5	566,65	147,2	675,27
Roth	133 085 08	300	340	350	105,4	391,90	92,55	299,36	202,8	753,75	202,8	753,75
Schöneberg	133 091 08	300	360	360	75,0	119,57	84,71	34,87	339,5	541,39	398,0	634,74
Schweppenhausen	133 093 08	300	340	350	170,5	186,33	95,27	91,06	519,0	567,21	565,7	618,26
Seibersbach	133 095 08	290	340	350	129,9	98,83	85,27	13,56	640,4	487,33	810,1	616,50
Stromberg, St.	133 103 08	290	340	360	1 355,5	427,45	155,52	271,94	2 644,0	833,80	2 778,4	876,20
Waldlaubersheim	133 108 08	300	340	350	926,9	1 173,24	272,13	901,11	1 191,7	1 508,47	1 191,7	1 508,47
Warmsroth	133 110 08	290	340	350	477,9	1 059,65	108,35	951,29	578,0	1 281,59	578,0	1 281,59
LK Bernkastel-Wittlich	231 000 00	321	344	367	61 024,1	551,20	126,46	424,74	90 473,0	817,19	103 087,4	931,13
Morbach	231 502 00	290	338	352	14 114,4	1 343,97	142,08	1 201,89	15 444,2	1 470,59	15 551,8	1 480,84
Wittlich, St.	231 134 00	255	340	380	13 350,9	729,12	160,81	568,30	18 624,2	1 017,10	19 887,6	1 086,10
VG Bernkastel-Kues	231 000 01	322	348	376	14 062,5	507,32	138,00	369,32	21 619,4	779,95	25 100,9	905,55
Bernkastel-Kues, St.	231 008 01	320	350	380	7 630,2	1 108,56	173,51	935,05	9 172,9	1 332,69	9 602,0	1 395,03
Brauneberg	231 012 01	340	360	390	370,6	308,34	106,44	201,91	662,9	551,50	860,0	715,51
Burgen	231 016 01	390	390	415	62,5	108,01	90,37	17,64	252,5	436,02	352,0	608,02
Erden	231 030 01	320	320	350	127,4	330,09	119,98	210,11	225,6	584,34	305,0	790,23
Gornhausen	231 040 01	285	330	350	30,5	142,40	88,21	54,19	93,2	435,43	148,5	693,77
Graach an der Mosel	231 041 01	380	350	370	101,3	151,25	98,10	53,15	274,4	409,49	439,9	656,57
Hochscheid	231 056 01	300	320	350	60,9	244,75	272,77	- 28,02	137,7	553,09	137,7	553,09
Kesten	231 066 01	370	385	400	- 90,8	- 251,47	106,01	- 357,48	49,1	136,11	49,1	136,11
Kleinich	231 070 01	270	290	330	183,4	268,13	100,04	168,10	353,8	517,23	510,8	746,81
Kommen	231 071 01	310	350	380	128,1	418,47	90,81	327,66	200,4	655,01	219,1	715,95
Lieser	231 075 01	320	350	390	257,1	207,99	118,71	89,28	671,3	543,13	784,7	634,88
Longkamp	231 077 01	300	340	380	198,8	170,51	80,31	90,20	554,7	475,69	741,4	635,84
Lösnich	231 076 01	325	365	380	100,4	238,99	118,44	120,55	207,8	494,83	290,0	690,57
Maring-Noviant	231 081 01	310	345	370	361,7	240,65	108,17	132,48	824,1	548,31	1 021,4	679,60
Minheim	231 086 01	330	330	380	60,9	131,83	99,89	31,94	208,6	451,41	320,0	692,70
Monzelfeld	231 087 01	300	340	350	233,3	197,22	108,73	88,49	622,6	526,30	771,5	652,16
Mülheim an der Mosel	231 090 01	300	330	352	1 015,6	1 001,57	184,97	816,60	1 324,6	1 306,35	1 324,6	1 306,35
Neumagen-Dhron	231 092 01	320	350	375	836,1	378,31	177,49	200,82	1 442,6	652,75	1 858,1	840,78
Piesport	231 105 01	310	340	380	739,1	374,23	140,13	234,10	1 310,2	663,38	1 676,8	848,99
Ürzig	231 125 01	300	340	360	261,4	287,61	139,61	148,00	586,6	645,29	604,3	664,78
Velden	231 126 01	385	385	410	168,2	178,98	104,08	74,90	413,7	440,11	647,4	688,70
Wintrich	231 133 01	310	365	365	252,8	270,99	130,99	140,00	498,5	534,34	671,9	720,10
Zeltingen-Rachtig	231 136 01	300	350	380	972,9	435,48	128,25	307,24	1 531,7	685,64	1 764,6	789,87
VG Kröv-Bausendorf	231 000 02	346	362	369	2 150,9	249,09	101,70	147,39	4 606,7	533,49	6 159,5	713,32
Bausendorf	231 004 02	320	350	360	251,8	197,05	76,39	120,66	632,5	494,91	877,3	686,46
Bengel	231 005 02	330	360	360	412,5	507,35	103,39	403,96	639,5	786,57	684,7	842,25
Diefenbach	231 020 02	280	290	350	14,1	190,43	105,66	84,77	48,1	649,38	48,4	653,70
Flußbach	231 033 02	320	360	370	44,8	98,39	63,01	35,38	222,8	489,72	317,2	697,10
Hontheim	231 057 02	320	350	370	142,5	171,85	79,79	92,06	338,3	408,06	559,1	674,44

30 Steuereinnahmen, Realsteuerhebesätze, Realsteueraufbringungskraft und Steuereinnahmekraft der Gemeinden 2013

Landkreis Verbandsgemeinde Gemeinde	Gem.- Schl.- Nr.	Be- völkerung am 30.06.2013	Steuereinnahmen insgesamt (netto)		Einnahmen aus der / dem					
					Grundsteuer		Gewerbsteuer		Gemeindeanteil an der	
					A	B	Auf- kommen (brutto)	Ein- nahmen (netto) ¹⁾	Ein- kommen- steuer	Umsatz- steuer
	Anzahl	1 000 EUR	EUR je Einw.	1 000 EUR						

noch: LK Bernkastel-Wittlich

Kinderbeuern	231 067 02	1 037	484,8	467,51	4,9	64,4	121,4	98,8	294,8	15,6
Kinheim	231 068 02	806	367,8	456,38	17,4	76,3	32,7	26,6	232,9	12,1
Kröv	231 072 02	2 258	1 363,8	603,97	58,6	273,2	445,7	364,8	618,1	41,9
Reil	231 110 02	1 023	490,0	478,94	20,8	78,7	74,6	60,7	315,7	10,9
Willwerscheid	231 132 02	62	41,6	670,65	1,4	3,3	14,2	11,2	24,9	0,1
VG Manderscheid	231 000 03	7 714	5 347,0	693,15	77,1	702,3	2 532,7	2 036,0	2 322,7	169,1
Bettenfeld	231 009 03	675	272,6	403,79	6,6	50,6	26,9	21,6	188,5	2,8
Dierfeld	231 021 03	11	3,3	301,09	1,8	-	-	-	1,4	0,1
Eckfeld	231 025 03	362	145,8	402,64	6,4	22,0	20,6	16,6	97,8	1,6
Eisenschmitt	231 026 03	330	182,8	553,98	5,0	31,6	82,1	66,0	72,5	5,3
Gipperath	231 036 03	248	122,7	494,87	1,9	15,4	9,1	7,2	96,7	0,9
Greimerath	231 044 03	246	238,0	967,57	1,5	16,4	157,6	126,7	89,8	3,0
Großlittgen	231 046 03	967	830,1	858,47	5,7	83,4	493,8	397,0	303,7	33,4
Hasborn	231 049 03	572	238,8	417,56	2,9	38,5	10,1	8,2	186,2	0,8
Karl	231 065 03	191	59,8	313,07	2,4	10,3	-	-	45,0	0,1
Laufeld	231 074 03	514	576,4	1 121,43	3,5	72,3	387,4	311,5	147,3	39,8
Manderscheid, St.	231 080 03	1 317	735,9	558,77	5,6	172,8	148,9	119,7	398,1	29,1
Meerfeld	231 082 03	357	156,8	439,35	2,9	28,1	30,3	24,4	97,4	2,8
Musweiler	231 091 03	58	35,8	617,17	3,8	3,0	-	-	28,8	0,1
Niederöfflingen	231 095 03	439	184,0	419,23	4,6	30,3	36,6	29,4	113,4	4,3
Niederscheidweiler	231 096 03	248	96,1	387,42	4,9	13,8	15,1	12,0	62,6	1,9
Oberöfflingen	231 100 03	260	148,2	569,82	2,8	16,9	63,0	50,7	75,4	1,2
Oberscheidweiler	231 101 03	180	99,6	553,20	2,5	14,7	42,0	33,7	46,0	2,0
Pantenburg	231 104 03	228	113,1	496,20	3,1	18,6	9,1	7,4	82,9	0,6
Schladt	231 114 03	114	63,5	557,31	3,4	7,6	7,6	6,1	45,5	0,5
Schwarzenborn	231 116 03	57	33,8	592,81	1,9	3,9	11,6	9,3	17,1	1,1
Wallscheid	231 127 03	340	1 009,7	2 969,84	3,8	52,1	980,7	788,4	126,6	37,7
VG Thalfang am Erbeskopf	231 000 06	7 288	3 513,2	482,06	70,8	682,0	503,6	406,1	2 106,9	183,4
Berglicht	231 006 06	460	136,6	296,92	4,0	28,2	0,1	0,1	101,3	1,3
Breit	231 202 06	267	105,7	395,81	2,0	13,1	-	-	89,8	0,2
Büdlisch	231 203 06	195	100,7	516,61	1,1	11,0	22,2	17,9	68,5	1,0
Burtscheid	231 017 06	109	37,7	346,17	3,4	6,5	-	-	27,2	0,5
Deuselbach	231 018 06	270	203,0	751,96	4,4	36,7	67,8	54,4	77,3	29,6
Dhronecken	231 019 06	123	35,5	288,41	0,6	6,7	-	-	26,8	0,9
Etgert	231 032 06	61	27,9	456,82	2,4	3,3	10,4	8,3	13,5	0,2
Gielert	231 035 06	173	66,8	385,94	2,7	8,0	9,6	7,7	47,0	0,4
Gräfendhron	231 042 06	110	35,4	322,09	1,0	6,8	-	-	26,9	0,3
Heidenburg	231 204 06	719	270,8	376,59	3,4	39,3	16,8	13,5	204,7	7,6
Hilscheid	231 054 06	259	98,8	381,61	7,7	17,7	5,3	4,2	67,2	0,8
Horath	231 058 06	461	186,4	404,44	2,7	40,4	0,2	0,1	126,2	15,7
Immert	231 064 06	154	53,4	346,64	2,2	9,8	-	-	40,1	0,4
Lückenburg	231 078 06	94	35,6	378,69	1,0	5,1	8,7	7,0	21,3	0,6
Malborn	231 079 06	1 299	636,4	489,91	12,9	106,8	62,7	50,5	419,1	5,9
Merschbach	231 083 06	55	23,2	422,11	0,5	3,8	0,5	0,4	18,4	0,2
Neunkirchen	231 093 06	154	59,2	384,51	0,9	9,4	- 0,1	- 0,1	47,6	0,1
Rorodt	231 112 06	51	30,6	599,27	1,7	3,1	19,8	16,9	8,5	0,0
Schönberg	231 115 06	224	110,4	492,70	2,8	13,5	45,5	36,5	55,0	0,8
Talling	231 122 06	215	90,5	420,93	3,1	10,8	- 1,5	- 1,2	76,8	0,2
Thalfang	231 123 06	1 835	1 168,6	636,86	10,4	302,2	235,7	189,9	543,7	116,7
VG Traben-Trarbach	231 000 07	9 069	5 661,4	624,25	88,0	1 005,6	2 109,1	1 704,8	2 555,3	273,9
Burg (Mosel)	231 014 07	399	145,9	365,56	12,9	28,5	29,2	23,6	77,5	1,9
Enkirch	231 029 07	1 527	834,2	546,30	25,7	153,3	274,5	221,9	408,5	23,0
Irmenach	231 501 07	693	299,0	431,47	11,1	57,0	29,9	24,2	200,0	5,4
Lötzbeuren	231 206 07	458	163,7	357,47	4,1	26,1	2,8	2,2	129,1	0,7
Starkenbourg	231 120 07	236	98,0	415,44	3,4	18,8	4,2	3,4	68,3	2,9
Traben-Trarbach, St.	231 124 07	5 756	4 120,5	715,87	30,6	721,9	1 768,4	1 429,5	1 671,9	240,0
VG Wittlich-Land	231 000 08	21 474	15 101,1	703,23	151,5	1 736,2	6 928,5	5 641,8	7 015,9	491,1
Altrich	231 001 08	1 600	820,8	512,97	11,7	102,1	147,2	120,5	571,0	10,8
Arenrath	231 003 08	337	134,6	399,35	2,8	21,0	2,8	2,3	106,0	1,8

30 Steuereinnahmen, Realsteuerhebesätze, Realsteueraufbringungskraft und Steuereinnahmekraft der Gemeinden 2013

Landkreis Verbandsgemeinde Gemeinde	Gem.- Schl.- Nr.	Realsteuer- hebesätze		Realsteueraufbringungskraft				Steuer- einnahmekraft der Gemeinden ²⁾		Steuer- einnahmekraft der Gemeinden ²⁾ zuzüglich Schlüssel- zuweisung ³⁾		
		Grund- steuer		Ge- wer- be- steuer	insgesamt		Grund- steuer	Ge- werbe- steuer				
		A	B									
		%			1 000 EUR	EUR je Einw.	EUR je Einw.	EUR je Einw.	1 000 EUR	EUR je Einw.	1 000 EUR	EUR je Einw.

noch: LK Bernkastel-Wittlich

Kinderbeuern	231 067 02	320	360	370	195,1	188,11	68,82	119,29	482,8	465,58	709,6	684,23
Kinheim	231 068 02	320	350	370	131,1	162,66	121,37	41,30	370,0	459,08	496,8	616,41
Kröv	231 072 02	380	380	380	757,3	335,40	139,56	195,83	1 336,3	591,83	1 727,7	765,14
Reil	231 110 02	320	350	370	179,8	175,75	101,42	74,34	492,4	481,32	685,8	670,41
Willwerscheid	231 132 02	290	290	330	21,9	353,77	92,61	261,16	44,0	709,31	53,0	854,08
VG Manderscheid	231 000 03	313	355	352	3 527,4	457,27	105,44	351,84	5 522,5	715,90	6 795,1	880,88
Bettenfeld	231 009 03	300	338	352	91,4	135,41	92,69	42,72	277,4	410,95	430,7	638,10
Dierfeld	231 021 03	900	900	900	0,6	54,91	54,91	-	2,1	193,82	8,2	745,73
Eckfeld	231 025 03	300	350	352	52,0	143,60	82,68	60,93	147,4	407,10	245,6	678,42
Eisenschmitt	231 026 03	300	340	352	127,7	386,86	120,41	266,45	189,4	573,97	234,1	709,52
Gipperath	231 036 03	300	340	330	29,2	117,83	75,82	42,02	124,9	503,64	161,6	651,42
Greimerath	231 044 03	300	350	352	187,8	763,46	77,27	686,19	249,7	1 015,04	250,0	1 016,35
Großlittgen	231 046 03	300	340	352	626,1	647,44	100,54	546,90	866,4	896,00	1 005,3	1 039,56
Hasborn	231 049 03	370	370	360	51,8	90,62	72,06	18,56	236,9	414,18	365,5	639,05
Karl	231 065 03	300	340	352	13,8	72,09	72,09	-	58,9	308,38	126,1	660,20
Laufeld	231 074 03	300	340	352	497,9	968,61	161,31	807,29	609,1	1 184,99	609,7	1 186,23
Manderscheid, St.	231 080 03	397	397	352	326,2	247,70	126,58	121,13	724,2	549,88	979,3	743,57
Meerfeld	231 082 03	300	338	352	66,5	186,33	95,28	91,05	160,7	450,27	227,1	636,13
Musweiler	231 091 03	300	350	360	7,0	121,07	121,07	-	35,9	619,07	40,9	704,83
Niederöfflingen	231 095 03	300	340	352	77,1	175,55	86,33	89,23	187,5	427,16	292,1	665,34
Niederscheidweiler	231 096 03	300	320	330	38,4	154,78	85,02	69,76	99,7	402,12	152,9	616,63
Oberöfflingen	231 100 03	300	340	352	88,8	341,71	82,13	259,58	153,0	588,62	204,4	786,23
Oberscheidweiler	231 101 03	300	350	352	63,2	351,07	101,33	249,74	103,0	572,19	111,3	618,30
Pantenburg	231 104 03	300	350	352	32,8	143,66	100,71	42,94	114,5	502,00	157,3	689,77
Schladt	231 114 03	300	350	352	19,8	173,25	101,82	71,43	64,3	563,70	66,2	580,55
Schwarzenborn	231 116 03	330	375	352	18,1	317,70	99,96	217,74	34,1	597,37	42,9	751,82
Wallscheid	231 127 03	300	340	352	1 111,3	3 268,54	179,34	3 089,19	1 083,3	3 186,30	1 084,0	3 188,18
VG Thalfang am Erbeskopf	231 000 06	338	341	357	1 342,4	184,19	111,13	73,06	3 535,2	485,07	5 044,8	692,21
Berglicht	231 006 06	320	320	350	36,8	80,03	79,85	0,18	139,4	303,01	302,1	656,78
Breit	231 202 06	319	342	400	16,2	60,64	60,64	-	106,2	397,73	177,5	664,65
Büdlisch	231 203 06	319	342	350	37,0	189,75	66,93	122,83	102,1	523,35	142,3	729,69
Burtscheid	231 017 06	350	375	375	9,4	85,92	85,92	-	37,1	339,99	76,0	697,48
Deuselbach	231 018 06	319	342	350	117,2	434,02	163,61	270,41	210,7	780,24	211,6	783,57
Dhronecken	231 019 06	325	342	350	7,8	63,79	63,79	-	35,5	288,77	78,1	635,11
Ettert	231 032 06	321	342	350	17,0	278,79	95,85	182,93	28,7	470,59	40,4	662,66
Gielert	231 035 06	340	342	350	21,5	124,10	64,32	59,77	67,1	387,62	116,0	670,31
Gräfenndron	231 042 06	372	342	350	8,2	74,83	74,83	-	35,5	322,51	85,1	774,02
Heidenburg	231 204 06	340	342	350	64,0	89,00	63,81	25,19	273,0	379,68	467,3	649,90
Hilscheid	231 054 06	372	374	350	29,6	114,46	92,58	21,88	96,6	373,03	150,0	579,27
Horath	231 058 06	341	342	355	46,6	101,02	100,64	0,38	188,4	408,74	286,7	621,82
Immert	231 064 06	319	342	350	12,8	83,02	83,02	-	53,3	345,95	103,2	670,25
Lückenburg	231 078 06	325	342	350	15,9	168,98	68,87	100,11	36,0	383,41	69,6	740,77
Malborn	231 079 06	372	342	355	193,6	149,06	97,80	51,26	606,4	466,85	899,3	692,32
Merschbach	231 083 06	341	342	350	5,1	92,04	82,04	10,00	23,5	428,11	40,4	735,40
Neunkirchen	231 093 06	320	320	350	11,8	76,60	77,26	- 0,66	59,6	386,76	101,6	659,65
Rorodt	231 112 06	319	342	470	20,9	409,86	98,94	310,92	26,5	519,45	45,9	899,84
Schönberg	231 115 06	309	342	350	66,5	296,73	78,00	218,73	113,2	505,50	157,9	704,70
Talling	231 122 06	270	300	355	15,3	71,08	78,71	- 7,63	92,6	430,63	144,5	671,94
Thalfang	231 123 06	341	342	355	589,3	321,13	184,71	136,42	1 203,8	656,04	1 349,3	735,31
VG Traben-Trarbach	231 000 07	304	339	360	3 404,8	375,43	131,88	243,56	5 829,7	642,82	6 687,0	737,35
Burg (Mosel)	231 014 07	290	340	360	75,4	189,09	112,54	76,54	149,3	374,16	271,5	680,36
Enkirch	231 029 07	290	340	360	482,7	316,08	127,84	188,24	861,5	564,16	1 019,6	667,69
Irmenach	231 501 07	290	340	360	105,5	152,30	107,08	45,22	305,2	440,41	475,1	685,58
Lötzbeuren	231 206 07	270	290	330	41,5	90,53	83,45	7,08	170,7	372,62	303,7	663,06
Starkenbourg	231 120 07	300	350	370	27,9	118,11	99,86	18,26	98,3	416,72	159,2	674,57
Traben-Trarbach, St.	231 124 07	335	340	360	2 671,8	464,18	142,44	321,74	4 244,8	737,45	4 458,0	774,50
VG Wittlich-Land	231 000 08	332	341	372	9 070,8	422,41	95,04	327,37	15 291,2	712,08	17 860,5	831,73
Altrich	231 001 08	330	350	380	265,7	166,04	74,76	91,29	820,8	512,98	1 110,1	693,83
Arenrath	231 003 08	300	340	365	28,7	85,21	76,67	8,54	136,1	403,73	231,9	688,24

30 Steuereinnahmen, Realsteuerhebesätze, Realsteueraufbringungskraft und Steuereinnahmekraft der Gemeinden 2013

Landkreis Verbandsgemeinde Gemeinde	Gem.- Schl.- Nr.	Be- völkerung am 30.06.2013	Steuereinnahmen insgesamt (netto)			Einnahmen aus der / dem					
						Grundsteuer		Gewerbsteuer		Gemeindeanteil an der	
						A	B	Auf- kommen (brutto)	Ein- nahmen (netto) ¹⁾	Ein- kommen- steuer	Umsatz- steuer
		Anzahl	1 000 EUR	EUR je Einw.		1 000 EUR					

noch: LK Bernkastel-Wittlich

Bergweiler	231 007 08	837	456,1	544,95	5,5	57,7	52,7	43,1	341,7	5,6
Binsfeld	231 010 08	1 100	741,8	674,40	0,6	128,4	302,1	247,3	314,4	49,2
Bruch	231 013 08	456	185,8	407,43	4,0	29,7	10,9	8,8	141,0	1,0
Dierscheid	231 022 08	168	60,5	360,14	0,6	9,5	0,6	0,5	48,8	0,5
Dodenburg	231 023 08	103	59,2	574,80	2,2	7,6	15,3	12,5	36,3	0,6
Dreis	231 024 08	1 322	787,2	595,45	5,0	91,2	294,5	241,0	432,5	14,6
Esch	231 031 08	416	740,5	1 780,00	2,5	34,0	676,8	545,2	141,7	16,3
Gladbach	231 037 08	357	145,9	408,74	1,1	20,0	35,6	29,1	93,9	0,6
Heckenmünster	231 050 08	143	51,1	357,57	1,5	8,1	2,9	2,4	38,3	0,1
Heidweiler	231 051 08	173	141,3	816,69	3,4	19,7	81,6	65,5	48,6	3,6
Hetzerath	231 053 08	2 175	3 271,5	1 504,13	12,2	236,6	2 749,7	2 250,4	731,3	33,3
Hupperath	231 062 08	569	323,3	568,11	2,8	48,2	66,2	53,2	211,6	5,7
Klausen	231 069 08	1 335	691,0	517,61	5,7	81,6	213,8	174,0	413,1	12,4
Landscheid	231 503 08	1 967	1 104,7	561,64	12,9	195,7	245,3	200,7	572,2	117,3
Minderlittgen	231 085 08	673	276,1	410,25	4,4	40,4	21,2	17,0	210,8	0,8
Niersbach	231 504 08	669	276,2	412,90	3,8	55,2	26,9	21,2	164,9	28,9
Osann-Monzel	231 103 08	1 646	1 334,5	810,76	34,2	112,2	712,6	572,1	578,7	32,0
Platten	231 107 08	878	542,5	617,86	5,0	53,3	209,0	171,0	301,7	8,5
Plein	231 108 08	624	301,4	483,07	2,2	40,0	25,4	20,4	231,6	3,9
Rivenich	231 111 08	714	457,2	640,39	10,6	46,3	187,6	153,6	221,6	22,1
Salmthal	231 113 08	2 321	1 475,1	635,52	8,7	217,4	473,6	387,6	758,1	97,2
Sehlem	231 117 08	891	722,7	811,15	8,0	80,4	374,0	302,3	306,3	24,3
LK Birkenfeld	134 000 00	80 883	55 882,3	690,90	298,9	9 072,0	23 116,1	18 861,6	23 465,3	3 301,8
Idar-Oberstein, gr. kr. St.	134 045 00	28 390	25 775,9	907,92	13,1	4 112,7	12 814,3	10 487,5	8 373,0	2 175,4
VG Baumholder	134 000 01	9 426	4 960,4	526,25	33,5	1 003,2	1 391,8	1 126,1	2 590,4	180,1
Baumholder, St.	134 005 01	4 031	2 473,7	613,67	4,5	642,8	896,4	724,6	968,5	123,4
Berglangenbach	134 007 01	430	163,9	381,26	3,3	23,4	2,9	2,3	132,9	1,0
Berschweiler bei Baumholder	134 008 01	505	247,0	489,12	3,1	36,6	41,9	33,9	163,0	9,1
Eckersweiler	134 021 01	155	76,6	494,26	2,1	8,9	1,0	0,8	63,0	1,1
Fohren-Linden	134 026 01	344	137,0	398,35	1,6	19,2	13,4	10,8	102,9	1,5
Frauenberg	134 027 01	396	167,1	422,02	0,5	34,8	- 6,5	- 5,3	118,3	17,8
Hahnweiler	134 033 01	194	99,6	513,27	1,5	10,8	20,3	16,3	68,9	1,2
Heimbach	134 036 01	1 050	433,2	412,54	3,2	76,1	63,7	51,5	285,0	12,9
Leitzweiler	134 051 01	107	36,0	336,81	1,3	5,1	-	-	29,1	0,1
Mettweiler	134 054 01	255	138,9	544,51	2,3	15,5	47,2	38,1	80,9	0,7
Reichenbach	134 068 01	570	253,4	444,51	4,3	38,7	46,1	37,3	166,7	4,7
Rohrbach	134 073 01	205	88,3	430,77	2,2	9,7	16,4	13,2	61,4	0,9
Rückweiler	134 074 01	397	146,1	367,94	1,9	22,5	5,9	4,8	115,2	0,9
Ruschberg	134 075 01	787	499,6	634,87	1,8	59,1	243,1	197,8	234,5	4,7
VG Birkenfeld	134 000 02	19 758	11 151,2	564,39	84,2	1 880,3	3 891,1	3 164,3	5 350,4	517,5
Abentheuer	134 001 02	455	151,4	332,69	2,2	26,9	- 10,8	- 8,8	127,6	1,6
Achtelsbach	134 002 02	425	154,7	363,97	4,5	23,8	17,8	14,5	108,8	0,8
Birkenfeld, St.	134 010 02	6 685	3 632,4	543,36	6,2	740,3	1 364,4	1 116,6	1 515,3	227,5
Börfink	134 011 02	185	61,4	331,79	2,2	14,2	1,4	1,1	42,0	1,0
Brücken	134 015 02	1 213	1 284,0	1 058,50	5,0	97,9	1 031,4	833,7	327,2	15,7
Buhlenberg	134 016 02	485	187,4	386,38	4,5	27,2	11,0	8,9	142,1	1,2
Dambach	134 018 02	154	63,5	412,51	2,6	6,0	2,5	2,0	52,4	0,1
Dienstweiler	134 020 02	304	111,3	366,09	3,5	19,4	- 4,5	- 3,6	86,0	4,9
Elchweiler	134 022 02	95	33,5	352,60	1,0	4,9	-	-	27,2	0,1
Ellenberg	134 023 02	95	52,1	548,38	0,8	6,7	17,5	14,4	15,3	13,9
Ellweiler	134 024 02	299	161,4	539,89	1,0	24,8	37,8	30,6	100,7	2,8
Gimbweiler	134 029 02	413	181,1	438,61	3,0	22,6	-	-	153,5	0,4
Gollenberg	134 031 02	133	59,3	446,02	1,2	11,7	6,2	5,1	38,7	1,8
Hattgenstein	134 034 02	262	136,0	519,03	3,1	22,2	15,4	12,4	90,2	1,4
Hoppstädten-Weiersbach	134 042 02	2 937	1 569,0	534,22	6,6	293,4	511,7	413,7	720,7	123,1
Kronweiler	134 048 02	326	130,8	401,22	1,2	21,9	11,6	9,4	93,7	3,5
Leisel	134 050 02	570	223,6	392,35	3,7	36,0	25,5	20,7	150,2	6,3
Meckenbach	134 053 02	114	31,2	273,60	1,0	5,3	-	-	24,3	0,1

30 Steuereinnahmen, Realsteuerhebesätze, Realsteueraufbringungskraft und Steuereinnahmekraft der Gemeinden 2013

Landkreis Verbandsgemeinde Gemeinde	Gem.- Schl.- Nr.	Realsteuer- hebesätze		Realsteueraufbringungskraft				Steuer- einnahmekraft der Gemeinden ²⁾		Steuer- einnahmekraft der Gemeinden ²⁾ zuzüglich Schlüssel- zuweisung ³⁾		
		Grund- steuer		Ge- wer- be- steuer	insgesamt		Grund- steuer	Ge- werbe- steuer				
		A	B									
		%			1 000 EUR	EUR je Einw.	EUR je Einw.	EUR je Einw.	1 000 EUR	EUR je Einw.	1 000 EUR	EUR je Einw.

noch: LK Bernkastel-Wittlich

Bergweiler	231 007 08	340	340	380	120,5	144,00	81,51	62,48	458,3	547,51	602,3	719,57
Binsfeld	231 010 08	320	340	380	441,2	401,12	128,63	272,50	749,9	681,74	782,6	711,42
Bruch	231 013 08	320	340	350	48,2	105,76	79,91	25,85	188,0	412,32	311,3	682,77
Dierscheid	231 022 08	286	340	380	11,7	69,58	65,81	3,77	60,8	362,17	111,3	662,32
Dodenburg	231 023 08	340	340	380	25,4	246,49	99,46	147,03	59,5	577,29	83,9	814,98
Dreis	231 024 08	320	340	380	397,0	300,33	79,34	220,99	790,6	598,04	1 023,8	774,44
Esch	231 031 08	320	340	355	758,4	1 823,06	95,33	1 727,73	784,9	1 886,77	785,5	1 888,31
Gladbach	231 037 08	340	340	380	58,1	162,85	64,05	98,80	146,2	409,64	255,8	716,62
Heckenmünster	231 050 08	340	340	350	13,4	93,54	71,48	22,06	51,2	358,08	86,8	606,70
Heidweiler	231 051 08	310	340	350	112,9	652,63	144,42	508,21	149,0	861,52	195,0	1 127,12
Hetzerath	231 053 08	340	340	380	2 998,4	1 378,60	124,34	1 254,25	3 263,8	1 500,58	3 267,9	1 502,50
Hupperath	231 062 08	320	340	350	126,9	223,05	97,66	125,39	331,2	582,10	440,0	773,37
Klausen	231 069 08	340	340	370	312,5	234,10	70,89	163,22	698,1	522,96	945,7	708,39
Landscheid	231 503 08	350	350	380	463,1	235,43	111,72	123,71	1 108,1	563,33	1 199,2	609,68
Minderlittgen	231 085 08	340	340	350	71,1	105,68	71,70	33,98	278,5	413,76	440,7	654,79
Niersbach	231 504 08	276	307	330	101,9	152,35	106,49	45,86	290,1	433,61	466,1	696,71
Osann-Monzel	231 103 08	340	340	350	921,3	559,74	93,41	466,33	1 391,5	845,35	1 393,4	846,52
Platten	231 107 08	320	340	380	270,6	308,15	72,03	236,13	542,8	618,21	664,5	756,79
Plein	231 108 08	320	340	350	73,4	117,61	73,71	43,90	303,9	486,98	434,2	695,75
Rivenich	231 111 08	340	340	380	246,4	345,15	84,45	260,70	456,0	638,65	482,0	675,04
Salmtal	231 113 08	340	340	380	716,2	308,58	106,14	202,44	1 485,5	640,03	1 798,1	774,71
Sehlem	231 117 08	320	340	360	487,6	547,22	107,63	439,59	746,5	837,79	748,4	839,95
LK Birkenfeld	134 000 00	319	367	375	32 741,9	404,81	117,40	287,40	55 254,5	683,14	66 999,8	828,35
Idar-Oberstein, gr. kr. St.	134 045 00	340	390	380	16 658,3	586,77	138,96	447,80	24 880,0	876,36	27 538,4	970,00
VG Baumholder	134 000 01	282	340	361	2 589,4	274,71	120,70	154,01	5 094,2	540,44	7 128,3	756,24
Baumholder, St.	134 005 01	285	340	360	1 648,8	409,02	176,14	232,88	2 568,9	637,28	3 495,7	867,20
Berglangenbach	134 007 01	285	340	360	32,3	75,04	67,97	7,07	165,6	385,23	285,1	663,06
Berschweiler bei Baumholder	134 008 01	285	340	360	87,4	173,05	86,08	86,96	251,4	497,90	354,4	701,71
Eckersweiler	134 021 01	285	350	360	12,8	82,28	75,74	6,54	76,7	495,00	96,8	624,28
Fohren-Linden	134 026 01	285	310	360	38,8	112,77	71,97	40,80	140,6	408,83	231,7	673,56
Frauenberg	134 027 01	285	370	360	28,8	72,62	89,93	- 17,31	166,1	419,38	262,3	662,26
Hahnweiler	134 033 01	285	338	352	35,3	181,97	69,71	112,26	101,4	522,78	154,9	798,44
Heimbach	134 036 01	285	338	360	154,1	146,75	83,20	63,56	439,8	418,85	693,3	660,26
Leitzweiler	134 051 01	285	350	360	6,9	64,21	64,21	-	36,0	336,68	70,9	662,98
Mettweiler	134 054 01	290	340	360	68,8	269,86	76,09	193,78	141,4	554,38	181,5	711,76
Reichenbach	134 068 01	270	320	360	98,2	172,34	87,67	84,67	260,8	457,59	355,9	624,34
Rohrbach	134 073 01	269	370	352	29,8	145,54	59,91	85,62	89,0	434,10	90,6	441,91
Rückweiler	134 074 01	285	338	352	33,1	83,49	67,51	15,97	148,1	373,16	273,8	689,76
Ruschberg	134 075 01	285	340	370	314,4	399,51	84,77	314,74	508,3	645,81	581,5	738,92
VG Birkenfeld	134 000 02	297	355	369	6 033,3	305,36	104,38	200,98	11 174,5	565,57	14 728,3	745,43
Abentheuer	134 001 02	300	340	370	20,7	45,57	69,73	- 24,16	152,0	334,07	263,5	579,01
Achtelsbach	134 002 02	320	340	370	48,6	114,25	71,58	42,68	154,8	364,28	280,5	659,98
Birkenfeld, St.	134 010 02	320	380	380	2 086,1	312,05	109,57	202,48	3 581,0	535,68	4 805,6	718,86
Börfink	134 011 02	290	340	400	19,1	103,51	96,52	6,99	61,9	334,83	124,8	674,37
Brücken	134 015 02	300	340	360	1 192,6	983,18	92,74	890,44	1 337,7	1 102,83	1 661,5	1 369,72
Buhlenberg	134 016 02	285	343	370	45,6	93,96	70,86	23,10	186,9	385,36	311,2	641,59
Dambach	134 018 02	285	338	360	12,0	78,11	60,97	17,14	64,0	415,56	106,2	689,56
Dienstweiler	134 020 02	285	338	360	20,4	67,15	82,55	- 15,39	112,2	369,11	186,6	613,95
Elchweiler	134 022 02	300	350	360	6,3	65,81	65,81	-	33,6	353,23	66,4	699,14
Ellenberg	134 023 02	250	260	390	27,5	289,80	111,85	177,95	53,6	564,25	74,0	778,82
Ellweiler	134 024 02	290	338	360	68,1	227,70	95,15	132,54	164,4	549,76	213,4	713,75
Gimbweiler	134 029 02	300	340	360	27,8	67,36	67,36	-	181,7	440,05	263,0	636,91
Gollenberg	134 031 02	285	338	390	20,2	151,83	106,82	45,02	59,6	448,40	91,0	684,03
Hattgenstein	134 034 02	300	350	360	42,9	163,89	102,50	61,39	131,6	502,12	181,8	694,03
Hoppstädten-Weiersbach	134 042 02	310	340	360	864,3	294,27	111,80	182,47	1 609,9	548,15	1 617,3	550,66
Kronweiler	134 048 02	300	340	370	37,0	113,57	77,43	36,14	132,0	405,05	219,7	674,04
Leisel	134 050 02	290	340	370	69,3	121,62	76,06	45,56	221,1	387,90	377,6	662,40
Meckenbach	134 053 02	300	350	360	6,7	58,82	58,82	-	31,2	273,30	76,5	670,92

30 Steuereinnahmen, Realsteuerhebesätze, Realsteueraufbringungskraft und Steuereinnahmekraft der Gemeinden 2013

Landkreis Verbandsgemeinde Gemeinde	Gem.- Schl.- Nr.	Be- völkerung am 30.06.2013	Steuereinnahmen insgesamt (netto)		Einnahmen aus der / dem					
					Grundsteuer		Gewerbesteuer		Gemeindeanteil an der	
					A	B	Auf- kommen (brutto)	Ein- nahmen (netto) ¹⁾	Ein- kommen- steuer	Umsatz- steuer
		Anzahl	1 000 EUR	EUR je Einw.	1 000 EUR					

noch: LK Birkenfeld

Niederbrombach	134 057 02	477	382,3	801,41	2,7	46,6	198,4	160,9	150,5	19,8
Niederhambach	134 058 02	326	187,0	573,50	3,6	19,3	42,3	34,2	122,9	0,7
Nohen	134 061 02	363	136,1	374,85	1,8	23,4	9,2	7,5	100,4	2,6
Oberbrombach	134 062 02	442	240,1	543,22	2,4	30,2	31,5	25,7	174,7	1,8
Oberhambach	134 063 02	269	274,2	1 019,49	2,3	93,8	25,9	21,0	100,1	8,3
Rimsberg	134 070 02	126	52,1	413,75	2,6	7,9	-	-	41,1	0,1
Rinzenberg	134 071 02	314	126,5	402,88	3,6	18,0	2,5	2,0	96,4	0,5
Rötsweiler-Nockenthal	134 072 02	462	230,4	498,68	1,6	43,4	17,4	14,0	161,0	8,2
Schmißberg	134 078 02	209	111,2	532,19	0,8	11,4	28,9	23,4	74,1	0,5
Schwollen	134 080 02	446	639,0	1 432,81	3,3	108,9	369,6	302,5	161,1	57,8
Siesbach	134 084 02	405	164,9	407,27	2,1	25,8	3,2	2,6	131,4	1,5
Sonnenberg-Winnenberg	134 085 02	463	174,8	377,60	1,4	27,9	5,7	4,7	138,1	1,2
Wilzenberg-Hußweiler	134 094 02	306	208,4	681,08	2,7	18,5	117,5	95,0	82,9	8,2
VG Herrstein	134 000 03	16 038	10 012,3	624,29	112,4	1 468,0	3 383,4	2 743,8	5 304,8	324,7
Allenbach	134 003 03	636	283,4	445,62	10,5	61,9	16,8	13,8	188,8	5,3
Bergen	134 006 03	439	204,0	464,72	5,3	24,9	28,4	23,0	146,9	3,0
Berschweiler bei Kirn	134 009 03	266	101,8	382,69	3,9	15,6	10,7	8,6	71,8	1,1
Breitenthal	134 013 03	309	235,9	763,35	2,6	17,3	127,2	102,1	110,6	2,3
Bruchweiler	134 014 03	503	313,6	623,50	5,4	54,3	47,6	39,0	201,6	11,6
Dickesbach	134 019 03	442	197,4	446,58	3,9	27,4	47,4	38,3	122,4	3,4
Fischbach	134 025 03	903	517,8	573,38	0,9	90,4	166,8	136,6	270,5	15,9
Gerach	134 028 03	236	109,5	464,03	1,0	18,1	0,2	0,1	87,8	1,7
Griebelschied	134 032 03	166	76,0	458,12	2,9	8,4	11,1	8,9	54,4	0,5
Herborn	134 038 03	532	274,4	515,72	0,9	53,5	35,0	28,3	179,3	9,6
Herrstein	134 039 03	858	1 057,8	1 232,83	2,8	101,3	839,1	686,7	214,9	50,1
Hettenrodt	134 040 03	674	423,8	628,80	2,1	62,6	150,2	120,6	226,5	9,9
Hintertiefenbach	134 041 03	346	143,9	415,77	1,8	24,6	7,2	5,8	108,6	1,3
Kempfeld	134 046 03	821	452,3	550,95	6,1	99,3	88,2	71,3	258,8	12,9
Kirschweiler	134 047 03	1 138	1 175,9	1 033,30	2,4	161,4	645,2	521,5	431,8	55,1
Langweiler	134 502 03	258	118,5	459,43	1,6	33,0	7,3	5,9	76,1	1,3
Mackenrodt	134 052 03	409	165,3	404,05	0,8	24,7	4,5	3,7	133,8	1,0
Mittelreidenbach	134 055 03	772	343,9	445,52	2,2	49,5	26,4	21,4	265,0	4,0
Mörschied	134 056 03	814	469,7	577,06	5,7	66,7	157,6	129,0	251,5	14,3
Niederhosenbach	134 059 03	307	151,0	491,96	3,4	18,3	41,0	32,7	93,7	1,8
Niederwöresbach	134 060 03	893	592,5	663,50	2,7	90,7	184,9	149,4	309,3	35,7
Oberhosenbach	134 064 03	152	59,7	392,73	2,3	7,8	7,0	5,7	42,3	0,9
Oberreidenbach	134 066 03	619	464,1	749,72	5,9	45,4	255,6	206,6	193,4	10,0
Oberwöresbach	134 067 03	136	62,1	456,54	0,9	9,2	0,5	0,4	50,4	0,6
Schmidthachenbach	134 077 03	375	178,6	476,28	5,1	22,1	11,6	9,4	139,6	1,1
Sensweiler	134 081 03	442	222,8	504,12	4,5	37,8	43,0	35,2	137,7	6,1
Sien	134 082 03	512	389,4	760,56	7,9	46,6	163,5	130,4	174,4	28,0
Sienhachenbach	134 083 03	202	92,7	458,96	2,6	11,6	11,7	9,4	68,3	0,2
Sonnschied	134 086 03	125	44,0	351,73	1,8	10,0	-	-	31,2	0,1
Veitsrodt	134 089 03	652	523,5	802,97	3,5	85,9	179,8	145,4	264,9	22,1
Vollmersbach	134 090 03	503	269,3	535,39	0,6	49,7	- 18,5	- 14,8	222,0	10,5
Weiden	134 091 03	97	68,8	709,38	1,9	5,2	42,6	34,4	25,6	1,4
Wickenrodt	134 093 03	171	95,9	560,80	2,3	9,6	32,1	25,9	56,7	1,1
Wirschweiler	134 095 03	330	133,0	402,95	4,3	23,1	11,5	9,2	94,5	0,8
VG Rhaunen	134 000 04	7 271	3 982,4	547,71	55,7	607,8	1 635,4	1 339,8	1 846,6	104,1
Asbach	134 004 04	170	79,6	468,35	1,8	6,1	24,2	19,8	45,2	6,5
Bollenbach	134 012 04	137	83,0	606,11	2,2	10,1	31,4	26,0	41,0	3,6
Bundenbach	134 017 04	894	539,5	603,49	2,5	77,1	221,3	182,2	258,0	15,6
Gösenroth	134 030 04	251	164,4	655,14	4,7	29,0	36,2	29,2	88,1	12,7
Hausen	134 035 04	182	61,2	336,10	3,3	11,4	1,6	1,3	43,7	0,7
Hellertshausen	134 037 04	199	76,0	381,85	2,6	11,5	- 1,3	- 1,1	62,2	0,5
Horbruch	134 043 04	354	228,7	646,07	4,1	39,4	83,1	68,8	110,4	4,2
Hottenbach	134 044 04	620	287,8	464,17	6,0	45,4	60,5	49,2	178,0	5,5
Krummenau	134 049 04	181	63,7	351,84	2,2	10,1	13,4	11,1	38,4	1,3
Oberkirn	134 065 04	315	106,9	339,48	2,9	18,5	5,7	4,7	79,0	0,6
Rhaunen	134 069 04	2 125	996,5	468,92	7,0	204,1	368,5	304,9	442,4	32,7
Schauren	134 076 04	531	290,6	547,31	3,0	50,2	89,5	72,8	159,1	2,8

30 Steuereinnahmen, Realsteuerhebesätze, Realsteueraufbringungskraft und Steuereinnahmekraft der Gemeinden 2013

Landkreis Verbandsgemeinde Gemeinde	Gem.- Schl.- Nr.	Realsteuer- hebesätze		Realsteueraufbringungskraft				Steuer- einnahmekraft der Gemeinden ²⁾		Steuer- einnahmekraft der Gemeinden ²⁾ zuzüglich Schlüssel- zuweisung ³⁾		
		Grund- steuer		Ge- wer- be- steuer	insgesamt		Grund- steuer	Ge- werbe- steuer				
		A	B									
		%			1 000 EUR	EUR je Einw.	EUR je Einw.	EUR je Einw.	1 000 EUR	EUR je Einw.	1 000 EUR	EUR je Einw.

noch: LK Birkenfeld

Niederbrombach	134 057 02	285	340	365	259,0	542,95	113,34	429,61	391,8	821,37	392,4	822,71
Niederhambach	134 058 02	285	338	360	69,5	213,08	77,15	135,93	185,0	567,37	245,4	752,83
Nohen	134 061 02	300	340	370	36,9	101,73	75,83	25,89	138,2	380,72	248,1	683,58
Oberbrombach	134 062 02	285	340	375	67,3	152,26	80,61	71,66	238,0	538,39	296,5	670,92
Oberhambach	134 063 02	290	340	360	132,5	492,48	391,56	100,92	236,0	877,14	413,5	1 537,22
Rimsberg	134 070 02	290	340	400	11,5	91,04	91,04	-	52,7	418,23	80,5	639,18
Rinzenberg	134 071 02	300	340	360	26,1	83,03	74,69	8,34	122,4	389,94	209,1	666,05
Rötsweiler-Nockenthal	134 072 02	320	340	360	67,3	145,66	106,27	39,39	233,1	504,65	318,9	690,32
Schmißberg	134 078 02	300	340	360	43,6	208,82	64,04	144,78	112,7	539,15	152,4	729,28
Schwollen	134 080 02	295	350	380	486,2	1 090,09	267,90	822,20	638,0	1 430,57	638,0	1 430,57
Siesbach	134 084 02	300	338	370	33,9	83,81	75,66	8,15	166,2	410,36	263,9	651,52
Sonnenberg-Winnenberg	134 085 02	290	340	370	37,8	81,73	69,15	12,58	176,1	380,32	315,1	680,51
Wilzenberg-Hußweiler	134 094 02	285	338	360	146,4	478,39	76,22	402,17	214,9	702,44	233,7	763,75
VG Herrstein	134 000 03	364	357	365	5 120,9	319,30	101,39	217,90	10 110,8	630,43	12 163,1	758,39
Allenbach	134 003 03	410	360	380	88,6	139,34	113,07	26,27	279,6	439,60	423,0	665,09
Bergen	134 006 03	340	340	360	61,8	140,72	72,91	67,81	206,2	469,73	277,2	631,38
Berschweiler bei Kirm	134 009 03	360	360	350	31,0	116,66	73,20	43,45	101,8	382,74	180,7	679,16
Breitenthal	134 013 03	360	360	350	157,1	508,45	65,11	443,35	245,0	792,89	258,9	837,97
Bruchweiler	134 014 03	380	380	380	104,9	208,55	114,60	93,95	309,4	615,16	339,9	675,83
Dickesbach	134 019 03	360	360	360	81,3	183,95	71,71	112,24	198,0	448,00	320,4	724,97
Fischbach	134 025 03	380	380	380	254,9	282,29	98,97	183,31	511,0	565,88	580,5	642,90
Gerach	134 028 03	330	330	350	21,6	91,57	90,80	0,77	111,1	470,57	138,2	585,55
Griebelschied	134 032 03	360	360	360	22,7	136,86	67,04	69,81	75,4	454,41	116,4	701,50
Herborn	134 038 03	360	360	360	92,7	174,34	105,54	68,80	274,9	516,70	346,8	651,87
Herrstein	134 039 03	360	360	380	939,8	1 095,37	125,12	970,24	1 052,5	1 226,73	1 286,3	1 499,20
Hettenrodt	134 040 03	350	350	350	230,4	341,84	101,80	240,04	437,2	688,64	460,1	682,59
Hintertiefenbach	134 041 03	370	370	360	33,9	97,88	76,03	21,85	142,4	411,64	236,3	683,07
Kempfeld	134 046 03	360	360	360	200,4	244,07	131,60	112,47	455,2	554,40	493,9	601,56
Kirschweiler	134 047 03	360	360	360	845,0	742,51	148,79	593,72	1 208,2	1 061,70	1 208,9	1 062,27
Langweiler	134 502 03	400	330	360	46,1	178,59	149,02	29,56	122,1	473,27	167,9	650,68
Mackenrodt	134 052 03	320	320	370	34,2	83,62	72,33	11,29	168,2	411,14	279,8	684,00
Mittelreidenbach	134 055 03	330	330	360	85,7	111,04	75,18	35,86	349,6	452,90	538,9	698,10
Mörschied	134 056 03	435	360	380	229,5	281,89	89,80	192,09	466,7	573,31	553,5	679,98
Niederhosenbach	134 059 03	360	360	340	67,3	219,14	71,03	148,11	154,4	503,03	210,9	687,02
Niederwöresbach	134 060 03	330	360	360	290,0	324,76	107,96	216,80	599,6	671,44	599,6	671,44
Oberhosenbach	134 064 03	340	360	360	17,5	115,20	66,84	48,37	59,4	390,84	106,4	699,82
Oberreidenbach	134 066 03	350	350	360	321,2	518,97	86,50	432,47	475,6	768,32	539,1	870,95
Oberwöresbach	134 067 03	360	360	350	10,8	79,65	75,38	4,27	61,7	453,86	91,9	675,45
Schmidthachenbach	134 077 03	360	360	365	39,2	104,61	72,65	31,96	177,7	473,80	243,8	650,10
Sensweiler	134 081 03	380	380	380	83,4	188,66	92,07	96,59	219,3	496,19	297,0	672,01
Sien	134 082 03	340	360	340	236,7	462,32	108,14	354,18	405,9	792,75	405,9	792,75
Sienhachenbach	134 083 03	340	360	360	26,6	131,58	71,09	60,49	92,9	459,74	136,4	675,01
Sonnschied	134 086 03	360	370	380	11,7	93,25	93,25	-	43,0	344,15	85,2	681,58
Veitsrodt	134 089 03	340	340	360	285,8	438,27	149,43	288,84	538,3	825,55	538,3	825,55
Vollmersbach	134 090 03	435	370	350	30,6	60,85	100,43	- 39,58	266,7	530,21	267,0	530,85
Weiden	134 091 03	345	360	360	51,7	533,10	73,28	459,82	70,5	727,11	82,8	853,73
Wickenrodt	134 093 03	340	360	355	46,1	269,80	70,50	199,30	97,7	571,05	130,1	761,07
Wirschweiler	134 095 03	400	350	340	40,6	123,02	84,40	38,62	133,6	404,88	221,1	670,08
VG Rhaunen	134 000 04	300	339	382	2 340,0	321,83	99,67	222,16	3 995,1	549,45	5 441,7	748,41
Asbach	134 004 04	260	280	380	34,3	201,88	60,44	141,44	81,6	480,02	114,8	675,00
Bollenbach	134 012 04	285	340	400	43,0	313,54	97,64	215,91	82,1	599,29	82,1	599,29
Bundenbach	134 017 04	340	340	390	300,8	336,44	97,11	239,32	535,2	598,68	602,6	674,07
Gösenroth	134 030 04	330	340	360	74,0	294,66	143,76	150,90	167,8	668,51	182,4	726,84
Hausen	134 035 04	285	338	380	17,7	97,47	88,63	8,85	61,8	339,76	98,4	540,47
Hellertshausen	134 037 04	220	240	360	20,1	100,81	107,90	- 7,09	83,0	416,90	132,9	667,95
Horbruch	134 043 04	300	340	400	125,8	355,27	133,93	221,34	226,0	638,32	272,3	769,22
Hottenbach	134 044 04	285	338	370	118,2	190,72	91,26	99,46	290,4	468,38	437,3	705,28
Krummenau	134 049 04	310	340	400	25,9	142,93	73,24	69,69	63,3	349,45	120,6	666,23
Oberkirm	134 065 04	340	350	380	27,9	88,67	70,69	17,99	106,5	338,06	212,9	675,82
Rhaunen	134 069 04	350	350	400	570,8	268,63	105,20	163,43	982,4	462,30	1 491,1	701,70
Schauren	134 076 04	340	340	370	149,0	280,52	108,71	171,81	294,2	554,05	365,7	688,68

30 Steuereinnahmen, Realsteuerhebesätze, Realsteueraufbringungskraft und Steuereinnahmekraft der Gemeinden 2013

Landkreis Verbandsgemeinde Gemeinde	Gem.- Schl.- Nr.	Be- völkerung am 30.06.2013	Steuereinnahmen insgesamt (netto)			Einnahmen aus der / dem					
						Grundsteuer		Gewerbsteuer		Gemeindeanteil an der	
						A	B	Auf- kommen (brutto)	Ein- nahmen (netto) ¹⁾	Ein- kommen- steuer	Umsatz- steuer
		Anzahl	1 000 EUR	EUR je Einw.		1 000 EUR					

noch: LK Birkenfeld

Schwerbach	134 079 04	52	15,6	300,77	2,3	1,7	-	-	10,9	0,6
Stipshausen	134 087 04	875	834,7	953,95	3,0	68,0	657,0	534,4	209,5	15,3
Sulzbach	134 088 04	298	126,8	425,50	4,9	19,9	42,2	34,7	64,3	1,2
Weitersbach	134 092 04	87	27,3	313,98	3,2	5,4	2,1	1,7	16,5	0,4
LK Cochem-Zell	135 000 00	63 404	39 861,3	628,69	544,2	6 636,4	14 913,2	11 981,1	18 824,0	1 614,9
VG Cochem	135 000 01	15 296	11 461,3	749,30	136,3	1 755,5	5 587,7	4 506,6	4 432,5	531,7
Beilstein	135 007 01	141	183,4	1 300,41	1,0	21,6	139,6	112,1	43,7	4,3
Bremm	135 012 01	801	328,6	410,22	11,6	63,0	42,8	34,7	212,9	3,8
Briedern	135 015 01	332	273,4	823,49	5,8	40,5	154,1	123,7	90,1	11,6
Bruttig-Fankel	135 017 01	1 068	568,4	532,19	11,8	94,4	177,3	142,3	299,3	17,1
Cochem, St.	135 020 01	5 231	5 735,6	1 096,47	6,1	801,0	3 696,3	2 987,8	1 497,6	385,7
Dohr	135 021 01	643	561,7	873,62	2,2	66,7	277,2	222,6	250,5	15,9
Ediger-Eller	135 024 01	1 001	536,1	535,57	18,6	132,9	126,3	101,4	263,7	16,0
Ellenz-Poltersdorf	135 025 01	863	469,0	543,42	18,1	77,1	122,4	98,2	261,7	9,7
Ernst	135 027 01	565	466,4	825,54	11,0	66,8	228,6	183,5	189,2	13,7
Faid	135 029 01	1 087	525,5	483,47	3,7	91,7	118,9	95,5	303,1	27,3
Greimersburg	135 036 01	688	312,8	454,70	4,8	52,7	60,1	48,3	202,0	1,1
Klotten	135 049 01	1 271	577,6	454,42	7,6	95,0	146,7	117,8	342,4	10,0
Mesenich	135 060 01	310	179,6	579,35	12,0	28,4	57,2	45,9	89,8	2,8
Nehren	135 069 01	100	54,2	542,26	3,4	10,9	4,5	3,5	34,5	1,8
Senheim	135 079 01	582	314,5	540,39	9,7	52,8	135,4	108,7	135,1	6,1
Valwig	135 086 01	420	286,9	683,18	4,6	46,4	86,6	69,5	159,6	4,6
Wirfus	135 090 01	193	87,5	453,38	4,3	13,5	13,7	11,0	57,4	0,3
VG Kaisersesch	135 000 02	12 662	7 219,0	570,13	68,4	1 128,5	1 996,0	1 588,6	4 113,9	280,3
Brachtendorf	135 011 02	268	137,0	511,25	3,6	16,4	22,2	17,9	97,5	0,9
Düngenheim	135 023 02	1 290	493,7	382,70	8,0	62,3	17,3	13,6	371,6	34,4
Eppenberg	135 026 02	236	145,9	618,41	1,8	15,5	62,4	49,3	75,7	2,1
Eulgem	135 028 02	221	92,0	416,24	1,7	28,8	5,3	4,2	55,5	0,9
Gamlen	135 033 02	540	262,7	486,46	4,1	31,7	24,1	19,3	204,6	1,6
Hambuch	135 038 02	719	360,5	501,45	5,4	44,7	90,1	71,3	231,3	6,3
Hauroth	135 040 02	310	117,7	379,56	2,8	19,8	8,5	6,9	86,5	0,5
Illerich	135 042 02	699	356,6	510,19	8,0	45,5	58,7	46,4	251,9	3,1
Kaifenheim	135 043 02	810	378,6	467,37	5,2	48,9	29,6	23,8	292,3	6,8
Kaisersesch, St.	135 045 02	3 065	2 332,7	761,06	2,9	469,4	845,5	668,7	1 000,9	178,8
Kalenborn	135 046 02	216	81,8	378,75	2,2	12,8	2,8	2,2	63,4	0,3
Landkern	135 051 02	945	428,9	453,86	8,2	70,1	26,6	21,1	322,8	4,0
Laubach	135 052 02	643	778,3	1 210,36	1,1	86,2	527,4	423,4	243,4	21,3
Leienkaul	135 502 02	317	163,9	516,94	1,1	27,3	41,3	32,7	95,7	5,7
Masburg	135 058 02	1 071	466,0	435,07	5,5	68,5	104,2	83,7	297,8	7,9
Müllenbach	135 067 02	625	313,8	502,05	1,9	40,8	93,4	75,0	190,5	3,9
Urmersbach	135 084 02	426	175,3	411,42	1,6	23,3	16,4	13,0	136,1	0,4
Zettingen	135 093 02	261	133,8	512,51	3,2	16,5	20,0	16,0	96,1	1,3
VG Treis-Karden	135 000 04	8 537	5 567,9	652,21	86,8	721,5	2 326,0	1 842,9	2 719,9	170,0
Binningen	135 009 04	697	299,1	429,11	4,3	46,7	28,7	22,7	222,4	1,7
Brieden	135 014 04	135	53,7	397,55	4,9	9,7	3,5	2,8	35,7	0,4
Brohl	135 016 04	375	183,5	489,43	5,0	24,9	38,6	30,5	120,6	0,8
Dünfus	135 022 04	301	153,2	508,84	3,2	24,1	19,4	15,6	106,2	2,9
Forst (Eifel)	135 031 04	373	160,7	430,90	5,9	26,8	- 0,7	- 0,6	125,7	1,7
Kail	135 044 04	283	165,0	582,96	5,3	20,4	60,9	48,9	88,1	1,4
Lahr	135 050 04	176	72,3	410,71	2,0	15,2	1,8	1,4	52,5	0,8
Lieg	135 053 04	397	165,8	417,55	3,7	32,3	1,7	1,3	125,3	2,2
Lütz	135 056 04	337	153,0	454,02	1,0	25,3	35,3	27,9	96,0	0,8
Möntenich	135 062 04	136	52,7	387,61	3,3	9,7	3,3	2,6	36,1	0,7
Mörsdorf	135 063 04	620	260,9	420,76	7,0	58,8	12,9	10,2	174,8	7,6
Moselkern	135 065 04	563	244,0	433,39	3,6	46,8	24,6	19,7	164,7	6,7
Müden (Mosel)	135 066 04	669	387,3	578,94	8,6	56,2	79,1	63,5	249,8	7,1
Pommern	135 072 04	438	234,1	534,38	7,3	36,3	57,1	45,8	138,1	5,2
Roes	135 075 04	502	237,0	472,16	5,5	29,6	33,1	26,5	168,9	5,4

30 Steuereinnahmen, Realsteuerhebesätze, Realsteueraufbringungskraft und Steuereinnahmekraft der Gemeinden 2013

Landkreis Verbandsgemeinde Gemeinde	Gem.- Schl.- Nr.	Realsteuer- hebesätze		Realsteueraufbringungskraft				Steuer- einnahmekraft der Gemeinden ²⁾		Steuer- einnahmekraft der Gemeinden ²⁾ zuzüglich Schlüssel- zuweisung ³⁾		
		Grund- steuer		Ge- wer- be- steuer	insgesamt		Grund- steuer	Ge- werbe- steuer				
		A	B									
		%			1 000 EUR	EUR je Einw.	EUR je Einw.	EUR je Einw.	1 000 EUR	EUR je Einw.	1 000 EUR	EUR je Einw.

noch: LK Birkenfeld

Schwerbach	134 079 04	240	270	400	5,3	101,13	101,13	-	16,8	323,17	34,3	659,13
Stipshausen	134 087 04	330	338	370	747,2	853,99	88,97	765,02	849,5	970,83	1 044,7	1 193,91
Sulzbach	134 088 04	285	338	385	68,7	230,40	91,56	138,83	126,6	424,87	209,2	701,94
Weitersbach	134 092 04	285	338	380	11,4	131,24	107,49	23,75	28,0	321,38	40,5	465,44
LK Cochem-Zell	135 000 00	297	352	351	23 607,8	372,34	119,76	252,58	41 114,6	648,45	49 833,2	785,96
VG Cochem	135 000 01	294	349	357	7 918,9	517,71	131,96	385,76	11 802,1	771,58	13 308,9	870,09
Beilstein	135 007 01	294	339	350	175,2	1 242,28	175,61	1 066,67	195,6	1 387,41	195,6	1 387,41
Bremm	135 012 01	300	365	365	120,4	150,27	95,10	55,17	329,0	410,79	530,0	661,73
Briedern	135 015 01	285	338	350	216,9	653,29	153,36	499,93	288,1	867,88	288,1	867,88
Bruttig-Fankel	135 017 01	294	339	350	307,0	287,49	108,72	178,77	588,5	551,02	610,1	571,22
Cochem, St.	135 020 01	294	359	360	4 709,3	900,27	160,29	739,98	5 884,1	1 124,86	6 193,1	1 183,93
Dohr	135 021 01	295	340	350	374,1	581,80	117,40	464,40	585,8	911,06	585,8	911,06
Ediger-Eller	135 024 01	294	338	350	302,0	301,67	165,79	135,87	556,8	556,23	784,2	783,44
Ellenz-Poltersdorf	135 025 01	295	340	350	235,1	272,46	119,73	152,73	482,4	558,97	581,6	673,93
Ernst	135 027 01	295	340	350	330,9	585,62	149,87	435,75	488,7	864,92	488,7	864,92
Faid	135 029 01	295	340	350	232,5	213,86	96,03	117,83	539,4	496,25	592,0	544,58
Greimersburg	135 036 01	295	340	350	127,6	185,52	91,37	94,15	318,9	463,51	463,6	673,83
Klotten	135 049 01	315	340	350	269,7	212,16	87,80	124,36	593,1	466,66	897,2	705,90
Mesenich	135 060 01	294	339	350	105,4	340,04	141,22	198,83	186,7	602,24	214,1	690,67
Nehren	135 069 01	270	320	330	21,6	216,11	164,84	51,27	57,0	569,65	61,9	619,33
Senheim	135 079 01	285	339	365	208,3	357,95	117,64	240,31	322,8	554,68	368,9	633,90
Valwig	135 086 01	295	340	350	149,0	354,68	132,58	222,10	296,1	704,96	313,0	745,32
Wirfus	135 090 01	295	340	350	34,0	176,02	99,63	76,39	89,0	461,01	140,9	729,89
VG Kaisersesch	135 000 02	288	339	338	3 538,7	279,47	103,68	175,79	7 525,5	594,34	9 525,8	752,32
Brachtendorf	135 011 02	320	352	350	44,8	167,05	77,67	89,38	138,9	518,18	190,5	710,82
Düngenheim	135 023 02	290	338	330	96,9	75,12	59,84	15,28	499,3	387,04	791,7	613,70
Eppenberg	135 026 02	285	338	330	90,3	382,56	80,67	301,89	155,1	657,06	155,1	657,06
Eulgern	135 028 02	285	338	330	39,7	179,53	151,95	27,58	95,0	429,83	146,8	664,20
Gamlern	135 033 02	285	338	350	65,4	121,05	73,01	48,03	266,8	494,04	365,0	675,90
Hambuch	135 038 02	285	338	330	158,1	219,84	76,66	143,18	376,9	524,19	486,7	676,90
Hauroth	135 040 02	285	355	350	32,9	106,24	76,57	29,66	118,2	381,33	212,4	685,01
Illerich	135 042 02	285	338	330	125,9	180,18	84,21	95,98	368,7	527,42	441,3	631,34
Kaifenheim	135 043 02	300	338	350	91,1	112,53	73,13	39,39	384,5	474,65	553,4	683,21
Kaisersesch, St.	135 045 02	285	338	330	1 487,1	485,18	170,02	315,16	2 490,1	812,41	2 674,9	872,73
Kalenborn	135 046 02	285	338	350	19,5	90,31	76,50	13,81	82,7	382,97	139,1	643,86
Landkern	135 051 02	285	338	330	116,5	123,30	91,08	32,21	437,8	463,32	607,2	642,52
Laubach	135 052 02	285	338	350	664,4	1 033,26	149,77	883,49	825,1	1 283,23	825,1	1 283,23
Leienkaul	135 502 02	285	338	330	78,5	247,77	98,87	148,90	171,3	540,27	205,9	649,62
Masburg	135 058 02	285	338	350	193,7	180,85	76,03	104,82	478,8	447,09	760,8	710,36
Müllenbach	135 067 02	285	341	350	147,3	235,72	74,72	161,00	323,3	517,33	499,3	798,84
Urmersbach	135 084 02	285	338	330	46,2	108,34	64,36	43,98	179,2	420,65	298,4	700,39
Zettingen	135 093 02	285	399	350	40,4	154,70	72,26	82,43	133,9	512,99	172,4	660,62
VG Treis-Karden	135 000 04	293	342	332	3 517,4	412,02	102,84	309,17	5 924,2	693,95	7 299,6	855,06
Binningen	135 009 04	285	338	330	89,0	127,65	80,58	47,07	307,1	440,62	484,6	695,21
Brieden	135 014 04	285	338	330	20,0	148,28	118,29	29,99	55,4	410,19	80,9	599,00
Brohl	135 016 04	285	340	330	76,7	204,53	86,95	117,57	190,0	506,65	262,7	700,60
Dünfus	135 022 04	305	358	350	49,3	163,63	94,11	69,51	154,5	513,17	193,9	644,17
Forst (Eifel)	135 031 04	310	360	350	32,8	87,94	89,93	- 1,99	160,4	429,90	220,1	590,06
Kail	135 044 04	290	343	350	93,4	330,00	98,19	231,81	170,9	603,75	221,4	782,42
Lahr	135 050 04	300	350	330	20,2	114,94	103,59	11,35	73,2	415,93	117,6	668,13
Lieg	135 053 04	285	338	330	41,4	104,25	99,50	4,75	168,5	424,55	256,9	647,13
Lütz	135 056 04	285	338	330	69,2	205,33	85,80	119,53	158,6	470,64	229,2	680,04
Möntenich	135 062 04	285	338	330	18,0	132,00	104,45	27,55	54,1	397,67	84,5	621,16
Mörsdorf	135 063 04	285	338	330	87,1	140,50	116,78	23,72	266,8	430,30	418,2	674,48
Moselkern	135 065 04	285	338	350	82,0	145,57	98,55	47,02	248,5	441,39	369,4	656,21
Müden (Mosel)	135 066 04	300	350	350	153,9	229,98	102,58	127,40	395,1	590,61	463,5	692,83
Pommern	135 072 04	320	358	350	106,2	242,52	102,10	140,42	238,3	544,02	317,9	725,77
Roes	135 075 04	285	338	350	74,2	147,76	76,84	70,92	241,9	481,93	344,6	686,41

30 Steuereinnahmen, Realsteuerhebesätze, Realsteueraufbringungskraft und Steuereinnahmekraft der Gemeinden 2013

Landkreis Verbandsgemeinde Gemeinde	Gem.- Schl.- Nr.	Be- völkerung am 30.06.2013	Steuereinnahmen insgesamt (netto)		Einnahmen aus der / dem					
					Grundsteuer		Gewerbsteuer		Gemeindeanteil an der	
					A	B	Auf- kommen (brutto)	Ein- nahmen (netto) ¹⁾	Ein- kommen- steuer	Umsatz- steuer
		Anzahl	1 000 EUR	EUR je Einw.	1 000 EUR					

noch: LK Cochem-Zell

Treis-Karden	135 082 04	2 239	2 627,4	1 173,46	10,8	238,6	1 923,4	1 521,2	729,9	121,5
Zilshausen	135 094 04	296	118,3	399,71	5,5	20,3	3,5	2,7	85,2	3,2
VG Ulmen	135 000 03	10 967	5 849,9	533,41	73,9	1 183,9	1 695,8	1 383,6	2 987,8	177,0
Alflen	135 002 03	831	359,6	432,71	9,4	64,2	38,8	31,7	247,2	4,0
Auderath	135 005 03	625	268,4	429,36	3,6	50,9	45,5	37,6	171,9	1,7
Bad Bertrich	135 501 03	1 020	779,6	764,33	4,0	213,3	270,6	223,9	281,3	51,8
Beuren	135 008 03	450	172,4	383,03	2,8	33,0	12,6	10,1	123,6	1,3
Büchel	135 018 03	1 118	518,5	463,82	4,8	83,8	87,0	69,3	352,6	5,0
Filz	135 030 03	88	35,2	399,86	1,7	5,1	-	-	28,1	0,1
Gevenich	135 034 03	651	290,4	446,12	4,1	54,3	24,6	19,8	207,6	3,5
Gillenbeuren	135 035 03	252	114,6	454,79	4,1	24,0	15,5	12,8	70,8	1,5
Kliding	135 048 03	222	103,8	467,64	2,2	19,6	25,6	20,5	58,3	1,5
Lutzerath	135 057 03	1 495	817,0	546,49	13,5	164,1	257,5	206,7	397,9	27,3
Schmitt	135 078 03	131	49,8	380,15	1,3	11,2	-	-	36,5	0,0
Ulmen, St.	135 083 03	3 297	2 019,7	612,60	10,3	398,8	889,1	727,7	794,3	75,1
Urschmitt	135 085 03	205	75,4	367,59	2,7	20,6	- 5,0	- 4,0	54,7	0,9
Wagenhausen	135 087 03	63	30,6	485,65	2,6	3,3	-	-	24,3	0,0
Weiler	135 089 03	309	124,3	402,20	4,1	20,4	21,8	17,5	80,4	0,9
Wollmerath	135 091 03	210	90,6	431,57	2,7	17,1	12,2	9,8	58,3	2,3
VG Zell (Mosel)	135 000 05	15 942	9 763,2	612,42	178,8	1 847,0	3 307,8	2 659,4	4 569,9	455,9
Alf	135 001 05	851	659,5	775,02	2,5	111,0	277,1	222,8	260,8	59,4
Altlay	135 003 05	477	267,3	560,39	2,5	44,5	98,7	79,3	131,6	6,8
Altstrimmig	135 004 05	348	135,0	388,02	2,2	34,0	14,9	12,0	82,6	3,4
Blankenrath	135 010 05	1 731	927,3	535,71	3,7	181,9	333,2	267,9	433,5	37,9
Briedel	135 013 05	988	513,7	519,90	30,1	83,4	167,8	134,9	243,9	18,1
Bullay	135 019 05	1 506	967,3	642,28	4,5	184,5	164,6	132,3	603,0	37,1
Forst (Hunsrück)	135 032 05	66	20,7	313,71	2,0	3,7	0,2	0,1	14,1	0,3
Grenderich	135 037 05	389	293,7	755,05	3,8	47,1	101,8	81,9	136,0	23,6
Haserich	135 039 05	198	63,6	321,20	2,9	12,9	4,9	4,0	43,2	0,2
Hesweiler	135 041 05	129	42,6	330,25	2,0	7,1	0,5	0,4	32,7	0,2
Liesenich	135 054 05	321	165,8	516,59	4,1	29,1	55,8	44,8	84,7	2,6
Mittelstrimmig	135 061 05	421	145,8	346,32	3,8	0,7	7,6	6,1	129,6	4,6
Moritzheim	135 064 05	131	59,0	450,15	1,8	11,3	17,6	14,2	28,3	2,2
Neef	135 068 05	451	214,8	476,27	10,8	44,8	20,9	16,8	135,8	5,0
Panzweiler	135 070 05	284	83,0	292,14	2,8	36,9	- 59,1	- 47,5	79,0	11,1
Peterswald-Löffelscheid	135 071 05	745	276,9	371,72	8,7	54,3	59,9	48,2	162,0	2,1
Pünderich	135 073 05	878	404,5	460,73	18,2	91,6	66,9	53,8	229,6	8,4
Reidenhausen	135 074 05	190	63,3	333,06	1,4	13,2	8,5	6,8	40,6	0,1
Sankt Aldegund	135 076 05	621	251,6	405,15	7,4	47,0	36,2	29,1	159,4	7,6
Schauen	135 077 05	406	161,2	397,02	1,4	34,4	35,2	28,3	92,8	2,9
Sosberg	135 080 05	176	64,6	367,22	2,7	11,4	3,2	2,6	46,5	0,3
Tellig	135 081 05	301	123,7	410,85	1,2	30,4	- 7,1	- 5,7	87,9	8,8
Walhausen	135 088 05	234	104,6	447,15	0,9	14,5	38,5	31,0	55,0	2,3
Zell (Mosel), St.	135 092 05	4 100	3 753,7	915,53	57,3	717,2	1 859,9	1 495,3	1 257,4	210,9
LK Donnersbergkreis	333 000 00	75 360	67 136,6	890,88	662,6	7 765,5	36 396,3	29 534,3	26 779,8	1 977,0
VG Alsenz-Obermoschel	333 000 01	6 818	3 371,5	494,50	81,4	489,3	694,1	559,4	2 130,5	69,8
Alsenz	333 003 01	1 656	842,0	508,47	8,4	142,8	208,9	167,7	490,9	25,3
Finkenbach-Gersweiler	333 021 01	320	154,0	481,24	5,6	23,5	32,5	26,1	95,2	1,1
Gaugrehweiler	333 023 01	562	240,8	428,47	8,0	31,3	20,7	16,7	178,1	3,4
Kalkofen	333 036 01	183	74,5	407,17	2,9	8,8	5,4	4,3	57,0	0,7
Mannweiler-Cölln	333 043 01	422	215,6	510,86	6,2	31,5	9,0	7,2	165,3	3,3
Münsterappel	333 049 01	489	239,2	489,21	4,3	30,4	46,9	37,8	158,8	3,2
Niederhausen an der Appel	333 050 01	239	102,5	428,99	5,5	12,3	4,3	3,6	79,1	0,3
Niedermoschel	333 051 01	488	193,6	396,73	5,8	26,6	8,4	6,8	151,1	0,6
Oberhausen an der Appel	333 053 01	148	77,7	525,32	2,9	8,4	0,2	0,1	64,0	0,1
Obermoschel, St.	333 054 01	1 084	586,1	540,68	8,8	98,6	161,5	129,8	317,5	25,2
Oberndorf	333 055 01	265	173,9	656,15	2,3	16,1	76,0	61,0	90,2	3,6
Schiersfeld	333 067 01	245	103,3	421,77	4,9	13,2	13,4	10,8	71,2	0,9

30 Steuereinnahmen, Realsteuerhebesätze, Realsteueraufbringungskraft und Steuereinnahmekraft der Gemeinden 2013

Landkreis Verbandsgemeinde Gemeinde	Gem.- Schl.- Nr.	Realsteuer- hebesätze		Realsteueraufbringungskraft				Steuer- einnahmekraft der Gemeinden ²⁾		Steuer- einnahmekraft der Gemeinden ²⁾ zuzüglich Schlüssel- zuweisung ³⁾		
		Grund- steuer		Ge- wer- be- steuer	insgesamt		Grund- steuer	Ge- werbe- steuer				
		A	B									
		%			1 000 EUR	EUR je Einw.	EUR je Einw.	EUR je Einw.	1 000 EUR	EUR je Einw.	1 000 EUR	EUR je Einw.

noch: LK Cochem-Zell

Treis-Karden	135 082 04	290	338	330	2 471,9	1 104,02	122,65	981,37	2 921,1	1 304,63	3 045,4	1 360,18
Zilshausen	135 094 04	285	338	330	32,3	108,98	95,56	13,41	119,9	405,19	188,9	638,19
VG Ulmen	135 000 03	331	381	375	2 933,7	267,51	111,97	155,53	5 786,3	527,61	7 479,1	681,97
Alflen	135 002 03	350	380	380	109,7	131,96	85,65	46,31	353,8	425,69	553,5	666,10
Auderath	135 005 03	350	400	400	93,5	149,54	80,94	68,60	259,2	414,75	417,9	668,70
Bad Bertrich	135 501 03	350	400	400	457,5	448,48	198,44	250,04	743,8	729,26	745,1	730,51
Beuren	135 008 03	300	340	350	52,6	116,94	86,69	30,25	175,0	388,96	298,8	664,10
Büchel	135 018 03	285	338	340	194,1	173,60	87,35	86,25	534,1	477,70	777,9	695,80
Filz	135 030 03	300	340	350	7,3	83,26	83,26	-	35,5	403,05	59,3	674,22
Gevenich	135 034 03	285	338	350	90,8	139,43	98,72	40,71	297,0	456,27	378,2	580,93
Gillenbeuren	135 035 03	400	400	400	40,1	159,23	101,34	57,90	109,7	435,37	160,8	638,15
Kliding	135 048 03	350	400	350	47,8	215,23	91,05	124,17	102,6	461,94	129,8	584,86
Lutzerath	135 057 03	300	400	350	444,1	297,08	111,57	185,50	818,6	547,57	956,8	640,02
Schmitt	135 078 03	400	400	400	11,5	87,50	87,50	-	48,0	366,59	91,0	694,60
Ulmen, St.	135 083 03	380	380	380	1 281,8	388,79	121,25	267,54	1 989,9	603,53	2 403,9	729,12
Urschmitt	135 085 03	350	400	350	16,2	79,11	105,46	- 26,35	72,8	355,10	117,6	573,89
Wagenhausen	135 087 03	350	400	350	5,4	85,24	85,24	-	29,7	471,95	40,4	641,75
Weiler	135 089 03	300	340	350	50,1	162,02	85,90	76,12	127,1	411,36	211,3	683,74
Wollmerath	135 091 03	350	400	352	31,4	149,44	87,14	62,30	89,5	426,28	136,6	650,27
VG Zell (Mosel)	135 000 05	291	350	352	5 699,1	357,49	135,26	222,23	10 076,5	632,07	12 219,7	766,51
Alf	135 001 05	285	365	352	412,8	485,12	136,42	348,71	678,7	797,58	678,7	797,58
Altlay	135 003 05	285	360	352	154,4	323,62	102,08	221,54	273,5	573,27	322,7	676,54
Altstrimmig	135 004 05	285	338	352	55,8	160,36	114,61	45,75	138,9	399,11	222,4	639,00
Blankenrath	135 010 05	285	338	352	561,5	324,38	118,20	206,18	967,6	558,99	1 266,5	731,64
Briedel	135 013 05	290	350	352	300,4	304,00	122,05	181,95	529,4	535,86	659,1	667,09
Bullay	135 019 05	285	343	352	381,8	253,49	136,43	117,07	989,6	657,09	989,6	657,09
Forst (Hunsrück)	135 032 05	285	338	380	6,5	98,18	95,50	2,68	20,8	315,21	42,7	646,50
Grenderich	135 037 05	285	338	352	165,2	424,72	144,31	280,41	304,8	783,67	304,8	783,67
Haserich	135 039 05	285	338	352	22,6	114,06	87,29	26,77	65,0	328,04	133,6	674,62
Hesweiler	135 041 05	285	338	352	10,5	81,48	77,19	4,29	43,3	335,40	89,2	691,13
Liesenich	135 054 05	285	338	352	96,2	299,57	113,48	186,09	172,6	537,64	239,7	746,79
Mittelstrimmig	135 061 05	269	-	352	15,2	36,17	16,96	19,21	147,9	351,40	245,2	582,44
Moritzheim	135 064 05	285	360	352	32,6	248,50	104,38	144,12	59,6	455,15	91,5	698,27
Neef	135 068 05	370	370	352	76,5	169,59	119,90	49,69	213,2	472,70	308,5	684,10
Panzweiler	135 070 05	285	338	352	- 19,5	- 68,83	153,89	- 222,72	82,1	289,11	82,1	289,11
Peterswald-Löffelscheid	135 071 05	285	338	352	133,4	179,10	92,94	86,17	285,8	383,57	517,1	694,09
Pünderich	135 073 05	300	365	352	183,8	209,33	127,69	81,65	408,7	465,49	594,1	676,63
Reidenhausen	135 074 05	285	338	360	25,0	131,67	85,03	46,65	64,1	337,45	124,6	655,79
Sankt Aldegund	135 076 05	285	338	352	98,6	158,77	96,34	62,43	258,5	416,30	425,7	685,45
Schauen	135 077 05	285	338	350	77,4	190,57	97,17	93,40	166,1	409,16	246,7	607,73
Sosberg	135 080 05	300	350	352	18,4	104,45	84,94	19,51	64,6	366,78	121,3	688,94
Tellig	135 081 05	285	338	352	27,1	90,11	115,51	- 25,40	125,2	416,04	152,4	506,15
Walhausen	135 088 05	285	338	352	58,2	248,83	72,51	176,32	107,9	461,17	173,0	739,41
Zell (Mosel), St.	135 092 05	285	356	352	2 804,8	684,10	198,25	485,86	3 908,5	953,30	4 188,6	1 021,61
LK Donnersbergkreis	333 000 00	322	356	364	46 411,2	615,86	116,17	499,69	68 306,0	906,40	75 248,2	998,52
VG Alsenz-Obermoschel	333 000 01	321	345	356	1 342,5	196,90	88,96	107,94	3 408,0	499,86	4 774,4	700,26
Alsenz	333 003 01	320	340	350	389,7	235,31	99,44	135,86	864,7	522,17	1 233,5	744,87
Finkenbach-Gersweiler	333 021 01	330	368	352	63,8	199,25	90,56	108,69	153,8	480,57	231,9	724,61
Gaugrehweiler	333 023 01	320	338	360	63,9	113,67	75,17	38,51	241,5	429,67	382,8	681,12
Kalkofen	333 036 01	300	338	352	18,4	100,51	69,11	31,39	75,0	410,01	111,8	610,69
Mannweiler-Cölln	333 043 01	315	350	352	49,2	116,52	93,64	22,88	216,0	511,95	262,8	622,83
Münsterappel	333 049 01	320	338	355	87,4	178,65	76,84	101,81	240,3	491,41	326,1	666,86
Niederhausen an der Appel	333 050 01	330	368	400	21,6	90,54	73,51	17,02	100,3	419,62	161,6	676,12
Niedermoschel	333 051 01	325	338	360	43,5	89,23	71,27	17,95	193,6	396,69	329,7	675,69
Oberhausen an der Appel	333 053 01	305	343	400	12,1	82,08	81,01	1,07	76,3	515,37	100,3	677,76
Obermoschel, St.	333 054 01	350	350	352	285,6	263,50	103,94	159,56	596,7	550,42	737,4	680,23
Oberndorf	333 055 01	300	338	350	101,9	384,49	75,74	308,75	180,7	681,89	203,0	765,92
Schiersfeld	333 067 01	300	338	352	34,0	138,71	79,96	58,75	103,5	422,44	150,2	613,15

30 Steuereinnahmen, Realsteuerhebesätze, Realsteueraufbringungskraft und Steuereinnahmekraft der Gemeinden 2013

Landkreis Verbandsgemeinde Gemeinde	Gem.- Schl.- Nr.	Be- völkerung am 30.06.2013	Steuereinnahmen insgesamt (netto)		Einnahmen aus der / dem					
					Grundsteuer		Gewerbsteuer		Gemeindeanteil an der	
					A	B	Auf- kommen (brutto)	Ein- nahmen (netto) ¹⁾	Ein- kommen- steuer	Umsatz- steuer
		Anzahl	1 000 EUR	EUR je Einw.	1 000 EUR					

noch: LK Donnersbergkreis

Sitters	333 072 01	112	58,3	520,68	1,9	5,1	22,0	17,8	31,8	0,3
Unkenbach	333 078 01	218	124,8	572,50	3,4	11,9	50,3	41,6	65,5	0,8
Waldgrehweiler	333 079 01	212	99,1	467,67	5,9	19,5	13,1	10,6	61,0	0,9
Winterborn	333 083 01	175	85,9	490,95	4,7	9,5	21,6	17,4	53,7	0,1
VG Eisenberg (Pfalz)	333 000 02	13 048	10 522,8	806,47	30,2	1 425,6	4 930,6	3 999,3	4 592,7	414,2
Eisenberg (Pfalz), St.	333 019 02	9 120	8 272,0	907,02	9,2	1 053,4	4 545,6	3 686,3	3 106,6	374,0
Kerzenheim	333 038 02	2 120	1 196,5	564,39	14,8	191,4	161,3	131,6	830,0	18,0
Ramsen	333 060 02	1 808	1 054,3	583,15	6,3	180,8	223,7	181,4	656,1	22,2
VG Göllheim	333 000 03	11 850	7 468,7	630,27	168,9	1 147,3	1 741,9	1 417,1	4 496,9	172,6
Albisheim (Pfrimm)	333 001 03	1 687	888,0	526,39	21,5	145,8	130,3	106,0	583,4	22,5
Biedesheim	333 006 03	611	410,0	671,10	18,5	52,0	61,8	50,3	278,1	5,0
Bubenheim	333 012 03	427	700,0	1 639,30	8,2	48,2	522,0	424,6	201,4	14,0
Dreisen	333 017 03	996	500,2	502,25	14,8	84,0	70,7	57,5	328,5	10,3
Einselethum	333 018 03	817	483,2	591,47	16,7	68,0	51,4	41,8	347,6	3,3
Göllheim	333 026 03	3 744	2 319,1	619,43	23,7	436,7	603,8	491,2	1 262,5	93,0
Immesheim	333 032 03	145	70,9	489,24	9,4	7,5	3,5	2,8	49,6	0,2
Lautersheim	333 041 03	633	371,0	586,04	7,8	57,5	38,4	31,2	265,7	4,1
Ottersheim	333 058 03	382	268,7	703,27	6,5	33,9	74,7	60,8	162,9	2,2
Rüssingen	333 064 03	492	298,7	607,09	10,5	51,0	45,8	37,3	193,2	3,1
Standenbühl	333 074 03	197	113,6	576,88	2,7	19,2	9,1	7,4	79,8	1,4
Weitersweiler	333 081 03	500	311,3	622,64	7,2	44,3	52,8	43,0	211,9	2,4
Zellertal	333 501 03	1 219	733,9	602,02	21,3	99,1	77,7	63,2	532,2	11,3
VG Kirchheimbolanden	333 000 04	19 291	28 139,4	1 458,68	182,9	1 999,6	22 046,8	17 906,8	7 187,1	764,2
Bennhausen	333 005 04	153	96,5	630,88	2,6	12,6	0,4	0,3	79,4	0,3
Bischheim	333 007 04	737	503,4	683,02	13,1	70,6	159,4	128,9	268,0	18,3
Bolanden	333 010 04	2 472	1 330,8	538,35	15,0	190,2	142,0	114,8	972,9	30,5
Dannensfels	333 013 04	879	595,2	677,18	5,5	101,2	105,3	85,1	387,3	10,0
Gauersheim	333 022 04	608	313,8	516,17	12,6	44,7	8,3	6,7	241,7	1,5
Ilbesheim	333 031 04	583	306,9	526,36	19,4	41,0	15,0	12,1	227,2	2,7
Jakobsweiler	333 035 04	248	118,4	477,23	2,1	18,3	2,3	1,8	93,5	0,2
Kirchheimbolanden, St.	333 039 04	7 716	21 580,2	2 796,81	12,2	1 016,9	21 185,6	17 210,7	2 668,2	646,2
Kriegsfeld	333 040 04	1 019	510,6	501,11	18,1	81,7	58,7	47,5	350,0	7,0
Marnheim	333 045 04	1 667	888,1	532,77	17,9	154,8	102,3	82,7	602,0	21,2
Morschheim	333 047 04	727	483,1	664,55	17,2	62,0	80,0	64,6	320,1	14,6
Mörsfeld	333 046 04	494	264,3	535,02	7,6	37,5	10,6	8,5	204,0	2,3
Oberwiesen	333 056 04	497	239,1	481,07	2,2	46,3	0,9	0,7	182,3	2,4
Orbis	333 057 04	697	381,6	547,52	7,9	56,8	61,7	49,8	261,1	2,6
Rittersheim	333 062 04	175	99,5	568,78	9,2	13,1	1,4	1,1	73,8	0,4
Stetten	333 076 04	619	427,7	691,02	20,2	51,9	113,0	91,3	255,5	4,0
VG Rockenhausen	333 000 05	11 190	7 220,2	645,24	110,6	1 126,1	2 272,9	1 858,2	3 666,7	387,5
Bayerfeld-Steckweiler	333 004 05	421	220,7	524,11	7,3	29,5	28,2	22,8	152,1	1,9
Bisterschied	333 008 05	246	90,6	368,48	6,4	15,6	- 1,7	- 1,4	67,9	0,9
Dielkirchen	333 014 05	511	218,2	427,02	7,3	34,4	22,0	17,8	152,9	1,7
Dörmoschel	333 016 05	149	51,5	345,72	3,5	6,6	- 0,1	- 0,1	39,3	0,3
Gehrweiler	333 024 05	334	171,9	514,74	2,9	35,9	7,6	6,1	122,9	2,2
Gerbach	333 025 05	567	295,8	521,76	9,0	42,5	62,6	50,6	186,3	3,1
Gundersweiler	333 028 05	513	250,1	487,55	6,0	49,5	15,1	12,2	175,8	3,2
Imsweiler	333 034 05	547	216,1	395,09	9,4	53,3	- 20,7	- 16,8	157,4	7,7
Katzenbach	333 037 05	519	269,7	519,60	4,1	40,7	16,5	13,4	203,9	3,6
Ransweiler	333 061 05	262	120,3	459,25	5,3	17,8	21,6	17,5	75,8	1,6
Rathskirchen	333 201 05	179	68,6	383,36	2,6	9,9	- 1,5	- 1,2	56,1	0,3
Reichsthal	333 202 05	107	36,5	341,09	2,7	5,5	1,5	1,2	26,2	0,2
Rockenhausen, St.	333 502 05	5 394	4 593,3	851,55	19,9	686,2	2 079,4	1 701,8	1 810,3	353,3
Ruppertssecken	333 065 05	365	155,8	426,84	4,5	28,8	12,4	10,0	106,6	2,5
Sankt Alban	333 066 05	295	119,3	404,36	4,6	18,9	- 2,8	- 2,3	95,2	1,7
Schönborn	333 068 05	129	58,8	455,45	3,5	9,1	- 2,2	- 1,8	44,3	1,3
Seelen	333 203 05	155	54,6	351,99	4,4	9,5	0,5	0,4	38,1	0,7
Stahlberg	333 073 05	170	91,3	537,04	1,4	11,3	25,2	20,4	56,3	0,6
Teschenmoschel	333 077 05	124	59,7	481,31	3,6	6,3	5,9	4,8	43,9	0,4

30 Steuereinnahmen, Realsteuerhebesätze, Realsteueraufbringungskraft und Steuereinnahmekraft der Gemeinden 2013

Landkreis Verbandsgemeinde Gemeinde	Gem.- Schl.- Nr.	Realsteuer- hebesätze		Realsteueraufbringungskraft				Steuer- einnahmekraft der Gemeinden ²⁾		Steuer- einnahmekraft der Gemeinden ²⁾ zuzüglich Schlüssel- zuweisung ³⁾		
		Grund- steuer		Ge- wer- be- steuer	insgesamt		Grund- steuer	Ge- werbe- steuer				
		A	B									
		%			1 000 EUR	EUR je Einw.	EUR je Einw.	EUR je Einw.	1 000 EUR	EUR je Einw.	1 000 EUR	EUR je Einw.

noch: LK Donnersbergkreis

Sitters	333 072 01	340	370	360	29,9	266,96	60,98	205,97	57,7	515,51	81,9	731,59
Unkenbach	333 078 01	290	350	400	63,7	292,14	74,79	217,34	121,2	556,10	192,7	884,10
Waldgrehweiler	333 079 01	350	350	360	39,6	186,95	122,04	64,91	99,0	466,82	142,4	671,66
Winterborn	333 083 01	300	338	355	38,2	218,26	86,91	131,35	87,8	501,45	126,3	721,66
VG Eisenberg (Pfalz)	333 000 02	311	366	365	6 569,5	503,49	113,52	389,96	10 645,1	815,84	11 362,0	870,78
Eisenberg (Pfalz), St.	333 019 02	320	365	365	5 780,3	633,80	118,99	514,81	8 401,6	921,23	8 721,7	956,33
Kerzenheim	333 038 02	310	375	375	367,1	173,14	96,66	76,48	1 185,4	559,14	1 369,6	646,02
Ramsen	333 060 02	300	365	365	422,2	233,51	105,72	127,79	1 058,1	585,25	1 270,7	702,81
VG Göllheim	333 000 03	324	354	370	3 142,5	265,19	115,41	149,78	7 487,1	631,83	8 573,3	723,48
Albisheim (Pfrimm)	333 001 03	320	345	370	310,9	184,32	105,60	78,71	892,5	529,05	1 141,5	676,64
Biedesheim	333 006 03	350	370	370	131,5	215,18	112,16	103,02	403,1	659,69	405,1	663,00
Bubenheim	333 012 03	320	345	370	591,8	1 386,03	140,48	1 245,55	709,9	1 662,44	709,9	1 662,44
Dreisen	333 017 03	320	345	370	177,0	177,71	105,39	72,32	502,5	504,54	647,4	649,95
Einselethum	333 018 03	320	345	370	141,8	173,61	109,45	64,15	483,1	591,34	568,0	695,27
Göllheim	333 026 03	320	365	370	1 084,1	289,55	125,24	164,31	2 326,9	621,51	2 697,9	720,58
Immesheim	333 032 03	320	345	370	20,7	142,59	118,12	24,47	69,8	481,63	98,6	679,90
Lautersheim	333 041 03	323	348	370	108,1	170,71	108,96	61,75	370,8	585,73	416,3	657,67
Ottersheim	333 058 03	336	362	370	116,8	305,88	106,69	199,19	268,0	701,50	268,3	702,34
Rüssingen	333 064 03	320	345	370	111,9	227,37	132,45	94,92	299,6	609,01	338,5	688,03
Standenbühl	333 074 03	320	345	370	32,6	165,23	118,42	46,81	112,1	568,89	135,8	689,38
Weitersweiler	333 081 03	320	345	370	108,6	217,27	109,58	107,69	313,1	626,22	336,4	672,71
Zellertal	333 501 03	320	345	370	206,7	169,58	104,63	64,95	735,7	603,53	809,7	664,25
VG Kirchheimbolanden	333 000 04	330	359	365	25 031,9	1 297,59	116,52	1 181,07	28 843,1	1 495,16	30 091,6	1 559,88
Bennhausen	333 005 04	330	360	360	15,9	103,78	101,34	2,44	95,5	624,13	103,2	674,61
Bischheim	333 007 04	330	360	360	252,2	342,21	115,67	226,55	508,0	689,29	508,0	689,29
Bolanden	333 010 04	320	340	360	371,7	150,37	90,19	60,18	1 347,8	545,23	1 606,6	649,92
Dannensfels	333 013 04	330	360	360	220,3	250,58	125,12	125,47	597,4	679,66	597,4	679,66
Gauersheim	333 022 04	330	360	360	66,7	109,72	95,37	14,36	308,3	507,08	402,4	661,83
Ilbesheim	333 031 04	330	360	360	76,1	130,51	103,59	26,92	303,1	519,85	388,3	666,02
Jakobsweiler	333 035 04	330	360	360	23,3	93,84	84,25	9,59	116,6	470,01	166,3	670,42
Kirchheimbolanden, St.	333 039 04	330	360	365	22 947,0	2 973,94	138,00	2 835,94	22 286,4	2 888,34	22 387,6	2 901,45
Kriegsfeld	333 040 04	330	360	360	162,9	159,88	99,51	60,37	508,7	499,25	687,8	674,93
Marnheim	333 045 04	330	360	360	284,1	170,41	106,15	64,27	887,7	532,49	1 116,7	669,88
Morschheim	333 047 04	330	360	360	163,9	225,51	110,31	115,20	483,3	664,81	485,7	668,06
Mörsfeld	333 046 04	330	360	360	57,0	115,31	92,90	22,41	261,3	528,88	304,1	615,51
Oberwiesen	333 056 04	370	400	360	45,9	92,35	90,52	1,83	230,4	463,67	307,2	618,05
Orbis	333 057 04	330	360	360	130,7	187,57	94,93	92,65	382,6	548,99	455,2	653,14
Rittersheim	333 062 04	330	360	360	23,5	134,53	126,41	8,12	97,5	556,94	119,9	684,87
Stetten	333 076 04	330	360	360	190,7	308,07	116,97	191,10	428,5	692,29	455,3	735,56
VG Rockenhausen	333 000 05	337	366	378	3 512,4	313,89	111,40	202,48	7 151,9	639,14	8 573,6	766,19
Bayerfeld-Steckweiler	333 004 05	300	365	360	67,1	159,36	89,25	70,12	215,6	512,14	300,0	712,66
Bisterschied	333 008 05	320	350	360	21,0	85,39	92,53	- 7,14	90,1	366,26	148,2	602,28
Dielkirchen	333 014 05	330	360	360	65,5	128,16	83,00	45,16	215,9	422,42	348,8	682,49
Dörmoschel	333 016 05	300	340	360	10,7	71,80	72,61	- 0,81	50,3	337,83	91,2	612,34
Gehrweiler	333 024 05	340	360	360	47,7	142,92	119,14	23,78	171,3	512,96	202,2	605,40
Gerbach	333 025 05	340	360	360	117,6	207,44	91,78	115,67	295,1	520,40	379,8	669,79
Gundersweiler	333 028 05	320	350	360	74,3	144,81	113,99	30,82	250,4	488,04	324,3	632,24
Imsweiler	333 034 05	370	370	370	40,5	74,07	112,54	- 38,47	209,5	383,01	342,9	626,92
Katzenbach	333 037 05	340	370	370	61,6	118,62	86,19	32,43	265,9	512,42	339,4	653,95
Ransweiler	333 061 05	350	370	360	45,3	172,95	86,43	86,52	118,6	452,62	170,8	651,98
Rathskirchen	333 201 05	340	370	360	10,7	59,98	68,76	- 8,78	67,4	376,68	117,9	658,58
Reichsthal	333 202 05	340	360	360	9,7	91,11	76,18	14,93	35,8	334,80	72,1	673,87
Rockenhausen, St.	333 502 05	370	370	380	2 771,1	513,74	131,28	382,46	4 557,1	844,85	4 796,2	889,17
Ruppertssecken	333 065 05	340	350	360	47,7	130,58	94,93	35,64	154,4	422,94	245,8	673,48
Sankt Alban	333 066 05	320	350	360	21,5	72,88	82,89	- 10,01	119,0	403,47	179,6	608,93
Schönborn	333 068 05	340	370	365	10,1	78,36	95,64	- 17,27	56,1	434,95	82,9	642,60
Seelen	333 203 05	310	350	360	15,0	96,70	93,15	3,55	53,8	346,79	110,8	714,65
Stahlberg	333 073 05	380	380	360	38,6	227,28	72,02	155,26	90,7	533,39	107,0	629,28
Teschenmoschel	333 077 05	300	338	360	16,8	135,73	85,78	49,95	60,0	483,84	77,2	622,80

30 Steuereinnahmen, Realsteuerhebesätze, Realsteueraufbringungskraft und Steuereinnahmekraft der Gemeinden 2013

Landkreis Verbandsgemeinde Gemeinde	Gem.- Schl.- Nr.	Be- völkerung am 30.06.2013	Steuereinnahmen insgesamt (netto)		Einnahmen aus der / dem					
					Grundsteuer		Gewerbsteuer		Gemeindeanteil an der	
					A	B	Auf- kommen (brutto)	Ein- nahmen (netto) ¹⁾	Ein- kommen- steuer	Umsatz- steuer
		Anzahl	1 000 EUR	EUR je Einw.	1 000 EUR					

noch: LK Donnersbergkreis

Würzweiler	333 084 05	203	77,5	381,61	2,3	14,6	3,2	2,6	55,4	0,4
VG Winnweiler	333 000 06	13 163	10 413,9	791,15	88,6	1 577,6	4 710,0	3 793,5	4 706,0	168,7
Börrstadt	333 009 06	938	434,3	463,05	15,8	87,7	12,5	10,0	309,2	6,6
Breunigweiler	333 011 06	445	258,8	581,64	4,7	39,3	35,1	28,2	179,3	3,6
Falkenstein	333 020 06	202	131,0	648,56	3,7	30,6	12,8	10,3	76,7	1,1
Gonbach	333 027 06	493	252,6	512,38	2,4	51,9	- 10,8	- 8,7	201,7	2,1
Höringen	333 030 06	657	323,0	491,61	8,2	63,8	3,0	2,4	242,0	1,8
Imsbach	333 033 06	847	457,6	540,22	5,4	94,3	46,0	36,9	311,3	5,5
Lohnsfeld	333 042 06	946	637,6	674,03	6,7	109,6	215,6	173,1	339,3	5,1
Münchweiler an der Alsenz	333 048 06	1 230	671,6	545,98	5,4	203,5	33,3	26,9	423,6	6,9
Schweisweiler	333 069 06	348	132,6	380,97	3,1	35,1	- 5,9	- 4,8	94,7	1,7
Sippersfeld	333 071 06	1 135	617,2	543,76	5,8	111,8	66,6	53,5	432,6	7,8
Steinbach am Donnersberg	333 075 06	750	318,2	424,26	4,5	65,9	- 8,0	- 6,4	244,6	3,7
Wartenberg-Rohrbach	333 080 06	468	374,6	800,36	4,4	73,3	130,6	105,0	182,7	7,2
Winnweiler	333 503 06	4 704	5 804,9	1 234,03	18,4	610,9	4 179,3	3 367,0	1 668,5	115,6
LK Eifelkreis Bitburg-Prüm	232 000 00	96 010	66 625,2	693,94	1 214,7	10 560,0	32 193,2	26 231,4	24 706,2	3 062,4
Bitburg, St.	232 018 00	13 552	18 374,9	1 355,88	38,1	3 098,4	11 833,8	9 565,7	3 865,7	1 296,6
VG Arzfeld	232 000 01	9 476	4 913,0	518,47	191,7	666,8	1 926,3	1 583,5	2 268,1	155,0
Arzfeld	232 201 01	1 378	942,9	684,22	16,2	117,0	551,9	456,7	319,0	28,3
Dackscheid	232 211 01	130	80,1	616,03	2,4	5,7	43,2	35,4	35,8	0,3
Dahlen	232 212 01	310	111,7	360,25	9,8	21,0	27,6	22,8	55,2	0,9
Daleiden	232 213 01	862	350,3	406,33	8,6	69,8	117,0	95,8	156,5	12,0
Dasburg	232 214 01	218	77,5	355,47	1,1	19,8	9,1	7,4	45,8	2,7
Eilscheid	232 217 01	48	6,8	142,52	2,1	0,9	-	-	3,5	0,0
Eschfeld	232 220 01	190	87,5	460,39	4,9	9,5	34,5	28,2	44,0	0,3
Euscheid	232 221 01	137	16,1	117,73	3,0	9,1	- 31,0	- 25,4	28,2	0,5
Großkampenber	232 229 01	151	83,8	554,70	4,9	9,9	34,1	27,9	37,7	2,8
Hargarten	232 233 01	93	56,1	602,78	1,6	3,8	28,4	23,3	26,6	0,4
Harspelt	232 234 01	75	55,6	741,93	4,4	2,6	37,6	30,8	17,1	0,3
Herzfeld	232 240 01	43	19,2	447,63	4,1	0,8	11,4	9,3	4,3	0,6
Irrhausen	232 245 01	218	129,8	595,45	3,2	15,6	59,9	49,1	49,8	10,8
Jucken	232 246 01	176	53,0	301,05	3,9	10,8	1,1	0,9	35,7	0,8
Kesfeld	232 247 01	78	36,3	465,59	3,8	2,1	7,5	6,0	23,7	0,0
Kickeshausen	232 248 01	47	10,6	225,70	2,9	0,7	-	-	6,8	0,0
Kinzenburg	232 249 01	46	29,3	637,39	0,8	2,9	-	-	25,2	0,0
Krautscheid	232 253 01	227	110,9	488,76	5,9	16,4	39,6	32,4	38,7	16,6
Lambertsberg	232 254 01	347	155,2	447,34	1,9	26,9	27,7	22,7	98,8	4,1
Lascheid	232 255 01	76	26,1	343,61	2,5	3,2	-	-	20,0	0,0
Lauperath	232 258 01	107	38,4	358,60	6,4	4,4	7,5	6,1	20,3	0,5
Leidenborn	232 259 01	176	106,8	606,56	4,6	9,8	64,7	53,0	37,3	0,8
Lichtenborn	232 260 01	332	142,4	428,89	7,8	12,1	55,1	45,1	75,4	0,8
Lierfeld	232 261 01	79	49,4	624,80	1,0	5,3	13,5	11,1	30,8	0,9
Lünebach	232 262 01	547	448,2	819,45	6,3	61,3	202,8	166,0	194,5	18,0
Lützkampen	232 263 01	381	246,2	646,18	7,0	23,9	160,4	131,2	80,0	3,0
Manderscheid	232 264 01	63	22,4	355,78	2,8	2,1	3,5	2,9	14,4	0,1
Mauel	232 267 01	61	28,7	470,72	2,1	2,9	7,6	6,2	17,1	0,0
Merlscheid	232 270 01	36	19,9	553,36	2,8	1,2	- 0,9	- 0,8	16,0	0,0
Niederpierscheid	232 277 01	41	7,2	176,49	0,9	1,7	-	-	4,5	0,0
Oberpierscheid	232 285 01	344	105,2	305,88	8,3	14,9	6,8	5,6	74,2	0,5
Olmscheid	232 287 01	149	91,4	613,09	5,1	9,9	44,7	36,6	37,7	1,0
Pintesfeld	232 291 01	48	21,4	445,54	2,7	1,6	7,3	6,0	10,9	0,2
Plütscheid	232 293 01	303	161,2	531,88	5,6	16,1	38,1	31,2	104,9	2,0
Preisfeld	232 294 01	174	30,4	174,64	3,6	10,4	- 0,6	- 0,5	15,7	0,2
Reiff	232 297 01	51	17,4	340,67	3,7	1,9	-	-	11,2	0,0
Reipeldingen	232 298 01	69	14,8	215,20	3,3	2,7	-	-	8,2	0,0
Roscheid	232 301 01	65	34,8	535,80	4,2	1,9	7,7	6,3	21,9	0,1
Sengerich	232 309 01	19	5,1	268,21	0,6	0,9	-	-	3,5	0,1
Sevenig (Our)	232 310 01	55	15,2	275,84	2,1	2,4	0,4	0,4	9,8	0,2

30 Steuereinnahmen, Realsteuerhebesätze, Realsteueraufbringungskraft und Steuereinnahmekraft der Gemeinden 2013

Landkreis Verbandsgemeinde Gemeinde	Gem.- Schl.- Nr.	Realsteuer- hebesätze		Realsteueraufbringungskraft				Steuer- einnahmekraft der Gemeinden ²⁾		Steuer- einnahmekraft der Gemeinden ²⁾ zuzüglich Schlüssel- zuweisung ³⁾		
		Grund- steuer		Ge- wer- be- steuer	insgesamt		Grund- steuer	Ge- werbe- steuer				
		A	B									
		%			1 000 EUR	EUR je Einw.	EUR je Einw.	EUR je Einw.	1 000 EUR	EUR je Einw.	1 000 EUR	EUR je Einw.

noch: LK Donnersbergkreis

Würzweiler	333 084 05	340	380	360	19,8	97,30	80,98	16,33	74,9	368,98	136,5	672,25
VG Winnweiler	333 000 06	295	343	355	6 812,5	517,55	137,10	380,44	10 770,7	818,26	11 873,4	902,03
Börrstadt	333 009 06	290	340	353	126,1	134,41	120,22	14,18	439,4	468,48	572,0	609,83
Breunigweiler	333 011 06	290	340	350	86,0	193,15	108,09	85,06	261,8	588,40	303,4	681,87
Falkenstein	333 020 06	300	360	350	49,3	243,92	175,57	68,35	124,5	616,36	160,3	793,81
Gonbach	333 027 06	320	350	352	46,0	93,30	116,81	- 23,52	251,9	510,98	311,0	630,85
Höringen	333 030 06	300	338	352	82,0	124,82	119,87	4,95	325,2	495,04	387,8	590,28
Imsbach	333 033 06	310	360	352	152,2	179,72	121,61	58,11	460,1	543,19	604,9	714,18
Lohnsfeld	333 042 06	285	338	350	360,3	380,91	135,47	245,45	662,2	699,98	679,6	718,40
Münchweiler an der Alsenz	333 048 06	300	350	360	257,2	209,08	180,74	28,34	681,3	553,86	744,7	605,41
Schweisweiler	333 069 06	320	370	350	32,0	91,86	110,25	- 18,39	129,5	372,26	215,5	619,27
Sippersfeld	333 071 06	300	338	350	201,1	177,16	113,91	63,25	628,3	553,61	719,6	634,00
Steinbach am Donnersberg	333 075 06	300	345	350	67,3	89,68	101,14	- 11,46	317,1	422,79	459,6	612,80
Wartenberg-Rohrbach	333 080 06	285	338	352	225,4	481,63	182,81	298,82	389,8	832,84	398,5	851,54
Winnweiler	333 503 06	290	340	355	5 127,7	1 090,08	146,57	943,51	6 099,5	1 296,67	6 316,4	1 342,77

LK Eifelkreis Bitburg-Prüm

Bitburg, St.	232 000 00	390	422	373	42 859,9	446,41	107,13	339,28	64 666,8	673,54	83 408,0	868,74
VG Arzfeld	232 000 01	447	464	388	2 539,3	267,97	70,31	197,66	4 619,6	487,51	6 917,2	729,97
Arzfeld	232 201 01	460	460	400	625,7	454,10	76,64	377,46	877,8	637,00	1 119,5	812,38
Dackscheid	232 211 01	400	400	380	50,0	384,62	54,85	329,76	78,3	601,97	111,8	860,29
Dahlen	232 212 01	530	530	400	46,4	149,76	65,89	83,86	97,8	315,59	232,5	749,95
Daleiden	232 213 01	470	470	380	177,1	205,41	70,71	134,71	324,3	376,26	624,4	724,31
Dasburg	232 214 01	530	530	380	23,5	107,96	66,67	41,30	70,3	322,63	135,4	620,95
Eilscheid	232 217 01	400	400	380	2,5	51,65	51,65	-	6,0	124,08	30,1	626,71
Eschfeld	232 220 01	450	450	380	45,4	238,93	58,76	180,17	83,5	439,45	125,3	659,67
Euscheid	232 221 01	400	650	380	- 23,2	- 169,62	55,01	- 224,64	11,1	81,12	27,2	198,64
Großkampenber	232 229 01	480	480	380	44,7	295,74	71,49	224,25	79,0	523,07	117,0	775,15
Hargarten	232 233 01	400	400	380	33,0	354,95	51,72	303,23	54,8	589,62	65,5	704,63
Harspelt	232 234 01	450	450	380	42,5	566,61	68,83	497,79	53,0	707,16	70,9	945,95
Herzfeld	232 240 01	450	450	380	14,7	342,65	80,77	261,88	17,6	409,47	30,3	705,35
Irrhausen	232 245 01	450	450	380	74,6	342,22	69,41	272,81	124,3	570,17	152,7	700,45
Jucken	232 246 01	450	450	380	12,7	72,15	65,92	6,23	48,9	278,07	104,1	591,66
Kesfeld	232 247 01	370	370	352	13,2	169,50	66,88	102,62	35,5	455,62	60,9	780,45
Kickeshausen	232 248 01	500	500	380	2,3	48,66	48,66	-	9,1	192,62	30,7	652,53
Kinzenburg	232 249 01	450	450	380	3,0	64,98	64,98	-	28,2	612,67	30,7	667,15
Krautscheid	232 253 01	450	450	380	56,9	250,50	77,53	172,97	104,9	462,28	139,4	614,29
Lambertsberg	232 254 01	450	450	380	51,0	147,00	67,77	79,22	149,0	429,28	247,5	713,25
Lascheid	232 255 01	470	470	380	4,1	54,51	54,51	-	24,1	317,70	47,8	629,38
Lauperath	232 258 01	450	450	380	15,4	143,64	74,09	69,55	34,8	325,20	72,0	672,80
Leidenborn	232 259 01	450	450	380	75,4	428,40	63,52	364,88	101,7	578,10	155,3	882,15
Lichtenborn	232 260 01	310	360	380	74,9	225,55	60,85	164,70	141,1	424,86	246,9	743,61
Lierfeld	232 261 01	400	400	380	19,1	242,34	72,54	169,80	48,4	612,28	57,6	728,77
Lünebach	232 262 01	480	480	380	252,8	462,24	94,43	367,81	428,5	783,35	460,9	842,65
Lützkampen	232 263 01	500	500	380	181,2	475,48	57,90	417,58	235,0	616,85	302,7	794,56
Manderscheid	232 264 01	400	400	380	7,6	120,60	65,06	55,54	21,4	340,30	61,2	970,89
Mauel	232 267 01	400	350	380	12,3	200,87	77,93	122,93	28,0	459,79	47,0	770,02
Merlscheid	232 270 01	490	490	380	1,7	47,94	73,81	- 25,86	17,9	497,25	20,6	571,92
Niederpierscheid	232 277 01	450	500	380	1,9	46,54	46,54	-	6,4	155,39	27,3	665,76
Oberpierscheid	232 285 01	490	490	380	23,3	67,71	48,02	19,69	96,8	281,36	222,0	645,26
Olmscheid	232 287 01	450	450	380	55,9	375,24	77,79	297,45	86,5	580,40	116,5	781,93
Pintesfeld	232 291 01	380	380	380	10,9	227,10	76,15	150,96	20,7	431,17	34,8	725,31
Plütscheid	232 293 01	400	400	380	57,1	188,50	63,76	124,75	157,0	518,26	199,1	657,12
Preischeid	232 294 01	500	500	380	9,3	53,48	57,16	- 3,68	25,3	145,53	111,7	642,19
Reiff	232 297 01	450	450	380	4,1	80,41	80,41	-	15,4	301,33	38,7	758,86
Reipeldingen	232 298 01	450	450	380	4,5	64,87	64,87	-	12,7	184,23	44,9	650,43
Roscheid	232 301 01	450	450	380	12,1	186,68	68,65	118,03	32,7	502,83	53,9	829,52
Sengerich	232 309 01	450	450	380	1,1	60,21	60,21	-	4,7	245,00	13,3	697,58
Sevenig (Our)	232 310 01	400	400	380	4,3	78,25	70,36	7,89	14,2	257,53	33,2	604,20

30 Steuereinnahmen, Realsteuerhebesätze, Realsteueraufbringungskraft und Steuereinnahmekraft der Gemeinden 2013

Landkreis Verbandsgemeinde Gemeinde	Gem.- Schl.- Nr.	Be- völkerung am 30.06.2013	Steuereinnahmen insgesamt (netto)		Einnahmen aus der / dem					
					Grundsteuer		Gewerbsteuer		Gemeindeanteil an der	
					A	B	Auf- kommen (brutto)	Ein- nahmen (netto) ¹⁾	Ein- kommen- steuer	Umsatz- steuer
		Anzahl	1 000 EUR	EUR je Einw.	1 000 EUR					

noch: LK Eifelkreis Bitburg-Prüm

Strickscheid	232 315 01	32	99,0	3 095,28	1,3	2,0	108,4	88,7	6,2	0,7
Üttfeld	232 333 01	428	213,3	498,37	18,0	29,5	55,7	46,1	109,3	8,7
Waxweiler	232 322 01	1 066	555,4	521,02	3,4	99,6	144,0	119,1	292,1	35,8
VG Bitburg-Land	232 000 02	17 071	8 180,2	479,19	277,9	1 256,9	2 519,9	2 069,7	4 302,1	188,2
Baustert	232 009 02	484	192,2	397,07	2,9	27,5	60,5	48,6	107,2	4,9
Bettingen	232 013 02	1 020	409,4	401,41	9,2	79,5	133,0	108,9	200,3	7,9
Bickendorf	232 014 02	479	203,0	423,70	3,3	26,8	10,1	8,3	160,0	3,2
Biersdorf am See	232 015 02	537	366,8	683,06	3,3	143,0	104,5	85,5	110,5	21,2
Birtlingen	232 017 02	77	34,7	451,14	2,2	2,0	13,4	10,8	15,5	4,0
Brecht	232 020 02	247	128,0	518,35	4,6	13,5	58,5	47,8	58,1	3,2
Brimingen	232 021 02	88	85,4	970,59	5,2	15,1	63,0	51,5	12,7	0,5
Dahlem	232 024 02	272	98,1	360,64	1,6	13,0	16,4	13,4	68,5	0,5
Dockendorf	232 026 02	199	90,8	456,21	9,8	15,4	19,5	16,0	47,9	1,4
Dudeldorf	232 027 02	1 088	763,9	702,15	11,4	107,3	407,2	333,2	270,5	35,1
Echtershausen	232 029 02	105	33,4	317,91	0,7	6,5	0,9	0,7	24,7	0,2
Ehlenz	232 030 02	418	159,9	382,62	6,0	25,0	17,9	14,7	111,8	0,8
Enzen	232 032 02	40	6,5	162,90	2,2	1,4	-	-	2,4	0,0
Eßlingen	232 034 02	95	38,8	408,82	3,7	4,1	10,3	8,2	21,9	0,5
Feilsdorf	232 036 02	35	9,1	260,29	2,0	2,1	-	-	4,9	0,0
Fließem	232 039 02	701	354,6	505,85	7,0	57,4	125,4	102,7	181,1	3,8
Gondorf	232 044 02	257	130,4	507,50	3,3	34,3	14,7	12,0	74,4	5,1
Halsdorf	232 045 02	109	26,1	239,14	3,1	4,2	0,0	0,0	18,0	0,1
Hamm	232 046 02	20	22,5	1 127,35	0,8	3,4	18,0	14,7	3,2	0,4
Heilenbach	232 048 02	114	34,1	298,86	3,7	4,1	1,2	0,9	25,0	0,1
Hisel	232 052 02	12	8,8	730,42	2,2	0,6	-	-	5,9	0,0
Hütterscheid	232 057 02	188	46,4	246,80	1,7	12,4	1,9	1,6	27,2	0,6
Hüttingen an der Kyll	232 058 02	334	134,9	403,84	0,7	21,5	19,5	16,3	94,4	0,1
Idenheim	232 060 02	437	174,1	398,41	7,9	21,7	13,2	10,8	128,9	3,0
Idesheim	232 061 02	387	147,2	380,33	9,7	17,5	10,3	8,4	108,8	1,0
Ingendorf	232 062 02	222	88,8	399,90	9,7	8,9	2,0	1,6	66,2	0,2
Ließem	232 074 02	85	63,0	740,98	3,6	3,4	38,0	30,3	24,9	0,1
Meckel	232 077 02	393	145,9	371,30	10,1	26,8	33,6	27,5	78,7	1,8
Messerich	232 079 02	553	247,4	447,43	4,9	39,2	54,2	43,9	153,2	2,7
Metterich	232 081 02	518	246,0	474,86	9,1	30,6	38,9	31,5	167,3	5,1
Mülbach	232 083 02	118	33,7	285,78	1,4	4,5	9,0	7,4	19,9	0,1
Nattenheim	232 086 02	524	219,2	418,28	12,0	25,9	43,6	35,6	139,8	2,7
Niederstedem	232 091 02	265	452,1	1 705,92	5,2	15,1	446,4	377,9	50,1	2,8
Niederweiler	232 092 02	87	36,9	424,64	6,0	2,8	7,8	6,5	20,7	0,1
Oberstedem	232 097 02	69	39,4	571,35	8,5	4,6	1,4	1,2	24,5	0,1
Oberweiler	232 098 02	145	96,4	664,59	3,4	12,8	25,9	21,4	40,4	17,5
Oberweis	232 099 02	573	188,0	328,16	6,7	40,4	21,0	17,2	117,8	3,4
Olsdorf	232 100 02	105	29,0	276,37	4,0	4,2	-	-	20,3	0,0
Rittersdorf	232 109 02	1 471	777,0	528,18	12,8	114,9	244,2	197,4	416,9	24,5
Röhl	232 111 02	395	201,7	510,53	7,1	22,1	41,7	33,9	133,9	2,1
Scharbillig	232 115 02	72	42,5	590,08	4,7	11,1	- 0,3	- 0,3	26,3	0,4
Schleid	232 118 02	375	124,7	332,51	10,2	24,6	3,8	3,1	83,7	1,6
Seffern	232 119 02	325	94,9	291,89	2,1	17,4	6,8	5,6	64,9	2,7
Sefferweich	232 120 02	224	75,8	338,61	7,9	11,6	- 5,8	- 4,8	58,4	0,5
Stockem	232 124 02	88	31,8	361,85	4,9	4,0	2,7	2,2	20,4	0,1
Sülm	232 125 02	443	166,0	374,76	9,5	23,7	12,6	10,3	116,8	3,8
Trimport	232 126 02	282	120,3	426,72	4,1	15,4	13,2	11,2	88,8	0,2
Wettlingen	232 133 02	50	13,5	269,90	1,6	0,9	-	-	10,6	0,0
Wiersdorf	232 134 02	259	98,2	379,23	4,3	11,2	2,6	2,0	78,7	0,6
Wißmannsdorf	232 501 02	808	489,5	605,84	7,0	60,9	244,2	199,9	206,7	10,7
Wolsfeld	232 137 02	879	359,2	408,64	9,0	60,5	113,2	92,1	188,2	6,7
VG Irrel	232 000 03	9 121	3 605,0	395,24	81,1	852,8	1 177,0	963,4	1 561,2	93,6
Alsdorf	232 002 03	446	96,2	215,76	4,7	24,2	- 12,3	- 9,9	73,8	0,7
Bollendorf	232 019 03	1 655	834,2	504,03	4,3	201,4	439,3	359,5	230,8	25,8
Echternacherbrück	232 028 03	783	236,1	301,54	2,7	113,9	29,7	23,9	84,5	7,0
Eisenach	232 218 03	371	133,8	360,58	9,4	18,8	20,3	16,6	84,7	2,4
Ernzen	232 033 03	430	97,9	227,69	7,3	21,8	- 6,6	- 5,4	66,9	4,8

30 Steuereinnahmen, Realsteuerhebesätze, Realsteueraufbringungskraft und Steuereinnahmekraft der Gemeinden 2013

Landkreis Verbandsgemeinde Gemeinde	Gem.- Schl.- Nr.	Realsteuer- hebesätze		Realsteueraufbringungskraft				Steuer- einnahmekraft der Gemeinden ²⁾		Steuer- einnahmekraft der Gemeinden ²⁾ zuzüglich Schlüssel- zuweisung ³⁾	
		Grund- steuer	Ge- wer- be- steuer	insgesamt		Grund- steuer	Ge- werbe- steuer				
		A	B								
		%									

noch: LK Eifelkreis Bitburg-Prüm

Strickscheid	232 315 01	400	400	380	110,4	3 449,31	88,59	3 360,72	97,6	3 050,78	97,6	3 050,78
Üttfeld	232 333 01	480	480	400	86,9	203,04	80,39	122,65	195,3	456,41	255,6	597,31
Waxweiler	232 322 01	470	470	400	216,9	203,47	76,19	127,27	519,9	487,73	740,6	694,73
VG Bitburg-Land	232 000 02	398	410	386	3 817,1	223,60	79,51	144,09	7 857,2	460,27	11 816,6	692,20
Baustert	232 009 02	350	350	350	96,9	200,30	65,71	134,59	197,1	407,26	347,0	717,03
Bettingen	232 013 02	500	500	380	196,9	193,03	63,65	129,37	380,9	373,47	589,7	578,19
Bickendorf	232 014 02	350	350	380	41,4	86,53	65,59	20,94	202,8	423,33	323,9	676,16
Biersdorf am See	232 015 02	450	450	380	224,5	417,99	224,92	193,06	337,2	627,91	489,6	911,69
Birtlingen	232 017 02	300	350	350	18,8	244,42	56,65	187,77	35,7	463,88	56,8	737,97
Brecht	232 020 02	380	380	380	75,0	303,61	68,82	234,79	125,7	508,94	195,9	793,27
Brimingen	232 021 02	420	420	380	79,6	905,01	195,23	709,78	81,3	924,13	81,3	924,13
Dahlem	232 024 02	400	400	380	29,7	109,08	49,24	59,83	95,6	351,63	178,7	656,86
Dockendorf	232 026 02	380	380	380	42,3	212,39	115,09	97,30	88,0	442,31	149,3	750,25
Dudeldorf	232 027 02	450	450	380	500,6	460,15	88,88	371,27	732,3	673,06	813,3	747,49
Echtershausen	232 029 02	400	400	380	7,5	71,03	62,99	8,04	32,2	307,09	70,3	669,71
Ehlenz	232 030 02	450	450	380	42,6	101,89	59,31	42,58	151,9	363,51	269,6	645,05
Enzen	232 032 02	400	400	400	3,0	75,78	75,78	-	5,5	137,03	29,7	743,30
Eßlingen	232 034 02	330	340	340	19,4	203,80	83,32	120,48	39,6	416,78	68,5	721,56
Feilsdorf	232 036 02	450	450	450	3,1	88,11	88,11	-	8,0	228,00	20,3	579,97
Fließem	232 039 02	450	450	380	176,7	252,10	74,59	177,51	338,9	483,48	531,5	758,25
Gondorf	232 044 02	380	380	380	50,8	197,79	141,08	56,71	127,7	496,70	176,4	686,23
Halsdorf	232 045 02	350	350	380	7,2	66,13	65,89	0,24	25,3	232,16	58,6	537,99
Hamm	232 046 02	400	400	380	21,6	1 078,30	186,70	891,60	21,9	1 095,35	21,9	1 095,35
Heilenbach	232 048 02	320	340	380	9,1	79,96	69,90	10,05	34,0	298,32	72,2	632,95
Hisel	232 052 02	500	500	500	1,8	147,92	147,92	-	7,7	641,42	9,5	788,00
Hütterscheid	232 057 02	380	380	380	15,4	81,94	71,87	10,07	42,9	227,97	125,4	666,91
Hüttingen an der Kyll	232 058 02	420	420	420	37,1	111,09	58,76	52,33	128,4	384,44	213,0	637,78
Idenheim	232 060 02	400	400	380	39,3	89,86	60,00	29,87	168,8	386,19	276,9	633,63
Idesheim	232 061 02	360	360	380	36,6	94,48	68,05	26,43	144,5	373,34	271,7	701,97
Ingendorf	232 062 02	400	400	380	17,7	79,72	70,97	8,75	83,7	377,09	156,2	703,72
Ließem	232 074 02	320	320	340	49,5	582,81	86,76	496,05	66,8	785,95	80,3	945,12
Meckel	232 077 02	380	380	380	67,8	172,55	87,65	84,90	142,2	361,80	250,8	638,19
Messerich	232 079 02	375	375	365	99,0	178,95	77,75	101,20	244,6	442,39	407,8	737,37
Metterich	232 081 02	365	365	360	79,7	153,81	75,11	78,70	244,7	472,33	340,5	657,36
Mülbach	232 083 02	380	380	380	14,4	122,33	46,74	75,59	32,8	277,86	82,3	697,87
Nattenheim	232 086 02	380	380	380	78,3	149,43	66,96	82,47	212,9	406,31	357,2	681,64
Niederstedem	232 091 02	350	350	450	394,6	1 488,95	77,73	1 411,22	379,0	1 430,32	381,0	1 437,57
Niederweiler	232 092 02	400	400	420	14,3	163,80	83,11	80,69	33,8	388,26	65,4	751,32
Oberstedem	232 097 02	400	400	400	12,1	175,87	156,20	19,67	36,4	527,75	36,7	532,39
Oberweiler	232 098 02	450	450	400	37,3	257,47	89,20	168,27	90,8	626,28	103,7	715,32
Oberweis	232 099 02	400	400	380	63,6	111,01	74,61	36,40	181,0	315,89	359,4	627,24
Oltdorf	232 100 02	400	400	380	6,9	66,17	66,17	-	27,3	259,81	58,9	561,32
Rittersdorf	232 109 02	400	400	360	372,7	253,36	79,49	173,87	767,3	521,61	903,8	614,42
Röhl	232 111 02	370	370	370	70,5	178,61	71,15	107,46	198,8	503,27	289,4	732,61
Scharbillig	232 115 02	450	450	360	12,1	167,40	172,17	- 4,76	38,8	539,06	41,4	574,63
Schleid	232 118 02	500	500	380	28,3	75,46	65,49	9,96	113,0	301,32	229,3	611,41
Seffern	232 119 02	400	400	380	24,6	75,60	54,79	20,81	91,0	279,89	208,9	642,64
Sefferweich	232 120 02	400	400	400	11,4	50,99	75,21	- 24,22	71,4	318,63	145,1	647,92
Stockem	232 124 02	450	450	380	9,3	106,00	75,89	30,11	29,3	333,20	42,9	487,17
Sülm	232 125 02	450	450	380	38,6	87,07	58,86	28,21	156,9	354,21	290,2	655,03
Trimport	232 126 02	450	450	450	26,6	94,35	55,20	39,15	113,6	402,68	192,5	682,45
Wettlingen	232 133 02	400	400	600	2,1	41,78	41,78	-	12,8	255,64	33,5	669,10
Wiersdorf	232 134 02	330	330	320	19,7	76,07	64,31	11,76	98,4	379,91	167,4	646,44
Wißmannsdorf	232 501 02	420	420	380	301,5	373,12	73,24	299,88	474,6	587,33	578,9	716,50
Wolsfeld	232 137 02	350	350	370	187,6	213,48	82,27	131,20	361,4	411,19	572,0	650,77
VG Irrel	232 000 03	422	438	380	1 952,7	214,09	86,10	127,99	3 393,8	372,08	6 065,3	664,98
Alsdorf	232 002 03	400	400	350	12,9	29,02	58,75	- 29,73	89,9	201,46	263,3	590,26
Bollendorf	232 019 03	450	450	380	605,7	365,96	102,61	263,34	782,5	472,81	1 076,5	650,47
Echternacherbrück	232 028 03	580	450	352	127,7	163,05	122,44	40,61	213,3	272,38	521,3	665,78
Eisenach	232 218 03	420	420	380	43,7	117,76	63,47	54,29	127,2	342,84	234,4	631,88
Ernzen	232 033 03	400	400	380	19,4	45,11	60,24	- 15,12	92,3	214,60	259,2	602,85

30 Steuereinnahmen, Realsteuerhebesätze, Realsteueraufbringungskraft und Steuereinnahmekraft der Gemeinden 2013

Landkreis Verbandsgemeinde Gemeinde	Gem.- Schl.- Nr.	Be- völkerung am 30.06.2013	Steuereinnahmen insgesamt (netto)		Einnahmen aus der / dem					
					Grundsteuer		Gewerbsteuer		Gemeindeanteil an der	
					A	B	Auf- kommen (brutto)	Ein- nahmen (netto) ¹⁾	Ein- kommen- steuer	Umsatz- steuer
		Anzahl	1 000 EUR	EUR je Einw.	1 000 EUR					

noch: LK Eifelkreis Bitburg-Prün

Ferschweiler	232 037 03	945	245,6	259,90	5,4	57,9	78,0	64,2	106,8	2,7
Gilzem	232 225 03	434	214,9	495,14	5,4	25,4	81,6	66,8	111,6	3,6
Holsthum	232 053 03	620	188,7	304,35	8,9	42,1	18,6	15,4	117,3	1,9
Irrrel	232 063 03	1 450	987,4	680,96	2,6	210,7	490,2	401,2	327,3	39,5
Kaschenbach	232 065 03	57	26,4	463,63	2,9	1,1	7,5	6,1	16,1	0,1
Menningen	232 078 03	168	54,8	326,00	2,1	12,1	-	-	39,9	0,1
Minden	232 082 03	210	92,4	439,87	3,1	22,3	20,5	16,8	48,5	0,7
Niederweis	232 093 03	241	80,8	335,14	7,2	15,4	15,5	12,7	42,9	1,1
Peffingen	232 103 03	219	71,3	325,58	3,6	12,7	7,6	6,0	47,2	0,3
Prümzurley	232 108 03	523	134,8	257,73	2,5	32,5	- 10,1	- 8,3	104,0	1,1
Schankweiler	232 114 03	197	40,1	203,60	5,2	13,0	- 6,4	- 5,2	26,2	0,3
Wallendorf	232 131 03	372	69,7	187,23	3,8	27,5	3,5	2,8	32,8	1,5
VG Kyllburg	232 000 04	7 797	3 637,8	466,57	122,0	753,2	592,9	488,6	2 142,4	100,5
Badem	232 007 04	1 096	699,2	637,99	10,0	130,4	242,9	198,8	337,7	15,4
Balesfeld	232 203 04	224	63,7	284,32	1,1	14,9	- 0,8	- 0,6	45,8	2,2
Burbach	232 210 04	671	293,7	437,70	13,0	64,8	14,1	11,4	196,5	5,9
Etteldorf	232 035 04	26	8,0	308,85	2,8	0,3	-	-	4,6	0,1
Gindorf	232 043 04	321	155,7	484,95	6,0	21,9	42,5	34,8	87,5	4,4
Gransdorf	232 228 04	317	130,8	412,51	8,6	24,0	9,9	8,1	87,5	0,7
Kyllburg, St.	232 070 04	886	560,2	632,31	1,2	155,8	145,6	119,5	262,6	17,0
Kyllburgweiler	232 071 04	115	23,6	205,61	5,3	2,7	-	-	15,0	0,1
Malberg	232 075 04	603	182,1	301,92	1,4	46,7	0,3	0,3	129,2	1,9
Malbergweich	232 076 04	358	23,9	66,89	5,6	51,7	- 225,3	- 179,6	113,2	32,0
Neidenbach	232 087 04	866	369,7	426,89	6,1	66,8	38,4	31,0	259,3	4,1
Neuheilenbach	232 273 04	248	90,5	365,01	1,1	21,7	10,0	8,2	58,1	0,6
Oberkail	232 282 04	610	250,6	410,83	15,9	50,8	34,1	27,8	148,2	6,4
Orsfeld	232 101 04	156	148,5	951,76	6,5	11,1	91,5	74,1	54,5	1,7
Pickließem	232 105 04	282	236,1	837,17	11,6	21,8	117,2	95,9	103,3	2,7
Sankt Thomas	232 113 04	286	109,6	383,13	3,6	21,6	16,3	13,3	67,9	2,3
Seinsfeld	232 306 04	151	62,2	412,08	8,6	8,2	5,2	4,2	40,1	0,5
Steinborn	232 313 04	207	75,4	364,38	8,0	10,7	3,9	3,0	52,7	0,4
Usch	232 129 04	63	21,8	345,57	0,6	3,4	4,7	3,8	12,7	1,0
Wilsecker	232 135 04	185	87,0	470,22	4,3	8,8	37,0	30,2	41,7	0,7
Zendscheid	232 331 04	126	45,5	361,08	0,7	15,1	5,5	4,4	24,5	0,3
VG Neuerburg	232 000 05	9 653	4 588,0	475,29	169,6	791,9	2 125,7	1 737,0	1 699,7	155,2
Affler	232 001 05	29	11,1	383,93	1,4	0,6	-	-	8,9	0,1
Altscheid	232 003 05	91	36,8	404,91	3,1	3,6	13,5	11,0	18,7	0,0
Ammeldingen an der Our	232 004 05	23	7,3	316,70	3,7	0,4	-	-	2,6	0,5
Ammeldingen bei Neuerburg	232 005 05	254	68,5	269,75	3,6	19,9	6,3	5,2	33,1	6,2
Bauler	232 008 05	71	84,5	1 190,21	5,3	2,9	80,1	65,5	10,1	0,4
Berkoth	232 011 05	88	33,3	378,23	3,2	3,6	-	-	26,0	0,1
Berscheid	232 012 05	63	17,9	284,89	3,4	0,9	2,2	1,8	11,7	0,1
Biesdorf	232 016 05	220	59,8	271,85	2,9	13,9	- 0,6	- 0,5	41,6	0,9
Burg	232 022 05	25	52,4	2 095,68	2,0	0,5	49,9	40,9	8,9	0,1
Dauwelshausen	232 025 05	80	13,9	174,30	2,3	4,1	-	-	6,9	0,1
Emmelbaum	232 031 05	75	17,9	238,35	1,9	3,1	-	-	12,4	-
Fischbach-Oberraden	232 038 05	67	15,5	230,87	1,4	3,9	-	-	9,8	0,1
Geichlingen	232 040 05	415	268,8	647,70	6,0	35,0	197,2	159,4	53,8	14,0
Gemünd	232 041 05	35	6,5	186,63	1,1	3,2	-	-	1,9	0,1
Gentingen	232 042 05	70	4,6	65,33	2,4	4,6	- 12,0	- 9,9	6,8	0,3
Heilbach	232 047 05	135	23,7	175,90	4,1	4,4	- 1,9	- 1,5	16,1	0,1
Herbstmühle	232 049 05	22	7,1	324,00	0,4	1,6	3,4	2,8	2,2	0,0
Hommerdingen	232 054 05	57	8,9	155,86	2,0	2,1	-	-	4,5	0,1
Hütten	232 056 05	56	26,7	475,93	1,5	1,8	12,9	10,7	11,7	0,8
Hüttingen bei Lahr	232 059 05	143	32,3	225,85	4,3	6,1	1,3	1,0	20,4	0,1
Karlshausen	232 064 05	365	137,1	375,72	3,7	34,4	42,1	34,4	57,3	6,0
Keppeshausen	232 066 05	15	8,6	575,33	0,3	1,5	5,0	4,2	2,4	0,1
Körperich	232 067 05	1 084	936,7	864,08	18,1	94,1	739,9	605,5	190,5	24,1
Koxhausen	232 068 05	114	51,8	454,13	2,0	5,8	33,1	27,1	14,7	1,7
Kruchten	232 069 05	404	92,5	228,85	6,8	30,6	8,8	7,2	44,0	1,8
Lahr	232 072 05	205	71,9	350,50	4,0	12,7	19,9	16,0	36,1	2,4

30 Steuereinnahmen, Realsteuerhebesätze, Realsteueraufbringungskraft und Steuereinnahmekraft der Gemeinden 2013

Landkreis Verbandsgemeinde Gemeinde	Gem.- Schl.- Nr.	Realsteuer- hebesätze		Realsteueraufbringungskraft				Steuer- einnahmekraft der Gemeinden ²⁾		Steuer- einnahmekraft der Gemeinden ²⁾ zuzüglich Schlüssel- zuweisung ³⁾		
		Grund- steuer		Ge- wer- be- steuer	insgesamt		Grund- steuer	Ge- werbe- steuer				
		A	B									
		%			1 000 EUR	EUR je Einw.	EUR je Einw.	EUR je Einw.	1 000 EUR	EUR je Einw.	1 000 EUR	EUR je Einw.

noch: LK Eifelkreis Bitburg-Prüm

Ferschweiler	232 037 03	450	450	390	127,1	134,51	54,69	79,82	222,7	235,71	649,4	687,18
Gilzem	232 225 03	450	450	380	105,7	243,61	56,97	186,64	206,1	474,97	321,0	739,68
Holsthum	232 053 03	450	450	400	58,5	94,30	65,98	28,31	174,4	281,29	402,6	649,30
Irrrel	232 063 03	500	450	380	662,5	456,92	121,53	335,39	940,3	648,48	1 072,4	739,58
Kaschenbach	232 065 03	340	340	370	11,5	201,47	66,81	134,67	26,3	460,89	43,7	766,70
Menningen	232 078 03	470	470	400	11,0	65,38	65,38	-	50,9	303,02	112,4	669,15
Minden	232 082 03	420	420	380	42,4	201,88	104,97	96,90	87,8	418,21	134,3	639,61
Niederweis	232 093 03	400	400	380	35,2	145,94	82,15	63,79	76,3	316,78	145,1	602,10
Peffingen	232 103 03	340	340	340	25,6	117,05	78,68	38,37	71,6	327,05	163,3	745,71
Prümzurley	232 108 03	400	380	380	23,8	45,49	64,65	- 19,16	130,7	249,94	298,2	570,09
Schankweiler	232 114 03	430	430	380	8,6	43,40	75,69	- 32,28	36,2	183,98	125,2	635,64
Wallendorf	232 131 03	410	410	360	31,5	84,72	74,87	9,84	65,1	175,10	243,0	653,21
VG Kyllburg	232 000 04	388	462	392	1 274,2	163,42	90,25	73,17	3 412,7	437,69	5 234,8	671,39
Badem	232 007 04	500	500	380	344,3	314,18	94,30	219,88	653,3	596,10	772,2	704,53
Balesfeld	232 203 04	500	450	400	12,3	55,03	58,21	- 3,18	60,4	269,48	128,9	575,42
Burbach	232 210 04	450	450	352	77,7	115,74	93,15	22,59	277,4	413,36	424,5	632,63
Etteldorf	232 035 04	400	400	400	2,5	95,00	95,00	-	7,1	274,27	15,2	583,65
Gindorf	232 043 04	380	450	380	65,0	202,60	71,37	131,23	149,2	464,90	233,8	728,23
Gransdorf	232 228 04	400	400	380	38,8	122,33	91,35	30,98	125,2	394,89	225,4	711,14
Kyllburg, St.	232 070 04	400	550	385	249,2	281,23	120,31	160,93	502,6	567,26	711,3	802,86
Kyllburgweiler	232 071 04	270	320	330	9,1	78,72	78,72	-	24,1	209,37	69,2	602,16
Malberg	232 075 04	400	500	380	36,2	60,10	59,55	0,56	167,3	277,41	404,4	670,64
Malbergweich	232 076 04	320	340	340	- 187,8	- 524,59	173,13	- 697,72	3,2	8,83	7,6	21,34
Neidenbach	232 087 04	380	450	360	100,5	116,04	69,60	46,45	356,5	411,61	571,4	659,82
Neuheilenbach	232 273 04	400	450	380	28,8	116,06	75,99	40,07	85,7	345,62	171,3	690,60
Oberkail	232 282 04	400	450	370	89,0	145,91	88,88	57,03	237,2	388,93	408,1	669,03
Orsfeld	232 101 04	400	450	360	110,0	705,37	91,08	614,29	148,8	954,16	152,7	978,78
Pickliefsem	232 105 04	500	500	380	139,6	494,95	82,79	412,16	224,3	795,41	229,4	813,57
Sankt Thomas	232 113 04	390	450	380	36,8	128,81	72,43	56,38	104,1	363,89	181,7	635,31
Seinsfeld	232 306 04	380	400	360	19,9	132,01	96,19	35,83	59,6	394,85	103,6	685,78
Steinborn	232 313 04	260	290	330	27,5	132,85	111,59	21,26	79,8	385,33	144,1	696,14
Usch	232 129 04	400	400	380	8,3	131,95	58,71	73,24	21,1	334,81	44,4	704,35
Wilsecker	232 135 04	380	450	380	47,4	256,14	57,96	198,18	83,1	449,38	150,6	814,26
Zendscheid	232 331 04	300	450	360	19,0	150,96	105,24	45,72	42,7	339,19	85,0	674,56
VG Neuerburg	232 000 05	373	426	377	2 955,4	306,16	86,17	219,99	4 421,6	458,06	6 986,2	723,73
Affler	232 001 05	400	400	400	1,7	56,90	56,90	-	10,7	368,38	22,9	788,69
Altscheid	232 003 05	400	400	380	19,1	209,70	63,00	146,70	35,4	388,68	49,0	539,00
Ammeldingen an der Our	232 004 05	340	450	450	3,7	160,91	160,91	-	6,8	293,65	14,4	624,26
Ammeldingen bei Neuerburg	232 005 05	390	450	380	25,6	100,73	75,96	24,77	63,7	250,93	176,3	694,08
Bauler	232 008 05	300	340	380	88,0	1 239,87	120,87	1 119,00	83,9	1 181,87	83,9	1 181,87
Berkoth	232 011 05	320	350	380	6,9	78,90	78,90	-	33,1	376,18	58,6	665,39
Berscheid	232 012 05	320	340	380	6,4	100,94	66,52	34,41	17,7	281,11	44,3	703,95
Biesdorf	232 016 05	400	450	380	13,1	59,67	62,23	- 2,55	55,7	253,00	143,9	653,88
Burg	232 022 05	300	340	380	52,0	2 081,88	100,08	1 981,80	52,0	2 079,12	54,6	2 182,96
Dauwelshausen	232 025 05	340	450	350	5,4	67,48	67,48	-	12,4	154,59	48,3	604,21
Emmelbaum	232 031 05	400	450	380	4,1	54,41	54,41	-	16,5	219,37	50,1	667,80
Fischbach-Oberraden	232 038 05	350	350	380	5,4	80,18	80,18	-	15,2	226,94	44,3	661,51
Geichlingen	232 040 05	300	340	360	251,0	604,83	107,12	497,70	281,0	677,05	281,0	677,05
Gemünd	232 041 05	400	450	350	3,5	99,51	99,51	-	5,5	156,63	22,5	642,91
Gentingen	232 042 05	400	450	400	- 5,6	- 80,07	81,29	- 161,36	3,5	49,74	28,5	407,54
Heilbach	232 047 05	300	300	330	7,4	54,47	70,90	- 16,42	24,0	177,69	68,6	508,00
Herbstmühle	232 049 05	400	450	380	5,0	228,18	74,64	153,55	6,6	298,55	22,3	1 015,23
Hommerdingen	232 054 05	340	350	380	4,0	70,11	70,11	-	8,6	150,53	37,7	660,79
Hütten	232 056 05	340	340	400	15,5	277,23	59,71	217,52	25,8	460,45	35,1	627,16
Hüttingen bei Lahr	232 059 05	400	450	380	9,6	66,99	58,15	8,83	29,8	208,63	99,4	694,92
Karlshausen	232 064 05	420	450	380	73,0	199,93	85,55	114,38	128,6	352,25	260,6	713,93
Keppeshausen	232 066 05	550	550	400	5,9	394,47	78,80	315,67	7,6	503,60	14,3	950,47
Körperich	232 067 05	450	450	380	824,3	760,39	83,25	677,14	904,5	834,40	1 030,6	950,70
Koxhausen	232 068 05	400	450	380	39,2	344,11	55,87	288,24	49,5	434,57	82,3	722,09
Kruchten	232 069 05	450	450	380	38,8	95,99	74,28	21,72	83,0	205,47	258,7	640,34
Lahr	232 072 05	350	450	350	35,5	173,15	68,38	104,77	70,0	341,68	139,7	681,64

30 Steuereinnahmen, Realsteuerhebesätze, Realsteueraufbringungskraft und Steuereinnahmekraft der Gemeinden 2013

Landkreis Verbandsgemeinde Gemeinde	Gem.- Schl.- Nr.	Be- völkerung am 30.06.2013	Steuereinnahmen insgesamt (netto)			Einnahmen aus der / dem					
						Grundsteuer		Gewerbsteuer		Gemeindeanteil an der	
						A	B	Auf- kommen (brutto)	Ein- nahmen (netto) ¹⁾	Ein- kommen- steuer	Umsatz- steuer
		Anzahl	1 000 EUR	EUR je Einw.		1 000 EUR					

noch: LK Eifelkreis Bitburg-Prüm

Leimbach	232 073 05	57	36,6	642,16	1,6	3,6	29,8	23,9	6,2	1,1
Mettendorf	232 080 05	1 100	648,3	589,33	10,5	114,4	315,1	257,8	236,1	25,8
Muxerath	232 084 05	48	8,6	178,40	2,6	1,3	-	-	4,6	0,0
Nasingen	232 085 05	43	10,7	249,72	1,4	0,8	-	-	8,3	0,0
Neuerburg, St.	232 088 05	1 532	929,3	606,57	3,0	205,0	401,5	328,6	336,1	51,7
Niedergeckler	232 089 05	53	9,2	173,19	0,6	2,5	0,0	0,0	5,9	0,0
Niederraden	232 090 05	50	16,1	321,44	1,8	1,3	0,1	0,1	12,5	0,1
Niehl	232 094 05	77	24,0	311,69	2,5	3,6	2,8	2,3	14,5	0,8
Nusbaum	232 095 05	485	114,7	236,57	16,0	23,5	3,6	2,9	68,2	2,3
Obergeckler	232 096 05	157	26,5	168,95	3,4	4,7	-	-	17,4	0,3
Plascheid	232 106 05	87	40,4	464,14	2,7	5,7	6,2	5,1	25,8	1,0
Rodershausen	232 110 05	155	68,0	438,96	4,2	11,8	39,2	32,1	18,4	1,0
Roth an der Our	232 112 05	205	56,3	274,59	0,7	24,2	3,8	3,1	27,0	0,4
Scheitenkorb	232 116 05	42	9,0	215,12	2,9	0,3	-	-	5,8	0,0
Scheuern	232 117 05	52	12,3	236,79	4,4	1,5	-	-	6,3	0,0
Sevenig bei Neuerburg	232 121 05	51	8,4	163,96	1,7	2,4	-	-	4,2	0,0
Sinspelt	232 122 05	393	176,8	449,97	1,5	25,8	54,9	45,0	97,0	6,4
Überreisenbach	232 127 05	61	10,3	169,20	0,7	4,3	-	-	5,0	0,0
Uppershausen	232 128 05	82	69,8	851,76	2,8	1,8	50,5	41,3	23,2	0,2
Utscheid	232 102 05	468	120,4	257,33	4,9	42,1	- 1,7	- 1,4	70,9	2,9
Waldhof-Falkenstein	232 130 05	27	12,2	451,48	0,9	3,6	3,6	3,0	3,5	0,9
Weidingen	232 132 05	165	70,5	427,04	6,3	10,4	15,1	12,4	40,4	0,4
Zweifelscheid	232 138 05	57	13,4	235,32	1,8	1,8	-	-	9,5	0,1
VG Prüm	232 000 06	21 278	18 587,4	873,55	291,1	2 038,6	10 535,9	8 611,7	6 660,0	925,9
Auw bei Prüm	232 202 06	650	449,3	691,19	22,5	38,6	206,2	168,8	197,2	20,5
Bleialf	232 206 06	1 189	660,5	555,48	10,2	122,0	179,4	146,8	355,7	22,0
Brandscheid	232 207 06	314	141,6	450,97	10,1	16,6	8,2	6,6	105,3	2,1
Buchet	232 208 06	233	87,4	374,92	6,6	9,2	8,4	6,7	63,4	0,5
Büdesheim	232 209 06	567	252,0	444,43	5,6	31,8	- 8,9	- 7,2	208,0	11,5
Dingdorf	232 216 06	97	65,6	676,48	4,0	3,8	23,2	18,7	37,3	1,6
Feuerscheid	232 222 06	322	124,4	386,23	4,0	15,0	8,9	7,2	96,7	0,7
Fleringen	232 223 06	356	177,0	497,32	7,7	22,9	57,7	46,4	94,7	4,2
Giesdorf	232 224 06	136	39,2	288,29	2,9	7,7	- 18,6	- 15,2	33,2	10,3
Gondenbrett	232 227 06	449	196,5	437,58	9,0	24,4	18,9	15,5	145,0	1,4
Großlangenfeld	232 230 06	123	30,2	245,48	2,5	5,6	-	-	21,2	0,3
Habscheid	232 231 06	616	279,9	454,45	9,6	26,0	113,7	91,3	145,3	6,1
Heckhuscheid	232 236 06	155	52,1	335,83	5,4	4,4	9,2	7,4	34,4	0,2
Heisdorf	232 238 06	109	31,6	289,97	1,6	5,4	1,7	1,4	22,4	0,4
Hersdorf	232 332 06	392	225,3	574,74	10,1	26,1	73,7	60,4	125,2	1,6
Kleinlangenfeld	232 250 06	149	63,9	428,74	4,2	6,0	6,8	5,4	46,5	1,2
Lasel	232 256 06	321	118,0	367,49	2,1	14,2	10,0	8,0	91,8	0,9
Masthorn	232 265 06	57	16,8	294,75	4,6	0,7	-	-	11,2	0,0
Matzerath	232 266 06	59	24,1	407,90	3,4	2,0	5,3	4,2	14,1	0,1
Mützenich	232 271 06	110	51,5	467,78	4,0	4,9	7,1	5,7	36,3	0,2
Neuendorf	232 272 06	97	65,6	675,95	2,5	9,0	2,9	2,4	39,6	11,8
Niederlauch	232 276 06	41	6,1	149,34	1,2	1,6	-	-	3,0	0,1
Nimshuscheid	232 279 06	307	131,3	427,63	3,1	18,6	19,6	16,1	91,8	1,0
Nimsreuland	232 280 06	96	45,6	474,83	2,2	4,7	5,9	4,7	33,1	0,6
Oberlascheid	232 283 06	123	52,6	427,70	6,2	4,1	15,4	12,4	28,6	1,0
Oberlauch	232 284 06	63	5,9	94,27	3,6	1,4	- 16,1	- 13,2	12,4	1,6
Olzheim	232 288 06	560	317,6	567,10	9,9	48,1	109,8	89,9	159,6	7,8
Orlenbach	232 290 06	207	139,0	671,68	1,7	13,8	35,3	28,9	93,1	0,8
Pittenbach	232 292 06	98	354,6	3 618,27	1,8	140,9	196,3	160,6	36,0	15,2
Pronsfeld	232 295 06	917	899,8	981,25	7,5	75,1	486,9	398,5	324,6	90,6
Prüm, St.	232 296 06	5 354	5 923,1	1 106,30	13,3	776,6	3 526,4	2 886,1	1 918,0	318,8
Rommersheim	232 300 06	642	393,9	613,54	11,3	26,8	138,0	110,8	241,0	2,7
Roth bei Prüm	232 302 06	450	305,3	678,36	8,7	19,7	192,9	154,9	113,9	7,2
Schönecken	232 304 06	1 498	1 297,7	866,27	6,8	145,5	807,7	661,0	430,6	49,7
Schwarzheim	232 305 06	448	165,6	369,61	9,0	18,7	6,7	5,4	130,1	1,6
Seiwerath	232 307 06	149	81,6	547,91	3,5	6,1	23,8	19,1	48,8	3,7
Sellerich	232 308 06	308	123,3	400,23	10,6	11,6	27,0	21,7	76,3	2,0
Wallersheim	232 318 06	748	323,3	432,21	8,2	46,1	54,0	43,3	213,5	10,4

30 Steuereinnahmen, Realsteuerhebesätze, Realsteueraufbringungskraft und Steuereinnahmekraft der Gemeinden 2013

Landkreis Verbandsgemeinde Gemeinde	Gem.- Schl.- Nr.	Realsteuer- hebesätze		Realsteueraufbringungskraft				Steuer- einnahmekraft der Gemeinden ²⁾		Steuer- einnahmekraft der Gemeinden ²⁾ zuzüglich Schlüssel- zuweisung ³⁾		
		Grund- steuer		Ge- wer- be- steuer	insgesamt		Grund- steuer	Ge- werbe- steuer	Steuer- einnahmekraft der Gemeinden ²⁾		Steuer- einnahmekraft der Gemeinden ²⁾ zuzüglich Schlüssel- zuweisung ³⁾	
		A	B									
		%			1 000 EUR	EUR je Einw.	EUR je Einw.	EUR je Einw.	1 000 EUR	EUR je Einw.	1 000 EUR	EUR je Einw.

noch: LK Eifelkreis Bitburg-Prüm

Leimbach	232 073 05	320	320	350	37,8	663,00	100,35	562,65	39,3	688,61	63,9	1 121,30
Mettendorf	232 080 05	400	400	380	427,2	388,40	104,25	284,15	631,9	574,45	792,7	720,61
Muxerath	232 084 05	300	350	330	4,0	83,54	83,54	-	8,6	179,69	31,3	651,88
Nasingen	232 085 05	320	320	350	2,3	52,49	52,49	-	10,6	246,63	28,4	661,26
Neuerburg, St.	232 088 05	400	460	380	566,8	369,99	109,98	260,01	881,7	575,55	1 080,4	705,23
Niedergeckler	232 089 05	400	450	380	2,6	48,83	47,91	0,92	8,5	160,02	27,7	523,23
Niederraden	232 090 05	300	300	330	3,6	72,04	70,24	1,80	16,2	324,90	33,5	670,44
Niehl	232 094 05	400	400	380	8,1	104,71	68,58	36,13	22,8	296,70	50,7	658,88
Nusbaum	232 095 05	340	340	350	44,1	90,86	82,83	8,02	113,8	234,69	285,2	587,98
Obergeckler	232 096 05	300	300	330	9,2	58,89	58,89	-	26,9	171,43	105,7	673,17
Plascheid	232 106 05	500	500	380	12,1	138,52	67,79	70,72	37,7	433,56	70,7	812,97
Rodershausen	232 110 05	450	450	380	51,5	332,50	81,45	251,06	63,8	411,61	145,2	936,79
Roth an der Our	232 112 05	400	450	380	24,4	119,03	100,62	18,41	51,1	249,35	129,8	633,31
Scheitenkorb	232 116 05	300	300	350	3,2	76,95	76,95	-	9,0	214,24	26,6	632,40
Scheuern	232 117 05	350	350	330	5,4	103,88	103,88	-	11,7	225,87	36,7	705,21
Sevenig bei Neuerburg	232 121 05	320	450	350	3,6	70,08	70,08	-	7,8	151,96	33,9	664,65
Sinspelt	232 122 05	350	350	380	83,2	211,73	73,07	138,66	176,6	449,36	265,1	674,55
Übereisenbach	232 127 05	400	450	420	4,1	67,92	67,92	-	9,2	150,54	41,2	674,74
Uppershausen	232 128 05	350	350	380	54,5	664,57	53,93	610,65	68,7	837,33	76,0	926,78
Utscheid	232 102 05	500	500	380	32,7	69,81	73,44	- 3,63	106,8	228,19	309,3	660,97
Waldhof-Falkenstein	232 130 05	400	450	400	7,1	263,11	138,56	124,56	10,9	402,41	20,7	765,52
Weidingen	232 132 05	500	500	380	26,6	161,13	70,15	90,98	64,6	391,72	126,6	767,33
Zweifelscheid	232 138 05	400	450	380	2,9	51,12	51,12	-	12,5	219,21	33,1	580,09
VG Prüm	232 000 06	345	399	378	12 675,4	595,70	101,61	494,09	18 337,0	861,78	21 545,3	1 012,56
Auw bei Prüm	232 002 06	400	450	380	253,8	390,47	75,73	314,74	434,1	667,90	593,8	913,48
Bleialf	232 206 06	450	450	380	286,0	240,53	90,87	149,67	631,1	530,75	840,5	706,92
Brandscheid	232 207 06	300	340	350	37,3	118,89	90,69	28,20	143,1	455,81	216,0	687,75
Buchet	232 208 06	300	340	350	25,8	110,87	72,20	38,67	88,1	378,15	148,7	637,99
Büdesheim	232 209 06	400	400	380	25,2	44,41	59,89	- 15,49	246,3	434,38	365,6	644,78
Dingdorf	232 216 06	300	340	350	33,3	343,04	84,93	258,11	67,6	696,40	86,4	891,02
Feuerscheid	232 222 06	300	340	350	30,1	93,55	63,65	29,90	125,7	390,47	209,5	650,64
Fleringen	232 223 06	300	340	350	95,2	267,33	92,63	174,70	182,6	512,98	274,1	770,03
Giesdorf	232 224 06	330	340	380	- 7,3	- 53,79	81,82	- 135,61	39,6	291,11	57,5	422,51
Gondenbrett	232 227 06	400	400	380	48,4	107,81	65,95	41,86	191,4	426,37	299,4	666,84
Großlangenfeld	232 230 06	330	340	350	8,5	69,20	69,20	-	30,0	243,91	85,5	695,36
Habscheid	232 231 06	300	340	350	160,7	260,84	62,09	198,75	289,7	470,26	463,4	752,30
Heckhuscheid	232 236 06	300	340	350	20,3	130,92	66,78	64,14	53,0	342,08	94,0	606,48
Heisdorf	232 238 06	300	340	350	9,4	86,17	69,32	16,84	31,9	292,86	65,7	602,48
Hersdorf	232 332 06	400	400	380	105,2	268,35	81,70	186,64	218,6	557,57	285,6	728,45
Kleinlangenfeld	232 250 06	300	340	350	18,1	121,54	72,68	48,86	64,4	432,20	93,9	630,44
Lasel	232 256 06	300	340	350	28,5	88,76	55,18	33,58	119,2	371,41	217,7	678,11
Masthorn	232 265 06	300	340	350	5,4	95,49	95,49	-	16,7	293,05	36,3	636,39
Matzerath	232 266 06	300	340	350	11,4	193,69	97,15	96,54	24,5	416,05	40,4	685,44
Mützenich	232 271 06	300	340	350	17,1	155,81	85,89	69,92	52,2	474,45	77,6	705,89
Neuendorf	232 272 06	300	340	380	15,3	157,43	127,97	29,46	66,1	681,65	66,1	681,65
Niederlauch	232 276 06	300	340	350	2,9	71,78	71,78	-	6,0	146,71	28,9	704,63
Nimshuscheid	232 279 06	400	400	380	39,2	127,68	64,22	63,46	128,4	418,35	204,3	665,44
Nimsreuland	232 280 06	300	340	350	13,8	143,84	77,59	66,25	46,3	482,51	69,8	727,28
Oberlascheid	232 283 06	300	340	350	27,4	222,91	88,17	134,74	54,0	439,24	91,6	744,89
Oberlauch	232 284 06	300	340	380	- 10,7	- 170,57	82,73	- 253,30	6,1	96,98	29,7	471,32
Olzheim	232 288 06	450	450	380	155,5	277,71	83,11	194,60	302,9	540,91	429,4	766,84
Orlenbach	232 290 06	400	400	380	49,1	237,42	68,17	169,25	136,6	659,88	137,2	662,98
Pittenbach	232 292 06	300	340	380	351,2	3 583,51	1 596,76	1 986,76	366,8	3 742,36	366,8	3 742,36
Pronsfeld	232 295 06	400	400	380	558,8	609,35	82,58	526,76	885,5	965,69	885,5	965,69
Prüm, St.	232 296 06	400	435	380	4 174,6	779,72	126,27	653,45	5 771,1	1 077,90	6 093,3	1 138,08
Rommersheim	232 300 06	300	340	350	189,6	295,25	63,69	231,57	406,0	632,37	412,9	643,16
Roth bei Prüm	232 302 06	300	340	350	238,2	529,41	67,65	461,76	321,3	714,04	386,1	858,02
Schönecken	232 304 06	400	425	380	934,1	623,56	88,66	534,90	1 267,7	846,28	1 322,2	882,61
Schwirzheim	232 305 06	350	370	370	33,5	74,73	59,56	15,17	163,9	365,91	282,4	630,46
Seiwerath	232 307 06	300	340	350	35,8	240,51	68,81	171,70	83,6	561,36	112,0	751,44
Sellerich	232 308 06	300	340	350	52,6	170,85	76,28	94,57	125,5	407,54	205,8	668,31
Wallersheim	232 318 06	300	340	350	117,0	156,36	78,66	77,70	330,2	441,42	509,3	680,84

30 Steuereinnahmen, Realsteuerhebesätze, Realsteueraufbringungskraft und Steuereinnahmekraft der Gemeinden 2013

Landkreis Verbandsgemeinde Gemeinde	Gem.- Schl.- Nr.	Be- völkerung am 30.06.2013	Steuereinnahmen insgesamt (netto)		Einnahmen aus der / dem					
					Grundsteuer		Gewerbsteuer		Gemeindeanteil an der	
					A	B	Auf- kommen (brutto)	Ein- nahmen (netto) ¹⁾	Ein- kommen- steuer	Umsatz- steuer
		Anzahl	1 000 EUR	EUR je Einw.	1 000 EUR					

noch: LK Eifelkreis Bitburg-Prün

Watzeraath	232 320 06	405	159,4	393,50	3,7	20,9	22,7	18,6	110,1	4,1
Wawern	232 321 06	293	93,8	320,26	3,2	11,4	- 0,6	- 0,5	78,8	0,3
Weinsheim	232 226 06	1 003	4 146,3	4 133,92	14,6	197,5	3 997,6	3 271,7	356,7	303,9
Winningen	232 327 06	70	17,3	246,93	2,5	1,8	- 5,0	- 4,0	16,5	0,3
Winterscheid	232 328 06	153	39,6	258,94	6,1	3,7	- 1,3	- 1,1	30,2	0,2
Winterspelt	232 329 06	844	412,5	488,73	19,9	47,6	178,9	146,4	189,0	4,7
VG Speicher	232 000 07	8 062	4 738,9	587,80	43,2	1 101,3	1 481,7	1 211,9	2 207,1	147,4
Auw an der Kyll	232 006 07	123	49,3	401,05	0,1	13,8	-	-	34,5	0,4
Beilingen	232 010 07	368	194,9	529,74	3,0	31,0	49,3	39,6	113,7	5,5
Herforst	232 050 07	1 179	591,1	501,39	2,5	120,9	153,3	125,5	326,9	12,1
Hosten	232 055 07	180	60,8	337,70	1,3	10,5	2,6	2,1	45,5	0,4
Orenhofen	232 289 07	1 295	574,9	443,94	8,8	131,6	59,7	48,9	373,1	8,8
Philippshaus	232 104 07	97	36,5	376,56	0,5	7,7	3,5	2,8	24,5	0,6
Preist	232 107 07	741	262,3	354,02	6,9	45,9	15,2	12,5	193,1	1,7
Spangdahlem	232 311 07	843	699,3	829,57	10,8	164,1	330,0	270,1	243,0	9,5
Speicher, St.	232 123 07	3 236	2 269,6	701,35	9,3	575,8	868,1	710,5	853,0	108,4
LK Gernersheim	334 000 00	124 882	101 226,2	810,57	446,0	13 392,1	38 532,0	31 323,6	50 148,0	4 497,9
Gernersheim, St.	334 007 00	20 002	16 241,8	812,01	11,1	2 488,3	8 352,5	6 874,7	5 383,2	953,1
Wörth am Rhein, St.	334 501 00	17 369	23 287,3	1 340,74	24,5	2 802,9	13 272,4	10 670,7	7 164,1	2 028,6
VG Bellheim	334 000 01	13 420	8 663,5	645,56	58,4	1 261,5	2 262,4	1 843,9	5 202,0	247,8
Bellheim	334 001 01	8 366	5 747,2	686,97	18,2	844,2	1 758,4	1 430,5	3 222,1	201,0
Knittelsheim	334 014 01	1 012	592,2	585,21	10,5	76,4	75,0	60,3	431,6	8,0
Ottersheim bei Landau	334 023 01	1 832	1 072,4	585,36	13,8	151,2	184,3	151,7	739,8	10,4
Zeiskam	334 036 01	2 210	1 251,7	566,37	15,9	189,7	244,7	201,4	808,4	28,4
VG Hagenbach	334 000 02	10 545	7 378,5	699,71	23,4	1 003,7	1 806,0	1 464,6	4 677,7	184,2
Berg (Pfalz)	334 002 02	2 033	1 451,2	713,81	4,4	193,8	421,1	341,5	862,5	43,5
Hagenbach, St.	334 008 02	5 308	3 856,7	726,59	11,1	529,1	998,7	809,9	2 377,5	116,8
Neuburg am Rhein	334 021 02	2 564	1 690,3	659,23	6,8	230,6	347,5	281,8	1 145,1	21,2
Scheibhardt	334 027 02	640	380,3	594,20	1,2	50,2	38,7	31,4	292,6	2,8
VG Jockgrim	334 000 03	16 815	11 874,3	706,17	48,7	1 474,4	2 677,0	2 170,9	7 890,6	243,3
Hatzenbühl	334 009 03	2 894	2 076,1	717,38	11,1	268,6	622,3	504,7	1 214,1	68,3
Jockgrim	334 012 03	7 209	5 192,7	720,30	6,6	621,8	1 332,7	1 080,8	3 367,6	97,0
Neupotz	334 022 03	1 862	1 130,5	607,13	12,1	149,6	86,3	70,0	871,9	22,0
Rheinabern	334 024 03	4 850	3 475,0	716,50	18,9	434,3	635,6	515,5	2 437,0	56,0
VG Kandel	334 000 04	15 756	13 087,0	830,61	128,7	1 535,3	4 949,8	4 086,6	6 860,7	401,6
Erlenbach bei Kandel	334 004 04	760	403,7	531,21	12,2	47,6	24,0	19,4	314,4	6,5
Freckenfeld	334 005 04	1 549	916,5	591,66	20,3	112,7	47,0	38,0	727,3	14,0
Kandel, St.	334 013 04	8 694	8 836,4	1 016,38	32,6	1 048,2	4 459,7	3 690,4	3 671,3	343,3
Minfeld	334 020 04	1 538	936,9	609,19	16,7	109,9	65,0	52,6	738,9	12,5
Steinweiler	334 030 04	1 949	1 203,4	617,44	27,1	125,5	230,2	186,1	844,8	14,4
Vollmersweiler	334 031 04	199	139,8	702,43	7,8	15,1	2,3	1,9	112,1	2,1
Winden	334 034 04	1 067	650,3	609,49	11,8	76,3	121,6	98,3	451,9	8,8
VG Lingenfeld	334 000 05	16 266	10 455,8	642,80	101,5	1 478,0	2 700,6	2 193,2	6 417,8	215,6
Freibach	334 006 05	1 066	700,1	656,73	13,5	87,8	126,8	103,1	479,8	11,3
Lingenfeld	334 017 05	5 612	3 526,6	628,41	9,7	508,8	811,3	660,0	2 267,1	68,2
Lustadt	334 018 05	3 260	1 889,3	579,53	28,6	303,2	490,6	397,8	1 105,7	43,9
Schwegenheim	334 028 05	2 899	2 243,9	774,03	19,0	310,7	824,7	670,9	1 177,0	59,1
Weingarten (Pfalz)	334 032 05	1 665	1 062,5	638,16	23,2	117,5	268,4	215,8	684,4	14,3
Westheim (Pfalz)	334 033 05	1 764	1 033,4	585,81	7,6	150,2	179,0	145,6	703,8	18,8
VG Rülzheim	334 000 06	14 709	10 238,1	696,04	49,6	1 348,0	2 511,3	2 019,0	6 551,9	223,9
Hördt	334 011 06	2 463	1 561,4	633,95	17,5	208,5	290,9	233,9	1 067,8	22,7
Kuhardt	334 015 06	1 891	1 251,3	661,74	7,6	185,4	167,4	134,6	896,8	21,2
Leimersheim	334 016 06	2 591	1 886,6	728,13	10,4	217,4	513,5	412,9	1 212,4	23,8

30 Steuereinnahmen, Realsteuerhebesätze, Realsteueraufbringungskraft und Steuereinnahmekraft der Gemeinden 2013

Landkreis Verbandsgemeinde Gemeinde	Gem.- Schl.- Nr.	Realsteuer- hebesätze		Realsteueraufbringungskraft				Steuer- einnahmekraft der Gemeinden ²⁾		Steuer- einnahmekraft der Gemeinden ²⁾ zuzüglich Schlüssel- zuweisung ³⁾		
		Grund- steuer		Ge- wer- be- steuer	insgesamt		Grund- steuer	Ge- werbe- steuer				
		A	B									
		%			1 000 EUR	EUR je Einw.	EUR je Einw.	EUR je Einw.	1 000 EUR	EUR je Einw.	1 000 EUR	EUR je Einw.

noch: LK Eifelkreis Bitburg-Prüm

Wutzerath	232 320 06	450	450	380	42,4	104,60	48,96	55,65	152,4	376,39	287,5	710,00
Wawern	232 321 06	300	340	350	15,0	51,35	53,72	- 2,37	94,3	321,97	186,1	635,03
Weinsheim	232 226 06	350	350	380	4 189,2	4 176,71	222,53	3 954,18	4 123,9	4 111,60	4 124,6	4 112,24
Winningen	232 327 06	300	340	350	- 0,9	- 12,66	64,20	- 76,86	17,0	242,23	23,9	341,41
Winterscheid	232 328 06	300	340	350	8,8	57,56	66,75	- 9,19	39,5	258,28	100,9	659,59
Winterspelt	232 329 06	450	450	380	230,4	273,01	62,71	210,30	391,7	464,12	637,4	755,19
VG Speicher	232 000 07	473	493	379	2 335,0	289,63	106,77	182,86	4 419,7	548,22	5 863,5	727,30
Auw an der Kyll	232 006 07	400	518	380	10,0	81,38	81,38	-	44,9	365,41	81,9	666,09
Beilingen	232 010 07	350	400	350	84,7	230,09	85,80	144,29	194,1	527,51	202,8	550,99
Herforst	232 050 07	450	450	380	254,0	215,40	86,40	129,00	565,1	479,27	822,7	697,83
Hosten	232 055 07	500	500	380	11,2	62,44	48,11	14,33	56,7	314,82	127,6	708,72
Orenhofen	232 289 07	500	500	380	162,8	125,70	79,96	45,74	533,8	412,21	884,1	682,74
Philippshaus	232 104 07	400	400	380	11,0	113,20	77,82	35,37	35,4	364,76	57,4	592,26
Preist	232 107 07	400	430	380	60,2	81,18	60,79	20,40	252,2	340,34	476,7	643,34
Spangdahlem	232 311 07	550	550	380	444,7	527,47	139,14	388,33	637,3	755,97	810,4	961,36
Speicher, St.	232 123 07	500	500	380	1 296,5	400,65	134,50	266,16	2 100,3	649,03	2 399,8	741,59
LK Germersheim	334 000 00	296	352	369	54 033,8	432,68	117,30	315,38	101 471,4	812,54	106 323,3	851,39
Germersheim, St.	334 007 00	290	340	390	10 815,5	540,72	137,06	403,66	15 674,1	783,63	17 587,6	879,29
Wörth am Rhein, St.	334 501 00	285	338	352	17 334,5	998,01	179,60	818,42	23 925,4	1 377,48	24 104,0	1 387,76
VG Bellheim	334 000 01	292	374	373	3 604,6	268,60	98,20	170,40	8 635,7	643,50	9 277,8	691,34
Bellheim	334 001 01	285	375	370	2 650,9	316,87	102,71	214,16	5 746,2	686,85	5 939,6	709,97
Knittelsheim	334 014 01	285	365	352	169,6	167,64	88,25	79,39	594,6	587,51	677,4	669,34
Ottersheim bei Landau	334 023 01	300	375	390	342,6	186,99	89,77	97,23	1 060,2	578,68	1 217,8	664,75
Zeiskam	334 036 01	300	375	390	441,4	199,73	92,68	107,05	1 234,9	558,77	1 443,0	652,96
VG Hagenbach	334 000 02	300	365	365	2 914,9	276,42	99,52	176,90	7 435,4	705,11	7 717,3	731,84
Berg (Pfalz)	334 002 02	300	365	365	637,5	313,57	99,63	213,95	1 463,9	720,05	1 463,9	720,05
Hagenbach, St.	334 008 02	300	365	365	1 583,5	298,32	103,98	194,34	3 889,0	732,66	4 041,7	761,44
Neuburg am Rhein	334 021 02	300	365	365	601,4	234,56	94,58	139,98	1 702,0	663,79	1 781,3	694,75
Scheibhardt	334 027 02	300	365	365	92,5	144,52	82,00	62,52	380,6	594,68	430,4	672,49
VG Jockgrim	334 000 03	300	365	365	4 321,2	256,98	92,55	164,43	11 949,1	710,62	12 248,0	728,40
Hatzendühl	334 009 03	300	365	365	928,6	320,86	98,75	222,11	2 093,4	723,35	2 093,4	723,35
Jockgrim	334 012 03	300	365	365	2 018,7	280,03	89,08	190,95	5 231,4	725,68	5 374,8	745,57
Neupotz	334 022 03	300	365	365	254,3	136,57	88,71	47,86	1 131,9	607,88	1 188,8	638,46
Rheinbach	334 024 03	300	365	365	1 119,5	230,83	95,47	135,36	3 492,4	720,08	3 591,0	740,41
VG Kandel	334 000 04	298	349	396	6 488,6	411,82	112,47	299,35	12 887,6	817,95	13 357,8	847,79
Erlenbach bei Kandel	334 004 04	300	350	360	88,3	116,20	83,18	33,02	404,5	532,29	426,6	561,34
Freckenfeld	334 005 04	300	350	360	190,0	122,65	90,86	31,79	922,3	595,40	970,0	626,20
Kandel, St.	334 013 04	300	350	400	5 353,5	615,77	132,30	483,46	8 598,8	989,05	8 905,1	1 024,28
Minfeld	334 020 04	285	338	360	207,3	134,75	90,48	44,27	946,2	615,20	981,4	638,10
Steinweiler	334 030 04	300	350	360	402,4	206,48	82,76	123,71	1 217,5	624,70	1 217,5	624,70
Vollmersweiler	334 031 04	300	350	360	26,4	132,75	120,70	12,05	140,1	704,13	140,1	704,13
Winden	334 034 04	300	350	360	220,7	206,85	87,52	119,33	658,1	616,77	717,1	672,08
VG Lingenfeld	334 000 05	302	370	367	4 365,3	268,37	97,92	170,45	10 491,3	644,98	11 246,1	691,38
Freibach	334 006 05	310	375	370	229,7	215,50	94,33	121,17	697,2	654,07	697,2	654,07
Lingenfeld	334 017 05	310	375	370	1 342,2	239,17	91,87	147,30	3 526,3	628,34	3 810,7	679,02
Lustadt	334 018 05	300	365	365	845,5	259,36	103,94	155,42	1 902,3	583,54	2 083,3	639,05
Schwegenheim	334 028 05	310	375	370	1 168,0	402,89	113,04	289,85	2 250,3	776,22	2 250,3	776,22
Weingarten (Pfalz)	334 032 05	290	340	352	440,7	264,69	92,05	172,64	1 086,8	652,72	1 241,5	745,64
Westheim (Pfalz)	334 033 05	310	375	370	339,2	192,27	88,91	103,37	1 028,4	582,99	1 163,1	659,34
VG Rülzheim	334 000 06	285	348	352	4 189,2	284,81	101,95	182,85	10 472,7	712,00	10 784,7	733,20
Hördt	334 011 06	285	379	352	535,5	217,43	90,91	126,52	1 569,0	637,03	1 668,8	677,56
Kuhardt	334 015 06	285	367	352	375,8	198,73	103,94	94,79	1 260,9	666,79	1 260,9	666,79
Leimersheim	334 016 06	285	338	352	801,1	309,20	96,91	212,28	1 936,6	747,45	1 936,6	747,45

30 Steuereinnahmen, Realsteuerhebesätze, Realsteueraufbringungskraft und Steuereinnahmekraft der Gemeinden 2013

Landkreis Verbandsgemeinde Gemeinde	Gem.- Schl.- Nr.	Be- völkerung am 30.06.2013	Steuereinnahmen insgesamt (netto)		Einnahmen aus der / dem					
					Grundsteuer		Gewerbbesteuer		Gemeindeanteil an der	
					A	B	Auf- kommen (brutto)	Ein- nahmen (netto) ¹⁾	Ein- kommen- steuer	Umsatz- steuer
		Anzahl	1 000 EUR	EUR je Einw.	1 000 EUR					
noch: LK Germersheim										
Rülzheim	334 025 06	7 764	5 538,7	713,39	14,1	736,7	1 539,4	1 237,6	3 374,9	156,2
LK Kaiserslautern	335 000 00	104 152	70 305,2	675,03	321,8	13 645,9	22 396,6	18 129,8	35 805,8	2 018,8
VG Bruchmühlbach-Miesau	335 000 01	10 360	5 550,8	535,79	33,8	944,4	1 654,6	1 331,0	3 046,6	165,2
Bruchmühlbach-Miesau	335 003 01	7 601	4 214,1	554,42	11,2	758,2	1 473,1	1 184,3	2 095,6	143,2
Gerhardsbrunn	335 011 01	178	74,5	418,79	7,0	9,8	1,6	1,3	55,8	0,4
Lambsborn	335 201 01	728	428,3	588,33	3,5	58,0	101,4	81,5	274,7	8,4
Langwieden	335 202 01	276	131,2	475,26	3,2	18,5	27,0	21,7	86,6	0,4
Martinshöhe	335 203 01	1 577	702,6	445,53	9,1	99,8	51,6	42,2	533,9	12,8
VG Enkenbach-Alsenborn	335 000 02	12 468	9 711,6	778,92	35,6	1 707,9	3 815,8	3 067,8	4 504,6	360,4
Enkenbach-Alsenborn	335 004 02	6 811	5 044,9	740,70	13,0	886,7	1 864,1	1 498,7	2 397,0	231,6
Mehlingen	335 026 02	3 711	2 666,5	718,54	14,6	456,3	908,5	730,4	1 366,6	88,6
Neuhemsbach	335 028 02	811	462,0	569,64	4,1	94,9	29,3	23,5	330,8	5,0
Sembach	335 205 02	1 135	1 538,2	1 355,26	3,9	270,0	1 013,9	815,2	410,2	35,1
VG Hochspeyer	335 000 03	6 705	4 065,5	606,33	24,4	985,4	718,5	597,0	2 349,3	63,7
Fischbach	335 007 03	769	572,2	744,14	6,2	110,2	191,7	159,1	276,2	15,9
Frankenstein	335 010 03	950	484,7	510,16	2,1	145,2	17,5	14,2	312,5	5,5
Hochspeyer	335 015 03	4 577	2 821,7	616,51	9,2	679,4	507,7	422,6	1 635,8	40,8
Waldleiningen	335 048 03	409	186,8	456,75	6,9	50,5	1,5	1,2	124,7	1,5
VG Kaiserslautern-Süd	335 000 04	10 697	6 422,5	600,40	25,5	1 285,5	984,1	798,5	4 155,9	104,7
Krickenbach	335 021 04	1 157	673,6	582,20	4,0	152,4	57,6	47,1	461,0	5,8
Linden	335 023 04	1 143	536,6	469,47	1,7	102,8	91,4	74,8	334,5	15,5
Queidersbach	335 037 04	2 797	1 604,3	573,60	5,2	301,0	325,5	263,2	1 003,6	20,8
Schopp	335 204 04	1 389	914,7	658,53	2,1	168,9	156,9	126,8	588,1	22,2
Stelzenberg	335 045 04	1 141	741,5	649,90	1,6	152,2	76,4	62,5	513,2	6,8
Trippstadt	335 047 04	3 070	1 951,7	635,74	10,9	408,3	276,3	224,1	1 255,4	33,7
VG Landstuhl	335 000 05	15 235	11 727,4	769,77	20,3	2 038,9	5 180,8	4 217,7	4 818,8	581,1
Bann	335 002 05	2 167	1 099,5	507,40	2,1	202,8	143,1	116,0	761,8	10,9
Hauptstuhl	335 012 05	1 170	764,7	653,61	1,5	106,4	288,3	233,8	406,4	13,8
Kindsbach	335 018 05	2 402	1 778,1	740,25	0,7	326,6	592,1	480,2	879,5	83,5
Landstuhl, Sickingenstadt, St.	335 022 05	8 407	7 447,3	885,85	3,5	1 300,3	4 040,9	3 293,4	2 382,4	437,4
Mittelbrunn	335 027 05	661	398,6	603,04	8,4	66,7	73,4	59,7	227,9	34,0
Oberarnbach	335 031 05	428	239,1	558,74	4,1	36,1	42,9	34,5	160,8	1,5
VG Otterbach	335 000 06	9 358	5 072,5	542,05	26,5	1 229,6	621,7	507,3	3 191,5	77,0
Frankelbach	335 009 06	316	75,8	239,92	1,3	30,6	- 81,4	- 65,6	105,9	2,3
Hirschhorn/Pfalz	335 014 06	770	377,1	489,71	1,3	89,4	39,2	31,5	247,0	3,2
Katzweiler	335 017 06	1 717	887,8	517,05	9,6	214,8	121,4	97,8	545,6	12,8
Mehlbach	335 025 06	1 127	570,7	506,35	4,4	158,9	26,0	21,1	376,9	3,0
Olsbrücken	335 033 06	1 052	585,9	556,92	3,4	146,5	70,8	57,6	364,7	9,3
Otterbach	335 034 06	3 932	2 401,0	610,63	3,5	538,9	453,8	371,4	1 426,2	45,7
Sulzbachtal	335 046 06	444	174,3	392,49	3,1	50,4	- 8,1	- 6,6	125,2	0,6
VG Otterberg	335 000 07	9 262	5 890,4	635,98	60,9	1 215,0	1 573,0	1 274,7	3 198,0	104,3
Heiligenmoschel	335 013 07	636	330,4	519,55	8,6	73,5	15,2	12,3	230,6	3,3
Niederkirchen	335 029 07	1 932	1 073,1	555,42	25,3	207,4	229,8	185,8	629,0	15,9
Otterberg, St.	335 035 07	5 216	3 719,0	713,00	16,5	763,9	1 205,8	977,9	1 860,3	80,4
Schallodenbach	335 041 07	870	430,1	494,38	7,1	100,6	51,1	41,3	275,2	3,3
Schneckenhausen	335 042 07	608	337,8	555,55	3,4	69,6	71,1	57,4	202,9	1,4
VG Ramstein-Miesenbach	335 000 08	16 485	12 174,2	738,50	46,9	2 333,3	4 881,2	3 970,8	5 444,1	326,0
Hütschenhausen	335 016 08	3 822	1 918,6	501,99	17,3	376,0	207,4	170,2	1 312,8	26,7
Kottweiler-Schwanden	335 020 08	1 250	659,8	527,81	4,6	119,2	53,2	43,3	483,6	5,2
Niedermohr	335 030 08	1 451	704,6	485,59	8,0	121,3	57,6	46,3	512,8	9,5
Ramstein-Miesenbach, St.	335 038 08	7 484	7 408,8	989,95	8,1	1 474,6	4 137,4	3 365,9	2 302,1	238,3
Steinwenden	335 044 08	2 478	1 482,5	598,25	9,0	242,2	425,5	345,1	832,9	46,3

30 Steuereinnahmen, Realsteuerhebesätze, Realsteueraufbringungskraft und Steuereinnahmekraft der Gemeinden 2013

Landkreis Verbandsgemeinde Gemeinde	Gem.- Schl.- Nr.	Realsteuer- hebesätze			Realsteueraufbringungskraft				Steuer- einnahmekraft der Gemeinden ²⁾		Steuer- einnahmekraft der Gemeinden ²⁾ zuzüglich Schlüssel- zuweisung ³⁾	
		Grund- steuer		Ge- wer- be- steuer	insgesamt		Grund- steuer	Ge- werbe- steuer				
		A	B						1 000 EUR	EUR je Einw.	EUR je Einw.	EUR je Einw.
		%			1 000 EUR	EUR je Einw.	EUR je Einw.	EUR je Einw.	1 000 EUR	EUR je Einw.	1 000 EUR	EUR je Einw.
noch: LK Germersheim												
Rülzheim	334 025 06	285	338	352	2 476,8	319,01	106,65	212,35	5 706,2	734,95	5 918,3	762,28
LK Kaiserslautern	335 000 00	298	363	362	37 684,5	361,82	137,83	223,99	71 242,3	684,02	81 827,0	785,65
VG Bruchmühlbach-Miesau	335 000 01	282	376	353	2 740,4	264,52	93,85	170,66	5 628,6	543,31	7 312,1	705,80
Bruchmühlbach-Miesau	335 003 01	285	380	352	2 333,8	307,04	99,48	207,56	4 283,9	563,59	5 554,5	730,76
Gerhardsbrunn	335 011 01	269	317	352	21,2	119,13	109,50	9,63	77,1	432,96	121,4	681,87
Lambsborn	335 201 01	285	360	352	172,4	236,87	87,70	149,17	435,7	598,44	494,7	679,52
Langwieden	335 202 01	285	390	352	50,0	181,33	76,46	104,88	131,8	477,57	187,6	679,74
Martinshöhe	335 203 01	285	365	380	162,9	103,28	70,85	32,43	700,2	444,03	953,9	604,87
VG Enkenbach-Alsenborn	335 000 02	285	338	352	6 009,7	482,01	154,22	327,79	10 126,7	812,22	10 496,0	841,84
Enkenbach-Alsenborn	335 004 02	285	338	352	2 989,0	438,85	145,71	293,13	5 252,2	771,14	5 477,8	804,26
Mehlingen	335 026 02	285	338	352	1 492,1	402,08	139,89	262,19	2 769,3	746,25	2 812,2	757,81
Neuhemsbach	335 028 02	285	338	352	140,5	173,26	134,58	38,68	470,5	580,21	549,0	676,97
Sembach	335 205 02	285	338	352	1 388,1	1 222,96	266,20	956,77	1 634,6	1 440,18	1 657,0	1 459,92
VG Hochspeyer	335 000 03	403	447	400	1 517,5	226,33	125,38	100,94	3 809,0	568,08	4 613,8	688,11
Fischbach	335 007 03	350	420	405	281,8	366,42	134,32	232,10	541,2	703,83	544,8	708,41
Frankenstein	335 010 03	296	454	360	139,8	147,17	127,87	19,30	454,4	478,33	601,0	632,68
Hochspeyer	335 015 03	450	450	400	1 047,9	228,95	124,40	104,55	2 639,3	576,65	3 213,0	701,98
Waldleiningen	335 048 03	450	450	388	48,0	117,42	113,85	3,57	174,0	425,41	255,0	623,50
VG Kaiserslautern-Süd	335 000 04	296	351	366	2 406,1	224,93	130,13	94,81	6 481,1	605,88	7 487,4	699,96
Krickenbach	335 021 04	300	360	380	219,1	189,36	139,97	49,39	675,4	583,76	770,8	666,23
Linden	335 023 04	300	380	380	193,4	169,17	89,83	79,34	526,7	460,83	764,5	668,84
Queidersbach	335 037 04	290	350	360	667,1	238,51	116,62	121,89	1 629,1	582,46	2 102,4	751,65
Schopp	335 204 04	285	338	360	352,9	254,05	135,79	118,26	933,1	671,79	982,7	707,48
Stelzenberg	335 045 04	295	350	380	239,6	209,98	143,57	66,40	745,7	653,51	783,2	686,39
Trippstadt	335 047 04	300	348	365	734,1	239,12	146,17	92,95	1 971,0	642,03	2 083,9	678,80
VG Landstuhl	335 000 05	298	381	371	7 278,0	477,72	132,32	345,40	11 714,9	768,94	13 036,3	855,68
Bann	335 002 05	300	365	365	357,1	164,81	96,61	68,20	1 102,8	508,91	1 504,0	694,04
Hauptstuhl	335 012 05	300	365	365	408,2	348,86	94,31	254,55	773,9	661,45	953,0	814,51
Kindsbach	335 018 05	300	365	365	946,1	393,87	139,25	254,62	1 797,1	748,16	1 875,2	780,68
Landstuhl, Sickingenstadt, St.	335 022 05	310	392	373	5 324,9	633,39	147,58	485,81	7 397,2	879,88	7 983,2	949,59
Mittelbrunn	335 027 05	300	365	370	151,6	229,28	116,07	113,21	399,8	604,82	417,5	631,56
Oberarnbach	335 031 05	285	338	352	90,2	210,69	103,32	107,37	244,1	570,31	303,4	708,92
VG Otterbach	335 000 06	300	373	375	1 882,3	201,14	134,39	66,75	5 036,4	538,19	6 213,4	663,96
Frankelbach	335 009 06	290	360	355	- 53,3	- 168,73	104,79	- 273,52	70,6	223,55	72,9	230,64
Hirschhorn/Pfalz	335 014 06	285	370	355	133,1	172,89	118,88	54,01	375,8	488,04	518,4	673,23
Katzweiler	335 017 06	285	360	355	361,7	210,68	135,61	75,07	896,5	522,15	1 142,7	665,53
Mehlbach	335 025 06	320	390	370	182,6	162,07	138,56	23,50	557,7	494,88	745,2	661,19
Olsbrücken	335 033 06	320	390	370	215,5	204,89	136,28	68,61	576,3	547,86	703,7	668,93
Otterbach	335 034 06	320	370	380	996,9	253,52	139,02	114,50	2 386,4	606,92	2 750,2	699,43
Sulzbachtal	335 046 06	295	370	370	45,7	102,83	121,44	- 18,61	173,0	389,57	280,3	631,37
VG Otterberg	335 000 07	293	356	364	2 965,0	320,13	144,14	175,99	5 969,0	644,46	6 844,7	739,01
Heiligenmoschel	335 013 07	290	360	360	101,0	158,81	133,80	25,00	332,1	522,10	426,1	669,91
Niederkirchen	335 029 07	290	340	360	494,9	256,14	131,58	124,56	1 095,7	567,15	1 355,4	701,53
Otterberg, St.	335 035 07	300	360	365	2 053,8	393,74	154,96	238,78	3 766,4	722,09	3 981,9	763,40
Schallodenbach	335 041 07	290	360	360	165,3	189,99	128,45	61,54	434,0	498,88	609,6	700,65
Schneckenhausen	335 042 07	290	360	360	150,1	246,91	124,50	122,41	340,8	560,46	471,8	776,02
VG Ramstein-Miesenbach	335 000 08	304	369	370	7 381,2	447,75	145,84	301,91	12 240,8	742,54	14 284,3	866,50
Hütschenhausen	335 016 08	315	380	380	591,6	154,78	100,94	53,84	1 893,9	495,52	2 686,6	702,93
Kottweiler-Schwanden	335 020 08	310	370	370	178,9	143,12	99,72	43,40	657,7	526,19	829,8	663,84
Niedermohr	335 030 08	285	338	352	204,1	140,64	98,10	42,54	715,1	492,80	930,0	640,93
Ramstein-Miesenbach, St.	335 038 08	300	370	370	5 710,5	763,03	199,73	563,30	7 479,3	999,37	8 222,9	1 098,73
Steinwenden	335 044 08	300	365	365	696,1	280,93	103,56	177,36	1 494,9	603,27	1 615,1	651,77

30 Steuereinnahmen, Realsteuerhebesätze, Realsteueraufbringungskraft und Steuereinnahmekraft der Gemeinden 2013

Landkreis Verbandsgemeinde Gemeinde	Gem.- Schl.- Nr.	Be- völkerung am 30.06.2013	Steuereinnahmen insgesamt (netto)		Einnahmen aus der / dem					
					Grundsteuer		Gewerbsteuer		Gemeindeanteil an der	
					A	B	Auf- kommen (brutto)	Ein- nahmen (netto) ¹⁾	Ein- kommen- steuer	Umsatz- steuer
		Anzahl	1 000 EUR	EUR je Einw.	1 000 EUR					

noch: LK Kaiserslautern

VG Weilerbach	335 000 09	13 582	9 690,4	713,48	47,8	1 905,9	2 966,9	2 365,0	5 096,9	236,4
Erzenhausen	335 005 09	753	421,7	559,97	3,7	100,0	- 15,4	- 12,4	325,7	2,2
Eulenbis	335 006 09	475	281,3	592,26	3,8	64,2	10,2	8,2	200,8	3,1
Kollweiler	335 019 09	470	251,0	534,14	4,1	53,3	11,4	9,2	181,6	1,8
Mackenbach	335 024 09	1 957	1 032,5	527,60	2,2	249,4	53,3	42,8	717,8	14,6
Reichenbach-Steegen	335 501 09	1 378	647,5	469,90	10,5	127,2	70,1	56,3	441,1	8,7
Rodenbach	335 040 09	3 053	2 043,4	669,31	7,0	454,3	380,2	305,7	1 213,8	55,4
Schwedelbach	335 043 09	991	672,0	678,06	6,6	174,2	121,7	97,8	385,0	5,2
Weilerbach	335 049 09	4 505	4 341,0	963,59	9,8	683,3	2 335,5	1 857,3	1 631,1	145,3
LK Kusel	336 000 00	71 385	38 622,7	541,05	313,9	6 550,2	8 831,8	7 138,5	22 752,3	1 604,8
VG Altenglan	336 000 01	9 755	4 672,8	479,01	29,9	893,8	780,5	626,5	2 936,3	146,5
Altenglan	336 003 01	2 755	1 660,9	602,86	5,2	293,1	508,1	407,9	882,5	58,1
Bedesbach	336 106 01	787	319,9	406,46	1,6	66,4	- 8,7	- 7,0	250,5	5,8
Bosenbach	336 009 01	729	338,0	463,60	2,7	74,8	41,1	33,0	220,6	4,1
Elzweiler	336 021 01	99	41,7	421,63	0,7	8,8	3,9	3,1	28,1	0,2
Erdesbach	336 022 01	606	239,8	395,67	1,7	41,1	40,3	32,3	159,7	2,7
Föckelberg	336 025 01	376	158,1	420,41	1,3	41,0	2,8	2,2	110,6	1,8
Horschbach	336 046 01	269	130,4	484,82	5,2	15,9	31,8	25,5	82,4	0,7
Neunkirchen am Potzberg	336 066 01	413	176,3	426,81	1,6	40,0	15,4	12,3	119,4	1,4
Niederalben	336 067 01	302	111,3	368,58	0,7	18,9	10,8	8,7	79,7	2,1
Niederstaufenbach	336 068 01	264	97,3	368,50	0,4	27,2	1,1	0,9	67,6	0,3
Oberstaufenbach	336 071 01	246	135,7	551,67	1,3	44,3	9,1	7,3	81,6	0,3
Rammelsbach	336 079 01	1 543	601,6	389,91	2,1	121,5	- 5,8	- 4,6	419,4	58,1
Rathsweiler	336 081 01	160	69,5	434,28	1,0	12,4	17,4	14,0	40,4	1,3
Rutsweiler am Glan	336 089 01	313	198,6	634,57	0,4	22,8	95,0	76,2	96,1	2,3
Ulmet	336 099 01	705	337,3	478,41	2,8	54,4	17,4	13,9	256,4	7,2
Welchweiler	336 103 01	188	56,4	300,21	1,3	11,2	0,9	0,8	41,3	0,4
VG Glan-Münchweiler	336 000 02	9 342	5 103,3	546,28	58,1	758,5	1 257,5	1 012,3	3 150,5	84,1
Börsborn	336 008 02	409	205,7	503,02	2,7	30,9	19,7	15,8	153,4	1,0
Glan-Münchweiler	336 031 02	1 251	1 280,1	1 023,27	2,5	137,7	806,6	649,9	442,5	43,7
Henschtal	336 037 02	348	192,6	553,39	3,3	32,2	51,1	41,1	113,4	0,8
Herschweiler-Pettersheim	336 041 02	1 314	614,0	467,24	5,1	103,7	50,2	40,4	442,7	16,4
Hüffler	336 047 02	565	314,3	556,24	3,3	38,1	55,2	44,4	223,4	1,4
Krottelbach	336 054 02	696	331,2	475,86	3,4	47,2	36,6	29,4	245,6	3,4
Langenbach	336 056 02	443	194,2	438,48	4,8	32,8	3,2	2,6	150,6	2,1
Matzenbach	336 107 02	633	276,4	436,72	6,0	51,6	7,1	5,7	209,5	1,0
Nanzdietschweiler	336 064 02	1 183	536,0	453,06	7,8	83,7	51,7	41,5	394,6	3,2
Quirnbach/Pfalz	336 501 02	467	236,0	505,42	3,6	37,6	33,4	26,9	161,7	4,4
Rehweiler	336 082 02	438	285,3	651,38	4,4	37,3	129,7	104,2	133,8	3,2
Steinbach am Glan	336 096 02	898	341,8	380,68	7,1	80,7	- 1,7	- 1,4	248,9	2,0
Wahnwegen	336 101 02	697	295,6	424,16	4,1	45,1	14,6	11,8	230,3	1,7
VG Kusel	336 000 03	13 224	7 368,0	557,17	57,5	1 328,3	1 799,1	1 461,4	4 120,6	355,2
Albessen	336 002 03	148	57,4	387,54	4,6	6,5	1,6	1,3	43,2	1,4
Blaubach	336 006 03	385	47,2	122,71	1,7	35,5	- 189,3	- 152,2	157,8	3,4
Dennweiler-Frohnbach	336 015 03	274	145,8	532,22	3,0	21,3	46,3	37,2	82,2	0,4
Ehweiler	336 018 03	163	70,6	432,88	3,4	12,1	-	-	53,2	1,1
Etschberg	336 024 03	667	298,7	447,81	1,8	45,2	10,1	8,1	239,5	2,3
Haschbach am Remigiusberg	336 034 03	728	311,2	427,46	1,1	46,2	36,4	29,2	229,3	2,7
Herchweiler	336 039 03	516	204,4	396,10	1,9	38,5	15,4	12,4	148,0	0,6
Konken	336 052 03	762	520,4	682,94	6,6	111,9	152,6	123,3	245,3	30,7
Körborn	336 051 03	354	169,4	478,42	3,9	25,3	22,3	17,9	117,8	2,9
Kusel, St.	336 055 03	5 014	3 603,8	718,75	4,8	667,2	1 502,0	1 221,9	1 415,7	281,5
Oberalben	336 070 03	237	104,9	442,45	2,7	20,5	9,4	7,6	71,5	0,7
Pfeffelbach	336 077 03	933	434,2	465,43	5,7	55,9	67,3	54,1	304,1	11,2
Reichweiler	336 084 03	520	245,6	472,30	1,2	48,3	3,0	2,4	191,3	1,1
Ruthweiler	336 088 03	440	200,4	455,46	1,7	39,3	5,2	4,1	151,6	0,9
Schellweiler	336 091 03	496	234,2	472,25	2,3	33,8	10,2	8,2	187,0	1,5
Selchenbach	336 094 03	338	124,9	369,48	4,1	24,0	0,7	0,6	94,4	0,2

30 Steuereinnahmen, Realsteuerhebesätze, Realsteueraufbringungskraft und Steuereinnahmekraft der Gemeinden 2013

Landkreis Verbandsgemeinde Gemeinde	Gem.- Schl.- Nr.	Realsteuer- hebesätze		Realsteueraufbringungskraft				Steuer- einnahmekraft der Gemeinden ²⁾		Steuer- einnahmekraft der Gemeinden ²⁾ zuzüglich Schlüssel- zuweisung ³⁾		
		Grund- steuer		Ge- wer- be- steuer	insgesamt		Grund- steuer	Ge- werbe- steuer				
		A	B									
		%			1 000 EUR	EUR je Einw.	EUR je Einw.	EUR je Einw.	1 000 EUR	EUR je Einw.	1 000 EUR	EUR je Einw.

noch: LK Kaiserslautern

VG Weilerbach	335 000 09	281	329	340	5 504,3	405,26	163,11	242,16	10 235,7	753,62	11 539,0	849,58
Erzenhausen	335 005 09	285	338	352	97,9	130,03	151,95	- 21,92	428,9	569,55	506,6	672,76
Eulenbis	335 006 09	285	338	352	85,7	180,52	157,59	22,93	287,7	605,79	337,3	710,20
Kollweiler	335 019 09	285	338	352	75,4	160,47	134,38	26,09	256,6	545,92	327,5	696,81
Mackebach	335 024 09	285	338	352	334,7	171,01	141,84	29,16	1 056,6	539,92	1 420,1	725,63
Reichenbach-Steegen	335 501 09	285	338	352	226,7	164,51	110,07	54,45	662,8	480,97	978,0	709,69
Rodenbach	335 040 09	285	338	352	916,1	300,07	166,69	133,38	2 110,8	691,39	2 186,0	716,03
Schwedelbach	335 043 09	285	338	352	329,6	332,62	201,12	131,51	696,0	702,29	753,9	760,76
Weilerbach	335 049 09	268	313	337	3 438,1	763,17	183,22	579,95	4 736,3	1 051,35	5 029,6	1 116,44

LK Kusel	336 000 00	303	368	360	16 212,1	227,11	97,51	129,60	38 876,0	544,60	51 061,8	715,30
-----------------	------------	-----	-----	-----	----------	--------	-------	--------	----------	--------	----------	--------

VG Altenglan	336 000 01	291	382	350	1 744,3	178,81	92,60	86,20	4 673,2	479,05	6 745,3	691,47
Altenglan	336 003 01	290	375	350	844,3	306,46	107,80	198,65	1 684,7	611,51	2 065,4	749,70
Bedesbach	336 106 01	290	395	360	55,3	70,23	81,79	- 11,56	313,2	397,96	497,0	631,55
Bosenbach	336 009 01	290	480	350	105,2	144,35	83,61	60,74	321,7	441,35	497,0	681,72
Elzweiler	336 021 01	350	390	350	13,1	132,52	90,52	42,00	40,6	410,45	76,7	774,87
Erdesbach	336 022 01	290	390	350	84,5	139,50	67,92	71,59	239,0	394,35	416,3	686,88
Föckelberg	336 025 01	290	380	350	44,6	118,52	110,60	7,91	156,5	416,14	244,6	650,51
Horschbach	336 046 01	290	340	350	57,1	212,42	85,27	127,16	134,0	498,08	194,3	722,22
Neunkirchen am Potzberg	336 066 01	290	370	350	58,6	141,94	101,88	40,07	176,4	427,21	287,7	696,67
Niederalben	336 067 01	290	380	350	31,0	102,50	63,91	38,59	110,6	366,25	192,1	636,00
Niederstaufenbach	336 068 01	290	370	350	29,0	109,97	105,44	4,53	96,7	366,22	174,0	659,20
Oberstaufenbach	336 071 01	290	360	350	57,0	231,87	191,84	40,03	137,1	557,18	193,1	785,08
Rammelsbach	336 079 01	290	380	350	115,2	74,66	78,70	- 4,04	593,8	384,84	935,2	606,12
Rathsweller	336 081 01	290	340	350	33,4	208,64	91,63	117,01	71,7	447,98	111,7	698,31
Rutsweller am Glan	336 089 01	290	360	350	126,3	403,44	76,68	326,76	205,9	657,97	245,7	784,97
Ulmet	336 099 01	290	370	350	76,5	108,50	81,98	26,51	336,6	477,47	487,1	690,89
Welchweiler	336 103 01	290	390	350	13,1	69,74	64,31	5,44	54,6	290,49	127,3	677,10

VG Glan-Münchweiler	336 000 02	296	347	354	2 215,0	237,10	93,72	143,38	5 204,5	557,11	7 231,9	774,12
Börsborn	336 008 02	300	350	352	56,8	138,87	87,30	51,57	207,4	506,97	290,7	710,86
Glan-Münchweiler	336 031 02	300	350	355	1 005,9	804,08	119,33	684,76	1 335,3	1 067,42	1 498,5	1 197,88
Henschthal	336 037 02	300	350	352	92,4	265,45	108,27	157,18	196,5	564,68	274,0	787,45
Herschweiler-Pettersheim	336 041 02	290	340	352	173,0	131,67	90,71	40,96	622,2	473,53	983,6	748,54
Hüffler	336 047 02	310	360	352	101,8	180,26	75,55	104,71	315,8	558,96	420,8	744,85
Krottelbach	336 054 02	300	350	352	92,9	133,47	77,15	56,32	334,7	480,94	453,2	651,16
Langenbach	336 056 02	290	340	352	44,4	100,12	92,41	7,71	196,5	443,46	295,2	666,35
Matzenbach	336 107 02	300	350	352	68,7	108,58	96,49	12,09	277,8	438,90	450,4	711,58
Nanzdietschweiler	336 064 02	300	350	352	152,5	128,92	82,14	46,78	540,2	456,62	811,5	686,01
Quirnbach/Pfalz	336 501 02	300	350	352	79,5	170,26	93,62	76,64	239,1	511,92	327,6	701,43
Rehweiler	336 082 02	290	340	352	184,4	421,05	104,01	317,04	296,0	675,71	361,7	825,87
Steinbach am Glan	336 096 02	285	338	352	94,7	105,51	107,54	- 2,03	346,0	385,26	608,7	677,79
Wahnwegen	336 101 02	300	350	352	67,9	97,45	74,99	22,46	297,1	426,20	455,8	653,97

VG Kusel	336 000 03	300	360	368	3 278,3	247,90	108,38	139,53	7 416,4	560,83	9 372,2	708,73
Albessen	336 002 03	290	340	352	13,6	92,09	80,70	11,39	57,9	390,89	108,8	734,81
Blaubach	336 006 03	290	340	352	- 162,0	- 420,76	105,99	- 526,74	36,3	94,35	37,9	98,51
Dennweiler-Frohnbach	336 015 03	290	340	352	76,1	277,70	96,61	181,08	149,5	545,67	217,7	794,45
Ehweiler	336 018 03	290	320	352	17,7	108,35	108,35	-	72,0	441,85	109,0	668,87
Etschberg	336 024 03	290	340	350	62,3	93,45	77,18	16,27	302,2	453,08	448,7	672,68
Haschbach am Remigiusberg	336 034 03	290	340	350	91,0	125,02	71,16	53,86	315,9	433,95	502,9	690,77
Herchweiler	336 039 03	330	410	352	53,3	103,30	71,26	32,04	198,9	385,49	342,2	663,15
Konken	336 052 03	290	340	360	289,5	379,92	170,22	209,70	536,3	703,80	544,6	714,72
Körborn	336 051 03	310	350	352	54,7	154,46	87,01	67,45	171,1	483,25	244,9	691,88
Kusel, St.	336 055 03	300	370	370	2 207,9	440,36	135,13	305,23	3 625,1	722,99	4 044,7	806,69
Oberalben	336 070 03	380	450	352	29,3	123,57	81,00	42,57	99,7	420,52	160,5	677,17
Pfeffelbach	336 077 03	255	290	352	150,7	161,57	84,26	77,31	452,9	485,41	642,9	689,04
Reichweiler	336 084 03	290	365	352	53,9	103,61	97,39	6,23	245,7	472,58	358,3	689,03
Ruthweiler	336 088 03	400	450	352	39,4	89,59	77,04	12,55	191,0	434,03	302,4	687,29
Schellweiler	336 091 03	290	340	350	50,5	101,79	79,71	22,08	237,0	477,83	323,9	653,05
Selchenbach	336 094 03	310	370	352	28,9	85,63	83,38	2,25	123,4	365,01	221,3	654,76

30 Steuereinnahmen, Realsteuerhebesätze, Realsteueraufbringungskraft und Steuereinnahmekraft der Gemeinden 2013

Landkreis Verbandsgemeinde Gemeinde	Gem.- Schl.- Nr.	Be- völkerung am 30.06.2013	Steuereinnahmen insgesamt (netto)		Einnahmen aus der / dem					
					Grundsteuer		Gewerbsteuer		Gemeindeanteil an der	
					A	B	Auf- kommen (brutto)	Ein- nahmen (netto) ¹⁾	Ein- kommen- steuer	Umsatz- steuer
		Anzahl	1 000 EUR	EUR je Einw.	1 000 EUR					

noch: LK Kusel

Thallichtenberg	336 097 03	568	243,5	428,64	3,9	40,8	32,0	25,7	165,0	5,6
Theisbergstegen	336 098 03	681	351,4	516,08	3,2	55,8	74,0	59,5	223,4	6,9
VG Lauterecken	336 000 04	10 719	5 087,3	474,61	78,3	883,5	1 122,7	907,2	2 989,4	191,2
Adenbach	336 001 04	151	53,3	352,65	2,4	8,8	6,3	5,1	36,1	0,1
Buborn	336 012 04	153	44,7	292,27	2,6	4,2	-	-	37,3	0,2
Cronenberg	336 013 04	149	41,7	279,56	2,1	8,5	- 0,8	- 0,7	30,9	0,3
Deimberg	336 014 04	93	34,8	374,52	1,3	4,0	1,9	1,5	27,5	0,0
Ginsweiler	336 029 04	324	184,5	569,56	1,8	17,4	90,4	72,7	90,5	0,8
Glanbrücken	336 030 04	486	156,3	321,61	2,8	35,0	1,9	1,5	113,5	1,9
Grumbach	336 033 04	458	219,7	479,64	3,0	42,5	21,4	17,5	151,9	2,4
Hausweiler	336 035 04	56	24,8	443,61	0,9	1,6	- 0,0	- 0,0	22,3	-
Heinzenhausen	336 038 04	279	110,1	394,76	1,0	18,5	8,1	6,5	83,0	0,5
Herren-Sulzbach	336 040 04	152	55,6	366,10	2,0	8,9	- 0,1	- 0,0	41,0	3,5
Hohenöllen	336 043 04	351	146,6	417,63	3,1	20,7	11,6	9,4	111,5	1,1
Homburg	336 044 04	213	84,7	397,83	2,5	10,3	6,9	5,6	65,5	0,5
Hoppstädten	336 045 04	287	105,9	368,86	5,4	16,9	- 0,1	- 0,1	82,9	0,1
Kappeln	336 049 04	199	77,1	387,40	5,4	9,7	2,0	1,6	60,0	0,2
Kirweiler	336 050 04	176	65,2	370,50	2,9	7,7	15,6	12,5	41,7	0,1
Langweiler	336 057 04	254	115,5	454,57	2,4	15,8	6,2	4,9	90,6	1,2
Lauterecken, St.	336 058 04	2 172	1 412,9	650,48	4,8	297,0	505,8	408,8	572,0	121,7
Lohnweiler	336 060 04	401	196,1	488,91	2,3	26,7	38,7	31,1	133,7	0,9
Medard	336 061 04	484	264,0	545,50	3,0	47,4	93,6	76,1	125,3	10,1
Merzweiler	336 062 04	179	134,9	753,40	1,7	9,4	83,1	66,8	55,4	1,0
Nerzweiler	336 065 04	129	50,4	390,48	3,3	8,2	12,8	10,3	28,1	0,1
Odenbach	336 074 04	843	340,7	404,16	5,8	49,9	59,2	47,6	230,2	5,0
Offenbach-Hundheim	336 075 04	1 150	526,9	458,21	5,5	92,0	113,7	92,5	311,3	21,6
Sankt Julian	336 095 04	1 107	441,9	399,21	5,4	88,5	22,9	18,5	308,3	15,3
Unterjeckenbach	336 100 04	68	39,5	580,37	1,5	2,9	8,2	6,6	28,1	0,2
Wiesweiler	336 104 04	405	159,6	393,97	3,4	31,0	13,6	10,9	110,8	2,2
VG Schönenberg-Kübelberg	336 000 05	12 156	6 162,6	506,96	23,1	1 034,2	951,4	765,8	4 206,7	99,2
Altenkirchen	336 004 05	1 308	690,4	527,80	3,7	99,8	106,1	85,3	489,3	7,5
Brücken (Pfalz)	336 011 05	2 157	990,6	459,25	4,4	181,8	7,0	5,6	769,3	24,7
Dittweiler	336 016 05	824	567,7	688,98	2,6	71,7	161,8	130,8	356,4	3,7
Frohnhofen	336 027 05	538	247,3	459,60	1,7	33,7	24,9	20,0	189,6	0,7
Gries	336 032 05	996	456,6	458,46	1,4	79,2	66,0	53,1	317,1	2,5
Ohmbach	336 076 05	831	364,5	438,63	1,9	48,3	32,7	26,5	280,8	3,1
Schönenberg-Kübelberg	336 092 05	5 502	2 845,5	517,18	7,5	519,7	552,9	444,5	1 804,2	57,0
VG Waldmohr	336 000 06	7 948	4 863,3	611,89	16,2	845,5	936,3	758,2	2 797,4	415,7
Breitenbach	336 010 06	1 860	916,3	492,66	8,1	136,5	69,2	56,6	695,0	11,2
Dunzweiler	336 017 06	910	483,9	531,71	2,1	56,0	72,7	59,5	355,4	5,1
Waldmohr	336 102 06	5 178	3 463,1	668,82	6,0	653,1	794,3	642,1	1 747,0	399,5
VG Wolfstein	336 000 07	8 241	5 365,4	651,06	50,9	806,4	1 984,4	1 607,1	2 551,4	312,8
Aschbach	336 005 07	334	159,9	478,67	1,2	22,3	41,7	33,7	99,7	0,6
Einöllen	336 019 07	426	170,7	400,75	2,7	32,5	2,5	2,0	127,2	4,5
Eßweiler	336 023 07	405	196,4	484,97	3,7	38,4	19,9	16,4	130,6	5,7
Hefersweiler	336 036 07	532	225,5	423,92	3,5	40,7	1,6	1,3	175,2	2,0
Hinzweiler	336 042 07	374	190,1	508,22	2,6	26,0	52,7	42,9	115,1	1,4
Jettenbach	336 048 07	835	396,5	474,89	5,3	71,0	- 3,7	- 3,0	306,6	13,7
Kreimbach-Kaulbach	336 053 07	761	382,0	501,95	2,9	47,1	84,0	67,9	245,7	15,0
Nußbach	336 069 07	611	308,4	504,77	5,6	47,7	58,8	47,8	201,0	2,4
Oberweiler im Tal	336 072 07	155	68,2	440,22	1,8	13,2	- 0,8	- 0,6	52,2	0,2
Oberweiler-Tiefenbach	336 073 07	293	462,3	1 577,66	2,1	87,0	302,7	245,0	96,7	30,5
Reipoltskirchen	336 085 07	362	136,0	375,75	3,3	31,6	10,0	8,1	90,1	2,0
Relsberg	336 086 07	178	82,7	464,37	2,3	13,6	5,6	4,5	60,4	1,3
Rothselberg	336 087 07	673	283,3	420,94	7,5	51,4	1,8	1,4	215,2	5,6
Rutsweiler an der Lauter	336 090 07	368	167,2	454,34	1,3	28,4	53,1	43,2	91,8	1,1
Wolfstein, St.	336 105 07	1 934	2 136,2	1 104,52	5,2	255,5	1 354,6	1 096,4	543,8	226,7

30 Steuereinnahmen, Realsteuerhebesätze, Realsteueraufbringungskraft und Steuereinnahmekraft der Gemeinden 2013

Landkreis Verbandsgemeinde Gemeinde	Gem.- Schl.- Nr.	Realsteuer- hebesätze		Realsteueraufbringungskraft				Steuer- einnahmekraft der Gemeinden ²⁾		Steuer- einnahmekraft der Gemeinden ²⁾ zuzüglich Schlüssel- zuweisung ³⁾		
		Grund- steuer		Ge- wer- be- steuer	insgesamt		Grund- steuer	Ge- werbe- steuer				
		A	B									
		%			1 000 EUR	EUR je Einw.	EUR je Einw.	EUR je Einw.	1 000 EUR	EUR je Einw.	1 000 EUR	EUR je Einw.

noch: LK Kusel

Thallichtenberg	336 097 03	320	350	355	81,2	143,00	83,24	59,76	245,6	432,43	289,7	510,06
Theisbergstegen	336 098 03	320	360	352	140,2	205,80	89,40	116,40	356,0	522,73	471,8	692,87
VG Lauterecken	336 000 04	317	360	359	2 167,3	202,20	92,33	109,86	5 132,3	478,81	7 514,5	701,05
Adenbach	336 001 04	335	365	360	17,8	117,62	74,03	43,59	52,8	349,52	98,8	654,03
Buborn	336 012 04	290	330	350	7,5	48,89	48,89	-	45,0	293,92	102,8	672,08
Cronenberg	336 013 04	320	358	350	9,9	66,43	72,48	- 6,05	41,3	277,33	89,4	599,70
Deimberg	336 014 04	290	342	352	7,7	82,91	61,27	21,65	34,9	374,91	66,2	711,42
Ginsweiler	336 029 04	290	330	352	118,4	365,35	66,49	298,86	191,9	592,38	280,3	865,26
Glanbrücken	336 030 04	322	365	372	40,4	83,03	79,13	3,90	155,5	319,86	298,8	614,73
Grumbach	336 033 04	375	420	380	61,4	134,03	87,77	46,25	211,9	462,61	304,0	663,75
Hausweiler	336 035 04	290	340	352	2,6	46,80	47,61	- 0,80	24,9	445,18	36,5	652,41
Heinzenhausen	336 038 04	350	387	350	27,5	98,42	66,99	31,43	109,3	391,84	175,0	627,18
Herren-Sulzbach	336 040 04	290	338	352	11,8	77,74	78,11	- 0,38	56,4	370,82	95,7	629,81
Hohenöllen	336 043 04	290	330	352	39,1	111,45	75,91	35,54	149,4	425,75	233,3	664,72
Homburg	336 044 04	305	345	350	21,1	98,84	63,85	34,99	85,6	402,09	150,4	705,93
Hoppstädten	336 045 04	310	345	350	23,5	82,02	82,29	- 0,26	106,6	371,29	192,4	670,45
Kappeln	336 049 04	315	350	352	17,7	88,78	78,21	10,57	77,4	389,18	127,5	640,66
Kirweiler	336 050 04	290	330	352	28,4	161,47	66,68	94,78	67,2	381,76	118,6	673,61
Langweiler	336 057 04	310	355	350	25,6	100,88	74,79	26,09	116,2	457,51	166,4	655,20
Lauterecken, St.	336 058 04	320	360	360	842,0	387,68	143,82	243,86	1 438,8	662,42	1 770,9	815,33
Lohnweiler	336 060 04	315	356	350	71,9	179,34	75,35	103,99	198,9	495,92	266,9	665,62
Medard	336 061 04	345	363	370	146,7	303,11	106,09	197,02	264,7	546,87	346,8	716,43
Merzweiler	336 062 04	269	317	352	102,0	569,73	72,51	497,22	142,1	793,97	149,7	836,39
Nerzweiler	336 065 04	400	425	350	23,5	182,00	75,21	106,79	49,1	380,85	95,8	742,61
Odenbach	336 074 04	290	340	352	124,2	147,31	72,14	75,16	347,8	412,53	546,9	648,80
Offenbach-Hundheim	336 075 04	350	365	370	214,7	186,69	85,93	100,75	526,4	457,76	754,5	656,10
Sankt Julian	336 095 04	325	355	360	122,1	110,29	88,59	21,70	441,3	398,65	736,6	665,40
Unterjeckenbach	336 100 04	290	338	352	13,5	198,31	69,91	128,40	40,1	590,24	40,1	590,24
Wiesweiler	336 104 04	350	400	350	46,5	114,81	78,70	36,11	156,8	387,22	270,3	667,32
VG Schönenberg-Kübelberg	336 000 05	299	380	354	2 052,8	168,87	85,47	83,40	6 173,2	507,83	7 812,4	642,68
Altenkirchen	336 004 05	290	370	352	218,2	166,80	79,91	86,90	694,2	530,72	827,1	632,32
Brücken (Pfalz)	336 011 05	310	360	352	200,2	92,80	89,33	3,47	992,8	460,27	1 414,2	655,66
Dittweiler	336 016 05	340	390	360	240,3	291,62	86,04	205,58	569,4	690,98	652,1	791,42
Frohnhofen	336 027 05	290	340	352	65,4	121,65	72,17	49,48	250,9	466,39	364,2	676,99
Gries	336 032 05	290	340	352	159,1	159,72	88,72	71,00	465,8	467,63	697,3	700,07
Ohmbach	336 076 05	300	365	365	85,1	102,36	61,70	40,66	362,8	436,57	538,0	647,42
Schönenberg-Kübelberg	336 092 05	290	400	352	1 084,6	197,12	89,50	107,62	2 837,3	515,69	3 319,4	603,31
VG Waldmohr	336 000 06	300	366	363	1 850,6	232,84	110,42	122,43	4 885,7	614,71	5 667,0	713,01
Breitenbach	336 010 06	310	360	379	218,2	117,29	80,29	37,00	911,8	490,20	1 202,6	646,54
Dunzweiler	336 017 06	290	340	379	136,0	149,41	69,90	79,51	483,2	530,95	626,1	688,07
Waldmohr	336 102 06	290	370	360	1 496,5	289,01	128,36	160,65	3 490,8	674,16	3 838,3	741,27
VG Wolfstein	336 000 07	303	380	363	2 903,8	352,35	102,22	250,14	5 390,7	654,13	6 718,5	815,26
Aschbach	336 005 07	300	399	362	65,5	196,16	66,24	129,92	157,9	472,62	213,0	637,58
Einöllen	336 019 07	290	369	362	38,3	89,84	83,75	6,09	169,5	397,78	266,8	626,19
Eßweiler	336 023 07	330	396	392	58,7	144,88	97,69	47,20	191,5	472,90	276,3	682,23
Hefersweiler	336 036 07	290	357	362	47,9	90,03	86,81	3,22	224,9	422,67	338,2	635,73
Hinzweiler	336 042 07	350	383	372	81,0	216,50	73,70	142,80	187,7	501,79	233,4	624,03
Jettenbach	336 048 07	290	338	362	80,0	95,77	100,43	- 4,66	401,0	480,18	552,4	661,60
Kreimbach-Kaulbach	336 053 07	290	300	360	149,6	196,61	81,01	115,60	394,3	518,09	507,2	666,47
Nußbach	336 069 07	310	410	370	108,8	178,09	80,07	98,02	301,3	493,08	419,6	686,72
Oberweiler im Tal	336 072 07	290	394	362	13,6	87,68	92,79	- 5,11	66,2	426,86	105,8	682,54
Oberweiler-Tiefenbach	336 073 07	290	375	362	403,9	1 378,60	302,80	1 075,80	473,4	1 615,85	473,8	1 616,94
Reipoltskirchen	336 085 07	290	410	362	42,6	117,72	89,00	28,71	132,8	366,80	249,9	690,39
Relsberg	336 086 07	320	390	370	20,9	117,42	85,54	31,88	81,6	458,58	126,8	712,46
Rothselberg	336 087 07	290	350	362	64,4	95,75	93,04	2,71	284,9	423,40	424,5	630,72
Rutsweiler an der Lauter	336 090 07	330	380	370	83,2	226,20	79,07	147,12	166,2	451,63	249,4	677,63
Wolfstein, St.	336 105 07	320	415	362	1 645,3	850,73	121,29	729,44	2 157,6	1 115,63	2 281,6	1 179,72

30 Steuereinnahmen, Realsteuerhebesätze, Realsteueraufbringungskraft und Steuereinnahmekraft der Gemeinden 2013

Landkreis Verbandsgemeinde Gemeinde	Gem.- Schl.- Nr.	Be- völkerung am 30.06.2013	Steuereinnahmen insgesamt (netto)		Einnahmen aus der / dem					
					Grundsteuer		Gewerbsteuer		Gemeindeanteil an der	
					A	B	Auf- kommen (brutto)	Ein- nahmen (netto) ¹⁾	Ein- kommen- steuer	Umsatz- steuer
		Anzahl	1 000 EUR	EUR je Einw.	1 000 EUR					
LK Mainz-Bingen	339 000 00	202 549	321 610,0	1 587,81	1 445,0	19 083,3	243 008,4	193 922,6	97 594,4	8 116,1
Bingen am Rhein, gr. kr. St.	339 005 00	24 068	36 289,5	1 507,79	76,3	3 602,9	25 496,6	20 985,6	9 648,9	1 482,9
Budenheim	339 009 00	8 435	8 000,1	948,45	3,8	999,2	2 957,4	2 420,4	4 064,8	447,6
Ingelheim a. Rh., gr. kr. St.	339 030 00	24 161	164 315,3	6 800,85	20,6	737,7	184 880,9	146 456,8	12 982,4	3 828,0
VG Bodenheim	339 000 02	19 015	19 073,4	1 003,07	120,0	1 987,6	7 040,1	5 711,5	10 789,1	397,9
Bodenheim	339 006 02	7 146	10 306,1	1 442,22	55,3	849,7	5 949,8	4 836,3	4 231,3	304,3
Gau-Bischofsheim	339 020 02	1 819	1 486,3	817,10	7,6	160,5	176,7	139,8	1 163,5	9,3
Harxheim	339 026 02	2 202	1 799,4	817,15	11,4	199,3	398,4	317,6	1 249,8	15,0
Lörzweiler	339 034 02	2 163	1 539,1	711,54	22,8	178,8	135,6	108,1	1 207,8	14,8
Nackenheim	339 039 02	5 685	3 942,6	693,51	22,9	599,4	379,5	309,8	2 936,7	54,5
VG Gau-Algesheim	339 000 03	16 466	12 239,9	743,34	184,7	1 414,4	3 095,6	2 504,4	7 843,6	231,6
Appenheim	339 001 03	1 409	1 006,3	714,19	21,4	95,1	170,5	136,9	743,2	5,1
Bubenheim	339 008 03	877	567,8	647,41	19,0	55,6	38,5	31,0	453,8	5,5
Engelstadt	339 016 03	743	696,9	938,02	19,1	59,5	275,4	224,0	384,1	7,2
Gau-Algesheim, St.	339 019 03	6 701	5 084,6	758,78	35,7	641,2	1 527,5	1 234,8	3 056,4	93,8
Nieder-Hilbersheim	339 041 03	632	388,4	614,57	11,3	44,0	21,1	17,1	307,6	4,3
Ober-Hilbersheim	339 046 03	1 015	643,1	633,59	25,5	71,4	14,6	11,8	520,8	8,5
Ockenheim	339 048 03	2 491	1 650,2	662,48	26,3	198,7	348,2	283,3	1 112,8	21,3
Schwabenheim an der Selz	339 051 03	2 598	2 202,5	847,77	26,4	248,9	699,7	565,6	1 264,8	86,0
VG Guntersblum	339 000 04	9 358	5 715,9	610,80	239,8	766,9	746,3	592,7	3 998,8	75,5
Dolgesheim	339 013 04	900	561,8	624,25	24,9	72,2	34,5	27,3	428,6	2,2
Dorn-Dürkheim	339 201 04	901	514,0	570,50	25,4	65,6	95,2	75,3	340,3	4,0
Eimsheim	339 015 04	540	328,5	608,26	18,8	42,4	34,5	27,3	234,4	2,1
Guntersblum	339 024 04	3 750	2 271,9	605,83	62,9	347,6	303,0	241,5	1 568,6	36,7
Hillesheim	339 028 04	631	369,2	585,03	18,7	48,9	92,5	73,8	209,9	14,0
Ludwigshöhe	339 035 04	553	349,0	631,10	12,1	41,6	16,8	13,3	277,2	2,6
Uelversheim	339 059 04	1 061	723,9	682,24	33,4	81,9	134,8	106,6	489,5	8,8
Weinolsheim	339 064 04	714	437,6	612,89	27,0	46,4	26,6	21,1	336,2	4,0
Wintersheim	339 066 04	308	160,1	519,93	16,6	20,3	8,3	6,6	114,1	1,2
VG Heidesheim am Rhein	339 000 05	9 978	8 001,8	801,94	36,8	890,0	2 590,4	2 114,1	4 794,4	122,4
Heidesheim am Rhein	339 027 05	7 446	6 008,6	806,95	23,3	654,6	2 107,0	1 714,1	3 476,5	104,2
Wackernheim	339 061 05	2 532	1 993,2	787,22	13,5	235,4	483,4	400,0	1 317,9	18,2
VG Nieder-Olm	339 000 06	31 454	27 473,9	873,46	185,8	3 149,1	7 773,1	6 324,5	17 091,4	645,3
Essenheim	339 017 06	3 446	2 425,5	703,85	28,9	278,3	183,4	147,2	1 939,4	21,0
Jugenheim in Rheinhessen	339 031 06	1 568	1 233,2	786,50	16,5	118,4	278,3	223,4	843,7	25,6
Klein-Winternheim	339 032 06	3 543	3 295,4	930,13	15,1	340,1	995,8	799,5	2 048,3	86,1
Nieder-Olm, St.	339 042 06	9 270	10 428,9	1 125,01	23,2	1 304,5	4 624,1	3 784,5	4 868,9	427,7
Ober-Olm	339 047 06	4 202	2 879,2	685,20	28,2	335,4	301,8	242,3	2 234,9	25,9
Sörrenloch	339 054 06	1 157	1 073,4	927,78	5,9	102,4	356,9	286,5	667,6	8,2
Stadecken-Elsheim	339 057 06	4 608	3 589,4	778,96	51,3	363,9	759,5	621,6	2 501,4	37,1
Zornheim	339 067 06	3 660	2 548,8	696,39	16,7	306,0	273,4	219,5	1 987,3	13,6
VG Nierstein-Oppenheim	339 000 07	30 637	20 963,4	684,25	305,1	2 734,7	3 566,5	2 901,8	14 542,1	370,5
Dalheim	339 010 07	1 020	636,6	624,12	15,8	80,2	59,7	47,9	483,1	5,0
Dexheim	339 011 07	1 430	1 035,0	723,76	22,1	132,5	156,3	125,4	728,1	22,2
Dienheim	339 012 07	2 138	1 299,8	607,95	35,6	150,0	126,8	101,8	999,2	6,9
Friesenheim	339 018 07	697	453,6	650,82	10,3	48,9	46,6	37,4	350,3	3,4
Hahnheim	339 025 07	1 532	1 091,1	712,22	17,4	138,4	107,5	86,3	829,3	12,5
Köngernheim	339 033 07	1 367	900,4	658,64	12,6	106,9	69,6	56,2	712,0	7,7
Mommenheim	339 037 07	3 103	2 220,4	715,57	23,9	274,5	322,2	258,7	1 623,9	31,2
Nierstein, St.	339 043 07	7 941	5 525,0	695,76	91,8	732,1	1 328,3	1 087,1	3 458,2	128,5
Oppenheim, St.	339 049 07	7 140	4 927,8	690,17	20,1	721,8	969,4	795,7	3 243,3	120,4
Selzen	339 053 07	1 521	973,8	640,26	24,9	120,6	59,1	47,4	764,2	11,8
Undenheim	339 060 07	2 748	1 899,8	691,34	30,7	228,9	321,1	257,8	1 350,4	20,8
VG Rhein-Nahe	339 000 01	14 974	9 137,2	610,20	93,1	1 224,0	1 676,4	1 351,4	6 192,8	125,2
Bacharach, St.	339 003 01	1 875	1 103,9	588,75	17,2	180,8	283,6	230,0	641,7	23,4
Breitscheid	339 007 01	131	77,7	593,15	2,9	11,9	5,8	4,6	58,0	0,1

30 Steuereinnahmen, Realsteuerhebesätze, Realsteueraufbringungskraft und Steuereinnahmekraft der Gemeinden 2013

Landkreis Verbandsgemeinde Gemeinde	Gem.- Schl.- Nr.	Realsteuer- hebesätze			Realsteueraufbringungskraft				Steuer- einnahmekraft der Gemeinden ²⁾		Steuer- einnahmekraft der Gemeinden ²⁾ zuzüglich Schlüssel- zuweisung ³⁾	
		Grund- steuer		Ge- wer- be- steuer	insgesamt		Grund- steuer	Ge- werbe- steuer				
		A	B						1 000 EUR	EUR je Einw.	EUR je Einw.	EUR je Einw.
		%			1 000 EUR	EUR je Einw.	EUR je Einw.	EUR je Einw.	1 000 EUR	EUR je Einw.	1 000 EUR	EUR je Einw.
LK Mainz-Bingen	339 000 00	288	313	341	292 640,3	1 444,79	119,86	1 324,93	349 265,2	1 724,35	354 052,5	1 747,98
Bingen am Rhein, gr. kr. St.	339 005 00	330	390	390	28 163,1	1 170,15	146,10	1 024,04	34 784,0	1 445,24	35 032,1	1 455,55
Budenheim	339 009 00	300	330	380	4 067,4	482,20	134,36	347,84	8 042,8	953,50	8 418,3	998,01
Ingelheim a. Rh., gr. kr. St.	339 030 00	68	80	332	213 472,0	8 835,39	146,18	8 689,21	191 858,3	7 940,82	192 108,5	7 951,18
VG Bodenheim	339 000 02	298	362	358	9 594,1	504,56	114,22	390,34	19 452,5	1 023,01	19 729,8	1 037,59
Bodenheim	339 006 02	290	350	360	7 194,6	1 006,79	134,87	871,93	10 616,6	1 485,67	10 769,5	1 507,07
Gau-Bischofsheim	339 020 02	290	340	330	385,9	212,14	101,15	110,99	1 521,7	836,58	1 521,7	836,58
Harxheim	339 026 02	320	350	340	665,0	302,01	101,38	200,63	1 849,0	839,69	1 849,3	839,84
Lörzweiler	339 034 02	290	340	340	370,4	171,26	101,76	69,50	1 565,5	723,75	1 565,5	723,75
Nackenheim	339 039 02	320	400	360	978,2	172,07	102,16	69,91	3 899,7	685,96	4 023,7	707,78
VG Gau-Algesheim	339 000 03	298	339	361	4 977,2	302,27	106,10	196,17	12 461,2	756,78	12 731,0	773,17
Appenheim	339 001 03	280	320	350	317,8	225,58	95,21	130,37	1 032,6	732,85	1 032,6	732,85
Bubenheim	339 008 03	300	340	352	121,5	138,57	91,56	47,01	573,2	653,62	573,2	653,62
Engelstadt	339 016 03	310	340	370	364,7	490,81	113,19	377,62	704,6	948,35	704,6	948,35
Gau-Algesheim, St.	339 019 03	300	340	360	2 339,4	349,11	110,39	238,72	5 196,9	775,53	5 435,3	811,12
Nieder-Hilbersheim	339 041 03	310	340	360	81,5	129,01	94,02	34,99	389,3	616,06	419,0	663,03
Ober-Hilbersheim	339 046 03	285	340	360	121,0	119,18	104,09	15,10	647,4	637,88	647,4	637,88
Ockenheim	339 048 03	310	340	370	598,6	240,30	97,87	142,43	1 667,8	669,52	1 668,7	669,90
Schwabenheim an der Selz	339 051 03	300	340	360	1 032,6	397,48	115,42	282,06	2 249,3	865,79	2 250,0	866,04
VG Guntersblum	339 000 04	303	359	335	1 878,0	200,69	111,01	89,68	5 798,7	619,65	6 375,7	681,31
Dolgesheim	339 013 04	330	390	330	131,6	146,17	102,32	43,85	555,1	616,75	616,1	684,50
Dorn-Dürkheim	339 201 04	300	360	330	202,5	224,76	104,00	120,76	526,8	584,70	626,0	694,76
Eimsheim	339 015 04	320	380	330	98,9	183,16	110,24	72,92	328,1	607,67	354,3	656,14
Guntersblum	339 024 04	300	350	340	770,4	205,44	115,85	89,59	2 314,3	617,13	2 604,6	694,57
Hillesheim	339 028 04	325	385	340	167,5	265,51	102,88	162,63	372,6	590,53	372,6	590,53
Ludwigshöhe	339 035 04	285	340	330	77,7	140,54	105,89	34,65	354,0	640,21	380,6	688,19
Uelversheim	339 059 04	290	360	330	274,0	258,25	113,14	145,11	744,1	701,32	744,1	701,32
Weinolsheim	339 064 04	300	360	330	106,0	148,41	105,80	42,61	440,6	617,07	475,2	665,58
Wintersheim	339 066 04	285	340	330	49,5	160,61	129,82	30,79	163,1	529,40	202,3	656,69
VG Heidesheim am Rhein	339 000 05	316	368	375	3 541,1	354,89	94,07	260,82	7 981,6	799,92	8 125,1	814,30
Heidesheim am Rhein	339 027 05	320	365	370	2 838,0	381,15	92,83	288,32	6 025,9	809,27	6 169,1	828,51
Wackernheim	339 061 05	310	375	400	703,0	277,66	97,70	179,95	1 955,7	772,40	1 956,0	772,52
VG Nieder-Olm	339 000 06	285	338	370	11 588,9	368,44	116,80	251,63	27 876,9	886,27	28 383,3	902,37
Essenheim	339 017 06	285	338	350	535,6	155,43	98,11	57,31	2 459,8	713,82	2 460,5	714,01
Jugenheim in Rheinhessen	339 031 06	285	338	350	448,0	285,74	94,57	191,17	1 262,4	805,12	1 262,4	805,12
Klein-Winternheim	339 032 06	285	338	350	1 464,1	413,24	110,50	302,75	3 402,2	960,26	3 402,8	960,44
Nieder-Olm, St.	339 042 06	285	338	380	6 052,0	652,86	157,97	494,89	10 509,0	1 133,65	11 013,1	1 188,04
Ober-Olm	339 047 06	285	338	350	725,3	172,61	95,25	77,35	2 926,6	696,49	2 926,6	696,49
Sörrenloch	339 054 06	285	338	350	503,8	435,41	103,17	332,24	1 109,2	958,68	1 109,8	959,23
Stadecken-Elsheim	339 057 06	285	338	380	1 210,0	262,59	99,06	163,52	3 610,6	783,54	3 610,6	783,54
Zornheim	339 067 06	285	338	350	650,0	177,60	97,15	80,45	2 597,1	709,58	2 597,4	709,67
VG Nierstein-Oppenheim	339 000 07	291	348	370	6 881,0	224,60	106,06	118,54	21 128,9	689,65	21 787,7	711,16
Dalheim	339 010 07	285	350	350	166,6	163,36	100,35	63,01	643,0	630,41	683,7	670,27
Dexheim	339 011 07	285	338	350	338,1	236,45	118,75	117,70	1 057,7	739,64	1 057,7	739,64
Dienheim	339 012 07	285	340	350	339,2	158,65	94,78	63,87	1 320,3	617,52	1 411,1	660,01
Friesenheim	339 018 07	285	350	350	113,3	162,54	90,54	72,00	457,8	656,84	457,8	656,84
Hahnheim	339 025 07	290	340	350	285,9	186,62	111,01	75,61	1 106,5	722,26	1 106,5	722,26
Köngernheim	339 033 07	300	350	360	199,6	146,05	92,75	53,29	906,0	662,78	907,3	663,72
Mommenheim	339 037 07	285	338	350	675,4	217,68	105,84	111,84	2 267,0	730,60	2 267,0	730,60
Nierstein, St.	339 043 07	300	350	380	2 191,3	275,95	110,00	165,95	5 536,8	697,25	5 813,8	732,12
Oppenheim, St.	339 049 07	300	360	385	1 717,6	240,57	107,61	132,95	4 907,6	687,34	5 156,7	722,23
Selzen	339 053 07	285	340	350	222,6	146,33	104,50	41,83	987,0	648,89	987,0	648,89
Undenheim	339 060 07	285	338	350	631,3	229,71	103,86	125,85	1 939,1	705,64	1 939,1	705,64
VG Rhein-Nahe	339 000 01	381	354	355	3 146,6	210,14	91,08	119,05	9 139,6	610,36	10 134,9	676,83
Bacharach, St.	339 003 01	370	370	360	493,4	263,15	104,76	158,39	1 104,8	589,24	1 337,9	713,54
Breitscheid	339 007 01	380	380	350	20,2	154,17	106,85	47,31	77,1	588,86	85,1	649,89

30 Steuereinnahmen, Realsteuerhebesätze, Realsteueraufbringungskraft und Steuereinnahmekraft der Gemeinden 2013

Landkreis Verbandsgemeinde Gemeinde	Gem.- Schl.- Nr.	Be- völkerung am 30.06.2013	Steuereinnahmen insgesamt (netto)		Einnahmen aus der / dem					
					Grundsteuer		Gewerbsteuer		Gemeindeanteil an der	
					A	B	Auf- kommen (brutto)	Ein- nahmen (netto) ¹⁾	Ein- kommen- steuer	Umsatz- steuer
		Anzahl	1 000 EUR	EUR je Einw.	1 000 EUR					

noch: LK Mainz-Bingen

Manubach	339 036 01	337	167,2	496,23	3,8	18,2	8,4	6,7	136,7	0,5
Münster-Sarmsheim	339 038 01	2 857	1 896,3	663,72	13,8	221,7	504,3	405,4	1 210,4	28,4
Niederheimbach	339 040 01	774	356,7	460,84	4,7	59,2	19,3	16,2	266,7	3,4
Oberdiebach	339 044 01	833	487,6	585,34	7,4	70,0	85,0	68,9	330,3	8,1
Oberheimbach	339 045 01	554	272,1	491,11	8,8	38,0	9,8	7,9	214,2	1,1
Trechtingshausen	339 058 01	1 004	557,4	555,13	1,7	77,8	68,5	55,2	404,6	15,1
Waldalgesheim	339 062 01	4 052	2 422,4	597,84	21,2	319,4	285,9	229,5	1 730,6	26,3
Weiler bei Bingen	339 063 01	2 557	1 796,0	702,37	11,6	227,0	405,9	327,0	1 199,6	18,9
VG Sprendlingen-Gensingen	339 000 08	14 003	10 399,7	742,68	179,0	1 577,0	3 185,3	2 559,5	5 646,2	389,2
Aspishheim	339 002 08	905	572,4	632,44	23,6	59,7	36,7	29,9	450,9	4,6
Badenheim	339 004 08	582	365,7	628,41	19,1	36,7	27,1	22,1	285,0	1,7
Gensingen	339 021 08	3 738	3 092,6	827,33	21,9	532,6	1 205,9	968,2	1 374,1	188,5
Grolsheim	339 022 08	1 226	1 057,9	862,87	8,3	282,7	271,9	219,8	513,5	29,6
Hornweiler	339 029 08	731	519,5	710,66	23,6	51,1	59,9	48,1	388,3	5,6
Sankt Johann	339 050 08	835	384,7	460,69	16,3	52,1	27,9	22,4	286,0	3,7
Sprendlingen	339 056 08	4 103	3 081,8	751,12	31,1	407,8	1 263,4	1 014,3	1 473,7	138,2
Welgesheim	339 065 08	550	404,3	735,00	10,2	44,9	80,6	64,7	276,8	5,5
Wolfsheim	339 202 08	707	513,4	726,24	14,8	59,6	108,2	86,9	342,3	6,8
Zotzenheim	339 068 08	626	407,5	650,92	10,1	49,8	103,6	83,1	255,7	5,2
LK Mayen-Koblenz	137 000 00	209 664	182 918,7	872,44	723,0	23 677,7	90 273,9	73 311,4	76 182,3	7 141,7
Andernach, gr. kr. St.	137 003 00	28 973	35 380,1	1 221,14	32,7	3 696,2	23 602,5	19 316,8	10 051,4	1 575,9
Bendorf, St.	137 203 00	16 528	10 835,0	655,55	8,7	1 853,3	3 273,5	2 694,4	5 497,8	448,6
Mayen, gr. kr. St.	137 068 00	18 605	20 208,2	1 086,17	36,9	2 514,1	12 169,5	9 959,7	6 032,7	1 309,3
VG Maifeld	137 000 02	24 140	17 477,3	724,00	275,6	2 143,9	6 957,2	5 620,8	8 801,3	549,4
Einig	137 023 02	148	65,0	439,49	5,6	8,6	- 11,5	- 9,3	59,3	0,6
Gappenhach	137 027 02	307	144,3	470,16	7,2	17,9	5,7	4,6	113,7	0,2
Gering	137 029 02	390	200,0	512,93	4,3	28,0	14,6	11,7	152,4	2,9
Gierschnach	137 030 02	272	126,1	463,74	5,8	15,5	8,1	6,4	97,0	0,5
Kalt	137 041 02	465	212,1	456,14	10,6	25,1	25,8	20,4	153,7	1,4
Kerben	137 048 02	446	261,8	587,06	9,0	31,7	24,8	19,6	199,3	1,2
Kollig	137 053 02	512	312,0	609,35	5,4	33,5	74,9	59,2	210,5	2,5
Lonnig	137 065 02	1 167	707,5	606,27	10,6	86,7	147,8	116,9	485,4	4,9
Mertloch	137 070 02	1 392	703,2	505,19	17,3	78,2	94,2	76,2	520,4	7,3
Münstermaifeld, St.	137 501 02	3 479	1 861,0	534,92	56,1	273,1	345,3	282,6	1 199,6	30,7
Naunheim	137 080 02	442	235,5	532,71	11,1	30,6	21,0	16,9	174,9	0,3
Ochtendung	137 086 02	5 329	3 775,2	708,42	35,1	486,1	1 468,2	1 186,8	1 931,8	112,2
Pillig	137 087 02	474	224,3	473,26	10,4	35,6	14,0	11,0	163,6	1,8
Polch, St.	137 089 02	6 624	7 128,7	1 076,19	54,2	816,0	4 458,9	3 604,3	2 267,6	365,9
Rüber	137 095 02	881	493,9	560,61	11,2	57,6	48,2	39,0	381,8	1,9
Trimbs	137 102 02	606	281,1	463,92	5,5	36,1	23,3	18,8	218,0	1,3
Welling	137 112 02	879	544,6	619,56	7,1	62,2	126,4	101,5	362,0	9,1
Wierschem	137 114 02	327	200,9	614,24	9,0	21,5	67,5	54,3	110,6	4,8
VG Mendig	137 000 04	13 270	9 181,4	691,89	35,9	1 439,3	2 944,3	2 380,3	4 991,2	293,2
Bell	137 008 04	1 379	984,8	714,16	6,8	132,9	312,5	247,2	563,1	29,0
Mendig, St.	137 069 04	8 591	6 237,0	725,99	14,1	1 024,9	2 128,3	1 731,4	3 222,7	218,5
Rieden	137 093 04	1 237	664,5	537,20	3,0	102,4	111,2	89,3	446,4	18,5
Thür	137 101 04	1 509	1 012,2	670,80	10,8	138,9	347,9	277,3	556,1	25,4
Volkesfeld	137 106 04	554	282,8	510,48	1,2	40,2	44,3	35,1	202,9	1,8
VG Pellenz	137 000 01	16 284	13 148,2	807,43	47,8	1 619,2	6 001,7	4 835,2	5 924,8	656,9
Kretz	137 056 01	732	766,6	1 047,30	2,2	118,6	492,8	397,0	215,7	29,8
Krufft	137 057 01	3 888	3 483,3	895,90	20,0	389,2	1 746,0	1 406,7	1 437,9	212,3
Nickenich	137 081 01	3 678	2 571,1	699,05	10,9	329,1	835,2	672,9	1 450,5	94,5
Plaidt	137 088 01	5 799	4 838,1	834,30	8,0	575,1	2 523,8	2 033,2	1 977,1	222,4
Saffig	137 096 01	2 187	1 489,0	680,86	6,7	207,1	403,9	325,4	843,7	97,9

30 Steuereinnahmen, Realsteuerhebesätze, Realsteueraufbringungskraft und Steuereinnahmekraft der Gemeinden 2013

Landkreis Verbandsgemeinde Gemeinde	Gem.- Schl.- Nr.	Realsteuer- hebesätze		Realsteueraufbringungskraft				Steuer- einnahmekraft der Gemeinden ²⁾		Steuer- einnahmekraft der Gemeinden ²⁾ zuzüglich Schlüssel- zuweisung ³⁾		
		Grund- steuer		Ge- wer- be- steuer	insgesamt		Grund- steuer	Ge- werbe- steuer				
		A	B									
		%			1 000 EUR	EUR je Einw.	EUR je Einw.	EUR je Einw.	1 000 EUR	EUR je Einw.	1 000 EUR	EUR je Einw.

noch: LK Mainz-Bingen

Manubach	339 036 01	400	350	350	31,3	92,91	66,20	26,72	166,8	495,05	205,8	610,76
Münster-Sarmsheim	339 038 01	340	355	352	785,4	274,89	85,85	189,04	1 925,3	673,88	1 955,9	684,61
Niederheimbach	339 040 01	550	400	380	76,9	99,39	74,63	24,76	343,9	444,34	467,7	604,30
Oberdiebach	339 044 01	400	375	360	164,4	197,30	90,42	106,88	486,6	584,17	561,6	674,19
Oberheimbach	339 045 01	400	350	350	57,8	104,29	85,23	19,05	271,2	489,50	390,0	704,01
Trechtingshausen	339 058 01	340	340	355	159,7	159,03	86,57	72,47	566,0	563,74	602,1	599,68
Waldalgesheim	339 062 01	350	340	350	676,8	167,02	91,03	75,99	2 377,4	586,72	2 708,2	668,37
Weiler bei Bingen	339 063 01	450	350	355	680,9	266,27	97,71	168,57	1 820,4	711,94	1 820,4	711,94
VG Sprendlingen-Gensingen	339 000 08	300	340	351	5 331,1	380,71	136,54	244,17	10 740,8	767,04	11 226,2	801,70
Aspishheim	339 002 08	300	340	370	126,9	140,22	98,86	41,36	575,6	635,97	575,6	635,97
Badenheim	339 004 08	300	340	370	87,3	149,98	102,50	47,47	368,9	633,87	416,5	715,66
Gensingen	339 021 08	300	340	350	1 905,5	509,76	162,26	347,49	3 230,4	864,20	3 230,4	864,20
Grolsheim	339 022 08	300	340	360	603,4	492,15	259,89	232,26	1 094,3	892,57	1 094,3	892,57
Hornweiler	339 029 08	300	340	350	144,5	197,73	109,43	88,29	526,6	720,40	526,6	720,40
Sankt Johann	339 050 08	300	340	350	103,8	124,28	88,33	35,96	388,0	464,62	550,7	659,53
Sprendlingen	339 056 08	300	340	350	1 839,9	448,42	116,75	331,68	3 202,7	780,57	3 405,0	829,89
Welgesheim	339 065 08	300	340	350	146,4	266,19	108,37	157,83	412,8	750,52	414,4	753,53
Wolfsheim	339 202 08	300	340	350	197,1	278,73	113,81	164,92	524,8	742,32	526,9	745,23
Zotzenheim	339 068 08	300	340	350	176,4	281,86	103,66	178,20	416,8	665,89	485,8	776,04
LK Mayen-Koblenz	137 000 00	311	353	367	118 414,9	564,78	122,75	442,04	184 776,5	881,30	197 445,7	941,72
Andernach, gr. kr. St.	137 003 00	285	350	380	27 390,3	945,37	137,17	808,21	34 731,9	1 198,77	36 136,2	1 247,24
Bendorf, St.	137 203 00	320	370	390	5 041,1	305,00	113,54	191,46	10 408,3	629,73	12 541,3	758,79
Mayen, gr. kr. St.	137 068 00	300	360	380	14 715,8	790,96	142,03	648,93	19 848,1	1 066,82	21 507,9	1 156,03
VG Maifeld	137 000 02	344	353	359	9 809,4	406,35	103,89	302,47	17 823,8	738,35	19 797,3	820,10
Einig	137 023 02	350	350	355	1,8	12,06	94,87	- 82,81	63,9	432,04	63,9	432,04
Gappenhach	137 027 02	330	340	352	32,4	105,66	85,69	19,97	145,2	473,03	212,7	692,91
Gering	137 029 02	320	340	350	50,5	129,51	89,17	40,34	202,8	520,12	267,7	686,30
Gierschnach	137 030 02	320	320	330	32,7	120,22	86,38	33,85	128,5	472,31	188,7	693,71
Kalt	137 041 02	350	350	330	65,4	140,73	77,32	63,41	215,1	462,61	302,6	650,67
Kerben	137 048 02	320	320	330	73,9	165,63	102,01	63,62	269,1	603,34	301,8	676,67
Kollig	137 053 02	350	350	330	125,9	245,93	78,88	167,06	323,2	631,34	384,3	750,54
Lonnig	137 065 02	300	340	330	274,8	235,44	90,74	144,69	734,1	629,07	817,0	700,07
Mertloch	137 070 02	300	320	360	207,5	149,06	78,16	70,90	717,1	515,19	904,3	649,63
Münstermaifeld, St.	137 501 02	360	360	380	673,0	193,46	94,99	98,46	1 840,6	529,06	2 479,7	712,76
Naunheim	137 080 02	350	350	350	64,9	146,82	95,63	51,19	236,0	534,04	290,6	657,36
Ochtendung	137 086 02	360	360	360	2 070,9	388,61	100,09	288,52	3 833,5	719,36	3 925,6	736,64
Pillig	137 087 02	350	350	330	63,0	132,81	99,17	33,64	225,4	475,49	300,0	632,82
Polch, St.	137 089 02	360	360	360	5 560,8	839,50	134,57	704,93	7 339,6	1 108,04	7 567,1	1 142,37
Rüder	137 095 02	320	320	360	128,4	145,71	88,38	57,32	502,8	570,72	591,7	671,63
Trimbs	137 102 02	330	330	355	70,7	116,62	75,78	40,84	285,4	471,03	412,3	680,39
Welling	137 112 02	350	350	350	208,7	237,45	82,50	154,95	554,9	631,27	581,2	661,20
Wierschem	137 114 02	340	338	352	104,1	318,41	97,38	221,03	206,3	630,92	206,3	630,92
VG Mendig	137 000 04	290	408	360	4 436,6	334,33	102,09	232,24	9 157,0	690,05	9 770,8	736,31
Bell	137 008 04	290	380	330	494,6	358,66	99,77	258,89	1 021,3	740,63	1 021,3	740,63
Mendig, St.	137 069 04	290	420	370	3 093,6	360,09	107,67	252,42	6 137,9	714,46	6 330,6	736,89
Rieden	137 093 04	290	380	350	223,6	180,72	83,86	96,87	666,6	538,87	833,1	673,45
Thür	137 101 04	290	380	340	533,5	353,56	97,89	255,67	1 044,4	692,10	1 183,7	784,42
Volkesfeld	137 106 04	290	380	330	91,4	164,94	73,52	91,42	286,8	517,66	402,2	725,91
VG Pellenz	137 000 01	320	338	355	8 206,1	503,93	112,53	391,41	13 621,2	836,48	14 220,5	873,28
Kretz	137 056 01	320	338	355	656,4	896,69	181,78	714,91	806,1	1 101,23	806,1	1 101,23
Kruft	137 057 01	320	338	355	2 302,8	592,27	115,36	476,91	3 613,5	929,41	3 613,5	929,41
Nickenich	137 081 01	320	338	355	1 260,6	342,75	101,58	241,16	2 643,3	718,67	2 643,3	718,67
Plaidt	137 088 01	320	338	355	3 322,5	572,94	110,77	462,18	5 031,4	867,63	5 267,1	908,27
Saffig	137 096 01	320	338	355	663,8	303,53	107,40	196,13	1 526,9	698,18	1 890,5	864,44

30 Steuereinnahmen, Realsteuerhebesätze, Realsteueraufbringungskraft und Steuereinnahmekraft der Gemeinden 2013

Landkreis Verbandsgemeinde Gemeinde	Gem.- Schl.- Nr.	Be- völkerung am 30.06.2013	Steuereinnahmen insgesamt (netto)		Einnahmen aus der / dem					
					Grundsteuer		Gewerbsteuer		Gemeindeanteil an der	
					A	B	Auf- kommen (brutto)	Ein- nahmen (netto) ¹⁾	Ein- kommen- steuer	Umsatz- steuer
		Anzahl	1 000 EUR	EUR je Einw.	1 000 EUR					

noch: LK Mayen-Koblenz

VG Rhens	137 000 05	8 584	9 621,0	1 120,80	17,6	986,2	5 775,4	4 668,4	3 799,8	122,8
Brey	137 204 05	1 541	949,0	615,87	4,3	149,5	138,3	111,8	672,0	7,1
Rhens, St.	137 221 05	2 904	2 102,8	724,11	10,7	344,1	470,6	380,4	1 320,0	39,9
Spay	137 223 05	1 911	4 819,9	2 522,19	2,0	187,3	4 759,3	3 847,1	718,9	58,0
Waldesch	137 227 05	2 228	1 749,2	785,09	0,6	305,3	407,1	329,1	1 088,8	17,8
VG Untermosel	137 000 06	18 157	12 694,8	699,17	125,0	1 890,4	3 909,5	3 151,4	7 223,8	247,9
Alken	137 201 06	657	408,6	621,95	2,4	79,6	102,6	82,5	231,3	10,6
Brodenbach	137 205 06	598	415,7	695,18	3,2	96,0	91,0	73,2	229,9	10,7
Burgen	137 206 06	731	420,2	574,77	2,9	81,3	93,4	75,0	252,9	4,6
Dieblich	137 207 06	2 377	1 740,3	732,15	16,3	274,7	387,9	313,6	1 103,9	24,8
Hatzenport	137 208 06	632	249,4	394,58	3,7	46,2	39,6	31,8	161,7	3,9
Koborn-Gondorf	137 212 06	3 166	2 670,9	843,62	34,8	328,1	1 382,5	1 111,5	1 141,9	47,8
Lehmen	137 504 06	1 360	722,8	531,49	16,5	86,9	49,9	40,0	569,7	4,2
Löf	137 214 06	1 451	940,7	648,31	8,4	126,0	304,9	244,8	536,6	21,2
Macken	137 215 06	359	206,2	574,36	5,1	28,3	54,0	43,4	126,8	1,3
Niederfell	137 217 06	1 029	516,6	502,08	5,8	81,3	162,4	131,3	269,9	26,1
Nörtershausen	137 219 06	1 133	815,1	719,38	2,9	130,4	176,3	141,5	526,4	10,2
Oberfell	137 220 06	1 089	725,2	665,89	0,9	125,4	190,0	154,1	419,2	22,8
Winningen	137 230 06	2 496	2 051,3	821,82	16,8	296,3	765,1	620,5	1 067,2	42,9
Wolken	137 231 06	1 079	811,9	752,46	5,1	109,6	109,9	88,2	586,1	16,7
VG Vallendar	137 000 07	15 106	12 747,1	843,84	15,2	1 800,5	5 073,6	4 132,3	6 483,1	258,4
Niederwerth	137 218 07	1 350	726,1	537,88	2,0	113,6	166,7	134,3	465,1	7,9
Urbär	137 224 07	3 167	2 219,6	700,84	2,8	387,0	550,5	446,4	1 336,4	33,7
Vallendar, St.	137 226 07	8 234	8 297,6	1 007,73	4,5	1 022,2	4 089,7	3 337,2	3 706,4	196,2
Weitersburg	137 229 07	2 355	1 503,7	638,53	5,8	277,8	266,7	214,5	975,2	20,6
VG Vordereifel	137 000 03	16 411	9 674,4	589,51	70,5	1 354,1	3 050,3	2 452,4	5 537,5	221,6
Acht	137 001 03	73	40,9	560,85	0,7	8,1	9,4	7,6	24,2	0,3
Anschau	137 004 03	278	185,3	666,59	1,7	27,4	80,1	64,4	89,3	1,9
Arft	137 006 03	262	89,7	342,37	0,7	18,2	0,5	0,4	68,9	0,3
Baar	137 007 03	755	375,7	497,60	4,0	81,0	123,1	99,0	176,5	12,9
Bermel	137 011 03	358	122,1	341,13	1,8	26,1	0,4	0,3	92,8	0,2
Boos	137 014 03	631	235,1	372,66	3,3	55,2	41,1	33,0	134,4	8,1
Ditscheid	137 019 03	259	106,6	411,54	1,8	15,0	8,3	6,6	82,0	0,5
Ettringen	137 025 03	2 707	1 365,9	504,57	3,9	212,3	275,3	221,4	882,1	41,6
Hausten	137 034 03	391	168,6	431,31	1,2	27,3	- 0,7	- 0,6	139,7	0,2
Herresbach	137 035 03	480	282,7	588,87	4,9	46,0	85,0	68,3	160,3	1,6
Hirten	137 036 03	253	135,4	535,23	0,9	17,5	24,1	19,3	96,8	0,1
Kehrig	137 043 03	1 171	878,9	750,52	8,7	91,5	414,9	333,6	430,9	12,6
Kirchwald	137 049 03	934	410,8	439,83	2,5	69,7	16,8	13,5	311,3	7,8
Kottenheim	137 055 03	2 730	1 994,1	730,44	2,9	240,3	782,9	629,5	1 039,5	78,0
Langenfeld	137 060 03	686	483,0	704,07	0,4	57,9	179,7	144,5	267,7	11,1
Langscheid	137 061 03	99	65,1	657,22	0,3	12,6	0,8	0,6	50,5	0,7
Lind	137 063 03	53	24,3	458,15	0,8	6,0	0,4	0,3	16,8	0,1
Luxem	137 066 03	302	125,6	415,81	4,0	17,8	14,5	11,7	89,9	1,6
Monreal	137 074 03	809	381,9	472,08	11,3	60,1	42,9	34,5	267,0	6,6
Münk	137 077 03	248	107,5	433,40	1,2	21,2	1,2	0,9	77,8	5,8
Nachtsheim	137 079 03	540	249,1	461,38	2,7	41,5	33,9	27,2	172,4	4,1
Reudelsterz	137 092 03	373	171,4	459,43	1,9	24,7	16,0	12,9	130,1	0,9
Sankt Johann	137 097 03	912	594,7	652,12	1,8	81,4	200,6	161,3	339,1	9,2
Siebenbach	137 099 03	200	147,4	737,10	1,5	18,6	68,1	54,8	69,3	2,6
Virneburg	137 105 03	373	183,7	492,37	0,7	35,4	11,8	9,5	134,5	2,4
Weiler	137 110 03	481	591,7	1 230,12	4,2	36,9	460,1	369,9	170,3	9,3
Welschenbach	137 113 03	53	157,2	2 966,87	0,7	4,2	159,2	128,0	23,2	1,0
VG Weißenthurm	137 000 08	33 606	31 951,2	950,76	57,1	4 380,4	17 516,4	14 099,7	11 838,9	1 457,8
Bassenheim	137 202 08	2 945	1 955,6	664,03	17,2	356,9	277,9	223,5	1 306,5	40,5
Kaltenengers	137 209 08	2 071	1 206,2	582,44	3,4	204,7	221,9	178,4	788,6	20,5
Kettig	137 211 08	3 298	2 262,7	686,08	12,9	366,4	629,4	506,0	1 317,3	42,3
Mülheim-Kärlich, St.	137 216 08	10 903	15 179,1	1 392,20	17,8	1 909,6	10 238,2	8 248,2	4 057,0	908,7
Sankt Sebastian	137 222 08	2 568	1 401,2	545,63	3,4	237,2	233,1	187,4	956,3	10,5

30 Steuereinnahmen, Realsteuerhebesätze, Realsteueraufbringungskraft und Steuereinnahmekraft der Gemeinden 2013

Landkreis Verbandsgemeinde Gemeinde	Gem.- Schl.- Nr.	Realsteuer- hebesätze		Realsteueraufbringungskraft				Steuer- einnahmekraft der Gemeinden ²⁾		Steuer- einnahmekraft der Gemeinden ²⁾ zuzüglich Schlüssel- zuweisung ³⁾	
		Grund- steuer	Gew- er- be- steuer	insgesamt		Grund- steuer	Ge- werbe- steuer				
		%	1 000 EUR	EUR je Einw.	EUR je Einw.	EUR je Einw.	1 000 EUR	EUR je Einw.	1 000 EUR	EUR je Einw.	

noch: LK Mayen-Koblenz

VG Rhens	137 000 05	290	350	360	7 117,7	829,18	124,60	704,58	9 933,3	1 157,19	9 982,2	1 162,88
Brey	137 204 05	290	350	360	308,8	200,37	106,35	94,01	961,4	623,85	1 010,2	655,56
Rhens, St.	137 221 05	290	350	360	870,9	299,88	130,17	169,72	2 140,6	737,11	2 140,6	737,11
Spay	137 223 05	290	350	360	5 185,8	2 713,67	105,59	2 608,07	5 050,5	2 642,88	5 050,5	2 642,88
Waldesch	137 227 05	290	350	360	752,3	337,64	146,27	191,37	1 780,9	799,31	1 780,9	799,31
VG Untermosel	137 000 06	291	346	356	6 311,5	347,61	119,47	228,13	13 025,0	717,36	14 045,6	773,56
Alken	137 201 06	300	340	352	199,8	304,04	136,71	167,33	421,6	641,68	469,3	714,28
Brodenbach	137 205 06	300	338	352	206,7	345,71	182,64	163,07	429,5	718,18	429,5	718,18
Burgen	137 206 06	285	338	350	193,5	264,66	127,05	137,60	432,6	591,77	512,6	701,28
Dieblich	137 207 06	285	340	360	725,1	305,05	134,15	170,90	1 779,5	748,62	1 779,5	748,62
Hatzenport	137 208 06	320	340	352	96,6	152,84	85,74	67,10	254,5	402,64	419,0	663,02
Koborn-Gondorf	137 212 06	285	338	352	1 880,1	593,83	126,14	467,69	2 798,8	884,01	3 062,1	967,17
Lehmen	137 504 06	300	338	350	166,4	122,34	82,85	39,48	730,5	537,10	886,4	651,75
Löf	137 214 06	300	340	350	475,3	327,55	101,20	226,36	973,0	670,59	973,0	670,59
Macken	137 215 06	285	338	352	94,5	263,35	102,30	161,05	212,1	590,67	271,6	756,66
Niederfell	137 217 06	290	340	360	265,4	257,92	92,63	165,30	530,3	515,31	779,7	757,72
Nörtershausen	137 219 06	290	340	350	336,0	296,55	128,98	167,57	837,9	739,50	837,9	739,50
Oberfell	137 220 06	300	365	365	325,3	298,74	118,55	180,19	731,4	671,66	731,4	671,66
Winningen	137 230 06	285	375	365	1 103,0	441,90	125,28	316,62	2 068,5	828,73	2 068,5	828,73
Wolken	137 231 06	300	340	350	243,9	226,00	116,31	109,69	825,1	764,66	825,1	764,66
VG Vallendar	137 000 07	305	357	372	7 040,7	466,09	125,64	340,45	12 841,0	850,06	13 368,1	884,96
Niederwerth	137 218 07	300	350	355	300,1	222,30	91,18	131,12	740,8	548,71	883,4	654,36
Urbar	137 224 07	310	355	365	978,0	308,80	129,27	179,52	2 244,0	708,57	2 271,9	717,36
Vallendar, St.	137 226 07	310	360	375	5 175,0	628,50	129,16	499,33	8 325,1	1 011,07	8 592,9	1 043,59
Weitersburg	137 229 07	300	350	352	587,6	249,53	128,21	121,31	1 531,1	650,14	1 620,0	687,88
VG Vordereifel	137 000 03	285	338	352	4 836,9	294,73	95,65	199,08	9 998,0	609,22	11 911,6	725,83
Acht	137 001 03	285	338	352	19,7	269,79	131,70	138,10	42,3	579,52	59,3	812,90
Anschau	137 004 03	285	338	352	118,0	424,29	115,58	308,72	193,5	696,00	274,0	985,55
Arft	137 006 03	285	338	352	21,4	81,49	79,29	2,20	90,4	345,19	167,3	638,49
Baar	137 007 03	285	338	352	225,5	298,64	124,02	174,62	390,8	517,64	506,4	670,73
Bermel	137 011 03	285	338	352	31,2	87,09	85,88	1,21	124,1	346,74	234,1	653,83
Boos	137 014 03	285	338	352	108,4	171,77	102,05	69,72	242,8	384,84	414,3	656,61
Ditscheid	137 019 03	285	338	352	27,3	105,33	71,15	34,18	108,2	417,62	171,2	660,93
Ettringen	137 025 03	285	338	352	533,3	197,01	88,08	108,93	1 403,0	518,30	1 768,2	653,19
Hausten	137 034 03	285	338	352	30,6	78,18	80,20	- 2,02	170,7	436,47	254,1	649,85
Herresbach	137 035 03	285	338	352	147,0	306,34	116,68	189,66	292,2	608,76	362,9	756,12
Hirten	137 036 03	285	338	350	46,2	182,78	80,25	102,53	138,5	547,28	177,9	703,00
Kehrig	137 043 03	285	338	352	554,6	473,64	94,16	379,47	916,8	782,95	916,8	782,95
Kirchwald	137 049 03	285	338	352	97,6	104,51	85,22	19,29	413,5	442,71	610,8	653,98
Kottenheim	137 055 03	285	338	352	1 106,9	405,46	98,30	307,16	2 070,9	758,56	2 070,9	758,56
Langenfeld	137 060 03	285	338	352	256,9	374,50	93,90	280,60	500,5	729,56	500,5	729,56
Langscheid	137 061 03	285	338	352	15,0	151,90	143,25	8,65	66,1	667,18	66,1	667,18
Lind	137 063 03	285	338	352	8,0	150,51	142,75	7,75	24,8	468,42	33,7	635,23
Luxem	137 066 03	285	338	352	39,5	130,90	79,33	51,57	128,2	424,44	216,1	715,58
Monreal	137 074 03	285	338	352	124,3	153,68	96,92	56,76	389,6	481,53	528,5	653,23
Münk	137 077 03	285	338	352	26,0	104,76	99,70	5,06	109,4	441,12	161,2	650,07
Nachtsheim	137 079 03	285	338	352	85,0	157,46	90,28	67,18	254,8	471,87	355,2	657,75
Reudelsterz	137 092 03	285	338	352	46,4	124,51	78,59	45,92	174,3	467,17	265,6	712,05
Sankt Johann	137 097 03	285	338	352	306,5	336,13	100,58	235,55	615,6	674,95	637,7	699,28
Siebenbach	137 099 03	285	338	352	95,1	475,30	110,48	364,83	153,7	768,49	153,7	768,49
Virneburg	137 105 03	285	338	352	52,5	140,83	106,99	33,84	187,1	501,60	208,9	560,10
Weiler	137 110 03	285	338	352	538,0	1 118,58	94,13	1 024,45	627,5	1 304,50	627,5	1 304,50
Welschenbach	137 113 03	285	338	352	175,8	3 317,47	101,38	3 216,09	168,8	3 185,62	168,8	3 185,62
VG Weißenthurm	137 000 08	285	342	354	23 508,9	699,55	144,06	555,49	33 389,0	993,54	34 164,3	1 016,61
Bassenheim	137 202 08	285	338	352	710,0	241,08	140,00	101,08	2 002,5	679,97	2 002,5	679,97
Kaltenengers	137 209 08	285	338	352	467,2	225,59	110,81	114,77	1 232,7	595,22	1 297,7	626,62
Kettig	137 211 08	285	390	352	1 038,3	314,83	110,44	204,39	2 274,5	689,66	2 274,5	689,66
Mülheim-Kärlich, St.	137 216 08	285	338	355	12 999,0	1 192,24	195,02	997,22	15 974,8	1 465,17	16 252,3	1 490,62
Sankt Sebastian	137 222 08	285	338	352	515,1	200,57	103,33	97,24	1 436,1	559,24	1 667,3	649,26

30 Steuereinnahmen, Realsteuerhebesätze, Realsteueraufbringungskraft und Steuereinnahmekraft der Gemeinden 2013

Landkreis Verbandsgemeinde Gemeinde	Gem.- Schl.- Nr.	Be- völkerung am 30.06.2013	Steuereinnahmen insgesamt (netto)		Einnahmen aus der / dem					
					Grundsteuer		Gewerbesteuer		Gemeindeanteil an der	
					A	B	Auf- kommen (brutto)	Ein- nahmen (netto) ¹⁾	Ein- kommen- steuer	Umsatz- steuer
	Anzahl	1 000 EUR	EUR je Einw.	1 000 EUR						

noch: LK Mayen-Koblenz

Urmitz	137 225 08	3 493	3 704,4	1 060,52	1,8	499,7	1 914,9	1 539,5	1 497,3	155,4
Weißenthurm, St.	137 228 08	8 328	6 242,0	749,52	0,7	805,9	4 000,9	3 216,7	1 915,9	280,0
LK Neuwied	138 000 00	179 559	160 247,4	892,45	311,8	23 096,8	79 502,6	64 310,9	63 587,1	7 332,1
Neuwied, gr. kr. St.	138 045 00	64 026	53 252,4	831,73	41,1	9 024,1	23 614,2	19 591,1	20 199,6	3 379,2
VG Asbach	138 000 01	21 913	28 436,6	1 297,71	55,6	2 374,9	20 038,6	15 883,8	8 836,0	1 198,7
Asbach	138 003 01	7 073	4 601,7	650,59	26,5	702,0	1 486,2	1 194,9	2 494,0	157,4
Buchholz (Ww.)	138 080 01	4 422	3 464,4	783,45	11,2	461,0	1 223,1	983,4	1 819,1	168,7
Neustadt (Wied)	138 044 01	6 203	6 450,7	1 039,94	13,8	792,3	3 403,7	2 736,5	2 496,5	388,6
Windhagen	138 077 01	4 215	13 919,8	3 302,46	4,1	419,5	13 925,5	10 969,0	2 026,4	484,1
VG Bad Hönningen	138 000 02	11 717	9 757,8	832,79	25,1	1 398,4	5 228,1	4 228,4	3 756,9	288,4
Bad Hönningen, St.	138 004 02	5 688	6 417,2	1 128,21	4,4	774,0	4 454,2	3 605,2	1 798,4	196,7
Hammerstein	138 024 02	319	187,5	587,93	3,9	27,7	67,2	55,0	97,5	2,1
Leutesdorf	138 038 02	1 831	831,9	454,36	9,9	175,7	81,7	65,7	555,3	16,0
Rheinbrohl	138 063 02	3 879	2 321,1	598,37	6,9	420,9	624,9	502,4	1 305,6	73,5
VG Dierdorf	138 000 03	10 807	6 639,1	614,33	39,1	1 204,3	2 144,3	1 723,3	3 326,3	310,4
Dierdorf, St.	138 012 03	5 688	2 968,3	521,85	24,5	671,3	696,9	560,3	1 532,8	160,7
Großmaischeld	138 023 03	2 313	1 964,6	849,37	6,0	264,1	1 001,8	805,5	775,8	106,9
Isenburg	138 031 03	623	314,4	504,70	2,1	51,9	35,8	29,3	225,7	3,0
Kleinmaischeld	138 034 03	1 372	923,6	673,16	2,6	153,1	294,1	236,4	494,3	31,9
Marienhäusen	138 201 03	504	305,6	606,40	3,0	33,0	95,4	75,4	189,0	4,3
Stebach	138 069 03	307	162,6	529,65	1,0	31,0	20,3	16,3	108,6	3,6
VG Linz am Rhein	138 000 04	18 118	21 340,5	1 177,86	27,4	2 155,9	13 293,1	10 655,6	7 516,1	805,5
Dattenberg	138 009 04	1 532	1 011,0	659,94	3,4	155,6	297,1	238,9	567,7	38,4
Kasbach-Ohlenberg	138 501 04	1 318	924,7	701,61	3,3	126,9	199,0	160,0	616,9	14,9
Leubsdorf	138 037 04	1 602	986,6	615,83	2,6	168,9	223,4	179,6	618,5	9,9
Linz am Rhein, St.	138 041 04	5 855	5 174,5	883,77	7,7	723,9	2 340,9	1 882,0	2 244,0	279,9
Ockenfels	138 055 04	1 016	690,6	679,71	2,5	116,3	89,8	72,2	490,5	5,8
Skt. Katharinen (LK Neuwied)	138 068 04	3 370	3 975,9	1 179,79	6,1	367,7	2 432,5	1 923,8	1 435,1	227,2
Vettelschoß	138 075 04	3 425	8 577,2	2 504,30	1,9	496,7	7 710,6	6 199,1	1 543,5	229,3
VG Puderbach	138 000 05	14 655	9 560,6	652,38	52,1	1 659,5	3 895,3	3 133,3	4 310,7	347,4
Dernbach	138 011 05	1 025	1 249,7	1 219,23	4,8	194,4	844,9	679,2	311,5	56,3
Döttesfeld	138 013 05	601	259,7	432,15	2,2	65,7	11,2	9,1	177,4	1,5
Dürrholz	138 014 05	1 235	1 481,4	1 199,49	3,0	145,8	1 184,7	952,5	357,7	18,0
Hanroth	138 025 05	630	273,5	434,15	1,6	60,4	44,6	35,8	170,2	4,5
Harschbach	138 027 05	413	267,8	648,44	2,2	32,4	104,6	84,1	135,5	12,2
Linkenbach	138 040 05	459	245,5	534,89	2,8	41,4	36,3	29,2	166,3	1,8
Niederhofen	138 048 05	406	162,8	400,94	0,6	31,4	16,2	13,0	114,5	1,9
Niederwambach	138 050 05	441	252,5	572,46	2,7	42,5	62,8	50,5	148,9	5,2
Oberdreis	138 052 05	856	391,5	457,35	5,0	83,0	65,5	52,7	230,9	14,4
Puderbach	138 057 05	2 392	1 389,0	580,67	6,1	295,9	369,4	298,6	699,2	80,7
Ratzert	138 058 05	227	100,6	443,24	1,4	19,6	14,5	11,7	66,5	0,3
Raubach	138 059 05	1 933	1 590,0	822,56	2,3	276,2	774,4	622,6	557,8	124,4
Rodenbach bei Puderbach	138 064 05	662	263,6	398,18	2,6	59,3	22,4	17,7	179,4	1,7
Steimel	138 070 05	1 249	602,2	482,14	2,7	134,0	69,8	56,4	394,1	9,7
Urbach	138 074 05	1 528	752,0	492,17	6,1	129,7	198,1	159,3	440,7	13,0
Woldert	138 078 05	598	278,8	466,23	6,0	47,7	75,9	61,0	160,1	1,8
VG Rengsdorf	138 000 06	16 190	15 079,5	931,41	35,8	2 071,0	7 379,2	5 948,4	6 473,6	495,2
Anhausen	138 002 06	1 342	1 076,0	801,77	4,6	199,0	213,3	171,5	580,8	115,8
Bonefeld	138 005 06	968	486,5	502,54	4,1	93,7	47,6	38,3	333,1	14,8
Ehlscheid	138 015 06	1 303	718,8	551,66	2,2	169,8	68,4	55,0	478,8	7,4
Hardert	138 026 06	790	442,5	560,09	2,2	89,6	40,5	32,5	309,0	5,9
Hümmerich	138 030 06	766	437,6	571,29	1,2	75,4	56,6	45,5	308,5	4,1
Kurtscheid	138 036 06	938	1 144,0	1 219,62	1,7	140,4	709,5	570,4	380,7	45,7
Meinborn	138 042 06	496	278,6	561,62	2,7	40,2	36,8	29,6	202,3	2,6

30 Steuereinnahmen, Realsteuerhebesätze, Realsteueraufbringungskraft und Steuereinnahmekraft der Gemeinden 2013

Landkreis Verbandsgemeinde Gemeinde	Gem.- Schl.- Nr.	Realsteuer- hebesätze		Realsteueraufbringungskraft				Steuer- einnahmekraft der Gemeinden ²⁾		Steuer- einnahmekraft der Gemeinden ²⁾ zuzüglich Schlüssel- zuweisung ³⁾		
		Grund- steuer		Ge- wer- be- steuer	insgesamt		Grund- steuer	Ge- werbe- steuer				
		A	B									
		%			1 000 EUR	EUR je Einw.	EUR je Einw.	EUR je Einw.	1 000 EUR	EUR je Einw.	1 000 EUR	EUR je Einw.

noch: LK Mayen-Koblenz

Urmitz	137 225 08	285	338	352	2 604,2	745,56	158,43	587,13	3 881,5	1 111,23	3 881,5	1 111,23
Weißenthurm, St.	137 228 08	285	338	352	5 175,2	621,42	106,88	514,54	6 586,8	790,92	6 788,5	815,14
LK Neuwied	138 000 00	280	350	361	107 976,7	601,34	139,07	462,27	163 704,1	911,70	174 882,4	973,96
Neuwied, gr. kr. St.	138 045 00	270	380	405	30 886,0	482,40	139,07	343,32	50 441,6	787,83	56 624,4	884,40
VG Asbach	138 000 01	255	282	333	25 906,7	1 182,25	146,30	1 035,95	31 786,7	1 450,59	31 786,7	1 450,59
Asbach	138 003 01	255	290	352	2 526,4	357,19	132,14	225,05	4 886,5	690,87	4 886,5	690,87
Buchholz (Ww.)	138 080 01	255	290	352	1 916,4	433,39	137,14	296,25	3 664,5	828,69	3 664,5	828,69
Neustadt (Wied)	138 044 01	269	317	352	4 593,4	740,52	152,82	587,70	6 811,3	1 098,06	6 811,3	1 098,06
Windhagen	138 077 01	220	220	325	16 870,4	4 002,47	170,07	3 832,40	16 424,4	3 896,66	16 424,4	3 896,66
VG Bad Hönningen	138 000 02	315	355	361	6 956,3	593,69	127,50	466,19	10 001,8	853,62	10 563,7	901,57
Bad Hönningen, St.	138 004 02	290	355	362	5 456,6	959,32	143,79	815,53	6 602,7	1 160,81	6 704,3	1 178,67
Hammerstein	138 024 02	305	360	380	99,3	311,26	102,12	209,15	186,7	585,42	232,9	730,02
Leutesdorf	138 038 02	355	395	352	262,0	143,08	95,27	47,81	817,3	446,39	1 163,2	635,26
Rheinbrohl	138 063 02	290	340	352	1 138,4	293,47	120,93	172,54	2 395,0	617,44	2 463,4	635,05
VG Dierdorf	138 000 03	286	339	351	3 668,8	339,48	126,51	212,97	6 884,5	637,04	7 335,0	678,73
Dierdorf, St.	138 012 03	285	338	352	1 513,4	266,07	134,85	131,22	3 070,3	539,79	3 270,9	575,05
Großmaisdheid	138 023 03	285	338	352	1 370,8	592,66	128,76	463,90	2 057,1	889,38	2 057,1	889,38
Isenburg	138 031 03	300	360	370	92,3	148,22	89,63	58,60	314,6	505,03	412,0	661,29
Kleinmaisdheid	138 034 03	285	338	352	486,7	354,71	125,16	229,55	955,2	696,23	1 030,9	751,36
Marienhausen	138 201 03	285	338	330	148,5	294,68	78,49	216,18	321,9	638,66	359,4	713,16
Stebach	138 069 03	285	338	352	57,0	185,71	114,91	70,81	165,2	538,21	204,7	666,81
VG Linz am Rhein	138 000 04	278	329	348	16 887,3	932,07	136,68	795,39	22 571,5	1 245,80	23 088,5	1 274,34
Dattenberg	138 009 04	285	338	352	493,6	322,17	114,45	207,72	1 041,5	679,81	1 041,5	679,81
Kasbach-Ohlenberg	138 501 04	285	338	352	356,6	270,56	108,88	161,68	949,4	720,34	949,4	720,34
Leubsdorf	138 037 04	285	338	352	428,4	267,39	118,06	149,33	1 013,0	632,34	1 139,4	711,21
Linz am Rhein, St.	138 041 04	285	338	352	3 314,2	566,05	137,85	428,20	5 379,3	918,75	5 769,9	985,47
Ockenfels	138 055 04	285	338	352	227,1	223,56	128,90	94,65	705,8	694,64	705,8	694,64
Skt. Katharinen (LK Neuwied)	138 068 04	255	290	330	3 259,1	967,08	142,48	824,60	4 412,8	1 309,44	4 412,8	1 309,44
Vettelschoß	138 075 04	285	338	352	8 808,4	2 571,79	160,63	2 411,15	9 069,7	2 648,09	9 069,7	2 648,09
VG Puderbach	138 000 05	289	340	353	6 036,1	411,88	127,81	284,07	9 932,2	677,74	11 640,0	794,27
Dernbach	138 011 05	290	340	352	1 123,2	1 095,79	213,00	882,79	1 325,3	1 293,02	1 325,3	1 293,02
Döttesfeld	138 013 05	320	380	360	78,4	130,44	110,87	19,57	255,1	424,51	391,0	650,65
Dürholz	138 014 05	285	340	352	1 432,1	1 159,56	132,17	1 027,39	1 575,4	1 275,67	1 620,3	1 311,96
Hanroth	138 025 05	285	338	350	116,4	184,78	108,48	76,30	282,3	448,11	311,4	494,29
Harschbach	138 027 05	285	338	352	150,1	363,40	92,14	271,26	277,3	671,48	287,9	697,01
Linkenbach	138 040 05	310	348	352	86,0	187,33	102,68	84,65	247,0	538,19	294,4	641,44
Niederhofen	138 048 05	285	338	352	52,7	129,87	87,13	42,74	166,0	408,87	252,9	623,01
Niederwambach	138 050 05	285	338	352	117,1	265,50	112,94	152,56	258,8	586,92	308,4	699,39
Oberdreis	138 052 05	285	338	352	167,1	195,21	113,23	81,98	399,6	466,79	551,8	644,61
Puderbach	138 057 05	285	338	360	719,9	300,94	139,22	161,73	1 429,0	597,40	1 711,6	715,56
Ratzert	138 058 05	290	338	352	38,7	170,34	101,70	68,64	102,6	451,78	169,1	744,81
Raubach	138 059 05	285	340	352	1 134,9	587,10	158,05	429,05	1 665,3	861,51	1 665,3	861,51
Rodenbach bei Puderbach	138 064 05	285	338	330	93,7	141,54	102,91	38,63	270,1	408,05	443,2	669,49
Steimel	138 070 05	285	338	360	223,9	179,27	120,77	58,50	614,3	491,81	832,0	666,17
Urbach	138 074 05	290	338	352	361,7	236,71	97,87	138,85	776,6	508,24	1 049,3	686,74
Woldert	138 078 05	285	338	352	140,4	234,74	98,81	135,93	287,4	480,66	425,9	712,19
VG Rengsdorf	138 000 06	284	338	356	10 144,1	626,57	143,73	482,84	15 682,2	968,64	16 336,4	1 009,04
Anhausen	138 002 06	285	338	352	453,0	337,55	167,29	170,26	1 107,7	825,44	1 107,7	825,44
Bonfeld	138 005 06	285	338	352	158,8	164,07	111,39	52,67	497,4	513,80	630,1	650,96
Ehlscheid	138 015 06	285	338	352	263,0	201,85	145,59	56,26	735,8	564,72	844,4	648,01
Hardert	138 026 06	285	338	352	144,7	183,13	128,26	54,87	451,7	571,73	515,9	653,00
Hümmerich	138 030 06	285	338	352	145,1	189,41	110,29	79,13	446,6	583,01	518,8	677,31
Kurtscheid	138 036 06	285	338	352	916,6	977,19	167,13	810,06	1 203,9	1 283,51	1 203,9	1 283,51
Meinborn	138 042 06	269	317	352	89,8	180,97	101,56	79,41	287,5	579,58	295,3	595,28

30 Steuereinnahmen, Realsteuerhebesätze, Realsteueraufbringungskraft und Steuereinnahmekraft der Gemeinden 2013

Landkreis Verbandsgemeinde Gemeinde	Gem.- Schl.- Nr.	Be- völkerung am 30.06.2013	Steuereinnahmen insgesamt (netto)		Einnahmen aus der / dem					
					Grundsteuer		Gewerbsteuer		Gemeindeanteil an der	
					A	B	Auf- kommen (brutto)	Ein- nahmen (netto) ¹⁾	Ein- kommen- steuer	Umsatz- steuer
		Anzahl	1 000 EUR	EUR je Einw.	1 000 EUR					

noch: LK Neuwied

Melsbach	138 043 06	2 008	1 599,4	796,54	1,5	234,7	479,6	385,6	951,0	20,9
Oberhonnefeld-Gierend	138 053 06	1 008	923,9	916,56	1,6	158,6	497,2	399,8	307,3	53,1
Oberraden	138 054 06	610	557,0	913,08	3,2	68,8	272,6	219,1	252,4	10,2
Rengsdorf	138 061 06	2 597	4 606,0	1 773,59	2,9	436,0	3 616,9	2 923,7	1 099,9	137,9
Rüscheld	138 066 06	776	459,7	592,35	1,9	79,5	40,1	32,2	334,2	8,7
Straßenhaus	138 071 06	1 873	1 330,5	710,35	4,6	218,6	455,7	366,4	679,6	54,6
Thalhausen	138 072 06	715	1 019,1	1 425,32	1,3	66,8	844,5	678,9	256,1	13,4
VG Unkel	138 000 07	13 007	10 555,4	811,51	19,4	2 170,6	2 728,7	2 197,5	5 793,6	309,5
Bruchhausen	138 008 07	906	987,8	1 090,23	6,1	113,5	524,7	421,9	427,3	13,4
Erpel	138 019 07	2 523	1 588,1	629,46	5,2	355,1	200,5	163,1	1 027,8	21,6
Rheinbreitbach	138 062 07	4 474	4 596,2	1 027,31	3,0	825,9	1 608,5	1 293,2	2 308,9	143,8
Unkel, St.	138 073 07	5 104	3 383,3	662,87	5,1	876,2	395,0	319,3	2 029,6	130,7
VG Waldbreitbach	138 000 08	9 126	5 625,6	616,44	16,2	1 038,1	1 181,1	949,6	3 374,2	197,7
Breitscheid	138 006 08	2 113	1 434,2	678,73	2,8	260,2	400,5	322,0	779,9	50,7
Datzeroth	138 010 08	237	141,0	594,73	1,4	24,3	41,5	33,3	80,1	0,6
Hausen (Wied)	138 007 08	1 879	907,4	482,92	4,8	159,3	152,5	122,6	572,2	42,7
Niederbreitbach	138 047 08	1 550	841,5	542,87	2,7	169,9	121,5	97,7	553,6	9,8
Roßbach	138 065 08	1 470	1 067,5	726,21	2,2	178,2	204,8	164,7	701,7	12,6
Waldbreitbach	138 076 08	1 877	1 234,1	657,50	2,3	246,2	260,4	209,3	686,7	81,3
LK Rhein-Hunsrück-Kreis	140 000 00	100 782	80 327,2	797,04	687,2	11 890,2	36 987,9	29 854,3	34 268,5	3 275,7
Boppard, St.	140 501 00	15 166	14 394,3	949,12	25,9	2 017,9	7 336,3	5 930,2	5 705,2	653,3
VG Emmelshausen	140 000 02	14 526	10 631,6	731,90	84,7	1 607,8	3 729,5	3 001,7	5 539,2	337,9
Badenhard	140 005 02	144	79,6	552,78	3,7	12,4	13,5	10,9	52,1	0,3
Beulich	140 201 02	501	317,1	632,91	6,3	41,0	111,6	89,7	176,4	2,0
Bickenbach	140 014 02	349	161,3	462,07	5,7	25,4	39,8	31,7	95,2	2,4
Birkheim	140 016 02	139	79,4	571,17	2,8	16,6	7,1	5,7	52,8	1,2
Dörth	140 031 02	528	1 043,2	1 975,68	1,6	127,7	801,3	644,2	183,9	84,5
Emmelshausen, St.	140 036 02	4 759	3 257,0	684,40	6,1	569,3	884,7	715,1	1 855,4	95,9
Gondershausen	140 043 02	1 248	838,7	672,04	5,5	112,2	291,3	234,2	456,6	23,9
Halsenbach	140 045 02	1 243	1 104,3	888,43	7,4	176,6	458,0	368,2	495,8	52,3
Hausbay	140 047 02	191	287,1	1 503,09	2,1	18,3	250,1	201,1	59,7	5,5
Hungenroth	140 060 02	241	154,5	641,13	2,7	25,3	22,0	17,6	104,7	3,7
Karbach	140 063 02	593	303,6	512,03	4,0	41,3	52,6	42,3	211,9	3,0
Kratzenburg	140 075 02	399	223,5	560,09	3,4	35,0	23,1	18,8	161,7	2,9
Leiningen	140 084 02	732	601,4	821,60	3,7	69,3	276,6	222,4	294,5	9,2
Lingerhahn	140 087 02	468	241,1	515,24	1,7	38,5	46,5	37,0	151,6	10,4
Maisborn	140 089 02	142	69,9	492,56	2,9	11,5	18,6	15,0	38,0	1,4
Mermuth	140 093 02	259	148,6	573,59	4,6	25,1	5,6	4,5	111,2	2,1
Morshausen	140 205 02	364	191,8	526,82	3,7	31,3	8,4	6,7	147,6	1,8
Mühlpfad	140 098 02	68	22,4	329,25	1,5	5,1	- 3,4	- 2,7	18,1	0,1
Ney	140 102 02	354	249,8	705,72	3,7	32,0	52,5	42,2	168,2	1,8
Niedert	140 108 02	132	123,5	935,85	2,2	15,1	64,4	51,8	42,9	10,8
Norath	140 110 02	457	238,6	522,06	1,9	38,9	22,8	18,3	175,7	1,6
Pfalzfeld	140 117 02	591	551,6	933,41	1,7	92,1	234,9	188,6	239,1	17,9
Schwall	140 140 02	355	226,0	636,52	1,2	29,2	48,2	38,8	154,2	1,6
Thörlingen	140 149 02	155	59,6	384,53	2,1	10,4	- 0,7	- 0,5	45,6	1,4
Utzenhain	140 156 02	114	57,9	508,28	2,4	8,4	-	-	46,2	0,2
VG Kastellaun	140 000 03	14 434	10 244,4	709,74	118,7	1 581,5	4 657,4	3 726,3	4 347,7	433,6
Alterkülz	140 001 03	419	252,2	601,91	6,5	36,3	90,0	72,2	123,3	12,8
Bell (Hunsrück)	140 009 03	1 448	644,5	445,09	21,7	101,5	98,5	79,0	422,6	14,5
Beltheim	140 010 03	1 911	1 077,2	563,71	16,8	162,2	308,4	247,6	603,3	39,5
Braunshorn	140 018 03	606	344,1	567,76	6,2	46,1	110,2	88,4	196,1	4,6
Buch	140 021 03	932	492,3	528,22	11,4	67,5	114,4	91,9	311,1	7,8
Dommershausen	140 202 03	1 081	1 529,6	1 414,97	13,1	106,7	1 235,1	976,9	366,7	63,9
Gödenroth	140 042 03	477	224,0	469,50	5,5	36,0	10,1	8,1	169,2	3,8
Hasselbach	140 046 03	182	63,4	348,52	4,1	10,9	4,4	3,5	43,7	0,6

30 Steuereinnahmen, Realsteuerhebesätze, Realsteueraufbringungskraft und Steuereinnahmekraft der Gemeinden 2013

Landkreis Verbandsgemeinde Gemeinde	Gem.- Schl.- Nr.	Realsteuer- hebesätze		Realsteueraufbringungskraft				Steuer- einnahmekraft der Gemeinden ²⁾		Steuer- einnahmekraft der Gemeinden ²⁾ zuzüglich Schlüssel- zuweisung ³⁾	
		Grund- steuer	Gew- er- be- steuer	insgesamt		Grund- steuer	Ge- werbe- steuer				
		%	1 000 EUR	EUR je Einw.	EUR je Einw.	EUR je Einw.	1 000 EUR	EUR je Einw.	1 000 EUR	EUR je Einw.	

noch: LK Neuwied

Melsbach	138 043 06	285	338	352	774,2	385,57	129,78	255,79	1 652,2	822,79	1 652,2	822,79
Oberhonnefeld-Gierend	138 053 06	285	338	352	709,3	703,70	175,37	528,33	972,3	964,59	972,3	964,59
Oberraden	138 054 06	285	338	352	371,2	608,60	130,03	478,57	580,4	951,44	580,4	951,44
Rengsdorf	138 061 06	285	338	360	4 271,9	1 644,94	186,45	1 458,49	4 816,4	1 854,62	5 052,1	1 945,35
Rüscheld	138 066 06	285	338	352	132,6	170,94	115,64	55,30	467,7	602,74	500,7	645,25
Straßenhaus	138 071 06	285	338	352	734,2	392,01	131,45	260,56	1 379,1	736,32	1 379,1	736,32
Thalhausen	138 072 06	285	338	352	979,5	1 369,99	105,02	1 264,97	1 083,5	1 515,38	1 083,5	1 515,38
VG Unkel	138 000 07	304	368	354	5 122,8	393,85	170,69	223,16	10 694,6	822,22	11 009,4	846,42
Bruchhausen	138 008 07	285	338	352	693,7	765,67	145,38	620,29	1 031,5	1 138,52	1 031,5	1 138,52
Erpel	138 019 07	350	395	370	544,1	215,67	134,70	80,97	1 556,2	616,79	1 684,6	667,72
Rheinbreitbach	138 062 07	285	350	352	2 606,0	582,48	197,43	385,05	4 743,4	1 060,22	4 743,4	1 060,22
Unkel, St.	138 073 07	300	380	360	1 278,9	250,58	169,53	81,04	3 363,5	659,00	3 549,9	695,51
VG Waldbreitbach	138 000 08	285	356	352	2 368,7	259,55	120,94	138,62	5 709,1	625,58	6 498,4	712,07
Breitscheid	138 006 08	285	360	352	701,6	332,05	129,05	203,01	1 453,7	687,99	1 482,1	701,40
Datzeroth	138 010 08	285	360	352	71,0	299,77	112,44	187,32	143,7	606,22	187,1	789,51
Hausen (Wied)	138 007 08	285	338	352	344,2	183,18	96,28	86,90	929,1	494,49	1 302,6	693,25
Niederbreitbach	138 047 08	285	360	352	309,0	199,39	115,44	83,95	848,7	547,53	1 060,1	683,96
Roßbach	138 065 08	285	360	352	406,4	276,44	127,20	149,24	1 080,5	735,04	1 080,5	735,04
Waldbreitbach	138 076 08	285	360	352	536,4	285,78	137,20	148,58	1 253,3	667,74	1 385,9	738,37
LK Rhein-Hunsrück-Kreis	140 000 00	296	344	358	52 586,3	521,78	135,04	386,74	82 996,9	823,53	90 868,1	901,63
Boppard, St.	140 501 00	320	360	360	9 798,8	646,10	139,51	506,59	14 751,1	972,64	15 469,3	1 020,00
VG Emmelshausen	140 000 02	284	337	354	5 844,9	402,37	128,62	273,75	10 994,2	756,86	11 739,9	808,20
Badenhard	140 005 02	285	338	350	32,3	224,13	123,01	101,11	82,0	569,10	101,3	703,67
Beulich	140 201 02	285	338	352	171,5	342,25	103,77	238,48	328,0	654,63	370,0	738,49
Bickenbach	140 014 02	270	310	340	81,1	232,35	106,05	126,30	170,7	489,14	255,0	730,69
Birkheim	140 016 02	285	338	352	28,8	207,53	152,68	54,84	81,5	586,33	107,1	770,25
Dörth	140 031 02	285	338	352	1 000,9	1 895,67	270,22	1 625,45	1 112,2	2 106,41	1 112,2	2 106,41
Emmelshausen, St.	140 036 02	300	340	360	1 557,2	327,21	132,54	194,68	3 338,9	701,59	3 548,0	745,54
Gondershausen	140 043 02	285	338	352	441,6	353,86	103,90	249,96	865,1	693,16	905,0	725,13
Halsenbach	140 045 02	285	338	352	693,3	557,77	163,17	394,61	1 151,6	926,48	1 151,6	926,48
Hausbay	140 047 02	285	338	352	290,3	1 520,08	117,49	1 402,60	306,5	1 604,92	306,5	1 604,92
Hungenroth	140 060 02	285	338	350	54,5	226,22	128,03	98,19	158,7	658,34	160,0	663,76
Karbach	140 063 02	285	338	352	106,2	179,04	83,97	95,07	310,8	524,07	395,4	666,74
Kratzenburg	140 075 02	290	338	352	65,3	163,57	105,77	57,80	225,7	555,62	234,8	588,35
Leiningen	140 084 02	285	338	352	376,7	514,64	109,89	404,75	626,2	855,51	626,2	855,51
Lingerhahn	140 087 02	270	310	340	99,8	213,23	103,18	110,06	252,4	539,38	278,3	594,63
Maisborn	140 089 02	285	338	352	35,7	251,26	110,79	140,47	71,4	502,89	80,0	563,03
Mermuth	140 093 02	285	338	352	38,6	148,96	125,98	22,98	150,8	582,13	167,9	648,15
Morshausen	140 205 02	285	338	352	47,4	130,20	105,57	24,63	195,1	536,04	239,8	658,81
Mühlpfad	140 098 02	260	310	350	4,3	62,97	116,25	- 53,28	23,2	341,37	33,9	498,87
Ney	140 102 02	285	338	352	95,5	269,86	110,89	158,97	255,2	720,84	255,2	720,84
Niedert	140 108 02	285	338	352	88,0	666,77	143,89	522,89	129,0	977,42	129,0	977,42
Norath	140 110 02	285	338	352	69,3	151,57	98,20	53,37	242,1	529,70	292,5	639,94
Pfalzfeld	140 117 02	285	338	350	356,5	603,26	175,17	428,09	567,2	959,80	567,2	959,80
Schwall	140 140 02	285	338	352	85,1	239,79	94,37	145,43	231,5	652,03	245,0	690,06
Thörlingen	140 149 02	285	338	352	13,1	84,37	88,86	- 4,50	60,2	388,54	100,5	648,31
Utzenhain	140 156 02	285	338	352	11,9	104,33	104,33	-	58,3	511,39	77,7	681,52
VG Kastellaun	140 000 03	280	332	345	6 991,5	484,38	131,93	352,45	10 841,6	751,12	11 746,3	813,79
Alterkülz	140 001 03	285	338	350	143,8	343,28	112,03	231,25	262,2	625,82	262,2	625,82
Bell (Hunsrück)	140 009 03	285	338	350	241,3	166,63	93,39	73,24	658,9	455,04	658,9	455,04
Beltheim	140 010 03	285	340	350	528,1	276,36	102,54	173,82	1 110,0	580,87	1 110,0	580,87
Braunshorn	140 018 03	285	338	350	176,2	290,72	94,91	195,81	355,1	586,05	446,8	737,36
Buch	140 021 03	300	338	350	209,2	224,49	92,26	132,23	505,5	542,40	612,4	657,08
Dommershausen	140 202 03	255	290	330	1 564,0	1 446,82	141,50	1 305,32	1 736,4	1 606,27	1 736,4	1 606,27
Gödenroth	140 042 03	285	338	350	56,5	118,37	95,58	22,79	227,5	476,87	303,0	635,14
Hasselbach	140 046 03	285	338	350	21,1	115,92	89,76	26,16	64,5	354,51	116,8	641,74

30 Steuereinnahmen, Realsteuerhebesätze, Realsteueraufbringungskraft und Steuereinnahmekraft der Gemeinden 2013

Landkreis Verbandsgemeinde Gemeinde	Gem.- Schl.- Nr.	Be- völkerung am 30.06.2013	Steuereinnahmen insgesamt (netto)		Einnahmen aus der / dem					
					Grundsteuer		Gewerbsteuer		Gemeindeanteil an der	
					A	B	Auf- kommen (brutto)	Ein- nahmen (netto) ¹⁾	Ein- kommen- steuer	Umsatz- steuer
		Anzahl	1 000 EUR	EUR je Einw.	1 000 EUR					

noch: LK Rhein-Hunsrück-Kreis

Hollnich	140 055 03	289	171,5	593,41	2,1	22,2	35,4	28,5	115,5	2,3
Kastellaun, St.	140 064 03	5 078	3 904,2	768,84	2,7	811,1	1 850,0	1 495,4	1 388,1	200,3
Korweiler	140 073 03	87	38,3	439,84	2,2	6,0	4,1	3,3	26,2	0,2
Mastershausen	140 204 03	976	1 053,5	1 079,40	9,3	117,3	694,0	548,9	295,1	80,7
Michelbach	140 095 03	167	72,6	434,84	3,8	10,0	6,1	4,9	53,1	0,6
Roth	140 131 03	252	109,1	433,02	4,9	15,3	17,5	14,0	73,1	0,7
Spesenroth	140 147 03	150	59,2	394,35	3,5	9,6	0,0	0,0	45,0	0,9
Uhler	140 153 03	379	208,8	551,02	5,0	22,9	79,3	63,7	115,7	0,5
VG Kirchberg (Hunsrück)	140 000 04	19 633	13 025,4	663,44	185,1	2 353,8	5 422,2	4 385,9	5 485,8	557,6
Bärenbach	140 006 04	432	916,2	2 120,75	2,4	107,0	849,9	691,4	101,1	12,6
Belg	140 007 04	131	46,9	357,78	3,5	6,5	3,3	2,7	33,4	0,2
Büchenbeuren	140 024 04	1 661	1 102,7	663,88	4,2	274,6	516,5	421,5	373,9	25,0
Dickenschied	140 028 04	723	432,5	598,14	6,2	53,8	131,3	105,5	258,8	7,0
Dill	140 029 04	185	75,6	408,59	6,9	10,5	-	-	56,1	0,1
Dillendorf	140 030 04	587	206,0	350,99	3,3	35,9	2,5	2,0	161,3	0,5
Gehlweiler	140 040 04	234	91,9	392,84	1,4	16,0	13,8	11,1	61,1	0,8
Gemünden	140 041 04	1 244	664,0	533,77	6,2	121,2	194,6	157,3	351,8	24,4
Hahn	140 044 04	185	81,9	442,88	4,4	16,6	0,7	0,6	59,6	0,3
Hecken	140 048 04	114	47,8	418,90	4,1	6,3	-	-	36,8	0,4
Heinzenbach	140 049 04	416	206,7	496,94	3,3	33,1	2,9	2,3	163,0	4,3
Henau	140 050 04	141	56,8	403,10	2,5	11,8	- 18,6	- 15,0	52,9	3,8
Hirschfeld (Hunsrück)	140 053 04	294	150,2	510,79	4,6	34,4	33,8	27,3	78,1	4,9
Kappel	140 062 04	473	191,3	404,38	10,0	34,5	10,9	8,7	133,4	3,1
Kirchberg (Hunsrück), St.	140 067 04	3 832	3 158,1	824,14	13,5	564,9	1 579,8	1 270,2	1 101,2	202,9
Kludenbach	140 071 04	102	45,0	441,35	2,6	8,0	0,3	0,2	33,5	0,3
Laufersweiler	140 081 04	819	383,1	467,80	5,3	59,9	117,0	94,0	211,9	8,2
Lautzenhausen	140 082 04	352	1 243,4	3 532,37	2,7	232,5	962,8	778,2	87,3	141,6
Lindenschied	140 086 04	204	153,5	752,38	2,3	19,8	83,0	67,1	57,5	5,5
Maitzborn	140 090 04	103	58,2	565,43	4,3	8,4	14,1	11,5	33,1	0,6
Metzenhausen	140 094 04	122	45,9	376,17	3,9	7,1	2,2	1,8	32,5	0,2
Nieder Kostenz	140 105 04	173	89,5	517,32	4,5	12,6	14,0	11,3	60,6	0,3
Niedersohren	140 107 04	456	216,2	474,04	3,3	30,1	14,0	11,2	170,1	0,6
Niederweiler	140 109 04	383	417,5	1 090,02	4,7	27,0	325,0	257,0	118,7	8,6
Ober Kostenz	140 111 04	257	4,8	18,69	7,0	16,6	- 115,1	- 92,5	71,6	1,2
Raversbeuren	140 120 04	133	57,0	428,40	5,4	9,6	11,1	9,0	32,9	0,0
Reckershausen	140 122 04	372	177,3	476,66	5,9	39,3	25,7	20,3	106,5	4,5
Rödelhausen	140 128 04	154	56,0	363,56	3,3	9,2	16,4	13,1	28,6	1,1
Rödern	140 129 04	182	86,0	472,57	2,3	12,6	1,8	1,4	67,5	1,6
Rohrbach	140 130 04	174	61,5	353,56	4,4	9,7	3,1	2,5	43,3	0,3
Schlierschied	140 135 04	187	98,7	527,64	4,3	18,8	8,3	6,7	51,9	16,6
Schwarzen	140 141 04	132	50,2	380,60	4,2	8,5	- 1,5	- 1,2	37,1	0,5
Sohren	140 145 04	3 254	1 734,0	532,87	7,5	400,6	550,9	453,4	794,0	68,6
Sohrsried	140 146 04	98	57,7	588,80	2,0	6,4	14,3	11,5	37,0	0,5
Todenroth	140 151 04	94	28,4	302,07	1,3	7,4	-	-	18,4	0,2
Unzenberg	140 154 04	424	189,5	447,04	7,1	25,6	19,6	16,0	138,5	1,1
Wahlenau	140 159 04	208	84,5	406,21	4,1	14,5	13,6	10,9	54,2	0,3
Womrath	140 163 04	198	93,2	470,72	5,7	12,3	-	-	73,7	0,7
Woppenroth	140 164 04	256	108,0	421,93	7,7	19,9	21,9	18,0	57,8	3,4
Würrich	140 165 04	144	57,8	401,06	3,0	10,3	- 1,7	- 1,4	44,7	0,7
VG Rheinböllen	140 000 05	10 065	7 472,5	742,42	70,3	947,6	2 742,7	2 227,4	3 940,6	250,1
Argenthal	140 003 05	1 626	918,1	564,63	13,7	139,8	210,6	171,3	562,4	23,8
Benzweiler	140 011 05	209	88,5	423,68	3,1	13,7	2,0	1,6	69,3	0,1
Dichtelbach	140 027 05	650	375,5	577,70	3,9	44,7	63,8	51,3	271,9	1,6
Ellern (Hunsrück)	140 035 05	819	561,8	686,00	7,8	83,3	17,1	13,9	428,5	26,2
Erbach	140 037 05	273	127,1	465,66	1,5	20,4	22,8	18,5	84,6	0,7
Kisselbach	140 068 05	570	369,0	647,39	6,4	41,4	122,1	97,3	213,9	7,6
Liebshausen	140 085 05	495	405,6	819,40	4,2	38,4	142,3	115,0	235,7	9,2
Mörschbach	140 096 05	339	287,1	846,77	4,8	35,8	119,7	97,4	141,6	6,3
Rheinböllen, St.	140 125 05	3 988	3 708,2	929,85	11,0	439,6	1 993,4	1 621,7	1 453,5	170,0
Riesweiler	140 127 05	717	407,0	567,59	8,3	66,5	9,2	7,5	320,1	2,4
Schnorbach	140 138 05	248	161,8	652,35	2,8	15,2	39,8	32,0	109,3	1,2

30 Steuereinnahmen, Realsteuerhebesätze, Realsteueraufbringungskraft und Steuereinnahmekraft der Gemeinden 2013

Landkreis Verbandsgemeinde Gemeinde	Gem.- Schl.- Nr.	Realsteuer- hebesätze		Realsteueraufbringungskraft				Steuer- einnahmekraft der Gemeinden ²⁾		Steuer- einnahmekraft der Gemeinden ²⁾ zuzüglich Schlüssel- zuweisung ³⁾		
		Grund- steuer		Ge- wer- be- steuer	insgesamt		Grund- steuer	Ge- werbe- steuer				
		A	B									
		%			1 000 EUR	EUR je Einw.	EUR je Einw.	EUR je Einw.	1 000 EUR	EUR je Einw.	1 000 EUR	EUR je Einw.

noch: LK Rhein-Hunsrück-Kreis

Hollnich	140 055 03	285	338	350	64,9	224,53	92,45	132,08	175,7	608,06	233,0	806,15
Kastellaun, St.	140 064 03	285	338	360	2 835,3	558,35	176,83	381,51	4 069,1	801,32	4 382,4	863,03
Korweiler	140 073 03	285	338	350	13,4	154,22	103,74	50,48	39,0	448,18	55,5	638,49
Mastershausen	140 204 03	269	317	330	941,3	964,47	152,19	812,28	1 172,0	1 200,83	1 172,0	1 200,83
Michelbach	140 095 03	285	338	350	21,7	130,02	90,54	39,49	74,2	444,32	99,7	597,02
Roth	140 131 03	285	338	350	40,9	162,44	87,71	74,73	111,3	441,65	174,6	692,85
Spesenroth	140 147 03	270	320	350	15,1	100,41	100,31	0,10	60,9	406,27	100,3	668,63
Uhler	140 153 03	270	310	350	118,6	313,02	87,61	225,40	219,1	578,18	282,2	744,59
VG Kirchberg (Hunsrück)	140 000 04	300	343	361	8 413,2	428,52	140,12	288,40	13 420,3	683,56	16 212,6	825,78
Bärenbach	140 006 04	300	320	370	993,2	2 299,05	294,57	2 004,48	948,5	2 195,55	948,5	2 195,55
Belg	140 007 04	330	340	350	13,9	106,40	79,06	27,34	46,8	357,37	89,9	686,27
Büchenbeuren	140 024 04	320	350	375	815,9	491,20	178,57	312,64	1 119,8	674,17	1 272,7	766,21
Dickenschied	140 028 04	285	338	352	206,6	285,80	91,35	194,45	446,7	617,82	493,7	682,85
Dill	140 029 04	370	370	420	16,3	87,99	87,99	-	72,5	391,97	119,5	645,94
Dillendorf	140 030 04	340	340	360	44,9	76,56	72,08	4,48	206,3	351,37	387,0	659,33
Gehlweiler	140 040 04	285	338	352	33,8	144,43	81,42	63,01	93,0	397,45	153,7	656,73
Gemünden	140 041 04	340	340	360	342,3	275,17	111,32	163,85	681,2	547,59	921,2	740,48
Hahn	140 044 04	285	338	352	23,8	128,88	124,54	4,34	83,5	451,56	118,0	637,67
Hecken	140 048 04	285	340	360	11,2	98,46	98,46	-	48,5	425,41	77,1	676,39
Heinzenbach	140 049 04	285	338	352	43,1	103,68	96,28	7,39	209,9	504,51	271,7	653,22
Henau	140 050 04	280	310	355	- 2,9	- 20,28	119,77	- 140,05	57,5	407,65	57,5	407,65
Hirschfeld (Hunsrück)	140 053 04	290	340	360	78,1	265,54	145,09	120,45	154,6	525,94	215,5	732,93
Kappel	140 062 04	285	340	350	60,2	127,26	102,48	24,78	194,5	411,17	308,0	651,11
Kirchberg (Hunsrück), St.	140 067 04	320	338	352	2 328,2	607,58	166,02	441,56	3 322,6	867,07	3 445,9	899,23
Kludenbach	140 071 04	270	310	330	12,9	126,44	123,08	3,36	46,7	457,53	73,2	717,75
Laufersweiler	140 081 04	300	340	350	197,2	240,81	86,87	153,94	394,3	481,45	547,4	668,33
Lautzenhausen	140 082 04	285	338	360	1 267,7	3 601,45	737,11	2 864,33	1 312,1	3 727,67	1 312,1	3 727,67
Lindenschied	140 086 04	320	340	360	110,9	543,42	117,49	425,94	158,0	774,65	181,7	890,73
Maitzborn	140 090 04	300	340	370	27,9	271,16	131,41	139,75	59,0	573,13	68,5	665,46
Metzenhausen	140 094 04	300	338	352	14,1	115,81	96,43	19,38	46,4	380,37	76,4	626,51
Nieder Kostenz	140 105 04	320	350	360	32,3	186,80	102,05	84,75	90,5	523,01	124,9	722,21
Niedersohren	140 107 04	300	338	352	51,5	112,98	80,18	32,80	219,5	481,29	293,4	643,34
Niederweiler	140 109 04	255	290	330	411,7	1 074,88	105,48	969,40	471,0	1 229,73	471,0	1 229,73
Ober Kostenz	140 111 04	285	340	352	- 97,6	- 379,67	100,02	- 479,68	- 2,1	- 8,25	- 2,1	- 8,25
Raversbeuren	140 120 04	285	340	360	27,9	209,49	122,02	87,47	58,7	441,41	96,4	724,65
Reckershausen	140 122 04	275	315	330	82,4	221,47	142,57	78,90	188,0	505,28	260,9	701,30
Rödelhausen	140 128 04	260	295	352	33,1	214,92	101,20	113,71	59,7	387,44	115,9	752,69
Rödern	140 129 04	320	340	360	17,8	97,81	87,62	10,19	86,5	475,35	86,5	475,35
Rohrbach	140 130 04	320	340	360	18,1	103,90	85,01	18,89	61,1	351,05	110,9	637,14
Schlierschied	140 135 04	285	338	352	34,2	183,07	135,51	47,56	101,2	541,11	101,2	541,11
Schwarzen	140 141 04	285	338	352	12,3	92,90	105,18	- 12,28	50,1	379,91	85,2	645,21
Sohren	140 145 04	360	370	390	942,8	289,74	126,08	163,66	1 707,9	524,87	2 377,6	730,68
Sohrschied	140 146 04	285	340	360	24,1	245,76	93,18	152,57	58,8	600,39	75,3	768,62
Todenroth	140 151 04	285	340	352	9,6	102,19	102,19	-	28,2	300,35	59,9	636,72
Unzenberg	140 154 04	320	340	380	54,2	127,89	82,02	45,87	190,3	448,78	262,7	619,51
Wahlenau	140 159 04	285	338	352	35,1	168,53	98,46	70,07	86,9	417,71	139,9	672,61
Womrath	140 163 04	270	320	350	20,8	105,23	105,23	-	95,2	480,82	141,7	715,53
Woppenroth	140 164 04	310	350	380	50,6	197,75	112,74	85,02	107,9	421,47	178,8	698,58
Würrich	140 165 04	285	338	352	12,7	88,08	100,75	- 12,67	58,5	406,10	93,5	649,09
VG Rheinböllen	140 000 05	298	334	367	3 946,1	392,06	112,35	279,71	7 621,5	757,23	8 156,8	810,41
Argenthal	140 003 05	290	338	370	383,3	235,72	103,78	131,94	930,2	572,06	1 039,2	639,11
Benzweiler	140 011 05	295	315	370	21,4	102,59	92,96	9,63	90,5	433,01	133,5	638,74
Dichtelbach	140 027 05	270	290	352	130,1	200,22	95,15	105,07	391,1	601,71	434,3	668,15
Ellern (Hunsrück)	140 035 05	310	338	370	117,0	142,86	121,62	21,24	568,4	694,05	568,4	694,05
Erbach	140 037 05	290	315	370	48,9	179,23	94,16	85,07	130,0	476,15	187,7	687,51
Kisselbach	140 068 05	290	290	340	195,3	342,65	105,20	237,46	392,1	687,90	400,1	701,95
Liebshausen	140 085 05	290	315	360	199,0	402,05	101,00	301,05	416,6	841,68	416,6	841,68
Mörschbach	140 096 05	300	338	370	166,4	490,73	130,94	359,80	291,9	861,08	291,9	861,08
Rheinböllen, St.	140 125 05	330	345	370	2 516,6	631,04	121,73	509,31	3 768,4	944,93	3 914,0	981,45
Riesweiler	140 127 05	300	338	360	91,5	127,62	114,13	13,49	412,2	574,94	522,1	728,21
Schnorbach	140 138 05	285	310	352	63,9	257,68	85,72	171,96	166,7	672,11	166,7	672,11

30 Steuereinnahmen, Realsteuerhebesätze, Realsteueraufbringungskraft und Steuereinnahmekraft der Gemeinden 2013

Landkreis Verbandsgemeinde Gemeinde	Gem.- Schl.- Nr.	Be- völkerung am 30.06.2013	Steuereinnahmen insgesamt (netto)		Einnahmen aus der / dem					
					Grundsteuer		Gewerbsteuer		Gemeindeanteil an der	
					A	B	Auf- kommen (brutto)	Ein- nahmen (netto) ¹⁾	Ein- kommen- steuer	Umsatz- steuer
		Anzahl	1 000 EUR	EUR je Einw.	1 000 EUR					

noch: LK Rhein-Hunsrück-Kreis

Steinbach	140 148 05	131	62,7	478,86	2,7	8,8	-	-	49,8	1,0
VG Sankt Goar-Oberwesel	140 000 06	8 987	7 205,3	801,74	63,2	1 218,9	3 204,3	2 590,1	3 066,6	217,5
Damscheid	140 025 06	615	338,8	550,95	7,2	53,9	76,4	61,8	208,8	4,7
Laudert	140 080 06	402	380,1	945,47	4,3	46,9	198,6	160,5	158,1	7,9
Niederburg	140 104 06	680	311,6	458,31	3,0	60,5	- 4,6	- 3,7	247,5	2,3
Oberwesel, St.	140 112 06	2 835	2 015,3	710,87	23,5	446,6	536,9	434,0	1 002,5	94,0
Perscheid	140 116 06	369	182,6	494,87	5,3	26,7	31,8	25,7	121,9	1,0
Sankt Goar, St.	140 133 06	2 742	1 650,9	602,09	14,1	369,9	379,1	306,4	901,9	39,4
Urbar	140 155 06	731	442,9	605,86	2,9	89,6	73,4	59,3	280,0	8,5
Wiebelsheim	140 161 06	613	1 883,0	3 071,73	3,0	124,7	1 912,7	1 546,1	146,0	59,9
VG Simmern / Hunsrück	140 000 07	17 971	17 353,7	965,65	139,3	2 162,7	9 895,6	7 992,7	6 183,3	825,8
Altweidelbach	140 002 07	244	119,1	488,29	3,6	18,3	8,7	7,0	88,9	0,6
Belgweiler	140 008 07	209	132,7	635,00	3,2	13,9	50,3	41,4	72,7	0,3
Bergenhäusen	140 012 07	120	63,2	527,01	1,9	10,9	18,5	15,0	34,5	0,4
Biebern	140 015 07	316	169,3	535,85	3,4	27,2	4,6	3,7	128,9	4,9
Bubach	140 020 07	277	152,2	549,63	4,5	18,1	22,1	17,5	109,9	1,5
Budenbach	140 023 07	182	164,0	901,24	3,0	15,5	78,8	63,7	76,5	4,8
Fronhofen	140 039 07	228	152,0	666,87	5,5	17,0	64,0	51,7	76,5	0,6
Holzbach	140 056 07	529	254,6	481,24	6,9	39,2	49,4	39,6	166,3	0,8
Horn	140 058 07	338	198,7	587,89	6,4	25,9	31,3	25,2	136,7	1,8
Keidelheim	140 065 07	305	241,1	790,61	2,7	25,4	54,9	44,4	167,8	0,5
Klosterkumbd	140 070 07	270	255,3	945,45	5,7	25,8	125,8	101,2	114,7	6,6
Külz (Hunsrück)	140 076 07	481	247,6	514,84	5,1	41,8	28,5	23,0	173,2	3,2
Kümbdchen	140 077 07	480	228,1	475,18	4,3	35,7	16,5	13,2	172,4	1,3
Laubach	140 079 07	430	190,6	443,21	8,2	36,0	13,4	10,9	130,1	3,8
Mengerschied	140 092 07	743	368,0	495,28	6,7	57,9	53,5	43,3	252,5	3,6
Mutterschied	140 099 07	505	150,3	297,70	3,8	28,5	1,7	1,4	114,7	0,2
Nannhausen	140 100 07	531	297,6	560,47	6,0	39,1	38,2	30,9	206,2	13,4
Neuerkirch	140 101 07	290	230,4	794,45	3,8	15,2	108,8	87,9	117,8	4,9
Niederkumbd	140 106 07	306	370,0	1 209,21	2,7	22,7	294,8	233,2	99,4	11,4
Ohlweiler	140 113 07	331	197,0	595,10	3,6	26,1	15,7	12,7	149,5	4,1
Oppertshausen	140 115 07	123	138,1	1 122,72	2,0	9,2	86,7	70,1	55,1	1,6
Pleizenhausen	140 118 07	240	159,4	664,06	2,7	20,0	25,6	20,7	113,1	2,0
Ravengiersburg	140 119 07	311	165,0	530,67	3,0	25,7	7,2	5,9	123,7	5,3
Rayerschied	140 121 07	104	50,3	483,30	2,6	5,7	2,7	2,1	39,3	0,1
Reich	140 123 07	329	259,3	788,00	5,1	29,8	108,4	87,6	130,8	5,0
Riegenroth	140 126 07	215	141,0	655,65	-	0,1	60,7	48,7	90,4	1,0
Sargenroth	140 134 07	442	226,4	512,23	7,5	31,7	31,8	25,7	156,8	2,9
Schönborn	140 139 07	252	115,9	459,93	6,6	15,8	4,9	4,0	88,2	0,5
Simmern/Hunsrück, St.	140 144 07	7 634	11 160,9	1 462,00	6,1	1 381,7	8 240,2	6 660,8	2 378,8	722,1
Tiefenbach	140 150 07	748	349,2	466,88	3,8	57,6	28,4	22,9	253,9	7,3
Wahlbach	140 158 07	173	122,7	709,33	5,0	12,6	49,9	40,3	62,3	1,8
Wüschheim	140 166 07	285	283,5	994,81	4,0	32,6	169,7	137,1	101,9	7,2
LK Rhein-Lahn-Kreis	141 000 00	121 519	92 361,3	760,06	515,1	12 508,5	40 518,6	32 935,9	42 671,5	3 171,8
Lahnstein, gr. kr. St.	141 075 00	17 581	19 984,2	1 136,69	13,7	2 449,8	12 179,6	10 024,8	6 601,8	773,0
VG Bad Ems	141 000 01	16 250	12 285,2	756,01	21,6	1 687,4	5 879,3	4 734,8	5 340,1	429,7
Arzbach	141 201 01	1 683	978,8	581,60	2,6	133,9	165,6	133,2	685,7	15,0
Bad Ems, St.	141 006 01	8 974	7 550,4	841,36	4,8	1 008,2	4 539,5	3 657,2	2 515,3	329,0
Becheln	141 008 01	673	339,4	504,26	1,3	59,9	18,6	14,9	255,2	1,5
Dausenau	141 025 01	1 249	934,4	748,09	4,3	106,0	421,9	339,2	441,5	39,0
Fachbach	141 041 01	1 270	961,2	756,87	- 0,1	130,5	326,0	262,1	537,1	26,8
Frücht	141 044 01	589	320,8	544,68	3,7	55,2	43,9	35,3	222,0	2,1
Kemmenau	141 071 01	454	293,6	646,59	1,3	41,8	40,9	32,9	210,9	3,2
Miellen	141 086 01	370	227,4	614,70	0,2	41,5	38,4	31,3	150,1	2,4
Nievern	141 098 01	988	679,2	687,45	3,3	110,5	284,5	228,7	322,3	10,5

30 Steuereinnahmen, Realsteuerhebesätze, Realsteueraufbringungskraft und Steuereinnahmekraft der Gemeinden 2013

Landkreis Verbandsgemeinde Gemeinde	Gem.- Schl.- Nr.	Realsteuer- hebesätze		Realsteueraufbringungskraft				Steuer- einnahmekraft der Gemeinden ²⁾		Steuer- einnahmekraft der Gemeinden ²⁾ zuzüglich Schlüssel- zuweisung ³⁾		
		Grund- steuer		Ge- wer- be- steuer	insgesamt		Grund- steuer	Ge- werbe- steuer				
		A	B									
		%			1 000 EUR	EUR je Einw.	EUR je Einw.	EUR je Einw.	1 000 EUR	EUR je Einw.	1 000 EUR	EUR je Einw.

noch: LK Rhein-Hunsrück-Kreis

Steinbach	140 148 05	285	338	352	12,6	95,97	95,97	-	63,4	483,67	82,2	627,49
VG Sankt Goar-Oberwesel	140 000 06	345	369	360	4 642,5	516,58	143,20	373,38	7 312,5	813,67	7 991,3	889,20
Damscheid	140 025 06	320	340	360	146,0	237,34	107,23	130,11	344,8	560,60	428,4	696,57
Laudert	140 080 06	320	340	360	263,5	655,47	138,21	517,26	391,4	973,72	391,4	973,72
Niederburg	140 104 06	320	340	360	64,4	94,68	101,80	- 7,13	315,0	463,22	398,4	585,89
Oberwesel, St.	140 112 06	345	385	360	1 015,8	358,29	159,95	198,34	2 009,3	708,75	2 076,9	732,60
Perscheid	140 116 06	320	340	360	67,8	183,62	93,26	90,36	184,5	499,91	241,6	654,67
Sankt Goar, St.	140 133 06	400	375	360	775,7	282,89	138,11	144,78	1 644,3	599,68	1 949,2	710,86
Urbar	140 155 06	320	375	360	168,8	230,87	125,75	105,13	443,2	606,23	525,4	718,70
Wiebelsheim	140 161 06	320	345	360	2 140,7	3 492,15	224,61	3 267,54	1 980,0	3 230,04	1 980,0	3 230,04
VG Simmern / Hunsrück	140 000 07	288	335	359	12 949,5	720,58	142,05	578,52	18 055,7	1 004,71	19 552,0	1 087,97
Altweidelbach	140 002 07	290	340	360	32,9	134,89	97,77	37,13	120,8	494,89	153,3	628,34
Belgweiler	140 008 07	320	370	390	65,7	314,52	81,71	232,80	129,8	620,86	143,1	684,47
Bergenhäusen	140 012 07	285	338	360	33,4	278,52	116,85	161,67	64,8	540,29	68,6	572,00
Biebern	140 015 07	285	340	360	38,3	121,08	105,97	15,10	171,2	541,81	202,7	641,35
Bubach	140 020 07	255	290	330	54,0	194,79	103,62	91,17	160,8	580,47	189,4	683,63
Budenbach	140 023 07	290	340	360	102,6	563,96	110,59	453,37	168,9	927,75	190,3	1 045,37
Fronhofen	140 039 07	290	340	360	91,3	400,64	106,85	293,79	156,3	685,39	189,2	830,03
Holzbach	140 056 07	290	340	350	103,4	195,50	94,96	100,53	260,8	492,92	352,8	666,86
Horn	140 058 07	285	338	352	69,0	204,06	104,86	99,20	201,3	595,70	221,2	654,46
Keidelheim	140 065 07	290	340	360	88,2	289,21	100,67	188,54	245,9	806,31	245,9	806,31
Klosterkumbd	140 070 07	285	338	352	169,3	627,11	127,95	499,16	265,9	984,96	265,9	984,96
Külz (Hunsrück)	140 076 07	290	340	360	81,0	168,46	106,48	61,97	252,0	523,86	332,6	691,51
Kümbdchen	140 077 07	300	340	350	61,2	127,57	90,53	37,03	231,6	482,54	298,7	622,19
Laubach	140 079 07	300	340	360	61,9	144,07	111,37	32,70	193,3	449,43	288,1	669,98
Mengerschied	140 092 07	290	340	360	126,7	170,50	95,04	75,46	372,6	501,42	485,6	653,59
Mutterschied	140 099 07	280	310	340	40,4	80,00	76,19	3,81	155,0	306,85	310,1	614,11
Nannhausen	140 100 07	290	340	360	89,2	168,06	92,71	75,35	301,5	567,81	319,6	601,87
Neuerkirch	140 101 07	280	200	360	146,2	504,30	111,59	392,72	248,1	855,68	248,1	855,68
Niederkumbd	140 106 07	255	290	330	369,2	1 206,60	105,97	1 100,63	418,4	1 367,21	418,4	1 367,21
Ohlweiler	140 113 07	290	340	360	48,8	147,53	97,98	49,55	199,4	602,37	199,4	602,37
Oppertshausen	140 115 07	290	340	360	103,0	837,60	99,20	738,40	143,1	1 163,06	143,1	1 163,06
Pleizenhausen	140 118 07	290	340	360	51,6	214,82	103,09	111,73	161,8	674,03	161,8	674,03
Ravengiersburg	140 119 07	300	340	370	38,6	124,14	100,55	23,59	166,3	534,72	201,1	646,78
Rayerschied	140 121 07	240	260	330	14,5	139,68	110,36	29,33	53,4	513,41	69,7	670,04
Reich	140 123 07	290	340	360	151,6	460,88	115,84	345,04	266,6	810,34	266,6	810,34
Riegenroth	140 126 07	-	-	350	65,7	305,75	1,58	304,18	145,1	675,11	162,6	756,10
Sargenroth	140 134 07	300	340	360	75,7	171,17	95,86	75,31	229,3	518,71	229,3	518,71
Schönborn	140 139 07	300	340	360	29,2	116,02	95,54	20,48	117,0	464,15	170,1	675,17
Simmern/Hunsrück, St.	140 144 07	285	338	360	10 160,5	1 330,95	200,58	1 130,37	11 682,0	1 530,26	12 096,2	1 584,52
Tiefenbach	140 150 07	290	340	360	96,9	129,58	89,84	39,75	352,8	471,61	508,4	679,68
Wahlbach	140 158 07	290	340	360	71,4	412,58	110,76	301,82	126,0	728,06	126,0	728,06
Wüschheim	140 166 07	290	340	360	217,7	763,75	140,34	623,41	294,2	1 032,41	294,2	1 032,41
LK Rhein-Lahn-Kreis	141 000 00	295	358	369	55 008,7	452,68	111,75	340,93	93 269,3	767,53	102 844,3	846,32
Lahnstein, gr. kr. St.	141 075 00	290	390	390	14 131,1	803,77	134,09	669,68	19 351,0	1 100,68	20 363,4	1 158,26
VG Bad Ems	141 000 01	302	365	354	7 999,6	492,28	107,47	384,82	12 624,9	776,92	13 310,8	819,12
Arzbach	141 201 01	300	350	352	322,7	191,76	86,36	105,40	991,0	588,82	1 135,3	674,59
Bad Ems, St.	141 006 01	310	380	355	5 815,2	648,01	110,80	537,20	7 777,2	866,64	8 123,8	905,25
Becheln	141 008 01	320	340	352	86,9	129,07	99,50	29,57	340,0	505,19	439,7	653,33
Dausenau	141 025 01	305	340	352	572,4	458,33	96,55	361,78	970,3	776,88	970,3	776,88
Fachbach	141 041 01	290	350	352	488,1	384,34	109,42	274,92	988,1	778,01	988,1	778,01
Frücht	141 044 01	295	340	352	111,4	189,20	109,36	79,84	327,0	555,11	392,4	666,23
Kemmenau	141 071 01	310	340	352	90,9	200,25	103,84	96,41	297,1	654,30	297,1	654,30
Miellen	141 086 01	330	355	375	82,3	222,50	118,26	104,24	227,7	615,49	257,6	696,12
Nievern	141 098 01	285	340	352	429,6	434,78	126,36	308,42	706,6	715,17	706,6	715,17

30 Steuereinnahmen, Realsteuerhebesätze, Realsteueraufbringungskraft und Steuereinnahmekraft der Gemeinden 2013

Landkreis Verbandsgemeinde Gemeinde	Gem.- Schl.- Nr.	Be- völkerung am 30.06.2013	Steuereinnahmen insgesamt (netto)		Einnahmen aus der / dem					
					Grundsteuer		Gewerbsteuer		Gemeindeanteil an der	
					A	B	Auf- kommen (brutto)	Ein- nahmen (netto) ¹⁾	Ein- kommen- steuer	Umsatz- steuer
		Anzahl	1 000 EUR	EUR je Einw.	1 000 EUR					

noch: LK Rhein-Lahn-Kreis

VG Diez	141 000 03	24 848	18 793,0	756,32	65,2	2 324,0	8 449,4	6 822,9	8 830,0	632,4
Altendiez	141 002 03	2 178	1 362,4	625,53	5,4	169,0	326,2	262,8	880,8	35,7
Aull	141 005 03	436	254,8	584,31	1,4	30,9	46,9	37,9	180,0	3,5
Balduinstein	141 503 03	564	318,8	565,25	1,4	54,5	57,2	46,2	206,0	7,8
Birlenbach	141 014 03	1 530	735,1	480,44	3,5	119,6	91,4	73,9	510,7	19,0
Charlottenberg	141 021 03	158	72,1	456,05	0,6	10,9	10,7	8,8	50,4	0,7
Cramberg	141 022 03	509	329,4	647,06	3,8	27,2	165,6	132,0	152,4	12,3
Diez, St.	141 029 03	10 700	10 513,4	982,56	9,2	1 306,5	6 504,5	5 257,8	3 445,3	443,8
Dörnberg	141 030 03	460	190,4	413,97	3,6	24,4	11,8	9,5	146,7	3,2
Eppenrod	141 038 03	706	392,2	555,53	3,4	40,5	54,7	44,0	297,2	3,7
Geilnau	141 045 03	367	182,7	497,82	0,6	19,9	26,0	21,0	139,0	0,7
Gückingen	141 049 03	1 044	707,1	677,33	2,5	74,5	150,1	120,5	496,6	6,8
Hambach	141 052 03	437	230,8	528,22	0,8	31,6	- 19,8	- 15,9	211,1	1,6
Heistenbach	141 053 03	1 065	742,2	696,94	3,8	87,8	262,6	211,6	421,5	11,7
Hirschberg	141 057 03	362	163,9	452,67	1,3	21,9	12,1	9,6	127,8	1,5
Holzappel	141 059 03	1 073	829,0	772,64	1,9	90,3	376,5	304,3	397,7	29,6
Holzheim	141 061 03	884	660,9	747,63	5,2	67,8	249,4	200,3	365,1	18,9
Horhausen	141 062 03	265	170,8	644,65	2,3	19,0	40,2	32,2	113,4	2,4
Isselbach	141 064 03	382	162,0	424,18	3,7	21,1	23,0	18,6	114,4	1,6
Langenscheid	141 076 03	520	206,5	397,13	4,4	32,5	4,5	3,7	162,1	1,5
Laurenburg	141 077 03	311	112,2	360,88	0,5	19,5	3,6	2,9	83,4	4,3
Scheidt	141 124 03	313	152,6	487,40	2,1	23,7	- 6,2	- 5,3	112,7	18,0
Steinsberg	141 130 03	241	135,1	560,72	1,9	12,9	24,2	19,1	97,0	3,3
Wasenbach	141 133 03	343	168,6	491,54	1,7	18,0	33,9	27,3	118,7	0,9
VG Hahnstätten	141 000 04	9 351	5 557,4	594,31	53,6	749,8	1 364,0	1 113,3	3 432,8	163,4
Burgschwalbach	141 020 04	1 034	611,0	590,91	7,4	78,6	128,7	105,9	405,4	8,0
Flacht	141 043 04	1 057	535,9	507,01	5,4	75,1	78,2	64,0	379,4	6,5
Hahnstätten	141 051 04	2 905	1 870,4	643,86	7,6	274,7	484,1	396,2	1 087,0	91,7
Kaltenholzhausen	141 065 04	584	356,4	610,34	5,0	37,4	110,1	89,0	218,0	3,8
Lohrheim	141 081 04	556	332,5	597,97	4,5	39,6	103,6	84,3	188,9	13,5
Mudershausen	141 089 04	404	233,7	578,41	3,2	22,5	16,1	13,0	191,8	1,3
Netzbach	141 093 04	376	168,0	446,89	5,5	20,0	22,5	18,2	121,9	1,3
Niedermeisen	141 095 04	1 429	794,2	555,80	9,9	103,5	182,0	149,0	511,6	11,8
Obermeisen	141 102 04	745	393,8	528,59	3,4	59,8	78,5	64,2	242,4	21,2
Schiesheim	141 125 04	261	261,4	1 001,50	1,6	38,4	160,3	129,6	86,5	4,4
VG Katzenelnbogen	141 000 05	9 191	5 109,0	555,87	68,2	657,8	1 199,3	964,6	3 242,4	129,0
Allendorf	141 001 05	664	484,0	728,88	1,7	35,8	271,0	216,3	218,5	7,9
Berghausen	141 010 05	316	149,9	474,49	4,8	18,8	8,2	6,8	117,5	1,2
Berndroth	141 011 05	401	218,8	545,56	3,3	24,5	35,4	29,3	158,1	1,1
Biebrich	141 013 05	334	165,4	495,22	1,9	15,0	52,9	42,2	102,1	2,2
Bremberg	141 018 05	265	126,0	475,41	4,5	20,5	11,5	9,2	88,6	1,7
Dörsdorf	141 032 05	431	205,3	476,23	3,6	23,7	23,3	18,8	156,4	1,1
Ebertshausen	141 034 05	124	51,7	417,06	3,3	5,7	0,6	0,5	40,0	0,3
Eisighofen	141 036 05	275	159,3	579,37	3,8	15,9	21,6	17,8	114,2	4,1
Ergeshausen	141 039 05	136	54,6	401,59	1,6	7,5	6,7	5,4	39,4	0,1
Gutenacker	141 050 05	356	198,8	558,32	2,2	25,5	23,3	18,7	139,0	12,0
Herold	141 054 05	422	206,2	488,65	3,2	24,8	39,0	31,3	142,3	1,9
Katzenelnbogen, St.	141 068 05	2 165	1 351,2	624,10	6,5	231,3	419,1	336,9	697,3	71,8
Klingelbach	141 073 05	709	361,8	510,33	3,3	48,4	53,4	43,0	259,4	5,7
Kördorf	141 074 05	520	300,2	577,32	6,6	32,1	83,3	67,8	181,0	6,3
Mittelfischbach	141 088 05	120	71,9	599,48	1,3	8,6	9,4	7,6	53,4	0,8
Niedertiefenbach	141 096 05	214	80,1	374,25	1,6	10,0	1,2	1,0	65,9	0,4
Oberfischbach	141 101 05	162	79,6	491,30	2,4	7,4	9,4	7,5	61,0	0,2
Reckenroth	141 113 05	219	140,9	643,55	1,4	19,3	27,3	22,0	96,1	1,2
Rettert	141 117 05	440	241,7	549,21	3,1	32,4	22,5	18,1	184,0	2,7
Roth	141 118 05	189	81,6	431,76	2,6	8,7	1,5	1,3	66,8	0,2
Schönborn	141 126 05	729	380,0	521,28	5,3	41,8	78,6	63,2	261,3	5,7
VG Loreley	141 000 09	16 908	11 063,1	654,31	98,3	1 826,1	4 130,3	3 357,7	5 475,8	237,6
Auel	141 004 09	201	74,1	368,56	2,2	18,6	- 6,9	- 5,7	57,7	0,2
Bornich	141 016 09	1 018	627,5	616,40	12,0	126,6	112,7	93,3	384,7	7,1

30 Steuereinnahmen, Realsteuerhebesätze, Realsteueraufbringungskraft und Steuereinnahmekraft der Gemeinden 2013

Landkreis Verbandsgemeinde Gemeinde	Gem.- Schl.- Nr.	Realsteuer- hebesätze		Realsteueraufbringungskraft				Steuer- einnahmekraft der Gemeinden ²⁾		Steuer- einnahmekraft der Gemeinden ²⁾ zuzüglich Schlüssel- zuweisung ³⁾	
		Grund- steuer	Ge- wer- be- steuer	insgesamt		Grund- steuer	Ge- werbe- steuer				
		A	B								
		%		1 000 EUR	EUR je Einw.	EUR je Einw.	EUR je Einw.	1 000 EUR	EUR je Einw.	1 000 EUR	EUR je Einw.

noch: LK Rhein-Lahn-Kreis

VG Diez	141 000 03	289	353	358	11 410,4	459,21	101,60	357,60	19 246,2	774,56	20 947,6	843,03
Altendiez	141 002 03	285	348	355	533,4	244,90	85,83	159,06	1 386,4	636,56	1 409,9	647,36
Aull	141 005 03	300	350	360	83,5	191,44	78,69	112,75	257,9	591,58	257,9	591,58
Balduinstein	141 503 03	285	380	360	114,9	203,70	97,48	106,21	317,7	563,34	392,0	695,10
Birlenbach	141 014 03	290	350	360	227,0	148,35	85,76	62,59	739,2	483,15	968,3	632,87
Charlottenberg	141 021 03	285	338	380	23,3	147,66	80,23	67,43	72,4	458,47	72,4	458,47
Cramberg	141 022 03	300	320	340	219,2	430,72	69,95	360,77	350,3	688,16	415,9	817,09
Diez, St.	141 029 03	300	360	360	8 174,8	764,00	127,39	636,61	10 817,2	1 010,95	11 323,6	1 058,28
Dörnberg	141 030 03	310	340	350	43,0	93,50	65,76	27,74	190,6	414,30	294,1	639,37
Eppenrod	141 038 03	270	338	352	107,2	151,83	68,81	83,02	397,5	562,96	471,9	668,47
Geilnau	141 045 03	285	350	360	49,1	133,65	59,42	74,23	183,8	500,70	220,0	599,53
Gückingen	141 049 03	285	340	350	246,1	235,74	80,92	154,82	720,0	689,62	720,0	689,62
Hambach	141 052 03	285	338	352	14,5	33,24	81,80	- 48,56	231,1	528,82	237,3	542,98
Heistenbach	141 053 03	285	338	355	379,9	356,72	94,83	261,89	762,1	715,63	762,1	715,63
Hirschberg	141 057 03	285	338	340	39,0	107,68	70,62	37,06	165,8	458,02	245,5	678,06
Holzappel	141 059 03	290	350	360	492,5	459,00	91,57	367,42	847,6	789,92	880,8	820,90
Holzheim	141 061 03	285	338	350	349,1	394,90	90,95	303,95	683,9	773,68	683,9	773,68
Horhausen	141 062 03	285	338	350	66,7	251,75	88,50	163,25	174,6	658,70	204,9	773,12
Isselbach	141 064 03	285	340	360	51,2	134,15	71,01	63,14	162,8	426,10	266,1	696,49
Langenscheid	141 076 03	285	340	350	45,3	87,09	77,67	9,42	208,0	399,98	342,2	658,01
Laurenburg	141 077 03	285	345	355	25,4	81,79	69,55	12,24	112,5	361,81	189,5	609,21
Scheidt	141 124 03	285	340	400	22,4	71,41	90,10	- 18,69	153,8	491,51	193,5	618,09
Steinsberg	141 130 03	270	310	330	45,3	187,93	73,37	114,56	140,5	582,90	165,3	685,93
Wasenbach	141 133 03	285	345	352	57,6	167,87	61,88	105,99	170,5	497,20	230,4	671,76
VG Hahnstätten	141 000 04	349	368	375	2 175,8	232,68	86,20	146,49	5 521,3	590,45	6 925,7	740,64
Burgschwalbach	141 020 04	390	390	390	205,4	198,64	78,33	120,32	596,0	576,43	707,4	684,13
Flacht	141 043 04	345	375	380	157,0	148,56	75,18	73,38	528,7	500,17	703,5	665,60
Hahnstätten	141 051 04	370	370	380	763,4	262,80	97,48	165,32	1 854,2	638,27	2 283,5	786,07
Kaltenholzhausen	141 065 04	320	340	360	161,2	275,99	78,49	197,49	361,9	619,63	406,1	695,36
Lohrheim	141 081 04	320	360	370	150,9	271,46	81,64	189,81	334,1	600,81	520,4	935,95
Mudershausen	141 089 04	320	340	360	44,7	110,57	68,83	41,74	234,7	580,92	234,7	580,92
Netzbach	141 093 04	320	360	360	49,5	131,70	69,15	62,56	168,3	447,73	225,1	598,65
Niederneisen	141 095 04	375	375	380	291,6	204,07	77,70	126,37	782,0	547,20	949,8	664,68
Oberneisen	141 102 04	320	355	380	144,0	193,25	88,74	104,51	393,3	527,93	627,0	841,64
Schiesheim	141 125 04	365	369	360	208,1	797,24	154,04	643,20	268,2	1 027,53	268,2	1 027,53
VG Katzenelnbogen	141 000 05	288	339	353	2 078,6	226,16	86,67	139,48	5 215,4	567,44	6 236,7	678,57
Allendorf	141 001 05	270	300	342	345,2	519,86	69,96	449,90	517,0	778,60	517,0	778,60
Berghausen	141 010 05	289	338	401	33,6	106,19	81,66	24,53	150,8	477,35	211,3	668,82
Berndroth	141 011 05	289	378	400	61,0	152,10	68,98	83,13	214,1	534,02	247,3	616,66
Biebrich	141 013 05	270	300	340	79,5	238,09	62,43	175,66	173,2	518,43	243,4	728,64
Bremberg	141 018 05	290	360	352	38,3	144,68	98,35	46,32	126,4	477,16	186,9	705,36
Dörsdorf	141 032 05	289	338	352	55,0	127,51	69,53	57,98	207,9	482,41	286,6	664,95
Ebertshausen	141 034 05	289	338	352	10,4	84,15	78,73	5,41	50,6	408,34	72,0	580,31
Eisighofen	141 036 05	289	338	400	41,9	152,25	78,37	73,88	156,5	568,93	177,1	644,09
Ergeshausen	141 039 05	285	338	352	17,1	126,03	73,00	53,03	55,4	407,11	93,5	687,65
Gutenacker	141 050 05	289	338	352	55,4	155,65	85,51	70,14	201,8	566,83	228,7	642,31
Herold	141 054 05	289	338	352	72,6	171,93	73,03	98,91	209,1	495,57	281,7	667,47
Katzenelnbogen, St.	141 068 05	289	338	352	710,9	328,37	121,06	207,32	1 397,9	645,70	1 531,6	707,45
Klingelbach	141 073 05	289	338	352	114,2	161,05	80,33	80,72	368,9	520,25	449,7	634,24
Kördorf	141 074 05	289	338	370	127,3	244,74	81,52	163,23	299,0	575,09	362,2	696,58
Mittelfischbach	141 088 05	289	385	352	19,8	164,95	81,07	83,88	72,1	601,20	72,5	604,38
Niedertiefenbach	141 096 05	289	338	352	14,0	65,65	59,61	6,04	80,1	374,51	133,0	621,67
Oberfischbach	141 101 05	289	338	352	20,8	128,17	66,18	61,99	80,2	494,78	113,3	699,67
Reckenroth	141 113 05	280	330	352	52,6	240,21	106,47	133,74	144,6	660,20	144,6	660,20
Rettert	141 117 05	289	378	352	59,3	134,87	80,04	54,84	241,6	549,11	271,4	616,76
Roth	141 118 05	289	338	400	13,9	73,29	65,75	7,54	80,6	426,23	131,2	694,04
Schönborn	141 126 05	289	338	352	135,9	186,36	70,91	115,44	387,5	531,50	481,7	660,83
VG Loreley	141 000 09	306	353	369	6 249,1	369,60	119,94	249,66	11 189,9	661,81	12 828,7	758,73
Auel	141 004 09	300	340	372	15,6	77,56	112,60	- 35,03	74,7	371,78	112,3	558,80
Bornich	141 016 09	360	400	400	234,4	230,25	125,89	104,36	606,7	596,01	629,3	618,15

30 Steuereinnahmen, Realsteuerhebesätze, Realsteueraufbringungskraft und Steuereinnahmekraft der Gemeinden 2013

Landkreis Verbandsgemeinde Gemeinde	Gem.- Schl.- Nr.	Be- völkerung am 30.06.2013	Steuereinnahmen insgesamt (netto)		Einnahmen aus der / dem					
					Grundsteuer		Gewerbsteuer		Gemeindeanteil an der	
					A	B	Auf- kommen (brutto)	Ein- nahmen (netto) ¹⁾	Ein- kommen- steuer	Umsatz- steuer
		Anzahl	1 000 EUR	EUR je Einw.	1 000 EUR					

noch: LK Rhein-Lahn-Kreis

Braubach, St.	141 501 09	3 031	3 135,2	1 034,37	4,5	286,1	2 172,9	1 756,4	1 006,8	69,6
Dachsenhausen	141 023 09	1 017	668,7	657,50	4,4	109,8	218,8	176,3	366,6	8,2
Dahlheim	141 024 09	861	546,1	634,21	4,0	103,3	141,8	117,9	310,9	6,0
Dörscheid	141 031 09	409	227,3	555,78	3,5	48,1	42,7	34,4	135,7	4,6
Filsen	141 042 09	635	339,6	534,83	1,4	63,1	23,2	18,7	251,6	2,4
Kamp-Bornhofen	141 066 09	1 561	738,1	472,86	5,3	157,9	122,0	100,0	447,3	22,4
Kaub, St.	141 069 09	847	534,9	631,53	2,9	81,5	222,4	182,0	246,2	18,3
Kestert	141 072 09	627	224,8	358,61	2,5	65,8	8,6	7,1	144,0	3,3
Lierschied	141 079 09	469	239,4	510,45	4,3	54,8	23,5	19,0	151,4	8,3
Lykershausen	141 083 09	226	112,9	499,77	3,6	21,9	4,8	4,0	82,3	0,1
Nochern	141 099 09	521	214,8	412,26	8,2	49,1	- 1,0	- 0,8	150,9	5,4
Osterspai	141 108 09	1 234	728,2	590,11	6,8	136,6	144,0	116,0	454,6	9,0
Patersberg	141 109 09	380	190,9	502,47	2,8	62,7	- 2,5	- 2,1	125,2	0,9
Prath	141 112 09	318	173,9	546,85	4,3	32,3	3,6	3,0	133,4	0,2
Reichenberg	141 114 09	192	72,5	377,56	4,6	18,1	7,3	6,1	42,3	0,2
Reitzenhain	141 115 09	317	144,5	455,85	5,6	29,4	4,9	4,1	102,7	1,0
Skt. Goarshn., Loreleyst., St.	141 121 09	1 309	852,0	650,88	2,2	148,5	418,9	346,7	307,6	39,5
Sauerthal	141 122 09	164	72,5	442,02	0,4	16,9	5,0	4,1	49,6	0,2
Weisel	141 136 09	1 094	906,4	828,49	8,7	136,3	432,8	352,1	378,7	27,6
Weyer	141 138 09	477	238,8	500,59	4,0	58,8	30,8	25,2	145,6	3,1
VG Nassau	141 000 06	11 308	7 938,2	702,00	45,3	896,0	3 449,2	2 810,3	3 736,1	408,8
Attenhausen	141 003 06	416	240,6	578,32	4,5	23,3	72,0	57,9	148,6	5,1
Dessighofen	141 026 06	187	81,8	437,18	1,9	8,9	1,1	0,9	68,9	0,0
Dienethal	141 027 06	240	103,3	430,58	0,6	13,7	1,6	1,2	86,8	0,4
Dornholzhausen	141 033 06	206	93,8	455,51	3,3	9,7	1,7	1,3	78,1	0,2
Geisig	141 046 06	364	209,1	574,39	4,4	21,1	56,8	45,7	128,3	7,6
Hömburg	141 058 06	350	146,9	419,60	1,5	18,4	5,7	4,6	120,3	0,8
Lollschied	141 082 06	204	121,2	593,95	1,8	8,6	16,2	13,1	96,1	0,4
Misselberg	141 087 06	89	44,0	494,49	0,2	4,8	20,2	16,3	21,0	1,4
Nassau, St.	141 091 06	4 548	4 138,9	910,04	4,4	451,8	2 556,1	2 092,0	1 260,5	314,7
Obernhof	141 103 06	354	143,7	405,81	0,9	27,6	11,0	8,9	100,7	4,4
Oberwies	141 106 06	137	61,6	449,33	0,5	8,1	1,8	1,5	49,8	0,7
Pohl	141 111 06	339	200,3	590,83	1,9	19,9	53,7	43,2	131,4	2,2
Schweighausen	141 127 06	220	126,8	576,38	1,6	13,2	18,4	14,9	95,2	0,9
Seelbach	141 128 06	409	214,0	523,25	3,5	27,5	53,8	43,3	132,9	4,8
Singhofen	141 129 06	1 812	1 328,0	732,89	10,3	144,0	504,9	406,0	707,0	55,1
Sulzbach	141 132 06	186	81,7	439,39	0,7	8,9	12,2	10,0	61,1	0,4
Weinähr	141 135 06	438	229,5	523,95	0,5	35,9	28,5	23,0	163,3	4,9
Winden	141 139 06	708	336,0	474,61	1,6	44,5	32,4	26,1	259,7	2,3
Zimmerschied	141 141 06	101	37,2	368,26	1,2	6,1	0,9	0,7	26,3	2,6
VG Nastätten	141 000 07	16 082	11 631,1	723,24	149,3	1 917,6	3 867,4	3 107,3	6 012,5	398,1
Berg	141 009 07	240	141,5	589,47	4,1	23,3	13,9	11,1	102,1	0,3
Bettendorf	141 012 07	336	191,0	568,43	5,2	34,4	20,2	16,2	133,2	0,9
Bogel	141 015 07	767	488,1	636,38	7,3	95,9	100,0	80,4	291,2	11,7
Buch	141 019 07	600	307,3	512,11	3,3	66,6	9,5	7,6	227,7	1,0
Diethardt	141 502 07	234	129,3	552,35	1,8	23,4	7,9	6,3	95,1	1,7
Ehr	141 035 07	62	40,6	654,76	5,2	4,0	0,5	0,4	30,8	0,0
Endlichhofen	141 037 07	149	84,3	565,66	4,8	12,9	1,5	1,2	64,3	0,5
Eschbach	141 040 07	162	108,4	669,25	1,9	23,1	29,3	23,5	56,7	2,9
Gemmerich	141 047 07	550	338,9	616,13	3,6	76,0	40,0	32,1	223,3	2,9
Hainau	141 110 07	178	86,8	487,74	3,8	14,8	5,7	4,6	62,3	0,1
Himmighofen	141 055 07	312	172,9	554,21	7,7	36,0	1,3	1,0	126,3	1,4
Holzhausen an der Haide	141 060 07	1 176	1 618,8	1 376,55	7,8	147,3	1 153,3	922,7	479,8	57,3
Hunzel	141 063 07	257	151,6	589,80	2,5	31,1	5,6	4,5	111,5	0,8
Kasdorf	141 067 07	227	119,4	526,13	4,8	26,9	2,7	2,2	84,9	0,1
Kehlbach	141 070 07	173	89,8	518,83	2,0	15,3	8,0	6,4	65,3	0,5
Lautert	141 078 07	270	217,8	806,77	2,6	32,4	76,5	61,2	96,0	25,1
Lipporn	141 080 07	287	139,7	486,59	3,7	27,6	5,3	4,2	102,0	1,0
Marienfels	141 084 07	305	159,3	522,35	5,8	28,9	25,7	20,6	101,7	1,4
Miehlen	141 085 07	1 960	1 981,8	1 011,13	12,2	281,1	1 076,5	865,5	720,7	96,0
Nastätten, St.	141 092 07	4 127	2 948,4	714,43	8,3	559,8	1 012,3	818,2	1 407,2	143,4

30 Steuereinnahmen, Realsteuerhebesätze, Realsteueraufbringungskraft und Steuereinnahmekraft der Gemeinden 2013

Landkreis Verbandsgemeinde Gemeinde	Gem.- Schl.- Nr.	Realsteuer- hebesätze		Realsteueraufbringungskraft				Steuer- einnahmekraft der Gemeinden ²⁾		Steuer- einnahmekraft der Gemeinden ²⁾ zuzüglich Schlüssel- zuweisung ³⁾	
		Grund- steuer	Ge- wer- be- steuer	insgesamt		Grund- steuer	Ge- werbe- steuer				
		A	B								
		%	1 000 EUR	EUR je Einw.	EUR je Einw.	EUR je Einw.	1 000 EUR	EUR je Einw.	1 000 EUR	EUR je Einw.	

noch: LK Rhein-Lahn-Kreis

Braubach, St.	141 501 09	285	340	360	2 594,1	855,87	105,14	750,73	3 254,1	1 073,60	3 362,7	1 109,45
Dachsenhausen	141 023 09	285	340	355	357,4	351,45	123,00	228,45	689,6	678,12	689,6	678,12
Dahlheim	141 024 09	350	380	410	235,3	273,30	121,89	151,42	528,3	613,64	567,4	659,03
Dörscheid	141 031 09	270	310	352	107,6	263,19	151,29	111,90	239,6	585,76	265,6	649,50
Filsen	141 042 09	290	350	355	93,3	146,98	108,16	38,82	342,9	539,97	416,5	655,85
Kamp-Bornhofen	141 066 09	335	355	383	290,8	186,30	109,39	76,91	738,5	473,09	998,3	639,50
Kaub, St.	141 069 09	316	361	380	307,5	363,09	102,65	260,44	531,6	627,60	639,1	754,59
Kestert	141 072 09	315	360	390	79,0	126,01	112,71	13,29	224,8	358,55	366,3	584,22
Lierschied	141 079 09	290	340	360	89,3	190,44	137,92	52,52	244,4	521,15	302,6	645,26
Lykershausen	141 083 09	290	350	400	31,7	140,47	120,29	20,19	113,3	501,35	140,0	619,41
Nochern	141 099 09	285	340	360	61,6	118,17	120,21	- 2,05	218,1	418,61	308,1	591,28
Osterspai	141 108 09	305	350	355	305,3	247,41	123,45	123,96	740,9	600,44	836,4	677,78
Patersberg	141 109 09	320	390	400	60,2	158,47	164,79	- 6,32	186,7	491,44	248,3	653,37
Prath	141 112 09	296	341	400	43,1	135,68	124,94	10,74	176,1	553,87	211,9	666,46
Reichenberg	141 114 09	322	380	430	28,5	148,49	115,05	33,44	69,8	363,77	119,4	621,74
Reitzenhain	141 115 09	285	338	390	43,1	136,08	121,04	15,03	146,0	460,51	208,1	656,59
Skt. Goarshn., Loreleyst., St.	141 121 09	366	361	400	550,2	420,29	118,64	301,65	825,0	630,24	1 027,8	785,15
Sauerthal	141 122 09	285	338	400	23,8	145,33	116,80	28,53	72,8	443,96	116,2	708,82
Weisel	141 136 09	285	338	370	600,7	549,10	146,02	403,08	926,3	846,73	926,3	846,73
Weyer	141 138 09	310	355	380	96,3	201,90	137,74	64,15	239,4	501,93	336,3	705,12
VG Nassau	141 000 06	287	350	373	4 494,1	397,43	88,75	308,68	8 000,1	707,47	9 129,4	807,34
Attenhausen	141 003 06	285	338	352	107,7	258,83	73,54	185,29	247,3	594,49	294,4	707,78
Dessighofen	141 026 06	285	338	352	13,0	69,26	63,15	6,11	81,7	436,83	119,3	638,20
Dienethal	141 027 06	285	338	352	17,4	72,65	65,73	6,91	104,2	434,32	150,7	627,79
Dornholzhausen	141 033 06	285	338	355	16,0	77,45	68,85	8,60	93,9	455,97	137,2	666,21
Geisig	141 046 06	285	338	352	88,9	244,15	76,89	167,26	213,6	586,86	269,2	739,49
Hömburg	141 058 06	285	338	352	28,0	80,12	62,61	17,50	148,0	422,81	245,6	701,72
Lollschied	141 082 06	285	338	352	28,9	141,55	56,34	85,21	122,2	598,85	122,2	598,85
Misselberg	141 087 06	300	338	355	26,9	302,66	61,64	241,02	45,4	510,39	45,4	510,39
Nassau, St.	141 091 06	300	358	380	3 011,2	662,09	104,50	557,59	4 122,2	906,38	4 381,7	963,43
Obernhofer	141 103 06	285	338	355	43,2	121,90	88,81	33,09	146,1	412,85	233,1	658,43
Oberwies	141 106 06	285	365	352	10,7	78,35	64,23	14,12	60,9	444,22	89,9	656,28
Pohl	141 111 06	285	338	352	81,6	240,83	71,05	169,78	204,6	603,63	253,8	748,73
Schweighausen	141 127 06	285	338	355	35,8	162,85	73,86	88,99	128,4	583,41	159,1	723,27
Seelbach	141 128 06	290	340	352	91,4	223,59	82,61	140,98	218,6	534,53	296,2	724,15
Singhofen	141 129 06	285	338	352	710,7	392,21	93,75	298,46	1 373,8	758,16	1 373,8	758,16
Sulzbach	141 132 06	285	338	380	22,8	122,32	57,01	65,31	82,1	441,46	130,5	701,39
Weinähr	141 135 06	285	380	357	65,8	150,29	81,60	68,69	228,5	521,61	298,2	680,79
Winden	141 139 06	285	340	352	85,3	120,43	71,37	49,06	340,9	481,48	470,6	664,74
Zimmerschied	141 141 06	285	338	352	8,9	88,04	78,63	9,41	37,7	373,02	58,4	578,59
VG Nastätten	141 000 07	280	332	351	6 470,0	402,31	144,09	258,23	12 120,5	753,67	13 102,0	814,70
Berg	141 009 07	285	338	352	45,0	187,34	125,51	61,83	144,7	603,08	162,8	678,51
Bettendorf	141 012 07	285	338	352	65,2	193,90	129,51	64,39	195,3	581,39	207,1	616,31
Bogel	141 015 07	285	338	352	220,7	287,69	148,12	139,58	503,9	657,01	525,2	684,77
Buch	141 019 07	285	338	352	87,2	145,28	128,37	16,91	314,1	523,50	379,5	632,58
Diethardt	141 502 07	270	314	341	38,6	164,99	127,56	37,43	133,8	571,65	137,3	586,82
Ehr	141 035 07	285	338	360	10,6	170,19	161,56	8,63	41,3	665,42	46,9	757,19
Endlichhofen	141 037 07	285	338	355	21,0	140,97	129,99	10,98	85,5	573,98	100,0	671,36
Eschbach	141 040 07	285	338	352	58,9	363,65	170,05	193,60	112,8	696,32	130,5	805,57
Gemmerich	141 047 07	285	338	352	130,5	237,29	159,45	77,85	348,8	634,25	371,5	675,49
Hainau	141 110 07	280	320	355	27,5	154,30	120,49	33,80	88,8	498,67	117,7	661,19
Himmighofen	141 055 07	285	338	352	49,3	158,01	153,57	4,44	176,8	566,55	195,3	626,03
Holzhausen an der Haide	141 060 07	280	333	345	1 433,8	1 219,22	147,54	1 071,69	1 740,2	1 479,79	1 740,2	1 479,79
Hunzel	141 063 07	285	338	352	43,0	167,23	143,72	23,51	154,1	599,75	169,4	659,19
Kasdorf	141 067 07	285	338	355	37,8	166,30	153,49	12,81	122,2	538,37	151,2	666,10
Kehlbach	141 070 07	255	290	330	31,3	180,87	127,77	53,10	95,4	551,61	105,0	606,67
Lautert	141 078 07	275	320	345	124,2	460,00	150,40	309,60	230,0	851,89	238,7	884,19
Lipporn	141 080 07	255	290	330	46,1	160,55	139,31	21,24	147,9	515,47	189,8	661,36
Marienfels	141 084 07	300	338	352	65,3	214,15	123,96	90,18	163,4	535,74	221,5	726,07
Miehlen	141 085 07	285	338	352	1 476,3	753,19	164,94	588,26	2 081,9	1 062,19	2 081,9	1 062,19
Nastätten, St.	141 092 07	285	338	360	1 686,7	408,70	151,85	256,86	3 043,3	737,41	3 349,5	811,61

30 Steuereinnahmen, Realsteuerhebesätze, Realsteueraufbringungskraft und Steuereinnahmekraft der Gemeinden 2013

Landkreis Verbandsgemeinde Gemeinde	Gem.- Schl.- Nr.	Be- völkerung am 30.06.2013	Steuereinnahmen insgesamt (netto)			Einnahmen aus der / dem					
						Grundsteuer		Gewerbsteuer		Gemeindeanteil an der	
						A	B	Auf- kommen (brutto)	Ein- nahmen (netto) ¹⁾	Ein- kommen- steuer	Umsatz- steuer
		Anzahl	1 000 EUR	EUR je Einw.		1 000 EUR					

noch: LK Rhein-Lahn-Kreis

Niederbachheim	141 094 07	264	133,7	506,51	3,2	24,5	13,7	11,0	93,5	0,7
Niederwallmenach	141 097 07	425	256,9	604,58	6,8	39,6	75,0	59,8	135,1	13,6
Oberbachheim	141 100 07	201	104,4	519,65	4,3	18,4	1,6	1,3	78,7	1,6
Obertiefenbach	141 104 07	376	215,4	572,83	6,6	36,9	7,1	5,6	160,0	5,2
Oberwallmenach	141 105 07	183	101,2	552,77	3,2	17,2	41,4	33,0	44,7	2,4
Oelsberg	141 107 07	522	371,1	710,89	2,9	60,3	68,8	55,3	235,4	16,1
Rettershain	141 116 07	338	148,2	438,37	4,3	30,0	4,2	3,3	108,3	1,0
Ruppertshofen	141 120 07	359	219,5	611,30	5,5	33,3	16,7	13,3	162,4	3,5
Strüth	141 131 07	295	168,7	571,81	2,5	30,2	21,2	17,0	116,4	1,6
Weidenbach	141 134 07	122	55,3	453,29	2,1	13,3	0,5	0,4	38,7	0,5
Welterod	141 137 07	452	253,3	560,47	5,6	38,2	20,8	16,4	189,2	2,6
Winterwerb	141 140 07	173	87,8	507,42	3,7	14,9	0,8	0,6	67,9	0,2

LK Rhein-Pfalz-Kreis

	338 000 00	148 606	114 661,4	771,58	538,2	17 921,2	28 992,8	23 265,2	69 153,6	2 950,5
Altrip	338 001 00	7 547	5 613,1	743,75	4,1	973,4	788,1	633,6	3 899,9	68,3
Bobenheim-Roxheim	338 004 00	9 827	6 925,3	704,72	34,2	984,9	1 620,0	1 300,6	4 313,3	251,4
Böhl-Iggelheim	338 005 00	10 188	7 625,4	748,47	43,7	1 253,5	1 995,8	1 613,3	4 530,1	125,7
Lambsheim	338 016 00	6 678	4 596,3	688,27	29,7	638,0	1 112,8	894,7	2 911,5	91,0
Limburgerhof	338 017 00	11 161	11 500,7	1 030,44	11,5	1 638,3	4 258,6	3 423,8	5 976,4	398,6
Mutterstadt	338 019 00	12 514	9 775,9	781,20	59,3	1 766,6	2 257,2	1 812,2	5 746,7	283,5
Neuhofen	338 020 00	7 110	5 418,5	762,10	16,2	814,4	1 414,5	1 127,4	3 278,8	148,3
Römerberg	338 023 00	9 472	7 138,3	753,62	36,6	1 036,6	1 754,6	1 408,7	4 497,7	122,7
Schifferstadt, St.	338 025 00	19 114	14 069,9	736,10	51,6	2 446,3	3 452,8	2 791,0	8 054,7	490,9
VG Dannstadt-Schauernheim	338 000 01	12 730	10 312,6	810,10	97,7	1 664,9	2 685,5	2 141,8	6 106,3	244,6
Dannstadt-Schauernheim	338 006 01	6 755	6 020,8	891,31	41,6	976,3	1 831,7	1 460,0	3 338,0	175,7
Hochdorf-Assenheim	338 014 01	3 054	2 435,7	797,54	33,7	375,2	636,1	507,0	1 458,6	47,4
Rödersheim-Gronau	338 022 01	2 921	1 856,1	635,42	22,3	313,4	217,7	174,8	1 309,8	21,5
VG Dudenhofen	338 000 02	11 319	8 982,2	793,55	33,4	1 254,7	2 872,8	2 276,2	5 207,1	185,1
Dudenhofen	338 007 02	5 809	4 190,3	721,35	13,0	668,1	795,3	629,0	2 782,0	87,4
Hanhofen	338 010 02	2 444	1 489,8	609,59	6,7	241,1	337,9	271,3	942,8	19,6
Harthausen	338 011 02	3 066	3 302,0	1 076,98	13,7	345,4	1 739,6	1 375,9	1 482,3	78,0
VG Heßheim	338 000 03	9 541	6 413,4	672,19	63,1	930,3	1 071,7	862,0	4 347,1	164,1
Beindersheim	338 002 03	3 110	2 205,0	709,00	12,3	315,7	609,3	489,9	1 343,3	34,8
Großniedesheim	338 009 03	1 264	831,3	657,66	9,7	119,3	99,2	80,2	607,4	6,2
Heßheim	338 012 03	2 998	1 939,4	646,91	11,8	297,0	247,1	198,6	1 305,1	112,6
Heuchelheim bei Frankenthal	338 013 03	1 233	844,6	685,00	17,7	116,8	86,4	69,4	624,0	8,5
Kleinniedesheim	338 015 03	936	593,0	633,59	11,6	81,4	29,8	23,9	467,3	2,0
VG Maxdorf	338 000 04	12 619	9 939,8	787,69	23,3	1 555,1	2 464,6	1 981,2	6 060,3	277,6
Birkenheide	338 003 04	3 112	2 120,7	681,46	1,2	317,5	202,5	162,5	1 605,2	20,2
Fußgönheim	338 008 04	2 592	1 985,3	765,92	20,7	339,1	506,9	407,6	1 137,4	72,3
Maxdorf	338 018 04	6 915	5 833,9	843,66	1,4	898,5	1 755,2	1 411,1	3 317,7	185,0
VG Waldsee	338 000 05	8 786	6 350,0	722,74	33,7	964,3	1 243,7	998,5	4 223,6	98,7
Otterstadt	338 021 05	3 308	2 219,8	671,05	17,2	372,0	289,8	232,7	1 548,9	37,5
Waldsee	338 026 05	5 478	4 130,2	753,96	16,6	592,3	953,9	765,8	2 674,7	61,2

LK Südliche Weinstraße

	337 000 00	108 957	84 599,0	776,44	1 230,5	11 673,4	32 740,9	26 526,9	41 895,4	2 783,7
VG Annweiler am Trifels	337 000 01	16 640	10 392,5	624,55	30,0	1 787,3	2 904,0	2 355,7	5 706,5	453,6
Albersweiler	337 001 01	1 899	1 022,4	538,41	8,5	184,8	188,8	154,5	635,5	29,4
Annweiler am Trifels, St.	337 501 01	6 945	5 554,4	799,78	8,6	904,6	2 240,7	1 817,1	2 503,5	298,3
Dernbach	337 017 01	451	211,9	469,93	0,8	37,9	23,4	18,8	150,2	2,1
Eußerthal	337 024 01	911	372,9	409,37	3,4	75,9	- 6,3	- 5,1	287,0	8,3
Gossersweiler-Stein	337 033 01	1 391	725,3	521,42	1,6	131,4	129,4	104,6	471,9	11,0
Münchweiler am Klingbach	337 054 01	195	93,0	476,92	0,2	16,9	11,1	8,9	64,7	0,8
Ramberg	337 064 01	964	559,9	580,80	0,8	100,5	156,4	126,9	299,5	29,3

30 Steuereinnahmen, Realsteuerhebesätze, Realsteueraufbringungskraft und Steuereinnahmekraft der Gemeinden 2013

Landkreis Verbandsgemeinde Gemeinde	Gem.- Schl.- Nr.	Realsteuer- hebesätze		Realsteueraufbringungskraft				Steuer- einnahmekraft der Gemeinden ²⁾		Steuer- einnahmekraft der Gemeinden ²⁾ zuzüglich Schlüssel- zuweisung ³⁾		
		Grund- steuer		Ge- wer- be- steuer	insgesamt		Grund- steuer	Ge- werbe- steuer				
		A	B									
		%			1 000 EUR	EUR je Einw.	EUR je Einw.	EUR je Einw.	1 000 EUR	EUR je Einw.	1 000 EUR	EUR je Einw.

noch: LK Rhein-Lahn-Kreis

Niederbachheim	141 094 07	270	314	341	48,0	181,68	124,13	57,55	139,4	527,89	170,5	645,95
Niederwallmenach	141 097 07	270	314	341	137,6	323,80	128,73	195,06	271,2	638,03	271,2	638,03
Oberbachheim	141 100 07	290	305	345	28,7	142,80	134,19	8,61	108,7	540,65	125,1	622,33
Obertiefenbach	141 104 07	265	306	337	60,5	160,97	139,92	21,05	224,2	596,38	226,5	602,38
Oberwallmenach	141 105 07	270	314	341	69,9	381,77	131,72	250,05	108,6	593,54	148,6	812,17
Oelsberg	141 107 07	285	338	352	143,3	274,53	133,43	141,10	381,3	730,55	381,3	730,55
Rettershain	141 116 07	285	338	352	42,1	124,64	111,46	13,18	150,6	445,59	221,7	655,90
Ruppertshofen	141 120 07	270	315	341	64,2	178,73	127,20	51,53	226,7	631,48	244,2	680,34
Strüth	141 131 07	285	338	352	58,7	198,88	121,98	76,91	172,5	584,77	215,7	731,21
Weidenbach	141 134 07	285	338	330	17,5	143,84	139,42	4,42	56,7	464,38	70,5	578,23
Welterod	141 137 07	255	290	330	79,6	176,03	123,50	52,52	267,0	590,80	289,6	640,75
Winterwerb	141 140 07	285	338	352	21,2	122,73	117,78	4,95	89,2	515,79	115,7	668,74
LK Rhein-Pfalz-Kreis	338 000 00	285	338	349	51 627,6	347,41	136,83	210,59	118 004,2	794,07	127 408,0	857,35
Altrip	338 001 00	285	338	352	1 922,7	254,76	142,92	111,84	5 736,5	760,10	6 408,3	849,12
Bobenheim-Roxheim	338 004 00	270	320	350	2 931,6	298,32	120,75	177,57	7 176,9	730,32	8 019,4	816,06
Böhl-Iggelheim	338 005 00	290	340	360	3 511,2	344,64	139,49	205,15	7 784,4	764,08	8 751,9	859,04
Lambsheim	338 016 00	285	338	352	1 927,7	288,66	110,19	178,48	4 712,1	705,62	5 321,4	796,85
Limburgerhof	338 017 00	285	338	352	6 381,3	571,75	163,09	408,66	11 921,5	1 068,14	12 060,8	1 080,62
Mutterstadt	338 019 00	285	338	350	4 444,3	355,15	160,86	194,29	10 029,5	801,46	11 002,4	879,21
Neuhofen	338 020 00	285	340	340	2 479,2	348,69	128,10	220,59	5 619,3	790,34	6 052,2	851,22
Römerberg	338 023 00	285	340	350	3 066,3	323,73	124,19	199,53	7 340,8	775,00	8 183,2	863,94
Schifferstadt, St.	338 025 00	290	340	360	6 353,9	332,42	143,25	189,17	14 237,7	744,89	15 896,2	831,65
VG Dannstadt-Schauernheim	338 000 01	285	338	341	4 912,6	385,91	152,54	233,37	10 719,9	842,10	10 917,2	857,59
Dannstadt-Schauernheim	338 006 01	285	338	340	3 153,0	466,77	166,10	300,67	6 295,0	931,90	6 479,5	959,21
Hochdorf-Assenheim	338 014 01	285	338	340	1 155,4	378,33	147,38	230,95	2 532,3	829,17	2 532,3	829,17
Rödersheim-Gronau	338 022 01	285	338	350	604,2	206,86	126,58	80,28	1 892,6	647,94	1 905,4	652,31
VG Dudenhofen	338 000 02	285	340	332	4 673,7	412,91	124,91	288,01	9 469,3	836,59	11 077,7	978,68
Dudenhofen	338 007 02	285	340	330	1 655,5	284,99	128,58	156,41	4 358,7	750,33	4 521,4	778,34
Hanhofen	338 010 02	285	338	350	637,3	260,74	111,82	148,93	1 533,1	627,28	1 533,1	627,28
Harthausen	338 011 02	285	340	330	2 381,0	776,58	128,37	648,20	3 577,6	1 166,85	5 023,2	1 638,36
VG Heßheim	338 000 03	285	338	353	2 239,6	234,73	114,68	120,05	6 541,1	685,58	6 693,8	701,59
Beindersheim	338 002 03	285	338	352	1 014,2	326,11	116,28	209,83	2 272,9	730,83	2 272,9	730,83
Großniedesheim	338 009 03	285	338	360	245,9	194,54	112,36	82,17	840,5	664,92	840,5	664,92
Heßheim	338 012 03	285	338	352	604,9	201,78	113,52	88,26	1 974,2	658,50	2 112,4	704,59
Heuchelheim bei Frankenthal	338 013 03	285	338	352	240,4	194,94	119,92	75,02	855,9	694,17	855,9	694,17
Kleinniedesheim	338 015 03	285	338	352	134,2	143,36	109,30	34,06	597,7	638,55	612,2	654,10
VG Maxdorf	338 000 04	286	344	352	4 349,8	344,70	135,43	209,27	10 204,3	808,64	10 386,5	823,09
Birkenheide	338 003 04	290	350	350	557,6	179,19	109,11	70,07	2 143,1	688,67	2 143,1	688,67
Fußgönheim	338 008 04	285	338	352	939,4	362,43	152,96	209,47	2 049,8	790,82	2 049,8	790,82
Maxdorf	338 018 04	290	345	352	2 852,7	412,54	140,69	271,85	6 011,3	869,32	6 193,6	895,67
VG Waldsee	338 000 05	285	340	350	2 433,7	277,00	124,52	152,48	6 510,8	741,04	6 637,0	755,41
Otterstadt	338 021 05	285	340	350	738,7	223,30	128,93	94,38	2 267,9	685,59	2 267,9	685,59
Waldsee	338 026 05	285	340	350	1 695,0	309,42	121,86	187,57	4 242,9	774,53	4 369,1	797,57
LK Südliche Weinstraße	337 000 00	292	349	364	47 696,4	437,75	126,15	311,61	86 161,5	790,78	91 684,3	841,47
VG Annweiler am Trifels	337 000 01	296	357	365	4 893,6	294,09	114,06	180,03	10 505,5	631,34	12 262,4	736,92
Albersweiler	337 001 01	300	360	380	387,4	204,02	105,37	98,64	1 018,0	536,07	1 285,5	676,96
Annweiler am Trifels, St.	337 501 01	300	365	365	3 247,4	467,59	134,35	333,24	5 625,7	810,03	5 921,1	852,57
Dernbach	337 017 01	285	338	352	67,7	150,06	94,46	55,60	215,4	477,50	293,7	651,29
Eußerthal	337 024 01	300	365	365	74,5	81,75	88,93	- 7,17	371,0	407,27	603,8	662,83
Gossersweiler-Stein	337 033 01	285	338	360	282,3	202,95	105,50	97,45	740,4	532,28	893,1	642,03
Münchweiler am Klingbach	337 054 01	285	338	352	30,7	157,30	96,61	60,69	94,1	482,48	140,8	722,23
Ramberg	337 064 01	300	365	365	265,1	275,02	107,40	167,62	564,4	585,46	564,4	585,46

30 Steuereinnahmen, Realsteuerhebesätze, Realsteueraufbringungskraft und Steuereinnahmekraft der Gemeinden 2013

Landkreis Verbandsgemeinde Gemeinde	Gem.- Schl.- Nr.	Be- völkerung am 30.06.2013	Steuereinnahmen insgesamt (netto)		Einnahmen aus der / dem					
					Grundsteuer		Gewerbsteuer		Gemeindeanteil an der	
					A	B	Auf- kommen (brutto)	Ein- nahmen (netto) ¹⁾	Ein- kommen- steuer	Umsatz- steuer
		Anzahl	1 000 EUR	EUR je Einw.	1 000 EUR					

noch: LK Südliche Weinstraße

Rinnthal	337 067 01	641	337,5	526,46	0,8	66,3	31,4	25,4	218,0	24,2
Silz	337 074 01	794	384,7	484,49	1,3	67,6	40,4	33,0	268,9	12,0
Völkersweiler	337 078 01	607	230,7	380,10	1,3	42,3	16,5	13,3	167,3	4,6
Waldhambach	337 080 01	363	191,7	528,22	0,3	35,8	9,0	7,1	121,7	25,0
Waldröhrbach	337 081 01	377	213,3	565,83	1,1	33,4	35,5	28,8	146,9	1,9
Wernersberg	337 083 01	1 102	494,6	448,79	1,3	90,2	27,8	22,4	371,3	6,7
VG Bad Bergzabern	337 000 02	23 760	14 749,1	620,75	228,6	2 480,0	3 775,9	3 048,0	8 347,4	499,3
Bad Bergzabern, St.	337 005 02	7 557	5 396,8	714,14	9,4	1 017,4	2 320,9	1 869,8	2 136,8	275,7
Barbelroth	337 006 02	606	313,2	516,87	8,3	53,0	13,3	10,9	235,5	3,9
Birkenhördt	337 008 02	677	307,2	453,80	1,6	52,1	53,4	43,2	204,7	4,1
Böllernborn	337 013 02	215	150,1	697,99	1,3	24,0	16,5	13,5	107,6	2,8
Dierbach	337 018 02	537	304,3	566,64	17,6	38,6	16,4	13,5	231,5	1,5
Dörrenbach	337 019 02	908	447,6	492,90	11,0	84,8	37,0	30,2	311,2	5,4
Gleiszellen-Gleishorbach	337 029 02	778	497,0	638,79	8,6	83,3	63,0	50,8	342,1	7,7
Hergersweiler	337 037 02	228	138,0	605,18	4,9	20,4	4,5	3,7	108,0	0,4
Kapellen-Drusweiler	337 045 02	968	592,2	611,75	20,3	91,6	101,9	82,1	385,7	9,9
Kapsweyer	337 046 02	967	515,8	533,36	11,3	70,0	40,1	32,3	397,1	2,1
Klingenmünster	337 049 02	2 386	1 426,3	597,79	15,9	209,5	252,9	203,3	886,0	104,4
Niederhorbach	337 055 02	480	281,2	585,79	15,8	40,4	16,8	13,5	208,2	2,0
Niederrotterbach	337 056 02	324	166,3	513,32	7,4	22,7	- 0,3	- 0,3	135,1	0,9
Oberhausen	337 058 02	482	268,1	556,30	14,7	37,8	52,1	42,4	169,3	2,4
Oberrotterbach	337 059 02	1 159	625,7	539,87	18,4	102,5	39,1	31,5	454,6	14,0
Oberschlettenbach	337 060 02	136	74,0	543,93	0,7	12,8	15,6	12,6	46,2	0,4
Pleisweiler-Oberhofen	337 062 02	817	569,6	697,14	11,6	105,0	167,9	136,6	304,1	10,4
Schweigen-Rechtenbach	337 071 02	1 427	806,3	565,04	20,9	144,3	174,4	142,6	478,9	15,9
Schweighofen	337 072 02	571	303,3	531,09	16,5	48,1	16,7	13,5	215,1	7,7
Steinfeld	337 076 02	1 909	1 240,4	649,78	10,1	172,3	283,8	230,2	797,3	25,3
Vorderweidenthal	337 079 02	628	325,9	518,89	2,3	49,3	89,9	72,3	192,2	2,6
VG Edenkoben	337 000 03	19 891	17 897,5	899,78	317,3	1 997,1	8 638,1	7 007,8	7 861,3	596,6
Altdorf	337 002 03	776	544,7	701,96	21,9	65,8	151,8	122,1	322,6	8,3
Böbingen	337 011 03	747	482,3	645,71	20,1	59,4	102,3	82,2	310,6	5,7
Burrweiler	337 015 03	818	670,2	819,30	12,1	83,3	228,5	183,7	365,9	9,2
Edenkoben, St.	337 020 03	6 656	8 990,0	1 350,67	37,0	803,6	6 603,7	5 372,2	2 314,2	432,7
Edesheim	337 021 03	2 308	1 652,5	715,97	49,8	211,4	553,5	445,0	887,5	51,2
Flemlingen	337 025 03	411	288,5	702,05	16,0	31,6	92,7	74,5	161,1	3,2
Freimersheim (Pfalz)	337 027 03	949	541,4	570,47	17,5	70,7	89,7	72,1	368,5	6,3
Gleisweiler	337 028 03	610	351,5	576,26	6,3	70,1	3,7	3,0	250,5	10,9
Gommersheim	337 032 03	1 474	858,8	582,60	13,3	127,3	109,7	88,2	605,3	18,9
Großfischlingen	337 035 03	628	423,2	673,84	13,8	48,9	87,8	70,6	283,3	2,3
Hainfeld	337 036 03	812	549,5	676,73	20,6	69,8	69,8	56,1	389,6	9,8
Kleinfischlingen	337 048 03	257	200,4	779,65	12,0	20,7	26,2	21,1	143,3	2,2
Rhodt unter Rietburg	337 066 03	1 120	767,0	684,86	22,1	126,1	162,4	130,6	459,5	18,1
Roschbach	337 069 03	843	471,5	559,26	12,1	69,0	63,7	51,2	330,9	5,1
Vennungen	337 077 03	913	673,6	737,82	32,2	80,0	178,5	143,5	403,3	9,5
Weyher in der Pfalz	337 084 03	569	432,4	759,86	10,3	59,3	114,2	91,9	265,3	3,3
VG Herxheim	337 000 04	14 641	12 183,3	832,13	98,0	1 522,9	4 772,8	3 837,3	6 290,9	384,6
Herxheim bei Landau/Pfalz	337 038 04	10 438	8 482,7	812,68	54,4	1 109,5	3 064,8	2 464,1	4 503,5	320,0
Herxheimweyher	337 039 04	537	296,9	552,80	6,7	43,9	32,5	26,1	215,8	1,9
Insheim	337 044 04	2 041	1 201,3	588,60	14,6	150,3	127,6	102,6	910,6	13,9
Röhrbach	337 068 04	1 625	2 202,3	1 355,28	22,3	219,3	1 547,9	1 244,5	661,1	48,8
VG Landau-Land	337 000 05	13 855	9 057,2	653,71	307,3	1 322,2	1 925,4	1 551,9	5 654,7	178,6
Billigheim-Ingenheim	337 007 05	3 914	2 501,2	639,03	69,2	370,9	560,4	450,5	1 534,7	63,2
Birkweiler	337 009 05	734	494,9	674,23	13,0	78,7	61,7	50,0	343,6	8,0
Böchingen	337 012 05	783	604,2	771,61	12,8	104,2	176,4	142,1	320,0	22,5
Eschbach	337 022 05	631	409,7	649,30	13,7	55,5	74,3	59,7	275,2	3,9
Frankweiler	337 026 05	871	568,7	652,92	11,2	68,5	145,4	115,0	363,4	8,3
Göcklingen	337 031 05	915	459,1	501,73	26,9	63,1	23,7	19,0	340,1	7,1
Heuchelheim-Klingen	337 040 05	894	591,6	661,80	42,0	74,9	148,5	120,4	345,1	6,6
Ilbesheim bei Landau i. d. Pf.	337 042 05	1 180	947,7	803,14	33,1	139,4	347,8	282,0	476,6	12,8

30 Steuereinnahmen, Realsteuerhebesätze, Realsteueraufbringungskraft und Steuereinnahmekraft der Gemeinden 2013

Landkreis Verbandsgemeinde Gemeinde	Gem.- Schl.- Nr.	Realsteuer- hebesätze		Realsteueraufbringungskraft				Steuer- einnahmekraft der Gemeinden ²⁾		Steuer- einnahmekraft der Gemeinden ²⁾ zuzüglich Schlüssel- zuweisung ³⁾		
		Grund- steuer		Ge- wer- be- steuer	insgesamt		Grund- steuer	Ge- werbe- steuer				
		A	B									
		%			1 000 EUR	EUR je Einw.	EUR je Einw.	EUR je Einw.	1 000 EUR	EUR je Einw.	1 000 EUR	EUR je Einw.

noch: LK Südliche Weinstraße

Rinnthal	337 067 01	300	365	365	101,0	157,56	107,00	50,56	337,2	526,06	422,9	659,72
Silz	337 074 01	285	338	380	116,0	146,06	95,64	50,42	389,5	490,56	518,2	652,63
Völkersweiler	337 078 01	275	325	352	67,7	111,45	82,26	29,19	236,3	389,34	402,5	663,04
Waldhambach	337 080 01	285	325	340	51,3	141,43	114,07	27,37	196,2	540,59	238,5	657,00
Waldrohrbach	337 081 01	300	365	365	71,8	190,58	93,36	97,22	214,0	567,57	249,9	662,89
Wernersberg	337 083 01	285	338	352	130,7	118,64	91,61	27,03	503,3	456,73	728,0	660,63
VG Bad Bergzabern	337 000 02	283	345	358	6 905,7	290,64	123,27	167,38	15 024,6	632,35	16 616,8	699,36
Bad Bergzabern, St.	337 005 02	320	360	355	3 527,9	466,83	140,68	326,15	5 489,2	726,38	5 928,0	784,44
Barbelroth	337 006 02	285	338	379	80,5	132,90	111,11	21,79	317,5	523,91	389,2	642,23
Birkenhördt	337 008 02	269	317	360	119,1	175,87	93,22	82,66	317,6	469,15	432,9	639,37
Böllernborn	337 013 02	285	338	378	44,4	206,60	129,90	76,70	151,8	705,98	151,8	705,98
Dierbach	337 018 02	285	338	400	76,8	143,09	114,34	28,74	307,0	571,74	380,9	709,38
Dörrenbach	337 019 02	285	338	375	142,6	157,05	116,03	41,02	452,4	498,19	610,8	672,63
Gleiszellen-Gleishorbach	337 029 02	285	338	355	168,0	215,95	129,92	86,04	505,5	649,80	505,5	649,80
Hergersweiler	337 037 02	285	338	380	32,3	141,65	121,92	19,73	139,9	613,52	155,3	681,24
Kapellen-Drusweiler	337 045 02	280	330	355	233,9	241,61	129,82	111,79	609,7	629,85	609,7	629,85
Kapsweyer	337 046 02	285	338	355	131,9	136,37	92,38	43,98	523,3	541,14	650,5	672,71
Klingenmünster	337 049 02	288	342	352	516,2	216,34	102,83	113,52	1 457,0	610,65	1 519,3	636,77
Niederhorbach	337 055 02	285	338	355	79,3	165,21	128,08	37,14	286,2	596,34	286,2	596,34
Niederotterbach	337 056 02	285	338	355	32,6	100,56	101,67	- 1,10	168,6	520,40	204,8	632,25
Oberhausen	337 058 02	285	338	370	110,5	229,35	119,27	110,08	272,5	565,44	315,0	653,46
Oberotterbach	337 059 02	269	317	355	183,0	157,88	122,06	35,82	644,1	555,70	761,8	657,28
Oberschlettenbach	337 060 02	285	338	355	31,5	231,74	110,02	121,72	75,0	551,75	100,2	736,43
Pleisweiler-Oberhofen	337 062 02	285	338	370	299,4	366,48	157,14	209,34	582,6	713,15	582,6	713,15
Schweigen-Rechtenbach	337 071 02	285	338	378	355,6	249,17	127,29	121,88	818,6	573,65	984,3	689,76
Schweighofen	337 072 02	269	317	355	93,0	162,87	131,76	31,11	312,5	547,33	356,4	624,22
Steinfeld	337 076 02	285	338	365	494,1	258,84	105,27	153,57	1 263,1	661,64	1 296,8	679,29
Vorderweidenthal	337 079 02	285	338	352	153,1	243,77	90,51	153,26	330,3	525,99	394,7	628,51
VG Edenkoben	337 000 03	301	352	366	11 346,5	570,43	122,61	447,82	18 174,1	913,69	18 898,6	950,11
Altdorf	337 002 03	305	350	352	254,6	328,11	118,58	209,54	555,7	716,10	555,7	716,10
Böbingen	337 011 03	305	350	352	192,9	258,27	111,63	146,64	489,2	654,89	539,7	722,52
Burrweiler	337 015 03	305	350	352	345,7	422,58	123,41	299,17	675,9	826,33	675,9	826,33
Edenkoben, St.	337 020 03	320	360	370	7 596,5	1 141,30	130,39	1 010,91	9 111,8	1 368,96	9 441,2	1 418,45
Edesheim	337 021 03	285	338	352	879,4	381,01	124,17	256,84	1 709,7	740,75	1 709,7	740,75
Flemlingen	337 025 03	285	338	352	151,2	367,85	126,31	241,55	297,4	723,52	307,8	748,80
Freimersheim (Pfalz)	337 027 03	305	350	352	189,0	199,14	97,90	101,24	546,2	575,51	669,5	705,44
Gleisweiler	337 028 03	305	350	352	85,0	139,32	132,84	6,48	345,6	566,58	381,9	626,13
Gommersheim	337 032 03	305	350	352	266,4	180,75	101,04	79,71	869,1	589,61	956,6	649,01
Großfischlingen	337 035 03	305	350	352	159,9	254,69	105,03	149,67	428,4	682,09	439,0	699,07
Hainfeld	337 036 03	305	350	352	169,8	209,14	117,05	92,10	555,5	684,14	555,5	684,14
Kleinfischlingen	337 048 03	285	338	352	63,7	247,97	138,85	109,12	204,0	793,96	204,0	793,96
Rhodt unter Rietburg	337 066 03	305	350	352	330,5	295,08	139,79	155,29	776,3	693,12	776,3	693,12
Roschbach	337 069 03	285	338	352	157,3	186,60	105,67	80,93	480,9	570,42	557,2	660,97
Venningen	337 077 03	305	350	352	308,7	338,15	128,75	209,40	686,5	751,94	686,5	751,94
Weyher in der Pfalz	337 084 03	305	350	352	195,8	344,15	129,10	215,04	442,0	776,77	442,0	776,77
VG Herxheim	337 000 04	285	338	352	6 897,3	471,09	121,95	349,14	12 637,2	863,14	13 091,6	894,17
Herxheim bei Landau/Pfalz	337 038 04	285	338	352	4 565,0	437,35	122,87	314,48	8 787,8	841,90	9 080,5	869,95
Herxheimweyher	337 039 04	285	338	352	90,3	168,25	103,50	64,74	301,7	561,78	345,5	643,30
Insheim	337 044 04	285	338	352	318,2	155,90	88,94	66,96	1 217,6	596,59	1 335,5	654,33
Rohrbach	337 068 04	285	338	352	1 923,7	1 183,82	163,59	1 020,24	2 330,1	1 433,93	2 330,1	1 433,93
VG Landau-Land	337 000 05	290	345	356	3 793,5	273,80	126,51	147,29	9 253,4	667,88	9 778,4	705,77
Billigheim-Ingenheim	337 007 05	285	338	352	1 083,5	276,84	123,50	153,34	2 571,5	657,01	2 652,6	677,71
Birkweiler	337 009 05	300	365	365	157,3	214,35	127,57	86,78	497,2	677,40	513,8	700,05
Böchingen	337 012 05	300	365	355	306,8	391,82	152,62	239,20	615,0	785,41	615,0	785,41
Eschbach	337 022 05	285	338	352	155,5	246,39	120,32	126,07	420,1	665,75	420,1	665,75
Frankweiler	337 026 05	240	265	330	276,8	317,85	127,10	190,75	618,1	709,67	618,1	709,67
Göcklingen	337 031 05	285	338	352	123,7	135,20	107,49	27,71	466,3	509,64	578,2	631,96
Heuchelheim-Klingen	337 040 05	300	365	365	272,6	304,96	133,38	171,58	596,3	666,97	656,0	733,77
Ilbesheim bei Landau i. d. Pf.	337 042 05	300	365	365	535,2	453,58	149,17	304,41	959,0	812,70	1 015,8	860,84

30 Steuereinnahmen, Realsteuerhebesätze, Realsteueraufbringungskraft und Steuereinnahmekraft der Gemeinden 2013

Landkreis Verbandsgemeinde Gemeinde	Gem.- Schl.- Nr.	Be- völkerung am 30.06.2013	Steuereinnahmen insgesamt (netto)			Einnahmen aus der / dem					
						Grundsteuer		Gewerbsteuer		Gemeindeanteil an der	
						A	B	Auf- kommen (brutto)	Ein- nahmen (netto) ¹⁾	Ein- kommen- steuer	Umsatz- steuer
		Anzahl	1 000 EUR	EUR je Einw.		1 000 EUR					

noch: LK Südliche Weinstraße

Impflingen	337 043 05	850	485,1	570,72	30,0	68,8	43,4	35,2	344,7	3,2
Knöringen	337 050 05	471	260,7	553,46	6,7	31,0	25,8	20,5	197,5	4,2
Leinsweiler	337 051 05	383	303,4	792,06	10,1	73,7	19,4	15,7	195,1	6,7
Ranschbach	337 065 05	650	352,0	541,50	12,0	48,1	51,6	41,9	243,4	5,0
Siebelingen	337 073 05	1 009	670,5	664,56	10,7	98,5	144,6	117,3	421,7	19,5
Walsheim	337 082 05	570	408,5	716,59	16,1	46,9	102,5	82,4	253,5	7,7
VG Maikammer	337 000 06	8 090	8 018,7	991,19	135,0	824,7	4 434,0	3 600,8	3 236,7	180,7
Kirrweiler (Pfalz)	337 047 06	2 046	2 269,8	1 109,40	59,9	227,8	1 383,6	1 119,9	802,9	52,2
Maikammer	337 052 06	4 256	4 581,9	1 076,57	48,6	396,4	2 809,1	2 285,2	1 746,7	91,5
Sankt Martin	337 070 06	1 788	1 167,0	652,68	26,6	200,5	241,3	195,7	687,0	37,0
VG Offenbach an der Queich	337 000 07	12 080	12 300,9	1 018,28	114,2	1 739,3	6 290,7	5 125,4	4 797,8	490,2
Bornheim	337 014 07	1 471	3 615,0	2 457,49	8,5	323,8	3 028,8	2 464,0	563,0	252,5
Essingen	337 023 07	2 133	1 288,4	604,02	40,3	228,4	253,7	208,0	791,4	13,2
Hochstadt (Pfalz)	337 041 07	2 388	1 675,2	701,52	38,9	207,4	492,5	400,6	980,6	38,1
Offenbach an der Queich	337 061 07	6 088	5 722,3	939,93	26,5	979,7	2 515,7	2 052,8	2 462,8	186,4
LK Südwestpfalz	340 000 00	96 833	62 888,9	649,46	402,0	10 799,6	20 065,5	16 241,0	33 020,5	2 060,8
VG Dahnener Felsenland	340 000 01	14 499	9 414,8	649,34	35,9	1 798,0	3 200,1	2 580,7	4 586,6	334,1
Bobenthal	340 001 01	314	149,0	474,58	2,8	30,4	26,1	21,0	91,1	2,3
Bruchweiler-Bärenbach	340 501 01	1 573	695,8	442,35	2,2	162,9	3,9	3,5	484,1	38,8
Bundenthal	340 502 01	1 131	601,8	532,12	1,8	125,4	112,3	91,1	364,0	15,7
Busenberg	340 002 01	1 246	555,0	445,42	2,9	125,7	33,6	27,0	390,0	6,6
Dahn, St.	340 004 01	4 440	4 417,9	995,02	6,2	674,5	2 538,8	2 045,4	1 456,8	220,3
Erfweiler	340 009 01	1 181	636,2	538,67	1,1	118,6	123,4	99,2	401,0	12,1
Erlenbach bei Dahn	340 010 01	320	201,9	631,01	1,6	39,0	58,3	47,3	110,5	2,0
Fischbach bei Dahn	340 011 01	1 567	777,9	496,41	5,3	192,7	173,7	140,9	417,5	15,9
Hirschthal	340 021 01	82	43,0	524,35	0,3	9,3	1,6	1,3	30,2	1,2
Ludwigswinkel	340 029 01	778	404,3	519,66	2,9	110,4	54,2	44,0	215,2	5,4
Niederschlettenbach	340 033 01	317	131,0	413,38	1,0	29,4	11,9	9,6	88,5	1,6
Nothweiler	340 034 01	143	67,2	469,81	0,6	19,1	1,6	1,3	44,7	1,1
Rumbach	340 039 01	444	217,0	488,77	2,7	48,1	22,1	18,0	141,6	1,4
Schindhard	340 043 01	565	306,5	542,51	1,9	60,1	- 14,6	- 11,7	248,3	6,1
Schönau (Pfalz)	340 045 01	398	210,3	528,38	2,7	52,3	53,1	43,0	103,0	3,6
VG Hauenstein	340 000 02	8 756	6 183,2	706,16	16,1	1 072,3	2 498,7	2 008,9	2 835,9	219,8
Darstein	340 005 02	208	113,5	545,60	0,4	20,1	27,9	22,4	68,5	1,0
Dimbach	340 006 02	174	67,8	389,86	0,4	14,3	- 4,5	- 3,6	55,2	0,5
Hauenstein	340 014 02	3 948	2 957,6	749,15	1,7	542,2	1 213,4	975,5	1 300,6	126,9
Hinterweidenthal	340 020 02	1 560	836,6	536,27	2,7	202,2	180,2	144,9	445,7	34,8
Lug	340 030 02	613	324,5	529,40	0,3	59,4	36,3	29,2	220,6	13,5
Schwanheim	340 047 02	591	1 051,9	1 779,79	0,9	65,0	955,8	768,5	197,1	18,7
Spirkelbach	340 049 02	685	356,2	519,96	0,8	59,8	40,7	32,8	259,7	0,9
Wilgartswiesen	340 057 02	977	475,1	486,24	8,9	109,4	48,8	39,2	288,5	23,6
VG Pirmasens-Land	340 000 03	12 461	6 829,0	548,03	49,6	1 314,4	1 195,7	962,4	4 307,5	148,1
Bottenbach	340 205 03	746	427,4	572,90	7,6	55,7	107,8	86,7	271,9	2,3
Eppenbrunn	340 008 03	1 373	610,2	444,46	6,3	154,4	48,5	39,0	393,1	10,4
Hilst	340 019 03	336	175,1	521,13	0,5	36,1	23,8	19,2	114,5	3,6
Kröppen	340 026 03	712	366,5	514,73	8,7	68,7	28,3	22,8	259,0	3,4
Lemberg	340 028 03	3 937	2 044,4	519,29	11,5	416,2	279,2	224,9	1 336,7	42,3
Obersimten	340 036 03	623	480,0	770,39	1,7	75,1	127,7	102,6	288,9	9,2
Ruppertsweiler	340 040 03	1 452	869,0	598,47	1,1	153,9	123,9	99,6	590,4	17,9
Schweix	340 048 03	342	217,9	637,26	1,0	38,1	87,5	70,4	101,1	5,4
Trulben	340 052 03	1 239	652,0	526,26	4,3	127,3	147,4	119,1	381,4	15,9
Vinningen	340 053 03	1 701	986,5	579,93	6,9	188,9	221,5	178,1	570,5	37,6
VG Rodalben	340 000 04	14 353	8 918,3	621,36	26,7	1 699,3	2 454,8	1 973,6	4 879,5	293,0
Clausen	340 003 04	1 384	743,0	536,83	2,3	152,8	73,8	59,4	515,3	8,5
Donsieders	340 007 04	977	587,3	601,11	7,1	112,7	134,6	108,3	337,7	18,2

30 Steuereinnahmen, Realsteuerhebesätze, Realsteueraufbringungskraft und Steuereinnahmekraft der Gemeinden 2013

Landkreis Verbandsgemeinde Gemeinde	Gem.- Schl.- Nr.	Realsteuer- hebesätze		Realsteueraufbringungskraft				Steuer- einnahmekraft der Gemeinden ²⁾		Steuer- einnahmekraft der Gemeinden ²⁾ zuzüglich Schlüssel- zuweisung ³⁾		
		Grund- steuer		Ge- wer- be- steuer	insgesamt		Grund- steuer	Ge- werbe- steuer				
		A	B									
		%			1 000 EUR	EUR je Einw.	EUR je Einw.	EUR je Einw.	1 000 EUR	EUR je Einw.	1 000 EUR	EUR je Einw.

noch: LK Südliche Weinstraße

Impflingen	337 043 05	300	365	365	145,6	171,33	118,62	52,71	485,3	570,95	566,0	665,90
Knöringen	337 050 05	255	290	340	76,5	162,44	101,74	60,70	273,0	579,57	308,6	655,19
Leinsweiler	337 051 05	300	365	365	105,6	275,74	223,37	52,38	303,7	792,98	303,7	792,98
Ranschbach	337 065 05	300	365	365	114,7	176,40	94,33	82,07	353,3	543,60	435,9	670,63
Sieboldingen	337 073 05	300	365	365	260,8	258,49	110,47	148,01	674,7	668,66	674,7	668,66
Walsheim	337 082 05	285	338	352	178,8	313,61	120,99	192,62	419,9	736,67	419,9	736,67

VG Maikammer	337 000 06	296	343	367	5 588,3	690,77	128,05	562,72	8 172,5	1 010,20	8 339,0	1 030,78
Kirrweiler (Pfalz)	337 047 06	296	343	362	1 750,3	855,49	151,24	704,26	2 341,7	1 144,54	2 341,7	1 144,54
Maikammer	337 052 06	296	343	370	3 343,3	785,55	113,04	672,52	4 657,7	1 094,39	4 773,5	1 121,59
Sankt Martin	337 070 06	296	343	365	494,7	276,65	137,26	139,40	1 173,1	656,07	1 223,8	684,45

VG Offenbach an der Queich	337 000 07	295	363	372	8 271,4	684,72	157,67	527,05	12 394,2	1 026,01	12 697,4	1 051,11
Bornheim	337 014 07	300	365	370	3 425,7	2 328,81	230,85	2 097,96	3 676,3	2 499,18	3 676,3	2 499,18
Essingen	337 023 07	300	365	383	524,0	245,68	128,62	117,06	1 282,9	601,47	1 404,7	658,55
Hochstadt (Pfalz)	337 041 07	285	350	370	764,5	320,13	110,00	210,13	1 691,4	708,28	1 697,3	710,77
Offenbach an der Queich	337 061 07	300	365	375	3 557,3	584,31	168,87	415,43	5 743,6	943,43	5 919,1	972,26

LK Südwestpfalz

VG Dahnmer Felsenland	340 000 01	286	338	356	5 405,5	372,82	139,35	233,47	9 706,7	669,47	11 508,0	793,71
Bobenthal	340 001 01	285	338	352	64,5	205,43	116,28	89,15	152,7	486,46	205,9	655,76
Bruchweiler-Bärenbach	340 501 01	285	338	352	186,3	118,46	115,83	2,63	708,9	450,67	887,4	564,15
Bundenthal	340 502 01	285	338	365	256,3	226,57	124,03	102,55	614,7	543,50	743,6	657,51
Busenberg	340 002 01	285	338	352	177,8	142,68	113,81	28,87	567,8	455,69	839,1	673,45
Dahn, St.	340 004 01	285	338	355	3 447,2	776,39	169,14	607,25	4 630,9	1 042,99	4 939,4	1 112,47
Erfweiler	340 009 01	285	338	352	264,3	223,77	111,91	111,87	653,2	553,09	769,9	651,91
Erlenbach bei Dahn	340 010 01	285	341	365	104,6	326,83	138,64	188,19	206,0	643,82	247,6	773,80
Fischbach bei Dahn	340 011 01	290	340	365	396,3	252,93	138,43	114,50	796,9	508,56	1 025,0	654,12
Hirschthal	340 021 01	285	338	352	12,2	148,80	128,16	20,65	43,3	527,59	59,9	730,60
Ludwigswinkel	340 029 01	285	338	365	181,0	232,63	160,62	72,01	391,4	503,04	501,1	644,09
Niederschlettenbach	340 033 01	285	338	355	46,2	145,87	105,89	39,98	134,0	422,61	207,2	653,58
Nothweiler	340 034 01	285	338	352	23,4	163,64	151,86	11,78	69,0	482,36	95,4	667,03
Rumbach	340 039 01	285	338	365	78,7	177,34	125,84	51,50	217,6	490,00	312,1	702,91
Schindhard	340 043 01	285	338	352	52,7	93,31	120,90	- 27,60	310,0	548,60	383,5	678,81
Schönauf (Pfalz)	340 045 01	290	340	373	113,9	286,25	151,34	134,90	210,5	528,82	290,8	730,75

VG Hauenstein	340 000 02	287	339	352	3 874,0	442,44	136,80	305,64	6 439,9	735,48	7 013,6	801,00
Darstein	340 005 02	285	338	352	52,5	252,33	108,56	143,77	116,5	560,20	146,1	702,35
Dimbach	340 006 02	285	338	352	11,4	65,39	92,99	- 27,60	68,0	390,66	100,8	579,05
Hauenstein	340 014 02	285	338	352	1 899,7	481,18	152,01	329,17	3 089,3	782,51	3 216,7	814,77
Hinterweidenthal	340 020 02	296	341	352	417,1	267,35	143,60	123,75	862,3	552,73	945,9	606,37
Lug	340 030 02	285	338	352	104,7	170,72	107,32	63,40	331,5	540,86	400,9	654,04
Schwanheim	340 047 02	285	338	352	1 096,4	1 855,13	122,96	1 732,17	1 124,8	1 903,16	1 124,8	1 903,16
Spirkelbach	340 049 02	296	341	352	109,9	160,44	96,74	63,70	362,5	529,17	444,9	649,55
Wilgartswiesen	340 057 02	285	338	352	182,5	186,77	133,29	53,49	485,0	496,38	633,5	648,38

VG Pirmasens-Land	340 000 03	294	344	354	2 752,7	220,91	118,62	102,28	6 975,0	559,75	8 001,4	642,11
Bottenbach	340 205 03	296	341	352	184,3	246,99	92,19	154,81	437,3	586,19	473,4	634,59
Eppenbrunn	340 008 03	300	350	352	223,0	162,38	124,51	37,87	616,9	449,31	932,0	678,83
Hilst	340 019 03	300	340	352	65,7	195,41	119,39	76,02	179,1	533,17	227,8	677,90
Kröppen	340 026 03	290	342	352	114,4	160,62	118,02	42,60	371,2	521,36	490,2	688,54
Lemberg	340 028 03	296	341	355	763,6	193,96	118,65	75,31	2 088,3	530,44	2 182,0	554,24
Obersimten	340 036 03	285	370	352	214,3	344,04	124,58	219,47	487,4	782,39	488,1	783,42
Ruppertsweiler	340 040 03	285	338	352	303,7	209,16	117,80	91,37	887,8	611,40	889,0	612,29
Schweix	340 048 03	300	352	352	135,1	395,03	121,01	274,02	224,5	656,39	264,2	772,48
Trulben	340 052 03	285	342	360	297,7	240,31	115,73	124,57	666,8	538,21	802,1	647,35
Vinningen	340 053 03	296	341	352	451,0	265,13	125,64	139,49	1 015,6	597,06	1 252,5	736,34

VG Rodalben	340 000 04	285	344	352	4 502,1	313,67	130,49	183,18	9 193,4	640,52	10 173,2	708,78
Clausen	340 003 04	285	338	352	250,2	180,76	123,63	57,13	759,6	548,84	952,0	687,88
Donsieders	340 007 04	285	345	352	273,7	280,12	132,52	147,60	603,1	617,30	703,3	719,84

30 Steuereinnahmen, Realsteuerhebesätze, Realsteueraufbringungskraft und Steuereinnahmekraft der Gemeinden 2013

Landkreis Verbandsgemeinde Gemeinde	Gem.- Schl.- Nr.	Be- völkerung am 30.06.2013	Steuereinnahmen insgesamt (netto)			Einnahmen aus der / dem					
						Grundsteuer		Gewerbsteuer		Gemeindeanteil an der	
						A	B	Auf- kommen (brutto)	Ein- nahmen (netto) ¹⁾	Ein- kommen- steuer	Umsatz- steuer
		Anzahl	1 000 EUR	EUR je Einw.		1 000 EUR					

noch: LK Südwestpfalz

Leimen	340 027 04	961	494,1	514,11	5,0	109,3	73,1	58,7	301,0	15,9
Merzalben	340 031 04	1 163	777,9	668,88	5,6	149,5	270,3	217,3	376,8	24,5
Münchweiler an der Rodalb	340 032 04	2 872	2 096,0	729,80	4,1	378,0	753,4	605,7	1 017,0	81,3
Rodalben, St.	340 038 04	6 996	4 220,1	603,22	2,6	796,9	1 149,6	924,3	2 331,7	144,6
VG Thaleischweiler-Fröschen	340 000 05	10 794	7 346,7	680,62	51,8	1 283,7	2 749,3	2 211,4	3 507,6	256,7
Höheischweiler	340 023 05	878	477,5	543,84	3,1	100,2	86,7	69,7	287,5	13,4
Höhrfröschen	340 024 05	926	500,5	540,49	3,4	114,2	41,0	32,9	333,5	13,3
Maßweiler	340 217 05	1 048	654,1	624,15	10,4	88,6	230,7	186,4	349,9	15,6
Nünschweiler	340 035 05	765	403,4	527,32	8,9	83,4	111,4	89,6	213,8	5,2
Petersberg	340 037 05	876	578,4	660,28	4,4	121,5	168,4	135,4	303,0	10,5
Reifenberg	340 220 05	802	444,5	554,23	6,8	69,2	80,4	64,7	294,4	6,6
Rieschweiler-Mühlbach	340 222 05	2 134	1 256,1	588,60	7,9	199,8	375,2	301,7	701,4	37,5
Thaleischweiler-Fröschen	340 051 05	3 365	3 032,2	901,10	6,9	506,7	1 655,4	1 330,9	1 024,2	154,6
VG Waldfischbach-Burgalben	340 000 06	12 384	9 543,9	770,66	38,1	1 577,0	3 543,9	2 849,3	4 422,9	623,1
Geiselberg	340 012 06	845	820,3	970,77	2,6	136,1	377,8	303,7	342,7	33,0
Heltersberg	340 015 06	2 075	2 502,8	1 206,17	5,7	282,5	1 301,5	1 046,4	816,8	346,2
Hermersberg	340 016 06	1 719	953,4	554,65	9,0	195,3	146,4	117,7	599,2	28,3
Höheinöd	340 022 06	1 251	549,8	439,47	10,4	137,4	- 34,4	- 27,7	420,1	6,3
Horbach	340 025 06	533	478,6	897,86	1,6	68,9	220,1	177,0	205,9	23,4
Schmalenberg	340 044 06	769	426,8	555,03	1,9	75,5	37,8	30,4	310,3	6,1
Steinalben	340 050 06	424	238,2	561,73	0,9	46,7	29,2	23,5	162,3	3,4
Waldfischbach-Burgalben	340 054 06	4 768	3 574,0	749,58	6,0	634,5	1 465,6	1 178,3	1 565,6	176,2
VG Wallhalben	340 000 07	7 181	3 544,7	493,62	85,2	608,2	548,9	442,7	2 335,8	52,1
Biedershausen	340 204 07	218	116,7	535,23	6,6	12,2	10,5	8,4	87,8	1,1
Herschberg	340 017 07	835	373,2	446,92	11,7	84,0	18,0	14,6	253,5	7,3
Hettenhausen	340 018 07	244	106,7	437,27	3,4	24,4	- 4,3	- 3,5	78,7	2,7
Knopp-Labach	340 215 07	425	176,7	415,67	3,2	34,5	0,1	0,1	136,2	0,5
Krähenberg	340 216 07	154	75,3	489,10	4,5	15,3	- 1,8	- 1,5	55,5	1,1
Obernheim-Kirchenarnbach	340 219 07	1 695	598,0	352,81	4,6	105,3	106,8	85,9	394,8	2,9
Saalstadt	340 041 07	316	225,3	712,86	7,1	29,4	43,4	34,9	151,5	1,5
Schauerberg	340 042 07	200	77,0	385,23	4,4	11,8	4,9	4,0	55,5	0,5
Schmitzhausen	340 224 07	410	188,4	459,49	5,4	32,1	9,4	7,6	138,8	3,4
Wallhalben	340 225 07	842	498,4	591,97	2,6	96,3	75,1	61,1	322,7	13,3
Weselberg	340 055 07	1 328	892,9	672,36	26,7	133,6	281,7	227,0	487,4	15,3
Winterbach (Pfalz)	340 228 07	514	216,1	420,39	5,2	29,3	5,0	4,1	173,2	2,6
VG Zweibrücken-Land	340 000 08	16 405	11 108,4	677,13	98,7	1 446,9	3 874,1	3 212,1	6 144,8	134,2
Althornbach	340 201 08	744	1 434,2	1 927,69	5,4	119,6	1 237,3	1 033,6	258,0	14,7
Battweiler	340 202 08	704	362,4	514,81	4,8	54,2	15,2	12,2	284,1	3,2
Bechhofen	340 203 08	2 131	1 260,8	591,64	2,8	182,4	137,9	111,2	947,3	10,1
Contwig	340 206 08	4 841	3 764,0	777,53	19,6	452,7	1 753,4	1 458,3	1 759,3	54,7
Dellfeld	340 207 08	1 385	672,7	485,74	4,2	107,1	89,5	72,0	473,8	9,7
Dietrichingen	340 208 08	351	186,3	530,78	8,6	29,5	14,1	11,3	133,8	1,1
Großbundenbach	340 209 08	355	173,6	489,04	5,8	26,1	9,7	7,8	130,6	0,8
Großsteinhausen	340 210 08	581	305,7	526,10	4,3	47,6	20,5	16,5	230,3	3,2
Hornbach, St.	340 211 08	1 474	802,3	544,33	13,0	139,0	151,1	121,5	505,3	17,6
Käshofen	340 212 08	662	352,9	533,07	7,9	51,5	- 2,6	- 2,1	290,9	2,0
Kleinbundenbach	340 213 08	434	212,7	490,01	5,0	29,9	4,6	3,7	170,1	1,9
Kleinsteinhausen	340 214 08	754	389,2	516,13	4,4	56,1	88,9	71,4	250,3	4,2
Mauschbach	340 218 08	307	424,0	1 381,19	3,0	34,0	319,5	266,4	115,1	4,3
Riedelberg	340 221 08	453	181,7	401,12	3,8	27,4	12,6	10,1	136,0	2,2
Rosenkopf	340 223 08	388	194,6	501,54	1,8	29,4	13,0	10,5	148,6	1,0
Walshausen	340 226 08	319	161,4	505,85	3,0	23,7	3,1	2,5	129,3	1,2
Wiesbach	340 227 08	522	229,9	440,37	1,3	36,7	6,2	5,0	182,0	2,2

30 Steuereinnahmen, Realsteuerhebesätze, Realsteueraufbringungskraft und Steuereinnahmekraft der Gemeinden 2013

Landkreis Verbandsgemeinde Gemeinde	Gem.- Schl.- Nr.	Realsteuer- hebesätze		Realsteueraufbringungskraft				Steuer- einnahmekraft der Gemeinden ²⁾		Steuer- einnahmekraft der Gemeinden ²⁾ zuzüglich Schlüssel- zuweisung ³⁾		
		Grund- steuer		Ge- wer- be- steuer	insgesamt		Grund- steuer	Ge- werbe- steuer				
		A	B									
		%			1 000 EUR	EUR je Einw.	EUR je Einw.	EUR je Einw.	1 000 EUR	EUR je Einw.	1 000 EUR	EUR je Einw.

noch: LK Südwestpfalz

Leimen	340 027 04	285	345	352	201,7	209,89	128,47	81,42	504,2	524,69	664,0	690,99
Merzalben	340 031 04	285	358	352	451,2	387,99	139,10	248,89	799,5	687,49	802,1	689,69
Münchweiler an der Rodalb	340 032 04	285	352	352	1 211,9	421,96	141,01	280,94	2 162,6	752,98	2 162,9	753,09
Rodalben, St.	340 038 04	285	338	352	2 113,5	302,10	126,10	176,00	4 364,4	623,84	4 888,8	698,80
VG Thaleischweiler-Fröschen	340 000 05	289	345	353	4 382,8	406,04	133,75	272,29	7 609,1	704,94	8 782,9	813,68
Höheischweiler	340 023 05	285	354	352	201,8	229,84	124,06	105,78	485,6	553,10	576,5	656,59
Höhfröschen	340 024 05	300	360	352	165,7	178,90	131,54	47,37	504,4	544,71	601,2	649,19
Maßweiler	340 217 05	290	352	360	346,4	330,58	100,09	230,48	667,7	637,14	920,0	877,82
Nünschweiler	340 035 05	297	352	352	216,9	283,52	127,49	156,03	414,0	541,21	546,3	714,06
Petersberg	340 037 05	285	352	352	313,9	358,33	152,38	205,95	594,4	678,55	655,2	747,98
Reifenberg	340 220 05	285	338	352	169,7	211,61	104,22	107,40	454,9	567,26	581,5	725,02
Rieschweiler-Mühlbach	340 222 05	285	341	352	628,8	294,67	106,36	188,31	1 294,1	606,44	1 548,1	725,43
Thaleischweiler-Fröschen	340 051 05	285	338	352	2 339,5	695,25	168,36	526,89	3 193,9	949,14	3 354,3	996,82
VG Waldfischbach-Burgalben	340 000 06	285	339	352	5 570,3	449,80	143,32	306,48	9 921,6	801,17	10 410,3	840,62
Geiselberg	340 012 06	285	338	352	557,6	659,84	181,03	478,81	859,2	1 016,79	865,9	1 024,75
Heltersberg	340 015 06	285	338	352	1 711,8	824,95	153,17	671,77	2 619,6	1 262,46	2 632,1	1 268,48
Hermersberg	340 016 06	285	338	352	382,0	222,24	131,03	91,21	980,9	570,63	1 078,3	627,29
Höheinöd	340 022 06	285	338	350	125,7	100,46	130,12	- 29,66	558,9	446,77	568,2	454,20
Horbach	340 025 06	285	338	352	313,5	588,24	145,91	442,33	499,7	937,49	508,3	953,71
Schmalenberg	340 044 06	285	338	352	125,8	163,64	111,03	52,61	434,9	565,48	514,6	669,21
Steinalben	340 050 06	285	338	352	83,8	197,56	123,81	73,75	243,8	574,92	319,2	752,82
Waldfischbach-Burgalben	340 054 06	285	341	352	2 270,2	476,12	146,90	329,22	3 724,7	781,19	3 923,6	822,90
VG Wallhalben	340 000 07	287	343	357	1 331,9	185,47	104,66	80,81	3 613,5	503,20	4 934,6	687,18
Biedershausen	340 204 07	285	338	350	31,8	145,96	94,06	51,90	118,6	543,87	134,8	618,36
Herschberg	340 017 07	295	360	370	117,4	140,66	118,70	21,96	374,9	449,02	559,1	669,61
Hettenhausen	340 018 07	285	338	350	25,9	105,97	125,08	- 19,11	108,1	443,05	166,3	681,71
Knopp-Labach	340 215 07	285	338	350	41,5	97,72	97,49	0,23	178,3	419,48	291,1	684,83
Krähenberg	340 216 07	285	338	352	19,7	128,17	140,90	- 12,73	76,7	497,97	95,4	619,36
Obernheim-Kirchenarnbach	340 219 07	285	338	352	235,5	138,96	71,48	67,48	612,3	361,23	1 169,1	689,76
Saalstadt	340 041 07	285	338	352	86,5	273,86	126,60	147,26	231,0	731,06	235,8	746,25
Schauerberg	340 042 07	285	338	350	23,0	115,11	88,45	26,66	78,0	390,18	136,8	683,92
Schmitshausen	340 224 07	295	345	355	50,3	122,57	98,18	24,40	190,7	465,06	263,1	641,71
Wallhalben	340 225 07	295	350	370	181,9	216,00	125,12	90,88	503,8	598,36	617,6	733,51
Weselberg	340 055 07	285	338	355	475,1	357,78	132,51	225,27	923,1	695,14	939,1	707,19
Winterbach (Pfalz)	340 228 07	285	338	360	43,1	83,89	73,65	10,25	217,9	423,99	326,3	634,86
VG Zweibrücken-Land	340 000 08	286	347	404	5 276,0	321,61	101,13	220,48	10 892,9	664,00	12 737,4	776,43
Althornbach	340 201 08	285	338	352	1 240,0	1 666,62	170,78	1 495,84	1 308,9	1 759,32	1 308,9	1 759,32
Battweiler	340 202 08	285	356	352	78,3	111,21	88,06	23,15	362,6	515,11	469,9	667,45
Bechhofen	340 203 08	295	349	357	343,5	161,18	92,84	68,33	1 274,2	597,94	1 465,1	687,53
Contwig	340 206 08	285	338	352	2 119,8	437,89	104,77	333,12	3 638,6	751,62	3 878,6	801,20
Dellfeld	340 207 08	285	347	352	215,4	155,54	86,32	69,21	681,4	491,95	920,7	664,74
Dietrichingen	340 208 08	285	338	352	56,9	162,19	119,17	43,03	189,0	538,57	255,4	727,69
Großbundenbach	340 209 08	313	371	360	42,0	118,30	89,83	28,47	171,5	483,20	205,6	579,25
Großsteinhausen	340 210 08	285	351	352	77,2	132,83	94,95	37,87	306,6	527,79	406,2	699,21
Hornbach, St.	340 211 08	285	338	352	329,1	223,24	113,47	109,77	822,4	557,91	1 026,7	696,54
Käshofen	340 212 08	285	338	352	62,4	94,30	98,54	- 4,24	355,9	537,60	434,3	656,01
Kleinbundenbach	340 213 08	285	338	352	43,3	99,86	88,40	11,47	214,4	494,05	271,9	626,47
Kleinsteinhausen	340 214 08	285	347	352	160,1	212,35	86,15	126,21	397,2	526,82	542,4	719,31
Mauschbach	340 218 08	255	290	330	331,3	1 079,02	134,85	944,17	397,6	1 294,97	397,6	1 294,97
Riedelberg	340 221 08	285	344	352	47,3	104,31	74,53	29,78	182,9	403,77	317,0	699,87
Rosenkopf	340 223 08	285	338	352	48,3	124,53	88,53	36,00	195,4	503,67	248,2	639,70
Walshausen	340 226 08	285	338	352	32,7	102,37	91,82	10,55	162,6	509,81	225,5	706,99
Wiesbach	340 227 08	285	338	352	48,5	92,93	80,25	12,68	231,5	443,54	363,3	695,93

30 Steuereinnahmen, Realsteuerhebesätze, Realsteueraufbringungskraft und Steuereinnahmekraft der Gemeinden 2013

Landkreis Verbandsgemeinde Gemeinde	Gem.- Schl.- Nr.	Be- völkerung am 30.06.2013	Steuereinnahmen insgesamt (netto)		Einnahmen aus der / dem					
					Grundsteuer		Gewerbsteuer		Gemeindeanteil an der	
					A	B	Auf- kommen (brutto)	Ein- nahmen (netto) ¹⁾	Ein- kommen- steuer	Umsatz- steuer
		Anzahl	1 000 EUR	EUR je Einw.	1 000 EUR					
LK Trier-Saarburg	235 000 00	144 055	78 562,9	545,37	1 042,1	14 175,2	21 477,8	17 298,6	43 101,3	2 438,3
VG Hermeskeil	235 000 01	14 694	8 680,5	590,75	76,1	1 524,9	2 593,0	2 081,3	4 609,5	336,9
Bescheid	235 005 01	400	158,4	396,09	3,6	27,6	17,5	13,9	109,3	2,7
Beuren (Hochwald)	235 008 01	949	369,6	389,42	8,7	64,0	29,9	24,0	263,6	4,7
Damflos	235 014 01	613	314,3	512,71	2,2	40,0	39,5	31,7	235,5	2,5
Geisfeld	235 030 01	531	207,4	390,59	4,5	35,5	26,1	20,7	142,7	2,4
Grimburg	235 035 01	488	215,2	441,05	5,4	27,0	12,0	9,6	169,9	1,1
Gusenburg	235 036 01	1 177	553,9	470,64	4,6	84,6	72,8	58,5	399,0	2,7
Hermeskeil, St.	235 045 01	5 787	4 524,9	781,91	14,4	879,1	1 978,6	1 588,5	1 775,4	251,8
Hinzert-Pöler	235 047 01	300	132,4	441,21	3,1	16,0	31,8	25,5	84,5	1,9
Naurath (Wald)	235 092 01	226	80,8	357,50	3,1	15,7	2,8	2,2	56,7	1,3
Neuhütten	235 093 01	777	351,2	452,05	3,6	56,3	31,6	25,4	260,4	2,6
Rascheid	235 112 01	471	241,2	512,15	3,8	32,7	57,6	46,2	152,9	3,6
Reinsfeld	235 114 01	2 332	1 240,8	532,09	14,9	206,4	227,4	182,6	772,3	56,5
Züsch	235 153 01	643	290,2	451,36	4,2	40,0	65,4	52,5	187,3	3,3
VG Kell am See	235 000 02	9 415	5 169,0	549,02	77,6	820,0	1 218,9	973,9	3 098,4	168,7
Baldringen	235 003 02	276	103,8	376,13	2,4	12,2	4,7	3,7	84,7	0,2
Greimerath	235 033 02	1 034	396,5	383,42	3,7	68,3	51,2	41,1	274,2	6,2
Heddert	235 040 02	258	116,6	451,97	1,8	17,2	2,4	1,9	93,8	0,8
Hentern	235 043 02	397	172,9	435,48	2,9	22,3	11,6	9,3	136,2	0,8
Kell am See	235 058 02	1 912	1 235,5	646,20	11,3	251,2	325,7	261,5	653,5	52,3
Lampaden	235 072 02	551	230,0	417,40	4,8	37,7	38,9	31,3	151,2	2,2
Mandern	235 081 02	890	539,2	605,81	7,0	97,8	- 35,1	- 28,1	384,1	76,0
Paschel	235 105 02	237	108,0	455,53	3,1	12,4	6,8	5,4	85,5	0,6
Schillingen	235 119 02	1 191	896,4	752,64	9,9	85,1	436,0	350,1	439,4	9,2
Schömerich	235 123 02	123	37,6	305,97	2,3	7,3	- 10,4	- 8,4	35,8	0,1
Vierherrenborn	235 140 02	197	116,8	593,10	12,3	12,0	23,9	18,9	72,1	0,3
Waldweiler	235 142 02	824	419,9	509,62	5,3	59,7	70,7	55,9	291,8	4,3
Zerf	235 152 02	1 525	795,8	521,81	10,7	136,9	292,3	231,2	396,1	15,8
VG Konz	235 000 03	30 955	16 031,8	517,91	178,9	3 531,6	3 278,4	2 669,7	8 934,1	621,1
Kanzem	235 055 03	655	303,9	463,91	10,8	61,1	23,9	19,2	207,8	3,3
Konz, St.	235 068 03	17 567	9 830,3	559,59	63,7	2 162,2	2 098,5	1 722,4	5 297,2	525,1
Nittel	235 095 03	2 299	914,2	397,65	35,4	261,2	193,8	155,6	448,6	8,7
Oberbillig	235 096 03	984	378,8	384,99	7,6	81,6	28,6	22,9	262,4	2,4
Onsdorf	235 101 03	129	85,8	665,29	7,6	7,1	17,8	14,3	55,7	0,5
Pellingen	235 106 03	992	555,6	560,05	3,9	104,9	90,4	72,6	367,2	4,3
Tawern	235 132 03	2 569	1 086,4	422,89	11,6	252,0	99,9	80,2	712,7	23,2
Temmels	235 133 03	693	259,2	374,09	5,0	53,2	36,6	29,3	165,7	3,9
Wasserliesch	235 143 03	2 261	1 378,7	609,75	2,7	267,5	509,9	409,4	669,1	21,8
Wawern	235 144 03	607	303,9	500,62	4,8	50,7	66,1	53,1	188,6	5,1
Wellen	235 146 03	760	264,9	348,55	1,8	114,3	3,0	2,4	128,5	15,3
Wiltingen	235 148 03	1 439	670,1	465,67	23,9	115,8	109,9	88,2	430,6	7,5
VG Ruwer	235 000 04	17 929	9 205,3	513,43	70,2	1 420,7	1 855,1	1 500,2	6 013,3	110,9
Bonerath	235 010 04	243	81,2	334,21	1,8	13,4	- 1,6	- 1,3	66,2	0,1
Farschweiler	235 021 04	800	358,7	448,43	3,3	50,9	123,9	98,8	196,8	6,0
Gusterath	235 037 04	1 897	1 049,6	553,29	2,4	166,6	147,2	120,5	741,5	11,3
Gutweiler	235 038 04	639	317,3	496,49	1,6	61,7	44,8	36,9	210,6	2,1
Herl	235 044 04	261	124,5	476,89	1,4	17,3	32,1	26,3	76,0	1,4
Hinzenburg	235 046 04	141	59,4	421,43	0,4	7,4	4,1	3,4	47,6	0,3
Holzerath	235 050 04	437	209,7	479,86	1,2	31,5	14,1	11,3	162,1	2,1
Kasel	235 056 04	1 276	686,8	538,27	8,4	121,7	96,0	78,6	463,3	9,4
Korlingen	235 070 04	758	439,3	579,59	1,3	56,2	45,3	36,4	339,8	3,0
Lorscheid	235 080 04	584	283,2	484,90	1,8	40,5	66,9	53,8	177,1	6,7
Mertesdorf	235 085 04	1 656	894,4	540,07	5,9	172,8	44,8	36,7	659,1	9,5
Morscheid	235 090 04	966	380,2	393,62	2,8	60,2	17,2	14,2	292,2	6,1
Ollmuth	235 100 04	160	79,4	496,22	2,4	8,8	19,5	15,7	50,2	0,7
Osburg	235 103 04	2 417	1 359,9	562,65	9,2	158,4	579,7	462,1	699,2	16,2
Pluwig	235 107 04	1 441	710,4	492,97	3,3	124,9	90,3	73,9	490,6	12,1
Riveris	235 116 04	404	183,7	454,63	1,1	27,2	30,0	24,5	126,2	2,1
Schöndorf	235 124 04	739	343,1	464,23	4,2	47,9	76,5	62,6	220,4	3,6

30 Steuereinnahmen, Realsteuerhebesätze, Realsteueraufbringungskraft und Steuereinnahmekraft der Gemeinden 2013

Landkreis Verbandsgemeinde Gemeinde	Gem.- Schl.- Nr.	Realsteuer- hebesätze			Realsteueraufbringungskraft				Steuer- einnahmekraft der Gemeinden ²⁾		Steuer- einnahmekraft der Gemeinden ²⁾ zuzüglich Schlüssel- zuweisung ³⁾	
		Grund- steuer		Ge- wer- be- steuer	insgesamt		Grund- steuer	Ge- werbe- steuer				
		A	B									
		%			1 000 EUR	EUR je Einw.	EUR je Einw.	EUR je Einw.	1 000 EUR	EUR je Einw.	1 000 EUR	EUR je Einw.
LK Trier-Saarburg	235 000 00	334	384	355	37 539,2	260,59	102,08	158,51	78 899,6	547,70	102 101,8	708,77
VG Hermeskeil	235 000 01	391	397	350	4 286,8	291,74	101,45	190,29	8 721,5	593,54	10 951,9	745,33
Bescheid	235 005 01	350	350	330	52,6	131,47	81,35	50,11	161,0	402,43	272,2	680,48
Beuren (Hochwald)	235 008 01	400	400	350	98,6	103,89	69,93	33,95	361,0	380,38	595,7	627,69
Damflos	235 014 01	400	400	350	81,5	132,94	63,60	69,35	311,7	508,47	402,0	655,78
Geisfeld	235 030 01	400	400	330	66,4	124,98	68,74	56,24	206,0	387,97	378,4	712,63
Grimburg	235 035 01	350	350	350	46,4	95,02	68,63	26,39	215,0	440,56	339,9	696,50
Gusenburg	235 036 01	400	400	350	160,8	136,65	69,99	66,66	548,1	465,67	790,3	671,42
Hermeskeil, St.	235 045 01	400	400	350	2 962,0	511,83	143,56	368,28	4 599,1	794,74	4 967,7	858,43
Hinzert-Pöler	235 047 01	350	350	350	53,9	179,82	65,73	114,09	134,0	446,81	211,8	706,00
Naurath (Wald)	235 092 01	400	400	330	20,2	89,54	75,24	14,30	77,6	343,34	152,1	673,23
Neuhütten	235 093 01	400	400	350	89,2	114,84	71,06	43,78	346,0	445,30	515,7	663,68
Rascheid	235 112 01	400	400	350	95,4	202,58	70,84	131,73	240,6	510,84	314,0	666,60
Reinsfeld	235 114 01	400	400	350	448,8	192,47	87,41	105,06	1 232,7	528,62	1 599,3	685,82
Züsch	235 153 01	400	400	350	110,9	172,55	63,05	109,49	288,7	448,92	412,8	641,96
VG Kell am See	235 000 02	309	382	343	2 215,7	235,34	93,11	142,23	5 237,7	556,31	6 855,9	728,19
Baldringen	235 003 02	300	300	330	23,1	83,65	64,08	19,57	107,1	387,92	181,6	657,83
Greimerath	235 033 02	300	400	350	122,6	118,56	65,24	53,32	392,9	379,98	696,6	673,74
Heddert	235 040 02	290	400	340	20,6	79,82	69,46	10,36	114,7	444,49	169,5	657,03
Hentern	235 043 02	300	400	350	36,2	91,22	59,68	31,55	170,9	430,58	224,3	564,90
Kell am See	235 058 02	300	370	350	615,5	321,93	138,46	183,47	1 257,1	657,48	1 343,5	702,66
Lampaden	235 072 02	300	400	350	82,0	148,73	72,60	76,13	227,7	413,17	364,0	660,56
Mandern	235 081 02	290	400	350	60,8	68,33	110,75	- 42,42	527,8	593,08	651,4	731,90
Paschel	235 105 02	300	350	330	24,1	101,87	68,99	32,88	108,8	458,93	160,3	676,35
Schillingen	235 119 02	300	370	350	565,5	474,80	80,46	394,34	928,1	779,26	1 143,6	960,20
Schömerich	235 123 02	310	400	350	- 2,1	- 17,28	73,99	- 91,28	35,8	291,29	38,4	312,13
Vierherrenborn	235 140 02	360	415	330	48,5	246,32	107,46	138,86	115,9	588,46	131,1	665,44
Waldweiler	235 142 02	330	400	330	141,4	171,60	73,53	98,07	422,7	512,96	561,5	681,43
Zerf	235 152 02	300	385	330	477,5	313,10	94,12	218,98	828,2	543,09	1 190,2	780,45
VG Konz	235 000 03	344	390	372	6 861,6	221,67	114,23	107,44	15 808,2	510,68	21 390,7	691,03
Kanzem	235 055 03	300	400	350	93,7	143,01	103,70	39,31	300,0	458,00	448,4	684,52
Konz, St.	235 068 03	385	390	385	4 173,4	237,57	120,59	116,98	9 619,6	547,59	12 271,4	698,55
Nittel	235 095 03	300	400	350	488,4	212,42	121,62	90,80	907,4	394,71	1 648,7	717,12
Oberbillig	235 096 03	320	385	350	117,1	119,01	87,73	31,28	376,2	382,36	669,7	680,58
Onsdorf	235 101 03	400	400	350	31,6	245,12	96,57	148,55	84,3	653,43	107,2	830,88
Pellingen	235 106 03	300	400	350	199,2	200,83	102,64	98,19	552,8	557,28	683,8	689,27
Tawern	235 132 03	300	400	350	354,4	137,97	96,07	41,90	1 070,7	416,78	1 637,8	637,54
Temmels	235 133 03	300	400	350	94,1	135,74	78,93	56,81	256,5	370,13	450,9	650,71
Wasserliesch	235 143 03	300	350	350	837,1	370,24	127,33	242,91	1 427,5	631,36	1 615,5	714,51
Wawern	235 144 03	450	450	350	116,5	191,86	74,55	117,31	297,2	489,56	376,6	620,40
Wellen	235 146 03	400	440	350	101,5	133,51	129,30	4,21	244,7	321,94	450,6	592,84
Wiltingen	235 148 03	370	370	350	254,8	177,05	94,79	82,26	671,2	466,47	1 030,3	715,99
VG Ruwer	235 000 04	363	395	361	3 339,1	186,24	78,07	108,17	9 108,3	508,02	12 162,4	678,37
Bonerath	235 010 04	350	400	352	12,3	50,72	57,93	- 7,21	78,9	324,66	170,4	701,30
Farschweiler	235 021 04	300	400	340	188,2	235,20	63,44	171,76	365,8	457,25	540,1	675,10
Gusterath	235 037 04	400	400	380	303,2	159,84	82,86	76,97	1 029,3	542,58	1 212,2	639,02
Gutweiler	235 038 04	400	440	390	96,8	151,55	83,72	67,83	301,6	472,02	419,2	656,07
Herl	235 044 04	350	400	380	49,2	188,58	66,54	122,04	120,8	462,65	184,8	708,05
Hinzenburg	235 046 04	400	400	380	11,3	80,35	51,26	29,09	58,5	414,90	86,6	614,07
Holzerath	235 050 04	300	400	340	46,3	105,98	70,14	35,84	207,7	475,18	271,4	621,12
Kasel	235 056 04	400	400	380	215,2	168,65	93,99	74,66	670,4	525,39	826,1	647,42
Korlingen	235 070 04	400	400	352	102,0	134,51	70,48	64,03	435,9	575,09	530,2	699,43
Lorscheid	235 080 04	300	400	352	111,2	190,46	67,72	122,74	282,0	482,80	375,5	642,97
Mertesdorf	235 085 04	350	400	380	210,7	127,26	100,40	26,86	871,2	526,07	957,7	578,31
Morscheid	235 090 04	400	400	400	74,4	77,05	60,31	16,74	369,7	382,75	615,7	637,36
Ollmuth	235 100 04	350	400	352	31,1	194,47	64,12	130,35	78,2	488,65	121,7	760,67
Osburg	235 103 04	300	350	340	820,9	339,64	73,69	265,95	1 418,7	586,95	1 796,6	743,31
Pluwig	235 107 04	400	400	380	208,6	144,73	82,58	62,15	694,9	482,23	945,4	656,05
Riveris	235 116 04	350	400	380	56,1	138,76	65,09	73,66	178,9	442,86	284,9	705,11
Schöndorf	235 124 04	400	400	380	123,8	167,47	64,83	102,64	333,9	451,81	518,1	701,11

30 Steuereinnahmen, Realsteuerhebesätze, Realsteueraufbringungskraft und Steuereinnahmekraft der Gemeinden 2013

Landkreis Verbandsgemeinde Gemeinde	Gem.- Schl.- Nr.	Be- völkerung am 30.06.2013	Steuereinnahmen insgesamt (netto)			Einnahmen aus der / dem					
						Grundsteuer		Gewerbesteuer		Gemeindeanteil an der	
						A	B	Auf- kommen (brutto)	Ein- nahmen (netto) ¹⁾	Ein- kommen- steuer	Umsatz- steuer
		Anzahl	1 000 EUR	EUR je Einw.		1 000 EUR					

noch: LK Trier-Saarburg

Sommerau	235 129 04	77	37,3	484,95	0,3	4,0	10,9	8,9	22,9	0,6
Thomm	235 135 04	1 060	487,5	459,88	2,1	68,4	86,2	69,3	339,5	3,2
Waldrach	235 141 04	1 973	1 119,7	567,50	15,5	180,9	327,2	267,8	631,9	14,5
VG Saarburg	235 000 05	22 516	10 398,2	461,81	167,0	2 325,0	2 572,8	2 067,2	5 428,4	325,9
Ayl	235 002 05	1 495	754,3	504,57	9,2	157,9	143,8	115,4	424,7	43,0
Fisch	235 025 05	367	108,9	296,78	9,0	22,0	- 0,1	- 0,1	75,1	1,4
Freudenburg	235 028 05	1 677	696,7	415,44	6,4	155,9	169,9	137,8	369,7	19,5
Irsch	235 052 05	1 516	629,8	415,42	5,9	140,7	53,2	42,7	429,7	8,1
Kastel-Staadt	235 057 05	408	193,0	473,00	1,8	30,2	51,0	40,9	116,1	1,7
Kirf	235 062 05	833	370,1	444,32	15,4	56,2	153,5	123,4	166,9	2,9
Mannebach	235 082 05	349	133,3	381,99	3,9	23,8	9,9	8,0	94,1	1,2
Merzkirchen	235 154 05	715	222,8	311,62	19,0	49,0	1,3	1,0	146,5	2,6
Ockfen	235 098 05	629	275,1	437,44	6,9	46,1	10,7	8,6	208,6	2,6
Palzem	235 104 05	1 495	491,0	328,43	32,6	126,4	56,7	45,5	271,3	7,1
Saarburg, St.	235 118 05	6 781	4 240,1	625,29	13,7	953,2	1 625,3	1 304,9	1 750,8	198,1
Schoden	235 122 05	741	278,5	375,83	3,1	50,1	21,4	17,2	204,0	1,9
Serrig	235 126 05	1 647	645,2	391,76	9,9	149,4	97,6	78,3	392,9	8,6
Taben-Rodt	235 131 05	802	285,6	356,14	6,0	72,7	5,6	4,5	186,9	12,6
Trassem	235 136 05	1 173	504,1	429,79	1,3	116,1	62,0	49,8	325,3	7,4
Wincheringen	235 149 05	1 888	569,5	301,64	22,8	175,3	111,0	89,2	265,7	7,1
VG Schweich an der Röm. Weinstr	235 000 06	26 927	17 214,6	639,31	336,2	2 568,9	6 129,0	4 912,3	8 776,6	550,2
Bekond	235 004 06	849	404,1	476,00	9,3	62,7	105,4	83,4	237,7	8,0
Detzem	235 015 06	578	315,7	546,25	19,8	33,6	85,2	67,4	190,3	3,6
Ensch	235 019 06	480	184,3	384,06	9,1	29,7	24,5	19,4	121,3	3,0
Fell	235 022 06	2 433	1 028,6	422,76	15,2	161,3	158,7	127,4	707,3	12,6
Föhren	235 026 06	2 709	2 495,0	920,99	4,3	281,5	1 449,0	1 185,9	924,2	93,2
Kenn	235 060 06	2 541	1 611,1	634,04	6,7	306,0	318,4	251,8	953,1	86,3
Klüsserath	235 063 06	1 073	481,8	448,99	24,7	74,0	70,8	56,0	319,8	5,3
Köwerich	235 067 06	323	214,5	664,08	10,0	25,0	80,2	63,4	113,2	1,7
Leiwen	235 074 06	1 548	1 117,2	721,68	58,8	234,7	300,9	238,0	525,9	56,1
Longen	235 077 06	88	42,6	483,88	1,5	4,6	1,4	1,1	34,2	0,7
Longuich	235 078 06	1 280	1 804,2	1 409,49	21,2	153,9	1 384,8	1 095,2	471,0	59,0
Mehring	235 083 06	2 303	1 320,3	573,29	37,6	199,0	400,1	316,4	736,0	26,3
Naurath (Eifel)	235 091 06	356	145,0	407,37	0,8	21,2	6,2	4,9	115,4	1,2
Pölich	235 108 06	469	247,1	526,84	11,5	52,1	69,4	55,8	119,7	7,5
Riol	235 115 06	1 216	543,5	446,99	12,6	79,1	14,8	11,7	431,9	4,9
Schleich	235 120 06	209	115,4	552,00	7,1	17,8	37,8	31,6	57,0	1,4
Schweich, St.	235 125 06	7 221	4 295,9	594,91	20,4	726,6	1 291,8	1 037,1	2 332,2	160,2
Thörnich	235 134 06	176	145,5	826,93	11,9	14,7	80,4	63,6	54,2	0,9
Tritenheim	235 207 06	1 075	702,9	653,85	53,9	91,4	249,2	202,1	332,1	18,2
VG Trier-Land	235 000 07	21 619	11 863,7	548,76	136,1	1 984,1	3 830,6	3 094,1	6 241,0	324,7
Aach	235 001 07	1 094	479,2	438,07	3,4	84,2	15,5	12,7	365,0	10,2
Franzenheim	235 027 07	362	134,0	370,15	5,0	19,5	19,5	15,4	92,1	0,8
Hockweiler	235 048 07	283	153,8	543,59	1,3	18,4	25,7	20,3	112,5	0,4
Igel	235 051 07	2 008	943,1	469,66	9,2	200,2	131,6	104,1	617,6	7,9
Kordel	235 069 07	2 050	956,3	466,51	4,9	208,4	137,2	110,6	602,0	23,9
Langsur	235 073 07	1 652	827,4	500,85	17,5	135,1	382,9	313,4	344,6	10,7
Newel	235 094 07	2 905	1 312,0	451,63	18,4	216,0	190,8	150,9	903,7	11,1
Ralingen	235 111 07	2 066	1 070,1	517,96	22,3	176,8	416,1	340,6	507,6	8,6
Trierweiler	235 137 07	3 724	3 443,1	924,58	12,3	500,9	1 940,6	1 563,4	1 169,2	186,2
Welschbillig	235 501 07	2 571	1 136,0	441,85	28,6	192,6	274,3	220,3	654,2	31,3
Zemmer	235 151 07	2 904	1 408,6	485,04	13,1	232,1	296,2	242,4	872,6	33,5
LK Vulkaneifel	233 000 00	60 952	43 860,6	719,59	468,7	5 626,6	21 542,1	17 331,9	18 106,2	1 818,8
VG Daun	233 000 01	22 815	15 032,8	658,90	143,0	2 096,3	6 165,4	4 976,9	7 046,5	684,7
Betteldorf	233 006 01	286	97,0	339,03	2,1	13,7	5,5	4,4	74,2	0,7
Bleckhausen	233 008 01	306	115,2	376,54	2,1	17,7	4,1	3,4	90,9	0,1
Brockscheid	233 011 01	201	93,0	462,52	0,5	15,3	23,5	19,0	55,1	2,4

30 Steuereinnahmen, Realsteuerhebesätze, Realsteueraufbringungskraft und Steuereinnahmekraft der Gemeinden 2013

Landkreis Verbandsgemeinde Gemeinde	Gem.- Schl.- Nr.	Realsteuer- hebesätze			Realsteueraufbringungskraft				Steuer- einnahmekraft der Gemeinden ²⁾		Steuer- einnahmekraft der Gemeinden ²⁾ zuzüglich Schlüssel- zuweisung ³⁾	
		Grund- steuer		Ge- wer- be- steuer	insgesamt		Grund- steuer	Ge- werbe- steuer				
		A	B						1 000 EUR	EUR je Einw.	EUR je Einw.	EUR je Einw.
		%			1 000 EUR	EUR je Einw.	EUR je Einw.	EUR je Einw.	1 000 EUR	EUR je Einw.	1 000 EUR	EUR je Einw.
noch: LK Trier-Saarburg												
Sommerau	235 129 04	400	400	380	14,7	191,32	50,95	140,38	36,2	470,47	36,2	470,47
Thomm	235 135 04	350	400	352	157,9	148,92	61,84	87,07	483,7	456,33	698,9	659,37
Waldrach	235 141 04	400	400	380	505,2	256,04	91,49	164,55	1 092,1	553,53	1 570,7	796,10
VG Saarburg	235 000 05	317	398	351	5 099,7	226,49	103,82	122,67	10 348,4	459,60	15 337,8	681,19
Ayl	235 002 05	320	400	350	310,9	207,96	104,37	103,59	750,3	501,85	891,9	596,56
Fisch	235 025 05	300	375	330	30,9	84,15	84,47	- 0,32	107,5	292,79	239,2	651,86
Freudenburg	235 028 05	365	380	365	334,0	199,16	94,49	104,67	691,2	412,14	1 115,9	665,43
Irsch	235 052 05	320	400	350	194,2	128,07	90,28	37,79	621,5	409,96	978,2	645,24
Kastel-Staadt	235 057 05	320	400	350	84,7	207,67	73,14	134,53	192,5	471,82	267,1	654,70
Kirf	235 062 05	320	400	352	231,4	277,78	80,48	197,30	371,1	445,52	644,0	773,12
Mannebach	235 082 05	320	400	350	36,6	104,73	74,07	30,67	129,9	372,13	237,3	679,91
Merzkirchen	235 154 05	320	400	352	65,1	91,10	89,18	1,91	213,9	299,19	464,4	649,56
Ockfen	235 098 05	320	400	352	61,0	97,05	78,83	18,23	270,1	429,48	406,0	645,44
Palzem	235 104 05	300	400	350	212,0	141,80	100,97	40,83	479,3	320,57	1 037,1	693,68
Saarburg, St.	235 118 05	320	400	350	2 652,6	391,18	133,00	258,18	4 281,0	631,33	4 760,4	702,01
Schoden	235 122 05	320	400	350	72,8	98,18	67,03	31,15	274,4	370,37	466,6	629,76
Serrig	235 126 05	400	400	350	252,0	153,00	89,18	63,82	634,2	385,08	1 096,1	665,54
Taben-Rodt	235 131 05	320	400	350	79,6	99,25	91,71	7,54	278,0	346,64	649,9	810,38
Trassem	235 136 05	320	400	350	176,4	150,34	93,39	56,95	496,8	423,53	771,8	657,93
Wincheringen	235 149 05	300	400	352	305,6	161,86	98,90	62,96	556,7	294,86	1 311,9	694,84
VG Schweich an der Röm. Weinstr	235 000 06	314	347	348	9 732,8	361,45	114,57	246,89	17 842,9	662,64	20 434,3	758,88
Bekond	235 004 06	300	350	330	196,8	231,74	89,92	141,82	420,4	495,17	585,1	689,16
Detzem	235 015 06	300	340	330	154,3	266,93	98,55	168,38	330,4	571,59	444,4	768,85
Ensch	235 019 06	300	338	330	70,1	146,04	87,65	58,39	189,3	394,33	322,1	671,14
Fell	235 022 06	300	375	350	346,8	142,55	72,29	70,27	1 035,4	425,58	1 662,1	683,15
Föhren	235 026 06	320	350	380	1 741,7	642,92	112,25	530,66	2 496,0	921,37	2 496,9	921,72
Kenn	235 060 06	300	350	330	696,6	274,13	130,99	143,15	1 669,5	657,01	1 672,1	658,06
Klüsserath	235 063 06	300	350	330	184,9	172,30	96,88	75,42	495,2	461,51	717,1	668,36
Köwerich	235 067 06	300	350	330	128,3	397,35	113,79	283,55	226,5	701,20	257,2	796,40
Leiwen	235 074 06	300	338	330	662,6	428,03	205,93	222,09	1 181,6	763,31	1 181,6	763,31
Longen	235 077 06	300	350	340	8,0	90,95	72,83	18,13	42,7	485,25	61,6	700,41
Longuich	235 078 06	300	317	330	1 784,7	1 394,31	158,35	1 235,95	2 025,2	1 582,21	2 025,2	1 582,21
Mehring	235 083 06	300	338	330	714,9	310,41	111,94	198,46	1 393,6	605,12	1 574,5	683,67
Naurath (Eifel)	235 091 06	300	350	330	30,5	85,67	65,76	19,91	145,8	409,51	243,6	684,21
Pölich	235 108 06	300	338	352	143,4	305,86	147,41	158,44	257,1	548,10	310,7	662,50
Riol	235 115 06	300	340	330	116,5	95,79	81,88	13,91	550,2	452,49	775,7	637,89
Schleich	235 120 06	400	420	420	55,1	263,67	101,38	162,29	107,3	513,24	269,7	1 290,41
Schweich, St.	235 125 06	300	350	350	2 186,5	302,80	110,11	192,69	4 424,3	612,69	4 914,9	680,65
Thörnich	235 134 06	300	340	330	120,0	682,07	160,47	521,61	158,3	899,66	158,3	899,66
Trittenheim	235 207 06	395	370	365	391,1	363,84	124,38	239,46	694,2	645,80	761,2	708,11
VG Trier-Land	235 000 07	371	396	359	6 003,4	277,69	91,56	186,14	11 832,6	547,33	14 968,8	692,39
Aach	235 001 07	380	400	380	96,6	88,32	74,28	14,04	469,0	428,73	764,7	698,99
Franzenheim	235 027 07	380	400	330	44,5	122,81	61,34	61,48	133,3	368,24	250,6	692,17
Hockweiler	235 048 07	380	400	330	47,5	167,93	64,31	103,61	155,0	547,80	197,0	695,99
Igel	235 051 07	380	400	330	344,5	171,54	96,65	74,90	942,4	469,34	1 356,4	675,49
Kordel	235 069 07	400	400	355	343,8	167,69	96,60	71,09	942,9	459,95	1 405,1	685,43
Langsur	235 073 07	375	400	380	520,1	314,82	84,87	229,95	805,9	487,82	944,1	571,50
Newel	235 094 07	400	400	330	433,4	149,19	74,15	75,04	1 308,3	450,36	1 858,6	639,80
Ralingen	235 111 07	380	400	380	595,6	288,30	88,47	199,83	1 036,3	501,58	1 571,8	760,81
Trierweiler	235 137 07	380	400	355	2 537,8	681,48	128,08	553,41	3 516,1	944,17	3 516,1	944,17
Welschbillig	235 501 07	330	365	350	518,8	201,78	86,84	114,94	1 150,2	447,38	1 718,4	668,37
Zemmer	235 151 07	380	400	380	520,9	179,36	78,15	101,21	1 373,2	472,86	1 386,0	477,27
LK Vulkaneifel	233 000 00	313	367	353	29 185,0	478,82	101,41	377,41	44 899,9	736,64	52 412,0	859,89
VG Daun	233 000 01	307	382	358	8 681,5	380,52	95,89	284,63	15 224,2	667,29	18 046,5	790,99
Betteldorf	233 006 01	285	338	352	23,3	81,57	60,94	20,63	97,1	339,68	174,5	610,11
Bleckhausen	233 008 01	300	338	380	25,8	84,19	70,86	13,33	116,0	379,17	198,6	649,11
Brockscheid	233 011 01	300	370	360	40,6	201,83	79,45	122,38	93,6	465,51	120,7	600,32

30 Steuereinnahmen, Realsteuerhebesätze, Realsteueraufbringungskraft und Steuereinnahmekraft der Gemeinden 2013

Landkreis Verbandsgemeinde Gemeinde	Gem.- Schl.- Nr.	Be- völkerung am 30.06.2013	Steuereinnahmen insgesamt (netto)		Einnahmen aus der / dem					
					Grundsteuer		Gewerbsteuer		Gemeindeanteil an der	
					A	B	Auf- kommen (brutto)	Ein- nahmen (netto) ¹⁾	Ein- kommen- steuer	Umsatz- steuer
		Anzahl	1 000 EUR	EUR je Einw.	1 000 EUR					

noch: LK Vulkaneifel

Darscheid	233 014 01	827	375,7	454,24	2,7	52,3	44,5	35,8	267,9	14,0
Daun, St.	233 501 01	7 950	7 149,7	899,33	23,1	996,4	3 621,0	2 936,5	2 690,8	477,2
Demerath	233 016 01	314	98,7	314,48	3,6	14,0	5,3	4,3	74,2	1,7
Deudesfeld	233 017 01	360	214,6	596,15	3,4	32,3	64,9	52,2	120,1	5,1
Dockweiler	233 018 01	648	388,7	599,82	2,6	47,3	159,7	126,3	196,2	14,2
Dreis-Brück	233 020 01	853	628,5	736,83	6,7	98,9	293,6	232,2	264,7	23,1
Ellscheid	233 021 01	265	101,5	383,04	3,3	11,2	33,2	26,9	58,1	1,3
Gefell	233 025 01	105	35,4	337,37	1,1	4,0	6,5	5,3	24,3	0,2
Gillendorf	233 027 01	1 447	876,6	605,78	11,5	122,8	314,5	252,8	460,7	21,8
Hinterweiler	233 030 01	226	53,1	234,87	1,7	9,7	-	-	40,1	0,4
Hörscheid	233 031 01	129	60,4	468,25	2,7	6,2	1,0	0,8	49,8	0,5
Immerath	233 034 01	237	91,9	387,64	2,5	12,9	8,5	6,8	65,6	3,0
Kirchweiler	233 039 01	352	163,7	464,99	2,2	19,1	18,3	14,7	124,0	1,7
Kradenbach	233 040 01	148	48,4	326,84	1,7	7,9	-	-	37,6	0,7
Mehren	233 042 01	1 410	932,3	661,18	6,0	181,5	362,9	291,8	407,4	40,4
Meisburg	233 043 01	225	101,1	449,19	3,9	13,2	32,3	26,0	55,0	2,0
Mückeln	233 046 01	217	91,6	422,34	1,7	13,2	10,8	8,7	65,6	1,7
Nerdlan	233 049 01	222	635,7	2 863,45	2,8	44,9	623,6	501,3	77,5	8,2
Niederstadtfeld	233 052 01	492	232,1	471,72	3,3	34,9	12,8	10,3	161,0	21,6
Oberstadtfeld	233 055 01	562	248,7	442,48	2,4	30,0	27,7	22,3	187,2	5,3
Sarmersbach	233 061 01	210	77,1	367,30	2,5	10,6	17,4	14,0	48,1	0,9
Saxler	233 062 01	71	19,7	276,86	2,3	1,9	-	-	15,1	0,1
Schalkenmehren	233 063 01	595	399,0	670,51	3,4	58,6	152,7	123,4	203,1	7,9
Schönbach	233 064 01	271	96,9	357,64	2,1	14,4	17,9	14,4	63,6	0,8
Schutz	233 065 01	143	61,8	432,35	1,9	12,2	7,0	5,7	40,6	0,7
Steineberg	233 067 01	238	76,8	322,69	1,7	10,4	0,2	0,2	62,9	0,7
Steiningen	233 068 01	206	111,6	541,73	3,9	10,7	35,5	28,5	66,2	2,1
Strohn	233 070 01	514	212,3	412,98	6,9	19,6	68,2	54,3	126,6	3,7
Strotzbüsch	233 071 01	402	153,2	381,00	2,8	24,3	48,4	38,9	80,7	3,5
Üdersdorf	233 075 01	1 093	441,3	403,75	6,7	58,2	50,2	40,3	325,6	5,5
Udler	233 074 01	285	109,2	383,19	2,6	11,9	15,2	12,4	80,7	0,3
Utzerath	233 077 01	173	60,0	346,88	3,2	9,6	- 4,4	- 3,6	49,1	0,3
Wallenborn	233 079 01	427	226,2	529,81	2,2	31,9	56,7	45,6	139,3	6,0
Weidenbach	233 081 01	267	113,0	423,40	3,8	15,5	26,0	20,9	66,9	4,8
Winkel (Eifel)	233 084 01	138	41,3	298,97	3,1	6,9	0,1	0,1	29,9	0,0
VG Gerolstein	233 000 02	13 658	11 783,0	862,72	91,8	1 364,4	7 052,0	5 665,8	4 082,4	523,5
Berlingen	233 004 02	215	216,4	1 006,38	1,6	18,8	160,6	128,9	61,4	4,3
Birresborn	233 204 02	1 169	523,6	447,90	7,7	83,9	118,5	93,7	315,1	19,8
Densborn	233 209 02	540	842,9	1 560,99	4,2	43,4	742,7	587,4	143,3	63,7
Duppach	233 211 02	296	127,5	430,91	8,2	13,0	40,0	31,6	73,5	0,4
Gerolstein, St.	233 026 02	7 526	7 589,9	1 008,49	31,7	920,7	4 886,6	3 950,0	2 279,1	376,5
Hohenfels-Essingen	233 033 02	320	111,2	347,46	3,4	19,9	8,9	7,1	78,1	1,9
Kalenborn-Scheuern	233 036 02	435	291,6	670,39	7,3	24,2	174,4	138,0	114,8	5,7
Kopp	233 223 02	190	80,0	420,91	5,1	16,4	26,9	21,3	35,5	0,6
Mürtenbach	233 227 02	562	461,5	821,11	8,6	50,8	278,7	220,4	164,6	15,3
Neroth	233 050 02	848	404,1	476,48	3,4	57,2	77,1	61,9	271,8	5,9
Pelm	233 056 02	975	804,0	824,63	2,8	79,9	454,5	359,5	335,9	21,5
Rockeskyll	233 058 02	257	164,7	640,69	2,8	16,9	60,6	47,9	92,1	3,6
Salm	233 060 02	325	165,7	509,73	5,2	19,3	22,5	18,0	117,1	4,2
VG Hillesheim	233 000 03	8 802	5 708,0	648,49	79,0	702,5	2 404,2	1 929,2	2 688,0	249,8
Basberg	233 002 03	81	32,3	399,30	2,5	3,5	11,1	8,9	17,3	0,0
Berndorf	233 005 03	543	168,5	310,22	5,4	26,8	8,2	6,5	126,2	1,5
Dohm-Lammersdorf	233 019 03	182	63,5	348,99	3,2	7,8	4,4	3,6	47,8	0,8
Hillesheim, St.	233 029 03	3 127	2 226,7	712,07	12,8	329,6	865,6	696,0	1 022,4	146,3
Kerpen (Eifel)	233 038 03	465	227,3	488,77	5,3	33,2	39,2	31,5	148,6	3,2
Nohn	233 229 03	427	230,2	539,04	5,4	36,1	56,9	45,0	135,7	6,6
Oberbettingen	233 053 03	716	338,6	472,85	3,3	35,1	53,2	42,8	238,8	16,7
Oberehe-Stroheich	233 054 03	320	123,1	384,61	4,9	14,3	27,2	21,5	79,1	1,2
Üxheim	233 076 03	1 412	1 066,2	755,11	19,0	110,5	493,4	396,7	479,8	44,3
Walsdorf	233 080 03	915	369,7	404,06	5,4	41,4	131,8	103,4	210,1	7,4
Wiesbaum	233 083 03	614	862,1	1 404,02	11,6	64,2	713,1	573,3	182,3	21,9

30 Steuereinnahmen, Realsteuerhebesätze, Realsteueraufbringungskraft und Steuereinnahmekraft der Gemeinden 2013

Landkreis Verbandsgemeinde Gemeinde	Gem.- Schl.- Nr.	Realsteuer- hebesätze		Realsteueraufbringungskraft				Steuer- einnahmekraft der Gemeinden ²⁾		Steuer- einnahmekraft der Gemeinden ²⁾ zuzüglich Schlüssel- zuweisung ³⁾		
		Grund- steuer		Ge- wer- be- steuer	insgesamt		Grund- steuer	Ge- werbe- steuer				
		A	B									
		%			1 000 EUR	EUR je Einw.	EUR je Einw.	EUR je Einw.	1 000 EUR	EUR je Einw.	1 000 EUR	EUR je Einw.

noch: LK Vulkaneifel

Darscheid	233 014 01	285	350	352	106,3	128,57	70,93	57,64	379,5	458,89	379,5	458,89
Daun, St.	233 501 01	380	400	365	4 687,7	589,65	119,21	470,44	7 171,2	902,04	7 573,8	952,68
Demerath	233 016 01	300	350	352	24,3	77,39	59,33	18,06	99,2	316,03	195,5	622,58
Deudesfeld	233 017 01	300	350	352	107,4	298,24	105,25	192,99	219,9	610,82	264,2	733,79
Dockweiler	233 018 01	285	350	330	235,6	363,65	82,06	281,59	412,7	636,84	466,8	720,38
Dreis-Brück	233 020 01	285	338	330	451,7	529,53	136,32	393,20	678,1	795,00	715,6	838,89
Ellscheid	233 021 01	300	350	360	50,1	188,89	57,54	131,35	103,1	389,01	178,5	673,60
Gefell	233 025 01	300	338	352	12,6	120,05	53,27	66,78	35,9	341,70	69,0	657,11
Gillenfeld	233 027 01	300	440	352	452,6	312,78	80,04	232,74	873,4	603,59	985,3	680,95
Hinterweiler	233 030 01	300	338	352	12,4	55,03	55,03	-	53,0	234,59	154,8	684,81
Hörscheid	233 031 01	285	338	352	10,9	84,41	75,84	8,57	60,9	472,29	82,6	640,22
Immerath	233 034 01	300	356	350	25,2	106,35	67,91	38,45	92,1	388,62	158,5	668,84
Kirchweiler	233 039 01	285	338	352	43,0	122,26	66,62	55,64	165,2	469,27	224,7	638,43
Kradenbach	233 040 01	285	338	352	10,6	71,65	71,65	-	48,8	330,00	125,2	845,72
Mehren	233 042 01	300	440	352	548,6	389,05	113,40	275,64	925,3	656,25	1 020,1	723,48
Meisburg	233 043 01	300	338	352	53,2	236,32	82,36	153,97	103,8	461,45	123,3	547,95
Mückeln	233 046 01	300	350	352	27,4	126,46	72,91	53,54	92,6	426,63	136,3	628,21
Nerdlén	233 049 01	285	338	352	720,5	3 245,40	236,99	3 008,41	684,0	3 081,02	684,0	3 081,02
Niederstadtfeld	233 052 01	300	338	352	55,6	113,08	85,21	27,87	235,8	479,19	262,1	532,80
Oberstadtfeld	233 055 01	285	338	352	65,3	116,27	63,41	52,86	252,4	449,10	375,1	667,52
Sarmersbach	233 061 01	270	317	352	34,0	161,78	72,93	88,85	79,5	378,42	147,7	703,44
Saxler	233 062 01	285	338	380	4,6	64,38	64,38	-	19,8	278,20	44,9	632,23
Schalkenmehren	233 063 01	285	350	360	226,0	379,82	111,08	268,74	407,8	685,38	427,2	718,01
Schönbach	233 064 01	285	406	352	34,7	128,14	57,25	70,89	95,6	352,94	166,2	613,27
Schutz	233 065 01	285	371	360	21,6	151,15	99,93	51,22	61,6	430,43	92,7	648,59
Steineberg	233 067 01	300	338	360	13,5	56,82	55,75	1,06	77,0	323,61	151,7	637,20
Steiningen	233 068 01	300	338	352	53,7	260,85	76,36	184,49	115,1	558,75	122,3	593,70
Strohn	233 070 01	285	310	340	106,5	207,19	60,14	147,05	223,0	433,78	338,7	658,89
Strotzbüsch	233 071 01	320	350	352	80,4	200,03	71,04	129,00	155,1	385,89	299,1	743,94
Üdersdorf	233 075 01	300	338	352	124,8	114,20	65,05	49,15	446,1	408,16	723,0	661,49
Udler	233 074 01	320	338	380	30,6	107,46	54,52	52,94	108,9	382,05	193,6	679,14
Utzerath	233 077 01	285	355	380	9,2	53,16	78,52	- 25,36	59,3	342,92	106,1	613,40
Wallenborn	233 079 01	320	440	352	89,9	210,56	68,24	142,32	224,1	524,81	279,0	653,34
Weidenbach	233 081 01	300	300	352	51,0	190,84	86,61	104,23	117,5	440,25	198,8	744,40
Winkel (Eifel)	233 084 01	350	350	380	10,1	73,47	72,90	0,57	40,1	290,53	86,9	629,97
VG Gerolstein	233 000 02	362	369	351	9 029,7	661,13	106,57	554,56	12 249,3	896,86	13 532,5	990,81
Berlingen	233 004 02	350	350	350	194,4	904,11	99,67	804,43	228,5	1 062,75	228,5	1 062,75
Birresborn	233 204 02	350	350	330	231,5	198,00	82,17	115,83	541,5	463,23	807,6	690,81
Densborn	233 209 02	350	350	330	898,3	1 663,49	92,31	1 571,18	950,0	1 759,26	950,0	1 759,26
Duppach	233 211 02	350	350	330	66,7	225,30	71,04	154,26	132,2	446,77	216,1	730,05
Gerolstein, St.	233 026 02	380	380	360	6 046,5	803,42	123,46	679,96	7 765,5	1 031,82	8 093,0	1 075,34
Hohenfels-Essingen	233 033 02	350	350	330	34,4	107,58	75,67	31,90	112,6	351,92	224,6	701,85
Kalenborn-Scheuern	233 036 02	350	350	330	231,4	532,04	73,90	458,14	315,5	725,29	423,3	973,17
Kopp	233 223 02	350	350	330	52,6	277,04	115,06	161,97	83,1	437,48	144,7	761,42
Mürtenbach	233 227 02	350	350	330	380,1	676,29	109,72	566,57	501,7	892,72	501,7	892,72
Neroth	233 050 02	380	350	350	146,7	173,05	75,15	97,90	409,3	482,61	581,3	685,46
Pelm	233 056 02	340	340	330	609,4	625,05	92,51	532,53	871,9	894,23	975,5	1 000,47
Rockeskyll	233 058 02	350	350	330	89,7	349,02	79,60	269,42	172,7	672,17	172,7	672,17
Salm	233 060 02	370	370	350	47,9	147,36	72,91	74,45	164,7	506,91	213,6	657,12
VG Hillesheim	233 000 03	296	341	349	3 445,8	391,48	96,63	294,85	5 908,6	671,28	7 057,3	801,79
Basberg	233 002 03	300	340	360	17,9	221,56	78,53	143,02	33,1	408,58	57,4	708,64
Berndorf	233 005 03	285	338	330	44,8	82,55	65,30	17,25	170,8	314,54	352,6	649,34
Dohm-Lammersdorf	233 019 03	285	338	360	16,7	91,68	66,20	25,48	64,4	353,69	121,7	668,69
Hillesheim, St.	233 029 03	300	350	352	1 291,4	412,98	116,50	296,49	2 290,3	732,44	2 418,4	773,41
Kerpen (Eifel)	233 038 03	285	350	352	83,0	178,49	88,25	90,24	227,2	488,51	274,8	590,94
Nohn	233 229 03	285	338	330	110,6	259,05	106,78	152,27	241,0	564,45	298,8	699,78
Oberbettingen	233 053 03	300	338	352	99,1	138,47	58,92	79,54	344,2	480,74	475,7	664,33
Oberehe-Stroheich	233 054 03	285	338	330	52,1	162,78	65,56	97,22	126,7	396,08	210,4	657,46
Üxheim	233 076 03	300	338	352	669,8	474,36	100,08	374,29	1 097,1	777,01	1 355,1	959,68
Walsdorf	233 080 03	270	290	320	214,7	234,66	64,92	169,74	403,7	441,25	582,5	636,60
Wiesbaum	233 083 03	320	338	352	845,6	1 377,20	133,31	1 243,88	910,0	1 482,07	910,0	1 482,07

30 Steuereinnahmen, Realsteuerhebesätze, Realsteueraufbringungskraft und Steuereinnahmekraft der Gemeinden 2013

Landkreis Verbandsgemeinde Gemeinde	Gem.- Schl.- Nr.	Be- völkerung am 30.06.2013	Steuereinnahmen insgesamt (netto)		Einnahmen aus der / dem					
					Grundsteuer		Gewerbsteuer		Gemeindeanteil an der	
					A	B	Auf- kommen (brutto)	Ein- nahmen (netto) ¹⁾	Ein- kommen- steuer	Umsatz- steuer
		Anzahl	1 000 EUR	EUR je Einw.	1 000 EUR					

noch: LK Vulkaneifel

VG Kelberg	233 000 04	7 185	5 909,6	822,49	67,9	678,2	3 717,3	2 961,9	2 025,8	150,8
Arbach	233 201 04	140	47,4	338,56	2,3	7,4	-	-	37,6	0,1
Beinhausen	233 003 04	79	28,6	361,59	0,8	3,1	- 0,3	- 0,3	24,6	0,1
Bereborn	233 202 04	93	49,6	533,38	1,4	6,4	15,6	12,2	28,6	0,5
Berenbach	233 203 04	187	68,7	367,25	0,7	12,4	2,8	2,3	51,8	1,2
Bodenbach	233 205 04	221	100,3	453,83	3,3	15,8	36,2	29,1	50,5	1,2
Bongard	233 206 04	266	120,6	453,45	3,2	16,5	8,3	6,7	93,4	0,7
Borler	233 207 04	74	32,0	431,99	2,2	6,0	0,5	0,4	23,2	0,1
Boxberg	233 010 04	235	100,7	428,70	2,6	9,8	26,3	21,1	66,6	0,2
Brücktal	233 208 04	73	49,0	671,29	1,3	4,7	18,8	14,7	27,0	1,0
Drees	233 210 04	158	74,5	471,68	1,7	22,7	4,2	3,3	44,6	2,1
Gelenberg	233 212 04	95	47,5	500,49	1,7	7,5	11,6	9,3	27,5	1,2
Gunderath	233 213 04	107	35,5	331,66	0,5	62,6	- 86,0	- 69,2	31,2	10,2
Höchstberg	233 215 04	352	172,6	490,42	1,7	28,3	42,5	34,2	103,3	4,2
Horperath	233 216 04	131	35,9	273,88	1,1	7,7	-	-	23,5	0,1
Hörschhausen	233 032 04	141	57,0	404,24	1,2	8,4	11,0	8,9	35,1	2,8
Kaperich	233 217 04	175	106,2	606,97	0,6	14,4	60,2	46,8	37,4	6,6
Katzwinkel	233 037 04	140	52,3	373,78	2,2	5,8	9,7	7,8	34,8	1,3
Kelberg	233 218 04	1 999	3 370,6	1 686,17	10,9	237,8	3 070,0	2 446,9	572,8	93,6
Kirsbach	233 220 04	78	43,3	554,81	2,1	4,2	10,3	8,3	27,3	1,0
Kolverath	233 222 04	114	26,6	232,96	2,3	6,1	5,5	4,4	13,4	0,1
Kötterichen	233 221 04	107	64,5	603,08	0,4	8,9	21,8	17,3	36,3	0,5
Lirstal	233 224 04	211	89,1	422,16	1,0	14,0	29,4	23,1	47,8	2,5
Mannebach	233 225 04	244	89,3	366,02	4,4	12,4	14,7	11,7	59,0	0,8
Mosbruch	233 226 04	145	72,8	502,04	2,0	10,0	4,3	3,5	56,3	0,5
Neichen	233 048 04	133	98,7	742,15	1,6	6,5	66,1	53,1	36,3	1,1
Nitz	233 228 04	41	46,5	1 134,27	1,2	2,1	36,2	28,4	14,2	0,5
Oberelz	233 230 04	121	50,6	417,79	2,4	7,3	-	-	40,6	0,1
Reimerath	233 233 04	67	20,0	297,79	1,6	3,3	-	-	14,8	0,0
Retterath	233 234 04	331	106,6	321,93	3,5	22,2	1,2	1,0	78,3	1,0
Sassen	233 236 04	86	139,3	1 619,69	1,8	32,8	103,1	81,6	22,2	0,8
Uersfeld	233 242 04	676	424,4	627,78	2,1	56,5	162,4	130,6	221,9	12,3
Ueß	233 243 04	42	43,6	1 037,48	0,9	4,9	27,1	21,8	13,7	1,9
Welcherath	233 244 04	123	45,4	369,28	1,2	9,8	3,9	3,1	30,6	0,5
VG Obere Kyll	233 000 05	8 492	5 427,2	639,09	87,0	785,1	2 203,2	1 798,2	2 263,5	209,9
Birgel	233 007 05	455	227,3	499,61	5,4	35,8	44,5	36,4	136,5	4,5
Esch	233 022 05	441	171,3	388,52	9,0	23,9	0,2	0,2	120,7	0,7
Feusdorf	233 023 05	516	211,7	410,32	3,0	37,1	16,3	13,4	128,2	2,3
Gönnersdorf	233 028 05	500	406,4	812,85	3,0	41,7	251,8	203,5	128,5	9,8
Hallschlag	233 214 05	467	366,7	785,22	9,4	66,7	173,8	139,7	114,7	22,1
Jünkerath	233 035 05	1 680	1 165,9	694,00	4,1	171,6	564,4	467,1	415,1	78,7
Kerschenbach	233 219 05	201	77,0	382,89	3,3	12,3	- 2,8	- 2,3	48,2	0,9
Lissendorf	233 041 05	1 084	535,2	493,73	10,0	112,1	95,0	78,6	261,4	20,4
Ormont	233 232 05	376	352,8	938,31	6,0	25,9	232,1	186,6	108,2	17,1
Reuth	233 235 05	180	107,5	597,31	4,5	10,9	41,5	33,4	55,8	1,8
Scheid	233 237 05	140	72,6	518,52	4,2	6,2	25,0	20,1	38,0	0,2
Schüller	233 239 05	303	131,4	433,82	1,8	16,5	17,0	13,7	75,1	1,1
Stadtkyll	233 240 05	1 496	1 305,6	872,71	9,6	196,3	653,1	534,5	466,0	48,7
Steffeln	233 241 05	653	295,7	452,77	13,7	28,1	91,2	73,3	167,2	1,6
LK Westerwaldkreis	143 000 00	198 694	163 961,5	825,20	478,2	21 543,9	81 166,0	65 204,3	69 332,5	6 775,6
VG Bad Marienberg (Ww.)	143 000 01	19 382	14 391,3	742,51	37,2	2 105,7	6 774,1	5 438,6	5 807,2	927,1
Bad Marienberg (Ww.), St.	143 206 01	5 873	5 514,3	938,92	3,3	832,6	3 226,2	2 599,2	1 517,4	542,7
Bölsberg	143 211 01	245	162,8	664,34	0,8	19,6	95,6	77,3	62,3	1,0
Dreisbach	143 216 01	588	346,9	589,93	2,6	45,7	134,4	106,7	182,6	6,3
Fehl-Ritzhausen	143 222 01	798	408,9	512,34	2,1	55,6	95,4	75,4	265,6	6,8
Großseifen	143 227 01	595	325,9	547,68	0,5	50,7	90,7	72,8	186,3	12,8
Hahn bei Marienberg	143 231 01	463	172,3	372,06	1,0	32,4	6,1	4,9	127,3	5,6
Hardt	143 234 01	407	232,3	570,79	1,2	34,9	77,0	62,1	127,5	4,2
Hof	143 243 01	1 292	776,9	601,31	2,3	149,6	202,4	160,1	410,8	48,6

30 Steuereinnahmen, Realsteuerhebesätze, Realsteueraufbringungskraft und Steuereinnahmekraft der Gemeinden 2013

Landkreis Verbandsgemeinde Gemeinde	Gem.- Schl.- Nr.	Realsteuer- hebesätze		Realsteueraufbringungskraft				Steuer- einnahmekraft der Gemeinden ²⁾		Steuer- einnahmekraft der Gemeinden ²⁾ zuzüglich Schlüssel- zuweisung ³⁾		
		Grund- steuer		Ge- wer- be- steuer	insgesamt		Grund- steuer	Ge- werbe- steuer				
		A	B									
		%			1 000 EUR	EUR je Einw.	EUR je Einw.	EUR je Einw.	1 000 EUR	EUR je Einw.	1 000 EUR	EUR je Einw.

noch: LK Vulkaneifel

VG Kelberg	233 000 04	272	323	340	4 986,6	694,03	119,56	574,47	6 407,8	891,83	7 510,2	1 045,26
Arbach	233 201 04	255	290	330	12,3	87,63	87,63	-	49,9	356,21	93,1	665,16
Beinhausen	233 003 04	285	338	352	3,9	48,96	53,63	- 4,67	28,6	361,97	49,3	624,67
Bereborn	233 202 04	240	270	320	28,9	310,69	113,43	197,26	54,7	588,06	76,9	826,60
Berenbach	233 203 04	285	338	352	17,5	93,42	77,27	16,15	69,9	373,86	116,9	625,07
Bodenbach	233 205 04	285	338	352	59,6	269,80	94,50	175,30	104,3	471,72	158,5	717,39
Bongard	233 206 04	285	338	352	30,4	114,45	81,03	33,42	122,8	461,81	179,2	673,71
Borler	233 207 04	255	290	330	10,9	146,69	139,76	6,93	34,0	459,16	34,0	459,16
Boxberg	233 010 04	285	338	352	41,8	177,76	58,02	119,74	103,4	440,06	162,7	692,44
Brücktal	233 208 04	240	270	320	30,2	414,07	110,92	303,15	54,2	742,75	58,6	803,32
Drees	233 210 04	255	290	330	36,0	227,88	197,39	30,49	81,8	517,92	106,9	676,81
Gelenberg	233 212 04	285	338	352	22,6	237,64	107,32	130,33	49,0	515,98	72,0	758,27
Gunderath	233 213 04	285	338	352	- 22,5	- 210,54	650,43	- 860,97	35,8	334,16	35,8	334,16
Höchstberg	233 215 04	285	338	352	78,6	223,26	93,83	129,43	177,8	505,05	248,0	704,67
Horperath	233 216 04	285	338	352	9,7	73,74	73,74	-	33,3	253,88	87,2	665,29
Hörschhausen	233 032 04	285	338	352	22,4	158,84	74,97	83,87	58,1	412,16	82,1	582,20
Kaperich	233 217 04	220	240	310	96,3	550,55	132,21	418,34	127,0	725,58	140,9	805,01
Katzwinkel	233 037 04	285	338	352	19,1	136,33	62,11	74,21	53,3	380,96	96,3	687,91
Kelberg	233 218 04	285	338	340	3 678,2	1 840,02	137,14	1 702,88	3 721,5	1 861,70	3 825,4	1 913,64
Kirsbach	233 220 04	285	338	352	17,9	229,90	88,81	141,09	44,3	567,78	53,1	680,14
Kolverath	233 222 04	255	290	330	17,0	148,74	93,21	55,53	29,3	257,00	86,6	759,98
Kötterichen	233 221 04	255	290	330	36,9	344,97	111,76	233,21	69,1	645,44	75,7	707,85
Lirstal	233 224 04	240	270	320	55,4	262,38	98,11	164,27	99,3	470,78	136,0	644,71
Mannebach	233 225 04	255	290	330	38,1	156,23	87,21	69,02	94,8	388,55	158,7	650,59
Mosbruch	233 226 04	285	338	352	17,9	123,17	91,06	32,11	73,8	509,00	92,4	637,49
Neichen	233 048 04	285	338	352	79,6	598,57	66,55	532,02	104,0	781,88	104,0	781,88
Nitz	233 228 04	240	270	320	47,0	1 145,93	106,05	1 039,88	53,9	1 315,29	77,5	1 890,02
Oberelz	233 230 04	285	338	352	10,6	87,87	87,87	-	51,3	423,88	78,5	648,79
Reimerath	233 233 04	240	270	320	6,6	99,15	99,15	-	21,5	320,51	44,5	663,91
Retterath	233 234 04	285	338	352	29,6	89,30	85,45	3,85	108,6	328,01	216,4	653,82
Sassen	233 236 04	255	290	330	162,1	1 885,00	514,87	1 370,13	163,5	1 901,27	163,5	1 901,27
Uersfeld	233 242 04	285	338	352	238,6	352,90	95,59	257,31	440,8	652,13	484,0	715,94
Ueß	233 243 04	285	338	352	35,4	843,50	153,50	690,00	45,7	1 088,43	48,1	1 146,10
Welcherath	233 244 04	255	290	352	18,2	147,76	114,07	33,68	48,5	394,46	67,2	546,17
VG Obere Kyll	233 000 05	337	390	375	3 041,5	358,16	97,59	260,57	5 110,0	601,74	6 265,4	737,80
Birgel	233 007 05	370	385	380	83,3	183,00	86,04	96,95	216,3	475,29	293,6	645,20
Esch	233 022 05	355	380	375	31,4	71,29	70,74	0,56	152,8	346,45	305,2	692,16
Feusdorf	233 023 05	350	390	380	54,3	105,16	73,79	31,37	181,8	352,25	333,9	647,10
Gönnersdorf	233 028 05	360	380	360	307,2	614,39	87,07	527,32	397,2	794,42	397,2	794,42
Hallschlag	233 214 05	345	420	352	253,7	543,29	144,70	398,59	356,4	763,15	358,6	767,97
Jünkerath	233 035 05	400	400	400	695,1	413,77	97,11	316,66	1 091,6	649,74	1 239,9	738,03
Kerschenbach	233 219 05	285	338	375	14,3	70,95	85,05	- 14,10	63,9	317,86	111,9	556,50
Lissendorf	233 041 05	400	400	400	201,6	186,02	103,46	82,56	467,0	430,85	710,2	655,18
Ormont	233 232 05	285	338	352	283,6	754,35	93,09	661,26	363,4	966,53	363,4	966,53
Reuth	233 235 05	300	338	352	61,1	339,27	92,06	247,21	110,5	614,09	155,6	864,36
Scheid	233 237 05	300	338	352	38,0	271,23	79,71	191,51	71,3	509,21	85,5	610,71
Schüller	233 239 05	320	350	352	37,5	123,69	63,53	60,16	110,4	364,31	181,3	598,46
Stadtkyll	233 240 05	370	400	380	838,9	560,74	127,62	433,12	1 235,0	825,51	1 291,4	863,20
Steffeln	233 241 05	300	350	352	141,6	216,77	67,18	149,59	292,5	447,88	437,7	670,34
LK Westerwaldkreis	143 000 00	287	342	351	111 185,7	559,58	120,68	438,90	171 332,0	862,29	186 801,4	940,15
VG Bad Marienberg (Ww.)	143 000 01	285	339	350	9 655,7	498,18	121,71	376,47	15 054,6	776,73	16 316,1	841,81
Bad Marienberg (Ww.), St.	143 206 01	288	341	355	4 340,4	739,04	155,67	583,37	5 773,5	983,05	6 055,1	1 031,00
Bölsberg	143 211 01	285	340	360	122,5	500,20	91,60	408,59	167,6	683,93	210,5	859,14
Dreisbach	143 216 01	285	338	335	204,5	347,76	90,56	257,19	365,7	621,89	365,7	621,89
Fehl-Ritzhausen	143 222 01	285	338	330	172,6	216,29	79,76	136,52	425,1	532,67	576,1	721,89
Großseifen	143 227 01	285	338	350	154,2	259,16	95,05	164,11	335,4	563,73	524,5	881,56
Hahn bei Marienberg	143 231 01	285	338	352	43,4	93,74	79,63	14,10	175,1	378,18	291,2	628,85
Hardt	143 234 01	290	343	355	121,0	297,34	96,36	200,98	237,7	584,03	290,9	714,74
Hof	143 243 01	285	338	330	398,8	308,70	129,71	178,99	815,9	631,52	815,9	631,52

30 Steuereinnahmen, Realsteuerhebesätze, Realsteueraufbringungskraft und Steuereinnahmekraft der Gemeinden 2013

Landkreis Verbandsgemeinde Gemeinde	Gem.- Schl.- Nr.	Be- völkerung am 30.06.2013	Steuereinnahmen insgesamt (netto)		Einnahmen aus der / dem					
					Grundsteuer		Gewerbsteuer		Gemeindeanteil an der	
					A	B	Auf- kommen (brutto)	Ein- nahmen (netto) ¹⁾	Ein- kommen- steuer	Umsatz- steuer
		Anzahl	1 000 EUR	EUR je Einw.	1 000 EUR					

noch: LK Westerwaldkreis

Kirburg	143 248 01	548	373,7	681,99	1,5	44,8	147,3	116,5	200,8	8,0
Langenbach bei Kirburg	143 253 01	1 064	635,2	596,95	1,1	112,3	199,2	161,0	322,6	34,3
Lautzenbrücken	143 255 01	398	180,7	453,99	1,3	25,1	6,6	5,3	142,0	5,7
Mörlen	143 264 01	563	199,4	354,09	1,6	32,5	25,9	20,8	141,1	1,4
Neunkhausen	143 270 01	1 103	913,0	827,77	4,2	92,0	535,4	423,4	351,2	36,8
Nisterau	143 277 01	879	407,7	463,88	1,9	84,7	- 38,1	- 30,1	308,5	40,0
Nistertal	143 279 01	1 230	1 014,4	824,73	2,0	170,9	496,1	395,4	385,6	57,0
Norken	143 280 01	980	1 217,4	1 242,29	2,3	115,5	872,2	705,0	340,3	48,1
Stockhausen-Ilfurth	143 297 01	465	184,5	396,74	1,7	26,8	29,4	23,3	127,5	1,9
Unnau	143 300 01	1 891	1 325,1	700,72	5,5	179,9	572,4	459,6	608,0	65,9
VG Hachenburg	143 000 02	23 781	15 734,7	661,65	99,9	2 406,8	6 047,8	4 830,5	7 637,9	679,1
Alpenrod	143 202 02	1 555	912,2	586,65	7,7	145,4	259,2	205,0	503,4	41,6
Astert	143 204 02	241	108,7	451,02	0,7	14,7	9,7	7,8	84,6	0,3
Atzelgift	143 205 02	630	501,4	795,92	1,2	66,4	226,1	178,8	236,5	16,4
Borod	143 212 02	528	198,7	376,29	2,0	34,4	18,1	14,8	144,6	0,8
Dreifelden	143 215 02	236	125,3	531,10	2,0	26,9	7,2	5,7	85,2	4,5
Gehlert	143 223 02	599	336,1	561,05	2,8	53,9	74,1	58,6	202,9	16,7
Giesenhausen	143 225 02	325	133,1	409,52	4,5	22,7	3,3	2,7	101,1	1,0
Hachenburg, St.	143 229 02	5 864	5 965,2	1 017,25	7,8	866,5	3 134,7	2 516,7	2 177,1	380,8
Hattert	143 235 02	1 728	1 046,2	605,44	9,3	127,0	479,4	379,2	505,7	20,4
Heimbörn	143 236 02	273	143,5	525,46	3,0	17,8	21,3	16,8	102,1	3,0
Heuzert	143 240 02	123	51,0	414,80	1,5	8,2	- 2,4	- 1,9	42,0	0,9
Höchstesbach	143 241 02	675	299,4	443,52	2,6	50,8	48,3	38,2	196,1	9,7
Kroppach	143 250 02	633	361,6	571,25	1,9	70,7	58,4	46,2	225,3	15,2
Kundert	143 252 02	254	108,1	425,43	2,5	15,5	2,3	1,8	87,0	0,5
Limbach	143 257 02	432	200,0	462,91	1,4	34,0	36,0	29,0	132,1	1,7
Linden	143 258 02	147	68,6	466,97	0,7	19,5	2,4	1,9	44,7	1,3
Lochum	143 259 02	315	164,4	522,03	1,6	29,4	43,3	34,2	91,6	6,4
Luckenbach	143 260 02	591	847,0	1 433,23	1,1	61,6	739,2	584,6	179,3	18,8
Marzhausen	143 261 02	239	110,5	462,19	3,2	16,2	20,8	16,4	72,9	0,8
Merkelbach	143 262 02	427	188,2	440,76	1,7	31,8	33,3	26,3	124,7	1,6
Mörsbach	143 265 02	454	212,4	467,75	5,2	35,8	29,7	23,9	142,4	1,7
Mudenbach	143 267 02	734	263,2	358,55	3,0	48,2	27,1	21,7	186,0	2,7
Mündersbach	143 268 02	752	607,5	807,85	4,5	81,0	328,7	264,2	223,9	30,4
Müschelbach	143 269 02	1 000	441,0	441,05	0,9	94,5	36,0	29,1	283,7	30,6
Nister	143 276 02	978	489,9	500,92	1,8	88,0	135,9	109,1	260,8	26,9
Roßbach	143 287 02	844	375,1	444,45	6,6	67,8	16,5	13,3	280,3	3,5
Steinebach an der Wied	143 294 02	784	368,2	469,58	3,4	63,7	71,1	56,2	236,1	5,6
Stein-Wingert	143 296 02	223	70,1	314,15	2,7	14,4	0,3	0,2	52,1	0,2
Streithausen	143 299 02	523	261,2	499,43	1,7	45,4	42,0	34,0	166,0	12,8
Wahlrod	143 301 02	841	409,9	487,45	5,2	69,5	112,4	88,9	236,4	8,1
Welkenbach	143 306 02	129	69,7	540,67	2,1	10,6	11,1	8,9	47,0	0,3
Wied	143 310 02	482	206,8	429,00	2,5	55,9	11,1	8,9	126,9	11,1
Winkelbach	143 313 02	222	90,6	407,97	1,1	18,8	11,3	9,0	57,1	2,4
VG Höhr-Grenzhausen	143 000 03	13 469	12 602,1	935,64	8,0	1 474,7	6 823,2	5 540,7	4 950,9	597,0
Hilgert	143 030 03	1 517	1 200,3	791,22	1,3	159,9	358,5	293,4	715,3	23,1
Hillscheid	143 031 03	2 460	3 298,6	1 340,89	0,9	313,1	2 267,0	1 832,5	1 036,2	110,8
Höhr-Grenzhausen, St.	143 032 03	9 257	7 962,0	860,11	5,4	982,1	4 184,0	3 403,8	3 090,7	462,1
Kammerforst	143 040 03	235	141,2	601,02	0,4	19,4	13,6	11,0	108,8	1,1
VG Montabaur	143 000 04	38 395	43 822,1	1 141,35	66,9	4 595,6	26 368,9	21 328,9	16 476,5	1 265,4
Boden	143 005 04	559	438,4	784,21	1,0	70,0	138,7	109,7	229,2	27,3
Daubach	143 008 04	467	292,0	625,30	0,4	37,9	31,6	25,2	224,2	2,2
Eitelborn	143 013 04	2 461	1 506,0	611,93	6,0	225,0	205,0	162,1	1 094,4	10,9
Gackenbach	143 020 04	517	363,9	703,87	1,8	48,8	106,4	84,6	216,2	10,8
Girod	143 021 04	1 193	617,7	517,78	3,6	98,8	78,2	61,9	441,3	9,4
Görgeshausen	143 023 04	825	697,1	844,91	0,7	174,8	218,8	173,0	317,2	29,7
Großholbach	143 024 04	997	540,0	541,65	1,7	70,0	107,6	85,1	378,0	3,2
Heilberscheid	143 026 04	674	370,4	549,48	3,0	47,4	51,8	41,0	276,1	1,6
Heiligenroth	143 027 04	1 414	2 186,3	1 546,20	2,3	333,5	1 393,7	1 110,8	611,2	126,6
Holler	143 033 04	1 018	662,0	650,34	2,4	85,8	101,6	80,4	483,0	7,9

30 Steuereinnahmen, Realsteuerhebesätze, Realsteueraufbringungskraft und Steuereinnahmekraft der Gemeinden 2013

Landkreis Verbandsgemeinde Gemeinde	Gem.- Schl.- Nr.	Realsteuer- hebesätze		Realsteueraufbringungskraft				Steuer- einnahmekraft der Gemeinden ²⁾		Steuer- einnahmekraft der Gemeinden ²⁾ zuzüglich Schlüssel- zuweisung ³⁾	
		Grund- steuer	Ge- wer- be- steuer	insgesamt		Grund- steuer	Ge- werbe- steuer				
		A	B								
		%		1 000 EUR	EUR je Einw.	EUR je Einw.	EUR je Einw.	1 000 EUR	EUR je Einw.	1 000 EUR	EUR je Einw.

noch: LK Westerwaldkreis

Kirburg	143 248 01	285	338	330	219,4	400,30	93,28	307,02	397,4	725,15	411,3	750,58
Langenbach bei Kirburg	143 253 01	285	338	360	333,7	313,67	117,62	196,05	652,4	613,16	699,6	657,54
Lautzenbrücken	143 255 01	285	338	350	36,2	90,97	73,10	17,87	182,6	458,73	244,4	614,04
Mörlen	143 264 01	285	338	350	65,5	116,37	66,85	49,52	203,0	360,54	380,3	675,57
Neunkhausen	143 270 01	285	338	330	717,6	650,62	96,10	554,51	993,7	900,87	993,7	900,87
Nisterau	143 277 01	285	338	330	52,0	59,13	108,61	- 49,48	408,4	464,60	408,4	464,60
Nistertal	143 279 01	285	338	340	740,8	602,29	155,07	447,22	1 082,7	880,25	1 082,7	880,25
Norken	143 280 01	285	330	360	1 046,4	1 067,73	135,69	932,04	1 267,6	1 293,43	1 267,6	1 293,43
Stockhausen-Ilfurth	143 297 01	285	325	335	65,7	141,19	70,15	71,04	189,0	406,50	316,2	680,10
Unnau	143 300 01	285	338	350	821,0	434,15	108,10	326,05	1 382,0	730,85	1 382,0	730,85
VG Hachenburg	143 000 02	288	340	343	9 397,6	395,17	115,49	279,68	16 497,3	693,72	19 380,7	814,97
Alpenrod	143 202 02	285	338	330	464,9	298,99	108,53	190,45	955,7	614,61	955,7	614,61
Astert	143 204 02	285	338	355	27,2	112,98	70,38	42,60	110,3	457,61	158,5	657,82
Atzelgift	143 205 02	285	338	330	332,9	528,34	118,38	409,95	538,5	854,80	538,5	854,80
Borod	143 212 02	285	338	380	58,1	110,05	75,99	34,06	200,2	379,16	343,4	650,41
Dreifelden	143 215 02	285	338	330	40,0	169,68	134,98	34,69	128,3	543,50	150,5	637,89
Gehlert	143 223 02	285	338	330	147,1	245,51	104,24	141,27	351,2	586,27	405,1	676,31
Giesenhausen	143 225 02	285	338	350	33,4	102,92	91,91	11,01	135,0	415,31	223,9	688,88
Hachenburg, St.	143 229 02	285	338	350	4 341,1	740,30	164,50	575,80	6 281,0	1 071,11	6 800,1	1 159,63
Hattert	143 235 02	285	338	330	697,8	403,83	86,86	316,97	1 123,7	650,27	1 255,3	726,46
Heimbörn	143 236 02	285	338	330	47,2	172,79	83,70	89,10	147,9	541,79	200,8	735,53
Heuzert	143 240 02	285	338	330	7,9	64,24	86,24	- 22,01	51,3	416,85	64,3	522,76
Höchstebach	143 241 02	285	340	330	113,7	168,49	86,71	81,78	309,4	458,44	412,1	610,49
Kroppach	143 250 02	285	340	330	146,3	231,09	125,71	105,38	374,6	591,79	374,6	591,79
Kundert	143 252 02	285	338	330	22,4	88,27	77,90	10,37	109,4	430,88	180,1	709,00
Limbach	143 257 02	310	355	355	75,4	174,48	85,90	88,58	202,1	467,89	310,3	718,28
Linden	143 258 02	285	338	330	24,9	169,48	150,89	18,59	70,5	479,27	103,7	705,44
Lochum	143 259 02	285	338	330	83,6	265,31	108,27	157,05	172,5	547,72	199,1	632,02
Luckenbach	143 260 02	285	338	330	913,6	1 545,90	117,06	1 428,84	957,2	1 619,58	957,2	1 619,58
Marzhausen	143 261 02	285	340	330	45,0	188,15	88,90	99,25	114,4	478,65	176,7	739,51
Merkelbach	143 262 02	285	340	330	74,7	174,87	85,80	89,07	194,0	454,43	277,3	649,30
Mörsbach	143 265 02	300	355	350	75,0	165,17	94,61	70,57	213,3	469,81	313,4	690,29
Mudenbach	143 267 02	285	338	350	85,5	116,44	76,74	39,70	268,9	366,35	500,3	681,59
Mündersbach	143 268 02	285	338	352	446,3	593,44	125,33	468,11	636,1	845,86	636,1	845,86
Müschenbach	143 269 02	285	338	360	142,9	142,94	105,29	37,65	450,4	450,41	573,9	573,93
Nister	143 276 02	285	338	350	245,4	250,90	101,23	149,66	506,4	517,76	617,2	631,08
Roßbach	143 287 02	300	350	350	96,7	114,58	93,52	21,07	377,3	446,99	534,0	632,75
Steinebach an der Wied	143 294 02	285	340	330	154,7	197,38	93,75	103,63	381,5	486,64	513,3	654,69
Stein-Wingert	143 296 02	285	338	330	19,1	85,53	84,16	1,37	71,3	319,90	135,1	605,72
Streithausen	143 299 02	290	370	360	91,5	175,00	90,89	84,11	262,4	501,63	341,3	652,60
Wahlrod	143 301 02	285	340	330	210,2	249,91	97,18	152,72	431,1	512,64	563,7	670,31
Welkenbach	143 306 02	300	360	360	24,7	191,65	101,84	89,81	69,9	542,10	91,1	705,92
Wied	143 310 02	300	350	345	74,3	154,15	128,88	25,27	210,1	435,90	317,5	658,66
Winkelbach	143 313 02	285	338	350	34,0	153,36	98,69	54,67	91,4	411,60	156,6	705,56
VG Höhr-Grenzhausen	143 000 03	285	340	367	8 633,5	640,99	120,74	520,25	12 899,0	957,68	13 182,0	978,69
Hilgert	143 030 03	285	340	380	532,6	351,07	116,60	234,47	1 205,9	794,92	1 205,9	794,92
Hillscheid	143 031 03	285	340	360	2 718,6	1 105,12	140,04	965,08	3 431,0	1 394,71	3 431,0	1 394,71
Höhr-Grenzhausen, St.	143 032 03	285	340	370	5 346,4	577,55	117,01	460,54	8 118,8	877,05	8 369,4	904,12
Kammerforst	143 040 03	285	340	360	36,0	153,16	92,60	60,56	143,2	609,56	175,7	747,68
VG Montabaur	143 000 04	293	352	361	32 475,9	845,84	128,74	717,10	45 177,8	1 176,66	47 421,1	1 235,09
Boden	143 005 04	285	338	330	236,8	423,64	140,09	283,55	464,3	830,53	464,3	830,53
Daubach	143 008 04	285	338	340	77,3	165,60	90,56	75,04	297,3	636,64	297,3	636,64
Eitelborn	143 013 04	285	338	330	489,0	198,69	103,53	95,16	1 551,4	630,39	1 738,9	706,57
Gackenbach	143 020 04	285	340	340	173,4	335,40	107,26	228,13	378,7	732,46	378,7	732,46
Girod	143 021 04	285	338	330	202,2	169,48	94,56	74,92	636,5	533,55	772,5	647,50
Görgeshausen	143 023 04	285	338	330	443,5	537,60	234,65	302,95	744,7	902,70	744,7	902,70
Großholbach	143 024 04	285	338	330	201,9	202,52	79,23	123,29	560,6	562,24	644,9	646,88
Heilberscheid	143 026 04	285	338	330	114,7	170,19	82,32	87,87	381,6	566,17	427,9	634,84
Heiligenroth	143 027 04	285	338	340	1 915,9	1 354,95	262,09	1 092,87	2 370,9	1 676,73	2 370,9	1 676,73
Holler	143 033 04	285	338	330	213,3	209,53	95,51	114,03	682,9	670,87	682,9	670,87

30 Steuereinnahmen, Realsteuerhebesätze, Realsteueraufbringungskraft und Steuereinnahmekraft der Gemeinden 2013

Landkreis Verbandsgemeinde Gemeinde	Gem.- Schl.- Nr.	Be- völkerung am 30.06.2013	Steuereinnahmen insgesamt (netto)		Einnahmen aus der / dem					
					Grundsteuer		Gewerbsteuer		Gemeindeanteil an der	
					A	B	Auf- kommen (brutto)	Ein- nahmen (netto) ¹⁾	Ein- kommen- steuer	Umsatz- steuer
	Anzahl	1 000 EUR	EUR je Einw.	1 000 EUR						

noch: LK Westerwaldkreis

Horbach	143 034 04	663	327,2	493,56	1,2	46,8	14,2	11,3	257,5	8,7
Hübingen	143 036 04	520	226,9	436,31	0,9	45,3	46,5	37,0	139,1	3,3
Kadenbach	143 039 04	1 383	819,1	592,29	1,3	108,5	53,1	42,3	657,9	5,6
Montabaur, St.	143 048 04	12 440	24 283,5	1 952,05	11,7	1 901,2	19 870,4	16 164,8	5 370,6	805,0
Nentershausen	143 051 04	1 989	1 997,9	1 004,48	1,8	210,3	1 187,0	946,1	773,7	63,3
Neuhäusel	143 052 04	2 017	1 546,6	766,77	1,5	218,4	349,4	276,3	1 017,6	28,9
Niederelbert	143 053 04	1 665	1 518,1	911,77	4,1	177,1	820,8	649,2	659,5	25,4
Niedererbach	143 054 04	992	570,1	574,66	2,9	81,7	48,1	38,0	442,0	2,9
Nomborn	143 055 04	709	366,5	516,93	2,4	55,2	38,9	31,0	274,4	1,9
Oberelbert	143 057 04	1 095	615,3	561,96	2,0	87,8	85,1	67,3	448,0	8,0
Ruppach-Goldhausen	143 065 04	1 181	1 361,1	1 152,47	1,1	131,5	863,6	688,3	486,4	51,3
Simmern	143 071 04	1 484	1 118,7	753,81	7,2	151,3	280,0	222,6	718,5	14,7
Stahlhofen	143 072 04	714	384,3	538,24	0,9	58,6	12,5	9,9	309,6	3,9
Untershausen	143 077 04	490	398,5	813,24	0,7	42,6	149,2	118,5	230,9	4,4
Welschneudorf	143 079 04	928	614,6	662,24	4,2	87,5	116,7	92,3	420,0	8,4
VG Ransbach-Baumbach	143 000 05	14 529	12 272,5	844,69	21,8	1 895,9	5 634,4	4 577,2	5 125,0	616,8
Alsbach	143 001 05	592	328,3	554,56	2,4	48,4	73,0	58,7	214,8	1,6
Breitenau	143 006 05	669	340,1	508,33	3,7	57,7	55,3	44,4	225,0	6,1
Caan	143 007 05	709	390,9	551,31	0,9	54,9	44,9	36,1	294,7	2,6
Deesen	143 009 05	667	370,1	554,81	1,7	55,5	98,5	80,1	225,7	4,1
Hundsorf	143 038 05	443	233,0	525,92	1,1	34,3	32,4	26,2	159,0	10,7
Nauort	143 050 05	2 238	1 307,4	584,17	2,5	197,1	219,5	175,0	903,8	25,2
Oberhaid	143 059 05	389	186,2	478,77	2,0	28,5	33,2	26,7	124,9	2,9
Ransbach-Baumbach, St.	143 062 05	7 408	8 352,3	1 127,47	3,9	1 296,5	5 030,8	4 092,6	2 396,2	549,3
Sessenbach	143 068 05	481	258,7	537,80	0,9	51,4	9,3	7,5	188,8	8,5
Wirscheid	143 082 05	324	184,2	568,58	0,9	21,6	6,0	4,7	155,5	0,4
Wittgert	143 084 05	609	321,4	527,74	1,8	50,0	31,4	25,3	236,7	5,4
VG Rennerod	143 000 06	16 776	12 281,7	732,10	65,7	1 628,8	6 246,2	4 946,3	5 095,2	487,5
Bretthausen	143 214 06	173	129,5	748,69	1,6	13,4	55,6	44,0	69,1	0,8
Elsoff (Ww.)	143 218 06	922	790,3	857,18	6,2	86,4	447,1	353,6	305,9	34,2
Hellenhahn-Schellenberg	143 237 06	1 234	594,2	481,49	3,6	93,7	132,3	104,7	380,4	7,7
Homburg	143 244 06	182	65,0	357,40	1,0	10,9	9,1	7,2	44,7	0,4
Hüblingen	143 245 06	292	125,1	428,34	2,1	23,2	4,5	3,5	94,8	0,4
Irmtraut	143 246 06	804	322,7	401,33	4,5	60,2	51,8	41,0	206,9	6,8
Liebenseid	143 256 06	853	368,3	431,73	4,1	107,2	- 22,3	- 17,7	256,2	14,4
Neunkirchen	143 271 06	537	603,6	1 123,99	3,9	58,2	421,9	333,7	167,0	38,7
Neustadt/Westerwald	143 272 06	594	257,5	433,57	1,1	40,2	31,8	25,1	185,6	4,1
Niederroßbach	143 274 06	759	317,0	417,71	2,3	53,0	65,5	51,8	202,4	5,1
Nister-Möhrendorf	143 278 06	294	204,7	696,11	1,9	20,8	82,6	65,3	113,9	1,7
Oberrod	143 282 06	691	286,2	414,19	1,7	45,5	46,9	37,1	197,8	2,2
Oberroßbach	143 283 06	336	446,2	1 328,06	1,6	32,1	371,3	293,7	94,4	22,7
Rehe	143 285 06	963	1 268,3	1 316,98	3,2	83,2	993,9	792,2	289,8	96,7
Rennerod, St.	143 286 06	4 136	3 443,6	832,60	10,1	568,3	1 961,1	1 551,0	1 139,6	163,8
Salzburg	143 291 06	238	107,2	450,21	0,4	17,1	7,9	6,3	78,7	4,0
Seck	143 292 06	1 238	644,5	520,61	5,3	108,5	160,6	127,0	387,7	12,1
Stein-Neukirch	143 295 06	413	210,4	509,42	1,7	29,0	30,8	24,4	150,2	3,3
Waigandshain	143 302 06	195	71,9	368,73	2,6	23,0	- 32,6	- 25,8	56,1	14,7
Waldmühlen	143 303 06	330	141,4	428,61	1,9	19,8	18,7	14,8	102,1	1,1
Westernohe	143 309 06	934	1 516,4	1 623,60	2,6	82,0	1 313,0	1 038,5	344,4	45,4
Willingen	143 311 06	286	186,4	651,80	1,4	26,0	64,2	50,8	101,3	6,4
Zehnhausen bei Rennerod	143 315 06	372	181,2	487,19	0,8	27,2	30,5	24,2	126,0	1,1
VG Selters (Ww.)	143 000 07	16 221	12 021,6	741,11	60,5	1 538,4	5 598,1	4 436,0	5 450,6	486,8
Ellenhausen	143 015 07	306	123,6	403,78	1,8	17,6	19,3	15,1	87,5	0,6
Ewighausen	143 221 07	242	115,1	475,58	1,6	16,0	17,8	14,1	81,9	0,1
Freilingen	143 018 07	690	349,9	507,06	1,3	66,5	25,3	20,0	240,6	19,4
Freirachdorf	143 019 07	638	267,2	418,86	2,5	44,0	29,5	23,4	190,8	4,3
Goddert	143 022 07	422	211,7	501,75	1,5	39,8	20,4	16,1	149,9	2,7
Hartenfels	143 025 07	815	722,1	886,04	3,7	98,9	316,9	254,8	315,4	45,6
Herschbach	143 029 07	2 799	2 055,8	734,49	6,0	267,8	877,8	694,3	996,6	81,4
Krümmel	143 041 07	329	129,7	394,37	1,9	23,5	13,0	10,3	88,9	4,2

30 Steuereinnahmen, Realsteuerhebesätze, Realsteueraufbringungskraft und Steuereinnahmekraft der Gemeinden 2013

Landkreis Verbandsgemeinde Gemeinde	Gem.- Schl.- Nr.	Realsteuer- hebesätze		Realsteueraufbringungskraft				Steuer- einnahmekraft der Gemeinden ²⁾		Steuer- einnahmekraft der Gemeinden ²⁾ zuzüglich Schlüssel- zuweisung ³⁾		
		Grund- steuer		Ge- wer- be- steuer	insgesamt		Grund- steuer	Ge- werbe- steuer				
		A	B									
		%			1 000 EUR	EUR je Einw.	EUR je Einw.	EUR je Einw.	1 000 EUR	EUR je Einw.	1 000 EUR	EUR je Einw.

noch: LK Westerwaldkreis

Horbach	143 034 04	285	340	340	68,5	103,26	79,45	23,81	331,8	500,49	443,7	669,29
Hübingen	143 036 04	285	340	340	102,2	196,49	97,42	99,08	235,2	452,27	366,3	704,42
Kadenbach	143 039 04	285	338	340	179,9	130,11	87,53	42,58	832,7	602,08	902,9	652,86
Montabaur, St.	143 048 04	310	370	370	22 174,5	1 782,51	155,00	1 627,52	24 644,5	1 981,07	25 471,7	2 047,56
Nentershausen	143 051 04	285	338	340	1 550,1	779,34	117,63	661,71	2 146,3	1 079,08	2 362,4	1 187,74
Neuhäusel	143 052 04	285	338	330	641,8	318,18	120,30	197,88	1 615,3	800,82	1 615,3	800,82
Niederelbert	143 053 04	285	340	330	1 136,4	682,52	119,32	563,20	1 649,7	990,79	1 649,7	990,79
Niedererbach	143 054 04	285	338	330	148,2	149,39	94,05	55,34	583,0	587,70	649,5	654,75
Nornborn	143 055 04	285	338	340	106,7	150,43	89,52	60,91	375,0	528,94	486,4	685,98
Oberelbert	143 057 04	285	338	330	196,3	179,22	90,42	88,80	634,5	579,41	775,8	708,51
Ruppach-Goldhausen	143 065 04	285	338	340	1 103,9	934,71	123,88	810,82	1 466,4	1 241,63	1 466,4	1 241,63
Simmern	143 071 04	330	370	340	469,7	316,49	107,25	209,23	1 145,4	771,82	1 145,4	771,82
Stahlhofen	143 072 04	285	338	330	79,9	111,84	91,91	19,93	390,7	547,26	473,7	663,42
Untershausen	143 077 04	285	338	335	215,7	440,20	97,47	342,73	420,3	857,66	420,3	857,66
Welschneudorf	143 079 04	285	338	330	234,3	252,52	108,87	143,65	638,3	687,84	668,8	720,71
VG Ransbach-Baumbach	143 000 05	285	335	368	7 908,3	544,31	146,76	397,56	12 592,9	866,74	13 332,5	917,65
Alsbach	143 001 05	285	338	352	134,2	226,62	94,59	132,03	336,2	567,97	336,2	567,97
Breitenau	143 006 05	285	338	350	127,1	190,03	101,03	88,99	347,3	519,13	431,8	645,37
Caan	143 007 05	285	338	350	109,9	155,06	86,78	68,28	398,3	561,83	464,7	655,48
Deesen	143 009 05	285	338	370	163,5	245,19	94,70	150,49	375,0	562,26	465,0	697,17
Hundsdorf	143 038 05	300	340	360	72,7	164,05	87,44	76,62	236,1	533,06	310,0	699,79
Nauort	143 050 05	285	310	340	483,2	215,93	107,15	108,78	1 367,7	611,12	1 433,2	640,41
Oberhaid	143 059 05	285	338	352	69,1	177,75	86,38	91,37	190,4	489,55	249,3	640,97
Ransbach-Baumbach, St.	143 062 05	290	340	370	6 552,4	884,50	192,55	691,95	8 559,8	1 155,48	8 771,9	1 184,11
Sessenbach	143 068 05	285	338	352	67,6	140,57	119,91	20,66	263,1	546,93	263,1	546,93
Wirscheid	143 082 05	240	270	320	38,0	117,31	95,40	21,91	192,6	594,40	208,7	644,06
Wittgert	143 084 05	285	340	352	90,5	148,55	93,30	55,25	326,3	535,86	398,5	654,36
VG Rennerod	143 000 06	285	340	332	8 959,8	534,08	110,72	423,37	13 242,6	789,38	14 931,6	890,06
Bretthausen	143 214 06	285	340	330	80,0	462,16	95,03	367,13	138,2	799,04	138,2	799,04
Elsoff (Ww.)	143 218 06	285	340	330	612,2	664,02	109,99	554,04	858,8	931,46	858,8	931,46
Hellenhahn-Schellenberg	143 237 06	285	340	330	257,8	208,95	86,45	122,50	618,2	501,00	884,2	716,52
Homburg	143 244 06	285	340	330	23,5	129,14	71,97	57,17	66,7	366,69	113,7	624,88
Hüblingen	143 245 06	285	340	330	32,8	112,23	94,81	17,42	127,1	435,12	189,8	649,86
Irmtraut	143 246 06	285	340	330	130,0	161,74	88,08	73,66	332,8	413,98	530,1	659,30
Liebenseid	143 256 06	285	340	330	96,5	113,14	143,07	- 29,93	371,8	435,84	548,6	643,13
Neunkirchen	143 271 06	285	340	330	550,0	1 024,15	126,67	897,48	667,5	1 242,96	667,5	1 242,96
Neustadt/Westerwald	143 272 06	285	340	330	81,5	137,26	76,14	61,12	264,5	445,35	385,8	649,44
Niederoßbach	143 274 06	285	340	330	135,6	178,61	79,96	98,65	329,4	433,96	478,5	630,49
Nister-Möhrendorf	143 278 06	285	338	330	119,3	405,73	84,88	320,85	217,7	740,31	217,7	740,31
Oberrod	143 282 06	285	340	330	105,3	152,38	74,87	77,51	295,5	427,66	454,0	656,98
Oberroßbach	143 283 06	285	340	330	461,1	1 372,36	109,95	1 262,41	500,6	1 489,85	500,6	1 489,85
Rehe	143 285 06	285	340	340	1 196,7	1 242,71	98,26	1 144,45	1 381,4	1 434,52	1 381,4	1 434,52
Rennerod, St.	143 286 06	285	340	330	2 874,6	695,02	153,35	541,67	3 768,0	911,03	4 010,4	969,63
Salzburg	143 291 06	285	340	330	28,2	118,65	80,71	37,94	109,3	459,11	158,7	666,88
Seck	143 292 06	285	340	330	308,2	248,91	100,72	148,19	674,4	544,75	691,5	558,53
Stein-Neukirch	143 295 06	285	340	330	68,9	166,72	81,52	85,19	215,9	522,68	256,5	620,95
Waigandshain	143 302 06	285	340	330	- 9,2	- 47,39	143,48	- 190,88	68,4	350,57	68,4	350,57
Waldmühlen	143 303 06	285	340	330	45,2	136,85	72,12	64,73	144,5	437,80	231,1	700,30
Westernohe	143 309 06	285	340	330	1 592,8	1 705,31	99,33	1 605,98	1 708,0	1 828,72	1 708,0	1 828,72
Willingen	143 311 06	285	340	330	103,3	361,28	104,81	256,47	197,6	690,97	210,7	736,88
Zehnhausen bei Rennerod	143 315 06	285	340	330	65,6	176,33	82,54	93,79	186,3	500,82	247,5	665,33
VG Selters (Ww.)	143 000 07	277	326	332	8 178,6	504,20	112,77	391,43	12 953,9	798,59	14 526,7	895,55
Ellenhausen	143 015 07	260	290	320	47,5	155,32	80,98	74,34	131,4	429,50	192,2	628,13
Ewighausen	143 221 07	285	338	330	39,8	164,45	80,35	84,11	118,1	487,86	162,5	671,56
Freilingen	143 018 07	285	338	330	103,6	150,20	108,39	41,81	358,3	519,30	414,1	600,07
Freirachdorf	143 019 07	270	320	330	87,9	137,82	84,94	52,87	276,9	433,93	384,6	602,85
Goddert	143 022 07	285	338	330	68,9	163,25	108,00	55,25	217,3	514,84	282,7	669,92
Hartenfels	143 025 07	285	338	352	452,6	555,29	138,83	416,46	751,5	922,03	787,6	966,33
Herschbach	143 029 07	270	320	330	1 321,7	472,21	113,92	358,30	2 216,2	791,79	2 216,2	791,79
Krümml	143 041 07	285	338	330	42,8	129,98	84,97	45,01	133,2	404,85	133,2	404,85

30 Steuereinnahmen, Realsteuerhebesätze, Realsteueraufbringungskraft und Steuereinnahmekraft der Gemeinden 2013

Landkreis Verbandsgemeinde Gemeinde	Gem.- Schl.- Nr.	Be- völkerung am 30.06.2013	Steuereinnahmen insgesamt (netto)		Einnahmen aus der / dem					
					Grundsteuer		Gewerbsteuer		Gemeindeanteil an der	
					A	B	Auf- kommen (brutto)	Ein- nahmen (netto) ¹⁾	Ein- kommen- steuer	Umsatz- steuer
		Anzahl	1 000 EUR	EUR je Einw.	1 000 EUR					

noch: LK Westerwaldkreis

Marienrachdorf	143 044 07	952	569,6	598,27	3,4	87,0	143,7	113,6	353,6	9,9
Maroth	143 045 07	225	79,3	352,59	1,8	17,5	- 1,9	- 1,5	60,3	0,6
Maxsain	143 046 07	1 063	543,9	511,68	6,4	69,3	162,0	128,1	327,5	10,4
Nordhofen	143 056 07	542	505,8	933,18	2,2	49,6	253,8	205,1	236,7	10,7
Quirnbach	143 061 07	507	263,0	518,71	1,1	39,3	16,6	13,1	203,0	4,0
Rückeroth	143 064 07	503	217,0	431,44	2,4	32,8	10,9	8,6	169,9	0,9
Schenkelberg	143 066 07	633	319,1	504,09	2,1	46,2	63,8	50,4	213,2	4,1
Selters (Ww.), St.	143 067 07	2 742	4 013,7	1 463,80	3,8	423,0	3 213,3	2 541,4	778,6	263,8
Sessenhausen	143 069 07	946	673,2	711,64	4,1	73,4	298,2	235,8	345,4	12,2
Steinen	143 075 07	247	105,3	426,28	2,6	16,4	14,4	11,4	72,8	1,3
Vielbach	143 078 07	544	272,1	500,16	2,2	37,7	12,0	9,5	217,2	4,1
Weidenhahn	143 305 07	573	236,2	412,13	3,3	35,8	21,8	17,2	174,8	2,1
Wölferlingen	143 085 07	503	248,3	493,57	4,7	36,3	69,6	55,0	146,0	4,2
VG Wallmerod	143 000 08	14 724	10 219,8	694,09	43,9	1 304,7	3 693,8	2 933,1	5 542,5	293,4
Arnshöfen	143 203 08	147	79,7	541,91	1,9	11,0	0,3	0,2	62,3	0,1
Berod bei Wallmerod	143 208 08	548	279,3	509,65	0,9	42,0	46,9	37,1	187,6	5,5
Bilkheim	143 210 08	482	237,4	492,55	1,7	33,6	47,6	37,6	157,1	4,4
Dreikirchen	143 011 08	1 052	684,4	650,56	2,1	96,4	169,4	133,9	434,1	13,1
Elbingen	143 501 08	299	119,7	400,47	0,7	19,5	14,2	11,3	84,9	1,5
Ettinghausen	143 220 08	316	161,7	511,69	0,4	24,3	39,2	31,0	99,1	3,2
Hahn am See	143 232 08	393	200,9	511,19	2,0	32,9	14,9	11,8	150,1	1,4
Herschbach (Oww.)	143 239 08	931	663,1	712,26	1,5	73,0	264,4	209,1	354,6	19,6
Hundsangen	143 037 08	2 074	1 585,1	764,25	5,8	190,3	633,1	500,7	841,5	39,5
Kuhnshöfen	143 251 08	162	106,2	655,73	1,2	11,1	23,4	18,5	71,8	0,4
Mähren	143 502 08	237	74,4	314,13	0,8	13,3	1,2	0,9	55,8	0,9
Meudt	143 263 08	1 899	1 693,8	891,97	7,7	177,8	924,6	742,3	701,1	50,3
Molsberg	143 266 08	444	263,3	593,09	2,3	30,0	79,3	62,7	163,3	2,2
Niederahr	143 273 08	807	913,7	1 132,27	1,4	97,1	490,7	388,1	346,3	76,6
Oberahr	143 281 08	533	354,4	664,87	2,8	51,5	44,2	35,2	243,3	15,0
Obererbach	143 058 08	508	278,7	548,65	0,9	39,8	15,5	12,2	219,7	1,6
Salz	143 290 08	889	427,3	480,60	2,5	59,6	39,1	30,9	322,0	4,4
Steinfrenz	143 074 08	788	406,5	515,81	3,6	67,8	48,4	38,6	281,0	8,9
Wallmerod	143 304 08	1 427	972,2	681,26	1,6	156,9	395,6	312,8	460,2	36,2
Weroth	143 080 08	608	639,5	1 051,87	1,5	65,9	401,7	317,7	243,1	8,7
Zehnhausen bei Wallmerod	143 316 08	180	78,5	436,04	0,8	11,2	0,3	0,3	63,6	0,2
VG Westerburg	143 000 09	22 554	13 829,4	613,17	51,4	2 153,2	5 430,3	4 391,1	6 630,2	529,1
Ailertchen	143 200 09	598	253,2	423,47	2,3	40,1	50,6	40,7	165,3	2,9
Bellingen	143 207 09	613	252,6	412,03	1,8	44,3	26,0	20,9	179,8	3,4
Berzhahn	143 209 09	480	201,2	419,11	1,6	32,3	29,7	23,9	140,4	1,4
Brandscheid	143 213 09	459	198,8	433,06	1,0	35,7	29,2	23,5	135,0	2,2
Enspel	143 219 09	297	153,9	518,16	0,7	26,0	34,7	27,9	89,8	8,7
Gemünden	143 224 09	1 020	400,2	392,38	1,8	83,2	50,3	40,4	266,7	4,4
Girkenroth	143 226 09	572	234,6	410,06	1,2	40,1	36,7	29,7	160,1	2,0
Guckheim	143 228 09	909	440,1	484,19	1,7	74,6	87,1	70,0	282,9	6,7
Halbs	143 233 09	361	167,4	463,84	1,1	27,0	22,6	18,2	116,4	3,9
Härtlingen	143 230 09	396	172,4	435,29	4,1	24,8	3,9	3,1	138,8	0,6
Hergenroth	143 238 09	443	206,8	466,81	1,4	31,7	27,3	21,9	149,5	1,1
Höhn	143 242 09	3 032	1 871,3	617,18	6,3	248,5	826,0	664,1	893,4	48,6
Kaden	143 247 09	607	257,0	423,39	1,9	51,7	36,2	29,1	168,8	4,2
Kölbingen	143 249 09	1 020	563,8	552,74	2,8	83,6	180,0	144,7	311,1	18,3
Langenhahn	143 254 09	1 318	1 128,2	855,97	1,7	137,4	691,3	555,8	388,9	39,6
Pottum	143 284 09	973	525,0	539,57	1,4	81,6	133,3	107,2	319,8	11,6
Rotenhain	143 288 09	552	222,0	402,17	3,0	41,5	14,6	12,0	160,0	1,1
Rothenbach	143 289 09	878	428,7	488,30	4,6	66,2	94,1	75,6	275,7	4,7
Stahlhofen am Wiesensee	143 293 09	317	231,7	730,97	0,7	52,4	91,5	73,5	85,0	17,8
Stockum-Püschchen	143 298 09	660	538,4	815,77	1,0	58,3	296,3	238,2	223,4	14,9
Weltersburg	143 307 09	294	138,1	469,88	1,2	23,5	41,3	33,2	75,0	4,7
Westerburg, St.	143 308 09	5 647	4 548,5	805,46	5,3	751,9	2 340,4	1 906,3	1 555,8	313,6
Willmenrod	143 312 09	651	251,6	386,49	1,7	47,9	15,5	12,6	182,1	4,9
Winnen	143 314 09	457	443,9	971,42	1,0	48,9	272,0	218,7	166,5	7,8

30 Steuereinnahmen, Realsteuerhebesätze, Realsteueraufbringungskraft und Steuereinnahmekraft der Gemeinden 2013

Landkreis Verbandsgemeinde Gemeinde	Gem.- Schl.- Nr.	Realsteuer- hebesätze			Realsteueraufbringungskraft				Steuer- einnahmekraft der Gemeinden ²⁾		Steuer- einnahmekraft der Gemeinden ²⁾ zuzüglich Schlüssel- zuweisung ³⁾	
		Grund- steuer		Ge- wer- be- steuer	insgesamt		Grund- steuer	Ge- werbe- steuer				
		A	B									
		%			1 000 EUR	EUR je Einw.	EUR je Einw.	EUR je Einw.	1 000 EUR	EUR je Einw.	1 000 EUR	EUR je Einw.

noch: LK Westerwaldkreis

Marienrachdorf	143 044 07	285	338	330	263,8	277,11	104,69	172,41	597,3	627,43	724,9	761,49
Maroth	143 045 07	285	338	330	19,1	84,70	94,17	- 9,47	80,4	357,22	147,5	655,66
Maxsain	143 046 07	260	290	330	281,6	264,94	90,89	174,05	585,6	550,87	703,7	662,03
Nordhofen	143 056 07	285	338	360	322,8	595,51	105,22	490,30	521,5	962,23	521,5	962,23
Quirnbach	143 061 07	285	338	330	63,5	125,24	87,83	37,41	267,0	526,68	368,8	727,37
Rückeroth	143 064 07	285	338	330	51,2	101,84	77,10	24,74	219,8	436,90	347,2	690,23
Schenkelberg	143 066 07	285	338	330	126,1	199,28	84,17	115,12	330,2	521,60	435,8	688,49
Selters (Ww.), St.	143 067 07	270	320	330	4 168,3	1 520,18	181,39	1 338,79	4 538,9	1 655,32	4 774,5	1 741,26
Sessenhausen	143 069 07	285	338	330	426,1	450,45	90,34	360,11	721,4	762,55	721,4	762,55
Steinen	143 075 07	285	338	330	37,4	151,44	84,62	66,82	108,4	439,04	145,4	588,55
Vielbach	143 078 07	265	310	330	61,6	113,19	88,00	25,19	280,4	515,44	334,0	614,04
Weidenhahn	143 305 07	285	340	330	67,6	118,04	74,60	43,44	240,0	418,90	390,0	680,64
Wöflerlingen	143 085 07	285	338	330	124,5	247,54	89,57	157,97	260,2	517,35	338,8	673,55
VG Wallmerod	143 000 08	290	342	335	5 625,9	382,09	99,80	282,29	10 701,0	726,78	11 705,1	794,97
Arnshöfen	143 203 08	285	338	330	14,6	99,03	96,74	2,29	76,8	522,76	95,5	649,93
Berod bei Wallmerod	143 208 08	285	338	330	100,9	184,12	86,28	97,84	284,2	518,54	337,6	616,10
Bilkheim	143 210 08	285	338	330	93,2	193,36	80,58	112,78	244,8	507,82	329,3	683,15
Dreikirchen	143 011 08	285	338	330	302,1	287,16	103,25	183,91	713,8	678,54	713,8	678,54
Elbingen	143 501 08	285	340	330	38,4	128,46	74,08	54,38	121,8	407,39	164,9	551,36
Ettinghausen	143 220 08	285	338	330	72,1	228,18	86,51	141,67	166,2	525,97	225,6	714,07
Hahn am See	143 232 08	285	338	330	55,5	141,12	97,77	43,35	203,8	518,61	258,7	658,15
Herschbach (Oww.)	143 239 08	285	338	330	384,2	412,64	88,24	324,39	703,2	755,29	734,5	788,91
Hundsangen	143 037 08	285	338	330	939,5	452,98	104,25	348,73	1 688,1	813,93	1 688,1	813,93
Kuhnhöfen	143 251 08	285	338	330	40,3	248,57	83,80	164,77	107,6	663,94	115,0	710,14
Mähren	143 502 08	285	338	330	16,8	70,97	65,22	5,74	73,3	309,18	154,1	650,05
Meudt	143 263 08	315	368	350	1 183,5	623,22	98,79	524,43	1 752,6	922,91	1 752,6	922,91
Molsberg	143 266 08	285	338	330	126,1	284,07	79,98	204,10	275,0	619,40	347,8	783,38
Niederahr	143 273 08	285	338	330	669,2	829,19	134,52	694,67	989,5	1 226,14	989,5	1 226,14
Oberahr	143 281 08	285	338	340	108,8	204,06	112,16	91,90	358,1	671,83	401,5	753,22
Obererbach	143 058 08	285	338	330	62,5	123,02	88,24	34,78	280,5	552,22	327,8	645,37
Salz	143 290 08	285	338	330	113,1	127,20	76,96	50,24	431,3	485,13	569,8	640,99
Steinfrenz	143 074 08	285	340	340	131,9	167,33	99,23	68,10	411,9	522,67	411,9	522,67
Wallmerod	143 304 08	285	338	330	626,7	439,19	122,52	316,67	1 040,4	729,10	1 268,4	888,85
Weroth	143 080 08	285	338	330	533,2	876,93	122,10	754,84	701,0	1 152,93	701,0	1 152,93
Zehnhausen bei Wallmerod	143 316 08	285	340	330	13,6	75,28	73,17	2,12	77,2	429,09	117,7	653,88
VG Westerburg	143 000 09	291	346	361	8 055,9	357,18	105,42	251,76	14 175,9	628,53	17 147,1	760,27
Ailertchen	143 200 09	285	338	352	101,0	168,88	78,17	90,71	259,3	433,61	429,1	717,54
Bellingen	143 207 09	290	340	352	78,4	127,88	82,41	45,47	256,5	418,43	375,7	612,87
Berzhahn	143 209 09	285	338	352	69,1	144,03	77,73	66,30	205,1	427,36	337,0	702,01
Brandscheid	143 213 09	290	338	352	71,8	156,46	88,33	68,13	203,2	442,78	310,0	675,36
Enspel	143 219 09	285	338	352	66,6	224,26	99,24	125,02	158,3	532,98	214,4	721,89
Gemünden	143 224 09	285	400	352	133,3	130,71	77,93	52,77	394,6	386,89	672,5	659,28
Girkenroth	143 226 09	285	338	360	83,9	146,72	79,53	67,19	239,1	417,93	388,5	679,18
Guckheim	143 228 09	285	338	352	177,5	195,24	92,67	102,57	449,9	494,98	595,1	654,65
Halbs	143 233 09	285	338	352	55,1	152,66	85,66	67,00	170,9	473,54	245,6	680,38
Härtlingen	143 230 09	285	338	352	36,0	90,93	80,40	10,53	174,7	441,13	256,1	646,70
Hergenroth	143 238 09	285	338	352	65,6	148,17	82,29	65,88	210,9	475,99	270,7	610,95
Höhn	143 242 09	285	338	352	1 165,6	384,43	92,65	291,78	1 945,7	641,72	2 156,7	711,30
Kaden	143 247 09	290	338	352	97,7	160,98	97,15	63,83	263,5	434,18	410,9	676,97
Kölbingen	143 249 09	285	338	352	288,0	282,37	93,39	188,98	582,1	570,65	635,2	622,76
Langenhahn	143 254 09	285	338	352	893,8	678,16	116,44	561,73	1 186,8	900,47	1 186,8	900,47
Pottum	143 284 09	285	338	352	234,4	240,86	94,10	146,75	539,7	554,64	657,3	675,58
Rotenhain	143 288 09	400	400	386	55,3	100,21	74,33	25,88	213,8	387,34	375,2	679,65
Rothenbach	143 289 09	285	338	352	178,7	203,57	88,81	114,76	440,6	501,85	614,8	700,24
Stahlhofen am Wiesensee	143 293 09	285	338	352	156,6	494,00	184,93	309,07	241,5	761,78	241,5	761,78
Stockum-Püschchen	143 298 09	285	338	352	382,7	579,90	99,10	480,81	563,0	852,98	563,0	852,98
Weltersburg	143 307 09	315	370	352	69,0	234,79	84,49	150,30	140,6	478,36	187,1	636,48
Westerburg, St.	143 308 09	285	350	372	3 178,8	562,92	142,90	420,02	4 614,2	817,10	5 111,6	905,19
Willmenrod	143 312 09	285	338	370	70,4	108,21	83,92	24,28	254,5	391,01	428,6	658,33
Winnen	143 314 09	285	338	352	346,3	757,77	120,39	637,39	467,3	1 022,49	483,8	1 058,74

30 Steuereinnahmen, Realsteuerhebesätze, Realsteueraufbringungskraft und Steuereinnahmekraft der Gemeinden 2013

Landkreis Verbandsgemeinde Gemeinde	Gem.- Schl.- Nr.	Be- völkerung am 30.06.2013	Steuereinnahmen insgesamt (netto)		Einnahmen aus der / dem					
					Grundsteuer		Gewerbsteuer		Gemeindeanteil an der	
					A	B	Auf- kommen (brutto)	Ein- nahmen (netto) ¹⁾	Ein- kommen- steuer	Umsatz- steuer
		Anzahl	1 000 EUR	EUR je Einw.	1 000 EUR					

noch: LK Westerwaldkreis

VG Wirges	143 000 10	18 863	16 786,2	889,90	22,9	2 440,0	8 549,2	6 781,8	6 616,5	893,4
Bannberscheid	143 003 10	627	623,6	994,59	1,2	88,3	309,9	245,1	268,3	19,5
Dernbach (Ww.)	143 010 10	2 388	1 715,1	718,20	4,2	240,9	689,3	557,2	804,5	104,7
Ebernshahn	143 012 10	1 230	1 082,7	880,28	0,7	178,5	497,2	396,3	458,8	46,7
Helferskirchen	143 028 10	1 139	580,4	509,59	2,0	94,5	61,0	48,2	422,4	10,9
Leuterod	143 042 10	864	508,9	588,97	1,2	70,3	78,4	62,0	362,1	11,5
Mogendorf	143 047 10	1 226	1 197,0	976,38	0,7	188,3	663,9	525,1	398,2	82,6
Moschheim	143 049 10	732	767,2	1 048,04	2,0	115,7	428,0	343,7	270,5	34,3
Niedersayn	143 275 10	177	99,0	559,09	1,1	14,2	10,7	8,4	73,7	0,8
Ötzingen	143 060 10	1 377	896,4	650,99	2,8	149,4	214,3	169,5	522,5	49,0
Siershahn	143 070 10	2 769	2 914,3	1 052,49	1,3	401,6	1 703,6	1 347,4	963,5	197,8
Staudt	143 073 10	1 116	1 818,7	1 629,70	2,1	194,4	1 246,2	985,6	562,0	73,1
Wirges, St.	143 081 10	5 218	4 582,9	878,28	3,7	703,9	2 646,8	2 093,3	1 509,9	262,3
Rheinland-Pfalz		3 988 588	3 659 929,7	917,60	18 779,8	499 941,0	1 832 833,4	1 497 159,0	1 438 715,7	159 334,4

30 Steuereinnahmen, Realsteuerhebesätze, Realsteueraufbringungskraft und Steuereinnahmekraft der Gemeinden 2013

Landkreis Verbandsgemeinde Gemeinde	Gem.- Schl.- Nr.	Realsteuer- hebesätze			Realsteueraufbringungskraft				Steuer- einnahmekraft der Gemeinden ²⁾		Steuer- einnahmekraft der Gemeinden ²⁾ zuzüglich Schlüssel- zuweisung ³⁾	
		Grund- steuer		Ge- wer- be- steuer	insgesamt		Grund- steuer	Ge- werbe- steuer				
		A	B									
		%			1 000 EUR	EUR je Einw.	EUR je Einw.	EUR je Einw.	1 000 EUR	EUR je Einw.	1 000 EUR	EUR je Einw.

noch: LK Westerwaldkreis

VG Wirges	143 000 10	297	348	334	12 294,5	651,78	139,85	511,93	18 037,0	956,21	18 858,5	999,76
Bannberscheid	143 003 10	285	338	330	452,7	722,05	157,43	564,62	675,7	1 077,69	675,7	1 077,69
Dernbach (Ww.)	143 010 10	310	360	360	975,7	408,59	106,29	302,30	1 752,8	734,01	2 072,7	867,95
Ebernshahn	143 012 10	285	350	340	742,2	603,38	155,20	448,18	1 146,8	932,37	1 146,8	932,37
Helferskirchen	143 028 10	285	338	330	176,0	154,56	93,41	61,15	596,6	523,83	727,2	638,49
Leuterod	143 042 10	285	338	330	168,5	195,02	91,33	103,69	525,8	608,51	579,6	670,86
Mogendorf	143 047 10	285	338	330	967,0	788,77	170,13	618,64	1 309,1	1 067,77	1 309,1	1 067,77
Moschheim	143 049 10	310	360	350	582,9	796,34	166,47	629,88	803,3	1 097,47	803,3	1 097,47
Niedersayn	143 275 10	285	338	330	29,1	164,33	95,43	68,90	101,3	572,47	121,3	685,18
Ötzingen	143 060 10	285	338	330	412,7	299,72	121,90	177,82	939,5	682,25	939,5	682,25
Siershahn	143 070 10	285	338	330	2 390,7	863,37	160,52	702,85	3 195,8	1 154,13	3 195,8	1 154,13
Staudt	143 073 10	285	338	330	1 640,4	1 469,87	194,20	1 275,68	2 014,8	1 805,41	2 014,8	1 805,41
Wirges, St.	143 081 10	320	360	330	3 756,5	719,92	140,44	579,48	4 975,4	953,50	5 272,6	1 010,47
Rheinland-Pfalz		305	373	377	2 352 618,9	589,84	129,93	459,91	3 614 994,7	906,33	4 070 128,1	1 020,44

Fußnoten:

1) Aufkommen abzüglich Gewerbesteuerumlage.

2) Realsteueraufbringungskraft abzüglich Gewerbesteuerumlage und zuzüglich Gemeindeanteile an der Einkommensteuer bzw. an der Umsatzsteuer.

3) An die Gemeinden auszahlender Betrag.

Impressum

Herausgeber:
Statistisches Landesamt Rheinland-Pfalz
Mainzer Straße 14-16
56130 Bad Ems

Telefon: 02603 71-0
Telefax: 02603 71-3150

E-Mail: poststelle@statistik.rlp.de
Internet: www.statistik.rlp.de

Kostenfreier Download im Internet: <http://www.statistik.rlp.de/veroeffentlichungen/statistische-berichte>

© Statistisches Landesamt Rheinland-Pfalz · Bad Ems · 2015

Vervielfältigung und Verbreitung, auch auszugsweise, mit Quellenangabe gestattet.