



2014

STATISTISCHE BERICHTE



Inhalt

	Seite
Vorbemerkungen	3
Karte	
Kreisfreie Städte und Landkreise in Rheinland-Pfalz am 30.6.2013 nach Bevölkerungsgrößenklassen	4
Grafik	
Gemeinden am 30.6.2013 nach Größenklassen	8
Bevölkerung in Gemeinden am 30.6.2013 nach Größenklassen	8
Tabellen	
1. Fläche am 31.12.2012 und Bevölkerungsentwicklung in den Verwaltungsbezirken vom 1.1.2013 bis 30.6.2013	5
2. Gemeinden mit 5 000 und mehr Einwohnern am 30.6.2013	6
3. Gemeinden in den Landkreisen am 30.6.2013 nach Größenklassen	7
4. Gemeinden und Bevölkerung in Gemeinden am 30.6.2013 nach Größenklassen	7
5. Bevölkerung der verbandsfreien Gemeinden und der Verbandsgemeinden am 30.6.2013 nach Landkreisen	9
6. Bevölkerung und Bevölkerungsbewegung am 30.6.2013 nach Landkreisen, Verbandsgemeinden und Gemeinden	11
Kreisfreie Stadt	
Frankenthal (Pfalz), St.	11
Kaiserslautern, St.	11
Koblenz, St.	11
Landau in der Pfalz, St.	11
Ludwigshafen am Rhein, St.	11
Mainz, St.	11
Neustadt an der Weinstraße, St.	11
Pirmasens, St.	11
Speyer, St.	11
Trier, St.	11
Worms, St.	11
Zweibrücken, St.	11
Landkreis	
Ahrweiler	11
Altenkirchen (Ww.)	12
Alzey-Worms	15
Bad Dürkheim	16
Bad Kreuznach	17
Berncastel-Wittlich	19
Birkenfeld	21
Cochem-Zell	23
Donnersbergkreis	25
Eifelkreis Bitburg-Prüm	26
Germersheim	30
Kaiserslautern	31
Kusel	32
Mainz-Bingen	34
Mayen-Koblenz	36
Neuwied	37
Rhein-Hunsrück-Kreis	39
Rhein-Lahn-Kreis	41
Rhein-Pfalz-Kreis	44
Südliche Weinstraße	44
Südwestpfalz	46
Trier-Saarburg	48
Vulkaneifel	50
Westerwaldkreis	52

Vorbemerkungen

Der vorliegende Bericht enthält den auf der Basis des Zensus vom 09. Mai 2011 fortgeschriebenen Bevölkerungsstand der Gemeinden, Verbandsgemeinden, Landkreise und des Landes. Auch die für die Bevölkerungsfortschreibung zugrunde liegenden Ergebnisse der natürlichen Bevölkerungsbewegung (Geburten und Sterbefälle) und der räumlichen Bevölkerungsbewegung (Zu- und Fortzüge) sind ausgewiesen. Hierbei ist zu beachten, dass in der Bevölkerungsfortschreibung seit Ende 2004 so genannte bestandsrelevante Korrekturen verarbeitet werden. Für die hiervon betroffenen Gemeinden bzw. Landkreise kann der fortgeschriebene Bevölkerungsstand deshalb nicht mehr ausschließlich auf der Grundlage der natürlichen und räumlichen Bevölkerungsbewegung ermittelt werden.

In der Berechnung der Bevölkerungsveränderung wurden nur Ereignisse mit Datum nach dem 09.05.2011 (Zensusstichtag) berücksichtigt. Die vorliegenden Bevölkerungsbewegungen können deshalb von den Ergebnissen der Geburten-, Sterbefälle- und Wanderungsstatistiken abweichen.

Der Feststellung der Einwohnerzahlen liegt der Begriff der Bevölkerung am Ort der alleinigen bzw. Hauptwohnung nach § 12 Abs. 2 des Melderechtsrahmengesetzes in der Fassung der Bekanntmachung vom 19. April 2002 (BGBl. I S. 1342) zugrunde, zuletzt geändert durch Artikel 2 des Gesetzes vom 28. August 2013 (BGBl. I S. 3458). Danach ist die Hauptwohnung die vorwiegend benutzte Wohnung des Einwohners. Hauptwohnung eines verheirateten Einwohners, der nicht dauernd getrennt von seiner Familie lebt, ist die vorwiegend benutzte Wohnung der Familie. In Zweifelsfällen ist die vorwiegend benutzte Wohnung dort, wo der Schwerpunkt der Lebensbeziehungen des Einwohners liegt.

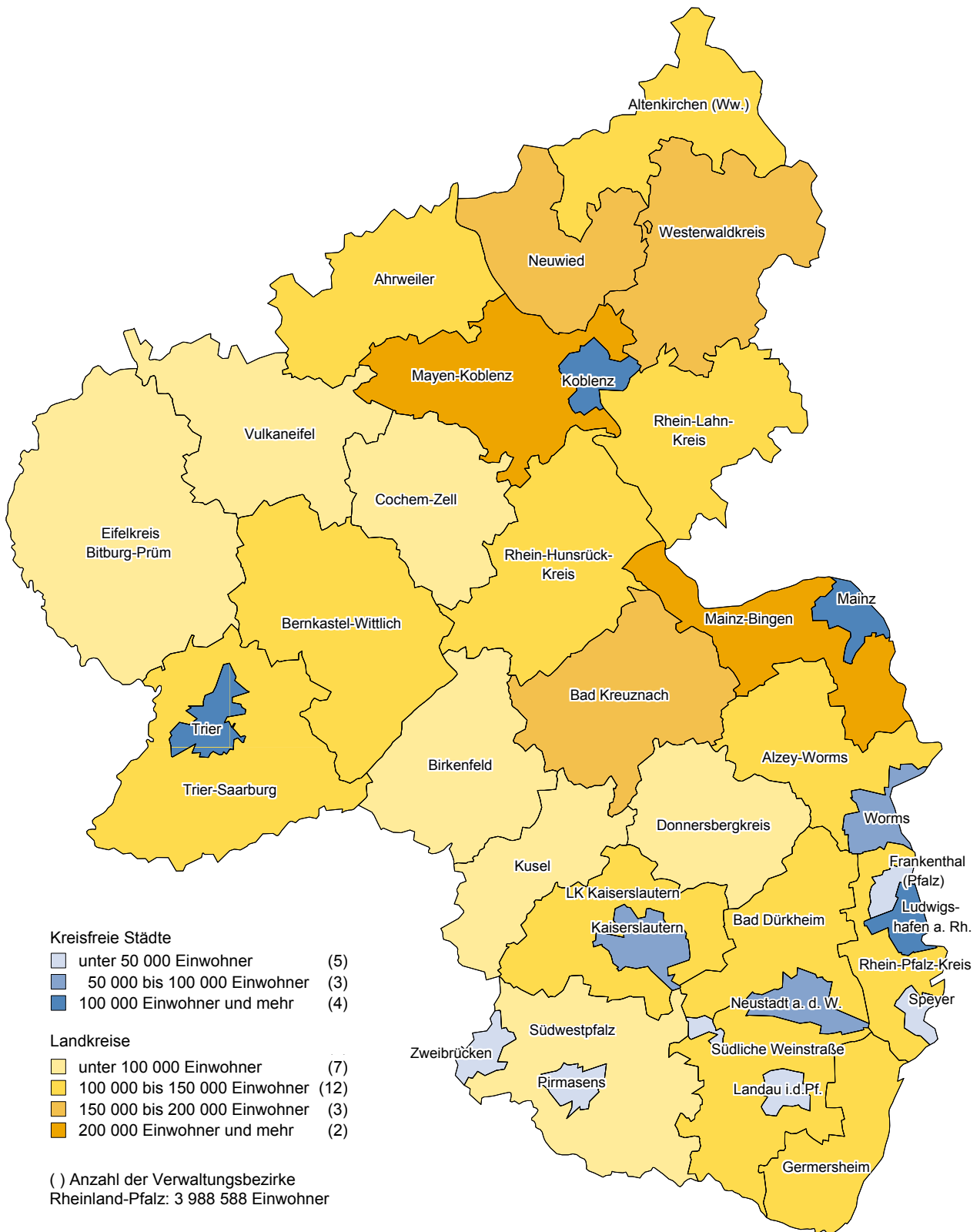
Zur Bevölkerung zählen auch die im Bundesgebiet gemeldeten Ausländer (einschließlich Staatenlose).

Nicht zur Bevölkerung gehören hingegen die Angehörigen der ausländischen Stationierungstreitkräfte sowie der ausländischen diplomatischen und konsularischen Vertretungen mit ihren Familienangehörigen.

Zeichenerklärung

0	weniger als die Hälfte von 1 in der letzten besetzten Stelle, jedoch mehr als nichts
-	nichts vorhanden (genau Null)
...	Angabe fällt später an
.	Zahlenwert unbekannt oder geheim zu halten
x	Tabellenfach gesperrt, weil Aussage nicht sinnvoll
p	vorläufige Zahl
krfr. St.	kreisfreie Stadt
gr. kr. St.	große kreisangehörige Stadt
St.	Stadt

Kreisfreie Städte und Landkreise in Rheinland-Pfalz
am 30. 06. 2013 nach Bevölkerungsgrößenklassen



1. Fläche am 31.12.2012 und Bevölkerungsentwicklung in den Verwaltungsbezirken vom 1.1. - 30.6.2013

Verwaltungsbezirk	Fläche ¹⁾ am 31.12.2012	Bevölkerung am 31.12.2012	Überschuss der Geborenen bzw. Gestorbe- nen (-)	Wande- rungs- saldo	Bevölke- rungszu- bzw. -abnahme (-)	Bevölkerung am 30.6.2013		
	km ²					im 1. Halbjahr 2013		
						insgesamt	männlich	weiblich
Kreisfreie Städte								
Frankenthal (Pfalz), St.	43,76	47 035	- 88	192	106	47 141	22 787	24 354
Kaiserslautern, St.	139,73	97 112	- 249	- 20	- 263	96 849	48 198	48 651
Koblenz, St.	105,12	109 779	- 239	512	274	110 053	52 845	57 208
Landau i. d. Pf., St.	82,96	43 641	- 61	- 24	- 87	43 554	20 503	23 051
Ludwigshafen a. Rh., St.	77,55	160 179	- 147	696	562	160 741	79 330	81 411
Mainz, St.	97,74	202 756	- 95	416	326	203 082	97 944	105 138
Neustadt a. d. Weinstr., St.	117,10	52 268	- 119	130	12	52 280	25 239	27 041
Pirmasens, St.	61,37	40 267	- 239	132	- 108	40 159	19 246	20 913
Speyer, St.	42,60	49 764	- 137	89	- 46	49 718	23 863	25 855
Trier, St.	117,13	106 544	- 146	- 61	- 241	106 303	51 096	55 207
Worms, St.	108,73	79 727	- 131	215	92	79 819	38 683	41 136
Zweibrücken, St.	70,64	34 064	- 92	15	- 77	33 987	16 610	17 377
Landkreise								
Ahrweiler	786,99	125 837	- 375	441	67	125 904	61 389	64 515
Altenkirchen (Ww.)	642,00	129 166	- 329	- 126	- 454	128 712	63 427	65 285
Alzey-Worms	588,13	125 173	- 204	95	- 105	125 068	62 073	62 995
Bad Dürkheim	594,83	130 927	- 454	608	152	131 079	63 998	67 081
Bad Kreuznach	863,70	155 306	- 425	300	- 125	155 181	75 320	79 861
Bad Kreuznach, gr. kr. St.	46,10	43 454	- 80	394	315	43 769	20 449	23 320
Bernkastel-Wittlich	1 167,59	110 833	- 309	180	- 121	110 712	54 838	55 874
Birkenfeld	776,55	81 135	- 389	139	- 252	80 883	39 783	41 100
Idar-Oberstein, gr. kr. St.	91,54	28 459	- 139	73	- 69	28 390	13 811	14 579
Cochem-Zell	719,97	63 475	- 209	135	- 71	63 404	31 555	31 849
Donnersbergkreis	645,49	75 508	- 199	60	- 148	75 360	37 156	38 204
Eifelkreis Bitburg-Prüm	1 626,15	95 946	- 260	312	64	96 010	47 876	48 134
Germersheim	463,27	124 889	- 198	196	- 7	124 882	61 953	62 929
Kaiserslautern	639,88	104 443	- 273	- 20	- 291	104 152	50 987	53 165
Kusel	573,35	71 766	- 298	- 87	- 381	71 385	35 298	36 087
Mainz-Bingen	605,73	202 222	- 245	570	327	202 549	99 311	103 238
Bingen am Rhein, gr. kr. St.	37,73	24 077	- 64	55	- 9	24 068	11 779	12 289
Ingelheim am Rhein, gr. kr. St.	49,86	24 235	- 44	- 30	- 74	24 161	11 807	12 354
Mayen-Koblenz	817,31	210 035	- 554	179	- 371	209 664	102 780	106 884
Andernach, gr. kr. St.	53,24	29 071	- 98	-	- 98	28 973	13 930	15 043
Mayen, gr. kr. St.	58,12	18 625	- 60	40	- 20	18 605	9 090	9 515
Neuwied	626,88	179 812	- 454	199	- 253	179 559	87 844	91 715
Neuwied, gr. kr. St.	86,50	64 102	- 161	83	- 76	64 026	31 070	32 956
Rhein-Hunsrück-Kreis	963,39	101 002	- 218	2	- 220	100 782	49 716	51 066
Rhein-Lahn-Kreis	782,34	121 838	- 359	48	- 319	121 519	59 782	61 737
Lahnstein, gr. kr. St.	37,56	17 590	- 56	46	- 9	17 581	8 382	9 199
Rhein-Pfalz-Kreis	304,95	148 079	- 245	772	527	148 606	72 713	75 893
Südliche Weinstraße	639,83	108 752	- 231	280	205	108 957	53 685	55 272
Südwestpfalz	953,65	97 180	- 280	- 65	- 347	96 833	47 754	49 079
Trier-Saarburg	1 101,49	143 893	- 317	481	162	144 055	70 866	73 189
Vulkaneifel	911,05	61 073	- 178	58	- 121	60 952	30 212	30 740
Westerwaldkreis	988,96	198 852	- 517	353	- 158	198 694	98 288	100 406
Rheinland-Pfalz	19 854,10	3 990 278	-9 263	7 402	-1 690	3 988 588	1 954 948	2 033 640
Kreisfreie Städte	1 064,43	1 023 136	-1 743	2 292	550	1 023 686	496 344	527 342
Landkreise	18 783,47	2 967 142	-7 520	5 110	-2 240	2 964 902	1 458 604	1 506 298

1) Landessumme einschließlich des gemeinschaftlichen deutsch-luxemburgischen Hoheitsgebietes.

2. Gemeinden mit 5 000 und mehr Einwohnern am 30.6.2013

Ge- meinde- schlüssel	Gemeinde	Be- völkerung	Ge- meinde- schlüssel	Gemeinde	Be- völkerung
5 000 bis unter 10 000 Einwohner					
33603055	Kusel, St.	5 014	33401001	Bellheim	8 366
14003064	Kastellaun, St.	5 078	33505022	Landstuhl, Sickingenstadt, St.	8 407
13807073	Unkel, St.	5 104	33900009	Budenheim	8 435
33606102	Waldmohr	5 178	13207063	Kirchen (Sieg), St.	8 524
33507035	Otterberg, St.	5 216	13704069	Mendig, St.	8 591
14310081	Wirges, St.	5 218	33404013	Kandel, St.	8 694
13501020	Cochern, St.	5 231	33100055	Osthofen, St.	8 720
33402008	Hagenbach, St.	5 308	13103006	Bad Breisig, St.	8 923
13702086	Ochtendung	5 329	14101006	Bad Ems, St.	8 974
23206296	Prüm, St.	5 354	33302019	Eisenberg (Pfalz), St.	9 120
33305502	Rockenhausen, St.	5 394	14303032	Höhr-Grenzhausen, St.	9 257
33805026	Waldsee	5 478	33906042	Nieder-Olm, St.	9 270
33605092	Schönenberg-Kübelberg	5 502	33800023	Römerberg	9 472
33405017	Lingenfeld	5 612	33800004	Bobenheim-Roxheim	9 827
14309308	Westerburg, St.	5 647	13202006	Betzdorf, St.	9 983
33902039	Nackenheim	5 685	10 000 bis unter 20 000 Einwohner		
13803012	Dierdorf, St.	5 688	33800005	Böhl-Iggelheim	10 188
13802004	Bad Hönningen, St.	5 688	33704038	Herxheim bei Landau/Pfalz	10 438
23107124	Traben-Trarbach, St.	5 756	23100502	Morbach	10 502
23501045	Hermeskeil, St.	5 787	14103029	Diez, St.	10 700
13701088	Plaidt	5 799	13100090	Grafschaft	10 792
33802007	Dudenhofen	5 809	13708216	Mülheim-Kärlich, St.	10 903
13207072	Mudersbach	5 841	33800017	Limburgerhof	11 161
13804041	Linz am Rhein, St.	5 855	14304048	Montabaur, St.	12 440
14302229	Hachenburg, St.	5 864	33800019	Mutterstadt	12 514
14301206	Bad Marienberg (Ww.), St.	5 873	33200024	Grünstadt, St.	12 887
33707061	Offenbach an der Queich	6 088	23200018	Bitburg, St.	13 552
13201501	Altenkirchen (Ww.), St.	6 188	14000501	Boppard, St.	15 166
13801044	Neustadt (Wied)	6 203	13100070	Remagen, St.	15 978
13307501	Bad Sobernheim, St.	6 407	13700203	Bendorf, St.	16 528
13702089	Polch, St.	6 624	13100077	Sinzig, St.	17 175
33703020	Edenkoben, St.	6 656	33400501	Wörth am Rhein, St.	17 369
33800016	Lambsheim	6 678	33100003	Alzey, St.	17 521
13402010	Birkenfeld, St.	6 685	23503068	Konz, St.	17 567
33903019	Gau-Algesheim, St.	6 701	14100075	Lahnstein, gr. kr. St.	17 581
33801006	Dannstadt-Schauernheim	6 755	23100134	Wittlich, St.	18 311
13200050	Herdorf, St.	6 776	33200002	Bad Dürkheim, St.	18 337
23505118	Saarburg, St.	6 781	13700068	Mayen, gr. kr. St.	18 605
33502004	Enkenbach-Alsenborn	6 811	33800025	Schifferstadt, St.	19 114
23101008	Bernkastel-Kues, St.	6 883	33200025	Haßloch	19 882
33804018	Maxdorf	6 915	20 000 bis unter 50 000 Einwohner		
33701501	Anweiler am Trifels, St.	6 945	33400007	Germersheim, St.	20 002
34004038	Rodalben, St.	6 996	33900005	Bingen am Rhein, gr. kr. St.	24 068
13801003	Asbach	7 073	33900030	Ingelheim a. Rh., gr. kr. St.	24 161
33800020	Neuhofen	7 110	13100007	Bad Neuenahr-Ahrweiler, St.	26 883
33907049	Oppenheim, St.	7 140	13400045	Idar-Oberstein, gr. kr. St.	28 390
33902006	Bodenheim	7 146	13700003	Andernach, gr. kr. St.	28 973
33403012	Jockgrim	7 209	32000000	Zweibrücken, krfr. St.	33 987
33106058	Saulheim	7 218	31700000	Pirmasens, krfr. St.	40 159
23506125	Schweich, St.	7 221	31300000	Landau in der Pfalz, krfr. St.	43 554
14305062	Ransbach-Baumbach, St.	7 408	13300006	Bad Kreuznach, gr. kr. St.	43 769
33905027	Heidesheim am Rhein	7 446	31100000	Frankenthal (Pfalz), krfr. St.	47 141
33508038	Ramstein-Miesenbach, St.	7 484	31800000	Speyer, krfr. St.	49 718
23302026	Gerolstein, St.	7 526	50 000 bis unter 100 000 Einwohner		
33800001	Altrip	7 547	31600000	Neustadt a. d. W., krfr. St.	52 280
33702005	Bad Bergzabern, St.	7 557	13800045	Neuwied, gr. kr. St.	64 026
33501003	Bruchmühlbach-Miesau	7 601	31900000	Worms, krfr. St.	79 819
33106073	Wörrstadt, St.	7 634	31200000	Kaiserslautern, krfr. St.	96 849
14007144	Simmern/Hunsrück, St.	7 634	100 000 und mehr Einwohner		
33304039	Kirchheimbolanden, St.	7 716	21100000	Trier, krfr. St.	106 303
33406025	Rülzheim	7 764	11100000	Koblenz, krfr. St.	110 053
33907043	Nierstein, St.	7 941	31400000	Ludwigshafen a. Rh., krfr. St.	160 741
23301501	Daun, St.	7 950	31500000	Mainz, krfr. St.	203 082
13208117	Wissen, St.	8 142			
13300052	Kirn, St.	8 197			
13707226	Vallendar, St.	8 234			
13708228	Weißenthurm, St.	8 328			

3. Gemeinden in den Landkreisen am 30.6.2013 nach Größenklassen

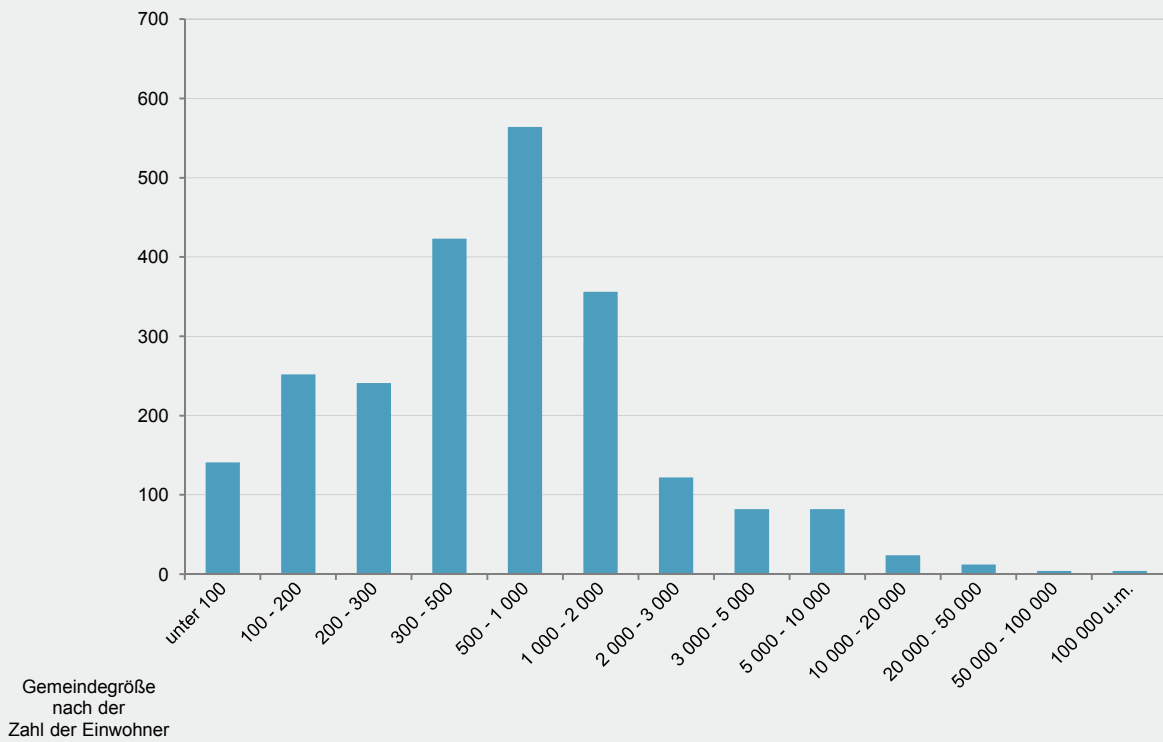
Landkreis	Verbandsfreie Gemeinden	Verbandsgemeinden	Ortsgemeinden	Verbandsfreie Gemeinden und Ortsgemeinden mit einer Bevölkerung von ... Personen						
				unter 300	300 – 500	500 – 1 000	1 000 – 3 000	3 000 – 5 000	5 000 – 10 000	10 000 und mehr
Ahrweiler	4	4	70	27	10	18	13	1	1	4
Altenkirchen (Ww.)	1	8	118	34	20	33	23	3	6	-
Alzey-Worms	2	6	67	1	10	23	27	4	3	1
Bad Dürkheim	3	6	45	-	4	11	22	8	-	3
Bad Kreuznach	2	8	117	36	20	27	30	3	2	1
Bernkastel-Wittlich	2	6	105	36	19	23	25	-	2	2
Birkenfeld	1	4	95	35	31	22	5	1	1	1
Cochem-Zell	-	5	92	28	22	26	12	3	1	-
Donnersbergkreis	-	6	81	26	16	23	11	2	3	-
Eifelkreis Bitburg-Prüm	1	7	234	143	44	29	16	1	1	1
Germersheim	2	6	29	1	-	2	18	2	6	2
Kaiserslautern	-	9	50	2	6	11	19	7	5	-
Kusel	-	7	98	28	27	28	12	-	3	-
Mainz-Bingen	3	8	63	1	2	20	23	10	8	2
Mayen-Koblenz	3	8	84	12	15	17	26	7	6	4
Neuwied	1	8	61	2	7	15	25	6	6	1
Rhein-Hunsrück-Kreis	1	6	133	60	33	24	10	4	2	1
Rhein-Lahn-Kreis	1	7	136	43	41	25	22	3	1	2
Rhein-Pfalz-Kreis	9	5	16	-	-	1	6	5	9	4
Südliche Weinstraße	-	7	75	5	9	35	19	2	4	1
Südwestpfalz	-	8	84	8	18	28	23	6	1	-
Trier-Saarburg	-	7	104	16	15	27	41	1	3	1
Vulkaneifel	-	5	109	59	20	18	9	1	2	-
Westerwaldkreis	-	10	192	30	34	78	41	2	6	1
Rheinland-Pfalz	36	161	2 258	633	423	564	478	82	82	32

4. Gemeinden und Bevölkerung in Gemeinden am 30.6.2013 nach Größenklassen

Gemeindegröße von ... bis unter ... Einwohner	Gemeinden	Bevölkerung		
		insgesamt	männlich	weiblich
unter 100	140	9 152	4 681	4 471
100 – 200	252	38 366	19 291	19 075
200 – 300	241	59 162	29 860	29 302
300 – 500	423	166 422	83 243	83 179
500 – 1 000	564	400 509	199 739	200 770
1 000 – 2 000	356	494 043	244 830	249 213
unter 2 000	1 976	1 167 654	581 644	586 010
2 000 – 3 000	122	298 315	147 000	151 315
3 000 – 5 000	82	310 261	152 343	157 918
5 000 – 10 000	82	573 189	279 357	293 832
10 000 – 20 000	24	355 211	172 991	182 220
20 000 – 50 000	12	410 805	197 208	213 597
50 000 – 100 000	4	292 974	143 190	149 784
100 000 und mehr	4	580 179	281 215	298 964
2 000 und mehr	330	2 820 934	1 373 304	1 447 630
Insgesamt	2 306	3 988 588	1 954 948	2 033 640

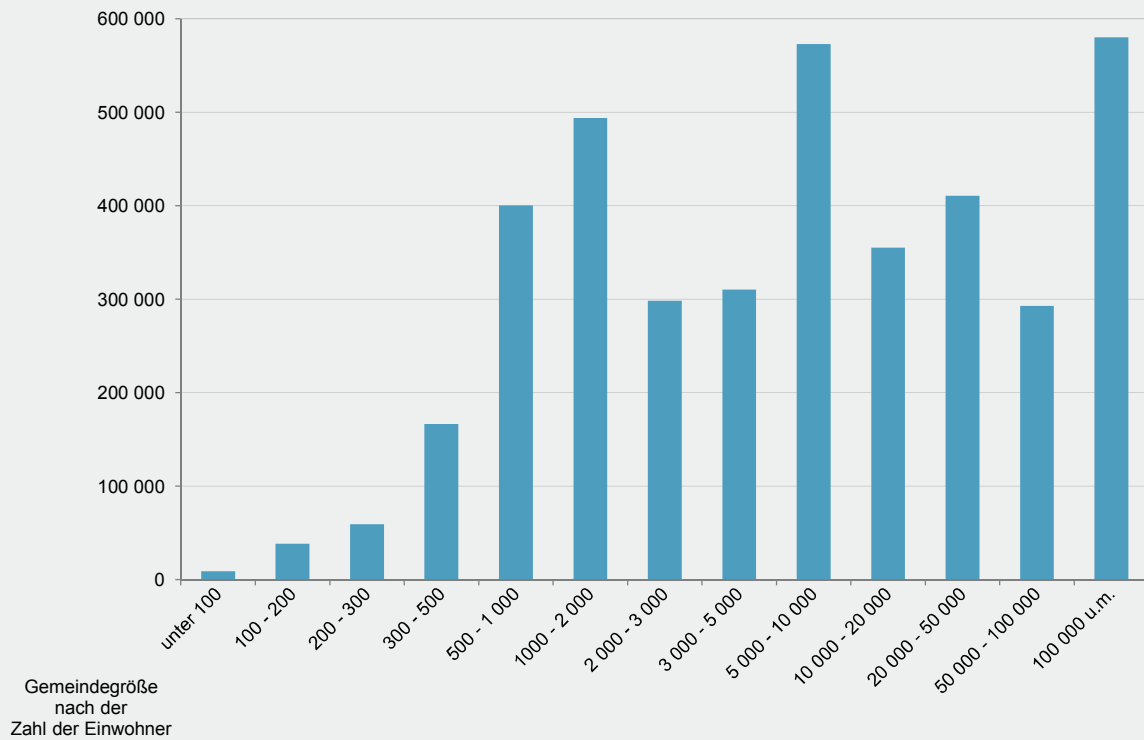
Gemeinden am 30.6.2013 nach Größenklassen

Zahl der Gemeinden



Bevölkerung in Gemeinden am 30.6.2013 nach Größenklassen

Einwohnerzahl



5. Bevölkerung der verbandsfreien Gemeinden und der Verbandsgemeinden am 30.6.2013 nach Landkreisen

Landkreis (LK) Verbandsfreie Gemeinde Verbandsgemeinde (VG)	Bevölkerung			Landkreis (LK) Verbandsfreie Gemeinde Verbandsgemeinde (VG)	Bevölkerung		
	ins- gesamt	männ- lich	weib- lich		ins- gesamt	männ- lich	weib- lich
LK Ahrweiler	125 904	61 389	64 515	LK Birkenfeld	80 883	39 783	41 100
Bad Neuenahr-Ahrweiler, St.	26 883	12 465	14 418	Idar-Oberstein, gr. kr. St.	28 390	13 811	14 579
Grafenschaft	10 792	5 389	5 403	VG Baumholder	9 426	4 626	4 800
Remagen, St.	15 978	7 852	8 126	VG Birkenfeld	19 758	9 840	9 918
Sinzig, St.	17 175	8 347	8 828	VG Herrstein	16 038	7 940	8 098
VG Adenau	13 148	6 541	6 607	VG Rhaunen	7 271	3 566	3 705
VG Altenahr	10 962	5 473	5 489				
VG Bad Breisig	12 849	6 203	6 646	LK Cochem-Zell	63 404	31 555	31 849
VG Brohlthal	18 117	9 119	8 998	VG Cochem	15 296	7 690	7 606
				VG Kaisersesch	12 662	6 346	6 316
LK Altenkirchen (Ww.)	128 712	63 427	65 285	VG Treis-Karden	8 537	4 209	4 328
Herdorf, St.	6 776	3 324	3 452	VG Ulmen	10 967	5 431	5 536
VG Altenkirchen (Ww.)	22 503	10 975	11 528	VG Zell (Mosel)	15 942	7 879	8 063
VG Betzdorf	15 250	7 472	7 778				
VG Daaden	11 161	5 578	5 583	LK Donnersbergkreis	75 360	37 156	38 204
VG Flammersfeld	11 837	5 843	5 994	VG Alsenz-Obermoschel	6 818	3 353	3 465
VG Gebhardshain	10 832	5 413	5 419	VG Eisenberg (Pfalz)	13 048	6 438	6 610
VG Hamm (Sieg)	12 355	6 102	6 253	VG Gölheim	11 850	5 864	5 986
VG Kirchen (Sieg)	23 223	11 457	11 766	VG Kirchheimbolanden	19 291	9 446	9 845
VG Wissen	14 775	7 263	7 512	VG Rockenhausen	11 190	5 518	5 672
				VG Winnweiler	13 163	6 537	6 626
LK Alzey-Worms	125 068	62 073	62 995				
Alzey, St.	17 521	8 534	8 987	LK Eifelkreis Bitburg-Prüm	96 010	47 876	48 134
Osthofen, St.	8 720	4 233	4 487	Bitburg, St.	13 552	6 420	7 132
VG Alzey-Land	24 595	12 354	12 241	VG Arzfeld	9 476	4 756	4 720
VG Eich	12 643	6 315	6 328	VG Bitburg-Land	17 071	8 615	8 456
VG Monsheim	10 216	5 026	5 190	VG Irrel	9 121	4 605	4 516
VG Westhofen	11 628	5 815	5 813	VG Kyllburg	7 797	3 914	3 883
VG Wöllstein	11 718	5 904	5 814	VG Neuerburg	9 653	4 870	4 783
VG Wörrstadt	28 027	13 892	14 135	VG Prüm	21 278	10 732	10 546
				VG Speicher	8 062	3 964	4 098
LK Bad Dürkheim	131 079	63 998	67 081				
Bad Dürkheim, St.	18 337	8 708	9 629	LK Germersheim	124 882	61 953	62 929
Grünstadt, St.	12 887	6 239	6 648	Germersheim, St.	20 002	9 958	10 044
Haßloch	19 882	9 751	10 131	Wörth am Rhein, St.	17 369	8 433	8 936
VG Deidesheim	11 676	5 719	5 957	VG Bellheim	13 420	6 664	6 756
VG Freinsheim	15 420	7 459	7 961	VG Hagenbach	10 545	5 172	5 373
VG Grünstadt-Land	19 867	9 902	9 965	VG Jockgrim	16 815	8 483	8 332
VG Hettenleidelheim	10 583	5 265	5 318	VG Kandel	15 756	7 810	7 946
VG Lambrecht (Pfalz)	12 358	6 057	6 301	VG Lingenfeld	16 266	8 148	8 118
VG Wachenheim an der Weinstraße	10 069	4 898	5 171	VG Rülzheim	14 709	7 285	7 424
LK Bad Kreuznach	155 181	75 320	79 861	LK Kaiserslautern	104 152	50 987	53 165
Bad Kreuznach, gr. kr. St.	43 769	20 449	23 320	VG Bruchmühlbach-Miesau	10 360	5 133	5 227
Kirn, St.	8 197	4 005	4 192	VG Enkenbach-Alsenborn	12 468	6 096	6 372
VG Bad Kreuznach	9 042	4 461	4 581	VG Hochspeyer	6 705	3 354	3 351
VG Bad Münster a. Stein-Ebernburg	11 443	5 586	5 857	VG Kaiserslautern-Süd	10 697	5 238	5 459
VG Bad Sobernheim	17 596	8 626	8 970	VG Landstuhl	15 235	7 367	7 868
VG Kirn-Land	9 817	4 904	4 913	VG Otterbach	9 358	4 612	4 746
VG Langenlonsheim	13 399	6 640	6 759	VG Otterberg	9 262	4 538	4 724
VG Meisenheim	7 827	3 806	4 021	VG Ramstein-Miesenbach	16 485	8 032	8 453
VG Rüdesheim	24 872	12 311	12 561	VG Weilerbach	13 582	6 617	6 965
VG Stromberg	9 219	4 532	4 687				
LK Bernkastel-Wittlich	110 712	54 838	55 874	LK Kusel	71 385	35 298	36 087
Morbach	10 502	5 243	5 259	VG Altenglan	9 755	4 864	4 891
Wittlich, St.	18 311	9 100	9 211	VG Glan-Münchweiler	9 342	4 638	4 704
VG Bernkastel-Kues	27 719	13 709	14 010	VG Kusel	13 224	6 471	6 753
VG Kröv-Bausendorf	8 635	4 244	4 391	VG Lauterecken	10 719	5 305	5 414
VG Manderscheid	7 714	3 860	3 854	VG Schönenberg-Kübelberg	12 156	6 049	6 107
VG Thalfang am Erbeskopf	7 288	3 608	3 680	VG Waldmohr	7 948	3 905	4 043
VG Traben-Trarbach	9 069	4 482	4 587	VG Wolfstein	8 241	4 066	4 175
VG Wittlich-Land	21 474	10 592	10 882				

5. Bevölkerung der verbandsfreien Gemeinden und der Verbandsgemeinden am 30.6.2013 nach Landkreisen

Landkreis (LK) Verbandsfreie Gemeinde Verbandsgemeinde (VG)	Bevölkerung			Landkreis (LK) Verbandsfreie Gemeinde Verbandsgemeinde (VG)	Bevölkerung		
	ins- gesamt	männ- lich	weib- lich		ins- gesamt	männ- lich	weib- lich
LK Mainz-Bingen	202 549	99 311	103 238	noch: LK Rhein-Pfalz-Kreis			
Bingen am Rhein, gr. kr. St.	24 068	11 779	12 289	Mutterstadt	12 514	6 032	6 482
Budenheim	8 435	4 113	4 322	Neuhofen	7 110	3 477	3 633
Ingelheim am Rhein, gr. kr. St.	24 161	11 807	12 354	Römerberg	9 472	4 654	4 818
VG Bodenheim	19 015	9 332	9 683	Schifferstadt, St.	19 114	9 438	9 676
VG Gau-Algesheim	16 466	8 063	8 403	VG Dannstadt-Schauernheim	12 730	6 251	6 479
VG Guntersblum	9 358	4 641	4 717	VG Dudenhofen	11 319	5 594	5 725
VG Heidesheim am Rhein	9 978	4 962	5 016	VG Heßheim	9 541	4 715	4 826
VG Nieder-Olm	31 454	15 419	16 035	VG Maxdorf	12 619	6 131	6 488
VG Nierstein-Oppenheim	30 637	14 950	15 687	VG Waldsee	8 786	4 346	4 440
VG Rhein-Nahe	14 974	7 289	7 685				
VG Sprendlingen-Gensingen	14 003	6 956	7 047				
				LK Südliche Weinstraße	108 957	53 685	55 272
LK Mayen-Koblenz	209 664	102 780	106 884	VG Annweiler am Trifels	16 640	8 220	8 420
Andernach, gr. kr. St.	28 973	13 930	15 043	VG Bad Bergzabern	23 760	11 673	12 087
Bendorf, St.	16 528	8 018	8 510	VG Edenkoben	19 891	9 791	10 100
Mayen, gr. kr. St.	18 605	9 090	9 515	VG Herxheim	14 641	7 158	7 483
VG Maifeld	24 140	11 936	12 204	VG Landau-Land	13 855	6 896	6 959
VG Mendig	13 270	6 543	6 727	VG Maikammer	8 090	3 998	4 092
VG Pellenz	16 284	8 121	8 163	VG Offenbach an der Queich	12 080	5 949	6 131
VG Rhens	8 584	4 149	4 435				
VG Untermosel	18 157	8 793	9 364	LK Südwestpfalz	96 833	47 754	49 079
VG Vallendar	15 106	7 293	7 813	VG Dahrer Felsenland	14 499	7 166	7 333
VG Vordereifel	16 411	8 195	8 216	VG Hauenstein	8 756	4 271	4 485
VG Weißenthurm	33 606	16 712	16 894	VG Pirmasens-Land	12 461	6 098	6 363
				VG Rodalben	14 353	7 063	7 290
LK Neuwied	179 559	87 844	91 715	VG Thaleisweiler-Fröschen	10 794	5 322	5 472
Neuwied, gr. kr. St.	64 026	31 070	32 956	VG Waldfischbach-Burgalben	12 384	6 080	6 304
VG Asbach	21 913	10 965	10 948	VG Wallhalben	7 181	3 627	3 554
VG Bad Hönningen	11 717	5 726	5 991	VG Zweibrücken-Land	16 405	8 127	8 278
VG Dierdorf	10 807	5 262	5 545				
VG Linz am Rhein	18 118	8 834	9 284	LK Trier-Saarburg	144 055	70 866	73 189
VG Puderbach	14 655	7 218	7 437	VG Hermeskeil	14 694	7 179	7 515
VG Rengsdorf	16 190	7 980	8 210	VG Kell am See	9 415	4 730	4 685
VG Unkel	13 007	6 301	6 706	VG Konz	30 955	15 241	15 714
VG Waldbreitbach	9 126	4 488	4 638	VG Ruwer	17 929	8 787	9 142
				VG Saarburg	22 516	11 110	11 406
LK Rhein-Hunsrück-Kreis	100 782	49 716	51 066	VG Schweich an der Röm. Weinstr.	26 927	13 100	13 827
Boppard, St.	15 166	7 340	7 826	VG Trier-Land	21 619	10 719	10 900
VG Emmelshausen	14 526	7 314	7 212				
VG Kastellaun	14 434	7 162	7 272	LK Vulkaneifel	60 952	30 212	30 740
VG Kirchberg (Hunsrück)	19 633	9 698	9 935	VG Daun	22 815	11 274	11 541
VG Rheinböllen	10 065	4 996	5 069	VG Gerolstein	13 658	6 718	6 940
VG Sankt Goar-Oberwesel	8 987	4 366	4 621	VG Hillesheim	8 802	4 363	4 439
VG Simmern/Hunsrück	17 971	8 840	9 131	VG Kelberg	7 185	3 615	3 570
				VG Obere Kyll	8 492	4 242	4 250
LK Rhein-Lahn-Kreis	121 519	59 782	61 737				
Lahnstein, gr. kr. St.	17 581	8 382	9 199	LK Westerwaldkreis	198 694	98 288	100 406
VG Bad Ems	16 250	7 840	8 410	VG Bad Marienberg (Ww.)	19 382	9 735	9 647
VG Diez	24 848	12 387	12 461	VG Hachenburg	23 781	11 712	12 069
VG Hahnstätten	9 351	4 667	4 684	VG Höhr-Grenzhausen	13 469	6 563	6 906
VG Katzenelnbogen	9 191	4 526	4 665	VG Montabaur	38 395	18 905	19 490
VG Loreley	16 908	8 419	8 489	VG Ransbach-Baumbach	14 529	7 143	7 386
VG Nassau	11 308	5 592	5 716	VG Rennerod	16 776	8 440	8 336
VG Nastätten	16 082	7 969	8 113	VG Selters (Ww.)	16 221	8 131	8 090
				VG Wallmerod	14 724	7 287	7 437
LK Rhein-Pfalz-Kreis	148 606	72 713	75 893	VG Westerburg	22 554	11 156	11 398
Altrip	7 547	3 745	3 802	VG Wirges	18 863	9 216	9 647
Bobenheim-Roxheim	9 827	4 816	5 011				
Böhl-Iggelheim	10 188	4 942	5 246	Bevölkerung			
Lambsheim	6 678	3 260	3 418	der verbandsfreien Gemeinden	626 197	303 466	322 731
Limburgerhof	11 161	5 312	5 849	der Verbandsgemeinden	2 338 705	1 155 138	1 183 567
				in Rheinland-Pfalz			

6. Bevölkerung und Bevölkerungsbewegung am 30.6.2013 nach Landkreisen, Verbandsgemeinden und Gemeinden

Landkreis (LK) Verbandsgemeinde (VG) Gemeinde	Schlüssel- nummer	Bevölkerung am 30.6.2013		Veränderung im 1. Halbjahr 2013					Bevölkerungszu- bzw. -abnahme (-)	%
		insgesamt	weiblich	Ge- borene	Ge- storbene	Zuge- zogene	Fortge- zogene			

Kreisfreie Städte

Frankenthal (Pfalz), St.	311	47 141	24 354	193	281	1 460	1 268	106	0,2
Kaiserslautern, St.	312	96 849	48 651	336	585	3 101	3 121	- 263	-0,3
Koblenz, St.	111	110 053	57 208	445	684	3 849	3 337	274	0,2
Landau i. d. Pf., St.	313	43 554	23 051	157	218	1 350	1 374	- 87	-0,2
Ludwigshafen a. Rh., St.	314	160 741	81 411	736	883	4 973	4 277	562	0,4
Mainz, St.	315	203 082	105 138	839	934	6 847	6 431	326	0,2
Neustadt a. d. Weinstr., St.	316	52 280	27 041	181	300	1 488	1 358	12	0,0
Pirmasens, St.	317	40 159	20 913	136	375	964	832	- 108	-0,3
Speyer, St.	318	49 718	25 855	203	340	1 333	1 244	- 46	-0,1
Trier, St.	211	106 303	55 207	445	591	5 422	5 483	- 241	-0,2
Worms, St.	319	79 819	41 136	339	470	2 306	2 091	92	0,1
Zweibrücken, St.	320	33 987	17 377	113	205	826	811	- 77	-0,2

Landkreise

LK Ahrweiler	131	125 904	64 515	413	788	4 105	3 664	67	0,1
Bad Neuenahr-Ahrweiler, St.	007	26 883	14 418	87	232	775	665	- 36	-0,1
Grafschaft	090	10 792	5 403	47	31	377	319	78	0,7
Remagen, St.	070	15 978	8 126	53	87	664	535	91	0,6
Sinzig, St.	077	17 175	8 828	60	104	463	447	- 30	-0,2
VG Adenau	01	13 148	6 607	27	65	358	361	- 42	-0,3
Adenau, St.	001	2 867	1 506	7	19	127	86	28	1,0
Antweiler	004	534	265	-	2	15	21	- 8	-1,5
Aremberg	005	214	98	-	-	5	8	- 3	-1,4
Barweiler	008	418	203	-	1	5	7	- 3	-0,7
Bauler	009	62	29	-	-	1	1	-	-
Dankerath	015	81	38	-	1	3	-	2	2,5
Dorsel	018	187	95	-	-	3	3	-	-
Dümpelfeld	501	589	312	3	4	11	10	-	-
Eichenbach	021	73	36	-	1	2	2	- 1	-1,4
Fuchshofen	022	89	44	-	3	2	3	- 4	-4,3
Harscheid	026	141	68	-	-	9	5	4	2,9
Herschbroich	028	275	133	-	3	7	8	- 4	-1,4
Hoffeld	030	288	139	-	2	2	3	- 3	-1,0
Honerath	032	167	79	1	-	6	3	4	2,5
Hümmel	033	470	213	2	3	7	8	- 2	-0,4
Insul	034	482	253	-	1	21	8	12	2,6
Kaltenborn	037	374	182	-	1	7	11	- 5	-1,3
Kottenborn	042	178	94	1	-	5	2	4	2,3
Leimbach	044	485	248	1	3	-	19	- 21	-4,2
Meuspath	050	154	74	-	1	7	4	2	1,3
Müllenbach	051	472	235	1	-	15	6	10	2,2
Müsch	052	189	101	1	-	5	13	- 7	-3,6
Nürburg	058	180	80	1	-	8	8	1	0,6
Ohlenhard	062	148	72	-	1	1	-	-	-
Pomster	065	150	76	-	3	1	2	- 4	-2,6
Quiddelbach	066	250	122	-	2	6	15	- 11	-4,2
Reifferscheid	069	515	251	1	2	9	11	- 3	-0,6
Rodder	072	240	118	-	1	3	8	- 6	-2,4
Schuld	074	703	369	1	2	22	27	- 6	-0,8
Senscheid	075	92	45	-	1	-	3	- 4	-4,2
Sierscheid	076	83	36	-	-	-	-	-	-
Trierscheid	079	67	36	-	-	-	1	- 1	-1,5
Wershofen	082	882	443	4	2	14	25	- 9	-1,0
Wiesemscheid	083	248	116	-	2	4	6	- 4	-1,6
Wimbach	084	457	225	3	3	23	16	7	1,6

6. Bevölkerung und Bevölkerungsbewegung am 30.6.2013 nach Landkreisen, Verbandsgemeinden und Gemeinden

Landkreis (LK) Verbandsgemeinde (VG) Gemeinde	Schlüssel- nummer	Bevölkerung am 30.6.2013		Veränderung im 1. Halbjahr 2013					Bevölkerungszu- bzw. -abnahme (-)	%
		insgesamt	weiblich	Ge- borene	Ge- storbene	Zuge- zogene	Fortge- zogene			
								Anzahl		
noch: LK Ahrweiler										
Winnerath	085	188	91	-	-	1	3	- 2	-1,1	
Wirft	086	156	82	-	1	1	5	- 5	-3,1	
VG Altenahr	02	10 962	5 489	34	72	336	332	- 33	-0,3	
Ahrbrück	002	1 163	575	4	7	32	47	- 18	-1,5	
Altenahr	003	1 835	931	3	21	87	61	9	0,5	
Berg	011	1 314	628	7	7	29	28	1	0,1	
Dernau	017	1 765	900	6	7	38	44	- 7	-0,4	
Heckenbach	027	260	132	-	2	10	10	- 2	-0,8	
Hönningen	029	1 069	553	3	8	23	29	- 11	-1,0	
Kalenborn	036	639	326	2	3	27	8	18	2,9	
Kesseling	039	593	298	1	2	7	11	- 5	-0,8	
Kirchsahr	040	357	177	-	3	14	7	4	1,1	
Lind	047	537	262	3	5	20	17	1	0,2	
Mayschoß	049	882	434	3	3	25	44	- 19	-2,1	
Rech	068	548	273	2	4	24	26	- 4	-0,7	
VG Bad Breisig	03	12 849	6 646	46	80	539	462	45	0,4	
Bad Breisig, St.	006	8 923	4 676	32	48	408	348	46	0,5	
Brohl-Lützing	014	2 414	1 207	10	22	86	72	2	0,1	
Gönnersdorf	025	643	324	2	2	16	13	3	0,5	
Waldorf	081	869	439	2	8	29	29	- 6	-0,7	
VG Brohlthal	04	18 117	8 998	59	117	593	543	- 6	-0,0	
Brenk	201	188	89	1	-	1	4	- 2	-1,1	
Burgbrohl	202	3 162	1 574	12	23	131	125	- 5	-0,2	
Dedenbach	016	452	223	4	2	15	11	6	1,3	
Galenberg	204	209	92	1	-	1	3	- 1	-0,5	
Glees	205	589	279	2	4	22	21	- 1	-0,2	
Hohenleimbach	206	363	191	-	7	22	14	1	0,3	
Kempenich	502	1 871	942	4	16	48	36	-	-	
Königsfeld	041	632	312	2	3	27	29	- 2	-0,3	
Niederdürenbach	054	955	467	3	4	14	27	- 14	-1,4	
Niederzissen	055	2 637	1 341	9	24	78	75	- 12	-0,5	
Oberdürenbach	059	618	296	1	6	22	18	- 1	-0,2	
Oberzissen	060	1 078	542	3	1	32	30	4	0,4	
Schalkenbach	073	818	402	1	2	34	30	3	0,4	
Spessart	208	748	353	3	3	29	37	- 8	-1,1	
Wassenach	209	1 160	583	3	3	47	27	20	1,8	
Wehr	210	1 150	567	5	5	27	19	9	0,8	
Weibern	211	1 487	745	5	14	43	37	- 3	-0,2	
LK Altenkirchen (Ww.)	132	128 712	65 285	472	801	4 142	4 268	- 454	-0,4	
Herdorf, St.	050	6 776	3 452	28	51	131	128	- 20	-0,3	
VG Altenkirchen (Ww.)	01	22 503	11 528	90	137	978	1 007	- 75	-0,3	
Almersbach	001	420	220	-	6	20	11	3	0,7	
Altenkirchen (Ww.), St.	501	6 188	3 273	26	43	300	323	- 39	-0,6	
Bachenberg	004	108	55	2	1	5	3	3	2,9	
Berod bei Hachenburg	201	570	288	1	1	14	22	- 8	-1,4	
Birnbach	009	622	313	4	2	27	13	16	2,6	
Busenhausen	017	345	169	3	2	11	8	4	1,2	
Eichelhardt	022	475	233	1	2	12	12	- 1	-0,2	
Ersfeld	027	65	37	-	1	8	12	- 5	-7,1	
Fiersbach	031	259	123	1	-	12	4	9	3,6	
Fluterschen	033	665	345	2	2	17	17	-	-	
Forstmehren	035	146	76	-	-	3	11	- 8	-5,2	
Gieleroth	040	646	313	4	6	21	24	- 5	-0,8	
Hasselbach	046	320	158	3	1	33	15	20	6,7	

6. Bevölkerung und Bevölkerungsbewegung am 30.6.2013 nach Landkreisen, Verbandsgemeinden und Gemeinden

Landkreis (LK) Verbandsgemeinde (VG) Gemeinde	Schlüssel- nummer	Bevölkerung am 30.6.2013		Veränderung im 1. Halbjahr 2013					Bevölkerungszu- bzw. -abnahme (-)	%
		insgesamt	weiblich	Ge- borene	Ge- storbene	Zuge- zogene	Fortge- zogene			
								Anzahl		
noch: LK Altenkirchen (Ww.) 132										
Helmenzen	047	856	427	7	3	48	24	28	3,4	
Helmeroth	048	180	97	-	2	8	4	2	1,1	
Hemmelzen	049	238	110	1	2	17	22	- 6	-2,5	
Heupelzen	051	265	137	3	-	12	9	6	2,3	
Hilgenroth	052	297	152	-	2	8	7	- 1	-0,3	
Hirz-Maulsbach	053	335	167	1	2	10	8	1	0,3	
Idelberg	056	53	24	-	-	-	2	- 2	-3,6	
Ingelbach	057	511	261	5	4	13	16	- 2	-0,4	
Isert	058	140	71	-	-	13	13	-	-	
Kettenhausen	061	266	127	-	1	4	7	- 4	-1,5	
Kircheib	062	523	256	5	5	19	27	- 8	-1,5	
Kraam	064	172	78	-	-	5	8	- 3	-1,7	
Mammelzen	067	1 041	534	2	2	40	48	- 8	-0,8	
Mehren	069	484	262	-	6	32	31	- 5	-1,0	
Michelbach (Ww.)	070	527	271	4	2	13	18	- 3	-0,6	
Neitersen	074	747	377	3	6	33	37	- 7	-0,9	
Obererbach (Ww.)	081	535	264	2	6	13	17	- 8	-1,5	
Oberirsen	082	617	315	1	1	30	44	- 14	-2,2	
Oberwambach	086	402	200	1	7	21	28	- 13	-3,1	
Ölsen	087	95	43	-	1	9	-	8	9,2	
Racksen	092	147	71	-	-	3	2	1	0,7	
Rettersen	094	368	183	-	2	14	17	- 5	-1,3	
Schöneberg	099	390	197	1	-	12	21	- 8	-2,0	
Sörth	106	220	127	-	1	12	11	-	-	
Stürzelbach	109	245	124	-	3	5	5	- 3	-1,2	
Volkerzen	110	80	40	1	-	7	2	6	8,1	
Werkhausen	114	232	116	-	1	9	11	- 3	-1,3	
Weyerbusch	115	1 352	723	3	10	71	82	- 18	-1,3	
Wölmersen	118	356	171	3	1	14	11	5	1,4	
VG Betzdorf	02	15 250	7 778	66	91	496	535	- 65	-0,4	
Alsdorf	002	1 516	752	6	3	54	63	- 6	-0,4	
Betzdorf, St.	006	9 983	5 109	49	68	330	335	- 25	-0,2	
Grünebach	042	532	268	3	2	16	24	- 7	-1,3	
Scheuerfeld	098	2 030	1 044	8	9	66	82	- 17	-0,8	
Wallmenroth	111	1 189	605	-	9	30	31	- 10	-0,8	
VG Daaden	03	11 161	5 583	36	55	278	307	- 48	-0,4	
Daaden	018	4 275	2 167	14	24	95	101	- 16	-0,4	
Derschen	019	1 008	471	3	5	36	38	- 4	-0,4	
Emmerzhausen	026	671	343	2	2	14	10	4	0,6	
Friedewald	036	1 107	549	1	6	33	33	- 5	-0,4	
Mauden	068	105	54	1	-	2	4	- 1	-0,9	
Niederdreisbach	075	921	461	3	1	33	32	3	0,3	
Nisterberg	079	340	174	-	2	7	18	- 13	-3,7	
Schutzbach	101	382	188	1	2	19	18	-	-	
Weitefeld	113	2 352	1 176	11	13	39	53	- 16	-0,7	
VG Flammersfeld	04	11 837	5 994	43	73	458	453	- 25	-0,2	
Berzhausen	005	184	101	1	-	4	9	- 4	-2,1	
Bürdenbach	015	540	261	1	4	24	35	- 14	-2,5	
Burglahr	016	495	257	2	-	16	25	- 7	-1,4	
Eichen	023	566	280	2	4	21	23	- 4	-0,7	
Eulenberg	029	53	23	-	-	-	-	-	-	
Flammersfeld	032	1 322	703	5	10	66	50	11	0,8	
Giershausen	041	104	46	-	-	4	3	1	1,0	
Güllesheim	043	675	329	2	3	14	12	1	0,1	
Horhausen (Ww.)	055	1 934	1 014	6	9	75	85	- 13	-0,7	
Kescheid	060	127	61	-	1	2	2	- 1	-0,8	
Krunkel	065	621	311	-	5	10	7	- 2	-0,3	
Niedersteinebach	078	211	123	-	4	12	10	- 2	-0,9	

6. Bevölkerung und Bevölkerungsbewegung am 30.6.2013 nach Landkreisen, Verbandsgemeinden und Gemeinden

Landkreis (LK) Verbandsgemeinde (VG) Gemeinde	Schlüssel- nummer	Bevölkerung am 30.6.2013		Veränderung im 1. Halbjahr 2013					
		insgesamt	weiblich	Ge- borene	Ge- storbene	Zuge- zogene	Fortge- zogene	Bevölkerungszu- bzw. -abnahme (-)	
noch: LK Altenkirchen (Ww.) 132									
Oberlahr	083	738	372	3	6	23	20	-	-
Obernau	084	189	83	-	1	15	9	5	2,7
Obersteinebach	085	224	109	-	-	7	2	5	2,3
Orfgen	088	223	122	1	-	4	8	- 3	-1,3
Peterslahr	089	297	151	1	5	13	12	- 3	-1,0
Pleckhausen	090	745	376	3	6	14	21	- 10	-1,3
Reiferscheid	093	403	199	2	3	20	14	5	1,3
Rott	097	349	177	4	1	29	37	- 5	-1,4
Schürdt	100	262	132	1	3	11	8	1	0,4
Seelbach (Ww.)	103	316	158	1	-	7	8	-	-
Seifen	104	119	58	-	2	2	4	- 4	-3,3
Walterschen	112	144	66	-	-	8	6	2	1,4
Willroth	116	851	407	7	5	52	40	14	1,7
Ziegenhain	119	145	75	1	1	5	3	2	1,4
VG Gebhardshain	05	10 832	5 419	30	45	328	326	- 14	-0,1
Dickendorf	020	352	181	2	-	16	17	1	0,3
Elben	024	340	171	1	1	16	12	4	1,2
Elkenroth	025	1 831	904	7	3	59	76	- 14	-0,8
Fensdorf	030	416	209	-	2	10	7	1	0,2
Gebhardshain	039	1 903	970	3	18	77	34	28	1,5
Kausen	059	760	378	-	-	10	8	2	0,3
Malberg	066	995	496	2	3	14	30	- 17	-1,7
Molzheim	071	535	261	-	3	10	11	- 4	-0,7
Nauroth	073	1 117	565	8	-	48	46	10	0,9
Rosenheim (LK Altenkirchen)	095	780	395	2	4	19	27	- 10	-1,3
Steinebach/Sieg	107	1 220	589	4	9	22	42	- 25	-2,0
Steineroth	108	583	300	1	2	27	16	10	1,7
VG Hamm (Sieg)	06	12 355	6 253	52	74	459	439	- 2	-0,0
Birkenbeul	007	435	226	4	4	12	13	- 1	-0,2
Bitzen	010	753	374	4	5	24	10	13	1,8
Breitscheidt	013	950	505	2	-	48	28	22	2,4
Bruchertseifen	014	728	357	2	1	45	20	26	3,7
Etzbach	028	1 295	624	6	5	52	44	9	0,7
Forst	034	574	310	1	4	17	25	- 11	-1,9
Fürthen	038	1 157	580	7	8	31	41	- 11	-0,9
Hamm (Sieg)	044	3 320	1 708	17	31	134	157	- 37	-1,1
Niederirsen	077	103	52	-	1	5	4	-	-
Pracht	091	1 454	720	4	7	46	53	- 10	-0,7
Roth	096	1 448	724	3	8	43	40	- 2	-0,1
Seelbach bei Hamm (Sieg)	102	138	73	2	-	2	4	-	-
VG Kirchen (Sieg)	07	23 223	11 766	78	180	592	635	- 146	-0,6
Brachbach	012	2 402	1 203	5	13	55	56	- 9	-0,4
Friesenhagen	037	1 593	780	7	18	34	33	- 10	-0,6
Harbach	045	538	271	1	2	14	16	- 3	-0,6
Kirchen (Sieg), St.	063	8 524	4 354	30	63	210	251	- 75	-0,9
Mudersbach	072	5 841	2 954	24	42	176	167	- 9	-0,2
Niederfischbach	076	4 325	2 204	11	42	103	112	- 40	-0,9
VG Wissen	08	14 775	7 512	49	95	422	438	- 59	-0,4
Birken-Honigssessen	008	2 422	1 240	3	13	43	42	- 9	-0,4
Hövels	054	567	285	-	3	19	18	- 2	-0,4
Katzwinkel (Sieg)	080	1 846	947	5	12	58	44	7	0,4
Mittelhof	011	1 015	507	4	7	39	50	- 14	-1,4
Selbach (Sieg)	105	783	379	2	3	21	22	- 2	-0,3
Wissen, St.	117	8 142	4 154	35	57	242	262	- 39	-0,5

6. Bevölkerung und Bevölkerungsbewegung am 30.6.2013 nach Landkreisen, Verbandsgemeinden und Gemeinden

Landkreis (LK) Verbandsgemeinde (VG) Gemeinde	Schlüssel- nummer	Bevölkerung am 30.6.2013		Veränderung im 1. Halbjahr 2013					
		insgesamt	weiblich	Ge- borene	Ge- storbene	Zuge- zogene	Fortge- zogene	Bevölkerungszu- bzw. -abnahme (-)	
								Anzahl	%
LK Alzey-Worms	331	125 068	62 995	457	661	4 144	4 049	- 105	-0,1
Alzey, St.	003	17 521	8 987	67	108	605	551	12	0,1
Osthofen, St.	055	8 720	4 487	34	88	279	232	- 7	-0,1
VG Alzey-Land	01	24 595	12 241	96	91	800	860	- 54	-0,2
Albig	001	1 640	832	4	4	52	51	1	0,1
Bechenheim	005	431	218	3	2	21	10	12	2,9
Bechtolsheim	007	1 622	807	5	5	28	39	- 11	-0,7
Bermersheim vor der Höhe	008	371	198	1	1	19	26	- 7	-1,9
Biebelnheim	010	659	327	2	1	14	9	6	0,9
Bornheim	012	921	372	5	2	106	68	41	4,7
Dintesheim	014	152	78	-	-	5	7	- 2	-1,3
Eppelsheim	020	1 263	634	1	1	42	21	21	1,7
Erbes-Büdesheim	021	1 353	670	3	3	43	59	- 16	-1,2
Esselborn	022	380	188	3	3	8	12	- 4	-1,0
Flornborn	024	1 024	516	3	3	48	51	- 2	-0,2
Flonheim	025	2 645	1 332	10	16	85	101	- 22	-0,8
Framersheim	026	1 601	795	10	5	47	71	- 19	-1,2
Freimersheim	027	697	330	5	2	23	27	- 1	-0,1
Gau-Heppenheim	031	528	270	2	2	15	15	-	-
Gau-Odernheim	032	3 817	1 908	16	14	98	122	- 22	-0,6
Kettenheim	042	300	140	2	1	6	10	- 3	-1,0
Lonsheim	043	569	286	2	3	15	26	- 12	-2,1
Mauchenheim	044	982	507	4	2	25	27	-	-
Nack	050	613	306	1	9	16	23	- 15	-2,4
Nieder-Wiesen	051	595	308	2	1	22	20	3	0,5
Ober-Flörsheim	052	1 190	593	3	8	29	36	- 12	-1,0
Offenheim	053	628	317	7	1	16	16	6	1,0
Wahlheim	067	614	309	2	2	17	13	4	0,7
VG Eich	02	12 643	6 328	43	59	384	344	23	0,2
Alsheim	002	2 628	1 356	11	12	74	71	2	0,1
Eich	018	3 390	1 698	17	17	104	93	11	0,3
Gimbsheim	034	2 983	1 471	6	14	81	65	7	0,2
Hamm am Rhein	038	2 113	1 033	4	10	54	66	- 18	-0,8
Mettenheim	045	1 529	770	5	6	71	49	21	1,4
VG Monsheim	03	10 216	5 190	32	69	341	268	36	0,4
Flörsheim-Dalsheim	023	2 997	1 559	13	36	119	94	2	0,1
Hohen-Sülzen	041	642	317	1	2	20	10	9	1,4
Mölsheim	046	599	292	1	5	8	12	- 8	-1,3
Monsheim	048	2 484	1 287	2	10	59	61	- 10	-0,4
Mörstadt	047	953	469	6	6	48	23	25	2,7
Offstein	054	1 836	915	8	5	64	51	16	0,9
Wachenheim	066	705	351	1	5	23	17	2	0,3
VG Westhofen	04	11 628	5 813	42	65	377	391	- 34	-0,3
Bechtheim	006	1 788	900	2	11	68	60	- 1	-0,1
Bermersheim	009	322	157	-	1	9	6	2	0,6
Dittelsheim-Heßloch	015	2 070	1 031	5	12	66	66	- 7	-0,3
Frettenham	028	315	152	1	-	3	17	- 13	-4,0
Gundersheim	036	1 610	797	5	11	30	46	- 21	-1,3
Gundheim	037	900	456	-	5	35	30	-	-
Hangen-Weisheim	039	462	234	4	4	8	8	-	-
Hochborn	011	414	210	3	2	11	20	- 8	-1,9
Monzernheim	049	597	291	2	2	16	10	6	1,0
Westhofen	071	3 150	1 585	20	17	131	128	8	0,3
VG Wöllstein	05	11 718	5 814	49	58	394	462	- 75	-0,6
Eckelsheim	017	443	229	1	-	4	12	- 6	-1,3
Gau-Bickelheim	030	1 966	984	13	12	63	104	- 40	-2,0

6. Bevölkerung und Bevölkerungsbewegung am 30.6.2013 nach Landkreisen, Verbandsgemeinden und Gemeinden

Landkreis (LK) Verbandsgemeinde (VG) Gemeinde	Schlüssel- nummer	Bevölkerung am 30.6.2013		Veränderung im 1. Halbjahr 2013					Bevölkerungszu- bzw. -abnahme (-)	%
		insgesamt	weiblich	Ge- borene	Ge- storbene	Zuge- zogene	Fortge- zogene			
								Anzahl		
noch: LK Alzey-Worms	331									
Gumbsheim	035	603	293	-	1	19	22	- 4	-0,7	
Siefersheim	060	1 251	629	3	6	41	39	- 1	-0,1	
Stein-Bockenheim	062	661	351	3	3	11	14	- 3	-0,5	
Wendelsheim	070	1 381	709	7	11	49	45	-		
Wöllstein	072	4 538	2 181	21	18	182	193	- 7	-0,2	
Wonsheim	075	875	438	1	7	25	33	- 14	-1,6	
VG Wörrstadt	06	28 027	14 135	94	123	964	941	- 6	-0,0	
Armsheim	004	2 528	1 268	7	11	81	65	12	0,5	
Ensheim	019	468	231	1	-	18	11	8	1,7	
Gabsheim	029	733	370	2	4	23	28	- 7	-0,9	
Gau-Weinheim	033	602	298	3	1	18	26	- 6	-1,0	
Partenheim	056	1 543	760	7	7	54	55	- 1	-0,1	
Saulheim	058	7 218	3 634	28	23	218	232	- 9	-0,1	
Schornsheim	059	1 563	801	6	4	56	48	10	0,6	
Spiesheim	061	940	463	3	3	35	32	3	0,3	
Sulzheim	063	1 081	534	7	2	24	37	- 7	-0,6	
Udenheim	064	1 377	694	2	2	47	54	- 7	-0,5	
Vendersheim	065	570	294	-	2	20	22	- 4	-0,7	
Wallertheim	068	1 770	869	6	12	43	58	- 21	-1,2	
Wörrstadt, St.	073	7 634	3 919	22	52	327	273	23	0,3	
LK Bad Dürkheim	332	131 079	67 081	392	846	4 258	3 650	152	0,1	
Bad Dürkheim, St.	002	18 337	9 629	69	123	650	481	115	0,6	
Grünstadt, St.	024	12 887	6 648	32	91	460	366	34	0,3	
Haßloch	025	19 882	10 131	59	128	515	417	28	0,1	
VG Deidesheim	01	11 676	5 957	35	61	361	323	12	0,1	
Deidesheim, St.	009	3 732	1 941	11	35	137	119	- 7	-0,2	
Forst an der Weinstraße	017	818	414	2	2	27	23	4	0,5	
Meckenheim	035	3 332	1 688	12	11	99	102	- 1	-0,0	
Niederkirchen bei Deidesheim	039	2 328	1 168	6	7	59	50	8	0,3	
Ruppertsberg	043	1 466	746	4	6	39	29	8	0,5	
VG Freinsheim	02	15 420	7 961	49	104	503	430	20	0,1	
Bobenheim am Berg	005	855	440	3	7	27	30	- 7	-0,8	
Dackenheim	008	448	222	-	1	16	10	5	1,1	
Erpolzheim	015	1 339	678	3	6	39	26	10	0,8	
Freinsheim, St.	019	4 976	2 598	15	36	180	151	12	0,2	
Herxheim am Berg	026	733	358	-	7	14	26	- 19	-2,5	
Kallstadt	028	1 203	608	5	9	66	47	14	1,2	
Weisenheim am Berg	049	1 663	864	7	7	54	37	17	1,0	
Weisenheim am Sand	050	4 203	2 193	16	31	107	103	- 12	-0,3	
VG Grünstadt-Land	03	19 867	9 965	60	115	634	644	- 66	-0,3	
Battenberg (Pfalz)	003	421	213	-	1	18	11	6	1,4	
Bissersheim	004	460	242	3	1	6	8	-	-	
Bockenheim an der Weinstraße	006	2 101	1 052	1	15	62	66	- 18	-0,8	
Dirmstein	010	2 947	1 493	9	12	95	124	- 32	-1,1	
Ebertsheim	012	1 247	613	3	9	34	42	- 15	-1,2	
Gerolsheim	021	1 708	862	8	9	45	42	2	0,1	
Großkarlbach	023	1 123	570	4	5	40	31	8	0,7	
Kindenheim	029	1 019	498	3	3	31	28	3	0,3	
Kirchheim an der Weinstraße	030	1 831	903	6	12	53	59	- 11	-0,6	
Kleinkarlbach	031	876	434	2	5	25	47	- 25	-2,8	
Laumersheim	033	899	450	1	3	17	14	1	0,1	
Mertesheim	036	381	188	-	2	17	11	4	1,1	
Neuleiningen	038	811	421	1	4	32	25	3	0,4	
Obersülzen	040	623	296	1	4	15	31	- 19	-3,0	

6. Bevölkerung und Bevölkerungsbewegung am 30.6.2013 nach Landkreisen, Verbandsgemeinden und Gemeinden

Landkreis (LK) Verbandsgemeinde (VG) Gemeinde	Schlüssel- nummer	Bevölkerung am 30.6.2013		Veränderung im 1. Halbjahr 2013						
		insgesamt	weiblich	Ge- borene	Ge- storbene	Zuge- zogene	Fortge- zogene	Bevölkerungszu- bzw. -abnahme (-)		
										Anzahl
noch: LK Bad Dürkheim	332									
Obrigheim (Pfalz)	041	2 657	1 365	14	25	109	77	21	0,8	
Quirnheim	042	763	365	4	5	35	28	6	0,8	
VG Hettenleidelheim	04	10 583	5 318	30	52	343	310	11	0,1	
Altleiningen	001	1 769	892	4	7	60	44	13	0,7	
Carlsberg	007	3 385	1 679	12	17	70	97	- 33	-1,0	
Hettenleidelheim	027	3 033	1 556	6	15	135	81	45	1,5	
Tiefenthal	044	814	403	2	5	34	32	-	-	
Wattenheim	047	1 582	788	6	8	44	56	- 14	-0,9	
VG Lambrecht (Pfalz)	05	12 358	6 301	36	110	429	412	- 57	-0,5	
Elmstein	014	2 430	1 223	6	22	65	88	- 39	-1,6	
Esthal	016	1 369	669	5	12	35	36	- 8	-0,6	
Frankeneck	018	820	398	2	6	46	31	10	1,2	
Lambrecht (Pfalz), St.	032	4 002	2 096	16	52	180	165	- 20	-0,5	
Lindenberg	034	1 064	548	3	4	42	34	7	0,7	
Neidenfels	037	863	438	2	5	18	22	- 7	-0,8	
Weidenthal	048	1 810	929	2	9	43	36	-	-	
VG Wachenheim an der Weinstraße	06	10 069	5 171	22	62	363	267	55	0,5	
Ellerstadt	013	2 392	1 198	5	9	111	78	27	1,1	
Friedelsheim	020	1 493	765	2	10	45	26	11	0,7	
Gönnheim	022	1 501	797	3	6	64	44	17	1,1	
Wachenheim a. d. W., St.	046	4 683	2 411	12	37	143	119	-	-	
LK Bad Kreuznach	133	155 181	79 861	573	998	5 132	4 832	- 125	-0,1	
Bad Kreuznach, gr. kr. St.	006	43 769	23 320	206	286	1 579	1 185	315	0,7	
Kirn, St.	052	8 197	4 192	29	75	290	224	20	0,2	
VG Bad Kreuznach	01	9 042	4 581	32	39	222	255	- 41	-0,5	
Biebelsheim	012	661	329	1	4	15	8	4	0,6	
Frei-Laubersheim	031	1 022	510	7	3	18	26	- 4	-0,4	
Fürfeld	032	1 553	810	3	5	38	30	6	0,4	
Hackenheim	037	2 070	1 051	9	11	58	59	- 3	-0,1	
Neu-Bamberg	069	906	456	4	3	14	25	- 10	-1,1	
Pfaffen-Schwabenheim	078	1 296	639	7	4	35	53	- 15	-1,1	
Pleiersheim	080	332	164	-	2	6	10	- 7	-2,1	
Tiefenthal	104	118	61	-	1	5	14	- 10	-7,8	
Volxheim	106	1 084	561	1	6	33	30	- 2	-0,2	
VG Bad Münster am Stein-Ebg.	02	11 443	5 857	31	85	389	424	- 85	-0,7	
Altenbamberg	003	734	377	3	5	22	14	6	0,8	
Bad Münster am Stein-Ebg., St.	007	4 186	2 221	7	49	202	211	- 47	-1,1	
Duchroth	027	562	290	5	2	9	15	- 3	-0,5	
Feilbingert	030	1 635	797	5	9	24	30	- 10	-0,6	
Hallgarten	039	766	375	1	5	17	19	- 6	-0,8	
Hochstätten	045	634	321	2	3	32	32	- 1	-0,2	
Niederhausen	070	542	273	2	2	20	41	- 21	-3,7	
Norheim	071	1 483	757	5	8	32	39	- 10	-0,7	
Oberhausen an der Nahe	074	364	174	1	1	17	13	4	1,1	
Traisen	105	537	272	-	1	14	10	3	0,6	
VG Bad Sobernheim	07	17 596	8 970	63	119	538	571	- 89	-0,5	
Auen	005	182	90	1	-	1	3	- 1	-0,5	
Bad Sobernheim, St.	501	6 407	3 297	23	64	229	210	- 22	-0,3	
Bärweiler	009	245	119	2	-	2	2	2	0,8	
Daubach	022	225	110	-	2	4	3	- 1	-0,4	
Ippenschied	050	150	74	1	-	4	-	5	3,4	
Kirschroth	053	260	128	-	1	7	4	2	0,8	

6. Bevölkerung und Bevölkerungsbewegung am 30.6.2013 nach Landkreisen, Verbandsgemeinden und Gemeinden

Landkreis (LK) Verbandsgemeinde (VG) Gemeinde	Schlüssel- nummer	Bevölkerung am 30.6.2013		Veränderung im 1. Halbjahr 2013						
		insgesamt	weiblich	Ge- borene	Ge- storbene	Zuge- zogene	Fortge- zogene	Bevölkerungszu- bzw. -abnahme (-)		
										Anzahl
noch: LK Bad Kreuznach										
	133									
Langenthal	055	97	48	-	1	2	1	-	-	
Lauschied	057	561	299	4	2	10	6	6	1,1	
Martinstein	062	281	134	2	2	10	33	- 23	-7,6	
Meddersheim	064	1 336	669	5	5	46	33	13	1,0	
Merxheim	066	1 459	738	7	7	33	53	- 20	-1,4	
Monzingen	067	1 612	808	3	10	45	68	- 30	-1,8	
Nußbaum	072	455	233	2	1	19	21	- 1	-0,2	
Odernheim am Glan	076	1 703	862	6	9	56	40	13	0,8	
Rehbach	082	47	22	-	-	-	1	- 1	-2,1	
Seesbach	094	523	265	3	4	12	24	- 13	-2,4	
Staudernheim	102	1 378	719	3	5	35	48	- 15	-1,1	
Weiler bei Monzingen	111	472	248	-	4	13	12	- 3	-0,6	
Winterburg	116	203	107	1	2	10	9	-	-	
VG Kirn-Land	03	9 817	4 913	27	56	288	333	- 74	-0,7	
Bärenbach	008	514	263	5	1	9	6	7	1,4	
Becherbach bei Kirn	010	390	201	3	1	4	11	- 5	-1,3	
Brauweiler	016	69	33	-	-	-	-	-	-	
Bruschied	201	270	138	-	2	10	14	- 6	-2,2	
Hahnenbach	038	526	265	-	3	12	20	- 11	-2,0	
Heimweiler	041	406	204	-	3	4	5	- 4	-1,0	
Heinzenberg	042	28	12	-	-	-	1	- 1	-3,4	
Hennweiler	043	1 220	609	3	10	21	29	- 15	-1,2	
Hochstetten-Dhaun	046	1 618	815	2	10	79	100	- 29	-1,8	
Horbach	047	44	18	-	1	3	1	1	2,3	
Kellenbach	202	247	125	2	1	-	6	- 5	-2,0	
Königsau	203	71	34	-	1	1	-	-	-	
Limbach	059	309	161	1	2	2	7	- 6	-1,9	
Meckenbach	063	386	191	1	-	5	12	- 6	-1,5	
Oberhausen bei Kirn	073	909	459	1	7	27	25	- 4	-0,4	
Otzweiler	077	215	94	1	3	4	2	-	-	
Schneppenbach	204	252	133	1	2	1	4	- 4	-1,6	
Schwarzerden	205	248	124	1	2	14	14	- 1	-0,4	
Simmertal	096	1 864	924	6	7	83	52	30	1,6	
Weitersborn	113	231	110	-	-	9	24	- 15	-6,1	
VG Langenlonsheim	04	13 399	6 759	52	75	534	534	- 24	-0,2	
Bretzenheim	018	2 529	1 261	9	14	137	117	15	0,6	
Dorsheim	026	715	353	3	7	24	25	- 6	-0,8	
Guldental	035	2 457	1 243	8	13	59	99	- 45	-1,8	
Langenlonsheim	054	3 788	1 954	14	24	162	131	21	0,6	
Laubenheim	056	777	394	3	7	20	24	- 8	-1,0	
Rümmelsheim	087	1 350	666	4	6	58	50	6	0,4	
Windesheim	114	1 783	888	11	4	74	88	- 7	-0,4	
VG Meisenheim	05	7 827	4 021	16	73	194	222	- 85	-1,1	
Abtweiler	001	205	107	-	1	2	4	- 3	-1,4	
Becherbach	011	872	440	2	1	12	31	- 18	-2,0	
Breitenheim	017	405	202	-	-	13	6	7	1,8	
Callbach	020	387	210	-	2	6	10	- 6	-1,5	
Desloch	024	360	176	-	4	4	5	- 5	-1,4	
Hundsbach	049	388	202	1	3	9	5	2	0,5	
Jeckenbach	051	246	132	-	-	7	8	- 1	-0,4	
Lettweiler	058	216	109	-	3	3	4	- 4	-1,8	
Löllbach	060	211	103	-	-	2	3	- 1	-0,5	
Meisenheim, St.	065	2 804	1 469	5	40	96	90	- 29	-1,0	
Raumbach	081	408	205	2	5	16	18	- 5	-1,2	
Rehborn	083	721	367	1	9	15	23	- 16	-2,2	
Reiffelbach	084	239	110	3	2	7	3	5	2,1	
Schmittweiler	090	196	105	-	1	1	7	- 7	-3,4	
Schweinschied	092	169	84	2	2	1	5	- 4	-2,3	

6. Bevölkerung und Bevölkerungsbewegung am 30.6.2013 nach Landkreisen, Verbandsgemeinden und Gemeinden

Landkreis (LK) Verbandsgemeinde (VG) Gemeinde	Schlüssel- nummer	Bevölkerung am 30.6.2013		Veränderung im 1. Halbjahr 2013						
		insgesamt	weiblich	Ge- borene	Ge- storbene	Zuge- zogene	Fortge- zogene	Bevölkerungszu- bzw. -abnahme (-)		
										Anzahl
noch: LK Bad Kreuznach	133									
VG Rüdesheim	06	24 872	12 561	93	132	767	714	10	0,0	
Allenfeld	002	197	93	2	1	7	3	5	2,6	
Argenschwang	004	353	170	-	2	10	5	3	0,9	
Bockenau	013	1 257	614	6	2	35	31	7	0,6	
Boos	014	370	177	-	-	5	6	- 1	-0,3	
Braunweiler	015	628	326	5	5	15	10	5	0,8	
Burgsponheim	019	244	126	1	3	1	7	- 8	-3,2	
Dalberg	021	255	120	2	1	18	10	9	3,7	
Gebroth	033	163	85	1	1	4	10	- 6	-3,6	
Gutenberg	036	985	497	2	7	26	26	- 5	-0,5	
Hargesheim	040	2 781	1 441	9	11	98	103	- 7	-0,3	
Hergenfeld	044	502	263	5	1	17	15	6	1,2	
Hüffelsheim	048	1 315	653	7	8	37	39	- 3	-0,2	
Mandel	061	893	450	1	5	20	26	- 12	-1,3	
Münchwald	068	296	150	-	2	7	5	-	-	
Oberstreit	075	283	129	1	2	2	2	- 1	-0,4	
Roxheim	086	2 347	1 208	6	10	79	95	- 20	-0,8	
Rüdesheim	117	2 585	1 343	12	22	127	78	39	1,5	
Sankt Katharinen	088	344	164	1	4	4	12	- 11	-3,1	
Schloßböckelheim	089	383	182	1	2	7	19	- 13	-3,3	
Sommerloch	098	420	213	1	2	1	9	- 9	-2,1	
Spabrücken	099	1 149	588	2	5	38	26	9	0,8	
Spall	100	164	74	1	-	10	6	5	3,1	
Sponheim	101	805	404	4	2	24	15	11	1,4	
Waldböckelheim	107	2 232	1 106	10	14	72	73	- 5	-0,2	
Wallhausen	109	1 584	807	2	11	48	30	9	0,6	
Weinsheim	112	1 855	946	10	7	48	46	4	0,2	
Winterbach	115	482	232	1	2	7	7	- 1	-0,2	
VG Stromberg	08	9 219	4 687	24	58	331	370	- 72	-0,8	
Daxweiler	023	782	411	-	4	14	28	- 18	-2,3	
Dörrebach	025	682	347	3	3	16	23	- 7	-1,0	
Eckenroth	028	218	121	-	-	10	18	- 8	-3,5	
Roth	085	269	134	2	2	8	8	-	-	
Schöneberg	091	627	320	1	3	23	22	- 1	-0,2	
Schweppenhausen	093	915	434	5	-	43	41	8	0,9	
Seibersbach	095	1 314	659	5	9	37	49	- 16	-1,2	
Stromberg, St.	103	3 171	1 632	6	32	144	162	- 44	-1,4	
Waldlaubersheim	108	790	398	1	2	24	12	11	1,4	
Warmsroth	110	451	231	1	3	12	7	3	0,7	
LK Bernkastel-Wittlich	231	110 712	55 874	374	683	3 491	3 311	- 121	-0,1	
Morbach	502	10 502	5 259	47	75	223	224	- 29	-0,3	
Wittlich, St.	134	18 311	9 211	79	100	725	648	56	0,3	
VG Bernkastel-Kues	01	27 719	14 010	79	178	832	754	- 19	-0,1	
Bernkastel-Kues, St.	008	6 883	3 598	21	53	279	204	43	0,6	
Brauneberg	012	1 202	597	2	5	32	32	-	-	
Burgen	016	579	289	4	4	14	18	- 4	-0,7	
Erden	030	386	193	1	-	8	7	2	0,5	
Gornhausen	040	214	107	1	1	2	7	- 5	-2,3	
Graach an der Mosel	041	670	318	-	1	17	15	1	0,1	
Hochscheid	056	249	125	-	1	1	7	- 7	-2,7	
Kesten	066	361	182	1	3	17	7	8	2,3	
Kleinich	070	684	332	2	4	12	16	- 6	-0,9	
Kommen	071	306	157	-	1	7	4	2	0,7	
Lieser	075	1 236	623	1	7	58	53	- 1	-0,1	
Longkamp	077	1 166	587	4	4	25	26	- 1	-0,1	
Lösnich	076	420	209	2	4	12	13	- 3	-0,7	

6. Bevölkerung und Bevölkerungsbewegung am 30.6.2013 nach Landkreisen, Verbandsgemeinden und Gemeinden

Landkreis (LK) Verbandsgemeinde (VG) Gemeinde	Schlüssel- nummer	Bevölkerung am 30.6.2013		Veränderung im 1. Halbjahr 2013					
		insgesamt	weiblich	Ge- borene	Ge- storbene	Zuge- zogene	Fortge- zogene	Bevölkerungszu- bzw. -abnahme (-)	
noch: LK Bernkastel-Wittlich									
	231								
Maring-Noviant	081	1 503	759	4	3	33	34	-	-
Minheim	086	462	231	3	5	11	8	1	0,2
Monzelfeld	087	1 183	590	4	6	28	30	- 4	-0,3
Mülheim an der Mosel	090	1 014	503	4	4	21	37	- 16	-1,6
Neumagen-Dhron	092	2 210	1 107	7	24	55	79	- 41	-1,8
Piesport	105	1 975	984	4	14	63	36	17	0,9
Ürzig	125	909	449	4	9	37	20	12	1,3
Velden	126	940	461	6	7	24	30	- 8	-0,8
Wintrich	133	933	480	1	8	12	22	- 17	-1,8
Zeltingen-Rachtig	136	2 234	1 129	3	10	64	49	8	0,4
VG Kröv-Bausendorf									
Bausendorf	004	1 278	660	4	5	43	37	5	0,4
Bengel	005	813	399	4	2	31	36	- 2	-0,2
Diefenbach	020	74	35	-	1	3	2	-	-
Flußbach	033	455	227	2	4	15	20	- 7	-1,5
Hontheim	057	829	423	2	6	13	19	- 10	-1,2
Kinderbeuern	067	1 037	504	2	3	32	52	- 21	-2,0
Kinheim	068	806	417	3	2	29	20	10	1,3
Kröv	072	2 258	1 170	2	28	50	45	- 21	-0,9
Reil	110	1 023	526	2	6	21	27	- 10	-1,0
Willwerscheid	132	62	30	-	-	-	2	- 2	-3,1
VG Manderscheid									
Bettenfeld	009	675	349	1	2	11	17	- 7	-1,0
Dierfeld	021	11	4	-	-	-	1	- 1	-8,3
Eckfeld	025	362	179	2	1	3	4	-	-
Eisenschmitt	026	330	160	-	3	11	5	3	0,9
Gipperath	036	248	114	2	2	5	13	- 8	-3,1
Greimerath	044	246	118	1	1	6	7	- 1	-0,4
Großlittgen	046	967	484	5	7	62	46	14	1,5
Hasborn	049	572	272	1	-	15	15	1	0,2
Karl	065	191	106	2	3	9	6	2	1,1
Laufeld	074	514	254	1	3	11	16	- 7	-1,3
Manderscheid, St.	080	1 317	699	1	7	55	62	- 13	-1,0
Meerfeld	082	357	167	2	-	15	6	11	3,2
Musweiler	091	58	28	-	1	2	-	1	1,8
Niederöfflingen	095	439	215	4	1	7	14	- 4	-0,9
Niederscheidweiler	096	248	121	2	-	14	9	7	2,9
Oberöfflingen	100	260	133	-	1	6	10	- 5	-1,9
Oberscheidweiler	101	180	93	-	-	5	2	3	1,7
Pantenburg	104	228	113	-	3	4	8	- 7	-3,0
Schladt	114	114	53	-	1	5	7	- 3	-2,6
Schwarzenborn	116	57	26	1	-	4	6	- 1	-1,7
Wallscheid	127	340	166	-	-	7	12	- 5	-1,4
VG Thalfang am Erbeskopf									
Berglicht	006	460	240	2	4	12	9	1	0,2
Breit	202	267	116	2	1	5	5	1	0,4
Büdlich	203	195	90	-	2	3	7	- 6	-3,0
Burtscheid	017	109	59	2	-	2	3	1	0,9
Deuselbach	018	270	138	2	2	11	5	6	2,3
Dhronecken	019	123	61	-	1	7	5	1	0,8
Etgert	032	61	26	-	-	2	1	1	1,7
Gielert	035	173	86	-	1	5	4	-	-
Gräfendhron	042	110	51	-	-	3	9	- 6	-5,2
Heidenburg	204	719	375	1	1	12	20	- 8	-1,1
Hilscheid	054	259	134	1	1	5	6	- 1	-0,4
Horath	058	461	231	1	2	10	6	3	0,7
Immert	064	154	80	-	-	3	7	- 4	-2,5
Lückenburg	078	94	46	-	-	1	5	- 4	-4,1

6. Bevölkerung und Bevölkerungsbewegung am 30.6.2013 nach Landkreisen, Verbandsgemeinden und Gemeinden

Landkreis (LK) Verbandsgemeinde (VG) Gemeinde	Schlüssel- nummer	Bevölkerung am 30.6.2013		Veränderung im 1. Halbjahr 2013					Bevölkerungszu- bzw. -abnahme (-)	%
		insgesamt	weiblich	Ge- borene	Ge- storbene	Zuge- zogene	Fortge- zogene			
								Anzahl		
noch: LK Bernkastel-Wittlich										
	231									
Malborn	079	1 299	663	4	17	41	39	- 11	-0,8	
Merschbach	083	55	23	-	2	-	2	- 4	-6,8	
Neunkirchen	093	154	79	-	-	7	3	4	2,7	
Rorodt	112	51	27	-	1	4	2	1	2,0	
Schönberg	115	224	108	-	1	1	4	- 4	-1,8	
Talling	122	215	108	1	-	1	6	- 4	-1,8	
Thalfang	123	1 835	939	7	26	84	37	28	1,5	
VG Traben-Trarbach	07	9 069	4 587	23	64	270	249	- 20	-0,2	
Burg (Mosel)	014	399	203	3	1	5	11	- 4	-1,0	
Enkirch	029	1 527	776	2	12	29	37	- 18	-1,2	
Irmenach	501	693	362	3	4	13	12	-	-	
Lötzbeuren	206	458	232	1	3	8	16	- 10	-2,1	
Starkenbourg	120	236	108	1	1	4	8	- 4	-1,7	
Traben-Trarbach, St.	124	5 756	2 906	13	43	211	165	16	0,3	
VG Wittlich-Land	08	21 474	10 882	77	111	728	725	- 26	-0,1	
Altrich	001	1 600	819	4	7	51	53	- 5	-0,3	
Arenrath	003	337	167	3	2	4	5	-	-	
Bergweiler	007	837	421	1	5	12	27	- 19	-2,2	
Binsfeld	010	1 100	563	6	3	62	60	5	0,5	
Bruch	013	456	256	1	1	14	7	7	1,6	
Dierscheid	022	168	79	-	1	4	18	- 15	-8,2	
Dodenburg	023	103	50	-	-	1	1	-	-	
Dreis	024	1 322	657	5	6	30	47	- 18	-1,3	
Esch	031	416	212	1	-	24	7	18	4,5	
Gladbach	037	357	187	1	4	45	25	18	5,3	
Heckenmünster	050	143	78	-	-	8	8	-	-	
Heidweiler	051	173	89	-	-	6	5	1	0,6	
Hetzerath	053	2 175	1 103	6	16	56	56	- 10	-0,5	
Hupperath	062	569	283	-	3	19	14	2	0,4	
Klausen	069	1 335	668	6	2	39	41	2	0,2	
Landscheid	503	1 967	990	13	9	81	54	31	1,6	
Minderlittgen	085	673	340	1	7	40	38	- 4	-0,6	
Niersbach	504	669	338	2	4	24	40	- 18	-2,6	
Osann-Monzel	103	1 646	808	5	9	63	53	6	0,4	
Platten	107	878	443	1	3	30	29	- 1	-0,1	
Plein	108	624	316	6	4	16	21	- 3	-0,5	
Rivenich	111	714	360	6	4	26	35	- 7	-1,0	
Salmtal	113	2 321	1 215	8	17	44	60	- 21	-0,9	
Sehlem	117	891	440	1	4	29	21	5	0,6	
LK Birkenfeld	134	80 883	41 100	233	622	2 501	2 362	- 252	-0,3	
Idar-Oberstein, gr. kr. St.	045	28 390	14 579	107	246	789	716	- 69	-0,2	
VG Baumholder	01	9 426	4 800	24	76	334	334	- 51	-0,5	
Baumholder, St.	005	4 031	2 112	11	39	166	153	- 13	-0,3	
Berglangenbach	007	430	215	1	7	15	7	2	0,5	
Berschweiler bei Baumholder	008	505	251	2	2	15	26	- 11	-2,1	
Eckersweiler	021	155	79	1	2	6	10	- 5	-3,1	
Föhren-Linden	026	344	163	1	2	15	5	9	2,7	
Frauenberg	027	396	203	-	3	13	12	- 2	-0,5	
Hahnweiler	033	194	93	-	3	2	6	- 7	-3,5	
Heimbach	036	1 050	537	3	10	25	29	- 11	-1,0	
Leitzweiler	051	107	42	-	1	2	5	- 4	-3,6	
Mettweiler	054	255	130	-	-	14	13	-	-	
Reichenbach	068	570	284	2	4	27	18	7	1,2	
Rohrbach	073	205	101	-	-	7	9	- 2	-1,0	
Rückweiler	074	397	204	2	1	10	9	2	0,5	

6. Bevölkerung und Bevölkerungsbewegung am 30.6.2013 nach Landkreisen, Verbandsgemeinden und Gemeinden

Landkreis (LK) Verbandsgemeinde (VG) Gemeinde	Schlüssel- nummer	Bevölkerung am 30.6.2013		Veränderung im 1. Halbjahr 2013					Bevölkerungszu- bzw. -abnahme (-)	%
		insgesamt	weiblich	Ge- borene	Ge- storbene	Zuge- zogene	Fortge- zogene			
								Anzahl		
noch: LK Birkenfeld		134								
Ruschberg	075	787	386	1	2	17	32	- 16	-2,0	
VG Birkenfeld	02	19 758	9 918	45	135	671	644	- 63	-0,3	
Abentheuer	001	455	218	2	1	17	14	4	0,9	
Achtelsbach	002	425	218	3	2	3	15	- 11	-2,5	
Birkenfeld, St.	010	6 685	3 406	22	52	240	218	- 8	-0,1	
Börfink	011	185	92	-	1	3	8	- 6	-3,1	
Brücken	015	1 213	608	-	3	55	47	5	0,4	
Buhlenberg	016	485	244	3	3	16	15	1	0,2	
Dambach	018	154	74	1	-	-	5	- 4	-2,5	
Dienstweiler	020	304	156	1	1	14	10	4	1,3	
Elchweiler	022	95	48	-	-	1	6	- 5	-5,0	
Ellenberg	023	95	50	-	1	-	4	- 5	-5,0	
Ellweiler	024	299	152	4	-	13	21	- 4	-1,3	
Gimbweiler	029	413	226	-	2	15	8	5	1,2	
Gollenberg	031	133	72	-	2	3	1	-	-	
Hattgenstein	034	262	138	1	3	8	5	1	0,4	
Hoppstädten-Weiersbach	042	2 937	1 411	6	28	161	119	20	0,7	
Kronweiler	048	326	161	-	2	8	10	- 4	-1,2	
Leisel	050	570	289	-	4	8	10	- 6	-1,0	
Meckenbach	053	114	61	-	1	-	1	- 2	-1,7	
Niederbrombach	057	477	237	-	3	12	9	-	-	
Niederhambach	058	326	160	-	1	7	6	-	-	
Nohen	061	363	180	-	3	5	21	- 19	-5,0	
Oberbrombach	062	442	226	1	3	12	14	- 4	-0,9	
Oberhambach	063	269	124	-	2	10	12	- 4	-1,5	
Rimsberg	070	126	65	-	2	3	2	- 1	-0,8	
Rinzenberg	071	314	154	-	1	9	8	-	-	
Rötsweiler-Nockenthal	072	462	233	-	3	13	13	- 3	-0,6	
Schmißberg	078	209	104	-	1	3	1	1	0,5	
Schwollen	080	446	221	-	4	10	12	- 6	-1,3	
Siesbach	084	405	207	-	3	7	6	- 2	-0,5	
Sonnenberg-Winnenberg	085	463	235	-	2	6	12	- 8	-1,7	
Wilzenberg-Hußweiler	094	306	148	1	1	9	11	- 2	-0,6	
VG Herrstein	03	16 038	8 098	38	105	515	493	- 47	-0,3	
Allenbach	003	636	321	3	5	17	20	- 5	-0,8	
Bergen	006	439	223	2	2	12	11	1	0,2	
Berschweiler bei Kirn	009	266	132	-	1	2	2	- 1	-0,4	
Breitenthal	013	309	159	1	1	9	11	- 2	-0,6	
Bruchweiler	014	503	258	2	2	25	20	5	1,0	
Dickesbach	019	442	214	-	-	12	7	5	1,1	
Fischbach	025	903	457	-	15	34	33	- 14	-1,5	
Gerach	028	236	112	-	3	7	12	- 8	-3,3	
Griebelschied	032	166	74	-	1	6	4	1	0,6	
Herborn	038	532	264	-	2	14	18	- 6	-1,1	
Herrstein	039	858	444	1	13	40	43	- 15	-1,7	
Hettenrodt	040	674	337	3	5	11	12	- 3	-0,4	
Hintertiefenbach	041	346	177	1	1	5	10	- 5	-1,4	
Kempfeld	046	821	408	4	6	22	21	- 1	-0,1	
Kirschweiler	047	1 138	582	3	9	55	35	14	1,2	
Langweiler	502	258	125	-	-	12	16	- 5	-1,9	
Mackenrodt	052	409	211	3	1	8	8	2	0,5	
Mittelreidenbach	055	772	381	-	2	13	29	- 18	-2,3	
Mörschied	056	814	412	3	2	23	31	- 7	-0,9	
Niederhosenbach	059	307	150	1	3	4	6	- 4	-1,3	
Niederwörresbach	060	893	464	5	7	39	24	12	1,4	
Oberhosenbach	064	152	74	-	-	4	4	-	-	
Oberreidenbach	066	619	324	-	2	22	10	10	1,6	
Oberwörresbach	067	136	68	-	-	4	1	3	2,3	
Schmidthachenbach	077	375	186	-	4	1	8	- 11	-2,8	

6. Bevölkerung und Bevölkerungsbewegung am 30.6.2013 nach Landkreisen, Verbandsgemeinden und Gemeinden

Landkreis (LK) Verbandsgemeinde (VG) Gemeinde	Schlüssel- nummer	Bevölkerung am 30.6.2013		Veränderung im 1. Halbjahr 2013					Bevölkerungszu- bzw. -abnahme (-)	%
		insgesamt	weiblich	Ge- borene	Ge- storbene	Zuge- zogene	Fortge- zogene			
								Anzahl		
noch: LK Birkenfeld										
	134									
Sensweiler	081	442	223	-	2	37	35	-	-	
Sien	082	512	268	-	3	22	10	9	1,8	
Sienhachenbach	083	202	97	-	1	10	13	- 4	-1,9	
Sonnschied	086	125	64	2	1	5	2	4	3,3	
Veitsrodt	089	652	316	1	6	17	12	-	-	
Vollmersbach	090	503	269	-	2	19	19	- 2	-0,4	
Weiden	091	97	46	2	1	1	3	- 1	-1,0	
Wickenrodt	093	171	88	-	1	-	-	- 1	-0,6	
Wirschweiler	095	330	170	1	1	3	3	-	-	
VG Rhaunen	04	7 271	3 705	19	60	192	175	- 22	-0,3	
Asbach	004	170	90	-	-	3	1	2	1,2	
Bollenbach	012	137	71	-	3	1	1	- 3	-2,1	
Bundenbach	017	894	465	-	9	18	26	- 17	-1,9	
Gösenroth	030	251	131	-	2	7	9	- 4	-1,6	
Hausen	035	182	96	-	-	5	5	-	-	
Hellertshausen	037	199	104	2	-	9	4	7	3,6	
Horbruch	043	354	176	2	2	6	12	- 5	-1,4	
Hottenbach	044	620	309	2	4	20	12	6	1,0	
Krummenau	049	181	88	1	-	9	8	2	1,1	
Oberkirn	065	315	153	-	1	11	4	6	1,9	
Rhaunen	069	2 125	1 102	9	22	65	59	- 6	-0,3	
Schauren	076	531	269	1	3	10	10	- 2	-0,4	
Schwerbach	079	52	26	-	-	1	1	-	-	
Stipshausen	087	875	442	1	11	26	17	- 1	-0,1	
Sulzbach	088	298	137	1	3	1	6	- 7	-2,3	
Weitersbach	092	87	46	-	-	-	-	-	-	
LK Cochem-Zell										
	135	63 404	31 849	222	431	1 941	1 806	- 71	-0,1	
VG Cochem	01	15 296	7 606	44	95	503	467	- 14	-0,1	
Beilstein	007	141	63	1	-	12	9	4	2,9	
Bremm	012	801	403	2	2	18	22	- 4	-0,5	
Briedern	015	332	162	2	3	11	8	2	0,6	
Bruttig-Fankel	017	1 068	539	2	3	22	22	- 1	-0,1	
Cochem, St.	020	5 231	2 573	20	44	252	179	50	1,0	
Dohr	021	643	317	2	1	9	22	- 12	-1,8	
Ediger-Eller	024	1 001	497	-	7	22	38	- 23	-2,2	
Ellenz-Poltersdorf	025	863	436	3	3	35	25	10	1,2	
Ernst	027	565	276	2	1	15	16	-	-	
Faid	029	1 087	535	3	5	19	29	- 12	-1,1	
Greimersburg	036	688	358	-	5	16	14	- 3	-0,4	
Klotten	049	1 271	645	5	9	36	41	- 9	-0,7	
Mesenich	060	310	157	-	4	11	6	1	0,3	
Nehren	069	100	49	-	-	2	8	- 6	-5,7	
Senheim	079	582	292	1	3	13	12	- 1	-0,2	
Valwig	086	420	217	1	2	7	11	- 5	-1,2	
Wirfus	090	193	87	-	3	3	5	- 5	-2,5	
VG Kaisersesch	02	12 662	6 316	49	77	339	374	- 64	-0,5	
Brachtendorf	011	268	132	-	4	4	3	- 3	-1,1	
Düngenheim	023	1 290	603	5	11	21	32	- 17	-1,3	
Eppenberg	026	236	117	1	-	-	1	-	-	
Eulgem	028	221	101	1	1	10	9	1	0,5	
Gamlen	033	540	268	2	3	4	11	- 8	-1,5	
Hambuch	038	719	345	1	4	24	28	- 7	-1,0	
Hauroth	040	310	149	2	3	21	16	4	1,3	
Illerich	042	699	356	1	-	19	20	-	-	
Kaifenheim	043	810	409	3	3	12	29	- 17	-2,1	
Kaisersesch, St.	045	3 065	1 584	12	15	101	84	13	0,4	

6. Bevölkerung und Bevölkerungsbewegung am 30.6.2013 nach Landkreisen, Verbandsgemeinden und Gemeinden

Landkreis (LK) Verbandsgemeinde (VG) Gemeinde	Schlüssel- nummer	Bevölkerung am 30.6.2013		Veränderung im 1. Halbjahr 2013					Bevölkerungszu- bzw. -abnahme (-)	%
		insgesamt	weiblich	Ge- borene	Ge- storbene	Zuge- zogene	Fortge- zogene			
								Anzahl		
noch: LK Cochem-Zell										
	135									
Kalenborn	046	216	100	1	6	5	2	- 2	-0,9	
Landkern	051	945	479	5	3	24	30	- 4	-0,4	
Laubach	052	643	335	4	1	30	41	- 8	-1,2	
Leienkaul	502	317	159	4	2	8	17	- 7	-2,2	
Masburg	058	1 071	524	5	11	23	24	- 7	-0,6	
Müllenbach	067	625	305	1	3	14	14	- 2	-0,3	
Urmersbach	084	426	218	1	4	11	8	-	-	
Zettingen	093	261	132	-	3	8	5	-	-	
VG Treis-Karden										
	04	8 537	4 328	30	71	205	211	- 47	-0,5	
Binningen	009	697	340	2	4	17	8	7	1,0	
Brieden	014	135	64	1	1	5	1	4	3,1	
Brohl	016	375	190	2	6	7	6	- 3	-0,8	
Dünfus	022	301	150	-	3	3	6	- 6	-2,0	
Forst (Eifel)	031	373	194	4	-	10	11	3	0,8	
Kail	044	283	135	1	3	2	8	- 8	-2,7	
Lahr	050	176	85	-	-	1	5	- 4	-2,2	
Lieg	053	397	192	-	3	3	8	- 8	-2,0	
Lütz	056	337	164	2	1	13	21	- 7	-2,0	
Möntenich	062	136	76	1	1	9	6	3	2,3	
Mörsdorf	063	620	325	2	3	14	13	-	-	
Moselkern	065	563	281	2	5	10	23	- 16	-2,8	
Müden (Mosel)	066	669	337	6	3	11	8	6	0,9	
Pommern	072	438	220	2	3	15	12	2	0,5	
Roes	075	502	246	-	8	12	6	- 2	-0,4	
Treis-Karden	082	2 239	1 175	4	26	63	62	- 21	-0,9	
Zilshausen	094	296	154	1	1	10	7	3	1,0	
VG Ulmen										
	03	10 967	5 536	41	76	346	303	8	0,1	
Alflen	002	831	413	5	4	19	21	- 1	-0,1	
Auderath	005	625	317	1	2	42	14	27	4,5	
Bad Bertrich	501	1 020	533	1	12	40	33	- 4	-0,4	
Beuren	008	450	232	-	3	8	5	-	-	
Büchel	018	1 118	549	9	10	18	36	- 19	-1,7	
Filz	030	88	44	1	-	5	7	- 1	-1,1	
Gevenich	034	651	326	2	2	39	22	17	2,7	
Gillenbeuren	035	252	124	-	1	4	2	1	0,4	
Kliding	048	222	107	1	2	4	3	-	-	
Lutzerath	057	1 495	769	7	6	44	48	- 3	-0,2	
Schmitt	078	131	65	1	1	4	7	- 3	-2,2	
Ulmen, St.	083	3 297	1 669	13	27	92	88	- 10	-0,3	
Urschmitt	085	205	104	-	2	11	4	5	2,5	
Wagenhausen	087	63	33	-	-	4	2	2	3,3	
Weiler	089	309	153	-	3	5	3	- 1	-0,3	
Wollmerath	091	210	98	-	1	7	8	- 2	-0,9	
VG Zell (Mosel)										
	05	15 942	8 063	58	112	548	451	46	0,3	
Alf	001	851	463	-	14	24	18	- 8	-0,9	
Altlay	003	477	231	2	-	9	9	2	0,4	
Altstrimmig	004	348	180	2	1	7	7	1	0,3	
Blankenrath	010	1 731	885	11	23	73	42	19	1,1	
Briedel	013	988	481	2	3	24	29	- 6	-0,6	
Bullay	019	1 506	781	7	10	65	37	25	1,7	
Forst (Hunsrück)	032	66	31	-	-	-	1	- 1	-1,5	
Grenderich	037	389	195	-	2	27	9	16	4,3	
Haserich	039	198	100	-	1	11	12	- 2	-1,0	
Hesweiler	041	129	60	-	2	2	2	- 2	-1,5	
Liesenich	054	321	170	1	3	26	18	8	2,6	
Mittelstrimmig	061	421	206	3	2	3	8	- 4	-0,9	
Moritzheim	064	131	64	1	1	2	8	- 6	-4,4	
Neef	068	451	235	3	3	8	8	1	0,2	

6. Bevölkerung und Bevölkerungsbewegung am 30.6.2013 nach Landkreisen, Verbandsgemeinden und Gemeinden

Landkreis (LK) Verbandsgemeinde (VG) Gemeinde	Schlüssel- nummer	Bevölkerung am 30.6.2013		Veränderung im 1. Halbjahr 2013						
		insgesamt	weiblich	Ge- borene	Ge- storbene	Zuge- zogene	Fortge- zogene	Bevölkerungszu- bzw. -abnahme (-)		
										Anzahl
noch: LK Cochem-Zell										
	135									
Panzweiler	070	284	138	1	1	22	12	10	3,6	
Peterswald-Löffelscheid	071	745	374	2	6	31	29	- 2	-0,3	
Pünderich	073	878	450	1	3	22	22	- 2	-0,2	
Reidenhausen	074	190	96	-	1	12	9	2	1,1	
Sankt Aldegund	076	621	328	1	3	17	9	6	1,0	
Schahren	077	406	194	2	1	12	13	-	-	
Sosberg	080	176	84	1	2	12	6	5	2,9	
Tellig	081	301	147	1	2	12	6	5	1,7	
Walhausen	088	234	112	2	1	9	4	6	2,6	
Zell (Mosel), St.	092	4 100	2 058	15	27	118	133	- 27	-0,7	
LK Donnersbergkreis	333	75 360	38 204	256	455	2 443	2 383	- 148	-0,2	
VG Alsenz-Obermoschel	01	6 818	3 465	18	39	227	217	- 12	-0,2	
Alsenz	003	1 656	851	5	14	58	74	- 25	-1,5	
Finkenbach-Gersweiler	021	320	163	-	1	1	8	- 8	-2,4	
Gaugrehweiler	023	562	283	1	7	13	21	- 14	-2,4	
Kalkofen	036	183	85	-	1	13	6	6	3,4	
Mannweiler-Cölln	043	422	221	-	1	10	11	- 2	-0,5	
Münsterappel	049	489	237	-	1	17	14	2	0,4	
Niederhausen an der Appel	050	239	118	2	3	13	5	7	3,0	
Niedermoschel	051	488	257	1	3	18	13	3	0,6	
Oberhausen an der Appel	053	148	79	1	1	-	1	- 1	-0,7	
Obermoschel, St.	054	1 084	551	4	4	56	37	18	1,7	
Oberndorf	055	265	129	1	-	6	7	-	-	
Schiersfeld	067	245	133	1	1	11	5	6	2,5	
Sitters	072	112	55	-	-	-	-	-	-	
Unkenbach	078	218	104	1	1	-	4	- 4	-1,8	
Waldgrehweiler	079	212	104	-	1	10	2	7	3,4	
Winterborn	083	175	95	1	-	1	9	- 7	-3,8	
VG Eisenberg (Pfalz)	02	13 048	6 610	52	79	381	384	- 30	-0,2	
Eisenberg (Pfalz), St.	019	9 120	4 631	39	56	268	292	- 42	-0,5	
Kerzenheim	038	2 120	1 050	5	11	57	44	8	0,4	
Ramsen	060	1 808	929	8	12	56	48	4	0,2	
VG Göllheim	03	11 850	5 986	43	74	367	355	- 19	-0,2	
Albisheim (Pfrimm)	001	1 687	847	9	20	64	59	- 6	-0,4	
Biedesheim	006	611	301	2	2	13	19	- 6	-1,0	
Bubenheim	012	427	208	1	3	2	6	- 6	-1,4	
Dreisen	017	996	503	4	2	29	30	1	0,1	
Einselthum	018	817	402	-	2	10	14	- 6	-0,7	
Göllheim	026	3 744	1 941	16	26	129	111	8	0,2	
Immesheim	032	145	72	-	-	2	1	1	0,7	
Lautersheim	041	633	325	1	4	21	31	- 13	-2,0	
Ottersheim	058	382	189	3	3	20	9	11	3,0	
Rüssingen	064	492	252	-	3	15	11	1	0,2	
Standenbühl	074	197	97	1	-	7	10	- 2	-1,0	
Weitersweiler	081	500	243	5	2	23	16	10	2,0	
Zellertal	501	1 219	606	1	7	32	38	- 12	-1,0	
VG Kirchheimbolanden	04	19 291	9 845	65	115	675	616	8	0,0	
Bennhausen	005	153	79	1	-	10	6	5	3,4	
Bischheim	007	737	354	3	4	46	31	14	1,9	
Bolanden	010	2 472	1 213	5	8	81	78	-	-	
Dannenfels	013	879	449	1	8	25	20	- 2	-0,2	
Gauersheim	022	608	296	2	3	1	12	- 12	-1,9	
Ilbesheim	031	583	278	-	1	26	23	2	0,3	
Jakobsweiler	035	248	126	1	3	11	8	1	0,4	
Kirchheimbolanden, St.	039	7 716	4 049	34	62	234	240	- 36	-0,5	

6. Bevölkerung und Bevölkerungsbewegung am 30.6.2013 nach Landkreisen, Verbandsgemeinden und Gemeinden

Landkreis (LK) Verbandsgemeinde (VG) Gemeinde	Schlüssel- nummer	Bevölkerung am 30.6.2013		Veränderung im 1. Halbjahr 2013					Bevölkerungszu- bzw. -abnahme (-)	%
		insgesamt	weiblich	Ge- borene	Ge- storbene	Zuge- zogene	Fortge- zogene			
								Anzahl		
noch: LK Donnersbergkreis										
Kriegsfeld	040	1 019	501	1	5	33	32	- 3	-0,3	
Marnheim	045	1 667	845	7	6	78	51	28	1,7	
Morschheim	047	727	365	2	1	45	28	18	2,5	
Mörsfeld	046	494	244	1	2	9	19	- 11	-2,2	
Oberwiesen	056	497	271	1	4	21	7	11	2,3	
Orbis	057	697	364	2	5	25	26	- 3	-0,4	
Rittersheim	062	175	90	-	1	8	9	- 2	-1,1	
Stetten	076	619	321	4	2	22	26	- 2	-0,3	
VG Rockenhausen	05	11 190	5 672	33	89	355	353	- 61	-0,5	
Bayerfeld-Steckweiler	004	421	204	1	5	15	16	- 5	-1,2	
Bisterschied	008	246	117	-	-	6	4	2	0,8	
Dielkirchen	014	511	267	2	1	25	29	- 3	-0,6	
Dörrmoschel	016	149	73	2	1	14	6	9	6,4	
Gehrweiler	024	334	176	-	2	15	16	- 3	-0,9	
Gerbach	025	567	292	2	2	28	12	11	2,0	
Gundersweiler	028	513	260	-	1	23	19	3	0,6	
Imsweiler	034	547	295	2	5	18	20	- 5	-0,9	
Katzenbach	037	519	255	1	4	7	13	- 9	-1,7	
Ransweiler	061	262	130	-	4	2	9	- 11	-4,0	
Rathskirchen	201	179	84	-	1	11	15	- 5	-2,7	
Reichsthal	202	107	46	1	1	3	2	1	0,9	
Rockenhausen, St.	502	5 394	2 748	16	55	149	140	- 31	-0,6	
Ruppertsecken	065	365	191	2	3	15	15	- 1	-0,3	
Sankt Alban	066	295	140	3	-	7	18	- 9	-3,0	
Schönborn	068	129	63	-	-	3	2	1	0,8	
Seelen	203	155	82	1	-	2	9	- 6	-3,7	
Stahlberg	073	170	89	-	1	3	-	2	1,2	
Teschenmoschel	077	124	66	-	2	6	1	3	2,5	
Würzweiler	084	203	94	-	1	3	7	- 5	-2,4	
VG Winnweiler	06	13 163	6 626	45	59	438	458	- 34	-0,3	
Börrstadt	009	938	480	5	2	34	28	9	1,0	
Breunigweiler	011	445	217	1	5	16	20	- 8	-1,8	
Falkenstein	020	202	85	-	-	7	21	- 14	-6,5	
Gonbach	027	493	254	-	-	17	14	3	0,6	
Höringen	030	657	330	2	3	18	21	- 4	-0,6	
Imsbach	033	847	420	2	2	15	38	- 23	-2,6	
Lohnsfeld	042	946	478	4	2	31	27	6	0,6	
Münchweiler an der Alsenz	048	1 230	620	9	6	33	31	5	0,4	
Schweisweiler	069	348	169	4	1	24	13	14	4,2	
Sippersfeld	071	1 135	569	2	7	33	25	3	0,3	
Steinbach am Donnersberg	075	750	382	2	5	13	29	- 19	-2,5	
Wartenberg-Rohrbach	080	468	234	-	2	19	18	- 1	-0,2	
Winnweiler	503	4 704	2 388	14	24	178	173	- 5	-0,1	
LK Eifelkreis Bitburg-Prüm	232	96 010	48 134	330	590	3 467	3 155	64	0,1	
Bitburg, St.	018	13 552	7 132	52	76	543	414	106	0,8	
VG Arzfeld	01	9 476	4 720	31	67	299	286	- 23	-0,2	
Arzfeld	201	1 378	695	7	6	34	38	- 3	-0,2	
Dackscheid	211	130	68	-	1	2	5	- 4	-3,0	
Dahnen	212	310	158	1	3	15	17	- 4	-1,3	
Daleiden	213	862	418	4	2	30	46	- 14	-1,6	
Dasburg	214	218	116	-	-	6	6	-	-	
Eilscheid	217	48	24	1	-	1	-	2	4,3	
Eschfeld	220	190	93	2	1	9	1	9	5,0	
Euscheid	221	137	63	-	1	6	2	3	2,2	
Großkampenberga	229	151	67	-	-	-	5	- 5	-3,2	

6. Bevölkerung und Bevölkerungsbewegung am 30.6.2013 nach Landkreisen, Verbandsgemeinden und Gemeinden

Landkreis (LK) Verbandsgemeinde (VG) Gemeinde	Schlüssel- nummer	Bevölkerung am 30.6.2013		Veränderung im 1. Halbjahr 2013					Bevölkerungszu- bzw. -abnahme (-)	
		insgesamt	weiblich	Ge- borene	Ge- storbene	Zuge- zogene	Fortge- zogene			
								Anzahl		
noch: LK Eifelkreis Bitburg-Prüm 232										
Hargarten	233	93	45	3	-	-	2	1	1,1	
Harspelt	234	75	35	-	2	2	-	-	-	
Herzfeld	240	43	20	-	-	1	1	-	-	
Irrhausen	245	218	103	-	2	5	9	- 6	-2,7	
Jucken	246	176	90	-	1	5	1	3	1,7	
Kesfeld	247	78	29	-	-	3	-	3	4,0	
Kickeshausen	248	47	26	-	-	1	1	-	-	
Kinzenburg	249	46	25	-	-	3	1	2	4,5	
Krautscheid	253	227	115	-	3	5	2	-	-	
Lambertsberg	254	347	169	4	2	9	14	- 3	-0,9	
Lascheid	255	76	37	-	-	4	2	2	2,7	
Lauperath	258	107	54	-	1	3	-	2	1,9	
Leidenborn	259	176	86	-	1	9	3	5	2,9	
Lichtenborn	260	332	167	2	2	11	6	5	1,5	
Lierfeld	261	79	40	-	-	1	5	- 4	-4,8	
Lünebach	262	547	280	2	4	20	21	- 3	-0,5	
Lützkampen	263	381	191	-	3	12	11	- 2	-0,5	
Manderscheid	264	63	33	-	-	1	-	1	1,6	
Mauel	267	61	26	-	2	4	4	- 2	-3,2	
Merlscheid	270	36	18	-	1	-	-	- 1	-2,7	
Niederpierscheid	277	41	21	-	-	1	-	1	2,5	
Oberpierscheid	285	344	174	1	2	3	3	- 1	-0,3	
Olmscheid	287	149	72	-	1	2	13	- 12	-7,5	
Pintesfeld	291	48	23	1	-	1	-	2	4,3	
Plütscheid	293	303	153	-	1	12	13	- 2	-0,7	
Preischeid	294	174	84	1	2	8	5	2	1,2	
Reiff	297	51	26	-	-	1	1	-	-	
Reipeldingen	298	69	36	-	-	3	3	-	-	
Roscheid	301	65	33	-	-	-	3	- 3	-4,4	
Sengerich	309	19	8	-	1	1	1	- 1	-5,0	
Sevenig (Our)	310	55	29	-	-	1	1	-	-	
Strickscheid	315	32	16	-	1	-	-	- 1	-3,0	
Üttfeld	333	428	212	1	4	13	16	- 6	-1,4	
Waxweiler	322	1 066	542	1	17	51	24	11	1,0	
VG Bitburg-Land	02	17 071	8 456	64	96	641	595	17	0,1	
Baustert	009	484	242	3	-	15	13	5	1,0	
Bettingen	013	1 020	485	1	7	41	18	17	1,7	
Bickendorf	014	479	233	1	2	19	23	- 4	-0,8	
Biersdorf am See	015	537	276	6	10	29	29	- 4	-0,7	
Birtlingen	017	77	40	1	2	3	3	- 1	-1,3	
Brecht	020	247	128	2	1	3	4	-	-	
Brimingen	021	88	41	-	1	13	3	9	11,4	
Dahlem	024	272	139	1	2	8	11	- 4	-1,4	
Dockendorf	026	199	103	-	1	5	-	4	2,1	
Dudeldorf	027	1 088	537	3	4	68	44	23	2,2	
Echtershausen	029	105	53	-	-	1	1	-	-	
Ehlenz	030	418	203	1	2	15	7	7	1,7	
Enzen	032	40	20	-	1	2	2	- 1	-2,4	
Eßlingen	034	95	44	2	-	8	13	- 3	-3,1	
Feilsdorf	036	35	18	-	-	2	-	2	6,1	
Fließem	039	701	350	3	1	16	13	5	0,7	
Gondorf	044	257	126	-	2	11	6	3	1,2	
Halsdorf	045	109	52	-	1	12	5	6	5,8	
Hamm	046	20	12	-	-	9	13	- 2	-9,1	
Heilenbach	048	114	61	1	-	4	-	5	4,6	
Hisel	052	12	6	-	1	1	2	- 2	-14,3	
Hütterscheid	057	188	90	-	2	5	3	-	-	
Hüttingen an der Kyll	058	334	167	2	1	10	11	-	-	
Idenheim	060	437	231	1	-	7	14	- 6	-1,4	
Idesheim	061	387	197	1	5	7	16	- 13	-3,3	

6. Bevölkerung und Bevölkerungsbewegung am 30.6.2013 nach Landkreisen, Verbandsgemeinden und Gemeinden

Landkreis (LK) Verbandsgemeinde (VG) Gemeinde	Schlüssel- nummer	Bevölkerung am 30.6.2013		Veränderung im 1. Halbjahr 2013					Bevölkerungszu- bzw. -abnahme (-)	%
		insgesamt	weiblich	Ge- borene	Ge- storbene	Zuge- zogene	Fortge- zogene			
								Anzahl		
noch: LK Eifelkreis Bitburg-Prüm 232										
Ingendorf	062	222	108	-	1	3	4	- 2	-0,9	
Ließem	074	85	45	-	1	7	2	4	4,9	
Meckel	077	393	198	1	1	9	8	1	0,3	
Messerich	079	553	274	2	-	14	15	1	0,2	
Metterich	081	518	250	3	2	10	11	-	-	
Mülbach	083	118	55	1	-	1	2	-	-	
Nattenheim	086	524	269	3	2	21	41	- 19	-3,5	
Niederstedem	091	265	123	1	-	7	3	5	1,9	
Niederweiler	092	87	46	-	-	1	4	- 3	-3,3	
Oberstedem	097	69	38	-	-	1	-	1	1,5	
Oberweiler	098	145	71	-	-	3	12	- 9	-5,8	
Oberweis	099	573	280	2	5	27	19	5	0,9	
Oltdorf	100	105	57	1	-	5	4	2	1,9	
Rittersdorf	109	1 471	723	9	8	59	47	13	0,9	
Röhl	111	395	187	-	10	18	25	- 17	-4,1	
Scharfbillig	115	72	35	-	-	3	1	2	2,9	
Schleid	118	375	178	3	2	11	17	- 5	-1,3	
Seffern	119	325	152	1	1	14	15	- 1	-0,3	
Sefferweich	120	224	107	-	2	6	7	- 3	-1,3	
Stockem	124	88	46	-	-	-	3	- 3	-3,3	
Sülm	125	443	215	-	1	13	12	-	-	
Trimport	126	282	137	1	3	15	13	-	-	
Wettlingen	133	50	29	-	1	-	-	- 1	-2,0	
Wiersdorf	134	259	123	-	-	13	13	-	-	
Wißmannsdorf	501	808	415	5	7	15	20	- 7	-0,9	
Wolsfeld	137	879	441	2	3	51	43	7	0,8	
VG Irrel	03	9 121	4 516	19	36	391	298	77	0,9	
Alsdorf	002	446	240	-	2	10	5	3	0,7	
Bollendorf	019	1 655	784	3	8	65	59	1	0,1	
Echternacherbrück	028	783	404	2	-	65	39	28	3,7	
Eisenach	218	371	179	1	1	21	15	7	1,9	
Ernzen	033	430	208	1	1	18	13	5	1,2	
Ferschweiler	037	945	465	3	5	24	18	4	0,4	
Gilzem	225	434	218	-	1	15	19	- 5	-1,1	
Holsthum	053	620	301	1	-	12	14	- 1	-0,2	
Irrel	063	1 450	736	3	8	62	36	21	1,5	
Kaschenbach	065	57	27	-	-	-	1	- 1	-1,7	
Menningen	078	168	82	-	1	5	7	- 3	-1,8	
Minden	082	210	106	1	2	20	18	2	1,0	
Niederweis	093	241	122	1	2	20	7	12	5,2	
Peffingen	103	219	110	-	-	11	5	6	2,8	
Prümzurlay	108	523	253	3	1	20	16	5	1,0	
Schankweiler	114	197	100	-	1	11	10	-	-	
Wallendorf	131	372	181	-	3	12	16	- 7	-1,8	
VG Kyllburg	04	7 797	3 883	32	53	261	250	- 9	-0,1	
Badem	007	1 096	549	5	3	36	31	7	0,6	
Balesfeld	203	224	120	1	7	8	2	-	-	
Burbach	210	671	334	6	2	29	33	1	0,1	
Etteldorf	035	26	10	-	-	1	2	- 1	-3,7	
Gindorf	043	321	161	1	3	5	3	-	-	
Gransdorf	228	317	150	2	-	4	6	-	-	
Kyllburg, St.	070	886	437	3	9	48	35	7	0,8	
Kyllburgweiler	071	115	55	-	2	13	9	2	1,8	
Malberg	075	603	309	2	5	18	29	- 14	-2,3	
Malbergweich	076	358	170	1	1	19	8	11	3,2	
Neidenbach	087	866	460	4	8	17	13	-	-	
Neuheilenbach	273	248	121	-	1	6	12	- 7	-2,7	
Oberkail	282	610	304	4	2	28	23	7	1,2	
Orsfeld	101	156	68	1	2	3	3	- 1	-0,6	

6. Bevölkerung und Bevölkerungsbewegung am 30.6.2013 nach Landkreisen, Verbandsgemeinden und Gemeinden

Landkreis (LK) Verbandsgemeinde (VG) Gemeinde	Schlüssel- nummer	Bevölkerung am 30.6.2013		Veränderung im 1. Halbjahr 2013					Bevölkerungszu- bzw. -abnahme (-)	%
		insgesamt	weiblich	Ge- borene	Ge- storbene	Zuge- zogene	Fortge- zogene			

noch: LK Eifelkreis Bitburg-Prüm 232

Pickließem	105	282	143	1	1	2	7	- 5	-1,7
Sankt Thomas	113	286	136	-	3	7	10	- 6	-2,1
Seinsfeld	306	151	70	-	-	1	8	- 7	-4,4
Steinborn	313	207	106	-	-	2	4	- 2	-1,0
Usch	129	63	30	-	1	-	2	- 3	-4,5
Wilsecker	135	185	86	-	1	14	9	4	2,2
Zendscheid	331	126	64	1	2	-	1	- 2	-1,6
VG Neuburg	05	9 653	4 783	28	74	331	335	- 43	-0,4
Affler	001	29	11	-	-	1	-	1	3,6
Altscheid	003	91	46	-	-	4	1	3	3,4
Ammeldingen an der Our	004	23	11	-	-	-	-	-	-
Ammeldingen bei Neuburg	005	254	115	2	2	8	20	- 12	-4,5
Bauler	008	71	33	-	-	2	5	- 3	-4,1
Berkoth	011	88	41	1	-	3	1	3	3,5
Berscheid	012	63	30	-	-	-	-	-	-
Biesdorf	016	220	101	-	-	4	6	- 2	-0,9
Burg	022	25	13	-	-	-	3	2	8,7
Dauwelshausen	025	80	37	-	-	3	1	2	2,6
Emmelbaum	031	75	38	-	-	1	1	-	-
Fischbach-Oberraden	038	67	34	-	1	2	2	- 1	-1,5
Geichlingen	040	415	207	1	3	7	7	- 2	-0,5
Gemünd	041	35	20	-	-	1	-	1	2,9
Gentingen	042	70	34	-	-	6	5	1	1,4
Heilbach	047	135	60	1	-	5	2	4	3,1
Herbstmühle	049	22	11	-	-	-	-	-	-
Hommerdingen	054	57	31	-	-	2	2	-	-
Hütten	056	56	25	-	-	6	-	6	12,0
Hüttingen bei Lahr	059	143	76	2	-	3	6	- 1	-0,7
Karlshausen	064	365	186	1	7	4	15	- 17	-4,5
Keppeshausen	066	15	8	-	-	-	-	-	-
Körperich	067	1 084	548	2	14	35	26	- 3	-0,3
Koxhausen	068	114	55	-	1	9	9	- 1	-0,9
Kruchten	069	404	197	2	2	2	9	- 7	-1,7
Lahr	072	205	103	1	2	11	3	7	3,5
Leimbach	073	57	25	-	-	5	3	2	3,6
Mettendorf	080	1 100	566	4	10	34	31	- 3	-0,3
Muxerath	084	48	26	-	-	2	-	2	4,3
Nasingen	085	43	19	-	-	-	1	- 1	-2,3
Neuburg, St.	088	1 532	800	4	20	68	50	2	0,1
Niedergeckler	089	53	26	-	-	3	3	1	1,9
Niederraden	090	50	23	-	-	3	-	3	6,4
Niehl	094	77	36	-	-	2	3	- 1	-1,3
Nusbaum	095	485	239	2	1	17	18	-	-
Obergeckler	096	157	68	-	3	3	5	- 5	-3,1
Plascheid	106	87	37	1	-	5	13	- 7	-7,4
Rodershausen	110	155	75	-	-	5	19	- 13	-7,7
Roth an der Our	112	205	98	-	2	12	6	4	2,0
Scheitenkorb	116	42	22	-	-	2	2	-	-
Scheuern	117	52	28	-	-	1	1	-	-
Sevenig bei Neuburg	121	51	22	-	-	3	2	1	2,0
Sinspelt	122	393	190	-	5	12	27	- 20	-4,8
Übereisenbach	127	61	31	1	-	2	2	1	1,7
Uppershausen	128	82	40	-	-	6	1	5	6,5
Utscheid	102	468	225	3	-	26	19	10	2,2
Waldhof-Falkenstein	130	27	14	-	-	-	-	-	-
Weidingen	132	165	76	-	-	1	5	- 4	-2,4
Zweifelscheid	138	57	26	-	1	-	-	- 1	-1,7
VG Prüm	06	21 278	10 546	73	137	671	640	- 35	-0,2
Auw bei Prüm	202	650	307	2	2	17	11	5	0,8

6. Bevölkerung und Bevölkerungsbewegung am 30.6.2013 nach Landkreisen, Verbandsgemeinden und Gemeinden

Landkreis (LK) Verbandsgemeinde (VG) Gemeinde	Schlüssel- nummer	Bevölkerung am 30.6.2013		Veränderung im 1. Halbjahr 2013						
		insgesamt	weiblich	Ge- borene	Ge- storbene	Zuge- zogene	Fortge- zogene	Bevölkerungszu- bzw. -abnahme (-)		
										Anzahl
noch: LK Eifelkreis Bitburg-Prüm 232										
Bleialf	206	1 189	593	4	4	49	49	-	-	
Brandscheid	207	314	144	1	4	8	8	- 3	-0,9	
Buchet	208	233	112	1	2	3	5	- 3	-1,3	
Büdesheim	209	567	273	3	2	3	17	- 14	-2,4	
Dingdorf	216	97	49	-	2	7	-	5	5,4	
Feuerscheid	222	322	154	-	1	5	3	1	0,3	
Fleringen	223	356	164	2	2	18	18	-	-	
Giesdorf	224	136	69	-	-	3	2	1	0,7	
Gondenbrett	227	449	213	1	2	7	9	- 3	-0,7	
Großlangenfeld	230	123	66	-	2	2	6	- 6	-4,7	
Habscheid	231	616	308	2	6	14	19	- 9	-1,4	
Heckhuscheid	236	155	74	1	-	5	4	2	1,3	
Heisdorf	238	109	56	-	1	5	1	3	2,8	
Hersdorf	332	392	189	2	2	10	9	1	0,3	
Kleinlangenfeld	250	149	80	-	-	5	2	3	2,1	
Lasel	256	321	149	-	1	7	11	- 5	-1,5	
Masthorn	265	57	30	-	1	-	-	- 1	-1,7	
Matzerath	266	59	29	-	-	4	-	4	7,3	
Mützenich	271	110	54	-	-	1	2	- 1	-0,9	
Neuendorf	272	97	45	-	1	4	3	-	-	
Niederlauch	276	41	21	-	-	1	5	- 4	-8,9	
Nimshuscheid	279	307	149	1	4	14	8	3	1,0	
Nimsreuland	280	96	46	-	-	5	3	2	2,1	
Oberlascheid	283	123	58	-	1	7	8	- 2	-1,6	
Oberlauch	284	63	28	1	-	-	-	1	1,6	
Olzheim	288	560	269	4	2	13	16	- 1	-0,2	
Orlenbach	290	207	108	-	1	16	6	9	4,5	
Pittenbach	292	98	46	-	1	1	6	- 6	-5,8	
Pronsfeld	295	917	463	1	8	39	41	- 9	-1,0	
Prüm, St.	296	5 354	2 708	24	36	175	194	- 30	-0,6	
Rommersheim	300	642	330	3	8	20	31	- 16	-2,4	
Roth bei Prüm	302	450	220	2	4	11	25	- 16	-3,4	
Schönecken	304	1 498	764	7	11	80	47	29	2,0	
Schwirzheim	305	448	222	-	4	10	3	3	0,7	
Seiwerath	307	149	62	-	2	10	7	1	0,7	
Sellerich	308	308	152	-	3	7	6	- 2	-0,6	
Wallersheim	318	748	374	3	4	17	10	6	0,8	
Wutzerath	320	405	211	1	3	10	6	2	0,5	
Wawern	321	293	134	1	2	2	3	- 2	-0,7	
Weinsheim	226	1 003	487	3	6	25	17	4	0,4	
Winringen	327	70	40	-	-	8	1	7	11,1	
Winterscheid	328	153	77	-	1	2	1	-	-	
Winterspelt	329	844	419	3	1	21	17	6	0,7	
VG Speicher	07	8 062	4 098	31	51	330	337	- 26	-0,3	
Auw an der Kyll	006	123	69	-	-	8	4	4	3,4	
Beilingen	010	368	198	-	2	16	7	7	1,9	
Herforst	050	1 179	608	5	3	51	65	- 12	-1,0	
Hosten	055	180	90	-	1	-	4	- 5	-2,7	
Orenhofen	289	1 295	654	2	6	50	29	17	1,3	
Philippsheim	104	97	45	-	-	2	3	- 1	-1,0	
Preist	107	741	376	5	6	43	20	22	3,1	
Spangdahlem	311	843	427	4	9	32	26	1	0,1	
Speicher, St.	123	3 236	1 631	15	24	128	179	- 59	-1,8	
LK Germersheim	334	124 882	62 929	412	610	4 203	4 007	- 7	-0,0	
Germersheim, St.	007	20 002	10 044	91	88	704	725	- 17	-0,1	
Wörth am Rhein, St.	501	17 369	8 936	54	72	521	513	- 9	-0,1	

6. Bevölkerung und Bevölkerungsbewegung am 30.6.2013 nach Landkreisen, Verbandsgemeinden und Gemeinden

Landkreis (LK) Verbandsgemeinde (VG) Gemeinde	Schlüssel- nummer	Bevölkerung am 30.6.2013		Veränderung im 1. Halbjahr 2013						
		insgesamt	weiblich	Ge- borene	Ge- storbene	Zuge- zogene	Fortge- zogene	Bevölkerungszu- bzw. -abnahme (-)		
										Anzahl
noch: LK Germersheim	334									
VG Bellheim	01	13 420	6 756	38	81	411	374	- 7	-0,1	
Bellheim	001	8 366	4 252	21	59	254	223	- 7	-0,1	
Knittelsheim	014	1 012	515	3	6	26	34	- 11	-1,1	
Ottersheim bei Landau	023	1 832	921	4	6	40	39	- 1	-0,1	
Zeiskam	036	2 210	1 068	10	10	91	78	12	0,5	
VG Hagenbach	02	10 545	5 373	26	40	312	287	8	0,1	
Berg (Pfalz)	002	2 033	1 039	6	10	61	49	7	0,3	
Hagenbach, St.	008	5 308	2 715	12	16	179	177	- 4	-0,1	
Neuburg am Rhein	021	2 564	1 291	8	11	61	49	9	0,4	
Scheibenhardt	027	640	328	-	3	11	12	- 4	-0,6	
VG Jockgrim	03	16 815	8 332	59	97	546	555	- 51	-0,3	
Hatzenbühl	009	2 894	1 354	10	16	85	160	- 81	-2,7	
Jockgrim	012	7 209	3 613	23	50	284	206	49	0,7	
Neupotz	022	1 862	923	7	8	64	57	4	0,2	
Rheinzabern	024	4 850	2 442	19	23	113	132	- 23	-0,5	
VG Kandel	04	15 756	7 946	52	85	597	525	39	0,2	
Erlenbach bei Kandel	004	760	359	4	5	42	35	6	0,8	
Freckenfeld	005	1 549	791	5	8	30	39	- 12	-0,8	
Kandel, St.	013	8 694	4 410	28	51	369	311	35	0,4	
Minfeld	020	1 538	795	8	6	54	46	10	0,7	
Steinweiler	030	1 949	943	5	6	67	41	25	1,3	
Vollmersweiler	031	199	107	-	2	-	4	- 6	-2,9	
Winden	034	1 067	541	2	7	35	49	- 19	-1,7	
VG Lingenfeld	05	16 266	8 118	57	67	582	603	- 30	-0,2	
Freisbach	006	1 066	523	2	4	28	41	- 15	-1,4	
Lingenfeld	017	5 612	2 813	19	19	229	210	19	0,3	
Lustadt	018	3 260	1 659	14	16	134	137	- 4	-0,1	
Schwegenheim	028	2 899	1 443	9	11	63	85	- 24	-0,8	
Weingarten (Pfalz)	032	1 665	804	10	7	53	59	- 3	-0,2	
Westheim (Pfalz)	033	1 764	876	3	10	75	71	- 3	-0,2	
VG Rülzheim	06	14 709	7 424	35	80	530	425	60	0,4	
Hördt	011	2 463	1 207	5	10	98	65	28	1,1	
Kuhardt	015	1 891	928	3	9	73	62	5	0,3	
Leimersheim	016	2 591	1 329	5	10	100	70	25	1,0	
Rülzheim	025	7 764	3 960	22	51	259	228	2	0,0	
LK Kaiserslautern	335	104 152	53 165	367	640	3 286	3 306	- 291	-0,3	
VG Bruchmühlbach-Miesau	01	10 360	5 227	48	76	296	257	10	0,1	
Bruchmühlbach-Miesau	003	7 601	3 941	36	54	235	221	- 5	-0,1	
Gerhardsbrunn	011	178	83	-	-	6	4	2	1,1	
Lambsborn	201	728	362	6	5	16	11	6	0,8	
Langwieden	202	276	131	-	-	9	8	1	0,4	
Martinshöhe	203	1 577	710	6	17	30	13	6	0,4	
VG Enkenbach-Alsenborn	02	12 468	6 372	38	77	376	364	- 27	-0,2	
Enkenbach-Alsenborn	004	6 811	3 516	17	51	191	149	8	0,1	
Mehlingen	026	3 711	1 852	14	16	123	140	- 19	-0,5	
Neuhemsbach	028	811	416	2	4	17	30	- 15	-1,8	
Sembach	205	1 135	588	5	6	45	45	- 1	-0,1	
VG Hochspeyer	03	6 705	3 351	36	26	223	248	- 15	-0,2	
Fischbach	007	769	384	4	2	21	34	- 11	-1,4	
Frankenstein	010	950	490	6	4	29	49	- 18	-1,9	
Hochspeyer	015	4 577	2 275	26	20	171	160	17	0,4	

6. Bevölkerung und Bevölkerungsbewegung am 30.6.2013 nach Landkreisen, Verbandsgemeinden und Gemeinden

Landkreis (LK) Verbandsgemeinde (VG) Gemeinde	Schlüssel- nummer	Bevölkerung am 30.6.2013		Veränderung im 1. Halbjahr 2013						
		insgesamt	weiblich	Ge- borene	Ge- storbene	Zuge- zogene	Fortge- zogene	Bevölkerungszu- bzw. -abnahme (-)		
										Anzahl
noch: LK Kaiserslautern	335									
Waldleiningen	048	409	202	-	-	2	5	- 3	-0,7	
VG Kaiserslautern-Süd	04	10 697	5 459	23	65	362	329	- 9	-0,1	
Krickenbach	021	1 157	577	3	5	17	18	- 3	-0,3	
Linden	023	1 143	586	2	8	34	33	- 5	-0,4	
Queidersbach	037	2 797	1 432	6	23	78	71	- 10	-0,4	
Schopp	204	1 389	702	-	8	36	31	- 3	-0,2	
Stelzenberg	045	1 141	582	2	5	46	45	- 2	-0,2	
Trippstadt	047	3 070	1 580	10	16	151	131	14	0,5	
VG Landstuhl	05	15 235	7 868	52	115	553	550	- 58	-0,4	
Bann	002	2 167	1 091	7	19	57	44	1	0,0	
Hauptstuhl	012	1 170	596	3	6	31	46	- 18	-1,5	
Kindsbach	018	2 402	1 243	3	17	89	81	- 5	-0,2	
Landstuhl, Sickingenstadt, St.	022	8 407	4 376	34	69	342	336	- 28	-0,3	
Mittelbrunn	027	661	335	4	2	18	29	- 9	-1,3	
Oberarnbach	031	428	227	1	2	16	14	1	0,2	
VG Otterbach	06	9 358	4 746	36	41	334	276	54	0,6	
Frankelbach	009	316	157	2	-	10	14	- 2	-0,6	
Hirschhorn/Pfalz	014	770	380	2	2	40	22	18	2,4	
Katzweiler	017	1 717	870	16	7	73	58	24	1,4	
Mehlbach	025	1 127	583	5	5	33	23	10	0,9	
Olsbrücken	033	1 052	533	4	7	25	35	- 13	-1,2	
Otterbach	034	3 932	2 003	7	18	133	108	15	0,4	
Sulzbachtal	046	444	220	-	2	20	16	2	0,5	
VG Otterberg	07	9 262	4 724	27	50	263	291	- 53	-0,6	
Heiligenmoschel	013	636	327	2	5	15	23	- 11	-1,7	
Niederkirchen	029	1 932	991	6	10	33	45	- 16	-0,8	
Otterberg, St.	035	5 216	2 679	17	28	170	171	- 14	-0,3	
Schallodenbach	041	870	441	2	4	32	33	- 3	-0,3	
Schneckenhausen	042	608	286	-	3	13	19	- 9	-1,5	
VG Ramstein-Miesenbach	08	16 485	8 453	61	96	482	532	- 86	-0,5	
Hütschenhausen	016	3 822	1 963	13	24	77	113	- 47	-1,2	
Kottweiler-Schwanden	020	1 250	638	4	7	25	48	- 26	-2,0	
Niedermohr	030	1 451	742	7	8	31	26	4	0,3	
Ramstein-Miesenbach, St.	038	7 484	3 844	25	43	286	263	4	0,1	
Steinwenden	044	2 478	1 266	12	14	63	82	- 21	-0,8	
VG Weilerbach	09	13 582	6 965	46	94	397	459	- 107	-0,8	
Erzenhausen	005	753	388	2	5	31	17	11	1,5	
Eulenbis	006	475	249	1	3	21	18	1	0,2	
Kollweiler	019	470	228	-	1	13	13	- 1	-0,2	
Mackenbach	024	1 957	1 012	6	10	74	73	- 3	-0,2	
Reichenbach-Steegen	501	1 378	694	3	8	42	42	- 2	-0,1	
Rodenbach	040	3 053	1 572	10	31	87	121	- 55	-1,8	
Schwedelbach	043	991	487	2	4	17	29	- 14	-1,4	
Weilerbach	049	4 505	2 335	22	32	112	146	- 44	-1,0	
LK Kusel	336	71 385	36 087	215	513	2 113	2 200	- 381	-0,5	
VG Altenglan	01	9 755	4 891	28	68	275	363	- 127	-1,3	
Altenglan	003	2 755	1 383	8	19	87	100	- 23	-0,8	
Bedesbach	106	787	400	1	7	15	24	- 15	-1,9	
Bosenbach	009	729	357	1	5	18	13	1	0,1	
Elzweiler	021	99	51	-	3	1	2	- 4	-3,9	
Erdesbach	022	606	310	2	5	23	18	2	0,3	
Föckelberg	025	376	193	1	-	4	13	- 8	-2,1	

6. Bevölkerung und Bevölkerungsbewegung am 30.6.2013 nach Landkreisen, Verbandsgemeinden und Gemeinden

Landkreis (LK) Verbandsgemeinde (VG) Gemeinde	Schlüssel- nummer	Bevölkerung am 30.6.2013		Veränderung im 1. Halbjahr 2013					Bevölkerungszu- bzw. -abnahme (-)	%
		insgesamt	weiblich	Ge- borene	Ge- storbene	Zuge- zogene	Fortge- zogene			
								Anzahl		
noch: LK Kusel										
	336									
Horschbach	046	269	128	2	2	7	8	- 1	-0,4	
Neunkirchen am Potzberg	066	413	203	1	1	15	16	- 1	-0,2	
Nieder-alben	067	302	143	2	4	6	8	- 4	-1,3	
Niederstaufenbach	068	264	139	1	3	8	17	- 11	-4,0	
Oberstaufenbach	071	246	116	-	1	4	9	- 6	-2,4	
Rammelsbach	079	1 543	780	7	10	47	79	- 35	-2,2	
Rathweiler	081	160	89	1	-	1	-	2	1,3	
Rutsweiler am Glan	089	313	157	-	3	13	9	1	0,3	
Ulmet	099	705	356	1	5	17	31	- 18	-2,5	
Welchweiler	103	188	86	-	-	9	16	- 7	-3,6	
VG Glan-Münchweiler	02	9 342	4 704	30	65	250	224	- 9	-0,1	
Börsborn	008	409	189	4	1	8	8	3	0,7	
Glan-Münchweiler	031	1 251	675	4	16	51	31	8	0,6	
Henschtal	037	348	180	2	1	14	7	8	2,4	
Herschweiler-Pettersheim	041	1 314	665	2	9	41	27	7	0,5	
Hüffler	047	565	283	-	5	4	15	- 16	-2,8	
Krottellbach	054	696	348	-	2	17	22	- 7	-1,0	
Langenbach	056	443	221	-	3	15	12	-	-	
Matzenbach	107	633	321	3	4	25	24	-	-	
Nanzdietschweiler	064	1 183	581	6	10	20	30	- 14	-1,2	
Quirnbach/Pfalz	501	467	232	-	2	6	7	- 3	-0,6	
Rehweiler	082	438	220	1	2	16	6	9	2,1	
Steinbach am Glan	096	898	448	7	5	20	27	- 5	-0,6	
Wahnwegen	101	697	341	1	5	13	8	1	0,1	
VG Kusel	03	13 224	6 753	42	80	392	413	- 58	-0,4	
Albessen	002	148	70	1	-	2	6	- 3	-2,0	
Blaubach	006	385	203	-	3	7	15	- 11	-2,8	
Dennweiler-Frohnbach	015	274	132	-	1	6	14	- 9	-3,2	
Ehweiler	018	163	80	1	2	4	3	-	-	
Etschberg	024	667	340	3	3	23	17	6	0,9	
Haschbach am Remigiusberg	034	728	357	2	2	22	18	4	0,6	
Herchweiler	039	516	274	-	5	13	15	- 7	-1,3	
Konken	052	762	387	2	3	24	23	-	-	
Körborn	051	354	174	-	2	7	6	- 1	-0,3	
Kusel, St.	055	5 014	2 595	19	33	191	182	- 4	-0,1	
Oberalben	070	237	125	-	1	3	11	- 9	-3,7	
Pfeffelbach	077	933	471	2	6	20	24	- 8	-0,9	
Reichweiler	084	520	260	2	2	3	8	- 5	-1,0	
Ruthweiler	088	440	216	2	3	11	22	- 12	-2,7	
Schellweiler	091	496	256	1	4	10	15	- 8	-1,6	
Selchenbach	094	338	180	2	2	2	8	- 6	-1,7	
Thallichtenberg	097	568	281	1	3	26	13	11	2,0	
Theisbergstegen	098	681	352	4	5	18	13	4	0,6	
VG Lauterecken	04	10 719	5 414	23	95	377	342	- 35	-0,3	
Adenbach	001	151	82	1	2	10	7	2	1,3	
Buborn	012	153	64	-	1	15	15	- 1	-0,6	
Cronenberg	013	149	73	-	-	14	5	9	6,4	
Deimberg	014	93	46	1	-	1	2	-	-	
Ginsweiler	029	324	150	1	4	20	4	13	4,2	
Glanbrücken	030	486	237	2	3	12	12	- 1	-0,2	
Grumbach	033	458	228	-	-	15	19	- 4	-0,9	
Hausweiler	035	56	23	-	-	3	1	3	5,7	
Heinzenhausen	038	279	146	2	4	6	10	- 6	-2,1	
Herren-Sulzbach	040	152	80	1	-	5	7	- 1	-0,7	
Hohenöllen	043	351	163	1	5	6	5	- 3	-0,8	
Homburg	044	213	110	-	2	6	3	1	0,5	
Hoppstädten	045	287	133	1	2	5	5	- 1	-0,3	
Kappeln	049	199	99	-	1	1	2	- 1	-0,5	

6. Bevölkerung und Bevölkerungsbewegung am 30.6.2013 nach Landkreisen, Verbandsgemeinden und Gemeinden

Landkreis (LK) Verbandsgemeinde (VG) Gemeinde	Schlüssel- nummer	Bevölkerung am 30.6.2013		Veränderung im 1. Halbjahr 2013						
		insgesamt	weiblich	Ge- borene	Ge- storbene	Zuge- zogene	Fortge- zogene	Bevölkerungszu- bzw. -abnahme (-)		
										Anzahl
noch: LK Kusel										
	336									
Kirrweiler	050	176	87	-	-	3	1	2	1,1	
Langweiler	057	254	139	-	1	10	6	3	1,2	
Lauterecken, St.	058	2 172	1 141	4	38	89	78	- 22	-1,0	
Lohnweiler	060	401	206	-	-	21	15	6	1,5	
Medard	061	484	239	1	2	20	17	2	0,4	
Merzweiler	062	179	88	1	1	1	4	- 4	-2,2	
Nerzweiler	065	129	62	-	1	9	5	3	2,4	
Odenbach	074	843	414	1	4	23	35	- 15	-1,7	
Offenbach-Hundheim	075	1 150	598	3	14	47	33	3	0,3	
Sankt Julian	095	1 107	571	3	10	22	36	- 21	-1,9	
Unterjeckenbach	100	68	32	-	-	2	1	1	1,5	
Wiesweiler	104	405	203	-	-	11	14	- 3	-0,7	
VG Schönenberg-Kübelberg	05	12 156	6 107	48	82	329	390	- 95	-0,8	
Altenkirchen	004	1 308	638	4	10	36	44	- 14	-1,1	
Brücken (Pfalz)	011	2 157	1 093	7	7	69	78	- 9	-0,4	
Dittweiler	016	824	407	4	7	22	33	- 14	-1,7	
Frohnhofen	027	538	267	3	3	17	21	- 4	-0,7	
Gries	032	996	489	3	9	29	21	2	0,2	
Ohmbach	076	831	403	6	5	21	24	- 2	-0,2	
Schönenberg-Kübelberg	092	5 502	2 810	21	41	135	169	- 54	-1,0	
VG Waldmohr	06	7 948	4 043	27	59	236	212	- 8	-0,1	
Breitenbach	010	1 860	923	2	13	32	28	- 7	-0,4	
Dunzweiler	017	910	478	4	6	27	33	- 8	-0,9	
Waldmohr	102	5 178	2 642	21	40	177	151	7	0,1	
VG Wolfstein	07	8 241	4 175	17	64	254	256	- 49	-0,6	
Aschbach	005	334	161	2	2	10	11	- 1	-0,3	
Einöllen	019	426	220	-	5	14	12	- 3	-0,7	
Eßweiler	023	405	205	1	3	7	17	- 12	-2,9	
Hefersweiler	036	532	273	2	2	11	14	- 3	-0,6	
Hinzweiler	042	374	192	2	1	10	5	6	1,6	
Jettenbach	048	835	417	-	5	16	19	- 8	-0,9	
Kreimbach-Kaulbach	053	761	382	-	4	16	24	- 12	-1,6	
Nußbach	069	611	309	3	3	13	13	-	-	
Oberweiler im Tal	072	155	88	-	2	1	3	- 4	-2,5	
Oberweiler-Tiefenbach	073	293	138	2	-	12	13	1	0,3	
Reipoltskirchen	085	362	185	-	9	22	18	- 5	-1,4	
Relsberg	086	178	89	1	1	2	11	- 9	-4,8	
Rothselberg	087	673	347	-	4	18	12	2	0,3	
Rutsweiler an der Lauter	090	368	186	2	1	17	9	9	2,5	
Wolfstein, St.	105	1 934	983	2	22	85	75	- 10	-0,5	
LK Mainz-Bingen	339	202 549	103 238	733	978	6 929	6 359	327	0,2	
Bingen am Rhein, gr. kr. St.	005	24 068	12 289	92	156	855	800	- 9	-0,0	
Budenheim	009	8 435	4 322	36	44	301	296	- 3	-0,0	
Ingelheim a. Rh., gr. kr. St.	030	24 161	12 354	85	129	903	933	- 74	-0,3	
VG Bodenheim	02	19 015	9 683	70	85	573	535	26	0,1	
Bodenheim	006	7 146	3 677	33	34	214	193	22	0,3	
Gau-Bischofsheim	020	1 819	943	6	6	57	65	- 7	-0,4	
Harxheim	026	2 202	1 092	4	8	51	59	- 12	-0,5	
Lörzweiler	034	2 163	1 097	7	5	50	31	21	1,0	
Nackenheim	039	5 685	2 874	20	32	201	187	2	0,0	
VG Gau-Algesheim	03	16 466	8 403	65	75	509	459	38	0,2	
Appenheim	001	1 409	714	7	4	38	34	7	0,5	
Bubenheim	008	877	431	2	-	30	24	7	0,8	

6. Bevölkerung und Bevölkerungsbewegung am 30.6.2013 nach Landkreisen, Verbandsgemeinden und Gemeinden

Landkreis (LK) Verbandsgemeinde (VG) Gemeinde	Schlüssel- nummer	Bevölkerung am 30.6.2013		Veränderung im 1. Halbjahr 2013						
		insgesamt	weiblich	Ge- borene	Ge- storbene	Zuge- zogene	Fortge- zogene	Bevölkerungszu- bzw. -abnahme (-)		
Anzahl								%		
noch: LK Mainz-Bingen										
	339									
Engelstadt	016	743	385	5	3	31	23	10	1,4	
Gau-Algesheim, St.	019	6 701	3 494	23	39	190	197	- 24	-0,4	
Nieder-Hilbersheim	041	632	310	5	4	24	26	- 1	-0,2	
Ober-Hilbersheim	046	1 015	503	4	2	32	31	3	0,3	
Ockenheim	048	2 491	1 246	10	10	68	48	20	0,8	
Schwabenheim an der Selz	051	2 598	1 320	9	13	96	76	16	0,6	
VG Guntersblum	04	9 358	4 717	45	39	259	277	- 13	-0,1	
Dolgesheim	013	900	447	-	3	24	44	- 23	-2,5	
Dorn-Dürkheim	201	901	460	7	3	17	31	- 10	-1,1	
Eimsheim	015	540	282	3	5	15	13	-	-	
Guntersblum	024	3 750	1 909	19	17	119	90	30	0,8	
Hillesheim	028	631	312	2	1	19	8	12	1,9	
Ludwigshöhe	035	553	273	5	1	13	29	- 12	-2,1	
Uelversheim	059	1 061	526	2	4	22	28	- 8	-0,7	
Weinolsheim	064	714	347	6	1	21	28	- 2	-0,3	
Wintersheim	066	308	161	1	4	9	6	-	-	
VG Heidesheim am Rhein	05	9 978	5 016	30	38	420	328	84	0,8	
Heidesheim am Rhein	027	7 446	3 741	24	26	344	246	96	1,3	
Wackernheim	061	2 532	1 275	6	12	76	82	- 12	-0,5	
VG Nieder-Olm	06	31 454	16 035	116	128	1 159	987	160	0,5	
Essenheim	017	3 446	1 790	13	20	126	109	10	0,3	
Jugenheim in Rheinhessen	031	1 568	787	4	9	47	44	- 2	-0,1	
Klein-Winternheim	032	3 543	1 772	11	10	141	115	27	0,8	
Nieder-Olm, St.	042	9 270	4 779	42	32	346	296	60	0,7	
Ober-Olm	047	4 202	2 126	18	27	198	140	49	1,2	
Sörrenloch	054	1 157	567	4	5	44	45	- 2	-0,2	
Stadecken-Elsheim	057	4 608	2 350	13	13	139	119	20	0,4	
Zornheim	067	3 660	1 864	11	12	118	119	- 2	-0,1	
VG Nierstein-Oppenheim	07	30 637	15 687	106	136	947	861	55	0,2	
Dalheim	010	1 020	510	1	3	37	36	- 1	-0,1	
Dexheim	011	1 430	737	6	4	47	35	14	1,0	
Dienheim	012	2 138	1 052	4	9	62	76	- 19	-0,9	
Friesenheim	018	697	339	6	1	20	9	16	2,3	
Hahnheim	025	1 532	790	9	11	45	44	- 1	-0,1	
Köngernheim	033	1 367	685	3	4	38	40	- 3	-0,2	
Mommenheim	037	3 103	1 559	12	11	120	95	26	0,8	
Nierstein, St.	043	7 941	4 077	24	43	252	203	29	0,4	
Oppenheim, St.	049	7 140	3 763	25	40	222	199	8	0,1	
Selzen	053	1 521	753	3	2	34	36	- 1	-0,1	
Undenheim	060	2 748	1 422	13	8	70	88	- 13	-0,5	
VG Rhein-Nahe	01	14 974	7 685	47	59	468	404	54	0,4	
Bacharach, St.	003	1 875	952	5	10	60	58	- 2	-0,1	
Breitscheid	007	131	59	-	1	7	1	5	4,0	
Manubach	036	337	164	2	2	24	13	11	3,4	
Münster-Sarmsheim	038	2 857	1 484	8	14	108	84	18	0,6	
Niederheimbach	040	774	407	5	1	26	18	12	1,6	
Oberdiebach	044	833	413	1	3	22	25	- 5	-0,6	
Oberheimbach	045	554	279	1	1	2	24	- 22	-3,8	
Trechtingshausen	058	1 004	516	1	4	29	37	- 10	-1,0	
Waldalgesheim	062	4 052	2 071	13	10	118	88	33	0,8	
Weiler bei Bingen	063	2 557	1 340	11	13	72	56	14	0,6	
VG Sprendlingen-Gensingen	08	14 003	7 047	41	89	535	479	9	0,1	
Aspishem	002	905	468	2	6	49	39	6	0,7	
Badenheim	004	582	299	5	2	16	23	- 4	-0,7	
Gensingen	021	3 738	1 925	14	38	148	124	2	0,1	

6. Bevölkerung und Bevölkerungsbewegung am 30.6.2013 nach Landkreisen, Verbandsgemeinden und Gemeinden

Landkreis (LK) Verbandsgemeinde (VG) Gemeinde	Schlüssel- nummer	Bevölkerung am 30.6.2013		Veränderung im 1. Halbjahr 2013					
		insgesamt	weiblich	Ge- borene	Ge- storbene	Zuge- zogene	Fortge- zogene	Bevölkerungszu- bzw. -abnahme (-)	
noch: LK Mainz-Bingen	339								
Grolsheim	022	1 226	588	2	6	53	48	1	0,1
Hornweiler	029	731	367	1	2	24	21	2	0,3
Sankt Johann	050	835	418	5	5	29	17	12	1,5
Sprendlingen	056	4 103	2 049	9	16	136	124	4	0,1
Welgesheim	065	550	274	2	2	16	24	- 8	-1,4
Wolfsheim	202	707	353	1	7	39	37	- 4	-0,6
Zotzenheim	068	626	306	-	5	25	22	- 2	-0,3
LK Mayen-Koblenz	137	209 664	106 884	733	1 287	6 386	6 207	- 371	-0,2
Andernach, gr. kr. St.	003	28 973	15 043	110	208	776	776	- 98	-0,3
Bendorf, St.	203	16 528	8 510	60	114	530	487	- 10	-0,1
Mayen, gr. kr. St.	068	18 605	9 515	72	132	510	470	- 20	-0,1
VG Maifeld	02	24 140	12 204	90	140	744	664	37	0,2
Einig	023	148	76	-	-	6	7	- 1	-0,7
Gappenach	027	307	156	1	4	9	8	- 2	-0,6
Gering	029	390	179	1	4	26	24	- 1	-0,3
Gierschnach	030	272	144	1	-	3	6	- 2	-0,7
Kalt	041	465	228	-	2	3	5	- 4	-0,9
Kerben	048	446	212	2	1	14	13	2	0,5
Kollig	053	512	251	1	3	11	11	- 2	-0,4
Lonnig	065	1 167	597	3	4	32	27	4	0,3
Mertloch	070	1 392	720	6	3	44	56	- 9	-0,6
Münstermaifeld, St.	501	3 479	1 774	15	26	86	95	- 19	-0,5
Naunheim	080	442	224	3	3	4	4	-	-
Ochtendung	086	5 329	2 714	25	35	207	113	85	1,6
Pillig	087	474	241	1	1	11	10	1	0,2
Polch, St.	089	6 624	3 309	22	40	202	202	- 13	-0,2
Rüber	095	881	448	4	4	39	25	14	1,6
Trimbs	102	606	313	-	4	20	17	- 1	-0,2
Welling	112	879	453	3	3	20	29	- 9	-1,0
Wierschem	114	327	165	2	3	7	12	- 6	-1,8
VG Mendig	04	13 270	6 727	45	72	391	387	- 23	-0,2
Bell	008	1 379	702	3	10	49	50	- 8	-0,6
Mendig, St.	069	8 591	4 338	29	43	233	213	6	0,1
Rieden	093	1 237	637	6	13	47	46	- 6	-0,5
Thür	101	1 509	783	5	5	45	47	- 2	-0,1
Volkesfeld	106	554	267	2	1	17	31	- 13	-2,3
VG Pellenz	01	16 284	8 163	73	89	471	461	- 6	-0,0
Kretz	056	732	378	2	3	23	24	- 2	-0,3
Kruft	057	3 888	1 960	15	15	96	121	- 25	-0,6
Nickenich	081	3 678	1 866	20	14	113	100	19	0,5
Plaidt	088	5 799	2 938	26	44	187	135	34	0,6
Saffig	096	2 187	1 021	10	13	52	81	- 32	-1,4
VG Rhens	05	8 584	4 435	27	39	213	184	17	0,2
Brey	204	1 541	796	2	8	18	32	- 20	-1,3
Rhens, St.	221	2 904	1 494	9	8	82	62	22	0,8
Spay	223	1 911	1 002	8	11	53	37	12	0,6
Waldesch	227	2 228	1 143	8	12	60	53	3	0,1
VG Untermosel	06	18 157	9 364	66	83	555	544	- 6	-0,0
Alken	201	657	344	3	2	16	15	2	0,3
Brodenbach	205	598	302	2	3	21	27	- 7	-1,2
Burgen	206	731	361	-	1	17	23	- 7	-0,9
Dieblich	207	2 377	1 195	12	11	100	103	- 2	-0,1
Hatzenport	208	632	318	1	1	10	9	1	0,2

6. Bevölkerung und Bevölkerungsbewegung am 30.6.2013 nach Landkreisen, Verbandsgemeinden und Gemeinden

Landkreis (LK) Verbandsgemeinde (VG) Gemeinde	Schlüssel- nummer	Bevölkerung am 30.6.2013		Veränderung im 1. Halbjahr 2013						
		insgesamt	weiblich	Ge- borene	Ge- storbene	Zuge- zogene	Fortge- zogene	Bevölkerungszu- bzw. -abnahme (-)		
										Anzahl
noch: LK Mayen-Koblenz										
	137									
Kobern-Gondorf	212	3 166	1 601	12	14	85	111	- 28	-0,9	
Lehmen	504	1 360	690	4	5	42	47	- 6	-0,4	
Löf	214	1 451	740	9	4	53	41	17	1,2	
Macken	215	359	176	-	3	5	8	- 6	-1,6	
Niederfell	217	1 029	638	2	6	55	24	27	2,7	
Nörtershausen	219	1 133	564	2	8	34	39	- 11	-1,0	
Oberfell	220	1 089	554	9	4	28	21	12	1,1	
Winnigen	230	2 496	1 320	6	18	64	43	9	0,4	
Wolken	231	1 079	561	4	3	25	33	- 7	-0,6	
VG Vallendar	07	15 106	7 813	35	110	637	789	- 225	-1,5	
Niederwerth	218	1 350	666	3	7	43	38	1	0,1	
Urbar	224	3 167	1 595	7	14	100	147	- 54	-1,7	
Vallendar, St.	226	8 234	4 338	18	82	419	536	- 179	-2,1	
Weitersburg	229	2 355	1 214	7	7	75	68	7	0,3	
VG Vordereifel	03	16 411	8 216	47	102	425	453	- 89	-0,5	
Acht	001	73	33	-	-	3	5	- 2	-2,7	
Anschau	004	278	144	3	3	6	7	- 1	-0,4	
Arft	006	262	144	-	2	4	9	- 7	-2,6	
Baar	007	755	365	2	7	22	27	- 10	-1,3	
Bermel	011	358	176	1	1	5	10	- 5	-1,4	
Boos	014	631	315	3	3	14	10	4	0,6	
Ditscheid	019	259	124	-	1	2	4	- 3	-1,1	
Ettringen	025	2 707	1 360	7	18	78	91	- 24	-0,9	
Hausten	034	391	200	1	2	5	10	- 6	-1,5	
Herresbach	035	480	235	3	1	10	20	- 8	-1,6	
Hirten	036	253	129	1	1	9	6	3	1,2	
Kehrig	043	1 171	577	2	7	40	36	- 1	-0,1	
Kirchwald	049	934	480	3	5	46	43	-	-	
Kottenheim	055	2 730	1 382	8	13	81	56	14	0,5	
Langenfeld	060	686	343	1	2	22	11	10	1,5	
Langscheid	061	99	46	1	1	1	1	-	-	
Lind	063	53	20	-	-	2	4	- 2	-3,6	
Luxem	066	302	142	-	3	3	12	- 12	-3,8	
Monreal	074	809	405	1	8	10	11	- 8	-1,0	
Münk	077	248	124	2	1	5	3	3	1,2	
Nachtsheim	079	540	262	2	2	11	16	- 5	-0,9	
Reudelsterz	092	373	181	1	3	8	7	- 1	-0,3	
Sankt Johann	097	912	484	4	8	18	31	- 17	-1,8	
Siebenbach	099	200	96	1	1	5	4	1	0,5	
Virneburg	105	373	187	-	3	3	4	- 4	-1,1	
Weiler	110	481	234	-	5	8	9	- 5	-1,0	
Welschenbach	113	53	28	-	1	4	6	- 3	-5,4	
VG Weißenthurm	08	33 606	16 894	108	198	1 134	992	52	0,2	
Bassenheim	202	2 945	1 487	10	13	102	116	- 17	-0,6	
Kaltenengers	209	2 071	1 018	4	7	60	55	2	0,1	
Kettig	211	3 298	1 676	8	21	99	125	- 39	-1,2	
Mülheim-Kärlich, St.	216	10 903	5 552	30	58	345	263	55	0,5	
Sankt Sebastian	222	2 568	1 321	10	6	103	79	28	1,1	
Urmitz	225	3 493	1 765	13	20	96	96	- 7	-0,2	
Weißenthurm, St.	228	8 328	4 075	33	73	329	258	30	0,4	
LK Neuwied	138	179 559	91 715	691	1 145	5 278	5 079	- 253	-0,1	
Neuwied, gr. kr. St.	045	64 026	32 956	278	439	1 477	1 394	- 76	-0,1	
VG Asbach	01	21 913	10 948	75	109	625	623	- 31	-0,1	
Asbach	003	7 073	3 503	17	47	189	161	- 2	-0,0	

6. Bevölkerung und Bevölkerungsbewegung am 30.6.2013 nach Landkreisen, Verbandsgemeinden und Gemeinden

Landkreis (LK) Verbandsgemeinde (VG) Gemeinde	Schlüssel- nummer	Bevölkerung am 30.6.2013		Veränderung im 1. Halbjahr 2013							
		insgesamt	weiblich	Ge- borene	Ge- storbene	Zuge- zogene	Fortge- zogene	Bevölkerungszu- bzw. -abnahme (-)			
										Anzahl	
noch: LK Neuwied		138									
Buchholz (Ww.)	080	4 422	2 199	15	18	126	140	- 17	-0,4		
Neustadt (Wied)	044	6 203	3 134	32	29	176	182	- 2	-0,0		
Windhagen	077	4 215	2 112	11	15	134	140	- 10	-0,2		
VG Bad Hönningen	02	11 717	5 991	30	75	334	309	- 21	-0,2		
Bad Hönningen, St.	004	5 688	2 934	14	33	139	151	- 31	-0,5		
Hammerstein	024	319	175	-	-	15	22	- 7	-2,1		
Leutesdorf	038	1 831	909	4	8	73	67	2	0,1		
Rheinbrohl	063	3 879	1 973	12	34	107	69	15	0,4		
VG Dierdorf	03	10 807	5 545	43	64	360	410	- 72	-0,7		
Dierdorf, St.	012	5 688	2 884	23	36	212	218	- 20	-0,4		
Großmaischeld	023	2 313	1 193	7	15	65	78	- 21	-0,9		
Isenburg	031	623	320	1	3	24	21	1	0,2		
Kleinmaischeld	034	1 372	730	7	10	45	54	- 12	-0,9		
Marienhausen	201	504	263	2	-	7	24	- 15	-2,9		
Stebach	069	307	155	3	-	7	15	- 5	-1,6		
VG Linz am Rhein	04	18 118	9 284	67	118	537	550	- 65	-0,4		
Dattenberg	009	1 532	771	4	6	42	45	- 5	-0,3		
Kasbach-Ohlenberg	501	1 318	665	6	5	28	36	- 7	-0,5		
Leubsdorf	037	1 602	808	2	6	42	42	- 5	-0,3		
Linz am Rhein, St.	041	5 855	3 085	23	70	234	189	- 3	-0,1		
Ockenfels	055	1 016	517	2	2	40	44	- 4	-0,4		
Skt. Katharinen (LK Neuwied)	068	3 370	1 687	15	14	79	91	- 11	-0,3		
Vettelschoß	075	3 425	1 751	15	15	72	103	- 30	-0,9		
VG Puderbach	05	14 655	7 437	62	85	609	553	33	0,2		
Dernbach	011	1 025	534	4	9	44	39	-	-		
Döttesfeld	013	601	302	2	4	37	29	6	1,0		
Dürrholz	014	1 235	606	4	3	46	42	5	0,4		
Hanroth	025	630	318	4	2	24	16	10	1,6		
Harschbach	027	413	207	3	1	21	14	9	2,2		
Linkenbach	040	459	227	3	3	22	15	7	1,5		
Niederhofen	048	406	199	2	5	18	13	2	0,5		
Niederwambach	050	441	206	3	2	13	14	- 1	-0,2		
Oberdreis	052	856	440	3	9	41	26	9	1,1		
Puderbach	057	2 392	1 263	9	26	115	90	8	0,3		
Ratzert	058	227	122	-	2	9	9	- 2	-0,9		
Raubach	059	1 933	1 004	14	3	63	78	- 4	-0,2		
Rodenbach bei Puderbach	064	662	327	3	1	12	23	- 9	-1,3		
Steimel	070	1 249	627	3	3	59	60	- 1	-0,1		
Urbach	074	1 528	759	3	9	64	74	- 15	-1,0		
Woldert	078	598	296	2	3	21	11	9	1,5		
VG Rengsdorf	06	16 190	8 210	69	97	568	548	- 4	-0,0		
Anhausen	002	1 342	699	6	5	33	23	11	0,8		
Bonefeld	005	968	481	3	6	33	20	10	1,0		
Ehlscheid	015	1 303	672	6	9	53	53	- 3	-0,2		
Hardert	026	790	408	1	11	29	29	- 10	-1,3		
Hümmerich	030	766	384	3	6	13	21	- 11	-1,4		
Kurtscheid	036	938	481	2	4	30	25	4	0,4		
Meinborn	042	496	244	2	2	13	8	5	1,0		
Melsbach	043	2 008	1 037	7	6	71	68	5	0,2		
Oberhonnefeld-Gierend	053	1 008	522	1	1	55	41	14	1,4		
Oberraden	054	610	297	5	4	18	21	- 2	-0,3		
Rengsdorf	061	2 597	1 315	13	18	112	130	- 23	-0,9		
Rütscheid	066	776	382	7	5	16	21	- 3	-0,4		
Straßenhaus	071	1 873	941	9	15	78	68	6	0,3		
Thalhausen	072	715	347	4	5	14	20	- 7	-1,0		

6. Bevölkerung und Bevölkerungsbewegung am 30.6.2013 nach Landkreisen, Verbandsgemeinden und Gemeinden

Landkreis (LK) Verbandsgemeinde (VG) Gemeinde	Schlüssel- nummer	Bevölkerung am 30.6.2013		Veränderung im 1. Halbjahr 2013					
		insgesamt	weiblich	Ge- borene	Ge- storbene	Zuge- zogene	Fortge- zogene	Bevölkerungszu- bzw. -abnahme (-)	
Anzahl									%
noch: LK Neuwied	138								
VG Unkel	07	13 007	6 706	44	87	466	401	21	0,2
Bruchhausen	008	906	454	4	4	30	21	9	1,0
Erpel	019	2 523	1 291	7	8	72	70	1	0,0
Rheinbreitbach	062	4 474	2 287	16	21	149	138	5	0,1
Unkel, St.	073	5 104	2 674	17	54	215	172	6	0,1
VG Waldbreitbach	08	9 126	4 638	23	71	302	291	- 38	-0,4
Breitscheid	006	2 113	1 061	6	12	62	63	- 7	-0,3
Datzeroth	010	237	128	1	2	10	6	3	1,3
Hausen (Wied)	007	1 879	919	4	26	78	58	- 2	-0,1
Niederbreitbach	047	1 550	783	3	6	45	50	- 8	-0,5
Roßbach	065	1 470	715	5	11	59	47	5	0,3
Waldbreitbach	076	1 877	1 032	4	14	48	67	- 29	-1,5
LK Rhein-Hunsrück-Kreis	140	100 782	51 066	344	562	3 196	3 194	- 220	-0,2
Boppard, St.	501	15 166	7 826	46	127	380	373	- 74	-0,5
VG Emmelshausen	02	14 526	7 212	51	57	481	440	35	0,2
Badenhard	005	144	73	-	-	8	4	4	2,9
Beulich	201	501	255	3	4	18	14	3	0,6
Bickenbach	014	349	172	-	-	14	13	2	0,6
Birkheim	016	139	73	2	-	5	7	-	-
Dörth	031	528	249	2	-	19	13	8	1,5
Emmelshausen, St.	036	4 759	2 442	16	24	164	141	13	0,3
Gondershausen	043	1 248	627	6	5	38	30	9	0,7
Halsenbach	045	1 243	567	2	5	64	71	- 10	-0,8
Hausbay	047	191	99	1	-	4	3	2	1,1
Hungenroth	060	241	110	1	2	11	8	2	0,8
Karbach	063	593	283	4	2	17	9	11	1,9
Kratzenburg	075	399	190	-	1	18	15	2	0,5
Leiningen	084	732	362	3	2	22	22	1	0,1
Lingerhahn	087	468	228	-	1	3	6	- 4	-0,8
Maisborn	089	142	69	1	1	7	3	4	2,9
Mermuth	093	259	132	-	2	2	4	- 4	-1,5
Morshausen	205	364	167	1	-	13	5	9	2,5
Mühlpfad	098	68	35	-	-	-	1	- 1	-1,4
Ney	102	354	183	-	-	5	12	- 7	-1,9
Niedert	108	132	71	1	1	1	10	- 9	-6,4
Norath	110	457	233	5	1	13	19	- 2	-0,4
Pfalzfeld	117	591	280	1	6	14	9	-	-
Schwall	140	355	188	1	-	17	17	-	-
Thörlingen	149	155	69	1	-	2	2	2	1,3
Utzenhain	156	114	55	-	-	2	2	-	-
VG Kastellaun	03	14 434	7 272	55	94	417	419	- 44	-0,3
Alterkülz	001	419	203	2	-	17	7	12	2,9
Bell (Hunsrück)	009	1 448	722	8	8	38	31	5	0,3
Beltheim	010	1 911	977	7	19	50	50	- 12	-0,6
Braunshorn	018	606	300	1	3	19	7	10	1,7
Buch	021	932	453	6	5	34	27	8	0,9
Dommershausen	202	1 081	545	3	6	24	31	- 10	-0,9
Gödenroth	042	477	236	2	3	6	15	- 10	-2,1
Hasselbach	046	182	95	-	2	12	6	4	2,2
Hollnich	055	289	145	1	3	11	13	- 4	-1,4
Kastellaun, St.	064	5 078	2 597	20	32	166	169	- 16	-0,3
Korweiler	073	87	42	-	1	2	2	- 1	-1,1
Mastershausen	204	976	501	2	10	18	32	- 22	-2,2
Michelbach	095	167	81	-	-	1	2	- 1	-0,6
Roth	131	252	115	2	-	1	4	- 1	-0,4

6. Bevölkerung und Bevölkerungsbewegung am 30.6.2013 nach Landkreisen, Verbandsgemeinden und Gemeinden

Landkreis (LK) Verbandsgemeinde (VG) Gemeinde	Schlüssel- nummer	Bevölkerung am 30.6.2013		Veränderung im 1. Halbjahr 2013					Bevölkerungszu- bzw. -abnahme (-)	%
		insgesamt	weiblich	Ge- borene	Ge- storbene	Zuge- zogene	Fortge- zogene			
								Anzahl		
noch: LK Rhein-Hunsrück-Kreis 140										
Spesenroth	147	150	71	-	1	2	5	- 4	-2,6	
Uhler	153	379	189	1	1	16	18	- 2	-0,5	
VG Kirchberg (Hunsrück)	04	19 633	9 935	83	100	698	732	- 51	-0,3	
Bärenbach	006	432	220	5	3	2	14	- 10	-2,3	
Belg	007	131	63	-	-	4	6	- 2	-1,5	
Büchenbeuren	024	1 661	825	9	6	123	115	9	0,5	
Dickenschied	028	723	362	5	4	15	36	- 20	-2,7	
Dill	029	185	93	-	-	4	2	2	1,1	
Dillendorf	030	587	292	2	3	16	19	- 4	-0,7	
Gehlweiler	040	234	115	-	2	4	1	1	0,4	
Gemünden	041	1 244	649	2	15	24	22	- 11	-0,9	
Hahn	044	185	92	-	-	7	-	7	3,9	
Hecken	048	114	55	-	2	3	3	- 2	-1,7	
Heinzenbach	049	416	217	1	-	6	11	- 4	-1,0	
Henau	050	141	79	-	-	9	8	1	0,7	
Hirschfeld (Hunsrück)	053	294	150	1	5	8	13	- 9	-3,0	
Kappel	062	473	224	-	2	18	17	- 1	-0,2	
Kirchberg (Hunsrück), St.	067	3 832	1 940	18	10	144	114	38	1,0	
Kludenbach	071	102	54	-	-	-	5	- 5	-4,7	
Laufersweiler	081	819	405	2	4	17	36	- 21	-2,5	
Lautzenhausen	082	352	182	1	2	21	25	- 3	-0,8	
Lindenschied	086	204	99	2	-	1	6	- 3	-1,4	
Maitzborn	090	103	52	-	-	2	4	- 2	-1,9	
Metzenhausen	094	122	60	-	-	3	5	- 2	-1,6	
Nieder Kostenz	105	173	82	-	-	2	4	- 2	-1,1	
Niedersohren	107	456	215	2	4	20	14	4	0,9	
Niederweiler	109	383	200	-	3	22	17	2	0,5	
Ober Kostenz	111	257	123	1	-	5	5	1	0,4	
Raversbeuren	120	133	69	-	1	8	2	5	3,9	
Reckershausen	122	372	198	6	-	20	28	- 2	-0,5	
Rödelhausen	128	154	82	-	2	4	-	2	1,3	
Rödern	129	182	94	-	1	-	18	- 19	-9,5	
Rohrbach	130	174	82	1	1	4	1	3	1,8	
Schlierschied	135	187	97	2	-	6	6	2	1,1	
Schwarzen	141	132	66	-	1	9	12	- 4	-2,9	
Sohren	145	3 254	1 676	21	19	100	111	- 9	-0,3	
Sohrschied	146	98	55	1	-	4	-	5	5,4	
Todenroth	151	94	47	-	-	5	1	4	4,4	
Unzenberg	154	424	211	1	1	15	7	8	1,9	
Wahlenau	159	208	111	-	1	26	25	-	-	
Womrath	163	198	97	-	5	6	7	- 6	-2,9	
Woppenroth	164	256	131	-	2	2	7	- 7	-2,7	
Würrich	165	144	71	-	1	9	5	3	2,1	
VG Rheinböllen	05	10 065	5 069	25	49	297	261	12	0,1	
Argenthal	003	1 626	834	1	9	48	57	- 17	-1,0	
Benzweiler	011	209	112	-	-	9	8	1	0,5	
Dichtelbach	027	650	309	1	-	20	24	- 3	-0,5	
Ellern (Hunsrück)	035	819	398	-	4	16	11	1	0,1	
Erbach	037	273	146	1	1	8	6	2	0,7	
Kisselbach	068	570	281	3	2	13	9	5	0,9	
Liebshausen	085	495	257	-	2	10	12	- 3	-0,6	
Mörschbach	096	339	161	-	1	11	10	-	-	
Rheinböllen, St.	125	3 988	2 030	15	17	143	106	34	0,9	
Riesweiler	127	717	355	3	11	11	16	- 13	-1,8	
Schnorbach	138	248	125	-	1	6	2	3	1,2	
Steinbach	148	131	61	1	1	2	-	2	1,6	
VG Sankt Goar-Oberwesel	06	8 987	4 621	20	52	381	439	- 90	-1,0	
Damscheid	025	615	315	1	-	9	12	- 2	-0,3	

6. Bevölkerung und Bevölkerungsbewegung am 30.6.2013 nach Landkreisen, Verbandsgemeinden und Gemeinden

Landkreis (LK) Verbandsgemeinde (VG) Gemeinde	Schlüssel- nummer	Bevölkerung am 30.6.2013		Veränderung im 1. Halbjahr 2013					Bevölkerungszu- bzw. -abnahme (-)	%
		insgesamt	weiblich	Ge- borene	Ge- storbene	Zuge- zogene	Fortge- zogene			
								Anzahl		
noch: LK Rhein-Hunsrück-Kreis 140										
Laudert	080	402	197	2	2	9	11	- 2	-0,5	
Niederburg	104	680	350	-	1	12	5	6	0,9	
Oberwesel, St.	112	2 835	1 497	10	25	78	66	- 3	-0,1	
Perscheid	116	369	201	-	2	7	5	-	-	
Sankt Goar, St.	133	2 742	1 403	4	15	113	97	5	0,2	
Urbar	155	731	376	1	4	17	20	- 6	-0,8	
Wiebelsheim	161	613	282	2	3	136	223	- 88	-12,6	
VG Simmern / Hunsrück	07	17 971	9 131	64	83	542	530	- 8	-0,0	
Altweidelbach	002	244	123	1	-	8	12	- 3	-1,2	
Belgweiler	008	209	102	-	1	2	8	- 7	-3,2	
Bergenhäusen	012	120	59	-	-	3	6	- 3	-2,4	
Biebern	015	316	150	1	2	14	10	3	1,0	
Bubach	020	277	140	-	1	4	13	- 10	-3,5	
Budenbach	023	182	88	2	-	6	9	- 1	-0,5	
Fronhofen	039	228	119	2	-	4	8	- 2	-0,9	
Holzbach	056	529	265	3	1	21	16	7	1,3	
Horn	058	338	180	-	-	5	13	- 8	-2,3	
Keidelheim	065	305	159	-	-	5	4	1	0,3	
Klosterkumbd	070	270	122	1	1	2	4	- 2	-0,7	
Külz (Hunsrück)	076	481	238	4	2	11	19	- 6	-1,2	
Kümbdchen	077	480	235	-	2	11	14	- 5	-1,0	
Laubach	079	430	223	2	1	11	8	4	0,9	
Mengerschied	092	743	363	2	2	19	24	- 5	-0,7	
Mutterschied	099	505	254	1	1	8	11	- 3	-0,6	
Nannhausen	100	531	271	1	1	19	31	- 12	-2,2	
Neuerkirch	101	290	149	1	1	6	6	-	-	
Niederkumbd	106	306	132	2	3	18	8	9	3,0	
Ohlweiler	113	331	163	1	-	2	6	- 3	-0,9	
Oppertshäusen	115	123	60	-	-	1	3	- 2	-1,6	
Pleizenhausen	118	240	114	-	1	3	2	-	-	
Ravengiersburg	119	311	168	1	2	6	5	-	-	
Rayerschied	121	104	55	-	1	-	2	- 3	-2,8	
Reich	123	329	161	1	2	3	11	- 9	-2,7	
Riegenroth	126	215	110	1	-	19	12	8	3,9	
Sargenroth	134	442	221	-	2	14	16	- 4	-0,9	
Schönborn	139	252	125	5	4	10	15	- 4	-1,6	
Simmern/Hunsrück, St.	144	7 634	4 002	28	45	277	206	53	0,7	
Tiefenbach	150	748	361	1	5	23	18	1	0,1	
Wahlbach	158	173	89	1	-	3	4	-	-	
Wüschheim	166	285	130	2	2	4	6	- 2	-0,7	
LK Rhein-Lahn-Kreis	141	121 519	61 737	393	752	4 047	3 999	- 319	-0,3	
Lahnstein, gr. kr. St.	075	17 581	9 199	68	124	601	555	- 9	-0,1	
VG Bad Ems	01	16 250	8 410	65	124	535	529	- 54	-0,3	
Arzbach	201	1 683	878	9	10	49	46	2	0,1	
Bad Ems, St.	006	8 974	4 689	41	89	317	317	- 49	-0,5	
Becheln	008	673	331	-	2	17	17	- 2	-0,3	
Dausenau	025	1 249	621	5	4	43	27	17	1,4	
Fachbach	041	1 270	656	5	6	37	27	9	0,7	
Frücht	044	589	312	1	1	13	24	- 11	-1,8	
Kemmenau	071	454	238	2	2	14	21	- 7	-1,5	
Miellen	086	370	179	-	5	10	12	- 7	-1,9	
Nievern	098	988	506	2	5	35	38	- 6	-0,6	
VG Diez	03	24 848	12 461	79	128	928	938	- 64	-0,3	
Altendiez	002	2 178	1 126	6	10	74	54	16	0,7	
Aull	005	436	228	-	1	32	21	10	2,3	

6. Bevölkerung und Bevölkerungsbewegung am 30.6.2013 nach Landkreisen, Verbandsgemeinden und Gemeinden

Landkreis (LK) Verbandsgemeinde (VG) Gemeinde	Schlüssel- nummer	Bevölkerung am 30.6.2013		Veränderung im 1. Halbjahr 2013					Bevölkerungszu- bzw. -abnahme (-)	%
		insgesamt	weiblich	Ge- borene	Ge- storbene	Zuge- zogene	Fortge- zogene			
								Anzahl		
noch: LK Rhein-Lahn-Kreis 141										
Balduinstein	503	564	286	-	8	33	39	- 14	-2,4	
Birlenbach	014	1 530	771	8	5	64	39	28	1,9	
Charlottenberg	021	158	81	1	-	3	1	3	1,9	
Cramberg	022	509	258	2	2	3	17	- 14	-2,7	
Diez, St.	029	10 700	5 290	33	63	455	480	- 59	-0,5	
Dörnberg	030	460	221	1	2	17	16	-	-	
Eppenrod	038	706	345	2	1	18	16	2	0,3	
Geilnau	045	367	189	1	4	10	7	-	-	
Gückingen	049	1 044	531	4	1	30	37	- 4	-0,4	
Hambach	052	437	216	-	-	6	19	- 13	-2,9	
Heistenbach	053	1 065	556	5	9	44	31	9	0,9	
Hirschberg	057	362	182	2	2	16	18	- 2	-0,5	
Holzappel	059	1 073	544	4	4	44	46	- 2	-0,2	
Holzheim	061	884	438	1	4	20	17	-	-	
Horhausen	062	265	136	-	2	2	14	- 14	-5,0	
Isselbach	064	382	194	3	2	10	14	- 3	-0,8	
Langenscheid	076	520	262	3	1	18	24	- 4	-0,8	
Laurenburg	077	311	154	1	3	13	16	- 5	-1,6	
Scheidt	124	313	167	1	3	11	4	5	1,6	
Steinsberg	130	241	120	-	-	4	3	1	0,4	
Wasenbach	133	343	166	1	1	1	5	- 4	-1,2	
VG Hahnstätten	04	9 351	4 684	22	45	314	291	1	0,0	
Burgschwalbach	020	1 034	515	5	3	21	24	- 1	-0,1	
Flacht	043	1 057	524	2	6	42	40	- 1	-0,1	
Hahnstätten	051	2 905	1 479	3	15	107	109	- 14	-0,5	
Kaltenholzhausen	065	584	291	1	4	13	13	- 3	-0,5	
Lohrheim	081	556	284	3	1	16	9	9	1,6	
Mudershausen	089	404	204	-	4	10	8	- 2	-0,5	
Netzbach	093	376	175	-	2	10	6	2	0,5	
Niederneisen	095	1 429	724	2	9	46	42	- 3	-0,2	
Oberneisen	102	745	356	6	-	34	23	17	2,3	
Schiesheim	125	261	132	-	1	15	17	- 3	-1,1	
VG Katzenelnbogen	05	9 191	4 665	24	73	276	294	- 69	-0,7	
Allendorf	001	664	321	1	5	15	25	- 14	-2,1	
Berghausen	010	316	161	1	-	6	9	- 3	-0,9	
Berndroth	011	401	203	2	-	8	10	-	-	
Biebrich	013	334	160	1	4	6	8	- 5	-1,5	
Bremberg	018	265	135	1	-	2	2	1	0,4	
Dörsdorf	032	431	227	-	-	12	15	- 3	-0,7	
Ebertshausen	034	124	69	1	1	1	4	- 3	-2,4	
Eisighofen	036	275	132	-	-	10	6	4	1,5	
Ergeshausen	039	136	64	1	1	3	6	- 3	-2,2	
Gutenacker	050	356	180	1	1	5	6	- 1	-0,3	
Herold	054	422	221	2	2	12	23	- 11	-2,5	
Katzenelnbogen, St.	068	2 165	1 145	5	45	108	86	- 18	-0,8	
Klingelbach	073	709	356	2	2	33	22	10	1,4	
Kördorf	074	520	258	-	2	5	18	- 15	-2,8	
Mittelfischbach	088	120	61	-	2	1	3	- 4	-3,2	
Niedertiefenbach	096	214	99	1	2	11	6	4	1,9	
Oberfischbach	101	162	80	-	-	7	4	3	1,9	
Reckenroth	113	219	114	1	1	2	5	- 3	-1,4	
Rettert	117	440	225	1	5	13	10	- 1	-0,2	
Roth	118	189	97	-	-	2	5	- 3	-1,6	
Schönborn	126	729	357	3	-	14	21	- 4	-0,5	
VG Loreley	09	16 908	8 489	47	104	575	515	2	0,0	
Auel	004	201	106	1	1	5	3	2	1,0	
Bornich	016	1 018	496	4	6	24	22	-	-	
Braubach, St.	501	3 031	1 520	7	14	114	112	- 5	-0,2	

6. Bevölkerung und Bevölkerungsbewegung am 30.6.2013 nach Landkreisen, Verbandsgemeinden und Gemeinden

Landkreis (LK) Verbandsgemeinde (VG) Gemeinde	Schlüssel- nummer	Bevölkerung am 30.6.2013		Veränderung im 1. Halbjahr 2013						
		insgesamt	weiblich	Ge- borene	Ge- storbene	Zuge- zogene	Fortge- zogene	Bevölkerungszu- bzw. -abnahme (-)		
										Anzahl
noch: LK Rhein-Lahn-Kreis										
	141									
Dachsenhausen	023	1 017	508	4	4	15	31	- 16	-1,5	
Dahlheim	024	861	420	4	1	10	11	2	0,2	
Dörscheid	031	409	207	1	2	13	4	8	2,0	
Filsen	042	635	310	-	1	10	12	- 3	-0,5	
Kamp-Bornhofen	066	1 561	823	5	26	68	49	- 2	-0,1	
Kaub, St.	069	847	441	3	6	30	27	-	-	
Kestert	072	627	297	2	3	45	30	14	2,3	
Lierschied	079	469	235	1	1	8	12	- 4	-0,8	
Lykershausen	083	226	115	2	-	13	6	9	4,1	
Nochern	099	521	245	3	4	21	14	6	1,2	
Osterspai	108	1 234	623	-	13	24	33	- 23	-1,8	
Patersberg	109	380	195	-	3	15	19	- 7	-1,8	
Prath	112	318	156	-	2	4	12	- 10	-3,0	
Reichenberg	114	192	97	-	1	18	8	9	4,9	
Reitzenhain	115	317	156	-	4	13	7	2	0,6	
Skt. Goarshn., Loreleyst., St.	121	1 309	666	2	6	81	60	17	1,3	
Sauerthal	122	164	80	-	1	4	5	- 2	-1,2	
Weisel	136	1 094	557	7	5	28	24	6	0,6	
Weyer	138	477	236	1	-	12	14	- 1	-0,2	
VG Nassau	06	11 308	5 716	38	65	318	374	- 84	-0,7	
Attenhausen	003	416	213	2	2	15	13	2	0,5	
Dessighofen	026	187	98	-	-	-	1	- 1	-0,5	
Dienethal	027	240	121	-	1	19	9	9	3,9	
Dornholzhausen	033	206	102	2	1	1	5	- 3	-1,4	
Geisig	046	364	183	-	2	14	12	-	-	
Hömburg	058	350	173	1	1	5	14	- 9	-2,5	
Lollschied	082	204	96	1	2	-	4	- 5	-2,4	
Misselberg	087	89	51	1	1	5	1	4	4,7	
Nassau, St.	091	4 548	2 306	18	32	114	122	- 23	-0,5	
Obernhof	103	354	187	2	-	17	27	- 8	-2,2	
Oberwies	106	137	71	-	-	1	3	- 2	-1,4	
Pohl	111	339	167	3	1	5	15	- 8	-2,3	
Schweighausen	127	220	115	-	1	2	4	- 3	-1,3	
Seelbach	128	409	206	2	4	19	34	- 17	-4,0	
Singhofen	129	1 812	918	5	9	51	55	- 8	-0,4	
Sulzbach	132	186	89	-	-	2	15	- 13	-6,5	
Weinähr	135	438	212	-	3	10	17	- 10	-2,2	
Winden	139	708	359	1	5	35	21	10	1,4	
Zimmerschied	141	101	49	-	-	3	2	1	1,0	
VG Nastätten	07	16 082	8 113	50	89	500	503	- 42	-0,3	
Berg	009	240	112	-	2	4	2	-	-	
Bettendorf	012	336	159	3	-	9	13	- 1	-0,3	
Bogel	015	767	393	3	5	35	36	- 3	-0,4	
Buch	019	600	299	1	2	22	25	- 4	-0,7	
Diethardt	502	234	114	-	-	10	15	- 5	-2,1	
Ehr	035	62	33	-	-	-	3	- 3	-4,6	
Endlichhofen	037	149	66	-	-	10	8	2	1,4	
Eschbach	040	162	88	-	2	4	2	-	-	
Gemmerich	047	550	280	1	2	9	2	6	1,1	
Hainau	110	178	93	2	-	4	6	-	-	
Himmighofen	055	312	150	1	1	8	7	1	0,3	
Holzhausen an der Haide	060	1 176	571	6	3	47	44	6	0,5	
Hunzel	063	257	132	-	2	6	5	- 1	-0,4	
Kasdorf	067	227	113	1	1	2	6	- 4	-1,7	
Kehlbach	070	173	87	1	6	12	4	3	1,8	
Lautert	078	270	130	1	-	1	8	- 6	-2,2	
Lipporn	080	287	154	-	2	12	15	- 5	-1,7	
Marienfels	084	305	157	-	3	13	21	- 11	-3,5	
Miehlen	085	1 960	975	1	7	53	53	- 6	-0,3	

6. Bevölkerung und Bevölkerungsbewegung am 30.6.2013 nach Landkreisen, Verbandsgemeinden und Gemeinden

Landkreis (LK) Verbandsgemeinde (VG) Gemeinde	Schlüssel- nummer	Bevölkerung am 30.6.2013		Veränderung im 1. Halbjahr 2013						
		insgesamt	weiblich	Ge- borene	Ge- storbene	Zuge- zogene	Fortge- zogene	Bevölkerungszu- bzw. -abnahme (-)		
										Anzahl
noch: LK Rhein-Lahn-Kreis										
	141									
Nastätten, St.	092	4 127	2 149	20	37	120	114	- 11	-0,3	
Niederbachheim	094	264	138	1	-	10	4	7	2,7	
Niederwallmenach	097	425	204	2	-	12	9	5	1,2	
Oberbachheim	100	201	95	2	1	1	7	- 5	-2,4	
Obertiefenbach	104	376	190	-	-	12	10	2	0,5	
Oberwallmenach	105	183	93	1	1	8	9	- 1	-0,5	
Oelsberg	107	522	271	1	2	15	11	3	0,6	
Rettershain	116	338	171	-	1	7	9	- 3	-0,9	
Ruppertshofen	120	359	183	-	4	16	8	4	1,1	
Strüth	131	295	151	1	2	13	22	- 10	-3,3	
Weidenbach	134	122	58	1	-	4	4	1	0,8	
Welterod	137	452	217	-	2	17	17	- 2	-0,4	
Winterwerb	140	173	87	-	1	4	4	- 1	-0,6	
LK Rhein-Pfalz-Kreis	338	148 606	75 893	514	759	5 033	4 261	527	0,4	
Altrip	001	7 547	3 802	25	44	178	220	- 59	-0,8	
Bobenheim-Roxheim	004	9 827	5 011	26	47	278	286	- 29	-0,3	
Böhl-Iggelheim	005	10 188	5 246	30	60	301	217	57	0,6	
Lambsheim	016	6 678	3 418	27	40	243	143	87	1,3	
Limburgerhof	017	11 161	5 849	32	60	421	270	123	1,1	
Mutterstadt	019	12 514	6 482	48	65	414	337	60	0,5	
Neuhofen	020	7 110	3 633	20	48	237	189	19	0,3	
Römerberg	023	9 472	4 818	37	40	343	312	27	0,3	
Schifferstadt, St.	025	19 114	9 676	83	102	676	554	103	0,5	
VG Dannstadt-Schauernheim	01	12 730	6 479	36	47	412	398	3	0,0	
Dannstadt-Schauernheim	006	6 755	3 456	19	34	206	196	- 5	-0,1	
Hochdorf-Assenheim	014	3 054	1 503	11	3	119	110	17	0,6	
Rödersheim-Gronau	022	2 921	1 520	6	10	87	92	- 9	-0,3	
VG Dudenhofen	02	11 319	5 725	38	57	457	365	72	0,6	
Dudenhofen	007	5 809	2 964	16	38	224	166	35	0,6	
Hanhofen	010	2 444	1 237	9	7	79	96	- 15	-0,6	
Harthausen	011	3 066	1 524	13	12	154	103	52	1,7	
VG Heßheim	03	9 541	4 826	36	44	355	292	55	0,6	
Beindersheim	002	3 110	1 565	13	8	118	97	26	0,8	
Großniedesheim	009	1 264	632	4	2	40	31	11	0,9	
Heßheim	012	2 998	1 534	12	18	77	86	- 15	-0,5	
Heuchelheim bei Frankenthal	013	1 233	613	5	1	38	46	- 4	-0,3	
Kleinniedesheim	015	936	482	2	15	82	32	37	4,1	
VG Maxdorf	04	12 619	6 488	41	67	412	407	- 23	-0,2	
Birkenheide	003	3 112	1 605	10	9	87	103	- 15	-0,5	
Fußgönheim	008	2 592	1 318	10	12	115	74	38	1,5	
Maxdorf	018	6 915	3 565	21	46	210	230	- 46	-0,7	
VG Waldsee	05	8 786	4 440	35	38	306	271	32	0,4	
Otterstadt	021	3 308	1 660	13	14	77	102	- 26	-0,8	
Waldsee	026	5 478	2 780	22	24	229	169	58	1,1	
LK Südliche Weinstraße	337	108 957	55 272	387	618	3 626	3 346	205	0,2	
VG Annweiler am Trifels	01	16 640	8 420	62	106	566	494	28	0,2	
Albersweiler	001	1 899	988	6	11	83	63	15	0,8	
Annweiler am Trifels, St.	501	6 945	3 529	23	56	215	163	19	0,3	
Dernbach	017	451	226	-	6	18	10	2	0,4	
Eußerthal	024	911	454	3	3	53	50	3	0,3	

6. Bevölkerung und Bevölkerungsbewegung am 30.6.2013 nach Landkreisen, Verbandsgemeinden und Gemeinden

Landkreis (LK) Verbandsgemeinde (VG) Gemeinde	Schlüssel- nummer	Bevölkerung am 30.6.2013		Veränderung im 1. Halbjahr 2013						
		insgesamt	weiblich	Ge- borene	Ge- storbene	Zuge- zogene	Fortge- zogene	Bevölkerungszu- bzw. -abnahme (-)		
										Anzahl
noch: LK Südliche Weinstraße 337										
Gossersweiler-Stein	033	1 391	695	2	9	42	36	- 1	-0,1	
Münchweiler am Klingbach	054	195	88	1	-	2	6	- 3	-1,5	
Ramberg	064	964	473	5	5	27	41	- 14	-1,4	
Rinnthal	067	641	321	4	1	30	26	7	1,1	
Silz	074	794	404	7	4	28	33	- 2	-0,3	
Völkersweiler	078	607	302	4	2	23	30	- 5	-0,8	
Waldhambach	080	363	182	1	1	13	10	3	0,8	
Waldröhrbach	081	377	197	2	2	14	12	2	0,5	
Wernersberg	083	1 102	561	4	6	18	14	2	0,2	
VG Bad Bergzabern	02	23 760	12 087	77	142	823	781	133	0,6	
Bad Bergzabern, St.	005	7 557	4 032	27	64	344	297	10	0,1	
Barbelroth	006	606	308	1	3	24	33	- 11	-1,8	
Birkenhördt	008	677	334	1	1	31	27	4	0,6	
Böllenborn	013	215	107	2	2	6	5	1	0,5	
Dierbach	018	537	283	-	4	13	23	- 14	-2,5	
Dörrenbach	019	908	462	-	4	20	21	- 5	-0,5	
Gleiszellen-Gleishorbach	029	778	387	-	3	32	19	10	1,3	
Hergersweiler	037	228	110	1	1	11	11	-	-	
Kapellen-Drusweiler	045	968	480	3	3	18	27	- 9	-0,9	
Kapsweyer	046	967	472	5	6	14	22	- 9	-0,9	
Klingenmünster	049	2 386	1 101	7	7	81	91	143	6,4	
Niederhorbach	055	480	245	2	1	19	11	9	1,9	
Niederrotterbach	056	324	164	1	1	4	2	2	0,6	
Oberhausen	058	482	244	3	1	8	17	- 4	-0,8	
Oberotterbach	059	1 159	584	6	8	35	37	- 4	-0,3	
Oberschlettenbach	060	136	69	1	-	2	7	- 4	-2,9	
Pleisweiler-Oberhofen	062	817	415	3	3	23	22	1	0,1	
Schweigen-Rechtenbach	071	1 427	724	3	8	35	32	- 2	-0,1	
Schweighofen	072	571	282	1	5	21	16	1	0,2	
Steinfeld	076	1 909	974	7	11	68	46	18	1,0	
Vorderweidenthal	079	628	310	3	6	14	15	- 4	-0,6	
VG Edenkoben	03	19 891	10 100	65	112	642	626	- 33	-0,2	
Altdorf	002	776	374	5	3	30	20	12	1,6	
Böbingen	011	747	385	3	5	17	23	- 8	-1,1	
Burrweiler	015	818	428	1	4	31	22	6	0,7	
Edenkoben, St.	020	6 656	3 401	19	47	276	295	- 48	-0,7	
Edesheim	021	2 308	1 155	5	14	66	49	8	0,3	
Flemlingen	025	411	208	1	4	9	8	- 2	-0,5	
Freimersheim (Pfalz)	027	949	472	3	7	36	25	7	0,7	
Gleisweiler	028	610	322	4	5	16	12	3	0,5	
Gommersheim	032	1 474	749	7	5	39	35	6	0,4	
Großfischlingen	035	628	316	-	1	16	11	3	0,5	
Hainfeld	036	812	401	4	2	28	19	11	1,4	
Kleinfischlingen	048	257	128	-	1	2	8	- 7	-2,7	
Rhodt unter Rietburg	066	1 120	582	2	8	33	29	- 2	-0,2	
Roschbach	069	843	435	4	-	17	21	-	-	
Venningen	077	913	447	7	4	15	32	- 14	-1,5	
Weyher in der Pfalz	084	569	297	-	2	11	17	- 8	-1,4	
VG Herxheim	04	14 641	7 483	56	87	520	434	52	0,4	
Herxheim bei Landau/Pfalz	038	10 438	5 348	45	62	349	278	51	0,5	
Herxheimweyher	039	537	268	-	2	25	29	- 6	-1,1	
Insheim	044	2 041	1 056	4	13	62	63	- 10	-0,5	
Röhrbach	068	1 625	811	7	10	84	64	17	1,1	
VG Landau-Land	05	13 855	6 959	49	80	421	367	23	0,2	
Billigheim-Ingenheim	007	3 914	1 961	17	24	120	92	21	0,5	
Birkweiler	009	734	361	2	5	16	13	-	-	
Böchingen	012	783	394	2	4	23	24	- 3	-0,4	

6. Bevölkerung und Bevölkerungsbewegung am 30.6.2013 nach Landkreisen, Verbandsgemeinden und Gemeinden

Landkreis (LK) Verbandsgemeinde (VG) Gemeinde	Schlüssel- nummer	Bevölkerung am 30.6.2013		Veränderung im 1. Halbjahr 2013						
		insgesamt	weiblich	Ge- borene	Ge- storbene	Zuge- zogene	Fortge- zogene	Bevölkerungszu- bzw. -abnahme (-)		
										Anzahl
noch: LK Südliche Weinstraße 337										
Eschbach	022	631	321	5	2	14	17	-	-	
Frankweiler	026	871	446	1	8	21	24	- 10	-1,1	
Göcklingen	031	915	468	1	5	24	21	- 1	-0,1	
Heuchelheim-Klingen	040	894	441	2	5	26	22	1	0,1	
Ilbesheim bei Landau i. d. Pf.	042	1 180	587	6	8	30	37	- 9	-0,8	
Impflingen	043	850	418	4	6	27	16	9	1,1	
Knöringen	050	471	226	-	2	17	12	3	0,6	
Leinsweiler	051	383	199	1	4	5	13	- 11	-2,8	
Ranschbach	065	650	330	2	3	23	19	3	0,5	
Sieboldingen	073	1 009	512	3	3	41	45	- 4	-0,4	
Walsheim	082	570	295	3	1	34	12	24	4,4	
VG Maikammer	06	8 090	4 092	29	44	318	249	55	0,7	
Kirrweiler (Pfalz)	047	2 046	1 008	10	10	67	54	14	0,7	
Maikammer	052	4 256	2 180	13	24	172	128	33	0,8	
Sankt Martin	070	1 788	904	6	10	79	67	8	0,4	
VG Offenbach an der Queich	07	12 080	6 131	49	47	336	395	- 53	-0,4	
Bornheim	014	1 471	749	9	4	30	38	- 3	-0,2	
Essingen	023	2 133	1 094	11	9	47	72	- 22	-1,0	
Hochstadt (Pfalz)	041	2 388	1 211	7	15	63	86	- 28	-1,2	
Offenbach an der Queich	061	6 088	3 077	22	19	196	199	-	-	
LK Südwestpfalz 340										
VG Dahrer Felsenland	01	14 499	7 333	51	82	363	369	- 37	-0,3	
Bobenthal	001	314	157	1	-	4	7	- 2	-0,6	
Bruchweiler-Bärenbach	501	1 573	776	5	7	55	49	4	0,3	
Bundenthal	502	1 131	570	8	3	15	20	-	-	
Busenberg	002	1 246	627	4	13	26	22	- 5	-0,4	
Dahn, St.	004	4 440	2 286	15	18	136	120	13	0,3	
Erfweiler	009	1 181	568	3	10	29	29	- 7	-0,6	
Erlenbach bei Dahn	010	320	163	3	5	10	11	- 3	-0,9	
Fischbach bei Dahn	011	1 567	833	4	5	23	37	- 15	-0,9	
Hirschthal	021	82	42	-	2	6	10	- 6	-6,8	
Ludwigswinkel	029	778	381	-	6	24	18	-	-	
Niederschlettenbach	033	317	153	2	1	4	2	3	1,0	
Nothweiler	034	143	71	2	3	11	8	2	1,4	
Rumbach	039	444	225	1	-	10	20	- 9	-2,0	
Schindhard	043	565	281	1	2	5	11	- 7	-1,2	
Schönau (Pfalz)	045	398	200	2	7	5	5	- 5	-1,2	
VG Hauenstein	02	8 756	4 485	21	67	261	221	- 6	-0,1	
Darstein	005	208	105	1	1	3	4	- 1	-0,5	
Dimbach	006	174	89	-	-	2	3	- 1	-0,6	
Hauenstein	014	3 948	2 036	12	27	105	105	- 15	-0,4	
Hinterweidenthal	020	1 560	804	2	23	73	47	5	0,3	
Lug	030	613	315	2	4	17	18	- 3	-0,5	
Schwanheim	047	591	290	2	6	26	16	6	1,0	
Spirkelbach	049	685	358	-	1	11	7	3	0,4	
Wilgartswiesen	057	977	488	2	5	24	21	-	-	
VG Pirmasens-Land	03	12 461	6 363	43	59	302	290	- 6	-0,0	
Bottenbach	205	746	379	6	7	15	16	- 2	-0,3	
Eppenbrunn	008	1 373	705	6	2	28	37	- 5	-0,4	
Hilst	019	336	182	-	4	4	6	- 6	-1,8	
Kröppen	026	712	368	1	6	26	10	11	1,6	
Lemberg	028	3 937	2 021	11	22	108	76	19	0,5	
Obersimten	036	623	315	-	4	13	15	- 6	-1,0	
Ruppertsweiler	040	1 452	731	6	5	34	41	- 6	-0,4	

6. Bevölkerung und Bevölkerungsbewegung am 30.6.2013 nach Landkreisen, Verbandsgemeinden und Gemeinden

Landkreis (LK) Verbandsgemeinde (VG) Gemeinde	Schlüssel- nummer	Bevölkerung am 30.6.2013		Veränderung im 1. Halbjahr 2013						
		insgesamt	weiblich	Ge- borene	Ge- storbene	Zuge- zogene	Fortge- zogene	Bevölkerungszu- bzw. -abnahme (-)		
										Anzahl
noch: LK Südwestpfalz	340									
Schweix	048	342	168	2	1	3	9	- 5	-1,4	
Trulben	052	1 239	634	2	6	31	46	- 19	-1,5	
Vinningen	053	1 701	860	9	2	40	34	13	0,8	
VG Rodalben	04	14 353	7 290	30	98	325	347	- 92	-0,6	
Clausen	003	1 384	718	2	3	35	35	- 1	-0,1	
Donsieders	007	977	495	1	4	14	21	- 10	-1,0	
Leimen	027	961	468	-	8	11	23	- 20	-2,0	
Merzalben	031	1 163	605	5	9	20	24	- 8	-0,7	
Münchweiler an der Rodalb	032	2 872	1 477	6	10	92	65	24	0,8	
Rodalben, St.	038	6 996	3 527	16	64	153	179	- 77	-1,1	
VG Thaleischweiler-Fröschen	05	10 794	5 472	30	75	316	309	- 37	-0,3	
Höheischweiler	023	878	431	2	9	21	35	- 20	-2,2	
Höhrfröschen	024	926	445	5	1	38	21	21	2,3	
Maßweiler	217	1 048	535	6	7	18	22	- 5	-0,5	
Nünschweiler	035	765	394	1	3	29	16	11	1,5	
Petersberg	037	876	461	2	2	33	19	14	1,6	
Reifenberg	220	802	391	4	1	17	49	- 29	-3,5	
Rieschweiler-Mühlbach	222	2 134	1 049	4	12	59	47	4	0,2	
Thaleischweiler-Fröschen	051	3 365	1 766	6	40	101	100	- 33	-1,0	
VG Waldfischbach-Burgalben	06	12 384	6 304	46	81	282	307	- 60	-0,5	
Geiselberg	012	845	432	2	3	22	20	1	0,1	
Heltersberg	015	2 075	1 068	2	11	39	53	- 23	-1,1	
Hermersberg	016	1 719	856	11	14	50	40	7	0,4	
Höheinöd	022	1 251	632	9	6	33	20	16	1,3	
Horbach	025	533	262	1	1	10	6	4	0,8	
Schmalenberg	044	769	397	4	6	14	26	- 13	-1,7	
Steinalben	050	424	209	3	4	5	9	- 5	-1,2	
Waldfischbach-Burgalben	054	4 768	2 448	14	36	109	133	- 47	-1,0	
VG Wallhalben	07	7 181	3 554	16	41	140	159	- 44	-0,6	
Biedershausen	204	218	105	1	2	16	8	7	3,3	
Herschberg	017	835	422	1	4	19	29	- 13	-1,5	
Hettenhausen	018	244	115	1	1	2	5	- 3	-1,2	
Knopp-Labach	215	425	207	1	-	9	11	- 1	-0,2	
Krähenberg	216	154	79	1	1	6	-	6	4,1	
Obernheim-Kirchenarnbach	219	1 695	829	5	7	34	39	- 7	-0,4	
Saalstadt	041	316	161	2	4	4	3	- 1	-0,3	
Schauerberg	042	200	100	-	2	2	1	- 1	-0,5	
Schmitshausen	224	410	197	-	2	9	5	2	0,5	
Wallhalben	225	842	420	-	6	14	21	- 13	-1,5	
Weselberg	055	1 328	658	3	9	13	19	- 12	-0,9	
Winterbach (Pfalz)	228	514	261	1	3	12	18	- 8	-1,5	
VG Zweibrücken-Land	08	16 405	8 278	58	72	427	479	- 65	-0,4	
Althornbach	201	744	373	-	4	12	19	- 11	-1,5	
Battweiler	202	704	344	-	-	15	18	- 3	-0,4	
Bechhofen	203	2 131	1 088	10	10	52	75	- 22	-1,0	
Contwig	206	4 841	2 460	23	17	148	120	34	0,7	
Dellfeld	207	1 385	694	7	6	37	49	- 11	-0,8	
Dietrichingen	208	351	182	2	2	11	12	- 1	-0,3	
Großbundenbach	209	355	164	-	3	5	6	- 4	-1,1	
Großsteinhausen	210	581	299	2	1	13	32	- 18	-3,0	
Hornbach, St.	211	1 474	736	5	13	55	35	12	0,8	
Käshofen	212	662	325	1	1	20	31	- 11	-1,6	
Kleinbundenbach	213	434	216	-	-	8	6	2	0,5	
Kleinsteinhausen	214	754	383	1	3	18	22	- 6	-0,8	
Mauschbach	218	307	162	3	1	7	4	5	1,7	
Riedelberg	221	453	236	2	5	7	15	- 11	-2,4	

6. Bevölkerung und Bevölkerungsbewegung am 30.6.2013 nach Landkreisen, Verbandsgemeinden und Gemeinden

Landkreis (LK) Verbandsgemeinde (VG) Gemeinde	Schlüssel- nummer	Bevölkerung am 30.6.2013		Veränderung im 1. Halbjahr 2013						
		insgesamt	weiblich	Ge- borene	Ge- storbene	Zuge- zogene	Fortge- zogene	Bevölkerungszu- bzw. -abnahme (-)		
										Anzahl
noch: LK Südwestpfalz	340									
Rosenkopf	223	388	201	-	-	11	4	7	1,8	
Walshausen	226	319	158	2	3	2	7	- 6	-1,8	
Wiesbach	227	522	257	-	3	6	24	- 21	-3,9	
LK Trier-Saarburg	235	144 055	73 189	502	819	4 791	4 310	162	0,1	
VG Hermeskeil	01	14 694	7 515	49	104	424	358	10	0,1	
Bescheid	005	400	193	-	1	3	8	- 6	-1,5	
Beuren (Hochwald)	008	949	481	-	6	30	16	8	0,9	
Damflos	014	613	316	2	6	7	15	- 12	-1,9	
Geisfeld	030	531	262	1	3	12	23	- 13	-2,4	
Grimburg	035	488	235	1	6	9	21	- 17	-3,4	
Gusenburg	036	1 177	579	6	5	29	14	16	1,4	
Hermeskeil, St.	045	5 787	2 996	18	49	214	165	17	0,3	
Hinzert-Pörlert	047	300	159	1	-	22	9	14	4,9	
Naurath (Wald)	092	226	108	1	-	-	5	- 4	-1,7	
Neuhütten	093	777	405	1	6	27	15	7	0,9	
Rascheid	112	471	232	1	2	4	10	- 7	-1,5	
Reinsfeld	114	2 332	1 215	11	16	48	43	-	-	
Züsch	153	643	334	6	4	19	14	7	1,1	
VG Kell am See	02	9 415	4 685	24	49	229	272	- 68	-0,7	
Baldringen	003	276	136	4	1	3	8	- 2	-0,7	
Greimerath	033	1 034	527	2	6	35	27	4	0,4	
Heddert	040	258	125	2	1	4	7	- 2	-0,8	
Hentern	043	397	184	2	2	9	8	1	0,3	
Kell am See	058	1 912	967	2	15	51	51	- 13	-0,7	
Lampaden	072	551	287	-	4	3	15	- 16	-2,8	
Mandern	081	890	422	3	2	16	26	- 9	-1,0	
Paschel	105	237	113	1	1	11	6	5	2,2	
Schillingen	119	1 191	594	3	6	29	34	- 8	-0,7	
Schömerich	123	123	62	-	-	5	5	-	-	
Vierherrenborn	140	197	101	-	1	2	2	- 1	-0,5	
Waldweiler	142	824	416	2	3	34	22	11	1,4	
Zerf	152	1 525	751	3	7	27	61	- 38	-2,4	
VG Konz	03	30 955	15 714	105	182	1 057	1 005	- 24	-0,1	
Kanzem	055	655	343	3	2	27	23	5	0,8	
Konz, St.	068	17 567	8 969	65	132	608	524	17	0,1	
Nittel	095	2 299	1 163	11	7	101	81	24	1,1	
Oberbillig	096	984	506	2	8	32	30	- 4	-0,4	
Onsdorf	101	129	70	-	5	3	3	- 5	-3,7	
Pellingen	106	992	507	3	4	26	31	- 6	-0,6	
Tawern	132	2 569	1 272	8	7	80	100	- 19	-0,7	
Temmels	133	693	349	2	3	23	30	- 8	-1,1	
Wasserliesch	143	2 261	1 142	3	5	49	75	- 28	-1,2	
Wawern	144	607	289	3	2	46	26	22	3,8	
Wellen	146	760	375	-	2	30	45	- 17	-2,2	
Wiltigen	148	1 439	729	5	5	32	37	- 5	-0,3	
VG Ruwer	04	17 929	9 142	62	90	604	562	14	0,1	
Bonerath	010	243	126	1	3	2	6	- 6	-2,4	
Farschweiler	021	800	392	2	5	29	14	12	1,5	
Gusterath	037	1 897	977	8	4	52	53	3	0,2	
Gutweiler	038	639	336	-	5	30	28	- 3	-0,5	
Herl	044	261	133	2	2	1	16	- 15	-5,4	
Hinzenburg	046	141	71	-	-	2	3	- 1	-0,7	
Holzerath	050	437	213	1	-	18	11	8	1,9	
Kasel	056	1 276	651	7	4	51	44	10	0,8	
Korlingen	070	758	372	3	2	30	35	- 4	-0,5	

6. Bevölkerung und Bevölkerungsbewegung am 30.6.2013 nach Landkreisen, Verbandsgemeinden und Gemeinden

Landkreis (LK) Verbandsgemeinde (VG) Gemeinde	Schlüssel- nummer	Bevölkerung am 30.6.2013		Veränderung im 1. Halbjahr 2013						
		insgesamt	weiblich	Ge- borene	Ge- storbene	Zuge- zogene	Fortge- zogene	Bevölkerungszu- bzw. -abnahme (-)		
										Anzahl
noch: LK Trier-Saarburg										
	235									
Lorscheid	080	584	299	-	15	25	17	- 7	-1,2	
Mertesdorf	085	1 656	847	11	8	58	48	13	0,8	
Morscheid	090	966	504	4	3	35	22	14	1,5	
Ollmuth	100	160	78	1	2	3	3	- 1	-0,6	
Osburg	103	2 417	1 229	8	10	76	48	26	1,1	
Pluwig	107	1 441	727	2	6	63	34	25	1,8	
Riveris	116	404	212	-	-	16	26	- 10	-2,4	
Schöndorf	124	739	385	2	6	18	25	- 11	-1,5	
Sommerau	129	77	41	1	-	3	3	1	1,3	
Thomm	135	1 060	535	4	4	15	15	-	-	
Waldrach	141	1 973	1 014	5	11	77	111	- 40	-2,0	
VG Saarburg	05	22 516	11 406	80	119	804	638	127	0,6	
Ayl	002	1 495	761	12	5	64	40	31	2,1	
Fisch	025	367	177	1	2	8	9	- 2	-0,5	
Freudenburg	028	1 677	847	9	7	70	46	26	1,6	
Irsch	052	1 516	738	4	11	40	40	- 7	-0,5	
Kastel-Stadt	057	408	203	2	3	9	2	6	1,5	
Kirf	062	833	414	5	6	24	23	-	-	
Mannebach	082	349	186	1	5	12	22	- 14	-3,9	
Merzkirchen	154	715	345	1	-	27	32	- 4	-0,6	
Ockfen	098	629	319	1	4	27	33	- 9	-1,4	
Palzem	104	1 495	729	5	4	52	44	9	0,6	
Saarburg, St.	118	6 781	3 506	27	50	277	203	51	0,8	
Schoden	122	741	378	3	3	19	11	8	1,1	
Serrig	126	1 647	842	4	3	56	41	16	1,0	
Taben-Rodt	131	802	415	1	5	10	8	- 2	-0,2	
Trassem	136	1 173	590	-	4	43	38	1	0,1	
Wincheringen	149	1 888	956	4	7	66	46	17	0,9	
VG Schweich an der Röm. Weinstr.	06	26 927	13 827	92	163	940	811	57	0,2	
Bekond	004	849	418	2	3	28	50	- 24	-2,7	
Detzem	015	578	299	2	3	22	13	8	1,4	
Ensch	019	480	240	1	1	13	4	9	1,9	
Fell	022	2 433	1 231	5	18	53	61	- 21	-0,9	
Föhren	026	2 709	1 358	13	13	96	78	18	0,7	
Kenn	060	2 541	1 308	11	13	117	104	11	0,4	
Klüsserath	063	1 073	540	4	5	28	41	- 14	-1,3	
Köwerich	067	323	167	-	1	5	12	- 8	-2,4	
Leiwen	074	1 548	802	6	11	54	41	8	0,5	
Longen	077	88	42	-	2	5	7	- 4	-4,3	
Longuich	078	1 280	655	4	2	46	48	-	-	
Mehring	083	2 303	1 198	11	6	68	63	10	0,4	
Naurath (Eifel)	091	356	172	1	-	9	11	- 1	-0,3	
Pölich	108	469	251	1	17	22	7	- 1	-0,2	
Riol	115	1 216	616	1	5	43	44	- 5	-0,4	
Schleich	120	209	106	1	1	13	5	8	4,0	
Schweich, St.	125	7 221	3 799	26	55	297	193	75	1,0	
Thörnich	134	176	82	2	1	1	6	- 4	-2,2	
Trittenheim	207	1 075	543	1	6	20	23	- 8	-0,7	
VG Trier-Land	07	21 619	10 900	90	112	733	664	46	0,2	
Aach	001	1 094	562	7	7	57	52	5	0,5	
Franzenheim	027	362	163	1	2	18	15	2	0,6	
Hockweiler	048	283	144	1	2	3	11	- 9	-3,1	
Igel	051	2 008	1 026	7	8	66	52	13	0,7	
Kordel	069	2 050	1 032	7	8	49	70	- 22	-1,1	
Langsur	073	1 652	819	7	10	67	47	17	1,0	
Newel	094	2 905	1 465	13	5	84	73	19	0,7	
Ralingen	111	2 066	1 030	6	13	71	54	10	0,5	
Trierweiler	137	3 724	1 940	15	27	147	122	13	0,4	

6. Bevölkerung und Bevölkerungsbewegung am 30.6.2013 nach Landkreisen, Verbandsgemeinden und Gemeinden

Landkreis (LK) Verbandsgemeinde (VG) Gemeinde	Schlüssel- nummer	Bevölkerung am 30.6.2013		Veränderung im 1. Halbjahr 2013						
		insgesamt	weiblich	Ge- borene	Ge- storbene	Zuge- zogene	Fortge- zogene	Bevölkerungszu- bzw. -abnahme (-)		
										Anzahl
noch: LK Trier-Saarburg										
	235									
Welschbillig	501	2 571	1 260	11	17	76	90	- 21	-0,8	
Zemmer	151	2 904	1 459	15	13	95	78	19	0,7	
LK Vulkaneifel	233	60 952	30 740	229	407	1 912	1 854	- 121	-0,2	
VG Daun	01	22 815	11 541	85	147	694	744	- 112	-0,5	
Betteldorf	006	286	145	1	3	13	7	4	1,4	
Bleckhausen	008	306	160	1	-	10	8	3	1,0	
Brockscheid	011	201	104	-	2	2	1	- 1	-0,5	
Darscheid	014	827	436	1	5	20	20	- 4	-0,5	
Daun, St.	501	7 950	4 067	27	55	228	262	- 63	-0,8	
Demerath	016	314	159	1	5	14	10	-	-	
Deudesfeld	017	360	184	-	-	5	13	- 8	-2,2	
Dockweiler	018	648	309	1	2	22	26	- 5	-0,8	
Dreis-Brück	020	853	423	4	5	11	24	- 14	-1,6	
Ellscheid	021	265	131	1	1	11	5	6	2,3	
Gefell	025	105	51	2	1	4	8	- 3	-2,8	
Gillenfeld	027	1 447	728	5	5	30	37	- 7	-0,5	
Hinterweiler	030	226	119	-	-	6	13	- 7	-3,0	
Hörscheid	031	129	69	2	-	2	2	2	1,6	
Immerath	034	237	115	2	4	10	8	-	-	
Kirchweiler	039	352	169	1	1	2	8	- 5	-1,4	
Kradenbach	040	148	76	-	2	3	1	-	-	
Mehren	042	1 410	734	9	8	54	39	16	1,1	
Meisburg	043	225	115	-	1	5	5	- 1	-0,4	
Mückeln	046	217	111	1	-	5	8	- 2	-0,9	
Nerdlen	049	222	109	-	1	4	2	1	0,5	
Niederstadtfeld	052	492	240	3	1	17	4	15	3,1	
Oberstadtfeld	055	562	289	4	2	8	13	- 3	-0,5	
Sarmersbach	061	210	100	1	1	7	6	1	0,5	
Saxler	062	71	35	-	1	10	9	-	-	
Schalkenmehren	063	595	292	4	3	31	39	- 7	-1,2	
Schönbach	064	271	136	1	1	18	8	10	3,8	
Schutz	065	143	68	-	2	7	1	4	2,9	
Steineberg	067	238	112	-	1	19	21	- 3	-1,2	
Steiningen	068	206	105	-	-	5	8	- 3	-1,4	
Strohn	070	514	254	3	3	10	9	1	0,2	
Strotzbüsch	071	402	193	2	9	22	51	- 36	-8,2	
Üdersdorf	075	1 093	555	4	10	32	32	- 6	-0,5	
Udler	074	285	143	2	2	7	7	-	-	
Utzerath	077	173	93	1	1	10	10	-	-	
Wallenborn	079	427	209	1	5	9	5	-	-	
Weidenbach	081	267	136	-	2	11	7	2	0,8	
Winkel (Eifel)	084	138	67	-	2	10	7	1	0,7	
VG Gerolstein	02	13 658	6 940	51	81	384	377	- 22	-0,2	
Berlingen	004	215	104	-	-	1	8	- 7	-3,2	
Birresborn	204	1 169	594	5	6	39	32	6	0,5	
Densborn	209	540	264	2	2	4	9	- 5	-0,9	
Duppach	211	296	152	2	2	2	4	- 2	-0,7	
Gerolstein, St.	026	7 526	3 872	24	47	226	207	- 3	-0,0	
Hohenfels-Essingen	033	320	150	-	2	12	16	- 6	-1,8	
Kalenborn-Scheuern	036	435	228	-	1	8	12	- 5	-1,1	
Kopp	223	190	97	3	1	7	4	5	2,7	
Mürtenbach	227	562	288	3	3	15	24	- 9	-1,6	
Neroth	050	848	423	7	10	15	20	- 8	-0,9	
Pelm	056	975	489	4	5	42	32	9	0,9	
Rockeskyll	058	257	124	-	1	12	4	7	2,8	
Salm	060	325	155	1	1	1	5	- 4	-1,2	

6. Bevölkerung und Bevölkerungsbewegung am 30.6.2013 nach Landkreisen, Verbandsgemeinden und Gemeinden

Landkreis (LK) Verbandsgemeinde (VG) Gemeinde	Schlüssel- nummer	Bevölkerung am 30.6.2013		Veränderung im 1. Halbjahr 2013						
		insgesamt	weiblich	Ge- borene	Ge- storbene	Zuge- zogene	Fortge- zogene	Bevölkerungszu- bzw. -abnahme (-)		
										Anzahl
noch: LK Vulkaneifel										
233										
VG Hillesheim	03	8 802	4 439	33	63	263	263	- 32	-0,4	
Basberg	002	81	42	-	-	7	7	-	-	
Berndorf	005	543	272	-	2	14	5	6	1,1	
Dohm-Lammersdorf	019	182	91	-	-	5	3	2	1,1	
Hillesheim, St.	029	3 127	1 614	11	27	117	100	1	0,0	
Kerpen (Eifel)	038	465	238	-	3	14	11	-	-	
Nohn	229	427	214	3	4	5	8	- 4	-0,9	
Oberbettingen	053	716	369	7	6	29	33	- 3	-0,4	
Oberehe-Stroheich	054	320	154	2	1	8	11	- 2	-0,6	
Üxheim	076	1 412	689	4	12	21	34	- 22	-1,5	
Walsdorf	080	915	460	4	2	29	25	6	0,7	
Wiesbaum	083	614	296	2	6	14	26	- 16	-2,5	
VG Kelberg	04	7 185	3 570	26	47	203	179	4	0,1	
Arbach	201	140	77	-	1	3	1	1	0,7	
Beinhausen	003	79	38	-	-	4	5	- 1	-1,3	
Bereborn	202	93	52	-	1	-	3	- 4	-4,1	
Berenbach	203	187	87	-	-	6	5	1	0,5	
Bodenbach	205	221	110	1	1	1	6	- 5	-2,2	
Bongard	206	266	127	1	-	-	3	- 2	-0,7	
Borler	207	74	33	1	1	3	1	2	2,8	
Boxberg	010	235	113	1	1	12	4	8	3,5	
Brücktal	208	73	33	-	2	1	1	- 2	-2,7	
Drees	210	158	88	1	1	7	5	2	1,3	
Gelenberg	212	95	47	-	-	2	1	1	1,1	
Gunderath	213	107	53	1	3	3	9	- 8	-7,0	
Höchstberg	215	352	179	1	1	12	9	3	0,9	
Horperath	216	131	71	-	-	1	2	- 1	-0,8	
Hörschhausen	032	141	68	-	1	7	7	- 1	-0,7	
Kaperich	217	175	87	1	-	3	6	- 2	-1,1	
Katzwinkel	037	140	61	-	-	2	7	- 5	-3,4	
Kelberg	218	1 999	1 010	11	20	85	37	40	2,0	
Kirsbach	220	78	33	-	-	2	1	1	1,3	
Kolverath	222	114	59	-	1	3	3	- 1	-0,9	
Kötterichen	221	107	55	1	1	3	2	1	0,9	
Lirstal	224	211	100	1	-	8	14	- 5	-2,3	
Mannebach	225	244	115	2	3	2	7	- 6	-2,4	
Mosbruch	226	145	65	1	1	1	-	1	0,7	
Neichen	048	133	69	1	1	1	-	1	0,8	
Nitz	228	41	16	-	-	-	1	- 1	-2,4	
Oberelz	230	121	65	-	-	3	3	-	-	
Reimerath	233	67	31	-	-	3	4	- 1	-1,5	
Retterath	234	331	172	-	1	5	10	- 6	-1,8	
Sassen	236	86	44	-	1	1	2	- 2	-2,3	
Uersfeld	242	676	332	1	4	17	14	-	-	
Ueß	243	42	19	-	-	1	3	- 2	-4,5	
Welcherath	244	123	61	-	1	1	3	- 3	-2,4	
VG Obere Kyll	05	8 492	4 250	34	69	368	291	41	0,5	
Birgel	007	455	223	1	3	12	11	- 1	-0,2	
Esch	022	441	234	-	1	9	10	- 2	-0,5	
Feusdorf	023	516	264	3	2	17	13	5	1,0	
Gönnersdorf	028	500	239	-	6	12	15	- 9	-1,8	
Hallschlag	214	467	238	1	2	27	32	- 6	-1,3	
Jünkerath	035	1 680	849	10	24	115	77	24	1,4	
Kerschenbach	219	201	87	-	-	12	3	9	4,7	
Lissendorf	041	1 084	555	8	14	36	43	- 13	-1,2	
Ormont	232	376	181	-	4	17	10	3	0,8	
Reuth	235	180	91	1	3	3	3	- 2	-1,1	
Scheid	237	140	66	-	-	4	1	3	2,2	
Schüller	239	303	156	-	3	12	9	-	-	

6. Bevölkerung und Bevölkerungsbewegung am 30.6.2013 nach Landkreisen, Verbandsgemeinden und Gemeinden

Landkreis (LK) Verbandsgemeinde (VG) Gemeinde	Schlüssel- nummer	Bevölkerung am 30.6.2013		Veränderung im 1. Halbjahr 2013						
		insgesamt	weiblich	Ge- borene	Ge- storbene	Zuge- zogene	Fortge- zogene	Bevölkerungszu- bzw. -abnahme (-)		
										Anzahl
noch: LK Vulkaneifel	233									
Stadtkyll	240	1 496	757	8	6	64	49	16	1,1	
Steffeln	241	653	310	2	1	28	15	14	2,2	
LK Westerwaldkreis	143	198 694	100 406	690	1 207	7 086	6 733	- 158	-0,1	
VG Bad Marienberg (Ww.)	01	19 382	9 647	77	156	754	761	- 86	-0,4	
Bad Marienberg (Ww.), St.	206	5 873	2 967	29	53	275	252	- 1	-0,0	
Bölsberg	211	245	120	2	4	5	6	- 3	-1,2	
Dreisbach	216	588	291	1	4	23	21	- 1	-0,2	
Fehl-Ritzhausen	222	798	387	-	6	13	26	- 19	-2,3	
Großseifen	227	595	295	3	4	14	21	- 8	-1,3	
Hahn bei Marienberg	231	463	227	2	2	18	7	11	2,4	
Hardt	234	407	204	-	3	11	21	- 13	-3,1	
Hof	243	1 292	654	4	3	52	38	16	1,3	
Kirburg	248	548	280	-	4	25	21	-	-	
Langenbach bei Kirburg	253	1 064	534	5	28	48	22	3	0,3	
Lautzenbrücken	255	398	189	1	6	30	12	13	3,4	
Mörlen	264	563	278	4	1	19	29	- 7	-1,2	
Neunkhausen	270	1 103	540	7	6	27	20	8	0,7	
Nisterau	277	879	440	2	6	20	43	- 27	-3,0	
Nistertal	279	1 230	581	3	5	57	73	- 18	-1,4	
Norken	280	980	486	3	6	34	31	-	-	
Stockhausen-Ilfurth	297	465	230	1	5	17	29	- 16	-3,3	
Unnau	300	1 891	944	10	10	66	89	- 24	-1,3	
VG Hachenburg	02	23 781	12 069	82	140	884	854	- 28	-0,1	
Alpenrod	202	1 555	769	8	6	79	55	26	1,7	
Astert	204	241	127	2	2	9	15	- 6	-2,4	
Atzelgift	205	630	305	1	3	9	19	- 12	-1,9	
Borod	212	528	277	1	1	26	25	1	0,2	
Dreifelden	215	236	116	-	4	18	6	8	3,5	
Gehlert	223	599	314	2	3	12	26	- 15	-2,4	
Giesenhausen	225	325	159	-	5	10	3	2	0,6	
Hachenburg, St.	229	5 864	3 119	19	41	221	206	- 7	-0,1	
Hattert	235	1 728	846	7	10	49	58	- 12	-0,7	
Heimborn	236	273	137	1	1	1	2	- 1	-0,4	
Heuzert	240	123	58	-	-	5	5	-	-	
Höchstebach	241	675	333	3	3	29	28	1	0,1	
Kroppach	250	633	323	-	4	28	24	-	-	
Kundert	252	254	114	-	2	4	15	- 13	-4,9	
Limbach	257	432	209	1	3	14	8	4	0,9	
Linden	258	147	71	-	2	5	6	- 3	-2,0	
Lochum	259	315	156	2	-	5	8	- 1	-0,3	
Luckenbach	260	591	300	3	1	15	26	- 9	-1,5	
Marzhausen	261	239	120	-	-	5	13	- 8	-3,2	
Merkelbach	262	427	205	1	3	13	11	-	-	
Mörsbach	265	454	228	1	3	9	9	- 2	-0,4	
Mudenbach	267	734	362	1	-	11	32	- 20	-2,7	
Mündersbach	268	752	384	7	7	33	29	4	0,5	
Müschelbach	269	1 000	507	1	4	37	29	5	0,5	
Nister	276	978	492	4	5	41	24	16	1,7	
Roßbach	287	844	419	4	2	32	23	11	1,3	
Steinebach an der Wied	294	784	392	4	4	37	35	2	0,3	
Stein-Wingert	296	223	116	-	11	14	1	2	0,9	
Streithausen	299	523	257	5	2	21	19	5	1,0	
Wahlrod	301	841	430	2	4	37	39	- 4	-0,5	
Welkenbach	306	129	64	-	1	4	8	- 5	-3,7	
Wied	310	482	246	2	2	42	32	10	2,1	
Winkelbach	313	222	114	-	1	9	15	- 7	-3,1	

6. Bevölkerung und Bevölkerungsbewegung am 30.6.2013 nach Landkreisen, Verbandsgemeinden und Gemeinden

Landkreis (LK) Verbandsgemeinde (VG) Gemeinde	Schlüssel- nummer	Bevölkerung am 30.6.2013		Veränderung im 1. Halbjahr 2013					
		insgesamt	weiblich	Ge- borene	Ge- storbene	Zuge- zogene	Fortge- zogene	Bevölkerungszu- bzw. -abnahme (-)	
noch: LK Westerwaldkreis									
VG Höhr-Grenzhausen	03	13 469	6 906	35	86	523	442	29	0,2
Hilgert	030	1 517	779	6	8	53	36	15	1,0
Hillscheid	031	2 460	1 227	9	12	89	78	8	0,3
Höhr-Grenzhausen, St.	032	9 257	4 780	20	65	371	318	7	0,1
Kammerforst	040	235	120	-	1	10	10	- 1	-0,4
VG Montabaur	04	38 395	19 490	138	218	1 223	1 120	24	0,1
Boden	005	559	300	4	4	8	11	- 3	-0,5
Daubach	008	467	234	2	2	15	6	9	2,0
Eitelborn	013	2 461	1 255	11	7	75	66	13	0,5
Gackenbach	020	517	245	1	1	13	17	- 4	-0,8
Girod	021	1 193	593	2	1	37	23	15	1,3
Görgeshausen	023	825	399	1	2	27	15	11	1,4
Großholbach	024	997	489	1	2	25	17	7	0,7
Heilberscheid	026	674	328	3	1	14	15	1	0,1
Heiligenroth	027	1 414	731	5	9	52	37	11	0,8
Holler	033	1 018	519	2	10	22	22	- 8	-0,8
Horbach	034	663	328	-	16	27	20	- 9	-1,3
Hübingen	036	520	248	-	1	21	20	-	-
Kadenbach	039	1 383	682	5	7	40	43	- 5	-0,4
Montabaur, St.	048	12 440	6 468	55	97	449	412	- 4	-0,0
Nentershausen	051	1 989	1 009	5	12	55	39	9	0,5
Neuhäusel	052	2 017	1 019	6	4	69	66	5	0,2
Niederelbert	053	1 665	856	7	9	56	58	- 4	-0,2
Niedererbach	054	992	506	7	4	28	39	- 8	-0,8
Nomborn	055	709	370	2	3	19	22	- 4	-0,6
Oberelbert	057	1 095	536	6	5	36	38	- 1	-0,1
Ruppach-Goldhausen	065	1 181	594	2	4	23	19	2	0,2
Simmern	071	1 484	711	3	8	54	52	- 3	-0,2
Stahlhofen	072	714	357	2	2	13	21	- 8	-1,1
Untershausen	077	490	242	4	2	14	13	3	0,6
Welschneudorf	079	928	471	2	5	31	29	- 1	-0,1
VG Ransbach-Baumbach	05	14 529	7 386	47	68	474	466	- 12	-0,1
Alsbach	001	592	288	-	4	28	39	- 14	-2,3
Breitenau	006	669	332	2	-	28	17	13	2,0
Caan	007	709	353	3	3	20	15	5	0,7
Deesen	009	667	340	1	1	22	18	4	0,6
Hundsorf	038	443	210	1	1	11	26	- 15	-3,3
Nauort	050	2 238	1 157	9	8	60	62	- 1	-0,0
Oberhaid	059	389	196	-	5	8	8	- 5	-1,3
Ransbach-Baumbach, St.	062	7 408	3 815	28	38	251	227	14	0,2
Sessenbach	068	481	238	3	2	9	10	-	-
Wirscheid	082	324	158	-	2	5	17	- 14	-4,1
Wittgert	084	609	299	-	4	32	27	1	0,2
VG Rennerod	06	16 776	8 336	49	107	653	622	- 28	-0,2
Bretthausen	214	173	84	1	2	9	18	- 10	-5,5
Elsoff (Ww.)	218	922	457	1	9	44	23	13	1,4
Hellenhahn-Schellenberg	237	1 234	620	2	5	44	40	1	0,1
Homburg	244	182	83	-	1	4	-	3	1,7
Hüblingen	245	292	148	1	1	9	9	-	-
Irmtraut	246	804	413	-	14	40	29	- 3	-0,4
Liebenscheid	256	853	416	1	3	24	33	- 11	-1,3
Neunkirchen	271	537	263	1	6	22	36	- 19	-3,4
Neustadt/Westerwald	272	594	306	2	9	36	9	20	3,5
Niederroßbach	274	759	378	3	1	35	37	-	-
Nister-Möhrendorf	278	294	148	-	3	4	17	- 16	-5,2
Oberrod	282	691	348	4	2	24	24	2	0,3
Oberroßbach	283	336	154	1	1	14	23	- 9	-2,6
Rehe	285	963	482	4	5	27	16	10	1,0

6. Bevölkerung und Bevölkerungsbewegung am 30.6.2013 nach Landkreisen, Verbandsgemeinden und Gemeinden

Landkreis (LK) Verbandsgemeinde (VG) Gemeinde	Schlüssel- nummer	Bevölkerung am 30.6.2013		Veränderung im 1. Halbjahr 2013					
		insgesamt	weiblich	Ge- borene	Ge- storbene	Zuge- zogene	Fortge- zogene	Bevölkerungszu- bzw. -abnahme (-)	
noch: LK Westerwaldkreis									
	143								
Rennerod, St.	286	4 136	2 045	19	32	192	157	21	0,5
Salzburg	291	238	120	-	-	4	4	-	-
Seck	292	1 238	612	2	7	37	52	- 20	-1,6
Stein-Neukirch	295	413	207	1	1	27	23	4	1,0
Waigandshain	302	195	99	-	-	3	1	2	1,0
Waldmühlen	303	330	162	1	1	10	12	- 2	-0,6
Westernohe	309	934	465	2	3	25	31	- 7	-0,7
Willingen	311	286	142	1	1	9	10	- 1	-0,3
Zehnhausen bei Rennerod	315	372	184	2	-	10	18	- 6	-1,6
VG Selters (Ww.)	07	16 221	8 090	55	73	563	594	- 48	-0,3
Ellenhausen	015	306	149	-	1	7	7	- 1	-0,3
Ewighausen	221	242	122	-	1	1	1	- 1	-0,4
Freilingen	018	690	334	3	4	49	52	- 4	-0,6
Freirachdorf	019	638	322	2	2	18	18	-	-
Goddert	022	422	204	-	2	11	13	- 4	-0,9
Hartenfels	025	815	408	2	1	22	32	- 9	-1,1
Herschbach	029	2 799	1 408	11	16	111	97	9	0,3
Krümmel	041	329	151	1	1	23	18	5	1,5
Marienrachdorf	044	952	497	3	4	36	50	- 15	-1,6
Maroth	045	225	103	-	1	8	10	- 3	-1,3
Maxsain	046	1 063	514	3	5	15	28	- 15	-1,4
Nordhofen	056	542	263	-	1	11	21	- 11	-2,0
Quirnbach	061	507	268	2	1	11	23	- 11	-2,1
Rückeroth	064	503	254	2	3	18	30	- 13	-2,5
Schenkelberg	066	633	327	2	4	25	14	9	1,4
Selters (Ww.), St.	067	2 742	1 378	13	12	108	101	8	0,3
Sessenhausen	069	946	469	6	6	16	17	- 1	-0,1
Steinen	075	247	113	1	1	5	13	- 8	-3,1
Vielbach	078	544	273	1	1	29	13	17	3,2
Weidenhahn	305	573	283	2	5	18	14	1	0,2
Wölferlingen	085	503	250	1	1	21	22	- 1	-0,2
VG Wallmerod	08	14 724	7 437	59	71	516	444	60	0,4
Arnshöfen	203	147	73	-	-	2	3	- 1	-0,7
Berod bei Wallmerod	208	548	273	2	4	22	11	9	1,7
Bilkheim	210	482	245	3	4	21	15	5	1,0
Dreikirchen	011	1 052	535	6	2	34	19	19	1,8
Elbingen	501	299	141	1	2	16	9	6	2,0
Ettinghausen	220	316	157	2	3	7	4	2	0,6
Hahn am See	232	393	202	1	4	12	2	7	1,8
Herschbach (Oww.)	239	931	482	4	2	33	33	2	0,2
Hundsangen	037	2 074	1 045	7	8	58	64	- 7	-0,3
Kuhnhöfen	251	162	80	1	1	5	1	4	2,5
Mähren	502	237	118	1	2	6	14	- 9	-3,7
Meudt	263	1 899	946	4	2	74	59	17	0,9
Molsberg	266	444	236	2	2	21	12	9	2,1
Niederahr	273	807	396	3	8	22	25	- 8	-1,0
Oberahr	281	533	253	2	2	22	33	- 11	-2,0
Obererbach	058	508	263	3	1	13	22	- 7	-1,4
Salz	290	889	457	1	1	32	11	21	2,4
Steinefrenz	074	788	396	5	4	31	18	14	1,8
Wallmerod	304	1 427	753	5	14	66	63	- 6	-0,4
Weroth	080	608	297	5	4	12	20	- 7	-1,1
Zehnhausen bei Wallmerod	316	180	89	1	1	7	6	1	0,6
VG Westerburg	09	22 554	11 398	84	149	805	785	- 41	-0,2
Ailertchen	200	598	297	1	4	21	14	4	0,7
Bellingen	207	613	309	2	1	18	21	- 2	-0,3
Berzhahn	209	480	241	4	3	26	22	5	1,1
Brandscheid	213	459	226	2	2	13	18	- 5	-1,1

6. Bevölkerung und Bevölkerungsbewegung am 30.6.2013 nach Landkreisen, Verbandsgemeinden und Gemeinden

Landkreis (LK) Verbandsgemeinde (VG) Gemeinde	Schlüssel- nummer	Bevölkerung am 30.6.2013		Veränderung im 1. Halbjahr 2013						
		insgesamt	weiblich	Ge- borene	Ge- storbene	Zuge- zogene	Fortge- zogene	Bevölkerungszu- bzw. -abnahme (-)		
										Anzahl
noch: LK Westerwaldkreis										
Enspel	219	297	149	-	1	4	6	- 3	-1,0	
Gemünden	224	1 020	538	2	3	14	32	- 19	-1,8	
Girkenroth	226	572	280	3	3	29	14	15	2,7	
Guckheim	228	909	455	2	12	24	29	- 15	-1,6	
Halbs	233	361	185	3	1	18	27	- 7	-1,9	
Härtlingen	230	396	200	3	-	7	6	4	1,0	
Hergenroth	238	443	225	1	-	15	14	2	0,5	
Höhn	242	3 032	1 522	7	23	100	95	- 11	-0,4	
Kaden	247	607	298	5	2	21	27	- 3	-0,5	
Kölbingen	249	1 020	516	3	4	27	37	- 11	-1,1	
Langenhahn	254	1 318	651	5	12	57	47	3	0,2	
Pottum	284	973	480	7	3	45	40	9	0,9	
Rotenhain	288	552	248	-	8	30	17	5	0,9	
Rothenbach	289	878	417	2	3	18	33	- 12	-1,3	
Stahlhofen am Wiesensee	293	317	163	2	2	16	31	- 15	-4,5	
Stockum-Püschchen	298	660	341	6	5	14	14	1	0,2	
Weltersburg	307	294	152	1	3	9	13	- 6	-2,0	
Westerburg, St.	308	5 647	2 942	21	45	244	196	24	0,4	
Willmenrod	312	651	331	-	3	18	18	- 3	-0,5	
Winnen	314	457	232	2	6	17	14	- 1	-0,2	
VG Wirges	10	18 863	9 647	64	139	691	645	- 28	-0,1	
Bannberscheid	003	627	316	1	2	16	22	- 7	-1,1	
Dernbach (Ww.)	010	2 388	1 302	3	28	82	58	- 1	-0,0	
Ebernahn	012	1 230	612	5	8	45	50	- 8	-0,6	
Helferskirchen	028	1 139	564	4	6	35	37	- 4	-0,3	
Leuterod	042	864	413	1	1	20	28	- 8	-0,9	
Mogendorf	047	1 226	601	6	8	41	37	2	0,2	
Moschheim	049	732	356	-	4	21	29	- 12	-1,6	
Niedersayn	275	177	85	1	1	5	6	- 1	-0,6	
Ötzingen	060	1 377	689	5	8	59	48	8	0,6	
Siershahn	070	2 769	1 397	13	18	84	89	- 10	-0,4	
Staudt	073	1 116	583	3	7	39	28	7	0,6	
Wirges, St.	081	5 218	2 729	22	48	244	213	6	0,1	
Rheinland-Pfalz		3 988 588	2 033 640	14 350	23 613	129 845	122 443	- 1 690	-0,0	

Impressum

Herausgeber:
Statistisches Landesamt Rheinland-Pfalz
Mainzer Straße 14-16
56130 Bad Ems

Telefon: 02603 71-0
Telefax: 02603 71-3150

E-Mail: poststelle@statistik.rlp.de
Internet: www.statistik.rlp.de

Kostenfreier Download im Internet: <http://www.statistik.rlp.de/veroeffentlichungen/statistische-berichte>

© Statistisches Landesamt Rheinland-Pfalz · Bad Ems · 2014

Vervielfältigung und Verbreitung, auch auszugsweise, mit Quellenangabe gestattet.