

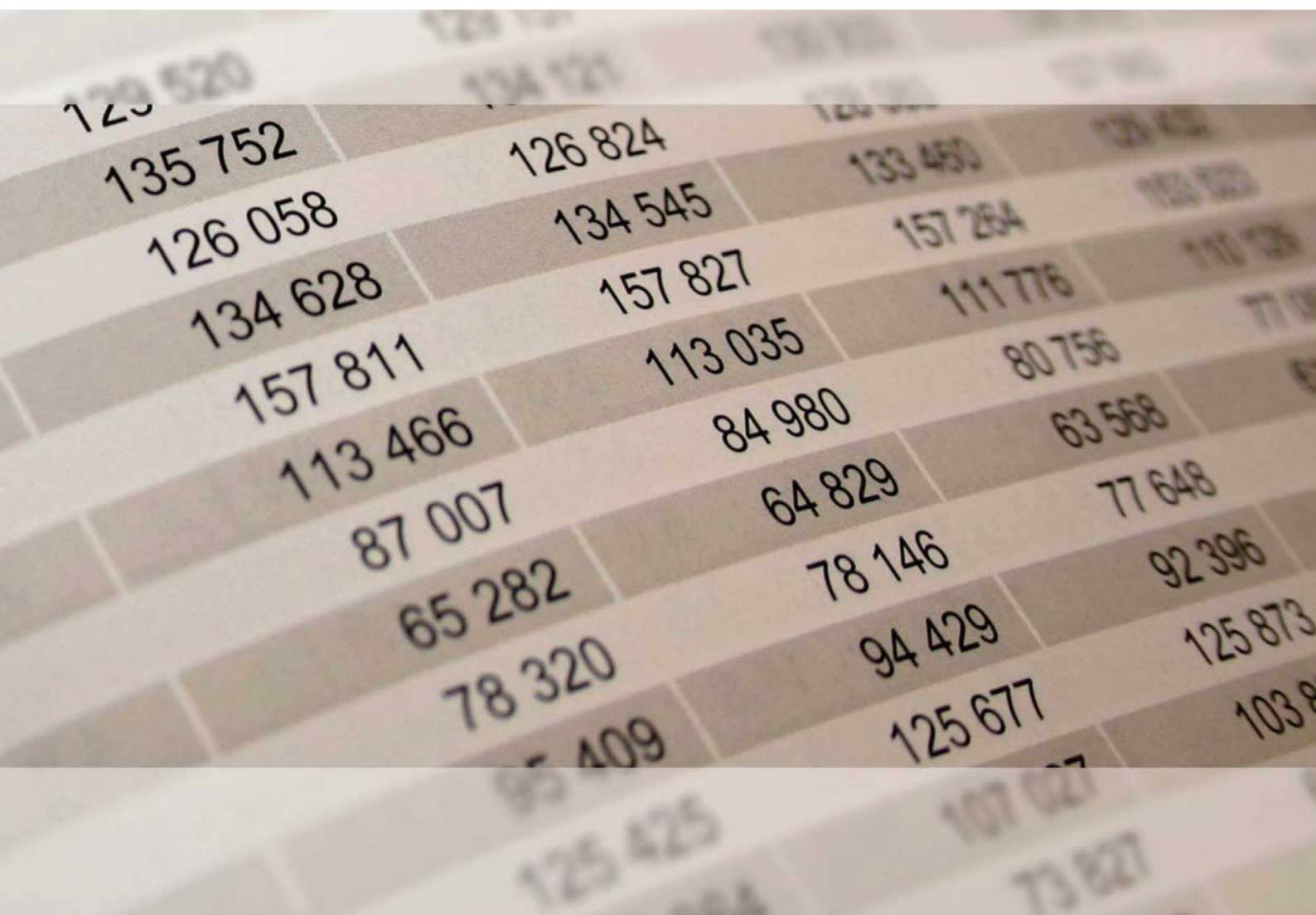


Rheinland-Pfalz

STATISTISCHES LANDESAMT

2014

# STATISTISCHE BERICHTE



Realsteuervergleich 2012

### **Zeichenerklärung**

(nach DIN 55301)

0	weniger als die Hälfte von 1 in der letzten besetzten Stelle, jedoch mehr als nichts
-	nichts vorhanden (genau Null)
...	Angabe fällt später an
/	keine Angabe, da Zahlenwert nicht sicher genug
.	Zahlenwert unbekannt oder geheim zu halten
x	Tabellenfach gesperrt, weil Aussage nicht sinnvoll
D	Durchschnitt
p	vorläufige Zahl
r	berichtete Zahl
s	geschätzte Zahl
( )	Aussagewert eingeschränkt, da die Zahl statistisch unsicher ist

Geringfügige Abweichungen in den Summen sind auf Runden der Zahlen zurückzuführen.

Abweichungen gegenüber früheren Veröffentlichungen erklären sich durch inzwischen vorgenommene Korrekturen.

Bei Abgrenzung von Größenklassen wird im Allgemeinen anstelle einer ausführlichen Beschreibung wie „von 50 bis unter 100“ die Kurzform „50-100“ verwendet.

## I Grundlagen der Erhebung

1.	Erhebungsprogramm .....	4
2.	Datengrundlagen .....	4
3.	Kommunale Steuereinnahmen .....	4
4.	Berechnungsmodus im Realsteuervergleich .....	7
5.	Aufbereitungs- und Auswertungsprogramm .....	7

## II Tabellen

### 1 Kassenmäßige Steuereinnahmen der Gemeinden und Gemeindeverbände

10	Kassenmäßige Steuereinnahmen der Gemeinden und Gemeindeverbände 2006 bis 2012 nach Gebietskörperschaftsgruppen und Gemeindegrößenklassen .....	14
11	Kassenmäßige Steuereinnahmen der Gemeinden und Gemeindeverbände 2006 bis 2012 nach Verwaltungsbezirken .....	15
12	Kassenmäßige Steuereinnahmen der Gemeinden und Gemeindeverbände 2012 nach Arten und Verwaltungsbezirken .....	17
13	Kassenmäßige Steuereinnahmen der Gemeinden und Gemeindeverbände 2012 nach Arten sowie Gebietskörperschaftsgruppen und Gemeindegrößenklassen .....	19

### 2 Realsteuervergleich

20	Realsteuergrundbeträge 2012 nach Gebietskörperschaftsgruppen und Gemeindegrößenklassen .....	20
21	Gewogene Durchschnittshebesätze der Realsteuern 2010 bis 2012 nach Gebietskörperschaftsgruppen und Gemeindegrößenklassen .....	20
22	Realsteueraufbringungskraft und Steuereinnahmekraft der Gemeinden 2012 nach Gebietskörperschaftsgruppen und Gemeindegrößenklassen .....	21
23	Realsteuergrundbeträge 2012 nach Verwaltungsbezirken .....	22
24	Realsteueraufbringungskraft und Steuereinnahmekraft der Gemeinden 2012 nach Verwaltungsbezirken .....	23
25	Gewogene Durchschnittshebesätze der Realsteuern 2010 bis 2012 nach Verwaltungsbezirken .....	25
26	Streuung der Realsteuerhebesätze 2012 nach Hebesatzgruppen und Gemeindegrößenklassen .....	26

### 3 Gemeindeergebnisse

30	Steuereinnahmen, Realsteuerhebesätze, Realsteueraufbringungskraft und Steuereinnahmekraft der Gemeinden 2012 .....	27
----	--	----

## III Grafiken

Steuereinnahmekraft der Gemeinden 2012 .....	9
Kassenmäßige Steuereinnahmen der Gemeinden 2012 .....	10
Steuereinnahmekraft der Gemeinden 2012 .....	10
Steuereinnahmekraft der Gemeinden 1990, 1995, 2000 bis 2012 .....	11
Kassenmäßige Steuereinnahmen der Gemeinden und Gemeindeverbände 2012 .....	11
Steuereinnahmekraft der Gemeinden 1990, 2000 und 2012 .....	12
Streuung der Realsteuerhebesätze 1990, 2000 und 2012 nach Hebesatzgruppen .....	13

# I. Grundlagen der Erhebung

## 1. Erhebungsprogramm

Nach dem Gesetz über Finanz- und Personalstatistiken in der Fassung der Bekanntmachung vom 22. Februar 2006 (BGBl. I S. 438) wird jährlich eine Bundesstatistik über das Steueraufkommen und die Hebesätze der Realsteuern der Gemeinden durchgeführt.

Zweck des Realsteuervergleichs ist die landeseinheitliche Berechnung von Steuerkraftzahlen um vergleichba-

re Indikatoren für die wirtschaftliche Leistungsfähigkeit der Gemeinden zu erhalten.

Diese Veröffentlichung enthält deshalb ausschließlich Angaben über die kommunalen Steuereinnahmen, über die Grundbeträge, die Hebesätze und die aus den Steuereinnahmen abzuleitenden Steuerkraftzahlen.

## 2. Datengrundlagen

Grundlage für den Realsteuervergleich sind die Realsteuerhebesätze und die Steuereinnahmen der Gemeinden. Während die Realsteuerhebesätze eigens für den Realsteuervergleich erhoben werden, kann das kassenmäßige Istaufkommen der Steuern der Städte und Gemeinden aus der vierteljährlichen Kassenstatistik übernommen werden.

Die Angaben werden der vierteljährlichen Kassenstatistik entnommen, da deren Ergebnisse im Gegensatz zur Haushaltsrechnungsstatistik zu einem sehr viel früheren Zeitpunkt zur Verfügung stehen. Anders als die Haushaltsrechnungsstatistik erfasst die vierteljährliche Kassenstatistik die kassenmäßigen Istaufgaben und Isteinnahmen in dem Zeitraum, in dem sie eingegangen bzw. ausgezahlt worden sind, unabhängig davon, für welchen Zeitraum sie verrechnet werden.

Abweichend von diesem Grundsatz werden jedoch für die Gewerbesteuerumlage sowie den Gemeindeanteil an der Einkommensteuer und an der Umsatzsteuer die

für das betreffende Jahr berechneten Beträge nachgewiesen. Im Falle der Gewerbesteuerumlage hat dies den außerordentlichen Vorteil, dass das Ergebnis der Berechnung mit dem Aufkommen aus der Gewerbesteuer korrespondiert, während die in einem Vierteljahr gezahlte Gewerbesteuerumlage sich auf die im vorangegangenen Vierteljahr vereinnahmten Gewerbesteuerbeträge bezieht. Da außerdem vielfach ein Interesse daran besteht, die Minderung der Steuereinnahmen durch die Gewerbesteuerumlage mit den Einnahmen aus dem Gemeindeanteil an der Einkommensteuer zu vergleichen, erschien es zweckmäßig, auch die sich aus der Beteiligung der Gemeinden an der Einkommensteuer und an der Umsatzsteuer ergebenden Einnahmen aufgrund der Berechnungsergebnisse darzustellen, sodass sie sich in ihrer zeitlichen Abgrenzung mit den Ausgaben für die Zahlung der Gewerbesteuerumlage decken.

## 3. Kommunale Steuereinnahmen

### Grundsteuer A und B

Die Gemeinden sind durch das Grundsteuergesetz vom 7. August 1973 (BGBl. I S. 965), zuletzt geändert durch Artikel 38 des Gesetzes vom 19. Dezember 2008 (BGBl. I S. 2794) ermächtigt, von dem in ihrem Gebiet liegenden Grundbesitz Grundsteuer zu erheben. Hierbei wird zwischen der in § 2 Nr.1 geregelten Grundsteuer A für Grundstücke der Landwirtschaft und der Grundsteuer B für bebaute oder bebaubare Grundstücke und Gebäude (§ 2 Nr. 2 Grundsteuergesetz) unterschieden.

### Gewerbesteuer und Gewerbesteuerumlage

Die Einnahmen aus der Gewerbesteuer stehen grundsätzlich den Gemeinden zu. Seit 1969 besteht die Möglichkeit zur Festlegung einer Gewerbesteuerumlage,

über die Bund und Länder an dem Aufkommen beteiligt werden. Die rechtliche Grundlage hierzu wurde mit der Neufassung des Art. 106 GG durch das 21. Gesetz zur Änderung des Grundgesetzes vom 12.05.1969 geschaffen.

Die Gewerbesteuerumlage einer Gemeinde wird in der Weise berechnet, dass das Istaufkommen aus der Gewerbesteuer im Erhebungsjahr durch den von der Gemeinde für dieses Jahr festgesetzten Hebesatz der Steuer dividiert und mit einem Vervielfältiger multipliziert wird:

$$\text{Gewerbesteuerumlage} = \frac{\text{Istaufkommen}}{\text{Hebesatz in \%}} \times \left( \text{Vervielfältiger in \%} \right)$$

Der Anteil der Gewerbesteuerumlage am Steueraufkommen ist daher um so höher, je niedriger der Hebesatz einer Gemeinde ist.

Weiter wird der mit dem Faktor 100 multiplizierte Quotient aus dem Istaufkommen und Hebesatz in % als Grundbetrag bezeichnet. Der Grundbetrag kann daher als ein fiktiver, aus dem Gewerbesteueraufkommen abgeleiteter Messbetrag interpretiert werden.

Der zur Berechnung der Gewerbesteuerumlage anzusetzende Vervielfältiger ergibt sich aus der Summe des Bundes- und des Landesvervielfältigers. Seit dem Jahr 1990 kann der Landesvervielfältiger zusätzlich um eine

Erhöhungszahl angehoben werden. Die Höhe des aktuellen Bundes- und Landesvervielfältigers ist in § 6 Absatz 3, die Höhe der Erhöhungszahl in § 6 Absatz 5 des Gemeindefinanzreformgesetzes in der Fassung der Bekanntmachung vom 4. April 2001 (BGBl. I S. 482), zuletzt geändert durch Artikel 1 des Gesetzes vom 10. März 2009 (BGBl. I S. 502) geregelt.

### Entwicklung der Gewerbesteuerumlage

Jahr	Gewerbesteuerumlage				
	insgesamt	Bundesanteil	Landesanteil		
			zusammen	Faktor ohne Er- höhungszahl	Erhöhung für Fonds „Deutsche Einheit“
	Vervielfältiger in %				
1993	39	14	25	14	11
1994	56	19	37	19	18
1995	79	19	60	48	12
1996 – 1997	78	19	59	48	11
1998	84	19	65	55	10
1999 – 2000	83	19	64	55	9
2001	91	24	67	59	8
2002	102	30	72	65	7
2003	114	36	78	71	7
2004	82	20	62	55	7
2005	81	19	62	54	8
2006	74	16	58	51	7
2007	73	16	57	51	6
2008	65	12	53	47	6
2009	66	13	53	48	5
2010	71	14,5	56,5	49,5	7
2011	70	14,5	55,5	49,5	6
2012	69	14,5	55,5	49,5	5

### Gemeindeanteil an der Einkommensteuer

Gemäß Art. 106 Absatz 5 GG steht den Gemeinden ein Anteil an dem Aufkommen aus der Einkommensteuer nach der Höhe der Einkommensteuerleistungen ihrer Einwohner zu.

Die Aufteilung des gesamten Gemeindeanteils an der Einkommensteuer auf die einzelnen Gemeinden erfolgt nach einem Schlüssel, dem die im Rahmen der Lohn- und Einkommensteuerstatistiken ermittelten Lohn- und Einkommensteuerbeträge zugrunde liegen. Da jedoch die Gefahr besteht, dass sich bei einer Beteiligung der Gemeinden an der Einkommensteuer, die sich ausschließlich an der Höhe der Einkommensteuerzahlungen ihrer Einwohner orientiert, zu starke Ungleichge-

wichte in dem Pro-Kopf-Aufkommen ergeben, werden für die Ermittlung der Schlüsselzahlen nur die Lohn- und Einkommensteuerbeträge berücksichtigt, die aus der Versteuerung der Einkommen bis zu bestimmten Sockelbeträgen anfallen. Bei allen Lohn- und Einkommensteuerpflichtigen, deren versteuertes Einkommen diese Sockelbeträge überschreitet, werden Lohn- und Einkommensteuerbeträge angesetzt, die sich ergeben, wenn das versteuerte Einkommen dem Sockelbetrag entspricht. Die Sockelbeträge werden in mehrjährigen Abständen erhöht, um sie an die allgemeine Einkommensentwicklung anzupassen.

**Berechnung des Schlüssels zur Aufteilung des für die Gemeinden  
insgesamt zur Verfügung stehenden Anteils an der Einkommensteuer  
auf die einzelnen Gemeinden nach § 3 Gemeindefinanzreformgesetz  
– Sockelbeträge für das zu berücksichtigende versteuerte Einkommen –**

Jahr	Sockelbeträge <sup>1)</sup>	Gesetzliche Grundlage
1985 – 1993	16 361 / 32 723	Drittes Gesetz zur Änderung des Gemeindefinanzreformgesetzes vom 20.12.1984
1994	20 452 / 40 903	Gesetz zur Änderung des Gemeindefinanzreformgesetzes vom 07.03.1994
1995 – 1999	20 452 / 40 903	Gesetz zur Neuordnung der Gemeindefinanzen vom 06.02.1995
2000 – 2002	25 565 / 51 129	Sechstes Gesetz zur Änderung des Gemeindefinanzreformgesetzes vom 17.12.1999
seit 2003	30 000 / 60 000	Siebentes Gesetz zur Änderung des Gemeindefinanzreformgesetzes vom 17.06.2003

1) Die zweite Zahl gibt den Sockelbetrag in Euro für die nach § 32a Abs. 5 - 6 EStG Besteuernden an.

Da die Lohn- und Einkommensteuerstatistiken in Abständen von drei Jahren durchgeführt werden, haben die *Schlüsselzahlen* normalerweise drei Jahre Gültigkeit. Durch entsprechende Rechtsverordnungen der Bundesregierung wird jeweils festgelegt, für welche Zeiträume die aufgrund der Lohn- und Einkommensteuerstatistiken berechneten Schlüsselzahlen maßgebend sind. Die Festsetzung der Schlüsselzahlen selbst erfolgt durch eine Verordnung des Landes. Der Abstand zwischen dem Bezugsjahr der Lohn- und Einkommensteuerstatistik und dem Jahr, in dem die für dieses Bezugsjahr ermittelten Schlüsselzahlen erstmals anzuwenden sind, beträgt vier oder fünf Jahre. Die erhebliche Länge dieses Zeitraums erklärt sich aus der Dauer der Veranlagungsarbeiten für die Einkommensteuer bei den Finanzämtern.

**Ausgleichsleistungen nach dem Familienleistungsausgleich gemäß § 21 LFAG**

Durch das Jahressteuergesetz 1996 vom 11.10.1995 (BGBl. I S. 1250) wurde festgelegt, dass ab 1996 das Kindergeld als Steuervergütung monatlich gezahlt wird. Dadurch reduzierten sich die in den Haushalten bisher nachgewiesenen Kindergeldleistungen und das Lohn- und Einkommensteueraufkommen ganz erheblich. Da die Kommunen über den Gemeindeanteil am Aufkommen beteiligt sind, erlitten sie entsprechende Einbußen. Als Ausgleich stellt das Land den Ortsgemeinden, verbandsfreien Gemeinden, großen kreisangehörigen Städten und kreisfreien Städten von den Umsatzsteuerermehreinnahmen des Landes nach § 1 des Gesetzes über den Finanzausgleich zwischen Bund und Ländern 26 % zur Verfügung. Der Ausgleichsbetrag wird jährlich im Landeshaushaltsplan festgesetzt. Die Zuweisungen werden nach den in der Anlage zu § 1 der Landesverordnung über die Aufteilung des Gemeindeanteils an der Einkommensteuer und die Abführung der Gewerbesteuerumlage enthaltenen Schlüsselzahlen auf die Gemeinden aufgeteilt und gemäß den Bestimmungen dieser Landesverordnung ausgezahlt.

**Gemeindeanteil an der Umsatzsteuer**

Seit 1998 erhalten die Gemeinden einen *Anteil an der Umsatzsteuer* als Ersatz für den Wegfall der Gewerbekapitalsteuer. Die Regelungen für die Aufteilung des Gemeindeanteils an der Umsatzsteuer sind im Gemeindefinanzreformgesetz verankert.

Der Gemeindeanteil an der Umsatzsteuer wird in einem ersten Schritt auf die Länder und danach auf die Gemeinden aufgeteilt.

Die Verteilung des Umsatzsteueranteils auf die einzelnen Gemeinden erfolgt nach einem von der Landesregierung festgesetzten Schlüssel.

Die Verteilungsschlüssel wurden zum 01. Januar 2009 auf einen fortschreibungsfähigen Verteilungsschlüssel umgestellt. Grundlagen sind das Gewerbesteueraufkommen (brutto), die Anzahl der sozialversicherungspflichtig Beschäftigten (ohne Beschäftigte von Gebietskörperschaften und Sozialversicherungen sowie deren Einrichtungen) und die Jahressumme der sozialversicherungspflichtigen Entgelte (ohne Beschäftigte von Gebietskörperschaften und Sozialversicherungen sowie deren Einrichtungen).

## 4. Berechnungsmodus im Realsteuervergleich

Die Realsteuern, d. h. die Grundsteuern A und B und die Gewerbesteuer, sind von erheblicher Bedeutung für die Steuerkraft der Gemeinden. Die Einnahmen aus den Realsteuern sind für die einzelnen Gemeinden jedoch insofern nicht vergleichbar, als den Gemeinden gemäß Art. 106 Abs. 6 Satz 2 GG das Recht eingeräumt ist, die Hebesätze der Realsteuern im Rahmen der Gesetze selbst festzulegen. Aus dem Realsteueristaufkommen einer Gemeinde lässt sich daher nicht ohne mehr oder minder große Einschränkungen eine Aussage über ihre Steuerkraft ableiten. Ziel der im Rahmen des Realsteuervergleichs durchgeführten Berechnungen ist es nun, aus dem Realsteueristaufkommen mithilfe der jeweils angewandten Hebesätze fiktive Messbeträge - so genannte „Grundbeträge“ - zu ermitteln. Auf diese „Grundbeträge“ werden dann einheitliche, und zwar landesdurchschnittliche Hebesätze angewendet, um vergleichbare Angaben über die Grundlagen für die Besteuerung zu erhalten. Bei einem Vergleich über Ländergrenzen hinweg ist der bundesdurchschnittliche Hebesatz zu berücksichtigen.

### Realsteueraufbringungskraft

Die in dieser Form berechnete *Realsteueraufbringungskraft* gibt an, wie hoch das Realsteueristaufkommen in den einzelnen Gemeinden gewesen wäre, wenn sie alle bei jeder der einzelnen Realsteuern den gewogenen landesdurchschnittlichen Hebesatz angewandt hätten. Die Realsteueraufbringungskraft unterscheidet sich insofern von den im Rahmen des kommunalen Finanzausgleichs ermittelten Steuerkraftzahlen, bei denen mit festen Hebesätzen gearbeitet wird, die über längere Zeiträume hinweg konstant bleiben. Allerdings sind die Angaben über die Realsteueraufbringungskraft für einen Zeitvergleich weniger geeignet, da sie die Veränderungen nicht nur der Besteuerungsgrundlagen, sondern auch des Hebesatzniveaus widerspiegeln.

Die Realsteueraufbringungskraft einer Gemeinde ergibt sich als Summe der Aufbringungskräfte der einzelnen

Realsteuern, wobei die Aufbringungskraft einer einzelnen Realsteuer wie folgt berechnet wird:

$$\text{Aufbringungskraft} = \frac{\text{Istaufkommen}}{\text{Hebesatzin \%}} \times \left( \frac{\text{landesdurchschnittlicher Hebesatzin \%}}{\text{Hebesatzin \%}} \right)$$

Der gewogene landesdurchschnittliche Hebesatz einer Realsteuer ergibt sich dadurch, dass die Summe des Istaufkommens über alle Gemeinden durch die Summe der entsprechenden Grundbeträge dividiert und mit 100 multipliziert wird:

$$\frac{\text{landesdurchschnittlicher Hebesatzin \%}}{\text{Hebesatzin \%}} = \frac{\sum \text{Istaufkommen}}{\sum \text{Grundbeträge}} \times 100$$

Sofern sich die Berechnung der Realsteueraufbringungskraft nicht auf die Gemeinden eines Landes beschränkt, sondern vergleichbare Angaben für alle Länder vorgelegt werden sollen, ist als Multiplikator der gewogene bundesdurchschnittliche Hebesatz zu verwenden.

### Steuereinnahmekraft der Gemeinden

Da die Realsteueraufbringungskraft nur die Realsteuern umfasst, jedoch die Gewerbesteuerumlage, sowie die Gemeindeanteile an der Einkommen- und Umsatzsteuer nicht berücksichtigt, hat sie als Indikator nur eine eingeschränkte Aussagekraft. Um der Einnahmenstruktur Rechnung zu tragen, wird mit der „*Steuereinnahmekraft der Gemeinden*“ ein weiterer, auf der Realsteueraufbringungskraft basierender Indikator, berechnet. Die Steuereinnahmekraft der Gemeinden ergibt sich aus der Realsteueraufbringungskraft durch Subtraktion der Gewerbesteuerumlage und durch Addition des Gemeindeanteils an der Einkommensteuer sowie an der Umsatzsteuer. Die Gewerbesteuerumlage braucht dabei nicht mehr „normiert“ zu werden, da sie von der Höhe des von den Gemeinden für die Gewerbesteuer festgelegten Hebesatzes unabhängig ist.

## 5. Aufbereitungs- und Auswertungsprogramm

Die jüngsten Ergebnisse werden jeweils so stark untergliedert, wie es das Aufbereitungsprogramm und der verfügbare Platz erlauben. Vorangestellt sind für die wichtigsten Eckzahlen Vergleichsergebnisse der vorangegangenen Jahre. Detaillierte Ergebnisse können über das Landesinformationssystem abgerufen werden.

Mit Beginn des Jahres 2002 sind alle DM-Werte mit dem Faktor 1,95583 in Euro umgerechnet worden. Auch Zeitreihen werden durchgängig in Euro dargestellt. Durch die Umrechnung sind in allen Tabellen Abweichungen in der Addition der Einzelwerte zu den Summen möglich.

### Gebietsstand

Die Ergebnisse werden in ihrer Abgrenzung nach Gebietskörperschaftsgruppen, Gemeinde- und Verbandsgemeindegrößenklassen sowie Verwaltungsbezirken

jeweils nach dem Gebietsstand am 31.12. des betreffenden Jahres nachgewiesen.

In den Tabellen, in denen für mehrere Jahre Angaben in der Gliederung nach Verwaltungsbezirken enthalten sind, sind alle Daten auf den Gebietsstand des jeweils letzten Jahres umgerechnet worden, um einen korrekten Vergleich zu gewährleisten.

Maßgebend für die *Zuordnung der Gemeinden zu den Gemeinde- und Verbandsgemeindegrößenklassen* ist grundsätzlich die Zahl der Einwohner am 30.06. des jeweiligen Jahres. Der Berechnung der *Pro-Kopf-Angaben* werden die gleichen Einwohnerzahlen zugrunde gelegt wie der Zuordnung der Gemeinden nach Gemeinde- bzw. Verbandsgemeindegrößenklassen. Ab dem Jahr 2011 ist die Fortschreibung der Einwohner aus dem Zensus 2011 maßgeblich.

### Gebietskörperschaftsgruppen und Gemeinde- bzw. Verbandsgemeindegrößenklassen

Die Gliederung nach Gebietskörperschaftsgruppen und Gemeinde- bzw. Verbandsgemeindegrößenklassen sieht bundeseinheitlich eine getrennte Darstellung der kreisfreien Städte und der kreisangehörigen Gemeinden nach Gemeindegrößenklassen vor, da die Verwaltungen der kreisfreien Städte zugleich die Funktion einer Kreisverwaltung wahrnehmen und die Ergebnisse für die nach Größenklassen gegliederten kreisfreien Städte deshalb nicht ohne weiteres mit den in einer entsprechenden Gliederung nachgewiesenen Ergebnissen für die kreisangehörigen Gemeinden vergleichbar sind. Nachdem in Rheinland-Pfalz im Rahmen der Verwaltungsreform die Institution der Verbandsgemeinde eingeführt worden ist und die Verbandsgemeinden einen erheblichen Teil der Funktionen übernommen haben, die zuvor von den ihnen angeschlossenen Ortsgemeinden ausgeübt wurden, muss auch auf dieser Verwaltungsebene im Interesse einer größeren Homogenität der Ergebnisse zwischen den Verbandsgemeinden und den ihnen angeschlossenen Ortsgemeinden einerseits und den verbandsfreien kreisangehörigen Gemeinden andererseits unterschieden werden. Nach Verbandsgemeindegrößenklassen nachgewiesen werden dabei die Verbandsgemeinden selbst und die für die Verbandsgemeinden und ihre Ortsgemeinden zusammengefassten Angaben, die mit den entsprechend gegliederten Ergebnissen für die verbandsfreien Gemeinden vergleichbar sind.

Das Programm des Realsteuervergleichs wird abgerundet durch *Streuungsübersichten*, in denen die Gemeinden nach den für die einzelnen Realsteuern gebildeten Hebesatzgruppen gegliedert werden.

### Auf- und Abrundungen

Im Allgemeinen werden die Einzelangaben, Zwischen- und Endsummen unabhängig voneinander auf die kleinste in der jeweiligen Tabelle zur Darstellung kommende Einheit auf- bzw. abgerundet. Dadurch kann die Summe der Einzelpositionen geringfügig von dem nachgewiesenen Gesamtergebnis abweichen.

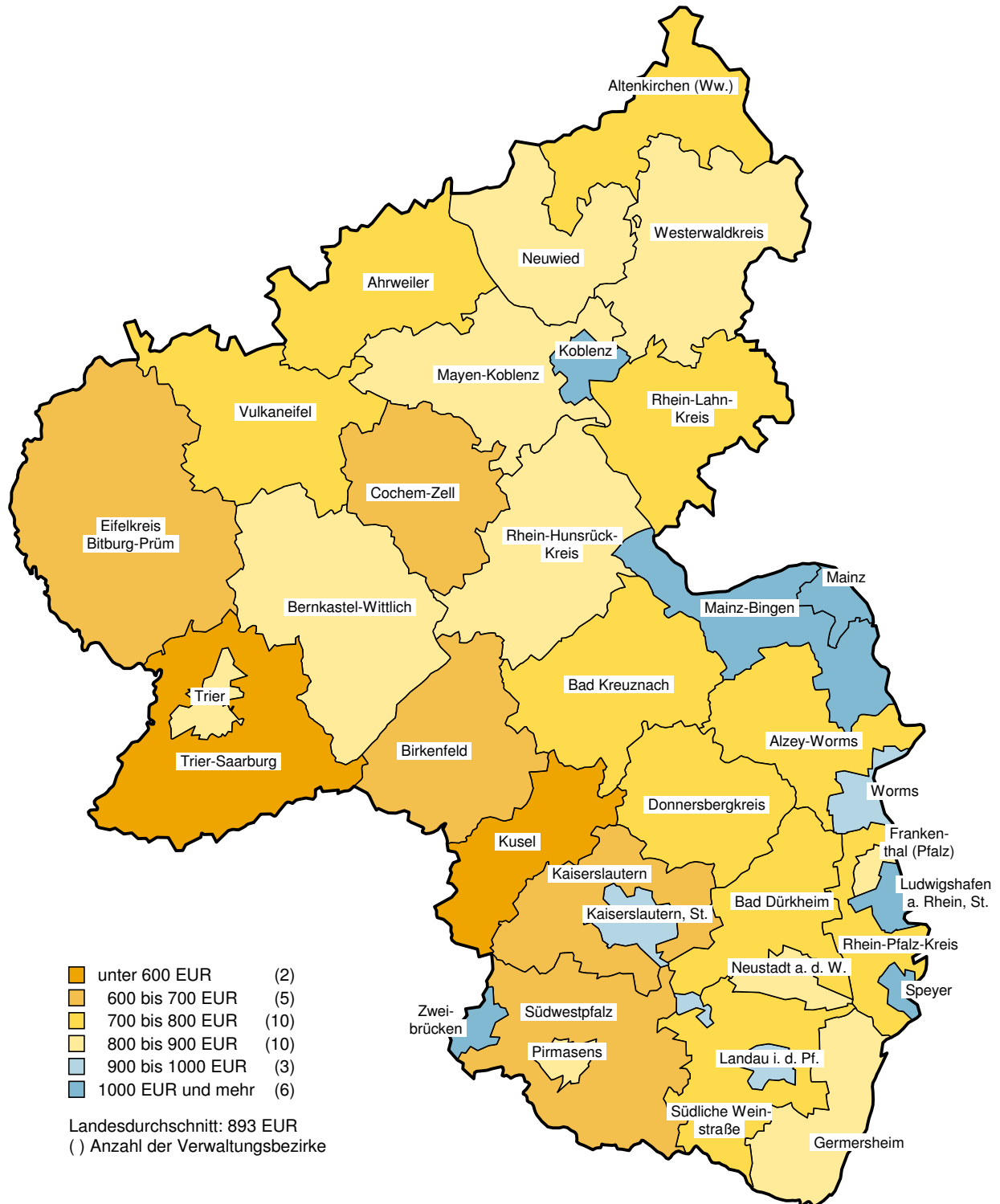
### Auf- und Ausgliederungen

Die vollständige Aufgliederung einer Gesamtgröße wird durch den Hinweis „davon“, die teilweise Ausgliederung einzelner Positionen durch den Hinweis „darunter“ kenntlich gemacht. Auf die besonderen Hinweise „davon“ und „darunter“ wird im Allgemeinen dann verzichtet, wenn aus dem Aufbau der Tabelle und den Bezeichnungen im Tabellenkopf und in der Tabellenvorspalte eindeutig hervorgeht, dass es sich im vorliegenden Fall um Auf- bzw. Ausgliederungen handelt.

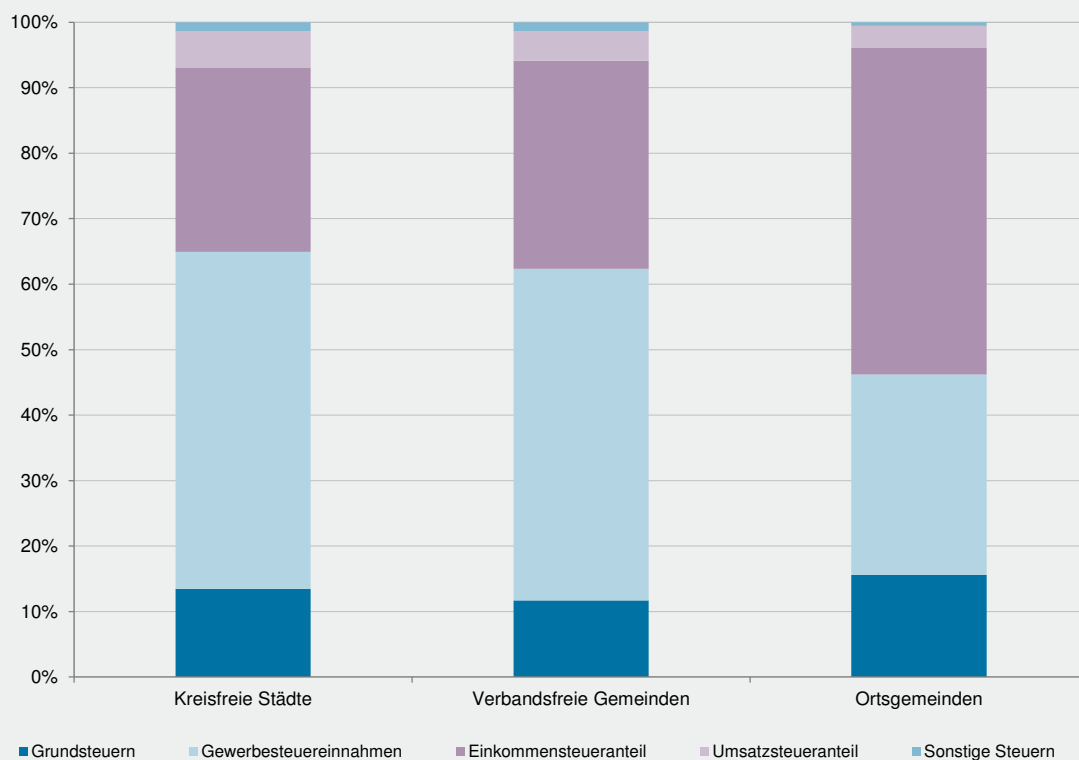
Nachweis der Gebietskörperschaftsgruppen und Gemeindegrößenklassen/ Verbandsgemeindegrößenklassen		
Kreisfreie Städte		
100 000	-	200 000
50 000	-	100 000
20 000	-	50 000
Kreisangehörige Gemeinden, Verbandsgemeinden, Landkreise		
verbandsfreie Gemeinden		
50 000	-	100 000
20 000	-	50 000
10 000	-	20 000
5 000	-	10 000
Ortsgemeinden		
10 000	-	20 000
5 000	-	10 000
3 000	-	5 000
1 000	-	3 000
unter	-	1 000
Verbandsgemeinden		
20 000	-	50 000
10 000	-	20 000
5 000	-	10 000
Landkreise		



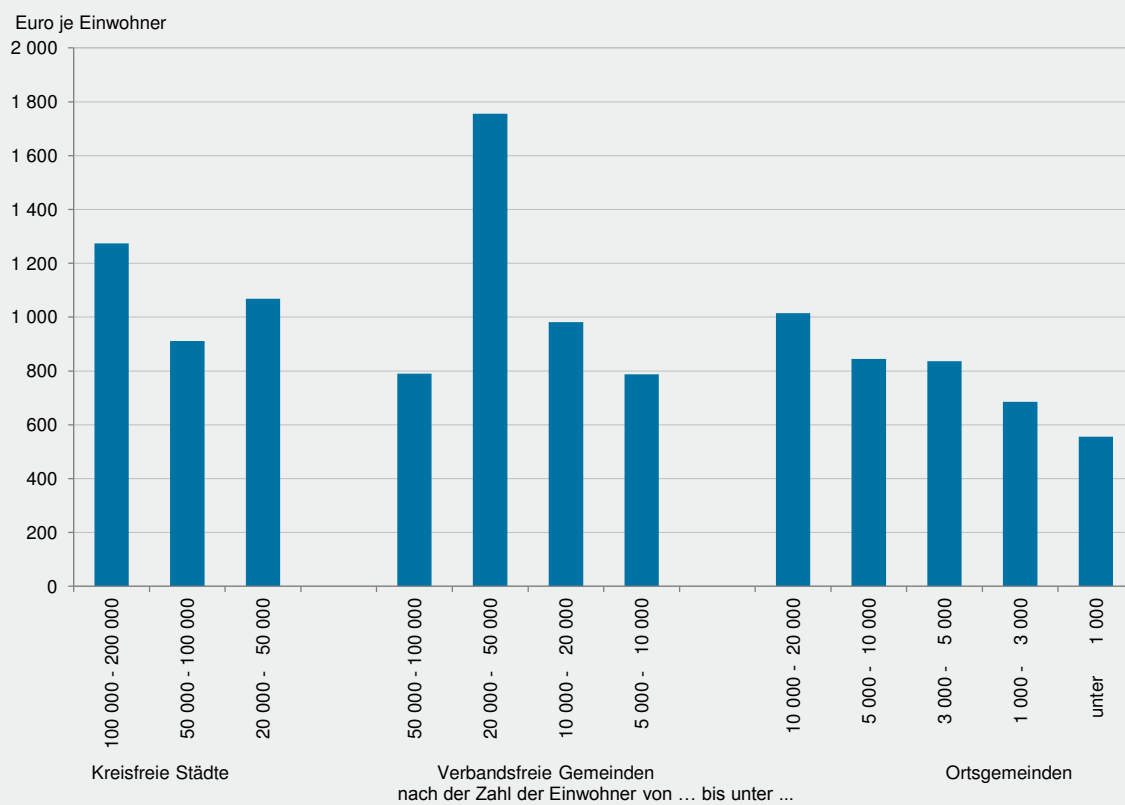
Steuereinnahmekraft der Gemeinden 2012  
(EUR je Einwohner)



### Kassenmäßige Steuereinnahmen der Gemeinden 2012

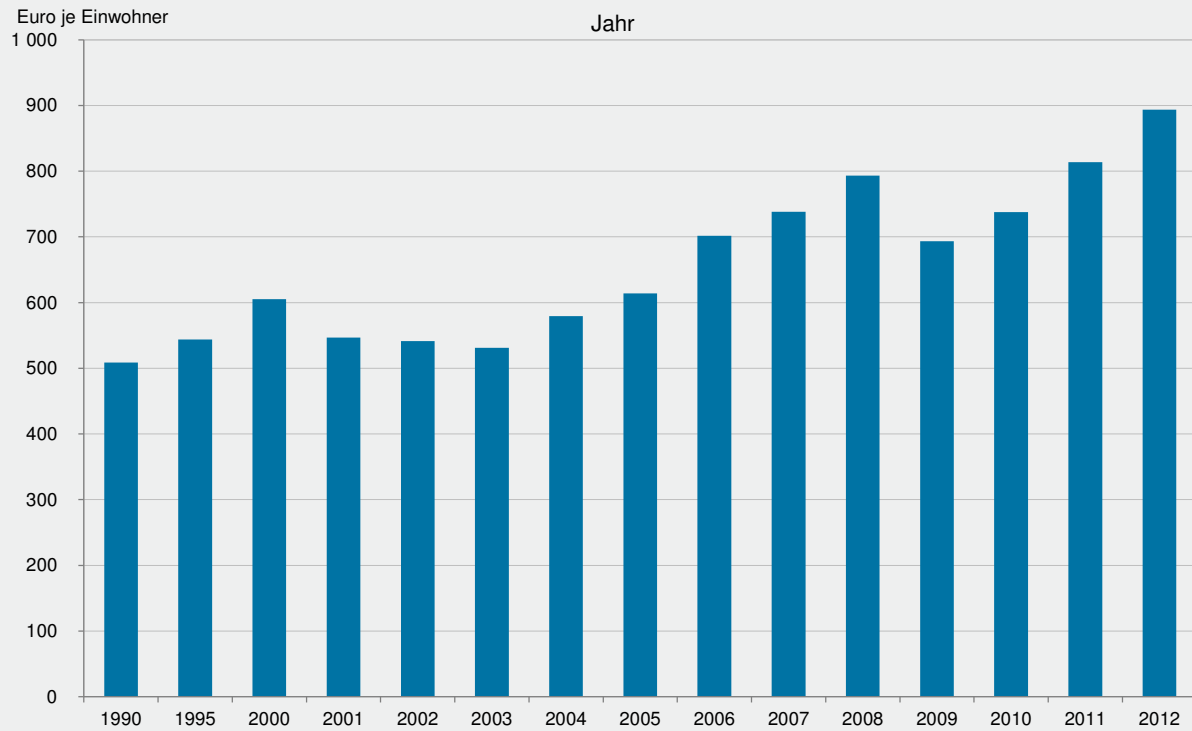


### Steuereinnahmekraft<sup>1)</sup> der Gemeinden 2012



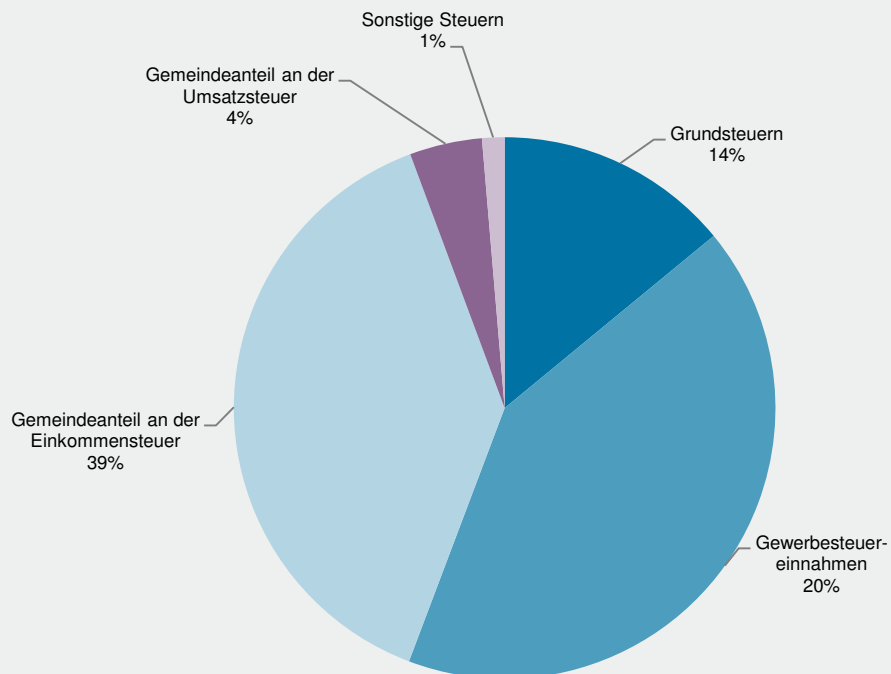
1) Realsteueraufbringungskraft abzüglich Gewerbesteuerumlage und zuzüglich Gemeindeanteil an der Einkommensteuer bzw. an der Umsatzsteuer.

### Steuereinnahmekraft <sup>1)</sup> der Gemeinden 1990, 1995, 2000 bis 2012

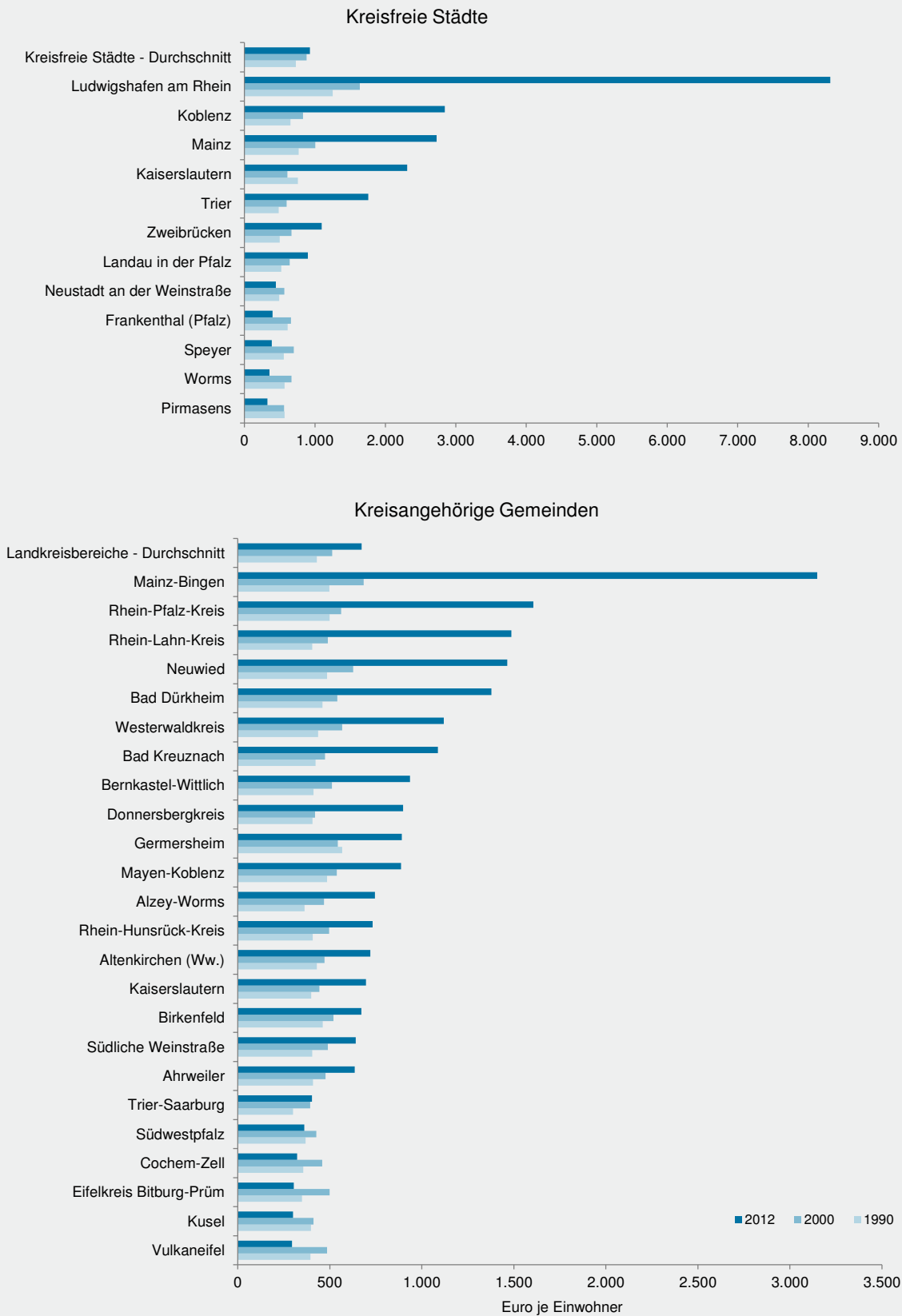


1) Realsteueraufbringungskraft abzüglich Gewerbesteuerumlage und zuzüglich Gemeindeanteil an der Einkommensteuer bzw. an der Umsatzsteuer.

### Kassenmäßige Steuereinnahmen der Gemeinden und Gemeindeverbände 2012

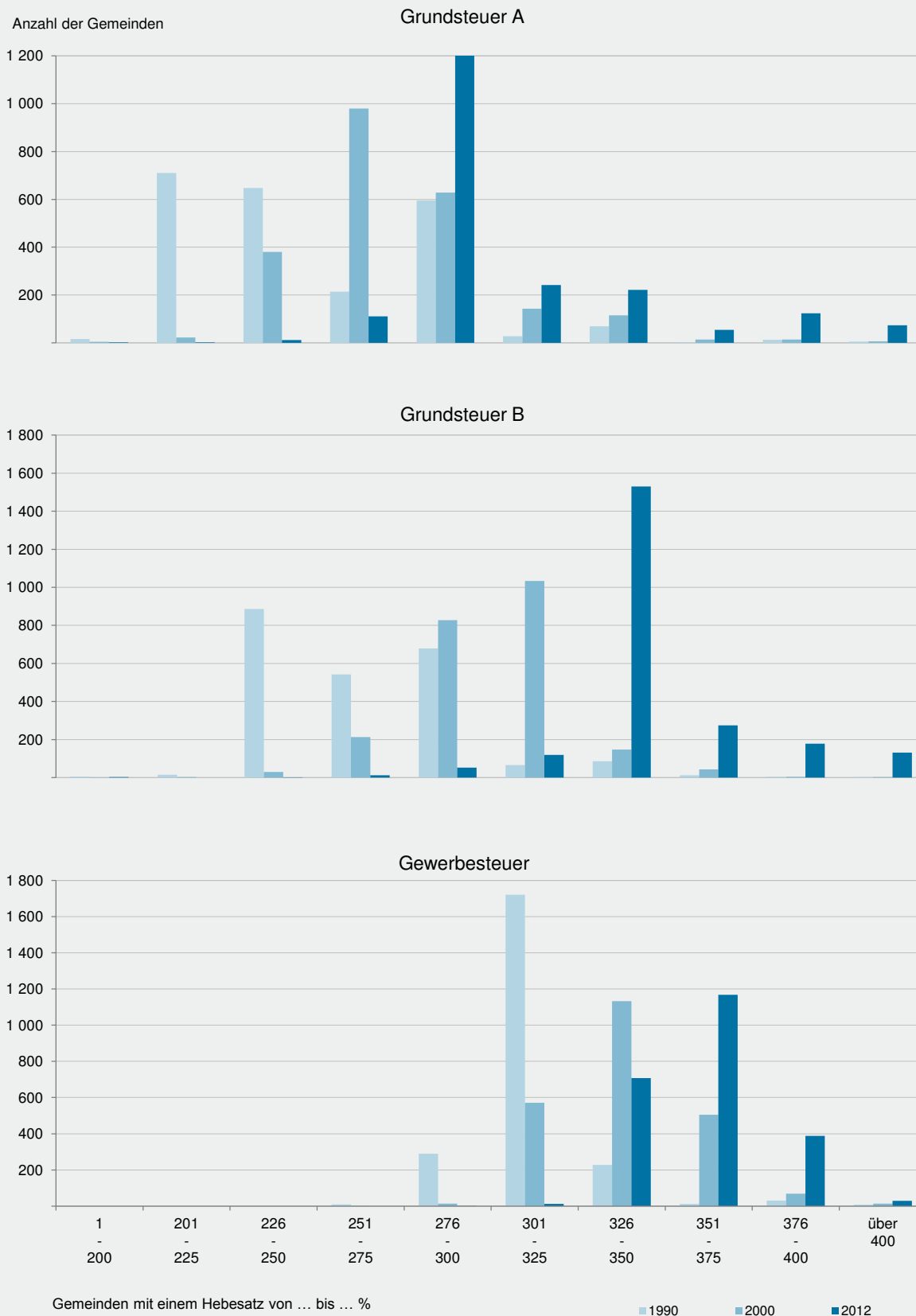


# **Steuereinnahmekraft <sup>1)</sup> der Gemeinden 1990, 2000 und 2012 in Euro je Einwohner**



1) Realsteueraufbringungskraft abzüglich Gewerbesteuerumlage und zuzüglich Gemeindeanteil an der Einkommensteuer bzw. an der Umsatzsteuer.

# **Streuung der Realsteuerhebesätze 1990, 2000 und 2012 nach Hebesatzgruppen**



**10 Kassenmäßige Steuereinnahmen der Gemeinden und Gemeindeverbände  
2006 bis 2012 nach Gebietskörperschaftsgruppen und Gemeindegrößenklassen**

Gebietskörperschaftsgruppe  Gemeindegrößenklasse / Verbandsgemeindegrößenklasse nach der Zahl der Einwohner	2006	2007	2008	2009	2010	2011	2012
---	------	------	------	------	------	------	------

1 000 EUR

Kreisfreie Städte	999 826	1 026 089	1 106 927	890 440	1 015 402	1 086 254	1 259 967
100 000 - 200 000	582 305	664 277	702 217	533 234	661 110	686 497	789 057
50 000 - 100 000	291 874	232 769	246 817	178 321	182 310	203 045	223 582
20 000 - 50 000	125 646	129 043	157 893	178 885	171 982	196 712	247 328
Kreisangehörige Gemeinden, Verbandsgemeinden, Landkreise	1 883 761	1 999 789	2 133 255	1 931 018	1 973 873	2 194 392	2 350 187
verbandsfreie Gemeinden	599 009	622 724	634 400	561 370	586 311	648 312	707 254
50 000 - 100 000	47 699	47 809	51 519	44 265	43 778	47 479	53 498
20 000 - 50 000	299 892	298 016	299 551	276 536	274 738	263 917	294 493
10 000 - 20 000	210 828	227 725	232 271	200 870	219 285	284 546	302 964
5 000 - 10 000	40 590	49 174	51 059	39 700	48 510	52 370	56 298
Ortsgemeinden	1 271 900	1 366 915	1 489 586	1 360 250	1 378 001	1 536 858	1 630 369
10 000 - 20 000	52 635	59 441	72 356	63 542	59 877	70 777	71 841
5 000 - 10 000	334 055	350 509	373 882	313 740	331 694	386 974	405 827
3 000 - 5 000	205 258	223 252	236 498	222 717	225 544	236 921	253 487
1 000 - 3 000	405 422	432 106	467 752	444 749	440 579	494 305	531 583
unter 1 000	274 529	301 606	339 098	315 501	320 307	347 882	367 632
Verbandsgemeinden <sup>1)</sup>	1 276 003	1 370 982	1 493 431	1 364 341	1 382 879	1 541 417	1 638 381
20 000 - 50 000	364 129	390 982	441 193	378 303	385 490	419 298	435 143
10 000 - 20 000	760 733	815 748	879 526	817 075	821 067	919 927	988 752
5 000 - 10 000	151 141	164 252	172 712	168 963	176 322	202 191	214 485
Landkreise	8 749	6 083	5 424	5 307	4 683	4 663	4 551
<b>I n s g e s a m t</b>	<b>2 883 586</b>	<b>3 025 878</b>	<b>3 240 181</b>	<b>2 821 458</b>	<b>2 989 275</b>	<b>3 280 646</b>	<b>3 610 153</b>

EUR je Einwohner

Kreisfreie Städte	983	1 004	1 082	873	994	1 072	1 236
100 000 - 200 000	1 252	1 164	1 228	934	1 155	1 202	1 370
50 000 - 100 000	760	818	868	761	780	891	978
20 000 - 50 000	749	772	949	832	801	918	1 154
Kreisangehörige Gemeinden, Verbandsgemeinden, Landkreise	620	661	707	644	661	737	791
verbandsfreie Gemeinden	933	972	994	884	926	1 038	1 132
50 000 - 100 000	723	730	791	683	679	740	836
20 000 - 50 000	1 341	1 335	1 346	1 251	1 245	1 499	1 671
10 000 - 20 000	728	817	836	701	795	913	971
5 000 - 10 000	642	673	701	635	671	724	777
Ortsgemeinden	531	573	626	576	586	653	695
10 000 - 20 000	723	818	997	877	827	984	998
5 000 - 10 000	669	704	768	662	702	782	828
3 000 - 5 000	632	696	730	677	687	766	800
1 000 - 3 000	493	530	577	549	549	618	669
unter 1 000	406	444	495	465	473	514	547
Verbandsgemeinden <sup>1)</sup>	533	574	628	577	588	655	699
20 000 - 50 000	553	594	671	615	628	706	732
10 000 - 20 000	540	582	630	581	587	654	710
5 000 - 10 000	461	503	532	495	519	578	599
Landkreise	3	2	2	2	2	2	2
<b>I n s g e s a m t</b>	<b>711</b>	<b>747</b>	<b>802</b>	<b>702</b>	<b>746</b>	<b>822</b>	<b>905</b>

1) Nachgewiesen sind hier neben den eigenen Steuereinnahmen die den Verbandsgemeinden zugerechneten Steuereinnahmen ihrer Ortsgemeinden.

11 Kassenmäßige Steuereinnahmen der Gemeinden und Gemeindeverbände  
2006 bis 2012 nach Verwaltungsbezirken

Verwaltungsbezirk	2006	2007	2008	2009	2010	2011	2012
	1 000 EUR						
Kreisfreie Städte							
Frankenthal (Pfalz), St.	31 686	38 311	42 090	32 811	36 348	42 243	45 094
Kaiserslautern, St.	71 204	82 302	83 490	83 722	80 977	91 225	100 878
Koblenz, St.	155 766	129 954	152 328	116 175	128 417	145 300	153 735
Landau i. d. Pf., St.	33 936	35 421	39 082	34 431	33 960	41 530	44 998
Ludwigshafen a. Rh., St.	199 941	229 506	224 447	139 634	244 547	254 061	289 251
Mainz, St.	226 598	224 384	236 673	204 294	211 675	195 970	243 293
Neustadt a. d. Weinstr., St.	34 155	39 706	42 454	38 127	37 335	42 358	44 622
Pirmasens, St.	28 913	29 969	36 506	28 836	30 611	32 201	37 868
Speyer, St.	44 428	47 390	52 085	44 442	44 408	56 383	66 763
Trier, St.	83 486	80 434	88 768	73 131	76 471	91 165	102 778
Worms, St.	58 602	63 371	68 788	56 473	63 999	69 462	78 082
Zweibrücken, St.	31 112	25 342	40 215	38 365	26 656	24 355	52 605
Landkreise <sup>1)</sup>							
Ahrweiler	68 367	75 033	80 184	73 172	77 948	85 244	90 309
Altenkirchen (Ww.)	71 614	76 271	84 317	75 978	79 003	82 338	94 790
Alzey-Worms	68 778	75 741	81 989	77 089	78 835	90 532	91 688
Bad Dürkheim	78 689	82 666	90 407	87 012	84 059	91 499	105 170
Bad Kreuznach	88 389	96 781	99 420	95 925	92 946	111 794	115 976
Bad Kreuznach, gr. kr. St.	29 967	36 289	34 407	36 830	32 480	45 840	43 620
Bernkastel-Wittlich	68 374	71 760	79 822	70 337	79 873	82 623	87 534
Birkenfeld	52 619	51 321	55 439	46 751	49 828	53 981	55 663
Idar-Oberstein, gr. kr. St.	26 797	24 938	26 191	21 103	22 938	25 751	26 299
Cochem-Zell	31 275	32 593	34 646	33 281	34 008	37 318	41 123
Donnersbergkreis	42 970	50 192	51 242	44 592	42 182	56 604	56 959
Eifelkreis Bitburg-Prüm	46 766	50 720	56 493	54 315	53 419	62 050	66 651
Germersheim	72 800	84 561	80 457	68 595	81 352	98 763	109 572
Kaiserslautern	55 963	56 440	66 153	57 350	57 790	66 037	69 176
Kusel	31 119	34 107	35 470	32 361	32 959	35 958	37 718
Mainz-Bingen	269 132	256 973	270 309	254 061	250 643	247 544	287 265
Bingen am Rhein, gr. kr. St.	19 861	23 365	28 662	37 030	39 498	30 233	42 077
Ingelheim am Rhein, gr. kr. St.	159 129	138 679	135 848	119 816	109 621	106 987	127 423
Mayen-Koblenz	139 061	152 444	156 441	137 606	150 654	168 240	177 796
Andernach, gr. kr. St.	25 854	31 611	28 812	21 063	26 677	34 960	34 424
Mayen, gr. kr. St.	18 019	20 116	21 678	16 494	19 705	21 525	20 045
Neuwied	132 720	143 445	152 923	130 300	134 553	146 818	153 826
Neuwied, gr. kr. St.	47 699	47 809	51 519	44 265	43 778	47 479	53 498
Rhein-Hunsrück-Kreis	69 239	73 699	73 817	64 260	66 242	75 161	79 195
Rhein-Lahn-Kreis	69 711	72 505	77 031	72 262	70 603	86 803	90 822
Lahnstein, gr. kr. St.	12 954	13 434	13 664	11 414	11 712	15 321	18 252
Rhein-Pfalz-Kreis	90 586	96 862	104 597	95 820	100 285	110 956	112 717
Südliche Weinstraße	60 407	69 464	72 819	66 630	66 165	71 861	77 395
Südwestpfalz	48 959	51 265	56 854	51 878	50 347	58 152	63 661
Trier-Saarburg	62 073	66 600	77 470	65 549	67 873	74 219	79 904
Vulkaneifel	36 893	34 745	43 486	32 615	40 572	42 266	45 418
Westerwaldkreis	127 258	143 600	151 468	143 279	131 734	157 631	159 859
Insgesamt	2 883 586	3 025 878	3 240 181	2 821 458	2 989 275	3 280 646	3 610 153
Kreisfreie Städte	999 826	1 026 089	1 106 927	890 440	1 015 402	1 086 254	1 259 967
Landkreise <sup>1)</sup>	1 883 761	1 999 789	2 133 255	1 931 018	1 973 873	2 194 392	2 350 187
große kreisangehörige Städte	340 280	336 241	340 782	308 016	306 409	328 096	365 638

1) Einbezogen sind die Landkreise, die verbandsfreien Gemeinden und die Verbandsgemeinden mit ihren Ortsgemeinden.

11 Kassenmäßige Steuereinnahmen der Gemeinden und Gemeindeverbände  
2006 bis 2012 nach Verwaltungsbezirken

Verwaltungsbezirk	2006	2007	2008	2009	2010	2011	2012
	EUR je Einwohner						
Kreisfreie Städte							
Frankenthal (Pfalz), St.	673	815	894	700	775	911	964
Kaiserslautern, St.	724	840	857	847	817	947	1 042
Koblenz, St.	1 466	1 226	1 435	1 094	1 207	1 347	1 410
Landau i. d. Pf., St.	792	821	908	801	781	959	1 038
Ludwigshafen a. Rh., St.	1 222	1 401	1 372	855	1 494	1 611	1 814
Mainz, St.	1 161	1 137	1 195	1 036	1 068	979	1 207
Neustadt a. d. Weinstr., St.	637	740	784	711	706	811	853
Pirmasens, St.	677	710	876	702	754	788	937
Speyer, St.	880	936	1 027	891	891	1 137	1 341
Trier, St.	839	778	853	701	732	864	971
Worms, St.	714	771	837	690	784	877	981
Zweibrücken, St.	888	729	1 162	1 117	783	713	1 544
Landkreise <sup>1)</sup>							
Ahrweiler	526	580	622	570	610	677	717
Altenkirchen (Ww.)	526	564	628	570	596	631	732
Alzey-Worms	546	602	653	617	633	723	733
Bad Dürkheim	583	614	674	652	633	699	804
Bad Kreuznach	560	614	633	614	597	718	747
Bad Kreuznach, gr. kr. St.	683	829	788	847	742	1 059	1 006
Bernkastel-Wittlich	607	640	714	634	724	742	788
Birkenfeld	602	592	645	552	595	653	681
Idar-Oberstein, gr. kr. St.	838	787	833	682	751	886	917
Cochem-Zell	478	501	536	519	534	582	645
Donnersbergkreis	547	643	660	580	554	745	753
Eifelkreis Bitburg-Prüm	488	532	593	574	567	648	695
Germersheim	581	674	640	548	652	797	880
Kaiserslautern	514	523	614	538	547	628	661
Kusel	409	453	476	439	452	494	523
Mainz-Bingen	1 342	1 277	1 341	1 262	1 241	1 233	1 424
Bingen am Rhein, gr. kr. St.	806	950	1 169	1 530	1 631	1 270	1 755
Ingelheim am Rhein, gr. kr. St.	6 469	5 681	5 593	4 958	4 558	4 462	5 257
Mayen-Koblenz	652	716	736	651	715	800	846
Andernach, gr. kr. St.	874	1 068	971	713	902	1 201	1 187
Mayen, gr. kr. St.	934	1 051	1 136	876	1 054	1 156	1 077
Neuwied	719	779	835	716	742	813	854
Neuwied, gr. kr. St.	723	730	791	683	679	740	836
Rhein-Hunsrück-Kreis	656	703	709	622	646	735	781
Rhein-Lahn-Kreis	546	572	612	578	569	705	743
Lahnstein, gr. kr. St.	705	736	756	634	653	865	1 037
Rhein-Pfalz-Kreis	608	649	701	643	674	755	764
Südliche Weinstraße	546	631	662	609	607	664	713
Südwestpfalz	475	502	562	519	507	591	652
Trier-Saarburg	439	470	545	460	476	518	556
Vulkaneifel	581	552	696	526	659	682	739
Westerwaldkreis	627	710	753	716	662	788	802
I n s g e s a m t	711	747	802	702	746	822	905
Kreisfreie Städte	983	1 004	1 082	873	994	1 072	1 236
Landkreise <sup>1)</sup>	620	661	707	644	661	737	791
große kreisangehörige Städte	1 317	1 309	1 332	1 213	1 210	1 314	1 466

1) Einbezogen sind die Landkreise, die verbandsfreien Gemeinden und die Verbandsgemeinden mit ihren Ortsgemeinden.



12 Kassenmäßige Steuereinnahmen der Gemeinden und Gemeindeverbände 2012  
nach Arten und Verwaltungsbezirken

Verwaltungsbezirk	Grund- steuer A	Grund- steuer B	Gewerbesteuer		Gemeindeanteil an der		Sonstige Steuern und steuer- ähnliche Einnahmen
			Auf- kommen	Ein- nahmen	Ein- kommen- steuer	Umsatz- steuer	
	1 000 EUR						
Kreisfreie Städte							
Frankenthal (Pfalz), St.	97	6 732	22 567	18 769	16 343	2 179	974
Kaiserslautern, St.	42	18 858	56 232	46 768	29 096	5 578	654
Koblenz, St.	73	18 045	104 396	86 827	38 414	8 334	2 042
Landau i. d. Pf., St.	208	6 412	23 756	19 647	16 073	2 078	579
Ludwigshafen a. Rh., St.	106	29 682	227 450	185 599	53 153	17 833	2 878
Mainz, St.	369	33 221	127 390	107 413	83 924	16 009	2 357
Neustadt a. d. Weinstr., St.	195	7 108	17 691	14 561	20 347	1 886	525
Pirmasens, St.	23	6 776	21 519	17 897	10 362	2 566	244
Speyer, St.	27	8 560	41 341	34 298	19 906	2 699	1 272
Trier, St.	71	15 851	58 933	49 251	29 271	5 514	2 821
Worms, St.	303	12 490	39 260	32 653	27 022	3 771	1 844
Zweibrücken, St.	49	4 562	41 529	34 766	10 916	1 790	522
Landkreise <sup>1)</sup>							
Ahrweiler	388	14 660	34 077	27 443	42 894	3 019	1 905
Altenkirchen (Ww.)	369	14 004	43 365	35 395	40 027	3 892	1 103
Alzey-Worms	1 922	12 562	31 051	25 038	48 699	2 535	933
Bad Dürkheim	1 050	15 538	33 648	27 381	55 927	3 025	2 236
Bad Kreuznach	889	16 762	48 652	39 867	51 260	5 171	2 028
Bad Kreuznach, gr. kr. St.	84	6 242	24 472	20 303	13 319	2 626	1 045
Bernkastel-Wittlich	1 044	11 565	45 714	36 848	33 203	3 695	1 180
Birkenfeld	316	9 066	23 801	19 419	22 723	3 238	902
Idar-Oberstein, gr. kr. St.	15	4 169	13 995	11 454	8 108	2 133	421
Cochem-Zell	546	6 680	16 629	13 368	18 228	1 583	718
Donnersbergkreis	660	7 699	24 657	19 940	25 932	1 939	789
Eifelkreis Bitburg-Prüm	1 191	10 132	33 144	26 992	23 924	3 003	1 409
Germersheim	444	12 834	51 503	41 710	48 561	4 410	1 613
Kaiserslautern	318	13 004	23 066	18 565	34 673	1 980	636
Kusel	314	6 371	8 656	6 982	22 032	1 574	444
Mainz-Bingen	1 441	18 837	203 845	163 043	94 506	7 958	1 480
Bingen am Rhein, gr. kr. St.	79	3 432	33 404	27 494	9 344	1 454	275
Ingelheim am Rhein, gr. kr. St.	15	741	138 917	110 045	12 572	3 753	297
Mayen-Koblenz	729	23 317	86 633	70 297	73 772	7 003	2 678
Andernach, gr. kr. St.	32	3 656	22 722	18 596	9 733	1 545	861
Mayen, gr. kr. St.	36	2 517	12 264	10 037	5 842	1 284	328
Neuwied	305	22 494	75 607	60 846	61 575	7 189	2 017
Neuwied, gr. kr. St.	41	9 105	24 808	20 582	19 560	3 313	897
Rhein-Hunsrück-Kreis	697	11 438	36 492	29 298	33 184	3 212	1 365
Rhein-Lahn-Kreis	517	12 412	39 809	32 274	41 321	3 110	1 188
Lahnstein, gr. kr. St.	14	2 416	10 378	8 542	6 393	758	129
Rhein-Pfalz-Kreis	518	18 118	29 287	23 552	66 965	2 893	670
Südliche Weinstraße	1 215	11 307	25 279	20 421	40 570	2 729	1 152
Südwestpfalz	424	10 843	22 215	17 915	31 976	2 021	488
Trier-Saarburg	1 021	13 350	25 257	20 320	41 738	2 391	1 084
Vulkaneifel	466	5 528	23 379	18 809	17 533	1 783	1 298
Westerwaldkreis	493	21 188	77 279	61 977	67 139	6 644	2 420
Insgesamt	18 839	488 005	1 845 109	1 506 151	1 393 192	156 233	48 447
Kreisfreie Städte	1 563	168 297	782 064	648 451	354 829	70 236	16 710
Landkreise <sup>1)</sup>	17 277	319 708	1 063 044	857 700	1 038 363	85 996	31 736
große kreisangehörige Städte	315	32 279	280 959	227 052	84 871	16 867	4 253

1) Einbezogen sind die Landkreise, die verbandsfreien Gemeinden und die Verbandsgemeinden mit ihren Ortsgemeinden.

12 Kassenmäßige Steuereinnahmen der Gemeinden und Gemeindeverbände 2012  
nach Arten und Verwaltungsbezirken

Verwaltungsbezirk	Grund- steuer A	Grund- steuer B	Gewerbesteuer		Gemeindeanteil an der		Sonstige Steuern und steuer- ähnliche Einnahmen
			Auf- kommen	Ein- nahmen	Ein- kommen- steuer	Umsatz- steuer	
	EUR je Einwohner						
Kreisfreie Städte							
Frankenthal (Pfalz), St.	2,07	143,98	482,64	401,42	349,53	46,60	20,82
Kaiserslautern, St.	0,44	194,77	580,77	483,03	300,51	57,61	6,75
Koblenz, St.	0,67	165,50	957,47	796,33	352,32	76,44	18,73
Landau i. d. Pf., St.	4,81	147,96	548,16	453,36	370,89	47,95	13,35
Ludwigshafen a. Rh., St.	0,66	186,18	1 426,68	1 164,17	333,40	111,86	18,05
Mainz, St.	1,83	164,78	631,87	532,78	416,27	79,41	11,69
Neustadt a. d. Weinstr., St.	3,73	135,90	338,27	278,42	389,04	36,06	10,03
Pirmasens, St.	0,56	167,61	532,26	442,69	256,30	63,48	6,02
Speyer, St.	0,54	171,99	830,62	689,10	399,94	54,22	25,57
Trier, St.	0,67	149,71	556,63	465,18	276,47	52,08	26,64
Worms, St.	3,81	156,95	493,37	410,34	339,57	47,39	23,18
Zweibrücken, St.	1,44	133,88	1 218,90	1 020,40	320,40	52,54	15,33
Landkreise <sup>1)</sup>							
Ahrweiler	3,08	116,47	270,74	218,03	340,79	23,99	15,14
Altenkirchen (Ww.)	2,85	108,10	334,76	273,24	308,99	30,04	8,51
Alzey-Worms	15,36	100,41	248,19	200,13	389,26	20,26	7,46
Bad Dürkheim	8,02	118,73	257,11	209,22	427,35	23,11	17,09
Bad Kreuznach	5,72	107,92	313,25	256,68	330,04	33,30	13,05
Bad Kreuznach, gr. kr. St.	1,94	143,96	564,37	468,22	307,16	60,55	24,11
Bernkastel-Wittlich	9,40	104,16	411,71	331,86	299,03	33,27	10,63
Birkenfeld	3,87	110,95	291,27	237,64	278,08	39,62	11,03
Idar-Oberstein, gr. kr. St.	0,51	145,34	487,86	399,28	282,65	74,36	14,67
Cochem-Zell	8,55	104,71	260,67	209,54	285,74	24,82	11,26
Donnersbergkreis	8,72	101,74	325,85	263,51	342,70	25,62	10,43
Eifelkreis Bitburg-Prüm	12,41	105,58	345,37	281,27	249,30	31,29	14,68
Germersheim	3,57	103,13	413,85	335,16	390,22	35,44	12,96
Kaiserslautern	3,03	124,20	220,31	177,32	331,17	18,91	6,08
Kusel	4,36	88,32	120,00	96,79	305,43	21,81	6,16
Mainz-Bingen	7,14	93,39	1 010,66	808,36	468,56	39,46	7,34
Bingen am Rhein, gr. kr. St.	3,29	143,14	1 393,23	1 146,74	389,71	60,65	11,46
Ingelheim am Rhein, gr. kr. St.	0,60	30,57	5 731,36	4 540,20	518,67	154,86	12,24
Mayen-Koblenz	3,47	111,00	412,43	334,66	351,20	33,34	12,75
Andernach, gr. kr. St.	1,10	126,03	783,20	640,99	335,51	53,26	29,69
Mayen, gr. kr. St.	1,95	135,26	658,93	539,28	313,87	68,98	17,63
Neuwied	1,69	124,84	419,61	337,69	341,74	39,90	11,19
Neuwied, gr. kr. St.	0,64	142,26	387,62	321,58	305,63	51,77	14,02
Rhein-Hunsrück-Kreis	6,88	112,84	359,98	289,02	327,35	31,68	13,46
Rhein-Lahn-Kreis	4,23	101,58	325,80	264,13	338,18	25,45	9,72
Lahnstein, gr. kr. St.	0,80	137,26	589,57	485,26	363,19	43,06	7,33
Rhein-Pfalz-Kreis	3,51	122,76	198,43	159,57	453,72	19,60	4,54
Südliche Weinstraße	11,19	104,15	232,84	188,09	373,68	25,14	10,61
Südwestpfalz	4,34	110,97	227,37	183,36	327,26	20,68	5,00
Trier-Saarburg	7,10	92,82	175,62	141,29	290,20	16,62	7,54
Vulkaneifel	7,59	89,97	380,54	306,17	285,40	29,03	21,13
Westerwaldkreis	2,47	106,27	387,59	310,85	336,73	33,32	12,14
Insgesamt	4,72	122,33	462,53	377,56	349,24	39,16	12,14
Kreisfreie Städte	1,53	165,16	767,48	636,36	348,21	68,93	16,40
Landkreise <sup>1)</sup>	5,82	107,64	357,91	288,77	349,60	28,95	10,69
große kreisangehörige Städte	1,26	129,38	1 126,14	910,07	340,18	67,60	17,05

1) Einbezogen sind die Landkreise, die verbandsfreien Gemeinden und die Verbandsgemeinden mit ihren Ortsgemeinden.

**13 Kassenmäßige Steuereinnahmen der Gemeinden und Gemeindeverbände 2012**  
nach Arten sowie Gebietskörperschaftsgruppen und Gemeindegrößenklassen

Gebietskörperschaftsgruppe  Gemeindegrößenklasse / Verbandsgemeindegrößenklasse nach der Zahl der Einwohner	Grund- steuer A	Grund- steuer B	Gewerbesteuer		Gemeindeanteil an der		Sonstige Steuern und steuer- ähnliche Einnahmen
			Auf- kommen	Ein- nahmen	Ein- kommen- steuer	Umsatz- steuer	
1 000 EUR							
Kreisfreie Städte	1 563	168 297	782 064	648 451	354 829	70 236	16 710
100 000 - 200 000	618	96 799	518 169	429 090	204 763	47 690	10 098
50 000 - 100 000	541	38 455	113 183	93 983	76 465	11 235	3 022
20 000 - 50 000	404	33 042	150 712	125 378	73 601	11 312	3 591
Kreisangehörige Gemeinden, Verbandsgemeinden, Landkreise	17 277	319 708	1 063 044	857 700	1 038 363	85 996	31 736
verbandsfreie Gemeinden	1 282	81 311	443 390	358 240	224 878	31 689	9 854
50 000 - 100 000	41	9 105	24 808	20 582	19 560	3 313	897
20 000 - 50 000	253	22 069	241 151	194 036	62 140	12 501	3 495
10 000 - 20 000	787	42 231	156 978	127 005	114 123	13 823	4 996
5 000 - 10 000	202	7 907	20 453	16 618	29 055	2 051	466
Ortsgemeinden	15 995	238 397	619 654	499 460	813 486	54 307	9 319
10 000 - 20 000	166	9 646	41 205	33 432	24 852	3 519	227
5 000 - 10 000	1 265	59 700	188 701	152 620	172 072	18 669	1 654
3 000 - 5 000	1 644	36 314	108 380	86 744	119 181	8 731	1 305
1 000 - 3 000	5 603	77 766	185 612	149 565	280 202	15 414	3 033
unter 1 000	7 317	54 970	95 756	77 099	217 179	7 975	3 100
Verbandsgemeinden <sup>1)</sup>	15 995	238 397	619 654	499 460	813 486	54 307	17 331
20 000 - 50 000	4 409	58 498	181 727	146 292	207 878	14 694	3 973
10 000 - 20 000	8 531	145 595	372 895	300 623	489 825	33 326	10 845
5 000 - 10 000	3 055	34 305	65 032	52 544	115 782	6 288	2 512
Landkreise	-	-	-	-	-	-	4 551
I n s g e s a m t	18 839	488 005	1 845 109	1 506 151	1 393 192	156 233	48 447
EUR je Einwohner							
Kreisfreie Städte	1,53	165,16	767,48	636,36	348,21	68,93	16,40
100 000 - 200 000	1,07	168,07	899,69	745,02	355,53	82,80	17,53
50 000 - 100 000	2,36	168,15	494,90	410,95	334,35	49,12	13,22
20 000 - 50 000	1,88	154,14	703,06	584,88	343,34	52,77	16,75
Kreisangehörige Gemeinden, Verbandsgemeinden, Landkreise	5,82	107,64	357,91	288,77	349,60	28,95	10,69
verbandsfreie Gemeinden	2,05	130,16	709,74	573,44	359,96	50,72	15,77
50 000 - 100 000	0,64	142,26	387,62	321,58	305,63	51,77	14,02
20 000 - 50 000	1,44	125,22	1 368,28	1 100,95	352,58	70,93	19,83
10 000 - 20 000	2,52	135,36	503,15	407,08	365,79	44,31	16,01
5 000 - 10 000	2,78	109,07	282,15	229,24	400,80	28,30	6,43
Ortsgemeinden	6,82	101,64	264,20	212,95	346,84	23,15	3,97
10 000 - 20 000	2,30	133,99	572,36	464,38	345,20	48,87	3,15
5 000 - 10 000	2,58	121,73	384,77	311,20	350,87	38,07	3,37
3 000 - 5 000	5,19	114,58	341,97	273,70	376,05	27,55	4,12
1 000 - 3 000	7,06	97,93	233,73	188,34	352,85	19,41	3,82
unter 1 000	10,89	81,80	142,50	114,74	323,20	11,87	4,61
Verbandsgemeinden <sup>1)</sup>	6,82	101,64	264,20	212,95	346,84	23,15	7,39
20 000 - 50 000	7,42	98,45	305,85	246,21	349,86	24,73	6,69
10 000 - 20 000	6,12	104,50	267,64	215,76	351,56	23,92	7,78
5 000 - 10 000	8,53	95,83	181,68	146,79	323,45	17,57	7,02
Landkreise	-	-	-	-	-	-	1,53
I n s g e s a m t	4,72	122,33	462,53	377,56	349,24	39,16	12,14

1) Nachgewiesen sind hier neben den eigenen Steuereinnahmen die den Verbandsgemeinden zugerechneten Steuereinnahmen ihrer Ortsgemeinden.

**20 Realsteuergrundbeträge 2012 nach Gebietskörperschaftsgruppen  
und Gemeindegrößenklassen**

Gebietskörperschaftsgruppe Gemeindegrößenklasse / Verbandsgemeindegrößenklasse nach der Zahl der Einwohner	Real- steuern ins- gesamt	Grund- steuer A	Grund- steuer B	Gewerbe- steuer	Real- steuern ins- gesamt	Grund- steuer A	Grund- steuer B	Gewerbe- steuer
	1 000 EUR				EUR je Einwohner			
Kreisfreie Städte	234 897	519	40 735	193 643	230,52	0,51	39,98	190,03
100 000 - 200 000	152 204	202	22 903	129 100	264,27	0,35	39,77	224,15
50 000 - 100 000	37 449	185	9 437	27 827	163,75	0,81	41,26	121,68
20 000 - 50 000	45 244	132	8 396	36 716	211,06	0,62	39,16	171,28
Kreisangehörige Gemeinden und Verbandsgemeinden	395 124	5 723	91 854	297 548	133,03	1,93	30,93	100,18
verbandsfreie Gemeinden	147 370	454	23 511	123 405	235,90	0,73	37,63	197,54
50 000 - 100 000	8 537	15	2 396	6 125	133,38	0,24	37,44	95,71
20 000 - 50 000	75 129	98	6 747	68 283	426,28	0,56	38,28	387,44
10 000 - 20 000	55 704	269	11 996	43 438	178,54	0,86	38,45	139,23
5 000 - 10 000	8 001	71	2 371	5 558	110,37	0,98	32,71	76,67
Ortsgemeinden	247 755	5 269	68 343	174 142	105,63	2,25	29,14	74,25
10 000 - 20 000	14 012	51	2 695	11 266	194,63	0,71	37,44	156,48
5 000 - 10 000	69 504	413	16 887	52 204	141,72	0,84	34,43	106,45
3 000 - 5 000	42 553	560	10 599	31 394	134,27	1,77	33,44	99,06
1 000 - 3 000	76 448	1 865	22 342	52 240	96,27	2,35	28,13	65,78
unter 1 000	45 238	2 380	15 819	27 038	67,32	3,54	23,54	40,24
Verbandsgemeinden <sup>1)</sup>	247 755	5 269	68 343	174 142	105,63	2,25	29,14	74,25
20 000 - 50 000	69 599	1 448	16 796	51 355	117,14	2,44	28,27	86,43
10 000 - 20 000	149 584	2 859	42 033	104 692	107,36	2,05	30,17	75,14
5 000 - 10 000	28 571	962	9 514	18 096	79,82	2,69	26,58	50,55
<b>Insgesamt</b>	<b>630 021</b>	<b>6 242</b>	<b>132 589</b>	<b>491 190</b>	<b>157,93</b>	<b>1,56</b>	<b>33,24</b>	<b>123,13</b>

1) Nachgewiesen sind hier die den Verbandsgemeinden zugerechneten Realsteuern ihrer Ortsgemeinden.

**21 Gewogene Durchschnittshebesätze der Realsteuern 2010 bis 2012  
nach Gebietskörperschaftsgruppen und Gemeindegrößenklassen**

Gebietskörperschaftsgruppe Gemeindegrößenklasse / Verbandsgemeindegrößenklasse nach der Zahl der Einwohner	Grundsteuer A			Grundsteuer B			Gewerbesteuer		
	2010	2011	2012	2010	2011	2012	2010	2011	2012
	%								
Kreisfreie Städte	288	288	301	390	390	413	392	393	404
100 000 - 200 000	301	299	306	404	402	423	389	389	401
50 000 - 100 000	271	271	292	368	370	408	396	403	407
20 000 - 50 000	287	292	306	373	378	394	402	404	410
Kreisangehörige Gemeinden und Verbandsgemeinden	285	296	302	321	339	348	352	355	357
verbandsfreie Gemeinden	265	276	283	321	342	346	356	359	359
50 000 - 100 000	270	270	270	340	380	380	395	395	405
20 000 - 50 000	237	247	257	307	330	327	350	355	353
10 000 - 20 000	277	287	292	328	346	352	359	360	361
5 000 - 10 000	272	282	284	318	330	333	360	364	368
Ortsgemeinden	287	298	304	321	338	349	349	352	356
10 000 - 20 000	292	303	323	324	348	358	345	362	366
5 000 - 10 000	291	299	307	326	341	354	357	359	361
3 000 - 5 000	281	291	294	318	333	343	339	341	345
1000 - 3 000	285	295	300	320	339	348	350	352	355
unter 1000	289	301	307	318	337	347	347	351	354
Verbandsgemeinden <sup>1)</sup>	287	298	304	321	338	349	349	352	356
20 000 - 50 000	290	300	304	322	339	348	348	350	354
10 000 - 20 000	283	293	298	320	337	346	349	352	356
5 000 - 10 000	293	308	318	324	345	361	353	357	359
<b>Insgesamt</b>	<b>285</b>	<b>295</b>	<b>302</b>	<b>343</b>	<b>355</b>	<b>368</b>	<b>367</b>	<b>369</b>	<b>376</b>

1) Nachgewiesen sind hier die den Verbandsgemeinden zugerechneten Realsteuern ihrer Ortsgemeinden.

**22 Realsteueraufbringungskraft und Steuereinnahmekraft der Gemeinden 2012**  
nach Gebietskörperschaftsgruppen und Gemeindegrößenklassen

Gebietskörperschaftsgruppe  Gemeindegrößenklasse / Verbandsgemeindegrößenklasse nach der Zahl der Einwohner	Realsteueraufbringungskraft				Steuer- einnahmekraft der Gemeinden <sup>1)</sup>	Steuer- einnahmekraft der Gemeinden <sup>1)</sup> zuzüglich Schlüssel- zuweisung <sup>2)</sup>
	ins- gesamt	Grund- steuer A	Grund- steuer B	Gewerbe- steuer		
1 000 EUR						
Kreisfreie Städte	879 569	1 568	149 905	728 096	1 171 020	1 387 561
100 000 - 200 000	570 306	609	84 282	485 415	733 680	827 819
50 000 - 100 000	139 916	560	34 727	104 629	208 415	276 710
20 000 - 50 000	169 346	399	30 896	138 052	228 925	283 032
Kreisangehörige Gemeinden, Verbandsgemeinden	1 474 085	17 283	338 023	1 118 779	2 393 100	2 796 359
verbandsfreie Gemeinden	551 894	1 370	86 521	464 004	723 311	771 575
50 000 - 100 000	31 895	46	8 817	23 032	50 542	56 837
20 000 - 50 000	281 873	297	24 831	256 745	309 398	320 396
10 000 - 20 000	208 287	812	44 146	163 329	306 260	331 113
5 000 - 10 000	29 840	215	8 727	20 899	57 111	63 229
Ortsgemeinden	922 190	15 913	251 502	654 775	1 669 789	1 845 672
10 000 - 20 000	52 432	155	9 919	42 358	73 029	75 717
5 000 - 10 000	259 678	1 246	62 144	196 288	414 339	437 189
3 000 - 5 000	158 737	1 690	39 005	118 042	265 012	277 740
1 000 - 3 000	284 276	5 633	82 219	196 423	543 845	596 385
unter 1 000	167 067	7 189	58 215	101 664	373 563	458 641
Verbandsgemeinden <sup>3)</sup>	922 190	15 913	251 502	654 775	1 669 789	2 024 784
20 000 - 50 000	259 278	4 374	61 809	193 095	446 415	528 846
10 000 - 20 000	556 958	8 635	154 683	393 641	1 007 838	1 209 195
5 000 - 10 000	105 954	2 904	35 010	68 040	215 536	286 743
I n s g e s a m t	2 353 653	18 851	487 928	1 846 875	3 564 120	4 183 920
EUR je Einwohner						
Kreisfreie Städte	863,16	1,54	147,11	714,52	1 149,18	1 361,68
100 000 - 200 000	990,21	1,06	146,34	842,82	1 273,88	1 437,33
50 000 - 100 000	611,80	2,45	151,85	457,50	911,31	1 209,94
20 000 - 50 000	789,98	1,86	144,13	644,00	1 067,91	1 320,32
Kreisangehörige Gemeinden, Verbandsgemeinden	496,30	5,82	113,81	376,67	805,72	941,49
verbandsfreie Gemeinden	883,42	2,19	138,49	742,73	1 157,81	1 235,07
50 000 - 100 000	498,35	0,71	137,77	359,87	789,71	888,06
20 000 - 50 000	1 599,33	1,69	140,89	1 456,76	1 755,51	1 817,91
10 000 - 20 000	667,61	2,60	141,50	523,51	981,64	1 061,30
5 000 - 10 000	411,64	2,96	120,39	288,29	787,83	872,24
Ortsgemeinden	393,19	6,78	107,23	279,17	711,93	786,92
10 000 - 20 000	728,31	2,15	137,78	588,38	1 014,41	1 051,74
5 000 - 10 000	529,50	2,54	126,72	400,25	844,87	891,46
3 000 - 5 000	500,86	5,33	123,07	372,45	836,18	876,34
1 000 - 3 000	357,98	7,09	103,54	247,35	684,84	751,00
unter 1 000	248,62	10,70	86,63	151,29	555,92	682,53
Verbandsgemeinden <sup>3)</sup>	393,19	6,78	107,23	279,17	711,93	863,29
20 000 - 50 000	436,36	7,36	104,02	324,98	751,31	890,04
10 000 - 20 000	399,74	6,20	111,02	282,52	723,35	867,87
5 000 - 10 000	296,00	8,11	97,80	190,08	602,13	801,05
I n s g e s a m t	590,01	4,73	122,31	462,97	893,45	1 048,82

1) Realsteueraufbringungskraft abzüglich Gewerbesteuerumlage und zuzüglich Gemeindeanteil an der Einkommensteuer bzw. an der Umsatzsteuer. - 2) Als Schlüsselzuweisung an die Gemeinden auszahlender Betrag, bei den Angaben für die Verbandsgemeinden einschließlich des den Verbandsgemeinden zufließenden Betrages. - 3) Nachgewiesen sind hier die den Verbandsgemeinden zugerechneten Realsteuern ihrer Ortsgemeinden.

## 23 Realsteuergrundbeträge 2012 nach Verwaltungsbezirken

Verwaltungsbezirk	Real- steuern ins- gesamt	Grund- steuer A	Grund- steuer B	Gewerbe- steuer	Real- steuern ins- gesamt	Grund- steuer A	Grund- steuer B	Gewerbe- steuer
	1 000 EUR				EUR je Einwohner			
Kreisfreie Städte								
Frankenthal (Pfalz), St.	7 308	32	1 772	5 504	156,30	0,69	37,89	117,72
Kaiserslautern, St.	18 219	14	4 490	13 715	188,17	0,14	46,37	141,65
Koblenz, St.	29 995	21	4 511	25 462	275,10	0,20	41,38	233,53
Landau i. d. Pf., St.	7 510	65	1 491	5 954	173,29	1,50	34,41	137,38
Ludwigshafen a. Rh., St.	67 753	33	7 067	60 653	424,98	0,21	44,33	380,45
Mainz, St.	36 630	127	7 550	28 952	181,69	0,63	37,45	143,61
Neustadt a. d. Weinstr., St.	6 479	72	1 870	4 536	123,88	1,38	35,76	86,74
Pirmasens, St.	6 994	8	1 737	5 248	173,00	0,20	42,98	129,82
Speyer, St.	12 357	9	2 140	10 208	248,27	0,18	43,00	205,09
Trier, St.	17 826	20	3 774	14 032	168,37	0,19	35,65	132,53
Worms, St.	12 751	99	3 076	9 576	160,24	1,25	38,66	120,33
Zweibrücken, St.	11 074	17	1 255	9 802	325,04	0,51	36,84	287,68
Landkreise <sup>1)</sup>								
Ahrweiler	13 954	134	4 205	9 614	110,86	1,07	33,41	76,38
Altenkirchen (Ww.)	15 602	118	3 934	11 550	120,44	0,91	30,37	89,16
Alzey-Worms	12 996	671	3 611	8 714	103,88	5,36	28,86	69,65
Bad Dürkheim	13 876	360	4 434	9 082	106,03	2,75	33,88	69,40
Bad Kreuznach	17 755	301	4 722	12 732	114,32	1,94	30,40	81,98
Bad Kreuznach, gr. kr. St.	7 805	28	1 734	6 043	179,99	0,65	39,99	139,35
Bernkastel-Wittlich	16 583	331	3 403	12 849	149,35	2,98	30,64	115,72
Birkenfeld	8 919	99	2 469	6 351	109,15	1,21	30,22	77,72
Idar-Oberstein, gr. kr. St.	4 756	4	1 069	3 683	165,80	0,15	37,27	128,39
Cochem-Zell	6 813	185	1 902	4 727	106,80	2,90	29,81	74,10
Donnersbergkreis	9 169	205	2 171	6 793	121,17	2,71	28,69	89,77
Eifelkreis Bitburg-Prüm	11 641	310	2 415	8 916	121,30	3,23	25,16	92,91
Germersheim	18 108	153	3 763	14 192	145,51	1,23	30,24	114,04
Kaiserslautern	10 343	110	3 715	6 519	98,79	1,05	35,48	62,26
Kusel	4 284	104	1 754	2 426	59,39	1,45	24,31	33,63
Mainz-Bingen	65 624	494	6 042	59 088	325,36	2,45	29,96	292,96
Bingen am Rhein, gr. kr. St.	9 469	24	880	8 565	394,94	1,00	36,70	357,24
Ingelheim am Rhein, gr. kr. St.	42 790	21	926	41 842	1 765,40	0,88	38,21	1 726,31
Mayen-Koblenz	30 610	236	6 699	23 675	145,72	1,12	31,89	112,71
Andernach, gr. kr. St.	7 035	11	1 045	5 979	242,50	0,39	36,01	206,11
Mayen, gr. kr. St.	3 939	12	699	3 227	211,63	0,65	37,57	173,40
Neuwied	28 074	110	6 531	21 434	155,81	0,61	36,24	118,95
Neuwied, gr. kr. St.	8 537	15	2 396	6 125	133,38	0,24	37,44	95,71
Rhein-Hunsrück-Kreis	14 006	237	3 344	10 426	138,16	2,33	32,98	102,85
Rhein-Lahn-Kreis	14 578	177	3 481	10 921	119,31	1,44	28,49	89,38
Lahnstein, gr. kr. St.	3 285	5	619	2 661	186,64	0,28	35,19	151,17
Rhein-Pfalz-Kreis	13 911	182	5 417	8 311	94,26	1,24	36,71	56,31
Südliche Weinstraße	10 767	421	3 305	7 041	99,17	3,87	30,44	64,86
Südwestpfalz	9 553	148	3 173	6 232	97,78	1,51	32,48	63,78
Trier-Saarburg	11 112	316	3 640	7 155	77,26	2,20	25,31	49,75
Vulkaneifel	8 295	150	1 523	6 622	135,02	2,44	24,79	107,80
Westerwaldkreis	28 550	172	6 201	22 177	143,19	0,86	31,10	111,23
Insgesamt	630 021	6 242	132 589	491 190	157,93	1,56	33,24	123,13
Kreisfreie Städte	234 897	519	40 735	193 643	230,52	0,51	39,98	190,03
Landkreise <sup>1)</sup>	395 124	5 723	91 854	297 548	133,03	1,93	30,93	100,18
große kreisangehörige Städte	87 616	121	9 369	78 126	351,18	0,48	37,55	313,15

1) Einbezogen sind die verbandsfreien Gemeinden und die Ortsgemeinden.

24 Realsteueraufbringungskraft und Steuereinnahmekraft der Gemeinden 2012  
nach Verwaltungsbezirken

Verwaltungsbezirk	Realsteueraufbringungskraft				Steuer- einnahmekraft der Gemeinden <sup>1)</sup>	Steuer- einnahmekraft der Gemeinden <sup>1)</sup> zuzüglich Schlüssel- zuweisung <sup>2)</sup>
	ins- gesamt	Grund- steuer A	Grund- steuer B	Gewerbe- steuer		
Kreisfreie Städte						
Frankenthal (Pfalz), St.	27 313	97	6 520	20 696	42 037	53 261
Kaiserslautern, St.	68 133	41	16 523	51 569	93 344	125 061
Koblenz, St.	112 405	65	16 602	95 739	141 585	153 942
Landau i. d. Pf., St.	28 070	197	5 488	22 386	42 114	52 712
Ludwigshafen a. Rh., St.	254 163	100	26 007	228 056	283 298	290 658
Mainz, St.	137 029	384	27 785	108 860	216 985	260 778
Neustadt a. d. Weinstr., St.	24 158	218	6 883	17 056	43 261	56 836
Pirmasens, St.	26 153	25	6 394	19 734	35 460	50 334
Speyer, St.	46 284	27	7 876	38 381	61 845	70 385
Trier, St.	66 709	61	13 888	52 759	91 812	122 441
Worms, St.	47 625	300	11 321	36 004	71 810	94 812
Zweibrücken, St.	41 526	53	4 619	36 854	47 470	56 340
Landkreise						
Ahrweiler	52 030	405	15 476	36 149	91 309	125 684
Altenkirchen (Ww.)	58 262	357	14 478	43 427	94 211	135 544
Alzey-Worms	48 079	2 026	13 288	32 765	93 300	124 060
Bad Dürkheim	51 553	1 087	16 316	34 150	104 238	138 019
Bad Kreuznach	66 160	909	17 378	47 873	113 806	165 056
Bad Kreuznach, gr. kr. St.	29 186	85	6 381	22 720	40 961	44 571
Bernkastel-Wittlich	61 835	1 000	12 522	48 314	89 866	120 196
Birkenfeld	33 264	299	9 087	23 878	54 842	84 918
Idar-Oberstein, gr. kr. St.	17 794	13	3 934	13 848	25 494	28 196
Cochem-Zell	25 329	558	6 998	17 773	41 879	64 846
Donnersbergkreis	34 150	620	7 988	25 542	57 304	80 382
Eifelkreis Bitburg-Prüm	43 346	937	8 886	33 523	64 122	101 836
Germersheim	67 673	462	13 849	53 362	110 853	139 564
Kaiserslautern	38 512	331	13 671	24 510	70 664	106 255
Kusel	15 890	315	6 453	9 122	37 822	68 721
Mainz-Bingen	245 898	1 492	22 235	222 170	307 561	327 878
Bingen am Rhein, gr. kr. St.	35 515	72	3 238	32 205	40 403	41 433
Ingelheim am Rhein, gr. kr. St.	160 800	64	3 408	157 327	148 254	148 502
Mayen-Koblenz	114 385	711	24 654	89 020	178 823	226 138
Andernach, gr. kr. St.	26 361	34	3 844	22 482	33 513	34 493
Mayen, gr. kr. St.	14 745	37	2 573	12 135	19 644	20 732
Neuwied	104 954	332	24 032	80 590	158 957	200 237
Neuwied, gr. kr. St.	31 895	46	8 817	23 032	50 542	56 837
Rhein-Hunsrück-Kreis	52 219	714	12 304	39 200	81 421	109 203
Rhein-Lahn-Kreis	54 404	533	12 808	41 063	91 300	126 119
Lahnstein, gr. kr. St.	12 300	15	2 280	10 005	17 614	19 133
Rhein-Pfalz-Kreis	51 738	551	19 936	31 251	115 862	145 376
Südliche Weinstraße	39 909	1 270	12 163	26 476	78 350	109 236
Südwestpfalz	35 557	447	11 678	23 432	65 254	99 614
Trier-Saarburg	41 255	956	13 395	26 904	80 446	134 180
Vulkaneifel	30 957	452	5 604	24 900	45 704	64 305
Westerwaldkreis	106 725	519	22 821	83 386	165 205	214 936
Insgesamt	2 353 653	18 851	487 928	1 846 875	3 564 120	4 599 866
Kreisfreie Städte	879 569	1 568	149 905	728 096	1 171 020	1 387 561
Landkreise	1 474 085	17 283	338 023	1 118 779	2 393 100	3 212 305
große kreisangehörige Städte	328 595	365	34 476	293 754	376 426	393 895

1) Realsteueraufbringungskraft abzüglich Gewerbesteuerumlage und zuzüglich Gemeindeanteil an der Einkommensteuer bzw. an der Umsatzsteuer. - 2) Den kreisfreien Städten, verbandsfreien Gemeinden, Verbandsgemeinden mit ihren Ortsgemeinden und den Landkreisen als Schlüsselzuweisung zufließende Beträge.



**24 Realsteueraufbringungskraft und Steuereinnahmekraft der Gemeinden 2012**  
nach Verwaltungsbezirken

Verwaltungsbezirk	Realsteueraufbringungskraft				Steuer- einnahmekraft der Gemeinden <sup>1)</sup>	Steuer- einnahmekraft der Gemeinden <sup>1)</sup> zuzüglich Schlüssel- zuweisung <sup>2)</sup>
	ins- gesamt	Grund- steuer A	Grund- steuer B	Gewerbe- steuer		
Kreisfreie Städte						
Frankenthal (Pfalz), St.	584,13	2,08	139,43	442,62	899,04	1 139,08
Kaiserslautern, St.	703,69	0,43	170,66	532,61	964,07	1 291,65
Koblenz, St.	1 030,93	0,59	152,26	878,07	1 298,55	1 411,88
Landau i. d. Pf., St.	647,72	4,54	126,62	516,56	971,77	1 216,32
Ludwigshafen a. Rh., St.	1 594,24	0,62	163,13	1 430,48	1 776,99	1 823,15
Mainz, St.	679,68	1,90	137,82	539,96	1 076,27	1 293,49
Neustadt a. d. Weinstr., St.	461,91	4,18	131,61	326,12	827,16	1 086,74
Pirmasens, St.	646,88	0,61	158,15	488,12	877,09	1 245,01
Speyer, St.	929,92	0,55	158,23	771,14	1 242,57	1 414,15
Trier, St.	630,07	0,58	131,18	498,32	867,17	1 156,47
Worms, St.	598,49	3,77	142,26	452,46	902,42	1 191,48
Zweibrücken, St.	1 218,82	1,55	135,58	1 081,69	1 393,25	1 653,60
Landkreise						
Ahrweiler	413,37	3,22	122,95	287,20	725,45	998,55
Altenkirchen (Ww.)	449,76	2,76	111,76	335,24	727,28	1 046,35
Alzey-Worms	384,30	16,19	106,21	261,90	745,76	991,63
Bad Dürkheim	393,92	8,31	124,67	260,95	796,50	1 054,63
Bad Kreuznach	425,97	5,86	111,89	308,23	732,74	1 062,71
Bad Kreuznach, gr. kr. St.	673,07	1,95	147,16	523,96	944,63	1 027,88
Bernkastel-Wittlich	556,89	9,00	112,77	435,12	809,34	1 082,50
Birkenfeld	407,07	3,66	111,20	292,22	671,15	1 039,21
Idar-Oberstein, gr. kr. St.	620,32	0,45	137,14	482,73	888,74	982,92
Cochem-Zell	397,05	8,74	109,70	278,60	656,49	1 016,51
Donnersbergkreis	451,30	8,19	105,57	337,54	757,28	1 062,27
Eifelkreis Bitburg-Prüm	451,69	9,76	92,60	349,33	668,18	1 061,18
Germersheim	543,79	3,71	111,29	428,79	890,76	1 121,47
Kaiserslautern	367,85	3,17	130,58	234,10	674,94	1 014,88
Kusel	220,28	4,37	89,46	126,46	524,32	952,68
Mainz-Bingen	1 219,16	7,40	110,24	1 101,52	1 524,88	1 625,61
Bingen am Rhein, gr. kr. St.	1 481,29	3,01	135,07	1 343,22	1 685,15	1 728,11
Ingelheim am Rhein, gr. kr. St.	6 634,20	2,66	140,61	6 490,94	6 116,58	6 126,81
Mayen-Koblenz	544,54	3,39	117,37	423,79	851,31	1 076,56
Andernach, gr. kr. St.	908,64	1,17	132,52	774,96	1 155,20	1 188,96
Mayen, gr. kr. St.	792,23	1,97	138,26	651,99	1 055,43	1 113,88
Neuwied	582,49	1,84	133,38	447,27	882,20	1 111,30
Neuwied, gr. kr. St.	498,35	0,71	137,77	359,87	789,71	888,06
Rhein-Hunsrück-Kreis	515,13	7,05	121,38	386,70	803,20	1 077,26
Rhein-Lahn-Kreis	445,25	4,36	104,83	336,06	747,21	1 032,17
Lahnstein, gr. kr. St.	698,76	0,84	129,51	568,41	1 000,70	1 086,96
Rhein-Pfalz-Kreis	350,55	3,73	135,08	211,74	785,01	984,98
Südliche Weinstraße	367,59	11,70	112,03	243,86	721,66	1 006,15
Südwestpfalz	363,92	4,57	119,53	239,82	667,86	1 019,53
Trier-Saarburg	286,85	6,65	93,14	187,07	559,35	932,96
Vulkaneifel	503,89	7,35	91,22	405,31	743,94	1 046,72
Westerwaldkreis	535,28	2,60	114,46	418,22	828,59	1 078,01
Insgesamt	590,01	4,73	122,31	462,97	893,45	1 153,09
Kreisfreie Städte	863,16	1,54	147,11	714,52	1 149,18	1 361,68
Landkreise	496,30	5,82	113,81	376,67	805,72	1 081,53
große kreisangehörige Städte	1 317,08	1,46	138,19	1 177,43	1 508,79	1 578,81

1) Realsteueraufbringungskraft abzüglich Gewerbesteuerumlage und zuzüglich Gemeindeanteil an der Einkommensteuer bzw. an der Umsatzsteuer. - 2) Den kreisfreien Städten, verbandsfreien Gemeinden, Verbandsgemeinden mit ihren Ortsgemeinden und den Landkreisen als Schlüsselzuweisung zufließende Beträge.



25 Gewogene Durchschnittshebesätze der Realsteuern 2010 bis 2012  
nach Verwaltungsbezirken

Verwaltungsbezirk	Grundsteuer A			Grundsteuer B			Gewerbesteuer		
	2010	2011	2012	2010	2011	2012	2010	2011	2012
	%								
Kreisfreie Städte									
Frankenthal (Pfalz), St.	280	300	300	360	380	380	395	410	410
Kaiserslautern, St.	280	280	310	370	370	420	395	410	410
Koblenz, St.	300	300	340	390	390	400	395	410	410
Landau i. d. Pf., St.	295	295	320	400	400	430	399	399	399
Ludwigshafen a. Rh., St.	320	320	320	420	420	420	360	360	375
Mainz, St.	290	290	290	400	400	440	440	440	440
Neustadt a. d. Weinstr., St.	270	270	270	360	370	380	390	390	390
Pirmasens, St.	280	280	280	370	370	390	400	400	410
Speyer, St.	280	280	300	370	370	400	405	405	405
Trier, St.	330	350	350	390	390	420	390	390	420
Worms, St.	270	270	305	370	370	406	400	400	410
Zweibrücken, St.	280	280	280	370	370	370	410	410	410
Landkreise <sup>1)</sup>									
Ahrweiler	270	282	289	321	340	349	344	345	354
Altenkirchen (Ww.)	297	305	312	327	341	356	367	370	375
Alzey-Worms	275	285	286	323	336	348	355	356	356
Bad Dürkheim	278	288	292	322	343	350	360	363	370
Bad Kreuznach	281	290	295	327	346	355	366	379	382
Bad Kreuznach, gr. kr. St.	280	300	300	330	360	360	380	395	405
Bernkastel-Wittlich	304	308	315	320	335	340	352	354	356
Birkenfeld	311	316	320	341	364	367	371	375	375
Idar-Oberstein, gr. kr. St.	300	340	340	350	390	390	380	380	380
Cochem-Zell	282	291	295	322	341	351	348	348	352
Donnersbergkreis	298	310	322	323	340	355	356	358	363
Eifelkreis Bitburg-Prüm	319	365	384	329	395	420	351	369	372
Germersheim	274	290	290	319	340	341	359	364	363
Kaiserslautern	275	283	289	316	334	350	349	351	354
Kusel	280	288	302	319	334	363	354	356	357
Mainz-Bingen	276	284	292	297	308	312	346	344	345
Bingen am Rhein, gr. kr. St.	330	330	330	390	390	390	390	390	390
Ingelheim am Rhein, gr. kr. St.	68	68	68	80	80	80	332	332	332
Mayen-Koblenz	302	309	309	329	346	348	366	367	366
Andernach, gr. kr. St.	260	285	285	320	350	350	380	380	380
Mayen, gr. kr. St.	300	300	300	340	340	360	380	380	380
Neuwied	270	273	278	319	338	344	344	344	353
Neuwied, gr. kr. St.	270	270	270	340	380	380	395	395	405
Rhein-Hunsrück-Kreis	283	292	295	324	338	342	353	356	350
Rhein-Lahn-Kreis	276	289	293	329	349	357	356	361	365
Lahnstein, gr. kr. St.	280	290	290	350	380	390	380	390	390
Rhein-Pfalz-Kreis	272	278	284	318	326	334	349	350	352
Südliche Weinstraße	276	289	289	321	339	342	351	359	359
Südwestpfalz	276	280	287	317	328	342	351	352	356
Trier-Saarburg	305	312	323	321	346	367	347	343	353
Vulkaneifel	293	303	312	324	345	363	345	347	353
Westerwaldkreis	269	284	287	317	339	342	339	347	348
Insgesamt	285	295	302	343	355	368	367	369	376
Kreisfreie Städte	288	288	301	390	390	413	392	393	404
Landkreise <sup>1)</sup>	285	296	302	321	339	348	352	355	357
große kreisangehörige Städte	242	248	261	317	343	345	356	359	360

1) Einbezogen sind die verbandsfreien Gemeinden und die Ortsgemeinden.

26 Streuung der Realsteuerhebesätze 2012 nach Hebesatzgruppen  
und Gemeindegrößenklassen  
(Anzahl der Gemeinden)

Gemeindegrößenklasse nach der Zahl der Einwohner	Ge- meinden ins- gesamt	Davon mit einem Hebesatz von ... %										
		0	1 200	201 225	226 250	251 275	276 300	301 325	326 350	351 375	376 400	über 400

Grundsteuer A

Kreisfreie Städte	12	-	-	-	-	1	5	4	2	-	-	-
100 000 - 200 000	4	-	-	-	-	-	1	1	2	-	-	-
50 000 - 100 000	3	-	-	-	-	1	-	2	-	-	-	-
20 000 - 50 000	5	-	-	-	-	-	4	1	-	-	-	-
Kreisangehörige Gemeinden	2 294	-	2	2	12	110	1 461	238	219	54	123	73
50 000 - 100 000	1	-	-	-	-	1	-	-	-	-	-	-
20 000 - 50 000	6	-	1	-	-	-	3	-	2	-	-	-
10 000 - 20 000	26	-	-	-	-	1	19	3	1	-	2	-
5 000 - 10 000	81	-	-	-	-	5	51	13	5	3	4	-
3 000 - 5 000	84	-	1	-	-	5	63	6	4	3	1	1
1 000 - 3 000	482	-	-	-	-	9	350	44	42	15	9	13
unter 1 000	1 614	-	-	2	12	89	975	172	165	33	107	59
<b>Insgesamt</b>	<b>2 306</b>	<b>-</b>	<b>2</b>	<b>2</b>	<b>12</b>	<b>111</b>	<b>1 466</b>	<b>242</b>	<b>221</b>	<b>54</b>	<b>123</b>	<b>73</b>

Grundsteuer B

Kreisfreie Städte	12	-	-	-	-	-	-	-	-	1	5	6
100 000 - 200 000	4	-	-	-	-	-	-	-	-	-	1	3
50 000 - 100 000	3	-	-	-	-	-	-	-	-	-	1	2
20 000 - 50 000	5	-	-	-	-	-	-	-	-	1	3	1
Kreisangehörige Gemeinden	2 294	-	3	-	2	12	53	120	1 530	274	174	126
50 000 - 100 000	1	-	-	-	-	-	-	-	-	-	1	-
20 000 - 50 000	6	-	1	-	-	-	-	-	2	1	2	-
10 000 - 20 000	26	-	-	-	-	-	-	-	16	6	4	-
5 000 - 10 000	81	-	-	-	-	-	2	3	44	19	11	2
3 000 - 5 000	84	-	1	-	-	-	3	2	58	15	3	2
1 000 - 3 000	482	-	-	-	-	-	3	18	351	68	26	16
unter 1 000	1 614	-	1	-	2	12	45	97	1 059	165	127	106
<b>Insgesamt</b>	<b>2 306</b>	<b>-</b>	<b>3</b>	<b>-</b>	<b>2</b>	<b>12</b>	<b>53</b>	<b>120</b>	<b>1 530</b>	<b>275</b>	<b>179</b>	<b>132</b>

Gewerbsteuer

Kreisfreie Städte	12	-	-	-	-	-	-	-	-	1	2	9
100 000 - 200 000	4	-	-	-	-	-	-	-	-	1	-	3
50 000 - 100 000	3	-	-	-	-	-	-	-	-	-	1	2
20 000 - 50 000	5	-	-	-	-	-	-	-	-	-	1	4
Kreisangehörige Gemeinden	2 294	-	-	-	-	-	1	13	707	1 167	386	20
50 000 - 100 000	1	-	-	-	-	-	-	-	-	-	-	1
20 000 - 50 000	6	-	-	-	-	-	-	-	1	1	3	1
10 000 - 20 000	26	-	-	-	-	-	-	-	2	15	9	-
5 000 - 10 000	81	-	-	-	-	-	-	-	13	54	14	-
3 000 - 5 000	84	-	-	-	-	-	1	-	21	51	10	1
1 000 - 3 000	482	-	-	-	-	-	-	-	144	274	64	-
unter 1 000	1 614	-	-	-	-	-	-	13	526	772	286	17
<b>Insgesamt</b>	<b>2 306</b>	<b>-</b>	<b>-</b>	<b>-</b>	<b>-</b>	<b>-</b>	<b>1</b>	<b>13</b>	<b>707</b>	<b>1 168</b>	<b>388</b>	<b>29</b>

## 30 Steuereinnahmen, Realsteuerhebesätze, Realsteueraufbringungskraft und Steuereinnahmekraft der Gemeinden 2012

Landkreis Verbandsgemeinde Gemeinde	Gem.- Schl.- Nr.	Be- völkerung am 30.06.2012	Steuereinnahmen insgesamt (netto)			Einnahmen aus der / dem					
						Grundsteuer		Gewerbsteuer		Gemeindeanteile der	
						A	B	Auf- kommen (brutto)	Ein- nahmen (netto) <sup>1)</sup>	Ein- kommen- steuer	Umsatz- steuer
		Anzahl	1 000 EUR	EUR je Einw.		1 000 EUR					

**Kreisfreie Städte**

Frankenthal (Pfalz), St.	311 000 00	46 758	45 094,4	964,42	96,8	6 732,2	22 567,3	18 769,4	16 343,4	2 179,0
Kaiserslautern, St.	312 000 00	96 823	100 877,6	1 041,88	42,5	18 858,2	56 231,8	46 768,4	29 096,1	5 577,9
Koblenz, St.	111 000 00	109 033	153 735,3	1 409,99	72,8	18 045,2	104 395,8	86 826,8	38 414,5	8 334,3
Landau i. d. Pf., St.	313 000 00	43 337	44 997,9	1 038,33	208,4	6 412,0	23 755,5	19 647,4	16 073,4	2 078,0
Ludwigshafen a. Rh., St.	314 000 00	159 426	289 250,7	1 814,33	105,5	29 682,1	227 449,6	185 598,9	53 153,2	17 832,8
Mainz, St.	315 000 00	201 608	243 292,7	1 206,76	368,5	33 221,2	127 389,8	107 412,8	83 924,1	16 009,2
Neustadt a. d. Weinstr., St.	316 000 00	52 300	44 621,6	853,19	195,3	7 107,5	17 691,3	14 561,3	20 347,0	1 885,9
Pirmasens, St.	317 000 00	40 429	37 868,2	936,66	22,8	6 776,1	21 518,8	17 897,4	10 362,1	2 566,3
Speyer, St.	318 000 00	49 772	66 762,5	1 341,37	27,0	8 560,4	41 341,4	34 298,1	19 905,9	2 698,6
Trier, St.	211 000 00	105 875	102 778,4	970,75	71,0	15 850,8	58 933,3	49 251,2	29 271,1	5 513,6
Worms, St.	319 000 00	79 575	78 082,3	981,24	303,0	12 489,6	39 260,2	32 653,0	27 021,7	3 770,8
Zweibrücken, St.	320 000 00	34 071	52 604,9	1 543,98	49,0	4 561,5	41 529,1	34 766,0	10 916,2	1 790,0

**Landkreise**

<b>LK Ahrweiler</b>	131 000 00	125 866	89 591,1	711,80	387,6	14 659,6	34 076,7	27 443,0	42 894,0	3 019,0
Bad Neuenahr-Ahrweiler, St.	131 007 00	26 971	20 649,8	765,63	29,1	3 827,9	7 641,4	6 143,5	9 064,0	989,9
Grafschaft	131 090 00	10 721	9 192,2	857,40	87,6	994,6	4 012,3	3 173,4	4 684,1	167,3
Remagen, St.	131 070 00	15 868	12 734,0	802,50	19,1	1 726,7	5 856,8	4 708,7	5 746,6	388,6
Sinzig, St.	131 077 00	17 109	10 907,8	637,55	26,0	1 905,9	3 329,0	2 726,1	5 814,3	315,2
VG Adenau	131 000 01	13 227	8 185,7	618,86	84,3	1 707,7	2 710,6	2 204,8	3 778,3	333,3
Adenau, St.	131 001 01	2 871	2 223,1	774,34	3,9	470,3	1 021,4	830,9	798,0	108,5
Antweiler	131 004 01	539	362,2	672,06	1,4	73,1	142,7	116,8	149,2	18,5
Aremberg	131 005 01	218	114,0	523,13	2,9	26,1	- 0,2	- 0,2	83,5	0,7
Barweiler	131 008 01	421	224,0	532,15	4,0	47,6	60,0	48,8	119,1	3,6
Bauler	131 009 01	61	21,6	353,66	1,3	3,8	3,6	2,9	12,8	0,0
Dankerath	131 015 01	79	20,5	258,95	0,6	6,7	- 0,1	- 0,1	12,4	0,4
Dorsel	131 018 01	186	64,8	348,48	3,4	14,6	9,7	7,9	37,6	0,8
Dümpelfeld	131 501 01	589	257,5	437,17	1,3	48,9	11,9	9,7	172,8	6,5
Eichenbach	131 021 01	72	26,9	373,56	1,0	8,5	2,0	1,6	15,2	0,3
Fuchshofen	131 022 01	95	51,3	539,87	0,9	11,0	9,1	7,5	30,2	1,4
Harscheid	131 026 01	127	105,4	830,15	1,3	11,6	47,9	39,3	50,7	0,8
Herschbroich	131 028 01	282	107,7	381,82	1,1	21,4	4,7	3,7	77,9	2,7
Hoffeld	131 030 01	296	108,8	367,54	2,6	22,8	3,5	2,8	79,0	0,7
Honerath	131 032 01	160	64,6	403,88	1,7	14,2	0,7	0,6	46,0	1,3
Hümmel	131 033 01	478	239,5	501,13	8,5	33,6	19,9	16,2	177,9	1,2
Insul	131 034 01	473	211,9	447,90	1,6	37,0	68,1	55,4	110,5	5,1
Kaltenborn	131 037 01	377	161,4	428,23	5,0	36,7	27,5	22,4	93,2	1,4
Kottenborn	131 042 01	170	64,0	376,64	2,3	15,2	13,0	11,0	33,9	0,6
Leimbach	131 044 01	510	352,7	691,51	2,7	121,6	6,6	5,3	135,7	83,8
Meuspath	131 050 01	148	248,2	1 677,07	2,2	74,1	154,4	127,4	36,5	7,4
Müllenbach	131 051 01	460	367,4	798,62	0,8	47,7	203,1	164,2	139,0	14,7
Müsch	131 052 01	198	119,2	602,15	1,1	19,7	46,5	38,0	56,3	3,9
Nürburg	131 058 01	184	496,4	2 697,89	1,0	139,7	314,5	250,7	71,2	32,8
Ohlenhard	131 062 01	143	72,5	507,28	3,3	13,4	- 1,6	- 1,3	56,0	0,3
Pomster	131 065 01	155	74,5	480,84	2,3	11,2	19,8	16,1	42,1	0,6
Quiddelbach	131 066 01	264	118,6	449,26	1,0	22,4	8,7	7,1	85,1	2,2
Reifferscheid	131 069 01	526	245,3	466,29	3,8	41,1	51,5	41,9	150,3	5,4
Rodder	131 072 01	251	103,9	413,89	2,6	16,8	18,3	14,7	67,3	0,4
Schuld	131 074 01	717	325,5	453,99	1,5	77,7	41,6	33,6	196,4	12,9
Senscheid	131 075 01	93	31,3	336,27	1,4	7,1	0,4	0,3	22,0	0,1
Sierscheid	131 076 01	83	58,6	705,75	0,4	6,8	- 0,1	- 0,1	50,7	0,1
Trierscheid	131 079 01	67	24,8	370,01	2,2	3,9	0,1	0,1	18,4	0,1
Wershofen	131 082 01	893	527,8	591,04	5,6	101,9	168,2	137,6	269,0	9,2
Wiesemscheid	131 083 01	250	200,2	800,91	1,4	34,7	125,9	103,0	57,0	3,4
Wimbach	131 084 01	429	257,6	600,41	2,4	37,8	101,0	83,3	131,9	0,9
Winnerath	131 085 01	198	78,8	398,12	2,1	17,8	6,3	5,2	52,2	0,5
Wirft	131 086 01	164	53,1	323,60	1,7	9,0	0,2	0,2	41,2	0,1

### 30 Steuereinnahmen, Realsteuerhebesätze, Realsteueraufbringungskraft und Steuereinnahmekraft der Gemeinden 2012

Landkreis Verbandsgemeinde Gemeinde	Gem.- Schl.- Nr.	Realsteuer- hebesätze		Realsteueraufbringungskraft				Steuer- einnahmekraft der Gemeinden <sup>2)</sup>		Steuer- einnahmekraft der Gemeinden <sup>2)</sup> zuzüglich Schlüssel- zuweisung <sup>3)</sup>		
		Grund- steuer		Ge- wer- be- steuer	insgesamt		Grund- steuer					Ge- werbe- steuer
		A	B									
		%		1 000 EUR	EUR je Einw.	EUR je Einw.	EUR je Einw.	1 000 EUR	EUR je Einw.	1 000 EUR	EUR je Einw.	

#### Kreisfreie Städte

Frankenthal (Pfalz), St.	311 000 00	300	380	410	27 312,9	584,13	141,52	442,62	42 037,3	899,04	53 261,1	1 139,08
Kaiserslautern, St.	312 000 00	310	420	410	68 133,4	703,69	171,08	532,61	93 344,1	964,07	125 061,3	1 291,65
Koblenz, St.	111 000 00	340	400	410	112 404,9	1 030,93	152,86	878,07	141 584,7	1 298,55	153 941,6	1 411,88
Landau i. d. Pf., St.	313 000 00	320	430	399	28 070,4	647,72	131,16	516,56	42 113,7	971,77	52 711,7	1 216,32
Ludwigshafen a. Rh., St.	314 000 00	320	420	375	254 162,9	1 594,24	163,75	1 430,48	283 298,2	1 776,99	290 657,8	1 823,15
Mainz, St.	315 000 00	290	440	440	137 029,1	679,68	139,72	539,96	216 985,4	1 076,27	260 778,3	1 293,49
Neustadt a. d. Weinstr., St.	316 000 00	270	380	390	24 157,7	461,91	135,78	326,12	43 260,7	827,16	56 836,4	1 086,74
Pirmasens, St.	317 000 00	280	390	410	26 152,8	646,88	158,76	488,12	35 459,8	877,09	50 334,4	1 245,01
Speyer, St.	318 000 00	300	400	405	46 284,0	929,92	158,78	771,14	61 845,2	1 242,57	70 385,2	1 414,15
Trier, St.	211 000 00	350	420	420	66 708,9	630,07	131,75	498,32	91 811,5	867,17	122 441,4	1 156,47
Worms, St.	319 000 00	305	406	410	47 625,1	598,49	146,03	452,46	71 810,4	902,42	94 812,0	1 191,48
Zweibrücken, St.	320 000 00	280	370	410	41 526,5	1 218,82	137,13	1 081,69	47 469,5	1 393,25	56 339,8	1 653,60

#### Landkreise

<b>LK Ahrweiler</b>	131 000 00	289	349	354	52 029,7	413,37	126,17	287,20	91 309,1	725,45	102 165,9	811,70
Bad Neuenahr-Ahrweiler, St.	131 007 00	300	350	352	12 216,6	452,95	150,31	302,64	20 772,5	770,18	23 201,9	860,25
Grafenschaft	131 090 00	285	338	330	5 747,2	536,07	109,66	426,41	9 759,6	910,33	10 455,7	975,25
Remagen, St.	131 070 00	285	338	352	8 156,3	514,01	119,75	394,26	13 143,5	828,30	14 611,7	920,83
Sinzig, St.	131 077 00	302	358	381	5 270,5	308,05	116,03	192,02	10 797,2	631,08	13 211,0	772,16
VG Adenau	131 000 01	294	358	370	4 598,2	347,63	139,24	208,39	8 204,0	620,25	9 486,1	717,18
Adenau, St.	131 001 01	318	375	370	1 503,1	523,55	162,03	361,52	2 219,1	772,94	2 417,5	842,04
Antweiler	131 004 01	350	400	380	209,6	388,95	127,02	261,93	351,5	652,12	375,5	696,58
Aremberg	131 005 01	280	338	370	31,4	143,94	144,83	- 0,88	115,6	530,24	121,8	558,62
Barweiler	131 008 01	285	339	370	116,8	277,54	132,62	144,92	228,4	542,55	241,8	574,42
Bauler	131 009 01	292	352	375	8,9	146,64	87,77	58,87	21,1	346,20	43,8	718,39
Dankerath	131 015 01	300	375	375	7,0	88,91	90,72	- 1,81	19,8	250,99	46,0	582,44
Dorsel	131 018 01	285	339	370	29,3	157,60	104,47	53,12	65,9	354,36	106,3	571,44
Dümpelfeld	131 501 01	285	339	370	66,6	113,01	92,45	20,56	243,5	413,50	315,3	535,36
Eichenbach	131 021 01	285	339	380	12,3	170,46	143,10	27,36	27,4	381,00	36,2	502,72
Fuchshofen	131 022 01	318	401	394	19,6	206,13	115,18	90,95	49,6	522,25	49,6	522,25
Harscheid	131 026 01	300	385	385	59,2	466,12	97,55	368,57	102,1	804,10	102,1	804,10
Herschbroich	131 028 01	270	320	350	30,9	109,60	91,85	17,75	110,5	392,00	142,0	503,41
Hoffeld	131 030 01	300	375	375	28,5	96,30	84,52	11,79	107,5	363,27	168,7	569,99
Honerath	131 032 01	318	401	394	15,3	95,88	91,53	4,35	62,5	390,56	94,1	587,86
Hümmel	131 033 01	285	339	370	65,7	137,39	95,14	42,25	241,1	504,40	311,4	651,43
Insul	131 034 01	290	340	370	110,9	234,55	88,21	146,34	213,8	451,97	297,5	629,00
Kaltenborn	131 037 01	285	339	370	73,1	193,90	119,82	74,07	162,6	431,20	205,9	546,06
Kottenborn	131 042 01	325	410	450	26,6	156,68	92,96	63,72	59,1	347,49	95,4	561,36
Leimbach	131 044 01	285	338	360	142,2	278,75	265,27	13,48	360,4	706,59	360,4	706,59
Meuspath	131 050 01	300	385	395	220,0	1 486,25	493,13	993,12	236,9	1 600,72	236,9	1 600,72
Müllenbach	131 051 01	270	300	360	271,6	590,34	129,25	461,09	386,4	839,97	386,4	839,97
Müsch	131 052 01	286	342	380	68,3	345,02	112,87	232,15	120,1	606,47	151,7	765,93
Nürburg	131 058 01	285	340	340	500,1	2 717,85	827,39	1 890,46	540,2	2 936,09	540,2	2 936,09
Ohlenhard	131 062 01	285	339	370	16,5	115,15	126,48	- 11,34	73,1	510,94	89,8	628,31
Pomster	131 065 01	285	339	370	34,7	223,75	94,14	129,61	73,7	475,39	91,3	589,21
Quiddelbach	131 066 01	285	338	377	34,0	128,84	96,07	32,77	119,8	453,72	158,1	599,02
Reifferscheid	131 069 01	285	339	370	100,9	191,80	92,34	99,46	247,0	469,52	282,8	537,63
Rodder	131 072 01	285	339	352	40,5	161,34	83,67	77,67	104,6	416,76	154,5	615,73
Schuld	131 074 01	310	380	360	120,2	167,68	107,09	60,59	321,6	448,51	378,3	527,62
Senscheid	131 075 01	285	338	370	9,7	103,94	99,32	4,61	31,7	341,37	54,9	590,38
Sierscheid	131 076 01	297	342	380	7,6	92,08	92,94	- 0,86	58,4	703,96	58,4	703,96
Trierscheid	131 079 01	285	338	380	6,7	100,03	98,34	1,69	25,2	375,91	41,0	611,97
Wershofen	131 082 01	310	355	380	277,6	310,84	124,48	186,36	525,3	588,24	550,3	616,26
Wiesemscheid	131 083 01	300	350	380	162,5	649,89	151,56	498,34	200,0	800,08	219,9	879,70
Wimbach	131 084 01	318	401	394	133,4	310,91	86,27	224,65	248,5	579,33	335,1	781,20
Winnerath	131 085 01	318	375	394	25,5	129,02	98,43	30,59	77,2	389,88	129,7	655,19
Wirft	131 086 01	297	353	394	11,3	69,12	67,99	1,12	52,6	320,99	95,3	580,87

## 30 Steuereinnahmen, Realsteuerhebesätze, Realsteueraufbringungskraft und Steuereinnahmekraft der Gemeinden 2012

Landkreis Verbandsgemeinde Gemeinde	Gem.- Schl.- Nr.	Be- völkerung am 30.06.2012	Steuereinnahmen insgesamt (netto)			Einnahmen aus der / dem					
						Grundsteuer		Gewerbsteuer		Gemeindeanteilen der	
						A	B	Auf- kommen (brutto)	Ein- nahmen (netto) <sup>1)</sup>	Ein- kommen- steuer	Umsatz- steuer
		Anzahl	1 000 EUR	EUR je Einw.		1 000 EUR					

**noch: LK Ahrweiler**

VG Altenahr	131 000 02	11 019	6 182,1	561,04	51,8	1 110,2	1 462,1	1 170,9	3 653,9	135,2
Ahrbrück	131 002 02	1 193	713,9	598,44	1,4	139,4	185,3	149,0	394,3	22,3
Altenahr	131 003 02	1 822	1 009,7	554,15	2,6	221,7	329,9	265,2	477,6	35,0
Berg	131 011 02	1 309	640,6	489,39	6,8	102,6	54,0	42,7	470,9	5,4
Dernau	131 017 02	1 773	1 065,4	600,91	8,1	164,3	293,8	236,2	634,7	18,4
Heckenbach	131 027 02	255	233,8	916,93	8,8	24,8	180,2	141,4	51,7	5,6
Hönningen	131 029 02	1 078	670,0	621,56	0,7	99,2	224,2	180,2	368,1	19,2
Kalenborn	131 036 02	619	396,9	641,20	2,1	57,5	21,5	17,3	313,5	2,0
Kesseling	131 039 02	605	253,0	418,20	4,6	48,7	4,4	3,5	188,2	2,8
Kirchsahr	131 040 02	362	218,2	602,85	1,3	36,7	49,3	39,6	130,0	2,9
Lind	131 047 02	540	242,6	449,23	2,5	50,1	22,8	18,0	163,8	5,1
Mayschoß	131 049 02	905	460,3	508,61	8,1	109,2	69,7	56,1	272,0	12,3
Rech	131 068 02	558	277,6	497,45	4,6	56,1	27,0	21,7	189,2	4,3
VG Bad Breisig	131 000 03	12 803	7 549,1	589,63	17,9	1 636,5	1 938,6	1 586,6	4 029,0	231,8
Bad Breisig, St.	131 006 03	8 890	5 358,1	602,71	10,1	1 275,5	1 340,9	1 097,4	2 802,1	141,7
Brohl-Lützing	131 014 03	2 405	1 544,3	642,11	3,6	256,5	540,1	442,0	755,3	79,1
Gönnersdorf	131 025 03	632	244,7	387,16	1,9	43,3	16,0	13,1	178,1	4,0
Waldorf	131 081 03	876	402,0	458,87	2,3	61,2	41,6	34,0	293,5	7,1
VG Brohlthal	131 000 04	18 148	14 190,4	781,93	71,8	1 750,1	7 126,0	5 729,1	6 123,8	457,7
Brenk	131 201 04	186	78,1	419,63	1,9	11,5	12,0	9,6	53,6	0,8
Burgbrohl	131 202 04	3 183	4 341,7	1 364,01	8,6	348,4	3 453,1	2 776,2	1 050,2	150,4
Dedenbach	131 016 04	436	187,4	429,77	2,0	24,3	0,5	0,4	158,1	0,6
Galenberg	131 204 04	208	86,1	413,74	1,0	12,8	0,0	0,0	71,9	0,1
Glees	131 205 04	586	404,5	690,32	5,6	61,9	150,5	119,0	193,4	23,8
Hohenleimbach	131 206 04	364	144,7	397,48	4,4	24,8	17,5	13,9	97,5	2,5
Kempenich	131 502 04	1 887	1 260,6	668,03	7,9	201,7	414,9	339,5	630,3	74,7
Königsfeld	131 041 04	635	326,3	513,91	3,1	51,3	51,0	40,3	226,3	3,0
Niederdürenbach	131 054 04	970	457,9	472,06	2,4	77,6	89,2	73,0	295,4	3,3
Niederzissen	131 055 04	2 626	3 022,3	1 150,93	5,7	353,9	1 965,5	1 580,2	969,5	107,3
Oberdürenbach	131 059 04	625	323,0	516,84	2,7	44,8	29,1	23,4	248,0	2,2
Oberzissen	131 060 04	1 082	538,3	497,48	2,6	94,1	80,7	64,9	363,9	10,9
Schalkenbach	131 073 04	825	533,1	646,16	2,4	64,6	202,7	160,3	298,8	5,3
Spessart	131 208 04	759	388,6	512,03	4,0	58,8	138,0	109,1	208,7	6,2
Wassenach	131 209 04	1 122	671,9	598,88	4,9	97,2	147,8	118,8	429,7	17,9
Wehr	131 210 04	1 139	593,6	521,12	8,6	83,7	110,7	89,0	395,0	11,5
Weibern	131 211 04	1 515	832,4	549,44	4,0	138,6	262,8	211,3	433,6	37,5
<b>LK Altenkirchen (Ww.)</b>	132 000 00	129 540	94 218,8	727,33	369,0	14 003,5	43 365,3	35 395,3	40 027,0	3 892,0
Herdorf, St.	132 050 00	6 803	5 125,0	753,34	7,1	695,5	2 429,5	1 994,0	2 142,2	207,4
VG Altenkirchen (Ww.)	132 000 01	22 664	16 457,3	726,14	113,9	2 544,6	8 156,1	6 651,2	6 290,5	782,8
Almersbach	132 001 01	415	196,6	473,73	0,1	42,5	- 1,8	- 1,5	120,1	33,9
Altenkirchen (Ww.), St.	132 501 01	6 257	6 502,0	1 039,16	6,5	1 119,9	3 977,1	3 254,9	1 595,9	514,1
Bachenberg	132 004 01	110	40,5	368,25	1,4	6,0	9,1	7,4	25,2	0,0
Berod bei Hachenburg	132 201 01	576	358,7	622,78	3,6	49,7	95,7	77,8	209,1	16,1
Birnbach	132 009 01	606	300,4	495,68	2,9	50,3	37,9	31,0	210,8	4,2
Busenhausen	132 017 01	337	141,0	418,54	4,7	23,1	3,3	2,7	109,6	0,5
Eichelhardt	132 022 01	470	515,5	1 096,91	3,4	62,6	314,4	254,9	169,4	23,8
Ersfeld	132 027 01	65	43,4	667,09	1,1	5,8	6,1	5,0	30,2	0,6
Fiersbach	132 031 01	252	183,1	726,50	1,9	18,2	59,6	48,7	110,8	2,3
Fluterschen	132 033 01	641	424,0	661,41	2,3	49,0	170,4	135,8	225,7	8,6
Forstmehren	132 035 01	155	92,4	595,85	1,0	13,2	37,6	30,8	45,1	0,7
Gieleroth	132 040 01	647	241,9	373,82	5,6	51,7	11,3	9,3	171,2	1,1
Hasselbach	132 046 01	313	198,9	635,33	4,6	26,7	97,8	80,0	84,1	1,8
Helmenzen	132 047 01	839	375,2	447,18	5,5	69,6	44,0	36,1	258,3	3,5
Helmeroth	132 048 01	186	104,0	559,01	1,5	17,7	27,9	22,8	59,4	1,7
Hemmelzen	132 049 01	243	62,9	258,86	3,0	17,1	- 2,7	- 2,2	43,3	1,1
Heupelzen	132 051 01	263	75,9	288,62	1,9	19,3	0,5	0,4	52,1	0,7
Hilgenroth	132 052 01	296	114,0	385,06	1,5	23,5	8,4	6,8	80,1	0,9

# 30 Steuereinnahmen, Realsteuerhebesätze, Realsteueraufbringungskraft und Steuereinnahmekraft der Gemeinden 2012

Landkreis Verbandsgemeinde Gemeinde	Gem.- Schl.- Nr.	Realsteuer- hebesätze		Realsteueraufbringungskraft				Steuer- einnahmekraft der Gemeinden <sup>2)</sup>		Steuer- einnahmekraft der Gemeinden <sup>2)</sup> zuzüglich Schlüssel- zuweisung <sup>3)</sup>	
		Grund- steuer		Ge- wer- be- steuer	insgesamt		Grund- steuer				
		A	B								
		%			1 000 EUR	EUR je Einw.	EUR je Einw.	EUR je Einw.	1 000 EUR	EUR je Einw.	1 000 EUR

## noch: LK Ahrweiler

VG Altenahr	131 000 02	283	341	346	2 839,2	257,67	113,66	144,01	6 337,2	575,11	7 186,9	652,23
Ahrbrück	131 002 02	285	338	352	351,1	294,31	128,40	165,91	731,4	613,05	731,4	613,05
Altenahr	131 003 02	285	338	352	596,5	327,37	133,96	193,41	1 044,4	573,23	1 262,9	693,14
Berg	131 011 02	285	338	330	180,5	137,89	90,87	47,02	645,5	493,10	767,1	586,02
Dernau	131 017 02	285	350	352	495,1	279,26	102,24	177,02	1 090,7	615,18	1 199,7	676,66
Heckenbach	131 027 02	260	300	320	252,4	989,94	159,44	830,50	270,9	1 062,16	270,9	1 062,16
Hönningen	131 029 02	285	338	352	348,2	322,96	100,85	222,11	691,5	641,50	751,0	696,65
Kalenborn	131 036 02	285	338	352	87,8	141,89	104,86	37,03	399,1	644,77	399,1	644,77
Kesseling	131 039 02	285	338	330	62,9	104,03	95,80	8,23	253,0	418,20	318,8	526,88
Kirchsahr	131 040 02	285	338	352	94,0	259,76	114,31	145,46	217,2	600,02	231,8	640,46
Lind	131 047 02	285	338	330	83,3	154,25	106,10	48,15	247,4	458,17	325,7	603,12
Mayschoß	131 049 02	305	365	352	192,6	212,83	130,53	82,31	463,1	511,77	566,5	625,91
Rech	131 068 02	285	338	352	94,7	169,78	118,11	51,67	282,9	507,00	362,1	648,92
VG Bad Breisig	131 000 03	302	361	380	3 603,2	281,43	131,61	149,82	7 512,0	586,74	7 938,5	620,05
Bad Breisig, St.	131 006 03	305	365	380	2 622,8	295,02	145,78	149,24	5 323,1	598,78	5 520,5	620,98
Brohl-Lützing	131 014 03	295	348	380	809,3	336,52	114,32	222,20	1 545,6	642,65	1 545,6	642,65
Gönnersdorf	131 025 03	300	350	380	63,2	100,03	74,98	25,05	242,3	383,41	377,5	597,34
Waldorf	131 081 03	300	350	380	107,9	123,15	76,16	46,99	401,0	457,71	494,9	564,99
VG Brohlthal	131 000 04	281	337	352	9 598,6	528,91	109,46	419,44	14 783,2	814,59	16 074,2	885,73
Brenk	131 201 04	285	340	352	27,2	146,03	77,40	68,63	79,2	425,91	110,8	595,49
Burgbrohl	131 202 04	285	340	352	4 074,7	1 280,13	121,31	1 158,83	4 598,3	1 444,65	4 732,7	1 486,87
Dedenbach	131 016 04	260	290	330	33,8	77,55	76,19	1,36	192,4	441,30	267,9	614,54
Galenberg	131 204 04	285	340	330	14,9	71,51	71,48	0,04	86,9	417,69	123,8	595,02
Glees	131 205 04	270	310	330	251,3	428,81	136,15	292,66	437,0	745,65	466,8	796,60
Hohenleimbach	131 206 04	270	310	330	54,4	149,48	94,62	54,86	150,7	414,12	242,3	665,78
Kempenich	131 502 04	285	340	380	637,1	337,65	120,10	217,55	1 266,8	671,34	1 266,8	671,34
Königsfeld	131 041 04	270	320	330	120,6	189,91	98,41	91,50	339,2	534,21	443,7	698,81
Niederdürenbach	131 054 04	300	370	380	167,8	172,98	82,03	90,95	450,3	464,21	597,0	615,48
Niederzissen	131 055 04	285	340	352	2 488,6	947,67	148,18	799,49	3 180,1	1 211,00	3 293,4	1 254,13
Oberdürenbach	131 059 04	285	340	352	82,4	131,91	82,09	49,82	326,9	523,06	419,6	671,42
Oberzissen	131 060 04	300	360	352	185,1	171,08	91,37	79,71	544,1	502,82	664,4	614,01
Schalkenbach	131 073 04	270	320	330	307,9	373,27	93,33	279,94	569,7	690,54	569,7	690,54
Spessart	131 208 04	270	310	330	231,5	305,00	97,90	207,10	417,5	550,08	417,5	550,08
Wassenach	131 209 04	285	340	352	268,3	239,14	98,42	140,72	686,9	612,17	769,1	685,46
Wehr	131 210 04	285	340	352	218,0	191,37	87,57	103,80	602,7	529,16	714,3	627,09
Weibern	131 211 04	285	340	352	435,0	287,11	101,82	185,30	854,5	564,01	974,4	643,18
<b>LK Altenkirchen (Ww.)</b>	<b>132 000 00</b>	<b>312</b>	<b>356</b>	<b>375</b>	<b>58 262,5</b>	<b>449,76</b>	<b>114,52</b>	<b>335,24</b>	<b>94 211,5</b>	<b>727,28</b>	<b>104 780,4</b>	<b>808,87</b>
Herdorf, St.	132 050 00	380	380	385	3 051,9	448,61	99,84	348,77	4 966,0	729,98	5 704,3	838,49
VG Altenkirchen (Ww.)	132 000 01	301	357	374	10 935,6	482,51	120,68	361,83	16 504,1	728,21	19 342,0	853,42
Almersbach	132 001 01	270	340	380	44,3	106,84	111,07	- 4,23	198,7	478,69	234,9	566,06
Altenkirchen (Ww.), St.	132 501 01	300	380	380	5 026,3	803,30	174,37	628,93	6 414,1	1 025,11	6 860,1	1 096,39
Bachenberg	132 004 01	300	340	380	16,9	153,51	72,09	81,42	40,5	368,17	66,3	602,62
Berod bei Hachenburg	132 201 01	300	338	370	155,0	269,11	100,28	168,84	362,4	629,15	362,4	629,15
Birnbach	132 009 01	285	338	380	95,4	157,43	95,57	61,86	303,6	500,91	348,7	575,47
Busenhausen	132 017 01	285	338	352	33,6	99,81	89,27	10,54	143,1	424,69	205,8	610,80
Eichelhardt	132 022 01	340	340	365	394,6	839,68	150,65	689,03	528,4	1 124,28	528,4	1 124,28
Ersfeld	132 027 01	300	350	380	13,2	203,08	110,29	92,78	42,9	660,02	60,8	935,68
Fiersbach	132 031 01	320	320	380	81,7	324,06	90,21	233,85	183,9	729,60	193,8	768,91
Fluterschen	132 033 01	285	310	340	249,0	388,39	94,47	293,92	448,7	699,93	455,5	710,66
Forstmehren	132 035 01	300	338	380	52,6	339,34	99,30	240,03	91,6	590,75	127,6	823,41
Gieleroth	132 040 01	350	350	380	70,4	108,75	91,41	17,34	240,6	371,88	398,0	615,15
Hasselbach	132 046 01	290	340	380	130,5	416,81	107,71	309,10	198,7	634,81	238,8	763,08
Helmenzen	132 047 01	290	330	380	126,9	151,25	99,30	51,95	380,7	453,75	526,6	627,61
Helmeroth	132 048 01	320	350	380	47,7	256,34	107,90	148,44	103,7	557,44	135,8	730,22
Hemmelzen	132 049 01	320	340	360	18,5	76,19	87,88	- 11,70	63,4	260,99	134,4	553,09
Heupelzen	132 051 01	315	340	350	23,2	88,16	86,18	1,97	75,9	288,52	172,6	656,43
Hilgenroth	132 052 01	300	340	360	35,7	120,72	91,17	29,55	115,1	388,86	192,6	650,58

## 30 Steuereinnahmen, Realsteuerhebesätze, Realsteueraufbringungskraft und Steuereinnahmekraft der Gemeinden 2012

Landkreis Verbandsgemeinde Gemeinde	Gem.- Schl.- Nr.	Be- völkerung am 30.06.2012	Steuereinnahmen insgesamt (netto)			Einnahmen aus der / dem					
						Grundsteuer		Gewerbesteuer		Gemeindeanteile der	
						A	B	Auf- kommen (brutto)	Ein- nahmen (netto) <sup>1)</sup>	Ein- kommen- steuer	Umsatz- steuer
		Anzahl	1 000 EUR	EUR je Einw.		1 000 EUR					

## noch: LK Altenkirchen (Ww.)

Hirz-Maulsbach	132 053 01	333	132,7	398,59	3,9	20,1	32,4	26,2	80,8	0,5
Idelberg	132 056 01	60	25,8	430,52	1,1	5,5	1,0	0,8	18,1	0,3
Ingelbach	132 057 01	525	1 100,3	2 095,75	3,8	53,4	1 062,4	858,7	168,6	13,9
Isert	132 058 01	140	69,8	498,49	1,6	8,1	27,2	22,2	35,2	2,0
Kettenhausen	132 061 01	262	111,5	425,63	1,9	19,5	22,2	18,0	69,9	1,2
Kircheib	132 062 01	546	261,6	479,05	4,0	49,8	69,6	56,3	141,7	7,2
Kraam	132 064 01	174	62,2	357,22	4,8	8,6	7,1	5,7	42,1	0,1
Mammelzen	132 067 01	1 023	962,7	941,10	2,9	91,9	757,2	619,7	230,9	15,1
Mehren	132 069 01	504	165,4	328,27	2,6	37,0	4,1	3,3	115,2	5,1
Michelbach (Ww.)	132 070 01	534	186,2	348,75	2,0	40,3	6,3	5,1	134,0	4,0
Neitersen	132 074 01	755	1 008,4	1 335,64	4,8	104,3	742,5	604,1	235,4	57,0
Obererbach (Ww.)	132 081 01	545	239,0	438,54	2,5	39,8	43,4	35,5	155,2	3,0
Oberirsen	132 082 01	627	226,0	360,37	4,1	44,0	14,1	11,5	161,3	1,7
Oberwambach	132 086 01	418	160,8	384,63	2,2	27,5	7,7	6,2	122,5	0,7
Ölsen	132 087 01	90	18,0	199,98	0,9	5,6	1,1	0,9	10,3	0,0
Racksen	132 092 01	144	69,7	483,90	1,2	10,3	13,4	11,0	46,4	0,2
Rettersen	132 094 01	375	151,9	404,97	2,0	24,1	11,6	9,4	113,7	1,1
Schöneberg	132 099 01	395	150,6	381,25	1,9	26,7	36,1	29,6	88,6	0,8
Sörth	132 106 01	238	92,9	390,45	1,2	20,6	15,1	12,2	56,8	1,5
Stürzelbach	132 109 01	259	149,1	575,77	1,6	18,5	40,6	33,3	90,4	4,4
Volkerzen	132 110 01	82	21,3	259,30	1,2	4,3	0,1	0,1	15,3	0,0
Werkhausen	132 114 01	238	78,7	330,57	4,5	14,6	1,2	1,0	57,1	0,7
Weyerbusch	132 115 01	1 364	875,2	641,68	3,1	179,8	305,8	249,6	392,3	44,2
Wölmersen	132 118 01	362	167,3	462,09	1,6	24,2	37,2	30,1	108,0	2,7
VG Betzdorf	132 000 02	15 338	12 851,2	837,86	6,3	1 758,8	6 777,1	5 546,6	4 767,4	728,1
Alsdorf	132 002 02	1 537	916,8	596,47	1,0	146,1	239,0	195,6	536,0	33,7
Betzdorf, St.	132 006 02	10 020	9 454,1	943,53	2,3	1 234,1	5 769,6	4 721,9	2 895,8	574,4
Grünebach	132 042 02	540	319,4	591,44	0,5	49,4	71,5	58,6	205,2	2,7
Scheuerfeld	132 098 02	2 022	1 580,0	781,40	0,7	210,9	661,7	541,5	721,0	99,0
Wallmenroth	132 111 02	1 219	580,9	476,52	1,9	118,3	35,4	29,0	409,5	18,3
VG Daaden	132 000 03	11 234	11 197,3	996,73	23,7	1 204,1	7 011,6	5 660,7	3 813,9	450,3
Daaden	132 018 03	4 293	4 504,2	1 049,20	7,4	489,1	2 772,9	2 229,3	1 551,0	210,0
Derschen	132 019 03	1 028	614,2	597,51	3,0	86,2	253,4	204,1	299,7	16,8
Emmerzhausen	132 026 03	676	357,2	528,44	1,9	56,2	58,1	46,8	242,8	5,2
Friedewald	132 036 03	1 119	1 087,8	972,09	2,5	119,5	634,8	510,3	398,0	54,5
Mauden	132 068 03	105	90,5	862,31	1,1	8,6	46,6	38,4	40,7	1,1
Niederdreisbach	132 075 03	916	963,8	1 052,21	1,3	91,5	608,7	498,8	305,9	61,6
Nisterberg	132 079 03	350	353,3	1 009,39	2,2	31,7	244,8	199,2	112,4	6,3
Schutzbach	132 101 03	383	191,3	499,55	0,1	46,5	12,2	9,9	125,7	7,8
Weitefeld	132 113 03	2 364	3 034,9	1 283,79	4,1	274,8	2 380,1	1 923,9	737,6	87,2
VG Flammersfeld	132 000 04	11 796	7 831,9	663,94	50,3	1 292,9	3 123,0	2 550,7	3 649,2	244,0
Berzhausen	132 005 04	189	81,1	428,96	2,1	12,6	14,6	11,8	52,4	0,7
Bürdenbach	132 015 04	557	216,7	388,99	1,4	66,0	21,7	17,7	127,5	2,1
Burglahr	132 016 04	494	219,7	444,67	2,0	44,1	46,7	38,2	129,7	4,1
Eichen	132 023 04	557	222,6	399,66	3,1	42,1	47,5	38,8	135,7	1,0
Eulenberg	132 029 04	53	21,5	405,02	1,1	4,1	3,4	2,8	13,1	0,2
Flammersfeld	132 032 04	1 297	746,2	575,35	2,0	158,2	235,5	192,8	364,3	24,8
Giershausen	132 041 04	101	95,9	949,40	3,2	9,9	63,5	51,4	27,9	2,8
Güllesheim	132 043 04	678	407,3	600,70	0,7	65,0	109,2	89,4	246,0	4,2
Horhausen (Ww.)	132 055 04	1 920	1 915,3	997,54	2,6	282,4	1 039,0	850,4	701,9	72,9
Kescheid	132 060 04	125	50,1	400,79	4,8	7,4	10,9	8,9	28,1	0,4
Krunkel	132 065 04	619	828,5	1 338,44	0,6	63,1	633,6	518,6	222,9	20,7
Niedersteinebach	132 078 04	216	110,7	512,35	0,1	18,2	43,9	35,9	52,5	2,5
Oberlahr	132 083 04	753	648,9	861,71	1,8	99,1	276,5	223,5	259,1	62,4
Obernau	132 084 04	170	52,1	306,46	0,6	14,1	6,4	5,2	30,7	0,4
Obersteinebach	132 085 04	222	147,5	664,21	1,2	40,4	12,3	10,1	92,1	2,4
Orfgen	132 088 04	242	107,2	442,85	4,1	13,3	15,9	12,8	74,0	0,5
Peterslahr	132 089 04	298	186,0	624,08	1,0	26,4	68,8	55,6	95,7	6,2
Pleckhausen	132 090 04	759	375,3	494,52	1,1	68,8	42,3	34,6	258,7	8,5
Reiferscheid	132 093 04	399	127,6	319,88	2,0	30,0	3,6	3,0	91,1	0,5



## 30 Steuereinnahmen, Realsteuerhebesätze, Realsteueraufbringungskraft und Steuereinnahmekraft der Gemeinden 2012

Landkreis Verbandsgemeinde Gemeinde	Gem.- Schl.- Nr.	Realsteuer- hebesätze			Realsteueraufbringungskraft				Steuer- einnahmekraft der Gemeinden <sup>2)</sup>		Steuer- einnahmekraft der Gemeinden <sup>2)</sup> zuzüglich Schlüssel- zuweisung <sup>3)</sup>										
		Grund- steuer		Ge- wer- be- steuer	insgesamt		Grund- steuer	Ge- werbe- steuer	Steuer- einnahmekraft der Gemeinden <sup>2)</sup>		Steuer- einnahmekraft der Gemeinden <sup>2)</sup> zuzüglich Schlüssel- zuweisung <sup>3)</sup>										
		A	B																		
		%			1 000 EUR	EUR je Einw.	EUR je Einw.	EUR je Einw.	1 000 EUR	EUR je Einw.	1 000 EUR	EUR je Einw.									
<b>noch: LK Altenkirchen (Ww.)</b>																					
Hirz-Maulsbach	132 053 01	300	320	360	60,8	182,64	81,05	101,59	135,9	408,14	184,6	554,21									
Idelberg	132 056 01	350	380	380	7,2	119,87	103,52	16,35	25,4	423,12	38,4	639,92									
Ingelbach	132 057 01	270	340	360	1 171,6	2 231,70	118,24	2 113,46	1 150,5	2 191,40	1 150,5	2 191,40									
Isert	132 058 01	350	350	370	37,6	268,84	71,15	197,69	69,8	498,76	103,4	738,22									
Kettenhausen	132 061 01	320	340	360	46,1	176,10	87,44	88,66	113,0	431,47	128,7	491,05									
Kircheib	132 062 01	270	320	360	134,5	246,27	113,09	133,18	270,0	494,54	369,2	676,27									
Kraam	132 064 01	285	338	360	21,9	125,69	83,03	42,66	62,7	360,45	113,7	653,52									
Mammelzen	132 067 01	290	340	380	851,7	832,53	100,11	732,42	960,1	938,51	1 011,8	989,02									
Mehren	132 069 01	300	350	360	45,8	90,95	82,47	8,47	165,4	328,09	301,7	598,58									
Michelbach (Ww.)	132 070 01	285	340	380	52,0	97,32	85,72	11,60	188,9	353,67	363,7	681,10									
Neitersen	132 074 01	290	340	370	872,5	1 155,63	156,17	999,45	1 026,4	1 359,50	1 026,4	1 359,50									
Obererbach (Ww.)	132 081 01	340	340	380	88,3	161,97	83,21	78,76	238,6	437,83	359,7	659,92									
Oberirsen	132 082 01	285	340	380	65,8	104,94	82,76	22,18	226,2	360,83	408,2	651,04									
Oberwambach	132 086 01	345	345	360	39,3	94,10	74,89	19,21	161,0	385,19	264,0	631,53									
Ölsen	132 087 01	330	345	380	7,9	87,56	74,98	12,58	18,0	199,98	49,8	553,08									
Racksen	132 092 01	320	340	380	25,5	177,28	85,35	91,94	69,7	483,83	94,9	659,06									
Rettersen	132 094 01	285	340	360	40,4	107,78	75,43	32,35	153,0	407,88	228,9	610,31									
Schöneberg	132 099 01	370	400	380	61,9	156,76	66,27	90,49	144,8	366,54	250,4	633,82									
Sörth	132 106 01	315	340	360	39,3	164,93	98,50	66,43	94,6	397,66	143,9	604,55									
Stürzelbach	132 109 01	300	340	380	61,8	238,72	83,43	155,29	149,3	576,41	177,8	686,39									
Volkerzen	132 110 01	300	340	380	5,9	72,55	71,82	0,73	21,3	259,34	50,6	617,24									
Werkhausen	132 114 01	290	340	360	21,7	91,12	85,66	5,47	79,3	333,09	133,8	562,17									
Weyerbusch	132 115 01	305	360	375	493,6	361,88	137,06	224,82	873,9	640,67	888,3	651,28									
Wölmersen	132 118 01	285	338	360	66,9	184,91	77,57	107,34	170,5	470,97	256,5	708,60									
VG Betzdorf	132 000 02	338	340	380	8 615,1	561,68	124,48	437,20	12 880,0	839,74	13 380,5	872,37									
Alsdorf	132 002 02	340	340	380	395,4	257,28	103,44	153,84	921,7	599,68	921,7	599,68									
Betzdorf, St.	132 006 02	340	340	380	7 046,7	703,26	133,52	569,75	9 469,2	945,03	9 817,8	979,82									
Grünebach	132 042 02	320	340	380	124,7	230,95	99,85	131,10	319,6	591,89	341,3	631,99									
Scheuerfeld	132 098 02	340	340	380	883,6	436,98	113,20	323,78	1 583,4	783,11	1 583,4	783,11									
Wallmenroth	132 111 02	340	340	380	164,7	135,11	106,38	28,73	586,1	480,76	716,3	587,61									
VG Daaden	132 000 03	292	337	358	8 698,8	774,33	119,06	655,27	11 612,1	1 033,66	12 012,0	1 069,25									
Daaden	132 018 03	285	338	352	3 502,4	815,83	125,89	689,95	4 719,8	1 099,43	4 874,3	1 135,40									
Derschen	132 019 03	285	338	355	365,3	355,36	94,31	261,05	632,5	615,26	770,1	749,15									
Emmerzhäusen	132 026 03	285	338	355	124,7	184,48	93,49	90,99	361,4	534,65	453,6	671,03									
Friedewald	132 036 03	280	330	352	814,1	727,48	121,54	605,94	1 142,1	1 020,69	1 142,1	1 020,69									
Mauden	132 068 03	300	350	390	55,1	524,50	96,54	427,96	88,6	843,44	104,1	991,73									
Niederdreisbach	132 075 03	297	338	382	700,1	764,26	110,16	654,10	957,7	1 045,50	957,7	1 045,50									
Nisterberg	132 079 03	290	340	370	285,4	815,31	104,44	710,87	358,4	1 024,13	358,4	1 024,13									
Schutzbach	132 101 03	290	342	364	62,8	164,03	131,04	32,99	193,9	506,39	193,9	506,39									
Weitefeld	132 113 03	320	338	360	2 789,1	1 179,80	128,23	1 051,57	3 157,6	1 335,70	3 157,6	1 335,70									
VG Flammersfeld	132 000 04	305	354	377	4 514,4	382,71	118,32	264,39	7 835,3	664,23	9 141,3	774,95									
Berzhausen	132 005 04	290	340	360	31,0	164,18	83,49	80,69	81,3	430,23	116,6	616,89									
Bürdenbach	132 015 04	300	350	380	92,2	165,46	126,96	38,49	217,8	391,10	327,3	587,63									
Burglahr	132 016 04	300	350	380	94,6	191,42	97,95	93,48	219,9	445,13	316,6	640,93									
Eichen	132 023 04	320	350	380	94,1	169,01	84,72	84,29	222,2	398,92	327,6	588,13									
Eulenberg	132 029 04	300	350	380	8,8	165,75	102,83	62,92	21,5	404,77	30,3	572,15									
Flammersfeld	132 032 04	320	370	380	392,3	302,45	122,75	179,69	738,7	569,51	886,5	683,51									
Giershausen	132 041 04	285	338	360	80,5	797,20	140,05	657,15	99,0	980,02	100,5	995,39									
Güllesheim	132 043 04	300	360	380	175,3	258,54	99,12	159,43	405,7	598,33	462,0	681,38									
Horhausen (Ww.)	132 055 04	320	350	380	1 327,4	691,37	155,91	535,46	1 913,6	996,67	2 009,3	1 046,50									
Kescheid	132 060 04	300	338	380	23,7	189,36	102,88	86,48	50,2	401,82	71,7	573,89									
Krunkel	132 065 04	320	350	380	693,8	1 120,91	108,08	1 012,84	822,4	1 328,60	822,4	1 328,60									
Niedersteinebach	132 078 04	320	370	380	61,7	285,48	84,47	201,00	108,7	503,33	148,8	689,08									
Oberlahr	132 083 04	320	360	360	391,8	520,32	136,80	383,52	660,3	876,90	660,3	876,90									
Obernau	132 084 04	320	360	360	21,8	128,05	88,59	39,46	51,6	303,24	117,4	690,73									
Obersteinebach	132 085 04	350	350	380	55,8	251,14	196,30	54,84	148,0	666,65	148,0	666,65									
Orfgen	132 088 04	300	340	360	35,2	145,29	76,69	68,60	106,6	440,62	150,5	621,74									
Peterslahr	132 089 04	300	340	360	101,4	340,39	99,31	241,08	190,1	638,00	190,1	638,00									
Pleckhausen	132 090 04	300	350	380	115,3	151,93	96,74	55,19	374,8	493,82	503,4	663,29									
Reiferscheid	132 093 04	290	340	380	38,1	95,48	86,46	9,02	129,0	323,41	241,7	605,85									



## 30 Steuereinnahmen, Realsteuerhebesätze, Realsteueraufbringungskraft und Steuereinnahmekraft der Gemeinden 2012

Landkreis Verbandsgemeinde Gemeinde	Gem.- Schl.- Nr.	Be- völkerung am 30.06.2012	Steuereinnahmen insgesamt (netto)		Einnahmen aus der / dem					
					Grundsteuer		Gewerbsteuer		Gemeindeanteilen der	
					A	B	Auf- kommen (brutto)	Ein- nahmen (netto) <sup>1)</sup>	Ein- kommen- steuer	Umsatz- steuer
		Anzahl	1 000 EUR	EUR je Einw.	1 000 EUR					
noch: LK Altenkirchen (Ww.)										
Rott	132 097 04	349	174,0	498,69	4,7	37,8	3,6	3,0	126,1	1,1
Schürdt	132 100 04	260	93,0	357,62	3,4	22,8	15,2	12,4	52,0	1,7
Seelbach (Ww.)	132 103 04	310	129,5	417,61	2,1	26,4	20,5	16,6	81,6	1,4
Seifen	132 104 04	122	86,0	704,70	2,1	10,5	24,7	20,2	51,5	0,7
Walterschen	132 112 04	145	119,1	821,43	1,8	16,0	53,8	43,5	52,5	4,5
Willroth	132 116 04	824	601,0	729,36	0,3	102,6	289,2	236,7	242,8	17,0
Ziegenhain	132 119 04	137	69,4	506,40	0,4	11,8	20,6	16,8	39,1	0,4
VG Gebhardshain	132 000 05	10 915	7 143,6	654,48	20,2	1 045,8	2 870,2	2 328,7	3 497,3	216,3
Dickendorf	132 020 05	371	176,8	476,62	1,1	26,0	49,4	40,2	101,3	6,4
Elben	132 024 05	337	248,4	737,23	0,4	32,2	96,1	77,7	127,9	9,0
Elkenroth	132 025 05	1 840	1 270,9	690,72	4,1	194,4	469,9	384,6	626,7	55,5
Fensdorf	132 030 05	412	231,0	560,58	2,1	35,8	71,4	57,7	131,2	2,9
Gebhardshain	132 039 05	1 908	1 145,9	600,56	2,3	204,4	338,8	277,2	612,7	45,1
Kausen	132 059 05	766	326,2	425,84	1,0	59,0	19,2	15,5	244,9	3,9
Malberg	132 066 05	999	475,1	475,58	1,6	74,6	128,2	103,7	288,0	3,9
Molzahn	132 071 05	539	256,0	474,98	0,6	43,3	12,5	10,2	197,6	1,1
Nauroth	132 073 05	1 111	1 028,0	925,31	2,1	109,4	682,5	551,7	343,1	18,8
Rosenheim (LK Altenkirchen)	132 095 05	795	654,3	823,02	1,1	79,8	365,2	295,2	253,8	22,2
Steinebach/Sieg	132 107 05	1 255	1 067,4	850,50	2,6	133,1	622,9	503,5	377,0	44,9
Steineroth	132 108 05	582	263,6	452,88	1,2	53,9	14,1	11,6	193,1	2,4
VG Hamm (Sieg)	132 000 06	12 424	6 403,7	515,43	21,0	1 321,1	2 004,3	1 643,6	3 131,8	235,9
Birkenbeul	132 007 06	433	175,0	404,14	4,3	36,0	5,6	4,6	125,8	1,2
Bitzen	132 010 06	746	332,6	445,78	1,2	58,3	33,8	27,8	239,8	2,2
Breitscheidt	132 013 06	928	672,8	725,03	1,8	78,1	404,6	329,1	246,5	14,5
Bruchertseifen	132 014 06	723	306,5	423,95	1,4	67,6	51,2	42,1	189,1	2,0
Etzbach	132 028 06	1 287	566,4	440,10	- 0,0	131,3	149,9	121,9	295,6	14,0
Forst	132 034 06	582	331,7	569,87	2,1	51,5	76,7	62,4	209,3	3,1
Fürthen	132 038 06	1 168	440,1	376,78	1,7	102,5	8,0	6,6	318,8	7,0
Hamm (Sieg)	132 044 06	3 381	2 265,9	670,20	1,2	482,2	1 061,7	873,9	725,6	171,4
Niederirschen	132 077 06	99	36,0	363,13	2,0	8,1	0,5	0,4	24,1	0,1
Pracht	132 091 06	1 476	671,0	454,59	1,6	143,9	141,8	116,7	397,2	5,3
Roth	132 096 06	1 462	531,6	363,64	2,0	148,6	42,5	35,2	325,7	13,1
Seelbach bei Hamm (Sieg)	132 102 06	139	74,2	533,86	1,7	12,8	27,9	22,7	34,4	2,0
VG Kirchen (Sieg)	132 000 07	23 446	17 682,1	754,16	58,5	2 564,0	7 471,1	6 140,5	8 201,6	619,0
Brachbach	132 012 07	2 397	1 588,4	662,64	0,7	215,2	616,1	504,2	819,9	40,6
Friesenhagen	132 037 07	1 613	2 072,2	1 284,66	35,0	186,7	1 387,9	1 135,9	595,0	110,6
Harbach	132 045 07	537	254,9	474,76	2,4	40,7	23,0	18,8	191,0	0,6
Kirchen (Sieg), St.	132 063 07	8 622	6 027,1	699,03	16,9	969,9	2 138,8	1 769,9	3 012,9	215,5
Mudersbach	132 072 07	5 892	4 061,1	689,25	1,3	681,1	1 427,6	1 175,1	2 050,2	132,2
Niederfischbach	132 076 07	4 385	3 678,5	838,88	2,2	470,3	1 877,6	1 536,7	1 532,5	119,4
VG Wissen	132 000 08	14 920	9 526,7	638,52	68,0	1 576,8	3 522,5	2 879,3	4 533,2	408,2
Birken-Honigsessen	132 008 08	2 462	1 276,3	518,38	12,8	234,5	258,4	209,6	795,9	11,7
Hövels	132 054 08	571	287,1	502,72	6,1	49,5	60,3	49,3	173,6	4,0
Katzwinkel (Sieg)	132 080 08	1 865	946,3	507,40	10,9	174,1	102,9	83,2	648,8	21,3
Mittelhof	132 011 08	1 033	414,4	401,20	10,9	76,4	43,9	35,5	267,6	17,8
Selbach (Sieg)	132 105 08	780	289,1	370,69	0,8	66,7	15,4	12,4	203,7	1,9
Wissen, St.	132 117 08	8 209	6 313,6	769,10	26,5	975,5	3 041,5	2 489,2	2 443,5	351,6
LK Alzey-Worms	331 000 00	125 107	91 542,8	731,72	1 921,8	12 561,8	31 050,7	25 037,9	48 698,9	2 535,2
Alzey, St.	331 003 00	17 485	14 508,4	829,76	82,9	2 577,8	5 625,7	4 576,6	5 905,2	1 005,5
Osthofen, St.	331 055 00	8 677	5 276,8	608,13	68,3	853,2	1 710,0	1 382,2	2 750,9	178,8
VG Alzey-Land	331 000 01	24 667	16 629,6	674,17	481,1	1 935,0	5 357,0	4 304,5	9 536,5	274,8
Albig	331 001 01	1 633	948,7	580,96	31,5	129,6	186,7	150,1	621,5	11,7
Bechenheim	331 005 01	425	245,8	578,39	4,9	30,0	25,9	20,8	184,3	3,6
Bechtolsheim	331 007 01	1 617	1 190,4	736,15	33,8	130,6	435,2	349,9	651,0	18,5
Bermersheim vor der Höhe	331 008 01	380	183,1	481,77	8,2	28,7	- 0,8	- 0,6	143,4	2,0

# 30 Steuereinnahmen, Realsteuerhebesätze, Realsteueraufbringungskraft und Steuereinnahmekraft der Gemeinden 2012

Landkreis Verbandsgemeinde Gemeinde	Gem.- Schl.- Nr.	Realsteuer- hebesätze			Realsteueraufbringungskraft				Steuer- einnahmekraft der Gemeinden <sup>2)</sup>		Steuer- einnahmekraft der Gemeinden <sup>2)</sup> zuzüglich Schlüssel- zuweisung <sup>3)</sup>		
		Grund- steuer		Ge- wer- be- steuer	insgesamt		Grund- steuer	Ge- werbe- steuer					
		A	B						1 000 EUR	EUR je Einw.	EUR je Einw.	EUR je Einw.	1 000 EUR
		%		1 000 EUR	EUR je Einw.	EUR je Einw.	EUR je Einw.	1 000 EUR	EUR je Einw.	1 000 EUR	EUR je Einw.		
noch: LK Altenkirchen (Ww.)													
Rott	132 097 04	310	360	380	46,8	134,02	123,70	10,32	173,3	496,50	236,6	677,84	
Schürdt	132 100 04	300	350	380	42,3	162,77	105,04	57,73	93,2	358,62	166,7	641,25	
Seelbach (Ww.)	132 103 04	300	355	360	50,9	164,09	95,04	69,05	129,9	419,16	201,3	649,41	
Seifen	132 104 04	320	370	380	36,9	302,30	101,82	200,48	84,7	694,02	84,7	694,02	
Walterschen	132 112 04	300	338	360	75,4	520,06	132,33	387,72	122,1	842,39	122,1	842,39	
Willroth	132 116 04	300	350	380	394,3	478,57	131,29	347,28	601,7	730,23	601,7	730,23	
Ziegenhain	132 119 04	300	350	380	33,1	241,71	93,12	148,59	68,9	502,88	96,9	707,47	
VG Gebhardshain	132 000 05	334	340	366	4 102,3	375,84	105,50	270,34	7 274,4	666,46	8 127,4	744,61	
Dickendorf	132 020 05	340	340	370	79,3	213,83	78,56	135,27	177,8	479,19	278,3	750,16	
Elben	132 024 05	340	340	360	135,5	402,14	104,38	297,75	254,0	753,70	254,0	753,70	
Elkenroth	132 025 05	340	340	380	679,0	369,05	116,33	252,71	1 275,9	693,42	1 297,0	704,91	
Fensdorf	132 030 05	340	340	360	115,1	279,49	98,53	180,95	235,6	571,89	285,0	691,83	
Gebhardshain	132 039 05	330	338	380	559,8	293,40	117,73	175,68	1 156,2	605,96	1 361,3	713,47	
Kausen	132 059 05	340	340	360	84,7	110,61	84,47	26,14	329,9	430,70	458,8	598,89	
Malberg	132 066 05	310	340	360	216,2	216,42	82,36	134,06	483,5	483,99	667,3	667,97	
Molzahn	132 071 05	340	340	370	60,1	111,47	87,91	23,56	256,4	475,71	317,8	589,58	
Nauroth	132 073 05	340	340	360	833,1	749,89	108,26	641,63	1 064,3	957,95	1 064,3	957,95	
Rosenheim (LK Altenkirchen)	132 095 05	340	340	360	468,8	589,63	109,83	479,80	674,8	848,84	680,1	855,47	
Steinebach/Sieg	132 107 05	320	340	360	797,1	635,13	116,73	518,41	1 099,6	876,19	1 099,6	876,19	
Steineroth	132 108 05	340	340	380	73,4	126,17	102,13	24,04	266,4	457,70	363,9	625,27	
VG Hamm (Sieg)	132 000 06	343	381	383	3 258,9	262,30	104,09	158,22	6 265,8	504,33	8 238,6	663,12	
Birkenbeul	132 007 06	380	400	390	42,0	96,89	84,38	12,51	168,0	387,93	252,2	582,38	
Bitzen	132 010 06	310	360	390	93,4	125,17	81,45	43,72	329,4	441,57	470,7	630,96	
Breitscheidt	132 013 06	290	340	370	497,6	536,24	93,21	443,02	683,1	736,10	795,2	856,88	
Bruchertseifen	132 014 06	380	390	390	114,2	158,01	89,80	68,21	296,2	409,75	460,9	637,45	
Etzbach	132 028 06	290	340	370	294,5	228,80	110,45	118,35	576,1	447,64	785,6	610,44	
Forst	132 034 06	310	360	370	132,6	227,90	93,97	133,94	330,7	568,22	394,2	677,40	
Fürthen	132 038 06	330	380	390	108,6	92,96	86,33	6,63	433,0	370,68	729,2	624,31	
Hamm (Sieg)	132 044 06	350	390	390	1 479,7	437,65	134,89	302,75	2 188,8	647,38	2 358,7	697,63	
Niederirschen	132 077 06	330	355	370	10,7	107,88	102,33	5,55	34,7	350,95	59,1	596,49	
Pracht	132 091 06	420	420	390	264,0	178,87	86,23	92,64	641,4	434,57	939,1	636,25	
Roth	132 096 06	360	400	400	178,4	122,02	94,68	27,34	509,9	348,78	880,2	602,08	
Seelbach bei Hamm (Sieg)	132 102 06	320	355	370	43,2	310,89	107,01	203,88	74,4	535,27	113,5	816,62	
VG Kirchen (Sieg)	132 000 07	329	365	387	9 891,1	421,87	112,63	309,24	17 381,2	741,33	18 029,9	769,00	
Brachbach	132 012 07	300	340	380	843,2	351,79	97,47	254,32	1 591,9	664,11	1 591,9	664,11	
Friesenhagen	132 037 07	330	340	380	1 607,4	996,55	145,16	851,39	2 061,1	1 277,81	2 061,1	1 277,81	
Harbach	132 045 07	300	340	380	69,2	128,85	86,56	42,29	256,7	477,98	342,8	638,31	
Kirchen (Sieg), St.	132 063 07	340	380	400	2 964,8	343,87	110,68	233,18	5 824,3	675,51	6 326,1	733,71	
Mudersbach	132 072 07	300	380	390	2 037,3	345,78	112,17	233,61	3 967,1	673,31	3 967,1	673,31	
Niederfischbach	132 076 07	300	340	380	2 369,1	540,28	116,59	423,68	3 680,1	839,25	3 741,0	853,13	
VG Wissen	132 000 08	305	357	378	5 194,4	348,15	113,49	234,67	9 492,6	636,23	10 804,6	724,17	
Birken-Honigssessen	132 008 08	320	370	370	507,9	206,31	99,63	106,67	1 266,6	514,47	1 630,6	662,32	
Hövels	132 054 08	320	380	380	113,3	198,47	94,02	104,45	280,0	490,37	372,8	652,91	
Katzwinkel (Sieg)	132 080 08	300	380	360	287,1	153,92	96,27	57,65	937,4	502,63	1 145,2	614,05	
Mittelhof	132 011 08	300	350	360	137,1	132,74	88,36	44,39	414,1	400,91	561,5	543,53	
Selbach (Sieg)	132 105 08	300	350	360	87,1	111,63	91,01	20,62	289,7	371,41	471,8	604,81	
Wissen, St.	132 117 08	300	350	380	4 061,9	494,81	128,20	366,61	6 304,7	768,03	6 622,7	806,76	
LK Alzey-Worms	331 000 00	286	348	356	48 078,9	384,30	122,41	261,90	93 300,3	745,76	99 064,6	791,84	
Alzey, St.	331 003 00	290	380	370	8 299,7	474,67	147,71	326,96	14 161,3	809,91	16 038,3	917,26	
Osthofen, St.	331 055 00	285	340	360	2 781,9	320,61	114,78	205,83	5 383,8	620,47	6 299,7	726,03	
VG Alzey-Land	331 000 01	285	337	351	8 361,7	338,98	106,48	232,51	17 120,6	694,07	18 007,7	730,03	
Albig	331 001 01	285	338	352	374,0	229,01	106,87	122,14	970,6	594,34	1 015,1	621,63	
Bechenheim	331 005 01	285	338	352	65,5	154,09	88,93	65,16	248,3	584,22	267,4	629,14	
Bechtolsheim	331 007 01	285	338	352	642,9	397,60	110,13	287,47	1 227,2	758,92	1 227,2	758,92	
Bermersheim vor der Höhe	331 008 01	285	338	352	39,1	102,88	105,05	- 2,17	184,6	485,71	199,5	525,03	

## 30 Steuereinnahmen, Realsteuerhebesätze, Realsteueraufbringungskraft und Steuereinnahmekraft der Gemeinden 2012

Landkreis Verbandsgemeinde Gemeinde	Gem.- Schl.- Nr.	Be- völkerung am 30.06.2012	Steuereinnahmen insgesamt (netto)		Einnahmen aus der / dem					
					Grundsteuer		Gewerbesteuer		Gemeindeanteile der	
					A	B	Auf- kommen (brutto)	Ein- nahmen (netto) <sup>1)</sup>	Ein- kommen- steuer	Umsatz- steuer
		Anzahl	1 000 EUR	EUR je Einw.	1 000 EUR					

## noch: LK Alzey-Worms

Biebelnheim	331 010 01	660	445,0	674,31	21,4	48,9	110,5	88,9	277,5	5,6
Bornheim	331 012 01	863	940,1	1 089,31	12,6	82,5	654,8	523,9	300,9	17,6
Dintesheim	331 014 01	158	98,6	624,11	4,3	9,8	17,2	13,8	69,4	0,7
Eppelsheim	331 020 01	1 243	642,7	517,05	14,6	96,4	41,1	33,0	487,3	6,1
Erbes-Büdesheim	331 021 01	1 358	1 395,9	1 027,93	20,9	114,3	832,3	669,1	554,6	31,5
Esselborn	331 022 01	384	219,4	571,29	10,2	23,3	32,1	26,1	157,3	0,7
Flornheim	331 024 01	1 018	518,1	508,93	20,6	74,8	71,2	57,2	356,8	4,2
Flonheim	331 025 01	2 665	2 079,3	780,24	53,9	215,8	954,5	767,4	999,1	32,8
Framersheim	331 026 01	1 646	1 394,7	847,35	35,8	128,1	687,5	552,7	647,3	23,1
Freimersheim	331 027 01	693	356,1	513,80	12,9	51,7	35,8	28,7	253,4	5,9
Gau-Heppenheim	331 031 01	536	272,3	508,04	18,1	34,0	5,9	4,7	212,3	1,3
Gau-Odernheim	331 032 01	3 841	2 479,9	645,65	59,4	333,1	635,8	511,2	1 514,5	49,7
Kettenheim	331 042 01	299	186,6	624,03	11,4	18,8	32,9	26,4	127,8	0,9
Lonsheim	331 043 01	581	412,4	709,75	16,1	54,0	103,2	83,0	220,1	37,0
Mauchenheim	331 044 01	992	465,7	469,48	21,0	65,7	28,9	23,2	350,1	2,3
Nack	331 050 01	633	369,1	583,15	10,5	49,9	79,5	63,9	239,1	2,6
Nieder-Wiesen	331 051 01	604	347,2	574,79	4,6	45,8	95,3	76,6	214,3	2,8
Ober-Flörsheim	331 052 01	1 232	681,7	553,35	32,2	81,5	98,2	78,9	474,1	8,3
Offenheim	331 053 01	609	433,7	712,08	13,0	43,2	142,6	114,7	256,5	3,8
Wahlheim	331 067 01	597	323,1	541,22	9,2	44,6	50,7	40,8	223,9	2,4
VG Eich	331 000 02	12 650	7 610,8	601,64	209,1	1 300,3	1 434,1	1 154,3	4 726,0	164,8
Alsheim	331 002 02	2 662	1 479,3	555,70	79,2	242,6	135,6	110,3	1 011,6	26,1
Eich	331 018 02	3 398	2 334,0	686,86	42,6	344,9	711,8	572,3	1 306,5	52,1
Gimbsheim	331 034 02	2 980	1 763,6	591,80	37,4	370,8	284,7	228,9	1 048,1	62,8
Hamm am Rhein	331 038 02	2 109	1 272,8	603,50	15,9	216,7	241,1	193,9	819,9	16,2
Mettenheim	331 045 02	1 501	761,2	507,13	34,0	125,3	60,9	49,0	539,9	7,7
VG Monsheim	331 000 03	10 144	7 133,3	703,20	198,3	1 073,8	1 602,8	1 298,1	4 341,2	179,5
Flörsheim-Dalsheim	331 023 03	3 027	1 911,2	631,38	72,5	315,4	289,3	232,6	1 183,0	93,5
Hohen-Sülzen	331 041 03	633	358,6	566,59	18,4	61,5	32,6	26,2	242,1	6,6
Mölsheim	331 046 03	585	398,0	680,32	21,5	59,3	61,6	49,5	260,5	4,6
Monsheim	331 048 03	2 496	1 612,6	646,08	33,1	280,6	275,5	221,5	1 036,1	32,3
Mörstadt	331 047 03	913	691,3	757,14	19,9	105,1	140,0	112,6	440,7	9,4
Offstein	331 054 03	1 796	1 716,5	955,76	19,8	182,7	786,0	641,4	836,6	29,5
Wachenheim	331 066 03	694	445,0	641,28	13,1	69,3	17,7	14,3	342,2	3,6
VG Westhofen	331 000 04	11 702	7 626,8	651,75	355,5	1 087,6	1 498,5	1 205,0	4 776,6	146,8
Bechtheim	331 006 04	1 791	1 112,4	621,08	76,2	150,6	224,7	180,6	677,0	20,2
Bermersheim	331 009 04	323	208,9	646,81	14,1	25,7	24,3	19,5	146,6	1,1
Dittelsheim-Heßloch	331 015 04	2 079	1 248,4	600,46	60,8	172,7	202,4	162,7	825,6	15,7
Frettenheim	331 028 04	312	193,8	621,28	10,2	29,1	3,1	2,5	148,9	0,7
Gundersheim	331 036 04	1 617	1 026,5	634,79	37,8	170,4	167,4	134,6	638,1	40,0
Gundheim	331 037 04	911	655,7	719,76	29,9	97,0	115,9	93,3	418,7	13,2
Hangen-Weisheim	331 039 04	476	254,9	535,49	17,5	33,4	51,5	41,4	156,5	3,7
Hochborn	331 011 04	427	217,4	509,04	15,8	26,9	13,1	10,5	160,8	1,2
Monzernheim	331 049 04	593	330,2	556,91	23,2	44,3	36,7	29,5	227,1	2,1
Westhofen	331 071 04	3 173	2 378,6	749,65	70,1	337,6	659,6	530,3	1 377,5	48,8
VG Wöllstein	331 000 05	11 827	8 673,9	733,40	158,1	1 181,3	3 351,1	2 694,2	4 422,8	178,7
Eckelsheim	331 017 05	462	277,5	600,55	16,0	29,4	97,2	78,1	149,6	3,0
Gau-Bickelheim	331 030 05	2 027	2 194,5	1 082,63	35,1	215,6	1 385,2	1 113,7	794,0	31,4
Gumbshausen	331 035 05	599	310,6	518,49	10,5	39,8	36,1	29,0	227,1	2,5
Siefersheim	331 060 05	1 257	697,5	554,86	19,9	85,3	110,3	88,7	496,7	2,8
Stein-Bockenheim	331 062 05	682	416,4	610,59	11,2	55,1	108,2	87,0	258,2	2,7
Wendelsheim	331 070 05	1 382	938,6	679,19	18,3	148,9	231,6	186,2	551,1	27,5
Wöllstein	331 072 05	4 536	3 270,4	720,99	29,6	526,2	1 277,8	1 027,3	1 575,1	97,2
Wonsheim	331 075 05	882	568,5	644,52	17,5	81,1	104,8	84,2	371,0	11,8
VG Wörrstadt	331 000 06	27 955	24 083,2	861,50	368,5	2 552,6	10 471,3	8 423,0	12 239,8	406,2
Armsheim	331 004 06	2 532	1 668,7	659,05	34,5	192,8	454,4	367,3	1 045,0	20,0
Ensheim	331 019 06	453	234,1	516,74	10,5	38,1	20,6	16,5	165,4	1,5
Gabsheim	331 029 06	752	411,4	547,02	25,8	51,5	20,0	16,1	311,2	3,2

## 30 Steuereinnahmen, Realsteuerhebesätze, Realsteueraufbringungskraft und Steuereinnahmekraft der Gemeinden 2012

Landkreis Verbandsgemeinde Gemeinde	Gem.- Schl.- Nr.	Realsteuer- hebesätze			Realsteueraufbringungskraft				Steuer- einnahmekraft der Gemeinden <sup>2)</sup>		Steuer- einnahmekraft der Gemeinden <sup>2)</sup> zuzüglich Schlüssel- zuweisung <sup>3)</sup>	
		Grund- steuer		Ge- wer- be- steuer	insgesamt	Grund- steuer	Ge- werbe- steuer		1 000 EUR	EUR je Einw.	1 000 EUR	EUR je Einw.
		A	B									
		%			1 000 EUR	EUR je Einw.	EUR je Einw.	EUR je Einw.	1 000 EUR	EUR je Einw.	1 000 EUR	EUR je Einw.

## noch: LK Alzey-Worms

Biebelnheim	331 010 01	285	342	352	193,3	292,90	114,02	178,88	454,8	689,03	454,8	689,03
Bornheim	331 012 01	285	338	345	816,8	946,46	119,51	826,94	1 004,3	1 163,77	1 004,3	1 163,77
Dintesheim	331 014 01	269	317	352	34,7	219,42	103,03	116,39	101,4	641,75	103,8	656,82
Eppelsheim	331 020 01	285	338	352	164,2	132,09	96,81	35,28	649,5	522,56	720,5	579,65
Erbes-Büdesheim	331 021 01	275	317	352	1 044,7	769,30	114,63	654,66	1 467,7	1 080,80	1 467,7	1 080,80
Esselborn	331 022 01	285	338	365	69,3	180,47	94,27	86,20	221,2	575,99	241,8	629,74
Flornborn	331 024 01	285	338	352	179,3	176,16	101,46	74,71	526,4	517,09	621,7	610,66
Flonheim	331 025 01	285	338	352	1 311,6	492,17	109,58	382,59	2 156,3	809,14	2 220,2	833,10
Framersheim	331 026 01	285	338	352	911,7	553,91	107,78	446,13	1 447,3	879,29	1 447,3	879,29
Freimersheim	331 027 01	285	348	352	106,5	153,70	98,58	55,12	358,8	517,79	442,1	637,99
Gau-Heppenheim	331 031 01	285	338	352	62,5	116,68	104,97	11,71	275,0	513,10	281,5	525,16
Gau-Odernheim	331 032 01	285	338	352	1 104,8	287,63	110,81	176,82	2 544,4	662,42	2 635,8	686,22
Kettenheim	331 042 01	285	338	352	67,7	226,44	108,92	117,52	190,0	635,30	212,3	709,88
Lonsheim	331 043 01	285	338	352	186,1	320,36	130,55	189,81	423,0	728,05	423,0	728,05
Mauchenheim	331 044 01	285	338	352	124,6	125,64	94,56	31,08	471,4	475,19	626,1	631,12
Nack	331 050 01	285	338	352	150,3	237,43	103,31	134,12	376,4	594,56	404,7	639,35
Nieder-Wiesen	331 051 01	300	338	352	156,2	258,67	90,16	168,51	354,6	587,11	418,4	692,79
Ober-Flörsheim	331 052 01	285	338	352	227,8	184,90	99,78	85,12	690,9	560,82	773,9	628,19
Offenheim	331 053 01	285	322	352	215,4	353,72	103,52	250,20	447,7	735,18	448,0	735,67
Wahlheim	331 067 01	285	338	352	112,5	188,48	97,69	90,79	328,8	550,81	350,5	587,17
VG Eich	331 000 02	290	338	354	3 158,4	249,68	129,14	120,54	7 769,4	614,18	8 463,3	669,03
Alsheim	331 002 02	298	338	370	482,2	181,14	129,36	51,78	1 494,6	561,45	1 682,4	632,01
Eich	331 018 02	285	338	352	1 181,0	347,56	123,80	223,76	2 400,1	706,32	2 570,3	756,42
Gimbsheim	331 034 02	285	338	352	747,5	250,83	148,79	102,04	1 802,6	604,89	1 844,8	619,05
Hamm am Rhein	331 038 02	285	338	352	510,3	241,96	119,83	122,12	1 299,1	615,98	1 426,2	676,26
Mettenheim	331 045 02	285	338	352	237,5	158,22	114,87	43,35	773,1	515,05	939,5	625,93
VG Monsheim	331 000 03	285	338	363	3 039,9	299,67	135,97	163,70	7 255,8	715,28	7 394,6	728,97
Flörsheim-Dalsheim	331 023 03	285	338	352	729,3	240,92	138,82	102,10	1 949,0	643,87	1 949,0	643,87
Hohen-Sülzen	331 041 03	285	338	352	121,3	191,67	136,58	55,09	363,7	574,52	364,7	576,09
Mölsheim	331 046 03	285	338	352	153,1	261,70	149,31	112,39	406,2	694,28	406,2	694,28
Monsheim	331 048 03	285	338	352	634,9	254,37	136,45	117,92	1 649,3	660,78	1 787,2	716,01
Mörstadt	331 047 03	285	338	352	285,1	312,22	148,44	163,78	707,7	775,14	707,7	775,14
Offstein	331 054 03	285	338	375	1 007,9	561,22	122,39	438,83	1 729,4	962,93	1 729,4	962,93
Wachenheim	331 066 03	285	338	352	108,2	155,97	128,67	27,30	450,5	649,20	450,5	649,20
VG Westhofen	331 000 04	285	338	352	3 159,1	269,97	133,27	136,70	7 788,9	665,61	8 183,0	699,28
Bechtheim	331 006 04	285	338	352	484,7	270,63	136,64	133,99	1 137,9	635,32	1 261,6	704,39
Bermersheim	331 009 04	285	338	352	68,9	213,30	132,95	80,36	211,8	655,60	211,8	655,60
Dittelsheim-Heßloch	331 015 04	285	338	352	468,7	225,45	121,45	104,00	1 270,4	611,05	1 270,4	611,05
Frettenheim	331 028 04	285	338	352	45,8	146,66	136,19	10,47	194,8	624,36	198,0	634,69
Gundersheim	331 036 04	285	338	352	404,4	250,07	139,46	110,61	1 049,6	649,09	1 049,6	649,09
Gundheim	331 037 04	285	338	355	260,0	285,42	150,73	134,70	669,4	734,79	669,4	734,79
Hangen-Weisheim	331 039 04	285	338	352	109,8	230,70	115,23	115,47	259,9	546,07	297,6	625,18
Hochborn	331 011 04	285	338	352	60,0	140,47	107,68	32,79	219,4	513,85	236,3	553,31
Monzernheim	331 049 04	291	344	352	110,6	186,42	120,39	66,03	332,6	560,81	385,5	650,09
Westhofen	331 071 04	285	338	352	1 146,3	361,28	139,24	222,04	2 443,3	770,02	2 603,0	820,35
VG Wöllstein	331 000 05	287	338	352	5 032,1	425,48	122,81	302,66	8 976,7	759,00	9 356,6	791,12
Eckelsheim	331 017 05	285	338	352	152,7	330,52	105,91	224,61	286,3	619,66	324,8	703,10
Gau-Bickelheim	331 030 05	290	338	352	1 751,0	863,82	133,86	729,96	2 304,8	1 137,03	2 305,1	1 137,18
Gumbsheim	331 035 05	285	338	352	93,0	155,31	90,90	64,41	315,5	526,73	365,1	609,59
Sieffersheim	331 060 05	285	338	352	231,8	184,39	90,66	93,73	709,6	564,53	774,9	616,46
Stein-Bockenheim	331 062 05	285	338	352	187,5	274,94	105,41	169,53	427,1	626,26	491,5	720,72
Wendelsheim	331 070 05	285	338	352	428,8	310,27	131,27	179,00	962,0	696,09	962,0	696,09
Wöllstein	331 072 05	290	338	352	1 968,6	434,00	133,09	300,91	3 390,4	747,45	3 550,5	782,75
Wonsheim	331 075 05	285	338	352	218,7	248,00	121,14	126,86	581,0	658,74	582,6	660,50
VG Wörrstadt	331 000 06	288	348	353	14 246,1	509,61	110,32	399,29	24 843,7	888,70	25 321,5	905,79
Armsheim	331 004 06	290	358	360	708,7	279,90	92,48	187,42	1 686,6	666,13	1 686,6	666,13
Ensheim	331 019 06	285	340	352	74,3	163,92	115,47	48,46	237,1	523,49	267,7	590,96
Gabsheim	331 029 06	285	340	352	104,4	138,88	110,46	28,41	415,0	551,83	452,9	602,21

## 30 Steuereinnahmen, Realsteuerhebesätze, Realsteueraufbringungskraft und Steuereinnahmekraft der Gemeinden 2012

Landkreis Verbandsgemeinde Gemeinde	Gem.- Schl.- Nr.	Be- völkerung am 30.06.2012	Steuereinnahmen insgesamt (netto)			Einnahmen aus der / dem					
						Grundsteuer		Gewerbsteuer		Gemeindeanteile der	
						A	B	Auf- kommen (brutto)	Ein- nahmen (netto) <sup>1)</sup>	Ein- kommen- steuer	Umsatz- steuer
		Anzahl	1 000 EUR	EUR je Einw.		1 000 EUR					

## noch: LK Alzey-Worms

Gau-Weinheim	331 033 06	607	381,2	628,00	15,9	46,2	76,5	61,5	252,4	2,1
Partenheim	331 056 06	1 552	943,8	608,13	23,5	125,5	49,9	40,1	742,9	6,6
Saulheim	331 058 06	7 216	4 925,1	682,53	66,7	679,2	1 008,0	810,4	3 278,7	65,7
Schornsheim	331 059 06	1 547	1 081,3	698,97	31,8	124,4	178,6	143,6	764,4	12,1
Spiesheim	331 061 06	943	658,5	698,34	25,4	64,0	146,5	118,4	440,4	7,2
Sulzheim	331 063 06	1 079	662,9	614,32	17,0	80,7	107,8	86,6	468,1	7,1
Udenheim	331 064 06	1 351	848,5	628,05	30,9	93,5	92,5	74,4	638,1	7,0
Vendersheim	331 065 06	582	374,9	644,15	21,2	42,4	28,1	22,6	283,0	3,4
Wallertheim	331 068 06	1 794	1 275,9	711,18	26,3	139,2	377,5	305,1	772,1	26,7
Wörrstadt, St.	331 073 06	7 547	10 616,9	1 406,77	39,1	875,2	7 911,1	6 360,3	3 078,0	243,6
<b>LK Bad Dürkheim</b>	<b>332 000 00</b>	<b>130 870</b>	<b>104 912,7</b>	<b>801,66</b>	<b>1 050,0</b>	<b>15 538,2</b>	<b>33 647,8</b>	<b>27 380,9</b>	<b>55 927,1</b>	<b>3 025,1</b>
Bad Dürkheim, St.	332 002 00	18 164	16 468,6	906,66	111,3	2 701,7	5 994,0	4 832,2	7 668,3	748,0
Grünstadt, St.	332 024 00	12 848	13 126,8	1 021,70	40,5	1 924,9	5 878,2	4 810,8	5 392,1	582,0
Haßloch	332 025 00	19 896	14 026,0	704,97	29,1	2 051,7	3 988,2	3 264,0	7 536,9	389,4
VG Deidesheim	332 000 01	11 700	8 815,6	753,47	180,5	1 399,4	1 867,6	1 508,1	5 515,5	180,2
Deidesheim, St.	332 009 01	3 764	3 207,6	852,17	39,8	583,9	995,8	804,9	1 661,7	107,1
Forst an der Weinstraße	332 017 01	825	607,6	736,45	16,3	95,0	110,4	89,2	395,1	9,0
Meckenheim	332 035 01	3 325	2 200,0	661,65	51,0	301,2	271,7	218,2	1 596,3	23,9
Niederkirchen bei Deidesheim	332 039 01	2 322	1 825,6	786,23	38,3	271,3	377,6	305,2	1 178,6	26,5
Ruppertsberg	332 043 01	1 464	974,9	665,90	35,0	148,0	112,0	90,6	683,8	13,6
VG Freinsheim	332 000 02	15 420	11 735,0	761,02	214,7	1 896,5	2 210,0	1 777,6	7 576,0	180,9
Bobenheim am Berg	332 005 02	856	636,4	743,49	10,8	112,4	79,9	64,3	439,1	4,5
Dackenheim	332 008 02	438	377,9	862,68	14,8	51,6	54,8	44,1	263,2	2,6
Erpolzheim	332 015 02	1 322	961,4	727,24	15,7	141,4	120,7	97,1	688,4	11,9
Freinsheim, St.	332 019 02	4 958	3 924,9	791,64	53,4	635,5	821,1	660,2	2 477,2	77,2
Herxheim am Berg	332 026 02	751	556,4	740,84	23,0	81,9	91,1	73,4	366,5	7,4
Kallstadt	332 028 02	1 183	854,1	721,99	36,5	144,1	119,8	96,3	554,5	17,2
Weisenheim am Berg	332 049 02	1 680	1 382,1	822,67	21,4	240,6	301,2	242,8	850,7	19,1
Weisenheim am Sand	332 050 02	4 232	3 041,8	718,75	39,1	489,1	621,3	499,5	1 936,4	41,0
VG Grünstadt-Land	332 000 03	19 893	17 332,8	871,30	310,0	1 982,3	6 452,2	5 284,5	9 286,7	370,1
Battenberg (Pfalz)	332 003 03	403	381,1	945,71	3,7	56,8	59,8	49,2	265,7	3,0
Bissersheim	332 004 03	454	304,7	671,17	12,2	34,6	18,5	15,1	224,3	15,6
Bockenheim an der Weinstraße	332 006 03	2 142	1 685,6	786,91	44,8	184,6	613,0	503,1	910,9	30,5
Dirmstein	332 010 03	2 962	2 042,0	689,41	53,0	286,6	299,6	243,7	1 406,1	39,7
Ebertsheim	332 012 03	1 274	853,0	669,54	9,8	104,8	235,9	193,1	523,6	13,4
Gerolsheim	332 021 03	1 706	1 160,9	680,50	16,2	175,3	114,7	93,3	844,3	22,5
Großkarlbach	332 023 03	1 112	1 062,6	955,60	25,6	127,5	352,4	284,8	606,0	13,8
Kindenheim	332 029 03	998	635,0	636,29	30,5	79,8	44,4	36,1	474,5	9,1
Kirchheim an der Weinstraße	332 030 03	1 831	1 588,5	867,55	20,3	242,1	529,6	430,8	851,2	37,6
Kleinkarlbach	332 031 03	892	979,5	1 098,09	12,2	80,1	526,9	427,8	418,2	37,9
Laumersheim	332 033 03	894	592,0	662,20	18,3	73,4	105,9	85,6	402,5	7,8
Mertesheim	332 036 03	373	219,5	588,57	2,7	31,9	20,3	16,6	163,1	2,5
Neuleiningen	332 038 03	801	629,0	785,31	8,0	90,2	100,9	82,1	433,0	11,4
Obersülzen	332 040 03	641	449,6	701,47	17,3	50,7	54,4	44,5	326,6	6,5
Obrigheim (Pfalz)	332 041 03	2 634	4 350,5	1 651,65	26,4	307,5	3 325,2	2 736,9	1 158,3	108,2
Quirnheim	332 042 03	776	399,2	514,40	9,1	56,6	50,9	41,7	278,4	10,4
VG Hettenleidelheim	332 000 04	10 594	6 549,0	618,18	25,2	1 024,3	1 294,4	1 047,0	4 195,9	148,6
Altleiningen	332 001 04	1 779	1 549,3	870,91	3,8	200,6	636,9	513,5	741,5	71,4
Carlsberg	332 007 04	3 411	2 026,4	594,06	1,3	356,2	208,9	169,9	1 426,4	21,9
Hettenleidelheim	332 027 04	3 007	1 619,7	538,65	5,5	254,5	333,1	270,5	1 036,5	35,8
Tiefenthal	332 044 04	790	436,9	552,99	6,5	62,8	17,0	13,7	339,4	9,4
Wattenheim	332 047 04	1 607	916,8	570,48	8,2	150,3	98,5	79,4	652,2	10,1
VG Lambrecht (Pfalz)	332 000 05	12 398	8 540,8	688,89	12,0	1 342,1	3 701,5	3 026,3	3 791,0	278,0
Elmstein	332 014 05	2 471	1 163,4	470,81	6,9	273,7	248,5	204,5	630,1	23,2
Esthal	332 016 05	1 380	856,0	620,31	1,5	162,7	202,4	163,6	509,2	9,7



# 30 Steuereinnahmen, Realsteuerhebesätze, Realsteueraufbringungskraft und Steuereinnahmekraft der Gemeinden 2012

Landkreis Verbandsgemeinde Gemeinde	Gem.- Schl.- Nr.	Realsteuer- hebesätze		Realsteueraufbringungskraft				Steuer- einnahmekraft der Gemeinden <sup>2)</sup>		Steuer- einnahmekraft der Gemeinden <sup>2)</sup> zuzüglich Schlüssel- zuweisung <sup>3)</sup>	
		Grund- steuer		Ge- wer- be- steuer	insgesamt	Grund- steuer	Ge- werbe- steuer				
		A	B								
		%						1 000 EUR	EUR je Einw.	EUR je Einw.	EUR je Einw.

## noch: LK Alzey-Worms

Gau-Weinheim	331 033 06	290	350	352	146,8	241,80	107,21	134,60	386,3	636,42	412,0	678,71
Partenheim	331 056 06	285	338	352	214,8	138,42	104,07	34,36	954,5	615,02	954,8	615,21
Saulheim	331 058 06	300	368	352	1 823,1	252,64	103,43	149,21	4 969,9	688,73	4 971,1	688,90
Schornsheim	331 059 06	285	338	352	359,9	232,66	109,35	123,31	1 101,5	712,02	1 101,8	712,21
Spiesheim	331 061 06	285	340	360	249,2	264,29	102,01	162,28	668,7	709,12	668,7	709,12
Sulzheim	331 063 06	285	338	352	221,0	204,78	98,11	106,67	675,0	625,62	675,3	625,90
Udenheim	331 064 06	285	338	352	233,3	172,68	99,52	73,16	860,2	636,74	860,2	636,74
Vendersheim	331 065 06	285	338	352	98,7	169,52	117,90	51,61	379,5	652,14	379,5	652,14
Wallertheim	331 068 06	285	340	360	572,8	319,31	99,55	219,76	1 299,3	724,26	1 299,6	724,43
Wörrstadt, St.	331 073 06	285	340	352	9 439,1	1 250,71	131,00	1 119,71	11 209,9	1 485,35	11 591,1	1 535,86
<b>LK Bad Dürkheim</b>												
	332 000 00	292	350	370	51 552,9	393,92	132,98	260,95	104 238,1	796,50	112 290,4	858,03
Bad Dürkheim, St.	332 002 00	285	338	356	9 390,1	516,96	168,43	348,53	16 644,6	916,35	18 147,9	999,12
Grünstadt, St.	332 024 00	300	360	380	7 824,8	609,03	156,33	452,70	12 731,5	990,93	14 226,9	1 107,32
Haßloch	332 025 00	286	344	380	6 171,8	310,20	111,86	198,34	13 373,9	672,19	15 581,0	783,12
VG Deidesheim	332 000 01	285	357	359	3 593,3	307,12	139,71	167,41	8 929,6	763,21	9 096,8	777,51
Deidesheim, St.	332 009 01	285	370	360	1 663,0	441,82	165,50	276,32	3 240,9	861,04	3 401,8	903,78
Forst an der Weinstraße	332 017 01	285	360	360	229,8	278,50	138,74	139,76	612,7	742,68	612,7	742,68
Meckenheim	332 035 01	285	338	350	673,9	202,69	114,90	87,79	2 240,6	673,86	2 240,6	673,86
Niederkirchen bei Deidesheim	332 039 01	285	360	360	712,4	306,79	136,93	169,86	1 845,2	794,65	1 851,5	797,37
Ruppertsberg	332 043 01	285	340	360	314,3	214,66	134,73	79,93	990,2	676,37	990,2	676,37
VG Freinsheim	332 000 02	298	353	353	4 552,7	295,25	142,46	152,78	11 877,3	770,25	12 109,7	785,33
Bobenheim am Berg	332 005 02	315	378	352	205,1	239,65	139,92	99,73	633,1	739,59	633,1	739,59
Dackenheim	332 008 02	285	338	352	130,4	297,75	164,03	133,72	385,5	880,06	385,5	880,06
Erpolzheim	332 015 02	285	338	352	299,6	226,65	129,08	97,56	976,2	738,42	985,3	745,31
Freinsheim, St.	332 019 02	297	352	352	1 595,7	321,85	144,94	176,91	3 989,3	804,61	4 200,0	847,11
Herxheim am Berg	332 026 02	305	350	356	205,0	272,99	144,91	128,08	561,3	747,39	561,3	747,39
Kallstadt	332 028 02	300	355	352	314,1	265,50	157,36	108,14	862,3	728,94	862,3	728,94
Weisenheim am Berg	332 049 02	300	350	356	592,6	352,76	163,41	189,36	1 404,0	835,73	1 404,0	835,73
Weisenheim am Sand	332 050 02	300	355	352	1 210,0	285,93	129,10	156,82	3 065,7	724,40	3 078,3	727,38
VG Grünstadt-Land	332 000 03	290	345	381	8 800,0	442,36	122,50	319,86	17 289,1	869,10	17 526,1	881,02
Battenberg (Pfalz)	332 003 03	285	338	390	123,4	306,11	163,14	142,97	381,5	946,67	381,5	946,67
Bissersheim	332 004 03	285	340	385	68,4	150,68	110,97	39,70	305,0	671,89	305,0	671,89
Bockenheim an der Weinstraße	332 006 03	290	350	385	839,4	391,86	112,38	279,48	1 670,9	780,04	1 670,9	780,04
Dirmstein	332 010 03	300	360	370	650,7	219,68	116,90	102,78	2 040,7	688,96	2 040,7	688,96
Ebertsheim	332 012 03	315	360	380	349,9	274,68	91,46	183,22	844,1	662,57	917,2	719,91
Gerolsheim	332 021 03	285	340	370	323,4	189,58	121,26	68,32	1 168,8	685,13	1 168,8	685,13
Großkarlbach	332 023 03	285	338	360	534,0	480,20	149,23	330,96	1 086,3	976,86	1 086,3	976,86
Kindenheim	332 029 03	285	340	370	163,8	164,10	118,89	45,20	639,2	640,44	639,2	640,44
Kirchheim an der Weinstraße	332 030 03	285	340	370	821,7	448,78	154,84	293,94	1 611,7	880,25	1 611,7	880,25
Kleinkarlbach	332 031 03	285	340	367	639,4	716,80	111,64	605,15	996,5	1 117,16	996,5	1 117,16
Laumersheim	332 033 03	285	338	360	209,8	234,72	111,03	123,68	599,8	670,96	599,8	670,96
Mertesheim	332 036 03	350	370	380	54,1	145,03	91,29	53,74	216,1	579,38	257,1	689,34
Neuleiningen	332 038 03	290	345	370	207,0	258,47	130,50	127,98	632,6	789,77	632,6	789,77
Obersülzen	332 040 03	285	340	380	127,1	198,23	114,29	83,93	450,3	702,44	476,7	743,68
Obrigheim (Pfalz)	332 041 03	285	340	390	3 566,7	1 354,09	136,98	1 217,11	4 244,9	1 611,56	4 244,9	1 611,56
Quirnheim	332 042 03	285	340	380	121,2	156,20	91,26	64,94	400,7	516,38	497,2	640,73
VG Hettenleidelheim	332 000 04	293	366	361	2 405,0	227,02	99,75	127,27	6 502,0	613,75	7 135,8	673,57
Altleiningen	332 001 04	290	370	356	876,2	492,51	114,37	378,13	1 565,6	880,04	1 565,6	880,04
Carlsberg	332 007 04	285	370	370	567,9	166,49	104,25	62,24	1 977,1	579,64	2 097,4	614,89
Hettenleidelheim	332 027 04	305	355	367	610,6	203,05	89,55	113,49	1 620,3	538,84	1 975,5	656,97
Tiefenthal	332 044 04	290	370	356	87,2	110,32	87,60	22,71	432,6	547,61	495,2	626,84
Wattenheim	332 047 04	290	367	356	263,2	163,80	99,04	64,76	906,4	564,04	1 002,1	623,55
VG Lambrecht (Pfalz)	332 000 05	328	360	378	5 060,6	408,18	111,43	296,75	8 454,5	681,92	9 895,5	798,16
Elmstein	332 014 05	340	365	390	521,7	211,11	114,15	96,96	1 131,0	457,70	1 590,0	643,47
Esthal	332 016 05	300	355	360	381,5	276,47	123,29	153,18	861,6	624,36	955,1	692,10

## 30 Steuereinnahmen, Realsteuerhebesätze, Realsteueraufbringungskraft und Steuereinnahmekraft der Gemeinden 2012

Landkreis Verbandsgemeinde Gemeinde	Gem.- Schl.- Nr.	Be- völkerung am 30.06.2012	Steuereinnahmen insgesamt (netto)		Einnahmen aus der / dem					
					Grundsteuer		Gewerbesteuer		Gemeindeanteile der	
					A	B	Auf- kommen (brutto)	Ein- nahmen (netto) <sup>1)</sup>	Ein- kommen- steuer	Umsatz- steuer
		Anzahl	1 000 EUR	EUR je Einw.	1 000 EUR					

**noch: LK Bad Dürkheim**

Frankeneck	332 018 05	815	662,6	812,97	0,4	88,7	344,6	283,6	268,9	14,3
Lambrecht (Pfalz), St.	332 032 05	3 986	2 583,6	648,18	1,3	421,4	1 032,4	849,7	1 159,0	132,4
Lindenberg	332 034 05	1 063	581,3	546,89	0,4	113,5	90,5	73,6	365,4	19,2
Neidenfels	332 037 05	857	1 894,7	2 210,89	0,5	116,9	1 717,9	1 397,5	312,2	62,9
Weidenthal	332 048 05	1 826	799,1	437,63	1,1	165,4	65,2	53,6	546,1	16,3
VG Wachenheim an der Weinstraße	332 000 06	9 957	8 318,1	835,40	126,5	1 215,2	2 261,8	1 830,2	4 964,6	147,9
Ellerstadt	332 013 06	2 326	2 106,2	905,49	22,4	268,3	784,0	630,3	1 133,8	44,6
Friedelsheim	332 020 06	1 465	1 064,5	726,64	26,3	162,9	133,1	107,0	748,4	15,2
Gönnheim	332 022 06	1 477	1 066,6	722,15	32,7	158,6	140,0	112,9	748,1	9,3
Wachenheim a. d. W., St.	332 046 06	4 689	4 080,8	870,28	45,2	625,4	1 204,6	980,0	2 334,3	78,8
<b>LK Bad Kreuznach</b>	133 000 00	155 316	115 484,1	743,54	888,7	16 761,6	48 652,3	39 867,1	51 260,1	5 171,3
Bad Kreuznach, gr. kr. St.	133 006 00	43 362	43 619,8	1 005,94	84,1	6 242,4	24 472,4	20 303,0	13 319,2	2 625,6
Kirm, St.	133 052 00	8 170	6 675,7	817,10	3,1	1 011,2	3 723,4	3 064,6	1 922,2	557,6
VG Bad Kreuznach	133 000 01	9 038	5 195,0	574,80	115,0	693,8	875,2	703,1	3 558,2	102,5
Biebelsheim	133 012 01	661	381,3	576,93	14,8	46,3	85,9	69,0	244,2	5,9
Frei-Laubersheim	133 031 01	1 027	528,0	514,13	16,6	71,3	75,1	60,3	371,4	6,4
Fürfeld	133 032 01	1 548	717,4	463,44	16,5	101,7	94,5	75,8	508,8	9,8
Hackenheim	133 037 01	2 057	1 273,7	619,18	13,4	168,9	211,4	169,9	904,2	12,2
Neu-Bamberg	133 069 01	905	640,1	707,30	7,3	79,8	116,0	93,1	425,3	32,6
Pfaffen-Schwabenheim	133 078 01	1 304	697,1	534,55	24,6	110,8	127,0	102,1	430,9	25,1
Pleifersheim	133 080 01	337	215,0	637,89	5,5	24,2	35,0	28,1	153,5	2,3
Tiefenthal	133 104 01	128	58,7	458,41	0,9	7,2	7,4	5,9	42,9	0,7
Volxheim	133 106 01	1 071	683,8	638,45	15,5	83,7	123,0	98,8	476,9	7,5
VG Bad Münster am Stein-Ebg.	133 000 02	11 472	6 194,6	539,98	70,1	1 158,2	1 426,7	1 172,5	3 550,0	153,5
Altenbamberg	133 003 02	734	497,9	678,32	4,0	72,7	110,2	90,1	317,9	9,7
Bad Münster am Stein-Ebg., St.	133 007 02	4 220	2 150,6	509,62	8,5	575,5	580,6	481,7	925,4	100,2
Duchroth	133 027 02	560	279,0	498,16	8,2	40,9	48,5	39,3	183,8	4,0
Feilbingert	133 030 02	1 629	832,9	511,28	10,5	118,6	157,9	128,5	560,1	11,0
Hallgarten	133 039 02	777	371,2	477,70	3,4	54,8	84,8	69,0	237,5	3,0
Hochstätten	133 045 02	630	249,5	396,10	4,9	42,0	12,9	10,5	188,2	1,8
Niederhausen	133 070 02	536	329,4	614,64	11,7	45,0	49,8	40,9	222,5	6,0
Norheim	133 071 02	1 480	882,0	595,93	6,9	139,6	187,2	153,2	568,7	7,5
Oberhausen an der Nahe	133 074 02	365	294,2	805,89	6,1	30,1	144,4	118,2	130,3	6,6
Traisen	133 105 02	541	308,0	569,23	6,0	38,9	50,5	41,0	215,7	3,6
VG Bad Sobernheim	133 000 07	17 715	11 969,5	675,67	130,7	1 844,6	4 681,5	3 784,0	5 587,8	572,5
Auen	133 005 07	177	89,1	503,64	2,4	15,9	17,2	13,9	55,9	0,5
Bad Sobernheim, St.	133 501 07	6 448	6 180,4	958,51	22,1	948,3	3 465,9	2 801,6	1 969,3	424,3
Bärweiler	133 009 07	241	63,9	265,28	6,7	11,6	- 17,3	- 14,0	57,3	1,6
Daubach	133 022 07	227	73,4	323,42	2,5	12,1	- 1,3	- 1,0	58,9	0,1
Ippenschied	133 050 07	145	54,7	376,99	2,3	8,9	6,1	5,0	37,6	0,7
Kirschroth	133 053 07	263	172,2	654,58	8,4	15,7	31,0	25,1	122,3	0,1
Langenthal	133 055 07	96	85,9	894,60	1,0	10,3	42,2	34,1	35,8	4,5
Lauschied	133 057 07	558	276,3	495,23	4,1	33,8	43,9	35,5	198,5	2,9
Martinstein	133 062 07	310	108,3	349,39	0,4	18,7	4,3	3,5	83,2	1,9
Meddersheim	133 064 07	1 318	747,2	566,90	18,6	127,9	102,9	83,0	506,1	7,2
Merxheim	133 066 07	1 453	828,3	570,03	8,9	128,1	260,7	210,7	435,2	42,3
Monzingen	133 067 07	1 634	1 067,1	653,04	13,1	144,1	413,6	334,3	521,6	47,4
Nußbaum	133 072 07	454	234,5	516,54	5,9	39,5	4,9	4,0	170,2	12,6
Odernheim am Glan	133 076 07	1 706	819,8	480,55	9,3	136,3	165,5	133,8	521,9	13,6
Rehbach	133 082 07	48	20,2	421,17	2,6	2,9	- 0,0	- 0,0	14,4	0,1
Seesbach	133 094 07	552	225,3	408,17	7,1	31,9	24,6	19,9	163,6	0,9
Staudernheim	133 102 07	1 400	616,6	440,40	8,4	112,5	60,3	48,7	435,2	7,4
Weiler bei Monzingen	133 111 07	479	206,0	430,02	6,5	28,6	23,8	19,3	147,1	2,9
Winterburg	133 116 07	206	100,4	487,23	0,5	17,5	33,2	26,7	53,6	1,6

# 30 Steuereinnahmen, Realsteuerhebesätze, Realsteueraufbringungskraft und Steuereinnahmekraft der Gemeinden 2012

Landkreis Verbandsgemeinde Gemeinde	Gem.- Schl.- Nr.	Realsteuer- hebesätze		Realsteueraufbringungskraft				Steuer- einnahmekraft der Gemeinden <sup>2)</sup>		Steuer- einnahmekraft der Gemeinden <sup>2)</sup> zuzüglich Schlüssel- zuweisung <sup>3)</sup>	
		Grund- steuer		Ge- wer- be- steuer	insgesamt		Grund- steuer				
		A	B								
		%			1 000 EUR	EUR je Einw.	EUR je Einw.	EUR je Einw.	1 000 EUR	EUR je Einw.	1 000 EUR

## noch: LK Bad Dürkheim

Frankeneck	332 018 05	330	370	390	420,7	516,23	108,62	407,62	643,0	788,91	643,0	788,91
Lambrecht (Pfalz), St.	332 032 05	320	360	390	1 427,3	358,07	108,37	249,71	2 536,0	636,22	3 022,7	758,33
Lindenberg	332 034 05	300	360	370	208,4	196,02	109,48	86,54	576,2	542,02	695,0	653,80
Neidenfels	332 037 05	300	340	370	1 872,7	2 185,21	148,15	2 037,06	1 927,5	2 249,15	1 927,5	2 249,15
Weidenthal	332 048 05	330	370	390	228,3	125,05	90,64	34,41	779,2	426,74	1 062,3	581,74
VG Wachenheim an der Weinstraße	332 000 06	297	351	362	3 754,6	377,08	140,89	236,19	8 435,6	847,20	8 570,6	860,76
Ellerstadt	332 013 06	285	338	352	1 153,3	495,85	135,80	360,05	2 178,0	936,37	2 178,0	936,37
Friedelsheim	332 020 06	295	345	352	342,9	234,06	136,99	97,07	1 080,5	737,51	1 080,5	737,51
Gönnheim	332 022 06	320	345	356	347,9	235,55	135,42	100,13	1 078,2	729,97	1 078,2	729,97
Wachenheim a. d. W., St.	332 046 06	290	360	370	1 910,5	407,43	146,36	261,07	4 098,9	874,16	4 234,0	902,96
<b>LK Bad Kreuznach</b>	133 000 00	295	355	382	66 159,9	425,97	117,74	308,23	113 806,2	732,74	127 522,4	821,05
Bad Kreuznach, gr. kr. St.	133 006 00	300	360	405	29 185,8	673,07	149,11	523,96	40 961,2	944,63	44 570,8	1 027,88
Kirm, St.	133 052 00	345	365	390	4 612,0	564,50	125,12	439,38	6 433,0	787,39	7 469,1	914,21
VG Bad Kreuznach	133 000 01	285	338	351	1 814,8	200,79	97,06	103,74	5 303,4	586,79	5 737,9	634,87
Biebelsheim	133 012 01	285	338	352	157,8	238,66	99,90	138,76	391,0	591,59	444,7	672,80
Frei-Laubersheim	133 031 01	285	338	350	175,9	171,26	92,68	78,58	538,9	524,72	673,5	655,75
Fürfeld	133 032 01	285	338	350	229,6	148,35	82,80	65,55	729,6	471,30	935,8	604,55
Hackenheim	133 037 01	285	338	352	423,9	206,07	96,30	109,77	1 298,8	631,42	1 315,4	639,50
Neu-Bamberg	133 069 01	285	338	350	219,3	242,27	104,55	137,72	654,4	723,06	654,4	723,06
Pfaffen-Schwabenheim	133 078 01	285	338	352	282,4	216,54	112,47	104,07	713,5	547,16	714,9	548,20
Pleitersheim	133 080 01	285	338	350	69,7	206,87	95,44	111,43	218,7	648,90	218,7	648,90
Tiefenthal	133 104 01	285	338	352	16,6	129,70	68,27	61,42	58,7	458,73	75,4	588,98
Volxheim	133 106 01	285	338	350	239,7	223,78	100,41	123,38	699,8	653,45	705,2	658,41
VG Bad Münster am Stein-Ebg.	133 000 02	316	416	387	2 477,7	215,98	95,16	120,82	5 926,9	516,64	7 364,4	641,94
Altenbamberg	133 003 02	330	400	380	179,5	244,61	96,13	148,49	487,2	663,72	521,3	710,19
Bad Münster am Stein-Ebg., St.	133 007 02	330	450	405	1 017,5	241,11	113,38	127,72	1 944,2	460,70	2 772,2	656,92
Duchroth	133 027 02	295	400	365	95,9	171,25	82,07	89,18	274,5	490,22	345,8	617,50
Feilbingert	133 030 02	310	370	370	288,7	177,21	78,70	98,51	830,3	509,72	922,8	566,49
Hallgarten	133 039 02	330	400	370	139,7	179,77	68,84	110,93	364,4	469,01	526,1	677,11
Hochstätten	133 045 02	330	420	380	54,0	85,77	65,54	20,23	241,7	383,67	378,5	600,80
Niederhausen	133 070 02	305	350	380	108,2	201,84	109,89	91,95	327,7	611,46	327,7	611,46
Norheim	133 071 02	330	400	380	320,0	216,21	91,04	125,17	862,2	582,56	920,8	622,19
Oberhausen an der Nahe	133 074 02	330	400	380	176,2	482,64	91,15	391,49	286,8	785,76	295,8	810,36
Traisen	133 105 02	310	350	370	98,0	181,17	86,41	94,77	307,9	569,08	353,3	653,05
VG Bad Sobernheim	133 000 07	298	353	360	6 947,3	392,17	116,10	276,07	12 210,0	689,25	13 845,7	781,58
Auen	133 005 07	290	340	360	37,6	212,64	111,20	101,44	90,7	512,50	133,0	751,64
Bad Sobernheim, St.	133 501 07	295	348	360	4 645,3	720,43	159,03	561,40	6 374,6	988,62	6 679,9	1 035,97
Bärweiler	133 009 07	290	340	360	1,4	5,83	80,85	- 75,03	63,5	263,66	127,6	529,58
Daubach	133 022 07	290	340	360	14,3	63,15	69,02	- 5,86	73,7	324,49	113,9	501,81
Ippenschied	133 050 07	300	340	360	18,3	126,39	82,20	44,19	55,4	382,30	99,1	683,67
Kirschroth	133 053 07	290	340	360	58,1	220,83	97,69	123,14	174,6	663,83	175,0	665,29
Langenthal	133 055 07	330	430	360	53,8	560,85	101,54	459,31	86,0	896,29	86,0	896,29
Lauschied	133 057 07	300	340	360	86,5	155,09	72,84	82,25	279,6	501,03	331,4	593,83
Martinstein	133 062 07	290	340	360	25,1	81,11	66,52	14,59	109,4	352,81	172,6	556,63
Meddersheim	133 064 07	330	400	357	243,2	184,49	102,25	82,24	736,6	558,88	836,4	634,60
Merxheim	133 066 07	290	340	360	420,1	289,15	101,76	187,39	847,7	583,39	974,7	670,84
Monzingen	133 067 07	290	340	360	601,6	368,20	103,83	264,37	1 091,4	667,91	1 091,4	667,91
Nußbaum	133 072 07	315	355	360	51,8	114,11	102,82	11,29	233,7	514,79	234,3	516,12
Odernheim am Glan	133 076 07	290	390	360	311,1	182,38	81,06	101,33	814,9	477,66	1 115,5	653,89
Rehbach	133 082 07	300	340	360	5,7	119,65	120,13	- 0,48	20,2	421,77	26,6	554,42
Seesbach	133 094 07	290	340	360	67,6	122,53	76,03	46,51	227,4	411,87	355,0	643,04
Staudernheim	133 102 07	290	350	360	190,0	135,68	90,73	44,95	621,0	443,60	877,7	626,90
Weiler bei Monzingen	133 111 07	290	340	360	62,6	130,77	78,80	51,97	208,1	434,50	295,6	617,13
Winterburg	133 116 07	300	365	360	52,8	256,24	88,15	168,09	101,5	492,83	120,0	582,33



## 30 Steuereinnahmen, Realsteuerhebesätze, Realsteueraufbringungskraft und Steuereinnahmekraft der Gemeinden 2012

Landkreis Verbandsgemeinde Gemeinde	Gem.- Schl.- Nr.	Be- völkerung am 30.06.2012	Steuereinnahmen insgesamt (netto)			Einnahmen aus der / dem					
						Grundsteuer		Gewerbesteuer		Gemeindeanteile der	
						A	B	Auf- kommen (brutto)	Ein- nahmen (netto) <sup>1)</sup>	Ein- kommen- steuer	Umsatz- steuer
		Anzahl	1 000 EUR	EUR je Einw.		1 000 EUR					

## noch: LK Bad Kreuznach

VG Kirn-Land	133 000 03	9 916	4 449,1	448,68	58,0	789,1	802,5	652,3	2 836,0	86,1
Bärenbach	133 008 03	494	213,5	432,20	2,0	33,3	29,5	24,1	150,9	1,4
Becherbach bei Kirn	133 010 03	388	189,4	488,26	6,7	24,6	52,8	42,8	111,0	3,9
Brauweiler	133 016 03	69	30,3	439,45	1,3	4,4	0,2	0,2	24,1	0,1
Bruschied	133 201 03	272	104,9	385,66	1,0	20,3	25,6	20,9	59,6	1,6
Hahnenbach	133 038 03	546	187,5	343,42	0,5	44,1	16,2	13,2	125,5	2,8
Heimweiler	133 041 03	411	199,7	485,84	4,4	28,5	38,9	32,0	131,8	2,1
Heinzenberg	133 042 03	32	11,4	356,72	0,9	1,9	1,8	1,5	6,8	0,1
Hennweiler	133 043 03	1 242	505,0	406,57	5,6	106,4	50,2	40,9	341,5	7,5
Hochstetten-Dhaun	133 046 03	1 685	809,8	480,57	3,8	150,6	181,0	146,8	487,9	17,3
Horbach	133 047 03	44	17,6	400,16	1,9	2,1	- 0,0	- 0,0	13,2	-
Kellenbach	133 202 03	246	106,0	430,72	2,8	16,6	13,0	10,7	73,3	1,5
Königsau	133 203 03	72	18,9	263,11	0,9	4,9	- 0,0	- 0,0	12,0	0,8
Limbach	133 059 03	316	112,3	355,50	7,9	13,4	0,2	0,2	89,7	0,1
Meckenbach	133 063 03	388	161,8	417,00	5,1	26,7	2,8	2,2	123,9	3,2
Oberhausen bei Kirn	133 073 03	921	417,6	453,47	3,3	72,6	79,2	64,6	269,3	5,4
Otweiler	133 077 03	215	72,6	337,51	3,3	11,7	- 3,9	- 3,2	57,0	3,0
Schneppenbach	133 204 03	255	195,7	767,35	1,3	14,6	137,5	110,8	63,0	5,3
Schwarzerden	133 205 03	246	109,8	446,37	1,9	16,1	21,4	17,3	71,6	2,4
Simmertal	133 096 03	1 842	913,2	495,78	2,5	184,7	150,9	123,1	569,1	27,5
Weitersborn	133 113 03	232	72,0	310,55	0,8	11,5	5,3	4,3	54,8	0,1
VG Langenlonsheim	133 000 04	13 485	11 625,5	862,11	127,3	1 397,5	5 418,5	4 355,0	5 291,1	416,5
Bretzenheim	133 018 04	2 516	1 656,9	658,53	15,8	272,4	476,1	382,3	935,5	45,4
Dorsheim	133 026 04	721	383,1	531,39	7,3	43,6	11,3	9,0	321,7	0,6
Guldental	133 035 04	2 529	1 483,4	586,54	41,2	186,7	317,2	256,4	973,6	17,3
Langenlonsheim	133 054 04	3 773	5 506,3	1 459,40	22,9	543,4	4 041,4	3 244,7	1 401,4	284,8
Laubenheim	133 056 04	786	465,8	592,67	9,9	66,4	22,2	17,8	365,7	1,9
Rümmelsheim	133 087 04	1 370	1 007,2	735,15	9,8	125,3	282,5	229,8	593,1	44,3
Windesheim	133 114 04	1 790	1 122,9	627,29	20,5	159,8	267,8	215,0	700,1	22,2
VG Meisenheim	133 000 05	7 974	4 614,1	578,64	83,5	627,0	1 658,3	1 336,0	2 324,1	218,5
Abtweiler	133 001 05	211	91,0	431,25	6,9	10,5	11,6	9,4	62,6	1,0
Becherbach	133 011 05	892	347,7	389,82	14,3	44,7	6,7	5,4	276,0	3,9
Breitenheim	133 017 05	410	175,4	427,91	3,6	20,4	6,9	5,6	144,5	0,8
Callbach	133 020 05	396	216,5	546,82	5,1	20,2	98,8	79,6	105,5	4,6
Desloch	133 024 05	367	134,3	365,95	8,1	20,0	- 1,2	- 1,0	106,0	0,2
Hundsbach	133 049 05	389	143,8	369,69	3,3	21,2	13,6	10,9	106,0	0,8
Jeckenbach	133 051 05	248	94,3	380,43	2,4	11,1	16,5	13,3	65,9	0,7
Lettweiler	133 058 05	222	107,1	482,36	6,0	8,8	7,4	6,0	84,0	0,6
Löllbach	133 060 05	217	75,7	348,67	2,9	10,2	6,6	5,3	55,3	1,3
Meisenheim, St.	133 065 05	2 847	2 491,7	875,20	4,9	366,6	1 353,1	1 090,1	822,1	198,9
Raumbach	133 081 05	415	162,0	390,33	3,7	23,6	26,2	21,0	112,3	0,9
Rehborn	133 083 05	742	291,7	393,19	9,7	39,6	18,5	14,9	222,5	3,3
Reiffelbach	133 084 05	242	77,2	319,07	2,9	13,3	- 0,6	- 0,5	60,5	0,3
Schmittweiler	133 090 05	205	64,8	316,08	4,5	9,2	- 0,2	- 0,2	50,6	0,2
Schweinschied	133 092 05	171	140,8	823,15	5,2	7,7	94,4	76,0	50,4	1,0
VG Rüdesheim	133 000 06	24 901	14 376,6	577,35	179,0	1 926,6	3 428,5	2 752,1	9 210,7	247,5
Allenfeld	133 002 06	201	89,3	444,05	2,5	9,5	25,8	20,7	53,9	1,9
Argenschwang	133 004 06	358	173,2	483,83	0,8	21,7	22,2	17,8	125,4	5,8
Bockenau	133 013 06	1 247	703,0	563,77	3,9	118,8	119,2	95,7	442,1	40,1
Boos	133 014 06	380	186,8	491,65	1,3	24,7	11,3	9,0	149,9	0,9
Braunweiler	133 015 06	621	349,9	563,38	4,3	37,3	105,1	84,4	220,1	2,2
Burgsponheim	133 019 06	255	111,2	435,89	1,8	14,7	3,1	2,5	90,0	0,6
Dalberg	133 021 06	252	107,8	427,95	1,3	14,0	14,0	11,2	79,4	1,3
Gebroth	133 033 06	164	82,1	500,35	2,1	10,1	10,6	8,5	59,9	0,5
Gutenberg	133 036 06	1 000	584,1	584,08	8,9	70,3	76,6	61,5	436,3	4,6
Hargesheim	133 040 06	2 773	1 682,4	606,70	2,8	233,9	341,0	273,7	1 139,5	24,5
Hergenfeld	133 044 06	496	222,7	448,93	3,2	28,6	21,3	17,1	171,5	1,2
Hüffelsheim	133 048 06	1 317	652,1	495,17	8,6	87,9	116,0	93,2	453,8	6,2
Mandel	133 061 06	907	566,4	624,52	21,0	53,9	159,4	128,0	359,2	2,9
Münchwald	133 068 06	306	143,1	467,62	0,1	24,9	2,5	2,0	113,1	1,3

# 30 Steuereinnahmen, Realsteuerhebesätze, Realsteueraufbringungskraft und Steuereinnahmekraft der Gemeinden 2012

Landkreis Verbandsgemeinde Gemeinde	Gem.- Schl.- Nr.	Realsteuer- hebesätze		Realsteueraufbringungskraft				Steuer- einnahmekraft der Gemeinden <sup>2)</sup>		Steuer- einnahmekraft der Gemeinden <sup>2)</sup> zuzüglich Schlüssel- zuweisung <sup>3)</sup>	
		Grund- steuer		Ge- wer- be- steuer	insgesamt	Grund- steuer	Ge- werbe- steuer				
		A	B								
		%			1 000 EUR	EUR je Einw.	EUR je Einw.	EUR je Einw.	1 000 EUR	EUR je Einw.	1 000 EUR

## noch: LK Bad Kreuznach

VG Kirn-Land	133 000 03	303	350	369	1 705,7	172,01	89,47	82,54	4 477,5	451,55	6 050,4	610,16
Bärenbach	133 008 03	295	350	375	66,7	134,99	75,07	59,92	213,6	432,32	291,2	589,45
Becherbach bei Kirn	133 010 03	295	350	365	87,1	224,37	84,26	140,11	192,1	495,01	269,5	694,62
Brauweiler	133 016 03	300	355	370	6,1	88,43	84,84	3,59	30,3	438,65	45,4	658,46
Bruschied	133 201 03	310	350	375	48,0	176,63	82,14	94,49	104,6	384,39	166,8	613,15
Hahnenbach	133 038 03	310	350	375	63,2	115,71	85,92	29,79	188,5	345,21	323,2	591,97
Heimweiler	133 041 03	305	360	385	71,5	174,07	81,54	92,54	198,5	482,91	268,0	652,10
Heinzenberg	133 042 03	310	350	375	4,7	145,94	89,06	56,88	11,3	353,44	21,5	670,47
Hennweiler	133 043 03	295	350	375	167,9	135,21	94,72	40,49	507,7	408,79	757,3	609,74
Hochstetten-Dhaun	133 046 03	295	350	365	348,7	206,97	96,33	110,64	819,7	486,46	976,9	579,76
Horbach	133 047 03	335	390	415	3,6	82,75	83,18	- 0,43	16,9	383,61	25,4	576,57
Kellenbach	133 202 03	305	360	385	32,5	132,01	80,44	51,57	104,9	426,53	122,4	497,61
Königsau	133 203 03	310	350	375	5,9	82,46	82,93	- 0,47	18,7	260,19	47,2	656,17
Limbach	133 059 03	285	340	365	23,1	73,03	72,24	0,80	112,8	357,06	192,5	609,05
Meckenbach	133 063 03	295	350	365	36,2	93,21	85,85	7,37	162,7	419,26	198,2	510,84
Oberhausen bei Kirn	133 073 03	310	350	375	158,9	172,57	86,37	86,20	419,1	455,00	591,9	642,66
Otweiler	133 077 03	400	350	375	10,9	50,88	69,02	- 18,13	71,6	333,14	124,0	576,75
Schneppenbach	133 204 03	285	340	355	162,8	638,32	67,35	570,97	204,3	801,08	204,3	801,08
Schwarzerden	133 205 03	295	350	365	40,9	166,40	76,96	89,45	110,9	450,79	147,6	600,14
Simmertal	133 096 03	310	350	375	347,9	188,85	106,74	82,11	916,7	497,69	1 130,7	613,84
Weitersborn	133 113 03	285	340	355	19,0	81,72	57,51	24,21	72,8	313,65	146,4	630,91
VG Langenlonsheim	133 000 04	286	342	352	7 435,1	551,36	121,61	429,75	12 079,2	895,75	12 344,9	915,45
Bretzenheim	133 018 04	290	340	350	822,8	327,01	123,70	203,30	1 709,8	679,57	1 709,8	679,57
Dorsheim	133 026 04	285	338	350	67,2	93,26	76,47	16,79	387,3	537,15	422,3	585,66
Guldental	133 035 04	285	338	360	578,2	228,63	97,64	130,99	1 508,3	596,40	1 522,5	602,00
Langenlonsheim	133 054 04	285	338	350	4 957,5	1 313,95	163,24	1 150,71	5 847,0	1 549,70	6 029,6	1 598,09
Laubenheim	133 056 04	285	350	350	104,0	132,38	102,05	30,33	467,3	594,50	498,9	634,79
Rümmelsheim	133 087 04	290	370	370	421,9	307,99	98,43	209,56	1 006,7	734,79	1 006,7	734,79
Windesheim	133 114 04	285	338	350	483,4	270,04	109,32	160,73	1 152,9	644,08	1 155,2	645,36
VG Meisenheim	133 000 05	296	339	355	2 523,1	316,42	96,14	220,28	4 743,4	594,86	5 879,6	737,34
Abtweiler	133 001 05	290	340	355	30,9	146,25	87,98	58,27	92,2	436,73	118,4	560,97
Becherbach	133 011 05	300	340	355	69,9	78,32	70,35	7,96	348,5	390,65	568,4	637,18
Breitenheim	133 017 05	300	340	350	33,2	80,86	62,74	18,12	177,0	431,78	237,3	578,85
Callbach	133 020 05	300	340	355	131,6	332,38	68,04	264,34	222,5	561,89	232,3	586,56
Desloch	133 024 05	290	340	355	28,8	78,49	81,90	- 3,41	135,3	368,60	227,4	619,71
Hundsbach	133 049 05	290	340	355	40,8	104,76	67,78	36,98	144,9	372,54	248,2	637,98
Jeckenbach	133 051 05	290	340	355	32,0	128,96	58,42	70,54	95,4	384,64	150,0	604,82
Lettweiler	133 058 05	300	340	380	22,9	102,97	70,18	32,79	106,1	477,97	123,5	556,27
Löllbach	133 060 05	300	340	350	21,0	96,62	64,06	32,56	76,3	351,72	130,3	600,48
Meisenheim, St.	133 065 05	300	340	355	1 834,9	644,51	141,13	503,38	2 592,9	910,75	2 730,8	959,18
Raumbach	133 081 05	290	315	350	59,6	143,51	75,69	67,82	167,6	403,88	255,5	615,69
Rehborn	133 083 05	300	338	355	72,5	97,72	71,31	26,41	294,7	397,15	443,6	597,90
Reiffelbach	133 084 05	300	340	355	16,8	69,21	71,69	- 2,47	77,7	320,87	143,4	592,58
Schmittweiler	133 090 05	300	320	355	14,9	72,72	73,75	- 1,03	65,7	320,41	123,7	603,60
Schweinschied	133 092 05	290	340	355	113,6	664,41	79,92	584,49	146,7	858,13	146,7	858,13
VG Rüdesheim	133 000 06	293	338	350	5 969,9	239,75	91,72	148,02	14 751,7	592,41	16 904,7	678,88
Allenfeld	133 002 06	300	340	350	40,5	201,62	63,72	137,91	91,3	454,21	111,7	555,94
Argenschwang	133 004 06	300	340	350	48,1	134,32	67,81	66,51	174,9	488,68	198,0	552,99
Bockenau	133 013 06	280	320	350	268,9	215,62	112,96	102,66	727,5	583,41	949,2	761,15
Boos	133 014 06	300	340	350	40,1	105,61	73,75	31,86	188,7	496,55	231,9	610,26
Braunweiler	133 015 06	300	340	350	157,6	253,75	71,90	181,84	359,2	578,38	393,1	632,96
Burgsponheim	133 019 06	300	340	350	21,0	82,51	69,50	13,00	111,0	435,24	161,9	634,73
Dalberg	133 021 06	300	340	350	31,4	124,80	65,31	59,49	109,4	433,99	152,3	604,21
Gebroth	133 033 06	300	340	350	24,4	149,07	79,77	69,30	82,8	504,66	100,6	613,23
Gutenberg	133 036 06	285	340	350	167,8	167,76	85,49	82,28	593,6	593,59	630,5	630,48
Hargesheim	133 040 06	285	340	350	622,4	224,44	92,35	132,09	1 719,1	619,95	1 719,1	619,95
Hergenfeld	133 044 06	300	340	350	57,2	115,24	69,03	46,20	225,7	455,02	315,3	635,77
Hüffelsheim	133 048 06	285	320	350	234,9	178,37	83,71	94,66	672,0	510,27	802,7	609,48
Mandel	133 061 06	285	340	350	251,9	277,77	88,96	188,81	582,6	642,33	695,9	767,24
Münchwald	133 068 06	300	340	350	29,8	97,25	88,40	8,85	143,7	469,64	186,3	608,72

## 30 Steuereinnahmen, Realsteuerhebesätze, Realsteueraufbringungskraft und Steuereinnahmekraft der Gemeinden 2012

Landkreis Verbandsgemeinde Gemeinde	Gem.- Schl.- Nr.	Be- völkerung am 30.06.2012	Steuereinnahmen insgesamt (netto)			Einnahmen aus der / dem					
						Grundsteuer		Gewerbesteuer		Gemeindeanteile der	
						A	B	Auf- kommen (brutto)	Ein- nahmen (netto) <sup>1)</sup>	Ein- kommen- steuer	Umsatz- steuer
		Anzahl	1 000 EUR	EUR je Einw.		1 000 EUR					

## noch: LK Bad Kreuznach

Oberstreit	133 075 06	284	138,0	486,02	1,5	17,1	25,2	20,2	98,1	0,5
Roxheim	133 086 06	2 353	1 288,0	547,39	11,3	188,4	134,9	108,3	956,8	19,0
Rüdesheim	133 117 06	2 511	1 557,1	620,10	7,8	252,5	369,8	296,9	957,7	37,6
Sankt Katharinen	133 088 06	363	204,7	563,92	6,4	23,7	35,0	28,1	144,1	1,8
Schloßböckelheim	133 089 06	395	211,6	535,67	6,3	24,3	37,3	29,9	148,9	1,3
Sommerloch	133 098 06	426	259,2	608,55	6,3	29,1	86,7	69,1	150,5	3,3
Spabrücken	133 099 06	1 137	1 058,0	930,50	8,5	112,9	641,5	515,0	389,4	29,3
Spall	133 100 06	165	80,2	485,78	3,4	10,1	14,4	11,5	53,2	1,4
Sponheim	133 101 06	800	331,4	414,25	9,3	52,5	22,0	17,7	248,5	1,6
Waldböckelheim	133 107 06	2 254	1 224,5	543,24	14,8	158,7	348,2	279,5	749,3	17,1
Wallhausen	133 109 06	1 600	1 081,1	675,67	27,8	131,5	335,5	269,3	623,7	23,5
Weinsheim	133 112 06	1 855	1 059,0	570,90	10,4	139,5	298,5	239,7	650,6	14,5
Winterbach	133 115 06	481	229,8	477,86	2,6	35,8	51,7	41,5	145,7	2,6
VG Stromberg	133 000 08	9 283	6 764,1	728,66	37,8	1 071,2	2 165,3	1 744,5	3 660,9	190,9
Daxweiler	133 023 08	792	481,6	608,09	3,1	55,7	118,9	95,4	316,5	6,4
Dörrebach	133 025 08	697	319,7	458,70	5,3	43,6	- 1,9	- 1,5	263,6	5,0
Eckenroth	133 028 08	222	118,5	533,69	1,4	16,3	20,1	16,1	83,0	0,7
Roth	133 085 08	274	282,6	1 031,35	1,2	21,8	185,9	149,3	102,3	6,3
Schöneberg	133 091 08	626	351,1	560,94	2,0	49,7	44,7	36,1	258,4	1,6
Schweppenhausen	133 093 08	908	535,7	590,01	4,2	77,2	120,2	96,5	342,3	10,1
Seibersbach	133 095 08	1 329	679,1	511,01	5,8	99,3	86,1	69,1	487,3	10,3
Stromberg, St.	133 103 08	3 193	2 733,0	855,94	0,7	436,8	1 072,4	866,9	1 292,2	109,8
Waldaubersheim	133 108 08	798	844,9	1 058,82	11,1	231,4	269,4	216,3	358,5	24,5
Warmsroth	133 110 08	444	417,8	940,89	3,1	39,3	249,4	200,3	156,7	16,4
<b>LK Bernkastel-Wittlich</b>	231 000 00	111 036	87 002,0	783,55	1 043,5	11 565,1	45 714,4	36 848,3	33 202,5	3 694,6
Morbach	231 502 00	10 521	16 009,8	1 521,70	56,2	1 328,5	13 709,4	11 022,0	3 034,7	496,3
Wittlich, St.	231 134 00	18 248	19 668,9	1 077,87	29,4	2 604,9	12 198,1	9 807,0	5 825,1	1 139,9
VG Bernkastel-Kues	231 000 01	27 769	19 354,3	696,98	434,9	2 832,3	8 459,1	6 861,2	8 300,2	842,4
Bernkastel-Kues, St.	231 008 01	6 842	7 227,1	1 056,29	45,3	1 043,1	4 277,7	3 480,0	2 153,0	487,5
Brauneberg	231 012 01	1 211	613,0	506,19	32,1	91,7	190,5	155,9	317,5	8,6
Burgen	231 016 01	586	275,1	469,52	12,4	37,8	44,2	35,7	183,1	2,7
Erden	231 030 01	376	171,1	455,14	15,3	27,5	22,4	18,0	107,3	2,2
Gornhausen	231 040 01	221	83,9	379,51	3,5	13,1	5,0	4,1	61,4	1,4
Graach an der Mosel	231 041 01	666	267,2	401,18	23,3	42,5	31,9	25,9	170,2	3,7
Hochscheid	231 056 01	260	169,3	651,26	5,1	91,6	- 1,6	- 1,3	61,4	11,8
Kesten	231 066 01	366	396,1	1 082,31	17,6	17,4	302,1	247,3	111,2	1,5
Kleinich	231 070 01	697	291,0	417,55	13,0	38,7	64,3	50,9	179,2	6,3
Kommen	231 071 01	313	184,3	588,75	1,7	21,4	90,0	72,8	84,3	3,6
Lieser	231 075 01	1 217	696,6	572,41	22,2	118,6	162,4	132,1	410,0	10,8
Longkamp	231 077 01	1 177	627,0	532,74	3,4	82,3	210,9	172,6	349,8	13,6
Lösnich	231 076 01	421	204,3	485,19	7,1	37,4	55,5	44,9	110,3	2,7
Maring-Noviant	231 081 01	1 501	763,3	508,54	18,1	121,1	171,5	137,7	471,9	11,3
Minheim	231 086 01	471	198,2	420,77	21,6	22,1	9,6	7,7	144,2	1,4
Monzelfeld	231 087 01	1 207	650,8	539,19	7,6	102,6	173,8	139,5	387,9	7,8
Mülheim an der Mosel	231 090 01	1 031	1 405,7	1 363,40	8,3	143,2	1 000,3	804,2	344,5	102,8
Neumagen-Dhron	231 092 01	2 232	1 174,3	526,11	19,8	112,4	463,4	372,0	622,5	44,1
Piesport	231 105 01	1 933	1 159,4	599,79	60,7	175,1	354,5	284,6	602,1	33,2
Ürzig	231 125 01	901	571,7	634,50	20,0	95,9	140,5	113,6	320,9	18,1
Velden	231 126 01	932	392,1	420,67	14,1	70,1	66,7	54,3	238,5	11,8
Wintrich	231 133 01	966	489,5	506,73	28,9	82,8	139,7	112,9	251,9	9,3
Zeltingen-Rachtig	231 136 01	2 242	1 343,3	599,16	34,1	244,1	483,7	395,9	617,0	46,3
VG Kröv-Bausendorf	231 000 02	8 771	4 494,1	512,38	131,9	721,2	1 224,5	996,6	2 484,9	120,3
Bausendorf	231 004 02	1 265	572,4	452,48	4,4	88,5	95,6	77,2	378,9	17,2
Bengel	231 005 02	814	513,6	630,93	6,0	69,1	190,1	153,6	261,2	17,0
Diefenbach	231 020 02	68	45,6	670,46	0,3	5,8	6,4	5,1	34,0	0,0
Flußbach	231 033 02	466	210,3	451,24	1,6	26,0	6,9	5,6	173,5	1,8
Hontheim	231 057 02	847	327,1	386,17	9,3	53,4	69,9	56,9	198,0	5,2

# 30 Steuereinnahmen, Realsteuerhebesätze, Realsteueraufbringungskraft und Steuereinnahmekraft der Gemeinden 2012

Landkreis Verbandsgemeinde Gemeinde	Gem.- Schl.- Nr.	Realsteuer- hebesätze		Realsteueraufbringungskraft				Steuer- einnahmekraft der Gemeinden <sup>2)</sup>		Steuer- einnahmekraft der Gemeinden <sup>2)</sup> zuzüglich Schlüssel- zuweisung <sup>3)</sup>	
		Grund- steuer		Ge- wer- be- steuer	insgesamt	Grund- steuer	Ge- werbe- steuer				
		A	B								
		%			1 000 EUR	EUR je Einw.	EUR je Einw.	EUR je Einw.	1 000 EUR	EUR je Einw.	1 000 EUR

## noch: LK Bad Kreuznach

Oberstret	133 075 06	300	340	350	47,1	165,83	70,69	95,14	140,7	495,40	183,7	646,73
Roxheim	133 086 06	300	340	350	360,3	153,13	91,54	61,59	1 309,6	556,55	1 478,9	628,52
Rüdesheim	133 117 06	285	340	350	678,8	270,35	112,15	158,19	1 601,3	637,70	1 779,2	708,58
Sankt Katharinen	133 088 06	300	340	350	69,6	191,63	88,18	103,45	208,5	574,39	230,2	634,20
Schloßböckelheim	133 089 06	285	340	350	73,0	184,88	83,55	101,33	216,0	546,73	266,7	675,29
Sommerloch	133 098 06	285	340	340	134,0	314,49	89,51	224,98	270,1	634,08	327,1	767,94
Spabrücken	133 099 06	300	340	350	819,9	721,11	114,99	606,12	1 112,2	978,17	1 112,2	978,17
Spall	133 100 06	300	340	350	29,9	180,95	87,45	93,50	81,7	495,07	117,9	714,46
Sponheim	133 101 06	300	340	350	89,8	112,31	82,71	29,60	335,6	419,53	471,7	589,67
Waldböckelheim	133 107 06	285	340	350	561,4	249,09	83,15	165,93	1 259,2	558,63	1 703,1	755,59
Wallhausen	133 109 06	300	340	350	530,7	331,69	106,44	225,25	1 111,8	694,89	1 111,8	694,89
Weinsheim	133 112 06	285	340	350	482,8	260,26	87,36	172,90	1 089,0	587,06	1 207,6	651,01
Winterbach	133 115 06	350	340	350	96,5	200,68	85,17	115,51	234,7	487,85	266,1	553,24
VG Stromberg	133 000 08	295	341	355	3 488,6	375,80	128,82	246,99	6 919,7	745,41	7 355,0	792,31
Daxweiler	133 023 08	290	340	350	191,3	241,48	80,25	161,23	490,7	619,60	499,0	630,03
Dörrebach	133 025 08	290	340	350	50,7	72,81	75,66	- 2,85	319,7	458,67	367,1	526,64
Eckenroth	133 028 08	300	340	350	40,6	182,99	85,92	97,07	120,4	542,13	133,8	602,68
Roth	133 085 08	300	330	350	225,2	821,91	92,92	728,99	297,2	1 084,50	297,2	1 084,50
Schöneberg	133 091 08	300	360	360	99,5	158,99	84,41	74,58	351,0	560,65	412,8	659,42
Schweppenhausen	133 093 08	300	340	350	216,9	238,84	96,60	142,23	545,5	600,80	625,3	688,61
Seibersbach	133 095 08	290	340	350	206,1	155,05	85,43	69,61	686,7	516,71	784,4	590,24
Stromberg, St.	133 103 08	290	340	360	1 593,5	499,06	148,28	350,78	2 789,9	873,76	2 916,9	913,52
Waldlaubersheim	133 108 08	300	340	350	551,1	690,56	327,90	362,66	880,9	1 103,86	880,9	1 103,86
Warmsroth	133 110 08	290	340	350	313,8	706,66	103,12	603,54	437,8	985,93	437,8	985,93
<b>LK Bernkastel-Wittlich</b>	231 000 00	315	340	356	61 835,1	556,89	121,77	435,12	89 866,1	809,34	99 976,8	900,40
Morbach	231 502 00	290	338	352	16 149,0	1 534,93	143,04	1 391,89	16 992,6	1 615,11	17 100,5	1 625,37
Wittlich, St.	231 134 00	255	340	352	15 884,0	870,45	156,41	714,04	20 457,8	1 121,10	21 824,3	1 195,98
VG Bernkastel-Kues	231 000 01	309	334	365	12 250,5	441,16	127,59	313,57	19 795,2	712,85	22 155,8	797,86
Bernkastel-Kues, St.	231 008 01	320	340	370	5 518,8	806,61	171,25	635,35	7 361,6	1 075,95	7 764,7	1 134,86
Brauneberg	231 012 01	300	340	380	320,0	264,24	108,59	155,65	611,5	504,99	696,5	575,18
Burgen	231 016 01	350	340	357	98,2	167,58	88,11	79,47	275,4	469,98	367,3	626,72
Erden	231 030 01	320	320	350	70,2	186,64	122,73	63,91	175,2	465,96	240,8	640,37
Gornhausen	231 040 01	285	330	350	23,7	107,26	82,73	24,53	85,5	386,90	135,6	613,46
Graach an der Mosel	231 041 01	380	350	370	95,5	143,44	94,78	48,65	263,5	395,62	443,5	665,97
Hochscheid	231 056 01	300	300	330	115,6	444,72	451,86	- 7,14	189,2	727,78	217,7	837,39
Kesten	231 066 01	320	320	380	335,6	916,94	100,09	816,86	393,4	1 074,79	393,4	1 074,79
Kleinich	231 070 01	270	290	330	136,9	196,39	91,21	105,18	308,9	443,16	384,5	551,63
Kommen	231 071 01	285	320	360	120,5	384,92	84,44	300,48	191,1	610,64	210,3	671,98
Lieser	231 075 01	300	340	370	315,7	259,37	123,78	135,59	706,2	580,27	874,0	718,13
Longkamp	231 077 01	300	340	380	301,1	255,82	78,56	177,26	626,2	532,04	792,9	673,64
Lösnich	231 076 01	300	340	360	105,6	250,80	113,04	137,76	208,0	494,07	312,4	741,98
Maring-Noviant	231 081 01	280	320	350	343,0	228,53	105,79	122,74	792,4	527,93	892,3	594,48
Minheim	231 086 01	330	330	350	54,6	115,98	94,14	21,84	198,3	421,11	323,6	687,03
Monzelfeld	231 087 01	300	320	350	312,4	258,82	104,14	154,68	673,8	558,22	787,8	652,72
Mülheim an der Mosel	231 090 01	300	300	352	1 252,4	1 214,77	178,42	1 036,35	1 503,7	1 458,44	1 503,7	1 458,44
Neumagen-Dhron	231 092 01	300	340	350	639,4	286,45	63,42	223,03	1 214,5	544,15	1 441,4	645,81
Piesport	231 105 01	310	340	350	629,6	325,69	128,66	197,02	1 195,0	618,22	1 244,3	643,72
Ürzig	231 125 01	300	340	360	270,7	300,48	137,56	162,92	582,7	646,73	582,7	646,73
Velden	231 126 01	320	340	370	156,9	168,40	95,65	72,75	394,8	423,63	581,2	623,58
Wintrich	231 133 01	300	340	360	264,6	273,86	122,81	151,05	499,0	516,54	620,1	641,92
Zeltingen-Rachtig	231 136 01	300	350	380	769,6	343,26	129,79	213,47	1 345,1	599,97	1 345,1	599,97
VG Kröv-Bausendorf	231 000 02	347	362	371	2 090,3	238,32	96,72	141,60	4 467,6	509,36	5 552,2	633,02
Bausendorf	231 004 02	320	350	360	197,0	155,74	76,84	78,89	574,9	454,43	722,9	571,49
Bengel	231 005 02	330	360	360	274,7	337,42	93,56	243,86	516,5	634,49	526,5	646,80
Diefenbach	231 020 02	280	290	350	14,5	213,72	113,19	100,53	47,3	695,25	47,3	695,25
Flußbach	231 033 02	320	360	370	35,2	75,43	60,29	15,15	209,2	448,83	290,3	622,97
Hontheim	231 057 02	320	350	370	136,1	160,64	76,74	83,90	326,2	385,17	499,6	589,87

# 30 Steuereinnahmen, Realsteuerhebesätze, Realsteueraufbringungskraft und Steuereinnahmekraft der Gemeinden 2012

Landkreis Verbandsgemeinde Gemeinde	Gem.- Schl.- Nr.	Be- völkerung am 30.06.2012	Steuereinnahmen insgesamt (netto)		Einnahmen aus der / dem					
					Grundsteuer		Gewerbesteuer		Gemeindeanteile der	
					A	B	Auf- kommen (brutto)	Ein- nahmen (netto) <sup>1)</sup>	Ein- kommen- steuer	Umsatz- steuer
		Anzahl	1 000 EUR	EUR je Einw.	1 000 EUR					

## noch: LK Bernkastel-Wittlich

Kinderbeuern	231 067 02	1 072	479,3	447,14	4,9	61,1	130,7	106,3	285,5	15,3
Kinheim	231 068 02	820	494,5	603,04	19,4	74,8	197,1	160,3	225,6	11,8
Kröv	231 072 02	2 298	1 325,1	576,64	64,2	267,5	423,2	346,3	598,5	41,1
Reil	231 110 02	1 056	493,9	467,72	20,3	71,9	101,0	82,1	305,7	10,6
Willwerscheid	231 132 02	65	32,3	496,88	1,4	3,0	3,8	3,0	24,1	0,1
VG Manderscheid	231 000 03	7 754	4 976,6	641,81	78,5	673,5	2 204,8	1 772,1	2 249,2	165,9
Bettenfeld	231 009 03	681	293,1	430,41	7,1	52,8	56,3	45,2	182,5	2,7
Dierfeld	231 021 03	12	3,4	286,92	1,8	-	0,2	0,2	1,4	0,1
Eckfeld	231 025 03	361	141,2	391,22	6,3	22,3	18,4	14,8	94,7	1,6
Eisenschmitt	231 026 03	336	160,9	478,93	5,0	32,8	56,7	45,6	70,2	5,2
Gipperath	231 036 03	259	123,5	476,69	1,8	14,1	15,6	12,3	93,6	0,9
Greimerath	231 044 03	240	282,1	1 175,29	1,5	16,4	216,0	173,7	86,9	2,9
Großlittgen	231 046 03	951	763,5	802,84	5,6	82,5	425,4	342,0	294,1	32,8
Hasborn	231 049 03	565	234,5	414,96	2,8	38,8	11,9	9,6	180,3	0,8
Karl	231 065 03	192	57,3	298,49	3,6	8,4	0,8	0,6	43,6	0,1
Laufeld	231 074 03	517	897,6	1 736,26	3,5	65,7	802,2	644,9	142,7	39,1
Manderscheid, St.	231 080 03	1 332	685,9	514,93	5,3	151,2	131,7	105,9	385,5	28,5
Meerfeld	231 082 03	355	160,6	452,27	2,8	26,9	40,7	32,7	94,3	2,7
Musweiler	231 091 03	57	31,9	559,67	3,3	2,3	- 2,3	- 1,9	27,9	0,1
Niederöfflingen	231 095 03	446	185,7	416,28	4,6	30,1	43,4	34,9	109,8	4,2
Niederscheidweiler	231 096 03	240	100,1	417,24	4,3	13,3	24,2	19,1	60,6	1,9
Oberöfflingen	231 100 03	274	132,8	484,57	3,9	16,4	45,9	36,9	73,0	1,1
Oberscheidweiler	231 101 03	181	63,9	353,11	2,8	18,3	- 5,5	- 4,4	44,6	2,0
Pantenburg	231 104 03	239	114,4	478,63	3,6	17,9	14,0	11,3	80,2	0,6
Schladt	231 114 03	111	80,5	725,34	3,2	7,3	31,3	25,2	44,0	0,5
Schwarzenborn	231 116 03	60	28,5	475,25	1,8	3,8	6,0	4,9	16,6	1,1
Wallscheid	231 127 03	345	435,2	1 261,49	3,8	52,2	271,9	218,6	122,6	36,9
VG Thalfang am Erbeskopf	231 000 06	7 324	3 383,2	461,93	73,0	688,8	426,9	343,5	2 040,2	179,8
Berglicht	231 006 06	458	132,5	289,40	3,7	27,6	0,4	0,3	98,1	1,3
Breit	231 202 06	269	102,6	381,40	2,0	13,1	- 0,2	- 0,2	86,9	0,2
Büdlisch	231 203 06	197	84,6	429,36	1,1	11,7	4,0	3,2	66,3	0,9
Burtscheid	231 017 06	111	35,7	321,79	2,5	6,1	0,0	0,0	26,3	0,5
Deuselbach	231 018 06	270	170,9	632,84	4,2	35,5	33,1	26,6	74,8	29,0
Dhronecken	231 019 06	122	35,3	289,61	0,6	6,7	0,8	0,7	25,9	0,9
Ettert	231 032 06	60	26,3	438,42	2,3	3,4	8,8	7,1	13,1	0,2
Gielert	231 035 06	171	62,2	363,64	2,7	8,0	5,8	4,6	45,6	0,4
Gräfenhron	231 042 06	116	35,7	307,96	1,1	7,9	0,0	0,0	26,1	0,3
Heidenburg	231 204 06	738	290,5	393,64	3,3	40,2	48,3	38,8	198,3	7,4
Hilscheid	231 054 06	265	116,9	441,09	8,8	16,5	30,8	24,7	65,1	0,8
Horath	231 058 06	448	185,1	413,17	3,3	40,8	1,4	1,1	122,2	15,4
Immert	231 064 06	157	52,0	331,39	2,3	9,4	0,9	0,7	38,9	0,3
Lückenburg	231 078 06	98	29,8	303,99	1,1	5,3	1,9	1,5	20,6	0,6
Malborn	231 079 06	1 319	593,0	449,59	13,7	103,9	37,0	29,8	405,8	5,8
Merschbach	231 083 06	61	21,7	354,93	0,5	4,1	- 1,1	- 0,9	17,8	0,2
Neunkirchen	231 093 06	157	57,9	368,96	0,9	9,1	0,5	0,4	46,1	0,1
Rorodt	231 112 06	49	12,6	257,51	1,7	2,3	0,3	0,3	8,2	0,0
Schönberg	231 115 06	229	94,0	410,55	3,3	12,7	27,6	22,2	53,2	0,8
Talling	231 122 06	221	91,5	413,97	4,5	11,1	0,7	0,5	74,4	0,2
Thalfang	231 123 06	1 808	1 152,3	637,33	9,6	313,6	226,0	182,1	526,5	114,4
VG Traben-Trarbach	231 000 07	9 141	5 602,1	612,85	88,2	1 000,3	2 155,3	1 742,1	2 474,5	268,6
Burg (Mosel)	231 014 07	404	146,5	362,65	13,6	26,3	35,6	28,8	75,1	1,8
Enkirch	231 029 07	1 564	810,0	517,87	25,4	152,2	263,0	212,6	395,5	22,5
Irmenach	231 501 07	703	285,2	405,72	11,1	58,8	18,4	14,8	193,7	5,3
Lötzbeuren	231 206 07	465	164,1	352,82	4,2	26,4	8,1	6,4	125,0	0,7
Starkenbourg	231 120 07	238	96,3	404,78	3,3	18,9	4,9	3,9	66,2	2,9
Traben-Trarbach, St.	231 124 07	5 767	4 100,0	710,94	30,5	717,8	1 825,3	1 475,5	1 619,0	235,3
VG Wittlich-Land	231 000 08	21 508	13 513,1	628,28	151,6	1 715,5	5 336,4	4 303,8	6 793,9	481,5
Altrich	231 001 08	1 594	749,5	470,19	11,8	101,5	82,9	67,8	553,0	10,6
Arenrath	231 003 08	345	158,9	460,54	2,5	21,3	36,8	29,9	102,7	1,8



### 30 Steuereinnahmen, Realsteuerhebesätze, Realsteueraufbringungskraft und Steuereinnahmekraft der Gemeinden 2012

Landkreis Verbandsgemeinde Gemeinde	Gem.- Schl.- Nr.	Realsteuer- hebesätze		Realsteueraufbringungskraft				Steuer- einnahmekraft der Gemeinden <sup>2)</sup>		Steuer- einnahmekraft der Gemeinden <sup>2)</sup> zuzüglich Schlüssel- zuweisung <sup>3)</sup>	
		Grund- steuer		Ge- wer- be- steuer	insgesamt	Grund- steuer	Ge- werbe- steuer				
		A	B								
		%						1 000 EUR	EUR je Einw.	EUR je Einw.	EUR je Einw.

#### noch: LK Bernkastel-Wittlich

Kinderbeuern	231 067 02	320	360	370	199,9	186,46	62,54	123,92	476,2	444,26	592,5	552,68
Kinheim	231 068 02	320	350	370	297,2	362,49	118,27	244,23	497,9	607,19	553,6	675,18
Kröv	231 072 02	380	380	380	728,9	317,18	134,97	182,21	1 291,6	562,06	1 652,5	719,12
Reil	231 110 02	320	350	370	197,4	186,90	89,75	97,15	494,9	468,61	625,8	592,62
Willwerscheid	231 132 02	290	290	330	9,6	147,11	80,94	66,17	33,0	507,52	41,1	632,77
VG Manderscheid	231 000 03	310	344	352	3 153,8	406,73	102,68	304,05	5 136,1	662,38	6 184,0	797,52
Bettenfeld	231 009 03	300	338	352	124,8	183,19	94,95	88,24	299,0	439,03	424,8	623,75
Dierfeld	231 021 03	900	900	900	0,7	56,75	49,83	6,92	2,1	178,67	8,0	664,17
Eckfeld	231 025 03	300	350	352	49,5	137,06	82,57	54,49	142,2	393,81	228,0	631,66
Eisenschmitt	231 026 03	300	340	352	101,0	300,70	120,44	180,26	165,4	492,14	217,8	648,32
Gipperath	231 036 03	300	340	330	34,8	134,45	65,90	68,55	126,1	486,77	175,1	675,93
Greimerath	231 044 03	300	350	352	249,5	1 039,69	78,12	961,58	297,1	1 237,75	297,7	1 240,26
Großlittgen	231 046 03	300	340	352	549,4	577,73	99,92	477,81	792,9	833,78	805,6	847,10
Hasborn	231 049 03	370	370	360	53,3	94,31	72,32	21,99	232,1	410,82	348,3	616,39
Karl	231 065 03	300	340	352	13,5	70,38	66,15	4,23	57,1	297,22	117,4	611,27
Laufeld	231 074 03	300	340	352	931,5	1 801,75	144,37	1 657,38	956,0	1 849,11	957,2	1 851,44
Manderscheid, St.	231 080 03	350	350	352	304,2	228,36	122,75	105,61	692,4	519,80	920,8	691,31
Meerfeld	231 082 03	300	338	352	75,5	212,79	90,47	122,32	164,6	463,70	220,9	622,37
Musweiler	231 091 03	300	350	360	3,4	59,51	101,53	- 42,02	31,8	557,96	50,1	878,93
Niederöfflingen	231 095 03	300	340	352	83,6	187,41	83,45	103,96	189,0	423,84	269,5	604,36
Niederscheidweiler	231 096 03	300	320	330	47,3	197,12	82,18	114,95	104,7	364,40	159,3	663,79
Oberöfflingen	231 100 03	300	340	352	70,7	257,94	79,11	178,83	135,8	495,69	161,9	590,93
Oberscheidweiler	231 101 03	300	350	352	16,2	89,77	122,03	- 32,26	63,9	352,77	77,6	428,90
Pantenburg	231 104 03	300	350	352	37,5	156,74	94,02	62,72	115,6	483,55	144,6	605,15
Schladt	231 114 03	300	350	352	44,3	399,04	97,66	301,38	82,7	745,13	111,1	1 001,20
Schwarzenborn	231 116 03	300	340	352	12,3	205,70	98,03	107,67	28,8	480,07	31,0	516,03
Wallscheid	231 127 03	300	340	352	350,7	1 016,55	174,77	841,78	456,9	1 324,49	457,2	1 325,36
VG Thalfang am Erbeskopf	231 000 06	337	341	353	1 263,3	172,49	110,44	62,06	3 399,9	464,22	4 902,5	669,37
Berglicht	231 006 06	320	320	350	35,7	77,84	76,89	0,95	134,9	294,59	272,6	595,17
Breit	231 202 06	319	342	400	15,8	58,62	59,43	- 0,81	103,0	382,77	163,7	608,45
Büldlich	231 203 06	319	342	350	17,9	90,62	68,94	21,68	84,3	428,02	126,3	641,27
Burtscheid	231 017 06	350	375	375	8,1	73,12	72,98	0,14	34,9	314,77	72,5	653,04
Deuselbach	231 018 06	319	342	350	77,7	287,87	156,22	131,66	175,0	648,23	175,0	648,23
Dhronecken	231 019 06	325	342	350	8,6	70,88	63,45	7,43	35,3	289,25	57,3	469,98
Ettert	231 032 06	321	342	350	15,3	254,20	96,53	157,67	26,8	447,10	39,5	658,42
Gielert	231 035 06	340	342	350	17,2	100,49	64,35	36,15	62,0	362,78	92,1	538,75
Gräfenhron	231 042 06	372	342	350	9,4	81,28	80,99	0,29	35,8	308,70	81,3	701,00
Heidenburg	231 204 06	340	342	350	98,0	132,80	62,52	70,28	294,2	398,62	438,7	594,47
Hilscheid	231 054 06	372	374	350	56,4	212,77	88,07	124,71	116,2	438,45	159,0	600,06
Horath	231 058 06	341	342	355	48,3	107,81	104,54	3,27	185,6	414,33	248,8	555,43
Immert	231 064 06	319	342	350	13,3	84,57	78,42	6,15	52,3	333,23	93,6	596,29
Lückenburg	231 078 06	325	342	350	8,8	89,29	68,45	20,84	29,6	301,74	57,1	583,15
Malborn	231 079 06	372	342	355	162,1	122,87	93,20	29,68	566,5	429,50	1 105,5	838,12
Merschbach	231 083 06	341	342	350	3,6	58,92	78,57	- 19,66	21,8	357,54	38,4	629,97
Neunkirchen	231 093 06	320	320	350	11,8	75,39	72,20	3,18	58,0	369,32	81,3	517,61
Rorodt	231 112 06	319	342	470	4,3	88,22	82,55	5,67	12,5	255,04	26,5	540,73
Schönberg	231 115 06	309	342	350	46,6	203,67	73,97	129,69	95,2	415,58	144,0	629,03
Talling	231 122 06	270	300	355	19,3	87,14	83,89	3,25	93,7	423,95	146,2	661,50
Thalfang	231 123 06	341	342	355	585,3	323,72	191,33	132,39	1 182,3	653,91	1 282,9	709,55
VG Traben-Trarbach	231 000 07	303	339	360	3 426,5	374,85	128,52	246,33	5 756,3	629,73	6 500,0	711,08
Burg (Mosel)	231 014 07	290	340	360	79,9	197,71	105,56	92,15	150,0	371,24	275,3	681,48
Enkirch	231 029 07	290	340	360	465,9	297,92	122,25	175,66	833,6	532,98	929,8	594,53
Irmenach	231 501 07	290	340	360	94,4	134,24	106,96	27,28	289,8	412,26	429,6	611,08
Lötzbeuren	231 206 07	270	290	330	47,4	102,00	82,28	19,72	171,4	368,69	289,7	623,03
Starkenburg	231 120 07	300	350	370	28,1	117,98	97,25	20,73	96,2	404,26	156,9	659,19
Traben-Trarbach, St.	231 124 07	335	340	360	2 710,8	470,06	139,48	330,58	4 215,3	730,94	4 418,6	766,19
VG Wittlich-Land	231 000 08	333	341	357	7 617,6	354,17	92,57	261,60	13 860,5	644,43	15 757,5	732,63
Altrich	231 001 08	330	350	380	199,6	125,19	73,75	51,45	748,1	469,30	999,2	626,83
Arenrath	231 003 08	300	340	365	63,5	184,11	74,19	109,91	161,0	466,77	249,8	724,18

# 30 Steuereinnahmen, Realsteuerhebesätze, Realsteueraufbringungskraft und Steuereinnahmekraft der Gemeinden 2012

Landkreis Verbandsgemeinde Gemeinde	Gem.- Schl.- Nr.	Be- völkerung am 30.06.2012	Steuereinnahmen insgesamt (netto)			Einnahmen aus der / dem					
						Grundsteuer		Gewerbesteuer		Gemeindeanteilen der	
						A	B	Auf- kommen (brutto)	Ein- nahmen (netto) <sup>1)</sup>	Ein- kommen- steuer	Umsatz- steuer
		Anzahl	1 000 EUR	EUR je Einw.		1 000 EUR					

## noch: LK Bernkastel-Wittlich

Bergweiler	231 007 08	872	454,2	520,83	5,0	56,8	65,4	53,6	330,9	5,5
Binsfeld	231 010 08	1 067	843,2	790,26	2,8	128,4	436,3	357,0	304,4	48,2
Bruch	231 013 08	450	179,6	399,10	3,6	29,5	9,5	7,7	136,5	0,9
Dierscheid	231 022 08	173	60,1	347,55	- 0,3	10,2	2,3	1,9	47,2	0,5
Dodenburg	231 023 08	105	52,2	496,83	2,2	2,0	14,8	12,1	35,1	0,6
Dreis	231 024 08	1 364	659,7	483,61	5,5	89,9	156,9	128,4	418,8	14,3
Esch	231 031 08	408	930,8	2 281,41	2,2	32,3	938,4	742,2	137,2	16,0
Gladbach	231 037 08	337	117,2	347,64	0,9	20,0	4,3	3,5	91,0	0,6
Heckenmünster	231 050 08	135	52,5	388,56	1,4	8,1	6,4	5,1	37,1	0,1
Heidweiler	231 051 08	177	72,9	412,03	2,6	19,4	- 0,1	- 0,1	47,1	3,5
Hetzerath	231 053 08	2 196	2 068,9	942,12	12,4	241,6	1 327,4	1 065,7	708,2	32,7
Hupperath	231 062 08	580	277,0	477,51	2,4	49,8	15,5	12,5	204,9	5,6
Klausen	231 069 08	1 321	579,5	438,66	4,5	79,5	97,0	78,9	400,0	12,2
Landscheid	231 503 08	1 944	1 200,9	617,74	13,1	191,7	391,2	320,1	554,1	115,1
Minderlittgen	231 085 08	668	285,5	427,38	3,5	39,9	42,8	34,4	204,1	0,7
Niersbach	231 504 08	689	325,6	472,63	2,9	50,3	104,9	82,9	159,7	28,3
Osann-Monzel	231 103 08	1 650	1 204,2	729,80	34,8	111,4	573,5	460,5	560,3	31,3
Platten	231 107 08	870	469,4	539,57	6,0	53,4	130,4	106,7	292,2	8,3
Plein	231 108 08	634	288,0	454,22	1,4	41,8	16,8	13,5	224,3	3,8
Rivenich	231 111 08	720	414,5	575,68	11,4	45,9	144,1	117,9	214,6	21,6
Salmthal	231 113 08	2 335	1 407,7	602,85	10,6	208,5	430,7	352,5	734,1	95,3
Sehlem	231 117 08	874	661,4	756,73	8,4	82,2	308,2	249,1	296,6	23,8
<b>LK Birkenfeld</b>	134 000 00	81 714	55 429,8	678,34	316,4	9 066,0	23 800,7	19 418,8	22 722,8	3 237,6
Idar-Oberstein, gr. kr. St.	134 045 00	28 686	26 299,4	916,80	14,6	4 169,1	13 994,9	11 453,7	8 108,1	2 133,1
VG Baumholder	134 000 01	9 662	4 829,4	499,84	34,3	998,8	1 342,1	1 085,4	2 508,4	176,6
Baumholder, St.	134 005 01	4 197	2 390,2	569,51	4,7	646,7	828,6	669,8	937,9	121,0
Berglangenbach	134 007 01	440	161,6	367,28	3,2	23,6	5,4	4,4	128,7	1,0
Berschweiler bei Baumholder	134 008 01	513	235,7	459,50	3,1	37,3	33,8	27,3	157,8	8,9
Eckersweiler	134 021 01	145	74,1	511,21	2,1	8,5	1,1	0,9	61,0	1,1
Fohren-Linden	134 026 01	342	126,7	370,38	1,7	19,3	4,5	3,6	99,6	1,5
Frauenberg	134 027 01	393	126,8	322,71	0,5	31,7	- 46,8	- 37,8	114,5	17,5
Hahnweiler	134 033 01	210	88,2	420,01	1,5	11,0	9,0	7,2	66,7	1,2
Heimbach	134 036 01	1 071	431,5	402,92	3,2	73,7	76,0	61,4	276,0	12,7
Leitzweiler	134 051 01	108	34,5	319,81	1,4	4,2	0,2	0,2	28,1	0,1
Mettweiler	134 054 01	256	125,6	490,55	2,9	16,0	32,8	26,5	78,3	0,7
Reichenbach	134 068 01	579	284,0	490,51	4,7	35,5	94,4	76,3	161,5	4,6
Rohrbach	134 073 01	203	155,3	765,21	1,8	10,0	102,6	82,5	59,5	0,9
Rückweiler	134 074 01	408	140,5	344,27	2,1	22,2	3,6	2,9	111,6	0,9
Ruschberg	134 075 01	797	454,6	570,40	1,5	59,2	197,0	160,3	227,1	4,6
VG Birkenfeld	134 000 02	19 854	10 312,6	519,42	89,3	1 844,2	3 151,0	2 555,2	5 181,1	507,5
Abentheuer	134 001 02	459	186,5	406,34	1,8	27,2	38,0	30,9	123,6	1,6
Achtelsbach	134 002 02	433	152,5	352,15	5,5	22,7	19,6	15,8	105,3	0,8
Birkenfeld, St.	134 010 02	6 713	3 424,1	510,07	6,7	743,8	1 179,0	959,1	1 467,3	223,0
Börfink	134 011 02	192	61,2	318,69	2,2	14,3	2,4	2,0	40,7	1,0
Brücken	134 015 02	1 208	768,3	636,02	5,6	94,3	410,8	332,0	316,8	15,3
Buhlenberg	134 016 02	466	174,8	375,12	4,3	28,6	- 0,8	- 0,6	137,6	1,2
Dambach	134 018 02	155	59,9	386,25	2,6	5,8	0,1	0,1	50,7	0,1
Dienstweiler	134 020 02	291	114,4	393,15	3,6	20,6	1,4	1,1	83,3	4,8
Elchweiler	134 022 02	100	33,8	337,92	1,1	4,7	1,5	1,2	26,3	0,1
Ellenberg	134 023 02	100	42,1	420,92	0,9	6,7	6,1	5,1	14,8	13,6
Ellweiler	134 024 02	292	140,6	481,58	1,0	24,3	16,8	13,6	97,5	2,8
Gimbweiler	134 029 02	406	177,2	436,47	3,4	23,3	- 0,3	- 0,2	148,7	0,4
Gollenberg	134 031 02	134	56,8	423,56	1,7	11,6	4,1	3,4	37,5	1,8
Hattgenstein	134 034 02	260	120,8	464,45	3,2	22,2	7,4	6,0	87,4	1,3
Hoppstädten-Weiersbach	134 042 02	2 895	1 969,4	680,29	6,9	288,9	1 045,7	845,3	697,9	120,7
Kronweiler	134 048 02	327	129,0	394,57	1,5	22,1	12,7	10,3	90,7	3,5
Leisel	134 050 02	589	228,4	387,76	3,7	35,5	37,9	30,8	145,4	6,2
Meckenbach	134 053 02	116	30,7	264,76	1,3	5,2	0,2	0,2	23,5	0,1

# 30 Steuereinnahmen, Realsteuerhebesätze, Realsteueraufbringungskraft und Steuereinnahmekraft der Gemeinden 2012

Landkreis Verbandsgemeinde Gemeinde	Gem.- Schl.- Nr.	Realsteuer- hebesätze		Realsteueraufbringungskraft				Steuer- einnahmekraft der Gemeinden <sup>2)</sup>		Steuer- einnahmekraft der Gemeinden <sup>2)</sup> zuzüglich Schlüssel- zuweisung <sup>3)</sup>	
		Grund- steuer		Ge- wer- be- steuer	insgesamt		Grund- steuer				
		A	B								
		%			1 000 EUR	EUR je Einw.	EUR je Einw.	EUR je Einw.	1 000 EUR	EUR je Einw.	1 000 EUR

## noch: LK Bernkastel-Wittlich

Bergweiler	231 007 08	340	340	380	130,7	149,91	75,65	74,26	455,2	522,05	600,1	688,24
Binsfeld	231 010 08	320	340	380	573,3	537,30	132,74	404,56	846,7	793,55	917,6	859,95
Bruch	231 013 08	320	340	350	45,5	101,19	78,40	22,79	181,1	402,50	261,6	581,39
Dierscheid	231 022 08	286	340	380	13,0	75,06	61,65	13,41	60,3	348,43	96,8	559,47
Dodenburg	231 023 08	340	340	380	18,8	178,98	39,50	139,48	51,8	493,25	73,5	699,93
Dreis	231 024 08	320	340	380	257,7	188,95	75,12	113,84	662,3	485,57	863,9	633,39
Esch	231 031 08	320	340	330	1 106,2	2 711,39	90,88	2 620,52	1 063,3	2 606,11	1 064,2	2 608,32
Gladbach	231 037 08	340	340	380	26,6	79,04	66,49	12,55	117,4	348,47	212,7	631,07
Heckenmünster	231 050 08	340	340	350	16,8	124,46	73,77	50,69	52,7	390,68	78,8	583,71
Heidweiler	231 051 08	310	340	350	23,4	132,26	132,88	- 0,62	74,1	418,36	106,8	603,42
Hetzerath	231 053 08	340	340	350	1 698,6	773,50	124,12	649,38	2 177,7	991,69	2 181,7	993,47
Hupperath	231 062 08	320	340	350	72,8	125,59	96,80	28,79	280,3	483,33	361,6	623,49
Klausen	231 069 08	340	340	370	188,6	142,78	68,17	74,61	582,7	441,11	795,9	602,52
Landscheid	231 503 08	350	350	380	600,0	308,62	109,52	199,10	1 198,1	616,29	1 268,8	652,69
Minderlittgen	231 085 08	340	340	350	92,3	138,14	69,31	68,83	288,7	432,16	439,7	658,29
Niersbach	231 504 08	276	307	330	183,0	265,55	92,11	173,44	349,0	506,58	370,3	537,43
Osann-Monzel	231 103 08	340	340	350	767,7	465,25	91,83	373,43	1 246,3	755,31	1 248,4	756,59
Platten	231 107 08	320	340	380	192,5	221,23	72,98	148,26	469,3	539,39	539,9	620,57
Plein	231 108 08	320	340	350	64,5	101,73	73,30	28,44	289,3	456,30	399,3	629,80
Rivenich	231 111 08	340	340	380	202,4	281,16	83,13	198,04	412,5	572,86	415,0	576,40
Salmthal	231 113 08	340	340	380	661,2	283,18	100,67	182,51	1 412,4	604,90	1 528,7	654,67
Sehlem	231 117 08	320	340	360	418,8	479,13	110,88	368,25	680,1	778,17	683,1	781,62
<b>LK Birkenfeld</b>	134 000 00	320	367	375	33 263,6	407,07	114,86	292,22	54 842,1	671,15	64 756,4	792,48
Idar-Oberstein, gr. kr. St.	134 045 00	340	390	380	17 794,5	620,32	137,59	482,73	25 494,5	888,74	28 196,0	982,92
VG Baumholder	134 000 01	283	339	361	2 520,5	260,86	116,08	144,78	4 948,8	512,19	6 581,1	681,13
Baumholder, St.	134 005 01	285	340	360	1 570,4	374,16	167,96	206,20	2 470,4	588,61	3 084,3	734,87
Berglangenbach	134 007 01	285	340	360	34,6	78,61	65,70	12,90	163,3	371,04	259,8	590,50
Berschweiler bei Baumholder	134 008 01	285	340	360	78,9	153,82	85,09	68,73	239,2	466,26	461,5	899,67
Eckersweiler	134 021 01	285	350	360	12,2	84,42	76,67	7,75	74,2	511,54	99,8	688,21
Fohren-Linden	134 026 01	285	310	360	29,4	85,99	72,33	13,67	129,7	379,18	202,6	592,44
Frauenberg	134 027 01	285	340	360	- 14,1	- 35,84	88,50	- 124,35	126,9	322,78	129,6	329,68
Hahnweiler	134 033 01	285	338	352	23,2	110,34	64,66	45,68	89,3	425,29	192,4	916,16
Heimbach	134 036 01	285	338	360	163,0	152,21	78,13	74,09	437,1	408,13	611,6	571,10
Leitzweiler	134 051 01	285	338	360	6,3	58,03	55,94	2,09	34,5	319,05	66,2	612,94
Mettweiler	134 054 01	290	340	360	54,6	213,30	79,46	133,83	127,3	497,43	167,7	655,00
Reichenbach	134 068 01	270	320	360	144,6	249,72	79,42	170,30	292,5	505,26	408,1	704,88
Rohrbach	134 073 01	285	370	352	121,4	598,02	58,40	539,63	161,7	796,57	188,3	927,46
Rückweiler	134 074 01	285	338	352	30,2	73,96	64,56	9,40	142,0	347,96	227,4	557,29
Ruschberg	134 075 01	285	340	370	265,8	333,55	82,37	251,18	460,8	578,13	481,8	604,49
VG Birkenfeld	134 000 02	297	354	365	5 257,2	264,79	101,26	163,53	10 350,0	521,31	12 848,1	647,13
Abentheuer	134 001 02	300	340	370	69,8	151,96	67,89	84,07	187,9	409,27	263,8	574,68
Achtelsbach	134 002 02	320	340	360	50,2	116,03	68,85	47,18	152,6	352,46	255,5	589,97
Birkenfeld, St.	134 010 02	315	375	370	1 934,5	288,18	109,70	178,48	3 405,0	507,23	4 503,9	670,92
Börfink	134 011 02	290	340	400	20,1	104,70	92,95	11,75	61,4	319,65	114,1	594,33
Brücken	134 015 02	300	340	360	536,7	444,29	89,14	355,15	790,1	654,08	792,5	656,08
Buhlenberg	134 016 02	285	343	370	34,5	73,95	75,61	- 1,65	173,5	372,23	291,8	626,17
Dambach	134 018 02	285	338	360	9,3	59,72	58,73	0,99	60,0	387,25	101,5	654,92
Dienstweiler	134 020 02	285	338	360	27,7	95,23	90,19	5,04	115,6	397,12	175,7	603,85
Elchweiler	134 022 02	300	338	360	7,8	77,63	62,18	15,45	33,9	339,25	56,3	562,53
Ellenberg	134 023 02	250	260	390	16,5	164,97	105,79	59,18	43,8	438,22	43,8	438,22
Ellweiler	134 024 02	290	338	360	45,1	154,35	94,21	60,13	142,2	486,84	170,0	582,14
Gimbweiler	134 029 02	300	340	360	28,4	69,90	70,61	- 0,70	177,5	437,17	178,7	440,14
Gollenberg	134 031 02	285	338	390	18,4	137,30	108,03	29,27	57,0	425,05	57,6	429,55
Hattgenstein	134 034 02	300	350	360	34,3	131,82	102,25	29,57	121,5	467,47	161,3	620,52
Hoppstädten-Weiersbach	134 042 02	310	340	360	1 411,6	487,60	110,34	377,26	2 029,7	701,11	2 035,7	703,19
Kronweiler	134 048 02	300	340	370	38,3	117,13	77,72	39,41	130,1	397,81	217,7	665,68
Leisel	134 050 02	290	340	370	80,8	137,17	71,79	65,38	225,4	382,66	345,5	586,64
Meckenbach	134 053 02	300	350	360	7,0	60,21	58,20	2,01	30,6	263,96	71,3	614,37



## 30 Steuereinnahmen, Realsteuerhebesätze, Realsteueraufbringungskraft und Steuereinnahmekraft der Gemeinden 2012

Landkreis Verbandsgemeinde Gemeinde	Gem.- Schl.- Nr.	Be- völkerung am 30.06.2012	Steuereinnahmen insgesamt (netto)			Einnahmen aus der / dem					
						Grundsteuer		Gewerbesteuer		Gemeindeanteile der	
						A	B	Auf- kommen (brutto)	Ein- nahmen (netto) <sup>1)</sup>	Ein- kommen- steuer	Umsatz- steuer
		Anzahl	1 000 EUR	EUR je Einw.		1 000 EUR					

## noch: LK Birkenfeld

Niederbrombach	134 057 02	481	424,9	883,35	3,0	46,1	253,2	205,3	145,7	19,4
Niederhambach	134 058 02	336	157,7	469,38	4,0	18,4	16,2	13,1	119,0	0,7
Nohen	134 061 02	384	143,9	374,64	1,9	23,4	21,6	17,6	97,2	2,5
Oberbrombach	134 062 02	449	241,9	538,80	2,4	30,4	40,4	33,0	169,1	1,8
Oberhambach	134 063 02	285	16,7	58,72	2,5	65,4	- 246,1	- 198,9	97,0	8,1
Rimsberg	134 070 02	126	52,5	416,53	2,6	8,4	1,5	1,2	39,8	0,1
Rinzenberg	134 071 02	313	112,5	359,46	3,6	17,7	- 4,3	- 3,5	93,3	0,4
Rötsweiler-Nockenthal	134 072 02	478	214,5	448,80	1,6	41,7	6,4	5,2	155,9	8,0
Schmißberg	134 078 02	211	98,1	464,73	0,8	10,9	16,4	13,3	71,7	0,5
Schwollen	134 080 02	465	346,2	744,41	3,3	108,2	20,1	16,4	156,0	56,7
Siesbach	134 084 02	394	160,9	408,37	2,4	25,4	3,5	2,9	127,2	1,5
Sonnenberg-Winnenberg	134 085 02	477	172,4	361,43	1,5	27,8	8,2	6,7	133,7	1,2
Wilzenberg-Hußweiler	134 094 02	319	300,0	940,30	2,7	18,4	231,4	187,0	80,2	8,1
VG Herrstein	134 000 03	16 154	10 432,7	645,83	119,5	1 468,0	4 105,3	3 331,3	5 137,0	318,4
Allenbach	134 003 03	643	289,5	450,28	11,5	59,5	33,7	27,6	182,8	5,2
Bergen	134 006 03	445	217,1	487,88	5,4	24,7	50,5	40,8	142,2	2,9
Berschweiler bei Kirn	134 009 03	268	96,9	361,54	4,0	15,7	7,1	5,7	69,5	1,1
Breienthal	134 013 03	313	185,3	592,03	2,6	16,7	69,4	55,7	107,1	2,3
Bruchweiler	134 014 03	508	303,9	598,20	5,4	51,1	47,6	38,9	195,2	11,4
Dickesbach	134 019 03	438	157,1	358,71	3,9	25,8	4,3	3,5	118,6	3,3
Fischbach	134 025 03	919	577,2	628,11	0,9	95,4	244,7	200,3	261,9	15,6
Gerach	134 028 03	243	129,4	532,52	1,2	18,0	28,6	22,9	85,0	1,7
Griebelschied	134 032 03	173	70,6	408,03	3,0	8,8	6,1	4,9	52,7	0,4
Herborn	134 038 03	535	287,3	537,10	0,9	51,0	61,6	49,8	173,6	9,4
Herrstein	134 039 03	883	1 397,2	1 582,36	2,8	102,3	1 261,6	1 032,5	208,1	49,2
Hettenrodt	134 040 03	693	439,4	633,98	2,2	62,4	178,7	143,5	219,3	9,7
Hintertiefenbach	134 041 03	363	144,2	397,35	1,8	24,8	11,3	9,1	105,2	1,3
Kempfeld	134 046 03	807	512,7	635,38	6,5	93,1	180,5	145,9	250,6	12,6
Kirschweiler	134 047 03	1 106	1 216,8	1 100,21	2,4	162,2	712,8	576,2	418,1	54,1
Langweiler	134 502 03	273	132,5	485,45	1,6	50,1	6,3	5,1	73,7	1,3
Mackenrodt	134 052 03	422	159,5	377,89	0,8	25,2	1,8	1,5	129,6	1,0
Mittelreidenbach	134 055 03	794	322,3	405,91	2,2	50,0	9,4	7,6	256,6	3,9
Mörschied	134 056 03	807	476,0	589,79	5,6	65,3	176,9	144,8	243,5	14,1
Niederhosenbach	134 059 03	308	146,5	475,56	3,8	17,6	39,2	31,2	90,7	1,8
Niederwörsbach	134 060 03	882	527,5	598,03	2,7	89,8	118,8	96,0	299,5	35,0
Oberhosenbach	134 064 03	152	52,2	343,25	2,7	7,2	- 0,1	- 0,1	41,0	0,9
Oberreidenbach	134 066 03	621	360,9	581,20	6,3	45,3	135,4	109,4	187,2	9,8
Oberwörsbach	134 067 03	139	59,5	428,12	0,9	8,9	- 0,3	- 0,2	48,8	0,6
Schmidthachenbach	134 077 03	381	176,3	462,70	6,2	21,4	14,5	11,7	135,1	1,1
Sensweiler	134 081 03	442	220,6	499,07	4,9	37,4	45,9	37,5	133,3	5,9
Sien	134 082 03	508	400,8	789,05	9,3	47,0	183,0	145,9	168,9	27,5
Sienhachenbach	134 083 03	207	90,3	436,02	3,0	10,9	11,6	9,4	66,2	0,2
Sonnschied	134 086 03	126	43,1	342,44	1,8	10,4	0,1	0,0	30,2	0,1
Veitsrodt	134 089 03	658	515,8	783,92	3,5	84,4	183,1	148,0	256,5	21,7
Vollmersbach	134 090 03	502	469,6	935,43	0,5	49,8	239,7	192,5	215,0	10,2
Weiden	134 091 03	100	61,7	616,80	2,0	5,1	34,8	28,1	24,8	1,3
Wickenrodt	134 093 03	165	71,7	434,30	2,3	9,2	4,8	3,9	54,9	1,0
Wirschweiler	134 095 03	330	121,2	367,30	4,6	21,5	2,2	1,7	91,5	0,8
VG Rhaunen	134 000 04	7 358	3 555,7	483,24	58,7	585,9	1 207,5	993,2	1 788,2	102,1
Asbach	134 004 04	171	70,5	412,32	2,3	5,4	15,2	12,4	43,7	6,4
Bollenbach	134 012 04	140	93,5	668,16	2,2	10,0	45,8	37,9	39,7	3,5
Bundenbach	134 017 04	932	546,8	586,71	2,9	74,7	242,7	199,8	249,8	15,3
Gösenroth	134 030 04	262	146,7	559,82	4,9	28,4	17,9	14,5	85,3	12,5
Hausen	134 035 04	186	77,1	414,55	3,3	10,9	23,3	19,1	42,4	0,6
Hellertshausen	134 037 04	203	79,8	392,98	2,6	11,1	6,1	4,9	60,2	0,5
Horbruch	134 043 04	363	192,7	530,76	4,4	29,1	56,5	46,8	106,9	4,1
Hottenbach	134 044 04	608	258,1	424,46	6,1	45,2	31,4	25,5	172,3	5,4
Krummenau	134 049 04	168	52,0	309,68	2,5	9,8	0,8	0,7	37,2	1,2
Oberkirn	134 065 04	319	99,6	312,28	3,0	18,9	- 1,2	- 0,9	76,5	0,6
Rhaunen	134 069 04	2 155	1 096,8	508,94	7,5	199,0	513,2	424,6	428,4	32,1
Schauren	134 076 04	517	263,8	510,21	3,0	48,2	66,0	53,3	154,1	2,8

## 30 Steuereinnahmen, Realsteuerhebesätze, Realsteueraufbringungskraft und Steuereinnahmekraft der Gemeinden 2012

Landkreis Verbandsgemeinde Gemeinde	Gem.- Schl.- Nr.	Realsteuer- hebesätze		Realsteueraufbringungskraft				Steuer- einnahmekraft der Gemeinden <sup>2)</sup>		Steuer- einnahmekraft der Gemeinden <sup>2)</sup> zuzüglich Schlüssel- zuweisung <sup>3)</sup>	
		Grund- steuer	Ge- wer- be- steuer	insgesamt		Grund- steuer	Ge- werbe- steuer				
		A	B								
		%	1 000 EUR	EUR je Einw.	EUR je Einw.	EUR je Einw.	1 000 EUR	EUR je Einw.	1 000 EUR	EUR je Einw.	

## noch: LK Birkenfeld

Niederbrombach	134 057 02	285	340	365	313,9	652,52	110,34	542,18	431,2	896,40	431,8	897,65
Niederhambach	134 058 02	285	338	360	41,2	122,65	72,26	50,39	157,8	469,66	206,3	614,13
Nohen	134 061 02	300	340	370	49,2	128,18	70,92	57,25	145,0	377,48	233,3	607,46
Oberbrombach	134 062 02	285	340	375	76,0	169,22	79,00	90,22	239,5	533,31	289,9	645,71
Oberhambach	134 063 02	290	340	360	- 183,7	- 644,44	257,47	- 901,91	- 31,4	- 110,11	- 30,8	- 108,00
Rimsberg	134 070 02	290	340	400	13,1	104,00	93,13	10,87	52,8	418,84	78,9	626,38
Rinzenberg	134 071 02	300	340	360	18,3	58,41	72,91	- 14,50	112,9	360,71	175,2	559,71
Rötsweiler-Nockenthal	134 072 02	320	340	360	53,4	111,73	97,71	14,03	216,1	452,10	265,6	555,59
Schmießberg	134 078 02	300	340	360	29,8	141,08	59,95	81,13	98,8	468,47	129,9	615,56
Schwollen	134 080 02	295	350	380	137,0	294,68	251,93	42,75	346,1	744,35	346,4	745,00
Siesbach	134 084 02	300	338	370	33,6	85,37	76,32	9,05	161,7	410,29	223,0	566,02
Sonnenberg-Winnenberg	134 085 02	290	340	370	40,0	83,79	66,26	17,53	173,4	363,42	297,7	624,20
Wilzenberg-Hußweiler	134 094 02	285	338	360	264,6	829,39	71,92	757,47	308,5	967,19	364,2	1 141,66
VG Herrstein	134 000 03	364	357	366	5 829,6	360,88	99,80	261,08	10 511,0	650,68	12 196,4	755,01
Allenbach	134 003 03	410	360	380	102,7	159,68	107,83	51,85	284,5	442,47	409,4	636,70
Bergen	134 006 03	340	340	360	84,3	189,46	70,96	118,49	219,8	493,96	271,3	609,57
Berschweiler bei Kirn	134 009 03	360	360	350	27,1	100,97	72,61	28,35	96,3	359,19	165,4	617,21
Breitenthal	134 013 03	360	360	350	93,8	299,69	61,50	238,19	189,5	605,57	196,2	626,84
Bruchweiler	134 014 03	380	380	380	100,8	198,46	105,81	92,65	298,8	588,10	309,1	608,44
Dickesbach	134 019 03	360	360	360	34,1	77,89	67,58	10,31	155,1	354,20	248,5	567,46
Fischbach	134 025 03	380	380	380	335,2	364,73	101,29	263,45	568,3	618,36	574,7	625,30
Gerach	134 028 03	330	330	350	51,8	213,36	87,12	126,25	132,9	546,85	133,5	549,33
Griebelschied	134 032 03	360	360	360	17,8	103,06	66,43	36,62	69,8	403,33	101,7	587,88
Herborn	134 038 03	360	360	360	117,2	218,98	98,79	120,19	288,3	538,95	343,3	641,72
Herrstein	134 039 03	360	360	380	1 355,3	1 534,88	121,15	1 413,73	1 383,5	1 566,83	1 606,5	1 819,39
Hettenrodt	134 040 03	350	350	350	259,4	374,37	97,34	277,03	453,2	654,03	453,5	654,47
Hintertiefenbach	134 041 03	370	370	360	37,9	104,48	71,92	32,56	142,2	391,85	224,7	618,93
Kempfeld	134 046 03	360	360	360	289,2	358,37	124,71	233,67	517,8	641,69	547,1	677,91
Kirschweiler	134 047 03	360	360	360	912,3	824,90	151,72	673,17	1 247,9	1 128,28	1 248,2	1 128,55
Langweiler	134 502 03	400	330	360	63,6	233,00	209,10	23,91	137,4	503,30	194,1	710,89
Mackenrodt	134 052 03	320	320	370	31,6	74,83	70,54	4,29	161,8	383,40	243,0	575,83
Mittelreidenbach	134 055 03	330	330	360	67,7	85,24	72,83	12,41	326,4	411,07	489,7	616,72
Mörschied	134 056 03	435	360	380	245,7	304,42	87,54	216,88	471,1	583,82	553,6	686,04
Niederhosenbach	134 059 03	360	360	340	64,5	209,57	68,85	140,72	149,1	484,00	206,1	669,15
Niederwörrsbach	134 060 03	330	360	360	218,3	247,52	106,88	140,64	530,1	601,00	530,1	601,00
Oberhosenbach	134 064 03	340	360	360	9,6	63,01	63,82	- 0,82	51,5	338,73	85,8	564,24
Oberreidenbach	134 066 03	350	350	360	194,5	313,19	85,54	227,65	365,6	588,70	365,6	588,70
Oberwörrsbach	134 067 03	360	360	350	9,5	68,50	70,64	- 2,14	59,0	424,22	89,6	644,46
Schmidthachenbach	134 077 03	360	360	365	42,1	110,42	71,25	39,17	175,5	460,72	248,3	651,80
Sensweiler	134 081 03	380	380	380	85,5	193,36	90,71	102,65	216,4	489,61	274,9	621,94
Sien	134 082 03	340	360	340	258,8	509,39	110,93	398,46	417,9	822,70	502,2	988,53
Sienhachenbach	134 083 03	340	360	360	25,9	125,32	66,78	58,54	90,1	435,14	112,0	541,12
Sonnschied	134 086 03	360	370	380	11,9	94,17	93,75	0,42	42,2	335,14	81,6	647,41
Veitsrodt	134 089 03	340	340	360	285,7	434,22	143,64	290,59	528,8	803,63	529,1	804,09
Vollmersbach	134 090 03	435	370	350	307,5	612,46	99,47	512,99	485,4	966,96	485,4	966,96
Weiden	134 091 03	345	360	360	43,3	433,21	69,92	363,29	62,8	627,98	90,4	904,20
Wickenrodt	134 093 03	340	360	355	16,6	100,50	69,53	30,97	71,6	433,83	94,0	569,75
Wirschweiler	134 095 03	400	350	340	28,4	86,17	78,92	7,26	120,3	364,66	187,9	569,31
VG Rhaunen	134 000 04	300	340	389	1 861,8	253,03	94,35	158,68	3 537,8	480,81	4 934,8	670,67
Asbach	134 004 04	260	280	380	24,8	145,17	57,35	87,82	72,2	422,20	115,2	673,42
Bollenbach	134 012 04	285	340	400	56,3	402,01	94,41	307,59	91,6	654,09	120,1	857,74
Bundenbach	134 017 04	340	340	390	317,5	340,62	89,51	251,11	539,7	579,03	639,9	686,61
Gösenroth	134 030 04	330	340	360	53,9	205,91	134,53	71,38	148,3	565,84	150,3	573,61
Hausen	134 035 04	285	338	380	38,5	207,06	82,88	124,18	77,3	415,41	112,5	604,77
Hellertshausen	134 037 04	220	240	360	27,1	133,59	102,10	31,49	86,6	426,66	148,2	730,15
Horbruch	134 043 04	300	340	400	89,1	245,33	98,93	146,40	190,3	524,15	199,7	550,27
Hottenbach	134 044 04	285	338	370	87,6	144,11	91,62	52,49	259,5	426,74	376,9	619,86
Krummenau	134 049 04	310	340	400	13,7	81,78	77,26	4,52	52,0	309,80	94,5	562,62
Oberkirn	134 065 04	340	350	380	21,3	66,92	70,50	- 3,58	98,6	309,21	200,2	627,74
Rhaunen	134 069 04	350	350	400	698,1	323,93	100,09	223,84	1 070,0	496,53	1 550,5	719,47
Schauren	134 076 04	340	340	360	123,8	239,42	106,16	133,26	268,0	518,36	322,3	623,40

## 30 Steuereinnahmen, Realsteuerhebesätze, Realsteueraufbringungskraft und Steuereinnahmekraft der Gemeinden 2012

Landkreis Verbandsgemeinde Gemeinde	Gem.- Schl.- Nr.	Be- völkerung am 30.06.2012	Steuereinnahmen insgesamt (netto)			Einnahmen aus der / dem					
						Grundsteuer		Gewerbesteuer		Gemeindeanteilen der	
						A	B	Auf- kommen (brutto)	Ein- nahmen (netto) <sup>1)</sup>	Ein- kommen- steuer	Umsatz- steuer
		Anzahl	1 000 EUR	EUR je Einw.		1 000 EUR					

## noch: LK Birkenfeld

Schwerbach	134 079 04	52	15,5	298,46	2,5	1,4	0,4	0,3	10,6	0,6
Stipshausen	134 087 04	891	421,8	473,41	3,2	69,1	156,1	127,0	202,8	15,0
Sulzbach	134 088 04	306	117,5	383,96	5,1	19,4	34,8	28,5	62,3	1,2
Weitersbach	134 092 04	85	23,5	276,68	3,3	5,1	- 1,6	- 1,3	16,0	0,4
<b>LK Cochem-Zell</b>	135 000 00	63 793	40 657,0	637,33	545,6	6 679,7	16 629,0	13 367,5	18 228,4	1 583,4
VG Cochem	135 000 01	15 399	12 026,1	780,97	137,1	1 715,8	6 527,7	5 264,6	4 292,3	521,3
Beilstein	135 007 01	144	157,8	1 095,72	1,0	20,3	111,1	89,2	42,4	4,2
Bremm	135 012 01	793	315,9	398,32	11,4	58,3	41,7	33,4	206,2	3,8
Briedern	135 015 01	333	303,7	911,97	6,4	40,5	194,9	156,5	87,2	11,3
Bruttig-Fankel	135 017 01	1 086	681,4	627,48	12,6	91,9	331,9	266,5	289,8	16,8
Cochem, St.	135 020 01	5 218	6 184,8	1 185,28	6,1	777,8	4 353,7	3 519,2	1 450,2	378,2
Dohr	135 021 01	665	600,6	903,20	2,2	66,5	336,0	269,8	242,6	15,6
Ediger-Eller	135 024 01	1 052	516,9	491,37	19,0	131,3	114,8	92,2	255,4	15,7
Ellenz-Poltersdorf	135 025 01	868	474,1	546,24	18,1	76,8	141,3	113,4	253,4	9,5
Ernst	135 027 01	567	449,8	793,31	10,9	66,4	216,4	173,8	183,2	13,4
Faid	135 029 01	1 089	639,2	587,00	3,7	89,3	276,1	221,7	293,5	26,7
Greimersburg	135 036 01	694	293,9	423,43	4,8	53,4	42,8	34,4	195,6	1,1
Klotten	135 049 01	1 280	522,7	408,36	7,6	93,5	93,9	75,4	331,6	9,8
Mesenich	135 060 01	305	165,2	541,79	11,3	27,8	44,7	35,9	86,9	2,7
Nehren	135 069 01	104	53,0	509,89	3,4	11,0	4,2	3,3	33,4	1,7
Senheim	135 079 01	574	320,0	557,49	9,8	52,1	148,3	119,0	130,8	6,0
Valwig	135 086 01	425	265,5	624,81	4,6	46,1	66,4	53,3	154,5	4,5
Wirfus	135 090 01	202	81,4	403,00	4,1	12,9	9,5	7,6	55,6	0,3
VG Kaisersesch	135 000 02	12 820	8 034,3	626,70	69,8	1 138,0	3 179,7	2 529,8	3 983,7	274,9
Brachtendorf	135 011 02	274	128,1	467,66	3,6	16,5	14,9	12,0	94,5	0,9
Düngenheim	135 023 02	1 304	523,6	401,54	7,7	64,4	68,7	54,3	359,9	33,7
Eppenbergr	135 026 02	231	159,0	688,12	1,9	14,9	82,5	65,3	73,3	2,1
Eulgem	135 028 02	215	86,6	402,95	1,8	28,8	0,9	0,7	53,8	0,9
Gamlen	135 033 02	540	248,0	459,21	4,4	32,9	11,9	9,6	198,1	1,6
Hambuch	135 038 02	734	388,4	529,14	5,4	44,7	134,8	106,6	224,0	6,2
Haueroth	135 040 02	311	113,5	365,11	2,8	20,3	6,2	5,0	83,7	0,5
Illerich	135 042 02	708	357,7	505,17	8,2	46,2	69,1	54,7	243,9	3,0
Kaifenheim	135 043 02	823	410,8	499,16	5,3	49,0	81,3	65,3	283,1	6,7
Kaisersesch, St.	135 045 02	3 064	2 767,6	903,26	2,9	468,6	1 442,6	1 141,0	969,2	175,4
Kalenborn	135 046 02	217	81,7	376,65	2,4	12,7	5,1	4,1	61,4	0,3
Landkern	135 051 02	951	449,0	472,11	8,7	71,5	62,8	49,7	312,6	4,0
Laubach	135 052 02	681	1 186,3	1 742,02	1,1	87,4	1 044,4	838,5	235,7	20,9
Leienkaul	135 502 02	331	178,2	538,47	1,2	27,3	63,2	50,0	92,6	5,6
Masburg	135 058 02	1 091	426,0	390,46	5,5	71,2	62,5	50,2	288,4	7,7
Müllenbach	135 067 02	652	239,9	367,88	2,1	41,6	7,6	6,1	184,5	3,9
Urmersbach	135 084 02	430	158,6	368,75	1,7	23,6	0,2	0,2	131,8	0,4
Zettingen	135 093 02	263	131,3	499,40	3,2	16,4	20,8	16,7	93,1	1,3
VG Treis-Karden	135 000 04	8 586	4 760,8	554,48	86,8	761,1	1 369,7	1 086,3	2 633,8	166,7
Binningen	135 009 04	693	277,3	400,17	4,3	46,2	10,7	8,5	215,4	1,7
Brieden	135 014 04	128	56,2	439,21	5,2	10,3	7,0	5,5	34,6	0,4
Brohl	135 016 04	383	175,6	458,57	5,8	26,3	31,0	24,5	116,7	0,8
Dünfus	135 022 04	306	159,2	520,42	3,4	25,6	29,3	23,6	102,8	2,8
Forst (Eifel)	135 031 04	367	178,4	485,98	5,6	29,2	23,7	19,0	121,8	1,6
Kail	135 044 04	294	138,1	469,60	4,7	22,4	29,2	23,4	85,3	1,4
Lahr	135 050 04	180	70,4	391,11	2,0	15,3	1,3	1,0	50,9	0,8
Lieg	135 053 04	398	170,5	428,31	4,2	33,6	10,3	8,2	121,3	2,1
Lütz	135 056 04	337	153,7	456,21	0,7	25,4	40,3	31,9	92,9	0,8
Möntenich	135 062 04	133	52,6	395,37	4,0	9,4	4,0	3,1	35,0	0,7
Mörsdorf	135 063 04	619	253,0	408,67	6,7	61,7	6,8	5,4	169,3	7,4
Moselkern	135 065 04	579	254,9	440,30	3,7	58,3	30,8	24,7	159,5	6,5
Müden (Mosel)	135 066 04	668	365,9	547,71	8,8	58,6	59,2	47,5	241,9	7,0
Pommern	135 072 04	440	218,5	496,49	7,3	37,6	41,4	33,3	133,7	5,1
Roes	135 075 04	502	233,2	464,57	5,4	31,2	33,4	26,8	163,6	5,3

# 30 Steuereinnahmen, Realsteuerhebesätze, Realsteueraufbringungskraft und Steuereinnahmekraft der Gemeinden 2012

Landkreis Verbandsgemeinde Gemeinde	Gem.- Schl.- Nr.	Realsteuer- hebesätze		Realsteueraufbringungskraft				Steuer- einnahmekraft der Gemeinden <sup>2)</sup>		Steuer- einnahmekraft der Gemeinden <sup>2)</sup> zuzüglich Schlüssel- zuweisung <sup>3)</sup>		
		Grund- steuer		Ge- wer- be- steuer	insgesamt		Grund- steuer	Ge- werbe- steuer				
		A	B									
		%			1 000 EUR	EUR je Einw.	EUR je Einw.	EUR je Einw.	1 000 EUR	EUR je Einw.	1 000 EUR	EUR je Einw.

## noch: LK Birkenfeld

Schwerbach	134 079 04	240	270	400	5,4	104,48	97,25	7,23	16,6	318,29	38,6	741,48
Stipshausen	134 087 04	330	338	370	236,8	265,74	87,70	178,04	425,5	477,53	657,8	738,31
Sulzbach	134 088 04	285	338	385	60,5	197,66	86,65	111,01	117,7	384,69	171,5	560,61
Weitersbach	134 092 04	285	338	380	7,4	86,92	106,07	- 19,15	24,1	283,24	36,6	430,46
<b>LK Cochem-Zell</b>	<b>135 000 00</b>	<b>295</b>	<b>351</b>	<b>352</b>	<b>25 328,9</b>	<b>397,05</b>	<b>118,44</b>	<b>278,60</b>	<b>41 879,2</b>	<b>656,49</b>	<b>49 317,1</b>	<b>773,08</b>
VG Cochem	135 000 01	294	348	357	8 838,8	573,99	127,01	446,97	12 389,4	804,56	13 609,9	883,82
Beilstein	135 007 01	294	339	350	142,4	989,17	160,25	828,92	167,1	1 160,13	167,1	1 160,13
Bremm	135 012 01	295	340	350	119,5	150,74	94,32	56,42	321,3	405,14	494,0	622,93
Briedern	135 015 01	285	338	350	260,3	781,55	152,86	628,69	320,4	962,11	320,4	962,11
Bruttig-Fankel	135 017 01	294	339	350	469,4	432,19	103,83	328,36	710,5	654,24	710,5	654,24
Cochem, St.	135 020 01	294	359	360	5 350,7	1 025,43	154,00	871,44	6 344,6	1 215,91	6 638,1	1 272,15
Dohr	135 021 01	295	340	350	435,2	654,40	111,58	542,82	627,1	942,95	627,1	942,95
Ediger-Eller	135 024 01	294	338	350	285,8	271,64	154,41	117,23	534,2	507,78	644,3	612,50
Ellenz-Poltersdorf	135 025 01	295	340	350	253,4	291,90	117,08	174,83	488,4	562,72	575,8	663,33
Ernst	135 027 01	295	340	350	315,5	556,50	146,43	410,07	469,5	828,01	469,5	828,01
Faid	135 029 01	295	340	350	397,1	364,62	92,21	272,41	662,9	608,74	663,5	609,30
Greimersburg	135 036 01	295	340	350	108,7	156,66	90,39	66,27	297,0	427,93	431,1	621,18
Klotten	135 049 01	315	340	350	209,4	163,59	84,76	78,84	532,2	415,82	801,1	625,86
Mesenich	135 060 01	294	339	350	89,8	294,32	136,72	157,60	170,6	559,40	189,6	621,51
Nehren	135 069 01	270	320	330	21,2	203,79	157,69	46,10	55,5	533,46	70,3	676,43
Senheim	135 079 01	285	339	350	226,2	394,08	116,56	277,52	333,8	581,49	386,5	673,41
Valwig	135 086 01	295	340	350	126,0	296,37	128,65	167,72	271,9	639,83	294,2	692,18
Wirfus	135 090 01	295	340	350	28,4	140,54	90,04	50,50	82,4	407,92	126,9	628,18
VG Kaisersesch	135 000 02	288	339	338	4 848,5	378,20	101,97	276,23	8 457,2	659,69	10 078,5	786,15
Brachtendorf	135 011 02	320	352	350	36,6	133,70	75,13	58,57	129,1	471,05	171,3	625,03
Düngenheim	135 023 02	290	338	330	156,4	119,93	59,92	60,01	535,6	410,73	803,1	615,84
Eppenberg	135 026 02	285	338	330	112,3	486,13	79,03	407,09	170,4	737,77	170,4	737,77
Eulgem	135 028 02	285	338	330	34,2	159,23	154,32	4,92	88,7	412,55	88,7	412,55
Gamlen	135 033 02	285	338	350	53,3	98,61	74,85	23,76	250,6	464,00	350,4	648,84
Hambuch	135 038 02	285	338	330	208,0	283,41	74,19	209,22	410,1	558,67	560,7	763,91
Hauroth	135 040 02	285	355	350	30,7	98,71	77,27	21,43	113,7	365,57	204,0	655,88
Illerich	135 042 02	285	338	330	137,8	194,64	83,38	111,25	370,3	523,05	413,2	583,56
Kaifenheim	135 043 02	300	338	350	146,1	177,50	71,41	106,10	419,8	510,13	444,2	539,72
Kaisersesch, St.	135 045 02	285	338	330	2 157,0	703,97	167,52	536,45	2 999,9	979,09	3 174,4	1 036,03
Kalenborn	135 046 02	285	338	350	21,8	100,67	75,18	25,49	82,6	380,53	129,2	595,51
Landkern	135 051 02	285	338	330	158,5	166,70	91,46	75,25	462,0	485,81	592,6	623,18
Laubach	135 052 02	285	338	350	1 218,4	1 789,06	141,45	1 647,61	1 269,0	1 863,49	1 269,0	1 863,49
Leienkaul	135 502 02	285	338	330	103,0	311,08	93,62	217,46	188,0	567,93	236,0	712,90
Masburg	135 058 02	285	338	350	150,6	138,04	76,48	61,56	434,4	398,16	657,1	602,27
Müllenbach	135 067 02	285	341	350	55,2	84,72	72,24	12,48	242,1	371,26	379,0	581,24
Urmersbach	135 084 02	285	338	330	27,7	64,43	63,87	0,56	159,8	371,68	264,4	614,96
Zettingen	135 093 02	285	399	350	40,8	155,32	70,37	84,95	131,1	498,61	170,9	649,68
VG Treis-Karden	135 000 04	293	342	333	2 453,8	285,79	105,90	179,89	4 970,9	578,95	6 173,5	719,02
Binningen	135 009 04	285	338	330	67,1	96,79	79,13	17,66	281,9	406,79	400,5	577,97
Brieden	135 014 04	285	338	330	24,6	192,48	130,06	62,42	58,1	454,15	89,7	700,79
Brohl	135 016 04	285	340	330	69,9	182,38	90,27	92,10	180,9	472,36	240,5	627,84
Dünfus	135 022 04	305	358	350	61,2	199,88	96,86	103,02	161,0	526,15	194,3	634,83
Forst (Eifel)	135 031 04	310	360	350	60,7	165,40	96,12	69,28	179,4	488,93	249,0	678,56
Kail	135 044 04	290	343	350	60,3	204,98	98,42	106,56	141,2	480,19	196,1	667,05
Lahr	135 050 04	300	350	330	19,6	109,00	100,64	8,36	71,0	394,48	101,6	564,49
Lieg	135 053 04	285	338	330	52,8	132,61	103,05	29,56	174,1	437,46	252,3	633,99
Lütz	135 056 04	285	338	330	74,3	220,50	84,13	136,36	159,6	473,60	225,4	668,80
Möntenich	135 062 04	285	338	330	19,0	143,07	109,11	33,95	53,9	404,95	71,8	539,80
Mörsdorf	135 063 04	285	338	330	81,9	132,39	119,92	12,47	257,2	415,55	392,1	633,49
Moselkern	135 065 04	285	338	350	100,4	173,46	116,36	57,10	260,4	449,77	395,4	682,89
Müden (Mosel)	135 066 04	300	350	350	134,1	200,70	105,52	95,18	371,2	555,71	378,1	566,08
Pommern	135 072 04	320	358	350	90,0	204,65	103,50	101,15	220,7	501,64	310,9	706,57
Roes	135 075 04	285	338	350	75,7	150,73	79,20	71,53	237,9	473,89	336,3	669,92

## 30 Steuereinnahmen, Realsteuerhebesätze, Realsteueraufbringungskraft und Steuereinnahmekraft der Gemeinden 2012

Landkreis Verbandsgemeinde Gemeinde	Gem.- Schl.- Nr.	Be- völkerung am 30.06.2012	Steuereinnahmen insgesamt (netto)		Einnahmen aus der / dem					
					Grundsteuer		Gewerbesteuer		Gemeindeanteile der	
					A	B	Auf- kommen (brutto)	Ein- nahmen (netto) <sup>1)</sup>	Ein- kommen- steuer	Umsatz- steuer
		Anzahl	1 000 EUR	EUR je Einw.	1 000 EUR					

## noch: LK Cochem-Zell

Treis-Karden	135 082 04	2 267	1 885,5	831,70	9,4	248,4	1 006,8	796,2	706,8	119,1
Zilshausen	135 094 04	292	117,8	403,58	5,8	21,6	4,5	3,6	82,5	3,2
VG Ulmen	135 000 03	11 017	6 073,7	551,30	74,1	1 192,7	2 081,7	1 696,8	2 893,2	173,5
Alflen	135 002 03	846	353,7	418,03	9,3	64,8	41,1	33,6	239,4	3,9
Auderath	135 005 03	602	249,3	414,16	3,6	51,1	28,8	23,8	166,5	1,6
Bad Bertrich	135 501 03	1 030	786,3	763,36	4,0	222,4	279,3	231,1	272,4	50,8
Beuren	135 008 03	454	168,4	370,94	2,7	33,1	12,6	10,1	119,7	1,3
Büchel	135 018 03	1 141	505,3	442,89	4,8	82,1	86,9	69,3	341,5	4,9
Filz	135 030 03	91	34,5	379,51	1,6	5,1	0,4	0,3	27,2	0,1
Gevenich	135 034 03	624	305,8	489,99	4,1	56,0	49,8	40,0	201,0	3,4
Gillenbeuren	135 035 03	246	99,8	405,57	3,1	20,6	6,3	5,1	68,5	1,4
Kliding	135 048 03	224	117,4	524,00	2,4	19,6	44,7	35,9	56,4	1,5
Lutzerath	135 057 03	1 517	875,7	577,24	13,5	163,3	347,8	279,2	385,4	26,8
Schmitt	135 078 03	134	48,1	358,99	1,3	10,8	- 0,0	- 0,0	35,4	0,0
Ulmen, St.	135 083 03	3 328	2 204,7	662,47	10,6	402,5	1 142,6	935,1	769,2	73,7
Urschmitt	135 085 03	201	92,7	461,14	2,7	20,7	18,6	15,0	52,9	0,9
Wagenhausen	135 087 03	62	30,1	484,76	2,7	3,0	0,5	0,4	23,5	0,0
Weiler	135 089 03	311	111,8	359,35	3,9	20,4	9,6	7,7	77,9	0,9
Wollmerath	135 091 03	206	90,3	438,33	3,7	17,2	12,8	10,3	56,4	2,2
VG Zell (Mosel)	135 000 05	15 971	9 762,2	611,24	177,8	1 872,0	3 470,3	2 790,0	4 425,3	447,0
Alf	135 001 05	876	688,0	785,33	2,5	111,3	323,3	260,0	252,6	58,2
Altlay	135 003 05	474	209,6	442,29	2,4	45,8	31,9	25,6	127,5	6,7
Altstrimmig	135 004 05	340	119,3	350,90	2,3	34,0	- 1,4	- 1,1	80,0	3,4
Blankenrath	135 010 05	1 700	864,9	508,79	3,5	184,8	270,6	217,5	419,8	37,2
Briedel	135 013 05	997	521,2	522,78	30,4	82,8	188,2	151,3	236,1	17,8
Bullay	135 019 05	1 497	1 010,9	675,26	4,5	187,2	241,2	193,9	583,9	36,4
Forst (Hunsrück)	135 032 05	68	20,1	296,01	2,1	3,7	0,0	0,0	13,7	0,3
Grenderich	135 037 05	386	264,5	685,16	3,9	48,6	69,8	56,1	131,7	23,2
Haserich	135 039 05	208	61,6	296,11	3,0	13,0	4,0	3,2	41,8	0,2
Hesweiler	135 041 05	134	40,7	303,52	1,5	7,0	0,1	0,1	31,6	0,2
Liesenich	135 054 05	314	134,8	429,39	4,3	27,3	22,7	18,2	82,1	2,6
Mittelstrimmig	135 061 05	429	172,0	400,88	3,2	34,3	4,4	3,6	125,5	4,5
Moritzheim	135 064 05	142	52,9	372,35	1,8	11,7	11,7	9,4	27,4	2,1
Neef	135 068 05	448	199,2	444,71	10,1	44,2	8,8	7,1	131,5	4,9
Panzweiler	135 070 05	269	215,3	800,37	2,6	33,6	113,3	91,1	76,5	10,9
Peterswald-Löffelscheid	135 071 05	737	228,0	309,38	8,5	53,4	5,9	4,7	156,9	2,0
Pünderich	135 073 05	888	381,0	429,04	18,1	91,5	48,5	39,0	222,4	8,2
Reidenhausen	135 074 05	189	62,4	330,15	1,4	13,2	9,4	7,6	39,3	0,1
Sankt Aldegund	135 076 05	628	246,0	391,70	7,6	45,7	37,5	30,1	154,4	7,5
Schauen	135 077 05	416	189,0	454,27	1,4	38,5	68,9	55,3	89,9	2,8
Sosberg	135 080 05	177	60,4	341,15	3,1	11,2	- 0,1	- 0,1	45,0	0,3
Tellig	135 081 05	286	153,0	535,13	1,4	38,2	23,2	18,7	85,1	8,6
Walhausen	135 088 05	228	118,3	518,94	0,9	14,1	58,4	47,0	53,2	2,2
Zell (Mosel), St.	135 092 05	4 140	3 749,1	905,57	57,4	697,0	1 930,0	1 551,7	1 217,7	206,7
<b>LK Donnersbergkreis</b>	<b>333 000 00</b>	<b>75 670</b>	<b>56 575,1</b>	<b>747,66</b>	<b>660,2</b>	<b>7 698,7</b>	<b>24 657,0</b>	<b>19 939,8</b>	<b>25 932,5</b>	<b>1 938,5</b>
VG Alsenz-Obermoschel	333 000 01	6 825	3 178,3	465,69	79,2	456,5	584,5	469,8	2 063,0	68,4
Alsenz	333 003 01	1 675	808,1	482,43	8,8	124,0	210,7	169,2	475,4	24,8
Finkenbach-Gersweiler	333 021 01	329	139,8	424,96	5,6	18,7	24,6	19,8	92,2	1,1
Gaugrehweiler	333 023 01	566	218,6	386,17	8,2	30,6	0,7	0,6	172,5	3,4
Kalkofen	333 036 01	177	73,4	414,77	2,9	10,0	4,6	3,7	55,2	0,7
Mannweiler-Cölln	333 043 01	417	218,4	523,74	6,1	30,1	21,0	16,9	160,1	3,3
Münsterappel	333 049 01	493	223,5	453,40	4,4	28,4	35,1	28,2	153,8	3,2
Niederhausen an der Appel	333 050 01	234	95,1	406,26	5,0	11,2	0,5	0,4	76,6	0,3
Niedermoschel	333 051 01	487	182,1	373,83	5,5	26,7	0,2	0,1	146,3	0,6
Oberhausen an der Appel	333 053 01	151	74,9	496,19	2,9	7,7	0,2	0,2	62,0	0,1
Obermoschel, St.	333 054 01	1 052	580,9	552,18	7,0	100,2	168,0	135,1	307,5	24,7
Oberndorf	333 055 01	272	139,4	512,53	2,3	17,5	34,6	27,8	87,4	3,5
Schiersfeld	333 067 01	246	105,2	427,66	4,8	14,0	17,3	13,9	69,0	0,9



# 30 Steuereinnahmen, Realsteuerhebesätze, Realsteueraufbringungskraft und Steuereinnahmekraft der Gemeinden 2012

Landkreis Verbandsgemeinde Gemeinde	Gem.- Schl.- Nr.	Realsteuer- hebesätze			Realsteueraufbringungskraft				Steuer- einnahmekraft der Gemeinden <sup>2)</sup>		Steuer- einnahmekraft der Gemeinden <sup>2)</sup> zuzüglich Schlüssel- zuweisung <sup>3)</sup>	
		Grund- steuer		Ge- wer- be- steuer	insgesamt	Grund- steuer	Ge- werbe- steuer		1 000 EUR	EUR je Einw.	1 000 EUR	EUR je Einw.
		A	B									
		%			1 000 EUR	EUR je Einw.	EUR je Einw.	EUR je Einw.	1 000 EUR	EUR je Einw.	1 000 EUR	EUR je Einw.

## noch: LK Cochem-Zell

Treis-Karden	135 082 04	290	338	330	1 427,3	629,60	123,61	505,99	2 042,7	901,05	2 161,6	953,49
Zilshausen	135 094 04	285	338	330	34,9	119,44	101,72	17,72	119,6	409,51	177,9	609,14
VG Ulmen	135 000 03	327	380	373	3 321,7	301,50	111,14	190,36	6 003,6	544,94	7 582,8	688,28
Alflen	135 002 03	350	380	380	111,4	131,69	83,62	48,07	347,2	410,38	509,4	602,18
Auderath	135 005 03	350	400	400	77,1	128,13	83,21	44,91	240,3	399,17	394,9	655,92
Bad Bertrich	135 501 03	350	400	400	470,6	456,91	202,00	254,92	745,6	723,88	746,2	724,47
Beuren	135 008 03	300	340	350	52,1	114,71	84,96	29,75	170,6	375,68	264,1	581,76
Büchel	135 018 03	285	338	340	190,6	167,03	82,81	84,22	519,3	455,15	721,9	632,66
Filz	135 030 03	300	340	350	7,6	83,27	78,77	4,51	34,8	381,90	51,9	570,09
Gevenich	135 034 03	285	338	350	118,8	190,41	104,66	85,75	313,5	502,37	399,2	639,67
Gillenbeuren	135 035 03	300	340	352	32,2	130,71	103,26	27,45	100,9	410,17	132,6	539,20
Kliding	135 048 03	350	400	350	68,0	303,71	89,41	214,30	117,2	523,05	157,1	701,45
Lutzerath	135 057 03	300	400	350	537,4	354,24	107,96	246,28	880,9	580,71	963,2	634,95
Schmitt	135 078 03	400	400	400	10,9	81,49	81,57	- 0,08	46,3	345,70	80,9	603,75
Ulmen, St.	135 083 03	380	380	380	1 528,8	459,38	119,67	339,71	2 164,2	650,30	2 687,4	807,53
Urschmitt	135 085 03	350	400	350	41,5	206,22	106,59	99,63	91,6	455,80	122,1	607,28
Wagenhausen	135 087 03	350	400	350	5,7	91,50	82,77	8,73	29,2	470,40	35,0	564,69
Weiler	135 089 03	300	340	350	36,4	116,96	83,89	33,07	113,3	364,23	191,8	616,71
Wollmerath	135 091 03	350	400	352	32,6	158,48	92,20	66,28	88,8	430,99	125,0	606,93
VG Zell (Mosel)	135 000 05	289	349	352	5 866,1	367,30	135,19	232,11	10 058,2	629,78	11 872,4	743,37
Alf	135 001 05	285	365	352	460,3	525,46	131,19	394,27	707,7	807,92	707,7	807,92
Altlay	135 003 05	285	360	352	83,4	175,92	104,08	71,84	211,3	445,71	260,4	549,44
Altstrimmig	135 004 05	285	338	352	38,0	111,70	116,05	- 4,35	121,6	357,56	178,1	523,81
Blankenrath	135 010 05	285	338	352	493,9	290,54	120,53	170,00	897,9	528,15	1 162,0	683,52
Briedel	135 013 05	290	343	352	321,5	322,42	120,80	201,62	538,5	540,09	681,7	683,80
Bullay	135 019 05	285	343	352	463,2	309,44	137,31	172,13	1 036,2	692,21	1 070,3	714,96
Forst (Hunsrück)	135 032 05	285	338	380	6,3	92,56	92,34	0,22	20,2	297,00	34,6	508,51
Grenderich	135 037 05	285	338	352	131,6	340,91	147,81	193,10	272,7	706,59	272,7	706,59
Haserich	135 039 05	285	338	352	21,6	103,97	83,27	20,70	62,8	301,94	122,8	590,47
Hesweiler	135 041 05	285	338	352	9,4	69,79	69,12	0,67	41,2	307,12	76,4	570,14
Liesenich	135 054 05	285	338	352	58,5	186,19	109,12	77,07	138,6	441,54	191,1	608,48
Mittelstrimmig	135 061 05	269	317	352	48,2	112,37	101,37	11,00	177,3	413,40	243,1	566,58
Moritzheim	135 064 05	285	360	352	26,4	185,73	97,95	87,77	53,7	377,98	83,8	589,93
Neef	135 068 05	320	370	352	62,9	140,42	119,34	21,08	197,6	441,04	236,2	527,19
Panzweiler	135 070 05	285	338	352	160,4	596,10	146,32	449,77	225,5	838,33	225,5	838,33
Peterswald-Löffelscheid	135 071 05	285	338	352	73,4	99,55	91,04	8,51	231,1	313,60	428,7	581,70
Pünderich	135 073 05	300	365	352	162,3	182,73	124,45	58,28	383,4	431,72	511,0	575,45
Reidenhausen	135 074 05	285	338	360	25,7	136,03	83,88	52,14	63,3	335,10	115,4	610,47
Sankt Aldegund	135 076 05	285	338	352	97,9	155,82	92,04	63,78	252,3	401,80	375,1	597,26
Schauen	135 077 05	285	338	350	117,4	282,16	104,31	177,85	196,5	472,34	272,7	655,53
Sosberg	135 080 05	300	350	352	14,7	83,12	83,69	- 0,58	60,1	339,28	104,8	592,33
Tellig	135 081 05	285	338	352	67,8	237,12	150,35	86,77	157,0	549,01	181,5	634,78
Walhausen	135 088 05	285	338	352	78,7	345,25	71,52	273,74	122,7	538,24	182,6	800,84
Zell (Mosel), St.	135 092 05	285	356	352	2 842,9	686,68	188,71	497,97	3 888,9	939,36	4 154,2	1 003,42

<b>LK Donnersbergkreis</b>	333 000 00	322	355	363	34 149,8	451,30	113,76	337,54	57 303,5	757,28	63 420,1	838,11
VG Alsenz-Obermoschel	333 000 01	317	344	352	1 189,0	174,21	82,66	91,56	3 205,8	469,71	4 263,5	624,69
Alsenz	333 003 01	320	340	350	368,8	220,18	85,04	135,14	827,5	494,00	1 112,8	664,36
Finkenbach-Gersweiler	333 021 01	330	368	352	50,1	152,33	72,35	79,99	138,6	421,40	195,9	595,53
Gaugrehweiler	333 023 01	320	338	360	41,7	73,75	72,48	1,27	217,5	384,20	325,9	575,71
Kalkofen	333 036 01	300	338	352	18,7	105,93	77,95	27,98	73,7	416,47	114,7	648,16
Mannweiler-Cölln	333 043 01	315	350	352	60,0	143,87	90,06	53,80	219,2	525,70	274,4	658,02
Münsterappel	333 049 01	320	338	355	72,3	146,57	71,25	75,32	222,4	451,13	266,5	540,53
Niederhausen an der Appel	333 050 01	300	338	400	17,7	75,62	73,75	1,86	94,5	403,84	145,1	620,28
Niedermoschel	333 051 01	325	338	360	34,3	70,50	70,13	0,37	181,2	371,99	313,9	644,65
Oberhausen an der Appel	333 053 01	300	338	400	11,5	75,85	74,61	1,25	73,5	487,05	99,7	660,58
Obermoschel, St.	333 054 01	350	350	352	290,8	276,42	105,85	170,57	590,0	560,85	653,8	621,48
Oberndorf	333 055 01	300	338	350	58,5	215,13	78,48	136,65	142,6	524,10	142,9	525,21
Schiersfeld	333 067 01	300	338	352	38,6	156,88	81,73	75,15	105,1	427,17	139,6	567,61

## 30 Steuereinnahmen, Realsteuerhebesätze, Realsteueraufbringungskraft und Steuereinnahmekraft der Gemeinden 2012

Landkreis Verbandsgemeinde Gemeinde	Gem.- Schl.- Nr.	Be- völkerung am 30.06.2012	Steuereinnahmen insgesamt (netto)			Einnahmen aus der / dem					
						Grundsteuer		Gewerbesteuer		Gemeindeanteile der	
						A	B	Auf- kommen (brutto)	Ein- nahmen (netto) <sup>1)</sup>	Ein- kommen- steuer	Umsatz- steuer
		Anzahl	1 000 EUR	EUR je Einw.		1 000 EUR					

**noch: LK Donnersbergkreis**

Sitters	333 072 01	112	50,8	453,43	1,8	3,8	15,9	12,8	30,8	0,3
Unkenbach	333 078 01	219	75,9	346,42	3,4	11,8	- 5,7	- 4,7	63,4	0,7
Waldgrehweiler	333 079 01	211	98,4	466,34	5,8	12,0	23,8	19,2	59,1	0,8
Winterborn	333 083 01	184	93,9	510,40	4,7	9,8	33,1	26,7	52,0	0,1
VG Eisenberg (Pfalz)	333 000 02	13 138	9 695,7	737,99	27,8	1 383,7	4 186,3	3 374,5	4 447,3	406,1
Eisenberg (Pfalz), St.	333 019 02	9 189	7 565,5	823,32	9,0	1 038,0	3 854,2	3 105,1	3 008,3	366,7
Kerzenheim	333 038 02	2 131	1 166,3	547,30	12,4	169,9	188,2	153,1	803,7	17,6
Ramsen	333 060 02	1 818	963,8	530,16	6,4	175,8	143,9	116,3	635,3	21,7
VG Göllheim	333 000 03	11 844	6 961,1	587,73	170,6	1 149,9	1 293,6	1 052,3	4 354,6	169,3
Albisheim (Pfrimm)	333 001 03	1 708	845,6	495,09	20,9	143,5	105,6	85,9	564,9	22,0
Biedesheim	333 006 03	613	397,1	647,75	18,4	50,6	57,6	46,8	269,3	4,9
Bubenheim	333 012 03	428	477,4	1 115,43	8,5	46,9	257,3	209,3	195,0	13,7
Dreisen	333 017 03	991	487,7	492,12	16,0	82,0	69,6	56,6	318,1	10,1
Einselthum	333 018 03	823	443,5	538,87	16,5	67,2	17,4	14,2	336,6	3,2
Göllheim	333 026 03	3 688	2 183,0	591,93	23,1	442,7	481,5	391,7	1 222,5	91,2
Immesheim	333 032 03	147	69,4	472,39	9,7	7,3	3,6	2,9	48,1	0,2
Lautersheim	333 041 03	635	365,1	574,97	7,7	58,3	41,7	33,9	257,3	4,1
Ottersheim	333 058 03	387	268,5	693,92	6,5	34,6	80,0	65,1	157,7	2,1
Rüssingen	333 064 03	495	285,5	576,79	10,5	53,6	34,2	27,8	187,1	3,0
Standenbühl	333 074 03	208	122,1	587,14	3,0	18,4	23,0	18,7	77,3	1,3
Weitersweiler	333 081 03	497	296,7	596,90	7,7	44,6	42,4	34,5	205,2	2,4
Zellertal	333 501 03	1 224	719,4	587,76	22,1	100,0	79,7	64,8	515,3	11,1
VG Kirchheimbolanden	333 000 04	19 353	19 956,9	1 031,20	185,9	2 038,0	12 283,9	9 929,5	6 959,7	749,3
Bennhausen	333 005 04	150	93,3	622,27	2,5	12,7	- 0,1	- 0,0	76,9	0,3
Bischheim	333 007 04	728	492,2	676,07	14,1	69,7	156,7	126,7	259,6	18,0
Bolanden	333 010 04	2 473	1 348,8	545,41	15,6	187,0	206,6	167,0	942,1	29,9
Dannenfels	333 013 04	869	548,6	631,31	6,6	102,6	61,1	49,4	375,0	9,8
Gauersheim	333 022 04	617	306,6	496,97	12,5	45,1	10,7	8,7	234,1	1,5
Ilbesheim	333 031 04	576	316,8	550,02	19,1	38,3	40,5	32,7	220,0	2,6
Jakobsweiler	333 035 04	252	115,8	459,40	2,4	18,4	2,4	2,0	90,6	0,2
Kirchheimbolanden, St.	333 039 04	7 762	13 555,0	1 746,33	12,8	1 058,8	11 432,5	9 241,3	2 583,8	633,6
Kriegsfeld	333 040 04	1 036	487,2	470,28	17,7	79,6	47,1	38,1	339,0	6,9
Marnheim	333 045 04	1 668	866,1	519,25	17,8	157,2	95,2	77,0	582,9	20,8
Morschheim	333 047 04	727	464,6	639,05	17,3	62,7	67,9	54,9	310,0	14,3
Mörsfeld	333 046 04	501	272,6	544,16	8,0	37,3	27,7	22,4	197,6	2,3
Oberwiesen	333 056 04	487	237,0	486,65	1,8	46,4	6,3	5,1	176,5	2,4
Orbis	333 057 04	713	379,6	532,34	7,5	59,2	67,8	54,8	252,9	2,5
Rittersheim	333 062 04	178	96,1	539,82	9,7	12,5	- 0,3	- 0,2	71,5	0,4
Stetten	333 076 04	616	376,5	611,27	20,3	50,6	61,5	49,7	247,4	3,9
VG Rockenhausen	333 000 05	11 268	7 450,5	661,21	111,6	1 116,3	2 718,1	2 222,2	3 550,7	380,0
Bayerfeld-Steckweiler	333 004 05	433	196,6	454,00	7,3	27,5	6,9	5,6	147,3	1,8
Bisterschied	333 008 05	245	100,6	410,56	6,3	15,5	13,4	10,9	65,8	0,8
Dielkirchen	333 014 05	514	213,5	415,29	7,2	34,4	21,7	17,6	148,1	1,6
Dörrmoschel	333 016 05	142	48,6	342,30	3,5	6,0	- 0,2	- 0,2	38,0	0,3
Gehrweiler	333 024 05	344	193,8	563,26	2,9	35,6	39,7	32,1	119,0	2,1
Gerbach	333 025 05	565	250,9	444,08	8,9	40,8	16,8	13,6	180,4	3,1
Gundersweiler	333 028 05	499	252,8	506,63	6,1	49,2	25,1	20,3	170,2	3,1
Imsweiler	333 034 05	560	266,3	475,48	9,6	50,7	51,2	41,7	152,4	7,6
Katzenbach	333 037 05	526	268,1	509,65	4,0	40,5	22,7	18,5	197,4	3,5
Ransweiler	333 061 05	255	114,2	447,87	5,8	17,7	16,7	13,5	73,4	1,6
Rathskirchen	333 201 05	190	72,1	379,69	2,6	9,9	4,8	3,8	54,3	0,3
Reichsthal	333 202 05	115	35,3	307,25	2,8	5,4	0,2	0,1	25,4	0,2
Rockenhausen, St.	333 502 05	5 414	4 824,7	891,15	20,3	684,6	2 442,7	1 999,2	1 753,1	346,4
Ruppertssecken	333 065 05	360	148,2	411,64	4,3	28,3	8,5	6,9	103,2	2,4
Sankt Alban	333 066 05	306	123,2	402,75	4,7	19,4	5,0	4,0	92,2	1,7
Schönborn	333 068 05	130	64,1	492,98	3,5	9,5	5,7	4,6	42,9	1,3
Seelen	333 203 05	167	52,9	316,60	4,2	9,6	0,5	0,4	36,9	0,7
Stahlberg	333 073 05	173	92,7	535,74	1,3	11,2	29,4	23,8	54,5	0,6
Teschenmoschel	333 077 05	119	56,7	476,23	3,6	6,3	4,0	3,2	42,5	0,4

### 30 Steuereinnahmen, Realsteuerhebesätze, Realsteueraufbringungskraft und Steuereinnahmekraft der Gemeinden 2012

Landkreis Verbandsgemeinde Gemeinde	Gem.- Schl.- Nr.	Realsteuer- hebesätze			Realsteueraufbringungskraft				Steuer- einnahmekraft der Gemeinden <sup>2)</sup>		Steuer- einnahmekraft der Gemeinden <sup>2)</sup> zuzüglich Schlüssel- zuweisung <sup>3)</sup>		
		Grund- steuer		Ge- wer- be- steuer	insgesamt		Grund- steuer	Ge- werbe- steuer					
		A	B										
		%	1 000 EUR		EUR je Einw.	EUR je Einw.	EUR je Einw.	1 000 EUR	EUR je Einw.	1 000 EUR	EUR je Einw.		
noch: LK Donnersbergkreis													
Sitters	333 072 01	340	370	360	22,0	196,02	48,07	147,95	50,0	446,07	78,5	701,26	
Unkenbach	333 078 01	290	350	400	10,6	48,30	72,90	- 24,60	75,7	345,63	116,4	531,68	
Waldgrehweiler	333 079 01	340	340	360	42,9	203,43	85,73	117,70	98,3	465,73	149,2	707,07	
Winterborn	333 083 01	300	338	355	50,5	274,42	83,95	190,47	96,1	522,43	134,0	728,24	
VG Eisenberg (Pfalz)	333 000 02	306	357	356	5 875,7	447,23	110,52	336,71	9 917,4	754,86	10 669,5	812,11	
Eisenberg (Pfalz), St.	333 019 02	320	360	355	5 151,8	560,65	116,40	444,25	7 777,7	846,42	8 258,3	898,72	
Kerzenheim	333 038 02	300	350	370	382,4	179,44	89,70	89,74	1 168,7	548,42	1 342,2	629,84	
Ramsen	333 060 02	300	350	360	341,5	187,85	105,18	82,67	971,0	534,09	1 069,0	587,99	
VG Göllheim	333 000 03	324	354	370	2 668,4	225,30	114,31	110,99	6 951,0	586,88	7 825,5	660,72	
Albisheim (Pfrimm)	333 001 03	320	345	370	280,1	164,00	101,15	62,85	847,4	496,13	1 064,8	623,42	
Biedesheim	333 006 03	350	370	370	124,7	203,47	108,06	95,41	388,2	633,30	388,2	633,30	
Bubenheim	333 012 03	320	345	370	319,5	746,46	135,59	610,87	480,2	1 122,04	480,2	1 122,04	
Dreisen	333 017 03	320	345	370	173,4	174,97	103,58	71,39	488,5	492,97	627,5	633,17	
Einselthum	333 018 03	320	345	370	105,0	127,53	106,05	21,49	441,5	536,49	523,7	636,34	
Göllheim	333 026 03	320	365	370	957,5	259,63	126,95	132,68	2 181,4	591,50	2 344,9	635,82	
Immesheim	333 032 03	320	345	370	20,5	139,25	114,65	24,61	68,0	462,86	88,8	604,37	
Lautersheim	333 041 03	323	348	370	111,1	175,04	108,37	66,67	364,8	574,42	416,5	655,93	
Ottersheim	333 058 03	336	362	370	122,4	316,20	106,04	210,16	267,3	690,70	302,8	782,49	
Rüssingen	333 064 03	320	345	370	101,9	205,79	135,62	70,16	285,6	577,04	285,6	577,04	
Standenbühl	333 074 03	320	345	370	45,8	220,22	107,94	112,27	120,2	577,76	146,2	702,82	
Weitersweiler	333 081 03	320	345	370	98,0	197,21	110,45	86,75	297,7	598,95	338,2	680,43	
Zellertal	333 501 03	320	345	370	208,6	170,39	104,23	66,17	720,1	588,33	818,0	668,33	
VG Kirchheimbolanden	333 000 04	329	359	365	14 926,4	771,27	116,79	654,48	20 281,0	1 047,95	21 603,9	1 116,31	
Bennhausen	333 005 04	330	360	360	15,2	101,09	101,49	- 0,40	92,3	615,59	104,1	693,75	
Bischheim	333 007 04	330	360	360	247,8	340,43	115,55	224,88	495,3	680,37	495,3	680,37	
Bolanden	333 010 04	320	340	360	432,9	175,07	87,80	87,27	1 365,3	552,07	1 603,7	648,48	
Dannenfels	333 013 04	330	360	360	174,8	201,16	127,67	73,49	548,0	630,59	548,0	630,59	
Gauersheim	333 022 04	330	360	360	68,8	111,45	93,33	18,12	302,2	489,83	386,2	625,95	
Ilbesheim	333 031 04	330	360	360	98,9	171,72	98,34	73,38	313,8	544,74	377,3	655,07	
Jakobsweiler	333 035 04	330	360	360	23,6	93,71	83,60	10,12	113,9	452,02	156,0	618,96	
Kirchheimbolanden, St.	333 039 04	330	360	365	12 871,1	1 658,22	140,95	1 517,27	13 897,3	1 790,43	14 262,8	1 837,51	
Kriegsfeld	333 040 04	330	360	360	146,8	141,66	94,20	47,46	483,6	466,79	606,3	585,27	
Marnheim	333 045 04	330	360	360	276,5	165,74	106,13	59,61	861,9	516,75	1 059,7	635,29	
Morschheim	333 047 04	330	360	360	150,9	207,55	109,93	97,61	462,1	635,69	465,1	639,81	
Mörsfeld	333 046 04	330	360	360	74,3	148,40	90,64	57,76	268,9	536,66	294,3	587,48	
Oberwiesen	333 056 04	370	400	360	50,8	104,37	90,83	13,54	228,5	469,24	292,8	601,25	
Orbis	333 057 04	330	360	360	138,1	193,65	94,38	99,27	380,5	533,66	425,1	596,18	
Rittersheim	333 062 04	330	360	360	21,4	120,05	121,63	- 1,58	93,3	523,93	119,4	670,52	
Stetten	333 076 04	330	360	360	134,6	218,47	114,16	104,31	374,1	607,32	407,9	662,20	
VG Rockenhausen	333 000 05	337	366	378	3 925,9	348,41	108,57	239,85	7 360,6	653,23	8 574,5	760,96	
Bayerfeld-Steckweiler	333 004 05	300	338	360	44,5	102,86	86,27	16,59	192,3	444,10	267,2	617,00	
Bisterschied	333 008 05	320	350	360	36,3	148,11	90,82	57,29	100,3	409,47	145,5	593,92	
Dielkirchen	333 014 05	330	360	360	64,4	125,30	81,12	44,18	210,0	408,47	340,7	662,79	
Dörmoschel	333 016 05	300	340	360	9,8	69,20	70,95	- 1,75	48,2	339,73	86,7	610,89	
Gehrweiler	333 024 05	340	360	360	80,4	233,71	113,24	120,47	193,9	563,69	232,5	675,74	
Gerbach	333 025 05	340	360	360	67,2	119,00	87,94	31,06	247,5	438,07	306,5	542,49	
Gundersweiler	333 028 05	320	350	360	83,7	167,77	115,28	52,49	252,3	505,52	326,1	653,46	
Imsweiler	333 034 05	370	370	370	110,3	197,03	104,09	92,95	260,8	465,71	337,3	602,24	
Katzenbach	333 037 05	340	370	370	67,0	127,37	83,43	43,94	263,7	501,33	299,5	569,46	
Ransweiler	333 061 05	350	370	360	40,1	157,09	88,73	68,36	111,9	438,64	158,2	620,56	
Rathskirchen	333 201 05	340	370	360	17,1	89,84	63,72	26,12	70,8	372,52	122,3	643,49	
Reichsthal	333 202 05	340	360	360	8,2	70,90	69,46	1,43	33,7	292,70	56,0	486,98	
Rockenhausen, St.	333 502 05	370	370	380	3 114,5	575,26	128,83	446,43	4 770,4	881,12	4 994,6	922,54	
Ruppertssecken	333 065 05	340	350	360	42,5	118,08	93,43	24,65	146,6	407,08	232,7	646,44	
Sankt Alban	333 066 05	320	350	360	30,0	98,08	81,18	16,91	123,0	401,97	180,5	589,78	
Schönborn	333 068 05	340	370	360	18,4	141,87	96,08	45,78	61,5	473,19	61,5	473,19	
Seelen	333 203 05	310	350	360	14,7	88,29	85,25	3,04	52,3	313,15	99,5	595,84	
Stahlberg	333 073 05	380	380	360	42,6	246,17	68,47	177,70	92,0	531,91	143,1	827,16	
Teschenmoschel	333 077 05	300	338	360	14,6	122,76	87,71	35,04	56,7	476,83	62,2	523,04	



## 30 Steuereinnahmen, Realsteuerhebesätze, Realsteueraufbringungskraft und Steuereinnahmekraft der Gemeinden 2012

Landkreis Verbandsgemeinde Gemeinde	Gem.- Schl.- Nr.	Be- völkerung am 30.06.2012	Steuereinnahmen insgesamt (netto)		Einnahmen aus der / dem					
					Grundsteuer		Gewerbesteuer		Gemeindeanteile der	
					A	B	Auf- kommen (brutto)	Ein- nahmen (netto) <sup>1)</sup>	Ein- kommen- steuer	Umsatz- steuer
		Anzahl	1 000 EUR	EUR je Einw.	1 000 EUR					

## noch: LK Donnersbergkreis

Würzweiler	333 084 05	211	75,4	357,26	2,3	14,3	3,4	2,8	53,6	0,4
VG Winnweiler	333 000 06	13 242	9 332,5	704,77	85,2	1 554,3	3 590,7	2 891,5	4 557,1	165,5
Börrstadt	333 009 06	939	460,6	490,48	15,3	84,9	61,2	49,2	299,4	6,5
Breunigweiler	333 011 06	457	249,5	545,88	4,9	39,1	30,7	24,6	173,6	3,5
Falkenstein	333 020 06	235	124,2	528,49	3,7	31,1	6,1	4,9	74,3	1,1
Gonbach	333 027 06	494	263,7	533,73	2,1	49,1	15,7	12,6	195,3	2,0
Höringen	333 030 06	666	374,2	561,79	8,3	63,8	76,3	61,4	234,3	1,8
Imbach	333 033 06	890	442,6	497,28	5,3	92,8	41,5	33,3	301,5	5,4
Lohnsfeld	333 042 06	938	600,3	640,00	5,3	112,7	181,0	145,3	328,5	5,0
Münchweiler an der Alsenz	333 048 06	1 215	726,1	597,59	4,0	205,3	117,2	94,7	410,2	6,8
Schweisweiler	333 069 06	334	137,6	411,84	3,2	34,7	4,3	3,4	91,7	1,7
Sippersfeld	333 071 06	1 143	682,2	596,86	5,8	110,2	166,7	133,8	418,9	7,6
Steinbach am Donnersberg	333 075 06	765	348,3	455,33	4,8	64,9	39,9	32,0	236,8	3,6
Wartenberg-Rohrbach	333 080 06	478	306,1	640,44	4,0	71,1	56,1	45,1	176,9	7,1
Winnweiler	333 503 06	4 688	4 617,3	984,91	18,4	594,4	2 794,2	2 251,1	1 615,7	113,4

<b>LK Eifelkreis Bitburg-Prüm</b>	232 000 00	95 965	66 035,3	688,12	1 191,2	10 131,7	33 143,9	26 991,9	23 924,5	3 002,8
Bitburg, St.	232 018 00	13 372	17 885,6	1 337,54	38,1	3 094,1	11 479,6	9 279,4	3 743,4	1 271,4
VG Arzfeld	232 000 01	9 506	4 706,9	495,15	188,9	635,0	1 807,7	1 486,8	2 196,4	152,0
Arzfeld	232 201 01	1 383	870,0	629,08	16,2	113,8	481,2	398,2	308,9	27,7
Dackscheid	232 211 01	139	61,8	444,50	2,5	5,6	22,2	18,2	34,7	0,3
Dahlen	232 212 01	314	89,4	284,55	10,0	16,3	8,1	6,7	53,5	0,9
Daleiden	232 213 01	857	352,1	410,91	9,0	69,5	124,8	102,2	151,6	11,8
Dasburg	232 214 01	220	80,2	364,38	1,1	19,8	14,2	11,6	44,3	2,6
Eilscheid	232 217 01	46	6,7	145,87	2,1	0,9	- 0,0	- 0,0	3,3	0,0
Eschfeld	232 220 01	181	75,6	417,87	4,7	9,5	21,9	17,9	42,6	0,3
Euscheid	232 221 01	132	77,7	588,94	2,6	9,0	46,1	37,8	27,3	0,5
Großkampen	232 229 01	156	68,1	436,79	5,1	9,7	16,4	13,4	36,5	2,8
Hargarten	232 233 01	91	53,8	590,77	1,7	3,8	26,6	21,8	25,8	0,4
Harspelt	232 234 01	73	31,3	428,30	4,5	2,5	8,5	7,0	16,6	0,2
Herzfeld	232 240 01	41	17,1	416,20	2,7	0,9	10,4	8,5	4,2	0,6
Irrhausen	232 245 01	221	132,8	601,00	3,4	15,5	66,0	54,0	48,2	10,6
Jucken	232 246 01	177	64,9	366,64	4,0	11,2	16,6	13,6	34,6	0,7
Kesfeld	232 247 01	82	29,2	355,55	3,8	1,9	- 0,4	- 0,3	23,0	0,0
Kickeshausen	232 248 01	46	10,7	231,67	3,1	0,6	0,1	0,1	6,5	0,0
Kinzenburg	232 249 01	47	28,5	606,70	0,8	2,9	0,0	0,0	24,4	0,0
Krautscheid	232 253 01	230	133,5	580,24	6,0	16,3	68,8	56,3	37,5	16,2
Lambertsberg	232 254 01	356	137,6	386,54	2,0	22,4	15,4	12,6	95,7	4,1
Lascheid	232 255 01	74	26,0	351,15	2,7	3,4	0,1	0,1	19,4	0,0
Lauperath	232 258 01	109	36,5	334,87	6,3	4,9	5,4	4,4	19,6	0,5
Leidenborn	232 259 01	170	66,4	390,79	4,5	9,4	17,4	14,3	36,1	0,8
Lichtenborn	232 260 01	324	145,5	449,13	8,1	12,5	60,8	49,7	73,0	0,8
Lierfeld	232 261 01	79	46,4	586,78	1,0	5,2	11,1	9,1	29,8	0,9
Lünebach	232 262 01	550	369,4	671,67	5,1	51,1	128,9	105,5	188,4	17,6
Lützkampen	232 263 01	384	156,8	408,38	6,9	20,6	58,0	47,5	77,5	2,9
Manderscheid	232 264 01	64	23,8	371,44	2,7	1,9	6,1	5,0	13,9	0,1
Mauel	232 267 01	62	22,1	355,94	2,1	3,0	0,0	0,0	16,6	0,0
Merlscheid	232 270 01	35	23,2	661,43	2,6	1,2	4,5	3,7	15,5	0,0
Niederpierscheid	232 277 01	44	7,0	160,00	0,9	1,6	- 0,0	- 0,0	4,3	0,0
Oberpierscheid	232 285 01	346	100,1	289,42	7,5	13,5	6,4	5,2	71,9	0,5
Olmscheid	232 287 01	156	62,5	400,81	5,0	9,0	12,2	10,0	36,5	1,0
Pintesfeld	232 291 01	45	19,9	443,02	2,5	1,3	6,4	5,2	10,6	0,2
Plütscheid	232 293 01	308	171,1	555,47	5,6	15,5	54,9	45,0	101,6	1,9
Preisfeld	232 294 01	173	30,9	178,83	3,1	9,4	2,6	2,1	15,2	0,2
Reiff	232 297 01	53	17,1	322,64	3,8	1,7	0,2	0,1	10,9	0,0
Reipeldingen	232 298 01	68	14,0	205,18	2,9	2,4	0,2	0,2	7,9	0,0
Roscheid	232 301 01	69	33,2	481,54	3,8	2,0	7,1	5,8	21,2	0,1
Sengerich	232 309 01	22	5,0	227,27	0,6	0,9	0,0	0,0	3,3	0,1
Sevenig (Our)	232 310 01	51	14,5	285,06	2,1	2,3	0,2	0,2	9,5	0,2

# 30 Steuereinnahmen, Realsteuerhebesätze, Realsteueraufbringungskraft und Steuereinnahmekraft der Gemeinden 2012

Landkreis Verbandsgemeinde Gemeinde	Gem.- Schl.- Nr.	Realsteuer- hebesätze			Realsteueraufbringungskraft				Steuer- einnahmekraft der Gemeinden <sup>2)</sup>		Steuer- einnahmekraft der Gemeinden <sup>2)</sup> zuzüglich Schlüssel- zuweisung <sup>3)</sup>	
		Grund- steuer		Ge- wer- be- steuer	insgesamt		Grund- steuer	Ge- werbe- steuer	1 000 EUR	EUR je Einw.	1 000 EUR	EUR je Einw.
		A	B									
		%			1 000 EUR	EUR je Einw.	EUR je Einw.	EUR je Einw.				

## noch: LK Donnersbergkreis

Würzweiler	333 084 05	340	380	360	19,5	92,55	75,52	17,04	72,9	345,35	121,9	577,64
VG Winnweiler	333 000 06	295	343	354	5 564,3	420,20	132,48	287,72	9 587,7	724,04	10 483,2	791,66
Börrstadt	333 009 06	290	340	353	172,9	184,18	114,76	69,42	466,9	497,20	561,7	598,14
Breunigweiler	333 011 06	290	340	350	80,4	175,89	103,76	72,12	251,4	550,12	275,2	602,12
Falkenstein	333 020 06	300	360	350	42,1	179,08	151,30	27,77	116,2	494,45	148,7	632,67
Gonbach	333 027 06	285	338	352	72,5	146,71	112,76	33,95	266,8	540,02	340,1	688,56
Höringen	333 030 06	300	338	352	159,4	239,38	116,98	122,40	380,6	571,48	387,9	582,50
Imsbach	333 033 06	310	360	352	144,3	162,15	112,39	49,76	443,1	497,86	548,6	616,42
Lohnsfeld	333 042 06	285	338	350	322,8	344,10	136,81	207,29	620,6	661,61	683,0	728,17
Münchweiler an der Alsenz	333 048 06	300	350	360	342,3	281,74	180,98	100,76	736,8	606,40	782,2	643,78
Schweisweiler	333 069 06	320	370	350	42,1	126,04	112,36	13,68	134,6	403,10	206,5	618,30
Sippersfeld	333 071 06	300	338	350	304,9	266,71	110,08	156,63	698,6	611,17	739,4	646,85
Steinbach am Donnersberg	333 075 06	300	345	350	117,0	152,90	96,89	56,00	349,6	456,93	474,6	620,45
Wartenberg-Rohrbach	333 080 06	285	338	352	141,6	296,24	170,97	125,27	314,7	658,27	320,7	670,88
Winnweiler	333 503 06	290	340	355	3 622,0	772,62	141,32	631,30	4 808,0	1 025,59	5 014,6	1 069,66

## LK Eifelkreis Bitburg-Prüm

Bitburg, St.	232 000 00	384	420	372	43 346,3	451,69	102,36	349,33	64 121,5	668,18	80 199,5	835,72
VG Arzfeld	232 000 01	440	456	389	2 390,2	251,44	67,52	183,92	4 417,8	464,74	6 402,5	673,53
Arzfeld	232 201 01	460	460	400	554,0	400,55	73,50	327,05	807,6	583,91	966,8	699,04
Dackscheid	232 211 01	400	400	380	29,0	208,55	50,33	158,22	59,9	431,04	75,5	542,89
Dahlen	232 212 01	530	530	400	24,7	78,56	54,18	24,38	77,7	247,34	198,4	631,78
Daleiden	232 213 01	470	470	380	183,7	214,33	70,21	144,12	324,4	378,48	580,6	677,49
Dasburg	232 214 01	530	530	380	28,4	129,00	65,19	63,82	72,7	330,67	109,7	498,70
Eilscheid	232 217 01	400	400	380	2,4	52,98	53,30	- 0,33	5,8	126,26	26,3	571,02
Eschfeld	232 220 01	450	450	380	32,6	180,19	60,39	119,80	71,6	395,56	117,6	649,57
Euscheid	232 221 01	400	650	380	52,7	399,40	53,51	345,89	72,2	546,64	103,0	780,58
Großkampenber	232 229 01	480	480	380	26,8	172,10	68,07	104,03	63,2	404,81	84,0	538,62
Hargarten	232 233 01	400	400	380	31,0	341,20	51,80	289,40	52,4	575,33	52,4	575,33
Harspelt	232 234 01	450	450	380	13,5	185,03	69,29	115,74	28,8	394,29	44,8	614,16
Herzfeld	232 240 01	450	450	380	12,9	314,46	62,83	251,63	15,8	384,90	31,9	777,32
Irrhausen	232 245 01	450	450	380	80,2	362,76	67,41	295,36	127,0	574,59	134,2	607,27
Jucken	232 246 01	450	450	380	28,3	159,92	66,96	92,96	60,6	342,28	98,3	555,30
Kesfeld	232 247 01	370	370	352	4,6	55,93	60,88	- 4,95	27,7	337,70	54,3	661,91
Kickeshausen	232 248 01	500	500	380	2,4	52,20	50,48	1,72	8,9	194,33	25,7	558,52
Kinzenburg	232 249 01	450	450	380	2,9	62,72	62,23	0,49	27,3	581,74	29,3	623,87
Krautscheid	232 253 01	450	450	380	85,5	371,58	75,51	296,07	126,7	550,78	203,6	885,15
Lambertsberg	232 254 01	400	400	380	37,4	105,02	62,12	42,90	134,4	377,41	206,1	578,90
Lascheid	232 255 01	470	470	380	4,5	60,89	59,51	1,38	23,9	322,38	43,7	590,26
Lauperath	232 258 01	450	450	380	13,6	124,61	75,72	48,88	32,7	300,38	74,0	679,06
Leidenborn	232 259 01	450	450	380	27,9	164,20	62,75	101,45	61,7	362,68	98,8	581,01
Lichtenborn	232 260 01	310	360	380	80,7	249,13	63,60	185,53	143,5	442,78	226,2	698,21
Lierfeld	232 261 01	400	400	380	16,6	209,90	70,30	139,59	45,2	572,75	56,0	709,28
Lünebach	232 262 01	450	450	380	172,8	314,20	82,22	231,98	355,4	646,11	386,6	702,87
Lützkampen	232 263 01	500	500	380	76,7	199,73	50,30	149,42	146,6	381,66	235,0	611,92
Manderscheid	232 264 01	400	400	380	9,8	153,69	59,39	94,30	22,8	355,48	37,8	590,86
Mauel	232 267 01	400	350	380	4,7	76,52	76,10	0,42	21,4	344,55	38,5	620,92
Merlscheid	232 270 01	490	490	380	6,9	196,51	70,40	126,11	21,6	616,23	23,8	679,60
Niederpierscheid	232 277 01	450	500	380	1,8	40,98	41,50	- 0,52	6,1	139,32	20,2	458,70
Oberpierscheid	232 285 01	450	450	380	22,4	64,69	46,53	18,16	93,6	270,54	207,3	599,12
Olmscheid	232 287 01	450	450	380	22,7	145,74	68,47	77,28	58,0	371,75	93,1	596,48
Pintesfeld	232 291 01	380	380	380	9,6	213,27	73,40	139,87	19,2	426,98	27,3	606,64
Plütscheid	232 293 01	400	400	380	72,9	236,58	60,09	176,49	166,4	540,16	216,8	703,83
Preisheid	232 294 01	450	450	380	12,4	71,54	56,68	14,87	27,3	157,84	109,4	632,55
Reiff	232 297 01	450	450	380	4,1	77,94	74,60	3,34	15,0	283,17	38,8	731,89
Reipeldingen	232 298 01	400	400	380	4,6	67,37	64,66	2,71	12,5	184,18	42,2	621,04
Roscheid	232 301 01	450	450	380	11,3	163,29	61,06	102,23	31,2	452,65	58,0	840,46
Sengerich	232 309 01	450	450	380	1,1	52,05	51,36	0,68	4,5	206,55	8,2	371,68
Sevenig (Our)	232 310 01	400	400	380	4,0	77,65	73,75	3,90	13,6	265,75	27,8	545,80

## 30 Steuereinnahmen, Realsteuerhebesätze, Realsteueraufbringungskraft und Steuereinnahmekraft der Gemeinden 2012

Landkreis Verbandsgemeinde Gemeinde	Gem.- Schl.- Nr.	Be- völkerung am 30.06.2012	Steuereinnahmen insgesamt (netto)			Einnahmen aus der / dem					
						Grundsteuer		Gewerbesteuer		Gemeindeanteile der	
						A	B	Auf- kommen (brutto)	Ein- nahmen (netto) <sup>1)</sup>	Ein- kommen- steuer	Umsatz- steuer
		Anzahl	1 000 EUR	EUR je Einw.		1 000 EUR					

## noch: LK Eifelkreis Bitburg-Prüm

Strickscheid	232 315 01	33	135,6	4 109,67	1,5	2,1	153,0	125,2	6,0	0,7
Üttfeld	232 333 01	439	245,6	559,39	18,5	26,6	101,8	84,2	105,9	8,5
Waxweiler	232 322 01	1 056	613,3	580,79	3,6	101,7	223,3	184,8	282,8	35,1
VG Bitburg-Land	232 000 02	17 027	7 899,6	463,95	270,5	1 099,2	2 551,5	2 093,7	4 165,9	184,6
Baustert	232 009 02	483	170,7	353,49	2,8	27,7	37,4	30,0	103,8	4,8
Bettingen	232 013 02	1 020	384,4	376,85	9,9	79,2	109,8	89,9	193,9	7,8
Bickendorf	232 014 02	484	196,4	405,84	3,5	26,4	8,3	6,8	154,9	3,1
Biersdorf am See	232 015 02	543	254,1	468,01	3,4	26,4	114,4	93,6	107,0	20,8
Birtlingen	232 017 02	78	28,6	366,85	2,2	2,1	6,4	5,2	15,0	3,9
Brecht	232 020 02	253	92,1	364,15	4,3	13,4	17,0	13,9	56,3	3,1
Brimingen	232 021 02	78	61,8	792,83	5,0	7,3	44,4	36,3	12,3	0,4
Dahlem	232 024 02	267	92,8	347,69	1,8	13,1	12,2	10,0	66,3	0,5
Dockendorf	232 026 02	200	95,0	474,88	7,5	14,2	30,6	25,0	46,4	1,4
Dudeldorf	232 027 02	1 063	673,1	633,17	11,6	107,5	306,4	250,8	261,9	34,4
Echtershausen	232 029 02	107	32,7	305,97	1,3	5,2	1,9	1,5	24,0	0,2
Ehlenz	232 030 02	417	144,3	346,12	4,9	22,2	8,7	7,1	108,3	0,8
Enzen	232 032 02	44	6,2	141,25	2,2	1,2	0,1	0,1	2,4	0,0
Eßlingen	232 034 02	90	23,6	262,47	4,0	3,9	- 8,0	- 6,4	21,2	0,5
Feilsdorf	232 036 02	33	8,4	254,48	1,8	1,7	0,1	0,1	4,7	0,0
Fließem	232 039 02	706	326,9	463,06	5,9	57,9	99,9	81,8	175,4	3,8
Gondorf	232 044 02	253	127,3	503,34	3,1	31,7	17,1	14,0	72,0	5,0
Halsdorf	232 045 02	103	34,4	334,02	3,2	3,3	12,1	9,8	17,4	0,1
Hamm	232 046 02	23	21,0	910,87	0,7	3,2	16,4	13,4	3,1	0,4
Heilenbach	232 048 02	108	32,7	302,57	3,5	4,4	0,2	0,1	24,2	0,1
Hisel	232 052 02	14	8,8	630,14	2,1	0,6	0,3	0,3	5,7	0,0
Hütterscheid	232 057 02	187	40,7	217,77	1,7	12,1	- 3,0	- 2,5	26,3	0,6
Hüttingen an der Kyll	232 058 02	333	139,9	420,18	0,6	19,2	32,3	27,0	91,4	0,1
Idenheim	232 060 02	438	192,3	439,01	8,2	25,9	35,1	28,8	124,8	2,9
Idesheim	232 061 02	409	138,8	339,44	9,0	16,4	6,8	5,5	105,3	1,0
Ingendorf	232 062 02	236	85,9	363,94	10,0	8,8	0,8	0,7	64,1	0,2
Ließem	232 074 02	79	37,3	472,06	3,3	3,4	7,7	6,1	24,1	0,1
Meckel	232 077 02	393	155,9	396,72	10,3	26,8	49,5	39,8	76,2	1,7
Messerich	232 079 02	554	221,2	399,25	4,7	31,9	37,6	30,2	148,4	2,6
Metterich	232 081 02	509	214,7	421,81	9,2	30,4	7,4	6,0	162,0	5,0
Mülbach	232 083 02	119	39,3	330,39	1,4	4,6	16,4	13,4	19,2	0,1
Nattenheim	232 086 02	541	235,7	435,66	11,8	25,0	70,6	57,8	135,4	2,6
Niederstedem	232 091 02	271	415,6	1 533,47	5,3	14,9	405,2	343,0	48,5	2,8
Niederweiler	232 092 02	88	28,6	324,73	5,0	2,5	0,2	0,2	20,1	0,1
Oberstedem	232 097 02	68	73,1	1 075,01	8,5	4,6	43,0	35,6	23,7	0,1
Oberweiler	232 098 02	151	89,3	591,62	3,4	12,6	19,7	16,3	39,1	17,2
Oberweis	232 099 02	561	194,5	346,78	6,8	39,7	34,1	27,9	114,1	3,3
Oltdorf	232 100 02	92	28,2	306,33	3,3	4,8	- 0,0	- 0,0	19,6	0,0
Rittersdorf	232 109 02	1 441	851,6	590,99	13,7	104,3	364,2	294,4	403,7	24,0
Röhl	232 111 02	419	194,8	465,01	7,5	20,7	39,2	31,9	129,7	2,0
Scharbillig	232 115 02	67	70,9	1 058,64	4,0	12,3	35,2	28,5	25,5	0,4
Schleid	232 118 02	369	138,4	375,00	8,7	21,7	28,3	23,1	81,1	1,6
Seffern	232 119 02	325	105,0	322,94	2,0	16,6	22,6	18,5	62,8	2,7
Sefferweich	232 120 02	230	83,2	361,93	6,5	10,5	8,8	7,3	56,6	0,5
Stockem	232 124 02	86	51,5	598,34	4,2	3,7	28,7	23,5	19,8	0,0
Sülm	232 125 02	448	177,7	396,63	9,6	23,7	31,4	25,7	113,1	3,7
Trimport	232 126 02	287	115,7	403,29	3,3	14,1	14,0	11,6	86,0	0,2
Wettlingen	232 133 02	52	16,8	323,19	2,7	1,4	2,3	2,0	10,3	0,0
Wiersdorf	232 134 02	254	100,1	393,93	4,3	11,0	9,0	7,1	76,2	0,5
Wißmannsdorf	232 501 02	816	476,7	584,23	7,5	67,1	228,6	187,1	200,2	10,5
Wolsfeld	232 137 02	837	370,6	442,71	9,2	56,0	140,1	114,0	182,2	6,6
VG Irrel	232 000 03	9 060	3 698,6	408,24	79,1	817,3	1 408,8	1 152,1	1 511,8	91,7
Alsdorf	232 002 03	445	110,5	248,41	3,5	20,3	15,5	12,3	71,5	0,7
Bollendorf	232 019 03	1 649	829,7	503,17	2,9	191,1	458,8	375,5	223,5	25,3
Echternacherbrück	232 028 03	756	224,7	297,19	2,8	104,3	31,2	25,1	81,8	6,8
Eisenach	232 218 03	369	132,1	357,90	9,1	18,9	21,5	17,6	82,1	2,4
Ernzen	232 033 03	421	120,1	285,27	8,5	21,5	22,7	18,6	64,8	4,7

# 30 Steuereinnahmen, Realsteuerhebesätze, Realsteueraufbringungskraft und Steuereinnahmekraft der Gemeinden 2012

Landkreis Verbandsgemeinde Gemeinde	Gem.- Schl.- Nr.	Realsteuer- hebesätze		Realsteueraufbringungskraft				Steuer- einnahmekraft der Gemeinden <sup>2)</sup>		Steuer- einnahmekraft der Gemeinden <sup>2)</sup> zuzüglich Schlüssel- zuweisung <sup>3)</sup>	
		Grund- steuer		Ge- wer- be- steuer	insgesamt		Grund- steuer				
		A	B								
		%			1 000 EUR	EUR je Einw.	EUR je Einw.	EUR je Einw.	1 000 EUR	EUR je Einw.	1 000 EUR

## noch: LK Eifelkreis Bitburg-Prüm

Strickscheid	232 315 01	400	400	380	154,4	4 679,85	91,97	4 587,88	133,4	4 041,52	133,4	4 041,52
Üttfeld	232 333 01	450	450	400	129,9	295,79	77,84	217,94	226,7	516,44	311,7	710,01
Waxweiler	232 322 01	470	470	400	291,8	276,34	77,60	198,75	571,2	540,93	745,7	706,14
VG Bitburg-Land	232 000 02	387	398	385	3 722,8	218,64	72,13	146,51	7 615,5	447,26	10 886,1	639,34
Baustert	232 009 02	350	350	350	71,7	148,53	65,33	83,20	173,0	358,11	300,8	622,88
Bettingen	232 013 02	500	500	380	172,9	169,52	63,01	106,51	354,7	347,74	390,7	383,01
Bickendorf	232 014 02	350	350	380	39,0	80,66	63,62	17,04	195,6	404,06	288,5	596,10
Biersdorf am See	232 015 02	400	400	380	140,0	257,89	49,39	208,50	247,1	454,99	299,3	551,17
Birtlingen	232 017 02	300	350	350	11,3	145,17	56,71	88,46	29,0	372,19	37,7	483,87
Brecht	232 020 02	380	380	380	33,3	131,48	64,89	66,60	89,6	354,17	155,8	615,85
Brimingen	232 021 02	400	400	380	54,4	697,90	134,67	563,23	59,1	757,41	71,4	915,13
Dahlem	232 024 02	400	400	380	25,5	95,46	50,17	45,29	90,0	337,25	164,0	614,12
Dockendorf	232 026 02	380	380	380	50,0	250,10	98,72	151,38	92,2	461,08	137,5	687,49
Dudeldorf	232 027 02	450	450	380	398,9	375,22	90,02	285,20	639,6	601,66	734,5	691,01
Echtershausen	232 029 02	360	360	380	8,3	77,42	59,99	17,43	32,1	299,96	56,4	527,38
Ehlenz	232 030 02	400	400	380	32,8	78,64	58,01	20,63	140,3	336,40	235,8	565,35
Enzen	232 032 02	400	400	400	2,8	63,64	62,27	1,36	5,2	117,30	26,6	604,61
Eßlingen	232 034 02	330	330	340	- 0,9	- 9,69	88,87	- 98,56	22,4	248,70	24,2	268,80
Feilsdorf	232 036 02	400	400	450	3,0	91,94	89,88	2,06	7,8	235,21	17,1	519,06
Fließem	232 039 02	420	420	380	153,9	218,02	77,95	140,07	314,9	446,09	468,9	664,19
Gondorf	232 044 02	380	380	380	50,0	197,66	130,90	66,76	123,9	489,89	140,5	555,40
Halsdorf	232 045 02	330	330	360	19,2	186,27	63,76	122,51	34,4	333,99	67,8	658,11
Hamm	232 046 02	380	380	380	19,9	866,65	160,26	706,39	20,5	889,22	20,5	889,22
Heilenbach	232 048 02	320	340	380	8,2	76,15	74,69	1,46	32,5	300,96	66,3	614,19
Hisel	232 052 02	500	500	500	2,0	140,71	122,21	18,50	7,7	547,00	10,8	773,29
Hütterscheid	232 057 02	380	380	380	10,1	54,10	70,18	- 16,09	37,6	201,06	114,1	610,08
Hüttingen an der Kyll	232 058 02	400	400	420	47,0	141,29	54,50	86,78	133,2	400,15	212,0	636,50
Idenheim	232 060 02	400	400	380	64,8	147,87	68,48	79,40	186,1	424,96	288,9	659,62
Idesheim	232 061 02	340	340	380	32,4	79,32	62,95	16,36	137,5	336,29	257,6	629,90
Ingendorf	232 062 02	380	380	380	17,3	73,15	69,75	3,39	81,4	344,88	128,3	543,44
Ließem	232 074 02	320	320	340	15,5	196,47	88,86	107,61	38,2	482,99	61,8	782,23
Meckel	232 077 02	350	350	350	90,3	229,75	94,39	135,36	158,5	403,27	244,5	622,13
Messerich	232 079 02	350	350	350	78,1	140,94	67,95	72,99	221,7	400,15	331,7	598,68
Metterich	232 081 02	365	365	360	46,0	90,37	75,14	15,23	211,6	415,78	281,0	552,13
Mülbach	232 083 02	380	380	380	21,7	182,68	46,28	136,40	38,1	320,28	84,2	707,69
Nattenheim	232 086 02	380	380	380	103,4	191,12	61,96	129,16	228,6	422,58	375,0	693,13
Niederstedem	232 091 02	350	350	450	358,8	1 324,05	74,87	1 249,18	348,0	1 283,99	350,1	1 291,78
Niederweiler	232 092 02	360	360	420	6,9	78,42	76,50	1,92	27,0	307,10	55,7	632,84
Oberstedem	232 097 02	400	400	400	51,0	750,34	156,37	593,97	67,4	990,65	68,0	999,51
Oberweiler	232 098 02	450	450	400	31,1	205,78	83,42	122,36	84,0	556,34	84,3	558,34
Oberweis	232 099 02	400	400	380	75,4	134,44	74,23	60,21	186,6	332,70	338,7	603,80
Oltdorf	232 100 02	400	400	380	6,9	74,51	74,55	- 0,04	26,5	288,54	67,8	737,07
Rittersdorf	232 109 02	400	400	360	486,7	337,75	73,77	263,98	844,6	586,14	1 068,8	741,70
Röhl	232 111 02	370	370	370	66,6	158,86	63,68	95,18	191,0	455,80	270,7	646,09
Scharfbillig	232 115 02	400	400	360	51,2	763,94	214,48	549,46	70,3	1 049,00	72,7	1 085,00
Schleid	232 118 02	500	500	380	49,2	133,31	57,51	75,80	126,8	343,53	231,1	626,33
Seffern	232 119 02	380	380	380	40,0	122,98	54,23	68,74	101,4	311,98	206,5	635,51
Sefferweich	232 120 02	360	360	400	24,5	106,56	70,54	36,01	80,1	348,20	150,6	654,77
Stockem	232 124 02	400	400	380	35,0	407,21	76,81	330,40	49,6	577,19	75,1	873,01
Sülm	232 125 02	450	450	380	56,9	126,98	57,63	69,35	168,0	375,09	303,1	676,52
Trimport	232 126 02	400	400	400	28,6	99,61	53,71	45,91	112,3	391,39	183,6	639,85
Wettlingen	232 133 02	400	400	600	4,8	91,54	64,06	27,48	14,9	285,62	34,8	670,17
Wiersdorf	232 134 02	330	330	320	26,8	105,33	63,71	41,63	101,6	399,87	166,3	654,82
Wißmannsdorf	232 501 02	420	420	380	290,3	355,80	78,65	277,15	459,5	563,13	489,2	599,49
Wolsfeld	232 137 02	350	350	370	209,2	249,89	79,78	170,12	371,8	444,26	574,7	686,57
VG Irrel	232 000 03	408	426	379	2 163,8	238,83	84,42	154,41	3 510,5	387,47	5 941,5	655,79
Alsdorf	232 002 03	300	350	330	42,6	95,67	55,93	39,74	111,5	250,48	258,3	580,38
Bollendorf	232 019 03	420	420	380	623,5	378,14	102,83	275,31	789,0	478,50	1 159,3	703,06
Echternacherbrück	232 028 03	580	450	352	120,2	158,95	114,80	44,15	202,7	268,06	452,1	597,98
Eisenach	232 218 03	420	420	380	44,4	120,32	62,54	57,78	124,9	338,61	204,4	553,94
Ernzen	232 033 03	400	400	380	48,6	115,45	62,11	53,34	114,0	270,69	268,5	637,73

## 30 Steuereinnahmen, Realsteuerhebesätze, Realsteueraufbringungskraft und Steuereinnahmekraft der Gemeinden 2012

Landkreis Verbandsgemeinde Gemeinde	Gem.- Schl.- Nr.	Be- völkerung am 30.06.2012	Steuereinnahmen insgesamt (netto)			Einnahmen aus der / dem					
						Grundsteuer		Gewerbesteuer		Gemeindeanteile der	
						A	B	Auf- kommen (brutto)	Ein- nahmen (netto) <sup>1)</sup>	Ein- kommen- steuer	Umsatz- steuer
		Anzahl	1 000 EUR	EUR je Einw.		1 000 EUR					

## noch: LK Eifelkreis Bitburg-Prüm

Ferschweiler	232 037 03	951	248,9	261,73	4,8	52,4	99,6	81,5	103,4	2,6
Gilzem	232 225 03	439	173,8	396,00	5,8	22,0	39,9	32,7	108,1	3,5
Holsthum	232 053 03	615	188,1	305,80	8,1	39,3	27,0	22,4	113,5	1,9
Irrrel	232 063 03	1 440	1 074,8	746,42	2,4	217,3	603,1	493,6	317,0	38,7
Kaschenbach	232 065 03	58	24,9	428,88	4,8	1,1	3,9	3,2	15,6	0,1
Menningen	232 078 03	178	55,5	311,54	2,2	13,6	0,4	0,4	38,6	0,1
Minden	232 082 03	210	80,9	385,02	3,0	21,2	9,7	7,9	47,0	0,7
Niederweis	232 093 03	231	75,2	325,62	6,1	15,1	12,0	9,8	41,5	1,1
Peffingen	232 103 03	230	65,9	286,59	3,8	8,9	7,0	5,6	45,7	0,3
Prümzur Lay	232 108 03	500	169,2	338,33	2,5	32,1	35,9	29,4	100,7	1,1
Schankweiler	232 114 03	202	49,4	244,72	4,8	10,6	9,2	7,5	25,4	0,3
Wallendorf	232 131 03	366	75,0	204,79	3,8	27,7	11,2	9,0	31,8	1,5
VG Kyllburg	232 000 04	7 834	3 966,1	506,27	116,9	723,7	1 139,5	922,2	2 074,6	98,5
Badem	232 007 04	1 085	697,4	642,73	10,0	130,5	253,7	207,6	327,0	15,1
Balesfeld	232 203 04	213	68,9	323,59	1,0	15,5	6,8	5,6	44,3	2,1
Burbach	232 210 04	658	308,3	468,59	12,6	61,7	44,4	35,7	190,3	5,8
Etteldorf	232 035 04	26	8,1	312,88	2,7	0,3	0,5	0,4	4,5	0,1
Gindorf	232 043 04	326	140,4	430,76	6,5	20,9	28,0	22,9	84,7	4,3
Gransdorf	232 228 04	319	128,7	403,30	8,4	23,9	11,2	9,1	84,7	0,7
Kyllburg, St.	232 070 04	900	523,9	582,17	1,4	149,1	120,7	99,1	254,3	16,6
Kyllburgweiler	232 071 04	103	22,8	221,63	4,7	2,6	0,4	0,3	14,5	0,1
Malberg	232 075 04	629	185,3	294,59	1,4	45,2	11,4	9,4	125,1	1,9
Malbergweich	232 076 04	343	505,3	1 473,23	5,7	47,9	388,6	309,7	109,6	31,4
Neidenbach	232 087 04	870	363,6	417,93	6,1	64,1	44,6	36,1	251,1	4,0
Neuheilenbach	232 273 04	256	85,6	334,31	1,1	19,6	8,8	7,2	56,3	0,6
Oberkail	232 282 04	611	245,1	401,15	16,3	49,5	34,3	27,9	143,5	6,3
Orsfeld	232 101 04	163	141,6	868,46	6,3	10,1	86,9	70,2	52,8	1,7
Pickließem	232 105 04	286	183,2	640,69	8,9	18,1	64,5	52,8	100,0	2,7
Sankt Thomas	232 113 04	295	104,6	354,53	3,7	23,0	11,0	9,0	65,8	2,2
Seinsfeld	232 306 04	155	61,2	395,00	7,9	7,3	7,1	5,8	38,9	0,5
Steinborn	232 313 04	208	68,5	329,41	6,7	7,8	2,6	2,0	51,0	0,4
Usch	232 129 04	66	17,8	269,67	0,6	3,4	0,5	0,4	12,3	0,9
Wilsecker	232 135 04	191	64,1	335,47	4,1	8,0	12,1	9,9	40,4	0,7
Zendscheid	232 331 04	131	41,6	317,44	0,7	15,2	1,5	1,2	23,7	0,3
VG Neuerburg	232 000 05	9 720	4 173,0	429,32	168,4	761,2	1 728,3	1 409,6	1 645,9	152,2
Affler	232 001 05	30	10,8	361,47	1,4	0,6	0,1	0,1	8,6	0,1
Altscheid	232 003 05	88	53,4	607,11	3,0	3,6	34,5	28,2	18,1	0,0
Ammeldingen an der Our	232 004 05	22	7,9	357,45	4,2	0,4	0,2	0,2	2,5	0,5
Ammeldingen bei Neuerburg	232 005 05	256	62,0	242,24	3,6	20,2	- 0,4	- 0,3	32,0	6,1
Bauler	232 008 05	69	78,1	1 132,12	5,4	3,0	72,5	59,3	9,8	0,3
Berkoth	232 011 05	88	32,9	373,33	3,3	3,7	0,2	0,2	25,2	0,1
Berscheid	232 012 05	63	15,2	241,40	3,4	0,9	- 0,7	- 0,6	11,3	0,1
Biesdorf	232 016 05	222	58,9	265,13	3,5	12,2	1,4	1,1	40,3	0,8
Burg	232 022 05	23	11,3	489,35	2,0	0,5	0,0	0,0	8,6	0,1
Dauwelshausen	232 025 05	72	14,3	198,19	2,4	4,2	0,2	0,1	6,7	0,1
Emmelbaum	232 031 05	77	18,1	234,84	2,0	3,1	0,3	0,2	12,0	-
Fischbach-Oberraden	232 038 05	68	15,4	225,93	1,4	4,0	0,2	0,1	9,5	0,0
Geichlingen	232 040 05	411	269,1	654,82	6,0	32,2	204,9	164,5	52,1	13,7
Gemünd	232 041 05	38	7,8	205,61	1,1	3,1	1,8	1,4	1,8	0,1
Gentingen	232 042 05	74	28,6	385,86	2,4	4,4	17,4	14,4	6,5	0,3
Heilbach	232 047 05	124	38,0	306,46	3,9	3,5	18,1	14,3	15,6	0,1
Herbstmühle	232 049 05	25	4,3	172,32	0,4	1,6	0,0	0,0	2,1	0,0
Hommerdingen	232 054 05	57	8,8	154,86	2,0	2,1	0,2	0,1	4,3	0,1
Hütten	232 056 05	53	27,0	509,17	1,4	1,7	14,1	11,7	11,3	0,8
Hüttingen bei Lahr	232 059 05	143	30,0	209,72	4,3	5,4	0,2	0,2	19,8	0,1
Karlshausen	232 064 05	377	130,5	346,20	3,7	35,0	35,6	29,1	55,4	5,9
Keppeshausen	232 066 05	16	4,6	290,38	0,3	1,5	0,3	0,3	2,4	0,1
Körperich	232 067 05	1 095	717,6	655,38	18,0	93,0	481,4	394,0	184,5	23,6
Koxhausen	232 068 05	116	47,0	405,56	2,0	5,9	28,0	22,9	14,2	1,6
Kruchten	232 069 05	401	95,1	237,03	6,9	30,9	13,5	11,1	42,6	1,8
Lahr	232 072 05	211	72,8	344,81	3,9	12,2	23,4	18,8	35,0	2,3

# 30 Steuereinnahmen, Realsteuerhebesätze, Realsteueraufbringungskraft und Steuereinnahmekraft der Gemeinden 2012

Landkreis Verbandsgemeinde Gemeinde	Gem.- Schl.- Nr.	Realsteuer- hebesätze		Realsteueraufbringungskraft				Steuer- einnahmekraft der Gemeinden <sup>2)</sup>		Steuer- einnahmekraft der Gemeinden <sup>2)</sup> zuzüglich Schlüssel- zuweisung <sup>3)</sup>	
		Grund- steuer		Ge- wer- be- steuer	insgesamt	Grund- steuer	Ge- werbe- steuer				
		A	B								
		%	1 000 EUR					EUR je Einw.	EUR je Einw.	EUR je Einw.	1 000 EUR

## noch: LK Eifelkreis Bitburg-Prüm

Ferschweiler	232 037 03	400	400	380	150,3	158,09	54,46	103,63	238,3	250,54	603,6	634,68
Gilzem	232 225 03	450	450	380	61,4	139,81	49,80	90,01	165,8	377,58	253,4	577,15
Holsthum	232 053 03	450	450	400	62,9	102,33	61,03	41,30	173,7	282,40	369,2	600,33
Irrrel	232 063 03	500	450	380	775,9	538,82	124,40	414,42	1 022,0	709,75	1 145,7	795,63
Kaschenbach	232 065 03	340	340	370	9,4	162,10	93,45	68,66	24,4	419,88	47,9	826,64
Menningen	232 078 03	470	470	400	12,5	70,24	67,88	2,37	51,1	287,00	108,2	607,71
Minden	232 082 03	400	400	380	31,4	149,45	103,78	45,68	77,2	367,78	101,5	483,50
Niederweis	232 093 03	400	400	380	30,4	131,59	80,20	51,39	70,8	306,61	142,0	614,76
Peffingen	232 103 03	340	340	340	20,8	90,47	56,63	33,84	65,4	284,39	151,2	657,47
Prümzurley	232 108 03	400	380	380	68,6	137,13	66,10	71,03	163,8	327,66	318,3	636,51
Schankweiler	232 114 03	430	430	380	21,5	106,57	61,73	44,84	45,6	225,55	119,2	590,22
Wallendorf	232 131 03	410	410	360	39,3	107,44	75,60	31,84	70,4	192,38	238,7	652,10
VG Kyllburg	232 000 04	383	461	362	1 853,5	236,59	85,54	151,06	3 809,3	486,26	5 473,7	698,72
Badem	232 007 04	500	500	380	353,1	325,45	94,12	231,33	649,2	598,30	734,2	676,66
Balesfeld	232 203 04	500	450	400	19,7	92,27	62,28	29,99	64,9	304,67	128,6	603,65
Burbach	232 210 04	450	450	352	106,3	161,52	89,51	72,01	293,7	446,39	443,6	674,10
Etteldorf	232 035 04	400	400	400	2,8	106,96	90,19	16,77	7,2	277,46	14,6	561,73
Gindorf	232 043 04	380	450	380	50,0	153,29	68,29	85,00	133,9	410,87	232,7	713,86
Gransdorf	232 228 04	400	400	380	39,4	123,47	88,84	34,63	122,8	384,87	211,3	662,33
Kyllburg, St.	232 070 04	400	550	385	218,7	243,00	112,00	131,00	467,9	519,94	678,4	753,79
Kyllburgweiler	232 071 04	270	320	330	8,7	84,67	80,29	4,38	23,2	225,11	62,1	603,19
Malberg	232 075 04	400	500	380	45,6	72,50	54,50	18,00	170,5	271,05	358,0	569,09
Malbergweich	232 076 04	320	340	340	486,9	1 419,55	166,69	1 252,87	549,1	1 600,84	553,6	1 614,02
Neidenbach	232 087 04	380	450	360	103,8	119,36	65,78	53,57	350,3	402,68	551,9	634,38
Neuheilenbach	232 273 04	400	450	380	25,5	99,77	65,82	33,94	80,8	315,79	163,6	638,97
Oberkail	232 282 04	400	450	370	87,7	143,50	86,46	57,04	231,1	378,19	377,5	617,85
Orsfeld	232 101 04	400	450	360	103,8	636,84	79,99	556,85	141,6	868,42	146,1	896,17
Pickließem	232 105 04	400	400	380	87,2	304,91	81,66	223,25	178,2	622,98	191,4	669,38
Sankt Thomas	232 113 04	390	450	380	32,5	110,30	73,44	36,86	98,5	334,01	169,2	573,48
Seinsfeld	232 306 04	380	400	360	20,5	132,34	84,21	48,13	58,5	377,69	101,0	651,37
Steinborn	232 313 04	260	290	330	20,6	99,04	84,96	14,08	71,5	343,55	128,8	619,38
Usch	232 129 04	400	400	380	4,1	62,27	55,27	7,00	17,2	261,08	35,2	533,64
Wilsecker	232 135 04	380	450	380	21,8	114,05	51,39	62,66	60,7	317,88	119,9	627,55
Zendscheid	232 331 04	300	450	360	14,7	112,59	100,73	11,85	38,5	293,55	72,2	550,79
VG Neuerburg	232 000 05	367	422	374	2 539,0	261,22	82,59	178,63	4 018,5	413,42	6 223,8	640,31
Affler	232 001 05	400	400	400	1,7	55,67	52,80	2,87	10,4	346,73	19,4	645,67
Altscheid	232 003 05	400	400	380	39,7	451,52	63,86	387,66	51,6	586,51	65,2	740,66
Ammeldingen an der Our	232 004 05	340	450	450	4,3	194,32	186,82	7,50	7,2	327,64	13,0	588,68
Ammeldingen bei Neuerburg	232 005 05	390	450	380	18,9	73,97	75,56	- 1,59	57,1	223,22	151,6	592,30
Bauler	232 008 05	300	340	380	80,4	1 164,72	125,65	1 039,07	77,3	1 120,39	77,3	1 120,39
Berkoth	232 011 05	320	350	380	7,2	82,38	80,28	2,09	32,6	369,90	60,3	685,08
Berscheid	232 012 05	320	340	380	3,4	54,67	65,65	- 10,98	14,9	237,25	35,3	560,56
Biesdorf	232 016 05	400	400	380	15,2	68,27	62,25	6,01	56,0	252,29	136,1	612,85
Burg	232 022 05	300	340	380	2,5	108,65	107,65	1,00	11,2	487,35	11,2	487,35
Dauwelshausen	232 025 05	340	450	350	5,7	79,82	77,47	2,35	12,5	173,14	52,9	735,28
Emmelbaum	232 031 05	400	450	380	4,3	56,08	52,52	3,56	16,2	211,03	44,1	572,82
Fischbach-Oberraden	232 038 05	350	350	380	5,5	81,19	78,76	2,43	15,0	220,76	44,3	651,16
Geichlingen	232 040 05	300	340	350	260,9	634,83	99,38	535,45	286,3	696,67	286,3	696,67
Gemünd	232 041 05	400	450	350	5,3	139,18	89,50	49,68	6,9	181,03	22,4	588,68
Gentingen	232 042 05	400	450	400	21,8	294,61	73,07	221,54	25,6	345,88	56,0	756,64
Heilbach	232 047 05	300	300	330	28,9	232,81	66,55	166,26	40,8	329,05	92,4	744,93
Herbstmühle	232 049 05	400	450	380	1,7	66,20	64,84	1,36	3,7	149,84	18,6	743,76
Hommerdingen	232 054 05	340	350	380	4,1	71,14	68,44	2,70	8,5	148,56	37,3	654,14
Hütten	232 056 05	320	320	400	16,5	311,09	60,81	250,28	26,2	493,55	32,6	614,53
Hüttingen bei Lahr	232 059 05	400	450	380	7,9	55,00	53,52	1,48	27,7	193,46	101,8	711,72
Karlshausen	232 064 05	420	450	380	66,5	176,41	83,02	93,39	121,4	321,89	236,6	627,59
Keppeshausen	232 066 05	550	550	400	1,5	91,50	73,63	17,88	3,8	239,88	10,5	654,38
Körperich	232 067 05	450	450	380	564,5	515,52	80,48	435,03	685,1	625,71	835,1	762,64
Koxhausen	232 068 05	400	450	380	34,1	294,00	54,95	239,05	44,8	386,61	73,8	636,09
Kruchten	232 069 05	450	450	380	43,2	107,85	74,52	33,32	85,2	212,47	232,4	579,65
Lahr	232 072 05	350	450	350	38,4	182,20	63,13	119,07	71,1	337,08	145,1	687,85



## 30 Steuereinnahmen, Realsteuerhebesätze, Realsteueraufbringungskraft und Steuereinnahmekraft der Gemeinden 2012

Landkreis Verbandsgemeinde Gemeinde	Gem.- Schl.- Nr.	Be- völkerung am 30.06.2012	Steuereinnahmen insgesamt (netto)			Einnahmen aus der / dem					
						Grundsteuer		Gewerbesteuer		Gemeindeanteile der	
						A	B	Auf- kommen (brutto)	Ein- nahmen (netto) <sup>1)</sup>	Ein- kommen- steuer	Umsatz- steuer
		Anzahl	1 000 EUR	EUR je Einw.		1 000 EUR					

## noch: LK Eifelkreis Bitburg-Prüm

Leimbach	232 073 05	54	13,1	242,70	1,6	3,4	1,0	0,8	6,0	1,1
Mettendorf	232 080 05	1 120	609,1	543,85	9,7	116,0	275,6	225,5	228,6	25,3
Muxerath	232 084 05	48	10,0	207,46	3,9	1,2	0,1	0,0	4,5	0,0
Nasingen	232 085 05	44	10,8	244,59	1,4	0,8	0,3	0,3	8,1	0,0
Neuerburg, St.	232 088 05	1 542	879,8	570,59	2,6	190,8	372,6	305,0	325,4	50,7
Niedergeckler	232 089 05	49	9,4	191,63	0,9	2,4	0,3	0,3	5,7	0,0
Niederraden	232 090 05	51	15,7	307,22	1,8	1,3	0,1	0,1	12,1	0,1
Niehl	232 094 05	77	23,0	299,21	2,5	3,5	2,3	1,9	14,1	0,7
Nusbaum	232 095 05	482	146,4	303,74	15,7	26,4	42,8	34,3	66,0	2,2
Obergeckler	232 096 05	167	26,1	156,30	3,4	4,8	0,0	0,0	16,9	0,3
Plascheid	232 106 05	90	25,1	278,94	1,9	5,0	- 9,7	- 7,9	24,9	1,0
Rodershausen	232 110 05	170	33,1	194,51	3,0	8,8	2,4	1,9	17,8	1,0
Roth an der Our	232 112 05	194	54,1	278,93	0,7	23,3	3,5	2,9	26,2	0,4
Scheitenkorb	232 116 05	41	9,1	222,20	2,9	0,3	0,4	0,3	5,6	0,0
Scheuern	232 117 05	55	12,2	221,69	4,4	1,5	0,1	0,0	6,1	0,0
Sevenig bei Neuerburg	232 121 05	51	8,3	163,22	1,7	2,4	0,1	0,1	4,0	0,0
Sinspelt	232 122 05	416	178,6	429,21	1,3	25,6	61,3	50,2	93,9	6,3
Übereisenbach	232 127 05	61	10,6	173,36	0,7	4,7	0,1	0,0	4,9	0,0
Uppershausen	232 128 05	78	42,7	547,76	2,4	1,7	19,3	15,5	22,4	0,2
Utscheid	232 102 05	455	114,1	250,87	5,0	33,0	4,3	3,5	68,7	2,8
Waldhof-Falkenstein	232 130 05	29	10,8	372,17	0,9	3,7	2,0	1,7	3,3	0,9
Weidingen	232 132 05	171	56,5	330,40	6,3	10,1	- 0,1	- 0,1	39,1	0,4
Zweifelscheid	232 138 05	56	15,0	268,04	1,8	1,8	2,4	1,9	9,2	0,1
VG Prüm	232 000 06	21 396	19 084,0	891,94	285,9	1 914,3	11 581,5	9 465,7	6 449,2	907,8
Auw bei Prüm	232 202 06	661	443,0	670,14	22,4	38,1	207,0	169,4	191,0	20,1
Bleialf	232 206 06	1 196	672,6	562,39	9,4	112,1	221,4	181,2	344,4	21,6
Brandscheid	232 207 06	318	135,3	425,44	10,0	16,3	5,0	4,1	102,0	2,1
Buchet	232 208 06	237	100,6	424,29	5,6	9,1	28,6	23,0	61,4	0,5
Büdesheim	232 209 06	582	264,0	453,53	7,0	31,5	13,0	10,6	201,5	11,2
Dingdorf	232 216 06	95	48,7	512,73	4,0	3,7	3,7	3,0	36,1	1,6
Feuerscheid	232 222 06	324	124,3	383,75	3,8	13,9	14,6	11,7	93,6	0,7
Fleringen	232 223 06	356	148,0	415,62	7,1	21,7	27,7	22,2	91,7	4,1
Giesdorf	232 224 06	128	65,8	514,20	2,9	7,4	15,8	13,0	32,2	10,1
Gondenbrett	232 227 06	454	178,6	393,37	9,3	23,0	3,9	3,2	140,4	1,4
Großlangenfeld	232 230 06	132	28,4	215,14	2,1	4,9	0,1	0,1	20,5	0,3
Habscheid	232 231 06	622	218,6	351,41	9,5	26,1	42,5	34,1	140,7	6,0
Heckhuscheid	232 236 06	148	49,8	336,70	5,1	4,2	8,5	6,8	33,3	0,2
Heisdorf	232 238 06	108	29,7	274,97	1,6	5,5	- 0,0	- 0,0	21,7	0,4
Hersdorf	232 332 06	399	202,1	506,56	10,1	23,8	53,9	44,1	121,2	1,6
Kleinlangenfeld	232 250 06	151	61,0	403,72	3,7	6,0	5,8	4,6	45,0	1,1
Lasel	232 256 06	318	115,2	362,17	2,1	14,0	10,6	8,5	88,9	0,9
Masthorn	232 265 06	56	18,0	320,63	6,1	0,7	- 0,0	- 0,0	10,9	0,0
Matzerath	232 266 06	56	19,6	350,46	3,7	2,0	0,1	0,0	13,7	0,1
Mützenich	232 271 06	111	47,1	423,93	4,0	5,0	3,0	2,4	35,1	0,2
Neuendorf	232 272 06	95	60,6	638,28	2,5	7,9	0,1	0,1	38,3	11,6
Niederlauch	232 276 06	45	6,3	139,31	1,3	1,6	0,2	0,1	2,9	0,0
Nimshuscheid	232 279 06	302	117,8	390,23	3,3	17,4	8,0	6,6	88,9	1,0
Nimsreuland	232 280 06	95	39,7	418,01	2,1	4,6	0,1	0,1	32,0	0,6
Oberlascheid	232 283 06	124	50,3	405,89	6,1	3,7	14,4	11,6	27,7	1,0
Oberlauch	232 284 06	62	- 21,1	- 340,40	3,6	1,0	- 48,1	- 39,4	12,0	1,5
Olzheim	232 288 06	571	270,1	473,01	9,0	44,1	63,9	52,3	154,5	7,6
Orlenbach	232 290 06	202	150,0	742,47	2,0	12,7	53,0	43,4	90,1	0,8
Pittenbach	232 292 06	103	226,5	2 198,98	1,9	66,4	135,1	108,5	34,8	14,9
Pronsfeld	232 295 06	936	921,1	984,06	7,9	72,3	530,8	434,4	314,3	88,8
Prüm, St.	232 296 06	5 408	6 091,2	1 126,32	12,3	766,5	3 827,1	3 132,2	1 857,3	312,6
Rommersheim	232 300 06	662	421,3	636,48	11,6	26,2	182,3	146,4	233,4	2,6
Roth bei Prüm	232 302 06	451	331,8	735,62	8,6	19,1	231,4	185,8	110,3	7,0
Schönecken	232 304 06	1 484	1 398,8	942,57	6,7	146,3	948,6	776,3	417,0	48,7
Schwirzheim	232 305 06	439	166,9	380,15	9,1	18,9	13,0	10,6	125,9	1,6
Seiwerath	232 307 06	146	64,8	443,89	3,3	5,9	5,2	4,1	47,2	3,6
Sellerich	232 308 06	304	121,4	399,37	10,0	11,4	28,5	22,9	73,8	1,9
Wallersheim	232 318 06	749	312,1	416,72	7,9	43,2	52,4	42,0	206,8	10,2

# 30 Steuereinnahmen, Realsteuerhebesätze, Realsteueraufbringungskraft und Steuereinnahmekraft der Gemeinden 2012

Landkreis Verbandsgemeinde Gemeinde	Gem.- Schl.- Nr.	Realsteuer- hebesätze		Realsteueraufbringungskraft				Steuer- einnahmekraft der Gemeinden <sup>2)</sup>		Steuer- einnahmekraft der Gemeinden <sup>2)</sup> zuzüglich Schlüssel- zuweisung <sup>3)</sup>	
		Grund- steuer		Ge- wer- be- steuer	insgesamt	Grund- steuer	Ge- werbe- steuer				
		A	B								
		%	1 000 EUR					EUR je Einw.	EUR je Einw.	EUR je Einw.	1 000 EUR

## noch: LK Eifelkreis Bitburg-Prüm

Leimbach	232 073 05	320	320	350	6,5	120,91	100,37	20,54	13,4	248,81	22,1	409,91
Mettendorf	232 080 05	400	400	380	386,7	345,31	101,84	243,47	590,6	527,31	674,9	602,59
Muxerath	232 084 05	300	350	330	5,3	109,38	108,21	1,17	9,7	202,29	39,2	817,29
Nasingen	232 085 05	320	320	350	2,6	59,18	50,73	8,45	10,6	241,36	29,3	665,36
Neuerburg, St.	232 088 05	400	460	380	523,3	339,36	100,26	239,10	831,8	539,43	960,9	623,18
Niedergeckler	232 089 05	400	450	380	2,9	60,00	53,16	6,84	8,6	175,39	25,3	515,55
Niederraden	232 090 05	300	300	330	3,6	69,75	68,12	1,63	15,8	309,86	29,3	574,16
Niehl	232 094 05	400	400	380	7,4	96,05	65,87	30,18	21,8	282,91	50,3	653,45
Nusbaum	232 095 05	340	340	350	88,6	183,74	88,40	95,34	148,4	307,88	299,9	622,20
Obergeckler	232 096 05	300	300	330	9,3	55,94	55,71	0,23	26,4	158,38	98,5	589,75
Plascheid	232 106 05	420	450	380	- 4,1	- 45,57	61,06	- 106,62	23,6	262,44	48,6	540,07
Rodershausen	232 110 05	320	320	350	15,5	91,07	75,85	15,22	33,8	198,76	102,3	601,66
Roth an der Our	232 112 05	400	450	380	23,1	118,90	100,93	17,97	49,0	252,42	108,6	559,84
Scheitenkorb	232 116 05	300	300	350	3,6	87,44	78,07	9,37	9,1	221,95	24,5	597,39
Scheuern	232 117 05	350	350	330	5,4	98,24	97,15	1,09	11,5	209,71	32,7	594,40
Sevenig bei Neuerburg	232 121 05	320	450	350	3,6	70,88	69,25	1,63	7,6	149,90	32,0	626,65
Sinspelt	232 122 05	350	350	380	88,7	213,21	67,36	145,84	177,7	427,24	239,1	574,71
Übereisenbach	232 127 05	400	450	420	4,4	72,28	71,48	0,80	9,3	152,13	39,0	638,59
Uppershausen	232 128 05	300	320	350	25,1	321,76	55,72	266,04	43,9	562,62	43,9	562,62
Utscheid	232 102 05	500	500	380	31,5	69,27	59,99	9,28	102,3	224,73	276,9	608,47
Waldhof-Falkenstein	232 130 05	400	450	400	5,6	193,10	128,14	64,97	9,5	327,76	19,3	666,14
Weidingen	232 132 05	500	500	380	11,1	64,98	65,73	- 0,75	50,6	296,17	103,8	607,18
Zweifelscheid	232 138 05	400	450	380	5,2	93,18	51,41	41,77	14,1	251,21	32,1	572,71
VG Prüm	232 000 06	346	402	378	13 532,3	632,47	93,61	538,86	18 773,6	877,43	21 361,0	998,37
Auw bei Prüm	232 202 06	400	450	380	252,9	382,58	72,79	309,79	426,4	645,14	427,6	646,97
Bleialf	232 206 06	450	450	380	317,1	265,15	81,95	183,20	642,9	537,51	840,0	702,32
Brandscheid	232 207 06	300	340	350	33,1	104,19	87,14	17,05	136,2	428,22	209,6	659,17
Buchet	232 208 06	300	340	350	46,3	195,29	65,43	129,86	102,5	432,67	176,7	745,67
Büdesheim	232 209 06	400	400	380	47,1	80,89	58,86	22,03	257,4	442,31	357,5	614,20
Dingdorf	232 216 06	300	340	350	12,1	126,93	84,54	42,39	49,0	515,43	59,0	621,25
Feuerscheid	232 222 06	300	340	350	34,5	106,47	58,11	48,36	125,9	388,63	204,7	631,65
Fleringen	232 223 06	300	340	350	60,4	169,54	86,01	83,53	150,7	423,20	216,8	609,02
Giesdorf	232 224 06	330	340	380	26,2	204,95	82,54	122,41	65,6	512,77	80,9	631,86
Gondenbrett	232 227 06	400	400	380	32,0	70,52	62,11	8,41	173,2	381,43	271,4	597,70
Großlangenfeld	232 230 06	330	340	350	7,3	55,20	54,69	0,52	28,1	212,79	69,0	522,43
Habscheid	232 231 06	300	340	350	83,4	134,14	60,82	73,32	221,8	356,53	329,0	529,00
Heckhuscheid	232 236 06	300	340	350	18,8	126,91	65,22	61,68	50,6	341,64	78,3	528,95
Heisdorf	232 238 06	300	340	350	7,6	70,15	70,39	- 0,24	29,7	275,27	53,4	494,75
Hersdorf	232 332 06	400	400	380	82,8	207,54	73,97	133,57	195,8	490,74	285,1	714,44
Kleinlangenfeld	232 250 06	300	340	350	16,5	109,14	68,03	41,11	61,5	407,07	87,1	577,00
Lasel	232 256 06	300	340	350	28,6	89,96	54,16	35,79	116,3	365,72	227,9	716,77
Masthorn	232 265 06	300	340	350	6,9	123,13	123,66	- 0,54	17,8	317,98	37,1	663,11
Matzerath	232 266 06	300	340	350	5,9	105,68	104,61	1,07	19,6	350,36	37,3	665,50
Mützenich	232 271 06	300	340	350	12,6	113,86	84,90	28,96	47,4	426,63	70,1	631,77
Neuendorf	232 272 06	300	340	380	11,1	116,55	115,80	0,75	61,0	641,58	61,3	645,33
Niederlauch	232 276 06	300	340	350	3,2	70,82	67,07	3,76	6,1	136,18	25,6	568,98
Nimshuscheid	232 279 06	400	400	380	26,4	87,55	61,26	26,29	114,9	380,33	183,9	608,93
Nimsreuland	232 280 06	300	340	350	7,2	76,03	75,36	0,67	39,8	419,24	62,2	655,09
Oberlascheid	232 283 06	300	340	350	25,6	206,42	81,65	124,77	51,5	415,10	74,4	600,19
Oberlauch	232 284 06	300	340	380	- 42,9	- 692,16	75,55	- 767,71	- 20,7	- 333,32	- 20,7	- 333,32
Olzheim	232 288 06	450	450	380	105,3	184,47	73,73	110,74	255,9	448,11	301,7	528,28
Orlenbach	232 290 06	400	400	380	65,7	325,15	65,41	259,74	147,0	727,50	149,2	738,59
Pittenbach	232 292 06	300	340	350	218,9	2 125,06	715,79	1 409,27	242,0	2 349,60	242,0	2 349,60
Pronsfeld	232 295 06	400	400	380	597,7	638,52	77,42	561,10	904,4	966,25	904,4	966,25
Prüm, St.	232 296 06	400	435	380	4 444,5	821,83	121,62	700,22	5 919,5	1 094,58	6 221,2	1 150,37
Rommersheim	232 300 06	300	340	350	235,9	356,33	60,45	295,88	435,9	658,47	435,9	658,47
Roth bei Prüm	232 302 06	300	340	350	278,0	616,47	65,19	551,28	349,8	775,55	349,8	775,55
Schönecken	232 304 06	400	425	380	1 070,3	721,24	88,76	632,48	1 363,8	918,98	1 415,1	953,55
Schwirzheim	232 305 06	350	370	370	39,8	90,65	60,60	30,05	164,9	375,66	282,1	642,53
Seiwerath	232 307 06	300	340	350	15,3	104,78	66,79	37,99	65,2	446,25	77,5	531,05
Sellerich	232 308 06	300	340	350	53,0	174,33	73,74	100,59	123,2	405,15	197,9	651,04
Wallersheim	232 318 06	300	340	350	111,0	148,18	73,08	75,10	317,6	423,99	463,6	618,98



## 30 Steuereinnahmen, Realsteuerhebesätze, Realsteueraufbringungskraft und Steuereinnahmekraft der Gemeinden 2012

Landkreis Verbandsgemeinde Gemeinde	Gem.- Schl.- Nr.	Be- völkerung am 30.06.2012	Steuereinnahmen insgesamt (netto)			Einnahmen aus der / dem					
						Grundsteuer		Gewerbesteuer		Gemeindeanteilen der	
						A	B	Auf- kommen (brutto)	Ein- nahmen (netto) <sup>1)</sup>	Ein- kommen- steuer	Umsatz- steuer
		Anzahl	1 000 EUR	EUR je Einw.		1 000 EUR					

## noch: LK Eifelkreis Bitburg-Prüm

Watzerath	232 320 06	398	137,9	346,59	3,7	20,1	1,1	0,9	106,6	4,1
Wawern	232 321 06	291	98,4	338,07	3,3	11,7	7,4	6,0	76,3	0,3
Weinsheim	232 226 06	1 017	4 736,2	4 657,06	14,6	191,8	4 746,3	3 884,5	345,4	298,0
Winningen	232 327 06	62	33,1	534,56	2,4	1,9	15,3	12,3	16,0	0,3
Winterscheid	232 328 06	151	36,1	238,94	4,5	3,4	- 2,2	- 1,8	29,3	0,2
Winterspelt	232 329 06	847	342,5	404,31	18,7	47,3	102,7	84,1	183,1	4,6
VG Speicher	232 000 07	8 050	4 621,5	574,10	43,4	1 086,8	1 447,0	1 182,3	2 137,3	144,6
Auw an der Kyll	232 006 07	126	50,5	400,98	0,1	14,8	1,5	1,2	33,4	0,4
Beilingen	232 010 07	385	260,0	675,26	3,1	38,2	126,4	101,5	110,1	5,4
Herforst	232 050 07	1 203	572,7	476,04	2,5	110,4	156,7	128,3	316,5	11,8
Hosten	232 055 07	188	55,6	295,82	1,8	10,0	- 2,0	- 1,7	44,0	0,4
Orenhofen	232 289 07	1 271	536,5	422,11	8,8	125,6	34,9	28,6	361,3	8,6
Philippsheim	232 104 07	104	95,4	917,76	0,5	7,8	76,3	62,5	23,7	0,6
Preist	232 107 07	701	247,7	353,42	6,4	42,7	8,8	7,2	187,0	1,7
Spangdahlem	232 311 07	845	522,3	618,14	10,3	188,8	93,5	76,5	235,3	9,4
Speicher, St.	232 123 07	3 227	2 280,7	706,75	9,9	548,5	950,9	778,2	826,0	106,3
<b>LK Germersheim</b>	334 000 00	124 447	109 003,0	875,90	443,7	12 834,1	51 502,7	41 710,2	48 561,3	4 410,4
Germersheim, St.	334 007 00	19 905	16 864,3	847,24	11,7	2 397,7	9 628,7	7 925,1	5 212,9	934,5
Wörth am Rhein, St.	334 501 00	17 341	32 295,3	1 862,36	30,5	2 795,1	25 071,1	20 156,6	6 937,4	1 989,1
VG Bellheim	334 000 01	13 397	8 896,9	664,09	57,1	1 149,7	2 930,5	2 359,9	5 037,4	242,9
Bellheim	334 001 01	8 348	6 108,4	731,72	17,9	763,4	2 460,4	1 978,1	3 120,2	197,1
Knittelsheim	334 014 01	1 027	574,0	558,89	10,6	76,2	69,9	56,2	418,0	7,8
Ottersheim bei Landau	334 023 01	1 843	1 008,5	547,22	13,5	137,9	153,6	125,0	716,4	10,2
Zeiskam	334 036 01	2 179	1 206,0	553,46	15,1	172,1	246,7	200,7	782,8	27,8
VG Hagenbach	334 000 02	10 548	7 043,9	667,80	22,6	914,4	1 698,0	1 372,6	4 529,7	180,6
Berg (Pfalz)	334 002 02	2 033	1 262,4	620,98	4,3	169,6	254,0	205,3	835,2	42,6
Hagenbach, St.	334 008 02	5 302	3 845,7	725,34	10,5	488,4	1 136,2	918,4	2 302,3	114,5
Neuburg am Rhein	334 021 02	2 552	1 570,1	615,23	6,7	207,6	273,7	221,2	1 108,8	20,8
Scheibhardt	334 027 02	661	365,6	553,17	1,2	48,7	34,1	27,5	283,4	2,7
VG Jockgrim	334 000 03	16 742	11 079,9	661,80	45,6	1 388,5	2 141,0	1 721,3	7 641,0	238,6
Hatzenbühl	334 009 03	2 963	1 890,9	638,17	10,5	254,4	466,2	374,8	1 175,7	67,0
Jockgrim	334 012 03	7 084	4 807,0	678,57	6,0	583,0	1 049,1	843,5	3 261,0	95,1
Neupotz	334 022 03	1 842	1 114,4	604,97	12,0	140,6	113,6	91,3	844,3	21,6
Rheinzabern	334 024 03	4 853	3 267,7	673,33	17,1	410,5	512,1	411,7	2 359,9	54,9
VG Kandel	334 000 04	15 601	13 065,7	837,49	128,2	1 543,3	5 198,1	4 287,3	6 643,6	393,7
Erlenbach bei Kandel	334 004 04	737	447,6	607,36	9,3	46,8	95,1	76,9	304,4	6,3
Freckenfeld	334 005 04	1 569	907,9	578,67	19,7	110,1	69,9	56,5	704,3	13,8
Kandel, St.	334 013 04	8 578	8 733,7	1 018,15	34,4	1 067,9	4 460,5	3 691,1	3 555,1	336,6
Minfeld	334 020 04	1 499	897,4	598,66	16,8	111,5	45,6	36,8	715,5	12,2
Steinweiler	334 030 04	1 934	1 279,3	661,48	27,4	122,2	361,8	292,4	818,1	14,1
Vollmersweiler	334 031 04	204	139,2	682,17	8,1	15,3	5,1	4,1	108,5	2,0
Winden	334 034 04	1 080	660,6	611,66	12,5	69,5	160,1	129,4	437,6	8,6
VG Lingenfeld	334 000 05	16 224	10 135,0	624,69	98,9	1 343,0	2 763,9	2 222,1	6 214,8	211,4
Freisbach	334 006 05	1 080	712,2	659,48	12,4	79,4	174,3	140,2	464,6	11,1
Lingenfeld	334 017 05	5 591	3 523,2	630,16	9,2	457,0	972,3	781,7	2 195,4	66,9
Lustadt	334 018 05	3 260	1 807,2	554,35	29,1	281,5	464,5	373,4	1 070,7	43,0
Schwegenheim	334 028 05	2 872	2 148,8	748,19	17,2	277,6	807,5	649,2	1 139,8	57,9
Weingarten (Pfalz)	334 032 05	1 670	993,5	594,91	23,7	112,5	218,4	175,6	662,7	14,0
Westheim (Pfalz)	334 033 05	1 751	950,1	542,59	7,3	135,1	126,8	102,0	681,5	18,4
VG Rülzheim	334 000 06	14 689	9 622,0	655,05	49,1	1 302,5	2 071,4	1 665,4	6 344,6	219,5
Hördt	334 011 06	2 430	1 476,0	607,42	17,7	206,2	232,4	186,8	1 034,0	22,3
Kuhardt	334 015 06	1 905	1 203,6	631,83	7,6	168,8	165,7	133,2	868,4	20,8
Leimersheim	334 016 06	2 587	1 685,7	651,60	10,6	214,8	316,0	254,1	1 174,0	23,3

## 30 Steuereinnahmen, Realsteuerhebesätze, Realsteueraufbringungskraft und Steuereinnahmekraft der Gemeinden 2012

Landkreis Verbandsgemeinde Gemeinde	Gem.- Schl.- Nr.	Realsteuer- hebesätze		Realsteueraufbringungskraft				Steuer- einnahmekraft der Gemeinden <sup>2)</sup>		Steuer- einnahmekraft der Gemeinden <sup>2)</sup> zuzüglich Schlüssel- zuweisung <sup>3)</sup>		
		Grund- steuer		Gew- er- be- steuer	insgesamt		Grund- steuer	Ge- werbe- steuer				
		A	B									
		%			1 000 EUR	EUR je Einw.	EUR je Einw.	EUR je Einw.	1 000 EUR	EUR je Einw.	1 000 EUR	EUR je Einw.

## noch: LK Eifelkreis Bitburg-Prüm

Wutzerath	232 320 06	450	450	380	20,0	50,20	47,50	2,70	130,4	327,68	260,5	654,60
Wawern	232 321 06	300	340	350	24,0	82,44	54,95	27,49	99,2	340,84	189,6	651,40
Weinsheim	232 226 06	350	350	380	4 910,6	4 828,47	210,63	4 617,84	4 692,1	4 613,67	4 692,4	4 613,97
Winningen	232 327 06	300	340	350	21,0	338,60	72,79	265,81	34,3	553,16	58,3	940,84
Winterscheid	232 328 06	300	340	350	5,9	39,20	54,93	- 15,74	35,8	237,40	88,8	588,30
Winterspelt	232 329 06	450	450	380	152,8	180,45	60,46	119,99	321,9	380,04	525,7	620,71
VG Speicher	232 000 07	474	494	377	2 279,6	283,18	103,99	179,19	4 296,8	533,76	5 671,0	704,48
Auw an der Kyll	232 006 07	400	518	380	12,1	96,09	84,42	11,67	45,7	362,46	77,9	618,00
Beilingen	232 010 07	350	400	350	173,5	450,68	98,06	352,61	264,1	685,88	272,2	707,02
Herforst	232 050 07	450	450	380	247,0	205,30	76,41	128,89	546,9	454,61	765,3	636,14
Hosten	232 055 07	500	500	380	6,5	34,34	45,05	- 10,72	51,3	272,76	108,9	579,48
Orenhofen	232 289 07	500	500	380	132,3	104,08	76,92	27,17	495,8	390,12	774,5	609,37
Philippshaus	232 104 07	400	400	380	83,1	798,93	72,53	726,40	93,5	898,74	122,0	1 172,89
Preist	232 107 07	400	430	380	50,1	71,53	59,09	12,44	237,2	338,37	415,5	592,75
Spangdahlem	232 311 07	550	550	380	224,5	265,69	156,19	109,50	452,2	535,14	813,3	962,51
Speicher, St.	232 123 07	500	500	380	1 350,5	418,51	126,94	291,56	2 110,1	653,90	2 321,4	719,37
<b>LK Germersheim</b>	334 000 00	290	341	363	67 673,4	543,79	115,00	428,79	110 852,6	890,76	115 789,6	930,43
Germersheim, St.	334 007 00	290	340	390	11 890,4	597,36	130,99	466,37	16 334,3	820,61	18 447,4	926,77
Wörth am Rhein, St.	334 501 00	285	338	352	29 856,1	1 721,70	177,36	1 544,35	33 868,0	1 953,06	34 046,4	1 963,35
VG Bellheim	334 000 01	285	342	354	4 408,8	329,09	96,98	232,11	9 118,5	680,63	9 755,0	728,15
Bellheim	334 001 01	285	340	352	3 473,4	416,08	101,26	314,82	6 308,4	755,68	6 491,0	777,55
Knittelsheim	334 014 01	285	365	352	162,8	158,48	85,83	72,66	574,9	559,76	648,3	631,24
Ottersheim bei Landau	334 023 01	285	340	370	319,7	173,45	88,73	84,72	1 017,6	552,13	1 205,0	653,84
Zeiskam	334 036 01	285	340	370	452,9	207,87	92,83	115,04	1 217,6	558,78	1 410,7	647,41
VG Hagenbach	334 000 02	285	339	360	2 791,2	264,62	96,48	168,13	7 176,0	680,32	7 486,4	709,74
Berg (Pfalz)	334 002 02	285	338	360	454,5	223,54	93,04	130,50	1 283,6	631,39	1 283,6	631,39
Hagenbach, St.	334 008 02	285	338	360	1 729,6	326,22	102,40	223,83	3 928,6	740,97	4 073,2	768,23
Neuburg am Rhein	334 021 02	285	338	360	518,9	203,35	91,34	112,01	1 596,1	625,43	1 728,8	677,44
Scheibenhart	334 027 02	285	350	360	88,1	133,32	79,48	53,84	367,7	556,28	400,7	606,25
VG Jockgrim	334 000 03	285	340	352	3 839,7	229,34	92,74	136,60	11 299,5	674,92	11 609,5	693,44
Hatzenbühl	334 009 03	285	338	352	786,1	265,29	97,21	168,08	1 937,4	653,85	1 991,8	672,22
Jockgrim	334 012 03	285	340	352	1 758,0	248,16	89,97	158,19	4 908,5	692,90	5 040,4	711,52
Neupotz	334 022 03	285	340	352	286,2	155,38	89,52	65,86	1 129,8	613,37	1 161,4	630,49
Rheinzaubern	334 024 03	285	340	352	1 009,4	207,99	95,29	112,71	3 323,8	684,90	3 416,0	703,89
VG Kandel	334 000 04	298	349	394	6 720,0	430,74	112,61	318,14	12 846,5	823,44	13 282,4	851,38
Erlenbach bei Kandel	334 004 04	300	350	360	157,9	214,30	79,50	134,79	450,5	611,20	450,5	611,20
Freckenfeld	334 005 04	300	350	360	208,7	133,00	86,45	46,55	913,3	582,09	913,3	582,09
Kandel, St.	334 013 04	300	350	400	5 350,3	623,73	134,93	488,80	8 472,7	987,72	8 757,9	1 020,98
Minfeld	334 020 04	285	338	360	186,8	124,61	92,86	31,75	905,8	604,28	911,7	608,23
Steinweiler	334 030 04	300	350	360	533,9	276,08	80,71	195,37	1 296,8	670,54	1 363,6	705,06
Vollmersweiler	334 031 04	300	350	360	29,6	145,17	118,95	26,23	139,2	682,30	139,2	682,30
Winden	334 034 04	300	350	360	252,8	234,05	79,23	154,82	668,3	618,80	746,2	690,95
VG Lingenfeld	334 000 05	290	340	352	4 508,8	277,91	95,94	181,97	10 393,1	640,60	11 060,7	681,75
Freibach	334 006 05	290	340	352	285,0	263,89	91,45	172,44	726,6	672,76	726,6	672,76
Lingenfeld	334 017 05	290	340	352	1 542,8	275,95	90,19	185,76	3 614,5	646,49	3 888,2	695,43
Lustadt	334 018 05	290	340	352	831,2	254,97	102,77	152,20	1 853,8	568,66	1 986,0	609,21
Schwegenheim	334 028 05	290	340	352	1 180,9	411,18	110,84	300,34	2 220,3	773,09	2 220,3	773,09
Weingarten (Pfalz)	334 032 05	290	340	352	379,6	227,33	87,64	139,69	1 013,6	606,94	1 199,2	718,07
Westheim (Pfalz)	334 033 05	290	340	352	289,2	165,16	87,80	77,36	964,3	550,71	1 040,4	594,20
VG Rülzheim	334 000 06	285	344	352	3 658,6	249,07	98,44	150,63	9 816,6	668,30	10 101,9	687,72
Hördt	334 011 06	285	379	352	467,1	192,21	90,07	102,14	1 477,8	608,16	1 562,2	642,89
Kuhardt	334 015 06	285	338	352	368,8	193,62	100,73	92,89	1 225,5	643,31	1 225,5	643,31
Leimersheim	334 016 06	285	338	352	582,7	225,25	94,76	130,49	1 718,1	664,14	1 718,1	664,14

# 30 Steuereinnahmen, Realsteuerhebesätze, Realsteueraufbringungskraft und Steuereinnahmekraft der Gemeinden 2012

Landkreis Verbandsgemeinde Gemeinde	Gem.- Schl.- Nr.	Be- völkerung am 30.06.2012	Steuereinnahmen insgesamt (netto)		Einnahmen aus der / dem					
					Grundsteuer		Gewerbesteuer		Gemeindeanteile der	
							Auf- kommen (brutto)	Ein- nahmen (netto) <sup>1)</sup>	Ein- kommen- steuer	Umsatz- steuer
		A	B	1 000 EUR	EUR je Einw.	1 000 EUR				
noch: LK Germersheim										
Rülzheim	334 025 06	7 767	5 256,6	676,79	13,2	712,7	1 357,3	1 091,3	3 268,2	153,2
LK Kaiserslautern	335 000 00	104 697	68 902,2	658,11	317,5	13 003,9	23 066,1	18 565,4	34 672,8	1 979,5
VG Bruchmühlbach-Miesau	335 000 01	10 367	5 301,9	511,42	34,6	884,3	1 540,5	1 239,7	2 950,2	162,0
Bruchmühlbach-Miesau	335 003 01	7 608	3 972,5	522,15	11,5	700,6	1 328,3	1 067,9	2 029,3	140,4
Gerhardsbrunn	335 011 01	174	71,1	408,38	7,0	9,8	- 0,6	- 0,5	54,1	0,3
Lambsborn	335 201 01	726	435,8	600,22	3,8	59,7	118,8	95,5	266,0	8,3
Langwieden	335 202 01	272	119,6	439,63	3,3	17,6	16,8	13,5	83,9	0,4
Martinshöhe	335 203 01	1 587	703,0	443,00	9,0	96,6	77,2	63,2	517,0	12,6
VG Enkenbach-Alsenborn	335 000 02	12 542	10 318,1	822,69	41,6	1 775,9	4 664,8	3 750,4	4 362,1	353,4
Enkenbach-Alsenborn	335 004 02	6 843	4 746,1	693,57	12,5	912,7	1 561,4	1 255,3	2 321,2	227,1
Mehlingen	335 026 02	3 726	3 419,1	917,63	20,6	459,6	1 887,9	1 517,8	1 323,4	86,9
Neuhemsbach	335 028 02	844	452,3	535,84	4,1	96,0	29,3	23,6	320,3	4,9
Sembach	335 205 02	1 129	1 700,7	1 506,36	4,3	307,5	1 186,2	953,7	397,2	34,4
VG Hochspeyer	335 000 03	6 735	4 386,4	651,28	20,6	859,9	1 374,9	1 123,6	2 274,9	62,4
Fischbach	335 007 03	790	841,9	1 065,68	5,3	92,9	555,7	456,1	267,5	15,6
Frankenstein	335 010 03	974	502,7	516,12	2,1	136,0	63,6	51,4	302,6	5,4
Hochspeyer	335 015 03	4 557	2 840,0	623,22	6,3	581,9	729,1	594,3	1 584,1	40,0
Waldleiningen	335 048 03	414	201,8	487,38	6,9	49,1	26,5	21,8	120,8	1,5
VG Kaiserslautern-Süd	335 000 04	10 786	6 152,9	570,45	22,8	1 204,7	937,9	756,3	4 024,4	102,7
Krickenbach	335 021 04	1 178	662,1	562,09	4,4	143,3	73,8	59,7	446,4	5,7
Linden	335 023 04	1 185	576,8	486,75	1,7	92,1	173,2	140,0	323,9	15,2
Queidersbach	335 037 04	2 815	1 532,2	544,32	4,4	267,3	324,4	260,8	971,9	20,4
Schopp	335 204 04	1 401	849,4	606,28	2,1	166,2	103,0	83,3	569,5	21,7
Stelzenberg	335 045 04	1 157	696,2	601,75	1,6	144,2	50,8	41,5	497,0	6,6
Trippstadt	335 047 04	3 050	1 836,1	602,00	8,6	391,8	212,7	171,0	1 215,7	33,1
VG Landstuhl	335 000 05	15 344	10 639,2	693,38	19,4	1 969,8	4 159,2	3 363,1	4 666,4	569,8
Bann	335 002 05	2 172	1 028,2	473,39	2,3	193,9	95,8	77,5	737,7	10,7
Hauptstuhl	335 012 05	1 205	639,7	530,84	1,5	102,3	155,7	125,9	393,6	13,5
Kindsbach	335 018 05	2 422	1 781,6	735,59	0,7	310,7	654,5	529,1	851,7	81,8
Landstuhl, Sickingenstadt, St.	335 022 05	8 450	6 867,5	812,72	3,6	1 267,1	3 501,2	2 830,2	2 307,0	428,9
Mittelbrunn	335 027 05	665	87,7	131,93	8,0	61,8	- 295,7	- 237,7	220,7	33,4
Oberarnbach	335 031 05	430	234,5	545,45	3,2	34,0	47,5	38,2	155,8	1,5
VG Otterbach	335 000 06	9 283	5 196,5	559,79	26,2	1 181,7	971,5	783,9	3 090,5	75,5
Frankelbach	335 009 06	317	351,4	1 108,55	1,4	32,2	262,5	211,5	102,5	2,2
Hirschhorn/Pfalz	335 014 06	772	372,4	482,40	1,3	95,0	36,4	29,3	239,2	3,2
Katzweiler	335 017 06	1 680	874,7	520,66	9,7	214,4	127,7	102,9	528,3	12,6
Mehlbach	335 025 06	1 118	556,7	497,93	4,1	149,2	36,4	29,4	365,0	2,9
Olsbrücken	335 033 06	1 060	569,4	537,18	3,1	119,7	99,7	80,3	353,2	9,1
Otterbach	335 034 06	3 895	2 294,1	588,99	3,1	520,3	409,0	330,6	1 381,1	44,9
Sulzbachtal	335 046 06	441	177,8	403,12	3,5	50,9	- 0,3	- 0,2	121,2	0,6
VG Otterberg	335 000 07	9 330	5 268,2	564,65	60,2	1 196,4	957,5	775,9	3 096,8	102,3
Heiligenmoschel	335 013 07	646	328,0	507,75	9,3	76,4	16,6	13,4	223,3	3,3
Niederkirchen	335 029 07	1 985	999,8	503,67	25,9	204,9	167,7	135,5	609,1	15,6
Otterberg, St.	335 035 07	5 208	3 260,1	625,98	14,2	752,1	731,6	593,3	1 801,4	78,8
Schallodenbach	335 041 07	887	398,0	448,66	7,4	97,9	25,0	20,2	266,5	3,2
Schneckenhausen	335 042 07	604	282,4	467,50	3,5	65,1	16,6	13,4	196,4	1,4
VG Ramstein-Miesenbach	335 000 08	16 601	11 201,1	674,72	45,9	2 113,7	4 231,3	3 402,3	5 271,8	319,7
Hütschenhausen	335 016 08	3 877	1 858,7	479,42	17,6	353,0	220,9	178,1	1 271,3	26,1
Kottweiler-Schwanden	335 020 08	1 271	672,3	528,93	4,1	107,1	105,1	84,5	468,3	5,1
Niedermohr	335 030 08	1 456	761,8	523,21	8,1	122,5	147,6	118,7	496,5	9,3
Ramstein-Miesenbach, St.	335 038 08	7 521	6 355,9	845,08	7,3	1 305,7	3 185,5	2 561,1	2 229,2	233,6
Steinwenden	335 044 08	2 476	1 552,4	626,99	8,8	225,4	572,1	460,0	806,5	45,4

# 30 Steuereinnahmen, Realsteuerhebesätze, Realsteueraufbringungskraft und Steuereinnahmekraft der Gemeinden 2012

Landkreis Verbandsgemeinde Gemeinde	Gem.- Schl.- Nr.	Realsteuer- hebesätze			Realsteueraufbringungskraft				Steuer- einnahmekraft der Gemeinden <sup>2)</sup>		Steuer- einnahmekraft der Gemeinden <sup>2)</sup> zuzüglich Schlüssel- zuweisung <sup>3)</sup>		
		Grund- steuer		Ge- wer- be- steuer	insgesamt		Grund- steuer	Ge- werbe- steuer					
		A	B						1 000 EUR	EUR je Einw.	EUR je Einw.	EUR je Einw.	1 000 EUR
		%				1 000 EUR	EUR je Einw.	EUR je Einw.	EUR je Einw.	1 000 EUR	EUR je Einw.	1 000 EUR	EUR je Einw.
noch: LK Germersheim													
Rülzheim	334 025 06	285	338	352	2 239,9	288,39	101,72	186,67	5 395,2	694,63	5 596,0	720,49	
LK Kaiserslautern	335 000 00	289	350	354	38 512,5	367,85	133,75	234,10	70 664,1	674,94	79 586,3	760,16	
VG Bruchmühlbach-Miesau	335 000 01	282	376	353	2 542,8	245,28	87,13	158,14	5 354,2	516,46	6 845,2	660,29	
Bruchmühlbach-Miesau	335 003 01	285	380	352	2 109,5	277,27	90,77	186,50	4 018,8	528,24	5 100,8	670,46	
Gerhardsbrunn	335 011 01	269	317	352	18,6	106,84	110,63	- 3,78	73,1	420,19	114,3	656,86	
Lambsborn	335 201 01	285	360	352	191,9	264,36	89,62	174,74	442,9	610,04	523,6	721,19	
Langwieden	335 202 01	285	390	352	38,1	140,04	73,89	66,16	119,1	437,88	123,2	452,79	
Martinshöhe	335 203 01	285	360	380	184,7	116,36	68,23	48,13	700,2	441,23	983,3	619,59	
VG Enkenbach-Alsenborn	335 000 02	285	338	352	6 960,5	554,97	157,68	397,29	10 761,5	858,04	11 112,5	886,02	
Enkenbach-Alsenborn	335 004 02	285	338	352	2 674,8	390,89	147,16	243,73	4 917,1	718,56	5 130,2	749,71	
Mehlingen	335 026 02	285	338	352	2 538,9	681,41	140,18	541,23	3 579,2	960,60	3 618,7	971,20	
Neuhemsbach	335 028 02	285	338	352	140,1	166,04	128,96	37,07	459,6	544,56	535,6	634,62	
Sembach	335 205 02	285	338	352	1 606,6	1 422,99	300,65	1 122,34	1 805,6	1 599,33	1 828,0	1 619,10	
VG Hochspeyer	335 000 03	332	397	381	2 172,1	322,51	121,15	201,37	4 258,2	632,25	4 625,0	686,72	
Fischbach	335 007 03	296	350	385	645,9	817,61	130,58	687,03	829,4	1 049,87	840,2	1 063,53	
Frankenstein	335 010 03	296	454	360	178,7	183,51	115,34	68,16	474,5	487,19	546,2	560,81	
Hochspeyer	335 015 03	290	390	380	1 277,1	280,24	121,93	158,31	2 766,3	607,05	2 983,7	654,74	
Waldeiningen	335 048 03	450	450	388	70,4	170,09	108,12	61,98	188,0	454,04	255,0	615,84	
VG Kaiserslautern-Süd	335 000 04	287	340	356	2 316,9	214,80	123,06	91,75	6 262,3	580,60	7 016,4	650,51	
Krickenbach	335 021 04	290	340	360	236,8	201,00	135,55	65,45	674,7	572,76	730,0	619,68	
Linden	335 023 04	290	345	360	280,8	236,99	84,32	152,67	586,7	495,11	786,2	663,49	
Queidersbach	335 037 04	285	338	352	642,3	228,15	105,06	123,09	1 570,9	558,06	2 029,8	721,07	
Schopp	335 204 04	285	338	360	290,7	207,49	130,70	76,79	862,2	615,44	879,4	627,70	
Stelzenberg	335 045 04	295	350	380	203,4	175,83	132,43	43,41	697,8	603,11	706,2	610,40	
Trippstadt	335 047 04	285	338	352	662,9	217,34	142,83	74,50	1 870,0	613,10	1 884,7	617,95	
VG Landstuhl	335 000 05	292	359	360	6 375,2	415,49	132,76	282,73	10 815,3	704,85	12 118,1	789,76	
Bann	335 002 05	300	355	360	303,4	139,68	93,59	46,09	1 033,4	475,79	1 346,7	620,02	
Hauptstuhl	335 012 05	295	350	360	271,8	225,54	90,57	134,97	649,0	538,62	740,7	614,65	
Kindsbach	335 018 05	290	350	360	1 011,0	417,44	135,20	282,25	1 819,1	751,07	1 889,0	779,95	
Landstuhl, Sickingenstadt, St.	335 022 05	310	365	360	4 937,9	584,37	151,60	432,76	7 002,7	828,72	7 752,4	917,45	
Mittelbrunn	335 027 05	285	338	352	- 240,0	- 360,92	113,99	- 474,91	72,0	108,27	84,1	126,41	
Oberarnbach	335 031 05	285	338	352	91,1	211,92	93,88	118,05	239,0	555,87	305,3	709,92	
VG Otterbach	335 000 06	287	361	357	2 253,3	242,73	132,59	110,14	5 231,7	563,57	6 051,9	651,93	
Frankelbach	335 009 06	290	360	355	312,3	985,31	108,22	877,09	366,1	1 154,78	369,7	1 166,20	
Hirschhorn/Pfalz	335 014 06	285	370	355	134,4	174,05	124,17	49,89	369,7	478,88	516,0	668,38	
Katzweiler	335 017 06	285	360	355	364,7	217,11	136,58	80,54	880,8	524,28	1 032,8	614,77	
Mehlbach	335 025 06	285	370	360	190,8	170,64	136,61	34,03	551,7	493,51	680,9	608,99	
Olsbrücken	335 033 06	285	350	355	234,7	221,42	121,80	99,62	577,6	544,93	687,2	648,28	
Otterbach	335 034 06	285	360	360	962,4	247,08	137,41	109,67	2 309,9	593,05	2 467,1	633,39	
Sulzbachtal	335 046 06	295	370	370	53,9	122,32	122,91	- 0,59	175,8	398,68	298,3	676,39	
VG Otterberg	335 000 07	292	356	364	2 287,2	245,14	139,07	106,07	5 304,7	568,56	6 067,7	650,35	
Heiligenmoschel	335 013 07	290	360	360	105,1	162,65	135,84	26,81	328,5	508,51	429,9	665,55	
Niederkirchen	335 029 07	290	340	360	423,8	213,51	125,29	88,22	1 016,4	512,04	1 278,3	643,97	
Otterberg, St.	335 035 07	300	360	365	1 536,7	295,07	150,36	144,72	3 278,6	629,54	3 452,5	662,93	
Schallodenbach	335 041 07	290	360	360	134,0	151,06	121,61	29,45	399,0	449,79	545,2	614,70	
Schneckenhausen	335 042 07	290	360	360	87,5	144,92	116,18	28,74	282,2	467,15	361,7	598,90	
VG Ramstein-Miesenbach	335 000 08	291	341	352	6 840,0	412,03	140,08	271,94	11 602,6	698,91	13 480,0	812,00	
Hütschenhausen	335 016 08	300	360	360	609,2	157,14	97,64	59,50	1 863,9	480,75	2 480,7	639,86	
Kottweiler-Schwanden	335 020 08	285	338	352	233,3	183,56	95,19	88,37	686,0	539,77	852,4	670,63	
Niedermohr	335 030 08	285	338	352	299,5	205,73	97,45	108,28	776,5	533,29	972,8	668,17	
Ramstein-Miesenbach, St.	335 038 08	285	338	352	4 832,1	642,47	190,05	452,43	6 670,5	886,92	7 429,6	987,85	
Steinwenden	335 044 08	285	338	352	865,9	349,72	102,90	246,82	1 605,7	648,51	1 744,4	704,53	

## 30 Steuereinnahmen, Realsteuerhebesätze, Realsteueraufbringungskraft und Steuereinnahmekraft der Gemeinden 2012

Landkreis Verbandsgemeinde Gemeinde	Gem.- Schl.- Nr.	Be- völkerung am 30.06.2012	Steuereinnahmen insgesamt (netto)			Einnahmen aus der / dem					
						Grundsteuer		Gewerbesteuer		Gemeindeanteile der	
						A	B	Auf- kommen (brutto)	Ein- nahmen (netto) <sup>1)</sup>	Ein- kommen- steuer	Umsatz- steuer
		Anzahl	1 000 EUR	EUR je Einw.		1 000 EUR					

**noch: LK Kaiserslautern**

VG Weilerbach	335 000 09	13 709	10 437,8	761,39	46,2	1 817,6	4 228,5	3 370,3	4 935,7	231,8
Erzenhausen	335 005 09	747	439,1	587,81	3,0	101,8	18,5	14,8	315,4	2,2
Eulenbis	335 006 09	486	271,4	558,48	3,2	61,6	9,7	7,8	194,5	3,1
Kollweiler	335 019 09	463	240,3	519,09	3,9	47,6	12,6	10,1	175,8	1,8
Mackebach	335 024 09	1 987	1 027,4	517,04	2,3	241,6	85,5	68,8	695,1	14,4
Reichenbach-Steegen	335 501 09	1 396	635,8	455,48	10,2	127,4	73,8	59,4	427,2	8,5
Rodenbach	335 040 09	3 087	2 102,8	681,18	7,1	427,9	536,4	431,2	1 175,4	54,3
Schwedelbach	335 043 09	1 010	661,3	654,71	6,6	171,1	127,5	102,5	372,8	5,1
Weilerbach	335 049 09	4 533	5 059,7	1 116,19	9,9	638,6	3 364,6	2 675,7	1 579,5	142,5

<b>LK Kusel</b>	336 000 00	72 135	37 532,3	520,31	314,4	6 371,2	8 655,9	6 982,0	22 032,4	1 573,5
-----------------	------------	--------	----------	--------	-------	---------	---------	---------	----------	---------

VG Altenglan	336 000 01	9 930	4 650,6	468,34	32,1	924,6	832,8	668,8	2 843,4	143,7
Altenglan	336 003 01	2 786	1 568,3	562,92	5,4	303,1	417,6	335,3	854,6	57,0
Bedesbach	336 106 01	818	345,9	422,87	1,5	67,4	32,4	26,2	242,6	5,7
Bosenbach	336 009 01	743	310,9	418,41	2,7	58,4	36,8	29,5	213,6	4,0
Elzweiler	336 021 01	106	37,3	352,24	0,7	8,4	0,0	0,0	27,2	0,2
Erdesbach	336 022 01	598	223,0	372,91	1,5	39,9	27,4	22,0	154,6	2,6
Föckelberg	336 025 01	388	182,5	470,32	1,3	50,2	26,1	20,9	107,1	1,8
Horschbach	336 046 01	272	113,3	416,61	5,3	15,7	13,8	11,1	79,8	0,6
Neunkirchen am Potzberg	336 066 01	409	172,4	421,51	2,4	40,6	13,5	10,9	115,6	1,4
Niederalben	336 067 01	305	119,4	391,39	1,4	19,0	23,3	18,7	77,2	2,0
Niederstaufenbach	336 068 01	270	99,4	368,20	0,5	27,4	6,1	4,9	65,5	0,2
Oberstaufenbach	336 071 01	251	136,4	543,57	1,7	46,4	10,7	8,6	79,0	0,2
Rammelsbach	336 079 01	1 576	706,0	447,95	2,1	145,3	112,3	90,2	406,1	57,0
Rathsweiler	336 081 01	153	66,2	432,56	1,0	13,1	14,0	11,3	39,1	1,3
Rutsweiler am Glan	336 089 01	323	195,4	604,88	0,4	22,1	95,7	76,8	93,1	2,2
Ulmet	336 099 01	731	317,3	434,00	2,5	56,3	0,8	0,6	248,3	7,0
Welchweiler	336 103 01	201	57,0	283,47	1,8	11,4	2,4	1,9	40,0	0,4

VG Glan-Münchweiler	336 000 02	9 439	4 788,2	507,27	55,7	726,8	1 034,1	832,7	3 050,8	82,5
Börsborn	336 008 02	419	200,1	477,66	2,7	30,7	19,2	15,4	148,5	1,0
Glan-Münchweiler	336 031 02	1 249	1 250,3	1 001,03	2,4	135,0	791,6	637,8	428,5	42,8
Henschtal	336 037 02	345	159,7	463,03	3,0	29,8	18,4	14,8	109,8	0,8
Herschweiler-Pettersheim	336 041 02	1 334	530,1	397,38	4,8	96,7	- 27,9	- 22,4	428,7	16,0
Hüffler	336 047 02	581	270,5	465,55	3,2	37,0	11,9	9,6	216,4	1,3
Krottelbach	336 054 02	706	332,1	470,45	3,3	47,0	48,2	38,7	237,8	3,4
Langenbach	336 056 02	447	188,9	422,55	4,8	32,9	1,9	1,5	145,9	2,1
Matzenbach	336 107 02	652	273,9	420,16	6,2	53,1	9,4	7,6	202,8	1,0
Nanzdietschweiler	336 064 02	1 201	533,1	443,87	7,6	81,6	66,8	53,7	382,2	3,1
Quirnbach/Pfalz	336 501 02	472	211,0	447,13	3,7	38,2	7,7	6,2	156,6	4,3
Rehweiler	336 082 02	426	219,8	515,92	4,4	37,4	53,7	43,2	129,6	3,1
Steinbach am Glan	336 096 02	903	334,7	370,62	6,0	68,1	16,4	13,2	241,0	1,9
Wahnwegen	336 101 02	704	283,9	403,21	3,6	39,3	16,8	13,5	223,1	1,6

VG Kusel	336 000 03	13 318	8 014,4	601,77	58,9	1 219,8	2 914,2	2 354,0	3 990,2	348,3
Albessen	336 002 03	161	54,8	340,16	4,6	6,5	-	-	41,8	1,3
Blaubach	336 006 03	396	274,8	693,85	1,8	35,4	100,0	80,4	152,8	3,3
Dennweiler-Frohnbach	336 015 03	282	123,1	436,50	3,0	20,6	22,6	18,2	79,6	0,3
Ehweiler	336 018 03	169	70,1	414,98	3,2	12,1	1,9	1,6	51,5	1,1
Etschberg	336 024 03	665	290,7	437,10	1,8	45,0	9,8	7,9	232,0	2,3
Haschbach am Remigiusberg	336 034 03	724	288,5	398,42	1,1	43,5	18,6	14,9	222,1	2,7
Herschweiler	336 039 03	525	191,8	365,33	2,4	35,5	9,2	7,4	143,4	0,6
Konken	336 052 03	743	461,5	621,19	6,5	107,6	96,5	78,0	237,5	30,1
Körborn	336 051 03	359	153,7	428,19	3,9	24,2	8,8	7,1	114,1	2,9
Kusel, St.	336 055 03	5 009	4 192,6	837,01	4,9	587,1	2 401,2	1 941,0	1 370,9	276,1
Oberalben	336 070 03	239	101,4	424,27	2,8	18,8	10,4	8,4	69,2	0,7
Pfeffelbach	336 077 03	940	384,0	408,52	5,7	54,9	19,2	15,5	294,5	11,0
Reichweiler	336 084 03	526	232,9	442,87	1,2	44,3	- 0,1	- 0,1	185,3	1,1
Ruthweiler	336 088 03	459	196,9	429,04	1,7	39,8	6,0	4,8	146,8	0,9
Schellweiler	336 091 03	520	245,6	472,29	2,1	32,7	33,1	26,6	181,1	1,5
Selchenbach	336 094 03	343	122,7	357,83	4,3	23,5	2,1	1,7	91,4	0,2

# 30 Steuereinnahmen, Realsteuerhebesätze, Realsteueraufbringungskraft und Steuereinnahmekraft der Gemeinden 2012

Landkreis Verbandsgemeinde Gemeinde	Gem.- Schl.- Nr.	Realsteuer- hebesätze		Realsteueraufbringungskraft				Steuer- einnahmekraft der Gemeinden <sup>2)</sup>		Steuer- einnahmekraft der Gemeinden <sup>2)</sup> zuzüglich Schlüssel- zuweisung <sup>3)</sup>	
		Grund- steuer		Ge- wer- be- steuer	insgesamt	Grund- steuer	Ge- werbe- steuer				
		A	B								
		%			1 000 EUR	EUR je Einw.	EUR je Einw.	EUR je Einw.	1 000 EUR	EUR je Einw.	1 000 EUR

## noch: LK Kaiserslautern

VG Weilerbach	335 000 09	280	328	340	6 764,5	493,43	152,29	341,15	11 073,7	807,77	12 269,5	894,99
Erzenhausen	335 005 09	285	338	352	133,7	178,96	152,56	26,39	447,7	599,26	495,3	663,01
Eulenbis	335 006 09	285	338	352	80,9	166,37	145,14	21,23	276,5	569,01	301,0	619,35
Kollweiler	335 019 09	269	317	352	73,1	157,79	128,67	29,12	248,2	536,09	307,2	663,55
Mackebach	335 024 09	285	338	352	356,8	179,58	133,60	45,98	1 049,5	528,17	1 337,6	673,19
Reichenbach-Steegen	335 501 09	285	338	352	228,3	163,57	107,07	56,50	649,5	465,29	948,4	679,40
Rodenbach	335 040 09	285	338	352	1 046,4	338,96	153,36	185,61	2 171,0	703,26	2 269,6	735,20
Schwedelbach	335 043 09	285	338	352	329,4	326,14	191,35	134,79	682,3	675,58	755,4	747,88
Weilerbach	335 049 09	268	313	337	4 515,9	996,24	168,10	828,14	5 549,0	1 224,14	5 855,0	1 291,64

<b>LK Kusel</b>	336 000 00	302	363	357	15 890,0	220,28	93,82	126,46	37 821,9	524,32	48 335,5	670,07
-----------------	------------	-----	-----	-----	----------	--------	-------	--------	----------	--------	----------	--------

VG Altenglan	336 000 01	291	377	350	1 829,8	184,27	94,26	90,00	4 652,8	468,56	6 135,0	617,83
Altenglan	336 003 01	290	375	350	751,7	269,82	108,78	161,04	1 580,9	567,45	1 777,8	638,12
Bedesbach	336 106 01	290	395	360	98,2	120,08	78,69	41,39	340,2	415,94	440,8	538,89
Bosenbach	336 009 01	290	400	350	96,1	129,37	76,17	53,20	306,4	412,42	448,4	603,52
Elzweiler	336 021 01	350	390	350	8,5	80,22	79,93	0,28	35,9	338,53	72,6	685,19
Erdesbach	336 022 01	290	390	350	68,6	114,68	65,53	49,16	220,5	368,65	358,1	598,78
Föckelberg	336 025 01	290	380	350	78,0	201,03	128,89	72,14	181,8	468,51	280,2	722,12
Horschbach	336 046 01	290	340	350	37,2	136,87	82,47	54,40	115,0	422,76	155,3	570,97
Neunkirchen am Potzberg	336 066 01	290	370	350	57,4	140,28	104,74	35,54	171,7	419,92	265,5	649,02
Niederalben	336 067 01	290	380	350	44,8	146,99	64,94	82,04	119,5	391,68	178,0	583,64
Niederstaufenbach	336 068 01	290	370	350	34,3	127,06	102,94	24,12	98,8	366,06	172,7	639,55
Oberstaufenbach	336 071 01	290	360	350	60,7	241,73	195,93	45,79	137,8	549,03	190,2	757,96
Rammelsbach	336 079 01	290	380	350	263,6	167,24	90,70	76,55	704,5	447,02	966,6	613,33
Rathsweiler	336 081 01	290	340	350	30,3	197,92	99,45	98,47	67,9	444,02	91,3	596,41
Rutsweiler am Glan	336 089 01	290	360	350	125,8	389,33	71,10	318,24	202,2	625,97	254,8	788,95
Ulmet	336 099 01	290	370	350	59,4	81,21	80,04	1,17	314,5	430,23	377,3	516,12
Welchweiler	336 103 01	290	390	350	15,2	75,67	63,08	12,59	55,1	274,22	105,5	524,63

VG Glan-Münchweiler	336 000 02	295	346	354	1 926,6	204,11	87,84	116,27	4 858,5	514,72	6 471,6	685,62
Börsborn	336 008 02	300	350	352	55,5	132,45	83,50	48,95	201,3	480,36	286,2	683,12
Glan-Münchweiler	336 031 02	300	350	355	982,8	786,89	115,57	671,32	1 300,3	1 041,09	1 454,2	1 164,29
Henschtal	336 037 02	300	350	352	54,0	156,52	99,69	56,83	160,9	466,50	221,4	641,87
Herschweiler-Pettersheim	336 041 02	290	340	352	79,8	59,84	82,18	- 22,34	530,0	397,32	716,7	537,29
Hüffler	336 047 02	310	360	352	53,7	92,34	70,45	21,89	269,0	463,02	366,1	630,04
Krottelbach	336 054 02	300	350	352	104,2	147,61	74,73	72,88	335,9	475,85	443,2	627,78
Langenbach	336 056 02	290	340	352	42,6	95,27	90,83	4,44	190,1	425,37	280,9	628,40
Matzenbach	336 107 02	300	350	352	72,1	110,56	95,11	15,46	274,1	420,37	442,2	678,18
Nanzdietschweiler	336 064 02	300	350	352	164,8	137,21	77,82	59,39	537,0	447,09	753,3	627,22
Quirnbach/Pfalz	336 501 02	300	350	352	52,1	110,30	92,93	17,37	211,5	448,00	252,7	535,38
Rehweiler	336 082 02	290	340	352	102,4	240,39	105,76	134,64	224,5	527,09	291,0	683,09
Steinbach am Glan	336 096 02	285	338	352	98,1	108,61	89,16	19,45	337,8	374,11	560,6	620,82
Wahnwegen	336 101 02	285	338	352	64,6	91,73	66,20	25,52	286,0	406,19	403,0	572,50

VG Kusel	336 000 03	298	345	359	4 414,4	331,46	102,23	229,23	8 192,7	615,16	10 353,1	777,38
Albessen	336 002 03	290	340	352	11,9	73,61	73,61	-	55,0	341,55	102,9	639,42
Blaubach	336 006 03	290	340	352	147,0	371,25	101,60	269,65	283,6	716,06	284,8	719,10
Dennweiler-Frohnbach	336 015 03	290	340	352	49,5	175,65	90,09	85,56	125,0	443,28	201,1	713,00
Ehweiler	336 018 03	290	320	352	19,3	114,48	102,18	12,30	71,6	423,78	113,1	668,95
Etschberg	336 024 03	290	340	350	61,2	91,96	76,15	15,81	293,5	441,30	426,4	641,21
Haschbach am Remigiusberg	336 034 03	290	340	350	68,2	94,25	66,63	27,62	289,3	399,63	450,3	622,02
Herchweiler	336 039 03	330	410	352	43,9	83,63	64,93	18,70	186,0	354,37	310,2	590,91
Konken	336 052 03	290	340	360	224,1	301,58	165,92	135,65	473,3	636,95	481,1	647,50
Körborn	336 051 03	310	350	352	38,7	107,80	81,69	26,11	154,0	428,85	188,5	525,19
Kusel, St.	336 055 03	290	340	360	3 148,5	628,57	127,89	500,68	4 335,2	865,49	5 238,5	1 045,81
Oberalben	336 070 03	380	450	352	28,8	120,44	73,85	46,58	96,7	404,56	143,0	598,44
Pfeffelbach	336 077 03	255	290	352	96,9	103,11	81,26	21,84	398,7	424,10	468,9	498,81
Reichweiler	336 084 03	290	365	352	45,8	87,11	87,33	- 0,21	232,2	441,48	328,4	624,24
Ruthweiler	336 088 03	400	450	352	40,1	87,47	73,62	13,85	186,7	406,83	308,0	671,04
Schellweiler	336 091 03	290	340	350	73,1	140,63	72,23	68,40	249,2	479,19	329,1	632,91
Selchenbach	336 094 03	310	370	352	29,8	86,95	80,37	6,58	121,0	352,73	201,9	588,68



## 30 Steuereinnahmen, Realsteuerhebesätze, Realsteueraufbringungskraft und Steuereinnahmekraft der Gemeinden 2012

Landkreis Verbandsgemeinde Gemeinde	Gem.- Schl.- Nr.	Be- völkerung am 30.06.2012	Steuereinnahmen insgesamt (netto)		Einnahmen aus der / dem					
					Grundsteuer		Gewerbesteuer		Gemeindeanteilen der	
					A	B	Auf- kommen (brutto)	Ein- nahmen (netto) <sup>1)</sup>	Ein- kommen- steuer	Umsatz- steuer
		Anzahl	1 000 EUR	EUR je Einw.	1 000 EUR					

## noch: LK Kusel

Thallichtenberg	336 097 03	573	309,5	540,11	4,6	39,6	121,3	97,7	159,8	5,5
Theisbergstegen	336 098 03	685	319,8	466,86	3,1	48,5	53,6	43,1	216,4	6,8
VG Lauterecken	336 000 04	10 823	4 936,1	456,08	77,2	871,7	1 071,4	866,3	2 894,8	187,4
Adenbach	336 001 04	149	47,0	315,46	2,4	8,8	0,1	0,1	35,0	0,1
Buborn	336 012 04	154	43,3	281,47	2,7	4,0	- 0,0	- 0,0	36,1	0,2
Cronenberg	336 013 04	141	39,7	281,35	2,0	8,0	- 1,5	- 1,2	30,0	0,3
Deimberg	336 014 04	98	32,7	333,70	1,4	3,6	0,7	0,6	26,6	0,0
Ginsweiler	336 029 04	311	154,2	495,79	2,3	17,5	55,8	44,8	87,6	0,8
Glanbrücken	336 030 04	487	167,4	343,72	2,9	35,3	19,2	15,6	109,9	1,9
Grumbach	336 033 04	462	215,4	466,24	3,0	40,5	24,3	19,9	147,1	2,4
Hausweiler	336 035 04	54	24,2	448,48	0,9	1,6	- 0,0	- 0,0	21,6	-
Heinzenhausen	336 038 04	280	109,3	390,43	1,0	18,5	10,4	8,4	80,4	0,4
Herren-Sulzbach	336 040 04	147	54,1	367,85	2,0	8,8	- 0,1	- 0,0	39,7	3,5
Hohenöllen	336 043 04	357	136,9	383,38	3,2	20,5	4,1	3,3	108,0	1,1
Homburg	336 044 04	214	74,9	349,88	2,4	9,0	- 1,2	- 0,9	63,4	0,5
Hoppstädten	336 045 04	297	101,4	341,37	4,1	16,5	- 0,1	- 0,1	80,2	0,1
Kappeln	336 049 04	205	77,5	378,00	5,2	9,1	5,9	4,7	58,1	0,2
Kirweiler	336 050 04	175	60,1	343,65	2,8	7,2	11,6	9,3	40,4	0,1
Langweiler	336 057 04	252	111,0	440,41	2,3	16,3	3,8	3,0	87,8	1,1
Lauterecken, St.	336 058 04	2 190	1 364,2	622,93	4,8	297,0	469,7	379,7	553,9	119,3
Lohnweiler	336 060 04	398	179,9	452,04	2,3	27,2	23,1	18,5	129,4	0,9
Medard	336 061 04	499	248,2	497,34	3,0	53,3	72,0	58,6	121,3	9,9
Merzweiler	336 062 04	182	106,7	586,11	1,7	7,5	52,2	42,0	53,6	1,0
Nerzweiler	336 065 04	125	38,1	304,70	2,6	7,5	0,4	0,3	27,2	0,1
Odenbach	336 074 04	852	348,6	409,10	6,2	52,4	74,0	59,5	222,9	4,9
Offenbach-Hundheim	336 075 04	1 177	552,6	469,46	5,6	91,1	158,8	129,2	301,5	21,2
Sankt Julian	336 095 04	1 138	442,3	388,66	5,2	77,7	50,6	40,9	298,6	15,0
Unterjeckenbach	336 100 04	68	41,5	610,47	1,5	2,6	12,1	9,7	27,2	0,2
Wiesweiler	336 104 04	411	165,1	401,63	3,5	30,3	25,6	20,6	107,3	2,2
VG Schönenberg-Kübelberg	336 000 05	12 312	6 700,9	544,26	22,1	1 007,2	1 825,8	1 468,3	4 073,6	97,3
Altenkirchen	336 004 05	1 314	711,5	541,48	3,7	98,1	154,7	124,3	473,8	7,4
Brücken (Pfalz)	336 011 05	2 184	987,6	452,20	4,3	177,7	38,9	31,3	744,9	24,2
Dittweiler	336 016 05	864	484,3	560,58	2,6	61,5	85,5	69,1	345,1	3,6
Frohnhofen	336 027 05	553	229,0	414,11	1,7	33,4	9,8	7,9	183,6	0,7
Gries	336 032 05	994	409,6	412,07	1,4	77,2	22,7	18,3	307,1	2,5
Ohmbach	336 076 05	817	345,3	422,61	1,9	47,3	21,7	17,5	272,0	3,0
Schönenberg-Kübelberg	336 092 05	5 586	3 533,6	632,58	6,5	511,9	1 492,5	1 199,9	1 747,1	55,9
VG Waldmohr	336 000 06	7 946	4 772,7	600,64	14,2	821,0	977,7	791,9	2 708,9	407,7
Breitenbach	336 010 06	1 894	925,4	488,59	6,4	125,9	124,0	101,4	673,1	10,9
Dunzweiler	336 017 06	927	447,3	482,56	2,1	56,6	41,6	34,0	344,1	5,0
Waldmohr	336 102 06	5 125	3 400,0	663,41	5,7	638,5	812,2	656,5	1 691,8	391,7
VG Wolfstein	336 000 07	8 367	3 669,4	438,55	54,3	800,1	0,0	0,0	2 470,7	306,7
Aschbach	336 005 07	339	122,5	361,40	2,4	20,8	-	-	96,5	0,6
Einöllen	336 019 07	440	166,6	378,53	3,8	32,2	-	-	123,2	4,4
Eßweiler	336 023 07	419	175,2	418,24	3,8	37,9	-	-	126,5	5,6
Hefersweiler	336 036 07	516	215,6	417,90	3,5	37,5	-	-	169,7	2,0
Hinzweiler	336 042 07	372	143,0	384,33	3,0	25,4	-	-	111,5	1,4
Jettenbach	336 048 07	863	391,1	453,16	5,5	71,8	0,0	0,0	296,9	13,4
Kreimbach-Kaulbach	336 053 07	784	305,5	389,67	2,9	46,9	-	-	238,0	14,7
Nußbach	336 069 07	608	252,1	414,61	5,7	46,0	-	-	194,6	2,4
Oberweiler im Tal	336 072 07	163	66,1	405,37	1,8	12,4	-	- 0,0	50,6	0,2
Oberweiler-Tiefenbach	336 073 07	290	214,4	739,42	2,1	87,0	0,0	0,0	93,6	29,9
Reipoltskirchen	336 085 07	369	122,4	331,59	3,8	28,3	-	-	87,2	2,0
Relsberg	336 086 07	191	75,5	395,44	2,3	12,9	-	-	58,5	1,3
Rothselberg	336 087 07	674	273,2	405,33	7,3	50,0	-	- 0,0	208,4	5,5
Rutsweiler an der Lauter	336 090 07	369	124,2	336,56	1,3	31,6	0,0	0,0	88,9	1,1
Wolfstein, St.	336 105 07	1 970	1 022,0	518,79	5,3	259,5	- 0,0	- 0,0	526,6	222,3



# 30 Steuereinnahmen, Realsteuerhebesätze, Realsteueraufbringungskraft und Steuereinnahmekraft der Gemeinden 2012

Landkreis Verbandsgemeinde Gemeinde	Gem.- Schl.- Nr.	Realsteuer- hebesätze			Realsteueraufbringungskraft				Steuer- einnahmekraft der Gemeinden <sup>2)</sup>		Steuer- einnahmekraft der Gemeinden <sup>2)</sup> zuzüglich Schlüssel- zuweisung <sup>3)</sup>	
		Grund- steuer		Ge- wer- be- steuer	insgesamt		Grund- steuer	Ge- werbe- steuer				
		A	B									
		%			1 000 EUR	EUR je Einw.	EUR je Einw.	EUR je Einw.	1 000 EUR	EUR je Einw.	1 000 EUR	EUR je Einw.

## noch: LK Kusel

Thallichtenberg	336 097 03	320	350	355	174,5	304,51	80,27	224,24	316,2	551,82	355,7	620,75
Theisbergstegen	336 098 03	290	340	352	113,0	164,99	81,36	83,63	325,6	475,39	421,2	614,88
VG Lauterecken	336 000 04	316	360	361	2 081,3	192,31	89,06	103,25	4 958,5	458,14	6 971,1	644,10
Adenbach	336 001 04	335	365	360	11,1	74,80	74,09	0,70	46,2	310,10	73,9	496,15
Buborn	336 012 04	290	330	350	7,2	46,83	47,15	- 0,32	43,5	282,66	99,7	647,62
Cronenberg	336 013 04	320	358	350	8,5	59,93	71,64	- 11,71	39,0	276,77	75,7	536,64
Deimberg	336 014 04	290	342	352	6,1	62,20	54,68	7,52	32,6	332,82	61,2	624,82
Ginsweiler	336 029 04	290	330	352	81,5	262,05	70,54	191,52	159,0	511,16	233,3	750,04
Glanbrücken	336 030 04	322	365	372	57,7	118,50	78,63	39,87	166,0	340,78	282,2	579,56
Grumbach	336 033 04	375	420	380	61,9	134,06	82,02	52,05	207,0	448,13	294,0	636,35
Hausweiler	336 035 04	290	340	352	2,7	49,28	49,48	- 0,20	24,3	449,22	31,9	590,80
Heinzenhausen	336 038 04	350	387	350	29,7	105,96	66,04	39,92	108,5	387,33	160,0	571,30
Herren-Sulzbach	336 040 04	290	338	352	11,6	78,66	79,02	- 0,36	54,7	372,41	94,6	643,70
Hohenöllen	336 043 04	290	330	352	30,6	85,64	73,34	12,29	138,8	388,85	225,7	632,33
Homburg	336 044 04	305	345	350	10,8	50,58	56,38	- 5,80	74,9	350,13	132,9	621,01
Hoppstädten	336 045 04	310	345	350	21,4	72,19	72,53	- 0,34	101,8	342,89	188,4	634,27
Kappeln	336 049 04	315	350	352	20,8	101,61	71,06	30,56	77,9	380,20	115,3	562,26
Kirweiler	336 050 04	290	330	352	23,4	133,57	62,78	70,79	61,6	352,02	89,6	512,02
Langweiler	336 057 04	310	355	350	23,1	91,59	75,61	15,98	111,2	441,45	165,6	656,99
Lauterecken, St.	336 058 04	320	360	360	798,7	364,69	140,68	224,01	1 381,9	630,99	1 614,3	737,13
Lohnweiler	336 060 04	315	356	350	55,1	138,51	76,16	62,35	180,9	454,54	248,6	624,56
Medard	336 061 04	345	363	370	129,8	260,15	113,51	146,64	247,7	496,29	314,2	629,65
Merzweiler	336 062 04	269	317	352	66,4	364,95	58,38	306,57	110,8	609,00	111,1	610,65
Nerzweiler	336 065 04	400	425	350	8,8	70,63	67,59	3,04	36,0	288,34	72,4	579,45
Odenbach	336 074 04	290	340	352	142,3	166,99	74,21	92,79	355,6	417,34	560,1	657,41
Offenbach-Hundheim	336 075 04	350	365	370	258,0	219,24	82,16	137,08	551,1	468,22	770,2	654,40
Sankt Julian	336 095 04	325	355	360	138,3	121,49	75,04	46,45	442,1	388,50	664,7	584,09
Unterjeckenbach	336 100 04	290	330	352	17,4	256,01	66,19	189,82	42,4	623,51	42,4	623,51
Wiesweiler	336 104 04	350	400	350	58,4	142,18	75,21	66,98	162,8	396,20	249,0	605,94
VG Schönenberg-Kübelberg	336 000 05	299	379	352	2 949,5	239,56	81,34	158,22	6 762,8	549,29	8 485,6	689,22
Altenkirchen	336 004 05	290	370	352	266,6	202,92	77,20	125,73	717,5	546,05	881,1	670,52
Brücken (Pfalz)	336 011 05	310	360	352	227,4	104,14	85,10	19,05	989,0	452,83	1 311,1	600,33
Dittweiler	336 016 05	340	390	360	149,6	173,13	69,82	103,31	481,9	557,79	564,8	653,68
Frohnhofen	336 027 05	290	340	352	48,4	87,60	68,63	18,98	230,8	417,44	324,1	586,16
Gries	336 032 05	290	340	352	109,3	109,97	85,56	24,41	414,4	416,89	577,5	581,01
Ohmbach	336 076 05	290	340	356	76,0	93,01	65,02	27,99	346,8	424,44	495,4	606,37
Schönenberg-Kübelberg	336 092 05	290	400	352	2 072,0	370,93	85,53	285,40	3 582,4	641,32	4 331,6	775,44
VG Waldmohr	336 000 06	290	363	363	1 859,9	234,06	106,64	127,42	4 790,6	602,90	5 250,8	660,81
Breitenbach	336 010 06	290	340	379	265,9	140,40	75,46	64,94	927,3	489,62	1 174,0	619,84
Dunzweiler	336 017 06	290	340	379	104,7	112,94	68,47	44,47	446,2	481,37	516,5	557,13
Waldmohr	336 102 06	290	370	360	1 489,3	290,59	125,07	165,52	3 417,1	666,75	3 560,4	694,71
VG Wolfstein	336 000 07	303	380	367	828,5	99,02	99,02	-	3 605,9	430,96	4 668,3	557,94
Aschbach	336 005 07	300	399	362	21,6	63,75	63,75	-	118,7	350,22	167,2	493,22
Einöllen	336 019 07	290	369	362	36,0	81,92	81,92	-	163,6	371,80	248,6	565,09
Eßweiler	336 023 07	330	396	392	38,7	92,25	92,25	-	170,8	407,53	236,2	563,83
Hefersweiler	336 036 07	290	357	362	42,3	82,00	82,00	-	214,0	414,74	307,0	595,00
Hinzweiler	336 042 07	350	383	372	27,0	72,58	72,58	-	139,8	375,82	157,3	422,86
Jettenbach	336 048 07	290	338	362	83,9	97,19	97,19	-	394,2	456,76	507,5	588,02
Kreimbach-Kaulbach	336 053 07	290	300	360	60,5	77,23	77,23	-	313,2	399,52	359,5	458,61
Nußbach	336 069 07	310	410	370	46,8	76,90	76,90	-	243,8	400,94	329,1	541,22
Oberweiler im Tal	336 072 07	290	394	362	13,5	82,53	82,53	-	64,2	394,01	103,6	635,45
Oberweiler-Tiefenbach	336 073 07	290	375	362	87,5	301,85	301,85	-	211,1	727,89	211,4	728,92
Reipoltskirchen	336 085 07	290	410	362	29,3	79,43	79,43	-	118,5	321,11	231,3	626,92
Relsberg	336 086 07	320	390	370	14,4	75,32	75,32	-	74,2	388,54	111,8	585,23
Rothselberg	336 087 07	290	350	362	60,2	89,28	89,28	-	274,1	406,67	393,1	583,27
Rutsweiler an der Lauter	336 090 07	330	380	370	31,7	86,02	86,02	-	121,7	329,76	202,1	547,80
Wolfstein, St.	336 105 07	320	415	362	235,1	119,34	119,34	-	984,0	499,49	1 102,4	559,62

## 30 Steuereinnahmen, Realsteuerhebesätze, Realsteueraufbringungskraft und Steuereinnahmekraft der Gemeinden 2012

Landkreis Verbandsgemeinde Gemeinde	Gem.- Schl.- Nr.	Be- völkerung am 30.06.2012	Steuereinnahmen insgesamt (netto)		Einnahmen aus der / dem					
					Grundsteuer		Gewerbesteuer		Gemeindeanteile der	
					A	B	Auf- kommen (brutto)	Ein- nahmen (netto) <sup>1)</sup>	Ein- kommen- steuer	Umsatz- steuer
		Anzahl	1 000 EUR	EUR je Einw.	1 000 EUR					
<b>LK Mainz-Bingen</b>	339 000 00	201 695	286 956,9	1 422,73	1 440,7	18 837,2	203 844,8	163 043,1	94 506,4	7 958,1
Bingen am Rhein, gr. kr. St.	339 005 00	23 976	42 077,3	1 754,98	78,8	3 431,9	33 404,1	27 494,1	9 343,6	1 454,1
Budenheim	339 009 00	8 390	9 531,4	1 136,04	3,8	997,7	4 996,9	4 089,5	3 936,2	438,9
Ingelheim a. Rh., gr. kr. St.	339 030 00	24 238	127 422,6	5 257,14	14,5	740,9	138 916,7	110 045,5	12 571,6	3 753,4
VG Bodenheim	339 000 02	18 822	17 571,3	933,55	117,2	1 921,5	5 772,7	4 628,3	10 447,7	390,2
Bodenheim	339 006 02	7 104	9 241,0	1 300,82	54,0	829,5	4 898,9	3 933,1	4 097,4	298,4
Gau-Bischofsheim	339 020 02	1 828	1 478,5	808,79	7,5	158,4	216,4	171,2	1 126,7	9,1
Harxheim	339 026 02	2 167	1 661,9	766,91	9,9	188,4	291,6	232,4	1 210,3	14,7
Lörzweiler	339 034 02	2 130	1 460,9	685,89	23,0	169,3	97,5	77,7	1 169,6	14,5
Nackenheim	339 039 02	5 593	3 729,0	666,73	22,8	575,9	268,2	213,8	2 843,8	53,4
VG Gau-Algesheim	339 000 03	16 398	12 503,1	762,48	186,4	1 403,5	3 745,0	3 030,6	7 595,4	227,1
Appenheim	339 001 03	1 415	928,5	656,22	19,5	96,9	103,0	82,7	719,7	5,0
Bubenheim	339 008 03	873	543,8	622,87	19,4	53,2	29,0	23,3	439,4	5,4
Engelstadt	339 016 03	732	798,8	1 091,23	19,1	59,1	416,5	338,8	372,0	7,0
Gau-Algesheim, St.	339 019 03	6 688	4 973,6	743,67	36,5	633,8	1 520,5	1 229,1	2 959,7	92,0
Nieder-Hilbersheim	339 041 03	634	370,2	583,91	11,1	42,3	14,0	11,3	297,9	4,2
Ober-Hilbersheim	339 046 03	1 011	692,5	684,99	25,9	71,5	95,5	77,2	504,3	8,3
Ockenheim	339 048 03	2 464	1 634,9	663,53	28,4	199,6	369,4	300,5	1 077,6	20,9
Schwabenheim an der Selz	339 051 03	2 581	2 560,7	992,15	26,4	247,2	1 197,1	967,6	1 224,8	84,4
VG Guntersblum	339 000 04	9 369	5 468,4	583,67	239,4	746,1	626,0	497,0	3 872,2	74,0
Dolgesheim	339 013 04	903	534,1	591,52	24,7	71,7	18,2	14,4	415,0	2,1
Dorn-Dürkheim	339 201 04	915	496,4	542,51	25,1	62,8	89,9	71,1	329,5	3,9
Eimsheim	339 015 04	535	308,2	576,14	17,6	39,8	25,1	19,8	227,0	2,0
Guntersblum	339 024 04	3 730	2 187,8	586,55	62,9	349,1	258,5	206,1	1 519,0	36,0
Hillesheim	339 028 04	611	323,8	529,96	19,3	43,5	52,0	41,5	203,3	13,7
Ludwigshöhe	339 035 04	556	328,3	590,43	12,6	39,7	3,4	2,7	268,5	2,5
Uelversheim	339 059 04	1 076	708,2	658,20	33,4	74,1	145,1	114,8	474,0	8,6
Weinolsheim	339 064 04	729	423,4	580,78	27,7	45,7	22,2	17,5	325,6	3,9
Wintersheim	339 066 04	314	158,1	503,52	16,2	19,7	11,5	9,1	110,5	1,2
VG Heidesheim am Rhein	339 000 05	9 811	6 923,9	705,73	36,5	920,2	1 421,8	1 160,7	4 642,7	120,1
Heidesheim am Rhein	339 027 05	7 283	5 147,2	706,74	22,5	700,3	1 130,8	920,0	3 366,5	102,2
Wackernheim	339 061 05	2 528	1 776,7	702,81	14,0	219,9	290,9	240,8	1 276,2	17,9
VG Nieder-Olm	339 000 06	31 310	25 159,7	803,57	184,0	3 205,1	5 561,3	4 511,0	16 550,6	632,7
Essenheim	339 017 06	3 437	2 437,1	709,08	27,8	315,0	230,8	185,3	1 878,0	20,6
Jugenheim in Rheinhessen	339 031 06	1 545	1 246,2	806,61	16,8	118,7	327,5	262,9	817,0	25,1
Klein-Winternheim	339 032 06	3 486	3 330,2	955,30	15,5	333,3	1 129,6	906,9	1 983,5	84,4
Nieder-Olm, St.	339 042 06	9 220	8 486,7	920,47	22,1	1 337,8	2 411,2	1 973,4	4 714,8	419,4
Ober-Olm	339 047 06	4 190	2 908,3	694,11	27,2	341,0	421,4	338,4	2 164,2	25,4
Sörrenloch	339 054 06	1 147	1 038,8	905,70	5,9	102,4	340,4	273,3	646,4	8,1
Stadecken-Elsheim	339 057 06	4 618	3 327,1	720,46	50,8	356,3	546,5	447,3	2 422,2	36,4
Zornheim	339 067 06	3 667	2 385,3	650,47	17,9	300,6	153,9	123,5	1 924,4	13,4
VG Nierstein-Oppenheim	339 000 07	30 502	21 556,5	706,73	303,7	2 692,0	4 950,9	4 008,3	14 082,0	363,3
Dalheim	339 010 07	1 027	619,0	602,77	15,4	80,4	56,8	45,6	467,8	4,9
Dexheim	339 011 07	1 422	1 053,5	740,86	21,9	132,7	209,1	167,9	705,1	21,8
Dienheim	339 012 07	2 141	1 267,1	591,83	37,7	149,5	123,7	99,3	967,6	6,7
Friesenheim	339 018 07	688	466,8	678,42	10,1	47,7	78,6	63,1	339,2	3,3
Hahnheim	339 025 07	1 552	1 571,7	1 012,71	19,8	137,7	737,0	591,7	803,0	12,3
Köngernheim	339 033 07	1 386	929,2	670,40	11,6	105,5	135,4	109,4	689,5	7,5
Mommenheim	339 037 07	3 063	2 406,7	785,75	23,5	279,1	614,0	493,0	1 572,5	30,6
Nierstein, St.	339 043 07	7 879	5 316,5	674,77	90,9	728,0	1 216,9	995,9	3 348,8	126,0
Oppenheim, St.	339 049 07	7 076	4 618,8	652,74	18,3	686,1	767,4	629,8	3 140,7	118,1
Selzen	339 053 07	1 527	1 411,8	924,55	23,0	118,7	640,1	513,9	740,1	11,6
Undenheim	339 060 07	2 741	1 895,4	691,49	31,5	226,4	372,0	298,6	1 307,7	20,4
VG Rhein-Nahe	339 000 01	14 894	8 830,1	592,87	96,6	1 232,0	1 597,9	1 286,1	5 996,9	122,7
Bacharach, St.	339 003 01	1 890	1 066,7	564,37	17,3	182,3	261,5	210,6	621,4	22,9
Breitscheid	339 007 01	127	74,6	587,72	2,9	12,6	3,2	2,6	56,1	0,1

## 30 Steuereinnahmen, Realsteuerhebesätze, Realsteueraufbringungskraft und Steuereinnahmekraft der Gemeinden 2012

Landkreis Verbandsgemeinde Gemeinde	Gem.- Schl.- Nr.	Realsteuer- hebesätze			Realsteueraufbringungskraft				Steuer- einnahmekraft der Gemeinden <sup>2)</sup>		Steuer- einnahmekraft der Gemeinden <sup>2)</sup> zuzüglich Schlüssel- zuweisung <sup>3)</sup>	
		Grund- steuer		Ge- wer- be- steuer	insgesamt		Grund- steuer	Ge- werbe- steuer				
		A	B									
		%			1 000 EUR	EUR je Einw.	EUR je Einw.	EUR je Einw.	1 000 EUR	EUR je Einw.	1 000 EUR	EUR je Einw.
LK Mainz-Bingen	339 000 00	292	312	345	245 897,8	1 219,16	117,64	1 101,52	307 560,6	1 524,88	312 365,5	1 548,70
Bingen am Rhein, gr. kr. St.	339 005 00	330	390	390	35 515,5	1 481,29	138,08	1 343,22	40 403,2	1 685,15	41 433,1	1 728,11
Budenheim	339 009 00	300	330	380	6 060,7	722,37	133,07	589,30	9 528,5	1 135,69	9 734,3	1 160,23
Ingelheim a. Rh., gr. kr. St.	339 030 00	68	80	332	160 799,8	6 634,20	143,27	6 490,94	148 253,6	6 116,58	148 501,6	6 126,81
VG Bodenheim	339 000 02	298	362	357	8 147,3	432,86	110,17	322,69	17 840,8	947,87	18 098,7	961,57
Bodenheim	339 006 02	290	350	360	6 045,1	850,94	130,69	720,25	9 475,1	1 333,77	9 618,9	1 354,01
Gau-Bischofsheim	339 020 02	290	340	330	425,9	232,96	98,05	134,91	1 516,4	829,55	1 516,4	829,55
Harxheim	339 026 02	320	350	340	529,9	244,54	95,72	148,82	1 695,7	782,52	1 696,0	782,66
Lörzweiler	339 034 02	290	340	340	315,0	147,90	97,27	50,63	1 479,3	694,50	1 479,9	694,79
Nackenheim	339 039 02	320	400	360	831,5	148,66	98,57	50,09	3 674,2	656,93	3 787,5	677,19
VG Gau-Algesheim	339 000 03	299	339	362	5 607,1	341,94	104,53	237,41	12 715,2	775,41	12 942,6	789,28
Appenheim	339 001 03	280	320	350	243,2	171,85	93,63	78,22	947,6	669,68	947,6	669,68
Bubenheim	339 008 03	300	340	352	108,0	123,73	88,24	35,50	547,1	626,70	547,1	626,70
Engelstadt	339 016 03	310	340	370	505,8	691,02	112,82	578,20	807,2	1 102,69	807,2	1 102,69
Gau-Algesheim, St.	339 019 03	300	340	360	2 310,9	345,52	108,07	237,46	5 071,1	758,24	5 295,4	791,77
Nieder-Hilbersheim	339 041 03	310	340	360	71,2	112,28	89,22	23,06	370,5	584,46	372,7	587,88
Ober-Hilbersheim	339 046 03	285	340	360	204,6	202,34	103,68	98,67	698,9	691,29	698,9	691,29
Ockenheim	339 048 03	310	340	370	619,1	251,25	98,92	152,33	1 648,7	669,11	1 649,3	669,36
Schwabenheim an der Selz	339 051 03	300	340	360	1 544,4	598,38	113,97	484,41	2 624,1	1 016,70	2 624,4	1 016,81
VG Guntersblum	339 000 04	299	354	335	1 719,8	183,56	108,54	75,02	5 537,0	590,99	6 052,8	646,05
Dolgesheim	339 013 04	330	390	330	111,1	123,01	100,02	23,00	524,4	580,74	585,5	648,39
Dorn-Dürkheim	339 201 04	300	360	330	191,9	209,74	97,79	111,95	506,5	553,54	627,5	685,76
Eimsheim	339 015 04	300	360	330	86,9	162,38	109,01	53,37	310,6	580,60	317,6	593,58
Guntersblum	339 024 04	300	350	340	716,3	192,02	115,38	76,65	2 218,8	594,85	2 472,4	662,83
Hillesheim	339 028 04	300	360	340	121,3	198,61	104,46	94,15	327,8	536,42	327,8	536,42
Ludwigshöhe	339 035 04	285	340	330	60,2	108,27	101,26	7,01	330,5	594,39	351,1	631,49
Uelversheim	339 059 04	290	340	330	280,3	260,53	106,84	153,68	732,6	680,85	732,6	680,85
Weinolsheim	339 064 04	300	360	330	99,8	136,90	102,26	34,64	424,6	582,50	446,4	612,33
Wintersheim	339 066 04	280	340	330	52,0	165,47	123,67	41,80	161,2	513,50	192,1	611,71
VG Heidesheim am Rhein	339 000 05	312	364	376	2 388,8	243,49	98,48	145,01	6 890,5	702,32	7 024,4	715,97
Heidesheim am Rhein	339 027 05	320	365	370	1 876,5	257,65	99,86	157,79	5 134,3	704,97	5 268,2	723,36
Wackernheim	339 061 05	300	360	400	512,4	202,67	94,49	108,18	1 756,2	694,69	1 756,2	694,69
VG Nieder-Olm	339 000 06	285	338	365	9 408,1	300,48	117,68	182,80	25 541,1	815,75	26 017,1	830,95
Essenheim	339 017 06	285	338	350	620,4	180,52	108,37	72,15	2 473,6	719,68	2 473,9	719,77
Jugenheim in Rheinhessen	339 031 06	285	338	350	498,9	322,90	95,20	227,71	1 276,4	826,14	1 276,4	826,14
Klein-Winternheim	339 032 06	285	338	350	1 592,9	456,95	108,83	348,12	3 438,1	986,27	3 438,1	986,27
Nieder-Olm, St.	339 042 06	285	338	380	3 865,7	419,27	160,51	258,77	8 562,1	928,64	9 036,7	980,11
Ober-Olm	339 047 06	285	338	350	852,8	203,53	95,47	108,05	2 959,3	706,28	2 959,3	706,28
Sörrenloch	339 054 06	285	338	350	483,4	421,43	102,64	318,79	1 070,8	933,54	1 071,4	934,07
Stadecken-Elsheim	339 057 06	285	338	380	982,5	212,76	95,66	117,10	3 341,9	723,66	3 341,9	723,66
Zornheim	339 067 06	285	338	350	511,5	139,49	94,41	45,08	2 419,0	659,66	2 419,6	659,82
VG Nierstein-Oppenheim	339 000 07	291	348	362	8 298,7	272,07	103,67	168,40	21 801,4	714,75	22 398,2	734,32
Dalheim	339 010 07	280	350	350	162,2	157,92	98,49	59,42	623,8	607,35	624,1	607,65
Dexheim	339 011 07	285	338	350	392,4	275,92	117,94	157,98	1 078,0	758,11	1 078,3	758,32
Dienheim	339 012 07	285	340	350	334,6	156,30	94,25	62,04	1 284,6	599,99	1 387,2	647,90
Friesenheim	339 018 07	280	350	350	145,5	211,54	88,81	122,73	472,6	686,93	472,6	686,93
Hahnheim	339 025 07	290	340	350	961,4	619,48	109,33	510,15	1 631,5	1 051,19	1 631,8	1 051,39
Köngernheim	339 033 07	300	350	360	264,0	190,45	88,43	102,01	935,0	674,64	935,0	674,64
Mommenheim	339 037 07	285	338	350	988,4	322,69	107,33	215,35	2 470,5	806,55	2 470,5	806,55
Nierstein, St.	339 043 07	300	350	380	2 061,1	261,59	108,77	152,82	5 314,9	674,56	5 574,0	707,45
Oppenheim, St.	339 049 07	300	360	385	1 469,2	207,63	101,72	105,91	4 590,4	648,73	4 824,3	681,78
Selzen	339 053 07	285	340	350	840,5	550,42	100,11	450,31	1 465,9	960,01	1 466,2	960,21
Undenheim	339 060 07	285	338	350	679,5	247,90	102,11	145,79	1 934,2	705,65	1 934,2	705,65
VG Rhein-Nahe	339 000 01	383	354	355	3 047,7	204,63	91,04	113,59	8 855,6	594,57	9 590,9	643,95
Bacharach, St.	339 003 01	370	370	360	468,6	247,92	103,42	144,50	1 062,0	561,89	1 224,5	647,91
Breitscheid	339 007 01	380	380	350	18,0	141,76	114,35	27,42	73,6	579,59	79,8	628,19

## 30 Steuereinnahmen, Realsteuerhebesätze, Realsteueraufbringungskraft und Steuereinnahmekraft der Gemeinden 2012

Landkreis Verbandsgemeinde Gemeinde	Gem.- Schl.- Nr.	Be- völkerung am 30.06.2012	Steuereinnahmen insgesamt (netto)			Einnahmen aus der / dem					
						Grundsteuer		Gewerbesteuer		Gemeindeanteile der	
						A	B	Auf- kommen (brutto)	Ein- nahmen (netto) <sup>1)</sup>	Ein- kommen- steuer	Umsatz- steuer
		Anzahl	1 000 EUR	EUR je Einw.		1 000 EUR					

**noch: LK Mainz-Bingen**

Manubach	339 036 01	318	164,9	518,57	3,6	17,7	12,1	9,7	132,4	0,5
Münster-Sarmsheim	339 038 01	2 840	1 808,8	636,89	13,5	224,0	443,7	356,7	1 172,1	27,8
Niederheimbach	339 040 01	744	366,6	492,69	4,7	62,6	38,3	31,0	258,3	3,3
Oberdiebach	339 044 01	853	481,7	564,72	7,5	70,3	90,6	73,1	319,9	7,9
Oberheimbach	339 045 01	581	260,8	448,84	8,9	38,3	4,1	3,3	207,4	1,1
Trechtingshausen	339 058 01	1 007	597,3	593,18	1,7	78,2	134,1	108,0	391,8	14,8
Waldalgesheim	339 062 01	3 990	2 240,4	561,51	21,3	319,7	194,2	155,9	1 675,9	25,8
Weiler bei Bingen	339 063 01	2 544	1 768,4	695,11	15,0	226,2	416,1	335,2	1 161,6	18,5
VG Sprendlingen-Gensingen	339 000 08	13 985	9 912,5	708,80	179,7	1 546,4	2 851,7	2 292,1	5 467,6	381,7
Aspishheim	339 002 08	904	640,3	708,28	23,9	59,5	137,7	112,0	436,6	4,5
Badenheim	339 004 08	580	343,7	592,53	17,4	35,8	14,7	11,9	276,0	1,6
Gensingen	339 021 08	3 730	3 291,7	882,49	21,5	535,7	1 509,6	1 212,0	1 330,6	184,9
Grolsheim	339 022 08	1 233	944,0	765,64	10,0	263,9	173,2	140,0	497,2	29,0
Horrweiler	339 029 08	713	503,0	705,45	22,9	53,3	53,1	42,7	376,0	5,5
Sankt Johann	339 050 08	836	380,2	454,79	16,9	52,6	32,3	25,9	277,0	3,6
Sprendlingen	339 056 08	4 068	2 649,8	651,38	30,9	394,0	807,3	648,2	1 427,0	135,5
Welgesheim	339 065 08	578	364,3	630,33	10,7	45,0	42,1	33,8	268,1	5,4
Wolfsheim	339 202 08	721	455,3	631,47	15,0	58,3	50,4	40,4	331,4	6,7
Zotzenheim	339 068 08	622	340,2	547,02	10,4	48,5	31,4	25,2	247,6	5,1
<b>LK Mayen-Koblenz</b>	137 000 00	210 057	177 066,4	842,94	728,8	23 316,9	86 633,3	70 297,2	73 771,8	7 002,6
Andernach, gr. kr. St.	137 003 00	29 011	34 424,1	1 186,59	32,0	3 656,4	22 721,5	18 595,8	9 733,4	1 545,2
Bendorf, St.	137 203 00	16 567	10 889,6	657,30	7,6	1 718,7	3 780,9	3 094,3	5 323,8	439,8
Mayen, gr. kr. St.	137 068 00	18 612	20 044,7	1 076,98	36,4	2 517,4	12 264,0	10 037,1	5 841,8	1 283,8
VG Maifeld	137 000 02	24 105	15 755,1	653,60	273,1	2 123,0	5 215,0	4 212,9	8 522,9	538,7
Einig	137 023 02	143	160,7	1 123,90	5,6	8,5	109,6	88,3	57,4	0,6
Gappenhach	137 027 02	317	137,4	433,40	7,6	16,6	2,6	2,1	110,1	0,2
Gering	137 029 02	404	203,3	503,22	4,6	28,0	24,3	19,5	147,5	2,8
Gierschnach	137 030 02	283	120,7	426,52	5,7	15,6	5,1	4,0	93,9	0,5
Kalt	137 041 02	458	196,2	428,42	11,0	25,4	11,1	8,7	148,8	1,4
Kerben	137 048 02	452	247,8	548,20	9,1	31,9	14,8	11,7	193,0	1,1
Kollig	137 053 02	497	264,2	531,65	4,5	33,6	23,9	18,9	203,8	2,4
Lonnig	137 065 02	1 169	637,5	545,31	9,4	76,8	93,0	73,6	470,1	4,8
Mertloch	137 070 02	1 397	731,0	523,28	18,3	77,4	149,5	120,9	503,9	7,2
Münstermaifeld, St.	137 501 02	3 512	1 780,0	506,84	56,2	274,5	292,6	239,4	1 161,6	30,1
Naunheim	137 080 02	432	231,1	534,85	11,2	28,5	25,2	20,3	169,4	0,3
Ochtendung	137 086 02	5 234	3 682,6	703,58	35,3	487,5	1 429,4	1 155,4	1 870,6	110,0
Pillig	137 087 02	479	228,7	477,42	10,3	34,7	27,0	21,4	158,4	1,7
Polch, St.	137 089 02	6 631	5 713,4	861,63	54,0	810,2	2 814,5	2 275,0	2 195,8	358,7
Rüben	137 095 02	864	457,3	529,28	10,0	56,1	21,4	17,3	369,8	1,8
Trimbs	137 102 02	614	266,2	433,56	4,9	35,5	14,9	12,0	211,1	1,3
Welling	137 112 02	887	489,6	551,96	6,9	61,3	73,8	59,2	350,5	8,9
Wierschem	137 114 02	332	207,5	624,87	8,8	21,1	82,3	65,1	107,1	4,7
VG Mendig	137 000 04	13 360	8 913,3	667,17	36,4	1 477,7	2 771,6	2 243,0	4 833,3	287,5
Bell	137 008 04	1 388	986,0	710,40	6,0	132,4	342,0	270,5	545,3	28,4
Mendig, St.	137 069 04	8 632	6 192,9	717,43	14,8	1 062,1	2 159,5	1 756,8	3 120,8	214,3
Rieden	137 093 04	1 227	632,5	515,50	3,2	103,6	88,6	71,1	432,3	18,2
Thür	137 101 04	1 530	851,3	556,41	11,1	139,2	169,9	135,4	538,5	24,9
Volkesfeld	137 106 04	583	250,6	429,82	1,3	40,5	11,5	9,1	196,4	1,8
VG Pellenz	137 000 01	16 323	13 116,0	803,53	48,2	1 599,4	6 230,2	5 019,3	5 737,3	644,1
Kretz	137 056 01	732	543,2	742,01	2,2	112,2	231,5	186,5	208,8	29,3
Kruft	137 057 01	3 931	3 515,4	894,28	21,5	394,4	1 837,9	1 480,7	1 392,4	208,2
Nickenich	137 081 01	3 665	2 782,1	759,09	11,0	323,5	1 160,8	935,2	1 404,6	92,6
Plaidt	137 088 01	5 783	4 785,0	827,42	8,0	560,6	2 559,6	2 062,1	1 914,5	218,0
Saffig	137 096 01	2 212	1 490,4	673,77	5,5	208,7	440,4	354,8	817,0	96,0

# 30 Steuereinnahmen, Realsteuerhebesätze, Realsteueraufbringungskraft und Steuereinnahmekraft der Gemeinden 2012

Landkreis Verbandsgemeinde Gemeinde	Gem.- Schl.- Nr.	Realsteuer- hebesätze			Realsteueraufbringungskraft				Steuer- einnahmekraft der Gemeinden <sup>2)</sup>		Steuer- einnahmekraft der Gemeinden <sup>2)</sup> zuzüglich Schlüssel- zuweisung <sup>3)</sup>		
		Grund- steuer		Ge- wer- be- steuer	insgesamt		Grund- steuer	Ge- werbe- steuer					
		A	B						1 000 EUR	EUR je Einw.	EUR je Einw.	EUR je Einw.	1 000 EUR
		%											
noch: LK Mainz-Bingen													
Manubach	339 036 01	400	350	350	34,4	108,16	67,30	40,86	164,8	518,37	197,3	620,31	
Münster-Sarmsheim	339 038 01	340	355	352	718,2	252,88	86,00	166,88	1 831,1	644,76	1 831,1	644,76	
Niederheimbach	339 040 01	550	400	380	98,1	131,84	80,91	50,94	352,4	473,68	452,4	608,10	
Oberdiebach	339 044 01	400	375	360	169,3	198,45	87,54	110,91	479,5	562,18	534,9	627,06	
Oberheimbach	339 045 01	400	350	350	51,4	88,47	80,89	7,58	259,1	446,01	351,6	605,19	
Trechtingshausen	339 058 01	340	340	355	228,1	226,56	85,55	141,01	608,6	604,40	608,6	604,40	
Waldalgesheim	339 062 01	350	340	350	573,0	143,62	91,32	52,29	2 236,4	560,51	2 522,8	632,28	
Weiler bei Bingen	339 063 01	450	350	355	688,6	270,68	97,46	173,23	1 787,9	702,79	1 787,9	702,79	
VG Sprendlingen-Gensingen	339 000 08	300	340	352	4 904,2	350,67	132,62	218,06	10 193,8	728,91	10 571,7	755,93	
Aspishheim	339 002 08	300	340	370	228,4	252,64	97,83	154,80	643,8	712,22	643,8	712,22	
Badenheim	339 004 08	300	340	370	71,2	122,74	97,07	25,67	346,1	596,70	413,6	713,08	
Gensingen	339 021 08	300	340	350	2 223,2	596,03	161,24	434,79	3 441,1	922,55	3 441,1	922,55	
Grolsheim	339 022 08	300	340	360	476,6	386,52	239,83	146,69	969,6	786,37	969,6	786,37	
Hornweiler	339 029 08	300	340	350	137,8	193,24	113,17	80,07	508,8	713,59	508,8	713,59	
Sankt Johann	339 050 08	300	340	350	108,7	129,97	88,48	41,49	382,8	457,95	500,9	599,19	
Sprendlingen	339 056 08	300	340	350	1 324,8	325,67	112,48	213,19	2 728,2	670,65	2 917,5	717,17	
Welgesheim	339 065 08	300	340	350	104,6	180,97	102,81	78,16	369,7	639,65	369,7	639,65	
Wolfsheim	339 202 08	300	340	350	132,3	183,43	108,38	75,05	460,5	638,65	460,5	638,65	
Zotzenheim	339 068 08	300	340	350	96,7	155,50	101,23	54,27	343,2	551,70	346,2	556,66	
LK Mayen-Koblenz	137 000 00	309	348	366	114 384,8	544,54	120,75	423,79	178 823,2	851,31	189 390,5	901,61	
Andernach, gr. kr. St.	137 003 00	285	350	380	26 360,7	908,64	133,68	774,96	33 513,5	1 155,20	34 492,8	1 188,96	
Bendorf, St.	137 203 00	285	340	380	5 609,3	338,58	112,77	225,82	10 686,4	645,04	12 555,8	757,88	
Mayen, gr. kr. St.	137 068 00	300	360	380	14 744,9	792,23	140,23	651,99	19 643,7	1 055,43	20 731,5	1 113,88	
VG Maifeld	137 000 02	344	352	359	7 917,0	328,44	101,90	226,54	15 976,5	662,79	17 667,6	732,94	
Einig	137 023 02	350	350	355	129,9	908,37	96,39	811,98	166,6	1 165,14	166,6	1 165,14	
Gappenhach	137 027 02	330	340	352	27,6	87,20	78,35	8,85	137,4	433,53	196,9	621,01	
Gering	137 029 02	320	340	350	60,8	150,51	85,76	64,75	206,3	510,76	252,0	623,77	
Gierschnach	137 030 02	320	320	330	29,1	102,76	82,15	20,61	122,4	432,45	170,5	602,46	
Kalt	137 041 02	350	350	330	48,8	106,55	79,03	27,52	196,7	429,41	283,1	618,13	
Kerben	137 048 02	320	320	330	62,1	137,38	100,08	37,31	253,1	559,94	307,9	681,11	
Kollig	137 053 02	350	350	330	66,5	133,70	78,92	54,79	267,7	538,69	324,7	653,31	
Lonnig	137 065 02	300	320	330	203,7	174,27	83,63	90,64	659,1	563,82	732,5	626,61	
Mertloch	137 070 02	300	320	360	263,5	188,64	76,85	111,80	746,0	533,99	901,9	645,61	
Münstermaifeld, St.	137 501 02	360	360	380	617,2	175,74	93,31	82,43	1 755,8	499,94	2 248,9	640,36	
Naunheim	137 080 02	350	350	350	66,7	154,38	91,60	62,78	231,5	535,80	300,8	696,22	
Ochtendung	137 086 02	360	360	360	2 020,8	386,09	100,86	285,23	3 727,5	712,17	3 727,5	712,17	
Pillig	137 087 02	350	350	330	76,1	158,91	94,63	64,27	230,6	481,43	270,6	565,00	
Polch, St.	137 089 02	360	360	360	3 813,1	575,04	131,73	443,30	5 828,2	878,93	6 042,8	911,29	
Rüber	137 095 02	320	320	360	96,2	111,40	85,56	25,84	463,7	536,71	564,7	653,57	
Trimbs	137 102 02	330	330	355	59,9	97,49	71,86	25,62	269,3	438,68	391,5	637,56	
Welling	137 112 02	350	350	350	149,7	168,73	79,37	89,36	494,6	557,60	564,8	636,77	
Wierschem	137 114 02	330	330	330	125,3	377,51	95,01	282,50	219,9	662,49	219,9	662,49	
VG Mendig	137 000 04	290	408	362	4 251,4	318,22	102,61	215,60	8 843,5	661,94	9 341,3	699,20	
Bell	137 008 04	290	380	330	524,2	377,63	96,87	280,76	1 026,3	739,42	1 026,3	739,42	
Mendig, St.	137 069 04	290	420	370	3 140,5	363,83	109,59	254,24	6 072,8	703,53	6 255,0	724,63	
Rieden	137 093 04	290	380	350	198,8	162,00	84,42	77,57	631,8	514,89	762,2	621,15	
Thür	137 101 04	290	380	340	334,2	218,45	95,67	122,78	863,1	564,14	927,6	606,26	
Volkesfeld	137 106 04	290	380	330	53,7	92,03	69,48	22,55	249,5	427,89	370,2	635,01	
VG Pellenz	137 000 01	320	338	355	8 385,6	513,73	109,46	404,26	13 556,1	830,49	13 778,0	844,09	
Kretz	137 056 01	320	338	355	369,5	504,79	169,77	335,02	562,6	768,58	562,6	768,58	
Kruft	137 057 01	320	338	355	2 396,3	609,59	114,40	495,19	3 639,6	925,87	3 639,6	925,87	
Nickenich	137 081 01	320	338	355	1 592,0	434,39	98,93	335,46	2 863,7	781,36	2 863,7	781,36	
Plaidt	137 088 01	320	338	355	3 328,9	575,64	106,84	468,80	4 964,0	858,37	5 185,9	896,75	
Saffig	137 096 01	320	338	355	698,8	315,93	105,07	210,86	1 526,2	689,98	1 526,2	689,98	

## 30 Steuereinnahmen, Realsteuerhebesätze, Realsteueraufbringungskraft und Steuereinnahmekraft der Gemeinden 2012

Landkreis Verbandsgemeinde Gemeinde	Gem.- Schl.- Nr.	Be- völkerung am 30.06.2012	Steuereinnahmen insgesamt (netto)			Einnahmen aus der / dem					
						Grundsteuer		Gewerbesteuer		Gemeindeanteile der	
						A	B	Auf- kommen (brutto)	Ein- nahmen (netto) <sup>1)</sup>	Ein- kommen- steuer	Umsatz- steuer
		Anzahl	1 000 EUR	EUR je Einw.		1 000 EUR					

## noch: LK Mayen-Koblenz

VG Rhens	137 000 05	8 602	10 306,1	1 198,11	20,9	974,2	6 787,0	5 486,2	3 679,6	120,4
Brey	137 204 05	1 562	932,6	597,03	4,5	149,8	143,9	116,3	650,8	6,9
Rhens, St.	137 221 05	2 920	1 904,6	652,25	10,6	345,7	275,3	222,5	1 278,3	39,1
Spay	137 223 05	1 890	5 747,4	3 040,95	2,0	183,2	5 942,5	4 803,5	696,2	56,9
Waldesch	137 227 05	2 230	1 721,6	772,02	3,8	295,5	425,3	343,8	1 054,4	17,5
VG Untermosel	137 000 06	18 206	11 803,5	648,33	130,0	1 843,8	3 145,7	2 536,2	6 995,2	243,1
Alken	137 201 06	662	380,5	574,72	2,5	80,2	76,6	61,6	224,0	10,4
Brodenbach	137 205 06	601	412,1	685,61	3,2	89,6	103,9	83,6	222,6	10,5
Burgen	137 206 06	735	386,2	525,46	3,1	79,4	63,1	50,7	244,9	4,5
Dieblich	137 207 06	2 356	1 638,2	695,32	16,3	274,4	306,0	247,4	1 069,0	24,3
Hatzenport	137 208 06	629	237,7	377,83	3,4	50,2	26,7	21,5	156,6	3,9
Koborn-Gondorf	137 212 06	3 242	2 124,0	655,15	39,7	326,9	743,4	597,7	1 105,8	46,9
Lehmen	137 504 06	1 372	717,0	522,63	16,6	86,4	66,2	53,2	551,7	4,1
Löf	137 214 06	1 413	973,5	688,94	8,5	121,0	373,3	299,7	519,7	20,8
Macken	137 215 06	366	167,2	456,71	5,1	28,1	10,6	8,5	122,7	1,3
Niederfell	137 217 06	1 015	407,1	401,06	5,8	81,3	38,4	31,0	261,4	25,6
Nörtershausen	137 219 06	1 148	766,6	667,74	2,9	128,5	139,1	111,7	509,8	10,0
Oberfell	137 220 06	1 080	673,9	623,98	0,9	116,0	156,7	126,0	406,0	22,3
Winningen	137 230 06	2 486	2 116,5	851,36	17,0	270,6	920,4	746,4	1 033,5	42,1
Wolken	137 231 06	1 101	803,3	729,58	5,1	111,3	121,3	97,4	567,6	16,4
VG Vallendar	137 000 07	15 229	10 420,5	684,25	14,6	1 684,3	2 665,3	2 142,8	6 278,0	253,4
Niederwerth	137 218 07	1 351	641,3	474,65	1,9	109,8	85,5	68,8	450,4	7,8
Urbär	137 224 07	3 222	2 047,4	635,46	2,5	372,4	412,1	331,3	1 294,1	33,1
Vallendar, St.	137 226 07	8 329	6 358,5	763,42	4,2	929,1	2 018,1	1 622,5	3 589,1	192,4
Weitersburg	137 229 07	2 327	1 373,3	590,16	6,0	273,0	149,6	120,3	944,3	20,2
VG Vordereifel	137 000 03	16 541	11 957,3	722,89	72,0	1 374,3	6 089,0	4 895,4	5 362,3	217,3
Acht	137 001 03	81	33,7	415,56	0,7	7,6	1,8	1,5	23,4	0,3
Anschau	137 004 03	291	157,1	539,81	1,8	27,4	48,6	39,1	86,5	1,9
Arft	137 006 03	262	87,3	333,29	0,7	18,2	0,2	0,2	66,7	0,3
Baar	137 007 03	768	391,2	509,35	4,7	103,8	120,4	96,8	170,9	12,7
Bermel	137 011 03	367	119,9	326,80	1,7	26,2	1,1	0,9	89,9	0,2
Boos	137 014 03	621	230,1	370,55	3,3	50,2	46,5	37,4	130,1	8,0
Ditscheid	137 019 03	258	102,4	396,71	1,8	14,5	6,8	5,5	79,4	0,5
Ettringen	137 025 03	2 750	1 308,1	475,68	4,1	214,4	236,7	190,3	854,2	40,8
Haussten	137 034 03	390	166,6	427,07	1,1	26,9	2,7	2,2	135,3	0,2
Herresbach	137 035 03	484	242,9	501,96	4,7	43,7	45,5	36,6	155,2	1,5
Hirten	137 036 03	255	121,4	475,91	1,2	17,5	10,1	8,1	93,8	0,1
Kehrig	137 043 03	1 187	3 290,6	2 772,20	8,7	95,1	3 427,8	2 755,9	417,3	12,4
Kirchwald	137 049 03	933	403,1	432,00	2,5	68,7	22,0	17,7	301,5	7,7
Kottenheim	137 055 03	2 708	2 027,5	748,69	3,1	245,6	860,9	692,1	1 006,6	76,5
Langenfeld	137 060 03	686	403,5	588,22	0,4	57,8	91,9	73,9	259,3	10,8
Langscheid	137 061 03	100	63,9	638,66	0,3	12,4	1,7	1,3	48,9	0,7
Lind	137 063 03	49	22,6	461,39	0,8	5,3	-	-	16,3	0,1
Luxem	137 066 03	310	113,2	365,12	4,2	17,4	3,0	2,4	87,1	1,5
Monreal	137 074 03	835	389,2	466,14	11,2	60,4	62,0	49,8	258,6	6,5
Münk	137 077 03	247	107,8	436,45	1,3	21,5	4,4	3,5	75,4	5,7
Nachtsheim	137 079 03	547	248,1	453,51	2,8	44,1	36,7	29,5	166,9	4,0
Reudelsterz	137 092 03	379	156,2	412,15	1,9	23,9	3,3	2,6	125,9	0,9
Sankt Johann	137 097 03	920	583,0	633,70	1,8	78,4	203,4	163,5	328,4	9,0
Siebenbach	137 099 03	196	182,7	932,04	1,6	19,1	114,0	91,7	67,2	2,6
Virneburg	137 105 03	379	221,8	585,27	0,8	33,6	67,1	53,9	130,3	2,3
Weiler	137 110 03	486	621,0	1 277,74	4,2	36,6	503,6	404,9	165,0	9,1
Welschenbach	137 113 03	52	162,6	3 126,25	0,6	4,2	166,9	134,1	22,4	1,0
VG Weißenthurm	137 000 08	33 501	29 436,1	878,66	57,7	4 347,8	14 963,0	12 034,3	11 464,3	1 429,4
Bassenheim	137 202 08	2 982	1 943,7	651,81	17,1	338,4	343,1	275,8	1 265,2	39,8
Kaltenengers	137 209 08	2 065	1 235,1	598,09	3,9	195,5	300,7	241,7	763,6	20,1
Kettig	137 211 08	3 320	2 170,7	653,82	12,3	317,3	637,1	512,2	1 275,6	41,5
Mülheim-Kärlich, St.	137 216 08	10 834	14 138,4	1 305,00	18,8	2 002,2	9 012,6	7 260,9	3 928,7	891,0
Sankt Sebastian	137 222 08	2 508	1 304,8	520,25	3,4	227,8	164,9	132,6	926,1	10,3



## 30 Steuereinnahmen, Realsteuerhebesätze, Realsteueraufbringungskraft und Steuereinnahmekraft der Gemeinden 2012

Landkreis Verbandsgemeinde Gemeinde	Gem.- Schl.- Nr.	Realsteuer- hebesätze			Realsteueraufbringungskraft				Steuer- einnahmekraft der Gemeinden <sup>2)</sup>		Steuer- einnahmekraft der Gemeinden <sup>2)</sup> zuzüglich Schlüssel- zuweisung <sup>3)</sup>		
		Grund- steuer		Gew- erbe- steuer	insgesamt		Grund- steuer	Gew- erbe- steuer					
		A	B						1 000 EUR	EUR je Einw.	EUR je Einw.	EUR je Einw.	1 000 EUR
		%											
noch: LK Mayen-Koblenz													
VG Rhens	137 000 05	290	350	360	8 134,8	945,68	121,61	824,07	10 633,9	1 236,21	10 646,3	1 237,65	
Brey	137 204 05	290	350	360	312,5	200,05	103,84	96,21	942,6	603,46	942,6	603,46	
Rhens, St.	137 221 05	290	350	360	662,1	226,74	128,27	98,47	1 926,7	659,82	1 939,1	664,07	
Spay	137 223 05	290	350	360	6 401,3	3 386,94	103,01	3 283,92	6 015,4	3 182,74	6 015,4	3 182,74	
Waldesch	137 227 05	290	350	360	758,9	340,31	141,11	199,20	1 749,2	784,40	1 749,2	784,40	
VG Untermosel	137 000 06	290	344	356	5 430,0	298,25	115,80	182,45	12 058,7	662,35	12 971,5	712,49	
Alken	137 201 06	300	340	352	171,1	258,44	134,90	123,53	390,5	589,89	392,3	592,66	
Brodenbach	137 205 06	300	338	352	211,7	352,30	167,55	184,75	424,5	706,27	424,5	706,27	
Burgen	137 206 06	285	338	350	157,5	214,33	122,11	92,22	394,5	536,77	468,2	636,95	
Dieblich	137 207 06	285	340	360	633,9	269,06	133,40	135,66	1 668,6	708,22	1 668,6	708,22	
Hatzenport	137 208 06	320	340	352	86,0	136,80	91,48	45,32	241,3	383,56	412,8	656,29	
Koborn-Gondorf	137 212 06	285	338	352	1 192,0	367,68	122,75	244,93	2 199,0	678,27	2 489,3	767,83	
Lehmen	137 504 06	300	338	350	181,9	132,56	80,72	51,85	724,6	528,15	862,1	628,34	
Löf	137 214 06	300	340	350	540,5	382,54	98,76	283,79	1 007,4	712,97	1 031,0	729,67	
Macken	137 215 06	285	338	352	47,4	129,45	98,46	30,99	169,4	462,70	203,4	555,66	
Niederfell	137 217 06	290	340	360	134,1	132,12	92,65	39,47	413,7	407,57	589,2	580,46	
Nörtershausen	137 219 06	290	340	350	291,5	253,93	123,77	130,16	783,8	682,79	783,8	682,79	
Oberfell	137 220 06	285	338	352	294,7	272,83	117,80	155,03	692,2	640,97	697,1	645,49	
Winningen	137 230 06	285	375	365	1 231,7	495,47	114,06	381,41	2 133,3	858,12	2 133,3	858,12	
Wolken	137 231 06	300	340	350	255,9	232,39	114,01	118,38	815,9	741,10	815,9	741,10	
VG Vallendar	137 000 07	291	340	352	4 685,7	307,68	120,74	186,95	10 694,6	702,25	11 126,3	730,60	
Niederwerth	137 218 07	285	338	352	212,9	157,58	89,96	67,62	654,3	484,31	781,6	578,52	
Urbar	137 224 07	285	338	352	848,3	263,28	126,66	136,61	2 094,7	650,12	2 094,7	650,12	
Vallendar, St.	137 226 07	285	338	352	3 171,7	380,80	121,98	258,82	6 557,6	787,32	6 808,4	817,43	
Weitersburg	137 229 07	300	350	352	452,9	194,62	125,94	68,68	1 388,0	596,49	1 441,6	619,52	
VG Vordereifel	137 000 03	285	338	352	8 076,7	488,29	95,07	393,22	12 462,7	753,44	14 016,1	847,35	
Acht	137 001 03	285	338	352	11,0	135,58	111,26	24,32	34,3	423,56	45,0	555,63	
Anschau	137 004 03	285	338	352	83,6	287,24	108,82	178,43	162,4	558,21	237,8	817,24	
Arft	137 006 03	285	338	352	20,7	79,15	78,24	0,90	87,7	334,76	158,3	604,19	
Baar	137 007 03	285	338	352	246,5	320,98	153,56	167,42	406,6	529,37	406,6	529,37	
Bermel	137 011 03	285	338	352	31,5	85,74	82,66	3,07	121,4	330,66	184,5	502,69	
Boos	137 014 03	285	338	352	107,8	173,59	93,67	79,93	236,8	381,29	363,3	584,99	
Ditscheid	137 019 03	285	338	352	24,9	96,68	68,51	28,17	103,5	401,20	169,8	658,14	
Ettringen	137 025 03	285	338	352	490,7	178,44	86,49	91,96	1 339,3	487,01	1 657,1	602,60	
Hausten	137 034 03	285	338	352	33,4	85,64	78,14	7,50	168,4	431,75	246,5	632,08	
Herresbach	137 035 03	285	338	352	101,1	208,81	108,42	100,39	248,9	514,20	299,9	619,56	
Hirten	137 036 03	285	338	350	31,1	122,14	79,69	42,45	123,1	482,60	152,5	597,95	
Kehrig	137 043 03	285	338	352	3 774,2	3 179,60	94,95	3 084,65	3 531,9	2 975,51	3 531,9	2 975,51	
Kirchwald	137 049 03	285	338	352	100,9	108,19	83,02	25,17	405,8	434,94	563,4	603,90	
Kottenheim	137 055 03	285	338	352	1 190,2	439,52	99,94	339,58	2 104,5	777,14	2 104,5	777,14	
Langenfeld	137 060 03	285	338	352	161,5	235,42	92,35	143,08	413,6	602,92	413,6	602,92	
Langscheid	137 061 03	285	338	352	15,6	155,80	137,98	17,82	64,8	648,12	64,8	648,12	
Lind	137 063 03	285	338	352	6,7	135,73	135,73	-	23,0	470,16	28,9	589,61	
Luxem	137 066 03	285	338	352	26,6	85,81	75,36	10,44	114,6	369,77	189,2	610,34	
Monreal	137 074 03	285	338	352	143,9	172,32	93,04	79,28	396,8	475,20	550,6	659,35	
Münk	137 077 03	285	338	352	29,4	119,15	100,17	18,98	109,6	443,89	150,7	610,01	
Nachtsheim	137 079 03	285	338	352	90,2	164,86	93,11	71,75	253,9	464,11	342,9	626,81	
Reudelsterz	137 092 03	285	338	352	31,6	83,25	74,04	9,21	157,7	416,17	229,1	604,61	
Sankt Johann	137 097 03	285	338	352	304,6	331,04	94,86	236,18	602,1	654,45	604,2	656,77	
Siebenbach	137 099 03	285	338	352	144,3	736,44	114,99	621,45	191,7	978,25	191,7	978,25	
Virneburg	137 105 03	285	338	352	109,1	287,80	98,76	189,04	228,5	602,91	297,5	784,86	
Weiler	137 110 03	285	338	352	582,3	1 198,13	91,25	1 106,88	657,6	1 353,12	657,6	1 353,12	
Welschenbach	137 113 03	285	338	352	183,4	3 526,87	99,40	3 427,46	174,1	3 348,98	174,1	3 348,98	
VG Weißenthurm	137 000 08	285	336	353	20 788,8	620,54	144,15	476,39	30 753,7	917,99	32 063,2	957,08	
Bassenheim	137 202 08	285	338	352	753,0	252,51	129,61	122,90	1 990,7	667,56	1 990,7	667,56	
Kaltenengers	137 209 08	285	338	352	538,1	260,57	105,03	155,54	1 262,8	611,52	1 322,8	640,58	
Kettig	137 211 08	285	338	352	1 039,0	312,95	107,98	204,97	2 231,2	672,04	2 231,2	672,04	
Mülheim-Kärlich, St.	137 216 08	285	338	355	11 745,7	1 084,15	203,05	881,10	14 813,6	1 367,33	15 073,9	1 391,35	
Sankt Sebastian	137 222 08	285	338	352	427,7	170,52	100,30	70,23	1 331,7	530,96	1 526,7	608,72	



## 30 Steuereinnahmen, Realsteuerhebesätze, Realsteueraufbringungskraft und Steuereinnahmekraft der Gemeinden 2012

Landkreis Verbandsgemeinde Gemeinde	Gem.- Schl.- Nr.	Be- völkerung am 30.06.2012	Steuereinnahmen insgesamt (netto)		Einnahmen aus der / dem					
					Grundsteuer		Gewerbesteuer		Gemeindeanteilen der	
		A	B	Auf- kommen (brutto)	Ein- nahmen (netto) <sup>1)</sup>	Ein- kommen- steuer	Umsatz- steuer			
		Anzahl	1 000 EUR	EUR je Einw.	1 000 EUR					
noch: LK Mayen-Koblenz										
Urmitz	137 225 08	3 513	3 309,6	942,09	1,6	473,2	1 533,2	1 222,1	1 449,9	152,3
Weißenthurm, St.	137 228 08	8 279	5 333,9	644,26	0,7	793,5	2 971,4	2 389,0	1 855,3	274,5
LK Neuwied	138 000 00	180 183	153 243,6	850,49	304,7	22 494,3	75 606,7	60 845,5	61 575,1	7 189,3
Neuwied, gr. kr. St.	138 045 00	64 001	53 498,4	835,90	40,7	9 105,0	24 808,2	20 581,6	19 560,4	3 313,5
VG Asbach	138 000 01	22 044	27 667,0	1 255,08	53,1	2 358,8	20 566,4	16 038,6	8 556,4	1 175,4
Asbach	138 003 01	7 092	4 329,1	610,42	25,1	695,9	1 313,8	1 056,3	2 415,1	154,4
Buchholz (Ww.)	138 080 01	4 483	3 849,5	858,69	11,3	460,0	1 778,9	1 430,2	1 761,6	165,4
Neustadt (Wied)	138 044 01	6 248	5 817,4	931,08	13,1	788,8	2 867,0	2 305,0	2 417,5	381,0
Windhagen	138 077 01	4 221	13 671,0	3 238,81	3,5	414,1	14 606,6	11 247,1	1 962,3	474,6
VG Bad Hönningen	138 000 02	11 798	7 600,0	644,18	22,8	1 235,3	2 960,0	2 379,8	3 638,0	282,8
Bad Hönningen, St.	138 004 02	5 758	4 026,7	699,32	4,1	679,2	1 722,1	1 384,5	1 741,5	192,8
Hammerstein	138 024 02	325	166,9	513,61	3,5	24,4	51,6	41,4	94,5	2,1
Leutesdorf	138 038 02	1 845	813,1	440,72	10,4	143,4	126,0	101,3	537,8	15,7
Rheinbrohl	138 063 02	3 870	2 593,3	670,10	4,8	388,4	1 060,4	852,6	1 264,3	72,1
VG Dierdorf	138 000 03	10 929	7 616,2	696,88	39,4	1 203,3	3 517,1	2 813,3	3 221,1	304,4
Dierdorf, St.	138 012 03	5 791	3 627,3	626,37	23,7	682,2	1 570,7	1 261,1	1 484,3	157,6
Großmaischeld	138 023 03	2 333	2 532,1	1 085,34	6,0	267,1	1 752,2	1 396,6	751,2	104,9
Isenburg	138 031 03	625	307,1	491,33	2,1	50,4	38,1	30,8	218,6	3,0
Kleinmaischeld	138 034 03	1 362	732,5	537,84	3,7	139,4	92,8	74,6	478,7	31,3
Marienhausen	138 201 03	514	265,5	516,51	2,9	35,5	49,1	38,8	183,1	4,2
Stebach	138 069 03	304	151,7	499,10	0,9	28,6	14,2	11,4	105,2	3,5
VG Linz am Rhein	138 000 04	18 297	18 635,2	1 018,49	24,2	2 150,3	10 340,9	8 236,7	7 278,3	789,9
Dattenberg	138 009 04	1 545	1 008,1	652,48	3,5	165,2	304,9	245,1	549,8	37,7
Kasbach-Ohlenberg	138 501 04	1 327	874,8	659,23	3,0	125,8	162,9	131,0	597,4	14,6
Leubsdorf	138 037 04	1 639	912,6	556,83	2,5	166,3	159,6	128,3	598,9	9,7
Linz am Rhein, St.	138 041 04	5 894	4 485,0	760,95	4,4	719,2	1 586,3	1 275,3	2 173,0	274,5
Ockenfels	138 055 04	1 021	655,0	641,51	2,4	114,8	66,4	53,4	474,9	5,6
Skt. Katharinen (LK Neuwied)	138 068 04	3 409	3 822,0	1 121,16	5,3	350,4	2 316,3	1 832,0	1 389,7	222,8
Vettelschoß	138 075 04	3 462	6 877,7	1 986,62	3,2	508,7	5 744,5	4 571,5	1 494,6	224,9
VG Puderbach	138 000 05	14 699	8 462,5	575,72	56,2	1 642,0	2 729,1	2 193,0	4 174,3	340,6
Dernbach	138 011 05	1 026	1 324,7	1 291,13	4,6	199,4	947,1	760,4	301,6	55,2
Döttesfeld	138 013 05	609	251,2	412,45	2,1	58,5	17,0	13,7	171,8	1,5
Dürholz	138 014 05	1 237	669,8	541,47	3,0	149,4	185,7	149,1	346,3	17,6
Hanroth	138 025 05	620	329,6	531,61	1,5	57,8	124,5	99,9	164,8	4,4
Harschbach	138 027 05	408	253,3	620,71	1,7	31,8	94,1	75,5	131,2	12,0
Linkenbach	138 040 05	448	238,3	531,91	2,3	41,6	35,2	28,3	161,1	1,8
Niederhofen	138 048 05	397	173,4	436,78	0,6	31,7	33,7	27,0	110,9	1,9
Niederwambach	138 050 05	449	246,9	549,84	2,5	39,2	67,4	53,3	144,2	5,1
Oberdreis	138 052 05	862	388,2	450,30	6,6	83,8	67,7	54,3	223,6	14,1
Puderbach	138 057 05	2 438	1 478,7	606,54	7,8	287,0	518,7	419,3	677,1	79,1
Ratzert	138 058 05	239	89,4	373,93	1,6	18,9	3,9	3,1	64,4	0,3
Raubach	138 059 05	1 911	1 189,8	622,62	1,6	275,4	304,0	244,1	540,1	122,0
Rodenbach bei Puderbach	138 064 05	680	268,7	395,08	2,6	58,4	37,2	29,5	173,7	1,7
Steimel	138 070 05	1 246	586,2	470,44	2,8	133,6	65,8	53,2	381,6	9,5
Urbach	138 074 05	1 529	705,3	461,31	7,8	127,4	158,3	127,1	426,7	12,8
Woldert	138 078 05	600	269,1	448,48	7,1	47,8	68,9	55,3	155,1	1,8
VG Rengsdorf	138 000 06	16 277	13 907,0	854,40	36,8	2 097,0	6 164,1	4 967,8	6 268,8	485,6
Anhausen	138 002 06	1 328	1 112,0	837,35	5,0	199,5	283,0	227,6	562,4	113,5
Bonfeld	138 005 06	961	478,9	498,36	4,2	94,4	51,1	41,1	322,5	14,5
Ehlscheid	138 015 06	1 310	732,0	558,75	2,3	175,1	97,0	77,9	463,7	7,3
Hardert	138 026 06	796	438,1	550,42	2,3	87,0	50,6	40,7	299,3	5,8
Hümmerich	138 030 06	784	433,8	553,28	1,2	75,0	64,6	52,0	298,7	4,0
Kurtscheid	138 036 06	946	868,0	917,60	2,2	145,9	375,3	301,8	368,6	44,8
Meinborn	138 042 06	497	300,8	605,19	2,7	41,3	70,9	57,0	195,9	2,6

### 30 Steuereinnahmen, Realsteuerhebesätze, Realsteueraufbringungskraft und Steuereinnahmekraft der Gemeinden 2012

Landkreis Verbandsgemeinde Gemeinde	Gem.- Schl.- Nr.	Realsteuer- hebesätze			Realsteueraufbringungskraft				Steuer- einnahmekraft der Gemeinden <sup>2)</sup>		Steuer- einnahmekraft der Gemeinden <sup>2)</sup> zuzüglich Schlüssel- zuweisung <sup>3)</sup>		
		Grund- steuer		Ge- wer- be- steuer	insgesamt		Grund- steuer	Ge- werbe- steuer					
		A	B										
		%			1 000 EUR	EUR je Einw.	EUR je Einw.	EUR je Einw.	1 000 EUR	EUR je Einw.	1 000 EUR	EUR je Einw.	
noch: LK Mayen-Koblenz													
Urmitz	137 225 08	269	317	340	2 246,7	639,54	156,88	482,66	3 537,8	1 007,05	3 537,8	1 007,05	
Weißenthurm, St.	137 228 08	285	338	352	4 038,7	487,82	104,44	383,38	5 586,0	674,72	6 380,3	770,66	
LK Neuwied	138 000 00	278	344	353	104 954,2	582,49	135,22	447,27	158 957,4	882,20	170 509,0	946,31	
Neuwied, gr. kr. St.	138 045 00	270	380	405	31 894,8	498,35	138,48	359,87	50 542,1	789,71	56 836,6	888,06	
VG Asbach	138 000 01	254	276	313	27 880,8	1 264,78	145,51	1 119,27	33 084,8	1 500,85	33 084,8	1 500,85	
Asbach	138 003 01	255	290	352	2 316,2	326,59	128,70	197,89	4 628,1	652,58	4 628,1	652,58	
Buchholz (Ww.)	138 080 01	255	290	352	2 497,4	557,09	133,21	423,88	4 075,6	909,13	4 075,6	909,13	
Neustadt (Wied)	138 044 01	269	317	352	3 992,9	639,07	148,92	490,15	6 229,4	997,03	6 229,4	997,03	
Windhagen	138 077 01	200	200	300	19 074,2	4 518,88	181,76	4 337,12	18 151,6	4 300,31	18 151,6	4 300,31	
VG Bad Hönningen	138 000 02	303	340	352	4 521,6	383,25	115,25	268,00	7 862,2	666,40	8 356,2	708,27	
Bad Hönningen, St.	138 004 02	290	340	352	2 578,8	447,87	128,41	319,46	4 175,6	725,18	4 271,6	741,86	
Hammerstein	138 024 02	290	340	352	85,1	261,92	92,48	169,44	171,6	527,87	200,4	616,54	
Leutesdorf	138 038 02	320	340	352	299,6	162,36	89,41	72,95	828,4	448,97	1 132,8	613,98	
Rheinbrohl	138 063 02	290	340	352	1 558,1	402,61	109,92	292,69	2 686,7	694,23	2 751,4	710,96	
VG Dierdorf	138 000 03	284	334	345	5 199,9	475,79	124,97	350,82	8 021,5	733,97	8 833,6	808,27	
Dierdorf, St.	138 012 03	285	338	350	2 455,3	423,99	132,61	291,38	3 787,6	654,04	4 181,5	722,07	
Großmaischeld	138 023 03	285	338	340	2 234,9	957,97	127,40	830,57	2 735,4	1 172,49	2 999,3	1 285,58	
Isenburg	138 031 03	300	360	370	92,3	147,63	85,74	61,89	306,5	490,48	371,2	593,97	
Kleinmaischeld	138 034 03	280	310	352	268,6	197,20	124,41	72,79	760,3	558,26	760,3	558,26	
Marienhausen	138 201 03	275	322	330	99,8	194,07	85,31	108,76	276,7	538,40	323,1	628,66	
Stebach	138 069 03	275	322	350	49,0	161,31	110,96	50,35	154,9	509,60	198,1	651,65	
VG Linz am Rhein	138 000 04	274	317	335	14 142,7	772,95	137,88	635,08	20 106,7	1 098,91	20 656,9	1 128,98	
Dattenberg	138 009 04	285	338	352	509,3	329,62	118,82	210,80	1 036,9	671,16	1 036,9	671,16	
Kasbach-Ohlenberg	138 501 04	285	338	352	314,1	236,72	105,60	131,12	894,2	673,86	896,8	675,81	
Leubsdorf	138 037 04	285	338	352	354,1	216,07	112,03	104,04	931,5	568,34	1 023,6	624,52	
Linz am Rhein, St.	138 041 04	285	338	352	2 482,1	421,12	133,63	287,49	4 618,5	783,60	5 074,1	860,89	
Ockenfels	138 055 04	285	338	352	198,4	194,34	124,88	69,47	666,0	652,29	666,0	652,29	
Skt. Katharinen (LK Neuwied)	138 068 04	255	290	330	3 090,2	906,48	132,29	774,19	4 218,4	1 237,43	4 218,4	1 237,43	
Vettelschoß	138 075 04	255	290	330	7 194,5	2 078,14	187,55	1 890,59	7 741,1	2 236,01	7 741,1	2 236,01	
VG Puderbach	138 000 05	285	338	351	4 767,0	324,31	125,57	198,74	8 745,8	594,99	10 602,6	721,31	
Dernbach	138 011 05	290	340	350	1 238,0	1 206,66	215,03	991,63	1 408,1	1 372,46	1 408,1	1 372,46	
Döttesfeld	138 013 05	285	338	350	84,2	138,31	108,31	30,00	254,1	417,28	352,1	578,22	
Dürrholz	138 014 05	285	340	350	364,3	294,52	133,28	161,24	691,7	559,15	691,7	559,15	
Hanroth	138 025 05	285	338	350	198,3	319,91	104,22	215,70	343,0	553,27	457,1	737,25	
Harschbach	138 027 05	285	338	350	137,5	336,92	89,27	247,65	262,1	642,50	290,9	712,87	
Linkenbach	138 040 05	285	340	350	85,3	190,41	105,96	84,45	241,2	538,43	317,5	708,63	
Niederhofen	138 048 05	285	338	350	71,4	179,87	88,70	91,17	177,6	447,24	281,4	708,92	
Niederwambach	138 050 05	269	317	330	125,1	278,71	107,73	170,98	260,3	579,73	289,4	644,59	
Oberdreis	138 052 05	285	338	350	171,0	198,38	114,03	84,35	395,4	458,69	558,9	648,35	
Puderbach	138 057 05	285	338	360	862,5	353,77	131,56	222,21	1 519,3	623,17	1 915,6	785,73	
Ratzert	138 058 05	290	338	350	26,3	110,25	92,77	17,48	90,2	377,46	161,8	676,79	
Raubach	138 059 05	285	340	350	626,4	327,77	156,87	170,90	1 228,6	642,91	1 228,6	642,91	
Rodenbach bei Puderbach	138 064 05	285	338	330	108,8	159,94	97,54	62,40	276,4	406,43	438,2	644,40	
Steimel	138 070 05	285	338	360	217,2	174,30	119,12	55,19	595,6	478,04	819,0	657,31	
Urbach	138 074 05	290	338	350	316,9	207,27	96,04	111,23	725,2	474,32	968,6	633,51	
Woldert	138 078 05	285	338	350	133,6	222,75	99,42	123,33	276,9	461,51	423,7	706,16	
VG Rengsdorf	138 000 06	284	338	356	8 844,2	543,36	142,86	400,50	14 402,3	884,83	14 931,4	917,33	
Anhausen	138 002 06	285	338	352	524,9	395,26	167,59	227,67	1 145,4	862,47	1 145,4	862,47	
Bonefeld	138 005 06	285	338	352	161,9	168,45	111,61	56,83	488,9	508,74	593,9	618,02	
Ehlscheid	138 015 06	285	338	352	296,6	226,38	147,33	79,05	748,5	571,37	787,2	600,89	
Hardert	138 026 06	285	338	352	151,1	189,82	121,96	67,85	446,2	560,57	503,9	633,07	
Hümmerich	138 030 06	285	338	352	151,9	193,73	105,70	88,04	442,0	563,73	515,6	657,61	
Kurtscheid	138 036 06	285	338	352	562,2	594,27	170,44	423,83	902,1	953,56	902,1	953,56	
Meinborn	138 042 06	269	317	352	126,7	254,92	102,62	152,31	311,3	626,31	311,3	626,31	

## 30 Steuereinnahmen, Realsteuerhebesätze, Realsteueraufbringungskraft und Steuereinnahmekraft der Gemeinden 2012

Landkreis Verbandsgemeinde Gemeinde	Gem.- Schl.- Nr.	Be- völkerung am 30.06.2012	Steuereinnahmen insgesamt (netto)		Einnahmen aus der / dem					
					Grundsteuer		Gewerbesteuer		Gemeindeanteilen der	
		A	B	Auf- kommen (brutto)	Ein- nahmen (netto) <sup>1)</sup>	Ein- kommen- steuer	Umsatz- steuer			
		Anzahl	1 000 EUR	EUR je Einw.	1 000 EUR					
noch: LK Neuwied										
Melsbach	138 043 06	2 011	1 547,4	769,49	1,4	226,4	464,5	373,5	920,9	20,5
Oberhonnefeld-Gierend	138 053 06	1 008	928,7	921,28	1,6	175,6	495,7	398,5	297,6	52,1
Oberraden	138 054 06	632	541,6	856,95	3,1	68,2	265,2	213,2	244,4	10,0
Rengsdorf	138 061 06	2 614	3 874,7	1 482,27	2,6	440,8	2 753,4	2 225,7	1 065,1	135,2
Rüscheld	138 066 06	770	452,2	587,26	1,9	84,3	38,6	31,0	323,6	8,5
Straßenhaus	138 071 06	1 880	1 473,5	783,76	4,8	217,3	663,9	533,7	658,1	53,5
Thalhausen	138 072 06	740	725,4	980,27	1,3	66,3	490,4	394,3	248,0	13,1
VG Unkel	138 000 07	12 928	10 400,0	804,46	15,5	1 675,2	3 423,0	2 752,0	5 610,2	303,4
Bruchhausen	138 008 07	886	868,6	980,36	4,1	87,7	429,9	345,6	413,8	13,1
Erpel	138 019 07	2 515	1 459,6	580,37	4,9	250,0	223,2	179,4	995,3	21,2
Rheinbreitbach	138 062 07	4 430	4 685,4	1 057,65	2,7	677,7	2 004,7	1 611,8	2 235,8	141,0
Unkel, St.	138 073 07	5 097	3 386,4	664,39	3,8	659,7	765,1	615,1	1 965,4	128,1
VG Waldbreitbach	138 000 08	9 210	5 457,2	592,53	16,0	1 027,4	1 097,9	882,7	3 267,5	193,8
Breitscheid	138 006 08	2 134	1 406,6	659,12	3,2	257,4	400,1	321,7	755,3	49,7
Datzeroth	138 010 08	230	108,3	470,80	1,4	24,9	3,3	2,6	77,6	0,6
Hausen (Wied)	138 007 08	1 899	891,1	469,25	4,7	162,0	127,7	102,7	554,1	41,8
Niederbreitbach	138 047 08	1 566	799,7	510,67	1,8	169,7	92,6	74,5	536,1	9,6
Roßbach	138 065 08	1 485	1 037,1	698,36	2,7	181,7	190,7	153,3	679,5	12,4
Waldbreitbach	138 076 08	1 896	1 214,5	640,56	2,3	231,8	283,5	228,0	665,0	79,7
LK Rhein-Hunsrück-Kreis	140 000 00	101 371	78 261,4	772,03	697,5	11 438,4	36 491,9	29 298,2	33 184,2	3 211,9
Boppard, St.	140 501 00	15 288	15 754,7	1 030,52	26,3	2 004,5	9 334,6	7 403,7	5 524,7	640,5
VG Emmelshausen	140 000 02	14 526	9 711,0	668,52	85,5	1 595,2	2 836,9	2 278,9	5 363,9	331,3
Badenhard	140 005 02	143	82,1	574,12	3,8	12,6	18,5	14,8	50,4	0,3
Beulich	140 201 02	486	277,7	571,37	6,2	40,7	70,0	56,3	170,8	1,9
Bickenbach	140 014 02	336	130,6	388,63	5,8	26,7	3,3	2,7	92,2	2,4
Birkheim	140 016 02	141	72,5	514,09	2,8	15,1	2,5	2,0	51,1	1,2
Dörth	140 031 02	519	639,9	1 232,98	1,6	126,2	311,0	250,1	178,1	82,8
Emmelshausen, St.	140 036 02	4 787	3 097,5	647,06	6,1	564,6	769,6	622,1	1 796,7	94,0
Gondershausen	140 043 02	1 253	828,0	660,84	5,5	115,7	292,7	235,3	442,2	23,4
Halsenbach	140 045 02	1 249	1 100,4	881,01	7,4	181,4	468,8	376,9	480,1	51,3
Hausbay	140 047 02	195	191,3	981,17	2,1	18,4	133,5	107,3	57,8	5,4
Hungenroth	140 060 02	243	146,6	603,42	2,7	25,9	15,5	12,5	101,4	3,7
Karbach	140 063 02	574	277,1	482,68	4,0	41,6	27,6	22,2	205,2	2,9
Kratzenburg	140 075 02	404	238,0	589,04	3,7	31,7	56,1	42,0	156,6	2,9
Leiningen	140 084 02	737	531,8	721,61	3,7	69,5	203,4	162,1	285,2	9,1
Lingerhahn	140 087 02	470	269,6	573,58	1,7	38,2	88,9	70,8	146,8	10,2
Maisborn	140 089 02	134	76,9	574,24	2,9	12,9	27,2	21,9	36,8	1,4
Mermuth	140 093 02	260	155,5	598,16	4,6	25,1	18,6	15,0	107,7	2,0
Morshausen	140 205 02	357	184,4	516,51	3,7	30,8	5,7	4,6	142,9	1,7
Mühlpfad	140 098 02	68	30,7	451,47	1,5	5,0	7,9	6,3	17,6	0,1
Ney	140 102 02	351	233,8	666,13	4,1	32,7	38,5	30,9	162,9	1,7
Niedert	140 108 02	140	155,4	1 110,20	2,2	14,8	106,7	85,8	41,5	10,6
Norath	140 110 02	449	236,8	527,46	1,8	38,2	28,8	23,2	170,1	1,6
Pfalzfeld	140 117 02	607	435,3	717,19	1,7	80,5	114,1	91,6	231,5	17,6
Schwall	140 140 02	351	199,1	567,33	1,5	27,8	22,3	18,0	149,4	1,5
Thörlingen	140 149 02	152	62,9	413,93	2,0	10,6	5,2	4,2	44,2	1,4
Utzenhain	140 156 02	120	56,9	474,33	2,5	8,4	0,6	0,5	44,7	0,2
VG Kastellaun	140 000 03	14 614	11 002,0	752,84	118,7	1 402,4	5 993,3	4 808,3	4 210,1	425,1
Alterkülz	140 001 03	412	253,4	615,10	6,5	36,5	95,9	77,0	119,4	12,6
Bell (Hunsrück)	140 009 03	1 465	912,5	622,86	21,8	99,5	452,3	363,1	409,2	14,2
Beltheim	140 010 03	1 952	1 243,0	636,81	17,2	166,4	534,1	428,8	584,2	38,7
Braunshorn	140 018 03	612	297,7	486,42	6,2	45,5	61,0	49,0	189,9	4,5
Buch	140 021 03	935	474,8	507,85	9,6	61,6	114,1	91,6	301,2	7,6
Dommershausen	140 202 03	1 108	1 653,1	1 491,97	13,4	98,6	1 417,3	1 120,9	355,1	62,6
Gödenroth	140 042 03	486	228,2	469,50	6,1	34,9	22,4	18,0	163,8	3,7
Hasselbach	140 046 03	175	61,3	350,01	4,1	10,9	3,4	2,7	42,4	0,5

# 30 Steuereinnahmen, Realsteuerhebesätze, Realsteueraufbringungskraft und Steuereinnahmekraft der Gemeinden 2012

Landkreis Verbandsgemeinde Gemeinde	Gem.- Schl.- Nr.	Realsteuer- hebesätze			Realsteueraufbringungskraft				Steuer- einnahmekraft der Gemeinden <sup>2)</sup>		Steuer- einnahmekraft der Gemeinden <sup>2)</sup>		Steuer- einnahmekraft der Gemeinden <sup>2)</sup> zuzüglich Schlüssel- zuweisung <sup>3)</sup>	
		Grund- steuer		Ge- wer- be- steuer	insgesamt		Grund- steuer	Ge- werbe- steuer						
		A	B						1 000 EUR	EUR je Einw.	EUR je Einw.	EUR je Einw.	1 000 EUR	EUR je Einw.
		%		1 000 EUR	EUR je Einw.	EUR je Einw.	EUR je Einw.	1 000 EUR	EUR je Einw.	1 000 EUR	EUR je Einw.			
noch: LK Neuwied														
Melsbach	138 043 06	285	338	352	744,2	370,05	123,32	246,73	1 594,6	792,92	1 594,6	792,92		
Oberhonnefeld-Gierend	138 053 06	285	338	352	722,4	716,64	191,38	525,26	974,9	967,16	974,9	967,16		
Oberraden	138 054 06	285	338	352	360,8	570,92	122,75	448,17	563,2	891,17	563,2	891,17		
Rengsdorf	138 061 06	285	338	360	3 358,4	1 284,79	184,65	1 100,14	4 031,0	1 542,08	4 253,3	1 627,12		
Rüscheld	138 066 06	285	338	352	135,0	175,31	121,82	53,49	459,6	596,90	491,4	638,22		
Straßenhaus	138 071 06	285	338	352	950,8	505,77	128,57	377,19	1 532,3	815,08	1 532,3	815,08		
Thalhausen	138 072 06	285	338	352	597,4	807,30	99,45	707,86	762,4	1 030,27	762,4	1 030,27		
VG Unkel	138 000 07	293	349	352	5 436,9	420,55	137,73	282,82	10 679,6	826,09	10 982,2	849,49		
Bruchhausen	138 008 07	285	338	352	559,1	631,07	112,77	518,30	901,7	1 017,76	903,9	1 020,25		
Erpel	138 019 07	300	350	352	506,2	201,27	106,48	94,79	1 478,9	588,04	1 604,1	637,82		
Rheinbreitbach	138 062 07	285	350	352	2 856,8	644,89	161,49	483,39	4 840,7	1 092,71	4 840,7	1 092,71		
Unkel, St.	138 073 07	300	350	352	1 514,8	297,19	136,84	160,35	3 458,3	678,49	3 633,5	712,86		
VG Waldbreitbach	138 000 08	285	351	352	2 266,2	246,05	118,71	127,34	5 512,2	598,50	6 224,7	675,86		
Breitscheid	138 006 08	285	360	352	693,9	325,15	124,86	200,29	1 420,4	665,60	1 489,9	698,18		
Datzeroth	138 010 08	285	360	352	30,3	131,95	116,83	15,12	107,9	469,21	134,4	584,36		
Hausen (Wied)	138 007 08	285	338	352	317,8	167,34	95,49	71,84	888,6	467,95	1 161,6	611,68		
Niederbreitbach	138 047 08	285	360	352	274,3	175,14	111,97	63,17	801,8	512,03	1 019,0	650,72		
Roßbach	138 065 08	285	360	352	392,3	264,14	127,00	137,15	1 046,7	704,87	1 046,7	704,87		
Waldbreitbach	138 076 08	285	338	352	557,6	294,12	134,37	159,74	1 246,7	657,56	1 373,0	724,16		
LK Rhein-Hunsrück-Kreis	140 000 00	295	342	350	52 218,8	515,13	128,42	386,70	81 421,2	803,20	88 612,1	874,14		
Boppard, St.	140 501 00	320	360	360	12 596,0	823,91	135,67	688,24	16 830,4	1 100,89	17 736,7	1 160,17		
VG Emmelshausen	140 000 02	284	331	351	4 907,3	337,83	128,47	209,36	10 044,5	691,48	10 823,5	745,11		
Badenhard	140 005 02	285	338	350	37,5	262,42	123,80	138,62	84,6	591,44	109,4	765,01		
Beulich	140 201 02	285	338	352	125,6	258,50	104,72	153,79	284,7	585,74	308,7	635,09		
Bickenbach	140 014 02	270	310	340	41,8	124,50	113,55	10,94	135,8	404,11	193,5	576,01		
Birkheim	140 016 02	285	338	352	22,0	155,89	136,99	18,91	73,8	523,72	85,4	605,62		
Dörth	140 031 02	285	338	352	471,3	908,03	267,86	640,17	671,2	1 293,23	671,2	1 293,23		
Emmelshausen, St.	140 036 02	300	340	360	1 421,0	296,84	128,93	167,91	3 164,1	660,98	3 362,9	702,50		
Gondershausen	140 043 02	285	338	352	444,5	354,71	105,20	249,51	852,7	680,53	981,5	783,36		
Halsenbach	140 045 02	285	338	352	706,1	565,36	164,40	400,95	1 145,6	917,22	1 145,6	917,22		
Hausbay	140 047 02	285	338	352	164,8	845,15	113,86	731,29	201,9	1 035,25	201,9	1 035,25		
Hungenroth	140 060 02	285	338	350	47,8	196,84	128,23	68,61	149,9	616,69	155,5	640,04		
Karbach	140 063 02	285	338	352	79,0	137,62	86,22	51,40	281,7	490,83	387,6	675,25		
Kratzenburg	140 075 02	290	338	352	150,6	372,65	182,28	190,37	295,9	732,43	321,6	796,07		
Leiningen	140 084 02	285	338	340	304,5	413,23	108,04	305,19	557,5	756,47	557,5	756,47		
Lingerhahn	140 087 02	270	310	340	145,6	309,72	100,67	209,06	284,6	605,53	300,8	639,99		
Maisborn	140 089 02	285	338	352	46,2	344,64	127,96	216,68	79,0	589,63	79,0	589,63		
Mermuth	140 093 02	285	338	352	52,1	200,55	123,99	76,56	158,2	608,51	159,7	614,28		
Morshausen	140 205 02	285	338	352	43,5	121,82	104,87	16,95	187,0	523,93	223,4	625,69		
Mühlpfad	140 098 02	260	310	350	16,2	237,72	113,47	124,25	32,3	475,07	36,0	529,91		
Ney	140 102 02	285	338	352	81,1	231,04	113,98	117,05	238,1	678,48	258,4	736,17		
Niedert	140 108 02	285	338	352	132,4	945,90	131,89	814,01	163,6	1 168,45	163,6	1 168,45		
Norath	140 110 02	285	338	352	74,4	165,61	97,08	68,53	240,4	535,39	295,0	657,01		
Pfalzfeld	140 117 02	285	338	350	212,0	349,27	147,38	201,89	438,6	722,61	438,6	722,61		
Schwall	140 140 02	285	338	352	55,7	158,71	90,73	67,98	202,2	576,09	222,5	634,04		
Thörlingen	140 149 02	285	338	352	19,3	126,91	90,22	36,68	63,8	419,83	91,6	602,64		
Utzenhain	140 156 02	285	338	352	12,4	103,06	97,48	5,58	57,2	476,52	72,5	604,03		
VG Kastellaun	140 000 03	280	332	349	8 140,6	557,04	115,20	441,85	11 590,9	793,13	12 558,4	859,34		
Alterkülz	140 001 03	285	338	350	149,7	363,23	113,11	250,11	262,7	637,63	262,7	637,63		
Bell (Hunsrück)	140 009 03	285	338	350	617,3	421,37	89,69	331,68	951,5	649,49	951,5	649,49		
Beltheim	140 010 03	285	340	350	772,0	395,51	101,59	293,92	1 289,6	660,66	1 414,0	724,41		
Braunshorn	140 018 03	285	338	350	121,7	198,78	91,70	107,08	304,0	496,77	348,5	569,49		
Buch	140 021 03	300	338	350	199,3	213,17	82,06	131,12	485,7	519,44	627,0	670,64		
Dommershausen	140 202 03	255	290	330	1 755,8	1 584,63	127,21	1 457,42	1 877,2	1 694,23	1 877,2	1 694,23		
Gödenroth	140 042 03	285	338	350	68,5	140,85	91,43	49,42	231,6	476,56	304,8	627,07		
Hasselbach	140 046 03	285	338	350	19,8	113,14	92,45	20,69	62,0	354,47	111,9	639,14		

## 30 Steuereinnahmen, Realsteuerhebesätze, Realsteueraufbringungskraft und Steuereinnahmekraft der Gemeinden 2012

Landkreis Verbandsgemeinde Gemeinde	Gem.- Schl.- Nr.	Be- völkerung am 30.06.2012	Steuereinnahmen insgesamt (netto)			Einnahmen aus der / dem					
						Grundsteuer		Gewerbsteuer		Gemeindeanteilen der	
						A	B	Auf- kommen (brutto)	Ein- nahmen (netto) <sup>1)</sup>	Ein- kommen- steuer	Umsatz- steuer
		Anzahl	1 000 EUR	EUR je Einw.		1 000 EUR					

## noch: LK Rhein-Hunsrück-Kreis

Hollnich	140 055 03	301	154,1	511,85	2,1	22,2	18,3	14,7	111,9	2,3
Kastellaun, St.	140 064 03	5 121	4 608,7	899,96	2,7	647,1	2 983,9	2 412,0	1 344,2	196,4
Korweiler	140 073 03	85	35,9	422,62	2,1	5,6	3,0	2,4	25,4	0,2
Mastershausen	140 204 03	1 006	681,6	677,55	9,4	117,5	236,7	187,2	285,7	79,1
Michelbach	140 095 03	168	80,4	478,33	3,7	10,0	18,0	14,4	51,4	0,6
Roth	140 131 03	252	103,8	412,07	4,8	13,9	15,6	12,5	70,8	0,7
Spesenroth	140 147 03	153	58,6	383,03	3,5	9,4	1,2	1,0	43,6	0,8
Uhler	140 153 03	383	154,9	404,36	5,7	22,9	16,1	12,9	112,0	0,4
VG Kirchberg (Hunsrück)	140 000 04	19 719	12 967,8	657,63	186,4	2 205,7	5 777,4	4 664,1	5 312,2	546,8
Bärenbach	140 006 04	426	1 040,6	2 442,74	2,4	103,8	1 011,5	822,9	97,9	12,4
Belg	140 007 04	134	45,9	342,57	3,5	6,7	3,2	2,5	32,3	0,2
Büchenbeuren	140 024 04	1 663	970,0	583,26	3,8	264,4	389,3	313,0	362,1	24,5
Dickenschied	140 028 04	732	435,5	594,94	6,7	53,1	145,9	117,3	250,6	6,8
Dill	140 029 04	185	75,3	406,92	6,9	10,7	1,8	1,5	54,3	0,1
Dillendorf	140 030 04	593	202,7	341,90	3,2	35,4	5,3	4,3	156,2	0,5
Gehlweiler	140 040 04	236	89,7	380,02	1,3	14,7	15,5	12,3	59,2	0,7
Gemünden	140 041 04	1 271	612,1	481,59	6,1	119,6	146,5	118,5	340,6	24,0
Hahn	140 044 04	175	79,6	454,81	3,9	13,7	4,6	3,7	57,7	0,3
Hecken	140 048 04	118	46,3	392,29	4,1	5,8	0,2	0,1	35,7	0,4
Heinzenbach	140 049 04	418	205,8	492,30	3,4	32,8	8,4	6,8	157,8	4,2
Henau	140 050 04	145	85,1	587,06	2,5	12,1	18,1	14,6	51,3	3,7
Hirschfeld (Hunsrück)	140 053 04	307	136,5	444,70	5,1	29,9	25,3	20,5	75,7	4,8
Kappel	140 062 04	476	201,0	422,28	10,1	32,8	31,0	24,9	129,1	3,0
Kirchberg (Hunsrück), St.	140 067 04	3 782	3 213,8	849,76	13,5	488,1	1 792,9	1 441,5	1 066,4	198,9
Kludenbach	140 071 04	108	48,2	446,06	2,6	8,0	5,6	4,5	32,5	0,3
Laufersweiler	140 081 04	839	323,6	385,65	5,4	61,4	49,7	39,9	205,2	8,1
Lautzenhausen	140 082 04	358	1 031,1	2 880,05	2,8	224,6	716,8	579,4	84,6	138,9
Lindenschied	140 086 04	207	116,3	561,63	2,3	15,4	45,2	36,6	55,7	5,4
Maitzborn	140 090 04	108	64,4	596,31	4,3	8,3	23,1	18,8	32,0	0,6
Metzenhausen	140 094 04	124	48,4	390,15	3,9	6,5	7,4	5,8	31,5	0,2
Nieder Kostenz	140 105 04	176	81,7	464,20	4,5	10,7	8,8	7,2	58,7	0,3
Niedersohren	140 107 04	452	216,0	477,94	3,3	30,1	19,9	16,0	164,7	0,6
Niederweiler	140 109 04	388	372,2	959,20	4,8	26,3	273,9	216,6	114,9	8,4
Ober Kostenz	140 111 04	256	310,9	1 214,39	7,1	16,4	268,6	216,0	69,4	1,2
Raversbeuren	140 120 04	130	50,0	384,42	5,1	10,1	3,4	2,7	31,9	0,0
Reckershausen	140 122 04	374	199,8	534,14	6,3	28,2	72,0	57,0	103,1	4,4
Rödelhausen	140 128 04	147	40,8	277,57	3,2	8,2	0,2	0,1	27,7	1,1
Rödern	140 129 04	208	94,4	454,06	2,3	12,4	15,0	12,1	65,3	1,5
Rohrbach	140 130 04	172	58,4	339,54	4,3	9,6	0,8	0,6	41,9	0,3
Schlierschied	140 135 04	184	180,2	979,42	4,3	18,0	113,2	91,0	50,3	16,3
Schwarzen	140 141 04	132	54,5	412,73	4,0	7,9	6,6	5,3	35,9	0,5
Sohren	140 145 04	3 278	1 662,2	507,07	7,5	387,7	512,5	421,8	768,9	67,2
Sohrschied	140 146 04	92	42,5	461,91	2,1	6,4	- 3,1	- 2,5	35,8	0,5
Todenroth	140 151 04	88	27,0	306,92	1,4	7,5	- 0,7	- 0,6	17,8	0,2
Unzenberg	140 154 04	417	182,1	436,80	7,3	25,6	15,8	13,0	134,2	1,1
Wahlenau	140 159 04	202	81,2	401,78	4,5	13,7	12,3	9,9	52,5	0,3
Womrath	140 163 04	212	91,2	430,25	5,7	12,5	0,4	0,3	71,3	0,7
Woppenroth	140 164 04	263	95,9	364,73	8,0	17,8	11,8	9,7	56,0	3,4
Würrich	140 165 04	143	55,1	385,31	3,2	8,7	- 1,5	- 1,2	43,3	0,7
VG Rheinböllen	140 000 05	10 064	6 833,7	679,02	70,3	915,2	2 158,0	1 752,2	3 816,0	245,2
Argenthal	140 003 05	1 666	1 092,5	655,76	13,7	138,6	449,4	365,6	544,6	23,3
Benzweiler	140 011 05	204	87,0	426,35	3,3	13,6	2,7	2,2	67,2	0,1
Dichtelbach	140 027 05	648	356,3	549,84	4,1	43,7	51,3	41,2	263,3	1,5
Ellern (Hunsrück)	140 035 05	822	593,0	721,37	7,6	83,3	73,1	59,4	414,9	25,7
Erbach	140 037 05	271	117,1	432,13	1,5	21,2	12,8	10,4	81,9	0,7
Kisselbach	140 068 05	563	346,6	615,66	6,2	39,4	106,2	84,7	207,2	7,5
Liebshausen	140 085 05	497	366,4	737,21	4,2	36,7	105,6	85,3	228,2	9,1
Mörschbach	140 096 05	333	305,9	918,76	4,6	35,5	149,3	121,5	137,1	6,2
Rheinböllen, St.	140 125 05	3 956	2 945,5	744,56	10,9	416,2	1 145,5	931,9	1 407,5	166,7
Riesweiler	140 127 05	739	388,6	525,89	8,5	62,6	3,7	3,0	310,0	2,3
Schnorbach	140 138 05	238	173,4	728,57	2,8	15,7	58,3	46,9	105,9	1,2



# 30 Steuereinnahmen, Realsteuerhebesätze, Realsteueraufbringungskraft und Steuereinnahmekraft der Gemeinden 2012

Landkreis Verbandsgemeinde Gemeinde	Gem.- Schl.- Nr.	Realsteuer- hebesätze			Realsteueraufbringungskraft				Steuer- einnahmekraft der Gemeinden <sup>2)</sup>		Steuer- einnahmekraft der Gemeinden <sup>2)</sup> zuzüglich Schlüssel- zuweisung <sup>3)</sup>		
		Grund- steuer		Ge- wer- be- steuer	insgesamt		Grund- steuer	Ge- werbe- steuer					
		A	B						1 000 EUR	EUR je Einw.	EUR je Einw.	EUR je Einw.	1 000 EUR
		%											
noch: LK Rhein-Hunsrück-Kreis													
Hollnich	140 055 03	285	338	350	46,1	153,08	87,59	65,48	156,6	520,22	184,2	611,83	
Kastellaun, St.	140 064 03	285	338	360	3 824,0	746,73	138,14	608,58	4 792,7	935,88	5 091,6	994,27	
Korweiler	140 073 03	270	320	350	12,0	140,73	103,08	37,65	36,9	434,38	43,1	506,86	
Mastershausen	140 204 03	269	317	330	416,6	414,12	146,05	268,07	732,0	727,62	732,0	727,62	
Michelbach	140 095 03	285	338	350	34,1	203,23	88,32	114,90	82,6	491,68	98,3	585,28	
Roth	140 131 03	285	338	350	37,0	146,75	80,34	66,41	105,4	418,21	165,4	656,53	
Spesenroth	140 147 03	270	320	350	16,1	104,95	96,22	8,73	60,3	393,80	92,3	603,21	
Uhler	140 153 03	270	310	350	50,8	132,72	87,49	45,23	160,1	418,04	253,8	662,73	
VG Kirchberg (Hunsrück)	140 000 04	298	340	358	8 640,1	438,16	130,52	307,65	13 385,9	678,83	15 498,5	785,97	
Bärenbach	140 006 04	300	320	370	1 149,7	2 698,71	285,77	2 412,94	1 071,3	2 514,90	1 071,3	2 514,90	
Belg	140 007 04	330	340	350	13,8	103,11	77,83	25,28	45,7	340,81	86,9	648,79	
Büchenbeuren	140 024 04	300	338	352	707,5	425,46	175,40	250,06	1 017,9	612,06	1 232,6	741,19	
Dickenschied	140 028 04	285	338	352	220,6	301,43	88,55	212,88	449,5	614,09	505,8	690,92	
Dill	140 029 04	370	370	420	17,8	96,48	87,89	8,59	72,0	389,27	113,7	614,45	
Dillendorf	140 030 04	340	340	360	46,8	78,88	69,54	9,34	202,4	341,39	359,0	605,46	
Gehlweiler	140 040 04	270	310	330	36,6	155,02	80,20	74,82	93,3	395,35	144,3	611,48	
Gemünden	140 041 04	340	340	360	288,0	226,58	106,16	120,43	624,5	491,34	656,8	516,79	
Hahn	140 044 04	270	315	340	25,5	145,65	116,50	29,15	82,5	471,47	126,7	724,05	
Hecken	140 048 04	285	340	360	10,8	91,71	90,34	1,37	46,9	397,36	69,4	588,02	
Heinzenbach	140 049 04	285	338	352	48,3	115,53	94,01	21,52	208,7	499,30	211,5	505,88	
Henau	140 050 04	280	310	350	36,6	252,08	117,79	134,30	88,0	606,59	88,0	606,59	
Hirschfeld (Hunsrück)	140 053 04	290	340	360	64,0	208,55	122,41	86,14	139,6	454,87	199,3	649,12	
Kappel	140 062 04	285	340	350	79,5	167,10	97,06	70,04	205,6	431,88	325,0	682,76	
Kirchberg (Hunsrück), St.	140 067 04	320	338	352	2 459,3	650,27	143,88	506,39	3 373,1	891,89	3 489,9	922,77	
Kludenbach	140 071 04	270	310	330	18,8	173,85	114,43	59,43	50,4	466,36	77,4	716,52	
Laufersweiler	140 081 04	300	340	350	125,3	149,31	85,64	63,67	328,8	391,85	494,9	589,83	
Lautzenhausen	140 082 04	285	338	360	996,1	2 782,50	691,23	2 091,27	1 082,2	3 022,88	1 082,2	3 022,88	
Lindenschied	140 086 04	320	340	360	66,1	319,52	91,23	228,29	118,6	573,01	153,4	741,20	
Maitzborn	140 090 04	300	340	370	36,8	340,56	123,62	216,94	65,2	603,31	91,8	850,08	
Metzenhausen	140 094 04	300	310	320	20,3	164,05	93,76	70,29	50,4	406,60	77,8	627,52	
Nieder Kostenz	140 105 04	320	350	360	24,7	140,57	88,06	52,51	82,0	465,74	105,8	601,36	
Niedersohren	140 107 04	300	338	352	57,5	127,15	80,03	47,12	218,9	484,19	291,5	644,93	
Niederweiler	140 109 04	255	290	330	351,1	904,98	100,70	804,28	417,2	1 075,27	417,2	1 075,27	
Ober Kostenz	140 111 04	285	340	352	312,2	1 219,65	98,73	1 120,92	330,2	1 289,73	330,2	1 289,73	
Raversbeuren	140 120 04	285	340	360	19,9	152,89	125,65	27,25	51,2	393,52	87,3	671,60	
Reckershausen	140 122 04	275	315	330	122,0	326,08	106,64	219,44	214,4	573,23	274,1	732,93	
Rödelhausen	140 128 04	240	260	340	15,8	107,22	105,99	1,22	44,6	303,22	93,5	636,04	
Rödern	140 129 04	320	340	360	31,2	150,07	74,76	75,31	95,2	457,81	95,2	457,81	
Rohrbach	140 130 04	320	340	360	15,4	89,48	84,58	4,90	57,5	334,10	101,0	587,03	
Schlierschied	140 135 04	285	338	352	145,0	788,14	131,11	657,02	189,4	1 029,60	189,4	1 029,60	
Schwarzen	140 141 04	270	310	352	20,9	158,39	104,95	53,44	56,0	424,37	93,6	709,00	
Sohren	140 145 04	360	370	390	886,0	270,29	119,55	150,74	1 631,5	497,71	1 957,1	597,05	
Sohrschied	140 146 04	285	340	360	5,9	64,16	99,39	- 35,23	42,8	465,32	42,8	465,32	
Todenroth	140 151 04	285	340	352	8,8	99,45	108,51	- 9,06	26,9	306,11	42,2	479,89	
Unzenberg	140 154 04	320	340	380	50,2	120,48	82,91	37,57	182,6	437,85	230,0	551,62	
Wahlenau	140 159 04	285	338	352	32,8	162,34	97,46	64,89	83,2	411,70	128,2	634,54	
Womrath	140 163 04	270	320	350	21,2	99,93	97,76	2,17	93,1	439,26	139,2	656,65	
Woppenroth	140 164 04	310	350	380	38,1	144,87	100,50	44,38	95,3	362,43	134,8	512,64	
Würrich	140 165 04	255	290	330	13,1	91,39	103,67	- 12,28	57,4	401,55	87,6	612,24	
VG Rheinböllen	140 000 05	298	334	367	3 291,9	327,09	107,37	219,72	6 947,2	690,31	7 389,5	734,25	
Argenthal	140 003 05	290	338	370	621,9	373,31	99,17	274,14	1 106,0	663,88	1 133,7	680,51	
Benzweiler	140 011 05	295	315	370	22,0	108,00	94,52	13,48	88,8	435,10	124,9	612,35	
Dichtelbach	140 027 05	270	290	352	114,8	177,12	92,56	84,56	369,6	570,30	438,7	677,06	
Ellern (Hunsrück)	140 035 05	310	338	370	172,4	209,69	119,35	90,34	599,3	729,05	599,3	729,05	
Erbach	140 037 05	290	315	370	39,3	145,14	97,13	48,01	119,6	441,21	144,9	534,86	
Kisselbach	140 068 05	290	290	340	174,0	308,97	100,28	208,69	367,0	651,92	367,0	651,92	
Liebshausen	140 085 05	290	315	360	157,6	317,01	95,18	221,83	374,6	753,68	374,6	753,68	
Mörschbach	140 096 05	300	338	370	195,0	585,72	130,03	455,69	310,5	932,34	341,6	1 025,74	
Rheinböllen, St.	140 125 05	330	345	370	1 618,1	409,02	114,75	294,27	2 978,7	752,95	3 116,6	787,81	
Riesweiler	140 127 05	300	338	360	80,6	109,03	103,80	5,23	392,2	530,69	490,9	664,34	
Schnorbach	140 138 05	285	310	352	83,8	352,29	90,71	261,57	179,5	754,29	179,5	754,29	

## 30 Steuereinnahmen, Realsteuerhebesätze, Realsteueraufbringungskraft und Steuereinnahmekraft der Gemeinden 2012

Landkreis Verbandsgemeinde Gemeinde	Gem.- Schl.- Nr.	Be- völkerung am 30.06.2012	Steuereinnahmen insgesamt (netto)		Einnahmen aus der / dem					
					Grundsteuer		Gewerbesteuer		Gemeindeanteilen der	
					A	B	Auf- kommen (brutto)	Ein- nahmen (netto) <sup>1)</sup>	Ein- kommen- steuer	Umsatz- steuer
		Anzahl	1 000 EUR	EUR je Einw.	1 000 EUR					

## noch: LK Rhein-Hunsrück-Kreis

Steinbach	140 148 05	127	61,4	483,28	2,8	8,6	0,0	0,0	48,2	1,0
VG Sankt Goar-Oberwesel	140 000 06	9 130	7 047,7	771,92	66,6	1 180,6	3 180,8	2 571,1	2 969,6	213,3
Damscheid	140 025 06	614	313,3	510,25	7,2	54,0	53,0	42,9	202,2	4,6
Laudert	140 080 06	403	339,8	843,27	4,4	46,8	155,3	125,6	153,1	7,7
Niederburg	140 104 06	686	340,9	496,93	3,3	58,8	42,8	34,6	239,6	2,2
Oberwesel, St.	140 112 06	2 877	2 101,6	730,50	26,0	424,5	710,2	574,1	970,8	92,2
Perscheid	140 116 06	373	184,4	494,28	6,0	27,6	37,4	30,3	118,0	0,9
Sankt Goar, St.	140 133 06	2 726	1 620,0	594,29	14,0	356,5	394,5	318,8	873,4	38,6
Urbar	140 155 06	731	392,3	536,67	2,9	90,6	21,6	17,5	271,1	8,3
Wiebelsheim	140 161 06	720	1 755,3	2 437,88	2,9	121,8	1 765,9	1 427,4	141,4	58,7
VG Simmern / Hunsrück	140 000 07	18 030	14 944,6	828,87	143,6	2 134,9	7 210,9	5 819,8	5 987,7	809,7
Altweidelbach	140 002 07	249	128,1	514,63	3,3	18,4	23,4	18,9	86,1	0,6
Belgweiler	140 008 07	211	90,8	430,21	3,4	12,5	4,0	3,2	70,4	0,3
Bergenhäusen	140 012 07	121	65,7	542,78	1,9	9,5	24,4	19,7	33,4	0,4
Biebern	140 015 07	314	182,1	579,92	3,1	27,5	25,8	20,9	124,8	4,8
Bubach	140 020 07	287	145,3	506,20	4,6	17,9	17,6	13,9	106,4	1,5
Budenbach	140 023 07	177	88,9	502,49	3,0	15,2	- 10,7	- 8,6	74,1	4,7
Fronhofen	140 039 07	231	116,7	505,36	5,5	15,5	25,1	20,3	74,1	0,6
Holzbach	140 056 07	517	248,4	480,42	7,3	38,3	49,3	39,6	161,1	0,7
Horn	140 058 07	345	191,3	554,41	5,9	22,2	33,0	26,3	132,4	1,8
Keidelheim	140 065 07	306	215,4	704,02	2,8	23,9	31,5	25,4	162,4	0,5
Klosterkumbd	140 070 07	284	203,0	714,96	6,1	24,8	66,4	53,3	111,0	6,5
Külz (Hunsrück)	140 076 07	495	265,5	536,42	4,1	40,6	60,0	48,5	167,7	3,1
Kümbdchen	140 077 07	498	240,2	482,23	4,3	33,0	41,8	33,6	166,9	1,3
Laubach	140 079 07	444	188,7	424,90	8,9	35,4	16,2	13,1	125,9	3,7
Mengerschied	140 092 07	736	356,8	484,83	6,9	57,0	51,6	41,7	244,5	3,6
Mutterschied	140 099 07	499	152,5	305,66	3,3	26,2	13,0	10,3	111,0	0,2
Nannhausen	140 100 07	521	294,1	564,46	5,9	39,4	41,8	33,8	199,6	13,2
Neuerkirch	140 101 07	286	204,5	715,16	3,7	15,5	81,1	65,6	114,1	4,8
Niederkumbd	140 106 07	300	453,3	1 511,10	2,7	23,2	403,7	319,3	96,3	11,2
Ohlweiler	140 113 07	336	235,3	700,20	3,6	35,7	57,1	46,2	144,8	4,0
Oppertshausen	140 115 07	127	85,9	676,30	2,0	9,8	23,6	19,1	53,4	1,5
Pleizenhausen	140 118 07	242	167,8	693,43	3,3	19,4	40,6	32,8	109,5	2,0
Ravengiersburg	140 119 07	313	159,6	510,01	3,1	25,2	6,2	5,1	119,8	5,2
Rayerschied	140 121 07	110	54,0	490,96	3,0	5,4	8,8	7,0	38,0	0,1
Reich	140 123 07	346	264,5	764,32	6,6	27,0	121,9	98,5	126,6	4,9
Riegenroth	140 126 07	201	124,9	621,47	3,8	14,1	22,0	17,7	87,5	1,0
Sargenroth	140 134 07	448	290,0	647,28	7,4	31,6	116,7	94,3	151,9	2,8
Schönborn	140 139 07	262	110,8	422,92	6,2	15,0	3,5	2,8	85,4	0,5
Simmern/Hunsrück, St.	140 144 07	7 612	8 960,1	1 177,10	5,2	1 353,2	5 663,3	4 577,9	2 303,5	708,1
Tiefenbach	140 150 07	760	340,6	448,17	3,7	57,5	28,2	22,8	245,9	7,2
Wahlbach	140 158 07	172	127,5	741,44	5,1	12,4	58,8	47,6	60,3	1,8
Wüschheim	140 166 07	280	192,1	686,16	4,0	32,4	61,1	49,4	98,6	7,1
<b>LK Rhein-Lahn-Kreis</b>	141 000 00	122 188	90 198,0	738,19	517,1	12 411,7	39 809,2	32 273,8	41 321,3	3 110,0
Lahnstein, gr. kr. St.	141 075 00	17 602	18 251,6	1 036,91	14,2	2 416,0	10 377,6	8 541,6	6 392,9	757,9
VG Bad Ems	141 000 01	16 296	13 058,4	801,32	20,6	1 691,2	7 057,0	5 683,4	5 171,1	421,3
Arzbach	141 201 01	1 691	925,8	547,46	2,6	133,7	127,4	102,4	664,0	14,7
Bad Ems, St.	141 006 01	8 983	8 373,0	932,10	4,4	1 014,8	5 659,6	4 559,6	2 435,7	322,6
Becheln	141 008 01	667	334,7	501,81	1,4	59,7	23,0	18,5	247,2	1,5
Dausenau	141 025 01	1 236	1 090,3	882,09	3,1	104,8	637,6	512,6	427,6	38,3
Fachbach	141 041 01	1 265	883,4	698,36	0,4	129,1	251,9	202,5	520,1	26,3
Frücht	141 044 01	605	314,2	519,40	3,8	55,2	44,1	35,5	215,0	2,1
Kemmenau	141 071 01	451	296,7	657,92	1,3	38,9	57,2	46,0	204,2	3,2
Miellen	141 086 01	383	217,0	566,66	0,2	40,9	32,5	26,5	145,3	2,4
Nievern	141 098 01	1 015	623,2	614,01	3,2	114,2	223,8	179,9	312,1	10,3



## 30 Steuereinnahmen, Realsteuerhebesätze, Realsteueraufbringungskraft und Steuereinnahmekraft der Gemeinden 2012

Landkreis Verbandsgemeinde Gemeinde	Gem.- Schl.- Nr.	Realsteuer- hebesätze			Realsteueraufbringungskraft				Steuer- einnahmekraft der Gemeinden <sup>2)</sup>		Steuer- einnahmekraft der Gemeinden <sup>2)</sup> zuzüglich Schlüssel- zuweisung <sup>3)</sup>		
		Grund- steuer		Gew- er- be- steuer	insgesamt		Grund- steuer	Ge- werbe- steuer					
		A	B						1 000 EUR	EUR je Einw.	EUR je Einw.	EUR je Einw.	1 000 EUR
		%											
noch: LK Rhein-Hunsrück-Kreis													
Steinbach	140 148 05	285	338	352	12,4	97,58	97,50	0,09	61,6	484,94	77,7	611,44	
VG Sankt Goar-Oberwesel	140 000 06	344	369	360	4 557,6	499,19	135,32	363,87	7 130,9	781,04	7 757,2	849,63	
Damscheid	140 025 06	320	340	360	120,6	196,43	106,25	90,18	317,2	516,61	407,5	663,68	
Laudert	140 080 06	320	340	360	217,1	538,75	136,17	402,58	348,2	863,96	348,2	863,96	
Niederburg	140 104 06	320	340	360	111,5	162,53	97,29	65,24	345,1	503,11	419,4	611,43	
Oberwesel, St.	140 112 06	345	385	360	1 170,2	406,75	148,92	257,83	2 097,0	728,90	2 161,4	751,27	
Perscheid	140 116 06	320	340	360	74,6	200,00	95,20	104,80	186,4	499,63	246,5	660,83	
Sankt Goar, St.	140 133 06	400	375	360	772,4	283,36	132,23	151,13	1 608,8	590,18	1 890,4	693,46	
Urbar	140 155 06	320	375	360	114,2	156,25	125,32	30,92	389,5	532,83	445,2	608,98	
Wiebelsheim	140 161 06	320	345	360	1 976,9	2 745,75	184,14	2 561,61	1 838,6	2 553,64	1 838,6	2 553,64	
VG Simmern / Hunsrück	140 000 07	286	334	358	10 085,3	559,36	138,93	420,43	15 491,6	859,21	16 848,4	934,47	
Altweidelbach	140 002 07	290	340	360	47,8	192,12	94,03	98,09	130,0	522,21	153,1	614,87	
Belgweiler	140 008 07	290	340	360	21,2	100,46	80,90	19,56	91,1	431,59	121,3	575,09	
Bergenhäusen	140 012 07	290	340	360	37,9	312,88	102,11	210,78	67,0	554,02	67,0	554,02	
Biebern	140 015 07	285	340	360	60,1	191,44	105,48	85,96	184,8	588,56	184,8	588,56	
Bubach	140 020 07	255	290	330	48,2	167,94	98,13	69,82	152,5	531,26	182,3	635,05	
Budenbach	140 023 07	290	340	360	8,5	47,98	110,90	- 62,92	89,3	504,69	89,3	504,69	
Fronhofen	140 039 07	290	340	360	48,7	210,98	97,47	113,52	118,7	513,73	126,3	546,89	
Holzbach	140 056 07	290	340	350	102,1	197,44	94,91	102,54	254,1	491,57	340,0	657,61	
Horn	140 058 07	260	290	340	71,6	207,39	101,47	105,92	199,0	576,79	199,0	576,79	
Keidelheim	140 065 07	290	340	360	61,6	201,38	93,97	107,41	218,5	714,10	222,0	725,42	
Klosterkumbd	140 070 07	300	320	350	106,0	373,10	122,00	251,10	210,4	740,85	210,4	740,85	
Külz (Hunsrück)	140 076 07	290	340	360	110,9	224,02	97,34	126,68	270,2	545,95	364,8	737,06	
Kümbdchen	140 077 07	300	340	350	84,9	170,45	80,29	90,16	244,8	491,58	323,0	648,68	
Laubach	140 079 07	300	340	360	64,2	144,62	106,61	38,01	190,8	429,74	270,2	608,55	
Mengerschied	140 092 07	290	340	360	122,8	166,90	93,65	73,26	361,0	490,52	455,6	618,99	
Mutterschied	140 099 07	260	290	340	51,4	103,06	74,36	28,70	160,1	320,80	296,4	594,02	
Nannhausen	140 100 07	290	340	360	92,4	177,33	93,61	83,72	297,2	570,42	336,2	645,34	
Neuerkirch	140 101 07	280	200	360	117,2	409,78	113,58	296,20	220,6	771,22	227,9	797,02	
Niederkumbd	140 106 07	255	290	330	492,6	1 642,08	109,02	1 533,06	515,6	1 718,82	515,6	1 718,82	
Ohlweiler	140 113 07	290	340	360	102,1	303,73	126,11	177,63	239,8	713,83	258,2	768,51	
Oppertshausen	140 115 07	290	340	360	37,3	293,96	99,98	193,98	87,7	690,50	87,7	690,50	
Pleizenhausen	140 118 07	290	340	360	66,9	276,28	101,05	175,23	170,6	704,88	176,8	730,73	
Ravengiersburg	140 119 07	300	340	370	36,7	117,20	97,01	20,19	160,5	512,91	182,9	584,34	
Rayerschied	140 121 07	240	260	330	21,4	194,99	103,93	91,06	57,8	525,39	74,2	674,89	
Reich	140 123 07	290	340	360	163,3	472,04	104,08	367,96	271,5	784,60	271,5	784,60	
Riegenroth	140 126 07	270	320	350	44,0	219,12	101,53	117,59	128,2	637,86	154,5	768,46	
Sargenroth	140 134 07	300	340	360	163,5	364,94	92,87	272,07	295,8	660,30	295,8	660,30	
Schönborn	140 139 07	300	320	350	27,3	104,03	89,49	14,54	112,4	429,12	152,6	582,52	
Simmern/Hunsrück, St.	140 144 07	285	338	360	7 393,8	971,34	194,27	777,07	9 319,9	1 224,38	9 710,7	1 275,71	
Tiefenbach	140 150 07	290	340	360	95,5	125,71	87,01	38,70	343,2	451,63	451,9	594,58	
Wahlbach	140 158 07	290	340	360	80,2	466,41	109,14	357,27	131,1	762,06	131,1	762,06	
Wüschheim	140 166 07	290	340	360	103,1	368,17	140,14	228,03	197,1	703,89	215,0	767,82	
LK Rhein-Lahn-Kreis	141 000 00	293	357	365	54 404,2	445,25	109,19	336,06	91 300,1	747,21	99 969,8	818,16	
Lahnstein, gr. kr. St.	141 075 00	290	390	390	12 299,5	698,76	130,35	568,41	17 614,3	1 000,70	19 132,6	1 086,96	
VG Bad Ems	141 000 01	302	365	355	9 210,5	565,20	105,88	459,31	13 429,3	824,09	14 010,2	859,73	
Arzbach	141 201 01	300	350	352	279,3	165,16	84,70	80,47	933,0	551,77	990,4	585,67	
Bad Ems, St.	141 006 01	310	380	355	6 981,5	777,19	109,88	667,31	8 639,7	961,79	8 970,4	998,60	
Becheln	141 008 01	320	340	352	90,6	135,77	98,92	36,84	334,7	501,82	418,1	626,87	
Dausenau	141 025 01	305	340	352	797,5	645,23	94,23	551,00	1 138,4	921,01	1 161,9	940,06	
Fachbach	141 041 01	290	350	352	405,2	320,33	107,66	212,67	902,2	713,20	902,2	713,20	
Frücht	141 044 01	295	340	352	110,8	183,15	105,24	77,91	319,2	527,64	361,8	598,07	
Kemmenau	141 071 01	310	340	352	104,5	231,69	96,14	135,55	300,7	666,71	320,3	710,30	
Miellen	141 086 01	330	355	375	75,1	196,14	111,16	84,98	216,8	566,10	240,6	628,08	
Nievern	141 098 01	285	340	352	366,0	360,59	125,09	235,50	644,5	634,99	644,5	634,99	

## 30 Steuereinnahmen, Realsteuerhebesätze, Realsteueraufbringungskraft und Steuereinnahmekraft der Gemeinden 2012

Landkreis Verbandsgemeinde Gemeinde	Gem.- Schl.- Nr.	Be- völkerung am 30.06.2012	Steuereinnahmen insgesamt (netto)			Einnahmen aus der / dem					
						Grundsteuer		Gewerbesteuer		Gemeindeanteile der	
						A	B	Auf- kommen (brutto)	Ein- nahmen (netto) <sup>1)</sup>	Ein- kommen- steuer	Umsatz- steuer
		Anzahl	1 000 EUR	EUR je Einw.		1 000 EUR					

## noch: LK Rhein-Lahn-Kreis

VG Diez	141 000 03	25 047	18 443,7	736,36	63,9	2 305,8	8 427,3	6 788,2	8 550,6	620,1
Altendiez	141 002 03	2 188	1 321,0	603,74	5,5	169,0	309,9	249,7	852,9	35,0
Aull	141 005 03	423	275,0	650,20	1,3	29,6	81,1	65,6	174,3	3,4
Balduinstein	141 503 03	576	303,3	526,62	1,4	54,1	46,8	37,8	199,5	7,6
Birlenbach	141 014 03	1 490	739,1	496,07	3,3	121,0	114,6	92,6	494,6	18,7
Charlottenberg	141 021 03	155	107,7	694,86	0,6	10,9	57,8	46,1	48,8	0,7
Cramberg	141 022 03	520	270,4	520,01	3,3	27,2	98,0	78,1	147,5	12,0
Diez, St.	141 029 03	10 802	9 790,9	906,40	9,1	1 294,5	5 797,4	4 670,6	3 336,3	435,2
Dörnberg	141 030 03	478	193,4	404,56	3,7	29,1	15,5	12,4	142,1	3,1
Eppenrod	141 038 03	715	387,4	541,85	3,4	38,5	63,2	50,8	287,8	3,7
Geilnau	141 045 03	368	185,5	504,20	0,6	19,1	36,1	29,0	134,6	0,7
Gückingen	141 049 03	1 053	713,9	677,99	2,5	72,7	181,6	145,8	480,9	6,7
Hambach	141 052 03	446	272,7	611,45	0,7	31,0	41,8	33,3	204,4	1,6
Heistenbach	141 053 03	1 076	716,7	666,12	4,0	85,4	248,4	200,1	408,2	11,5
Hirschberg	141 057 03	372	156,2	419,90	1,3	22,3	7,1	5,7	123,7	1,5
Holzappel	141 059 03	1 077	897,5	833,30	1,9	89,3	479,1	387,2	385,1	29,0
Holzheim	141 061 03	883	769,1	871,06	5,3	67,0	400,3	321,4	353,6	18,5
Horhausen	141 062 03	279	155,3	556,73	2,2	18,7	25,8	20,7	109,8	2,3
Isselbach	141 064 03	394	160,2	406,55	3,1	21,2	25,7	20,8	110,8	1,5
Langenscheid	141 076 03	531	212,1	399,44	4,4	32,2	18,3	14,7	157,0	1,4
Laurenburg	141 077 03	321	119,4	372,09	0,2	19,3	16,6	13,4	80,8	4,3
Scheidt	141 124 03	308	410,0	1 331,11	2,1	23,2	317,3	256,5	109,1	17,6
Steinsberg	141 130 03	239	121,6	508,86	1,9	13,0	10,9	8,7	93,9	3,2
Wasenbach	141 133 03	353	164,9	467,24	1,9	17,9	34,1	27,5	114,9	0,9
VG Hahnstätten	141 000 04	9 390	4 799,5	511,13	51,4	733,3	600,0	487,3	3 324,2	160,2
Burgschwalbach	141 020 04	1 034	561,7	543,19	6,6	75,4	90,2	73,4	392,6	7,8
Flacht	141 043 04	1 074	517,5	481,82	5,2	75,4	70,7	57,8	367,4	6,3
Hahnstätten	141 051 04	2 927	1 513,0	516,93	7,5	269,6	98,8	80,9	1 052,6	89,9
Kaltenholzhausen	141 065 04	580	349,0	601,80	5,0	37,1	110,2	89,1	211,1	3,8
Lohrheim	141 081 04	556	143,1	257,44	4,3	39,2	- 121,5	- 98,3	182,9	13,3
Mudershausen	141 089 04	399	243,2	609,52	3,2	22,5	35,2	28,5	185,7	1,3
Netzbach	141 093 04	372	176,3	473,95	5,7	20,7	36,3	29,3	118,0	1,2
Niederneisen	141 095 04	1 455	767,8	527,66	9,3	99,2	176,8	143,8	495,4	11,5
Oberneisen	141 102 04	731	190,6	260,69	3,1	56,9	- 156,1	- 127,0	234,8	20,8
Schiesheim	141 125 04	262	337,3	1 287,42	1,4	37,2	259,5	209,8	83,7	4,3
VG Katzenelnbogen	141 000 05	9 248	5 486,1	593,22	68,9	625,6	1 839,3	1 477,2	3 139,8	126,5
Allendorf	141 001 05	659	715,6	1 085,89	1,6	36,2	570,0	455,0	211,6	7,8
Berghausen	141 010 05	316	145,4	460,16	4,5	19,0	7,5	6,2	113,8	1,1
Berndroth	141 011 05	393	220,2	560,36	3,2	22,3	46,3	38,3	153,1	1,1
Biebrich	141 013 05	338	145,6	430,72	1,3	16,4	31,2	24,9	98,9	2,2
Bremberg	141 018 05	273	113,6	416,14	4,4	20,3	0,5	0,4	85,8	1,7
Dörsdorf	141 032 05	429	198,6	462,91	3,5	22,1	23,5	18,9	151,4	1,1
Ebertshausen	141 034 05	127	52,9	416,31	3,0	5,9	3,7	3,0	38,7	0,3
Eisighofen	141 036 05	264	147,9	560,38	3,5	14,5	14,1	11,7	110,6	4,0
Ergeshausen	141 039 05	144	50,2	348,35	1,4	7,6	2,7	2,2	38,2	0,1
Gutenacker	141 050 05	369	210,3	569,83	2,0	24,8	44,6	35,9	134,6	11,7
Herold	141 054 05	434	197,1	454,09	2,9	20,3	39,4	31,2	137,8	1,9
Katzenelnbogen, St.	141 068 05	2 199	1 549,3	704,56	6,5	219,6	708,9	569,9	675,3	70,4
Klingelbach	141 073 05	682	357,8	524,66	3,2	47,3	60,1	48,3	251,2	5,6
Kördorf	141 074 05	546	307,5	563,20	11,1	19,6	109,0	88,6	175,3	6,2
Mittelfischbach	141 088 05	126	79,1	627,87	1,2	9,0	19,7	15,9	51,7	0,8
Niedertiefenbach	141 096 05	214	79,5	371,33	1,2	11,4	1,7	1,3	63,8	0,4
Oberfischbach	141 101 05	166	78,4	472,23	2,0	7,2	11,1	9,0	59,1	0,2
Reckenroth	141 113 05	219	143,9	657,10	1,3	19,6	34,2	27,5	93,1	1,2
Rettert	141 117 05	449	262,9	585,61	3,2	33,4	54,7	44,0	178,2	2,6
Roth	141 118 05	189	68,5	362,22	2,4	8,6	- 11,3	- 9,4	64,6	0,2
Schönborn	141 126 05	712	361,9	508,24	5,5	40,4	67,8	54,5	253,0	5,6
VG Loreley	141 000 09	16 992	9 965,8	586,50	100,3	1 820,5	2 996,1	2 441,4	5 302,5	232,9
Auel	141 004 09	196	78,6	400,88	2,2	18,3	1,1	0,9	55,9	0,2
Bornich	141 016 09	1 032	704,4	682,55	12,1	127,4	219,4	181,5	372,5	6,9

# 30 Steuereinnahmen, Realsteuerhebesätze, Realsteueraufbringungskraft und Steuereinnahmekraft der Gemeinden 2012

Landkreis Verbandsgemeinde Gemeinde	Gem.- Schl.- Nr.	Realsteuer- hebesätze		Realsteueraufbringungskraft				Steuer- einnahmekraft der Gemeinden <sup>2)</sup>		Steuer- einnahmekraft der Gemeinden <sup>2)</sup> zuzüglich Schlüssel- zuweisung <sup>3)</sup>	
		Grund- steuer	Ge- wer- be- steuer	insgesamt		Grund- steuer	Ge- werbe- steuer				
		A	B								
		%									

## noch: LK Rhein-Lahn-Kreis

VG Diez	141 000 03	288	353	355	11 403,2	455,27	98,67	356,60	18 934,8	755,97	20 612,3	822,95
Altendiez	141 002 03	285	348	355	512,7	234,33	84,33	150,00	1 340,4	612,61	1 491,5	681,67
Aull	141 005 03	285	350	360	117,2	277,08	76,71	200,36	279,3	660,39	279,3	660,39
Baldunstein	141 503 03	285	380	360	102,8	178,42	93,52	84,90	300,9	522,45	363,8	631,52
Birlenbach	141 014 03	290	350	360	250,3	167,99	87,68	80,31	741,6	497,71	947,8	636,12
Charlottenberg	141 021 03	285	338	340	76,4	493,03	80,65	412,39	114,1	736,39	140,6	907,35
Cramberg	141 022 03	300	320	340	143,0	274,93	66,61	208,32	282,7	543,60	282,7	543,60
Diez, St.	141 029 03	300	360	355	7 472,7	691,79	123,35	568,45	10 117,4	936,62	10 598,2	981,13
Dörnberg	141 030 03	310	340	350	51,7	108,26	73,49	34,78	193,9	405,64	278,7	582,97
Eppenrod	141 038 03	270	338	352	113,2	158,27	63,86	94,41	392,3	548,64	450,5	630,12
Geilnau	141 045 03	285	338	350	60,2	163,68	58,21	105,47	188,4	511,95	223,8	608,17
Gückingen	141 049 03	285	340	350	276,4	262,46	77,19	185,27	728,2	691,51	734,1	697,12
Hambach	141 052 03	285	338	340	80,7	180,98	77,47	103,52	278,2	623,82	278,2	623,82
Heistenbach	141 053 03	285	338	355	360,3	334,86	90,40	244,46	731,8	680,07	776,5	721,70
Hirschberg	141 057 03	285	338	340	33,5	90,00	68,92	21,08	157,2	422,71	224,0	602,19
Holzappel	141 059 03	290	350	360	596,2	553,55	88,97	464,57	918,4	852,77	950,4	882,49
Holzheim	141 061 03	285	338	350	508,6	575,93	88,96	486,97	801,7	907,97	801,7	907,97
Horhausen	141 062 03	285	338	350	50,4	180,63	81,35	99,28	157,4	564,30	184,2	660,10
Isselbach	141 064 03	285	340	360	53,1	134,67	66,43	68,24	160,4	407,15	260,0	659,83
Langenscheid	141 076 03	285	340	350	59,2	111,52	74,47	37,04	214,0	403,10	344,5	648,73
Laurenburg	141 077 03	285	345	355	38,4	119,48	64,78	54,70	120,2	374,42	187,6	584,33
Scheidt	141 124 03	285	340	360	358,7	1 164,56	88,54	1 076,02	424,6	1 378,43	438,2	1 422,63
Steinsberg	141 130 03	270	310	330	30,0	125,61	73,43	52,18	124,8	522,36	144,4	604,30
Wasenbach	141 133 03	285	345	352	57,6	163,10	59,78	103,32	166,7	472,30	231,6	656,14
VG Hahnstätten	141 000 04	338	363	367	1 402,8	149,39	83,98	65,42	4 774,5	508,46	5 541,4	590,14
Burgschwalbach	141 020 04	370	370	370	172,0	166,38	77,75	88,63	555,6	537,37	648,9	627,55
Flacht	141 043 04	345	375	380	148,5	138,24	73,12	65,11	509,3	474,25	664,9	619,07
Hahnstätten	141 051 04	370	370	380	372,1	127,13	93,72	33,41	1 496,6	511,32	1 625,7	555,42
Kaltenholzhausen	141 065 04	320	340	360	159,9	275,75	77,36	198,39	353,6	609,74	375,7	647,82
Lohrheim	141 081 04	300	340	360	- 80,2	- 144,19	84,14	- 228,33	139,3	250,59	139,3	250,59
Mudershausen	141 089 04	320	340	360	64,1	160,71	68,48	92,23	244,4	612,48	275,1	689,56
Netzbach	141 093 04	320	360	360	64,4	173,17	71,31	101,86	176,7	475,04	197,4	530,54
Niederneisen	141 095 04	350	370	370	286,4	196,87	73,37	123,50	760,4	522,63	989,3	679,90
Oberneisen	141 102 04	300	340	370	- 93,9	- 128,42	88,64	- 217,07	190,7	260,94	190,7	260,94
Schiesheim	141 125 04	365	369	360	309,3	1 180,66	146,02	1 034,65	347,6	1 326,71	434,4	1 657,85
VG Katzenelnbogen	141 000 05	286	330	350	2 744,8	296,80	83,39	213,41	5 649,0	610,83	6 462,7	698,82
Allendorf	141 001 05	270	300	342	672,9	1 021,11	70,11	951,00	777,3	1 179,54	777,3	1 179,54
Berghausen	141 010 05	289	338	401	32,4	102,43	80,26	22,17	146,0	462,16	210,7	666,73
Berndroth	141 011 05	289	378	400	68,6	174,51	63,86	110,65	214,8	546,62	247,8	630,52
Biebrich	141 013 05	270	300	340	56,1	165,96	63,82	102,14	150,9	446,33	199,4	589,90
Bremberg	141 018 05	290	360	352	25,8	94,64	92,60	2,04	113,3	414,85	164,1	601,27
Dörsdorf	141 032 05	289	338	352	52,8	123,10	64,61	58,49	200,8	467,99	261,7	610,09
Ebertshausen	141 034 05	289	338	352	13,5	106,54	75,30	31,24	51,9	408,29	84,8	667,43
Eisighofen	141 036 05	289	338	400	32,8	124,13	73,98	50,15	145,0	549,06	153,4	580,93
Ergeshausen	141 039 05	285	338	352	12,7	88,45	68,32	20,13	50,5	350,72	88,4	614,00
Gutenacker	141 050 05	285	338	352	76,7	207,91	78,79	129,12	214,3	580,75	214,3	580,75
Herold	141 054 05	260	290	330	74,1	170,71	67,31	103,40	205,5	473,57	233,9	538,98
Katzenelnbogen, St.	141 068 05	289	318	352	1 018,1	462,99	118,65	344,34	1 624,8	738,90	1 751,1	796,33
Klingelbach	141 073 05	289	338	352	119,0	174,53	80,46	94,07	364,1	533,85	380,0	557,21
Kördorf	141 074 05	289	338	370	143,7	263,21	60,40	202,81	304,9	558,35	359,7	658,79
Mittelfischbach	141 088 05	289	385	352	30,9	244,95	77,69	167,26	79,5	630,83	79,5	630,83
Niedertiefenbach	141 096 05	289	338	352	15,4	72,07	63,77	8,29	79,3	370,73	144,8	676,70
Oberfischbach	141 101 05	289	338	352	21,9	131,70	60,03	71,67	79,0	475,72	115,0	692,49
Reckenroth	141 113 05	280	330	352	59,8	273,11	106,22	166,88	147,4	672,95	151,1	689,83
Rettert	141 117 05	289	378	352	94,3	210,03	79,78	130,24	264,4	588,81	303,5	676,05
Roth	141 118 05	289	338	400	1,2	6,31	62,56	- 56,24	68,0	359,76	95,5	505,20
Schönborn	141 126 05	289	338	352	122,1	171,48	69,81	101,66	367,4	516,07	446,7	627,37
VG Loreley	141 000 09	609	703	745	5 022,4	295,57	117,67	177,91	10 003,1	588,69	11 392,1	670,44
Auel	141 004 09	300	340	372	23,2	118,44	112,51	5,93	79,0	403,18	116,4	594,04
Bornich	141 016 09	360	400	400	333,5	323,20	123,37	199,83	675,2	654,23	737,7	714,78

## 30 Steuereinnahmen, Realsteuerhebesätze, Realsteueraufbringungskraft und Steuereinnahmekraft der Gemeinden 2012

Landkreis Verbandsgemeinde Gemeinde	Gem.- Schl.- Nr.	Be- völkerung am 30.06.2012	Steuereinnahmen insgesamt (netto)			Einnahmen aus der / dem					
						Grundsteuer		Gewerbesteuer		Gemeindeanteile der	
						A	B	Auf- kommen (brutto)	Ein- nahmen (netto) <sup>1)</sup>	Ein- kommen- steuer	Umsatz- steuer
		Anzahl	1 000 EUR	EUR je Einw.		1 000 EUR					

## noch: LK Rhein-Lahn-Kreis

Braubach, St.	141 501 09	3 039	2 121,5	698,08	4,6	282,4	964,0	779,2	975,0	68,2
Dachsenhausen	141 023 09	1 039	670,1	644,95	4,5	108,9	236,3	190,4	355,0	8,0
Dahlheim	141 024 09	855	513,6	600,71	4,1	105,3	112,2	93,3	301,1	5,9
Dörscheid	141 031 09	407	224,9	552,68	3,7	48,4	44,7	36,0	131,4	4,5
Filsen	141 042 09	636	330,2	519,16	1,5	63,6	20,5	16,5	243,7	2,4
Kamp-Bornhofen	141 066 09	1 574	755,8	480,16	5,3	162,6	155,4	127,4	433,1	21,9
Kaub, St.	141 069 09	862	416,6	483,29	2,9	80,8	88,8	72,7	238,4	17,9
Kestert	141 072 09	621	266,7	429,45	2,6	65,7	65,2	53,7	139,5	3,2
Lierschied	141 079 09	481	256,2	532,56	5,1	55,7	48,1	38,9	146,6	8,1
Lykershausen	141 083 09	217	113,7	523,82	3,7	22,6	8,4	6,9	79,7	0,1
Nochern	141 099 09	523	247,9	473,98	8,3	46,2	49,3	39,8	146,1	5,3
Osterspai	141 108 09	1 268	656,0	517,36	6,9	134,4	75,3	60,6	440,2	8,8
Patersberg	141 109 09	394	199,0	505,11	2,9	59,4	16,3	13,5	121,2	0,9
Prath	141 112 09	322	170,5	529,47	3,7	33,3	4,1	3,4	129,1	0,2
Reichenberg	141 114 09	182	70,3	386,46	4,5	17,2	7,8	6,5	41,0	0,2
Reitzenhain	141 115 09	318	123,0	386,93	5,6	29,0	- 17,2	- 14,1	99,5	1,0
Skt. Goarshn., Loreleyst., St.	141 121 09	1 282	793,1	618,67	3,0	149,1	358,4	296,6	297,9	38,7
Sauerthal	141 122 09	174	68,1	391,46	0,4	16,9	1,4	1,2	48,1	0,2
Weisel	141 136 09	1 085	974,4	898,10	8,8	134,7	533,6	434,1	366,7	27,1
Weyer	141 138 09	485	211,2	435,41	4,0	58,6	3,1	2,5	141,0	3,1
VG Nassau	141 000 06	11 417	6 992,2	612,43	47,2	892,0	2 451,5	1 990,9	3 617,8	400,8
Attenhausen	141 003 06	418	208,5	498,91	4,5	23,6	37,8	30,4	143,9	5,0
Dessighofen	141 026 06	185	79,9	431,92	1,9	9,1	1,2	1,0	66,7	0,0
Dienethal	141 027 06	232	101,7	438,32	0,5	13,5	3,2	2,6	84,0	0,3
Dornholzhausen	141 033 06	220	94,3	428,63	3,2	9,8	5,5	4,4	75,7	0,2
Geisig	141 046 06	363	181,5	500,02	4,7	21,6	26,9	21,6	124,3	7,4
Hömburg	141 058 06	360	131,4	364,96	1,6	17,2	- 7,4	- 5,9	116,5	0,8
Lollschied	141 082 06	201	127,5	634,36	1,8	8,8	27,7	22,3	93,1	0,4
Misselberg	141 087 06	87	50,9	584,66	0,2	4,7	29,6	23,9	20,3	1,4
Nassau, St.	141 091 06	4 603	3 079,5	669,02	4,7	435,8	1 336,3	1 093,7	1 220,6	308,6
Obernhofer	141 103 06	359	137,7	383,57	0,9	28,0	7,3	5,8	97,5	4,3
Oberwies	141 106 06	142	62,2	437,68	1,8	8,9	1,7	1,3	48,2	0,7
Pohl	141 111 06	346	164,9	476,70	2,0	20,0	14,8	11,9	127,2	2,1
Schweighausen	141 127 06	227	128,3	565,06	1,4	13,8	23,6	19,0	92,2	0,8
Seelbach	141 128 06	410	229,5	559,79	3,7	29,2	75,9	61,0	128,7	4,7
Singhofen	141 129 06	1 828	1 557,9	852,24	10,4	152,1	810,1	651,3	684,6	54,0
Sulzbach	141 132 06	201	94,3	469,33	0,6	8,8	30,0	24,6	59,2	0,4
Weinähr	141 135 06	439	212,8	484,79	0,4	37,7	11,3	9,1	158,1	4,8
Winden	141 139 06	701	312,3	445,56	1,6	43,5	14,0	11,3	251,5	2,3
Zimmerschied	141 141 06	95	37,0	389,73	1,2	5,9	2,0	1,6	25,5	2,6
VG Nastätten	141 000 07	16 196	13 200,8	815,07	150,7	1 927,4	6 060,2	4 863,8	5 822,3	390,3
Berg	141 009 07	247	136,0	550,46	4,2	21,7	13,0	10,4	98,9	0,3
Bettendorf	141 012 07	338	197,4	584,08	5,2	34,4	33,2	26,7	129,0	0,9
Bogel	141 015 07	758	449,9	593,47	6,9	93,6	67,7	54,4	282,0	11,4
Buch	141 019 07	595	314,0	527,74	3,3	67,1	26,1	21,0	220,5	1,0
Diethardt	141 502 07	229	141,2	616,79	1,8	23,1	27,1	21,6	92,1	1,6
Ehr	141 035 07	73	39,1	535,48	4,9	3,8	0,5	0,4	29,8	0,0
Endlichhofen	141 037 07	151	83,4	552,22	4,8	12,3	3,7	3,0	62,3	0,5
Eschbach	141 040 07	163	86,7	531,95	1,9	23,1	4,6	3,7	54,9	2,9
Gemmerich	141 047 07	555	331,7	597,74	3,6	78,8	36,3	29,2	216,2	2,8
Hainau	141 110 07	174	82,0	470,99	3,8	14,9	2,6	2,1	60,3	0,1
Himmighofen	141 055 07	305	165,5	542,77	7,5	32,0	2,2	1,8	122,3	1,4
Holzhausen an der Haide	141 060 07	1 193	2 963,1	2 483,72	7,8	141,7	2 861,1	2 288,9	464,6	56,2
Hunzel	141 063 07	254	144,2	567,68	4,3	29,0	1,3	1,0	108,0	0,7
Kasdorf	141 067 07	230	117,8	512,18	4,8	28,0	2,0	1,6	82,2	0,1
Kehlbach	141 070 07	172	94,1	546,95	2,0	15,1	16,4	13,0	63,3	0,5
Lautert	141 078 07	269	161,0	598,68	2,6	31,6	11,0	8,8	92,9	24,7
Lipporn	141 080 07	290	140,3	483,84	3,7	28,5	9,7	7,6	98,8	1,0
Marienfels	141 084 07	318	149,8	470,91	5,5	29,4	17,5	14,0	98,5	1,4
Miehlen	141 085 07	1 968	2 213,2	1 124,57	12,5	280,1	1 396,1	1 122,4	697,9	94,1
Nastätten, St.	141 092 07	4 162	3 058,0	734,75	8,3	583,1	1 177,4	951,7	1 362,7	140,6

## 30 Steuereinnahmen, Realsteuerhebesätze, Realsteueraufbringungskraft und Steuereinnahmekraft der Gemeinden 2012

Landkreis Verbandsgemeinde Gemeinde	Gem.- Schl.- Nr.	Realsteuer- hebesätze		Realsteueraufbringungskraft				Steuer- einnahmekraft der Gemeinden <sup>2)</sup>		Steuer- einnahmekraft der Gemeinden <sup>2)</sup> zuzüglich Schlüssel- zuweisung <sup>3)</sup>	
		Grund- steuer	Ge- wer- be- steuer	insgesamt		Grund- steuer	Ge- werbe- steuer	Steuer- einnahmekraft der Gemeinden <sup>2)</sup>	Steuer- einnahmekraft der Gemeinden <sup>2)</sup> zuzüglich Schlüssel- zuweisung <sup>3)</sup>		
		A	B								
		%	1 000 EUR	EUR je Einw.	EUR je Einw.	EUR je Einw.	1 000 EUR	EUR je Einw.	1 000 EUR	EUR je Einw.	

## noch: LK Rhein-Lahn-Kreis

Braubach, St.	141 501 09	285	340	360	1 317,4	433,49	102,18	331,31	2 175,8	715,96	2 278,2	749,64
Dachsenhausen	141 023 09	285	340	355	372,9	358,92	118,05	240,87	690,0	664,08	690,0	664,08
Dahlheim	141 024 09	350	380	410	208,3	243,68	123,36	120,32	496,4	580,59	573,0	670,23
Dörscheid	141 031 09	270	310	352	109,3	268,52	151,13	117,38	236,4	580,95	252,2	619,74
Filsen	141 042 09	290	350	355	90,1	141,69	107,61	34,09	332,2	522,31	423,3	665,55
Kamp-Bornhofen	141 066 09	335	355	383	325,9	207,03	110,12	96,91	753,0	478,37	911,7	579,22
Kaub, St.	141 069 09	316	361	380	173,1	200,77	98,81	101,97	413,2	479,37	531,5	616,65
Kestert	141 072 09	315	360	390	132,5	213,42	112,14	101,28	263,7	424,64	377,9	608,58
Lierschied	141 079 09	290	340	360	115,8	240,72	136,33	104,39	261,2	543,10	298,4	620,42
Lykershausen	141 083 09	285	345	380	36,3	167,36	129,16	38,21	114,6	528,02	130,1	599,40
Nochern	141 099 09	285	340	360	110,3	210,82	112,40	98,42	252,3	482,35	329,5	630,03
Osterspai	141 108 09	305	350	355	227,9	179,71	116,84	62,86	662,3	522,33	662,3	522,33
Patersberg	141 109 09	316	381	400	75,5	191,63	152,69	38,94	194,8	494,41	239,1	606,76
Prath	141 112 09	296	341	400	43,6	135,38	123,33	12,05	172,3	534,98	215,1	668,06
Reichenberg	141 114 09	315	370	420	28,4	156,14	117,86	38,28	68,3	375,30	108,3	594,79
Reitzenhain	141 115 09	285	338	390	21,0	65,90	117,95	- 52,05	124,4	391,33	196,5	618,06
Skt. Goarshn., Loreleyst., St.	141 121 09	366	361	400	491,3	383,27	120,50	262,77	766,1	597,60	965,2	752,87
Sauerthal	141 122 09	285	338	400	20,2	116,23	108,62	7,61	68,2	392,16	100,3	576,60
Weisel	141 136 09	285	338	370	698,2	643,53	143,79	499,74	992,5	914,77	992,5	914,77
Weyer	141 138 09	310	355	380	67,6	139,44	133,12	6,33	211,1	435,28	262,9	541,99
VG Nassau	141 000 06	287	350	367	3 499,0	306,47	86,59	219,88	7 057,0	618,12	8 143,5	713,28
Attenhausen	141 003 06	285	338	352	70,8	169,50	72,98	96,52	212,4	508,10	284,3	680,13
Dessighofen	141 026 06	285	338	352	13,3	71,75	64,61	7,14	79,8	431,34	113,3	612,35
Dienethal	141 027 06	285	338	352	18,6	80,32	65,63	14,69	102,4	441,22	148,4	639,62
Dornholzhausen	141 033 06	285	338	355	19,8	90,11	63,69	26,42	94,6	429,91	130,7	594,15
Geisig	141 046 06	285	338	352	57,1	157,38	78,33	79,05	183,5	505,63	217,2	598,31
Hömburg	141 058 06	285	338	352	12,6	34,96	56,86	- 21,90	131,3	364,64	200,5	556,86
Lollschied	141 082 06	285	338	352	41,1	204,59	57,13	147,46	129,1	642,31	129,1	642,31
Misselberg	141 087 06	300	338	355	36,7	421,90	61,15	360,75	52,7	605,37	63,1	725,00
Nassau, St.	141 091 06	300	358	380	1 775,0	385,61	98,35	287,26	3 061,5	665,10	3 406,5	740,06
Obernhof	141 103 06	285	338	355	39,1	108,92	87,53	21,40	139,6	388,75	214,1	596,33
Oberwies	141 106 06	285	365	352	12,7	89,25	76,75	12,50	61,2	431,24	87,1	613,72
Pohl	141 111 06	285	338	352	39,7	114,78	69,19	45,59	166,1	480,18	208,7	603,19
Schweighausen	141 127 06	285	338	355	41,5	182,99	72,92	110,07	130,0	572,81	159,4	702,03
Seelbach	141 128 06	290	340	352	116,6	284,36	86,58	197,78	235,1	573,50	305,3	744,58
Singhofen	141 129 06	285	338	352	1 041,9	569,97	96,61	473,37	1 621,8	887,18	1 664,0	910,31
Sulzbach	141 132 06	285	338	380	39,9	198,46	50,81	147,65	94,2	468,44	150,4	748,45
Weinähr	141 135 06	285	380	357	48,9	111,44	84,24	27,20	209,6	477,49	248,1	565,15
Winden	141 139 06	285	340	352	63,8	90,98	69,58	21,40	314,7	449,00	356,5	508,50
Zimmerschied	141 141 06	285	338	352	9,8	102,95	80,51	22,44	37,5	394,34	56,9	598,93
VG Nastätten	141 000 07	278	332	349	8 822,0	544,70	142,15	402,55	13 838,2	854,42	14 674,8	906,08
Berg	141 009 07	285	338	352	41,9	169,51	113,48	56,04	138,6	561,07	143,2	579,95
Bettendorf	141 012 07	285	338	352	78,5	232,23	127,20	105,02	201,9	597,35	201,9	597,35
Bogel	141 015 07	285	338	352	181,5	239,46	144,12	95,33	461,7	609,06	490,1	646,52
Buch	141 019 07	285	338	352	104,4	175,54	128,70	46,84	320,9	539,31	364,1	611,92
Diethardt	141 502 07	270	314	341	59,0	257,58	127,19	130,38	147,2	642,90	169,3	739,12
Ehr	141 035 07	270	320	360	10,5	143,23	135,92	7,32	40,2	550,51	44,0	602,36
Endlichhofen	141 037 07	285	338	355	22,4	148,61	122,41	26,20	84,5	559,52	105,2	696,84
Eschbach	141 040 07	285	338	352	32,1	196,79	166,78	30,01	89,0	545,77	101,3	621,28
Gemmerich	141 047 07	285	338	352	128,4	231,37	161,56	69,81	340,3	613,24	362,6	653,37
Hainau	141 110 07	280	320	355	24,0	138,02	122,03	15,99	83,9	482,36	104,9	602,97
Himmighofen	141 055 07	278	314	341	48,1	157,62	149,62	8,00	171,3	561,71	172,2	564,70
Holzhausen an der Haide	141 060 07	280	333	345	3 283,1	2 752,00	138,26	2 613,75	3 231,7	2 708,90	3 231,7	2 708,90
Hunzel	141 063 07	285	338	352	37,5	147,51	142,20	5,31	145,9	574,57	161,2	634,50
Kasdorf	141 067 07	285	338	355	37,7	163,93	154,55	9,38	119,6	520,06	137,9	599,59
Kehlbach	141 070 07	255	290	330	40,2	233,86	125,22	108,65	100,5	584,51	107,6	625,69
Lautert	141 078 07	275	320	345	51,1	189,84	145,46	44,38	166,5	618,81	173,9	646,53
Lipporn	141 080 07	255	290	330	51,5	177,68	139,74	37,94	149,2	514,61	178,5	615,67
Marienfels	141 084 07	285	338	352	56,5	177,52	118,88	58,64	152,9	480,81	185,8	584,35
Miehlen	141 085 07	285	338	352	1 809,4	919,44	161,69	757,75	2 327,8	1 182,81	2 327,8	1 182,81
Nastätten, St.	141 092 07	285	338	360	1 873,4	450,12	154,67	295,45	3 151,0	757,10	3 441,9	826,99



## 30 Steuereinnahmen, Realsteuerhebesätze, Realsteueraufbringungskraft und Steuereinnahmekraft der Gemeinden 2012

Landkreis Verbandsgemeinde Gemeinde	Gem.- Schl.- Nr.	Be- völkerung am 30.06.2012	Steuereinnahmen insgesamt (netto)		Einnahmen aus der / dem					
					Grundsteuer		Gewerbesteuer		Gemeindeanteile der	
					A	B	Auf- kommen (brutto)	Ein- nahmen (netto) <sup>1)</sup>	Ein- kommen- steuer	Umsatz- steuer
		Anzahl	1 000 EUR	EUR je Einw.	1 000 EUR					

## noch: LK Rhein-Lahn-Kreis

Niederbachheim	141 094 07	265	136,2	513,83	3,3	25,1	19,9	15,9	90,6	0,7
Niederwallmenach	141 097 07	415	276,7	666,79	7,0	37,9	107,3	85,6	130,8	13,4
Oberbachheim	141 100 07	201	108,8	541,16	4,3	18,3	10,3	8,2	76,2	1,6
Obertiefenbach	141 104 07	381	239,3	628,00	6,6	36,7	43,8	34,9	154,9	5,1
Oberwallmenach	141 105 07	202	85,3	422,32	3,3	17,4	23,0	18,4	43,3	2,3
Oelsberg	141 107 07	525	380,5	724,85	2,9	61,2	88,8	71,4	227,9	15,8
Rettershain	141 116 07	341	145,7	427,23	4,3	29,4	6,1	4,9	104,9	0,9
Ruppertshofen	141 120 07	355	212,2	597,77	5,6	33,6	13,7	11,0	157,3	3,4
Strüth	141 131 07	309	160,2	518,48	2,5	29,3	16,5	13,3	112,7	1,6
Weidenbach	141 134 07	118	57,1	484,23	2,1	15,4	1,7	1,4	37,5	0,5
Welterod	141 137 07	461	243,1	527,39	5,6	37,5	16,4	13,0	183,2	2,6
Winterwerb	141 140 07	179	87,4	488,06	3,7	14,5	3,3	2,7	65,8	0,2

<b>LK Rhein-Pfalz-Kreis</b>	338 000 00	147 593	112 668,1	763,37	518,0	18 118,3	29 286,5	23 551,6	66 965,5	2 893,1
Altrip	338 001 00	7 592	5 276,1	694,96	4,2	915,1	596,6	479,7	3 776,5	67,0
Bobenheim-Roxheim	338 004 00	9 834	7 146,3	726,69	35,1	981,4	2 075,0	1 665,9	4 176,8	246,5
Böhl-Iggelheim	338 005 00	10 171	6 975,6	685,83	43,4	1 248,5	1 379,2	1 114,9	4 386,7	123,3
Lambsheim	338 016 00	6 508	4 650,6	714,60	31,6	627,9	1 307,8	1 051,5	2 819,4	89,2
Limburgerhof	338 017 00	10 889	11 649,0	1 069,80	11,5	1 959,0	4 300,5	3 457,5	5 787,3	390,8
Mutterstadt	338 019 00	12 450	9 927,1	797,36	51,6	1 791,0	2 726,7	2 189,1	5 564,8	278,0
Neuhofen	338 020 00	7 067	5 664,2	801,50	11,5	795,0	1 901,5	1 515,6	3 175,1	145,5
Römerberg	338 023 00	9 450	6 952,0	735,66	36,7	1 029,7	1 712,4	1 374,8	4 355,4	120,3
Schifferstadt, St.	338 025 00	18 931	15 784,6	833,80	33,4	2 472,0	6 043,5	4 885,2	7 799,8	481,4
VG Dannstadt-Schauernheim	338 000 01	12 684	10 212,4	805,14	93,0	1 662,2	2 820,0	2 249,1	5 913,1	239,9
Dannstadt-Schauernheim	338 006 01	6 738	6 115,9	907,68	43,4	979,6	2 082,3	1 659,7	3 232,3	172,3
Hochdorf-Assenheim	338 014 01	3 044	2 277,3	748,13	31,1	372,8	503,1	401,0	1 412,4	46,5
Rödersheim-Gronau	338 022 01	2 902	1 819,1	626,86	18,4	309,7	234,6	188,3	1 268,4	21,1
VG Dudenhofen	338 000 02	11 174	6 058,7	542,21	31,4	1 251,1	- 600,6	- 469,3	5 042,4	181,5
Dudenhofen	338 007 02	5 713	3 985,6	697,63	13,1	662,6	657,0	519,6	2 694,0	85,7
Hanhofen	338 010 02	2 451	1 567,6	639,58	4,5	238,9	482,4	387,3	913,0	19,3
Harthausen	338 011 02	3 010	505,5	167,94	13,8	349,6	- 1 740,1	- 1 376,2	1 435,4	76,5
VG Heßheim	338 000 03	9 523	6 182,4	649,20	63,6	931,0	959,4	771,8	4 209,5	160,9
Beindersheim	338 002 03	3 115	2 090,5	671,11	12,3	317,6	518,4	416,8	1 300,8	34,1
Großniedesheim	338 009 03	1 257	825,1	656,43	9,8	119,0	117,3	94,8	588,2	6,0
Heßheim	338 012 03	3 000	1 887,2	629,08	11,9	294,6	239,6	192,6	1 263,8	110,4
Heuchelheim bei Frankenthal	338 013 03	1 228	795,7	647,99	17,5	115,5	51,2	41,2	604,2	8,3
Kleinniedesheim	338 015 03	923	583,8	632,46	12,1	84,4	32,9	26,4	452,5	2,0
VG Maxdorf	338 000 04	12 604	9 822,7	779,33	35,3	1 502,5	2 615,7	2 102,6	5 868,5	272,1
Birkenheide	338 003 04	3 088	2 116,3	685,32	0,9	302,3	281,3	225,8	1 554,4	19,9
Fußgönheim	338 008 04	2 544	1 944,9	764,51	21,0	317,3	529,4	425,6	1 101,5	70,9
Maxdorf	338 018 04	6 972	5 761,5	826,38	13,4	882,9	1 805,0	1 451,2	3 212,7	181,4
VG Waldsee	338 000 05	8 716	6 366,4	730,42	35,7	952,0	1 448,9	1 163,2	4 090,0	96,8
Otterstadt	338 021 05	3 318	2 222,6	669,87	19,2	367,9	359,2	288,3	1 499,9	36,8
Waldsee	338 026 05	5 398	4 143,7	767,64	16,5	584,0	1 089,7	874,9	2 590,1	60,0
<b>LK Südliche Weinstraße</b>	337 000 00	108 569	76 700,1	706,46	1 215,3	11 307,4	25 279,2	20 420,8	40 569,8	2 729,5
VG Annweiler am Trifels	337 000 01	16 697	10 249,1	613,83	29,5	1 681,8	3 104,9	2 511,2	5 526,0	444,8
Albersweiler	337 001 01	1 917	1 069,6	557,98	8,9	182,4	274,3	224,5	615,4	28,8
Annweiler am Trifels, St.	337 501 01	6 966	5 335,2	765,90	8,2	834,9	2 170,5	1 754,5	2 424,3	292,5
Dernbach	337 017 01	457	210,2	459,86	0,8	38,0	26,9	21,7	145,4	2,0
Eußerthal	337 024 01	912	378,1	414,58	3,2	72,0	17,2	13,8	277,9	8,2
Gossersweiler-Stein	337 033 01	1 381	720,8	521,93	1,5	117,4	161,8	130,8	457,0	10,8
Münchweiler am Klingbach	337 054 01	207	84,3	407,38	0,2	16,4	3,8	3,1	62,7	0,8
Ramberg	337 064 01	967	642,3	664,17	0,8	97,8	275,7	221,7	290,1	28,7

# 30 Steuereinnahmen, Realsteuerhebesätze, Realsteueraufbringungskraft und Steuereinnahmekraft der Gemeinden 2012

Landkreis Verbandsgemeinde Gemeinde	Gem.- Schl.- Nr.	Realsteuer- hebesätze		Realsteueraufbringungskraft				Steuer- einnahmekraft der Gemeinden <sup>2)</sup>		Steuer- einnahmekraft der Gemeinden <sup>2)</sup> zuzüglich Schlüssel- zuweisung <sup>3)</sup>	
		Grund- steuer		Ge- wer- be- steuer	insgesamt	Grund- steuer	Ge- werbe- steuer				
		A	B								
		%						1 000 EUR	EUR je Einw.	EUR je Einw.	EUR je Einw.

## noch: LK Rhein-Lahn-Kreis

Niederbachheim	141 094 07	270	314	341	55,1	207,76	124,77	82,99	142,2	536,71	168,7	636,53
Niederwallmenach	141 097 07	270	314	341	170,5	410,81	125,82	284,99	293,0	705,93	293,0	705,93
Oberbachheim	141 100 07	290	305	345	37,7	187,44	131,81	55,63	113,4	564,12	132,4	658,56
Obertiefenbach	141 104 07	265	306	337	100,5	263,91	135,57	128,33	251,6	660,30	261,7	686,96
Oberwallmenach	141 105 07	270	314	341	49,4	244,75	119,11	125,64	90,5	447,77	102,2	505,76
Oelsberg	141 107 07	285	338	352	164,7	313,62	132,86	180,76	391,0	744,75	391,0	744,75
Rettershain	141 116 07	285	338	352	43,0	126,12	107,05	19,08	147,7	433,04	195,0	571,96
Ruppertshofen	141 120 07	270	315	341	60,6	170,70	128,06	42,64	218,5	615,60	268,0	755,02
Strüth	141 131 07	285	338	352	52,2	168,95	111,90	57,05	163,2	528,30	205,7	665,83
Weidenbach	141 134 07	285	338	330	21,0	178,03	161,18	16,86	58,6	496,72	74,5	631,75
Welterod	141 137 07	255	290	330	72,8	158,01	117,52	40,49	255,2	553,59	270,3	586,27
Winterwerb	141 140 07	285	338	352	23,3	130,11	110,13	19,98	88,6	495,18	107,1	598,42
<b>LK Rhein-Pfalz-Kreis</b>	<b>338 000 00</b>	<b>284</b>	<b>334</b>	<b>352</b>	<b>51 738,4</b>	<b>350,55</b>	<b>138,81</b>	<b>211,74</b>	<b>115 862,0</b>	<b>785,01</b>	<b>123 336,6</b>	<b>835,65</b>
Altrip	338 001 00	269	317	352	1 704,4	224,50	140,55	83,95	5 431,0	715,35	6 107,9	804,52
Bobenheim-Roxheim	338 004 00	270	320	350	3 397,0	345,43	118,76	226,67	7 411,2	753,63	8 217,7	835,64
Böhl-Iggelheim	338 005 00	290	340	360	2 837,0	278,93	137,30	141,63	7 082,7	696,36	8 010,9	787,62
Lambsheim	338 016 00	285	338	352	2 114,1	324,85	110,19	214,66	4 766,4	732,39	5 280,2	811,34
Limburgerhof	338 017 00	285	338	352	6 738,7	618,86	196,99	421,87	12 073,9	1 108,81	12 182,6	1 118,80
Mutterstadt	338 019 00	285	338	350	4 933,9	396,29	161,02	235,28	10 239,2	822,42	11 199,8	899,58
Neuhofen	338 020 00	255	290	340	3 125,4	442,25	144,68	297,56	6 060,0	857,51	6 446,0	912,13
Römerberg	338 023 00	285	340	350	2 992,9	316,71	122,05	194,66	7 131,1	754,61	7 970,2	843,41
Schifferstadt, St.	338 025 00	290	340	360	9 022,5	476,60	143,17	333,43	16 145,3	852,85	17 632,1	931,39
VG Dannstadt-Schauernheim	338 000 01	285	338	341	5 019,4	395,73	150,44	245,29	10 601,5	835,82	10 774,5	849,46
Dannstadt-Schauernheim	338 006 01	285	338	340	3 415,4	506,89	165,12	341,77	6 397,5	949,46	6 570,5	975,15
Hochdorf-Assenheim	338 014 01	285	338	340	995,2	326,94	144,16	182,78	2 352,0	772,67	2 352,0	772,67
Rödersheim-Gronau	338 022 01	285	338	350	608,8	209,78	122,94	86,84	1 852,0	638,18	1 852,0	638,18
VG Dudenhofen	338 000 02	285	340	316	673,2	60,25	124,30	- 64,06	6 028,4	539,50	6 181,9	553,24
Dudenhofen	338 007 02	285	340	330	1 479,7	259,00	127,97	131,03	4 122,1	721,52	4 275,3	748,35
Hanhofen	338 010 02	285	338	350	783,1	319,49	108,05	211,44	1 620,2	661,03	1 620,2	661,03
Harthausen	338 011 02	285	340	330	- 1 589,6	- 528,10	130,57	- 658,68	286,1	95,06	286,4	95,16
VG Heßheim	338 000 03	285	338	353	2 103,1	220,84	113,52	107,32	6 286,0	660,08	6 436,5	675,89
Beindersheim	338 002 03	285	338	352	912,5	292,95	115,19	177,76	2 145,9	688,88	2 145,9	688,88
Großniedesheim	338 009 03	285	338	360	262,5	208,80	111,33	97,47	834,2	663,65	834,2	663,65
Heßheim	338 012 03	285	338	352	589,2	196,40	111,10	85,31	1 916,4	638,81	2 045,9	681,96
Heuchelheim bei Frankenthal	338 013 03	285	338	352	199,1	162,10	117,53	44,57	801,6	652,75	801,6	652,75
Kleinniedesheim	338 015 03	285	338	352	139,8	151,50	113,45	38,05	587,9	636,94	609,0	659,77
VG Maxdorf	338 000 04	287	341	352	4 452,2	353,23	131,42	221,81	10 079,8	799,73	10 252,9	813,46
Birkenheide	338 003 04	290	335	350	635,2	205,71	107,86	97,85	2 154,0	697,54	2 154,0	697,54
Fußgönheim	338 008 04	285	338	352	933,2	366,81	144,53	222,28	2 001,8	786,86	2 001,8	786,86
Maxdorf	338 018 04	290	345	352	2 883,7	413,62	137,08	276,54	5 924,0	849,68	6 097,1	874,51
VG Waldsee	338 000 05	285	340	350	2 624,7	301,13	122,55	178,58	6 525,8	748,71	6 643,3	762,19
Otterstadt	338 021 05	285	340	350	804,3	242,42	126,13	116,28	2 270,2	684,21	2 270,2	684,21
Waldsee	338 026 05	285	340	350	1 820,3	337,22	120,35	216,87	4 255,6	788,36	4 373,1	810,13
<b>LK Südliche Weinstraße</b>	<b>337 000 00</b>	<b>289</b>	<b>342</b>	<b>359</b>	<b>39 908,9</b>	<b>367,59</b>	<b>123,73</b>	<b>243,86</b>	<b>78 349,6</b>	<b>721,66</b>	<b>83 265,2</b>	<b>766,93</b>
VG Annweiler am Trifels	337 000 01	287	343	361	5 071,1	303,71	109,94	193,78	10 448,1	625,74	11 927,8	714,37
Albersweiler	337 001 01	300	360	380	466,8	243,51	101,94	141,57	1 061,2	553,56	1 286,8	671,24
Annweiler am Trifels, St.	337 501 01	285	352	360	3 148,5	451,98	126,55	325,43	5 449,3	782,27	5 728,6	822,36
Dernbach	337 017 01	285	338	352	71,0	155,30	92,32	62,98	213,2	466,44	266,1	582,29
Eußerthal	337 024 01	285	338	352	100,2	109,89	89,72	20,16	383,0	419,90	571,3	626,39
Gossersweiler-Stein	337 033 01	260	305	360	312,4	226,23	103,86	122,38	749,2	542,48	898,3	650,48
Münchweiler am Klingbach	337 054 01	285	338	352	22,1	106,70	86,94	19,76	84,8	409,89	116,7	563,85
Ramberg	337 064 01	285	338	352	401,8	415,50	110,90	304,59	666,5	689,27	666,5	689,27



## 30 Steuereinnahmen, Realsteuerhebesätze, Realsteueraufbringungskraft und Steuereinnahmekraft der Gemeinden 2012

Landkreis Verbandsgemeinde Gemeinde	Gem.- Schl.- Nr.	Be- völkerung am 30.06.2012	Steuereinnahmen insgesamt (netto)			Einnahmen aus der / dem					
						Grundsteuer		Gewerbesteuer		Gemeindeanteile der	
						A	B	Auf- kommen (brutto)	Ein- nahmen (netto) <sup>1)</sup>	Ein- kommen- steuer	Umsatz- steuer
		Anzahl	1 000 EUR	EUR je Einw.		1 000 EUR					

## noch: LK Südliche Weinstraße

Rinnthal	337 067 01	629	307,4	488,78	0,8	60,8	10,9	8,8	211,1	23,7
Silz	337 074 01	800	386,4	482,98	1,2	64,4	56,5	46,2	260,4	11,7
Völkersweiler	337 078 01	609	221,2	363,19	1,2	41,6	12,4	9,9	162,0	4,5
Waldhambach	337 080 01	360	185,6	515,45	0,3	35,5	7,2	5,8	117,9	24,5
Waldrohrbach	337 081 01	384	213,7	556,62	1,0	30,5	45,4	36,5	142,2	1,9
Wernersberg	337 083 01	1 108	494,3	446,09	1,4	90,2	42,2	33,9	359,6	6,6
VG Bad Bergzabern	337 000 02	23 526	14 683,1	624,12	227,5	2 459,6	4 065,9	3 280,2	8 083,3	489,6
Bad Bergzabern, St.	337 005 02	7 447	5 445,5	731,23	9,5	1 020,8	2 467,6	1 988,0	2 069,2	270,3
Barbelroth	337 006 02	616	317,6	515,52	8,5	52,1	28,9	23,6	228,1	3,8
Birkenhördt	337 008 02	667	302,6	453,71	1,6	51,4	56,6	45,7	198,3	4,0
Böllernborn	337 013 02	218	148,8	682,51	1,4	23,7	19,5	15,9	104,2	2,7
Dierbach	337 018 02	560	296,1	528,74	16,9	36,7	18,2	15,1	224,2	1,5
Dörrenbach	337 019 02	910	434,1	477,04	10,5	82,6	36,3	29,6	301,3	5,3
Gleiszellen-Gleishorbach	337 029 02	770	557,1	723,51	9,5	90,9	140,7	113,3	331,3	7,5
Hergersweiler	337 037 02	227	130,7	575,72	4,9	19,9	0,4	0,4	104,6	0,4
Kapellen-Drusweiler	337 045 02	967	668,9	691,75	20,3	90,0	214,6	172,9	373,5	9,7
Kapsweyer	337 046 02	970	496,2	511,54	7,8	72,3	33,1	26,6	384,5	2,1
Klingenmünster	337 049 02	2 228	1 468,1	658,92	14,8	206,1	347,8	279,6	857,9	102,4
Niederhorbach	337 055 02	475	274,4	577,59	15,0	36,9	22,2	17,9	201,6	2,0
Niederotterbach	337 056 02	324	176,1	543,59	7,4	22,6	17,3	14,0	130,8	0,8
Oberhausen	337 058 02	478	264,7	553,82	14,6	36,5	56,6	46,1	164,0	2,3
Oberotterbach	337 059 02	1 159	609,3	525,72	19,1	101,6	38,1	30,7	440,2	13,8
Oberschlettenbach	337 060 02	137	60,1	439,04	0,7	11,8	1,6	1,3	44,7	0,4
Pleisweiler-Oberhofen	337 062 02	820	545,8	665,57	11,7	94,2	164,0	133,4	294,5	10,2
Schweigen-Rechtenbach	337 071 02	1 435	756,5	527,16	21,8	141,1	136,6	111,7	463,8	15,6
Schweighofen	337 072 02	576	316,2	548,99	17,3	46,4	42,7	34,4	208,3	7,5
Steinfeld	337 076 02	1 905	1 064,7	558,91	11,9	173,4	95,1	77,1	772,1	24,8
Vorderweidenthal	337 079 02	637	349,6	548,89	2,3	48,5	127,8	102,8	186,1	2,6
VG Edenkoben	337 000 03	19 805	14 488,4	731,56	317,3	2 019,8	4 762,7	3 857,2	7 612,5	585,0
Altdorf	337 002 03	741	497,6	671,51	21,5	63,5	109,2	87,8	312,4	8,1
Böbingen	337 011 03	769	444,0	577,31	20,8	59,4	65,5	52,7	300,8	5,6
Burrweiler	337 015 03	817	588,8	720,68	12,1	84,9	148,3	119,2	354,3	9,0
Edenkoben, St.	337 020 03	6 676	5 914,9	886,00	37,2	788,7	2 943,0	2 394,1	2 241,0	424,2
Edesheim	337 021 03	2 285	1 823,2	797,91	50,0	263,1	737,8	593,1	859,5	50,3
Flemlingen	337 025 03	410	249,6	608,82	15,6	31,7	50,8	40,9	156,0	3,2
Freimersheim (Pfalz)	337 027 03	937	487,1	519,86	17,6	68,8	40,0	32,2	356,8	6,2
Gleisweiler	337 028 03	607	354,3	583,64	7,0	68,0	29,2	23,5	242,6	10,7
Gommersheim	337 032 03	1 449	865,5	597,30	13,0	125,2	145,1	116,6	586,1	18,5
Großfischlingen	337 035 03	630	382,5	607,11	13,9	48,0	49,5	39,8	274,3	2,3
Hainfeld	337 036 03	807	541,7	671,27	21,8	67,9	76,5	61,5	377,3	9,6
Kleinfischlingen	337 048 03	256	187,2	731,13	11,2	20,2	17,1	13,7	138,8	2,1
Rhodt unter Rietburg	337 066 03	1 115	730,3	654,98	21,1	125,8	143,2	115,1	445,0	17,8
Roschbach	337 069 03	837	452,1	540,13	12,2	67,4	54,9	44,1	320,4	5,0
Venningen	337 077 03	913	603,4	660,87	31,9	79,2	108,5	87,3	390,5	9,3
Weyher in der Pfalz	337 084 03	556	366,4	658,90	10,4	58,0	44,3	35,6	256,9	3,2
VG Herxheim	337 000 04	14 533	12 004,8	826,03	98,5	1 496,3	4 840,9	3 891,9	6 091,9	377,1
Herxheim bei Landau/Pfalz	337 038 04	10 325	8 580,2	831,01	54,6	1 092,0	3 392,4	2 727,4	4 361,0	313,8
Herxheimweyher	337 039 04	538	283,8	527,47	6,7	43,7	25,0	20,1	209,0	1,8
Insheim	337 044 04	2 082	1 198,6	575,68	14,4	152,4	158,4	127,3	881,8	13,6
Rohrbach	337 068 04	1 588	1 942,2	1 223,08	22,8	208,1	1 265,1	1 017,1	640,2	47,8
VG Landau-Land	337 000 05	13 848	8 688,5	627,42	295,0	1 233,4	1 828,0	1 467,0	5 475,8	175,2
Billigheim-Ingenheim	337 007 05	3 875	2 601,3	671,30	67,9	354,3	768,5	617,9	1 486,1	61,9
Birkweiler	337 009 05	735	445,7	606,37	12,2	58,0	41,3	33,2	332,7	7,8
Böchingen	337 012 05	791	592,6	749,18	12,2	90,1	195,7	156,0	309,8	22,1
Eschbach	337 022 05	623	419,2	672,86	14,6	53,7	97,5	78,4	266,5	3,9
Frankweiler	337 026 05	893	548,0	613,68	11,7	68,8	132,7	104,9	351,9	8,1
Göcklingen	337 031 05	916	455,6	497,38	26,8	64,6	31,8	25,6	329,4	7,0
Heuchelheim-Klingen	337 040 05	899	501,9	558,30	39,7	69,5	61,4	49,4	334,2	6,4
Ilbesheim bei Landau i. d. Pf.	337 042 05	1 191	721,1	605,48	31,0	126,1	107,4	86,3	461,6	12,6

# 30 Steuereinnahmen, Realsteuerhebesätze, Realsteueraufbringungskraft und Steuereinnahmekraft der Gemeinden 2012

Landkreis Verbandsgemeinde Gemeinde	Gem.- Schl.- Nr.	Realsteuer- hebesätze		Realsteueraufbringungskraft				Steuer- einnahmekraft der Gemeinden <sup>2)</sup>		Steuer- einnahmekraft der Gemeinden <sup>2)</sup> zuzüglich Schlüssel- zuweisung <sup>3)</sup>	
		Grund- steuer	Gew- erbe- steuer	insgesamt		Grund- steuer	Gew- erbe- steuer	Steuer- einnahmekraft der Gemeinden <sup>2)</sup>	Steuer- einnahmekraft der Gemeinden <sup>2)</sup> zuzüglich Schlüssel- zuweisung <sup>3)</sup>		
		A								B	
		%		1 000 EUR	EUR je Einw.	EUR je Einw.	EUR je Einw.	1 000 EUR	EUR je Einw.	1 000 EUR	EUR je Einw.

## noch: LK Südliche Weinstraße

Rinnthal	337 067 01	285	338	352	78,7	125,19	106,65	18,54	311,4	495,04	356,0	565,96
Silz	337 074 01	269	317	380	132,0	164,94	95,10	69,84	393,8	492,27	495,1	618,90
Völkersweiler	337 078 01	275	325	352	61,6	101,15	79,45	21,70	225,7	370,62	365,9	600,81
Waldhambach	337 080 01	285	325	340	48,6	134,87	112,62	22,25	189,5	526,27	190,9	530,27
Waldrohrbach	337 081 01	285	338	352	82,8	215,63	89,35	126,28	218,1	567,85	266,6	694,38
Wernersberg	337 083 01	285	338	352	144,7	130,56	89,89	40,68	502,5	453,56	719,0	648,90
VG Bad Bergzabern	337 000 02	283	345	357	7 150,8	303,95	121,97	181,99	14 938,0	634,96	16 414,5	697,72
Bad Bergzabern, St.	337 005 02	320	360	355	3 666,0	492,28	141,32	350,96	5 525,9	742,03	5 937,4	797,29
Barbelroth	337 006 02	285	338	379	94,5	153,34	106,77	46,57	321,0	521,16	345,5	560,95
Birkenhördt	337 008 02	269	317	360	120,6	180,76	92,18	88,59	312,0	467,70	400,1	599,87
Böllenborn	337 013 02	285	338	378	46,6	213,94	125,12	88,83	150,0	688,14	150,0	688,14
Dierbach	337 018 02	285	338	400	75,1	134,06	103,46	30,60	297,6	531,41	337,4	602,43
Dörrenbach	337 019 02	285	338	375	137,5	151,13	111,09	40,03	437,5	480,73	559,3	614,56
Gleiszellen-Gleishorbach	337 029 02	285	338	355	258,0	335,02	141,51	193,51	569,4	739,52	569,4	739,52
Hergersweiler	337 037 02	285	338	380	27,3	120,38	118,46	1,92	132,2	582,52	146,3	644,36
Kapellen-Drusweiler	337 045 02	280	330	355	349,6	361,48	126,44	235,04	691,1	714,65	691,1	714,65
Kapsweyer	337 046 02	285	338	355	122,1	125,83	89,73	36,11	502,2	517,75	615,7	634,74
Klingenmünster	337 049 02	285	338	352	611,6	274,51	107,76	166,75	1 503,8	674,94	1 719,8	771,89
Niederhorbach	337 055 02	285	338	355	79,5	167,42	117,94	49,48	278,8	586,93	314,6	662,26
Niederotterbach	337 056 02	285	338	355	50,8	156,81	100,11	56,70	179,1	552,79	231,5	714,59
Oberhausen	337 058 02	285	338	370	112,7	235,81	115,45	120,36	268,5	561,64	332,4	695,37
Oberotterbach	337 059 02	269	317	355	179,7	155,08	120,31	34,77	626,4	540,43	691,8	596,93
Oberschlettenbach	337 060 02	285	338	355	15,3	111,72	99,18	12,54	60,1	438,48	76,9	561,01
Pleisweiler-Oberhofen	337 062 02	285	338	370	281,6	343,45	140,20	203,26	555,8	677,75	555,8	677,75
Schweigen-Rechtenbach	337 071 02	285	338	378	312,7	217,88	123,16	94,72	767,1	534,58	870,6	606,67
Schweighofen	337 072 02	269	317	355	118,6	205,82	127,23	78,59	326,1	566,09	370,9	643,88
Steinfeld	337 076 02	285	338	365	299,4	157,14	105,70	51,44	1 078,2	566,01	1 078,2	566,01
Vorderweidenthal	337 079 02	285	338	352	191,7	301,02	86,64	214,37	355,4	557,94	419,9	659,25
VG Edenkoben	337 000 03	301	351	363	7 368,0	372,03	122,87	249,16	14 660,1	740,22	15 381,3	776,64
Altdorf	337 002 03	305	350	352	204,7	276,25	118,79	157,46	503,8	679,84	503,8	679,84
Böbingen	337 011 03	305	350	352	153,1	199,10	108,13	90,97	446,7	580,83	454,4	590,88
Burrweiler	337 015 03	305	350	352	259,6	317,80	123,92	193,88	593,9	726,90	593,9	726,90
Edenkoben, St.	337 020 03	320	360	370	3 832,0	574,00	126,02	447,97	5 948,4	891,01	6 255,8	937,06
Edesheim	337 021 03	285	338	352	1 127,5	493,41	148,53	344,88	1 892,5	828,25	1 892,5	828,25
Flemlingen	337 025 03	285	338	352	105,3	256,95	124,53	132,42	254,6	620,91	254,6	620,91
Freimersheim (Pfalz)	337 027 03	305	350	352	132,5	141,40	95,79	45,61	487,6	520,41	620,1	661,83
Gleisweiler	337 028 03	305	350	352	109,6	180,54	129,15	51,39	357,1	588,28	373,5	615,36
Gommersheim	337 032 03	305	350	352	299,4	206,65	99,72	106,94	875,7	604,32	1 000,8	690,71
Großfischlingen	337 035 03	305	350	352	117,1	185,90	102,00	83,90	384,0	609,55	384,0	609,55
Hainfeld	337 036 03	305	350	352	174,7	216,46	115,26	101,20	546,6	677,27	575,7	713,43
Kleinfischlingen	337 048 03	285	338	352	52,1	203,37	132,04	71,32	189,6	740,57	189,6	740,57
Rhodt unter Rietburg	337 066 03	305	350	352	306,1	274,55	137,37	137,17	740,8	664,39	750,1	672,70
Roschbach	337 069 03	285	338	352	144,9	173,11	103,05	70,06	459,6	549,10	530,1	633,31
Venningen	337 077 03	305	350	352	230,8	252,80	125,80	127,00	609,4	667,43	609,4	667,43
Weyher in der Pfalz	337 084 03	305	350	352	118,6	213,27	128,23	85,03	370,0	665,47	393,0	706,78
VG Herxheim	337 000 04	285	338	352	6 904,3	475,08	119,27	355,81	12 424,4	854,91	12 824,1	882,41
Herxheim bei Landau/Pfalz	337 038 04	285	338	352	4 870,4	471,71	120,75	350,97	8 880,2	860,07	9 154,9	886,67
Herxheimweyher	337 039 04	285	338	352	81,4	151,38	101,75	49,63	287,4	534,14	343,6	638,73
Insheim	337 044 04	285	338	352	350,4	168,32	87,05	81,27	1 214,8	583,47	1 283,6	616,50
Rohrbach	337 068 04	285	338	352	1 602,0	1 008,83	157,88	850,95	2 042,0	1 285,91	2 042,0	1 285,91
VG Landau-Land	337 000 05	282	330	349	3 659,8	264,28	122,18	142,10	8 949,8	646,29	9 399,2	678,74
Billigheim-Ingenheim	337 007 05	285	338	352	1 278,5	329,95	118,10	211,84	2 676,0	690,57	2 752,3	710,27
Birkweiler	337 009 05	285	338	352	120,2	163,60	103,52	60,08	452,6	615,85	459,5	625,16
Böchingen	337 012 05	269	317	340	334,7	423,19	149,57	273,62	626,9	792,57	666,3	842,40
Eschbach	337 022 05	285	338	352	178,1	285,89	118,74	167,15	429,4	689,22	429,4	689,22
Frankweiler	337 026 05	240	265	330	261,4	292,77	123,46	169,31	593,7	664,86	593,7	664,86
Göcklingen	337 031 05	285	338	352	132,7	144,92	107,82	37,09	462,9	505,30	525,1	573,23
Heuchelheim-Klingen	337 040 05	285	338	352	183,3	203,87	130,96	72,91	512,0	569,50	512,0	569,50
Ilbesheim bei Landau i. d. Pf.	337 042 05	285	338	352	284,8	239,15	142,85	96,30	738,0	619,61	792,9	665,72

## 30 Steuereinnahmen, Realsteuerhebesätze, Realsteueraufbringungskraft und Steuereinnahmekraft der Gemeinden 2012

Landkreis Verbandsgemeinde Gemeinde	Gem.- Schl.- Nr.	Be- völkerung am 30.06.2012	Steuereinnahmen insgesamt (netto)			Einnahmen aus der / dem					
						Grundsteuer		Gewerbesteuer		Gemeindeanteile der	
						A	B	Auf- kommen (brutto)	Ein- nahmen (netto) <sup>1)</sup>	Ein- kommen- steuer	Umsatz- steuer
		Anzahl	1 000 EUR	EUR je Einw.		1 000 EUR					

**noch: LK Südliche Weinstraße**

Impflingen	337 043 05	833	444,5	533,57	23,9	61,7	23,8	19,1	333,8	3,1
Knöringen	337 050 05	468	251,5	537,48	7,1	31,1	21,7	17,3	191,3	4,1
Leinsweiler	337 051 05	401	358,2	893,23	11,0	67,5	102,0	82,5	188,9	6,6
Ranschbach	337 065 05	641	309,9	483,46	11,5	46,0	12,7	10,2	235,7	4,9
Sieboldingen	337 073 05	1 035	642,0	620,32	9,9	95,0	132,7	106,7	408,3	19,1
Walsheim	337 082 05	547	397,0	725,74	15,4	47,2	98,8	79,5	245,5	7,6
VG Maikammer	337 000 06	8 000	5 439,6	679,96	135,0	830,2	1 386,3	1 125,6	3 134,3	177,2
Kirrweiler (Pfalz)	337 047 06	2 034	1 450,8	713,26	60,5	231,3	398,3	322,4	777,5	51,1
Maikammer	337 052 06	4 188	2 887,7	689,52	47,7	399,4	793,1	645,2	1 691,5	89,7
Sankt Martin	337 070 06	1 778	1 101,1	619,32	26,8	199,4	194,9	158,1	665,2	36,3
VG Offenbach an der Queich	337 000 07	12 160	11 146,6	916,66	112,6	1 586,5	5 290,6	4 287,7	4 646,0	480,6
Bornheim	337 014 07	1 472	2 867,9	1 948,30	9,0	281,7	2 197,7	1 781,1	545,2	247,6
Essingen	337 023 07	2 176	1 263,3	580,58	40,2	208,5	281,7	228,3	766,4	12,9
Hochstadt (Pfalz)	337 041 07	2 395	1 578,5	659,07	38,3	202,6	422,4	342,3	949,6	37,4
Offenbach an der Queich	337 061 07	6 117	5 436,8	888,81	25,2	893,6	2 388,9	1 936,0	2 384,9	182,8
<b>LK Südwestpfalz</b>	340 000 00	97 706	63 483,4	649,74	424,4	10 842,7	22 215,2	17 915,3	31 975,7	2 020,7
VG Dahnener Felsenland	340 000 01	14 616	9 786,7	669,59	35,6	1 762,9	3 928,0	3 163,9	4 441,5	327,6
Bobenthal	340 001 01	317	151,2	477,01	2,9	31,6	30,6	24,6	88,2	2,2
Bruchweiler-Bärenbach	340 501 01	1 569	884,7	563,88	2,2	168,7	251,9	202,5	468,8	38,1
Bundenthal	340 502 01	1 121	586,1	522,82	1,7	114,6	121,8	98,4	352,5	15,4
Busenberg	340 002 01	1 267	547,9	432,43	2,9	127,3	37,7	30,3	377,7	6,4
Dahn, St.	340 004 01	4 446	4 711,8	1 059,77	6,4	652,0	2 996,7	2 414,3	1 410,7	216,0
Erfweiler	340 009 01	1 195	620,3	519,12	1,1	120,7	117,1	94,1	388,3	11,9
Erlenbach bei Dahn	340 010 01	329	179,3	544,85	1,6	38,2	35,9	29,0	107,0	1,9
Fischbach bei Dahn	340 011 01	1 599	770,5	481,87	4,9	191,6	183,5	147,5	404,3	15,6
Hirschthal	340 021 01	98	45,4	463,31	0,3	9,6	5,2	4,2	29,3	1,1
Ludwigswinkel	340 029 01	778	397,5	510,97	2,9	112,9	72,4	58,2	208,4	5,3
Niederschlettenbach	340 033 01	319	126,8	397,42	1,0	28,6	11,2	9,0	85,7	1,5
Nothweiler	340 034 01	139	66,1	475,70	0,6	18,1	3,1	2,5	43,3	1,1
Rumbach	340 039 01	457	203,9	446,23	2,6	44,2	20,4	16,5	137,1	1,4
Schindhard	340 043 01	582	319,4	548,80	1,9	59,5	12,5	10,1	240,5	5,9
Schönau (Pfalz)	340 045 01	400	175,8	439,42	2,6	45,3	27,8	22,5	99,8	3,5
VG Hauenstein	340 000 02	8 795	6 639,2	754,89	14,0	1 083,4	3 172,7	2 550,8	2 746,1	215,5
Darstein	340 005 02	212	108,5	511,57	0,4	20,0	24,7	19,9	66,3	1,0
Dimbach	340 006 02	169	74,7	442,18	0,3	15,7	4,7	3,8	53,5	0,5
Hauenstein	340 014 02	3 978	3 406,7	856,38	1,9	547,4	1 820,4	1 463,6	1 259,4	124,4
Hinterweidenthal	340 020 02	1 550	908,6	586,18	2,7	194,1	297,8	239,4	431,6	34,1
Lug	340 030 02	609	316,2	519,13	0,2	60,1	33,7	27,1	213,6	13,2
Schwanheim	340 047 02	586	966,5	1 649,26	0,9	65,9	856,9	688,9	190,9	18,3
Spirkelbach	340 049 02	683	364,7	534,03	0,7	61,9	59,1	47,5	251,5	0,9
Wilgartswiesen	340 057 02	1 008	493,4	489,49	6,8	118,3	75,3	60,6	279,3	23,1
VG Pirmasens-Land	340 000 03	12 526	7 250,8	578,86	49,6	1 341,8	1 858,0	1 496,2	4 171,2	145,2
Bottenbach	340 205 03	737	426,9	579,24	7,6	54,1	119,9	96,4	263,3	2,2
Eppenbrunn	340 008 03	1 401	575,4	410,68	6,0	154,7	20,7	16,7	380,6	10,2
Hilst	340 019 03	343	171,7	500,72	0,6	36,3	23,5	18,9	110,9	3,6
Kröppen	340 026 03	718	353,3	492,06	8,8	68,2	22,6	18,2	250,8	3,4
Lemberg	340 028 03	3 926	2 543,9	647,96	11,6	443,7	919,1	740,5	1 294,4	41,5
Obersimten	340 036 03	634	418,6	660,28	1,6	74,3	64,3	51,7	279,8	9,0
Ruppertsweiler	340 040 03	1 450	940,6	648,66	1,1	159,9	229,4	184,4	571,8	17,5
Schweix	340 048 03	353	188,9	535,08	1,0	38,7	54,3	43,7	97,9	5,3
Trulben	340 052 03	1 280	694,6	542,63	4,6	129,8	212,1	171,4	369,3	15,6
Vinningen	340 053 03	1 684	937,0	556,41	6,7	182,1	192,1	154,4	552,4	36,9
VG Rodalben	340 000 04	14 550	9 000,5	618,59	23,4	1 734,2	2 720,8	2 187,5	4 725,2	287,3
Clausen	340 003 04	1 383	724,1	523,55	1,6	153,2	71,6	57,5	499,0	8,4
Donsieders	340 007 04	997	556,0	557,62	5,0	107,6	118,2	95,0	327,0	17,8

# 30 Steuereinnahmen, Realsteuerhebesätze, Realsteueraufbringungskraft und Steuereinnahmekraft der Gemeinden 2012

Landkreis Verbandsgemeinde Gemeinde	Gem.- Schl.- Nr.	Realsteuer- hebesätze			Realsteueraufbringungskraft				Steuer- einnahmekraft der Gemeinden <sup>2)</sup>		Steuer- einnahmekraft der Gemeinden <sup>2)</sup> zuzüglich Schlüssel- zuweisung <sup>3)</sup>		
		Grund- steuer		Ge- wer- be- steuer	insgesamt		Grund- steuer	Ge- werbe- steuer					
		A	B										
		%			1 000 EUR	EUR je Einw.	EUR je Einw.	EUR je Einw.	1 000 EUR	EUR je Einw.	1 000 EUR	EUR je Einw.	
noch: LK Südliche Weinstraße													
Impflingen	337 043 05	285	338	352	117,9	141,54	111,04	30,50	450,1	540,39	514,7	617,87	
Knöringen	337 050 05	255	290	340	71,8	153,46	102,10	51,35	262,8	561,50	287,3	613,89	
Leinsweiler	337 051 05	290	338	360	191,5	477,47	211,79	265,68	367,4	916,17	367,4	916,17	
Ranschbach	337 065 05	285	338	352	75,8	118,22	97,10	21,12	313,9	489,78	390,6	609,37	
Sieboldingen	337 073 05	285	338	352	255,6	246,93	110,02	136,91	657,1	634,83	701,1	677,37	
Walsheim	337 082 05	285	338	352	173,3	316,85	123,87	192,98	407,0	744,08	407,0	744,08	
VG Maikammer	337 000 06	296	343	367	2 448,8	306,10	128,55	177,55	5 499,6	687,45	5 657,8	707,23	
Kirweiler (Pfalz)	337 047 06	296	343	362	723,6	355,75	152,35	203,39	1 476,4	725,84	1 476,4	725,84	
Maikammer	337 052 06	296	343	370	1 283,1	306,39	113,95	192,44	2 916,4	696,38	3 026,9	722,75	
Sankt Martin	337 070 06	296	343	365	442,1	248,62	135,71	112,92	1 106,8	622,48	1 154,6	649,38	
VG Offenbach an der Queich	337 000 07	285	339	364	7 306,0	600,82	151,39	449,43	11 429,8	939,95	11 660,5	958,92	
Bornheim	337 014 07	285	338	364	2 586,5	1 757,11	214,88	1 542,23	2 962,6	2 012,63	2 962,6	2 012,63	
Essingen	337 023 07	285	338	364	560,6	257,61	123,89	133,72	1 286,5	591,21	1 300,0	597,41	
Hochstadt (Pfalz)	337 041 07	285	338	364	697,5	291,22	109,05	182,17	1 604,4	669,89	1 657,3	691,98	
Offenbach an der Queich	337 061 07	285	340	364	3 461,5	565,88	162,48	403,40	5 576,3	911,61	5 740,6	938,47	
LK Südwestpfalz	340 000 00	287	342	356	35 557,2	363,92	124,10	239,82	65 253,7	667,86	73 832,9	755,66	
VG Dahnener Felsenland	340 000 01	286	338	355	6 118,9	418,64	133,76	284,88	10 123,8	692,65	11 719,9	801,86	
Bobenthal	340 001 01	285	338	352	70,2	221,44	118,21	103,23	154,6	487,79	178,5	563,13	
Bruchweiler-Bärenbach	340 501 01	285	338	352	455,1	290,08	118,56	171,51	912,7	581,68	1 009,8	643,60	
Bundenthal	340 502 01	285	338	360	253,8	226,36	112,91	113,45	598,3	533,68	729,9	651,15	
Busenberg	340 002 01	285	338	352	181,9	143,56	111,75	31,81	558,6	440,90	814,0	642,46	
Dahn, St.	340 004 01	285	338	355	3 890,7	875,09	161,20	713,90	4 935,0	1 109,99	5 228,7	1 176,05	
Erfweiler	340 009 01	285	338	352	257,7	215,62	110,96	104,66	634,9	531,30	771,6	645,70	
Erlenbach bei Dahn	340 010 01	285	341	360	80,5	244,53	130,48	114,06	182,5	554,68	214,9	653,28	
Fischbach bei Dahn	340 011 01	290	340	352	408,5	255,50	132,91	122,58	792,5	495,59	1 055,2	659,94	
Hirschthal	340 021 01	285	338	352	16,4	166,97	110,14	56,83	45,7	466,66	58,1	592,61	
Ludwigswinkel	340 029 01	285	338	352	203,4	261,49	162,07	99,43	403,0	517,94	475,5	611,12	
Niederschlettenbach	340 033 01	285	338	355	44,1	138,30	101,09	37,21	129,2	404,88	191,5	600,24	
Nothweiler	340 034 01	285	338	352	23,6	170,11	146,12	23,99	67,5	485,47	94,0	676,49	
Rumbach	340 039 01	285	338	360	72,1	157,74	111,11	46,63	206,7	452,24	311,8	682,33	
Schindhard	340 043 01	285	338	352	80,2	137,73	114,75	22,97	324,1	556,90	324,1	556,90	
Schönauf (Pfalz)	340 045 01	290	340	360	80,7	201,82	129,21	72,61	178,7	446,72	262,2	655,50	
VG Hauenstein	340 000 02	288	339	352	4 580,8	520,84	135,50	385,34	6 920,5	786,87	7 466,2	848,91	
Darstein	340 005 02	285	338	352	48,6	229,18	104,52	124,67	111,1	523,87	149,8	706,71	
Dimbach	340 006 02	285	338	352	22,5	132,88	103,16	29,72	75,5	446,72	95,0	561,90	
Hauenstein	340 014 02	285	338	352	2 542,6	639,16	150,33	488,83	3 569,6	897,34	3 690,3	927,67	
Hinterweidenthal	340 020 02	296	341	352	530,4	342,18	136,95	205,24	937,8	605,00	1 038,9	670,29	
Lug	340 030 02	285	338	352	101,7	167,04	107,93	59,11	321,9	528,55	356,0	584,62	
Schwanheim	340 047 02	285	338	352	988,0	1 685,93	123,96	1 561,97	1 029,1	1 756,21	1 029,1	1 756,21	
Spirkelbach	340 049 02	296	341	352	130,7	191,34	98,92	92,42	371,4	543,84	471,8	690,85	
Wilgartswiesen	340 057 02	285	338	352	216,4	214,72	134,88	79,84	504,1	500,13	635,2	630,14	
VG Pirmasens-Land	340 000 03	292	344	354	3 459,9	276,22	118,83	157,38	7 414,5	591,93	8 866,3	707,83	
Bottenbach	340 205 03	296	341	352	194,2	263,45	89,74	173,71	436,2	591,86	526,2	714,03	
Eppenbrunn	340 008 03	285	350	352	191,2	136,44	120,65	15,80	577,9	412,51	828,4	591,30	
Hilst	340 019 03	300	340	352	65,1	189,66	116,32	73,34	174,9	509,94	208,0	606,30	
Kröppen	340 026 03	290	342	352	106,6	148,49	114,90	33,59	356,3	496,28	487,9	679,55	
Lemberg	340 028 03	296	341	355	1 464,2	372,95	125,00	247,95	2 621,4	667,71	3 038,2	773,87	
Obersimten	340 036 03	285	370	352	144,2	227,50	119,18	108,31	420,4	663,13	420,4	663,13	
Ruppertsweiler	340 040 03	285	338	352	420,3	289,86	120,85	169,01	964,6	665,26	1 007,1	694,54	
Schweix	340 048 03	300	352	352	99,5	281,90	117,48	164,42	192,1	544,17	254,0	719,57	
Trulben	340 052 03	285	342	360	366,0	285,95	112,89	173,06	710,3	554,95	853,3	666,65	
Vinningen	340 053 03	296	341	352	408,6	242,66	120,80	121,85	960,2	570,21	1 242,7	737,95	
VG Rodalben	340 000 04	285	343	352	4 791,6	329,32	129,57	199,75	9 270,7	637,16	9 951,9	683,98	
Clausen	340 003 04	285	338	352	245,0	177,11	121,85	55,27	738,3	533,87	927,3	670,48	
Donsieders	340 007 04	285	345	352	246,3	247,05	120,45	126,60	567,9	569,64	677,9	679,94	

## 30 Steuereinnahmen, Realsteuerhebesätze, Realsteueraufbringungskraft und Steuereinnahmekraft der Gemeinden 2012

Landkreis Verbandsgemeinde Gemeinde	Gem.- Schl.- Nr.	Be- völkerung am 30.06.2012	Steuereinnahmen insgesamt (netto)			Einnahmen aus der / dem					
						Grundsteuer		Gewerbesteuer		Gemeindeanteile der	
						A	B	Auf- kommen (brutto)	Ein- nahmen (netto) <sup>1)</sup>	Ein- kommen- steuer	Umsatz- steuer
		Anzahl	1 000 EUR	EUR je Einw.		1 000 EUR					

## noch: LK Südwestpfalz

Leimen	340 027 04	986	459,7	466,24	4,6	118,4	33,4	26,9	291,5	15,6
Merzalben	340 031 04	1 195	819,5	685,80	5,6	148,6	338,7	272,3	364,9	24,0
Münchweiler an der Rodalb	340 032 04	2 866	2 049,1	714,96	4,1	374,2	743,3	597,6	984,8	79,8
Rodalben, St.	340 038 04	7 123	4 392,1	616,61	2,5	832,2	1 415,6	1 138,1	2 257,9	141,8
VG Thaleischweiler-Fröschen	340 000 05	10 881	5 819,3	534,81	51,6	1 258,2	1 035,5	832,5	3 396,6	251,7
Höheischweiler	340 023 05	898	504,2	561,49	3,1	102,2	130,0	104,5	278,4	13,1
Höhrfröschen	340 024 05	905	473,0	522,69	3,4	98,5	47,2	37,9	322,9	13,0
Maßweiler	340 217 05	1 064	432,2	406,19	10,8	88,1	- 29,6	- 23,9	338,8	15,3
Nünschweiler	340 035 05	754	342,5	454,22	8,5	81,2	47,7	38,4	207,0	5,1
Petersberg	340 037 05	881	489,6	555,74	3,7	114,8	79,5	63,9	293,4	10,3
Reifenberg	340 220 05	821	398,8	485,75	6,7	69,2	35,4	28,5	285,0	6,5
Rieschweiler-Mühlbach	340 222 05	2 149	1 179,3	548,78	8,6	202,0	304,5	244,8	679,2	36,8
Thaleischweiler-Fröschen	340 051 05	3 409	1 999,6	586,58	6,8	502,2	420,7	338,2	991,8	151,6
VG Waldfischbach-Burgalben	340 000 06	12 497	11 245,7	899,87	64,6	1 508,9	5 906,2	4 747,7	4 283,0	610,9
Geiselberg	340 012 06	854	866,7	1 014,82	4,7	126,7	459,1	369,1	331,9	32,3
Heltersberg	340 015 06	2 095	2 790,7	1 332,06	9,5	274,3	1 706,3	1 371,9	790,9	339,5
Hermersberg	340 016 06	1 705	995,6	583,91	15,5	183,4	230,3	185,1	580,3	27,8
Höheinöd	340 022 06	1 225	1 093,1	892,31	17,2	124,5	666,3	535,0	406,8	6,2
Horbach	340 025 06	535	854,3	1 596,76	2,7	68,8	695,0	558,8	199,4	23,0
Schmalenberg	340 044 06	782	407,2	520,71	3,2	74,0	26,2	21,0	300,5	6,0
Steinalben	340 050 06	434	211,3	486,78	1,5	44,4	4,8	3,9	157,2	3,4
Waldfischbach-Burgalben	340 054 06	4 867	4 027,0	827,41	10,3	612,7	2 118,3	1 703,0	1 516,1	172,8
VG Wallhalben	340 000 07	7 255	3 806,6	524,69	85,4	618,9	953,0	769,3	2 261,9	51,1
Biedershausen	340 204 07	212	120,8	569,95	6,4	12,0	19,6	15,7	85,0	1,0
Herschberg	340 017 07	838	363,7	434,00	11,8	75,7	26,5	21,5	245,5	7,2
Hettenhausen	340 018 07	251	108,2	431,12	3,4	23,0	2,6	2,1	76,2	2,6
Knopp-Labach	340 215 07	429	173,8	405,18	3,2	34,2	2,0	1,6	131,9	0,5
Krähenberg	340 216 07	147	78,1	530,98	3,9	15,2	4,7	3,8	53,8	1,0
Obernheim-Kirchenarnbach	340 219 07	1 717	558,5	325,28	4,7	106,2	72,4	58,2	382,3	2,8
Saalsstadt	340 041 07	316	214,6	679,09	6,8	29,1	36,9	29,6	146,7	1,5
Schauerberg	340 042 07	200	72,6	363,16	4,9	11,8	1,0	0,8	53,8	0,4
Schmitshausen	340 224 07	419	194,7	464,78	5,3	32,0	23,2	18,7	134,4	3,3
Wallhalben	340 225 07	859	583,9	679,73	2,7	100,4	187,9	152,9	312,5	13,0
Weselberg	340 055 07	1 347	1 106,8	821,69	26,8	149,8	546,7	440,4	472,0	15,0
Winterbach (Pfalz)	340 228 07	520	230,8	443,91	5,5	29,3	29,7	24,0	167,7	2,5
VG Zweibrücken-Land	340 000 08	16 586	9 934,6	598,98	100,2	1 534,4	2 641,0	2 167,4	5 950,3	131,5
Althornbach	340 201 08	743	1 076,6	1 449,00	5,5	154,8	788,9	649,4	249,8	14,4
Battweiler	340 202 08	721	355,8	493,47	4,8	54,0	20,1	16,2	275,2	3,1
Bechhofen	340 203 08	2 171	1 204,8	554,96	2,7	176,9	116,0	93,3	917,3	10,0
Contwig	340 206 08	4 843	3 256,2	672,35	20,3	494,5	1 174,0	969,2	1 703,6	53,6
Dellfeld	340 207 08	1 397	644,0	460,99	4,3	106,0	76,5	61,5	458,8	9,5
Dietrichingen	340 208 08	361	171,4	474,67	8,7	28,0	3,2	2,6	129,6	1,1
Großbundenbach	340 209 08	358	177,4	495,47	5,8	26,9	19,4	15,7	126,5	0,7
Großsteinhausen	340 210 08	614	292,0	475,53	4,4	47,0	14,7	11,8	223,1	3,1
Hornbach, St.	340 211 08	1 472	789,9	536,61	13,0	148,7	147,1	118,3	489,3	17,3
Käshofen	340 212 08	680	343,2	504,67	8,0	53,1	- 4,1	- 3,3	281,7	2,0
Kleinbundenbach	340 213 08	423	206,9	489,06	5,0	30,0	4,8	3,9	164,7	1,9
Kleinsteinhausen	340 214 08	770	353,6	459,23	4,5	56,6	54,2	43,6	242,4	4,1
Mauschbach	340 218 08	303	333,5	1 100,80	3,0	42,7	208,2	171,1	111,5	4,2
Riedelberg	340 221 08	476	170,2	357,52	3,9	26,6	5,4	4,4	131,7	2,1
Rosenkopf	340 223 08	377	186,6	495,02	1,8	28,7	12,0	9,6	143,9	1,0
Walshausen	340 226 08	327	154,4	472,31	3,0	24,2	- 0,8	- 0,6	125,2	1,2
Wiesbach	340 227 08	550	218,2	396,66	1,3	35,7	1,2	1,0	176,2	2,2



# 30 Steuereinnahmen, Realsteuerhebesätze, Realsteueraufbringungskraft und Steuereinnahmekraft der Gemeinden 2012

Landkreis Verbandsgemeinde Gemeinde	Gem.- Schl.- Nr.	Realsteuer- hebesätze			Realsteueraufbringungskraft				Steuer- einnahmekraft der Gemeinden <sup>2)</sup>		Steuer- einnahmekraft der Gemeinden <sup>2)</sup> zuzüglich Schlüssel- zuweisung <sup>3)</sup>	
		Grund- steuer		Ge- wer- be- steuer	insgesamt		Grund- steuer	Ge- werbe- steuer	1 000 EUR	EUR je Einw.	1 000 EUR	EUR je Einw.
		A	B									
		%			1 000 EUR	EUR je Einw.	EUR je Einw.	EUR je Einw.	1 000 EUR	EUR je Einw.	1 000 EUR	EUR je Einw.

## noch: LK Südwestpfalz

Leimen	340 027 04	285	338	352	169,4	171,84	135,62	36,22	469,9	476,57	570,5	578,63
Merzalben	340 031 04	285	358	352	520,5	435,57	132,78	302,79	843,0	705,44	844,8	706,96
Münchweiler an der Rodalb	340 032 04	285	352	352	1 189,7	415,10	138,05	277,05	2 108,6	735,72	2 112,2	736,98
Rodalben, St.	340 038 04	285	338	352	2 420,7	339,85	127,57	212,28	4 542,9	637,78	4 819,2	676,56
VG Thaleischweiler-Fröschen	340 000 05	287	344	352	2 508,7	230,56	128,84	101,72	5 954,0	547,19	6 814,5	626,27
Höheischweiler	340 023 05	285	354	352	248,5	276,68	122,02	154,66	514,4	572,87	549,1	611,43
Höhrfröschen	340 024 05	300	360	352	154,5	170,73	115,05	55,68	481,2	531,73	558,5	617,08
Maßweiler	340 217 05	290	352	360	72,5	68,15	97,17	- 29,02	432,3	406,32	478,3	449,49
Nünschweiler	340 035 05	285	338	352	148,4	196,81	129,18	67,64	351,2	465,72	475,9	631,20
Petersberg	340 037 05	285	352	352	208,9	237,07	140,67	96,40	497,0	564,15	529,1	600,59
Reifenberg	340 220 05	285	338	352	120,2	146,39	100,31	46,09	404,8	493,06	508,9	619,85
Rieschweiler-Mühlbach	340 222 05	285	341	352	552,4	257,06	105,70	151,36	1 208,7	562,44	1 497,3	696,74
Thaleischweiler-Fröschen	340 051 05	285	338	352	1 003,4	294,33	162,52	131,81	2 064,3	605,56	2 217,5	650,47
VG Waldfishbach-Burgalben	340 000 06	285	339	352	8 018,5	641,63	136,47	505,16	11 753,8	940,53	12 276,4	982,35
Geiselberg	340 012 06	285	338	352	633,4	741,65	167,44	574,21	907,6	1 062,73	914,8	1 071,20
Heltersberg	340 015 06	285	338	352	2 131,4	1 017,37	147,36	870,01	2 927,3	1 397,27	2 936,9	1 401,88
Hermersberg	340 016 06	285	338	352	462,0	270,99	126,73	144,26	1 025,0	601,14	1 090,9	639,79
Höheinöd	340 022 06	285	338	350	869,6	709,87	125,53	584,33	1 151,3	939,80	1 286,2	1 049,95
Horbach	340 025 06	285	338	352	820,2	1 533,11	145,42	1 387,69	906,3	1 694,03	920,7	1 720,97
Schmalenberg	340 044 06	285	338	352	112,0	143,17	107,45	35,72	413,3	528,54	466,4	596,41
Steinalben	340 050 06	285	338	352	55,1	126,93	115,06	11,87	214,7	494,62	265,1	610,88
Waldfishbach-Burgalben	340 054 06	285	341	352	2 934,8	603,00	138,10	464,90	4 208,5	864,69	4 395,3	903,09
VG Wallhalben	340 000 07	287	343	358	1 755,2	241,93	103,93	137,99	3 884,4	535,41	5 110,6	704,42
Biedershausen	340 204 07	285	338	350	40,9	193,07	93,98	99,09	123,1	580,64	147,4	695,47
Herschberg	340 017 07	295	360	370	116,4	138,93	106,81	32,12	364,2	434,56	542,9	647,82
Hettenhausen	340 018 07	285	338	350	31,5	125,45	114,45	11,00	109,8	437,56	161,5	643,43
Knopp-Labach	340 215 07	285	338	350	42,8	99,67	94,72	4,94	174,8	407,49	272,7	635,67
Krähenberg	340 216 07	285	338	352	25,7	174,69	140,73	33,97	79,6	541,35	95,7	650,76
Obernheim-Kirchenarnbach	340 219 07	285	338	352	197,9	115,29	70,25	45,04	568,9	331,33	1 125,7	655,60
Saalstadt	340 041 07	285	338	352	78,3	247,79	123,21	124,58	219,2	693,81	222,6	704,31
Schauerberg	340 042 07	285	338	350	19,1	95,53	90,36	5,17	73,1	365,70	121,1	605,46
Schmitshausen	340 224 07	295	345	355	64,1	152,95	94,23	58,72	197,4	471,03	269,4	642,96
Wallhalben	340 225 07	295	350	370	299,3	348,43	126,11	222,32	589,7	686,55	700,1	815,01
Weselberg	340 055 07	285	338	355	770,4	571,94	142,10	429,84	1 151,2	854,64	1 167,8	866,95
Winterbach (Pfalz)	340 228 07	285	338	360	68,8	132,23	72,52	59,71	233,3	448,67	283,8	545,83
VG Zweibrücken-Land	340 000 08	285	345	385	4 323,7	260,68	105,11	155,58	9 932,0	598,82	11 627,3	701,03
Althornbach	340 201 08	285	338	352	925,5	1 245,69	222,22	1 023,46	1 050,2	1 413,47	1 050,2	1 413,47
Battweiler	340 202 08	285	356	352	82,5	114,36	84,57	29,79	356,8	494,85	439,4	609,47
Bechhofen	340 203 08	285	339	352	318,8	146,83	89,76	57,07	1 223,3	563,46	1 379,9	635,58
Contwig	340 206 08	285	338	352	1 664,7	343,74	113,22	230,52	3 217,1	664,27	3 443,8	711,09
Dellfeld	340 207 08	285	347	352	198,8	142,29	83,78	58,51	652,1	466,78	859,4	615,20
Dietrichingen	340 208 08	285	338	352	43,2	119,59	110,05	9,54	173,2	479,66	251,4	696,34
Großbundenbach	340 209 08	313	371	360	52,6	146,99	90,30	56,69	176,1	492,01	222,0	620,24
Großsteinhausen	340 210 08	285	351	352	69,6	113,38	87,87	25,51	292,9	477,03	370,7	603,75
Hornbach, St.	340 211 08	285	338	352	332,7	226,04	119,31	106,74	810,5	550,60	1 025,6	696,72
Käshofen	340 212 08	285	338	352	61,9	90,97	97,40	- 6,43	346,4	509,37	408,2	600,31
Kleimbundenbach	340 213 08	285	338	352	43,1	101,93	89,82	12,12	208,7	493,50	253,4	598,96
Kleinsteinhausen	340 214 08	285	347	352	122,8	159,44	84,22	75,22	358,7	465,79	507,9	659,58
Mauschbach	340 218 08	255	290	330	253,0	834,92	167,39	667,53	331,5	1 094,03	331,5	1 094,03
Riedelberg	340 221 08	285	344	352	38,4	80,61	68,46	12,15	171,1	359,43	297,9	625,81
Rosenkopf	340 223 08	285	338	352	45,9	121,88	87,92	33,96	188,5	500,11	233,4	618,99
Walshausen	340 226 08	285	338	352	28,7	87,72	90,34	- 2,61	155,3	474,98	231,7	708,49
Wiesbach	340 227 08	285	338	352	41,5	75,52	73,20	2,32	219,7	399,51	321,0	583,62



## 30 Steuereinnahmen, Realsteuerhebesätze, Realsteueraufbringungskraft und Steuereinnahmekraft der Gemeinden 2012

Landkreis Verbandsgemeinde Gemeinde	Gem.- Schl.- Nr.	Be- völkerung am 30.06.2012	Steuereinnahmen insgesamt (netto)		Einnahmen aus der / dem					
					Grundsteuer		Gewerbesteuer		Gemeindeanteilen der	
					A	B	Auf- kommen (brutto)	Ein- nahmen (netto) <sup>1)</sup>	Ein- kommen- steuer	Umsatz- steuer
		Anzahl	1 000 EUR	EUR je Einw.	1 000 EUR					
<b>LK Trier-Saarburg</b>	235 000 00	143 821	79 307,2	551,43	1 021,4	13 350,1	25 257,5	20 320,2	41 737,5	2 390,9
VG Hermeskeil	235 000 01	14 702	7 885,3	536,34	68,4	1 352,0	2 021,1	1 622,3	4 463,6	330,4
Bescheid	235 005 01	401	155,2	387,03	2,9	25,2	22,2	17,6	105,9	2,7
Beuren (Hochwald)	235 008 01	936	400,1	427,40	7,5	58,7	86,9	69,8	255,2	4,6
Damflos	235 014 01	625	303,7	485,97	1,9	33,7	44,0	35,3	228,1	2,4
Geisfeld	235 030 01	551	175,4	318,35	3,8	30,3	- 0,6	- 0,4	138,2	2,3
Grimburg	235 035 01	503	203,6	404,75	5,3	27,0	4,4	3,5	164,5	1,1
Gusenburg	235 036 01	1 158	497,8	429,92	4,2	72,0	35,7	28,6	386,3	2,6
Hermeskeil, St.	235 045 01	5 798	3 972,5	685,16	13,1	788,5	1 483,2	1 190,8	1 719,2	246,9
Hinzert-Pöler	235 047 01	294	112,3	382,09	3,1	16,1	9,5	7,6	81,8	1,9
Naurath (Wald)	235 092 01	229	80,1	349,58	2,8	13,9	7,0	5,5	54,9	1,2
Neuhütten	235 093 01	775	332,7	429,26	3,9	46,0	31,0	24,9	252,2	2,5
Rascheid	235 112 01	461	216,3	469,26	3,4	28,7	38,2	30,7	148,1	3,5
Reinsfeld	235 114 01	2 333	1 160,1	497,26	12,7	178,1	197,0	158,2	747,9	55,4
Züsch	235 153 01	638	275,4	431,71	3,7	34,0	62,6	50,2	181,4	3,2
VG Kell am See	235 000 02	9 548	4 771,4	499,73	77,1	773,2	906,3	724,9	3 000,4	165,4
Baldringen	235 003 02	274	108,4	395,62	2,5	11,9	14,3	11,3	82,1	0,2
Greimerath	235 033 02	1 024	370,8	362,12	3,5	60,4	39,8	32,0	265,5	6,1
Heddert	235 040 02	262	101,7	388,13	1,9	14,5	- 9,3	- 7,4	90,8	0,8
Hentern	235 043 02	387	203,1	524,83	2,9	20,8	56,5	45,4	131,9	0,8
Kell am See	235 058 02	1 934	1 267,4	655,33	11,3	246,3	399,0	320,3	632,8	51,3
Lampaden	235 072 02	570	235,2	412,71	4,5	37,6	51,6	41,4	146,4	2,1
Mandern	235 081 02	899	488,2	543,10	7,8	85,0	- 66,6	- 53,5	372,0	74,5
Paschel	235 105 02	241	104,0	431,42	4,0	11,9	4,8	3,8	82,8	0,6
Schillingen	235 119 02	1 218	662,2	543,64	8,5	81,7	167,5	134,5	425,5	9,0
Schömerich	235 123 02	119	74,8	628,92	2,3	7,2	37,4	30,0	34,7	0,1
Vierherrenborn	235 140 02	194	122,5	631,42	11,7	14,8	31,4	24,9	69,8	0,3
Waldweiler	235 142 02	829	378,0	455,98	5,4	52,4	39,2	31,0	282,5	4,2
Zerf	235 152 02	1 597	655,1	410,19	10,9	128,7	140,6	111,2	383,5	15,5
VG Konz	235 000 03	30 958	17 548,9	566,86	185,7	3 443,1	5 587,4	4 564,1	8 651,4	609,0
Kanzem	235 055 03	650	272,7	419,48	12,2	44,2	12,0	9,6	201,2	3,2
Konz, St.	235 068 03	17 547	11 521,9	656,63	68,9	2 166,1	4 366,8	3 584,2	5 129,6	514,9
Nittel	235 095 03	2 242	788,8	351,81	33,7	208,0	124,1	99,7	434,4	8,5
Oberbillig	235 096 03	993	373,0	375,67	7,7	92,3	18,3	14,7	254,1	2,3
Onsdorf	235 101 03	140	75,2	536,90	7,6	7,6	6,2	5,0	53,9	0,5
Pellingen	235 106 03	999	519,1	519,58	3,8	92,5	74,6	59,9	355,5	4,2
Tawern	235 132 03	2 574	1 102,3	428,24	10,8	235,0	170,6	137,0	690,2	22,8
Temfels	235 133 03	688	268,6	390,40	5,2	50,8	57,7	46,3	160,5	3,8
Wasserliesch	235 143 03	2 302	1 366,4	593,56	2,8	291,3	492,0	395,0	648,0	21,4
Wawern	235 144 03	588	319,6	543,49	4,4	44,9	100,7	80,9	182,6	5,0
Wellen	235 146 03	792	332,0	419,16	3,7	102,6	104,0	83,5	124,4	15,0
Wiltigen	235 148 03	1 443	609,5	422,35	24,9	107,7	60,4	48,5	417,0	7,4
VG Ruwer	235 000 04	17 911	8 767,8	489,52	62,0	1 308,6	1 716,7	1 377,9	5 823,0	108,7
Bonerath	235 010 04	254	81,3	319,88	1,8	13,7	0,7	0,5	64,1	0,1
Farschweiler	235 021 04	785	335,3	427,17	3,3	42,5	113,6	90,6	190,6	5,9
Gusterath	235 037 04	1 889	992,9	525,60	1,1	144,3	138,1	110,9	718,1	11,1
Gutweiler	235 038 04	646	321,5	497,65	1,6	60,5	59,6	49,0	204,0	2,0
Herl	235 044 04	282	125,7	445,82	1,6	15,3	37,9	31,0	73,6	1,4
Hinzenburg	235 046 04	137	62,4	455,36	0,4	8,3	8,6	6,8	46,1	0,3
Holzerath	235 050 04	434	214,6	494,46	1,2	26,2	33,8	27,0	157,0	2,0
Kasel	235 056 04	1 248	677,8	543,09	7,4	106,5	123,0	100,7	448,6	9,2
Korlingen	235 070 04	764	399,3	522,63	0,9	49,0	18,5	14,9	329,1	3,0
Lorscheid	235 080 04	594	277,7	467,48	1,8	35,6	73,6	59,2	171,5	6,6
Mertesdorf	235 085 04	1 624	955,5	588,35	5,1	175,6	147,4	117,5	638,2	9,3
Morscheid	235 090 04	939	374,6	398,89	2,7	54,5	29,5	23,9	283,0	5,9
Ollmuth	235 100 04	162	66,7	411,47	2,4	9,0	5,3	4,3	48,6	0,7
Osburg	235 103 04	2 399	1 194,0	497,69	9,4	151,6	408,9	325,9	677,1	15,9
Pluwig	235 107 04	1 416	692,9	489,37	2,5	115,4	103,3	82,9	475,1	11,9
Riveris	235 116 04	421	165,0	391,86	1,1	23,6	16,6	13,6	122,2	2,1
Schöndorf	235 124 04	754	335,4	444,85	3,9	46,9	77,9	63,7	213,4	3,5

## 30 Steuereinnahmen, Realsteuerhebesätze, Realsteueraufbringungskraft und Steuereinnahmekraft der Gemeinden 2012

Landkreis Verbandsgemeinde Gemeinde	Gem.- Schl.- Nr.	Realsteuer- hebesätze			Realsteueraufbringungskraft				Steuer- einnahmekraft der Gemeinden <sup>2)</sup>		Steuer- einnahmekraft der Gemeinden <sup>2)</sup> zuzüglich Schlüssel- zuweisung <sup>3)</sup>	
		Grund- steuer		Ge- wer- be- steuer	insgesamt		Grund- steuer	Ge- werbe- steuer				
		A	B									
		%			1 000 EUR	EUR je Einw.	EUR je Einw.	EUR je Einw.	1 000 EUR	EUR je Einw.	1 000 EUR	EUR je Einw.
LK Trier-Saarburg	235 000 00	323	367	353	41 255,3	286,85	99,78	187,07	80 446,4	559,35	97 747,0	679,64
VG Hermeskeil	235 000 01	350	350	350	3 653,7	248,52	100,71	147,81	8 048,9	547,47	9 921,6	674,85
Bescheid	235 005 01	350	350	330	54,3	135,31	72,19	63,11	158,2	394,40	261,0	650,84
Beuren (Hochwald)	235 008 01	350	350	350	161,6	172,62	72,84	99,78	404,3	431,93	613,8	655,76
Damflos	235 014 01	350	350	350	84,3	134,85	59,25	75,60	306,1	489,75	360,8	577,23
Geisfeld	235 030 01	350	350	330	34,5	62,59	63,73	- 1,14	175,2	317,88	315,7	572,95
Grimburg	235 035 01	350	350	350	37,7	74,86	65,50	9,36	202,4	402,34	310,5	617,34
Gusenburg	235 036 01	350	350	350	117,7	101,61	68,52	33,08	499,6	431,40	716,0	618,31
Hermeskeil, St.	235 045 01	350	350	350	2 433,7	419,76	144,94	274,82	4 107,5	708,43	4 455,7	768,49
Hinzert-Pöler	235 047 01	350	350	350	29,9	101,56	66,78	34,79	111,6	379,70	162,7	553,33
Naurath (Wald)	235 092 01	350	350	330	25,0	109,17	74,52	34,66	79,7	347,92	151,2	660,47
Neuhütten	235 093 01	350	350	350	85,0	109,69	66,70	42,99	333,6	430,44	480,1	619,45
Rascheid	235 112 01	350	350	350	74,2	160,89	71,79	89,10	218,3	473,46	276,8	600,48
Reinsfeld	235 114 01	350	350	350	409,9	175,68	84,97	90,71	1 174,3	503,32	1 422,2	609,62
Züsch	235 153 01	350	350	350	106,1	166,35	61,03	105,32	278,4	436,37	395,1	619,23
VG Kell am See	235 000 02	309	363	345	1 846,6	193,41	89,90	103,51	4 831,0	505,97	5 585,8	585,02
Baldringen	235 003 02	300	300	330	33,4	121,79	62,35	59,45	112,7	411,18	112,7	411,18
Greimerath	235 033 02	300	360	350	108,0	105,49	63,74	41,76	371,8	363,07	613,0	598,64
Heddert	235 040 02	290	340	340	7,3	27,92	67,33	- 39,41	100,8	384,73	100,8	384,73
Hentern	235 043 02	300	370	350	84,3	217,80	60,93	156,87	205,8	531,89	263,8	681,62
Kell am See	235 058 02	300	370	350	685,0	354,17	132,55	221,62	1 290,4	667,21	1 370,3	708,55
Lampaden	235 072 02	300	400	350	94,6	165,90	68,60	97,30	232,9	408,66	359,9	631,38
Mandern	235 081 02	290	350	350	25,9	28,83	108,42	- 79,59	485,5	540,08	485,5	540,08
Paschel	235 105 02	300	350	330	22,1	91,59	68,67	22,92	104,4	433,17	141,9	588,70
Schillingen	235 119 02	300	350	350	274,5	225,35	77,59	147,76	675,9	554,97	675,9	554,97
Schömerich	235 123 02	310	400	350	49,1	412,45	74,78	337,67	76,5	642,66	76,5	642,66
Vierherrenborn	235 140 02	360	415	330	58,7	302,79	118,23	184,57	122,3	630,36	122,3	630,36
Waldweiler	235 142 02	330	350	330	104,6	126,23	72,36	53,86	383,2	462,24	450,2	543,04
Zerf	235 152 02	300	370	330	299,2	187,34	87,02	100,31	668,8	418,77	813,0	509,10
VG Konz	235 000 03	346	385	377	9 025,1	291,53	111,41	180,11	17 262,3	557,60	20 400,3	658,97
Kanzem	235 055 03	300	350	350	71,7	110,35	90,53	19,82	273,8	421,16	419,8	645,88
Konz, St.	235 068 03	385	390	385	6 362,7	362,61	119,56	243,05	11 224,6	639,68	11 765,5	670,52
Nittel	235 095 03	300	400	350	358,6	159,93	100,46	59,48	777,0	346,58	1 435,7	640,35
Oberbillig	235 096 03	320	385	350	115,2	115,99	96,21	19,78	368,0	370,59	632,4	636,83
Onsdorf	235 101 03	400	400	350	19,4	138,64	91,26	47,38	72,6	518,59	107,9	770,43
Pellingen	235 106 03	300	375	350	174,9	175,03	94,75	80,27	519,9	520,38	650,9	651,53
Tawern	235 132 03	300	375	350	424,7	165,01	93,81	71,19	1 104,1	428,93	1 628,7	632,77
Temmels	235 133 03	300	355	350	119,8	174,20	84,13	90,07	272,8	396,51	434,6	631,67
Wasserliesch	235 143 03	300	350	350	837,6	363,84	134,25	229,59	1 409,9	612,47	1 477,1	641,64
Wawern	235 144 03	450	450	350	147,9	251,45	67,46	183,99	315,7	536,85	377,5	642,04
Wellen	235 146 03	400	440	350	200,3	252,87	111,80	141,07	319,2	403,03	534,0	674,24
Wiltigen	235 148 03	370	370	350	192,4	133,31	88,35	44,97	604,8	419,15	936,3	648,84
VG Ruwer	235 000 04	321	364	350	3 228,9	180,28	77,21	103,06	8 821,9	492,54	11 725,6	654,66
Bonerath	235 010 04	350	400	352	14,9	58,53	55,69	2,84	78,9	310,59	165,6	652,03
Farschweiler	235 021 04	300	350	340	173,7	221,27	61,17	160,10	347,1	442,14	515,6	656,76
Gusterath	235 037 04	300	350	350	301,2	159,45	80,93	78,52	1 003,1	531,02	1 021,8	540,92
Gutweiler	235 038 04	400	440	390	109,3	169,13	80,20	88,93	304,7	471,70	401,6	621,65
Herl	235 044 04	350	350	380	55,0	194,88	61,84	133,04	123,0	436,18	183,5	650,68
Hinzenburg	235 046 04	300	350	340	18,5	135,29	66,07	69,22	63,2	461,36	94,4	689,34
Holzerath	235 050 04	300	350	340	66,2	152,50	66,31	86,19	218,4	503,12	296,1	682,30
Kasel	235 056 04	350	365	380	235,4	188,64	91,12	97,52	670,9	537,57	800,3	641,27
Korlingen	235 070 04	300	350	352	72,3	94,59	68,73	25,85	400,7	524,44	474,0	620,39
Lorscheid	235 080 04	300	350	352	117,8	198,38	66,07	132,31	281,5	473,95	418,9	705,25
Mertesdorf	235 085 04	300	350	340	352,8	217,25	116,87	100,38	970,4	597,56	1 088,8	670,47
Morscheid	235 090 04	350	370	360	87,4	93,05	60,22	32,82	370,6	394,69	626,5	667,17
Ollmuth	235 100 04	350	400	352	16,0	98,91	64,01	34,91	64,3	396,72	107,0	660,33
Osburg	235 103 04	300	350	340	621,1	258,90	70,39	188,51	1 231,1	513,16	1 667,8	695,19
Pluwig	235 107 04	300	390	350	222,4	157,08	78,70	78,38	689,0	486,60	915,4	646,44
Riveris	235 116 04	350	350	380	42,2	100,12	61,04	39,08	163,4	388,13	241,7	574,16
Schöndorf	235 124 04	400	400	380	123,1	163,29	61,08	102,22	325,9	432,29	503,5	667,73

## 30 Steuereinnahmen, Realsteuerhebesätze, Realsteueraufbringungskraft und Steuereinnahmekraft der Gemeinden 2012

Landkreis Verbandsgemeinde Gemeinde	Gem.- Schl.- Nr.	Be- völkerung am 30.06.2012	Steuereinnahmen insgesamt (netto)		Einnahmen aus der / dem					
					Grundsteuer		Gewerbesteuer		Gemeindeanteilen der	
		A	B	Auf- kommen (brutto)	Ein- nahmen (netto) <sup>1)</sup>	Ein- kommen- steuer	Umsatz- steuer			
		Anzahl	1 000 EUR	EUR je Einw.	1 000 EUR					
noch: LK Trier-Saarburg										
Sommerau	235 129 04	74	10,4	140,30	0,3	3,5	- 21,0	- 16,9	22,2	0,6
Thomm	235 135 04	1 065	446,7	419,41	2,1	68,0	49,3	39,6	328,8	3,2
Waldrach	235 141 04	2 024	1 038,4	513,04	11,4	158,6	292,1	232,8	611,9	14,2
VG Saarburg	235 000 05	22 309	10 231,2	458,62	166,1	2 135,1	2 832,8	2 276,0	5 256,7	319,5
Ayl	235 002 05	1 489	827,0	555,42	9,6	138,7	275,5	221,2	411,3	42,2
Fisch	235 025 05	361	103,4	286,31	9,0	18,3	0,9	0,7	72,7	1,4
Freudenburg	235 028 05	1 650	681,7	413,14	6,6	141,8	184,4	149,5	358,1	19,2
Irsch	235 052 05	1 516	627,6	413,97	6,2	120,8	92,1	74,0	416,1	7,9
Kastel-Staad	235 057 05	402	187,6	466,75	1,8	25,3	56,1	45,0	112,4	1,7
Kirf	235 062 05	836	279,8	334,72	16,4	49,0	54,4	43,8	161,6	2,9
Mannebach	235 082 05	354	125,5	354,45	3,0	21,6	8,1	6,5	91,1	1,2
Merzkirchen	235 154 05	710	227,7	320,69	18,2	42,4	22,7	18,3	141,8	2,5
Ockfen	235 098 05	640	274,8	429,42	6,9	46,5	18,0	14,4	202,0	2,5
Palzem	235 104 05	1 467	418,6	285,34	34,2	98,4	10,9	8,8	262,8	7,0
Saarburg, St.	235 118 05	6 741	4 354,5	645,97	12,5	934,2	1 867,6	1 499,4	1 695,4	194,2
Schoden	235 122 05	729	278,7	382,36	3,1	44,0	37,8	30,3	197,6	1,9
Serrig	235 126 05	1 611	595,9	369,88	8,7	129,5	80,4	64,5	380,5	8,4
Taben-Rodt	235 131 05	799	275,2	344,38	6,0	72,2	1,2	1,0	181,0	12,4
Trassem	235 136 05	1 166	466,3	399,91	1,3	98,8	50,7	40,7	315,0	7,2
Wincheringen	235 149 05	1 838	507,0	275,84	22,5	153,6	72,1	57,9	257,3	7,0
VG Schweich an der Röm. Weinstr.	235 000 06	26 715	17 864,8	668,72	331,8	2 484,6	7 462,5	5 940,9	8 498,9	539,5
Bekond	235 004 06	846	377,8	446,60	9,1	60,8	83,9	66,4	230,2	7,9
Detzem	235 015 06	580	265,1	457,08	20,2	31,2	31,4	24,8	184,3	3,5
Ensch	235 019 06	470	170,5	362,77	10,0	29,4	11,5	9,1	117,4	3,0
Fell	235 022 06	2 454	965,6	393,47	15,4	149,1	123,0	98,8	684,9	12,4
Föhren	235 026 06	2 693	2 446,0	908,29	4,2	257,9	1 483,9	1 191,4	895,0	91,4
Kenn	235 060 06	2 544	1 704,2	669,88	6,8	292,8	493,3	390,1	923,0	84,6
Klüsserath	235 063 06	1 084	481,0	443,72	27,1	71,2	83,2	65,8	309,7	5,2
Köwerich	235 067 06	332	190,3	573,05	10,4	22,9	56,6	44,8	109,6	1,6
Leiwen	235 074 06	1 538	1 141,8	742,40	58,9	233,2	356,3	281,8	509,2	55,0
Longen	235 077 06	94	41,6	442,95	2,7	3,9	1,1	0,9	33,2	0,7
Longuich	235 078 06	1 267	2 494,8	1 969,04	21,2	155,9	2 275,4	1 799,7	456,1	57,9
Mehring	235 083 06	2 270	1 210,1	533,10	38,0	199,0	290,9	230,1	712,8	25,8
Naurath (Eifel)	235 091 06	368	139,1	378,08	0,8	20,7	4,1	3,2	111,7	1,2
Pölich	235 108 06	468	367,3	784,81	11,5	40,9	237,4	190,9	115,9	7,4
Riol	235 115 06	1 221	572,6	468,97	12,5	78,6	69,2	54,7	418,2	4,8
Schleich	235 120 06	198	- 56,0	- 282,58	6,2	18,7	- 165,1	- 137,9	55,2	1,4
Schweich, St.	235 125 06	7 049	4 620,0	655,42	20,7	720,4	1 800,8	1 445,8	2 258,4	157,1
Thörnich	235 134 06	172	101,3	589,22	11,6	14,6	27,3	21,6	52,5	0,8
Trittenheim	235 207 06	1 067	631,5	591,85	44,4	83,5	198,1	159,1	321,5	17,8
VG Trier-Land	235 000 07	21 678	12 237,8	564,52	130,3	1 853,5	4 730,8	3 814,0	6 043,5	318,4
Aach	235 001 07	1 101	423,3	384,50	3,2	79,8	- 33,2	- 27,0	353,5	10,0
Franzenheim	235 027 07	360	119,8	332,85	4,8	17,5	8,1	6,4	89,2	0,8
Hockweiler	235 048 07	289	165,0	570,89	1,2	15,6	48,1	38,0	108,9	0,4
Igel	235 051 07	2 017	887,7	440,10	8,5	182,9	109,0	86,2	598,1	7,7
Kordel	235 069 07	2 080	886,9	426,39	5,0	206,0	81,7	65,8	582,9	23,4
Langsur	235 073 07	1 669	977,2	585,48	16,6	122,9	603,6	487,9	333,7	10,5
Newel	235 094 07	2 894	1 306,1	451,33	17,2	196,2	246,5	195,0	875,1	10,9
Ralingen	235 111 07	2 045	888,6	434,53	22,1	151,1	246,0	201,4	491,5	8,4
Trierweiler	235 137 07	3 716	3 788,9	1 019,61	11,6	478,1	2 450,7	1 974,3	1 132,2	182,6
Welschbillig	235 501 07	2 596	1 110,2	427,65	26,6	174,8	298,2	235,9	633,5	30,7
Zemmer	235 151 07	2 911	1 684,1	578,53	13,6	228,7	672,1	550,1	845,0	32,9
LK Vulkaneifel	233 000 00	61 435	44 800,0	729,23	466,4	5 527,6	23 378,6	18 809,3	17 533,3	1 783,4
VG Daun	233 000 01	23 093	15 868,5	687,16	137,5	2 080,1	7 515,0	6 070,6	6 823,6	671,4
Betteldorf	233 006 01	286	100,8	352,28	2,3	13,4	13,6	10,9	71,9	0,7
Bleckhausen	233 008 01	307	107,5	350,18	2,1	17,3	- 1,4	- 1,1	88,1	0,1
Brockscheid	233 011 01	199	102,7	516,22	0,8	14,3	38,8	31,4	53,4	2,4

## 30 Steuereinnahmen, Realsteuerhebesätze, Realsteueraufbringungskraft und Steuereinnahmekraft der Gemeinden 2012

Landkreis Verbandsgemeinde Gemeinde	Gem.- Schl.- Nr.	Realsteuer- hebesätze			Realsteueraufbringungskraft				Steuer- einnahmekraft der Gemeinden <sup>2)</sup>		Steuer- einnahmekraft der Gemeinden <sup>2)</sup> zuzüglich Schlüssel- zuweisung <sup>3)</sup>		
		Grund- steuer		Gew- er- be- steuer	insgesamt		Grund- steuer	Ge- werbe- steuer					
		A	B						1 000 EUR	EUR je Einw.	EUR je Einw.	EUR je Einw.	1 000 EUR
		%											
noch: LK Trier-Saarburg													
Sommerau	235 129 04	300	350	350	- 18,6	- 251,32	53,89	- 305,22	8,3	111,99	8,3	111,99	
Thomm	235 135 04	350	400	352	117,0	109,87	60,45	49,43	439,3	412,49	597,6	561,1	
Waldrach	235 141 04	300	350	340	501,3	247,66	88,07	159,59	1 068,1	527,70	1 597,3	789,17	
VG Saarburg	235 000 05	313	374	351	5 294,6	237,33	101,33	136,01	10 314,0	462,32	14 073,4	630,84	
Ayl	235 002 05	320	350	350	450,9	302,81	104,05	198,76	850,0	570,86	850,0	570,86	
Fisch	235 025 05	300	350	330	29,3	81,06	78,35	2,71	103,2	285,96	217,5	602,54	
Freudenburg	235 028 05	365	365	365	338,4	205,09	89,97	115,13	680,8	412,58	978,3	592,93	
Irsch	235 052 05	320	350	350	231,9	152,94	87,65	65,29	637,8	420,70	919,9	606,82	
Kastel-Staad	235 057 05	320	350	350	88,5	220,17	70,34	149,84	191,6	476,54	247,6	615,87	
Kirf	235 062 05	320	350	352	125,1	149,67	80,14	69,53	278,9	333,65	531,3	635,56	
Mannebach	235 082 05	320	350	350	34,2	96,70	72,08	24,62	124,9	352,86	245,1	692,23	
Merzkirchen	235 154 05	320	350	352	86,0	121,16	86,95	34,21	225,9	318,19	436,1	614,21	
Ockfen	235 098 05	320	400	352	68,5	107,04	77,06	29,98	269,5	421,14	382,7	597,93	
Palzem	235 104 05	300	350	350	149,7	102,01	94,03	7,98	417,2	284,40	872,0	594,40	
Saarburg, St.	235 118 05	320	400	350	2 877,7	426,90	129,26	297,64	4 399,1	652,59	4 854,5	720,14	
Schoden	235 122 05	320	350	350	89,7	123,07	67,39	55,68	281,7	386,41	424,8	582,76	
Serrig	235 126 05	320	350	350	230,7	143,20	89,61	53,59	603,7	374,75	971,3	602,94	
Taben-Rodt	235 131 05	320	400	350	73,4	91,85	90,24	1,61	266,5	333,55	315,9	395,32	
Trassem	235 136 05	320	350	350	159,5	136,79	90,11	46,69	471,8	404,59	690,2	591,94	
Wincheringen	235 149 05	300	350	352	261,2	142,09	100,20	41,89	511,3	278,21	1 136,2	618,16	
VG Schweich an der Röm. Weinstr.	235 000 06	304	342	338	11 294,8	422,79	112,43	310,36	18 811,6	704,16	20 813,8	779,10	
Bekond	235 004 06	300	338	330	171,0	202,10	89,06	113,04	391,4	462,70	413,3	488,56	
Detzem	235 015 06	300	340	330	89,9	155,06	93,38	61,68	271,2	467,56	347,3	598,80	
Ensch	235 019 06	300	338	330	55,2	117,45	89,49	27,96	173,2	368,52	270,0	574,40	
Fell	235 022 06	300	350	350	304,3	124,02	70,16	53,85	977,3	398,27	1 573,6	641,25	
Föhren	235 026 06	320	338	350	1 878,9	697,69	105,73	591,95	2 572,7	955,33	2 573,3	955,56	
Kenn	235 060 06	300	338	330	887,7	348,96	128,03	220,92	1 792,2	704,49	1 826,5	717,95	
Klüsserath	235 063 06	300	350	330	197,0	181,75	94,30	87,45	494,5	456,21	680,3	627,58	
Köwerich	235 067 06	300	350	330	99,0	298,19	103,95	194,24	198,5	597,77	244,5	736,59	
Leiwen	235 074 06	300	338	330	719,1	467,55	203,61	263,94	1 208,8	785,96	1 208,8	785,96	
Longen	235 077 06	300	350	340	8,0	84,98	71,57	13,40	41,6	443,07	58,3	620,03	
Longuich	235 078 06	300	317	330	2 795,0	2 206,01	159,73	2 046,27	2 833,2	2 236,19	2 833,2	2 236,19	
Mehring	235 083 06	300	338	330	586,4	258,33	112,31	146,02	1 264,2	556,90	1 457,7	642,18	
Naurath (Eifel)	235 091 06	300	350	330	27,2	73,80	61,25	12,56	139,2	378,31	233,7	635,01	
Pölich	235 108 06	300	338	352	309,7	661,82	119,91	541,91	386,5	825,79	429,0	916,63	
Riol	235 115 06	300	340	330	176,5	144,53	79,95	64,58	585,1	479,18	819,0	670,76	
Schleich	235 120 06	400	420	420	- 126,7	- 639,97	106,29	- 746,26	- 43,1	- 217,46	- 39,1	- 197,54	
Schweich, St.	235 125 06	300	350	350	2 712,8	384,86	110,41	274,45	4 773,3	677,16	5 119,2	726,22	
Thörnich	235 134 06	300	340	330	58,6	340,42	159,81	180,61	106,2	617,55	106,2	617,55	
Trittenheim	235 207 06	320	340	350	345,1	323,47	123,97	199,50	645,4	604,92	658,9	617,56	
VG Trier-Land	235 000 07	353	378	356	6 911,6	318,83	88,38	230,45	12 356,7	570,01	15 226,6	702,40	
Aach	235 001 07	350	375	365	46,8	42,54	73,65	- 31,10	416,6	378,39	599,6	544,56	
Franzenheim	235 027 07	355	375	330	30,4	84,54	58,88	25,66	118,7	329,79	216,4	601,03	
Hockweiler	235 048 07	355	375	330	71,1	246,11	56,45	189,65	170,4	589,52	212,2	734,31	
Igel	235 051 07	355	375	330	310,9	154,13	92,56	61,57	893,9	443,18	1 228,9	609,25	
Kordel	235 069 07	400	400	355	279,8	134,50	92,92	41,58	870,2	418,36	1 160,6	557,99	
Langsur	235 073 07	355	375	360	765,2	458,46	80,73	377,72	993,7	595,38	1 156,5	692,91	
Newel	235 094 07	375	375	330	487,4	168,41	71,34	97,07	1 321,8	456,74	1 854,8	640,93	
Ralingen	235 111 07	355	375	380	410,5	200,74	81,70	119,04	865,8	423,38	1 273,2	622,57	
Trierweiler	235 137 07	355	375	355	3 074,6	827,39	128,89	698,50	3 913,1	1 053,04	3 913,4	1 053,12	
Welschbillig	235 501 07	320	350	330	548,7	211,36	80,47	130,89	1 150,5	443,20	1 541,1	593,63	
Zemmer	235 151 07	380	400	380	886,2	304,44	75,99	228,45	1 642,0	564,08	2 070,0	711,11	
LK Vulkaneifel	233 000 00	312	363	353	30 956,7	503,89	98,58	405,31	45 704,1	743,94	51 741,1	842,21	
VG Daun	233 000 01	308	378	359	10 030,8	434,36	93,54	340,82	16 081,4	696,37	18 357,8	794,95	
Betteldorf	233 006 01	285	338	352	31,5	110,13	59,48	50,65	101,4	354,47	122,7	429,17	
Bleckhausen	233 008 01	300	338	380	19,6	63,89	68,34	- 4,45	108,0	351,79	162,2	528,35	
Brockscheid	233 011 01	300	370	360	55,6	279,32	75,45	203,87	103,9	521,87	111,2	558,67	

## 30 Steuereinnahmen, Realsteuerhebesätze, Realsteueraufbringungskraft und Steuereinnahmekraft der Gemeinden 2012

Landkreis Verbandsgemeinde Gemeinde	Gem.- Schl.- Nr.	Be- völkerung am 30.06.2012	Steuereinnahmen insgesamt (netto)			Einnahmen aus der / dem					
						Grundsteuer		Gewerbesteuer		Gemeindeanteile der	
						A	B	Auf- kommen (brutto)	Ein- nahmen (netto) <sup>1)</sup>	Ein- kommen- steuer	Umsatz- steuer
		Anzahl	1 000 EUR	EUR je Einw.		1 000 EUR					

## noch: LK Vulkaneifel

Darscheid	233 014 01	842	537,2	637,98	1,9	50,5	259,1	208,3	259,4	13,7
Daun, St.	233 501 01	8 101	7 937,6	979,83	23,9	1 028,1	4 668,6	3 786,0	2 605,7	467,9
Demerath	233 016 01	316	105,1	332,68	3,9	13,6	16,5	13,3	71,9	1,7
Deudesfeld	233 017 01	377	227,5	603,35	3,2	36,6	80,8	65,0	116,3	5,0
Dockweiler	233 018 01	658	374,6	569,33	2,1	46,8	151,3	119,7	190,0	13,9
Dreis-Brück	233 020 01	861	504,9	586,35	6,6	99,8	147,5	116,7	256,3	22,7
Ellscheid	233 021 01	269	100,9	375,14	3,7	12,8	32,5	26,3	56,3	1,3
Gefell	233 025 01	109	34,5	316,60	1,1	3,9	6,5	5,2	23,5	0,2
Gillenfeld	233 027 01	1 430	890,6	622,77	9,3	101,2	378,3	304,1	446,1	21,3
Hinterweiler	233 030 01	238	51,6	216,64	1,7	9,2	0,1	0,0	38,9	0,4
Hörscheid	233 031 01	129	57,9	449,19	2,7	6,3	- 0,1	- 0,1	48,2	0,5
Immerath	233 034 01	236	87,0	368,60	2,6	12,9	5,1	4,1	63,5	2,9
Kirchweiler	233 039 01	359	167,8	467,49	2,2	19,0	28,6	23,0	120,1	1,7
Kradenbach	233 040 01	152	9,3	61,39	1,5	7,9	- 46,6	- 37,5	36,4	0,7
Mehren	233 042 01	1 408	992,4	704,83	6,1	171,6	466,7	375,2	394,6	39,7
Meisburg	233 043 01	241	116,1	481,65	4,1	12,6	53,8	43,3	53,2	2,0
Mückeln	233 046 01	218	84,9	389,52	1,7	13,1	4,9	3,9	63,5	1,6
Nerdlan	233 049 01	218	562,2	2 578,90	2,7	38,8	544,1	436,9	75,1	8,0
Niederstadtfeld	233 052 01	471	315,1	668,96	3,1	35,0	123,0	98,9	155,9	21,2
Oberstadtfeld	233 055 01	571	259,7	454,80	2,5	29,8	49,0	39,4	181,3	5,2
Sarmersbach	233 061 01	210	72,2	343,92	2,6	7,5	17,2	13,8	46,5	0,8
Saxler	233 062 01	69	18,9	273,72	1,9	1,9	0,2	0,2	14,6	0,1
Schalkenmehren	233 063 01	599	373,9	624,20	3,5	51,8	138,5	111,9	196,7	7,8
Schönbach	233 064 01	256	97,0	378,75	2,1	14,4	20,8	16,7	61,6	0,8
Schutz	233 065 01	141	44,6	316,30	1,9	11,3	- 11,8	- 9,5	39,3	0,7
Steineberg	233 067 01	243	77,6	319,37	1,7	10,4	3,7	3,0	60,9	0,7
Steiningen	233 068 01	205	127,6	622,62	3,0	13,2	55,9	45,0	64,1	2,1
Strohn	233 070 01	510	207,6	407,02	5,1	19,4	70,0	55,8	122,6	3,6
Strotzbüsch	233 071 01	460	161,3	350,61	3,4	24,9	60,2	48,4	78,2	3,4
Üdersdorf	233 075 01	1 115	452,0	405,34	6,8	55,5	79,8	64,2	315,3	5,4
Udler	233 074 01	282	98,3	348,65	2,4	11,2	6,1	5,0	78,2	0,3
Utzerath	233 077 01	181	73,0	403,32	2,5	8,7	16,4	13,4	47,5	0,3
Wallenborn	233 079 01	428	205,3	479,75	2,2	31,8	36,9	29,6	134,9	5,9
Weidenbach	233 081 01	265	91,8	346,46	3,7	17,0	0,6	0,5	64,8	4,7
Winkel (Eifel)	233 084 01	133	39,7	298,35	3,1	6,4	- 0,0	- 0,0	29,0	0,0
VG Gerolstein	233 000 02	13 770	11 719,3	851,07	95,8	1 355,8	7 168,5	5 747,3	3 953,2	513,4
Berlingen	233 004 02	222	316,6	1 426,20	1,3	18,8	288,9	232,0	59,5	4,2
Birresborn	233 204 02	1 179	558,1	473,34	7,7	83,2	175,9	139,1	305,1	19,4
Densborn	233 209 02	542	1 222,1	2 254,82	4,1	51,5	1 218,7	963,9	138,8	62,5
Duppach	233 211 02	296	107,0	361,50	8,7	13,3	14,9	11,8	71,2	0,4
Gerolstein, St.	233 026 02	7 581	6 957,0	917,69	35,3	915,7	4 204,2	3 398,4	2 207,0	369,2
Hohenfels-Essingen	233 033 02	326	103,8	318,38	3,2	21,7	0,6	0,5	75,7	1,9
Kalenborn-Scheuern	233 036 02	440	229,6	521,85	7,1	24,0	100,9	79,8	111,2	5,6
Kopp	233 223 02	187	62,5	334,27	5,3	15,9	6,9	5,4	34,4	0,6
Mürtenbach	233 227 02	578	863,4	1 493,71	8,6	49,6	795,6	629,3	159,4	15,0
Neroth	233 050 02	857	376,6	439,44	3,4	54,2	57,7	46,3	263,2	5,8
Pelm	233 056 02	974	592,9	608,73	2,8	73,0	212,2	167,9	325,3	21,1
Rockeskyll	233 058 02	257	166,5	647,84	3,0	16,8	66,9	52,9	89,2	3,6
Salm	233 060 02	331	163,2	492,96	5,3	18,1	25,1	20,1	113,4	4,1
VG Hillesheim	233 000 03	8 872	5 697,7	642,21	81,8	681,4	2 526,7	2 027,3	2 602,9	245,0
Basberg	233 002 03	80	24,4	304,79	1,6	3,5	3,0	2,4	16,7	0,0
Berndorf	233 005 03	555	177,9	320,61	5,8	26,0	26,0	20,6	122,2	1,5
Dohm-Lammersdorf	233 019 03	182	56,5	310,27	3,1	7,5	- 1,8	- 1,4	46,3	0,8
Hillesheim, St.	233 029 03	3 117	2 675,5	858,36	13,1	318,8	1 481,1	1 190,7	990,0	143,4
Kerpen (Eifel)	233 038 03	471	261,0	554,10	5,3	33,6	85,8	69,0	143,9	3,2
Nohn	233 229 03	432	224,5	519,72	5,7	35,3	55,9	44,2	131,4	6,5
Oberbettingen	233 053 03	728	349,2	479,67	3,7	34,0	76,2	61,3	231,3	16,3
Oberehe-Stroheich	233 054 03	324	114,1	352,19	4,3	14,3	20,1	15,9	76,6	1,2
Üxheim	233 076 03	1 427	907,9	636,20	19,2	102,7	327,8	263,6	464,6	43,4
Walsdorf	233 080 03	920	370,0	402,18	5,7	40,8	141,5	111,0	203,4	7,3
Wiesbaum	233 083 03	636	536,7	843,89	14,3	64,9	311,1	250,1	176,5	21,5

# 30 Steuereinnahmen, Realsteuerhebesätze, Realsteueraufbringungskraft und Steuereinnahmekraft der Gemeinden 2012

Landkreis Verbandsgemeinde Gemeinde	Gem.- Schl.- Nr.	Realsteuer- hebesätze		Realsteueraufbringungskraft				Steuer- einnahmekraft der Gemeinden <sup>2)</sup>		Steuer- einnahmekraft der Gemeinden <sup>2)</sup> zuzüglich Schlüssel- zuweisung <sup>3)</sup>	
		Grund- steuer		Ge- wer- be- steuer	insgesamt		Grund- steuer				
		A	B								
		%			1 000 EUR	EUR je Einw.	EUR je Einw.	EUR je Einw.	1 000 EUR	EUR je Einw.	1 000 EUR

## noch: LK Vulkaneifel

Darscheid	233 014 01	285	350	352	332,0	394,25	65,56	328,70	554,3	658,34	554,3	658,34
Daun, St.	233 501 01	380	400	365	5 774,1	712,77	119,10	593,66	7 965,1	983,23	8 346,1	1 030,25
Demerath	233 016 01	300	350	352	35,8	113,33	57,60	55,72	106,2	335,97	191,4	605,59
Deudesfeld	233 017 01	300	350	352	128,0	339,61	110,71	228,90	233,5	619,46	255,7	678,15
Dockweiler	233 018 01	285	350	330	223,9	340,24	78,22	262,03	396,2	602,10	448,0	680,91
Dreis-Brück	233 020 01	285	338	330	283,8	329,57	134,32	195,25	531,9	617,80	595,6	691,78
Ellscheid	233 021 01	300	350	360	51,2	190,25	63,90	126,35	102,5	380,96	170,2	632,71
Gefell	233 025 01	300	338	352	12,4	113,48	49,59	63,89	34,9	319,94	65,9	604,16
Gillenfeld	233 027 01	300	360	352	516,9	361,46	78,91	282,55	910,2	636,48	1 046,3	731,69
Hinterweiler	233 030 01	300	338	352	11,8	49,73	49,50	0,24	51,1	214,82	136,2	572,15
Hörscheid	233 031 01	285	338	352	9,6	74,61	75,75	- 1,14	58,3	452,00	80,7	625,30
Immerath	233 034 01	300	356	350	21,4	90,71	67,35	23,36	86,8	367,92	155,1	657,40
Kirchweiler	233 039 01	285	338	352	53,5	149,02	63,99	85,03	169,7	472,63	225,0	626,76
Kradenbach	233 040 01	285	338	352	- 39,7	- 260,97	66,54	- 327,51	6,5	42,78	16,4	107,99
Mehren	233 042 01	300	440	352	648,1	460,31	106,26	354,05	990,8	703,72	1 147,5	814,97
Meisburg	233 043 01	300	338	352	75,3	312,61	74,15	238,46	120,0	497,96	169,2	701,90
Mückeln	233 046 01	300	350	352	20,7	94,75	70,71	24,04	84,9	389,23	126,8	581,58
Nerdlén	233 049 01	270	315	350	632,9	2 903,02	221,64	2 681,38	608,7	2 792,29	608,7	2 792,29
Niederstadtfeld	233 052 01	300	338	352	172,6	366,44	87,53	278,91	325,6	691,31	327,9	696,20
Oberstadtfeld	233 055 01	285	338	352	87,5	153,19	61,46	91,72	264,3	462,91	358,0	626,94
Sarmersbach	233 061 01	270	317	352	30,0	142,74	55,34	87,40	74,0	352,28	110,2	524,68
Saxler	233 062 01	285	338	380	4,3	62,39	59,51	2,88	19,0	274,96	38,5	558,28
Schalkenmehren	233 063 01	285	350	360	202,8	338,62	97,19	241,43	380,8	635,71	380,8	635,71
Schönbach	233 064 01	285	406	352	37,5	146,52	59,63	86,89	95,8	374,36	143,6	560,74
Schutz	233 065 01	285	371	360	0,9	6,14	93,55	- 87,41	43,1	305,72	65,5	464,22
Steineberg	233 067 01	300	338	360	16,9	69,37	53,67	15,69	77,7	319,74	136,5	561,77
Steiningen	233 068 01	300	338	352	77,2	376,53	85,10	291,43	132,4	645,92	160,3	781,98
Strohn	233 070 01	285	310	340	105,7	207,35	55,60	151,75	217,8	427,00	323,9	635,13
Strotzbüsch	233 071 01	320	350	352	93,7	203,71	63,95	139,76	163,5	355,41	163,5	355,41
Üdersdorf	233 075 01	300	338	352	152,5	136,74	60,30	76,44	457,5	410,35	724,1	649,45
Udler	233 074 01	320	338	380	20,5	72,60	51,30	21,29	97,8	346,92	171,1	606,85
Utzerath	233 077 01	285	355	380	27,8	153,81	64,29	89,51	72,6	401,29	107,7	594,83
Wallenborn	233 079 01	320	440	352	68,0	158,96	66,95	92,01	201,6	471,00	206,8	483,20
Weidenbach	233 081 01	300	300	352	25,2	94,95	92,66	2,28	94,5	356,70	120,6	454,95
Winkel (Eifel)	233 084 01	350	350	380	9,4	70,61	70,78	- 0,17	38,4	288,84	83,7	629,39
VG Gerolstein	233 000 02	362	369	348	9 174,9	666,30	103,89	562,41	12 220,3	887,46	13 368,7	970,86
Berlingen	233 004 02	350	350	350	331,2	1 492,05	93,81	1 398,25	338,0	1 522,55	338,0	1 522,55
Birresborn	233 204 02	350	350	330	294,5	249,79	79,82	169,97	582,2	493,82	848,8	719,95
Densborn	233 209 02	350	350	330	1 446,3	2 668,40	106,52	2 561,88	1 392,7	2 569,54	1 392,7	2 569,54
Duppach	233 211 02	350	350	330	38,5	130,06	72,72	57,34	107,0	361,35	180,9	611,22
Gerolstein, St.	233 026 02	380	380	360	5 305,9	699,89	120,67	579,22	7 076,2	933,41	7 339,0	968,08
Hohenfels-Essingen	233 033 02	350	350	330	26,3	80,64	78,50	2,14	103,7	318,13	193,6	593,88
Kalenborn-Scheuern	233 036 02	350	350	330	146,3	332,41	71,20	261,21	242,0	549,93	356,4	810,10
Kopp	233 223 02	350	350	330	29,1	155,81	113,95	41,86	62,7	335,20	109,0	582,89
Mürtenbach	233 227 02	350	350	330	966,1	1 671,44	103,01	1 568,43	974,1	1 685,35	974,1	1 685,35
Neroth	233 050 02	380	350	350	121,7	141,97	69,66	72,31	379,3	442,58	548,0	639,49
Pelm	233 056 02	340	340	330	323,3	331,97	83,69	248,28	625,4	642,09	697,0	715,56
Rockeskyll	233 058 02	350	350	330	96,5	375,46	78,89	296,57	175,2	681,89	192,2	748,04
Salm	233 060 02	370	370	350	49,2	148,75	67,39	81,36	161,8	488,79	198,9	600,87
VG Hillesheim	233 000 03	296	341	349	3 540,8	399,10	92,37	306,73	5 889,3	663,81	6 623,3	746,54
Basberg	233 002 03	300	340	360	8,5	105,91	67,24	38,68	24,6	307,85	42,4	529,51
Berndorf	233 005 03	285	338	330	64,1	115,56	62,17	53,39	182,4	328,58	354,9	639,47
Dohm-Lammersdorf	233 019 03	285	338	360	9,6	52,48	62,59	- 10,10	56,9	312,61	93,7	514,59
Hillesheim, St.	233 029 03	300	350	352	1 930,4	619,31	111,76	507,55	2 773,5	889,80	2 908,8	933,21
Kerpen (Eifel)	233 038 03	285	350	352	132,6	281,57	87,02	194,55	262,9	558,12	323,3	686,34
Nohn	233 229 03	285	338	330	108,2	250,46	102,95	147,50	234,4	542,56	284,9	659,45
Oberbettingen	233 053 03	300	338	352	122,2	167,90	56,04	111,87	354,9	487,50	389,5	535,03
Oberehe-Stroheich	233 054 03	285	338	330	43,1	132,87	62,31	70,56	116,7	360,12	187,0	577,14
Üxheim	233 076 03	300	338	352	481,3	337,26	91,85	245,40	925,0	648,23	925,0	648,23
Walsdorf	233 080 03	270	290	320	224,4	243,88	63,16	180,72	404,5	439,71	560,4	609,13
Wiesbaum	233 083 03	320	338	352	416,5	654,91	132,40	522,51	553,5	870,31	553,5	870,31



## 30 Steuereinnahmen, Realsteuerhebesätze, Realsteueraufbringungskraft und Steuereinnahmekraft der Gemeinden 2012

Landkreis Verbandsgemeinde Gemeinde	Gem.- Schl.- Nr.	Be- völkerung am 30.06.2012	Steuereinnahmen insgesamt (netto)		Einnahmen aus der / dem					
					Grundsteuer		Gewerbesteuer		Gemeindeanteile der	
					A	B	Auf- kommen (brutto)	Ein- nahmen (netto) <sup>1)</sup>	Ein- kommen- steuer	Umsatz- steuer
		Anzahl	1 000 EUR	EUR je Einw.	1 000 EUR					

## noch: LK Vulkaneifel

VG Kelberg	233 000 04	7 177	5 485,9	764,38	70,9	673,0	3 275,3	2 612,5	1 961,8	147,9
Arbach	233 201 04	146	47,0	321,77	3,0	7,5	- 0,1	- 0,1	36,4	0,1
Beinhausen	233 003 04	76	30,9	406,42	1,0	3,0	3,4	2,7	23,8	0,1
Bereborn	233 202 04	96	50,7	528,61	1,4	6,9	17,4	13,6	27,7	0,5
Berenbach	233 203 04	183	69,1	377,61	0,7	12,6	4,9	4,0	50,2	1,2
Bodenbach	233 205 04	226	88,5	391,56	3,4	15,8	23,4	18,8	48,9	1,2
Bongard	233 206 04	261	105,4	403,92	2,9	12,9	- 2,4	- 1,9	90,4	0,6
Borler	233 207 04	70	45,9	656,20	1,8	5,7	19,9	15,7	22,4	0,1
Boxberg	233 010 04	232	89,9	387,28	2,7	10,0	15,0	12,1	64,5	0,2
Brücktal	233 208 04	75	40,0	533,67	1,4	5,1	7,9	6,2	26,2	1,0
Drees	233 210 04	159	59,5	374,42	2,6	8,5	3,8	3,0	43,2	2,1
Gelenberg	233 212 04	93	37,4	402,30	1,7	7,7	- 0,0	- 0,0	26,6	1,2
Gunderath	233 213 04	110	243,0	2 209,48	0,5	63,2	172,8	138,9	30,2	10,0
Höchstberg	233 215 04	336	144,6	430,38	1,7	28,8	11,2	9,0	100,0	4,1
Horperath	233 216 04	133	33,4	250,95	1,1	7,2	0,1	0,1	22,7	0,1
Hörschhausen	233 032 04	138	56,0	405,74	1,2	8,4	11,1	9,1	34,0	2,7
Kaperich	233 217 04	174	76,9	441,94	0,6	14,3	24,2	18,8	36,2	6,5
Katzwinkel	233 037 04	139	50,9	366,35	2,1	5,6	9,6	7,8	33,7	1,3
Kelberg	233 218 04	1 974	3 046,0	1 543,04	11,5	244,2	2 683,8	2 139,2	554,6	91,8
Kirsbach	233 220 04	77	37,5	487,18	2,2	4,2	4,1	3,3	26,5	1,0
Kolverath	233 222 04	123	25,3	206,03	2,3	5,9	4,8	3,8	13,0	0,1
Kötterichen	233 221 04	108	61,4	568,09	0,4	8,9	19,5	15,4	35,1	0,5
Lirstal	233 224 04	218	89,2	409,31	1,9	14,1	30,3	23,8	46,3	2,5
Mannebach	233 225 04	250	91,7	366,62	4,6	12,2	20,1	15,9	57,1	0,8
Mosbruch	233 226 04	145	69,3	477,88	2,2	9,6	2,6	2,1	54,5	0,5
Neichen	233 048 04	135	96,2	712,79	1,6	6,0	65,0	52,3	35,1	1,1
Nitz	233 228 04	42	- 2,6	- 61,05	1,2	2,1	- 25,7	- 20,2	13,8	0,5
Oberelz	233 230 04	121	49,3	407,58	2,5	7,4	- 0,2	- 0,2	39,3	0,1
Reimerath	233 233 04	66	19,9	300,88	1,6	3,6	0,2	0,1	14,4	0,0
Retterath	233 234 04	334	114,8	343,78	3,2	22,4	14,7	11,9	75,8	1,0
Sassen	233 236 04	85	58,0	682,26	1,8	32,6	1,4	1,1	21,5	0,8
Uersfeld	233 242 04	676	368,7	545,48	2,0	61,0	96,7	77,7	214,8	12,0
Ueß	233 243 04	44	33,2	754,89	0,9	4,8	14,8	11,9	13,2	1,9
Welcherath	233 244 04	132	58,8	445,10	1,2	10,6	20,9	16,5	29,7	0,4
VG Obere Kyll	233 000 05	8 523	6 028,5	707,32	80,5	737,2	2 893,2	2 351,5	2 191,9	205,8
Birgel	233 007 05	456	236,8	519,32	4,4	32,5	59,0	48,0	132,2	4,4
Esch	233 022 05	458	185,8	405,73	9,1	23,6	0,2	0,1	116,9	0,7
Feusdorf	233 023 05	514	260,9	507,56	3,0	36,1	13,0	10,6	124,1	2,2
Gönnersdorf	233 028 05	516	453,5	878,90	2,6	42,2	266,1	215,1	124,4	9,6
Hallschlag	233 214 05	487	343,1	704,47	8,8	51,8	163,5	131,4	111,0	21,6
Jünkerath	233 035 05	1 686	1 195,1	708,86	- 1,2	158,0	601,4	486,1	401,9	77,2
Kerschenbach	233 219 05	192	79,4	413,72	3,3	12,3	2,3	1,9	46,7	0,9
Lissendorf	233 041 05	1 096	565,0	515,55	10,8	109,2	140,6	116,4	253,1	20,0
Ormont	233 232 05	386	393,3	1 018,81	5,8	25,2	278,6	224,0	104,8	16,8
Reuth	233 235 05	190	87,1	458,64	4,9	10,8	17,9	14,4	54,1	1,8
Scheid	233 237 05	136	76,5	562,70	4,2	6,3	31,4	25,3	36,8	0,2
Schüller	233 239 05	310	139,9	451,16	2,6	16,7	39,1	31,4	72,7	1,1
Stadtkyll	233 240 05	1 459	1 743,9	1 195,26	9,4	185,3	1 219,9	998,4	451,3	47,7
Steffeln	233 241 05	637	268,1	420,93	12,8	27,2	60,3	48,5	161,9	1,6
<b>LK Westerwaldkreis</b>	<b>143 000 00</b>	<b>199 382</b>	<b>158 052,3</b>	<b>792,71</b>	<b>492,8</b>	<b>21 188,4</b>	<b>77 279,2</b>	<b>61 977,0</b>	<b>67 138,6</b>	<b>6 643,7</b>
VG Bad Marienberg (Ww.)	143 000 01	19 521	15 691,1	803,81	36,3	2 079,0	8 737,1	6 972,5	5 623,5	909,1
Bad Marienberg (Ww.), St.	143 206 01	5 820	6 826,2	1 172,89	3,2	836,6	4 958,1	3 966,5	1 469,4	532,2
Bölsberg	143 211 01	249	114,6	460,37	0,8	19,2	38,6	31,2	60,3	1,0
Dreisbach	143 216 01	600	652,9	1 088,20	2,6	45,1	528,2	419,4	176,8	6,2
Fehl-Ritzhausen	143 222 01	815	389,7	478,16	1,7	54,8	83,3	65,9	257,2	6,7
Großseifen	143 227 01	590	159,7	270,64	0,5	45,3	- 102,8	- 81,9	180,4	12,5
Hahn bei Marienberg	143 231 01	457	169,6	371,22	1,0	32,5	8,1	6,4	123,3	5,5
Hardt	143 234 01	435	222,8	512,14	1,4	33,6	72,7	58,4	123,4	4,1
Hof	143 243 01	1 283	1 119,2	872,31	1,5	145,3	661,6	523,3	397,8	47,7

# 30 Steuereinnahmen, Realsteuerhebesätze, Realsteueraufbringungskraft und Steuereinnahmekraft der Gemeinden 2012

Landkreis Verbandsgemeinde Gemeinde	Gem.- Schl.- Nr.	Realsteuer- hebesätze		Realsteueraufbringungskraft				Steuer- einnahmekraft der Gemeinden <sup>2)</sup>		Steuer- einnahmekraft der Gemeinden <sup>2)</sup> zuzüglich Schlüssel- zuweisung <sup>3)</sup>	
		Grund- steuer		insgesamt	Grund- steuer	Ge- werbe- steuer					
		A	B								
		%					1 000 EUR	EUR je Einw.	EUR je Einw.	EUR je Einw.	1 000 EUR

## noch: LK Vulkaneifel

VG Kelberg	233 000 04	269	323	341	4 460,2	621,46	118,09	503,37	5 907,1	823,05	6 816,7	949,80
Arbach	233 201 04	255	290	330	13,0	88,97	89,48	- 0,51	49,4	338,47	85,5	585,82
Beinhausen	233 003 04	285	338	352	7,9	104,14	56,64	47,50	31,1	409,67	54,5	716,72
Bereborn	233 202 04	240	270	320	31,5	328,11	115,44	212,68	56,0	583,24	68,3	711,30
Berenbach	233 203 04	285	338	352	19,8	108,39	79,50	28,89	70,2	383,62	102,1	557,80
Bodenbach	233 205 04	285	338	352	45,8	202,56	91,94	110,62	91,3	403,91	130,7	578,22
Bongard	233 206 04	240	270	320	18,5	70,92	81,69	- 10,77	110,1	421,79	156,0	597,56
Borler	233 207 04	255	290	330	32,1	458,21	134,43	323,79	50,4	720,03	50,4	720,03
Boxberg	233 010 04	285	338	352	29,8	128,66	59,48	69,17	91,6	394,76	139,4	600,89
Brücktal	233 208 04	240	270	320	18,0	239,44	115,21	124,23	43,4	578,92	49,5	659,89
Drees	233 210 04	255	290	330	18,2	114,19	87,11	27,08	62,6	393,84	87,8	552,21
Gelenberg	233 212 04	285	338	352	10,2	109,74	109,78	- 0,04	38,0	408,85	59,7	641,42
Gunderath	233 213 04	285	338	352	253,8	2 307,64	630,09	1 677,55	260,2	2 365,57	260,2	2 365,57
Höchstberg	233 215 04	285	338	352	45,1	134,17	98,72	35,45	147,1	437,74	187,0	556,48
Horperath	233 216 04	285	338	352	9,2	69,04	68,02	1,02	32,0	240,68	77,1	579,42
Hörschhausen	233 032 04	285	338	352	22,3	161,35	75,20	86,15	56,9	412,54	60,2	436,02
Kaperich	233 217 04	220	240	310	52,1	299,60	130,79	168,81	89,5	514,13	89,5	514,13
Katzwinkel	233 037 04	285	338	352	18,6	133,60	59,71	73,90	51,7	372,23	96,9	697,29
Kelberg	233 218 04	285	338	340	3 246,0	1 644,39	140,85	1 503,53	3 347,8	1 695,95	3 446,6	1 746,02
Kirsbach	233 220 04	285	338	352	11,3	147,04	89,77	57,27	38,0	493,47	55,5	720,66
Kolverath	233 222 04	255	290	330	15,7	127,80	83,72	44,08	27,8	226,01	83,6	679,45
Kötterichen	233 221 04	255	290	330	34,0	314,56	109,11	205,44	65,5	606,09	84,5	782,71
Lirstal	233 224 04	240	270	320	57,3	262,87	99,63	163,23	99,5	456,55	131,9	604,97
Mannebach	233 225 04	255	290	330	43,8	175,26	83,62	91,64	97,5	389,98	151,5	606,18
Mosbruch	233 226 04	285	338	352	15,6	107,64	88,30	19,34	70,1	483,44	89,9	620,10
Neichen	233 048 04	285	338	352	77,7	575,26	60,81	514,45	101,1	748,71	101,1	748,71
Nitz	233 228 04	240	270	320	- 25,9	- 617,00	101,98	- 718,98	- 6,1	- 144,88	- 6,1	- 144,88
Oberelz	233 230 04	285	338	352	10,4	85,94	88,12	- 2,17	49,8	411,74	75,2	621,64
Reimerath	233 233 04	240	270	320	7,1	107,85	104,71	3,14	21,4	324,88	43,6	661,06
Retterath	233 234 04	285	338	352	43,5	130,33	83,17	47,16	117,4	351,47	207,3	620,61
Sassen	233 236 04	255	290	330	45,2	531,60	512,80	18,80	67,1	789,91	67,1	789,91
Uersfeld	233 242 04	285	338	352	171,8	254,15	101,40	152,75	379,7	561,71	420,3	621,74
Ueß	233 243 04	285	338	352	22,1	501,84	141,66	360,18	34,3	779,39	45,5	1 034,55
Welcherath	233 244 04	255	290	330	38,7	293,53	112,94	180,59	64,5	488,58	64,5	488,58
VG Obere Kyll	233 000 05	328	375	369	3 750,0	439,98	93,68	346,30	5 606,1	657,76	6 574,6	771,40
Birgel	233 007 05	300	350	370	98,6	216,25	84,66	131,58	224,3	491,79	298,6	654,75
Esch	233 022 05	355	380	375	30,8	67,25	66,84	0,40	148,3	323,84	291,5	636,49
Feusdorf	233 023 05	350	390	380	49,5	96,31	71,29	25,03	173,5	337,55	289,0	562,31
Gönnersdorf	233 028 05	360	380	360	320,9	621,81	83,27	538,54	403,9	782,71	403,9	782,71
Hallschlag	233 214 05	345	420	352	227,7	467,55	109,02	358,53	328,3	674,21	328,3	674,21
Jünkerath	233 035 05	360	360	360	788,6	467,72	95,17	372,54	1 152,4	683,54	1 215,8	721,09
Kerschenbach	233 219 05	285	338	375	19,1	99,65	87,61	12,04	66,3	345,18	106,0	551,91
Lissendorf	233 041 05	400	400	400	240,9	219,76	99,14	120,62	489,7	446,80	709,3	647,13
Ormont	233 232 05	285	338	352	331,2	858,03	87,12	770,92	398,1	1 031,40	398,1	1 031,40
Reuth	233 235 05	300	338	352	35,8	188,16	87,78	100,37	88,1	463,47	136,4	717,84
Scheid	233 237 05	300	338	352	44,7	328,72	81,78	246,94	75,6	555,61	82,1	603,40
Schüller	233 239 05	320	350	352	61,8	199,34	64,74	134,60	128,0	412,85	192,3	620,19
Stadtkyll	233 240 05	350	380	380	1 394,6	955,86	128,58	827,29	1 672,1	1 146,06	1 725,2	1 182,46
Steffeln	233 241 05	300	350	352	105,9	166,20	65,08	101,12	257,5	404,27	398,3	625,24
<b>LK Westerwaldkreis</b>	<b>143 000 00</b>	<b>287</b>	<b>342</b>	<b>348</b>	<b>106 725,3</b>	<b>535,28</b>	<b>117,06</b>	<b>418,22</b>	<b>165 205,4</b>	<b>828,59</b>	<b>179 272,6</b>	<b>899,14</b>
VG Bad Marienberg (Ww.)	143 000 01	284	337	342	11 927,7	611,02	118,43	492,59	16 695,6	855,27	17 989,8	921,56
Bad Marienberg (Ww.), St.	143 206 01	285	338	345	6 317,9	1 085,55	157,10	928,45	7 327,9	1 259,09	7 593,4	1 304,72
Bölsberg	143 211 01	285	340	360	62,0	249,03	87,18	161,85	116,0	465,70	169,2	679,68
Dreisbach	143 216 01	285	338	335	644,7	1 074,45	86,43	988,02	718,9	1 198,09	740,2	1 233,70
Fehl-Ritzhausen	143 222 01	285	338	330	156,4	191,94	75,47	116,47	402,9	494,34	602,6	739,35
Großseifen	143 227 01	285	338	340	- 63,8	- 108,13	84,55	- 192,68	150,0	254,26	150,0	254,26
Hahn bei Marienberg	143 231 01	285	338	330	45,6	99,86	79,76	20,10	172,7	377,91	262,0	573,22
Hardt	143 234 01	285	338	350	116,1	266,86	87,37	179,49	229,3	527,11	262,7	603,80
Hof	143 243 01	285	338	330	913,6	712,09	124,54	587,55	1 220,7	951,47	1 220,7	951,47

## 30 Steuereinnahmen, Realsteuerhebesätze, Realsteueraufbringungskraft und Steuereinnahmekraft der Gemeinden 2012

Landkreis Verbandsgemeinde Gemeinde	Gem.- Schl.- Nr.	Be- völkerung am 30.06.2012	Steuereinnahmen insgesamt (netto)		Einnahmen aus der / dem					
					Grundsteuer		Gewerbesteuer		Gemeindeanteilen der	
					A	B	Auf- kommen (brutto)	Ein- nahmen (netto) <sup>1)</sup>	Ein- kommen- steuer	Umsatz- steuer
		Anzahl	1 000 EUR	EUR je Einw.	1 000 EUR					

## noch: LK Westerwaldkreis

Kirburg	143 248 01	557	358,5	643,68	1,6	43,6	138,3	109,4	194,5	7,8
Langenbach bei Kirburg	143 253 01	1 090	615,2	564,39	1,1	111,8	190,6	153,0	312,4	33,6
Lautzenbrücken	143 255 01	389	197,3	507,11	1,4	24,5	33,9	27,2	137,5	5,6
Mörlen	143 264 01	566	181,2	320,10	1,6	32,6	8,9	7,1	136,7	1,4
Neunkhausen	143 270 01	1 091	741,7	679,83	4,4	86,7	340,2	269,0	340,1	36,1
Nisterau	143 277 01	908	594,4	654,62	1,9	81,7	215,3	170,3	298,7	39,2
Nistertal	143 279 01	1 265	1 115,3	881,68	2,0	171,9	638,3	508,8	373,4	55,9
Norken	143 280 01	1 002	661,0	659,65	2,2	113,6	204,8	162,0	329,5	47,2
Stockhausen-Ilffurth	143 297 01	500	202,9	405,75	1,7	26,0	59,4	47,0	123,4	1,9
Unnau	143 300 01	1 904	1 368,9	718,97	5,6	174,2	659,6	529,6	588,8	64,6
VG Hachenburg	143 000 02	23 902	15 739,6	658,50	101,0	2 380,2	6 418,4	5 119,2	7 396,2	665,9
Alpenrod	143 202 02	1 543	968,4	627,60	9,5	153,4	339,0	268,1	487,5	40,8
Astert	143 204 02	236	102,6	434,81	0,7	14,7	5,7	4,5	81,9	0,3
Atzelgift	143 205 02	642	676,6	1 053,93	1,2	66,4	457,2	361,6	229,0	16,1
Borod	143 212 02	533	201,7	378,47	1,3	35,9	26,8	22,0	140,0	0,8
Dreifelden	143 215 02	232	134,2	578,34	2,0	26,8	21,4	17,3	82,5	4,5
Gehlert	143 223 02	599	313,0	522,49	2,8	53,8	53,7	42,4	196,4	16,4
Giesenhausen	143 225 02	328	126,9	386,91	4,7	22,2	- 0,1	- 0,1	97,9	1,0
Hachenburg, St.	143 229 02	5 885	5 544,0	942,06	9,0	834,7	2 742,8	2 202,1	2 108,2	373,4
Hattert	143 235 02	1 742	986,1	566,08	8,9	124,8	428,1	338,6	489,7	20,0
Heimbörn	143 236 02	279	129,1	462,73	3,0	17,5	7,5	5,9	98,9	3,0
Heuzert	143 240 02	119	55,9	470,02	1,4	8,9	4,9	3,8	40,7	0,8
Höchstebach	143 241 02	678	312,7	461,16	2,6	51,6	72,1	57,0	189,9	9,5
Kroppach	143 250 02	646	616,2	953,89	2,0	73,6	385,6	305,0	218,2	14,9
Kundert	143 252 02	274	104,6	381,81	2,5	15,5	1,4	1,1	84,3	0,5
Limbach	143 257 02	434	165,7	381,88	1,3	33,5	- 0,1	- 0,1	127,9	1,6
Linden	143 258 02	145	61,5	423,87	0,6	17,2	- 2,6	- 1,4	43,3	1,3
Lochum	143 259 02	306	175,4	573,15	1,8	30,7	56,5	46,4	88,7	6,2
Luckenbach	143 260 02	596	803,9	1 348,76	1,2	62,1	691,6	547,0	173,6	18,5
Marzhausen	143 261 02	247	99,5	402,91	2,9	16,8	9,9	7,8	70,6	0,8
Merkelbach	143 262 02	421	182,1	432,57	1,7	31,6	31,0	24,5	120,8	1,6
Mörsbach	143 265 02	453	193,8	427,84	4,8	33,8	16,3	12,9	137,9	1,7
Mudenbach	143 267 02	751	260,1	346,34	3,1	48,7	29,9	24,0	180,1	2,7
Mündersbach	143 268 02	756	642,2	849,53	4,8	81,3	380,4	305,8	216,8	29,8
Müschbach	143 269 02	1 010	563,9	558,29	0,9	94,4	204,0	161,3	274,7	30,0
Nister	143 276 02	964	506,4	525,27	1,8	90,0	168,2	133,1	252,6	26,4
Roßbach	143 287 02	837	376,5	449,87	6,6	66,2	32,6	26,2	271,4	3,5
Steinebach an der Wied	143 294 02	786	356,7	453,79	3,4	63,7	68,7	54,0	228,6	5,5
Stein-Wingert	143 296 02	220	68,6	311,71	2,7	14,4	0,3	0,3	50,4	0,2
Streithausen	143 299 02	529	263,5	498,11	1,2	45,4	52,0	42,1	160,8	12,6
Wahlrod	143 301 02	860	398,9	463,86	5,2	69,0	108,9	86,1	228,9	7,9
Welkenbach	143 306 02	137	65,5	478,21	2,0	10,7	7,9	6,3	45,6	0,3
Wied	143 310 02	484	196,7	406,42	2,6	50,6	10,4	8,3	122,9	10,9
Winkelbach	143 313 02	230	86,6	376,48	1,2	20,4	6,6	5,3	55,3	2,4
VG Höhr-Grenzhausen	143 000 03	13 414	13 283,3	990,26	15,5	1 444,2	7 905,4	6 412,4	4 794,3	585,4
Hilgert	143 030 03	1 511	1 274,8	843,70	1,3	158,2	480,0	392,8	692,7	22,6
Hillscheid	143 031 03	2 451	4 697,7	1 916,65	8,5	285,8	4 065,8	3 286,5	1 003,4	108,6
Höhr-Grenzhausen, St.	143 032 03	9 205	7 173,6	779,32	5,2	980,6	3 347,0	2 722,8	2 992,9	453,1
Kammerforst	143 040 03	247	137,1	555,22	0,4	19,6	12,6	10,2	105,3	1,1
VG Montabaur	143 000 04	38 422	35 502,3	924,01	68,2	4 511,6	16 863,1	13 639,4	15 955,1	1 240,7
Boden	143 005 04	567	396,7	699,61	1,0	69,4	96,4	76,3	221,9	26,7
Daubach	143 008 04	464	300,4	647,45	0,5	37,4	52,2	41,6	217,1	2,2
Eitelborn	143 013 04	2 451	1 304,4	532,18	6,0	220,8	- 0,4	- 0,3	1 059,8	10,6
Gackenbach	143 020 04	522	364,7	698,74	1,8	48,5	117,1	92,6	209,4	10,6
Girod	143 021 04	1 189	621,4	522,62	3,9	96,8	102,6	81,2	427,3	9,3
Görgeshausen	143 023 04	813	749,1	921,38	0,7	173,9	299,0	236,4	307,2	29,1
Großholbach	143 024 04	986	567,0	575,05	1,6	68,7	158,5	125,4	366,0	3,1
Heilberscheid	143 026 04	674	385,8	572,40	3,0	46,9	83,0	65,6	267,4	1,6
Heiligenroth	143 027 04	1 407	1 506,9	1 071,00	2,4	324,3	580,3	462,5	591,8	124,2
Holler	143 033 04	1 030	700,8	680,35	2,4	85,7	170,1	134,5	467,7	7,8

## 30 Steuereinnahmen, Realsteuerhebesätze, Realsteueraufbringungskraft und Steuereinnahmekraft der Gemeinden 2012

Landkreis Verbandsgemeinde Gemeinde	Gem.- Schl.- Nr.	Realsteuer- hebesätze		Realsteueraufbringungskraft				Steuer- einnahmekraft der Gemeinden <sup>2)</sup>		Steuer- einnahmekraft der Gemeinden <sup>2)</sup> zuzüglich Schlüssel- zuweisung <sup>3)</sup>	
		Grund- steuer	Ge- wer- be- steuer	insgesamt		Grund- steuer	Ge- werbe- steuer				
		A	B								
		%	1 000 EUR	EUR je Einw.	EUR je Einw.	EUR je Einw.	1 000 EUR	EUR je Einw.	1 000 EUR	EUR je Einw.	

## noch: LK Westerwaldkreis

Kirburg	143 248 01	285	338	330	206,7	371,13	88,21	282,92	380,1	682,40	490,8	881,23
Langenbach bei Kirburg	143 253 01	285	338	350	327,7	300,60	112,78	187,81	636,0	583,53	751,7	689,62
Lautzenbrücken	143 255 01	285	338	350	64,5	165,84	72,22	93,61	200,9	516,44	276,5	710,88
Mörlen	143 264 01	285	338	350	46,7	82,59	65,73	16,86	183,1	323,45	326,8	577,41
Neunkhausen	143 270 01	285	338	330	486,6	445,97	90,70	355,27	791,6	725,55	828,1	759,01
Nisterau	143 277 01	285	338	330	336,3	370,37	100,18	270,19	629,2	692,93	650,2	716,13
Nistertal	143 279 01	285	338	340	895,3	707,71	149,68	558,04	1 195,0	944,65	1 195,0	944,65
Norken	143 280 01	269	317	330	367,7	366,94	134,04	232,90	701,5	700,11	701,5	700,11
Stockhausen-Ilffurth	143 297 01	285	320	330	99,5	198,91	63,44	135,47	212,4	424,74	340,6	681,29
Unnau	143 300 01	285	338	350	904,2	474,92	102,73	372,18	1 427,6	749,78	1 427,6	749,78
VG Hachenburg	143 000 02	286	339	341	9 767,2	408,64	112,43	296,20	16 530,1	691,58	19 095,3	798,90
Alpenrod	143 202 02	285	338	330	563,3	365,09	114,76	250,33	1 020,7	661,51	1 020,7	661,51
Astert	143 204 02	285	338	330	23,2	98,10	70,64	27,47	104,2	441,59	142,9	605,54
Atzelgift	143 205 02	285	338	330	594,5	926,00	114,62	811,39	744,0	1 158,94	744,0	1 158,94
Borod	143 212 02	285	338	380	66,9	125,58	75,79	49,79	202,9	380,59	338,3	634,65
Dreifelden	143 215 02	285	338	330	53,2	229,44	134,95	94,49	136,1	586,82	153,1	659,95
Gehlert	143 223 02	285	338	330	122,6	204,73	102,67	102,06	324,3	541,36	392,4	655,09
Giesenhausen	143 225 02	285	338	350	29,0	88,55	88,81	- 0,25	128,0	390,32	207,2	631,74
Hachenburg, St.	143 229 02	285	338	350	3 864,8	656,72	156,04	500,69	5 805,6	986,51	6 296,3	1 069,89
Hattert	143 235 02	285	338	330	633,1	363,44	83,42	280,02	1 053,3	604,65	1 212,9	696,27
Heimbörn	143 236 02	285	338	330	30,7	110,18	79,73	30,44	131,1	469,81	190,5	682,63
Heuzert	143 240 02	285	338	330	16,7	140,68	94,17	46,51	57,3	481,13	77,9	654,36
Höchstesbach	143 241 02	285	340	330	140,8	207,64	86,49	121,15	325,1	479,54	325,1	479,54
Kroppach	143 250 02	285	340	330	521,1	806,70	126,57	680,13	673,6	1 042,74	673,6	1 042,74
Kundert	143 252 02	285	338	330	21,2	77,19	71,49	5,71	105,6	385,43	165,9	605,31
Limbach	143 257 02	285	338	330	37,6	86,68	87,07	- 0,39	167,2	385,24	274,3	632,02
Linden	143 258 02	285	338	330	13,1	90,63	133,81	- 43,17	58,9	406,12	80,3	553,96
Lochum	143 259 02	285	338	330	90,3	294,98	115,47	179,51	175,2	572,46	228,8	747,59
Luckenbach	143 260 02	285	338	330	856,9	1 437,76	115,54	1 322,22	904,4	1 517,37	904,4	1 517,37
Marzhausen	143 261 02	285	340	330	32,5	131,74	86,00	45,74	101,9	412,60	149,0	603,36
Merkelbach	143 262 02	285	340	330	71,2	169,18	85,37	83,81	187,1	444,43	281,6	668,87
Mörsbach	143 265 02	285	338	330	60,5	133,45	92,37	41,08	196,7	434,14	284,0	626,92
Mudenbach	143 267 02	285	338	350	88,3	117,60	74,90	42,70	265,3	353,21	459,8	612,24
Mündersbach	143 268 02	285	338	352	499,9	661,20	123,77	537,43	671,9	888,73	710,7	940,14
Müschelbach	143 269 02	285	338	330	336,1	332,80	102,72	230,08	598,3	592,35	615,8	609,74
Nister	143 276 02	285	338	330	291,6	302,44	103,59	198,85	535,4	555,37	652,3	676,69
Roßbach	143 287 02	300	350	350	111,2	132,91	91,08	41,83	379,7	453,63	494,6	590,88
Steinebach an der Wied	143 294 02	285	340	330	152,7	194,31	92,32	101,99	372,1	473,40	486,7	619,19
Stein-Wingert	143 296 02	285	338	330	19,0	86,23	84,50	1,73	69,6	316,21	126,2	573,64
Streithausen	143 299 02	290	370	360	100,7	190,36	87,65	102,71	264,1	499,24	336,9	636,89
Wahlrod	143 301 02	285	340	330	204,3	237,51	93,22	144,29	418,3	486,42	561,0	652,32
Welkenbach	143 306 02	285	340	340	22,4	163,24	99,84	63,40	66,6	486,16	84,3	615,50
Wied	143 310 02	300	350	345	67,0	138,53	115,20	23,33	198,8	410,69	277,3	572,99
Winkelbach	143 313 02	285	338	350	30,6	132,97	102,01	30,96	87,0	378,15	146,5	636,86
VG Höhr-Grenzhausen	143 000 03	285	340	365	9 715,3	724,27	117,75	606,52	13 602,0	1 014,01	14 046,7	1 047,17
Hilgert	143 030 03	285	340	380	647,6	428,61	114,29	314,32	1 275,8	844,35	1 275,8	844,35
Hillscheid	143 031 03	285	340	360	4 564,8	1 862,42	129,86	1 732,56	4 897,5	1 998,16	4 897,5	1 998,16
Höhr-Grenzhausen, St.	143 032 03	285	340	370	4 468,2	485,41	115,90	369,50	7 289,9	791,95	7 683,8	834,75
Kammerforst	143 040 03	285	340	360	34,8	140,80	87,47	53,32	138,8	561,76	189,5	767,34
VG Montabaur	143 000 04	294	352	361	22 359,0	581,93	124,72	457,21	36 331,1	945,58	37 931,5	987,23
Boden	143 005 04	285	338	330	186,6	329,06	135,25	193,81	415,1	732,09	415,1	732,09
Daubach	143 008 04	285	338	340	98,9	213,17	88,83	124,35	307,6	662,89	307,6	662,89
Eitelborn	143 013 04	285	338	330	246,3	100,50	100,68	- 0,18	1 316,8	537,27	1 316,8	537,27
Gackenbach	143 020 04	285	340	330	187,9	359,87	104,33	255,54	383,3	734,37	383,3	734,37
Girod	143 021 04	285	338	330	226,5	190,48	92,15	98,34	641,6	539,59	803,8	675,99
Görgeshausen	143 023 04	285	338	330	530,7	652,78	233,80	418,98	804,5	989,58	804,5	989,58
Großholbach	143 024 04	285	338	330	257,1	260,76	77,62	183,15	593,1	601,51	685,4	695,16
Heilberscheid	143 026 04	285	338	330	148,8	220,73	80,42	140,31	400,4	594,03	422,8	627,28
Heiligenroth	143 027 04	285	338	340	997,3	708,82	252,73	456,09	1 595,6	1 134,01	1 595,6	1 134,01
Holler	143 033 04	285	338	330	289,6	281,19	93,05	188,15	729,5	708,26	729,5	708,26

## 30 Steuereinnahmen, Realsteuerhebesätze, Realsteueraufbringungskraft und Steuereinnahmekraft der Gemeinden 2012

Landkreis Verbandsgemeinde Gemeinde	Gem.- Schl.- Nr.	Be- völkerung am 30.06.2012	Steuereinnahmen insgesamt (netto)		Einnahmen aus der / dem					
					Grundsteuer		Gewerbesteuer		Gemeindeanteile der	
					A	B	Auf- kommen (brutto)	Ein- nahmen (netto) <sup>1)</sup>	Ein- kommen- steuer	Umsatz- steuer
		Anzahl	1 000 EUR	EUR je Einw.	1 000 EUR					
noch: LK Westerwaldkreis										
Horbach	143 034 04	664	330,9	498,30	1,2	46,7	29,5	23,5	249,4	8,6
Hübingen	143 036 04	509	202,7	398,18	0,9	44,2	23,2	18,5	134,7	3,2
Kadenbach	143 039 04	1 374	789,6	574,67	1,3	108,4	42,7	34,1	637,1	5,5
Montabaur, St.	143 048 04	12 464	18 355,6	1 472,69	12,1	1 857,2	12 866,3	10 466,9	5 200,6	789,3
Nentershausen	143 051 04	1 984	1 166,9	588,16	1,8	211,5	175,4	139,8	749,3	62,1
Neuhäusel	143 052 04	2 016	1 545,1	766,43	1,5	217,7	390,2	308,6	985,4	28,4
Niederelbert	143 053 04	1 642	1 143,6	696,48	4,1	171,4	380,8	301,2	638,6	24,9
Niedererbach	143 054 04	1 001	555,7	555,10	2,9	80,6	49,0	38,8	428,0	2,8
Nomborn	143 055 04	723	358,7	496,14	2,6	54,4	40,8	32,5	265,7	1,9
Oberelbert	143 057 04	1 111	557,6	501,91	2,2	87,7	30,1	23,8	433,8	7,8
Ruppach-Goldhausen	143 065 04	1 184	1 172,0	989,87	1,1	130,4	649,0	517,3	471,0	50,3
Simmern	143 071 04	1 479	1 040,9	703,76	7,4	142,4	221,4	176,4	695,8	14,4
Stahlhofen	143 072 04	723	492,2	680,81	1,0	58,9	161,0	127,3	299,8	3,8
Untershausen	143 077 04	494	322,9	653,59	0,7	42,4	63,6	50,5	223,6	4,3
Welschneudorf	143 079 04	951	570,8	600,18	4,2	85,3	81,4	64,4	406,7	8,2
VG Ransbach-Baumbach	143 000 05	14 642	13 567,7	926,63	22,0	1 835,8	7 521,4	6 107,5	4 962,8	604,8
Alsbach	143 001 05	621	332,8	535,94	2,2	44,9	92,7	73,9	208,0	1,6
Breitenau	143 006 05	660	324,7	491,93	3,9	54,0	49,6	39,9	217,9	5,9
Caan	143 007 05	701	366,9	523,36	0,8	49,8	33,1	26,6	285,3	2,6
Deesen	143 009 05	674	342,6	508,32	1,8	54,4	74,7	60,8	218,6	4,0
Hundsorf	143 038 05	461	243,9	529,11	1,1	33,6	53,9	43,6	153,9	10,5
Nauort	143 050 05	2 265	1 346,9	594,65	2,5	192,0	311,8	248,5	875,2	24,7
Oberhaid	143 059 05	399	174,8	438,18	2,1	26,4	26,7	21,4	120,9	2,9
Ransbach-Baumbach, St.	143 062 05	7 418	9 587,4	1 292,46	3,8	1 265,7	6 694,0	5 445,7	2 320,4	538,7
Sessenbach	143 068 05	480	332,2	691,99	1,0	45,7	116,2	92,6	182,8	8,4
Wirscheid	143 082 05	336	193,4	575,63	1,0	21,7	24,1	18,9	150,6	0,3
Wittgert	143 084 05	627	322,0	513,63	1,8	47,7	44,4	35,7	229,2	5,3
VG Rennerod	143 000 06	16 839	12 394,8	736,08	67,8	1 635,7	6 599,6	5 224,8	4 934,0	478,0
Bretthausen	143 214 06	180	143,7	798,11	1,7	13,3	76,5	60,5	66,9	0,8
Elsoff (Ww.)	143 218 06	919	918,5	999,50	6,2	79,9	630,4	498,6	296,2	33,5
Hellenhahn-Schellenberg	143 237 06	1 244	557,4	448,11	3,6	95,1	100,4	79,4	368,4	7,5
Homburg	143 244 06	179	65,1	363,66	1,6	11,3	10,1	8,0	43,3	0,4
Hüblingen	143 245 06	294	124,2	422,37	2,3	25,0	4,5	3,6	91,8	0,4
Irmtraut	143 246 06	812	312,8	385,28	4,0	61,1	47,4	37,5	200,3	6,6
Liebenseid	143 256 06	863	442,8	513,14	4,2	122,7	63,4	50,1	248,1	14,1
Neunkirchen	143 271 06	550	399,6	726,53	4,1	57,6	172,6	136,5	161,7	37,9
Neustadt/Westerwald	143 272 06	586	243,0	414,76	1,1	39,0	22,4	17,7	179,7	4,0
Niederroßbach	143 274 06	758	329,6	434,89	2,8	53,5	88,5	70,0	196,0	5,0
Nister-Möhrendorf	143 278 06	314	180,7	575,46	2,0	20,5	57,3	45,3	110,3	1,7
Oberrod	143 282 06	690	276,1	400,08	1,8	45,4	42,0	33,2	191,6	2,2
Oberroßbach	143 283 06	334	429,4	1 285,75	1,7	32,6	353,9	279,9	91,4	22,3
Rehe	143 285 06	951	1 139,4	1 198,06	3,4	85,3	843,2	672,1	280,6	94,8
Rennerod, St.	143 286 06	4 103	4 232,4	1 031,54	11,0	564,2	3 012,2	2 382,4	1 103,5	160,7
Salzburg	143 291 06	246	102,0	414,74	0,5	15,7	6,5	5,1	76,2	3,9
Seck	143 292 06	1 245	665,0	534,14	5,3	106,8	205,4	162,5	375,5	11,9
Stein-Neukirch	143 295 06	416	215,9	519,03	1,8	28,7	44,3	35,0	145,4	3,2
Waigandshain	143 302 06	200	162,3	811,36	2,6	24,6	82,5	65,2	54,3	14,4
Waldmühlen	143 303 06	329	137,1	416,63	1,9	19,5	17,8	14,1	98,9	1,1
Westernohe	143 309 06	952	963,3	1 011,85	2,7	80,7	631,0	499,1	333,5	44,5
Willingen	143 311 06	292	176,3	603,61	1,1	27,2	54,5	43,1	98,1	6,3
Zehnhausen bei Rennerod	143 315 06	382	178,1	466,34	0,8	26,0	32,9	26,0	122,0	1,0
VG Selters (Ww.)	143 000 07	16 278	12 223,1	750,90	61,3	1 541,8	6 082,8	4 815,0	5 278,1	477,4
Ellenhausen	143 015 07	300	124,1	413,70	1,8	19,0	21,9	17,2	84,7	0,6
Ewighausen	143 221 07	242	111,4	460,28	1,7	16,7	15,7	12,4	79,3	0,1
Freilingen	143 018 07	696	367,1	527,43	1,4	67,7	55,1	43,6	232,9	19,0
Freirachdorf	143 019 07	642	265,1	412,91	2,6	45,9	32,3	25,6	184,7	4,2
Goddert	143 022 07	410	202,5	493,93	1,5	39,3	15,4	12,1	145,2	2,7
Hartenfels	143 025 07	816	494,1	605,47	3,7	97,8	48,7	39,1	305,4	44,8
Herschbach	143 029 07	2 806	1 873,4	667,63	6,1	266,4	690,2	545,8	965,1	79,9
Krömmel	143 041 07	331	262,7	793,73	2,9	24,5	182,3	144,2	86,1	4,1



### 30 Steuereinnahmen, Realsteuerhebesätze, Realsteueraufbringungskraft und Steuereinnahmekraft der Gemeinden 2012

Landkreis Verbandsgemeinde Gemeinde	Gem.- Schl.- Nr.	Realsteuer- hebesätze			Realsteueraufbringungskraft				Steuer- einnahmekraft der Gemeinden <sup>2)</sup>		Steuer- einnahmekraft der Gemeinden <sup>2)</sup> zuzüglich Schlüssel- zuweisung <sup>3)</sup>		
		Grund- steuer		Ge- wer- be- steuer	insgesamt		Grund- steuer	Ge- werbe- steuer					
		A	B										
		%			1 000 EUR	EUR je Einw.	EUR je Einw.	EUR je Einw.	1 000 EUR	EUR je Einw.	1 000 EUR	EUR je Einw.	
noch: LK Westerwaldkreis													
Horbach	143 034 04	285	340	340	84,4	127,08	77,99	49,08	336,3	506,52	417,4	628,55	
Hübingen	143 036 04	285	340	340	74,5	146,28	95,86	50,42	207,7	408,09	334,7	657,55	
Kadenbach	143 039 04	285	338	340	166,6	121,25	86,86	34,39	800,5	582,62	839,2	610,78	
Montabaur, St.	143 048 04	310	370	370	14 933,9	1 198,17	149,15	1 049,02	18 524,5	1 486,24	19 306,5	1 548,98	
Nentershausen	143 051 04	285	338	340	426,2	214,83	117,04	97,79	1 202,0	605,83	1 202,0	605,83	
Neuhäusel	143 052 04	285	338	330	683,3	338,92	118,37	220,55	1 615,4	801,31	1 615,4	801,31	
Niederelbert	143 053 04	285	340	330	623,8	379,89	115,62	264,27	1 207,7	735,49	1 207,7	735,49	
Niedererbach	143 054 04	285	338	330	146,7	146,50	90,70	55,80	567,2	566,64	599,6	598,98	
Nornborn	143 055 04	285	338	340	107,1	148,16	85,76	62,40	366,4	506,76	428,4	592,59	
Oberelbert	143 057 04	285	338	330	132,0	118,85	88,02	30,82	567,4	510,74	689,8	620,91	
Ruppach-Goldhausen	143 065 04	285	338	340	860,9	727,08	120,93	606,15	1 250,5	1 056,17	1 250,5	1 056,17	
Simmern	143 071 04	330	370	340	393,3	265,89	100,38	165,51	1 058,5	715,66	1 058,5	715,66	
Stahlhofen	143 072 04	285	338	330	248,5	343,68	90,03	253,65	518,5	717,08	596,4	824,95	
Untershausen	143 077 04	285	338	335	118,3	239,39	94,88	144,51	333,1	674,21	333,1	674,21	
Welschneudorf	143 079 04	285	338	330	190,0	199,83	102,34	97,49	587,9	618,23	587,9	618,23	
VG Ransbach-Baumbach	143 000 05	283	333	367	9 754,9	666,23	140,04	526,19	13 908,7	949,91	14 767,0	1 008,54	
Alsbach	143 001 05	280	320	340	156,5	251,98	86,97	165,01	347,2	559,15	475,9	766,37	
Breitenau	143 006 05	285	338	350	116,3	176,14	95,34	80,80	330,3	500,44	405,9	615,04	
Caan	143 007 05	285	310	350	95,5	136,27	85,49	50,78	376,9	537,63	440,4	628,27	
Deesen	143 009 05	285	338	370	137,0	203,31	90,62	112,69	345,7	512,95	413,7	613,78	
Hundsorf	143 038 05	300	340	360	93,8	203,50	81,31	122,19	247,9	537,79	304,1	659,59	
Nauort	143 050 05	285	310	340	575,4	254,06	101,81	152,25	1 412,1	623,43	1 459,3	644,28	
Oberhaid	143 059 05	280	320	345	61,8	154,76	81,72	73,04	180,2	451,60	248,7	623,27	
Ransbach-Baumbach, St.	143 062 05	290	340	370	8 176,5	1 102,25	185,21	917,04	9 787,1	1 319,38	9 986,2	1 346,22	
Sessenbach	143 068 05	285	320	340	182,1	379,42	111,81	267,61	349,7	728,52	387,6	807,50	
Wirscheid	143 082 05	240	270	320	59,0	175,53	91,43	84,11	204,7	609,35	235,0	699,51	
Wittgert	143 084 05	285	340	352	101,0	161,14	85,46	75,68	326,8	521,16	410,1	654,09	
VG Rennerod	143 000 06	285	340	331	9 333,6	554,29	109,41	444,88	13 370,9	794,04	14 892,4	884,40	
Bretthausen	143 214 06	285	340	330	103,4	574,19	89,84	484,35	155,1	861,44	155,1	861,44	
Elsoff (Ww.)	143 218 06	285	340	330	811,3	882,82	101,25	781,57	1 009,2	1 098,18	1 009,2	1 098,18	
Hellenhahn-Schellenberg	143 237 06	285	340	330	221,0	177,69	85,74	91,95	575,9	462,96	783,7	630,02	
Homburg	143 244 06	285	340	330	25,4	141,99	77,63	64,36	67,0	374,40	103,8	579,85	
Hüblingen	143 245 06	285	340	330	34,6	117,72	100,29	17,43	125,9	428,16	195,2	663,92	
Irmtraut	143 246 06	285	340	330	124,5	153,32	86,74	66,57	321,5	395,98	455,7	561,22	
Liebenseid	143 256 06	285	340	330	209,4	242,68	159,03	83,65	458,4	531,16	469,8	544,33	
Neunkirchen	143 271 06	285	340	330	263,3	478,74	121,27	357,47	426,9	776,17	563,2	1 023,93	
Neustadt/Westerwald	143 272 06	285	340	330	68,9	117,51	73,92	43,59	247,9	422,98	368,9	629,45	
Niederroßbach	143 274 06	285	340	330	161,7	213,27	80,28	132,99	344,2	454,06	474,0	625,31	
Nister-Möhrendorf	143 278 06	285	338	330	89,8	285,83	77,86	207,97	189,8	604,33	207,1	659,53	
Oberrod	143 282 06	285	340	330	98,8	143,15	73,87	69,29	283,7	411,19	458,5	664,53	
Oberroßbach	143 283 06	285	340	330	440,3	1 318,18	111,01	1 207,17	480,0	1 437,01	480,0	1 437,01	
Rehe	143 285 06	285	340	340	1 028,4	1 081,40	100,88	980,52	1 232,7	1 296,18	1 232,7	1 296,18	
Rennerod, St.	143 286 06	285	340	330	4 054,4	988,15	151,67	836,48	4 688,8	1 142,76	4 918,4	1 198,74	
Salzburg	143 291 06	285	340	330	24,9	101,11	71,04	30,07	103,6	421,25	122,2	496,94	
Seck	143 292 06	285	340	330	355,3	285,36	97,38	187,98	699,7	561,97	699,7	561,97	
Stein-Neukirch	143 295 06	285	340	330	83,4	200,42	79,08	121,34	222,7	535,45	260,0	625,10	
Waigandshain	143 302 06	285	340	330	123,4	616,89	146,93	469,96	174,9	874,30	174,9	874,30	
Waldmühlen	143 303 06	285	340	330	43,3	131,65	70,09	61,57	139,6	424,22	229,1	696,41	
Westernohe	143 309 06	285	340	330	809,1	849,90	94,71	755,19	1 055,2	1 108,38	1 055,2	1 108,38	
Willingen	143 311 06	285	340	330	92,7	317,47	104,72	212,75	185,7	635,91	217,4	744,69	
Zehnhausen bei Rennerod	143 315 06	285	340	330	66,5	174,20	76,04	98,16	182,7	478,40	258,7	677,20	
VG Selters (Ww.)	143 000 07	277	325	331	8 721,9	535,81	111,38	424,43	13 209,5	811,49	14 789,3	908,54	
Ellenhausen	143 015 07	260	290	320	52,0	173,20	87,33	85,87	132,5	441,72	203,7	678,95	
Ewighausen	143 221 07	285	338	330	37,8	156,26	82,24	74,02	113,9	470,76	158,8	656,23	
Freilingen	143 018 07	285	338	330	138,0	198,31	108,06	90,25	378,5	543,77	435,1	625,14	
Freirachdorf	143 019 07	270	320	330	92,6	144,29	86,90	57,39	274,8	428,11	401,9	626,05	
Goddert	143 022 07	285	338	330	61,9	151,01	108,34	42,67	206,5	503,77	265,9	648,65	
Hartenfels	143 025 07	285	338	352	162,4	199,04	135,33	63,71	503,0	616,45	514,3	630,24	
Herschbach	143 029 07	270	320	330	1 099,5	391,83	111,59	280,24	2 000,1	712,79	2 000,1	712,79	
Krümmel	143 041 07	285	338	330	237,6	717,74	90,07	627,67	289,7	875,21	289,7	875,21	



## 30 Steuereinnahmen, Realsteuerhebesätze, Realsteueraufbringungskraft und Steuereinnahmekraft der Gemeinden 2012

Landkreis Verbandsgemeinde Gemeinde	Gem.- Schl.- Nr.	Be- völkerung am 30.06.2012	Steuereinnahmen insgesamt (netto)			Einnahmen aus der / dem					
						Grundsteuer		Gewerbesteuer		Gemeindeanteile der	
						A	B	Auf- kommen (brutto)	Ein- nahmen (netto) <sup>1)</sup>	Ein- kommen- steuer	Umsatz- steuer
		Anzahl	1 000 EUR	EUR je Einw.		1 000 EUR					

**noch: LK Westerwaldkreis**

Marienrachdorf	143 044 07	964	498,6	517,24	3,4	87,8	67,1	53,1	342,4	9,7
Maroth	143 045 07	222	77,3	348,25	2,1	17,1	- 2,0	- 1,6	58,4	0,6
Maxsain	143 046 07	1 060	572,1	539,71	6,5	70,9	208,5	164,9	317,1	10,2
Nordhofen	143 056 07	560	526,3	939,78	2,2	46,5	294,5	236,4	229,2	10,5
Quirnbach	143 061 07	527	248,5	471,50	1,1	39,0	7,0	5,6	196,6	3,9
Rückeroth	143 064 07	506	214,2	423,30	2,1	32,1	15,9	12,6	164,5	0,9
Schenkelberg	143 066 07	633	321,1	507,33	2,3	46,2	74,2	58,7	206,5	4,1
Selters (Ww.), St.	143 067 07	2 737	4 464,7	1 631,25	2,3	422,7	3 823,4	3 023,9	754,0	258,7
Sessenhausen	143 069 07	951	739,7	777,83	4,3	73,9	395,9	313,1	334,5	11,9
Steinen	143 075 07	243	114,4	470,96	3,1	16,2	28,8	22,8	70,5	1,2
Vielbach	143 078 07	531	278,4	524,29	2,2	38,2	28,1	22,2	210,4	4,0
Weidenhahn	143 305 07	580	229,7	396,06	3,6	36,7	18,2	14,4	169,3	2,1
Wöflerlingen	143 085 07	521	237,7	456,16	4,4	37,0	61,6	48,8	141,4	4,1
VG Wallmerod	143 000 08	14 680	9 898,6	674,29	46,4	1 281,5	3 540,6	2 809,7	5 367,1	287,7
Arnshöfen	143 203 08	147	77,5	526,88	2,2	10,4	0,4	0,3	60,3	0,1
Berod bei Wallmerod	143 208 08	550	295,1	536,58	1,0	42,3	74,1	58,6	181,7	5,4
Bilkheim	143 210 08	474	220,0	464,04	1,4	32,5	33,6	26,6	152,1	4,3
Dreikirchen	143 011 08	1 022	762,4	746,03	2,1	93,4	289,5	228,9	420,3	12,8
Elbingen	143 501 08	295	144,0	488,07	0,9	19,0	48,6	38,5	82,2	1,5
Ettinghausen	143 220 08	324	158,7	489,70	0,5	23,9	39,8	31,4	96,0	3,1
Hahn am See	143 232 08	384	190,5	495,98	2,0	32,8	7,9	6,3	145,3	1,4
Herschbach (Oww.)	143 239 08	949	576,6	607,61	1,4	71,4	171,8	135,9	343,4	19,3
Hundsangen	143 037 08	2 063	1 592,6	771,99	5,9	190,4	677,0	535,4	814,9	38,7
Kuhnhöfen	143 251 08	157	99,8	635,38	1,5	10,5	18,5	14,6	69,5	0,4
Mähren	143 502 08	242	75,9	313,80	0,7	13,1	5,7	4,5	54,1	0,9
Meudt	143 263 08	1 860	1 431,3	769,51	7,9	174,7	630,2	505,9	678,9	49,3
Molsberg	143 266 08	431	223,2	517,79	2,6	29,8	34,9	27,6	158,1	2,1
Niederahr	143 273 08	820	950,4	1 158,99	1,4	93,1	557,6	441,0	335,3	75,2
Oberahr	143 281 08	554	314,8	568,31	2,7	49,7	7,8	6,3	235,6	14,7
Obererbach	143 058 08	535	288,0	538,32	0,9	39,1	37,1	29,4	212,7	1,5
Salz	143 290 08	880	435,3	494,64	3,9	58,5	55,7	44,0	311,8	4,3
Steinfrenz	143 074 08	772	594,1	769,55	3,6	67,2	295,9	235,8	272,1	8,7
Wallmerod	143 304 08	1 427	881,7	617,85	1,6	153,6	304,9	241,2	445,7	35,5
Weroth	143 080 08	617	510,8	827,93	1,5	65,2	249,6	197,4	235,4	8,5
Zehnhausen bei Wallmerod	143 316 08	177	76,0	429,34	0,8	10,5	0,3	0,2	61,6	0,2
VG Westerburg	143 000 09	22 761	14 285,0	627,61	51,7	2 132,5	6 306,5	5 092,4	6 420,4	518,8
Ailertchen	143 200 09	603	223,9	371,31	2,4	38,3	23,1	18,6	160,1	2,9
Bellinghen	143 207 09	607	276,1	454,79	1,8	43,6	63,9	51,4	174,1	3,3
Berzhahn	143 209 09	494	189,6	383,77	1,6	31,5	22,0	17,7	136,0	1,4
Brandscheid	143 213 09	477	194,4	407,64	1,1	35,9	29,0	23,3	130,7	2,2
Enspel	143 219 09	301	133,1	442,09	0,7	26,4	12,1	9,7	86,9	8,5
Gemünden	143 224 09	1 034	400,6	387,44	1,8	82,4	62,4	50,2	258,3	4,3
Girkenroth	143 226 09	574	217,4	378,66	1,2	39,3	22,8	18,4	155,1	2,0
Guckheim	143 228 09	926	451,8	487,88	1,8	73,6	114,8	92,3	273,9	6,5
Halbs	143 233 09	374	162,3	433,91	1,1	27,7	20,3	16,1	112,7	3,8
Härtlingen	143 230 09	394	168,9	428,72	4,1	24,5	5,4	4,4	134,4	0,6
Hergenroth	143 238 09	437	208,1	476,11	1,3	31,3	35,9	28,4	144,8	1,1
Höhn	143 242 09	3 077	1 768,9	574,87	6,7	243,7	741,1	595,9	865,2	47,6
Kaden	143 247 09	617	250,7	406,32	1,9	50,2	37,5	29,7	163,4	4,1
Kölbingen	143 249 09	1 022	530,6	519,16	2,8	86,6	150,0	118,7	301,2	17,9
Langenhahn	143 254 09	1 313	1 066,8	812,47	1,7	135,5	644,2	509,5	376,6	38,9
Pottum	143 284 09	979	457,5	467,28	1,4	80,3	65,4	51,8	309,7	11,4
Rotenhain	143 288 09	564	216,1	383,18	3,0	40,7	16,4	13,5	154,9	1,1
Rothenbach	143 289 09	881	385,8	437,95	4,8	65,2	53,5	42,4	266,9	4,6
Stahlhofen am Wiesensee	143 293 09	326	306,2	939,40	0,7	52,8	187,7	150,9	82,3	17,4
Stockum-Püschchen	143 298 09	658	428,2	650,81	1,0	57,3	171,1	136,4	216,4	14,6
Weltersburg	143 307 09	288	115,2	399,92	1,0	22,9	16,8	13,5	72,6	4,7
Westerburg, St.	143 308 09	5 696	5 501,8	965,90	5,2	748,7	3 583,4	2 918,7	1 506,6	307,5
Willmenrod	143 312 09	656	276,8	421,98	1,8	45,6	56,9	46,3	176,4	4,8
Winnen	143 314 09	463	354,4	765,44	1,0	48,6	170,7	135,0	161,2	7,7

# 30 Steuereinnahmen, Realsteuerhebesätze, Realsteueraufbringungskraft und Steuereinnahmekraft der Gemeinden 2012

Landkreis Verbandsgemeinde Gemeinde	Gem.- Schl.- Nr.	Realsteuer- hebesätze		Realsteueraufbringungskraft				Steuer- einnahmekraft der Gemeinden <sup>2)</sup>		Steuer- einnahmekraft der Gemeinden <sup>2)</sup> zuzüglich Schlüssel- zuweisung <sup>3)</sup>	
		Grund- steuer		Ge- wer- be- steuer	insgesamt	Grund- steuer	Ge- werbe- steuer				
		A	B								
		%						1 000 EUR	EUR je Einw.	EUR je Einw.	EUR je Einw.

## noch: LK Westerwaldkreis

Marienrachdorf	143 044 07	285	338	330	175,8	182,35	103,00	79,35	513,9	533,11	655,1	679,51
Maroth	143 045 07	285	338	330	18,6	83,64	93,90	- 10,27	78,0	351,31	140,4	632,27
Maxsain	143 046 07	260	290	330	335,1	316,13	92,01	224,11	618,7	583,72	764,6	721,31
Nordhofen	143 056 07	270	320	350	372,2	664,60	99,73	564,87	553,8	988,97	553,8	988,97
Quirnbach	143 061 07	285	338	330	51,7	98,08	82,86	15,22	250,7	475,74	330,0	626,19
Rückeroth	143 064 07	285	338	330	55,4	109,48	73,58	35,91	217,5	429,81	371,6	734,48
Schenkelberg	143 066 07	285	338	330	137,3	216,93	83,33	133,60	332,3	525,02	431,6	681,76
Selters (Ww.), St.	143 067 07	270	320	330	4 845,0	1 770,19	178,55	1 591,65	5 058,3	1 848,10	5 282,7	1 930,09
Sessenhausen	143 069 07	285	338	330	536,1	563,71	89,42	474,29	799,7	840,95	799,7	840,95
Steinen	143 075 07	285	338	330	53,7	220,91	86,02	134,90	119,4	491,34	151,7	624,24
Vielbach	143 078 07	265	310	330	79,9	150,44	90,21	60,23	288,4	543,12	356,1	670,68
Weidenhahn	143 305 07	285	340	330	64,2	110,76	75,09	35,67	231,8	399,69	370,3	638,46
Wölferlingen	143 085 07	285	338	330	115,1	220,94	86,14	134,80	247,8	475,58	312,2	599,22
VG Wallmerod	143 000 08	290	342	334	5 410,4	368,56	97,24	271,32	10 334,3	703,97	11 271,1	767,79
Arnshöfen	143 203 08	285	338	330	14,1	96,01	93,12	2,89	74,4	506,22	89,7	609,87
Berod bei Wallmerod	143 208 08	285	338	330	131,4	238,99	85,55	153,43	303,0	550,88	310,7	564,93
Bilkheim	143 210 08	285	338	330	75,2	158,59	77,88	80,71	224,6	473,87	286,2	603,89
Dreikirchen	143 011 08	285	338	330	433,7	424,39	101,68	322,71	806,4	789,00	806,4	789,00
Elbingen	143 501 08	285	340	330	76,9	260,80	72,94	187,86	150,4	509,93	197,2	668,46
Ettinghausen	143 220 08	285	338	330	71,8	221,60	81,80	139,81	162,6	501,79	185,0	570,98
Hahn am See	143 232 08	285	338	330	46,9	122,01	98,49	23,51	191,9	499,71	210,3	547,74
Herschbach (Oww.)	143 239 08	285	338	330	275,0	289,81	83,54	206,28	601,8	634,13	643,9	678,47
Hundsangen	143 037 08	285	338	330	984,9	477,42	103,51	373,91	1 697,0	822,57	1 697,0	822,57
Kuhnhöfen	143 251 08	285	338	330	34,1	217,11	83,18	133,92	100,1	637,74	115,8	737,75
Mähren	143 502 08	285	338	330	21,5	89,02	62,34	26,68	75,3	311,07	138,5	572,47
Meudt	143 263 08	315	368	350	859,3	461,97	98,01	363,96	1 463,3	786,70	1 463,3	786,70
Molsberg	143 266 08	285	338	330	75,0	173,95	81,67	92,28	227,9	528,85	281,4	652,84
Niederahr	143 273 08	285	338	330	738,2	900,26	125,49	774,77	1 032,1	1 258,68	1 032,1	1 258,68
Oberahr	143 281 08	285	338	340	65,7	118,57	102,92	15,65	314,4	567,50	394,2	711,54
Obererbach	143 058 08	285	338	330	85,8	160,30	81,27	79,03	292,3	546,33	336,3	628,66
Salz	143 290 08	285	338	330	131,2	149,09	77,04	72,06	435,7	495,07	565,1	642,20
Steinfrenz	143 074 08	285	340	340	403,8	523,00	99,16	423,85	624,5	808,91	691,6	895,91
Wallmerod	143 304 08	285	338	330	516,4	361,86	118,39	243,47	933,7	654,34	1 134,2	794,85
Weroth	143 080 08	285	338	330	357,0	578,53	117,68	460,85	548,7	889,32	579,1	938,51
Zehnhausen bei Wallmerod	143 316 08	285	340	330	12,6	71,21	69,34	1,87	74,3	419,68	113,0	638,69
VG Westerburg	143 000 09	290	345	358	8 942,5	392,88	102,21	290,67	14 667,5	644,41	17 148,6	753,42
Ailertchen	143 200 09	285	338	352	68,9	114,32	73,38	40,94	227,4	377,03	385,7	639,57
Bellingen	143 207 09	290	340	352	117,3	193,30	80,78	112,52	282,3	464,99	392,2	646,11
Berzhahn	143 209 09	285	338	352	59,4	120,25	72,70	47,55	192,4	389,56	300,5	608,30
Brandscheid	143 213 09	290	338	352	71,1	148,99	84,15	64,84	198,2	415,57	276,9	580,50
Enspel	143 219 09	285	338	352	42,4	140,96	98,09	42,87	135,5	450,27	151,0	501,59
Gemünden	143 224 09	285	400	352	144,4	139,62	75,12	64,50	394,8	381,77	658,7	637,04
Girkenroth	143 226 09	285	338	360	67,8	118,19	76,67	41,52	220,5	384,18	383,9	668,81
Guckheim	143 228 09	285	338	352	204,6	220,98	88,56	132,42	462,6	499,54	617,5	666,82
Halbs	143 233 09	285	338	330	54,5	145,71	83,84	61,87	166,8	445,86	229,5	613,64
Härtlingen	143 230 09	285	338	352	36,8	93,43	78,68	14,74	170,8	433,45	245,7	623,49
Hergenroth	143 238 09	285	338	330	76,4	174,82	81,16	93,66	214,7	491,30	267,3	611,57
Höhn	143 242 09	285	338	352	1 064,1	345,82	88,54	257,28	1 831,6	595,26	1 831,6	595,26
Kaden	143 247 09	290	338	330	99,3	161,02	91,73	69,29	259,0	419,78	374,4	606,85
Kölbingen	143 249 09	285	338	330	268,2	262,41	95,16	167,25	555,9	543,97	602,9	589,93
Langenhahn	143 254 09	285	338	330	883,3	672,72	113,70	559,02	1 164,0	886,53	1 164,0	886,53
Pottum	143 284 09	285	338	330	163,4	166,95	90,78	76,17	470,9	480,97	532,2	543,57
Rotenhain	143 288 09	400	400	386	55,7	98,71	70,42	28,29	208,8	370,16	338,4	599,99
Rothenbach	143 289 09	285	338	330	137,1	155,60	86,35	69,26	397,4	451,09	561,0	636,77
Stahlhofen am Wiesensee	143 293 09	285	338	352	258,8	793,90	178,89	615,01	321,8	987,12	321,8	987,12
Stockum-Püschchen	143 298 09	285	338	340	252,6	383,85	96,33	287,52	448,8	682,08	448,8	682,08
Weltersburg	143 307 09	285	338	352	43,9	152,34	90,19	62,15	117,8	409,12	177,4	616,14
Westerburg, St.	143 308 09	285	350	372	4 414,6	775,04	139,17	635,87	5 564,1	976,84	6 034,4	1 059,41
Willmenrod	143 312 09	285	338	370	109,3	166,66	78,53	88,13	279,9	426,61	471,3	718,51
Winnen	143 314 09	285	338	330	248,4	536,57	116,57	420,00	381,6	824,22	381,6	824,22

## 30 Steuereinnahmen, Realsteuerhebesätze, Realsteueraufbringungskraft und Steuereinnahmekraft der Gemeinden 2012

Landkreis Verbandsgemeinde Gemeinde	Gem.- Schl.- Nr.	Be- völkerung am 30.06.2012	Steuereinnahmen insgesamt (netto)		Einnahmen aus der / dem					
					Grundsteuer		Gewerbesteuer		Gemeindeanteile der	
					A	B	Auf- kommen (brutto)	Ein- nahmen (netto) <sup>1)</sup>	Ein- kommen- steuer	Umsatz- steuer
		Anzahl	1 000 EUR	EUR je Einw.	1 000 EUR					

**noch: LK Westerwaldkreis**

VG Wirges	143 000 10	18 923	15 466,8	817,35	22,7	2 346,0	7 304,4	5 784,2	6 407,2	876,0
Bannberscheid	143 003 10	625	485,0	775,93	1,2	87,0	147,4	116,6	259,8	19,1
Dernbach (Ww.)	143 010 10	2 388	1 249,8	523,37	4,3	246,0	142,0	114,8	779,1	102,7
Ebernshahn	143 012 10	1 234	905,2	733,54	0,7	170,1	306,7	242,6	444,3	45,8
Helferskirchen	143 028 10	1 137	628,7	552,95	2,0	93,3	141,1	111,6	409,0	10,7
Leuterod	143 042 10	870	460,5	529,27	1,2	69,4	33,5	26,5	350,7	11,3
Mogendorf	143 047 10	1 220	983,7	806,32	0,7	191,2	408,3	323,0	385,6	81,0
Moschheim	143 049 10	749	701,4	936,42	2,0	90,9	388,4	311,9	261,9	33,7
Niedersayn	143 275 10	185	102,6	554,81	1,1	14,3	18,2	14,4	71,3	0,8
Ötzingen	143 060 10	1 383	1 195,1	864,11	2,7	147,5	616,6	487,7	506,0	48,1
Siershahn	143 070 10	2 771	3 085,6	1 113,55	1,2	383,9	1 985,9	1 570,7	933,0	194,0
Staudt	143 073 10	1 126	1 601,3	1 422,09	2,0	162,6	1 035,6	819,1	544,2	71,6
Wirges, St.	143 081 10	5 235	4 068,0	777,07	3,7	689,9	2 080,4	1 645,4	1 462,2	257,2
Rheinland-Pfalz		3 989 163	3 597 590,1	901,84	18 839,5	488 004,7	1 845 108,6	1 506 150,9	1 393 192,1	156 232,6

# 30 Steuereinnahmen, Realsteuerhebesätze, Realsteueraufbringungskraft und Steuereinnahmekraft der Gemeinden 2012

Landkreis Verbandsgemeinde Gemeinde	Gem.- Schl.- Nr.	Realsteuer- hebesätze		Realsteueraufbringungskraft				Steuer- einnahmekraft der Gemeinden <sup>2)</sup>		Steuer- einnahmekraft der Gemeinden <sup>2)</sup> zuzüglich Schlüssel- zuweisung <sup>3)</sup>	
		Grund- steuer	Ge- wer- be- steuer	insgesamt		Grund- steuer	Ge- werbe- steuer				
		A	B								
		%	1 000 EUR	EUR je Einw.	EUR je Einw.	EUR je Einw.	1 000 EUR	EUR je Einw.	1 000 EUR	EUR je Einw.	

## noch: LK Westerwaldkreis

VG Wirges	143 000 10	297	347	332	10 792,8	570,35	132,59	437,76	16 555,7	874,90	17 340,9	916,39
Bannberscheid	143 003 10	285	338	330	264,0	422,33	153,53	268,80	512,0	819,26	512,0	819,26
Dernbach (Ww.)	143 010 10	310	360	360	403,9	169,15	107,02	62,13	1 258,4	526,99	1 465,3	613,60
Ebernahn	143 012 10	285	338	330	535,4	433,89	150,67	283,22	961,4	779,10	1 015,9	823,25
Helferskirchen	143 028 10	285	338	330	264,4	232,56	91,17	141,39	654,7	575,81	812,9	714,98
Leuterod	143 042 10	285	338	330	115,0	132,14	88,25	43,89	469,9	540,15	534,2	614,05
Mogendorf	143 047 10	285	338	330	674,2	552,59	171,24	381,35	1 055,4	865,11	1 055,4	865,11
Moschheim	143 049 10	310	360	350	512,2	683,79	126,65	557,13	731,2	976,18	731,2	976,18
Niedersayn	143 275 10	285	338	330	37,4	202,36	90,11	112,25	105,8	571,63	127,1	686,89
Ötzingen	143 060 10	285	338	330	866,1	626,23	118,21	508,02	1 291,2	933,63	1 291,2	933,63
Siershahn	143 070 10	285	338	330	2 682,0	967,87	151,28	816,58	3 393,7	1 224,72	3 393,7	1 224,72
Staudt	143 073 10	285	338	330	1 359,2	1 207,09	159,18	1 047,91	1 758,5	1 561,69	1 758,5	1 561,69
Wirges, St.	143 081 10	320	360	330	3 079,1	588,18	135,38	452,80	4 363,5	833,52	4 643,5	887,00
Rheinland-Pfalz		302	368	376	2 353 653,4	590,01	127,04	462,97	3 564 120,5	893,45	4 004 808,6	1 003,92

## Fußnoten:

1) Aufkommen abzüglich Gewerbesteuerumlage.

2) Realsteueraufbringungskraft abzüglich Gewerbesteuerumlage und zuzüglich Gemeindeanteile an der Einkommensteuer bzw. an der Umsatzsteuer.

3) An die Gemeinden auszahlender Betrag.

## Impressum

---

Herausgeber:  
Statistisches Landesamt Rheinland-Pfalz  
Mainzer Straße 14-16  
56130 Bad Ems

Telefon: 02603 71-0  
Telefax: 02603 71-3150

E-Mail: [poststelle@statistik.rlp.de](mailto:poststelle@statistik.rlp.de)  
Internet: [www.statistik.rlp.de](http://www.statistik.rlp.de)

Kostenfreier Download im Internet: <http://www.statistik.rlp.de/veroeffentlichungen/statistische-berichte>

---

© Statistisches Landesamt Rheinland-Pfalz · Bad Ems · 2014

Vervielfältigung und Verbreitung, auch auszugsweise, mit Quellenangabe gestattet.