



Rheinland-Pfalz

STATISTISCHES LANDESAMT

2013

STATISTISCHE BERICHTE



Geänderte Fassung vom 18.12.2013

Realsteuervergleich 2011



Zeichenerklärung

(nach DIN 55301)

0	weniger als die Hälfte von 1 in der letzten besetzten Stelle, jedoch mehr als nichts
-	nichts vorhanden (genau Null)
...	Angabe fällt später an
/	keine Angabe, da Zahlenwert nicht sicher genug
.	Zahlenwert unbekannt oder geheim zu halten
x	Tabellenfach gesperrt, weil Aussage nicht sinnvoll
D	Durchschnitt
p	vorläufige Zahl
r	berichtete Zahl
s	geschätzte Zahl
()	Aussagewert eingeschränkt, da die Zahl statistisch unsicher ist

Geringfügige Abweichungen in den Summen sind auf Runden der Zahlen zurückzuführen.

Abweichungen gegenüber früheren Veröffentlichungen erklären sich durch inzwischen vorgenommene Korrekturen.

Bei Abgrenzung von Größenklassen wird im Allgemeinen anstelle einer ausführlichen Beschreibung wie „von 50 bis unter 100“ die Kurzform „50-100“ verwendet.

		Seite
I	Grundlagen der Erhebung	
1.	Erhebungsprogramm	4
2.	Datengrundlagen	4
3.	Kommunale Steuereinnahmen	4
4.	Berechnungsmodus im Realsteuervergleich	7
5.	Aufbereitungs- und Auswertungsprogramm	7
II	Tabellen	
1	Kassenmäßige Steuereinnahmen der Gemeinden und Gemeindeverbände	
10	Kassenmäßige Steuereinnahmen der Gemeinden und Gemeindeverbände 2005 bis 2011 nach Gebietskörperschaftsgruppen und Gemeindegrößenklassen	14
11	Kassenmäßige Steuereinnahmen der Gemeinden und Gemeindeverbände 2005 bis 2011 nach Verwaltungsbezirken	15
12	Kassenmäßige Steuereinnahmen der Gemeinden und Gemeindeverbände 2011 nach Arten und Verwaltungsbezirken	17
13	Kassenmäßige Steuereinnahmen der Gemeinden und Gemeindeverbände 2011 nach Arten sowie Gebietskörperschaftsgruppen und Gemeindegrößenklassen	19
2	Realsteuervergleich	
20	Realsteuergrundbeträge 2011 nach Gebietskörperschaftsgruppen und Gemeindegrößenklassen	20
21	Gewogene Durchschnittshebesätze der Realsteuern 2009 bis 2011 nach Gebietskörperschaftsgruppen und Gemeindegrößenklassen	20
22	Realsteueraufbringungskraft und Steuereinnahmekraft der Gemeinden 2011 nach Gebietskörperschaftsgruppen und Gemeindegrößenklassen	21
23	Realsteuergrundbeträge 2011 nach Verwaltungsbezirken	22
24	Realsteueraufbringungskraft und Steuereinnahmekraft der Gemeinden 2011 nach Verwaltungsbezirken	23
25	Gewogene Durchschnittshebesätze der Realsteuern 2009 bis 2011 nach Verwaltungsbezirken	25
26	Streuung der Realsteuerhebesätze 2011 nach Hebesatzgruppen und Gemeindegrößenklassen	26
3	Gemeindeergebnisse	
30	Steuereinnahmen, Realsteuerhebesätze, Realsteueraufbringungskraft und Steuereinnahmekraft der Gemeinden 2011	27
III	Grafiken	
	Steuereinnahmekraft der Gemeinden 2011	9
	Kassenmäßige Steuereinnahmen der Gemeinden 2011	10
	Steuereinnahmekraft der Gemeinden 2011	10
	Steuereinnahmekraft der Gemeinden 1990, 1995, 2000 bis 2011	11
	Kassenmäßige Steuereinnahmen der Gemeinden und Gemeindeverbände 2011	11
	Steuereinnahmekraft der Gemeinden 1990, 2000 und 2011	12
	Streuung der Realsteuerhebesätze 1990, 2000 und 2011 nach Hebesatzgruppen	13

I. Grundlagen der Erhebung

1. Erhebungsprogramm

Nach dem Gesetz über Finanz- und Personalstatistiken in der Fassung der Bekanntmachung vom 22. Februar 2006 (BGBl. I S. 438) wird jährlich eine Bundesstatistik über das Steueraufkommen und die Hebesätze der Realsteuern der Gemeinden durchgeführt.

Zweck des Realsteuervergleichs ist die landeseinheitliche Berechnung von Steuerkraftzahlen um vergleichba-

re Indikatoren für die wirtschaftliche Leistungsfähigkeit der Gemeinden zu erhalten.

Diese Veröffentlichung enthält deshalb ausschließlich Angaben über die kommunalen Steuereinnahmen, über die Grundbeträge, die Hebesätze und die aus den Steuereinnahmen abzuleitenden Steuerkraftzahlen.

2. Datengrundlagen

Grundlage für den Realsteuervergleich sind die Realsteuerhebesätze und die Steuereinnahmen der Gemeinden. Während die Realsteuerhebesätze eigens für den Realsteuervergleich erhoben werden, kann das kassenmäßige Istaufkommen der Steuern der Städte und Gemeinden aus der vierteljährlichen Kassenstatistik übernommen werden.

Die Angaben werden der vierteljährlichen Kassenstatistik entnommen, da deren Ergebnisse im Gegensatz zur Haushaltsrechnungsstatistik zu einem sehr viel früheren Zeitpunkt zur Verfügung stehen. Anders als die Haushaltsrechnungsstatistik erfasst die vierteljährliche Kassenstatistik die kassenmäßigen Istaufgaben und Isteinnahmen in dem Zeitraum, in dem sie eingegangen bzw. ausgezahlt worden sind, unabhängig davon, für welchen Zeitraum sie verrechnet werden. Abweichend von diesem Grundsatz werden jedoch für die Gewerbesteuerumlage sowie den Gemeindeanteil an der Einkommensteuer und an der Umsatzsteuer die

für das betreffende Jahr berechneten Beträge nachgewiesen. Im Falle der Gewerbesteuerumlage hat dies den außerordentlichen Vorteil, dass das Ergebnis der Berechnung mit dem Aufkommen aus der Gewerbesteuer korrespondiert, während die in einem Vierteljahr gezahlte Gewerbesteuerumlage sich auf die im vorangegangenen Vierteljahr vereinnahmten Gewerbesteuerbeträge bezieht. Da außerdem vielfach ein Interesse daran besteht, die Minderung der Steuereinnahmen durch die Gewerbesteuerumlage mit den Einnahmen aus dem Gemeindeanteil an der Einkommensteuer zu vergleichen, erschien es zweckmäßig, auch die sich aus der Beteiligung der Gemeinden an der Einkommensteuer und an der Umsatzsteuer ergebenden Einnahmen aufgrund der Berechnungsergebnisse darzustellen, sodass sie sich in ihrer zeitlichen Abgrenzung mit den Ausgaben für die Zahlung der Gewerbesteuerumlage decken.

3. Kommunale Steuereinnahmen

Grundsteuer A und B

Die Gemeinden sind durch das Grundsteuergesetz vom 7. August 1973 (BGBl. I S. 965), zuletzt geändert durch Artikel 38 des Gesetzes vom 19. Dezember 2008 (BGBl. I S. 2794) ermächtigt, von dem in ihrem Gebiet liegenden Grundbesitz Grundsteuer zu erheben. Hierbei wird zwischen der in § 2 Nr.1 geregelten Grundsteuer A für Grundstücke der Landwirtschaft und der Grundsteuer B für bebaute oder bebaubare Grundstücke und Gebäude (§ 2 Nr. 2 Grundsteuergesetz) unterschieden.

Gewerbesteuer und Gewerbesteuerumlage

Die Einnahmen aus der Gewerbesteuer stehen grundsätzlich den Gemeinden zu. Seit 1969 besteht die Möglichkeit zur Festlegung einer Gewerbesteuerumlage,

über die Bund und Länder an dem Aufkommen beteiligt werden. Die rechtliche Grundlage hierzu wurde mit der Neufassung des Art. 106 GG durch das 21. Gesetz zur Änderung des Grundgesetzes vom 12.05.1969 geschaffen.

Die Gewerbesteuerumlage einer Gemeinde wird in der Weise berechnet, dass das Istaufkommen aus der Gewerbesteuer im Erhebungsjahr durch den von der Gemeinde für dieses Jahr festgesetzten Hebesatz der Steuer dividiert und mit einem Vervielfältiger multipliziert wird:

$$\text{Gewerbesteuerumlage} = \frac{\text{Istaufkommen}}{\text{Hebesatz in \%}} \times \left(\text{Vervielfältiger in \%} \right)$$

Der Anteil der Gewerbesteuerumlage am Steueraufkommen ist daher um so höher, je niedriger der Hebesatz einer Gemeinde ist.

Weiter wird der mit dem Faktor 100 multiplizierte Quotient aus dem Istaufkommen und Hebesatz in % als Grundbetrag bezeichnet. Der Grundbetrag kann daher als ein fiktiver, aus dem Gewerbesteueraufkommen abgeleiteter Messbetrag interpretiert werden.

Der zur Berechnung der Gewerbesteuerumlage anzusetzende Vervielfältiger ergibt sich aus der Summe des Bundes- und des Landesvervielfältigers. Seit dem Jahr 1990 kann der Landesvervielfältiger zusätzlich um eine

Erhöhungszahl angehoben werden. Die Höhe des aktuellen Bundes- und Landesvervielfältigers ist in § 6 Absatz 3, die Höhe der Erhöhungszahl in § 6 Absatz 5 des Gemeindefinanzreformgesetzes in der Fassung der Bekanntmachung vom 4. April 2001 (BGBl. I S. 482), zuletzt geändert durch Artikel 1 des Gesetzes vom 10. März 2009 (BGBl. I S. 502) geregelt.

Entwicklung der Gewerbesteuerumlage

Jahr	Gewerbesteuerumlage				
	insgesamt	Bundesanteil	Landesanteil		
			zusammen	Faktor ohne Erhöhungszahl	Erhöhung für Fonds „Deutsche Einheit“
	Vervielfältiger in %				
1992	57	26	31	26	5
1993	39	14	25	14	11
1994	56	19	37	19	18
1995	79	19	60	48	12
1996 – 1997	78	19	59	48	11
1998	84	19	65	55	10
1999 – 2000	83	19	64	55	9
2001	91	24	67	59	8
2002	102	30	72	65	7
2003	114	36	78	71	7
2004	82	20	62	55	7
2005	81	19	62	54	8
2006	74	16	58	51	7
2007	73	16	57	51	6
2008	65	12	53	47	6
2009	66	13	53	48	5
2010	71	14,5	56,5	49,5	7
2011	70	14,5	55,5	49,5	6

Gemeindeanteil an der Einkommensteuer

Gemäß Art. 106 Absatz 5 GG steht den Gemeinden ein Anteil an dem Aufkommen aus der Einkommensteuer nach der Höhe der Einkommensteuerleistungen ihrer Einwohner zu.

Die Aufteilung des gesamten Gemeindeanteils an der Einkommensteuer auf die einzelnen Gemeinden erfolgt nach einem Schlüssel, dem die im Rahmen der Lohn- und Einkommensteuerstatistiken ermittelten Lohn- und Einkommensteuerbeträge zugrunde liegen. Da jedoch die Gefahr besteht, dass sich bei einer Beteiligung der Gemeinden an der Einkommensteuer, die sich ausschließlich an der Höhe der Einkommensteuerzahlungen ihrer Einwohner orientiert, zu starke Ungleichge-

wichte in dem Pro-Kopf-Aufkommen ergeben, werden für die Ermittlung der Schlüsselzahlen nur die Lohn- und Einkommensteuerbeträge berücksichtigt, die aus der Versteuerung der Einkommen bis zu bestimmten Sockelbeträgen anfallen. Bei allen Lohn- und Einkommensteuerpflichtigen, deren versteuertes Einkommen diese Sockelbeträge überschreitet, werden Lohn- und Einkommensteuerbeträge angesetzt, die sich ergeben, wenn das versteuerte Einkommen dem Sockelbetrag entspricht. Die Sockelbeträge werden in mehrjährigen Abständen erhöht, um sie an die allgemeine Einkommensentwicklung anzupassen.

**Berechnung des Schlüssels zur Aufteilung des für die Gemeinden
insgesamt zur Verfügung stehenden Anteils an der Einkommensteuer
auf die einzelnen Gemeinden nach § 3 Gemeindefinanzenreformgesetz
– Sockelbeträge für das zu berücksichtigende versteuerte Einkommen –**

Jahr	Sockelbeträge ¹⁾	Gesetzliche Grundlage
1985 – 1993	16 361 / 32 723	Drittes Gesetz zur Änderung des Gemeindefinanzenreformgesetzes vom 20.12.1984
1994	20 452 / 40 903	Gesetz zur Änderung des Gemeindefinanzenreformgesetzes vom 07.03.1994
1995 – 1999	20 452 / 40 903	Gesetz zur Neuordnung der Gemeindefinanzen vom 06.02.1995
2000 – 2002	25 565 / 51 129	Sechstes Gesetz zur Änderung des Gemeindefinanzenreformgesetzes vom 17.12.1999
seit 2003	30 000 / 60 000	Siebentes Gesetz zur Änderung des Gemeindefinanzenreformgesetzes vom 17.06.2003

1) Die zweite Zahl gibt den Sockelbetrag in Euro für die nach § 32a Abs. 5 - 6 EStG Besteuernden an.

Da die Lohn- und Einkommensteuerstatistiken in Abständen von drei Jahren durchgeführt werden, haben die *Schlüsselzahlen* normalerweise drei Jahre Gültigkeit. Durch entsprechende Rechtsverordnungen der Bundesregierung wird jeweils festgelegt, für welche Zeiträume die aufgrund der Lohn- und Einkommensteuerstatistiken berechneten Schlüsselzahlen maßgebend sind. Die Festsetzung der Schlüsselzahlen selbst erfolgt durch eine Verordnung des Landes. Der Abstand zwischen dem Bezugsjahr der Lohn- und Einkommensteuerstatistik und dem Jahr, in dem die für dieses Bezugsjahr ermittelten Schlüsselzahlen erstmals anzuwenden sind, beträgt vier oder fünf Jahre. Die erhebliche Länge dieses Zeitraums erklärt sich aus der Dauer der Veranlagungsarbeiten für die Einkommensteuer bei den Finanzämtern.

Ausgleichsleistungen nach dem Familienleistungsausgleich gemäß § 21 LFAG

Durch das Jahressteuergesetz 1996 vom 11.10.1995 (BGBl. I S. 1250) wurde festgelegt, dass ab 1996 das Kindergeld als Steuervergütung monatlich gezahlt wird. Dadurch reduzierten sich die in den Haushalten bisher nachgewiesenen Kindergeldleistungen und das Lohn- und Einkommensteueraufkommen ganz erheblich. Da die Kommunen über den Gemeindeanteil am Aufkommen beteiligt sind, erlitten sie entsprechende Einbußen. Als Ausgleich stellt das Land den Ortsgemeinden, verbandsfreien Gemeinden, großen kreisangehörigen Städten und kreisfreien Städten von den Umsatzsteuerermehreinnahmen des Landes nach § 1 des Gesetzes über den Finanzausgleich zwischen Bund und Ländern 26 % zur Verfügung. Der Ausgleichsbetrag wird jährlich im Landeshaushaltsplan festgesetzt. Die Zuweisungen werden nach den in der Anlage zu § 1 der Landesverordnung über die Aufteilung des Gemeindeanteils an der Einkommensteuer und die Abführung der Gewerbesteuerumlage enthaltenen Schlüsselzahlen auf die Gemeinden aufgeteilt und gemäß den Bestimmungen dieser Landesverordnung ausbezahlt.

Gemeindeanteil an der Umsatzsteuer

Seit 1998 erhalten die Gemeinden einen *Anteil an der Umsatzsteuer* als Ersatz für den Wegfall der Gewerbesteuer. Die Regelungen für die Aufteilung des Gemeindeanteils an der Umsatzsteuer sind im Gemeindefinanzenreformgesetz verankert.

Der Gemeindeanteil an der Umsatzsteuer wird in einem ersten Schritt auf die Länder und danach auf die Gemeinden aufgeteilt.

Die Verteilung des Umsatzsteueranteils auf die einzelnen Gemeinden erfolgt nach einem von der Landesregierung festgesetzten Schlüssel.

Die Verteilungsschlüssel wurden zum 01. Januar 2009 auf einen fortschreibungsfähigen Verteilungsschlüssel umgestellt. Grundlagen sind das Gewerbesteueraufkommen (brutto), die Anzahl der sozialversicherungspflichtig Beschäftigten (ohne Beschäftigte von Gebietskörperschaften und Sozialversicherungen sowie deren Einrichtungen) und die Jahressumme der sozialversicherungspflichtigen Entgelte (ohne Beschäftigte von Gebietskörperschaften und Sozialversicherungen sowie deren Einrichtungen).

4. Berechnungsmodus im Realsteuervergleich

Die Realsteuern, d. h. die Grundsteuern A und B und die Gewerbesteuer, sind von erheblicher Bedeutung für die Steuerkraft der Gemeinden. Die Einnahmen aus den Realsteuern sind für die einzelnen Gemeinden jedoch insofern nicht vergleichbar, als den Gemeinden gemäß Art. 106 Abs. 6 Satz 2 GG das Recht eingeräumt ist, die Hebesätze der Realsteuern im Rahmen der Gesetze selbst festzulegen. Aus dem Realsteueristaufkommen einer Gemeinde lässt sich daher nicht ohne mehr oder minder große Einschränkungen eine Aussage über ihre Steuerkraft ableiten. Ziel der im Rahmen des Realsteuervergleichs durchgeführten Berechnungen ist es nun, aus dem Realsteueristaufkommen mithilfe der jeweils angewandten Hebesätze fiktive Messbeträge - so genannte „Grundbeträge“ - zu ermitteln. Auf diese „Grundbeträge“ werden dann einheitliche, und zwar landesdurchschnittliche Hebesätze angewendet, um vergleichbare Angaben über die Grundlagen für die Besteuerung zu erhalten. Bei einem Vergleich über Ländergrenzen hinweg ist der bundesdurchschnittliche Hebesatz zu berücksichtigen.

Realsteueraufbringungskraft

Die in dieser Form berechnete *Realsteueraufbringungskraft* gibt an, wie hoch das Realsteueristaufkommen in den einzelnen Gemeinden gewesen wäre, wenn sie alle bei jeder der einzelnen Realsteuern den gewogenen landesdurchschnittlichen Hebesatz angewandt hätten. Die Realsteueraufbringungskraft unterscheidet sich insofern von den im Rahmen des kommunalen Finanzausgleichs ermittelten Steuerkraftzahlen, bei denen mit festen Hebesätzen gearbeitet wird, die über längere Zeiträume hinweg konstant bleiben. Allerdings sind die Angaben über die Realsteueraufbringungskraft für einen Zeitvergleich weniger geeignet, da sie die Veränderungen nicht nur der Besteuerungsgrundlagen, sondern auch des Hebesatzniveaus widerspiegeln.

Die Realsteueraufbringungskraft einer Gemeinde ergibt sich als Summe der Aufbringungskräfte der einzelnen

Realsteuern, wobei die Aufbringungskraft einer einzelnen Realsteuer wie folgt berechnet wird:

$$\text{Aufbringungskraft} = \frac{\text{Istaufkommen}}{\text{Hebesatz in \%}} \times \left(\frac{\text{landesdurchschnittlicher Hebesatz}}{\text{Hebesatz in \%}} \right)$$

Der gewogene landesdurchschnittliche Hebesatz einer Realsteuer ergibt sich dadurch, dass die Summe des Istaufkommens über alle Gemeinden durch die Summe der entsprechenden Grundbeträge dividiert und mit 100 multipliziert wird:

$$\text{landesdurchschnittlicher Hebesatz in \%} = \frac{\sum \text{Istaufkommen}}{\sum \text{Grundbeträge}} \times 100$$

Sofern sich die Berechnung der Realsteueraufbringungskraft nicht auf die Gemeinden eines Landes beschränkt, sondern vergleichbare Angaben für alle Länder vorgelegt werden sollen, ist als Multiplikator der gewogene bundesdurchschnittliche Hebesatz zu verwenden.

Steuereinnahmekraft der Gemeinden

Da die Realsteueraufbringungskraft nur die Realsteuern umfasst, jedoch die Gewerbesteuerumlage, sowie die Gemeindeanteile an der Einkommen- und Umsatzsteuer nicht berücksichtigt, hat sie als Indikator nur eine eingeschränkte Aussagekraft. Um der Einnahmenstruktur Rechnung zu tragen, wird mit der „*Steuereinnahmekraft der Gemeinden*“ ein weiterer, auf der Realsteueraufbringungskraft basierender Indikator, berechnet. Die Steuereinnahmekraft der Gemeinden ergibt sich aus der Realsteueraufbringungskraft durch Subtraktion der Gewerbesteuerumlage und durch Addition des Gemeindeanteils an der Einkommensteuer sowie an der Umsatzsteuer. Die Gewerbesteuerumlage braucht dabei nicht mehr „normiert“ zu werden, da sie von der Höhe des von den Gemeinden für die Gewerbesteuer festgelegten Hebesatzes unabhängig ist.

5. Aufbereitungs- und Auswertungsprogramm

Die jüngsten Ergebnisse werden jeweils so stark untergliedert, wie es das Aufbereitungsprogramm und der verfügbare Platz erlauben. Vorangestellt sind für die wichtigsten Eckzahlen Vergleichsergebnisse der vorangegangenen Jahre. Detaillierte Ergebnisse können über das Landesinformationssystem abgerufen werden.

Mit Beginn des Jahres 2002 sind alle DM-Werte mit dem Faktor 1,95583 in Euro umgerechnet worden. Auch Zeitreihen werden durchgängig in Euro dargestellt. Durch die Umrechnung sind in allen Tabellen Abweichungen in der Addition der Einzelwerte zu den Summen möglich.

Gebietsstand

Die Ergebnisse werden in ihrer Abgrenzung nach Gebietskörperschaftsgruppen, Gemeinde- und Verbandsgemeindegrößenklassen sowie Verwaltungsbezirken

jeweils nach dem Gebietsstand am 31.12. des betreffenden Jahres nachgewiesen.

In den Tabellen, in denen für mehrere Jahre Angaben in der Gliederung nach Verwaltungsbezirken enthalten sind, sind alle Daten auf den Gebietsstand des jeweils letzten Jahres umgerechnet worden, um einen korrekten Vergleich zu gewährleisten.

Maßgebend für die *Zuordnung der Gemeinden zu den Gemeinde- und Verbandsgemeindegrößenklassen* ist grundsätzlich die Zahl der Einwohner am 30.06. des jeweiligen Jahres. Der Berechnung der *Pro-Kopf-Angaben* werden die gleichen Einwohnerzahlen zugrunde gelegt wie der Zuordnung der Gemeinden nach Gemeinde- bzw. Verbandsgemeindegrößenklassen. Ab dem Jahr 2011 ist die Fortschreibung der Einwohner aus dem Zensus 2011 maßgeblich.

Gebietskörperschaftsgruppen und Gemeinde- bzw. Verbandsgemeindegrößenklassen

Die Gliederung nach Gebietskörperschaftsgruppen und Gemeinde- bzw. Verbandsgemeindegrößenklassen sieht bundeseinheitlich eine getrennte Darstellung der kreisfreien Städte und der kreisangehörigen Gemeinden nach Gemeindegrößenklassen vor, da die Verwaltungen der kreisfreien Städte zugleich die Funktion einer Kreisverwaltung wahrnehmen und die Ergebnisse für die nach Größenklassen gegliederten kreisfreien Städte deshalb nicht ohne weiteres mit den in einer entsprechenden Gliederung nachgewiesenen Ergebnissen für die kreisangehörigen Gemeinden vergleichbar sind. Nachdem in Rheinland-Pfalz im Rahmen der Verwaltungsreform die Institution der Verbandsgemeinde eingeführt worden ist und die Verbandsgemeinden einen erheblichen Teil der Funktionen übernommen haben, die zuvor von den ihnen angeschlossenen Ortsgemeinden ausgeübt wurden, muss auch auf dieser Verwaltungsebene im Interesse einer größeren Homogenität der Ergebnisse zwischen den Verbandsgemeinden und den ihnen angeschlossenen Ortsgemeinden einerseits und den verbandsfreien kreisangehörigen Gemeinden andererseits unterschieden werden. Nach Verbandsgemeindegrößenklassen nachgewiesen werden dabei die Verbandsgemeinden selbst und die für die Verbandsgemeinden und ihre Ortsgemeinden zusammengefassten Angaben, die mit den entsprechend gegliederten Ergebnissen für die verbandsfreien Gemeinden vergleichbar sind.

Das Programm des Realsteuervergleichs wird abgerundet durch *Streuungsübersichten*, in denen die Gemeinden nach den für die einzelnen Realsteuern gebildeten Hebesatzgruppen gegliedert werden.

Auf- und Abrundungen

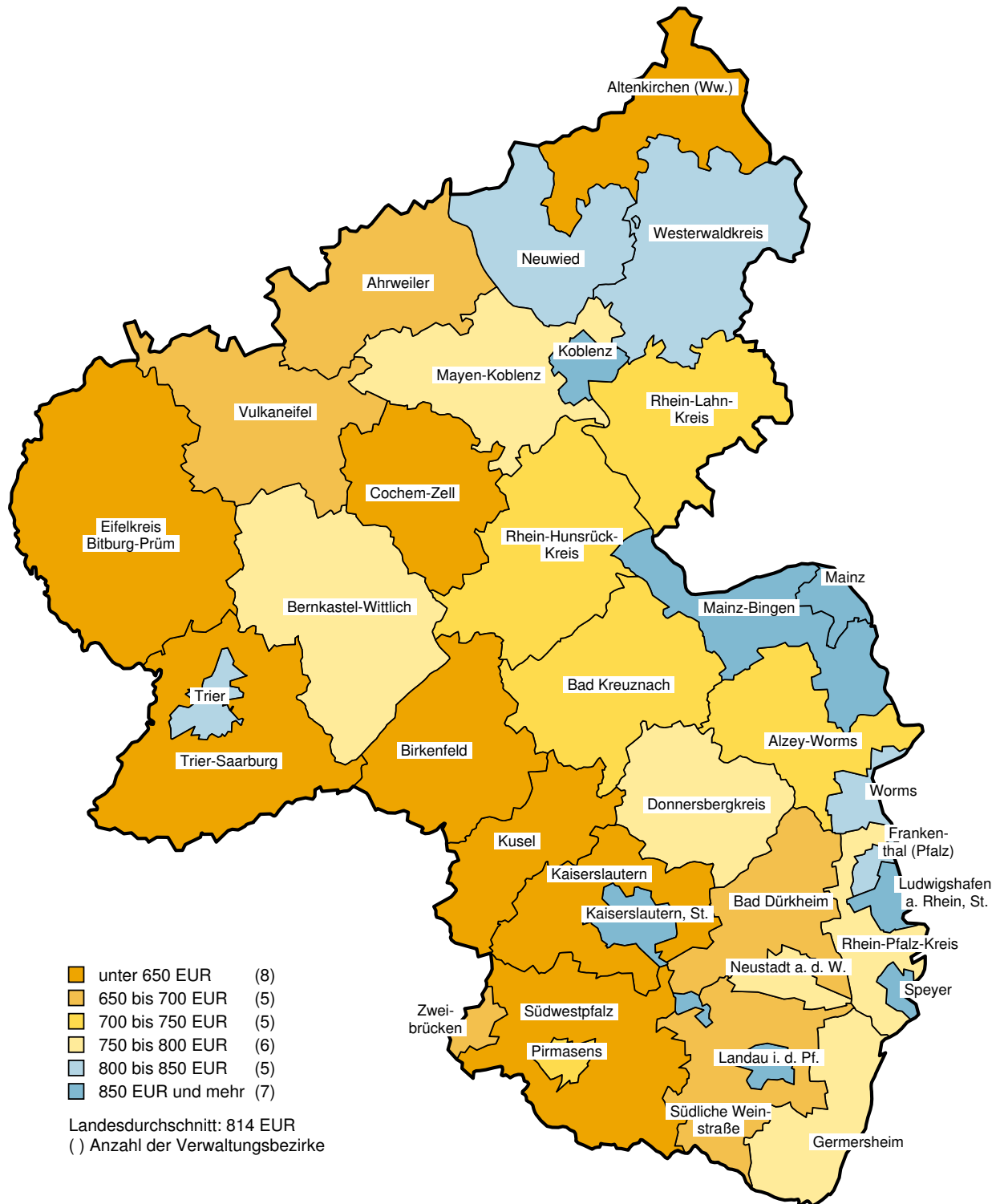
Im Allgemeinen werden die Einzelangaben, Zwischen- und Endsummen unabhängig voneinander auf die kleinste in der jeweiligen Tabelle zur Darstellung kommende Einheit auf- bzw. abgerundet. Dadurch kann die Summe der Einzelpositionen geringfügig von dem nachgewiesenen Gesamtergebnis abweichen.

Auf- und Ausgliederungen

Die vollständige Aufgliederung einer Gesamtgröße wird durch den Hinweis „davon“, die teilweise Ausgliederung einzelner Positionen durch den Hinweis „darunter“ kenntlich gemacht. Auf die besonderen Hinweise „davon“ und „darunter“ wird im Allgemeinen dann verzichtet, wenn aus dem Aufbau der Tabelle und den Bezeichnungen im Tabellenkopf und in der Tabellenvorspalte eindeutig hervorgeht, dass es sich im vorliegenden Fall um Auf- bzw. Ausgliederungen handelt.

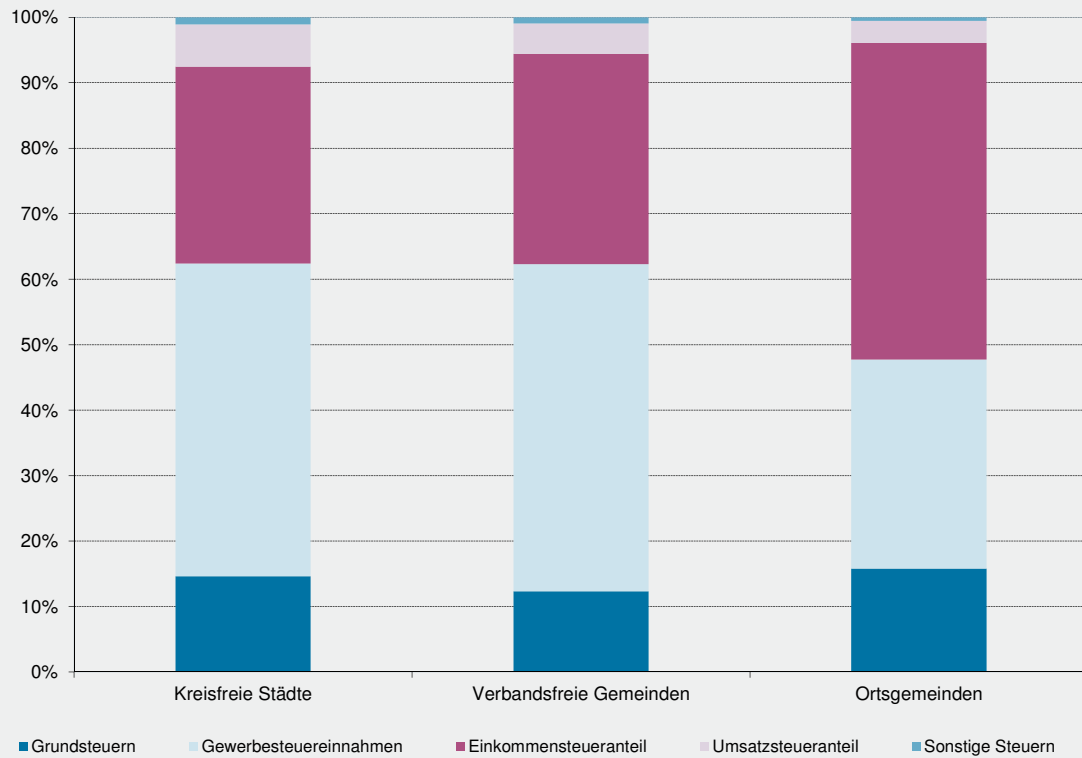
Nachweis der Gebietskörperschaftsgruppen und Gemeindegrößenklassen/ Verbandsgemeindegrößenklassen		
Kreisfreie Städte		
100 000	-	200 000
50 000	-	100 000
20 000	-	50 000
Kreisangehörige Gemeinden, Verbandsgemeinden, Landkreise		
verbandsfreie Gemeinden		
50 000	-	100 000
20 000	-	50 000
10 000	-	20 000
5 000	-	10 000
Ortsgemeinden		
10 000	-	20 000
5 000	-	10 000
3 000	-	5 000
1 000	-	3 000
unter	-	1 000
Verbandsgemeinden		
20 000	-	50 000
10 000	-	20 000
5 000	-	10 000
Landkreise		

Steuereinnahmekraft der Gemeinden 2011
(EUR je Einwohner)

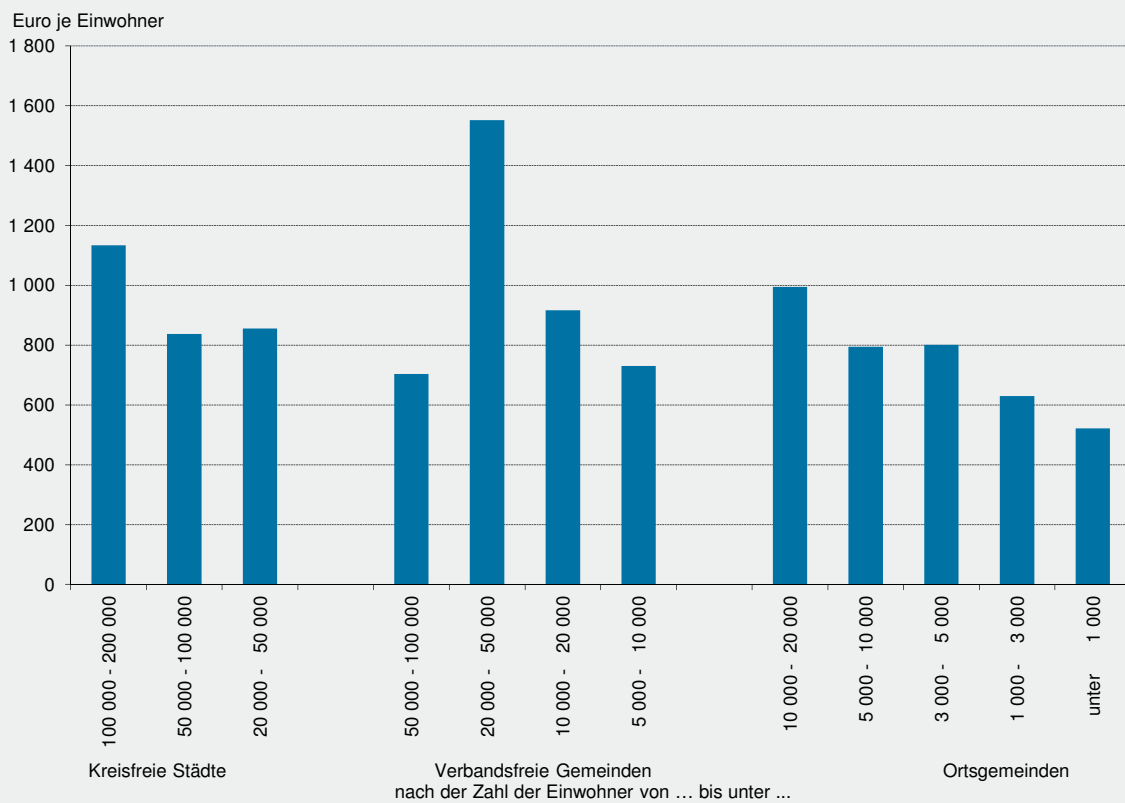


Statistisches Landesamt Rheinland-Pfalz

Kassenmäßige Steuereinnahmen der Gemeinden 2011

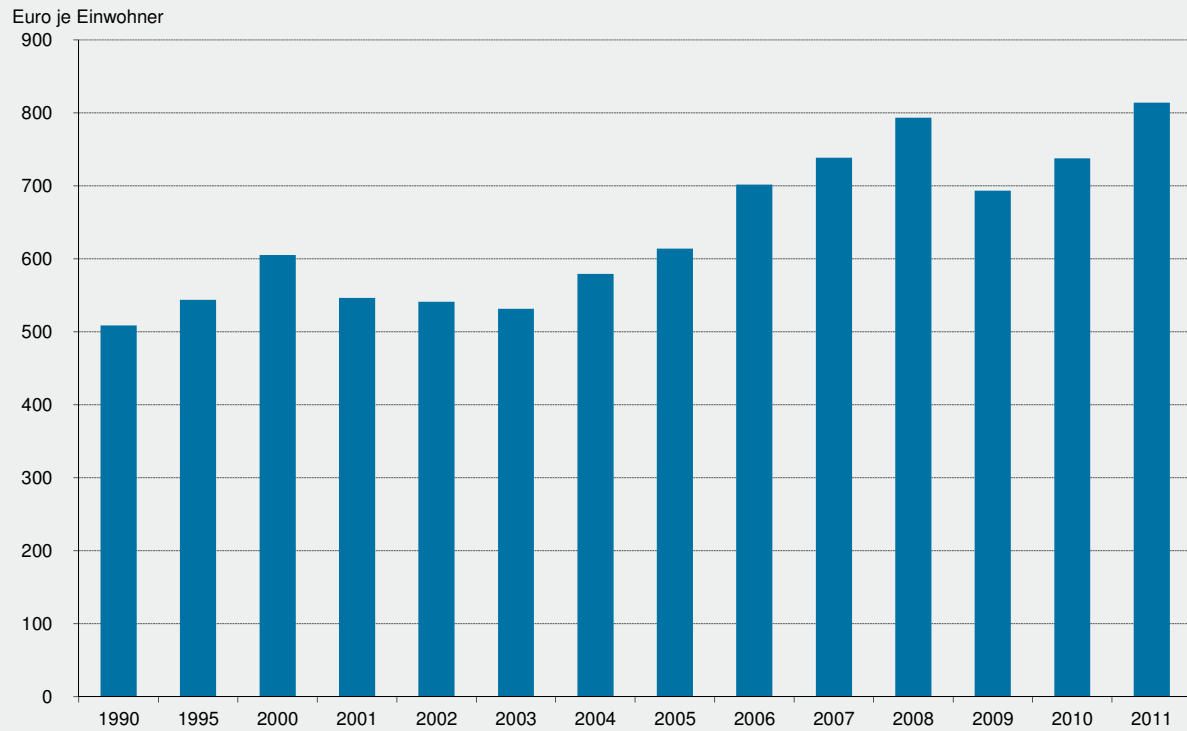


Steuereinnahmekraft¹⁾ der Gemeinden 2011



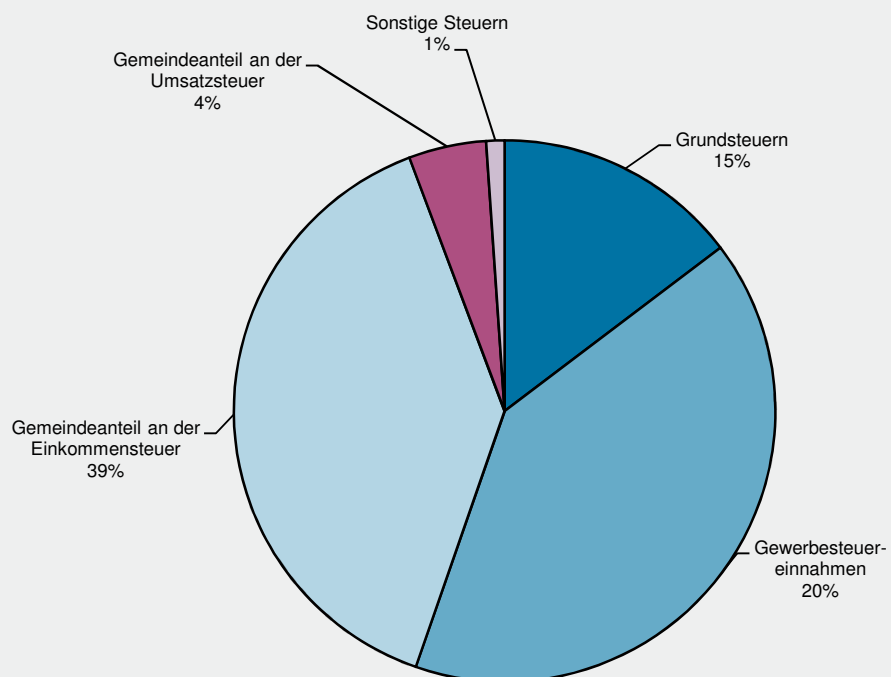
1) Realsteueraufbringungskraft abzüglich Gewerbesteuerumlage und zuzüglich Gemeindeanteil an der Einkommensteuer bzw. an der Umsatzsteuer.

Steuereinnahmekraft ¹⁾ der Gemeinden 1990, 1995, 2000 bis 2011



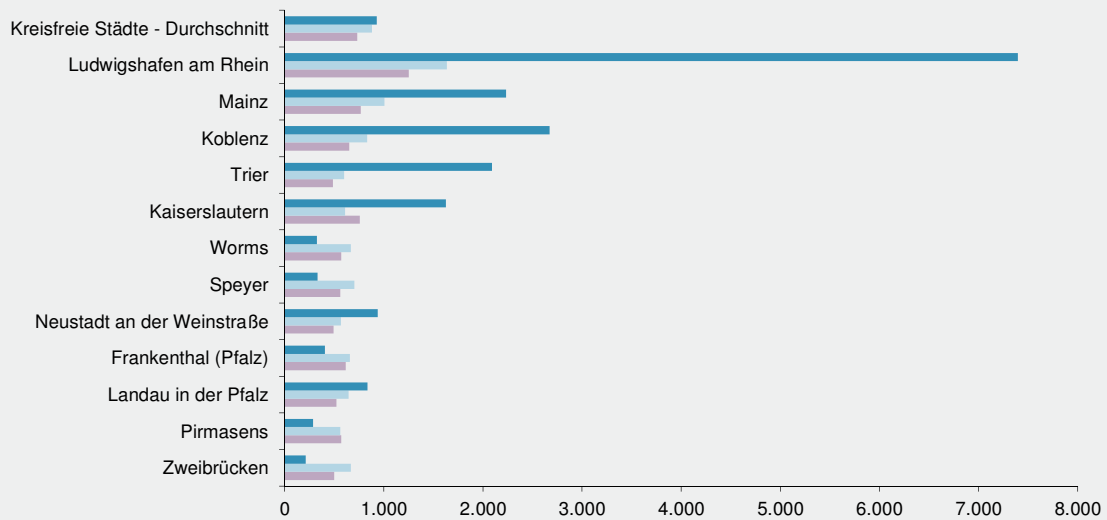
1) Realsteueraufbringungskraft abzüglich Gewerbesteuerumlage und zuzüglich Gemeindeanteil an der Einkommensteuer bzw. an der Umsatzsteuer.

Kassenmäßige Steuereinnahmen der Gemeinden und Gemeindeverbände 2011

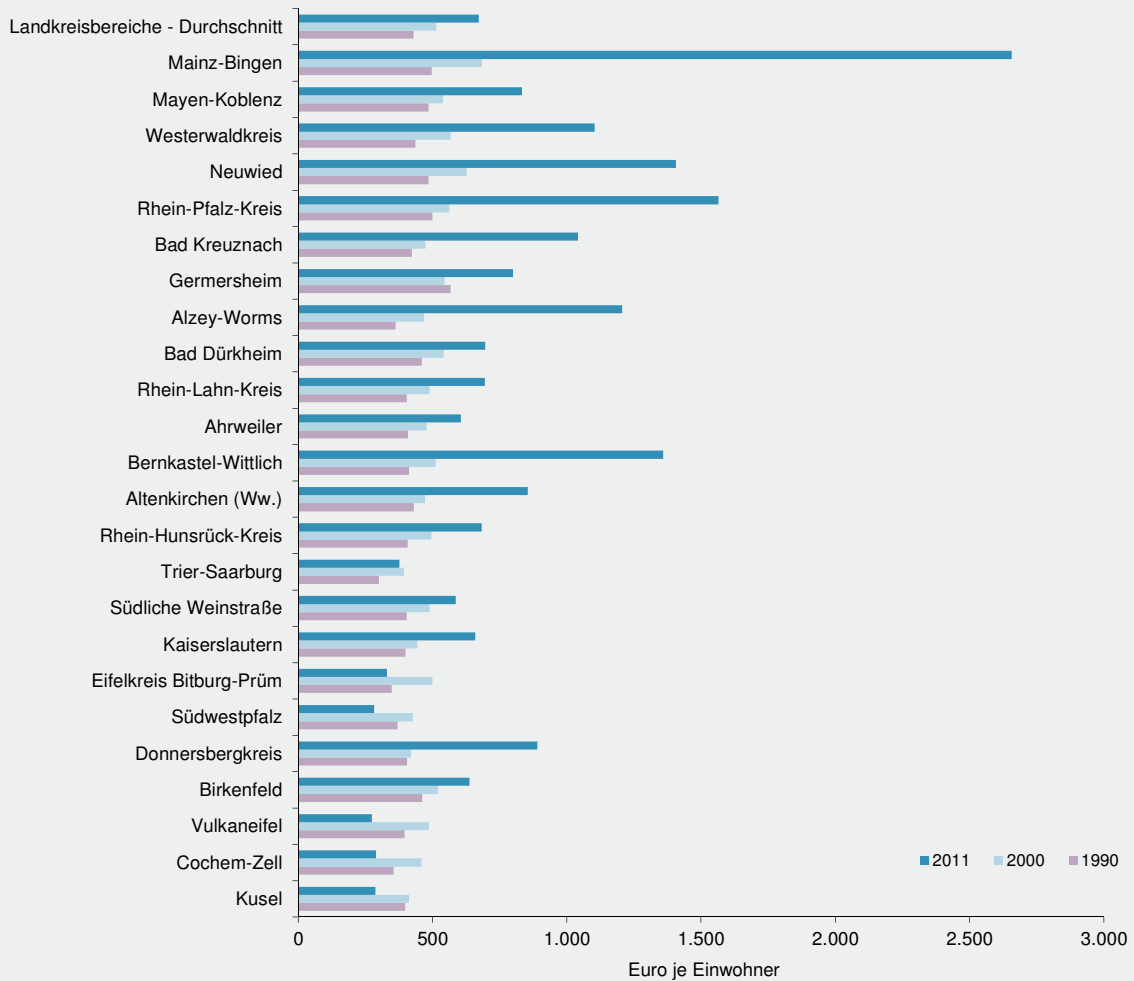


Steuereinnahmekraft ¹⁾ der Gemeinden 1990, 2000 und 2011 in Euro je Einwohner

Kreisfreie Städte

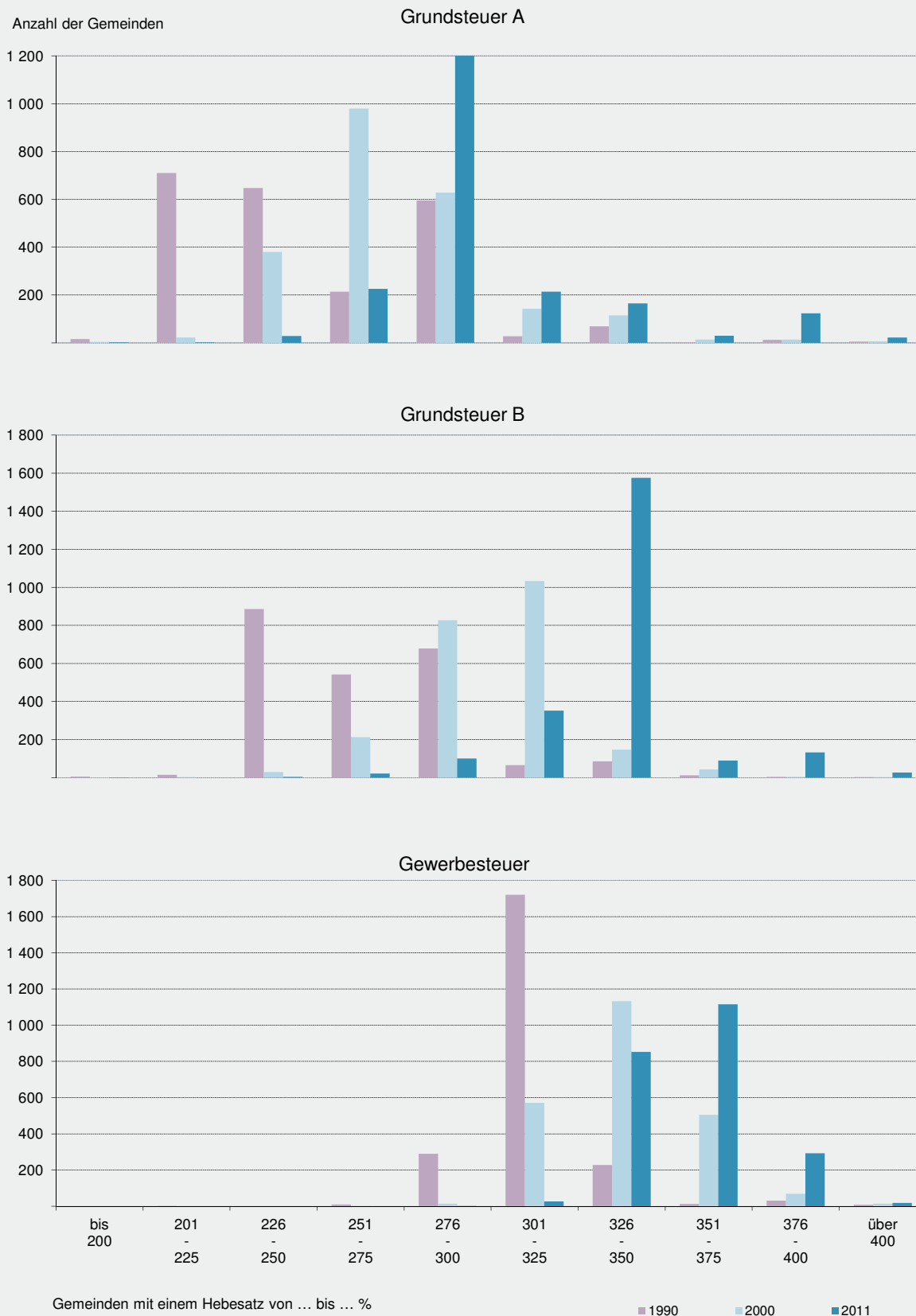


Kreisangehörige Gemeinden



1) Realsteueraufbringungskraft abzüglich Gewerbesteuerumlage und zuzüglich Gemeindeanteil an der Einkommensteuer bzw. an der Umsatzsteuer.

Streuung der Realsteuerhebesätze 1990, 2000 und 2011 nach Hebesatzgruppen



10 Kassenmäßige Steuereinnahmen der Gemeinden und Gemeindeverbände
2005 bis 2011 nach Gebietskörperschaftsgruppen und Gemeindegrößenklassen

Gebietskörperschaftsgruppe Gemeindegrößenklasse / Verbandsgemeindegrößenklasse nach der Zahl der Einwohner	2005	2006	2007	2008	2009	2010	2011
1 000 EUR							
Kreisfreie Städte	883 830	999 826	1 026 089	1 106 927	890 440	1 015 402	1 086 254
100 000 - 200 000	504 727	582 305	664 277	702 217	533 234	661 110	686 497
50 000 - 100 000	266 964	291 874	232 769	246 817	178 321	182 310	203 045
20 000 - 50 000	112 139	125 646	129 043	157 893	178 885	171 982	196 712
Kreisangehörige Gemeinden, Verbandsgemeinden, Landkreise	1 646 452	1 883 761	1 999 789	2 133 255	1 931 018	1 973 873	2 194 392
verbandsfreie Gemeinden	471 830	599 009	622 724	634 400	561 370	586 311	648 312
50 000 - 100 000	41 859	47 699	47 809	51 519	44 265	43 778	47 479
20 000 - 50 000	211 682	299 892	298 016	299 551	276 536	274 738	263 917
10 000 - 20 000	182 064	210 828	227 725	232 271	200 870	219 285	284 546
5 000 - 10 000	36 225	40 590	49 174	51 059	39 700	48 510	52 370
Ortsgemeinden	1 163 325	1 271 900	1 366 915	1 489 586	1 360 250	1 378 001	1 536 858
10 000 - 20 000	54 162	52 635	59 441	72 356	63 542	59 877	70 777
5 000 - 10 000	306 924	334 055	350 509	373 882	313 740	331 694	386 974
3 000 - 5 000	189 292	205 258	223 252	236 498	222 717	225 544	236 921
1 000 - 3 000	368 725	405 422	432 106	467 752	444 749	440 579	494 305
unter 1 000	244 222	274 529	301 606	339 098	315 501	320 307	347 882
Verbandsgemeinden ¹⁾	1 167 500	1 276 003	1 370 982	1 493 431	1 364 341	1 382 879	1 541 417
20 000 - 50 000	328 891	364 129	390 982	441 193	378 303	385 490	419 298
10 000 - 20 000	702 182	760 733	815 748	879 526	817 075	821 067	919 927
5 000 - 10 000	136 426	151 141	164 252	172 712	168 963	176 322	202 191
Landkreise	7 122	8 749	6 083	5 424	5 307	4 683	4 663
I n s g e s a m t	2 530 281	2 883 586	3 025 878	3 240 181	2 821 458	2 989 275	3 280 646

EUR je Einwohner							
Kreisfreie Städte	871	983	1 004	1 082	873	994	1 072
100 000 - 200 000	1 092	1 252	1 164	1 228	934	1 155	1 202
50 000 - 100 000	695	760	818	868	761	780	891
20 000 - 50 000	667	749	772	949	832	801	918
Kreisangehörige Gemeinden, Verbandsgemeinden, Landkreise	541	620	661	707	644	661	737
verbandsfreie Gemeinden	733	933	972	994	884	926	1 038
50 000 - 100 000	630	723	730	791	683	679	740
20 000 - 50 000	945	1 341	1 335	1 346	1 251	1 245	1 499
10 000 - 20 000	628	728	817	836	701	795	913
5 000 - 10 000	570	642	673	701	635	671	724
Ortsgemeinden	485	531	573	626	576	586	653
10 000 - 20 000	747	723	818	997	877	827	984
5 000 - 10 000	613	669	704	768	662	702	782
3 000 - 5 000	571	632	696	730	677	687	766
1 000 - 3 000	450	493	530	577	549	549	618
unter 1 000	361	406	444	495	465	473	514
Verbandsgemeinden ¹⁾	486	533	574	628	577	588	655
20 000 - 50 000	499	553	594	671	615	628	706
10 000 - 20 000	493	540	582	630	581	587	654
5 000 - 10 000	428	461	503	532	495	519	578
Landkreise	2	3	2	2	2	2	2
I n s g e s a m t	623	711	747	802	702	746	822

1) Nachgewiesen sind hier neben den eigenen Steuereinnahmen die den Verbandsgemeinden zugerechneten Steuereinnahmen ihrer Ortsgemeinden.

11 Kassenmäßige Steuereinnahmen der Gemeinden und Gemeindeverbände
2005 bis 2011 nach Verwaltungsbezirken

Verwaltungsbezirk	2005	2006	2007	2008	2009	2010	2011
	1 000 EUR						
Kreisfreie Städte							
Frankenthal (Pfalz), St.	33 289	31 686	38 311	42 090	32 811	36 348	42 243
Kaiserslautern, St.	62 833	71 204	82 302	83 490	83 722	80 977	91 225
Koblenz, St.	118 716	155 766	129 954	152 328	116 175	128 417	145 300
Landau i. d. Pf., St.	29 716	33 936	35 421	39 082	34 431	33 960	41 530
Ludwigshafen a. Rh., St.	206 050	199 941	229 506	224 447	139 634	244 547	254 061
Mainz, St.	179 961	226 598	224 384	236 673	204 294	211 675	195 970
Neustadt a. d. Weinstr., St.	38 205	34 155	39 706	42 454	38 127	37 335	42 358
Pirmasens, St.	26 624	28 913	29 969	36 506	28 836	30 611	32 201
Speyer, St.	42 914	44 428	47 390	52 085	44 442	44 408	56 383
Trier, St.	69 685	83 486	80 434	88 768	73 131	76 471	91 165
Worms, St.	53 327	58 602	63 371	68 788	56 473	63 999	69 462
Zweibrücken, St.	22 510	31 112	25 342	40 215	38 365	26 656	24 355
Landkreise ¹⁾							
Ahrweiler	62 176	68 367	75 033	80 184	73 172	77 948	85 244
Altenkirchen (Ww.)	62 727	71 614	76 271	84 317	75 978	79 003	82 338
Alzey-Worms	60 632	68 778	75 741	81 989	77 089	78 835	90 532
Bad Dürkheim	73 565	78 689	82 666	90 407	87 012	84 059	91 499
Bad Kreuznach	86 603	88 389	96 781	99 420	95 925	92 946	111 794
Bad Kreuznach, gr. kr. St.	33 571	29 967	36 289	34 407	36 830	32 480	45 840
Bernkastel-Wittlich	60 587	68 374	71 760	79 822	70 337	79 873	82 623
Birkenfeld	45 885	52 619	51 321	55 439	46 751	49 828	53 981
Idar-Oberstein, gr. kr. St.	23 166	26 797	24 938	26 191	21 103	22 938	25 751
Cochem-Zell	31 954	31 275	32 593	34 646	33 281	34 008	37 318
Donnersbergkreis	39 594	42 970	50 192	51 242	44 592	42 182	56 604
Eifelkreis Bitburg-Prüm	41 280	46 766	50 720	56 493	54 315	53 419	62 050
Germersheim	62 516	72 800	84 561	80 457	68 595	81 352	98 763
Kaiserslautern	50 169	55 963	56 440	66 153	57 350	57 790	66 037
Kusel	32 709	31 119	34 107	35 470	32 361	32 959	35 958
Mainz-Bingen	178 233	269 132	256 973	270 309	254 061	250 643	247 544
Bingen am Rhein, gr. kr. St.	18 498	19 861	23 365	28 662	37 030	39 498	30 233
Ingelheim am Rhein, gr. kr. St.	80 312	159 129	138 679	135 848	119 816	109 621	106 987
Mayen-Koblenz	118 945	139 061	152 444	156 441	137 606	150 654	168 240
Andernach, gr. kr. St.	21 415	25 854	31 611	28 812	21 063	26 677	34 960
Mayen, gr. kr. St.	14 947	18 019	20 116	21 678	16 494	19 705	21 525
Neuwied	120 852	132 720	143 445	152 923	130 300	134 553	146 818
Neuwied, gr. kr. St.	41 859	47 699	47 809	51 519	44 265	43 778	47 479
Rhein-Hunsrück-Kreis	58 676	69 239	73 699	73 817	64 260	66 242	75 161
Rhein-Lahn-Kreis	67 120	69 711	72 505	77 031	72 262	70 603	86 803
Lahnstein, gr. kr. St.	12 766	12 954	13 434	13 664	11 414	11 712	15 321
Rhein-Pfalz-Kreis	84 962	90 586	96 862	104 597	95 820	100 285	110 956
Südliche Weinstraße	58 082	60 407	69 464	72 819	66 630	66 165	71 861
Südwestpfalz	44 150	48 959	51 265	56 854	51 878	50 347	58 152
Trier-Saarburg	57 994	62 073	66 600	77 470	65 549	67 873	74 219
Vulkaneifel	33 752	36 893	34 745	43 486	32 615	40 572	42 266
Westerwaldkreis	113 289	127 258	143 600	151 468	143 279	131 734	157 631
Insgesamt	2 530 281	2 883 586	3 025 878	3 240 181	2 821 458	2 989 275	3 280 646
Kreisfreie Städte	883 830	999 826	1 026 089	1 106 927	890 440	1 015 402	1 086 254
Landkreise ¹⁾	1 646 452	1 883 761	1 999 789	2 133 255	1 931 018	1 973 873	2 194 392
große kreisangehörige Städte	246 534	340 280	336 241	340 782	308 016	306 409	328 096

1) Einbezogen sind die Landkreise, die verbandsfreien Gemeinden und die Verbandsgemeinden mit ihren Ortsgemeinden.

11 Kassenmäßige Steuereinnahmen der Gemeinden und Gemeindeverbände
2005 bis 2011 nach Verwaltungsbezirken

Verwaltungsbezirk	2005	2006	2007	2008	2009	2010	2011
EUR je Einwohner							
Kreisfreie Städte							
Frankenthal (Pfalz), St.	703	673	815	894	700	775	911
Kaiserslautern, St.	634	724	840	857	847	817	947
Koblenz, St.	1 113	1 466	1 226	1 435	1 094	1 207	1 347
Landau i. d. Pf., St.	710	792	821	908	801	781	959
Ludwigshafen a. Rh., St.	1 262	1 222	1 401	1 372	855	1 494	1 611
Mainz, St.	936	1 161	1 137	1 195	1 036	1 068	979
Neustadt a. d. Weinstr., St.	711	637	740	784	711	706	811
Pirmasens, St.	612	677	710	876	702	754	788
Speyer, St.	851	880	936	1 027	891	891	1 137
Trier, St.	699	839	778	853	701	732	864
Worms, St.	655	714	771	837	690	784	877
Zweibrücken, St.	636	888	729	1 162	1 117	783	713
Landkreise ¹⁾							
Ahrweiler	476	526	580	622	570	610	677
Altenkirchen (Ww.)	459	526	564	628	570	596	631
Alzey-Worms	479	546	602	653	617	633	723
Bad Dürkheim	545	583	614	674	652	633	699
Bad Kreuznach	547	560	614	633	614	597	718
Bad Kreuznach, gr. kr. St.	767	683	829	788	847	742	1 059
Bernkastel-Wittlich	536	607	640	714	634	724	742
Birkenfeld	521	602	592	645	552	595	653
Idar-Oberstein, gr. kr. St.	718	838	787	833	682	751	886
Cochem-Zell	485	478	501	536	519	534	582
Donnersbergkreis	501	547	643	660	580	554	745
Eifelkreis Bitburg-Prüm	431	488	532	593	574	567	648
Germersheim	500	581	674	640	548	652	797
Kaiserslautern	459	514	523	614	538	547	628
Kusel	426	409	453	476	439	452	494
Mainz-Bingen	891	1 342	1 277	1 341	1 262	1 241	1 233
Bingen am Rhein, gr. kr. St.	744	806	950	1 169	1 530	1 631	1 270
Ingelheim am Rhein, gr. kr. St.	3 258	6 469	5 681	5 593	4 958	4 558	4 462
Mayen-Koblenz	556	652	716	736	651	715	800
Andernach, gr. kr. St.	728	874	1 068	971	713	902	1 201
Mayen, gr. kr. St.	769	934	1 051	1 136	876	1 054	1 156
Neuwied	652	719	779	835	716	742	813
Neuwied, gr. kr. St.	630	723	730	791	683	679	740
Rhein-Hunsrück-Kreis	553	656	703	709	622	646	735
Rhein-Lahn-Kreis	522	546	572	612	578	569	705
Lahnstein, gr. kr. St.	692	705	736	756	634	653	865
Rhein-Pfalz-Kreis	571	608	649	701	643	674	755
Südliche Weinstraße	525	546	631	662	609	607	664
Südwestpfalz	427	475	502	562	519	507	591
Trier-Saarburg	412	439	470	545	460	476	518
Vulkaneifel	529	581	552	696	526	659	682
Westerwaldkreis	557	627	710	753	716	662	788
Insgesamt	623	711	747	802	702	746	822
Kreisfreie Städte	871	983	1 004	1 082	873	994	1 072
Landkreise ¹⁾	541	620	661	707	644	661	737
große kreisangehörige Städte	951	1 317	1 309	1 332	1 213	1 210	1 314

1) Einbezogen sind die Landkreise, die verbandsfreien Gemeinden und die Verbandsgemeinden mit ihren Ortsgemeinden.

12 Kassenmäßige Steuereinnahmen der Gemeinden und Gemeindeverbände 2011
nach Arten und Verwaltungsbezirken

Verwaltungsbezirk	Grund- steuer A	Grund- steuer B	Gewerbesteuer		Gemeindeanteil an der		Sonstige Steuern und steuer- ähnliche Einnahmen
			Auf- kommen	Ein- nahmen	Ein- kommen- steuer	Umsatz- steuer	
1 000 EUR							
Kreisfreie Städte							
Frankenthal (Pfalz), St.	95	6 595	21 212	17 591	15 262	2 145	555
Kaiserslautern, St.	33	16 180	49 495	41 151	27 645	5 455	762
Koblenz, St.	70	18 014	99 136	82 211	35 956	7 820	1 230
Landau i. d. Pf., St.	153	5 867	22 630	18 660	14 458	1 886	506
Ludwigshafen a. Rh., St.	102	29 187	191 744	154 460	49 131	19 540	1 642
Mainz, St.	565	29 818	83 780	70 451	76 652	16 350	2 134
Neustadt a. d. Weinstr., St.	201	6 924	17 709	14 530	18 459	1 833	410
Pirmasens, St.	23	6 590	15 037	12 406	9 950	2 666	567
Speyer, St.	27	7 312	33 973	28 101	17 908	2 388	646
Trier, St.	75	14 719	52 802	43 324	26 472	5 036	1 539
Worms, St.	265	11 725	33 479	27 621	24 834	3 666	1 352
Zweibrücken, St.	48	4 495	10 868	8 205	9 783	1 522	301
Landkreise ¹⁾							
Ahrweiler	386	14 097	32 245	25 697	40 697	2 951	1 416
Altenkirchen (Ww.)	360	13 268	33 941	27 511	36 549	3 721	929
Alzey-Worms	1 901	11 887	35 735	28 707	44 917	2 230	890
Bad Dürkheim	1 054	14 756	26 280	21 211	50 367	2 895	1 215
Bad Kreuznach	877	15 792	51 012	41 582	47 306	4 853	1 384
Bad Kreuznach, gr. kr. St.	91	5 978	29 700	24 436	12 306	2 425	605
Bernkastel-Wittlich	1 042	11 210	44 540	35 732	30 204	3 446	1 014
Birkenfeld	308	8 906	23 283	18 932	21 765	3 417	652
Idar-Oberstein, gr. kr. St.	14	4 117	13 766	11 230	7 743	2 376	270
Cochem-Zell	536	6 360	14 359	11 474	16 801	1 456	691
Donnersbergkreis	641	7 302	27 733	22 304	23 994	1 734	629
Eifelkreis Bitburg-Prüm	1 145	9 464	31 509	25 531	21 762	3 013	1 135
Germersheim	446	12 761	45 276	36 570	44 086	4 065	835
Kaiserslautern	309	12 235	22 808	18 257	32 870	1 849	517
Kusel	302	5 787	8 399	6 747	21 008	1 717	397
Mainz-Bingen	1 438	18 217	168 466	134 137	85 230	7 145	1 378
Bingen am Rhein, gr. kr. St.	80	3 505	19 768	16 220	8 705	1 437	286
Ingelheim am Rhein, gr. kr. St.	21	722	116 069	91 596	11 427	2 958	263
Mayen-Koblenz	721	22 577	85 376	69 114	67 249	6 823	1 755
Andernach, gr. kr. St.	32	3 584	25 552	20 845	8 670	1 393	436
Mayen, gr. kr. St.	36	2 346	14 955	12 200	5 499	1 251	193
Neuwied	292	21 484	75 633	60 235	56 664	6 949	1 195
Neuwied, gr. kr. St.	39	8 883	19 777	16 272	18 577	3 266	442
Rhein-Hunsrück-Kreis	692	11 169	35 542	28 680	30 684	2 876	1 060
Rhein-Lahn-Kreis	524	12 086	38 764	31 245	39 001	2 991	956
Lahnstein, gr. kr. St.	14	2 372	7 353	6 033	6 031	789	82
Rhein-Pfalz-Kreis	532	17 006	37 182	29 755	60 223	2 839	602
Südliche Weinstraße	1 228	11 156	23 942	19 273	36 683	2 604	917
Südwestpfalz	393	10 160	19 577	15 767	29 123	2 170	540
Trier-Saarburg	986	12 079	25 071	19 954	38 085	2 079	1 035
Vulkaneifel	448	5 168	22 055	17 604	16 182	1 662	1 203
Westerwaldkreis	489	20 780	85 695	68 420	60 071	6 227	1 645
Insgesamt	18 706	463 133	1 646 287	1 333 147	1 278 029	152 019	35 634
Kreisfreie Städte	1 656	157 426	631 866	518 711	326 509	70 308	11 644
Landkreise ¹⁾	17 050	305 707	1 014 422	814 436	951 520	81 711	23 990
große kreisangehörige Städte	326	31 507	246 939	198 833	78 958	15 895	2 576

1) Einbezogen sind die Landkreise, die verbandsfreien Gemeinden und die Verbandsgemeinden mit ihren Ortsgemeinden.

12 Kassenmäßige Steuereinnahmen der Gemeinden und Gemeindeverbände 2011
nach Arten und Verwaltungsbezirken

Verwaltungsbezirk	Grund- steuer A	Grund- steuer B	Gewerbesteuer		Gemeindeanteil an der		Sonstige Steuern und steuer- ähnliche Einnahmen
			Auf- kommen	Ein- nahmen	Ein- kommen- steuer	Umsatz- steuer	
	EUR je Einwohner						
Kreisfreie Städte							
Frankenthal (Pfalz), St.	2,05	142,23	457,47	379,37	329,15	46,27	11,97
Kaiserslautern, St.	0,34	167,92	513,67	427,07	286,90	56,61	7,91
Koblenz, St.	0,64	166,99	918,98	762,08	333,30	72,49	11,40
Landau i. d. Pf., St.	3,54	135,44	522,39	430,75	333,75	43,53	11,68
Ludwigshafen a. Rh., St.	0,64	185,08	1 215,87	979,45	311,54	123,90	10,41
Mainz, St.	2,82	149,01	418,68	352,07	383,06	81,71	10,67
Neustadt a. d. Weinstr., St.	3,84	132,63	339,20	278,32	353,57	35,12	7,86
Pirmasens, St.	0,55	161,27	368,01	303,61	243,50	65,25	13,88
Speyer, St.	0,55	147,49	685,26	566,82	361,22	48,17	13,03
Trier, St.	0,71	139,50	500,44	410,62	250,89	47,73	14,59
Worms, St.	3,35	148,03	422,67	348,70	313,52	46,28	17,07
Zweibrücken, St.	1,42	131,56	318,06	240,12	286,31	44,54	8,80
Landkreise ¹⁾							
Ahrweiler	3,06	111,92	256,02	204,02	323,12	23,43	11,25
Altenkirchen (Ww.)	2,76	101,69	260,13	210,85	280,12	28,52	7,12
Alzey-Worms	15,19	94,98	285,53	229,37	358,90	17,82	7,11
Bad Dürkheim	8,05	112,65	200,63	161,93	384,51	22,10	9,27
Bad Kreuznach	5,63	101,45	327,72	267,14	303,91	31,18	8,89
Bad Kreuznach, gr. kr. St.	2,09	138,12	686,25	564,64	284,36	56,03	13,97
Bernkastel-Wittlich	9,36	100,71	400,16	321,02	271,36	30,96	9,11
Birkenfeld	3,73	107,67	281,46	228,87	263,11	41,31	7,88
Idar-Oberstein, gr. kr. St.	0,49	141,69	473,77	386,49	266,48	81,77	9,29
Cochem-Zell	8,35	99,14	223,82	178,84	261,87	22,69	10,77
Donnersbergkreis	8,44	96,08	364,91	293,48	315,71	22,81	8,28
Eifelkreis Bitburg-Prüm	11,96	98,83	329,02	266,61	227,25	31,46	11,85
Germersheim	3,60	102,93	365,21	294,98	355,61	32,79	6,74
Kaiserslautern	2,94	116,34	216,88	173,59	312,55	17,58	4,92
Kusel	4,15	79,55	115,45	92,74	288,76	23,60	5,45
Mainz-Bingen	7,16	90,72	838,91	667,96	424,42	35,58	6,86
Bingen am Rhein, gr. kr. St.	3,35	147,25	830,43	681,38	365,69	60,39	12,01
Ingelheim am Rhein, gr. kr. St.	0,86	30,12	4 840,43	3 819,86	476,54	123,35	10,95
Mayen-Koblenz	3,43	107,34	405,92	328,60	319,74	32,44	8,35
Andernach, gr. kr. St.	1,10	123,11	877,81	716,11	297,84	47,86	14,99
Mayen, gr. kr. St.	1,92	126,04	803,47	655,46	295,44	67,22	10,35
Neuwied	1,62	118,93	418,68	333,44	313,68	38,47	6,62
Neuwied, gr. kr. St.	0,61	138,45	308,23	253,61	289,53	50,91	6,88
Rhein-Hunsrück-Kreis	6,77	109,20	347,48	280,39	299,98	28,12	10,36
Rhein-Lahn-Kreis	4,25	98,14	314,77	253,72	316,70	24,29	7,76
Lahnstein, gr. kr. St.	0,77	133,97	415,21	340,68	340,58	44,54	4,61
Rhein-Pfalz-Kreis	3,62	115,65	252,85	202,35	409,55	19,31	4,09
Südliche Weinstraße	11,35	103,09	221,24	178,10	338,98	24,06	8,47
Südwestpfalz	3,99	103,23	198,92	160,20	295,91	22,05	5,48
Trier-Saarburg	6,88	84,32	175,02	139,30	265,87	14,51	7,22
Vulkaneifel	7,23	83,44	356,10	284,24	261,27	26,84	19,42
Westerwaldkreis	2,45	103,91	428,51	342,13	300,38	31,14	8,23
Insgesamt	4,69	116,09	412,67	334,17	320,36	38,11	8,93
Kreisfreie Städte	1,63	155,37	623,60	511,92	322,24	69,39	11,49
Landkreise ¹⁾	5,73	102,72	340,85	273,66	319,72	27,46	8,06
große kreisangehörige Städte	1,31	126,17	988,90	796,25	316,20	63,65	10,31

1) Einbezogen sind die Landkreise, die verbandsfreien Gemeinden und die Verbandsgemeinden mit ihren Ortsgemeinden.

13 Kassenmäßige Steuereinnahmen der Gemeinden und Gemeindeverbände 2011
nach Arten sowie Gebietskörperschaftsgruppen und Gemeindegrößenklassen

Gebietskörperschaftsgruppe Gemeindegrößenklasse / Verbandsgemeindegrößenklasse nach der Zahl der Einwohner	Grund- steuer A	Grund- steuer B	Gewerbesteuer		Gemeindeanteil an der		Sonstige Steuern und steuer- ähnliche Einnahmen
			Auf- kommen	Ein- nahmen	Ein- kommen- steuer	Umsatz- steuer	
1 000 EUR							
Kreisfreie Städte	1 656	157 426	631 866	518 711	326 509	70 308	11 644
100 000 - 200 000	811	91 738	427 462	350 446	188 210	48 746	6 545
50 000 - 100 000	498	34 829	100 683	83 302	70 938	10 954	2 524
20 000 - 50 000	347	30 859	103 721	84 963	67 361	10 607	2 575
Kreisangehörige Gemeinden, Verbandsgemeinden, Landkreise	17 050	305 707	1 014 422	814 436	951 520	81 711	23 990
verbandsfreie Gemeinden	1 314	78 675	402 371	323 974	208 081	30 083	6 184
50 000 - 100 000	39	8 883	19 777	16 272	18 577	3 266	442
20 000 - 50 000	266	21 666	212 998	170 744	57 348	11 564	2 328
10 000 - 20 000	810	40 422	150 309	121 378	105 766	13 147	3 022
5 000 - 10 000	199	7 704	19 287	15 580	26 390	2 105	393
Ortsgemeinden	15 736	227 032	612 050	490 462	743 438	51 629	8 561
10 000 - 20 000	156	9 045	44 071	35 550	22 467	3 340	219
5 000 - 10 000	1 304	56 811	185 959	149 679	159 860	17 777	1 542
3 000 - 5 000	1 489	33 633	109 960	87 305	105 182	8 174	1 137
1 000 - 3 000	5 592	74 891	174 314	139 607	256 514	14 819	2 883
unter 1 000	7 195	52 652	97 747	78 321	199 416	7 520	2 779
Verbandsgemeinden ¹⁾	15 736	227 032	612 050	490 462	743 438	51 629	13 142
20 000 - 50 000	4 405	55 416	192 638	154 102	188 371	13 787	3 240
10 000 - 20 000	8 430	140 239	350 226	280 742	450 805	31 929	7 783
5 000 - 10 000	2 901	31 377	69 186	55 618	104 263	5 913	2 120
Landkreise	-	-	-	-	-	-	4 663
I n s g e s a m t	18 706	463 133	1 646 287	1 333 147	1 278 029	152 019	35 634
EUR je Einwohner							
Kreisfreie Städte	1,63	155,37	623,60	511,92	322,24	69,39	11,49
100 000 - 200 000	1,42	160,61	748,37	613,53	329,50	85,34	11,46
50 000 - 100 000	2,19	152,91	442,03	365,72	311,44	48,09	11,08
20 000 - 50 000	1,62	144,00	484,00	396,47	314,34	49,50	12,02
Kreisangehörige Gemeinden, Verbandsgemeinden, Landkreise	5,73	102,72	340,85	273,66	319,72	27,46	8,06
verbandsfreie Gemeinden	2,11	126,02	644,51	518,94	333,30	48,19	9,91
50 000 - 100 000	0,61	138,45	308,23	253,61	289,53	50,91	6,88
20 000 - 50 000	1,51	123,05	1 209,70	969,72	325,70	65,68	13,22
10 000 - 20 000	2,60	129,67	482,19	389,38	339,30	42,18	9,69
5 000 - 10 000	2,75	106,50	266,62	215,36	364,80	29,10	5,43
Ortsgemeinden	6,69	96,53	260,24	208,55	316,11	21,95	3,64
10 000 - 20 000	2,17	125,73	612,58	494,14	312,29	46,43	3,05
5 000 - 10 000	2,64	114,80	375,76	302,45	323,03	35,92	3,12
3 000 - 5 000	4,81	108,68	355,30	282,10	339,87	26,41	3,67
1 000 - 3 000	7,00	93,69	218,08	174,66	320,92	18,54	3,61
unter 1 000	10,64	77,86	144,55	115,82	294,91	11,12	4,11
Verbandsgemeinden ¹⁾	6,69	96,53	260,24	208,55	316,11	21,95	5,59
20 000 - 50 000	7,41	93,24	324,13	259,29	316,96	23,20	5,45
10 000 - 20 000	5,99	99,63	248,81	199,45	320,26	22,68	5,53
5 000 - 10 000	8,29	89,67	197,72	158,95	297,97	16,90	6,06
Landkreise	-	-	-	-	-	-	1,57
I n s g e s a m t	4,69	116,09	412,67	334,17	320,36	38,11	8,93

1) Nachgewiesen sind hier neben den eigenen Steuereinnahmen die den Verbandsgemeinden zugerechneten Steuereinnahmen ihrer Ortsgemeinden.

**20 Realsteuergrundbeträge 2011 nach Gebietskörperschaftsgruppen
und Gemeindegrößenklassen**

Gebietskörperschaftsgruppe Gemeindegrößenklasse / Verbandsgemeindegrößenklasse nach der Zahl der Einwohner	Real- steuern ins- gesamt	Grund- steuer A	Grund- steuer B	Gewerbe- steuer	Real- steuern ins- gesamt	Grund- steuer A	Grund- steuer B	Gewerbe- steuer
	1 000 EUR				EUR je Einwohner			
Kreisfreie Städte	201 607	574	40 385	160 648	198,97	0,57	39,86	158,55
100 000 - 200 000	133 090	271	22 797	110 022	233,00	0,47	39,91	192,62
50 000 - 100 000	34 580	184	9 413	24 983	151,82	0,81	41,33	109,68
20 000 - 50 000	33 937	119	8 175	25 644	158,37	0,55	38,15	119,67
Kreisangehörige Gemeinden und Verbandsgemeinden	381 820	5 759	90 062	285 999	128,29	1,93	30,26	96,10
verbandsfreie Gemeinden	135 644	477	22 985	112 181	217,27	0,76	36,82	179,69
50 000 - 100 000	7 359	15	2 338	5 007	114,69	0,23	36,43	78,03
20 000 - 50 000	67 089	110	6 616	60 363	381,02	0,62	37,57	342,82
10 000 - 20 000	53 497	282	11 700	41 515	171,62	0,91	37,53	133,18
5 000 - 10 000	7 699	70	2 332	5 296	106,42	0,97	32,24	73,22
Ortsgemeinden	246 176	5 282	67 076	173 818	104,67	2,25	28,52	73,91
10 000 - 20 000	14 825	51	2 600	12 173	206,06	0,72	36,15	169,20
5 000 - 10 000	68 913	437	16 648	51 828	139,25	0,88	33,64	104,73
3 000 - 5 000	43 047	511	10 127	32 408	139,09	1,65	32,72	104,72
1 000 - 3 000	73 558	1 893	22 086	49 579	92,03	2,37	27,63	62,03
unter 1 000	45 834	2 389	15 614	27 831	67,78	3,53	23,09	41,16
Verbandsgemeinden ¹⁾	246 176	5 282	67 076	173 818	104,67	2,25	28,52	73,91
20 000 - 50 000	72 868	1 469	16 352	55 047	122,61	2,47	27,51	92,62
10 000 - 20 000	143 877	2 872	41 617	99 388	102,21	2,04	29,57	70,61
5 000 - 10 000	29 430	941	9 107	19 383	84,11	2,69	26,03	55,39
Insgesamt	583 426	6 333	130 446	446 647	146,24	1,59	32,70	111,96

1) Nachgewiesen sind hier die den Verbandsgemeinden zugerechneten Realsteuern ihrer Ortsgemeinden.

**21 Gewogene Durchschnittshebesätze der Realsteuern 2009 bis 2011
nach Gebietskörperschaftsgruppen und Gemeindegrößenklassen**

Gebietskörperschaftsgruppe Gemeindegrößenklasse / Verbandsgemeindegrößenklasse nach der Zahl der Einwohner	Grundsteuer A			Grundsteuer B			Gewerbesteuer		
	2009	2010	2011	2009	2010	2011	2009	2010	2011
	%								
Kreisfreie Städte	289	288	288	377	390	390	401	392	393
100 000 - 200 000	299	301	299	384	404	402	402	389	389
50 000 - 100 000	271	271	271	366	368	370	395	396	403
20 000 - 50 000	287	287	292	371	373	378	403	402	404
Kreisangehörige Gemeinden und Verbandsgemeinden	284	285	296	320	321	339	351	352	355
verbandsfreie Gemeinden	263	265	276	319	321	342	354	356	359
50 000 - 100 000	270	270	270	340	340	380	395	395	395
20 000 - 50 000	231	237	247	305	307	330	348	350	355
10 000 - 20 000	274	277	287	325	328	346	360	359	360
5 000 - 10 000	271	272	282	318	318	330	362	360	364
Ortsgemeinden	286	287	298	320	321	338	349	349	352
10 000 - 20 000	292	292	303	324	324	348	344	345	362
5 000 - 10 000	291	291	299	324	326	341	356	357	359
3 000 - 5 000	280	281	291	316	318	333	341	339	341
1000 - 3 000	285	285	295	320	320	339	350	350	352
unter 1000	288	289	301	318	318	337	346	347	351
Verbandsgemeinden ¹⁾	286	287	298	320	321	338	349	349	352
20 000 - 50 000	289	290	300	321	322	339	347	348	350
10 000 - 20 000	282	283	293	319	320	337	349	349	352
5 000 - 10 000	293	293	308	323	324	345	352	353	357
Insgesamt	285	285	295	337	343	355	367	367	369

1) Nachgewiesen sind hier die den Verbandsgemeinden zugerechneten Realsteuern ihrer Ortsgemeinden.

22 Realsteueraufbringungskraft und Steuereinnahmekraft der Gemeinden 2011
nach Gebietskörperschaftsgruppen und Gemeindegrößenklassen

Gebietskörperschaftsgruppe Gemeindegrößenklasse / Verbandsgemeindegrößenklasse nach der Zahl der Einwohner	Realsteueraufbringungskraft				Steuer- einnahmekraft der Gemeinden ¹⁾	Steuer- einnahmekraft der Gemeinden ¹⁾ zuzüglich Schlüssel- zuweisung ²⁾
	ins- gesamt	Grund- steuer A	Grund- steuer B	Gewerbe- steuer		
1 000 EUR						
Kreisfreie Städte	737 850	1 693	143 365	592 791	1 021 512	1 254 385
100 000 - 200 000	487 708	800	80 929	405 980	647 650	750 618
50 000 - 100 000	126 146	543	33 417	92 186	190 656	259 063
20 000 - 50 000	123 996	350	29 020	94 626	183 206	244 703
Kreisangehörige Gemeinden, Verbandsgemeinden	1 392 045	16 988	319 719	1 055 338	2 225 291	2 600 597
verbandsfreie Gemeinden	496 954	1 407	81 598	413 948	656 720	707 263
50 000 - 100 000	26 817	43	8 299	18 475	45 155	50 668
20 000 - 50 000	246 549	324	23 486	222 739	273 208	284 647
10 000 - 20 000	195 558	832	41 535	153 190	285 540	312 757
5 000 - 10 000	28 030	208	8 279	19 544	52 817	59 190
Ortsgemeinden	895 092	15 581	238 120	641 390	1 568 571	1 708 240
10 000 - 20 000	54 300	152	9 231	44 917	71 586	74 144
5 000 - 10 000	251 634	1 288	59 102	191 244	392 991	412 730
3 000 - 5 000	157 047	1 508	35 953	119 586	247 748	258 717
1 000 - 3 000	266 938	5 585	78 405	182 948	503 564	543 536
unter 1 000	165 173	7 047	55 430	102 695	352 682	419 112
Verbandsgemeinden ³⁾	895 092	15 581	238 120	641 390	1 568 571	1 893 334
20 000 - 50 000	265 508	4 334	58 050	203 125	429 131	505 458
10 000 - 20 000	522 956	8 472	147 742	366 743	936 205	1 121 462
5 000 - 10 000	106 627	2 776	32 329	71 522	203 235	266 414
I n s g e s a m t	2 129 895	18 682	463 084	1 648 129	3 246 803	3 854 981
EUR je Einwohner						
Kreisfreie Städte	728,19	1,67	141,49	585,03	1 008,14	1 237,97
100 000 - 200 000	853,84	1,40	141,68	710,76	1 133,85	1 314,12
50 000 - 100 000	553,82	2,39	146,71	404,73	837,04	1 137,38
20 000 - 50 000	578,62	1,63	135,42	441,56	854,92	1 141,89
Kreisangehörige Gemeinden, Verbandsgemeinden	467,74	5,71	107,43	354,60	747,71	873,82
verbandsfreie Gemeinden	796,01	2,25	130,70	663,06	1 051,93	1 132,89
50 000 - 100 000	417,95	0,67	129,34	287,94	703,77	789,69
20 000 - 50 000	1 400,24	1,84	133,39	1 265,01	1 551,65	1 616,62
10 000 - 20 000	627,34	2,67	133,24	491,43	916,01	1 003,32
5 000 - 10 000	387,47	2,87	114,44	270,16	730,12	818,21
Ortsgemeinden	380,59	6,63	101,25	272,72	666,96	726,35
10 000 - 20 000	754,78	2,11	128,32	624,35	995,05	1 030,61
5 000 - 10 000	508,47	2,60	119,43	386,44	794,11	833,99
3 000 - 5 000	507,45	4,87	116,17	386,41	800,53	835,97
1 000 - 3 000	333,96	6,99	98,09	228,88	629,99	680,00
unter 1 000	244,27	10,42	81,97	151,87	521,56	619,80
Verbandsgemeinden ³⁾	380,59	6,63	101,25	272,72	666,96	805,05
20 000 - 50 000	446,75	7,29	97,67	341,78	722,06	850,49
10 000 - 20 000	371,52	6,02	104,96	260,54	665,11	796,72
5 000 - 10 000	304,73	7,93	92,39	204,40	580,82	761,38
I n s g e s a m t	533,89	4,68	116,08	413,13	813,86	966,31

1) Realsteueraufbringungskraft abzüglich Gewerbesteuerumlage und zuzüglich Gemeindeanteil an der Einkommensteuer bzw. an der Umsatzsteuer. - 2) Als Schlüsselzuweisung an die Gemeinden auszahlender Betrag, bei den Angaben für die Verbandsgemeinden einschließlich des den Verbandsgemeinden zufließenden Betrages. - 3) Nachgewiesen sind hier die den Verbandsgemeinden zugerechneten Realsteuern ihrer Ortsgemeinden.

23 Realsteuergrundbeträge 2011 nach Verwaltungsbezirken

Verwaltungsbezirk	Real- steuern ins- gesamt	Grund- steuer A	Grund- steuer B	Gewerbe- steuer	Real- steuern ins- gesamt	Grund- steuer A	Grund- steuer B	Gewerbe- steuer
	1 000 EUR				EUR je Einwohner			
Kreisfreie Städte								
Frankenthal (Pfalz), St.	6 941	32	1 736	5 174	149,69	0,68	37,43	111,58
Kaiserslautern, St.	16 457	12	4 373	12 072	170,79	0,12	45,38	125,28
Koblenz, St.	28 822	23	4 619	24 180	267,17	0,21	42,82	224,14
Landau i. d. Pf., St.	7 191	52	1 467	5 672	165,99	1,20	33,86	130,93
Ludwigshafen a. Rh., St.	60 243	32	6 949	53 262	382,01	0,20	44,07	337,74
Mainz, St.	26 690	195	7 454	19 041	133,38	0,97	37,25	95,15
Neustadt a. d. Weinstr., St.	6 486	74	1 871	4 541	124,24	1,42	35,85	86,97
Pirmasens, St.	5 548	8	1 781	3 759	135,79	0,20	43,59	92,00
Speyer, St.	10 374	10	1 976	8 388	209,26	0,20	39,86	169,20
Trier, St.	17 335	22	3 774	13 539	164,29	0,20	35,77	128,32
Worms, St.	11 637	98	3 169	8 370	146,92	1,24	40,01	105,67
Zweibrücken, St.	3 883	17	1 215	2 651	113,64	0,51	35,56	77,57
Landkreise ¹⁾								
Ahrweiler	13 636	137	4 144	9 355	108,26	1,09	32,90	74,27
Altenkirchen (Ww.)	13 196	118	3 892	9 185	101,14	0,91	29,83	70,40
Alzey-Worms	14 244	668	3 535	10 042	113,82	5,34	28,25	80,23
Bad Dürkheim	11 905	366	4 297	7 241	90,88	2,79	32,81	55,28
Bad Kreuznach	18 336	302	4 564	13 470	117,80	1,94	29,32	86,54
Bad Kreuznach, gr. kr. St.	9 210	30	1 660	7 519	212,80	0,70	38,37	173,74
Bernkastel-Wittlich	16 264	338	3 343	12 583	146,12	3,04	30,03	113,05
Birkenfeld	8 762	98	2 449	6 215	105,92	1,18	29,61	75,13
Idar-Oberstein, gr. kr. St.	4 683	4	1 056	3 623	161,15	0,14	36,33	124,68
Cochem-Zell	6 173	184	1 867	4 122	96,22	2,87	29,10	64,25
Donnersbergkreis	10 109	207	2 146	7 755	133,01	2,72	28,24	102,04
Eifelkreis Bitburg-Prüm	11 246	314	2 393	8 539	117,43	3,28	24,99	89,17
Germersheim	16 343	154	3 751	12 438	131,82	1,24	30,26	100,33
Kaiserslautern	10 272	109	3 660	6 503	97,67	1,04	34,80	61,83
Kusel	4 197	105	1 731	2 360	57,69	1,44	23,80	32,44
Mainz-Bingen	55 454	507	5 907	49 040	276,15	2,52	29,42	244,21
Bingen am Rhein, gr. kr. St.	5 991	24	899	5 069	251,70	1,01	37,76	212,93
Ingelheim am Rhein, gr. kr. St.	35 894	30	903	34 960	1 496,88	1,27	37,65	1 457,96
Mayen-Koblenz	29 998	233	6 533	23 232	142,63	1,11	31,06	110,45
Andernach, gr. kr. St.	7 759	11	1 024	6 724	266,56	0,39	35,17	231,00
Mayen, gr. kr. St.	4 637	12	690	3 936	249,15	0,64	37,07	211,44
Neuwied	28 452	107	6 349	21 997	157,50	0,59	35,14	121,77
Neuwied, gr. kr. St.	7 359	15	2 338	5 007	114,69	0,23	36,43	78,03
Rhein-Hunsrück-Kreis	13 533	237	3 304	9 992	132,30	2,32	32,30	97,68
Rhein-Lahn-Kreis	14 382	181	3 460	10 741	116,79	1,47	28,10	87,22
Lahnstein, gr. kr. St.	2 514	5	624	1 885	141,99	0,27	35,25	106,46
Rhein-Pfalz-Kreis	16 019	191	5 218	10 610	108,94	1,30	35,48	72,15
Südliche Weinstraße	10 386	425	3 291	6 670	95,98	3,93	30,42	61,63
Südwestpfalz	8 806	140	3 098	5 568	89,48	1,43	31,48	56,57
Trier-Saarburg	11 117	317	3 491	7 310	77,61	2,21	24,37	51,03
Vulkaneifel	8 007	148	1 500	6 359	129,28	2,39	24,22	102,67
Westerwaldkreis	30 983	173	6 137	24 674	154,93	0,86	30,69	123,38
I n s g e s a m t	583 426	6 333	130 446	446 647	146,24	1,59	32,70	111,96
Kreisfreie Städte	201 607	574	40 385	160 648	198,97	0,57	39,86	158,55
Landkreise ¹⁾	381 820	5 759	90 062	285 999	128,29	1,93	30,26	96,10
große kreisangehörige Städte	78 048	131	9 193	68 723	312,55	0,53	36,82	275,21

1) Einbezogen sind die verbandsfreien Gemeinden und die Ortsgemeinden.

24 Realsteueraufbringungskraft und Steuereinnahmekraft der Gemeinden 2011
nach Verwaltungsbezirken

Verwaltungsbezirk	Realsteueraufbringungskraft				Steuer- einnahmekraft der Gemeinden ¹⁾	Steuer- einnahmekraft der Gemeinden ¹⁾ zuzüglich Schlüssel- zuweisung ²⁾
	ins- gesamt	Grund- steuer A	Grund- steuer B	Gewerbe- steuer		
Kreisfreie Städte						
Frankenthal (Pfalz), St.	25 345	93	6 161	19 091	39 131	50 610
Kaiserslautern, St.	60 104	34	15 524	44 545	84 859	116 289
Koblenz, St.	105 689	68	16 397	89 223	132 539	149 745
Landau i. d. Pf., St.	26 289	153	5 207	20 929	38 663	49 257
Ludwigshafen a. Rh., St.	221 301	94	24 670	196 538	252 688	266 762
Mainz, St.	97 298	574	26 463	70 261	176 972	213 845
Neustadt a. d. Weinstr., St.	23 618	219	6 644	16 755	40 732	53 278
Pirmasens, St.	20 218	24	6 322	13 872	30 202	45 549
Speyer, St.	37 997	29	7 016	30 953	52 422	64 374
Trier, St.	63 420	63	13 398	49 959	85 451	120 267
Worms, St.	42 424	290	11 250	30 885	65 065	89 496
Zweibrücken, St.	14 146	51	4 313	9 781	22 788	34 915
Landkreise						
Ahrweiler	49 634	404	14 711	34 519	86 734	121 659
Altenkirchen (Ww.)	48 061	349	13 818	33 894	81 901	121 537
Alzey-Worms	51 573	1 970	12 549	37 054	91 692	121 801
Bad Dürkheim	43 056	1 080	15 256	26 720	91 249	122 019
Bad Kreuznach	66 799	891	16 202	49 706	109 528	156 651
Bad Kreuznach, gr. kr. St.	33 729	89	5 895	27 745	43 197	47 090
Bernkastel-Wittlich	59 295	997	11 866	46 432	84 136	115 018
Birkenfeld	31 915	288	8 695	22 933	52 747	84 090
Idar-Oberstein, gr. kr. St.	17 128	12	3 748	13 368	24 711	27 582
Cochem-Zell	22 381	543	6 628	15 210	37 752	60 396
Donnersbergkreis	36 847	611	7 619	28 617	57 146	80 787
Eifelkreis Bitburg-Prüm	40 931	926	8 495	31 509	59 728	97 175
Germersheim	59 666	454	13 317	45 895	99 110	130 726
Kaiserslautern	37 311	323	12 994	23 994	67 478	102 604
Kusel	15 166	310	6 146	8 709	36 238	65 235
Mainz-Bingen	203 423	1 494	20 970	180 958	261 468	279 994
Bingen am Rhein, gr. kr. St.	21 965	71	3 190	18 703	28 559	28 804
Ingelheim am Rhein, gr. kr. St.	132 299	90	3 205	129 004	122 211	122 457
Mayen-Koblenz	109 606	688	23 193	85 725	167 417	214 560
Andernach, gr. kr. St.	28 480	33	3 635	24 812	33 836	35 447
Mayen, gr. kr. St.	17 007	35	2 450	14 522	21 002	22 266
Neuwied	104 021	315	22 537	81 168	152 236	187 665
Neuwied, gr. kr. St.	26 817	43	8 299	18 475	45 155	50 668
Rhein-Hunsrück-Kreis	49 299	699	11 730	36 870	75 996	104 150
Rhein-Lahn-Kreis	52 451	534	12 283	39 634	86 925	123 841
Lahnstein, gr. kr. St.	9 187	14	2 216	6 957	14 688	16 245
Rhein-Pfalz-Kreis	58 237	564	18 522	39 151	113 872	144 912
Südliche Weinstraße	37 550	1 255	11 685	24 611	72 168	99 783
Südwestpfalz	31 958	414	10 999	20 545	59 440	91 997
Trier-Saarburg	40 299	934	12 392	26 973	75 346	127 468
Vulkaneifel	29 226	437	5 325	23 464	42 619	63 554
Westerwaldkreis	113 341	509	21 785	91 047	162 364	210 123
Insgesamt	2 129 895	18 682	463 084	1 648 129	3 246 803	4 282 130
Kreisfreie Städte	737 850	1 693	143 365	592 791	1 021 512	1 254 385
Landkreise	1 392 045	16 988	319 719	1 055 338	2 225 291	3 027 745
große kreisangehörige Städte	286 611	388	32 637	253 586	333 359	350 560

1) Realsteueraufbringungskraft abzüglich Gewerbesteuerumlage und zuzüglich Gemeindeanteil an der Einkommensteuer bzw. an der Umsatzsteuer. - 2) Den kreisfreien Städten, verbandsfreien Gemeinden, Verbandsgemeinden mit ihren Ortsgemeinden und den Landkreisen als Schlüsselzuweisung zufließende Beträge.

24 Realsteueraufbringungskraft und Steuereinnahmekraft der Gemeinden 2011
nach Verwaltungsbezirken

Verwaltungsbezirk	Realsteueraufbringungskraft				Steuer- einnahmekraft der Gemeinden ¹⁾	Steuer- einnahmekraft der Gemeinden ¹⁾ zuzüglich Schlüssel- zuweisung ²⁾
	ins- gesamt	Grund- steuer A	Grund- steuer B	Gewerbe- steuer		
Kreisfreie Städte						
Frankenthal (Pfalz), St.	546,61	2,01	132,88	411,73	843,93	1 091,48
Kaiserslautern, St.	623,77	0,36	161,11	462,30	880,68	1 206,87
Koblenz, St.	979,71	0,63	152,00	827,08	1 228,61	1 388,11
Landau i. d. Pf., St.	606,86	3,54	120,20	483,12	892,49	1 137,04
Ludwigshafen a. Rh., St.	1 403,29	0,59	156,43	1 246,27	1 602,32	1 691,57
Mainz, St.	486,24	2,87	132,25	351,12	884,40	1 068,66
Neustadt a. d. Weinstr., St.	452,38	4,20	127,25	320,94	780,18	1 020,49
Pirmasens, St.	494,80	0,58	154,73	339,49	739,15	1 114,72
Speyer, St.	766,43	0,58	141,51	624,34	1 057,38	1 298,46
Trier, St.	601,08	0,60	126,98	473,50	809,88	1 139,86
Worms, St.	535,60	3,66	142,02	389,92	821,44	1 129,87
Zweibrücken, St.	413,97	1,49	126,22	286,25	666,88	1 021,76
Landkreise						
Ahrweiler	394,08	3,21	116,80	274,07	688,63	965,93
Altenkirchen (Ww.)	368,35	2,67	105,91	259,77	627,71	931,49
Alzey-Worms	412,08	15,74	100,27	296,07	732,64	973,22
Bad Dürkheim	328,70	8,24	116,47	203,99	696,61	931,51
Bad Kreuznach	429,14	5,73	104,09	319,33	703,65	1 006,38
Bad Kreuznach, gr. kr. St.	779,35	2,06	136,21	641,08	998,12	1 088,08
Bernkastel-Wittlich	532,73	8,96	106,61	417,16	755,90	1 033,35
Birkenfeld	385,82	3,48	105,11	277,23	637,65	1 016,55
Idar-Oberstein, gr. kr. St.	589,46	0,43	128,98	460,05	850,43	949,24
Cochem-Zell	348,85	8,47	103,31	237,07	588,44	941,39
Donnersbergkreis	484,83	8,03	100,26	376,54	751,93	1 063,01
Eifelkreis Bitburg-Prüm	427,41	9,67	88,71	329,03	623,70	1 014,73
Germersheim	481,28	3,66	107,42	370,20	799,45	1 054,47
Kaiserslautern	354,77	3,07	123,55	228,15	641,62	975,62
Kusel	208,46	4,26	84,49	119,71	498,12	896,70
Mainz-Bingen	1 012,99	7,44	104,43	901,12	1 302,04	1 394,29
Bingen am Rhein, gr. kr. St.	922,74	2,99	134,03	785,71	1 199,76	1 210,07
Ingelheim am Rhein, gr. kr. St.	5 517,28	3,75	133,64	5 379,88	5 096,60	5 106,83
Mayen-Koblenz	521,12	3,27	110,27	407,58	795,98	1 020,12
Andernach, gr. kr. St.	978,40	1,14	124,87	852,40	1 162,40	1 217,73
Mayen, gr. kr. St.	913,70	1,89	131,60	780,21	1 128,36	1 196,27
Neuwied	575,83	1,74	124,76	449,33	842,73	1 038,86
Neuwied, gr. kr. St.	417,95	0,67	129,34	287,94	703,77	789,69
Rhein-Hunsrück-Kreis	481,97	6,83	114,68	360,46	742,98	1 018,22
Rhein-Lahn-Kreis	425,92	4,34	99,75	321,84	705,86	1 005,63
Lahnstein, gr. kr. St.	518,79	0,79	125,15	392,85	829,38	917,35
Rhein-Pfalz-Kreis	396,04	3,83	125,96	266,25	774,39	985,48
Südliche Weinstraße	346,99	11,59	107,97	227,42	666,88	922,06
Südwestpfalz	324,71	4,20	111,76	208,75	603,95	934,76
Trier-Saarburg	281,33	6,52	86,51	188,30	525,99	889,86
Vulkaneifel	471,88	7,05	85,98	378,85	688,13	1 026,14
Westerwaldkreis	566,76	2,54	108,94	455,28	811,89	1 050,71
Insgesamt	533,89	4,68	116,08	413,13	813,86	1 073,38
Kreisfreie Städte	728,19	1,67	141,49	585,03	1 008,14	1 237,97
Landkreise	467,74	5,71	107,43	354,60	747,71	1 017,34
große kreisangehörige Städte	1 147,77	1,55	130,70	1 015,52	1 334,98	1 403,86

1) Realsteueraufbringungskraft abzüglich Gewerbesteuerumlage und zuzüglich Gemeindeanteil an der Einkommensteuer bzw. an der Umsatzsteuer. - 2) Den kreisfreien Städten, verbandsfreien Gemeinden, Verbandsgemeinden mit ihren Ortsgemeinden und den Landkreisen als Schlüsselzuweisung zufließende Beträge.

25 Gewogene Durchschnittshebesätze der Realsteuern 2009 bis 2011
nach Verwaltungsbezirken

Verwaltungsbezirk	Grundsteuer A			Grundsteuer B			Gewerbesteuer		
	2009	2010	2011	2009	2010	2011	2009	2010	2011
	%								
Kreisfreie Städte									
Frankenthal (Pfalz), St.	280	280	300	360	360	380	395	395	410
Kaiserslautern, St.	280	280	280	370	370	370	395	395	410
Koblenz, St.	300	300	300	360	390	390	395	395	410
Landau i. d. Pf., St.	295	295	295	400	400	400	399	399	399
Ludwigshafen a. Rh., St.	320	320	320	390	420	420	360	360	360
Mainz, St.	290	290	290	400	400	400	440	440	440
Neustadt a. d. Weinstr., St.	270	270	270	350	360	370	390	390	390
Pirmasens, St.	280	280	280	370	370	370	400	400	400
Speyer, St.	280	280	280	360	370	370	405	405	405
Trier, St.	330	330	350	370	390	390	390	390	390
Worms, St.	270	270	270	370	370	370	400	400	400
Zweibrücken, St.	280	280	280	370	370	370	410	410	410
Landkreise ¹⁾									
Ahrweiler	270	270	282	319	321	340	344	344	345
Altenkirchen (Ww.)	297	297	305	327	327	341	368	367	370
Alzey-Worms	275	275	285	323	323	336	356	355	356
Bad Dürkheim	278	278	288	322	322	343	362	360	363
Bad Kreuznach	280	281	290	327	327	346	368	366	379
Bad Kreuznach, gr. kr. St.	280	280	300	330	330	360	380	380	395
Bernkastel-Wittlich	303	304	308	318	320	335	350	352	354
Birkenfeld	304	311	316	341	341	364	370	371	375
Idar-Oberstein, gr. kr. St.	300	300	340	350	350	390	380	380	380
Cochem-Zell	282	282	291	322	322	341	346	348	348
Donnersbergkreis	298	298	310	323	323	340	356	356	358
Eifelkreis Bitburg-Prüm	319	319	365	329	329	395	352	351	369
Germersheim	273	274	290	319	319	340	366	359	364
Kaiserslautern	275	275	283	316	316	334	347	349	351
Kusel	279	280	288	319	319	334	355	354	356
Mainz-Bingen	274	276	284	294	297	308	344	346	344
Bingen am Rhein, gr. kr. St.	330	330	330	390	390	390	390	390	390
Ingelheim am Rhein, gr. kr. St.	68	68	68	80	80	80	332	332	332
Mayen-Koblenz	299	302	309	326	329	346	362	366	367
Andernach, gr. kr. St.	260	260	285	320	320	350	380	380	380
Mayen, gr. kr. St.	300	300	300	340	340	340	380	380	380
Neuwied	269	270	273	318	319	338	349	344	344
Neuwied, gr. kr. St.	270	270	270	340	340	380	395	395	395
Rhein-Hunsrück-Kreis	281	283	292	317	324	338	354	353	356
Rhein-Lahn-Kreis	275	276	289	329	329	349	354	356	361
Lahnstein, gr. kr. St.	280	280	290	350	350	380	380	380	390
Rhein-Pfalz-Kreis	270	272	278	316	318	326	345	349	350
Südliche Weinstraße	277	276	289	320	321	339	353	351	359
Südwestpfalz	276	276	280	317	317	328	351	351	352
Trier-Saarburg	305	305	312	321	321	346	349	347	343
Vulkaneifel	292	293	303	325	324	345	342	345	347
Westerwaldkreis	269	269	284	317	317	339	338	339	347
Insgesamt	285	285	295	337	343	355	367	367	369
Kreisfreie Städte	289	288	288	377	390	390	401	392	393
Landkreise ¹⁾	284	285	296	320	321	339	351	352	355
große kreisangehörige Städte	237	242	248	315	317	343	353	356	359

1) Einbezogen sind die verbandsfreien Gemeinden und die Ortsgemeinden.

**26 Streuung der Realsteuerhebesätze 2011 nach Hebesatzgruppen
und Gemeindegrößenklassen**
(Anzahl der Gemeinden)

Gemeindegrößenklasse nach der Zahl der Einwohner	Ge- meinden ins- gesamt	Davon mit einem Hebesatz von ... %										
		0	100 200	201 225	226 250	251 275	276 300	301 325	326 350	351 375	376 400	über 400

Grundsteuer A

Kreisfreie Städte	12	-	-	-	-	2	8	1	1	-	-	-
100 000 - 200 000	4	-	-	-	-	-	2	1	1	-	-	-
50 000 - 100 000	3	-	-	-	-	2	1	-	-	-	-	-
20 000 - 50 000	5	-	-	-	-	-	5	-	-	-	-	-
Kreisangehörige Gemeinden	2 294	-	1	2	29	224	1 484	213	164	30	124	22
50 000 - 100 000	1	-	-	-	-	1	-	-	-	-	-	-
20 000 - 50 000	6	-	-	-	-	-	3	-	2	-	-	-
10 000 - 20 000	26	-	-	-	-	3	19	2	1	-	1	-
5 000 - 10 000	82	-	-	-	-	9	55	9	5	2	2	-
3 000 - 5 000	82	-	1	-	2	9	59	5	5	-	-	1
1 000 - 3 000	483	-	-	-	-	35	352	43	31	6	10	6
unter 1 000	1 614	-	-	2	27	167	996	154	120	22	111	15
Insgesamt	2 306	-	1	2	29	226	1 492	214	165	30	124	22

Grundsteuer B

Kreisfreie Städte	12	-	-	-	-	-	-	-	-	6	5	1
100 000 - 200 000	4	-	-	-	-	-	-	-	-	-	3	1
50 000 - 100 000	3	-	-	-	-	-	-	-	-	3	-	-
20 000 - 50 000	5	-	-	-	-	-	-	-	-	3	2	-
Kreisangehörige Gemeinden	2 294	-	1	-	4	22	101	352	1 575	84	128	26
50 000 - 100 000	1	-	-	-	-	-	-	-	-	-	1	-
20 000 - 50 000	6	-	-	-	-	-	-	-	2	1	2	-
10 000 - 20 000	26	-	-	-	-	-	-	2	18	4	2	-
5 000 - 10 000	82	-	-	-	-	-	4	6	61	8	2	1
3 000 - 5 000	82	-	1	-	1	1	3	12	59	4	-	1
1 000 - 3 000	483	-	-	-	-	-	13	61	377	13	13	6
unter 1 000	1 614	-	-	-	3	21	81	271	1 058	54	108	18
Insgesamt	2 306	-	1	-	4	22	101	352	1 575	90	133	27

Gewerbsteuer

Kreisfreie Städte	12	-	-	-	-	-	-	-	-	1	5	6
100 000 - 200 000	4	-	-	-	-	-	-	-	-	1	1	2
50 000 - 100 000	3	-	-	-	-	-	-	-	-	-	2	1
20 000 - 50 000	5	-	-	-	-	-	-	-	-	-	2	3
Kreisangehörige Gemeinden	2 294	-	-	-	-	-	1	27	852	1 115	287	12
50 000 - 100 000	1	-	-	-	-	-	-	-	-	-	1	-
20 000 - 50 000	6	-	-	-	-	-	-	-	2	-	4	-
10 000 - 20 000	26	-	-	-	-	-	-	-	4	17	5	-
5 000 - 10 000	82	-	-	-	-	-	-	-	18	55	9	-
3 000 - 5 000	82	-	-	-	-	-	1	2	25	49	5	-
1 000 - 3 000	483	-	-	-	-	-	-	-	175	272	36	-
unter 1 000	1 614	-	-	-	-	-	-	25	628	722	227	12
Insgesamt	2 306	-	-	-	-	-	1	27	852	1 116	292	18

30 Steuereinnahmen, Realsteuerhebesätze, Realsteueraufbringungskraft und Steuereinnahmekraft der Gemeinden 2011

Landkreis Verbandsgemeinde Gemeinde	Gem.- Schl.- Nr.	Be- völkerung am 30.06.2011	Steuereinnahmen insgesamt (netto)		Einnahmen aus der / dem					
					Grundsteuer		Gewerbsteuer		Gemeindeanteile der	
					A	B	Auf- kommen (brutto)	Ein- nahmen (netto) ¹⁾	Ein- kommen- steuer	Umsatz- steuer
		Anzahl	1 000 EUR	EUR je Einw.	1 000 EUR					

Kreisfreie Städte

Frankenthal (Pfalz), St.	311 000 00	46 368	42 243,3	911,04	94,9	6 595,1	21 212,1	17 590,5	15 262,1	2 145,5
Kaiserslautern, St.	312 000 00	96 356	91 224,7	946,75	32,6	16 180,0	49 494,9	41 150,6	27 644,8	5 455,0
Koblenz, St.	111 000 00	107 877	145 300,3	1 346,91	69,5	18 014,1	99 136,5	82 210,7	35 955,9	7 820,3
Landau i. d. Pf., St.	313 000 00	43 320	41 530,2	958,69	153,4	5 867,3	22 630,1	18 659,9	14 457,9	1 885,6
Ludwigshafen a. Rh., St.	314 000 00	157 701	254 060,8	1 611,03	101,6	29 186,6	191 743,9	154 460,4	49 130,6	19 539,7
Mainz, St.	315 000 00	200 105	195 970,2	979,34	564,7	29 817,7	83 779,6	70 451,0	76 652,0	16 350,5
Neustadt a. d. Weinstr., St.	316 000 00	52 208	42 358,0	811,33	200,5	6 924,3	17 709,0	14 530,5	18 458,9	1 833,3
Pirmasens, St.	317 000 00	40 861	32 200,9	788,06	22,6	6 589,6	15 037,2	12 405,7	9 949,7	2 666,0
Speyer, St.	318 000 00	49 577	56 382,6	1 137,27	27,2	7 312,1	33 972,9	28 101,1	17 908,1	2 388,1
Trier, St.	211 000 00	105 510	91 165,4	864,05	75,3	14 719,1	52 801,7	43 324,3	26 471,9	5 035,9
Worms, St.	319 000 00	79 209	69 462,3	876,95	265,2	11 724,9	33 479,5	27 620,6	24 834,0	3 665,8
Zweibrücken, St.	320 000 00	34 171	24 355,4	712,75	48,5	4 495,4	10 868,3	8 205,3	9 783,4	1 522,0

Landkreise

LK Ahrweiler	131 000 00	125 951	84 738,3	672,79	385,8	14 096,8	32 245,5	25 696,9	40 697,0	2 951,2
Bad Neuenahr-Ahrweiler, St.	131 007 00	26 849	20 146,5	750,36	28,9	3 760,3	8 144,0	6 416,5	8 497,1	975,1
Grafschaft	131 090 00	10 805	8 569,2	793,07	86,7	970,6	3 631,0	2 860,8	4 447,5	149,8
Remagen, St.	131 070 00	15 826	12 774,2	807,17	20,7	1 706,9	6 374,5	5 106,8	5 485,8	371,9
Sinzig, St.	131 077 00	17 096	9 876,0	577,68	24,2	1 759,9	2 598,7	2 093,4	5 587,9	310,2
VG Adenau	131 000 01	13 318	7 997,0	600,47	86,4	1 671,4	2 685,7	2 168,5	3 655,4	356,1
Adenau, St.	131 001 01	2 845	2 145,6	754,17	3,9	457,1	982,0	796,2	768,5	104,5
Antweiler	131 004 01	560	346,0	617,90	1,3	65,0	135,9	109,5	150,0	17,5
Aremberg	131 005 01	213	109,7	514,93	2,8	25,5	0,5	0,4	79,2	0,8
Barweiler	131 008 01	414	207,9	502,29	4,6	44,1	71,0	57,6	97,3	3,8
Bauler	131 009 01	61	12,7	208,10	1,2	3,5	- 0,2	- 0,2	7,4	0,0
Dankerath	131 015 01	81	21,8	269,63	0,6	6,1	0,2	0,1	14,1	0,5
Dorsel	131 018 01	183	65,4	357,31	3,7	14,9	7,2	5,9	39,5	1,0
Dümpelfeld	131 501 01	602	243,8	405,01	1,5	48,4	14,7	11,9	171,4	7,6
Eichenbach	131 021 01	71	30,8	433,56	1,0	8,7	1,3	1,1	19,6	0,2
Fuchshofen	131 022 01	95	55,0	578,58	0,9	11,1	4,8	3,9	37,1	1,7
Harscheid	131 026 01	128	85,8	670,05	1,3	11,4	39,6	32,4	38,9	0,4
Herschbroich	131 028 01	281	127,0	452,11	1,0	23,1	13,2	10,5	89,3	2,2
Hoffeld	131 030 01	296	114,5	386,72	2,6	22,0	2,9	2,4	86,1	0,6
Honerath	131 032 01	165	62,5	378,95	1,7	14,0	- 1,6	- 1,3	45,9	1,6
Hümmel	131 033 01	486	220,7	454,05	9,0	33,7	35,4	28,7	145,4	1,4
Insul	131 034 01	465	213,0	458,12	1,6	36,8	65,8	53,4	114,0	5,1
Kaltenborn	131 037 01	379	180,1	475,30	4,8	35,9	26,8	21,7	113,9	1,2
Kottenborn	131 042 01	178	68,3	383,89	2,3	15,2	8,7	7,3	41,9	0,5
Leimbach	131 044 01	511	323,3	632,78	2,7	48,9	31,0	25,0	128,4	117,1
Meuspath	131 050 01	148	260,9	1 762,97	2,3	85,3	160,0	131,7	37,8	3,1
Müllenbach	131 051 01	471	390,5	829,04	1,7	54,2	238,8	189,7	127,3	16,9
Müsch	131 052 01	205	100,4	489,95	1,3	19,5	28,4	23,1	51,6	4,7
Nürburg	131 058 01	183	610,2	3 334,43	0,9	191,4	409,3	325,0	60,6	31,5
Ohlenhard	131 062 01	145	66,7	460,16	3,1	12,8	1,5	1,2	48,6	0,3
Pomster	131 065 01	153	67,1	438,56	2,4	11,2	14,5	11,7	40,3	0,5
Quiddelbach	131 066 01	272	113,1	415,66	1,0	21,3	13,9	11,3	76,7	2,2
Reifferscheid	131 069 01	531	236,2	444,86	3,9	42,3	33,9	27,5	155,4	4,8
Rodder	131 072 01	252	94,0	373,07	2,3	16,9	5,0	4,0	69,0	0,2
Schuld	131 074 01	746	382,2	512,29	1,5	81,2	88,4	71,2	213,2	11,8
Senscheid	131 075 01	93	31,5	338,46	1,5	7,3	0,2	0,1	22,1	0,2
Sierscheid	131 076 01	82	54,1	660,30	0,5	6,5	0,1	0,1	46,4	0,0
Trierscheid	131 079 01	71	25,6	360,01	2,3	3,9	0,1	0,1	19,2	0,1
Wershofen	131 082 01	893	503,8	564,15	5,8	97,6	172,6	140,0	248,6	7,6
Wiesemscheid	131 083 01	250	129,5	517,81	1,3	30,9	52,8	43,0	50,0	3,5
Wimbach	131 084 01	454	180,1	396,74	2,4	37,2	20,7	17,0	121,7	0,7
Winnerath	131 085 01	200	68,3	341,37	2,1	18,0	6,2	5,1	41,7	0,3
Wirt	131 086 01	155	48,8	314,92	1,7	8,8	0,1	0,1	37,6	0,1

30 Steuereinnahmen, Realsteuerhebesätze, Realsteueraufbringungskraft und Steuereinnahmekraft der Gemeinden 2011

Landkreis Verbandsgemeinde Gemeinde	Gem.- Schl.- Nr.	Realsteuer- hebesätze		Realsteueraufbringungskraft				Steuer- einnahmekraft der Gemeinden ²⁾		Steuer- einnahmekraft der Gemeinden ²⁾ zuzüglich Schlüssel- zuweisung ³⁾	
		Grund- steuer		Ge- wer- be- steuer	insgesamt		Grund- steuer				
		A	B								
		%			1 000 EUR	EUR je Einw.	EUR je Einw.	EUR je Einw.	1 000 EUR	EUR je Einw.	1 000 EUR

Kreisfreie Städte

Frankenthal (Pfalz), St.	311 000 00	300	380	410	25 345,4	546,61	134,89	411,73	39 131,4	843,93	50 609,9	1 091,48
Kaiserslautern, St.	312 000 00	280	370	410	60 103,8	623,77	161,47	462,30	84 859,2	880,68	116 289,4	1 206,87
Koblenz, St.	111 000 00	300	390	410	105 688,7	979,71	152,64	827,08	132 539,1	1 228,61	149 744,7	1 388,11
Landau i. d. Pf., St.	313 000 00	295	400	399	26 289,3	606,86	123,74	483,12	38 662,6	892,49	49 256,8	1 137,04
Ludwigshafen a. Rh., St.	314 000 00	320	420	360	221 300,9	1 403,29	157,03	1 246,27	252 687,6	1 602,32	266 761,7	1 691,57
Mainz, St.	315 000 00	290	400	440	97 298,3	486,24	135,12	351,12	176 972,3	884,40	213 844,6	1 068,66
Neustadt a. d. Weinstr., St.	316 000 00	270	370	390	23 618,1	452,38	131,45	320,94	40 731,8	780,18	53 277,9	1 020,49
Pirmasens, St.	317 000 00	280	370	400	20 218,0	494,80	155,31	339,49	30 202,3	739,15	45 548,5	1 114,72
Speyer, St.	318 000 00	280	370	405	37 997,4	766,43	142,09	624,34	52 421,8	1 057,38	64 373,5	1 298,46
Trier, St.	211 000 00	350	390	390	63 420,2	601,08	127,59	473,50	85 450,6	809,88	120 267,1	1 139,86
Worms, St.	319 000 00	270	370	400	42 424,2	535,60	145,68	389,92	65 065,1	821,44	89 496,1	1 129,87
Zweibrücken, St.	320 000 00	280	370	410	14 145,7	413,97	127,72	286,25	22 788,1	666,88	34 914,7	1 021,76

Landkreise

LK Ahrweiler	131 000 00	282	340	345	49 634,4	394,08	120,01	274,07	86 734,0	688,63	96 734,0	768,03
Bad Neuenahr-Ahrweiler, St.	131 007 00	300	350	330	12 948,9	482,29	143,11	339,17	20 693,6	770,74	23 267,3	866,60
Grafenschaft	131 090 00	269	317	330	5 242,1	485,16	109,39	375,76	9 069,2	839,35	9 827,1	909,50
Remagen, St.	131 070 00	285	338	352	8 496,6	536,88	114,63	422,24	13 086,6	826,91	14 681,9	927,71
Sinzig, St.	131 077 00	285	338	360	4 537,2	265,40	109,59	155,81	9 930,0	580,84	11 935,2	698,13
VG Adenau	131 000 01	291	350	363	4 507,7	338,47	133,75	204,72	8 002,0	600,84	9 060,4	680,31
Adenau, St.	131 001 01	318	375	370	1 415,8	497,65	153,40	344,25	2 102,9	739,17	2 292,9	805,95
Antweiler	131 004 01	300	350	360	206,5	368,66	119,96	248,70	347,6	620,65	354,9	633,76
Aremberg	131 005 01	269	317	352	32,1	150,85	148,49	2,36	112,1	526,23	112,5	528,05
Barweiler	131 008 01	285	339	370	121,7	293,84	122,83	171,01	209,2	505,42	227,2	548,68
Bauler	131 009 01	269	317	352	5,1	82,85	86,43	- 3,57	12,5	205,23	31,6	518,59
Dankerath	131 015 01	300	375	375	6,5	80,33	78,42	1,91	21,1	260,01	44,6	550,72
Dorsel	131 018 01	285	339	370	26,7	145,66	106,20	39,46	65,7	359,20	89,0	486,38
Dümpelfeld	131 501 01	285	339	370	67,0	111,26	86,88	24,38	243,2	403,99	289,2	480,34
Eichenbach	131 021 01	285	339	380	11,5	161,51	143,06	18,45	30,9	435,68	37,6	529,03
Fuchshofen	131 022 01	318	401	394	15,1	159,38	112,22	47,16	53,1	558,44	53,1	558,44
Harscheid	131 026 01	300	385	385	49,8	388,98	92,17	296,81	81,8	639,39	96,0	749,72
Herschbroich	131 028 01	260	310	340	42,0	149,35	98,20	51,15	130,8	465,40	158,4	563,66
Hoffeld	131 030 01	300	375	375	26,3	88,89	79,24	9,65	112,5	379,97	161,3	544,90
Honerath	131 032 01	318	401	394	12,4	75,34	84,60	- 9,26	60,2	364,65	88,3	535,15
Hümmel	131 033 01	285	339	370	79,9	164,36	91,65	72,71	220,1	452,79	268,9	553,37
Insul	131 034 01	290	340	370	105,6	227,09	85,96	141,13	212,3	456,55	297,1	638,88
Kaltenborn	131 037 01	285	339	370	69,3	182,77	112,22	70,55	179,2	472,94	211,8	558,97
Kottenborn	131 042 01	325	410	450	22,4	125,65	85,70	39,95	63,4	356,33	98,5	553,50
Leimbach	131 044 01	285	338	360	85,9	168,14	105,96	62,18	325,4	636,77	325,4	636,77
Meuspath	131 050 01	300	385	395	230,4	1 556,57	546,55	1 010,01	242,9	1 641,53	242,9	1 641,53
Müllenbach	131 051 01	250	280	340	329,9	700,40	150,05	550,35	424,9	902,23	424,9	902,23
Müsch	131 052 01	286	342	380	49,0	239,22	104,85	134,37	100,1	488,49	124,2	605,84
Nürburg	131 058 01	250	320	340	657,5	3 593,07	1 165,82	2 427,25	665,3	3 635,72	665,3	3 635,72
Ohlenhard	131 062 01	285	339	370	18,1	125,12	114,92	10,21	66,8	460,45	76,0	523,86
Pomster	131 065 01	285	339	370	28,6	186,78	92,51	94,27	66,6	434,99	98,8	645,63
Quiddelbach	131 066 01	285	317	377	38,5	141,36	91,25	50,11	114,7	421,69	114,7	421,69
Reifferscheid	131 069 01	285	339	370	82,1	154,62	90,95	63,67	235,9	444,22	262,8	494,95
Rodder	131 072 01	285	339	352	25,2	100,16	79,46	20,71	93,5	370,87	137,1	544,02
Schuld	131 074 01	310	380	360	167,9	225,12	103,61	121,51	375,7	503,68	378,8	507,81
Senscheid	131 075 01	285	338	370	9,3	100,04	98,38	1,67	31,6	339,75	51,6	554,41
Sierscheid	131 076 01	297	342	380	7,3	88,68	87,88	0,80	53,7	654,79	53,7	654,79
Trierscheid	131 079 01	269	317	352	6,9	97,76	96,46	1,30	26,2	368,59	38,2	537,41
Wershofen	131 082 01	310	340	370	279,6	313,08	120,31	192,77	503,1	563,43	535,6	599,79
Wiesemscheid	131 083 01	280	330	380	85,9	343,51	138,61	204,90	129,7	518,66	167,9	671,48
Wimbach	131 084 01	318	401	394	54,6	120,26	77,54	42,73	173,3	381,62	257,9	568,04
Winnerath	131 085 01	318	375	394	24,9	124,34	95,30	29,04	65,8	328,87	109,2	546,14
Wirt	131 086 01	297	353	394	10,6	68,61	67,97	0,65	48,3	311,36	82,5	532,34

30 Steuereinnahmen, Realsteuerhebesätze, Realsteueraufbringungskraft und Steuereinnahmekraft der Gemeinden 2011

Landkreis Verbandsgemeinde Gemeinde	Gem.- Schl.- Nr.	Be- völkerung am 30.06.2011	Steuereinnahmen insgesamt (netto)		Einnahmen aus der / dem					
					Grundsteuer		Gewerbsteuer		Gemeindeanteile der	
					A	B	Auf- kommen (brutto)	Ein- nahmen (netto) ¹⁾	Ein- kommen- steuer	Umsatz- steuer
		Anzahl	1 000 EUR	EUR je Einw.	1 000 EUR					

noch: LK Ahrweiler

VG Altenahr	131 000 02	11 113	5 704,3	513,30	52,4	1 066,4	1 179,7	943,0	3 452,1	132,5
Ahrbrück	131 002 02	1 207	699,3	579,38	1,4	141,8	201,0	161,0	358,2	28,8
Altenahr	131 003 02	1 842	965,4	524,08	2,5	214,9	295,2	236,5	470,2	33,8
Berg	131 011 02	1 345	628,1	466,99	6,0	87,1	39,6	31,2	487,3	4,9
Dernau	131 017 02	1 766	937,6	530,92	8,1	158,0	215,2	172,4	580,4	15,3
Heckenbach	131 027 02	253	131,4	519,32	8,8	24,8	46,6	36,4	55,3	4,4
Hönningen	131 029 02	1 085	590,5	544,22	0,7	101,1	166,7	133,5	334,1	19,2
Kalenborn	131 036 02	628	380,0	605,08	2,1	57,1	27,4	21,9	293,1	1,7
Kesseling	131 039 02	593	256,2	432,06	6,3	47,1	19,3	15,2	180,5	2,6
Kirchsahr	131 040 02	361	192,7	533,86	1,4	36,7	38,1	30,5	113,9	2,4
Lind	131 047 02	560	234,5	418,67	2,7	45,5	29,5	23,3	155,5	4,6
Mayschoß	131 049 02	913	427,4	468,10	7,6	96,0	79,8	64,0	246,5	10,7
Rech	131 068 02	560	261,3	466,68	4,9	56,4	21,3	17,1	177,1	4,1
VG Bad Breisig	131 000 03	12 700	7 614,1	599,54	18,4	1 528,5	2 323,1	1 861,0	3 928,5	239,4
Bad Breisig, St.	131 006 03	8 769	5 081,6	579,49	11,0	1 175,9	1 192,7	955,4	2 763,6	150,5
Brohl-Lützing	131 014 03	2 421	1 882,5	777,58	3,4	249,8	1 051,9	842,8	703,8	76,5
Gönnersdorf	131 025 03	640	235,6	368,20	1,8	41,6	17,9	14,3	169,7	5,0
Waldorf	131 081 03	870	414,4	476,32	2,3	61,2	60,5	48,5	291,4	7,4
VG Brohlthal	131 000 04	18 244	12 057,0	660,87	68,0	1 632,8	5 308,8	4 247,0	5 642,6	416,2
Brenk	131 201 04	188	76,0	404,01	1,8	11,4	10,5	8,4	52,7	1,1
Burgbrohl	131 202 04	3 183	3 298,8	1 036,39	8,1	296,6	2 332,8	1 868,9	999,0	118,6
Dedenbach	131 016 04	428	166,2	388,22	1,8	23,7	0,8	0,6	137,6	0,5
Galenberg	131 204 04	209	83,1	397,44	1,2	12,6	- 0,0	- 0,0	68,9	0,0
Glees	131 205 04	585	268,1	458,24	4,0	57,6	- 11,5	- 9,0	190,0	24,9
Hohenleimbach	131 206 04	374	127,5	340,92	4,4	24,6	8,6	6,8	87,4	2,6
Kempenich	131 502 04	1 896	1 131,7	596,88	7,4	192,9	387,8	310,7	540,5	76,9
Königsfeld	131 041 04	658	271,1	412,07	3,0	50,7	24,9	19,6	192,9	3,4
Niederdürenbach	131 054 04	966	421,6	436,42	2,4	68,3	68,7	55,1	288,1	3,2
Niederzissen	131 055 04	2 667	2 615,3	980,63	6,3	347,1	1 610,3	1 290,1	876,1	90,2
Oberdürenbach	131 059 04	616	258,1	418,99	2,6	44,2	21,3	17,1	189,8	2,6
Oberzissen	131 060 04	1 102	491,8	446,28	2,1	83,0	62,2	49,8	345,3	9,9
Schalkenbach	131 073 04	836	487,3	582,87	2,3	63,4	188,1	148,2	267,2	4,3
Spessart	131 208 04	747	448,8	600,75	3,9	52,9	248,5	195,8	190,2	4,1
Wassenach	131 209 04	1 128	606,5	537,65	4,7	89,7	105,1	84,2	406,2	19,1
Wehr	131 210 04	1 149	558,3	485,91	8,0	82,0	93,1	74,6	374,8	12,8
Weibern	131 211 04	1 512	746,9	493,99	3,8	132,0	157,8	126,4	435,9	42,0
LK Altenkirchen (Ww.)	132 000 00	130 476	81 876,5	627,52	360,3	13 268,2	33 940,5	27 510,8	36 549,2	3 720,6
Herdorf, St.	132 050 00	6 833	4 027,3	589,40	6,6	619,4	1 566,2	1 269,9	1 867,2	189,4
VG Altenkirchen (Ww.)	132 000 01	22 851	15 365,0	672,40	113,5	2 432,6	7 568,2	6 157,1	5 816,8	774,8
Almersbach	132 001 01	420	276,0	657,25	0,1	42,3	77,1	62,9	119,4	49,9
Altenkirchen (Ww.), St.	132 501 01	6 322	6 571,8	1 039,51	6,5	1 027,3	4 286,9	3 497,2	1 523,3	507,5
Bachenberg	132 004 01	106	36,9	348,13	1,4	5,8	4,2	3,4	25,8	0,0
Berod bei Hachenburg	132 201 01	566	342,5	605,14	3,6	48,1	108,3	87,8	187,5	13,2
Birnbach	132 009 01	578	297,6	514,80	3,1	47,5	81,9	66,8	175,1	4,1
Busenhausen	132 017 01	344	135,2	393,01	4,4	21,7	5,8	4,6	103,5	0,5
Eichelhardt	132 022 01	466	425,1	912,17	3,4	62,3	236,1	190,8	149,1	17,9
Ersfeld	132 027 01	79	33,7	426,82	1,1	6,3	0,5	0,4	24,3	0,6
Fiersbach	132 031 01	256	140,9	550,27	1,9	17,4	18,2	14,8	104,2	1,3
Fluterschen	132 033 01	644	351,6	545,90	2,3	48,8	96,5	76,6	210,5	10,6
Forstmehren	132 035 01	157	65,4	416,66	1,0	11,6	22,7	18,5	32,6	0,5
Gieleroth	132 040 01	659	225,6	342,41	5,8	52,3	7,2	5,9	157,8	0,8
Hasselbach	132 046 01	342	143,1	418,47	4,9	24,5	37,0	30,2	80,3	1,6
Helmenzen	132 047 01	858	366,6	427,26	5,6	69,2	89,0	72,6	214,3	2,8
Helmeroth	132 048 01	186	82,5	443,70	1,6	17,4	7,2	5,9	55,6	1,2
Hemmelzen	132 049 01	226	62,6	277,08	3,0	16,4	2,4	1,9	39,9	0,9
Heupelzen	132 051 01	255	54,9	215,33	1,8	19,3	- 0,7	- 0,6	32,6	0,9
Hilgenroth	132 052 01	310	106,8	344,66	1,5	24,6	7,3	5,9	73,1	0,6

30 Steuereinnahmen, Realsteuerhebesätze, Realsteueraufbringungskraft und Steuereinnahmekraft der Gemeinden 2011

Landkreis Verbandsgemeinde Gemeinde	Gem.- Schl.- Nr.	Realsteuer- hebesätze			Realsteueraufbringungskraft				Steuer- einnahmekraft der Gemeinden ²⁾		Steuer- einnahmekraft der Gemeinden ²⁾ zuzüglich Schlüssel- zuweisung ³⁾	
		Grund- steuer		Ge- wer- be- steuer	insgesamt		Grund- steuer	Ge- werbe- steuer				
		A	B									
		%	1 000 EUR	EUR je Einw.					EUR je Einw.	EUR je Einw.	1 000 EUR	EUR je Einw.
noch: LK Ahrweiler												
VG Altenahr	131 000 02	276	332	349	2 445,7	220,08	107,81	112,27	5 793,7	521,34	6 384,5	574,50
Ahrbrück	131 002 02	285	338	352	361,1	299,14	124,56	174,58	708,1	586,65	740,6	613,59
Altenahr	131 003 02	285	338	352	537,9	292,01	123,98	168,03	983,2	533,76	1 180,7	640,98
Berg	131 011 02	255	290	330	157,8	117,31	84,39	32,92	641,6	477,05	710,1	527,95
Dernau	131 017 02	285	338	352	400,0	226,49	98,74	127,75	952,9	539,55	1 020,1	577,66
Heckenbach	131 027 02	260	300	320	93,1	367,84	155,63	212,21	142,6	563,77	142,6	563,77
Hönningen	131 029 02	285	338	352	281,6	259,51	98,49	161,02	601,7	554,54	601,7	554,54
Kalenborn	131 036 02	285	338	352	90,8	144,52	98,87	45,65	380,0	605,17	380,0	605,17
Kesseling	131 039 02	285	338	330	77,5	130,68	94,38	36,30	256,5	432,50	313,2	528,24
Kirchsahr	131 040 02	285	338	352	80,0	221,47	110,90	110,57	188,6	522,53	203,7	564,26
Lind	131 047 02	270	315	330	87,2	155,80	96,82	58,98	241,1	430,54	291,2	519,94
Mayschoß	131 049 02	285	338	352	192,4	210,68	119,03	91,65	433,7	475,03	505,4	553,52
Rech	131 068 02	285	338	352	86,6	154,63	114,69	39,94	263,6	470,76	295,1	526,99
VG Bad Breisig	131 000 03	289	340	352	4 051,5	319,01	127,26	191,75	7 757,3	610,81	8 120,6	639,42
Bad Breisig, St.	131 006 03	290	340	352	2 489,3	283,87	141,28	142,59	5 166,1	589,13	5 330,3	607,86
Brohl-Lützing	131 014 03	285	338	352	1 368,6	565,30	109,81	455,49	1 939,7	801,19	1 939,7	801,19
Gönnersdorf	131 025 03	290	340	352	64,0	99,97	70,70	29,27	235,2	367,48	336,6	525,96
Waldorf	131 081 03	290	340	352	129,6	149,01	76,06	72,95	416,4	478,57	514,0	590,75
VG Brohlthal	131 000 04	280	334	350	7 404,6	405,87	99,06	306,80	12 401,6	679,76	13 457,1	737,62
Brenk	131 201 04	285	340	352	24,8	132,09	73,30	58,79	76,5	406,68	103,5	550,29
Burgbrohl	131 202 04	285	340	352	2 763,5	868,20	99,92	768,27	3 417,3	1 073,59	3 545,5	1 113,88
Dedenbach	131 016 04	260	290	330	31,9	74,51	72,42	2,09	169,9	396,99	236,2	551,92
Galenberg	131 204 04	285	340	330	14,4	69,12	69,35	- 0,23	83,4	398,93	111,0	531,10
Glees	131 205 04	270	310	330	57,6	98,41	120,33	- 21,92	275,0	470,02	334,0	571,01
Hohenleimbach	131 206 04	270	310	330	42,6	113,77	88,11	25,66	130,7	349,50	198,5	530,70
Kempenich	131 502 04	285	340	352	615,6	324,69	110,27	214,42	1 155,8	609,62	1 155,8	609,62
Königsfeld	131 041 04	270	320	330	87,3	132,70	90,45	42,24	278,3	422,97	359,3	545,98
Niederdürenbach	131 054 04	285	340	352	145,9	151,01	76,41	74,59	423,4	438,35	554,4	573,86
Niederzissen	131 055 04	285	340	352	2 057,0	771,27	138,32	632,95	2 703,0	1 013,51	2 810,9	1 053,95
Oberdürenbach	131 059 04	285	340	352	71,2	115,62	79,39	36,23	259,3	421,01	337,8	548,34
Oberzissen	131 060 04	270	320	352	159,6	144,80	85,67	59,13	502,4	455,91	592,4	537,53
Schalkenbach	131 073 04	270	320	330	283,2	338,77	87,22	251,56	514,9	615,85	546,0	653,12
Spessart	131 208 04	270	310	330	342,7	458,76	86,83	371,92	484,2	648,25	484,2	648,25
Wassenach	131 209 04	285	340	352	208,7	185,01	87,35	97,66	613,0	543,48	627,2	556,06
Wehr	131 210 04	285	340	352	191,5	166,66	81,74	84,91	560,6	487,94	565,3	492,03
Weibern	131 211 04	285	340	352	307,2	203,17	93,78	109,39	753,7	498,51	895,2	592,05
LK Altenkirchen (Ww.)	132 000 00	305	341	370	48 061,3	368,35	108,58	259,77	81 901,3	627,71	90 761,7	695,62
Herdorf, St.	132 050 00	350	350	370	2 195,8	321,35	92,76	228,59	3 956,1	578,97	4 911,7	718,82
VG Altenkirchen (Ww.)	132 000 01	301	343	375	10 065,9	440,50	114,97	325,53	15 246,4	667,21	17 597,2	770,08
Almersbach	132 001 01	270	340	380	119,1	283,56	105,25	178,31	274,1	652,65	295,4	703,30
Altenkirchen (Ww.), St.	132 501 01	300	350	380	5 211,1	824,28	165,82	658,46	6 452,2	1 020,60	6 879,6	1 088,21
Bachenberg	132 004 01	300	340	380	11,5	108,69	70,11	38,58	36,6	345,07	51,3	483,54
Berod bei Hachenburg	132 201 01	300	338	370	162,1	286,33	95,49	190,84	342,3	604,75	342,3	604,75
Birnbach	132 009 01	285	338	380	132,7	229,51	91,92	137,59	296,7	513,40	341,0	590,01
Busenhausen	132 017 01	270	320	350	35,1	101,93	84,21	17,72	137,9	400,87	176,2	512,26
Eichelhardt	132 022 01	340	340	365	306,7	658,17	146,01	512,16	428,5	919,53	428,5	919,53
Ersfeld	132 027 01	300	350	380	8,0	100,89	94,91	5,97	32,8	415,01	46,4	586,73
Fiersbach	132 031 01	320	320	380	38,7	151,32	82,28	69,04	140,9	550,25	140,9	550,25
Fluterschen	132 033 01	285	310	340	162,9	253,00	90,39	162,62	364,1	565,43	364,1	565,43
Forstmehren	132 035 01	300	300	380	36,8	234,08	93,76	140,31	65,7	418,36	83,7	533,17
Gieleroth	132 040 01	350	350	380	65,0	98,61	88,00	10,62	222,3	337,31	338,9	514,27
Hasselbach	132 046 01	290	340	380	66,6	194,61	89,42	105,19	141,6	414,01	172,2	503,50
Helmenzen	132 047 01	290	330	380	166,5	194,06	93,30	100,76	367,2	427,99	488,7	569,59
Helmeroth	132 048 01	320	350	380	26,1	140,45	103,01	37,44	81,6	438,63	95,9	515,54
Hemmelzen	132 049 01	320	340	360	22,3	98,58	87,86	10,71	62,6	276,80	113,6	502,44
Heupelzen	132 051 01	315	340	350	21,1	82,70	85,75	- 3,05	54,7	214,64	136,3	534,34
Hilgenroth	132 052 01	300	340	360	34,6	111,67	87,62	24,05	106,9	344,85	171,4	552,82

30 Steuereinnahmen, Realsteuerhebesätze, Realsteueraufbringungskraft und Steuereinnahmekraft der Gemeinden 2011

Landkreis Verbandsgemeinde Gemeinde	Gem.- Schl.- Nr.	Be- völkerung am 30.06.2011	Steuereinnahmen insgesamt (netto)		Einnahmen aus der / dem					
					Grundsteuer		Gewerbsteuer		Gemeindeanteile der	
					A	B	Auf- kommen (brutto)	Ein- nahmen (netto) ¹⁾	Ein- kommen- steuer	Umsatz- steuer
		Anzahl	1 000 EUR	EUR je Einw.	1 000 EUR					

noch: LK Altenkirchen (Ww.)

Hirz-Maulsbach	132 053 01	309	134,0	433,51	3,9	19,8	18,6	15,0	93,7	0,5
Idelberg	132 056 01	55	19,2	348,95	1,0	5,0	0,1	0,1	12,8	0,2
Ingelbach	132 057 01	531	696,5	1 311,59	3,8	53,4	576,0	464,0	166,4	7,3
Isert	132 058 01	142	67,1	472,25	1,6	7,5	33,9	27,5	28,6	1,3
Kettenhausen	132 061 01	264	150,6	570,63	1,9	18,9	77,2	62,2	65,8	0,9
Kircheib	132 062 01	552	232,4	421,05	4,0	49,4	33,0	26,6	141,9	7,8
Kraam	132 064 01	181	53,4	294,91	4,8	7,9	0,1	0,1	39,9	0,1
Mammelzen	132 067 01	1 015	839,1	826,65	0,9	92,4	620,6	506,3	220,5	16,7
Mehren	132 069 01	512	155,2	303,17	2,0	34,7	7,1	5,7	106,6	4,2
Michelbach (Ww.)	132 070 01	552	128,0	231,81	2,0	40,9	- 69,3	- 56,5	137,0	3,8
Neitersen	132 074 01	771	943,5	1 223,68	5,0	103,5	656,0	531,9	242,7	57,9
Obererbach (Ww.)	132 081 01	561	218,9	390,17	2,5	41,1	43,9	35,8	133,8	2,9
Oberirsen	132 082 01	638	195,8	306,85	5,9	41,3	- 0,2	- 0,1	143,7	1,8
Oberwambach	132 086 01	422	144,5	342,45	2,1	27,2	9,2	7,4	105,3	0,6
Ölsen	132 087 01	91	21,6	237,66	0,9	5,4	0,3	0,2	14,8	0,0
Racksen	132 092 01	148	59,5	401,77	1,2	10,0	4,6	3,8	43,7	0,2
Rettersen	132 094 01	363	138,4	381,26	2,0	22,5	23,1	18,6	92,9	0,7
Schöneberg	132 099 01	401	130,3	324,98	1,6	23,5	23,6	19,3	82,9	0,6
Sörth	132 106 01	233	89,8	385,28	1,3	20,7	16,1	13,0	53,0	1,3
Stürzelbach	132 109 01	261	135,4	518,77	1,6	18,7	51,6	42,1	68,2	3,9
Volkerzen	132 110 01	88	23,6	267,64	1,2	4,0	- 0,5	- 0,4	18,4	0,0
Werkhausen	132 114 01	233	74,3	318,69	4,6	14,3	4,5	3,7	50,1	0,7
Weyerbusch	132 115 01	1 373	840,9	612,46	3,2	183,0	315,8	256,8	347,9	45,0
Wölmersen	132 118 01	381	154,4	405,38	1,6	24,7	35,5	28,6	97,4	1,5
VG Betzdorf	132 000 02	15 375	10 230,4	665,39	6,1	1 747,3	4 067,2	3 271,4	4 413,4	753,8
Alsdorf	132 002 02	1 544	989,8	641,06	1,0	148,1	337,6	275,4	525,3	35,5
Betzdorf, St.	132 006 02	10 023	7 031,4	701,52	2,3	1 221,2	3 178,1	2 551,5	2 649,2	585,5
Grünebach	132 042 02	546	289,9	530,97	0,5	49,1	35,8	29,2	204,5	4,0
Scheuerfeld	132 098 02	2 020	1 332,1	659,45	0,5	210,6	455,8	367,2	647,1	101,4
Wallmenroth	132 111 02	1 242	587,2	472,82	1,9	118,2	59,9	48,2	387,4	27,4
VG Daaden	132 000 03	11 333	9 001,5	794,28	24,0	1 187,8	4 864,1	3 909,8	3 425,4	421,4
Daaden	132 018 03	4 327	3 750,3	866,71	7,5	485,1	2 038,0	1 632,8	1 410,7	198,8
Derschen	132 019 03	1 048	513,0	489,54	3,0	84,4	176,7	141,9	267,0	14,6
Emmerzhausen	132 026 03	710	332,8	468,72	2,0	56,3	47,6	38,2	229,7	4,6
Friedewald	132 036 03	1 114	838,9	753,08	2,6	119,5	361,0	289,2	374,0	51,2
Mauden	132 068 03	109	57,2	525,03	1,1	8,6	23,1	19,0	27,2	0,8
Niederdreisbach	132 075 03	923	763,3	826,94	1,3	89,5	424,2	344,0	266,1	60,2
Nisterberg	132 079 03	359	254,4	708,69	2,3	32,0	140,8	114,2	95,5	9,1
Schutzbach	132 101 03	389	344,2	884,76	0,1	40,2	215,2	172,7	123,7	6,7
Weitefeld	132 113 03	2 354	2 147,4	912,25	4,3	272,3	1 437,4	1 157,9	631,6	75,5
VG Flammersfeld	132 000 04	11 900	6 941,4	583,31	49,9	1 210,8	2 658,9	2 152,0	3 264,7	219,3
Berzhausen	132 005 04	178	76,0	427,09	2,0	11,7	25,5	20,4	40,3	0,4
Bürdenbach	132 015 04	557	188,0	337,51	1,1	62,7	18,8	15,0	104,3	2,6
Burglahr	132 016 04	499	193,1	386,89	2,1	39,8	29,0	23,2	122,1	4,5
Eichen	132 023 04	540	233,0	431,55	2,9	41,8	75,2	61,3	124,2	0,8
Eulenberg	132 029 04	49	19,4	396,27	1,0	3,3	3,1	2,4	12,3	0,1
Flammersfeld	132 032 04	1 319	713,8	541,20	1,9	149,8	247,4	201,8	331,5	24,9
Giershausen	132 041 04	109	60,6	556,13	3,8	8,5	27,5	22,2	23,0	2,4
Güllesheim	132 043 04	684	362,2	529,59	0,8	66,1	102,4	83,6	206,1	3,7
Horhausen (Ww.)	132 055 04	1 907	1 571,3	823,97	2,1	278,2	785,8	641,1	580,0	64,7
Kescheid	132 060 04	132	55,6	421,08	4,8	6,7	2,3	1,8	41,4	0,2
Krunkel	132 065 04	624	496,9	796,39	0,7	62,8	248,1	202,4	214,1	13,8
Niedersteinebach	132 078 04	212	96,3	454,01	0,1	17,5	27,9	22,8	52,0	2,4
Oberlahr	132 083 04	769	765,0	994,74	1,8	87,2	456,0	364,8	246,5	61,4
Obernau	132 084 04	179	42,0	234,78	0,6	12,3	3,0	2,4	25,3	0,4
Obersteinebach	132 085 04	235	137,0	582,78	1,2	22,6	30,6	24,5	86,1	1,9
Orfgen	132 088 04	239	93,0	389,00	4,0	13,7	3,5	2,8	69,7	0,4
Peterslahr	132 089 04	294	182,6	620,94	1,0	25,0	73,9	59,1	89,7	6,7
Pleckhausen	132 090 04	762	318,7	418,23	1,0	62,9	16,4	13,1	229,8	8,6
Reiferscheid	132 093 04	410	127,4	310,68	2,1	28,5	7,5	6,1	89,1	0,4

30 Steuereinnahmen, Realsteuerhebesätze, Realsteueraufbringungskraft und Steuereinnahmekraft der Gemeinden 2011

Landkreis Verbandsgemeinde Gemeinde	Gem.- Schl.- Nr.	Realsteuer- hebesätze		Realsteueraufbringungskraft				Steuer- einnahmekraft der Gemeinden ²⁾		Steuer- einnahmekraft der Gemeinden ²⁾ zuzüglich Schlüssel- zuweisung ³⁾	
		Grund- steuer		Ge- wer- be- steuer	insgesamt		Grund- steuer				
		A	B								
		%	1 000 EUR					EUR je Einw.	EUR je Einw.	EUR je Einw.	1 000 EUR

noch: LK Altenkirchen (Ww.)

Hirz-Maulsbach	132 053 01	300	320	360	44,8	145,03	83,42	61,61	135,3	438,00	177,5	574,29
Idelberg	132 056 01	320	338	380	6,3	113,91	112,16	1,75	19,3	350,38	31,3	569,40
Ingelbach	132 057 01	270	340	360	650,3	1 224,72	112,87	1 111,85	712,0	1 340,96	712,0	1 340,96
Isert	132 058 01	340	340	370	43,0	302,68	64,86	237,82	66,5	468,38	113,2	797,03
Kettenhausen	132 061 01	320	340	360	100,6	381,12	81,22	299,90	152,3	577,06	175,0	662,91
Kircheib	132 062 01	270	320	360	93,0	168,46	107,20	61,27	236,3	428,00	302,9	548,79
Kraam	132 064 01	320	330	360	13,0	71,73	71,14	0,59	52,9	292,20	100,4	554,64
Mammelzen	132 067 01	290	340	380	700,1	689,71	96,02	593,69	822,9	810,76	958,3	944,15
Mehren	132 069 01	300	320	360	47,7	93,14	79,01	14,13	157,1	306,84	263,4	514,53
Michelbach (Ww.)	132 070 01	285	340	380	- 22,5	- 40,81	81,07	- 121,88	131,1	237,48	203,1	368,00
Neitersen	132 074 01	290	340	370	767,3	995,22	146,64	848,58	943,8	1 224,12	943,8	1 224,12
Obererbach (Ww.)	132 081 01	340	340	380	87,7	156,39	80,33	76,06	216,3	385,60	322,0	574,05
Oberirsen	132 082 01	285	340	380	49,1	76,94	77,19	- 0,25	194,6	304,96	327,3	513,06
Oberwambach	132 086 01	345	345	360	39,1	92,72	70,49	22,24	143,2	339,39	226,5	536,63
Ölsen	132 087 01	330	345	380	6,6	72,14	69,14	3,00	21,4	234,64	50,2	551,12
Racksen	132 092 01	320	340	380	16,0	108,27	77,98	30,29	59,1	399,43	75,9	513,14
Rettersen	132 094 01	270	320	360	50,9	140,24	74,92	65,32	140,0	385,73	207,1	570,49
Schöneberg	132 099 01	320	350	380	48,3	120,46	63,22	57,24	127,5	317,98	230,7	575,22
Sörth	132 106 01	315	340	360	39,4	169,09	98,20	70,88	90,6	388,82	134,0	575,05
Stürzelbach	132 109 01	300	340	380	71,1	272,57	80,74	191,82	133,7	512,42	133,7	512,42
Volkerzen	132 110 01	300	340	380	4,8	54,73	60,56	- 5,83	23,3	265,08	49,1	557,52
Werkhausen	132 114 01	290	340	360	24,3	104,30	84,35	19,95	74,2	318,35	116,1	498,40
Weyerbusch	132 115 01	305	360	375	494,2	359,98	133,68	226,30	828,2	603,18	848,4	617,93
Wölmersen	132 118 01	285	338	360	63,9	167,81	72,44	95,38	156,0	409,38	228,9	600,79
VG Betzdorf	132 000 02	315	340	358	6 024,7	391,85	119,03	272,82	10 396,2	676,17	10 768,8	700,41
Alsdorf	132 002 02	340	340	380	483,3	313,01	100,71	212,30	981,9	635,96	981,9	635,96
Betzdorf, St.	132 006 02	300	340	355	4 580,8	457,03	127,44	329,59	7 188,9	717,24	7 521,4	750,42
Grünebach	132 042 02	320	340	380	86,4	158,31	94,73	63,58	288,3	528,04	299,6	548,68
Scheuerfeld	132 098 02	320	340	360	687,6	340,37	109,08	231,30	1 347,4	667,02	1 347,4	667,02
Wallmenroth	132 111 02	320	340	360	186,5	150,19	100,77	49,41	589,7	474,78	618,5	497,99
VG Daaden	132 000 03	292	337	357	6 307,2	556,53	112,65	443,88	9 199,6	811,75	9 676,9	853,87
Daaden	132 018 03	285	338	352	2 653,7	613,29	119,54	493,75	3 857,9	891,58	4 005,8	925,76
Derschen	132 019 03	285	338	355	275,4	262,79	87,53	175,26	522,2	498,26	664,7	634,25
Emmerzhagen	132 026 03	285	338	355	110,7	155,91	86,19	69,72	335,5	472,60	399,4	562,59
Friedewald	132 036 03	280	330	352	509,7	457,53	117,82	339,71	863,0	774,72	863,0	774,72
Mauden	132 068 03	300	350	390	31,6	290,31	89,76	200,55	55,5	508,96	67,3	617,65
Niederdreisbach	132 075 03	290	330	370	520,6	564,05	105,67	458,38	766,6	830,55	766,6	830,55
Nisterberg	132 079 03	290	340	370	176,2	490,79	99,57	391,22	254,1	707,72	365,3	1 017,42
Schutzbach	132 101 03	285	338	355	265,9	683,58	108,60	574,98	353,9	909,75	353,9	909,75
Weitefeld	132 113 03	320	338	360	1 763,3	749,07	123,18	625,89	2 190,9	930,73	2 190,9	930,73
VG Flammersfeld	132 000 04	301	337	367	3 994,9	335,71	111,19	224,52	6 972,2	585,90	7 889,7	663,00
Berzhausen	132 005 04	270	320	350	42,0	235,97	85,14	150,83	77,6	435,74	106,6	598,95
Bürdenbach	132 015 04	300	320	350	90,4	162,36	126,80	35,55	193,6	347,54	286,1	513,60
Burglahr	132 016 04	300	320	350	76,8	153,89	92,63	61,27	197,5	395,79	282,6	566,25
Eichen	132 023 04	300	350	380	118,3	219,01	83,82	135,20	229,5	424,92	331,3	613,59
Eulenberg	132 029 04	300	320	350	7,9	161,73	96,06	65,67	19,7	401,61	25,0	510,57
Flammersfeld	132 032 04	300	350	380	394,1	298,75	116,65	182,11	704,9	534,42	768,0	582,27
Giershausen	132 041 04	285	338	360	41,1	377,13	118,49	258,64	61,1	560,77	85,4	783,52
Güllesheim	132 043 04	300	350	380	167,2	244,49	99,08	145,42	358,2	523,73	364,7	533,24
Horhausen (Ww.)	132 055 04	320	350	380	1 047,2	549,15	149,01	400,14	1 547,1	811,28	1 637,9	858,91
Kescheid	132 060 04	300	320	350	14,6	110,74	92,71	18,03	55,8	422,77	67,5	511,13
Krunkel	132 065 04	320	350	380	305,3	489,26	103,11	386,15	487,5	781,25	487,5	781,25
Niedersteinebach	132 078 04	320	350	380	45,0	212,25	84,24	128,02	94,3	444,67	133,4	629,06
Oberlahr	132 083 04	320	320	350	579,3	753,28	128,05	625,23	796,0	1 035,07	796,0	1 035,07
Obernau	132 084 04	320	320	360	17,4	97,15	79,75	17,40	42,5	237,23	98,1	548,29
Obersteinebach	132 085 04	350	350	350	56,2	239,35	101,97	137,38	138,2	587,94	138,2	587,94
Orfgen	132 088 04	300	340	360	21,8	91,15	76,31	14,84	91,2	381,49	121,5	508,39
Peterslahr	132 089 04	300	320	350	106,6	362,49	97,55	264,94	188,2	640,11	188,2	640,11
Pleckhausen	132 090 04	300	320	350	88,1	115,57	92,86	22,72	323,2	424,11	323,2	424,11
Reiferscheid	132 093 04	290	340	380	39,2	95,57	77,88	17,69	127,3	310,45	217,3	529,97

30 Steuereinnahmen, Realsteuerhebesätze, Realsteueraufbringungskraft und Steuereinnahmekraft der Gemeinden 2011

Landkreis Verbandsgemeinde Gemeinde	Gem.- Schl.- Nr.	Be- völkerung am 30.06.2011	Steuereinnahmen insgesamt (netto)		Einnahmen aus der / dem						
					Grundsteuer		Gewerbsteuer		Gemeindeanteilen der		
							Auf- kommen (brutto)	Ein- nahmen (netto) ¹⁾	Ein- kommen- steuer	Umsatz- steuer	
		A	B	1 000 EUR							
		Anzahl	1 000 EUR	EUR je Einw.							
noch: LK Altenkirchen (Ww.)											
Rott	132 097 04	346	146,8	424,18	4,7	34,0	7,6	6,1	99,7	0,9	
Schürdt	132 100 04	265	84,9	320,42	3,2	20,8	18,8	15,3	43,2	1,3	
Seelbach (Ww.)	132 103 04	327	116,6	356,50	2,1	23,7	14,5	11,6	76,8	1,0	
Seifen	132 104 04	118	81,3	689,14	2,0	9,9	24,9	20,3	47,5	0,7	
Walterschen	132 112 04	155	118,8	766,37	1,8	16,1	56,1	45,2	50,7	4,2	
Willroth	132 116 04	852	601,3	705,79	0,3	93,3	343,6	274,9	220,7	10,5	
Ziegenhain	132 119 04	139	59,9	430,66	0,4	11,8	9,5	7,7	38,6	0,5	
VG Gebhardshain	132 000 05	10 996	6 407,9	582,74	20,7	1 029,2	2 376,5	1 922,2	3 211,4	192,9	
Dickendorf	132 020 05	368	125,5	341,04	1,1	26,0	12,8	10,3	81,4	5,2	
Elben	132 024 05	345	239,2	693,20	0,4	32,1	109,1	87,9	111,2	6,3	
Elkenroth	132 025 05	1 845	1 117,1	605,45	4,1	189,7	384,0	313,3	549,2	56,6	
Fensdorf	132 030 05	427	200,1	468,51	2,2	35,1	43,5	35,0	124,2	2,3	
Gebhardshain	132 039 05	1 911	1 097,3	574,20	2,3	199,4	358,3	292,3	555,7	43,6	
Kausen	132 059 05	785	315,7	402,21	1,0	57,3	26,1	21,0	231,5	3,3	
Malberg	132 066 05	1 041	447,7	430,09	1,6	74,1	103,2	83,1	283,0	3,2	
Molzshain	132 071 05	532	243,5	457,75	0,7	42,8	3,7	3,0	194,1	0,7	
Nauroth	132 073 05	1 113	983,8	883,89	2,5	106,8	667,0	537,3	316,8	17,5	
Rosenheim (LK Altenkirchen)	132 095 05	770	434,8	564,62	1,1	81,0	102,0	82,1	249,2	19,2	
Steinebach/Sieg	132 107 05	1 260	956,5	759,13	2,6	131,1	555,3	447,3	337,3	31,9	
Steineroth	132 108 05	599	246,8	412,00	1,2	53,8	11,7	9,5	177,9	3,2	
VG Hamm (Sieg)	132 000 06	12 469	6 031,5	483,72	22,2	1 194,8	2 006,7	1 628,0	2 906,9	241,0	
Birkenbeul	132 007 06	422	172,0	407,57	4,4	33,2	7,5	6,1	124,7	1,1	
Bitzen	132 010 06	766	310,8	405,76	1,2	59,0	27,8	22,8	224,0	1,7	
Breitscheidt	132 013 06	961	476,1	495,38	1,7	77,5	214,0	173,5	207,8	12,5	
Bruchertseifen	132 014 06	716	252,0	351,89	2,1	57,7	9,8	7,9	179,3	2,0	
Etzbach	132 028 06	1 262	581,5	460,78	1,2	128,2	212,3	172,1	267,2	9,0	
Forst	132 034 06	612	296,5	484,54	1,9	53,6	71,7	58,1	177,0	3,6	
Fürthen	132 038 06	1 182	393,3	332,76	1,8	91,0	6,5	5,2	285,0	7,4	
Hamm (Sieg)	132 044 06	3 369	2 392,6	710,18	1,0	419,0	1 317,1	1 067,9	715,6	180,0	
Niederirschen	132 077 06	100	34,5	345,33	2,1	7,5	-	-	23,9	0,0	
Pracht	132 091 06	1 498	601,4	401,49	1,6	121,8	128,5	104,8	362,7	5,6	
Roth	132 096 06	1 439	473,5	329,02	1,7	132,7	10,1	8,2	310,9	16,7	
Seelbach bei Hamm (Sieg)	132 102 06	142	47,3	333,21	1,6	13,7	1,6	1,3	28,6	1,4	
VG Kirchen (Sieg)	132 000 07	23 680	15 075,5	636,64	60,5	2 403,9	5 529,6	4 511,0	7 453,7	557,3	
Brachbach	132 012 07	2 404	1 706,1	709,69	0,7	219,1	782,5	638,3	813,7	27,2	
Friesenhagen	132 037 07	1 617	1 494,0	923,91	37,1	175,2	783,5	639,2	521,9	112,0	
Harbach	132 045 07	548	225,1	410,73	2,5	42,6	20,8	17,0	161,0	0,6	
Kirchen (Sieg), St.	132 063 07	8 743	5 001,5	572,06	16,7	867,8	1 389,6	1 133,7	2 764,8	183,7	
Mudersbach	132 072 07	5 923	3 521,4	594,53	1,3	623,4	1 133,4	924,6	1 827,6	124,4	
Niederfischbach	132 076 07	4 445	3 127,5	703,61	2,2	475,8	1 419,8	1 158,2	1 364,7	109,4	
VG Wissen	132 000 08	15 039	8 795,9	584,87	56,8	1 442,4	3 303,2	2 689,3	4 189,6	370,7	
Birken-Honigssessen	132 008 08	2 481	1 078,0	434,50	11,3	203,3	169,8	136,8	708,8	10,6	
Hövels	132 054 08	593	251,5	424,10	5,5	44,0	81,6	65,7	129,2	3,3	
Katzwinkel (Sieg)	132 080 08	1 889	892,8	472,64	10,1	147,9	126,7	102,1	610,6	16,5	
Mittelhof	132 011 08	1 019	447,4	439,07	8,8	75,8	131,8	106,2	241,7	10,4	
Selbach (Sieg)	132 105 08	783	280,5	358,24	0,7	68,5	14,4	11,6	194,8	1,8	
Wissen, St.	132 117 08	8 274	5 845,7	706,51	20,3	902,9	2 778,8	2 267,0	2 304,5	328,1	
LK Alzey-Worms	331 000 00	125 153	90 395,8	722,28	1 901,3	11 886,6	35 735,3	28 706,5	44 917,2	2 230,5	
Alzey, St.	331 003 00	17 494	14 674,2	838,81	79,5	2 232,1	6 813,7	5 524,6	5 608,2	877,2	
Osthofen, St.	331 055 00	8 653	5 243,5	605,97	66,5	838,3	2 065,0	1 663,4	2 469,5	166,2	
VG Alzey-Land	331 000 01	24 728	15 241,6	616,37	485,2	1 889,9	4 611,5	3 691,0	8 847,7	235,3	
Albig	331 001 01	1 655	885,2	534,88	31,0	131,5	117,8	94,4	613,7	10,1	
Bechenheim	331 005 01	432	231,6	536,09	4,9	29,6	7,7	6,1	183,8	4,8	
Bechtolsheim	331 007 01	1 595	1 037,7	650,59	34,1	147,7	334,6	268,1	564,9	16,7	
Bermersheim vor der Höhe	331 008 01	370	198,1	535,40	8,4	27,6	23,3	18,7	140,3	1,9	

30 Steuereinnahmen, Realsteuerhebesätze, Realsteueraufbringungskraft und Steuereinnahmekraft der Gemeinden 2011

Landkreis Verbandsgemeinde Gemeinde	Gem.- Schl.- Nr.	Realsteuer- hebesätze			Realsteueraufbringungskraft				Steuer- einnahmekraft der Gemeinden ²⁾		Steuer- einnahmekraft der Gemeinden ²⁾ zuzüglich Schlüssel- zuweisung ³⁾		
		Grund- steuer		Ge- wer- be- steuer	insgesamt		Grund- steuer	Ge- werbe- steuer					
		A	B						1 000 EUR	EUR je Einw.	EUR je Einw.	EUR je Einw.	1 000 EUR
		%		1 000 EUR	EUR je Einw.	EUR je Einw.	EUR je Einw.	1 000 EUR	EUR je Einw.	1 000 EUR	EUR je Einw.		
noch: LK Altenkirchen (Ww.)													
Rott	132 097 04	310	320	350	50,2	145,04	121,90	23,13	149,3	431,47	190,4	550,43	
Schürdt	132 100 04	300	350	380	42,6	160,57	91,77	68,80	83,6	315,33	149,5	564,22	
Seelbach (Ww.)	132 103 04	300	320	350	43,7	133,67	86,83	46,83	118,6	362,75	169,0	516,80	
Seifen	132 104 04	300	350	380	36,2	306,92	101,93	204,98	79,9	677,00	83,1	704,56	
Walterschen	132 112 04	300	338	360	76,1	491,15	120,30	370,86	120,1	775,11	120,1	775,11	
Willroth	132 116 04	300	320	350	466,1	547,04	121,85	425,19	628,5	737,73	642,7	754,30	
Ziegenhain	132 119 04	300	350	380	21,6	155,34	89,02	66,32	58,9	424,08	76,4	549,28	
VG Gebhardshain	132 000 05	334	340	366	3 488,9	317,29	99,50	217,78	6 438,9	585,57	7 047,1	640,88	
Dickendorf	132 020 05	340	340	370	40,8	110,90	76,32	34,58	125,0	339,57	195,8	532,15	
Elben	132 024 05	340	340	360	145,7	422,29	98,09	324,20	242,0	701,43	242,0	701,43	
Elkenroth	132 025 05	340	340	380	574,4	311,35	109,26	202,10	1 109,5	601,33	1 109,5	601,33	
Fensdorf	132 030 05	340	340	360	83,1	194,52	90,18	104,34	201,1	470,94	242,4	567,72	
Gebhardshain	132 039 05	330	338	380	559,5	292,76	110,70	182,06	1 092,7	571,81	1 236,3	646,95	
Kausen	132 059 05	340	340	360	87,4	111,34	77,31	34,02	317,1	403,90	420,8	536,04	
Malberg	132 066 05	310	340	360	184,6	177,32	75,75	101,57	450,7	432,94	588,0	564,81	
Molzheim	132 071 05	340	340	370	48,9	91,92	85,07	6,85	243,0	456,81	276,5	519,69	
Nauroth	132 073 05	340	340	360	797,5	716,52	102,22	614,30	1 002,1	900,34	1 002,1	900,34	
Rosenheim (LK Altenkirchen)	132 095 05	340	340	360	190,0	246,82	111,09	135,72	438,7	569,68	438,7	569,68	
Steinebach/Sieg	132 107 05	320	340	360	708,5	562,30	110,57	451,73	969,7	769,60	969,7	769,60	
Steineroth	132 108 05	340	340	380	68,5	114,38	95,41	18,97	247,5	413,19	325,4	543,31	
VG Hamm (Sieg)	132 000 06	316	344	371	3 248,7	260,54	100,43	160,12	6 017,8	482,62	7 472,6	599,30	
Birkenbeul	132 007 06	380	350	370	44,5	105,34	87,69	17,65	168,8	400,09	244,4	579,13	
Bitzen	132 010 06	310	360	390	85,5	111,64	77,34	34,30	306,3	399,89	430,9	562,52	
Breitscheidt	132 013 06	290	340	370	296,1	308,07	86,01	222,06	475,9	495,22	562,0	584,85	
Bruchertseifen	132 014 06	290	340	370	72,2	100,84	87,19	13,65	251,6	351,43	382,7	534,43	
Etzbach	132 028 06	290	340	370	346,8	274,77	107,03	167,73	582,9	461,87	708,8	561,67	
Forst	132 034 06	310	360	370	126,1	206,09	89,33	116,77	293,2	479,03	304,3	497,27	
Fürthen	132 038 06	290	340	370	103,3	87,41	81,96	5,45	394,5	333,73	577,3	488,41	
Hamm (Sieg)	132 044 06	290	340	370	1 752,1	520,07	130,17	389,90	2 398,5	711,92	2 561,1	760,18	
Niederirschen	132 077 06	330	355	370	9,4	93,52	93,52	-	33,3	332,81	56,4	563,55	
Pracht	132 091 06	310	350	380	249,8	166,77	83,46	83,31	594,5	396,84	807,8	539,26	
Roth	132 096 06	310	350	370	146,3	101,66	94,65	7,01	472,0	328,03	764,4	531,21	
Seelbach bei Hamm (Sieg)	132 102 06	320	355	370	16,7	117,67	106,70	10,96	46,4	327,00	72,5	510,89	
VG Kirchen (Sieg)	132 000 07	318	340	380	7 935,7	335,12	108,37	226,76	14 928,1	630,41	15 442,7	652,14	
Brachbach	132 012 07	300	340	380	989,3	411,53	95,47	316,06	1 686,1	701,37	1 686,1	701,37	
Friesenhagen	132 037 07	330	340	380	976,9	604,17	133,63	470,53	1 466,5	906,93	1 466,5	906,93	
Harbach	132 045 07	300	340	380	67,1	122,48	85,60	36,88	224,9	410,41	314,8	574,54	
Kirchen (Sieg), St.	132 063 07	300	340	380	2 271,9	259,86	105,51	154,34	4 964,4	567,81	5 330,7	609,71	
Mudersbach	132 072 07	300	340	380	1 752,8	295,93	110,11	185,82	3 496,0	590,24	3 496,0	590,24	
Niederfischbach	132 076 07	300	340	380	1 877,6	422,41	112,24	310,17	3 090,2	695,20	3 148,6	708,35	
VG Wissen	132 000 08	290	340	377	4 799,6	319,14	103,98	215,16	8 746,1	581,56	9 954,8	661,93	
Birken-Honigssessen	132 008 08	290	340	360	397,8	160,33	90,18	70,15	1 084,2	437,00	1 368,4	551,57	
Hövels	132 054 08	290	340	360	135,1	227,90	86,91	140,99	251,8	424,68	337,9	569,74	
Katzwinkel (Sieg)	132 080 08	290	340	360	294,6	155,95	87,19	68,76	897,1	474,88	1 099,6	582,09	
Mittelhof	132 011 08	290	340	360	223,2	219,06	86,51	132,55	449,6	441,25	626,2	614,51	
Selbach (Sieg)	132 105 08	290	340	360	87,1	111,23	92,33	18,90	280,8	358,64	436,1	556,94	
Wissen, St.	132 117 08	290	340	380	3 661,8	442,56	116,43	326,13	5 782,5	698,88	6 086,7	735,64	
LK Alzey-Worms	331 000 00	285	336	356	51 572,9	412,08	116,01	296,07	91 691,7	732,64	96 919,2	774,41	
Alzey, St.	331 003 00	280	340	370	9 209,6	526,44	138,01	388,43	14 406,0	823,48	16 422,7	938,76	
Osthofen, St.	331 055 00	285	340	360	3 060,7	353,72	109,11	244,61	5 294,9	611,92	6 517,7	753,23	
VG Alzey-Land	331 000 01	284	334	351	7 366,8	297,91	101,60	196,31	15 529,2	628,00	16 108,8	651,44	
Albig	331 001 01	285	338	352	293,8	177,53	102,89	74,64	894,2	540,29	908,5	548,94	
Bechenheim	331 005 01	285	338	352	44,2	102,20	83,58	18,62	231,2	535,18	232,4	537,99	
Bechtolsheim	331 007 01	285	338	352	541,2	339,34	119,41	219,93	1 056,2	662,22	1 056,8	662,58	
Bermersheim vor der Höhe	331 008 01	285	338	352	62,1	167,71	101,68	66,03	199,7	539,66	207,8	561,72	

30 Steuereinnahmen, Realsteuerhebesätze, Realsteueraufbringungskraft und Steuereinnahmekraft der Gemeinden 2011

Landkreis Verbandsgemeinde Gemeinde	Gem.- Schl.- Nr.	Be- völkerung am 30.06.2011	Steuereinnahmen insgesamt (netto)		Einnahmen aus der / dem					
					Grundsteuer		Gewerbsteuer		Gemeindeanteile der	
					A	B	Auf- kommen (brutto)	Ein- nahmen (netto) ¹⁾	Ein- kommen- steuer	Umsatz- steuer
		Anzahl	1 000 EUR	EUR je Einw.	1 000 EUR					

noch: LK Alzey-Worms

Biebelnheim	331 010 01	679	446,9	658,20	21,5	48,3	140,1	112,3	257,5	4,6
Bornheim	331 012 01	879	1 163,9	1 324,12	12,4	75,0	1 002,2	798,8	261,0	14,5
Dintesheim	331 014 01	159	82,9	521,18	4,4	9,7	11,5	9,2	58,5	0,6
Eppelsheim	331 020 01	1 279	676,1	528,59	14,6	100,5	101,5	81,3	468,5	6,1
Erbes-Büdesheim	331 021 01	1 366	1 110,9	813,23	21,0	115,5	565,4	452,9	491,4	24,8
Esselborn	331 022 01	382	199,7	522,72	11,9	22,1	31,8	25,7	137,5	0,8
Flornborn	331 024 01	1 018	496,2	487,45	20,3	72,3	90,5	72,5	322,2	4,4
Flonheim	331 025 01	2 625	1 611,2	613,80	54,4	202,2	473,8	379,6	939,7	24,9
Framersheim	331 026 01	1 643	1 219,0	741,93	35,9	126,5	511,7	409,9	617,4	22,8
Freimersheim	331 027 01	682	322,0	472,19	12,9	46,3	45,4	36,4	217,6	5,0
Gau-Heppenheim	331 031 01	542	307,1	566,51	18,5	33,4	28,6	22,9	229,2	1,2
Gau-Odernheim	331 032 01	3 833	2 309,0	602,41	60,5	304,4	570,0	456,7	1 431,3	44,7
Kettenheim	331 042 01	302	158,2	523,70	11,0	18,1	23,5	18,9	108,4	0,7
Lonsheim	331 043 01	588	421,1	716,23	16,3	53,8	150,5	120,6	201,7	26,6
Mauchenheim	331 044 01	987	416,4	421,90	21,3	65,0	37,2	29,8	295,2	1,9
Nack	331 050 01	646	348,6	539,57	10,5	50,5	92,5	74,4	207,3	2,3
Nieder-Wiesen	331 051 01	610	301,1	493,57	4,6	44,0	45,0	36,0	210,6	2,5
Ober-Flörsheim	331 052 01	1 233	627,0	508,55	33,2	80,6	95,6	76,6	424,2	8,1
Offenheim	331 053 01	616	368,1	597,59	12,9	42,4	69,0	55,3	251,4	3,3
Wahlheim	331 067 01	607	303,6	500,21	8,9	42,8	42,4	34,0	214,3	2,1
VG Eich	331 000 02	12 582	7 131,4	566,80	210,0	1 270,5	1 469,8	1 179,2	4 260,6	158,5
Alsheim	331 002 02	2 641	1 379,3	522,28	77,6	242,7	169,8	137,7	886,7	25,0
Eich	331 018 02	3 344	2 209,4	660,71	41,9	346,3	763,9	612,0	1 146,4	48,9
Gimbsheim	331 034 02	2 952	1 692,5	573,34	37,7	357,6	276,1	221,2	999,4	61,3
Hamm am Rhein	331 038 02	2 143	1 132,3	528,39	17,0	198,5	157,4	126,1	764,8	17,4
Mettenheim	331 045 02	1 502	717,8	477,91	35,9	125,4	102,5	82,1	463,3	5,8
VG Monsheim	331 000 03	10 134	7 569,9	746,98	197,8	1 049,8	2 800,5	2 243,7	3 898,6	147,3
Flörsheim-Dalsheim	331 023 03	2 993	2 969,4	992,11	71,9	306,1	1 843,5	1 476,9	1 044,0	60,3
Hohen-Sülzen	331 041 03	643	354,4	551,17	16,3	61,0	55,7	44,7	222,0	7,7
Mölsheim	331 046 03	595	529,1	889,30	21,4	59,5	245,5	196,7	245,5	4,1
Monsheim	331 048 03	2 521	1 593,0	631,91	34,4	275,7	337,2	270,1	974,4	31,6
Mörstadt	331 047 03	900	695,0	772,24	19,6	102,0	214,4	171,8	391,2	7,0
Offstein	331 054 03	1 783	980,7	550,03	21,3	176,6	36,6	29,5	714,9	33,4
Wachenheim	331 066 03	699	448,2	641,16	12,8	69,0	67,5	54,1	306,6	3,2
VG Westhofen	331 000 04	11 772	7 237,5	614,80	350,1	1 080,4	1 668,5	1 336,9	4 269,5	146,1
Bechtheim	331 006 04	1 811	1 031,9	569,81	73,8	150,3	256,0	205,1	575,4	19,9
Bermersheim	331 009 04	329	198,0	601,90	14,6	26,4	28,3	22,7	132,0	0,7
Dittelsheim-Heßloch	331 015 04	2 076	1 292,0	622,37	60,2	173,2	405,1	324,6	710,2	13,9
Frettenham	331 028 04	328	188,4	574,47	10,9	30,5	7,1	5,7	138,7	0,3
Gundersheim	331 036 04	1 626	962,4	591,91	35,2	174,4	127,7	102,3	596,5	48,6
Gundheim	331 037 04	914	609,4	666,75	29,6	93,4	125,2	100,5	371,7	9,5
Hangen-Weisheim	331 039 04	469	245,6	523,64	16,5	31,8	56,6	45,3	147,7	2,0
Hochborn	331 011 04	425	234,4	551,63	15,6	25,5	39,0	31,2	159,0	1,0
Monzernheim	331 049 04	604	300,1	496,88	24,3	43,8	33,5	26,9	199,1	1,9
Westhofen	331 071 04	3 190	2 175,1	681,84	69,3	331,3	590,0	472,7	1 239,3	48,3
VG Wöllstein	331 000 05	11 783	10 842,3	920,16	155,2	1 125,2	6 619,5	5 303,1	4 091,5	129,0
Eckelsheim	331 017 05	453	291,5	643,41	15,7	27,6	113,5	90,9	152,7	3,3
Gau-Bickelheim	331 030 05	2 005	4 489,7	2 239,27	35,4	200,7	4 350,7	3 485,5	741,6	22,1
Gumbshausen	331 035 05	596	279,6	469,18	10,4	37,8	31,3	25,1	202,4	2,1
Siefersheim	331 060 05	1 275	656,1	514,55	19,6	81,3	85,7	68,7	479,9	2,3
Stein-Bockenheim	331 062 05	690	370,3	536,68	10,6	49,8	109,5	87,7	217,5	2,3
Wendelsheim	331 070 05	1 346	1 047,3	778,07	17,2	130,3	433,2	347,0	528,0	18,6
Wöllstein	331 072 05	4 533	3 217,1	709,72	30,1	521,8	1 422,1	1 139,3	1 441,5	69,2
Wonsheim	331 075 05	885	490,7	554,47	16,1	75,9	73,5	58,9	327,8	9,2
VG Wörrstadt	331 000 06	28 007	22 455,4	801,78	357,0	2 400,4	9 686,9	7 764,6	11 471,6	371,0
Armsheim	331 004 06	2 584	1 588,0	614,54	33,2	179,4	445,8	359,1	991,2	16,2
Ensheim	331 019 06	439	208,1	473,97	10,6	35,9	5,6	4,5	153,5	1,8
Gabsheim	331 029 06	749	387,7	517,58	27,3	48,3	15,9	12,7	292,4	3,4

30 Steuereinnahmen, Realsteuerhebesätze, Realsteueraufbringungskraft und Steuereinnahmekraft der Gemeinden 2011

Landkreis Verbandsgemeinde Gemeinde	Gem.- Schl.- Nr.	Realsteuer- hebesätze		Realsteueraufbringungskraft				Steuer- einnahmekraft der Gemeinden ²⁾		Steuer- einnahmekraft der Gemeinden ²⁾ zuzüglich Schlüssel- zuweisung ³⁾	
		Grund- steuer		Ge- wer- be- steuer	insgesamt		Grund- steuer				
		A	B								
		%			1 000 EUR	EUR je Einw.	EUR je Einw.	EUR je Einw.	1 000 EUR	EUR je Einw.	1 000 EUR

noch: LK Alzey-Worms

Biebelnheim	331 010 01	285	338	352	219,8	323,73	107,37	216,36	454,1	668,78	454,1	668,78
Bornheim	331 012 01	280	310	345	1 170,8	1 332,00	112,57	1 219,43	1 242,9	1 414,04	1 242,9	1 414,04
Dintesheim	331 014 01	269	317	352	27,7	174,17	98,60	75,57	84,5	531,51	84,5	531,51
Eppelsheim	331 020 01	285	338	352	227,1	177,54	94,32	83,22	681,5	532,80	736,1	575,54
Erbes-Büdesheim	331 021 01	275	317	352	744,5	545,05	111,18	433,87	1 148,3	840,65	1 148,3	840,65
Esselborn	331 022 01	285	338	365	67,7	177,30	93,07	84,23	200,0	523,49	230,7	603,89
Flornborn	331 024 01	285	338	352	191,8	188,43	95,27	93,16	500,4	491,52	560,0	550,12
Flonheim	331 025 01	285	338	352	765,4	291,57	102,35	189,22	1 635,8	623,15	1 696,2	646,16
Framersheim	331 026 01	285	338	352	706,4	429,95	103,50	326,46	1 244,8	757,66	1 244,8	757,66
Freimersheim	331 027 01	285	338	352	109,6	160,64	90,87	69,77	323,2	473,91	384,4	563,62
Gau-Heppenheim	331 031 01	285	338	352	84,2	155,33	99,93	55,40	308,8	569,83	308,8	569,83
Gau-Odernheim	331 032 01	285	338	352	979,9	255,65	99,75	155,90	2 342,5	611,14	2 428,6	633,60
Kettenheim	331 042 01	275	317	352	56,8	188,06	106,38	81,68	161,2	533,88	173,1	573,15
Lonsheim	331 043 01	285	338	352	231,1	393,10	124,82	268,28	429,5	730,43	429,5	730,43
Mauchenheim	331 044 01	285	338	352	129,3	130,98	91,52	39,46	419,0	424,54	535,7	542,72
Nack	331 050 01	285	338	352	160,8	248,91	98,88	150,03	352,3	545,41	393,5	609,21
Nieder-Wiesen	331 051 01	300	338	352	97,8	160,35	83,08	77,27	302,0	495,05	302,0	495,05
Ober-Flörsheim	331 052 01	285	338	352	219,3	177,82	96,55	81,28	632,5	512,99	632,5	512,99
Offenheim	331 053 01	280	317	352	133,4	216,61	99,17	117,44	374,4	607,72	374,6	608,18
Wahlheim	331 067 01	269	317	352	102,1	168,26	95,05	73,20	310,1	510,86	342,8	564,68
VG Eich	331 000 02	290	338	354	3 080,3	244,82	123,05	121,77	7 208,7	572,94	7 501,5	596,21
Alsheim	331 002 02	298	338	370	501,1	189,73	125,60	64,13	1 380,7	522,79	1 380,7	522,79
Eich	331 018 02	285	338	352	1 207,9	361,21	121,73	239,48	2 251,2	673,22	2 413,2	721,64
Gimbsheim	331 034 02	285	338	352	704,0	238,49	140,44	98,05	1 709,8	579,22	1 709,8	579,22
Hamm am Rhein	331 038 02	285	338	352	391,1	182,48	105,48	77,00	1 142,0	532,88	1 142,0	532,88
Mettenheim	331 045 02	285	338	352	276,3	183,93	112,37	71,56	725,0	482,67	855,8	569,79
VG Monsheim	331 000 03	285	338	352	4 242,2	418,61	129,01	289,61	7 731,4	762,92	7 862,6	775,86
Flörsheim-Dalsheim	331 023 03	285	338	352	2 328,4	777,96	132,28	645,68	3 066,2	1 024,46	3 066,2	1 024,46
Hohen-Sülzen	331 041 03	285	338	352	139,4	216,83	125,95	90,88	358,0	556,75	358,0	556,75
Mölsheim	331 046 03	285	338	352	341,9	574,68	142,14	432,54	542,7	912,12	542,7	912,12
Monsheim	331 048 03	285	338	352	678,6	269,20	128,99	140,21	1 617,6	641,64	1 748,8	693,70
Mörstadt	331 047 03	285	338	352	352,2	391,35	141,58	249,77	707,8	786,40	707,8	786,40
Offstein	331 054 03	285	338	360	245,1	137,46	116,41	21,05	986,3	553,18	986,3	553,18
Wachenheim	331 066 03	285	338	352	156,5	223,85	122,65	101,20	452,8	647,83	452,8	647,83
VG Westhofen	331 000 04	285	338	352	3 245,1	275,66	127,17	148,49	7 329,1	622,59	7 535,4	640,11
Bechtheim	331 006 04	285	338	352	502,6	277,54	129,34	148,20	1 046,9	578,10	1 046,9	578,10
Bermersheim	331 009 04	285	338	352	72,5	220,25	130,12	90,13	199,6	606,69	199,6	606,69
Dittelsheim-Heßloch	331 015 04	285	338	352	669,0	322,23	117,66	204,57	1 312,5	632,23	1 312,5	632,23
Frettenheim	331 028 04	285	338	352	50,7	154,60	132,01	22,59	188,3	574,11	188,3	574,11
Gundersheim	331 036 04	285	338	352	353,4	217,35	135,05	82,30	973,0	598,43	973,3	598,60
Gundheim	331 037 04	285	338	355	258,8	283,18	140,78	142,40	615,2	673,13	615,2	673,13
Hangen-Weisheim	331 039 04	285	338	352	109,8	234,17	107,70	126,47	248,3	529,48	248,3	529,48
Hochborn	331 011 04	285	338	352	83,8	197,17	100,99	96,18	236,0	555,25	244,5	575,34
Monzernheim	331 049 04	285	338	352	106,3	176,04	117,83	58,20	300,7	497,83	346,6	573,89
Westhofen	331 071 04	285	338	352	1 038,1	325,43	131,55	193,88	2 208,4	692,30	2 360,0	739,82
VG Wöllstein	331 000 05	284	320	352	8 348,6	708,53	119,61	588,92	11 252,7	954,99	11 565,8	981,57
Eckelsheim	331 017 05	280	320	352	166,0	366,53	103,98	262,54	299,5	661,11	328,7	725,69
Gau-Bickelheim	331 030 05	290	320	352	4 819,5	2 403,75	129,01	2 274,75	4 718,1	2 353,15	4 718,6	2 353,44
Gumbshausen	331 035 05	280	320	352	85,7	143,82	88,78	55,05	284,1	476,60	310,0	520,14
Sieffersheim	331 060 05	280	320	352	200,8	157,48	86,98	70,50	665,9	522,26	702,9	551,26
Stein-Bockenheim	331 062 05	280	320	352	181,2	262,65	96,31	166,33	379,2	549,62	447,7	648,84
Wendelsheim	331 070 05	280	320	352	616,8	458,23	120,85	337,38	1 077,2	800,27	1 077,2	800,27
Wöllstein	331 072 05	290	320	352	2 100,2	463,31	134,45	328,87	3 328,1	734,20	3 480,0	767,71
Wonsheim	331 075 05	280	320	352	178,3	201,49	114,42	87,07	500,7	565,74	500,7	565,74
VG Wörrstadt	331 000 06	284	339	353	13 019,5	464,87	103,06	361,81	22 939,8	819,07	23 404,7	835,67
Armsheim	331 004 06	285	340	360	678,7	262,65	85,82	176,84	1 599,5	618,99	1 599,8	619,10
Ensheim	331 019 06	285	340	352	54,3	123,79	110,37	13,42	208,6	475,10	239,3	545,10
Gabsheim	331 029 06	285	340	352	95,3	127,21	105,01	22,20	387,9	517,91	400,5	534,67

30 Steuereinnahmen, Realsteuerhebesätze, Realsteueraufbringungskraft und Steuereinnahmekraft der Gemeinden 2011

Landkreis Verbandsgemeinde Gemeinde	Gem.- Schl.- Nr.	Be- völkerung am 30.06.2011	Steuereinnahmen insgesamt (netto)		Einnahmen aus der / dem					
					Grundsteuer		Gewerbsteuer		Gemeindeanteile der	
					A	B	Auf- kommen (brutto)	Ein- nahmen (netto) ¹⁾	Ein- kommen- steuer	Umsatz- steuer
		Anzahl	1 000 EUR	EUR je Einw.	1 000 EUR					

noch: LK Alzey-Worms

Gau-Weinheim	331 033 06	632	375,1	593,50	15,9	44,0	95,4	76,4	234,3	2,2
Partenheim	331 056 06	1 569	905,0	576,81	22,8	124,7	42,3	33,9	711,1	7,5
Saulheim	331 058 06	7 157	4 306,6	601,74	62,6	618,7	562,6	450,7	3 083,2	68,1
Schornsheim	331 059 06	1 548	1 123,0	725,46	32,2	119,3	243,8	195,3	759,4	12,0
Spiesheim	331 061 06	969	564,9	583,01	25,5	60,4	78,6	63,3	405,6	6,9
Sulzheim	331 063 06	1 061	593,3	559,19	16,0	77,1	117,2	93,9	396,3	6,6
Udenheim	331 064 06	1 353	801,7	592,50	29,8	90,6	91,1	73,0	597,4	6,2
Vendersheim	331 065 06	586	338,4	577,46	16,1	42,7	31,5	25,2	247,8	3,9
Wallertheim	331 068 06	1 801	1 225,4	680,39	25,4	137,5	400,1	322,3	707,8	26,4
Wörrstadt, St.	331 073 06	7 559	10 038,3	1 328,00	39,3	821,9	7 557,0	6 054,2	2 891,5	209,9
LK Bad Dürkheim	332 000 00	130 990	91 381,3	697,62	1 054,1	14 756,3	26 280,3	21 211,0	50 367,1	2 895,4
Bad Dürkheim, St.	332 002 00	18 204	15 188,4	834,35	110,8	2 658,0	5 693,8	4 574,2	6 903,1	733,9
Grünstadt, St.	332 024 00	12 803	10 965,3	856,47	38,2	1 734,7	4 377,0	3 525,9	4 910,8	551,1
Haßloch	332 025 00	19 799	12 292,1	620,84	28,6	2 059,3	3 265,6	2 664,1	6 835,0	360,0
VG Deidesheim	332 000 01	11 745	8 349,8	710,92	178,8	1 338,7	1 999,3	1 608,7	5 026,6	167,8
Deidesheim, St.	332 009 01	3 735	3 173,3	849,61	39,8	534,5	1 135,5	914,7	1 576,2	100,0
Forst an der Weinstraße	332 017 01	827	573,0	692,88	17,6	90,5	105,3	84,8	369,4	7,9
Meckenheim	332 035 01	3 345	2 124,7	635,17	50,8	300,9	323,7	259,0	1 482,9	21,7
Niederkirchen bei Deidesheim	332 039 01	2 369	1 624,1	685,55	37,0	263,7	319,9	257,7	1 034,3	25,8
Ruppertsberg	332 043 01	1 469	854,8	581,88	33,6	149,0	114,9	92,5	563,9	12,3
VG Freinsheim	332 000 02	15 459	10 423,0	674,23	216,1	1 746,3	2 223,2	1 781,9	6 449,6	173,6
Bobenheim am Berg	332 005 02	829	548,1	661,16	10,0	100,4	59,5	47,7	381,5	4,5
Dackenheim	332 008 02	433	364,9	842,67	15,0	51,6	115,4	92,4	203,2	1,6
Erpolzheim	332 015 02	1 322	757,9	573,32	15,9	132,9	84,5	67,7	525,3	11,7
Freinsheim, St.	332 019 02	5 047	3 585,3	710,37	52,2	543,7	937,9	751,4	2 153,0	69,9
Herxheim am Berg	332 026 02	735	500,2	680,56	23,4	83,9	79,7	64,0	318,2	6,6
Kallstadt	332 028 02	1 172	830,2	708,35	36,9	150,6	211,6	169,5	451,0	17,4
Weisenheim am Berg	332 049 02	1 699	1 293,0	761,01	20,6	231,6	289,3	232,4	784,1	19,4
Weisenheim am Sand	332 050 02	4 222	2 543,4	602,43	42,1	451,5	445,3	356,8	1 633,3	42,5
VG Grünstadt-Land	332 000 03	19 894	13 418,5	674,50	306,3	1 886,4	3 110,1	2 527,8	8 274,1	349,3
Battenberg (Pfalz)	332 003 03	402	354,9	882,73	3,6	53,2	75,5	61,9	230,7	2,8
Bissersheim	332 004 03	429	266,3	620,65	12,8	33,2	24,4	19,8	193,8	4,7
Bockenheim an der Weinstraße	332 006 03	2 146	1 301,9	606,68	43,2	174,9	269,3	219,7	822,5	33,8
Dirmstein	332 010 03	2 979	1 781,5	598,01	51,0	258,4	147,0	119,2	1 300,0	43,3
Ebertsheim	332 012 03	1 273	671,6	527,60	8,9	102,2	102,7	83,8	460,9	11,0
Gerolsheim	332 021 03	1 686	1 076,3	638,37	16,2	173,6	156,3	125,9	724,3	29,2
Großkarlbach	332 023 03	1 112	861,2	774,45	22,7	103,9	195,1	157,1	563,0	11,8
Kindenheim	332 029 03	992	586,0	590,69	34,1	76,7	49,9	40,4	422,0	9,1
Kirchheim an der Weinstraße	332 030 03	1 834	1 516,8	827,02	20,5	233,4	607,5	492,6	743,7	21,2
Kleinkarlbach	332 031 03	885	936,6	1 058,30	12,4	80,4	527,3	426,7	368,8	44,5
Laumersheim	332 033 03	886	554,4	625,77	18,6	80,5	68,2	55,0	389,8	7,5
Mertesheim	332 036 03	394	187,5	475,93	2,2	29,9	14,5	11,7	139,9	2,0
Neuleiningen	332 038 03	827	584,3	706,57	6,8	85,1	100,5	80,9	395,3	13,4
Obersülzen	332 040 03	639	333,7	522,23	16,6	40,7	42,5	34,7	234,5	4,1
Obrigheim (Pfalz)	332 041 03	2 661	2 049,9	770,34	27,3	303,7	689,8	566,0	1 039,7	101,8
Quirnheim	332 042 03	749	355,7	474,87	9,6	56,5	39,6	32,3	245,3	9,1
VG Hettenleidelheim	332 000 04	10 699	5 813,4	543,36	24,3	930,9	989,7	794,2	3 847,4	127,6
Altleiningen	332 001 04	1 813	1 101,5	607,58	3,8	183,2	191,5	153,9	687,3	55,0
Carlsberg	332 007 04	3 450	1 904,6	552,05	1,3	319,9	252,7	203,0	1 315,5	21,2
Hettenleidelheim	332 027 04	3 037	1 563,7	514,88	5,3	236,4	385,7	309,0	965,8	35,0
Tiefenthal	332 044 04	799	396,2	495,87	6,7	57,7	34,5	27,7	292,9	6,6
Wattenheim	332 047 04	1 600	847,4	529,63	7,2	133,7	125,3	100,6	585,8	9,7
VG Lambrecht (Pfalz)	332 000 05	12 480	7 249,3	580,87	20,6	1 240,2	2 452,6	1 986,9	3 645,3	291,8
Elmstein	332 014 05	2 480	1 025,9	413,65	13,6	249,9	118,1	95,8	628,4	23,2
Esthal	332 016 05	1 398	707,1	505,80	2,3	144,8	116,9	93,1	449,7	10,5

30 Steuereinnahmen, Realsteuerhebesätze, Realsteueraufbringungskraft und Steuereinnahmekraft der Gemeinden 2011

Landkreis Verbandsgemeinde Gemeinde	Gem.- Schl.- Nr.	Realsteuer- hebesätze			Realsteueraufbringungskraft				Steuer- einnahmekraft der Gemeinden ²⁾		Steuer- einnahmekraft der Gemeinden ²⁾ zuzüglich Schlüssel- zuweisung ³⁾		
		Grund- steuer		Ge- wer- be- steuer	insgesamt		Grund- steuer	Ge- werbe- steuer					
		A	B										
		%	1 000 EUR	EUR je Einw.					EUR je Einw.	EUR je Einw.	1 000 EUR	EUR je Einw.	1 000 EUR
noch: LK Alzey-Worms													
Gau-Weinheim	331 033 06	285	340	352	162,4	257,00	98,73	158,27	379,9	601,09	379,9	601,09	
Partenheim	331 056 06	285	338	352	198,9	126,77	98,51	28,26	909,1	579,41	909,4	579,59	
Saulheim	331 058 06	285	340	352	1 300,6	181,72	99,31	82,41	4 340,1	606,41	4 397,8	614,48	
Schornsheim	331 059 06	285	338	352	414,2	267,59	102,52	165,07	1 137,2	734,60	1 138,3	735,34	
Spiesheim	331 061 06	280	320	360	174,5	180,13	96,95	83,18	571,8	590,10	571,8	590,10	
Sulzheim	331 063 06	285	338	352	220,3	207,67	91,91	115,76	599,9	565,43	599,9	565,43	
Udenheim	331 064 06	277	330	352	224,8	166,13	95,52	70,61	810,2	598,79	810,2	598,79	
Vendersheim	331 065 06	285	338	352	94,6	161,41	105,08	56,33	340,0	580,20	340,0	580,20	
Wallertheim	331 068 06	285	340	360	580,0	322,06	94,33	227,73	1 236,4	686,49	1 236,4	686,49	
Wörrstadt, St.	331 073 06	285	340	352	8 820,8	1 166,92	118,91	1 048,01	10 419,4	1 378,40	10 781,5	1 426,31	
LK Bad Dürkheim													
Bad Dürkheim, St.	332 002 00	285	338	356	8 808,0	483,85	159,65	324,20	15 325,5	841,87	16 892,8	927,97	
Grünstadt, St.	332 024 00	300	360	360	6 234,6	486,97	136,55	350,42	10 845,5	847,10	12 289,9	959,92	
Haßloch	332 025 00	286	344	380	5 325,8	268,99	108,83	160,16	11 919,2	602,01	13 684,7	691,18	
VG Deidesheim	332 000 01	285	345	358	3 619,6	308,19	132,90	175,29	8 423,5	717,20	8 576,0	730,18	
Deidesheim, St.	332 009 01	285	350	360	1 747,3	467,81	156,19	311,62	3 202,7	857,48	3 355,2	898,31	
Forst an der Weinstraße	332 017 01	285	340	360	220,7	266,81	136,32	130,50	577,5	698,28	577,5	698,28	
Meckenheim	332 035 01	285	338	350	709,9	212,21	110,19	102,02	2 149,7	642,65	2 149,7	642,65	
Niederkirchen bei Deidesheim	332 039 01	285	350	360	633,7	267,51	129,09	138,42	1 631,7	688,76	1 631,7	688,76	
Ruppertsberg	332 043 01	285	340	360	308,1	209,75	129,59	80,16	862,0	586,77	862,0	586,77	
VG Freinsheim	332 000 02	289	339	353	4 378,1	283,21	132,73	150,48	10 560,0	683,10	10 759,0	695,97	
Bobenheim am Berg	332 005 02	285	338	352	178,2	214,96	139,70	75,26	552,4	666,29	552,4	666,29	
Dackenheim	332 008 02	285	338	352	190,7	440,38	161,02	279,36	372,6	860,47	372,6	860,47	
Erpolzheim	332 015 02	285	338	352	244,7	185,10	118,06	67,04	764,8	578,55	764,8	578,55	
Freinsheim, St.	332 019 02	285	338	352	1 608,3	318,66	123,85	194,81	3 644,7	722,15	3 843,7	761,58	
Herxheim am Berg	332 026 02	305	350	356	190,4	259,05	146,66	112,40	499,5	679,61	499,5	679,61	
Kallstadt	332 028 02	295	338	352	416,8	355,65	166,43	189,22	843,2	719,44	843,2	719,44	
Weisenheim am Berg	332 049 02	285	338	356	564,4	332,18	155,70	176,47	1 311,0	771,64	1 311,0	771,64	
Weisenheim am Sand	332 050 02	285	338	352	984,6	233,21	122,64	110,57	2 571,8	609,15	2 571,8	609,15	
VG Grünstadt-Land	332 000 03	285	339	374	5 360,7	269,46	115,18	154,28	13 401,8	673,66	13 504,4	678,82	
Battenberg (Pfalz)	332 003 03	280	320	390	134,3	333,99	156,33	177,66	354,2	881,13	354,2	881,13	
Bissersheim	332 004 03	285	340	370	72,2	168,36	111,68	56,68	266,1	620,29	266,1	620,29	
Bockenheim an der Weinstraße	332 006 03	285	340	380	488,8	227,77	105,91	121,87	1 295,5	603,70	1 295,5	603,70	
Dirmstein	332 010 03	285	340	370	469,2	157,50	108,29	49,21	1 784,7	599,08	1 784,7	599,08	
Ebertsheim	332 012 03	285	340	380	215,6	169,40	91,04	78,36	668,6	525,20	716,8	563,06	
Gerolsheim	332 021 03	285	340	360	358,3	212,52	117,49	95,03	1 081,4	641,40	1 081,4	641,40	
Großkarlbach	332 023 03	285	338	360	332,5	299,03	119,24	179,79	869,4	781,85	869,4	781,85	
Kindenheim	332 029 03	285	340	370	165,1	166,47	116,32	50,15	586,8	591,49	586,8	591,49	
Kirchheim an der Weinstraße	332 030 03	285	340	370	870,8	474,81	144,47	330,34	1 520,8	829,21	1 520,8	829,21	
Kleinkarlbach	332 031 03	285	340	367	627,0	708,44	109,38	599,06	939,7	1 061,83	939,7	1 061,83	
Laumersheim	332 033 03	285	338	360	173,7	196,00	117,07	78,94	557,7	629,40	557,7	629,40	
Mertesheim	332 036 03	285	340	370	48,0	121,70	85,03	36,68	187,1	474,99	201,3	510,88	
Neuleiningen	332 038 03	285	340	360	198,9	240,46	115,92	124,54	588,0	710,98	588,0	710,98	
Obersülzen	332 040 03	285	340	380	100,9	157,82	93,27	64,56	331,6	518,97	331,6	518,97	
Obrigheim (Pfalz)	332 041 03	285	340	390	998,1	375,07	129,79	245,28	2 015,7	757,51	2 015,7	757,51	
Quirnheim	332 042 03	285	340	380	107,4	143,44	92,10	51,34	354,5	473,28	394,7	526,97	
VG Hettenleidelheim	332 000 04	290	339	354	2 029,1	189,65	93,35	96,30	5 808,6	542,91	6 117,8	571,81	
Altleiningen	332 001 04	290	340	356	393,7	217,14	107,64	109,50	1 098,4	605,84	1 098,4	605,84	
Carlsberg	332 007 04	285	338	356	599,3	173,72	97,79	75,93	1 886,3	546,77	1 918,6	556,12	
Hettenleidelheim	332 027 04	290	340	352	656,5	216,15	83,03	133,12	1 580,5	520,42	1 797,1	591,74	
Tiefenthal	332 044 04	290	340	356	102,8	128,70	83,97	44,73	395,6	495,14	398,2	498,38	
Wattenheim	332 047 04	290	340	356	276,8	173,00	91,84	81,16	847,7	529,83	905,5	565,93	
VG Lambrecht (Pfalz)	332 000 05	300	340	369	3 767,8	301,90	105,38	196,52	7 239,2	580,07	8 120,5	650,68	
Elmstein	332 014 05	300	340	370	392,0	158,08	110,58	47,49	1 021,3	411,81	1 371,4	552,97	
Esthal	332 016 05	300	340	350	276,7	197,96	109,80	88,16	713,2	510,18	745,4	533,20	

30 Steuereinnahmen, Realsteuerhebesätze, Realsteueraufbringungskraft und Steuereinnahmekraft der Gemeinden 2011

Landkreis Verbandsgemeinde Gemeinde	Gem.- Schl.- Nr.	Be- völkerung am 30.06.2011	Steuereinnahmen insgesamt (netto)		Einnahmen aus der / dem					
					Grundsteuer		Gewerbsteuer		Gemeindeanteile der	
					A	B	Auf- kommen (brutto)	Ein- nahmen (netto) ¹⁾	Ein- kommen- steuer	Umsatz- steuer
		Anzahl	1 000 EUR	EUR je Einw.	1 000 EUR					

noch: LK Bad Dürkheim

Frankeneck	332 018 05	799	574,5	719,06	0,8	82,7	246,1	199,5	271,6	15,1
Lambrecht (Pfalz), St.	332 032 05	4 026	2 117,2	525,87	1,2	398,1	621,7	504,1	1 065,6	130,7
Lindenberg	332 034 05	1 060	510,6	481,69	0,4	95,3	34,2	27,7	355,9	25,5
Neidenfels	332 037 05	871	1 517,7	1 742,45	1,1	116,8	1 246,7	1 010,9	315,5	69,0
Weidenthal	332 048 05	1 846	796,3	431,38	1,3	152,5	68,9	55,9	558,5	17,8
VG Wachenheim an der Weinstraße	332 000 06	9 907	7 681,5	775,36	130,3	1 161,8	2 169,1	1 747,3	4 475,1	140,3
Ellerstadt	332 013 06	2 278	2 031,7	891,87	25,2	224,1	901,5	722,2	1 012,6	41,6
Friedelsheim	332 020 06	1 464	1 007,1	687,88	26,7	161,7	153,1	122,7	679,0	13,6
Gönnheim	332 022 06	1 488	1 008,1	677,50	32,7	156,4	170,0	136,5	670,8	8,0
Wachenheim a. d. W., St.	332 046 06	4 677	3 634,7	777,14	45,7	619,6	944,6	765,9	2 112,7	77,0
LK Bad Kreuznach	133 000 00	155 657	111 431,4	715,88	876,6	15 792,0	51 011,7	41 582,4	47 306,0	4 853,2
Bad Kreuznach, gr. kr. St.	133 006 00	43 278	45 840,5	1 059,21	90,6	5 977,7	29 699,7	24 436,5	12 306,4	2 424,8
Kirn, St.	133 052 00	8 272	6 163,0	745,04	3,0	967,6	3 283,4	2 678,6	1 827,8	608,9
VG Bad Kreuznach	133 000 01	9 084	5 074,5	558,62	108,6	704,2	1 212,7	970,8	3 159,4	108,0
Biebelsheim	133 012 01	669	345,7	516,79	15,5	45,6	116,3	93,1	182,2	8,0
Frei-Laubersheim	133 031 01	1 028	447,0	434,82	16,7	71,3	48,9	39,1	310,0	7,7
Fürfeld	133 032 01	1 570	726,7	462,85	16,5	102,3	150,6	120,5	471,5	10,8
Hackenheim	133 037 01	2 076	1 164,5	560,95	13,2	168,5	187,0	149,8	816,4	11,3
Neu-Bamberg	133 069 01	927	718,7	775,33	7,6	78,5	266,6	213,3	376,9	40,4
Pfaffen-Schwabenheim	133 078 01	1 277	804,2	629,76	17,4	120,4	277,9	222,6	418,9	21,1
Pleittersheim	133 080 01	336	197,5	587,67	5,4	25,3	34,0	27,2	136,6	1,5
Tiefenthal	133 104 01	126	63,1	500,87	0,9	7,5	18,6	14,9	38,1	0,6
Volxheim	133 106 01	1 075	607,1	564,73	15,5	84,8	112,7	90,1	408,7	6,5
VG Bad Münster am Stein-Ebg.	133 000 02	11 440	5 353,3	467,95	62,7	986,7	943,3	767,7	3 314,9	140,8
Altenbamberg	133 003 02	770	396,2	514,55	3,7	72,1	51,9	42,2	266,1	8,6
Bad Münster am Stein-Ebg., St.	133 007 02	4 154	1 744,0	419,83	5,3	456,1	331,3	271,9	865,4	91,1
Duchroth	133 027 02	553	246,3	445,44	8,2	35,7	39,9	32,3	162,8	4,3
Feilbingert	133 030 02	1 623	859,6	529,62	9,9	111,0	228,8	184,3	541,9	8,5
Hallgarten	133 039 02	800	315,1	393,88	2,9	46,9	48,4	39,2	220,2	3,1
Hochstätten	133 045 02	623	228,4	366,61	4,3	34,8	5,2	4,2	181,2	1,8
Niederhausen	133 070 02	537	333,3	620,66	10,7	44,9	47,2	38,4	230,6	5,8
Norheim	133 071 02	1 473	747,9	507,71	5,6	123,7	108,5	88,5	517,9	8,2
Oberhausen an der Nahe	133 074 02	371	218,8	589,65	6,2	23,6	58,2	47,4	134,6	5,2
Traisen	133 105 02	536	263,8	492,18	6,0	37,9	23,8	19,3	194,4	4,0
VG Bad Sobernheim	133 000 07	17 785	10 120,2	569,03	125,2	1 641,0	3 268,9	2 633,2	5 156,1	522,4
Auen	133 005 07	181	73,9	408,49	2,0	15,5	7,6	6,1	49,2	0,7
Bad Sobernheim, St.	133 501 07	6 467	4 657,8	720,24	20,2	799,0	2 028,9	1 634,4	1 815,3	378,7
Bärweiler	133 009 07	252	81,8	324,48	5,4	11,0	16,6	13,3	49,3	1,9
Daubach	133 022 07	219	83,4	380,77	2,3	11,1	0,0	0,0	69,0	0,1
Ippenschied	133 050 07	159	49,0	308,39	2,3	8,9	9,5	7,6	29,3	0,7
Kirschroth	133 053 07	278	162,0	582,71	9,0	14,6	46,6	37,5	100,2	0,1
Langenthal	133 055 07	101	41,2	407,81	1,0	8,4	- 1,8	- 1,5	27,2	5,9
Lauschied	133 057 07	564	265,5	470,81	3,9	33,9	32,5	26,2	198,2	1,9
Martinstein	133 062 07	296	111,6	377,01	0,4	19,1	6,4	5,2	85,0	1,3
Meddersheim	133 064 07	1 309	667,9	510,20	15,9	105,6	93,4	75,1	462,1	6,0
Merxheim	133 066 07	1 451	716,7	493,93	8,7	127,3	176,9	142,5	389,4	46,0
Monzingen	133 067 07	1 621	1 122,9	692,71	13,4	141,5	552,2	444,8	474,9	41,7
Nußbaum	133 072 07	455	326,9	718,42	5,7	43,3	141,3	113,9	152,1	10,2
Odernheim am Glan	133 076 07	1 727	695,0	402,41	9,3	115,2	90,2	72,6	478,7	14,4
Rehbach	133 082 07	47	21,4	456,23	2,6	2,9	- 0,9	- 0,7	16,5	0,0
Seesbach	133 094 07	556	198,7	357,43	7,1	31,1	19,1	15,4	142,2	0,9
Staudernheim	133 102 07	1 432	575,5	401,91	8,3	107,3	17,6	14,2	433,6	8,3
Weiler bei Monzingen	133 111 07	471	180,1	382,46	7,4	29,5	13,8	11,1	128,2	2,7
Winterburg	133 116 07	199	88,8	446,47	0,5	16,0	19,2	15,4	55,5	1,0

30 Steuereinnahmen, Realsteuerhebesätze, Realsteueraufbringungskraft und Steuereinnahmekraft der Gemeinden 2011

Landkreis Verbandsgemeinde Gemeinde	Gem.- Schl.- Nr.	Realsteuer- hebesätze		Realsteueraufbringungskraft				Steuer- einnahmekraft der Gemeinden ²⁾		Steuer- einnahmekraft der Gemeinden ²⁾ zuzüglich Schlüssel- zuweisung ³⁾	
		Grund- steuer		Ge- wer- be- steuer	insgesamt		Grund- steuer				
		A	B								
		%			1 000 EUR	EUR je Einw.	EUR je Einw.	EUR je Einw.	1 000 EUR	EUR je Einw.	1 000 EUR

noch: LK Bad Dürkheim

Frankeneck	332 018 05	300	340	370	332,6	416,22	109,07	307,15	572,7	716,76	572,7	716,76
Lambrecht (Pfalz), St.	332 032 05	300	340	370	1 036,9	257,54	103,55	153,99	2 115,6	525,48	2 304,0	572,28
Lindenberg	332 034 05	300	340	370	134,0	126,38	94,21	32,17	508,9	480,09	582,2	549,21
Neidenfels	332 037 05	300	340	370	1 366,4	1 568,79	141,28	1 427,52	1 515,1	1 739,45	1 515,1	1 739,45
Weidenthal	332 048 05	300	340	370	229,2	124,16	86,93	37,23	792,4	429,27	1 029,8	557,85
VG Wachenheim an der Weinstraße	332 000 06	296	350	360	3 532,1	356,52	132,06	224,46	7 725,6	779,82	7 853,2	792,69
Ellerstadt	332 013 06	285	338	352	1 206,5	529,63	114,77	414,86	2 081,4	913,70	2 081,4	913,70
Friedelsheim	332 020 06	290	340	352	356,5	243,48	133,85	109,63	1 018,7	695,81	1 018,7	695,81
Gönnheim	332 022 06	320	340	356	369,6	248,40	130,02	118,39	1 015,1	682,16	1 015,1	682,16
Wachenheim a. d. W., St.	332 046 06	290	360	370	1 599,5	341,99	140,57	201,42	3 610,5	771,97	3 738,1	799,24
LK Bad Kreuznach	133 000 00	290	346	379	66 798,6	429,14	109,81	319,33	109 528,4	703,65	121 473,7	780,39
Bad Kreuznach, gr. kr. St.	133 006 00	300	360	395	33 728,6	779,35	138,26	641,08	43 196,5	998,12	47 090,0	1 088,08
Kirm, St.	133 052 00	340	360	380	4 145,1	501,10	115,66	385,44	5 977,0	722,56	6 862,2	829,58
VG Bad Kreuznach	133 000 01	285	338	351	2 127,1	234,16	93,80	140,35	5 152,6	567,21	5 509,4	606,50
Biebelsheim	133 012 01	285	338	352	185,8	277,74	95,58	182,16	352,9	527,57	410,2	613,08
Frei-Laubersheim	133 031 01	285	338	350	143,8	139,92	89,74	50,18	451,8	439,53	580,1	564,27
Fürfeld	133 032 01	285	338	350	283,3	180,45	79,30	101,16	735,4	468,42	852,3	542,85
Hackenheim	133 037 01	285	338	352	386,7	186,28	91,84	94,44	1 177,2	567,07	1 177,5	567,21
Neu-Bamberg	133 069 01	285	338	350	371,4	400,62	97,36	303,26	735,4	793,27	735,4	793,27
Pfaffen-Schwabenheim	133 078 01	285	338	352	435,7	341,23	113,10	228,13	820,5	642,55	862,3	675,26
Pleitersheim	133 080 01	285	338	350	68,1	202,67	95,86	106,81	199,4	593,40	199,4	593,40
Tiefenthal	133 104 01	285	338	352	28,2	224,13	69,36	154,78	63,2	501,77	66,4	526,99
Volxheim	133 106 01	285	338	350	223,9	208,30	97,80	110,50	616,6	573,61	625,9	582,28
VG Bad Münster am Stein-Ebg.	133 000 02	300	360	376	1 960,9	171,41	90,55	80,86	5 241,0	458,13	6 300,3	550,73
Altenbamberg	133 003 02	300	360	375	125,8	163,32	97,04	66,28	390,8	507,53	390,8	507,53
Bad Münster am Stein-Ebg., St.	133 007 02	315	370	390	756,1	182,01	106,54	75,47	1 653,1	397,95	2 282,7	549,53
Duchroth	133 027 02	295	350	365	84,8	153,28	80,28	72,99	244,2	441,62	318,8	576,41
Feilbingert	133 030 02	290	340	360	360,5	222,10	77,59	144,52	866,4	533,80	970,2	597,80
Hallgarten	133 039 02	295	350	370	98,6	123,28	62,98	60,30	312,8	390,96	415,1	518,91
Hochstätten	133 045 02	295	350	375	44,7	71,78	63,56	8,22	226,8	363,98	330,4	530,41
Niederhausen	133 070 02	305	350	380	101,8	189,49	104,13	85,36	329,3	613,27	329,3	613,27
Norheim	133 071 02	305	360	380	232,8	158,03	86,49	71,54	738,9	501,61	757,8	514,45
Oberhausen an der Nahe	133 074 02	295	340	375	88,1	237,43	82,96	154,47	217,0	584,97	224,1	604,02
Traisen	133 105 02	310	350	370	67,9	126,60	82,38	44,23	261,8	488,42	281,1	524,36
VG Bad Sobernheim	133 000 07	288	335	360	5 219,7	293,49	105,04	188,44	10 262,4	577,02	11 741,9	660,21
Auen	133 005 07	290	340	360	26,0	143,51	100,64	42,87	74,4	411,07	116,7	644,96
Bad Sobernheim, St.	133 501 07	280	330	360	2 960,4	457,77	136,19	321,57	4 759,9	736,03	5 050,7	781,00
Bärweiler	133 009 07	280	330	360	34,5	136,90	69,51	67,38	82,5	327,45	134,3	533,10
Daubach	133 022 07	270	320	360	14,8	67,80	67,77	0,03	84,0	383,46	127,8	583,37
Ippenschied	133 050 07	300	340	360	21,3	133,77	72,76	61,01	49,4	310,50	93,4	587,71
Kirschroth	133 053 07	290	340	360	72,1	259,51	87,71	171,80	163,4	587,59	188,2	676,99
Langenthal	133 055 07	330	360	360	7,3	71,94	90,61	- 18,67	40,8	403,72	52,1	516,30
Lauschied	133 057 07	300	340	360	72,6	128,69	69,58	59,11	266,4	472,35	309,0	547,85
Martinstein	133 062 07	290	340	360	26,8	90,68	68,53	22,15	111,8	377,85	162,5	549,03
Meddersheim	133 064 07	285	338	357	223,9	171,08	97,32	73,75	673,7	514,70	760,0	580,63
Merxheim	133 066 07	290	340	360	323,0	222,61	97,67	124,94	724,0	498,99	798,3	550,20
Monzingen	133 067 07	290	340	360	727,3	448,70	99,51	349,18	1 136,6	701,14	1 223,1	754,53
Nußbaum	133 072 07	290	340	360	195,8	430,36	111,96	318,40	330,6	726,52	331,1	727,78
Odernheim am Glan	133 076 07	290	340	360	222,1	128,61	75,09	53,51	697,8	404,02	940,4	544,54
Rehbach	133 082 07	300	340	360	4,6	98,87	118,26	- 19,38	21,3	454,21	24,8	526,72
Seesbach	133 094 07	290	340	360	59,3	106,59	71,35	35,23	198,7	357,33	306,5	551,28
Staudernheim	133 102 07	290	340	360	138,5	96,73	84,14	12,60	577,0	402,94	753,7	526,29
Weiler bei Monzingen	133 111 07	290	340	360	52,4	111,19	81,21	29,98	180,6	383,34	255,9	543,22
Winterburg	133 116 07	300	340	360	36,9	185,24	86,48	98,76	89,6	450,16	113,2	568,79

30 Steuereinnahmen, Realsteuerhebesätze, Realsteueraufbringungskraft und Steuereinnahmekraft der Gemeinden 2011

Landkreis Verbandsgemeinde Gemeinde	Gem.- Schl.- Nr.	Be- völkerung am 30.06.2011	Steuereinnahmen insgesamt (netto)		Einnahmen aus der / dem					
					Grundsteuer		Gewerbsteuer		Gemeindeanteile der	
					A	B	Auf- kommen (brutto)	Ein- nahmen (netto) ¹⁾	Ein- kommen- steuer	Umsatz- steuer
		Anzahl	1 000 EUR	EUR je Einw.	1 000 EUR					

noch: LK Bad Kreuznach

VG Kirn-Land	133 000 03	9 954	4 236,8	425,64	58,4	748,3	817,1	658,1	2 666,9	81,5
Bärenbach	133 008 03	496	198,9	401,11	2,1	32,8	29,6	23,9	137,1	1,3
Becherbach bei Kirn	133 010 03	395	158,7	401,69	6,5	22,5	23,2	18,6	108,8	1,9
Brauweiler	133 016 03	73	28,7	392,96	1,2	4,1	-	-	23,0	0,2
Bruschied	133 201 03	278	103,3	371,53	1,0	19,7	17,5	14,1	65,8	1,5
Hahnenbach	133 038 03	538	181,6	337,52	0,2	42,7	3,4	2,7	132,5	2,2
Heimweiler	133 041 03	425	178,0	418,73	4,3	27,6	37,7	30,5	112,7	2,1
Heinzenberg	133 042 03	33	9,7	294,39	0,9	1,8	5,4	4,4	2,2	0,2
Hennweiler	133 043 03	1 240	477,1	384,76	7,8	101,0	50,3	40,6	318,2	6,8
Hochstetten-Dhaun	133 046 03	1 654	776,9	469,72	3,6	147,1	191,2	153,5	453,8	16,4
Horbach	133 047 03	41	15,5	378,34	1,6	1,8	-	-	11,8	-
Kellenbach	133 202 03	261	136,1	521,49	2,6	15,8	34,3	27,5	87,9	1,4
Königsau	133 203 03	73	15,4	211,45	0,7	4,8	-	-	8,7	0,9
Limbach	133 059 03	327	110,2	336,86	7,9	13,4	0,1	0,1	87,8	0,1
Meckenbach	133 063 03	384	182,3	474,68	4,9	26,4	46,8	37,5	110,6	2,3
Oberhausen bei Kirn	133 073 03	925	388,9	420,43	3,5	68,0	62,8	50,7	260,0	4,4
Otzweiler	133 077 03	210	74,5	354,89	3,3	11,1	4,0	3,2	54,2	2,1
Schneppenbach	133 204 03	257	162,7	632,96	1,3	14,6	101,7	81,6	59,6	4,8
Schwarzerden	133 205 03	243	103,1	424,33	1,8	15,6	19,0	15,2	68,0	2,1
Simmertal	133 096 03	1 869	871,7	466,39	2,3	166,2	188,8	152,6	514,7	30,7
Weitersborn	133 113 03	232	63,5	273,85	0,8	11,3	1,4	1,1	49,6	0,1
VG Langenlonsheim	133 000 04	13 426	10 958,0	816,18	128,7	1 362,2	5 250,2	4 202,0	4 855,7	371,2
Bretzenheim	133 018 04	2 484	1 592,5	641,11	16,6	255,0	526,2	420,9	853,0	42,1
Dorsheim	133 026 04	705	369,3	523,86	6,7	42,4	23,9	19,1	299,7	0,3
Guldental	133 035 04	2 579	1 424,5	552,34	41,3	185,3	343,4	276,6	898,1	15,2
Langenlonsheim	133 054 04	3 743	5 287,8	1 412,72	23,3	535,8	3 956,0	3 164,8	1 301,7	252,1
Laubenheim	133 056 04	778	429,7	552,34	10,4	65,4	30,6	24,4	323,2	1,6
Rümmelsheim	133 087 04	1 370	849,8	620,30	10,0	116,6	188,6	150,9	527,1	40,9
Windesheim	133 114 04	1 767	1 004,4	568,39	20,4	161,6	181,5	145,2	653,1	19,0
VG Meisenheim	133 000 05	8 107	4 192,7	517,16	84,0	614,1	1 360,4	1 092,4	2 195,7	183,5
Abtweiler	133 001 05	215	99,3	461,97	7,3	10,8	24,2	19,4	60,2	1,0
Becherbach	133 011 05	942	353,8	375,57	14,5	47,6	27,5	22,1	261,1	4,2
Breitenheim	133 017 05	413	173,1	419,06	3,6	20,8	7,9	6,3	141,0	0,7
Callbach	133 020 05	410	242,0	590,23	5,3	20,1	143,2	115,0	97,0	3,0
Desloch	133 024 05	386	132,4	342,94	6,9	17,9	-	-	106,6	0,3
Hundsbach	133 049 05	391	125,2	320,26	3,2	20,0	- 3,3	- 2,6	102,6	0,6
Jeckenbach	133 051 05	259	98,9	381,95	2,3	10,3	17,0	13,6	71,6	0,8
Lettweiler	133 058 05	227	113,5	499,82	6,5	8,7	26,8	21,9	74,3	0,4
Löllbach	133 060 05	221	72,1	326,26	3,0	10,3	2,6	2,1	54,3	1,9
Meisenheim, St.	133 065 05	2 879	2 032,8	706,07	5,0	355,7	933,6	749,5	751,2	164,8
Raumbach	133 081 05	425	161,9	380,87	3,7	23,2	30,8	24,6	109,4	0,6
Rehborn	133 083 05	726	284,4	391,74	9,7	39,1	28,9	23,2	205,8	4,1
Reiffelbach	133 084 05	239	80,9	338,54	3,2	13,3	4,7	3,8	59,7	0,3
Schmittweiler	133 090 05	202	61,4	304,17	4,9	9,3	0,8	0,6	46,0	0,2
Schweinschied	133 092 05	172	161,0	936,04	5,1	7,0	115,8	92,9	55,0	0,6
VG Rüdesheim	133 000 06	24 983	13 260,2	530,77	178,1	1 782,8	3 209,0	2 567,0	8 429,0	245,5
Allenfeld	133 002 06	200	83,9	419,49	2,5	8,6	24,3	19,4	50,5	2,2
Argenschwang	133 004 06	343	185,6	541,17	0,7	20,4	38,9	31,1	126,7	5,4
Bockenau	133 013 06	1 269	646,4	509,42	3,7	108,6	111,4	89,1	393,2	49,2
Boos	133 014 06	380	173,0	455,36	1,2	22,3	7,4	5,9	141,7	0,9
Braunweiler	133 015 06	622	328,7	528,49	4,3	34,3	93,8	75,0	212,8	1,2
Burgsponheim	133 019 06	254	98,1	386,04	1,8	13,5	7,2	5,8	75,0	0,5
Dalberg	133 021 06	250	100,8	403,39	1,2	12,8	13,3	10,7	74,8	0,5
Gebroth	133 033 06	168	70,8	421,21	2,2	9,3	11,2	8,9	49,3	0,4
Gutenberg	133 036 06	983	516,5	525,46	9,0	66,3	56,8	45,5	388,4	5,0
Hargesheim	133 040 06	2 821	1 945,0	689,46	3,0	224,9	773,9	619,1	1 067,3	22,6
Hergenfeld	133 044 06	501	197,2	393,53	3,2	27,7	31,7	25,4	138,9	0,9
Hüffelsheim	133 048 06	1 308	585,4	447,56	8,3	77,9	97,0	77,6	412,9	6,2
Mandel	133 061 06	897	416,6	464,48	20,0	49,5	48,1	38,4	305,4	2,1
Münchwald	133 068 06	300	131,4	437,84	0,5	24,5	10,7	8,5	95,0	1,1

30 Steuereinnahmen, Realsteuerhebesätze, Realsteueraufbringungskraft und Steuereinnahmekraft der Gemeinden 2011

Landkreis Verbandsgemeinde Gemeinde	Gem.- Schl.- Nr.	Realsteuer- hebesätze			Realsteueraufbringungskraft				Steuer- einnahmekraft der Gemeinden ²⁾		Steuer- einnahmekraft der Gemeinden ²⁾ zuzüglich Schlüssel- zuweisung ³⁾	
		Grund- steuer		Ge- wer- be- steuer	insgesamt		Grund- steuer	Ge- werbe- steuer				
		A	B						1 000 EUR	EUR je Einw.	EUR je Einw.	EUR je Einw.
		%			1 000 EUR	EUR je Einw.	EUR je Einw.	EUR je Einw.	1 000 EUR	EUR je Einw.	1 000 EUR	EUR je Einw.
noch: LK Bad Kreuznach												
VG Kirn-Land	133 000 03	292	340	360	1 678,3	168,60	84,42	84,18	4 267,7	428,74	5 566,4	559,21
Bärenbach	133 008 03	285	340	365	66,4	133,88	73,53	60,35	199,1	401,47	264,6	533,42
Becherbach bei Kirn	133 010 03	285	340	355	54,3	137,58	76,46	61,12	160,4	406,15	241,5	611,27
Brauweiler	133 016 03	285	340	355	5,5	75,84	75,84	-	28,7	393,56	39,1	536,18
Bruschied	133 201 03	300	340	365	39,2	140,97	77,44	63,53	103,2	371,13	157,0	564,68
Hahnenbach	133 038 03	300	340	365	48,2	89,65	83,32	6,33	182,3	338,82	293,6	545,73
Heimweiler	133 041 03	285	340	365	71,4	167,99	78,21	89,78	178,9	421,02	229,0	538,77
Heinzenberg	133 042 03	300	340	365	8,3	251,00	84,61	166,39	9,6	291,52	17,8	540,70
Hennweiler	133 043 03	285	340	365	164,3	132,54	91,57	40,97	479,8	386,90	683,8	551,43
Hochstetten-Dhaun	133 046 03	285	340	355	356,0	215,24	95,10	120,14	788,6	476,77	967,6	585,00
Horbach	133 047 03	285	340	365	3,6	86,59	86,59	-	15,3	373,34	21,9	534,17
Kellenbach	133 202 03	285	340	355	54,9	210,20	73,70	136,50	137,5	526,66	162,8	623,58
Königsau	133 203 03	300	340	365	5,7	77,75	77,75	-	15,2	208,64	37,4	512,38
Limbach	133 059 03	285	340	365	22,3	68,09	67,69	0,41	110,2	336,96	177,7	543,52
Meckenbach	133 063 03	285	340	355	81,2	211,48	84,90	126,58	184,8	481,24	193,1	502,90
Oberhausen bei Kirn	133 073 03	300	340	365	137,8	149,02	80,43	68,59	390,1	421,75	528,4	571,21
Otweiler	133 077 03	400	340	365	18,1	86,07	66,85	19,22	73,6	350,63	114,5	545,41
Schneppenbach	133 204 03	285	340	355	122,4	476,09	64,79	411,30	166,7	648,63	188,5	733,37
Schwarzerden	133 205 03	285	340	355	37,9	155,84	74,58	81,26	104,2	428,67	129,5	532,97
Simmertal	133 096 03	300	340	365	366,7	196,18	94,05	102,13	875,8	468,61	987,5	528,35
Weitersborn	133 113 03	285	340	355	14,2	61,04	54,65	6,39	63,6	274,12	131,2	565,45
VG Langenlonsheim	133 000 04	286	340	351	7 080,4	527,37	115,84	411,52	11 259,2	838,61	11 437,5	851,89
Bretzenheim	133 018 04	290	340	350	837,9	337,34	114,02	223,32	1 627,7	655,29	1 627,7	655,29
Dorsheim	133 026 04	285	338	350	76,7	108,85	73,09	35,76	372,0	527,65	372,0	527,65
Guldental	133 035 04	285	338	360	589,3	228,51	92,03	136,48	1 435,8	556,73	1 435,8	556,73
Langenlonsheim	133 054 04	285	338	350	4 757,6	1 271,08	156,78	1 114,29	5 520,2	1 474,81	5 692,9	1 520,93
Laubenheim	133 056 04	285	350	350	109,3	140,49	99,08	41,41	428,0	550,13	433,6	557,31
Rümmelsheim	133 087 04	290	350	350	327,3	238,88	93,73	145,15	857,5	625,91	857,5	625,91
Windesheim	133 114 04	285	338	350	382,2	216,31	108,03	108,28	1 018,0	576,10	1 018,0	576,10
VG Meisenheim	133 000 05	296	338	355	2 141,3	264,14	89,87	174,27	4 252,5	524,55	5 231,7	645,33
Abtweiler	133 001 05	290	340	355	43,9	204,04	86,94	117,10	100,3	466,37	120,1	558,81
Becherbach	133 011 05	300	340	355	92,5	98,16	67,82	30,34	352,4	374,06	527,2	559,61
Breitenheim	133 017 05	300	340	350	33,5	81,23	61,10	20,13	173,7	420,55	216,9	525,08
Callbach	133 020 05	300	340	355	175,1	427,06	63,95	363,10	246,8	601,96	256,4	625,38
Desloch	133 024 05	290	340	355	25,6	66,43	66,43	-	132,5	343,34	212,3	550,03
Hundsbach	133 049 05	290	340	355	20,7	52,95	61,70	- 8,75	124,6	318,62	215,9	552,29
Jeckenbach	133 051 05	280	330	355	31,2	120,39	52,27	68,12	100,2	386,86	151,9	586,48
Lettweiler	133 058 05	300	340	380	41,6	183,12	68,29	114,83	111,3	490,28	123,6	544,55
Löllbach	133 060 05	300	340	350	16,4	74,33	62,11	12,22	72,2	326,49	120,4	544,79
Meisenheim, St.	133 065 05	300	340	355	1 346,6	467,75	130,69	337,06	2 078,6	721,98	2 210,8	767,91
Raumbach	133 081 05	290	315	350	62,3	146,66	70,38	76,28	166,2	390,97	246,7	580,42
Rehborn	133 083 05	300	338	355	80,6	111,01	69,68	41,33	284,7	392,21	408,6	562,75
Reiffelbach	133 084 05	300	340	355	21,9	91,68	71,12	20,56	81,0	338,72	140,2	586,46
Schmittweiler	133 090 05	300	320	355	15,9	78,50	74,58	3,93	61,9	306,53	114,5	566,89
Schweinschied	133 092 05	280	320	355	133,5	776,19	76,62	699,58	166,2	966,54	166,2	966,54
VG Rüdesheim	133 000 06	285	317	350	5 566,7	222,82	87,35	135,47	13 599,1	544,33	15 052,3	602,50
Allenfeld	133 002 06	300	320	350	37,6	187,83	59,92	127,92	85,4	427,14	122,2	611,07
Argenschwang	133 004 06	300	320	350	64,4	187,68	68,14	119,54	188,7	550,12	189,2	551,75
Bockenau	133 013 06	260	290	350	254,5	200,59	108,07	92,52	674,8	531,73	674,8	531,73
Boos	133 014 06	300	320	350	33,8	88,89	68,27	20,62	174,9	460,35	209,6	551,52
Braunweiler	133 015 06	300	320	350	141,2	226,98	68,03	158,95	336,5	540,94	364,4	585,86
Burgsponheim	133 019 06	300	320	350	24,3	95,73	65,81	29,91	98,4	387,40	139,5	549,09
Dalberg	133 021 06	300	320	350	29,5	117,86	61,64	56,22	102,1	408,41	138,6	554,56
Gebroth	133 033 06	300	320	350	24,2	144,17	74,13	70,04	71,7	426,76	85,0	505,88
Gutenberg	133 036 06	270	320	350	143,3	145,78	84,81	60,97	525,3	534,39	525,3	534,39
Hargesheim	133 040 06	275	320	350	1 068,6	378,80	89,58	289,23	2 003,7	710,28	2 003,7	710,28
Hergenfeld	133 044 06	300	320	350	67,4	134,55	67,74	66,81	200,9	400,99	274,7	548,22
Hüffelsheim	133 048 06	270	300	350	203,5	155,58	77,36	78,22	603,3	461,21	694,2	530,75
Mandel	133 061 06	270	320	350	127,4	142,01	85,53	56,48	425,4	474,20	467,2	520,87
Münchwald	133 068 06	300	320	350	39,0	129,92	92,37	37,55	132,9	443,05	171,0	570,10

30 Steuereinnahmen, Realsteuerhebesätze, Realsteueraufbringungskraft und Steuereinnahmekraft der Gemeinden 2011

Landkreis Verbandsgemeinde Gemeinde	Gem.- Schl.- Nr.	Be- völkerung am 30.06.2011	Steuereinnahmen insgesamt (netto)		Einnahmen aus der / dem					
					Grundsteuer		Gewerbsteuer		Gemeindeanteile der	
							Auf- kommen (brutto)	Ein- nahmen (netto) ¹⁾	Ein- kommen- steuer	Umsatz- steuer
		A	B	1 000 EUR						
		Anzahl	1 000 EUR	EUR je Einw.						
noch: LK Bad Kreuznach										
Oberstreit	133 075 06	280	110,2	393,51	1,5	15,9	15,8	12,6	79,1	0,4
Roxheim	133 086 06	2 397	1 214,2	506,55	11,7	174,7	176,2	141,0	863,9	18,9
Rüdesheim	133 117 06	2 452	1 438,9	586,83	6,3	226,5	307,9	246,3	920,1	35,6
Sankt Katharinen	133 088 06	368	190,7	518,34	8,8	21,9	34,0	27,2	129,8	2,2
Schloßböckelheim	133 089 06	408	187,5	459,64	5,7	22,7	32,0	25,6	131,5	1,3
Sommerloch	133 098 06	428	195,6	457,10	5,7	25,9	41,1	32,6	127,7	2,8
Spabrücken	133 099 06	1 145	843,3	736,48	8,4	106,1	416,0	332,8	364,4	29,5
Spall	133 100 06	173	59,6	344,46	3,3	9,4	2,5	2,0	43,2	1,3
Sponheim	133 101 06	804	319,5	397,45	9,7	47,0	16,0	12,8	247,0	1,2
Waldböckelheim	133 107 06	2 251	1 030,4	457,73	14,8	147,2	154,1	123,3	724,8	15,1
Wallhausen	133 109 06	1 601	1 003,5	626,81	28,5	121,1	354,0	283,2	542,5	22,9
Weinsheim	133 112 06	1 899	954,0	502,36	9,5	130,0	270,1	216,1	580,9	13,3
Winterbach	133 115 06	481	233,3	485,01	2,5	33,8	63,5	50,8	142,1	2,7
VG Stromberg	133 000 08	9 328	6 232,3	668,12	37,2	1 007,4	1 967,1	1 576,2	3 394,1	166,8
Daxweiler	133 023 08	795	436,8	549,49	3,3	55,5	105,2	84,2	284,5	5,3
Dörrebach	133 025 08	685	325,0	474,43	5,0	53,8	17,9	14,3	242,7	5,6
Eckenroth	133 028 08	227	119,7	527,36	1,4	16,4	14,9	11,9	88,6	0,5
Roth	133 085 08	264	204,5	774,58	1,3	22,0	92,7	74,1	101,2	4,3
Schöneberg	133 091 08	638	313,0	490,53	1,9	46,2	44,4	35,5	225,2	1,6
Schweppenhausen	133 093 08	905	470,0	519,30	4,6	77,1	80,5	64,4	309,5	10,0
Seibersbach	133 095 08	1 359	661,3	486,62	6,4	96,3	97,4	78,0	463,4	10,0
Stromberg, St.	133 103 08	3 216	2 147,9	667,88	0,8	442,7	450,7	363,1	1 212,0	108,2
Waldlaubersheim	133 108 08	807	971,8	1 204,18	9,5	159,0	584,9	467,9	326,4	5,7
Warmsroth	133 110 08	432	582,3	1 347,98	3,1	38,5	478,4	382,7	140,6	15,6
LK Bernkastel-Wittlich	231 000 00	111 306	82 194,8	738,46	1 042,3	11 209,8	44 540,2	35 731,9	30 203,6	3 445,6
Morbach	231 502 00	10 543	13 098,4	1 242,38	58,4	1 253,1	10 551,8	8 453,4	2 850,5	411,6
Wittlich, St.	231 134 00	18 252	16 798,5	920,36	27,7	2 584,1	9 387,9	7 521,0	5 438,6	1 034,6
VG Bernkastel-Kues	231 000 01	27 781	22 130,2	796,60	461,6	2 767,7	13 174,4	10 610,0	7 389,6	816,0
Bernkastel-Kues, St.	231 008 01	6 827	9 376,8	1 373,48	48,6	1 031,8	7 103,0	5 759,2	2 039,1	481,0
Brauneberg	231 012 01	1 217	640,2	526,03	32,6	76,2	299,3	239,5	278,4	7,3
Burgen	231 016 01	594	280,1	471,60	11,5	37,2	99,0	79,6	147,2	1,4
Erden	231 030 01	376	154,7	411,48	14,0	26,8	23,0	18,4	92,8	1,8
Gornhausen	231 040 01	214	72,3	337,66	3,4	12,6	2,5	2,0	52,5	1,2
Graach an der Mosel	231 041 01	667	238,0	356,79	24,3	37,7	22,8	18,5	151,7	3,9
Hochscheid	231 056 01	255	113,8	446,22	5,1	34,0	7,7	6,0	59,8	8,0
Kesten	231 066 01	361	1 255,6	3 478,05	17,3	18,4	1 403,6	1 128,4	89,5	0,8
Kleinich	231 070 01	682	308,8	452,79	13,3	38,9	89,6	70,6	176,9	6,2
Kommen	231 071 01	304	158,1	520,02	1,9	21,5	62,7	50,5	81,4	2,3
Lieser	231 075 01	1 236	574,3	464,66	23,2	103,1	107,0	86,8	348,0	10,3
Longkamp	231 077 01	1 179	544,9	462,14	4,0	77,5	186,1	151,8	290,4	15,7
Lösnich	231 076 01	426	145,2	340,77	7,5	35,2	14,6	11,8	86,4	2,6
Maring-Noviant	231 081 01	1 486	739,0	497,34	19,4	120,2	202,9	162,3	424,2	9,7
Minheim	231 086 01	492	166,0	337,44	21,1	22,2	15,8	12,6	107,6	1,4
Monzelfeld	231 087 01	1 207	590,4	489,11	8,1	99,1	126,6	101,3	369,9	7,0
Mülheim an der Mosel	231 090 01	1 008	2 042,7	2 026,52	8,5	141,9	1 907,8	1 503,1	295,2	91,5
Neumagen-Dhron	231 092 01	2 220	1 114,0	501,80	41,6	192,7	369,0	295,2	531,1	46,5
Piesport	231 105 01	1 985	1 037,9	522,85	62,0	169,4	346,9	277,5	488,5	36,4
Ürzig	231 125 01	897	551,0	614,24	20,3	85,8	175,6	141,5	281,0	18,6
Velden	231 126 01	932	348,6	374,04	14,5	71,7	51,7	41,9	208,8	7,8
Wintrich	231 133 01	966	384,3	397,87	29,4	77,5	50,9	41,0	222,8	9,7
Zeltingen-Rachtig	231 136 01	2 250	1 293,7	574,97	30,0	236,1	506,2	410,4	566,4	45,1
VG Kröv-Bausendorf	231 000 02	8 794	4 063,5	462,08	114,7	637,8	1 150,4	921,4	2 235,5	115,2
Bausendorf	231 004 02	1 253	575,8	459,54	4,2	79,2	151,3	121,0	349,2	16,2
Bengel	231 005 02	817	433,8	531,01	5,2	64,1	150,9	120,7	223,3	14,0
Diefenbach	231 020 02	71	41,3	581,79	0,3	5,6	4,3	3,4	31,7	0,0
Flußbach	231 033 02	465	185,9	399,73	1,4	23,1	16,5	13,2	144,4	2,2
Hontheim	231 057 02	844	326,2	386,54	8,4	48,7	82,3	65,9	195,5	3,7

30 Steuereinnahmen, Realsteuerhebesätze, Realsteueraufbringungskraft und Steuereinnahmekraft der Gemeinden 2011

Landkreis Verbandsgemeinde Gemeinde	Gem.- Schl.- Nr.	Realsteuer- hebesätze			Realsteueraufbringungskraft				Steuer- einnahmekraft der Gemeinden ²⁾		Steuer- einnahmekraft der Gemeinden ²⁾ zuzüglich Schlüssel- zuweisung ³⁾		
		Grund- steuer		Ge- wer- be- steuer	insgesamt		Grund- steuer	Ge- werbe- steuer					
		A	B						1 000 EUR	EUR je Einw.	EUR je Einw.	EUR je Einw.	1 000 EUR
		%											
noch: LK Bad Kreuznach													
Oberstreit	133 075 06	300	320	350	35,7	127,66	68,33	59,33	112,1	400,35	153,0	546,27	
Roxheim	133 086 06	300	320	350	391,1	163,18	85,68	77,51	1 238,7	516,77	1 321,0	551,10	
Rüdesheim	133 117 06	270	320	350	582,8	237,68	105,30	132,39	1 476,8	602,30	1 645,8	671,21	
Sankt Katharinen	133 088 06	300	310	350	69,6	189,13	91,58	97,54	194,8	529,32	213,5	580,23	
Schloßböckelheim	133 089 06	270	320	350	65,1	159,59	76,78	82,82	191,5	469,37	222,3	544,87	
Sommerloch	133 098 06	260	310	340	80,6	188,38	84,22	104,16	202,6	473,36	242,9	567,49	
Spabrücken	133 099 06	300	320	350	564,6	493,10	110,08	383,02	875,3	764,44	875,3	764,44	
Spall	133 100 06	300	320	350	16,3	94,39	79,03	15,36	60,3	348,41	116,9	675,61	
Sponheim	133 101 06	300	320	350	78,6	97,80	76,76	21,04	323,7	402,57	430,4	535,27	
Waldböckelheim	133 107 06	270	320	350	341,9	151,90	79,74	72,16	1 051,0	466,91	1 357,5	603,05	
Wallhausen	133 109 06	300	320	350	535,6	334,55	101,42	233,13	1 030,2	643,46	1 030,2	643,46	
Weinsheim	133 112 06	270	320	350	439,4	231,39	81,44	149,95	979,6	515,85	1 106,9	582,91	
Winterbach	133 115 06	350	320	350	106,5	221,44	82,20	139,24	238,6	496,03	277,3	576,43	
VG Stromberg	133 000 08	294	340	352	3 150,5	337,75	116,84	220,91	6 320,5	677,58	6 682,0	716,34	
Daxweiler	133 023 08	290	340	350	172,2	216,59	77,09	139,50	440,9	554,61	467,8	588,48	
Dörrebach	133 025 08	290	340	350	80,1	116,91	89,40	27,51	324,8	474,20	340,9	497,71	
Eckenroth	133 028 08	300	340	350	34,2	150,85	81,48	69,36	120,3	530,12	123,0	541,73	
Roth	133 085 08	300	330	350	122,6	464,44	94,34	370,11	209,6	793,91	209,6	793,91	
Schöneberg	133 091 08	290	340	350	96,9	151,87	78,56	73,31	314,8	493,40	376,8	590,53	
Schweppenhausen	133 093 08	300	340	350	169,9	187,77	93,95	93,83	473,4	523,07	507,9	561,20	
Seibersbach	133 095 08	290	340	350	209,8	154,41	78,81	75,60	663,8	488,43	762,6	561,17	
Stromberg, St.	133 103 08	290	340	360	925,0	287,61	143,96	143,65	2 157,4	670,84	2 278,0	708,32	
Waldlaubersheim	133 108 08	300	340	350	792,0	981,46	217,31	764,14	1 007,1	1 247,99	1 007,1	1 247,99	
Warmsroth	133 110 08	290	340	350	547,8	1 267,95	100,37	1 167,59	608,3	1 408,06	608,3	1 408,06	
LK Bernkastel-Wittlich	231 000 00	308	335	354	59 295,5	532,73	115,56	417,16	84 136,4	755,90	92 848,6	834,17	
Morbach	231 502 00	290	338	352	12 436,9	1 179,63	130,46	1 049,17	13 600,6	1 290,01	13 709,2	1 300,31	
Wittlich, St.	231 134 00	255	340	352	12 571,4	688,77	149,58	539,19	17 177,7	941,14	18 610,1	1 019,62	
VG Bernkastel-Kues	231 000 01	306	330	360	16 928,4	609,35	122,75	486,60	22 569,6	812,41	24 532,9	883,08	
Bernkastel-Kues, St.	231 008 01	320	340	370	8 206,0	1 201,99	164,37	1 037,62	9 382,3	1 374,29	9 764,9	1 430,34	
Brauneberg	231 012 01	300	320	350	432,2	355,12	95,80	259,32	657,9	540,63	769,7	632,45	
Burgen	231 016 01	350	340	357	150,9	254,01	81,73	172,29	280,1	471,49	355,3	598,09	
Erden	231 030 01	320	320	350	66,8	177,75	113,35	64,41	156,8	417,10	198,5	527,99	
Gornhausen	231 040 01	270	320	350	20,4	95,17	83,03	12,14	73,6	343,88	114,0	532,82	
Graach an der Mosel	231 041 01	380	320	370	83,5	125,13	91,05	34,08	234,7	351,94	359,6	539,16	
Hochscheid	231 056 01	300	300	330	53,9	211,20	177,56	33,64	120,0	470,59	120,0	470,59	
Kesten	231 066 01	320	320	357	1 487,1	4 119,47	100,58	4 018,89	1 302,2	3 607,11	1 358,0	3 761,87	
Kleinich	231 070 01	270	290	330	162,4	238,14	91,24	146,90	326,5	478,68	388,5	569,64	
Kommen	231 071 01	285	320	360	90,2	296,59	85,05	211,54	161,7	531,88	161,7	531,88	
Lieser	231 075 01	300	320	370	243,9	197,32	110,97	86,35	582,0	470,87	669,6	541,78	
Longkamp	231 077 01	300	340	380	265,6	225,24	71,99	153,25	537,3	455,73	682,5	578,89	
Lösnich	231 076 01	300	340	360	59,1	138,65	103,51	35,13	145,2	340,81	224,5	527,10	
Maring-Noviant	231 081 01	280	320	350	367,8	247,49	103,51	143,98	761,0	512,15	818,0	550,45	
Minheim	231 086 01	330	330	350	59,4	120,70	86,91	33,79	165,3	335,91	265,9	540,37	
Monzelfeld	231 087 01	300	320	350	251,4	208,25	97,67	110,58	602,9	499,47	735,2	609,09	
Mülheim an der Mosel	231 090 01	300	300	330	2 309,6	2 291,23	174,88	2 116,35	2 291,6	2 273,37	2 291,6	2 273,37	
Neumagen-Dhron	231 092 01	300	340	350	631,1	284,28	109,04	175,24	1 135,0	511,25	1 327,7	598,07	
Piesport	231 105 01	310	340	350	601,6	303,10	118,84	184,25	1 057,1	532,55	1 057,1	532,55	
Ürzig	231 125 01	280	320	360	296,6	330,68	129,98	200,70	562,1	626,62	562,1	626,62	
Velden	231 126 01	320	340	370	139,8	149,99	94,65	55,34	346,6	371,93	527,6	566,11	
Wintrich	231 133 01	300	320	360	167,1	172,98	118,97	54,01	389,7	403,41	482,7	499,71	
Zeltingen-Rachtig	231 136 01	285	340	370	782,3	347,70	123,33	224,37	1 298,1	576,94	1 298,1	576,94	
VG Kröv-Bausendorf	231 000 02	307	320	352	2 025,8	230,36	93,12	137,24	4 147,6	471,64	5 093,9	579,24	
Bausendorf	231 004 02	300	320	350	251,5	200,70	73,39	127,31	586,6	468,14	726,3	579,64	
Bengel	231 005 02	290	320	350	235,5	288,27	93,49	194,77	442,6	541,72	442,6	541,72	
Diefenbach	231 020 02	280	290	350	11,6	164,01	100,30	63,72	42,5	598,38	42,5	598,38	
Flußbach	231 033 02	290	320	350	44,5	95,60	58,22	37,38	187,8	403,83	242,8	522,24	
Hontheim	231 057 02	300	320	350	149,0	176,59	73,75	102,83	331,8	393,12	459,1	544,00	

30 Steuereinnahmen, Realsteuerhebesätze, Realsteueraufbringungskraft und Steuereinnahmekraft der Gemeinden 2011

Landkreis Verbandsgemeinde Gemeinde	Gem.- Schl.- Nr.	Be- völkerung am 30.06.2011	Steuereinnahmen insgesamt (netto)			Einnahmen aus der / dem					
						Grundsteuer		Gewerbsteuer		Gemeindeanteile der	
						A	B	Auf- kommen (brutto)	Ein- nahmen (netto) ¹⁾	Ein- kommen- steuer	Umsatz- steuer
		Anzahl	1 000 EUR	EUR je Einw.		1 000 EUR					

noch: LK Bernkastel-Wittlich

Kinderbeuern	231 067 02	1 075	511,0	475,38	4,7	57,5	199,0	160,3	267,2	14,7
Kinheim	231 068 02	821	394,9	480,99	16,9	69,0	126,5	101,2	191,3	14,3
Kröv	231 072 02	2 315	1 105,1	477,37	53,3	221,8	310,4	248,4	535,5	38,2
Reil	231 110 02	1 069	462,4	432,58	19,1	64,9	109,9	87,9	275,5	11,9
Willwerscheid	231 132 02	64	27,0	421,66	1,2	3,9	- 0,8	- 0,6	21,9	0,1
VG Manderscheid	231 000 03	7 765	5 060,0	651,64	79,1	664,0	2 587,0	2 072,1	2 075,8	133,1
Bettenfeld	231 009 03	683	273,3	400,11	7,4	49,2	47,6	38,2	173,4	2,6
Dierfeld	231 021 03	11	1,8	167,73	1,8	-	-	-	-	0,1
Eckfeld	231 025 03	365	128,5	352,03	6,5	20,7	13,4	10,7	87,9	1,2
Eisenschmitt	231 026 03	324	162,5	501,59	5,0	32,7	67,5	54,1	63,5	5,1
Gipperath	231 036 03	254	105,2	414,35	1,9	13,9	12,7	10,0	78,0	0,8
Greimerath	231 044 03	250	242,9	971,71	1,6	16,1	195,6	156,7	67,5	0,6
Großlittgen	231 046 03	943	715,5	758,71	5,8	81,0	420,2	336,6	265,3	21,5
Hasborn	231 049 03	569	217,9	382,94	2,5	36,6	10,9	8,8	166,8	0,9
Karl	231 065 03	204	58,3	285,70	3,7	9,0	1,2	1,0	42,9	0,1
Laufeld	231 074 03	507	1 101,0	2 171,69	3,5	71,7	1 074,7	861,0	140,7	22,3
Manderscheid, St.	231 080 03	1 318	641,5	486,72	4,8	150,1	116,0	92,9	360,4	24,3
Meerfeld	231 082 03	358	153,6	429,04	2,9	26,4	36,7	29,4	92,5	1,6
Musweiler	231 091 03	57	11,8	206,14	3,3	2,3	- 19,0	- 15,3	21,2	0,0
Niederöfflingen	231 095 03	453	187,9	414,89	4,4	29,6	44,9	36,0	111,8	4,1
Niederscheidweiler	231 096 03	242	84,0	347,25	4,6	12,8	13,5	10,6	53,0	2,1
Oberöfflingen	231 100 03	277	131,5	474,90	3,9	15,0	44,8	35,9	74,9	0,5
Oberscheidweiler	231 101 03	183	97,5	532,93	2,8	15,2	43,0	34,5	43,6	0,8
Pantenburg	231 104 03	235	108,5	461,69	3,6	17,9	11,9	9,5	76,3	0,5
Schladt	231 114 03	116	39,8	343,05	3,3	7,3	- 3,0	- 2,4	30,8	0,4
Schwarzenborn	231 116 03	56	31,9	568,86	2,1	3,1	11,4	9,2	16,0	1,0
Wallscheid	231 127 03	360	565,0	1 569,32	3,9	53,3	442,9	354,8	109,1	42,6
VG Thalfang am Erbeskopf	231 000 06	7 385	3 250,4	440,14	53,4	627,9	493,4	395,4	1 944,4	183,3
Berglicht	231 006 06	469	134,0	285,68	3,2	27,2	0,4	0,3	99,8	1,7
Breit	231 202 06	269	95,2	354,04	1,6	12,2	0,2	0,2	80,4	0,3
Büdlisch	231 203 06	202	70,4	348,47	0,6	10,3	9,1	7,3	49,6	1,4
Burtscheid	231 017 06	117	32,7	279,68	2,5	5,5	-	-	23,8	0,6
Deuselbach	231 018 06	273	245,9	900,83	2,6	32,8	126,8	101,4	73,0	35,4
Dhronecken	231 019 06	125	50,8	406,50	0,4	6,5	16,9	13,6	29,7	0,1
Etgert	231 032 06	62	23,2	373,52	2,0	3,0	7,4	5,9	11,6	0,3
Gielert	231 035 06	167	56,7	339,57	2,2	8,0	3,0	2,4	42,7	0,4
Gräfendhron	231 042 06	119	29,4	247,09	1,0	5,8	0,5	0,4	21,6	0,3
Heidenburg	231 204 06	737	271,5	368,41	2,3	37,2	46,7	37,4	184,7	7,4
Hilscheid	231 054 06	265	110,3	416,39	8,0	15,7	11,8	9,5	75,0	0,8
Horath	231 058 06	443	180,3	406,98	1,8	37,7	0,9	0,7	128,7	9,8
Immert	231 064 06	157	50,1	319,35	1,8	8,8	0,3	0,2	38,6	0,0
Lückenburg	231 078 06	98	26,9	274,48	0,7	4,8	- 1,3	- 1,1	21,0	0,8
Malborn	231 079 06	1 342	553,1	412,17	8,0	98,3	44,1	35,4	383,5	4,5
Merschbach	231 083 06	63	19,3	306,68	0,1	3,6	1,3	1,0	14,4	0,1
Neunkirchen	231 093 06	156	66,5	426,42	0,6	8,7	1,9	1,5	54,8	0,1
Rorodt	231 112 06	49	15,1	307,82	1,5	2,7	0,0	0,0	10,7	0,0
Schönberg	231 115 06	234	88,5	378,02	2,1	11,6	36,2	28,9	43,6	0,4
Talling	231 122 06	224	75,2	335,64	2,1	11,5	0,9	0,7	59,8	0,1
Thalfang	231 123 06	1 814	1 055,2	581,68	8,3	276,0	186,4	149,6	497,4	118,8
VG Traben-Trarbach	231 000 07	9 227	5 265,6	570,67	88,3	996,7	2 031,2	1 636,0	2 256,1	259,6
Burg (Mosel)	231 014 07	411	118,9	289,18	12,9	26,4	20,8	16,7	60,2	2,0
Enkirch	231 029 07	1 574	758,5	481,92	25,2	151,0	271,3	218,5	339,6	22,7
Irmenach	231 501 07	731	279,0	381,64	10,9	60,6	7,1	5,7	193,9	6,2
Lötzbeuren	231 206 07	469	158,8	338,51	4,1	25,8	16,1	12,7	114,0	0,8
Starkenbourg	231 120 07	241	87,9	364,58	3,7	17,9	10,0	8,1	53,3	3,9
Traben-Trarbach, St.	231 124 07	5 801	3 862,6	665,85	31,6	715,0	1 706,0	1 374,3	1 495,2	224,1
VG Wittlich-Land	231 000 08	21 559	12 528,2	581,11	159,3	1 678,4	5 164,1	4 122,5	6 013,1	492,1
Altrich	231 001 08	1 579	680,3	430,82	12,0	99,9	84,3	67,4	487,8	8,8
Arenrath	231 003 08	361	123,0	340,78	2,9	20,7	1,7	1,4	95,1	2,3

30 Steuereinnahmen, Realsteuerhebesätze, Realsteueraufbringungskraft und Steuereinnahmekraft der Gemeinden 2011

Landkreis Verbandsgemeinde Gemeinde	Gem.- Schl.- Nr.	Realsteuer- hebesätze			Realsteueraufbringungskraft				Steuer- einnahmekraft der Gemeinden ²⁾		Steuer- einnahmekraft der Gemeinden ²⁾ zuzüglich Schlüssel- zuweisung ³⁾		
		Grund- steuer		Ge- wer- be- steuer	insgesamt		Grund- steuer	Ge- werbe- steuer					
		A	B						1 000 EUR	EUR je Einw.	EUR je Einw.	EUR je Einw.	1 000 EUR
		%			1 000 EUR	EUR je Einw.	EUR je Einw.	EUR je Einw.	1 000 EUR	EUR je Einw.	1 000 EUR	EUR je Einw.	
noch: LK Bernkastel-Wittlich													
Kinderbeuern	231 067 02	310	320	360	272,2	253,24	63,51	189,72	515,5	479,50	675,3	628,20	
Kinheim	231 068 02	290	320	350	227,2	276,69	114,22	162,47	407,5	496,31	459,9	560,17	
Kröv	231 072 02	320	320	350	622,5	268,92	127,54	141,38	1 134,2	489,93	1 412,9	610,32	
Reil	231 110 02	300	320	350	206,7	193,33	84,96	108,37	472,1	441,64	602,2	563,30	
Willwerscheid	231 132 02	290	290	330	5,1	79,16	93,39	- 14,23	27,2	424,61	30,3	472,73	
VG Manderscheid	231 000 03	309	343	352	3 476,7	447,74	98,23	349,51	5 170,8	665,90	5 988,9	771,27	
Bettenfeld	231 009 03	300	338	352	108,9	159,37	86,24	73,13	275,4	403,23	383,8	562,00	
Dierfeld	231 021 03	900	900	900	0,6	53,09	53,09	-	0,6	58,73	5,7	516,45	
Eckfeld	231 025 03	300	350	352	41,4	113,37	74,96	38,41	127,9	350,34	194,9	533,95	
Eisenschmitt	231 026 03	300	340	352	109,8	338,81	120,39	218,42	164,9	509,03	177,9	549,21	
Gipperath	231 036 03	300	340	330	30,6	120,52	64,66	55,86	106,7	419,92	123,5	486,19	
Greimerath	231 044 03	300	350	352	222,9	891,62	71,64	819,98	252,1	1 008,29	252,6	1 010,58	
Großlittgen	231 046 03	300	340	352	530,8	562,84	95,76	467,07	734,1	778,42	744,4	789,35	
Hasborn	231 049 03	350	350	360	50,4	88,59	69,03	19,57	216,0	379,66	315,6	554,58	
Karl	231 065 03	300	340	352	14,3	70,00	63,84	6,15	57,1	279,91	108,9	533,76	
Laufeld	231 074 03	300	340	352	1 204,9	2 376,59	154,44	2 222,14	1 154,2	2 276,48	1 155,3	2 278,74	
Manderscheid, St.	231 080 03	350	350	352	277,9	210,84	118,56	92,28	639,5	485,23	815,0	618,38	
Meerfeld	231 082 03	300	338	352	69,0	192,85	85,26	107,59	155,9	435,41	225,3	629,40	
Musweiler	231 091 03	300	350	360	- 13,8	- 242,70	98,65	- 341,35	11,1	195,09	11,1	195,09	
Niederöfflingen	231 095 03	300	340	352	82,3	181,64	77,71	103,93	189,3	417,91	242,0	534,11	
Niederscheidweiler	231 096 03	300	320	330	33,8	139,61	77,40	62,21	86,1	355,80	139,3	575,45	
Oberöfflingen	231 100 03	300	330	352	67,0	241,88	72,18	169,70	133,5	482,02	169,1	610,43	
Oberscheidweiler	231 101 03	300	350	352	63,3	345,81	99,37	246,44	99,1	541,54	103,4	565,20	
Pantenburg	231 104 03	300	350	352	34,1	145,21	92,26	52,95	108,6	462,03	132,6	564,22	
Schladt	231 114 03	300	350	352	7,5	64,49	91,24	- 26,75	39,2	338,22	58,5	504,53	
Schwarzenborn	231 116 03	300	340	352	17,3	309,27	94,91	214,36	32,0	570,86	42,2	753,64	
Wallscheid	231 127 03	300	340	352	523,8	1 455,08	165,36	1 289,72	587,5	1 631,84	587,8	1 632,64	
VG Thalfang am Erbeskopf	231 000 06	321	321	352	1 261,2	170,77	100,80	69,97	3 290,8	445,60	4 227,3	572,41	
Berglicht	231 006 06	320	320	350	33,5	71,47	70,63	0,84	135,0	287,86	254,4	542,35	
Breit	231 202 06	300	320	400	15,4	57,11	56,37	0,74	96,0	356,94	143,1	532,01	
Büdlisch	231 203 06	300	320	350	21,6	106,92	59,24	47,68	70,7	350,04	110,8	548,48	
Burtscheid	231 017 06	330	350	350	7,9	67,25	67,25	-	32,2	275,38	63,7	544,50	
Deuselbach	231 018 06	300	320	350	172,6	632,15	142,50	489,65	255,6	936,34	255,6	936,34	
Dhronecken	231 019 06	305	320	350	25,5	203,95	61,05	142,90	51,9	414,90	79,6	636,58	
Ettert	231 032 06	300	320	350	13,1	211,52	85,16	126,35	23,5	379,27	31,3	505,45	
Gielert	231 035 06	320	320	350	14,0	83,82	65,15	18,67	56,5	338,10	86,6	518,43	
Gräfenhron	231 042 06	350	320	350	7,8	65,62	61,25	4,37	29,6	248,44	68,4	575,09	
Heidenburg	231 204 06	320	320	350	92,7	125,79	58,97	66,82	275,5	373,77	399,8	542,52	
Hilscheid	231 054 06	350	350	350	35,1	132,59	85,55	47,04	108,6	409,73	152,7	576,32	
Horath	231 058 06	320	320	355	44,4	100,28	98,14	2,14	182,7	412,49	191,9	433,27	
Immert	231 064 06	300	320	350	11,9	75,59	73,90	1,69	50,5	321,34	85,6	544,99	
Lückenburg	231 078 06	305	320	350	4,6	46,51	60,86	- 14,35	26,6	271,24	43,4	443,09	
Malborn	231 079 06	350	320	355	161,7	120,47	86,28	34,19	541,1	403,17	677,6	504,93	
Merschbach	231 083 06	320	320	350	5,4	85,41	64,16	21,25	19,7	312,52	31,6	502,17	
Neunkirchen	231 093 06	320	320	350	12,1	77,82	65,17	12,65	66,7	427,48	83,7	536,82	
Rorodt	231 112 06	300	320	470	4,5	91,67	90,92	0,76	15,2	310,67	25,8	526,45	
Schönberg	231 115 06	290	320	350	53,1	226,98	64,07	162,91	89,9	384,01	132,8	567,61	
Talling	231 122 06	270	300	355	16,8	74,93	70,96	3,97	76,5	341,66	125,9	561,94	
Thalfang	231 123 06	320	320	355	507,5	279,79	172,99	106,80	1 087,0	599,20	1 182,8	652,03	
VG Traben-Trarbach	231 000 07	304	339	360	3 213,7	348,29	122,51	225,77	5 334,2	578,11	6 028,9	653,40	
Burg (Mosel)	231 014 07	290	340	360	61,9	150,68	98,92	51,76	120,1	292,20	229,6	558,63	
Enkirch	231 029 07	290	340	360	461,3	293,05	116,39	176,66	770,8	489,69	895,2	568,72	
Irmenach	231 501 07	290	340	360	81,7	111,71	101,77	9,94	280,4	383,54	395,1	540,56	
Lötzbeuren	231 206 07	270	290	330	54,1	115,25	76,87	38,38	165,4	352,76	268,7	572,88	
Starkenbourg	231 120 07	300	350	370	31,8	131,75	90,54	41,20	87,0	361,05	135,5	562,10	
Traben-Trarbach, St.	231 124 07	335	340	360	2 523,0	434,92	133,48	301,44	3 910,5	674,11	4 104,8	707,61	
VG Wittlich-Land	231 000 08	332	341	347	7 381,5	342,39	87,71	254,68	12 845,1	595,81	14 657,5	679,88	
Altrich	231 001 08	330	350	350	200,9	127,23	70,96	56,27	680,7	431,11	842,7	533,71	
Arenrath	231 003 08	300	340	350	26,3	72,83	67,80	5,03	123,3	341,51	193,6	536,23	

30 Steuereinnahmen, Realsteuerhebesätze, Realsteueraufbringungskraft und Steuereinnahmekraft der Gemeinden 2011

Landkreis Verbandsgemeinde Gemeinde	Gem.- Schl.- Nr.	Be- völkerung am 30.06.2011	Steuereinnahmen insgesamt (netto)			Einnahmen aus der / dem					
						Grundsteuer		Gewerbsteuer		Gemeindeanteile der	
						A	B	Auf- kommen (brutto)	Ein- nahmen (netto) ¹⁾	Ein- kommen- steuer	Umsatz- steuer
		Anzahl	1 000 EUR	EUR je Einw.		1 000 EUR					

noch: LK Bernkastel-Wittlich

Bergweiler	231 007 08	874	339,3	388,24	5,7	56,2	21,4	17,1	254,2	4,3
Binsfeld	231 010 08	1 065	855,2	803,04	2,5	126,4	505,1	404,1	271,1	48,8
Bruch	231 013 08	458	193,2	421,89	4,0	29,4	21,9	17,6	139,8	1,2
Dierscheid	231 022 08	168	63,0	374,83	0,8	10,1	7,0	5,6	45,5	0,3
Dodenburg	231 023 08	105	42,3	403,19	2,2	7,5	7,7	6,2	25,6	0,8
Dreis	231 024 08	1 387	584,2	421,18	6,1	89,9	147,8	118,2	354,4	12,5
Esch	231 031 08	400	476,0	1 190,11	2,4	30,0	381,8	300,8	127,3	14,7
Gladbach	231 037 08	352	114,9	326,47	1,1	20,1	6,2	4,9	86,8	0,7
Heckenmünster	231 050 08	128	48,5	379,20	1,8	8,0	1,3	1,0	36,9	0,2
Heidweiler	231 051 08	183	65,9	360,06	3,5	9,2	15,7	12,6	35,5	4,9
Hetzerath	231 053 08	2 173	2 036,5	937,16	12,5	225,7	1 468,1	1 174,5	584,2	32,0
Hupperath	231 062 08	589	257,9	437,78	2,9	45,7	17,9	14,3	187,5	5,8
Klausen	231 069 08	1 320	568,4	430,58	5,6	78,9	142,4	113,9	353,2	12,2
Landscheid	231 503 08	1 980	1 105,2	558,16	13,6	193,9	304,1	243,2	514,9	132,6
Minderlittgen	231 085 08	655	238,2	363,72	4,6	40,2	18,9	15,1	175,2	0,5
Niersbach	231 504 08	681	333,1	489,10	3,5	50,0	113,4	89,4	160,3	28,8
Osann-Monzel	231 103 08	1 622	1 155,1	712,13	33,6	111,4	598,5	478,8	496,6	28,7
Platten	231 107 08	884	412,3	466,38	6,8	52,6	91,9	73,5	268,0	8,5
Plein	231 108 08	638	258,1	404,47	2,1	40,2	20,5	16,4	194,1	2,1
Rivenich	231 111 08	709	461,7	651,17	11,8	45,2	229,1	183,3	203,0	16,1
Salmthal	231 113 08	2 350	1 507,1	641,30	9,0	206,7	667,1	534,4	645,8	105,1
Sehlem	231 117 08	898	609,0	678,21	8,2	80,5	290,2	228,7	270,3	20,1
LK Birkenfeld	134 000 00	82 721	53 797,4	650,35	308,2	8 906,2	23 282,5	18 932,1	21 764,8	3 417,4
Idar-Oberstein, gr. kr. St.	134 045 00	29 057	25 750,7	886,21	14,3	4 117,2	13 766,3	11 230,4	7 743,1	2 375,9
VG Baumholder	134 000 01	9 909	4 732,9	477,64	33,2	955,3	1 322,4	1 063,1	2 493,4	161,2
Baumholder, St.	134 005 01	4 303	2 373,6	551,62	4,3	617,0	882,0	710,5	920,7	110,6
Berglangenbach	134 007 01	451	165,4	366,72	3,2	22,3	4,7	3,8	134,1	1,3
Berschweiler bei Baumholder	134 008 01	522	82,8	158,68	3,0	37,2	- 164,1	- 131,4	164,6	8,1
Eckersweiler	134 021 01	150	62,9	419,08	2,0	8,8	- 0,5	- 0,4	51,2	0,6
Föhren-Linden	134 026 01	343	118,7	345,93	1,6	18,0	1,7	1,3	95,3	1,3
Frauenberg	134 027 01	401	330,7	824,80	0,5	27,2	201,0	158,3	128,7	15,5
Hahnweiler	134 033 01	206	0,0	0,03	1,5	10,0	- 92,0	- 73,7	61,5	0,3
Heimbach	134 036 01	1 091	485,7	445,17	3,2	72,6	132,2	106,5	285,9	13,7
Leitzweiler	134 051 01	109	32,1	294,78	1,4	4,2	- 0,5	- 0,4	26,3	0,1
Mettweiler	134 054 01	261	107,3	410,92	3,0	14,8	13,1	10,6	77,1	0,4
Reichenbach	134 068 01	606	236,5	390,20	4,3	32,8	34,7	27,3	165,3	5,1
Rohrbach	134 073 01	210	95,1	452,85	1,9	10,0	28,9	23,2	58,7	0,7
Rückweiler	134 074 01	409	159,7	390,43	1,9	20,4	42,4	34,0	101,7	0,9
Ruschberg	134 075 01	847	482,5	569,64	1,6	59,9	238,7	193,5	222,4	2,7
VG Birkenfeld	134 000 02	19 977	10 392,9	520,25	87,2	1 829,9	3 646,9	2 948,6	4 964,2	473,8
Abentheuer	134 001 02	456	195,7	429,13	3,1	27,1	35,9	29,1	134,4	1,1
Achtelsbach	134 002 02	424	140,5	331,27	4,6	22,5	12,6	10,1	100,2	0,4
Birkenfeld, St.	134 010 02	6 742	3 212,7	476,51	6,4	713,1	1 060,4	859,8	1 419,6	191,8
Börfink	134 011 02	189	58,4	308,75	2,3	14,5	0,6	0,5	38,9	1,3
Brücken	134 015 02	1 237	647,4	523,35	5,2	88,4	285,7	230,2	306,5	13,2
Buhlenberg	134 016 02	497	171,8	345,69	3,9	24,7	5,8	4,7	133,7	1,2
Dambach	134 018 02	152	47,2	310,24	2,4	5,3	1,5	1,2	37,6	0,1
Dienstweiler	134 020 02	310	119,3	384,79	3,6	20,2	11,1	8,9	79,1	6,0
Elchweiler	134 022 02	94	34,1	362,67	1,1	4,7	0,7	0,6	27,4	0,0
Ellenberg	134 023 02	98	110,3	1 125,92	0,8	6,7	83,2	68,3	16,5	17,1
Ellweiler	134 024 02	307	136,4	444,20	1,0	24,4	15,1	12,2	93,7	3,9
Gimbweiler	134 029 02	421	289,1	686,67	3,5	20,9	154,5	124,5	138,4	0,3
Gollenberg	134 031 02	134	83,9	625,88	1,5	11,0	37,3	30,6	37,1	2,5
Hattgenstein	134 034 02	257	106,3	413,45	3,0	21,4	3,2	2,6	76,9	1,3
Hoppstädten-Weiersbach	134 042 02	2 899	2 046,4	705,91	6,8	288,0	1 238,7	997,8	636,1	109,0
Kronweiler	134 048 02	339	114,8	338,66	1,5	21,6	3,1	2,5	84,9	3,3
Leisel	134 050 02	582	227,1	390,24	3,7	35,6	37,7	30,6	149,3	6,0
Meckenbach	134 053 02	113	24,9	220,47	0,9	4,7	0,1	0,1	18,9	0,1

30 Steuereinnahmen, Realsteuerhebesätze, Realsteueraufbringungskraft und Steuereinnahmekraft der Gemeinden 2011

Landkreis Verbandsgemeinde Gemeinde	Gem.- Schl.- Nr.	Realsteuer- hebesätze			Realsteueraufbringungskraft				Steuer- einnahmekraft der Gemeinden ²⁾		Steuer- einnahmekraft der Gemeinden ²⁾ zuzüglich Schlüssel- zuweisung ³⁾	
		Grund- steuer		Ge- wer- be- steuer	insgesamt		Grund- steuer	Ge- werbe- steuer				
		A	B									
		%			1 000 EUR	EUR je Einw.	EUR je Einw.	EUR je Einw.	1 000 EUR	EUR je Einw.	1 000 EUR	EUR je Einw.

noch: LK Bernkastel-Wittlich

Bergweiler	231 007 08	340	340	350	86,2	98,66	72,84	25,81	340,4	389,50	457,9	523,87
Binsfeld	231 010 08	320	340	350	666,9	626,17	126,15	500,03	885,7	831,64	953,0	894,79
Bruch	231 013 08	320	340	350	57,5	125,48	74,97	50,52	194,1	423,90	271,1	591,90
Dierscheid	231 022 08	286	340	350	18,8	111,62	67,45	44,17	63,2	376,02	100,2	596,35
Dodenburg	231 023 08	340	340	350	17,9	170,35	92,93	77,42	42,7	406,27	64,3	612,50
Dreis	231 024 08	320	340	350	255,3	184,09	71,76	112,34	592,7	427,33	781,3	563,30
Esch	231 031 08	320	340	330	460,5	1 151,21	83,92	1 067,29	521,5	1 303,84	522,4	1 305,99
Gladbach	231 037 08	340	340	350	28,5	80,91	62,39	18,52	114,7	325,84	198,3	563,34
Heckenmünster	231 050 08	340	340	350	11,3	88,20	77,65	10,55	48,1	376,05	72,7	567,83
Heidweiler	231 051 08	310	340	350	29,5	160,93	70,22	90,72	66,7	364,67	108,9	595,26
Hetzerath	231 053 08	340	340	350	1 794,3	825,73	113,44	712,29	2 116,9	974,18	2 120,6	975,89
Hupperath	231 062 08	320	340	350	69,2	117,54	85,57	31,97	258,9	439,56	301,6	512,13
Klausen	231 069 08	340	340	350	237,4	179,88	66,14	113,74	574,4	435,14	768,6	582,26
Landscheid	231 503 08	350	350	350	528,7	267,02	105,11	161,90	1 115,4	563,34	1 302,1	657,62
Minderlittgen	231 085 08	340	340	350	65,8	100,51	70,14	30,37	237,8	363,09	373,4	570,15
Niersbach	231 504 08	276	307	330	188,4	276,72	90,45	186,27	353,5	519,07	371,8	545,97
Osann-Monzel	231 103 08	340	340	350	776,4	478,70	89,66	389,04	1 182,0	728,75	1 183,2	729,46
Platten	231 107 08	320	340	350	158,2	178,94	69,31	109,63	416,3	470,95	488,9	553,07
Plein	231 108 08	320	340	350	65,5	102,65	68,82	33,82	257,6	403,84	365,3	572,55
Rivenich	231 111 08	340	340	350	299,0	421,70	81,04	340,65	472,2	666,05	516,3	728,26
Salmthal	231 113 08	340	340	352	922,9	392,71	95,13	297,58	1 541,1	655,79	1 651,4	702,74
Sehlem	231 117 08	320	340	330	416,1	463,37	101,97	361,39	645,0	718,23	647,8	721,42

LK Birkenfeld 134 000 00 316 364 375 31 915,5 385,82 108,59 277,23 52 747,2 637,65 62 009,5 749,62

Idar-Oberstein, gr. kr. St. 134 045 00 340 390 380 17 127,9 589,46 129,40 460,05 24 710,9 850,43 27 582,0 949,24

VG Baumholder	134 000 01	272	320	357	2 461,2	248,38	110,46	137,92	4 856,7	490,13	6 155,1	621,17
Baumholder, St.	134 005 01	270	320	360	1 593,2	370,26	160,16	210,10	2 453,1	570,08	3 130,4	727,50
Berglangenbach	134 007 01	280	320	360	33,0	73,07	62,39	10,68	167,4	371,20	245,3	543,99
Berschweiler bei Baumholder	134 008 01	270	317	352	- 127,1	- 243,43	86,06	- 329,49	78,3	150,01	80,9	154,94
Eckersweiler	134 021 01	270	350	360	10,6	70,85	74,07	- 3,22	62,5	416,81	82,6	550,59
Fohren-Linden	134 026 01	260	300	330	25,1	73,11	67,56	5,55	121,4	353,85	173,5	505,73
Frauenberg	134 027 01	255	290	330	258,5	644,75	84,37	560,38	360,1	897,96	362,1	902,95
Hahnweiler	134 033 01	269	317	352	- 83,7	- 406,19	62,03	- 468,22	- 3,6	- 17,53	- 3,3	- 16,14
Heimbach	134 036 01	285	335	360	215,7	197,74	73,56	124,18	489,6	448,78	656,2	601,43
Leitzweiler	134 051 01	269	350	352	5,3	48,44	52,91	- 4,47	31,8	291,53	55,1	505,18
Mettweiler	134 054 01	290	320	360	32,9	126,03	74,56	51,48	107,8	412,97	137,4	526,48
Reichenbach	134 068 01	255	290	330	84,0	138,59	74,54	64,04	247,0	407,61	329,9	544,43
Rohrbach	134 073 01	269	370	352	42,0	200,23	55,80	144,44	95,6	455,39	123,3	587,19
Rückweiler	134 074 01	269	317	352	69,3	169,55	60,83	108,72	163,5	399,84	255,3	624,19
Ruschberg	134 075 01	285	340	370	302,2	356,84	75,78	281,06	482,2	569,26	526,5	621,58

VG Birkenfeld	134 000 02	293	349	366	5 629,3	281,79	97,53	184,26	10 369,0	519,05	12 863,0	643,89
Abentheuer	134 001 02	300	340	370	67,1	147,16	68,59	78,57	195,8	429,44	253,6	556,23
Achtelsbach	134 002 02	320	320	360	42,1	99,29	68,88	30,41	140,3	330,82	224,0	528,23
Birkenfeld, St.	134 010 02	315	375	370	1 738,6	257,88	101,02	156,85	3 149,5	467,14	4 466,0	662,42
Börfink	134 011 02	290	340	400	18,1	95,57	92,54	3,03	58,1	307,63	103,4	547,14
Brücken	134 015 02	290	320	360	396,2	320,31	83,56	236,74	660,4	533,84	660,9	534,30
Buhlenberg	134 016 02	275	320	370	37,3	75,11	63,58	11,54	171,1	344,34	272,7	548,68
Dambach	134 018 02	270	317	360	10,1	66,33	56,09	10,24	47,5	312,27	83,6	549,69
Dienstweiler	134 020 02	285	338	360	36,4	117,26	80,54	36,72	119,3	384,75	169,6	546,98
Elchweiler	134 022 02	290	317	360	7,2	76,11	68,37	7,73	34,4	365,82	60,3	642,01
Ellenberg	134 023 02	250	260	390	88,8	905,82	102,27	803,55	107,4	1 096,00	107,4	1 096,00
Ellweiler	134 024 02	290	317	360	43,9	143,02	92,47	50,55	138,5	451,27	164,9	537,06
Gimbweiler	134 029 02	300	320	360	184,9	439,27	63,12	376,15	293,6	697,33	359,8	854,63
Gollenberg	134 031 02	280	320	390	49,2	367,04	103,40	263,64	82,1	612,58	88,2	658,47
Hattgenstein	134 034 02	285	338	360	29,0	112,67	99,81	12,85	106,6	414,84	146,4	569,74
Hoppstädten-Weiersbach	134 042 02	310	340	360	1 576,8	543,92	105,97	437,95	2 081,1	717,87	2 086,5	719,74
Kronweiler	134 048 02	300	340	370	27,1	79,85	70,61	9,24	114,7	338,28	180,5	532,55
Leisel	134 050 02	290	340	370	78,5	134,92	70,32	64,59	226,6	389,37	290,5	499,11
Meckenbach	134 053 02	290	320	360	6,3	55,71	54,40	1,31	25,3	223,46	58,3	516,31

30 Steuereinnahmen, Realsteuerhebesätze, Realsteueraufbringungskraft und Steuereinnahmekraft der Gemeinden 2011

Landkreis Verbandsgemeinde Gemeinde	Gem.- Schl.- Nr.	Be- völkerung am 30.06.2011	Steuereinnahmen insgesamt (netto)		Einnahmen aus der / dem					
					Grundsteuer		Gewerbsteuer		Gemeindeanteile der	
					A	B	Auf- kommen (brutto)	Ein- nahmen (netto) ¹⁾	Ein- kommen- steuer	Umsatz- steuer
		Anzahl	1 000 EUR	EUR je Einw.	1 000 EUR					

noch: LK Birkenfeld

Niederbrombach	134 057 02	466	377,0	809,09	2,5	44,8	191,7	154,9	148,1	21,6
Niederhambach	134 058 02	332	153,0	460,92	3,8	18,5	11,5	9,3	117,5	0,5
Nohen	134 061 02	392	143,1	365,10	1,9	21,9	12,7	10,3	106,2	2,0
Oberbrombach	134 062 02	455	216,4	475,66	2,4	30,4	26,5	21,6	155,3	1,6
Oberhambach	134 063 02	299	271,1	906,68	2,5	102,4	96,0	77,3	79,2	7,5
Rimsberg	134 070 02	130	47,2	363,22	2,7	7,5	0,3	0,2	36,6	0,0
Rinzenberg	134 071 02	308	122,1	396,56	3,7	17,5	1,4	1,2	93,3	0,6
Rötsweiler-Nockenthal	134 072 02	480	225,5	469,85	1,6	42,6	8,9	7,2	164,2	8,0
Schmießberg	134 078 02	210	91,7	436,69	0,9	10,8	6,7	5,4	73,4	0,6
Schwollen	134 080 02	463	505,7	1 092,16	3,3	108,6	210,2	171,5	153,7	63,0
Siesbach	134 084 02	384	158,5	412,68	2,4	25,4	13,0	10,6	117,1	1,5
Sonnenberg-Winnenberg	134 085 02	482	157,4	326,50	1,5	27,6	3,1	2,5	123,1	1,2
Wilzenberg-Hußweiler	134 094 02	325	158,1	486,33	2,7	17,2	77,5	62,5	67,6	7,1
VG Herrstein	134 000 03	16 361	9 622,9	588,16	115,4	1 415,1	3 523,7	2 849,3	4 869,2	317,0
Allenbach	134 003 03	659	264,6	401,50	9,3	60,0	29,5	24,1	163,7	4,5
Bergen	134 006 03	451	201,5	446,82	5,4	24,9	33,0	26,6	140,7	3,0
Berschweiler bei Kirn	134 009 03	266	88,9	334,34	4,0	15,4	6,3	5,0	62,2	1,5
Breitenthal	134 013 03	307	153,8	500,85	2,6	16,6	45,2	36,2	95,2	2,4
Bruchweiler	134 014 03	509	291,0	571,71	6,3	53,5	38,6	31,5	190,2	7,7
Dickesbach	134 019 03	431	169,9	394,17	3,8	25,3	13,2	10,6	126,7	1,5
Fischbach	134 025 03	946	578,2	611,21	0,9	87,0	243,1	198,3	270,6	18,1
Gerach	134 028 03	246	163,0	662,49	0,9	17,9	73,0	58,4	82,8	2,2
Griebelschied	134 032 03	174	72,2	414,97	3,0	8,7	5,4	4,3	54,4	0,8
Herborn	134 038 03	538	264,4	491,52	0,9	50,8	25,5	20,6	179,2	10,5
Herrstein	134 039 03	873	997,8	1 142,98	3,0	101,6	813,4	663,6	182,4	45,1
Hettenrodt	134 040 03	715	397,8	556,37	2,1	60,9	106,3	85,0	236,8	10,9
Hintertiefenbach	134 041 03	380	145,9	383,97	1,8	24,5	19,1	15,4	100,6	1,4
Kempfeld	134 046 03	841	475,3	565,14	6,2	90,9	175,5	141,4	219,7	13,2
Kirschweiler	134 047 03	1 099	946,5	861,26	2,5	158,5	387,1	311,8	408,6	61,5
Langweiler	134 502 03	264	96,9	367,11	1,6	24,7	9,4	7,5	60,5	1,8
Mackenrodt	134 052 03	421	163,5	388,44	0,8	24,8	13,4	10,9	125,1	0,8
Mittelreidenbach	134 055 03	793	285,5	360,02	2,1	48,3	4,9	3,9	224,6	4,8
Mörschied	134 056 03	815	420,9	516,50	6,1	64,6	142,6	116,4	217,3	14,2
Niederhosenbach	134 059 03	316	126,5	400,35	3,8	16,9	27,5	21,9	80,5	2,4
Niederwöresbach	134 060 03	910	905,1	994,63	2,8	85,9	624,0	502,7	280,7	29,4
Oberhosenbach	134 064 03	155	55,8	359,90	2,7	7,1	3,4	2,8	41,8	0,9
Oberreidenbach	134 066 03	622	369,9	594,70	6,3	44,2	165,5	133,3	176,0	7,6
Oberwöresbach	134 067 03	149	56,4	378,25	0,9	8,9	- 0,1	- 0,1	45,4	0,8
Schmidthachenbach	134 077 03	391	157,5	402,86	5,8	20,9	14,7	11,9	116,0	1,0
Sensweiler	134 081 03	457	211,7	463,26	4,9	36,4	48,4	39,5	121,9	7,2
Sien	134 082 03	519	219,2	422,29	7,0	46,3	- 38,6	- 30,7	167,7	26,7
Sienhachenbach	134 083 03	212	84,2	397,02	3,2	11,1	9,4	7,6	61,6	0,1
Sonnschied	134 086 03	123	35,3	287,26	1,8	9,7	-	-	23,1	0,2
Veitsrodt	134 089 03	654	502,7	768,65	3,4	84,5	186,6	150,4	240,3	22,7
Vollmersbach	134 090 03	512	480,9	939,21	0,6	49,5	271,9	217,5	202,3	9,5
Weiden	134 091 03	106	37,3	352,34	2,0	5,0	9,7	7,8	21,5	0,8
Wickenrodt	134 093 03	172	73,3	426,01	2,3	8,9	15,7	12,6	48,4	0,8
Wirschweiler	134 095 03	335	129,4	386,36	4,6	21,1	1,0	0,8	100,8	1,0
VG Rhaunen	134 000 04	7 417	3 297,8	444,63	58,1	588,7	1 023,2	840,6	1 694,9	89,5
Asbach	134 004 04	171	55,2	322,89	2,1	5,8	3,9	3,2	39,9	4,0
Bollenbach	134 012 04	143	87,8	614,12	2,2	10,0	46,0	38,0	33,0	4,4
Bundenbach	134 017 04	929	554,2	596,52	2,8	77,0	268,8	220,6	234,3	15,8
Gösenroth	134 030 04	259	146,2	564,60	5,3	27,0	16,0	12,9	84,1	15,7
Hausen	134 035 04	193	79,8	413,72	3,2	10,6	13,9	11,4	53,4	0,5
Hellertshausen	134 037 04	211	58,3	276,40	2,7	11,2	3,5	2,8	40,9	0,4
Horbruch	134 043 04	360	210,9	585,93	4,4	29,0	92,2	76,1	97,0	3,0
Hottenbach	134 044 04	608	243,6	400,69	6,2	45,0	28,6	23,2	161,2	4,3
Krummenau	134 049 04	169	58,1	343,53	2,5	9,7	16,3	13,4	30,5	1,1
Oberkirn	134 065 04	330	95,7	290,13	3,0	17,8	5,4	4,4	68,2	0,6
Rhaunen	134 069 04	2 193	981,4	447,49	7,4	203,3	409,2	337,6	400,5	27,7
Schauren	134 076 04	506	242,6	479,46	3,1	48,9	25,0	20,1	166,4	2,3

30 Steuereinnahmen, Realsteuerhebesätze, Realsteueraufbringungskraft und Steuereinnahmekraft der Gemeinden 2011

Landkreis Verbandsgemeinde Gemeinde	Gem.- Schl.- Nr.	Realsteuer- hebesätze		Realsteueraufbringungskraft				Steuer- einnahmekraft der Gemeinden ²⁾		Steuer- einnahmekraft der Gemeinden ²⁾ zuzüglich Schlüssel- zuweisung ³⁾	
		Grund- steuer		Ge- wer- be- steuer	insgesamt		Grund- steuer				
		A	B								
		%	1 000 EUR					EUR je Einw.	EUR je Einw.	EUR je Einw.	1 000 EUR

noch: LK Birkenfeld

Niederbrombach	134 057 02	269	317	365	246,6	529,25	113,41	415,84	379,5	814,48	379,8	815,09
Niederhambach	134 058 02	285	338	360	35,1	105,86	70,30	35,55	150,8	454,35	172,2	518,81
Nohen	134 061 02	290	317	370	39,2	99,90	67,53	32,37	145,0	369,86	215,4	549,56
Oberbrombach	134 062 02	285	340	375	60,3	132,56	75,16	57,40	212,2	466,47	266,1	584,79
Oberhambach	134 063 02	290	340	360	207,8	694,90	365,96	328,94	275,8	922,43	275,8	922,43
Rimsberg	134 070 02	290	340	400	10,8	83,16	81,18	1,98	47,4	364,28	66,4	510,72
Rinzenberg	134 071 02	300	340	360	23,4	76,00	71,17	4,83	117,0	379,92	170,2	552,47
Rötsweiler-Nockenthal	134 072 02	320	340	360	55,0	114,61	95,65	18,96	225,5	469,75	259,5	540,67
Schmißberg	134 078 02	300	340	360	19,0	90,48	58,00	32,47	91,6	436,29	115,2	548,66
Schwollen	134 080 02	295	350	380	317,7	686,16	245,21	440,95	495,7	1 070,72	495,7	1 070,72
Siesbach	134 084 02	300	340	370	41,9	109,05	75,22	33,83	158,0	411,46	208,1	541,90
Sonnenberg-Winnenberg	134 085 02	290	340	370	33,4	69,30	62,96	6,35	157,1	325,84	246,9	512,31
Wilzenberg-Hußweiler	134 094 02	280	317	360	101,6	312,49	67,93	244,56	161,2	495,89	214,7	660,65
VG Herrstein	134 000 03	364	357	366	5 056,0	309,03	91,75	217,27	9 567,8	584,79	10 995,8	672,07
Allenbach	134 003 03	410	360	380	94,6	143,54	100,04	43,51	257,3	390,51	380,6	577,51
Bergen	134 006 03	340	340	360	64,4	142,89	67,92	74,98	201,8	447,41	257,5	570,86
Berschweiler bei Kirn	134 009 03	360	360	350	25,0	93,95	69,11	24,85	87,5	328,96	142,6	536,07
Breitenthal	134 013 03	360	360	350	66,2	215,62	60,27	155,35	154,8	504,13	154,8	504,13
Bruchweiler	134 014 03	380	380	380	92,4	181,44	107,74	73,71	283,1	556,16	283,1	556,16
Dickesbach	134 019 03	360	360	360	41,6	96,41	65,06	31,34	167,2	387,85	227,2	527,23
Fischbach	134 025 03	380	380	380	318,0	336,14	86,65	249,49	561,9	593,96	596,7	630,74
Gerach	134 028 03	330	330	350	97,0	394,46	81,77	312,69	167,5	680,76	192,6	782,80
Griebelschied	134 032 03	360	360	360	16,6	95,15	63,55	31,60	70,7	406,49	93,6	537,91
Herborn	134 038 03	360	360	360	77,0	143,06	94,43	48,63	261,7	486,35	290,4	539,79
Herrstein	134 039 03	360	360	380	892,5	1 022,38	117,62	904,75	970,2	1 111,36	1 184,2	1 356,52
Hettenrodt	134 040 03	350	350	350	175,7	245,67	88,92	156,75	402,1	562,37	402,1	562,37
Hintertiefenbach	134 041 03	370	370	360	44,5	117,22	65,72	51,51	142,8	375,78	218,1	573,84
Kempfeld	134 046 03	360	360	360	274,6	326,51	112,58	213,92	473,3	562,84	502,0	596,88
Kirschweiler	134 047 03	360	360	360	555,1	505,07	144,01	361,06	949,8	864,28	949,8	864,28
Langweiler	134 502 03	400	330	350	37,6	142,40	105,05	37,35	98,0	371,08	148,8	563,70
Mackenrodt	134 052 03	320	320	370	41,6	98,84	67,12	31,72	165,0	392,00	227,3	539,85
Mittelreidenbach	134 055 03	330	330	360	58,9	74,27	67,99	6,28	287,3	362,24	423,7	534,31
Mörschied	134 056 03	435	360	380	206,4	253,21	83,27	169,93	411,6	505,00	525,5	644,74
Niederhosenbach	134 059 03	360	360	340	49,6	157,11	62,59	94,52	126,9	401,52	169,3	535,87
Niederwöresbach	134 060 03	330	350	360	729,3	801,39	98,48	702,91	918,0	1 008,75	918,0	1 008,75
Oberhosenbach	134 064 03	340	360	360	12,8	82,77	60,13	22,64	54,8	353,86	75,2	485,41
Oberreidenbach	134 066 03	350	350	360	219,8	353,41	80,65	272,76	371,2	596,75	371,2	596,75
Oberwöresbach	134 067 03	360	360	350	9,4	62,99	63,51	- 0,52	55,5	372,81	78,5	526,92
Schmidthachenbach	134 077 03	360	360	365	40,3	103,01	64,94	38,06	154,5	395,09	208,1	532,33
Sensweiler	134 081 03	380	380	380	84,9	185,67	82,75	102,92	205,1	448,70	253,0	553,69
Sien	134 082 03	340	360	340	9,8	18,86	99,62	- 80,76	212,1	408,75	212,1	408,75
Sienhachenbach	134 083 03	340	360	360	23,3	110,13	64,75	45,38	83,3	392,80	114,3	539,14
Sonnschied	134 086 03	360	370	380	10,7	87,27	87,27	-	34,1	277,00	67,1	545,83
Veitsrodt	134 089 03	340	340	360	282,5	431,93	139,41	292,53	509,2	778,57	509,5	779,01
Vollmersbach	134 090 03	435	370	350	334,5	653,38	93,46	559,93	491,9	960,81	491,9	960,81
Weiden	134 091 03	345	360	360	16,5	155,95	62,45	93,50	36,9	348,24	51,9	489,93
Wickenrodt	134 093 03	340	360	355	27,1	157,70	62,87	94,83	73,3	426,05	92,6	538,23
Wirschweiler	134 095 03	400	350	340	25,8	77,08	73,86	3,23	127,5	380,57	182,4	544,49
VG Rhaunen	134 000 04	296	337	392	1 641,1	221,27	91,45	129,81	3 242,9	437,22	4 413,6	595,07
Asbach	134 004 04	260	290	380	13,3	77,91	55,55	22,36	56,5	330,12	86,7	507,02
Bollenbach	134 012 04	285	340	400	55,2	386,23	89,20	297,03	84,6	591,34	100,3	701,34
Bundenbach	134 017 04	340	340	390	337,3	363,03	89,23	273,80	539,1	580,25	618,4	665,68
Gösenroth	134 030 04	330	340	360	49,4	190,70	127,47	63,23	146,1	563,94	146,1	563,94
Hausen	134 035 04	280	320	380	28,7	148,91	78,90	70,02	80,1	415,25	107,1	555,01
Hellertshausen	134 037 04	220	240	360	23,7	112,47	95,65	16,82	64,3	304,87	109,7	519,70
Horbruch	134 043 04	300	340	400	119,7	332,46	96,10	236,36	203,6	565,54	256,0	710,99
Hottenbach	134 044 04	285	338	370	82,2	135,16	88,25	46,90	242,3	398,48	336,8	553,92
Krummenau	134 049 04	310	340	400	27,5	162,78	73,98	88,80	56,3	333,12	97,3	575,62
Oberkirn	134 065 04	340	350	380	25,9	78,42	62,66	15,75	93,7	283,99	182,0	551,52
Rhaunen	134 069 04	350	350	400	589,9	268,98	96,86	172,12	946,5	431,59	1 393,3	635,35
Schauren	134 076 04	340	340	360	79,3	156,77	106,23	50,54	243,2	480,65	255,3	504,64

30 Steuereinnahmen, Realsteuerhebesätze, Realsteueraufbringungskraft und Steuereinnahmekraft der Gemeinden 2011

Landkreis Verbandsgemeinde Gemeinde	Gem.- Schl.- Nr.	Be- völkerung am 30.06.2011	Steuereinnahmen insgesamt (netto)			Einnahmen aus der / dem					
						Grundsteuer		Gewerbsteuer		Gemeindeanteile der	
						A	B	Auf- kommen (brutto)	Ein- nahmen (netto) ¹⁾	Ein- kommen- steuer	Umsatz- steuer
		Anzahl	1 000 EUR	EUR je Einw.		1 000 EUR					

noch: LK Birkenfeld

Schwerbach	134 079 04	56	10,2	181,73	2,5	1,4	- 0,7	- 0,6	6,3	0,5
Stipshausen	134 087 04	895	295,9	330,57	3,0	69,9	29,5	23,9	186,5	8,4
Sulzbach	134 088 04	315	139,1	441,70	4,9	18,4	52,3	42,8	71,7	0,3
Weitersbach	134 092 04	79	38,7	490,41	2,8	3,5	13,4	10,9	21,1	0,3
LK Cochem-Zell	135 000 00	64 156	36 875,9	574,78	535,8	6 360,3	14 359,2	11 473,9	16 800,6	1 455,9
VG Cochem	135 000 01	15 514	11 219,6	723,19	137,4	1 710,3	5 877,2	4 724,2	4 029,0	496,6
Beilstein	135 007 01	137	115,3	841,84	0,9	22,0	70,0	56,0	32,3	3,3
Bremm	135 012 01	821	296,9	361,60	12,1	57,3	32,5	26,0	195,0	4,1
Briedern	135 015 01	334	223,2	668,39	6,7	37,7	124,5	99,6	67,5	10,5
Bruttig-Fankel	135 017 01	1 102	664,8	603,23	12,1	91,2	344,6	275,7	265,2	16,9
Cochem, St.	135 020 01	5 250	5 872,8	1 118,63	6,1	773,9	4 067,5	3 276,6	1 410,6	355,7
Dohr	135 021 01	677	489,7	723,39	2,2	66,1	204,0	163,2	222,0	18,8
Ediger-Eller	135 024 01	1 070	535,8	500,74	18,7	131,2	141,2	113,0	255,9	14,1
Ellenz-Poltersdorf	135 025 01	858	416,8	485,79	18,3	76,1	104,4	83,5	227,5	8,6
Ernst	135 027 01	548	410,9	749,76	11,1	65,9	193,0	154,4	165,5	12,4
Faid	135 029 01	1 084	578,6	533,80	3,6	90,6	221,2	177,0	279,0	24,2
Greimersburg	135 036 01	690	310,6	450,11	4,8	54,5	53,6	42,9	185,6	1,6
Klotten	135 049 01	1 305	498,4	381,89	7,7	94,1	81,3	65,1	312,7	11,5
Mesenich	135 060 01	309	159,3	515,41	10,8	27,2	57,9	46,3	72,1	2,3
Nehren	135 069 01	109	54,9	503,94	3,4	10,9	11,9	9,4	28,9	2,1
Senheim	135 079 01	579	291,6	503,61	10,0	53,1	109,1	87,3	132,9	6,1
Valwig	135 086 01	451	234,7	520,46	4,8	45,8	59,0	47,2	129,8	4,3
Wirfus	135 090 01	190	65,3	343,79	4,0	12,8	1,4	1,1	46,5	0,2
VG Kaisersesch	135 000 02	12 828	7 119,3	554,98	69,0	1 120,5	2 623,6	2 073,7	3 576,6	252,3
Brachtendorf	135 011 02	268	114,9	428,55	3,5	15,0	20,0	16,0	79,0	0,8
Düngenheim	135 023 02	1 322	485,8	367,49	8,0	61,6	86,5	68,2	325,0	20,5
Eppenberg	135 026 02	239	158,8	664,59	1,8	14,8	84,2	66,3	72,8	1,8
Eulgem	135 028 02	219	147,5	673,47	1,7	29,0	79,2	62,4	53,0	0,8
Gamlen	135 033 02	542	218,6	403,37	3,9	30,5	21,6	17,3	164,0	1,6
Hambuch	135 038 02	747	295,5	395,55	5,5	42,8	52,8	41,6	198,4	6,2
Hauroth	135 040 02	305	87,6	287,15	2,8	18,4	0,7	0,6	64,8	0,3
Illerich	135 042 02	718	357,1	497,30	8,2	45,5	80,4	63,3	235,4	3,1
Kaifenheim	135 043 02	825	357,7	433,60	5,1	47,7	31,3	25,0	271,5	7,7
Kaisersesch, St.	135 045 02	3 035	2 787,4	918,43	2,7	483,6	1 610,6	1 268,9	859,2	167,8
Kalenborn	135 046 02	222	81,1	365,37	2,1	12,5	0,5	0,4	65,3	0,3
Landkern	135 051 02	943	400,0	424,22	9,2	68,7	71,7	56,5	259,7	3,6
Laubach	135 052 02	675	583,9	865,07	1,2	77,4	377,6	302,1	183,0	17,9
Leienkaul	135 502 02	324	140,5	433,51	1,2	27,1	11,2	8,8	95,0	7,5
Masburg	135 058 02	1 088	400,9	368,51	5,7	68,9	71,9	57,5	259,7	6,6
Müllenbach	135 067 02	661	235,4	356,06	1,9	39,8	6,0	4,8	183,0	4,6
Urmersbach	135 084 02	430	148,4	345,16	1,6	23,0	3,2	2,5	119,9	0,4
Zettingen	135 093 02	265	118,1	445,85	3,0	14,2	14,4	11,5	87,9	0,9
VG Treis-Karden	135 000 04	8 699	4 416,8	507,74	80,1	669,2	1 319,1	1 041,5	2 448,2	152,3
Binningen	135 009 04	701	263,8	376,33	4,4	43,2	21,8	17,2	196,0	1,8
Brieden	135 014 04	141	50,9	361,23	4,8	8,8	1,0	0,8	35,9	0,4
Brohl	135 016 04	386	160,9	416,88	5,2	21,0	24,8	19,6	112,7	0,8
Dünfus	135 022 04	308	142,9	463,91	3,0	20,5	29,4	23,5	92,7	2,3
Forst (Eifel)	135 031 04	383	146,1	381,53	4,7	23,4	10,1	8,1	106,8	1,8
Kail	135 044 04	297	111,6	375,61	4,5	19,3	6,2	5,0	80,8	1,3
Lahr	135 050 04	178	74,6	419,15	1,9	15,2	- 0,0	- 0,0	56,4	0,8
Lieg	135 053 04	399	158,5	397,31	3,8	28,9	10,1	8,0	114,3	2,5
Lütz	135 056 04	317	123,9	390,96	0,6	24,4	25,8	20,3	76,0	0,7
Möntenich	135 062 04	139	62,0	446,28	3,0	8,8	10,4	8,2	40,9	0,8
Mörsdorf	135 063 04	635	240,1	378,12	5,8	54,5	17,5	13,8	155,9	7,3
Moselkern	135 065 04	586	214,4	365,91	3,4	41,0	18,1	14,5	146,3	6,9
Müden (Mosel)	135 066 04	675	339,0	502,29	7,9	50,4	63,6	50,9	220,6	7,6
Pommern	135 072 04	453	191,3	422,32	6,5	35,3	38,2	30,6	112,5	5,3
Roes	135 075 04	520	204,7	393,62	5,7	29,6	22,4	17,9	146,7	3,9

30 Steuereinnahmen, Realsteuerhebesätze, Realsteueraufbringungskraft und Steuereinnahmekraft der Gemeinden 2011

Landkreis Verbandsgemeinde Gemeinde	Gem.- Schl.- Nr.	Realsteuer- hebesätze			Realsteueraufbringungskraft				Steuer- einnahmekraft der Gemeinden ²⁾		Steuer- einnahmekraft der Gemeinden ²⁾ zuzüglich Schlüssel- zuweisung ³⁾		
		Grund- steuer		Ge- wer- be- steuer	insgesamt		Grund- steuer	Ge- werbe- steuer					
		A	B						1 000 EUR	EUR je Einw.	EUR je Einw.	EUR je Einw.	1 000 EUR
		%			1 000 EUR	EUR je Einw.	EUR je Einw.	EUR je Einw.	1 000 EUR	EUR je Einw.	1 000 EUR	EUR je Einw.	
noch: LK Birkenfeld													
Schwerbach	134 079 04	240	270	400	4,3	76,80	87,88	- 11,07	11,2	199,57	26,8	478,71	
Stipshausen	134 087 04	330	330	370	107,2	119,83	86,99	32,84	296,5	331,34	462,7	517,02	
Sulzbach	134 088 04	270	320	385	75,9	241,00	81,84	159,16	138,4	439,52	190,5	604,64	
Weitersbach	134 092 04	240	240	380	21,6	272,80	108,48	164,32	40,5	512,90	44,7	565,90	
LK Cochem-Zell	135 000 00	291	341	348	22 381,1	348,85	111,78	237,07	37 752,3	588,44	43 770,8	682,26	
VG Cochem	135 000 01	294	348	357	7 961,2	513,16	121,39	391,77	11 333,8	730,55	12 434,0	801,47	
Beilstein	135 007 01	294	339	350	97,8	713,80	175,01	538,80	119,4	871,42	119,4	871,42	
Bremm	135 012 01	295	340	350	106,3	129,47	87,68	41,79	298,9	364,10	450,0	548,17	
Briedern	135 015 01	285	338	350	177,8	532,46	139,37	393,10	230,9	691,31	230,9	691,31	
Bruttig-Fankel	135 017 01	294	339	350	470,9	427,33	97,64	329,69	684,1	620,81	684,1	620,81	
Cochem, St.	135 020 01	294	359	360	4 940,5	941,05	146,92	794,13	5 915,9	1 126,83	6 196,2	1 180,22	
Dohr	135 021 01	295	340	350	286,3	422,87	105,16	317,70	486,3	718,32	497,8	735,36	
Ediger-Eller	135 024 01	294	338	350	305,4	285,40	146,29	139,12	547,1	511,34	657,9	614,85	
Ellenz-Poltersdorf	135 025 01	295	340	350	207,8	242,17	113,91	128,26	423,0	492,98	457,4	533,13	
Ernst	135 027 01	295	340	350	283,4	517,09	145,74	371,34	422,6	771,21	422,6	771,21	
Faid	135 029 01	295	340	350	331,4	305,76	90,62	215,14	590,4	544,61	626,9	578,31	
Greimersburg	135 036 01	295	340	350	118,3	171,43	89,54	81,89	294,8	427,21	414,5	600,67	
Klotten	135 049 01	315	340	350	191,2	146,50	80,81	65,69	499,1	382,46	756,0	579,35	
Mesenich	135 060 01	294	339	350	100,4	324,76	127,28	197,48	163,1	527,95	168,7	546,01	
Nehren	135 069 01	270	320	330	29,2	267,50	145,16	122,35	57,6	528,72	71,5	656,13	
Senheim	135 079 01	285	339	350	180,9	312,50	113,89	198,61	298,1	514,84	332,2	573,74	
Valwig	135 086 01	295	340	350	114,8	254,63	116,72	137,90	237,2	525,92	246,8	547,23	
Wirfus	135 090 01	295	340	350	18,8	98,88	91,19	7,69	65,2	343,31	101,0	531,54	
VG Kaisersesch	135 000 02	288	338	334	4 146,4	323,23	97,24	225,99	7 425,3	578,84	8 742,4	681,51	
Brachtendorf	135 011 02	320	338	350	40,1	149,64	71,09	78,55	115,9	432,29	161,4	602,28	
Düngenheim	135 023 02	290	338	330	169,6	128,28	55,10	73,18	496,7	375,72	758,9	574,02	
Eppenbergr	135 026 02	285	338	330	111,6	467,00	73,05	393,95	168,4	704,62	187,5	784,42	
Eulgem	135 028 02	285	338	330	120,8	551,44	147,01	404,43	157,8	720,71	186,7	852,72	
Gamlen	135 033 02	285	338	350	58,9	108,61	66,61	41,99	220,1	406,18	305,0	562,69	
Hambuch	135 038 02	285	338	330	109,6	146,69	67,68	79,01	303,0	405,58	388,5	520,03	
Hauroth	135 040 02	285	338	350	22,9	75,20	72,61	2,59	87,9	288,25	163,1	534,59	
Illerich	135 042 02	285	338	330	146,1	203,46	78,32	125,14	367,5	511,85	422,8	588,85	
Kaifenheim	135 043 02	300	338	350	88,1	106,78	66,85	39,94	361,0	437,52	363,7	440,82	
Kaisersesch, St.	135 045 02	285	338	330	2 311,6	761,63	168,26	593,38	2 996,9	987,45	3 163,2	1 042,23	
Kalenborn	135 046 02	285	338	350	15,8	71,07	68,50	2,58	81,2	365,99	114,8	517,15	
Landkern	135 051 02	285	338	330	161,8	171,62	86,56	85,06	409,9	434,69	466,5	494,70	
Laubach	135 052 02	285	338	350	480,6	712,05	122,31	589,74	606,1	897,89	606,1	897,89	
Leienkaul	135 502 02	285	338	330	42,2	130,21	91,62	38,59	142,3	439,20	156,3	482,36	
Masburg	135 058 02	285	338	350	154,0	141,56	71,93	69,63	405,9	373,08	589,7	542,00	
Müllenbach	135 067 02	285	338	350	50,2	75,88	66,28	9,60	236,5	357,82	335,9	508,22	
Urmersbach	135 084 02	285	338	330	29,4	68,30	60,01	8,28	149,0	346,53	236,4	549,86	
Zettingen	135 093 02	285	338	350	33,3	125,49	68,28	57,22	119,2	449,68	136,0	513,18	
VG Treis-Karden	135 000 04	287	337	333	2 250,9	258,75	90,58	168,17	4 573,9	525,79	5 527,6	635,43	
Binningen	135 009 04	269	317	330	77,6	110,74	75,95	34,79	270,8	386,32	380,9	543,40	
Brieden	135 014 04	285	338	330	15,3	108,73	100,67	8,06	51,5	364,96	77,9	552,65	
Brohl	135 016 04	285	340	330	55,1	142,70	70,79	71,91	163,3	423,14	216,2	560,20	
Dünfus	135 022 04	285	338	350	55,7	180,69	79,94	100,74	144,7	469,82	168,6	547,25	
Forst (Eifel)	135 031 04	285	338	350	40,1	104,61	76,75	27,86	146,7	382,98	181,5	473,78	
Kail	135 044 04	285	338	350	31,5	106,06	84,02	22,04	112,3	378,25	158,8	534,73	
Lahr	135 050 04	300	350	330	17,2	96,89	97,16	- 0,27	74,4	418,12	98,1	551,31	
Lieg	135 053 04	285	338	330	45,5	114,11	85,77	28,34	160,1	401,37	223,1	559,21	
Lütz	135 056 04	270	330	330	55,7	175,78	84,93	90,85	127,0	400,53	196,8	620,90	
Möntenich	135 062 04	285	338	330	24,0	172,55	89,09	83,46	63,5	456,84	78,9	567,51	
Mörsdorf	135 063 04	285	338	330	82,8	130,43	99,60	30,84	242,3	381,59	333,0	524,34	
Moselkern	135 065 04	285	338	350	65,7	112,07	79,48	32,59	215,3	367,39	326,6	557,27	
Müden (Mosel)	135 066 04	290	340	350	127,7	189,12	89,81	99,30	343,1	508,30	343,1	508,30	
Pommern	135 072 04	300	338	350	83,8	184,89	96,01	88,88	193,8	427,90	242,8	536,01	
Roes	135 075 04	285	338	350	60,6	116,46	71,05	45,42	206,7	397,52	278,8	536,06	

30 Steuereinnahmen, Realsteuerhebesätze, Realsteueraufbringungskraft und Steuereinnahmekraft der Gemeinden 2011

Landkreis Verbandsgemeinde Gemeinde	Gem.- Schl.- Nr.	Be- völkerung am 30.06.2011	Steuereinnahmen insgesamt (netto)			Einnahmen aus der / dem					
						Grundsteuer		Gewerbsteuer		Gemeindeanteile der	
						A	B	Auf- kommen (brutto)	Ein- nahmen (netto) ¹⁾	Ein- kommen- steuer	Umsatz- steuer
		Anzahl	1 000 EUR	EUR je Einw.		1 000 EUR					

noch: LK Cochem-Zell

Treis-Karden	135 082 04	2 286	1 813,7	793,39	9,8	225,2	1 014,9	799,6	668,9	104,4
Zilshausen	135 094 04	295	118,2	400,70	5,2	19,7	4,8	3,8	84,7	3,8
VG Ulmen	135 000 03	11 022	5 205,7	472,30	68,1	1 062,3	1 467,0	1 173,1	2 715,3	150,6
Alflen	135 002 03	839	327,5	390,32	8,0	57,2	52,0	41,6	215,6	3,2
Auderath	135 005 03	610	203,7	333,89	3,2	42,3	20,7	16,6	138,7	1,4
Bad Bertrich	135 501 03	1 005	691,3	687,81	3,5	206,1	232,9	186,3	247,3	44,7
Beuren	135 008 03	454	166,2	366,15	2,6	32,5	11,2	9,0	119,5	1,4
Büchel	135 018 03	1 143	481,4	421,15	4,8	81,1	77,5	61,5	326,3	4,8
Filz	135 030 03	83	31,3	377,06	1,7	5,1	-	-	24,0	0,1
Gevenich	135 034 03	656	314,2	479,03	4,0	52,0	93,8	75,1	178,0	3,9
Gillenbeuren	135 035 03	246	111,8	454,36	3,2	19,6	5,8	4,7	81,8	1,6
Kliding	135 048 03	229	98,9	431,70	2,0	16,5	27,4	21,9	56,2	0,7
Lutzerath	135 057 03	1 519	908,8	598,26	13,6	138,9	417,3	333,8	390,8	23,2
Schmitt	135 078 03	130	43,7	336,45	1,0	9,0	- 0,0	- 0,0	33,1	0,0
Ulmen, St.	135 083 03	3 314	1 517,7	457,95	8,8	347,8	497,1	397,7	691,0	62,0
Urschmitt	135 085 03	206	87,9	426,57	2,1	17,4	9,0	7,2	60,1	0,6
Wagenhausen	135 087 03	56	26,4	470,79	2,5	2,5	-	-	21,2	0,0
Weiler	135 089 03	323	108,6	336,15	3,9	20,0	5,3	4,3	78,7	0,8
Wollmerath	135 091 03	209	86,5	413,93	3,2	14,2	17,0	13,6	52,9	2,2
VG Zell (Mosel)	135 000 05	16 093	8 914,5	553,94	181,2	1 798,0	3 072,4	2 461,4	4 031,5	404,1
Alf	135 001 05	877	600,8	685,02	2,5	105,3	261,5	209,5	232,1	48,9
Altlay	135 003 05	468	275,9	589,54	2,4	40,5	123,2	98,7	126,8	6,4
Altstrimmig	135 004 05	338	140,0	414,08	2,2	36,4	9,4	7,5	90,4	2,6
Blankenrath	135 010 05	1 738	808,8	465,36	3,5	179,4	299,1	239,6	350,3	34,4
Briedel	135 013 05	1 016	468,5	461,12	30,8	81,4	168,3	134,9	200,3	18,7
Bullay	135 019 05	1 510	832,4	551,29	4,2	180,5	152,4	122,1	485,6	35,7
Forst (Hunsrück)	135 032 05	59	20,2	342,36	1,9	3,6	-	-	14,1	0,3
Grenderich	135 037 05	391	286,3	732,34	3,9	46,3	120,2	96,3	117,3	21,8
Haserich	135 039 05	208	66,4	319,08	3,0	13,0	2,0	1,6	48,3	0,0
Hesweiler	135 041 05	131	39,7	302,96	2,2	6,4	0,3	0,2	30,3	0,3
Liesenich	135 054 05	321	143,3	446,56	4,3	27,7	49,5	39,7	69,3	2,0
Mittelstrimmig	135 061 05	420	174,5	415,53	3,9	34,7	20,1	16,1	113,1	5,9
Moritzheim	135 064 05	135	55,1	408,02	2,1	10,5	12,2	9,7	30,3	2,1
Neef	135 068 05	471	190,1	403,53	11,1	39,0	15,7	12,6	120,3	6,0
Panzweiler	135 070 05	264	156,8	593,78	2,5	42,3	49,8	39,9	62,0	9,5
Peterswald-Löffelscheid	135 071 05	747	257,5	344,66	8,5	53,2	46,3	37,1	153,9	2,5
Pünderich	135 073 05	910	380,5	418,13	18,6	82,7	70,0	56,1	212,5	9,2
Reidenhausen	135 074 05	183	58,5	319,47	1,5	13,3	8,3	6,7	35,8	0,1
Sankt Aldegund	135 076 05	650	244,3	375,83	7,6	46,2	15,2	12,2	170,9	6,8
Schauen	135 077 05	419	171,5	409,23	1,4	33,8	66,1	52,9	79,5	2,7
Sosberg	135 080 05	165	52,5	318,45	2,1	11,0	- 0,0	- 0,0	38,3	0,4
Tellig	135 081 05	286	147,3	514,96	1,3	41,7	3,4	2,7	88,6	12,3
Walhausen	135 088 05	223	76,2	341,73	0,9	14,2	22,3	17,9	40,8	1,5
Zell (Mosel), St.	135 092 05	4 163	3 267,6	784,91	58,8	654,8	1 557,1	1 247,4	1 121,0	174,1
LK Donnersbergkreis	333 000 00	75 999	56 289,6	740,66	641,2	7 301,7	27 732,5	22 303,8	23 994,0	1 733,8
VG Alsenz-Obermoschel	333 000 01	6 879	3 149,0	457,78	77,6	461,1	638,0	511,2	1 986,4	72,5
Alsenz	333 003 01	1 653	758,6	458,90	8,1	125,0	184,2	147,4	447,6	25,0
Finkenbach-Gersweiler	333 021 01	325	141,0	433,94	5,3	27,3	25,3	20,3	85,5	0,9
Gaugrehweiler	333 023 01	564	230,1	407,97	8,7	31,4	17,2	13,8	169,5	3,5
Kalkofen	333 036 01	192	73,6	383,50	2,9	8,9	4,5	3,6	56,6	0,9
Mannweiler-Cölln	333 043 01	438	217,5	496,68	5,9	31,7	31,9	25,6	149,3	3,1
Münsterappel	333 049 01	501	253,2	505,47	4,4	28,5	64,9	52,1	159,6	3,2
Niederhausen an der Appel	333 050 01	241	89,0	369,20	5,2	10,7	5,5	4,6	66,7	0,3
Niedermoschel	333 051 01	491	160,6	327,10	5,3	26,7	- 4,0	- 3,2	128,7	0,7
Oberhausen an der Appel	333 053 01	151	63,4	419,72	2,8	7,2	0,2	0,2	51,2	0,2
Obermoschel, St.	333 054 01	1 075	615,5	572,59	6,6	95,0	207,8	166,5	311,8	28,2
Oberndorf	333 055 01	263	167,9	638,48	2,3	16,9	64,7	51,8	92,4	3,6
Schiersfeld	333 067 01	239	107,6	450,41	4,6	13,3	19,5	15,6	70,8	1,1

30 Steuereinnahmen, Realsteuerhebesätze, Realsteueraufbringungskraft und Steuereinnahmekraft der Gemeinden 2011

Landkreis Verbandsgemeinde Gemeinde	Gem.- Schl.- Nr.	Realsteuer- hebesätze		Realsteueraufbringungskraft				Steuer- einnahmekraft der Gemeinden ²⁾		Steuer- einnahmekraft der Gemeinden ²⁾ zuzüglich Schlüssel- zuweisung ³⁾	
		Grund- steuer		Ge- wer- be- steuer	insgesamt		Grund- steuer				
		A	B								
		%			1 000 EUR	EUR je Einw.	EUR je Einw.	EUR je Einw.	1 000 EUR	EUR je Einw.	1 000 EUR

noch: LK Cochem-Zell

Treis-Karden	135 082 04	290	338	330	1 381,3	604,25	107,82	496,43	1 939,4	848,36	2 053,9	898,46
Zilshausen	135 094 04	285	338	330	31,4	106,37	88,33	18,04	118,9	403,07	168,7	571,72
VG Ulmen	135 000 03	298	340	349	2 726,2	247,34	106,82	140,52	5 298,3	480,70	6 489,3	588,76
Alflen	135 002 03	300	340	350	122,4	145,90	80,59	65,31	330,8	394,28	467,6	557,28
Auderath	135 005 03	300	340	350	69,1	113,26	77,41	35,85	205,0	336,11	322,2	528,25
Bad Bertrich	135 501 03	300	340	350	464,1	461,84	217,52	244,31	709,6	706,07	709,9	706,35
Beuren	135 008 03	300	340	350	48,3	106,35	80,36	25,99	166,9	367,66	254,5	560,49
Büchel	135 018 03	285	338	340	174,3	152,45	78,89	73,56	489,3	428,12	636,9	557,22
Filz	135 030 03	300	340	350	7,1	85,02	85,02	-	31,2	375,90	43,9	529,41
Gevenich	135 034 03	285	338	350	157,8	240,49	89,66	150,83	320,9	489,22	401,5	611,97
Gillenbeuren	135 035 03	300	340	352	29,7	120,71	95,85	24,85	111,9	454,88	132,4	538,07
Kliding	135 048 03	300	340	350	48,1	209,97	83,67	126,30	99,5	434,47	153,6	670,79
Lutzerath	135 057 03	300	340	350	598,3	393,91	104,29	289,62	928,9	611,50	1 101,9	725,38
Schmitt	135 078 03	300	340	350	10,3	79,60	79,77	- 0,17	43,5	334,42	75,0	576,94
Ulmen, St.	135 083 03	300	340	350	895,8	270,32	112,19	158,13	1 549,5	467,56	1 771,7	534,61
Urschmitt	135 085 03	300	340	350	29,7	144,09	98,23	45,85	88,6	430,07	98,2	476,59
Wagenhausen	135 087 03	300	340	350	5,1	90,71	90,71	-	26,3	469,98	31,2	557,04
Weiler	135 089 03	300	340	350	30,4	93,98	76,63	17,35	108,8	336,82	173,3	536,53
Wollmerath	135 091 03	300	340	352	35,8	171,18	86,13	85,05	87,6	418,90	115,7	553,58
VG Zell (Mosel)	135 000 05	289	338	352	5 296,4	329,11	128,96	200,15	9 121,0	566,77	10 577,5	657,27
Alf	135 001 05	285	338	352	387,3	441,59	129,02	312,57	616,2	702,64	616,2	702,64
Altlay	135 003 05	285	338	352	174,2	372,16	96,22	275,95	282,8	604,35	335,4	716,70
Altstrimmig	135 004 05	285	338	352	50,4	149,08	120,01	29,07	141,5	418,56	182,7	540,49
Blankenrath	135 010 05	285	338	352	505,7	290,95	110,53	180,42	830,8	478,05	1 009,3	580,75
Briedel	135 013 05	290	338	352	293,2	288,60	114,92	173,68	478,7	471,14	650,2	640,00
Bullay	135 019 05	285	338	352	353,8	234,29	128,46	105,83	844,8	559,49	844,8	559,49
Forst (Hunsrück)	135 032 05	285	338	380	5,8	97,76	97,76	-	20,1	341,12	31,2	529,51
Grenderich	135 037 05	285	338	352	178,7	456,96	134,77	322,19	293,9	751,65	293,9	751,65
Haserich	135 039 05	285	338	352	18,8	90,51	80,26	10,25	66,8	320,98	108,2	520,36
Hesweiler	135 041 05	285	338	352	9,3	71,33	69,16	2,17	39,9	304,24	73,9	563,92
Liesenich	135 054 05	285	338	352	85,5	266,33	104,54	161,80	146,9	457,79	187,2	583,30
Mittelstrimmig	135 061 05	269	317	352	64,3	153,00	102,74	50,26	179,3	426,87	238,8	568,56
Moritzheim	135 064 05	285	338	352	26,0	192,27	97,91	94,36	55,9	414,29	68,6	508,05
Neef	135 068 05	320	338	352	67,6	143,59	108,63	34,96	190,7	404,98	240,4	510,48
Panzweiler	135 070 05	285	338	352	99,2	375,68	177,99	197,69	160,7	608,79	160,7	608,79
Peterswald-Löffelscheid	135 071 05	285	338	352	113,3	151,61	86,67	64,94	260,5	348,67	415,4	556,15
Pünderich	135 073 05	300	338	352	178,5	196,16	115,54	80,62	386,3	424,54	503,3	553,11
Reidenhausen	135 074 05	285	338	360	24,1	131,51	84,75	46,76	58,4	318,96	100,0	546,48
Sankt Aldegund	135 076 05	285	338	352	72,4	111,31	86,80	24,51	247,0	379,93	317,1	487,91
Schauen	135 077 05	285	338	350	106,6	254,47	88,23	166,24	175,6	419,02	175,6	419,02
Sosberg	135 080 05	300	350	352	13,3	80,31	80,60	- 0,29	52,0	315,31	91,9	557,03
Tellig	135 081 05	285	338	352	48,7	170,17	157,60	12,57	148,8	520,33	170,5	596,29
Walhausen	135 088 05	285	338	352	39,2	175,70	70,68	105,02	77,1	345,54	142,4	638,70
Zell (Mosel), St.	135 092 05	285	338	352	2 380,8	571,90	179,82	392,09	3 366,2	808,61	3 619,3	869,41

LK Donnersbergkreis

VG Alsenz-Obermoschel	333 000 00	310	340	358	36 846,9	484,83	108,29	376,54	57 146,0	751,93	61 499,0	809,21
Alsenz	333 000 01	307	339	352	1 226,0	178,22	81,04	97,18	3 158,1	459,09	4 038,6	587,09
Finkenbach-Gersweiler	333 003 01	320	340	350	332,2	200,99	83,48	117,51	768,0	464,58	1 039,5	628,85
Gaugrehweiler	333 021 01	300	338	352	60,4	185,70	104,03	81,67	141,7	436,00	200,0	615,42
Kalkofen	333 023 01	320	338	360	58,5	103,80	72,59	31,20	228,2	404,58	301,6	534,75
Mannweiler-Cölln	333 036 01	300	338	352	16,8	87,68	63,34	24,33	73,4	382,53	100,6	523,80
Münsterappel	333 043 01	300	338	352	72,5	165,55	89,17	76,38	218,5	498,84	246,4	562,65
Niederhausen an der Appel	333 049 01	320	338	355	101,5	202,60	67,99	134,61	251,6	502,13	278,2	555,21
Niedermoschel	333 050 01	300	338	400	21,4	88,93	67,73	21,19	87,5	362,90	138,4	574,43
Oberhausen an der Appel	333 051 01	300	338	360	29,1	59,35	67,70	- 8,35	159,4	324,57	260,5	530,50
Obermoschel, St.	333 053 01	300	338	400	10,5	69,51	68,28	1,23	61,9	409,91	78,1	517,41
Oberndorf	333 054 01	300	338	352	324,2	301,53	98,85	202,68	622,9	579,40	702,3	653,32
Schiersfeld	333 055 01	300	338	350	88,3	335,58	76,03	259,55	171,3	651,30	172,9	657,46
	333 067 01	300	338	352	39,0	163,15	77,54	85,61	107,0	447,55	125,4	524,57

30 Steuereinnahmen, Realsteuerhebesätze, Realsteueraufbringungskraft und Steuereinnahmekraft der Gemeinden 2011

Landkreis Verbandsgemeinde Gemeinde	Gem.- Schl.- Nr.	Be- völkerung am 30.06.2011	Steuereinnahmen insgesamt (netto)		Einnahmen aus der / dem					
					Grundsteuer		Gewerbsteuer		Gemeindeanteile der	
					A	B	Auf- kommen (brutto)	Ein- nahmen (netto) ¹⁾	Ein- kommen- steuer	Umsatz- steuer
		Anzahl	1 000 EUR	EUR je Einw.	1 000 EUR					

noch: LK Donnersbergkreis

Sitters	333 072 01	119	44,5	373,57	1,9	4,6	12,2	9,8	26,8	0,3
Unkenbach	333 078 01	223	78,1	350,18	3,5	13,2	- 1,4	- 1,2	59,7	0,8
Waldgrehweiler	333 079 01	218	77,5	355,30	5,7	11,4	2,2	1,8	56,5	0,6
Winterborn	333 083 01	186	70,9	381,08	4,6	9,3	3,2	2,6	53,7	0,1
VG Eisenberg (Pfalz)	333 000 02	13 136	7 347,8	559,36	29,3	1 311,9	1 963,9	1 578,4	4 011,7	370,5
Eisenberg (Pfalz), St.	333 019 02	9 166	5 266,9	574,62	8,9	965,2	1 593,6	1 279,4	2 650,2	333,2
Kerzenheim	333 038 02	2 131	1 099,9	516,15	13,5	176,3	136,9	111,0	770,5	18,1
Ramsen	333 060 02	1 839	980,9	533,40	6,9	170,3	233,4	188,0	591,0	19,2
VG Göllheim	333 000 03	11 943	6 947,6	581,73	164,2	1 125,0	1 854,8	1 503,9	3 937,3	165,2
Albisheim (Pfrimm)	333 001 03	1 729	820,7	474,69	21,3	139,5	177,2	143,7	488,2	22,7
Biedesheim	333 006 03	622	413,0	663,92	16,1	46,0	149,4	121,2	220,5	4,5
Bubenheim	333 012 03	426	550,8	1 293,07	8,6	47,3	391,3	317,3	162,3	12,2
Dreisen	333 017 03	989	445,0	449,97	14,8	81,2	33,0	26,8	306,5	11,8
Einselthum	333 018 03	841	421,1	500,69	17,0	66,5	27,5	22,3	308,4	2,0
Göllheim	333 026 03	3 753	2 421,2	645,15	22,8	440,2	827,3	670,8	1 185,9	90,8
Immesheim	333 032 03	143	66,4	464,20	9,2	7,3	4,5	3,6	45,4	0,2
Lautersheim	333 041 03	640	334,6	522,82	7,6	57,3	55,2	44,8	218,5	3,7
Ottersheim	333 058 03	391	202,9	518,81	6,1	31,1	30,1	24,4	137,6	1,4
Rüssingen	333 064 03	489	292,6	598,41	10,5	48,1	58,0	47,0	181,5	2,7
Standenbühl	333 074 03	201	96,3	479,11	2,9	18,3	10,2	8,3	63,0	0,9
Weitersweiler	333 081 03	501	261,4	521,70	6,8	42,9	39,2	31,8	175,5	1,9
Zellertal	333 501 03	1 218	621,6	510,34	20,6	99,3	51,9	42,1	444,1	10,4
VG Kirchheimbolanden	333 000 04	19 421	21 769,6	1 120,93	182,9	1 883,8	15 728,4	12 670,1	6 343,1	629,1
Bennhausen	333 005 04	155	80,4	518,50	2,7	12,5	1,0	0,8	63,4	0,3
Bischheim	333 007 04	729	478,6	656,50	13,4	65,6	156,0	125,7	252,8	18,2
Bolanden	333 010 04	2 427	1 105,0	455,28	15,0	187,1	39,4	31,8	845,3	20,7
Dannenfels	333 013 04	899	596,3	663,28	7,4	97,9	182,4	146,9	331,9	8,4
Gauersheim	333 022 04	624	279,1	447,22	12,1	40,9	11,9	9,6	212,2	1,3
Ilbesheim	333 031 04	555	256,4	461,97	18,8	35,2	12,2	9,9	186,8	2,9
Jakobsweiler	333 035 04	248	102,4	412,74	2,1	17,0	- 0,4	- 0,3	81,7	0,2
Kirchheimbolanden, St.	333 039 04	7 826	15 941,7	2 037,01	13,5	963,6	14 895,0	11 998,7	2 431,8	516,9
Kriegsfeld	333 040 04	1 041	494,6	475,09	17,1	76,1	89,9	72,4	317,0	8,4
Marnheim	333 045 04	1 634	729,7	446,60	18,3	144,2	75,3	60,7	479,0	21,9
Morschheim	333 047 04	745	429,6	576,69	17,6	57,4	69,8	56,2	276,4	19,3
Mörsfeld	333 046 04	510	267,8	525,15	7,8	35,3	38,1	30,7	189,3	1,6
Oberwiesen	333 056 04	503	222,6	442,61	1,6	38,9	7,2	5,8	171,3	2,4
Orbis	333 057 04	713	368,0	516,10	7,7	53,3	105,5	85,0	218,5	2,2
Rittersheim	333 062 04	193	88,2	456,74	8,1	11,9	6,0	4,8	61,3	0,6
Stetten	333 076 04	619	329,4	532,15	19,4	47,2	39,2	31,6	224,4	3,7
VG Rockenhausen	333 000 05	11 272	7 278,4	645,71	100,3	1 042,9	2 864,7	2 293,0	3 452,0	336,8
Bayerfeld-Steckweiler	333 004 05	440	184,2	418,59	7,3	27,3	9,8	7,9	134,8	1,5
Bisterschied	333 008 05	234	92,9	397,16	6,0	15,8	1,0	0,8	68,2	0,9
Dielkirchen	333 014 05	543	189,9	349,78	6,9	32,6	21,0	16,9	127,9	2,2
Dörrmoschel	333 016 05	147	51,9	352,75	3,5	6,5	0,6	0,5	40,1	0,4
Gehrweiler	333 024 05	342	166,0	485,45	2,8	34,6	1,7	1,4	124,0	1,8
Gerbach	333 025 05	559	257,6	460,82	7,9	38,9	55,1	44,4	159,8	3,0
Gundersweiler	333 028 05	500	237,8	475,57	5,5	47,7	21,8	17,5	161,7	2,5
Imsweiler	333 034 05	554	238,3	430,06	8,1	46,5	42,1	33,9	138,4	8,6
Katzenbach	333 037 05	508	255,2	502,41	3,7	38,2	27,2	21,8	185,3	3,0
Ransweiler	333 061 05	261	112,6	431,32	4,8	16,3	8,3	6,7	81,5	1,3
Rathskirchen	333 201 05	193	67,5	349,93	2,2	9,8	0,2	0,1	54,1	0,4
Reichsthal	333 202 05	106	39,7	374,60	2,4	5,4	1,5	1,2	29,5	0,2
Rockenhausen, St.	333 502 05	5 400	4 811,6	891,04	16,7	629,2	2 628,7	2 103,0	1 743,2	303,5
Ruppertssecken	333 065 05	373	132,0	353,98	4,3	27,5	6,2	5,0	90,2	2,7
Sankt Alban	333 066 05	302	134,6	445,84	4,3	20,1	13,1	10,5	97,1	1,7
Schönborn	333 068 05	128	47,8	373,55	3,0	8,2	1,2	1,0	32,6	1,4
Seelen	333 203 05	174	56,8	326,18	4,1	9,3	1,8	1,5	40,3	0,6
Stahlberg	333 073 05	179	63,2	353,34	1,0	10,0	11,9	9,6	41,3	0,4
Teschenmoschel	333 077 05	117	62,5	534,56	3,6	6,2	6,5	5,2	46,4	0,4

30 Steuereinnahmen, Realsteuerhebesätze, Realsteueraufbringungskraft und Steuereinnahmekraft der Gemeinden 2011

Landkreis Verbandsgemeinde Gemeinde	Gem.- Schl.- Nr.	Realsteuer- hebesätze			Realsteueraufbringungskraft				Steuer- einnahmekraft der Gemeinden ²⁾		Steuer- einnahmekraft der Gemeinden ²⁾ zuzüglich Schlüssel- zuweisung ³⁾		
		Grund- steuer		Ge- wer- be- steuer	insgesamt		Grund- steuer	Ge- werbe- steuer					
		A	B						1 000 EUR	EUR je Einw.	EUR je Einw.	EUR je Einw.	1 000 EUR
		%			1 000 EUR	EUR je Einw.	EUR je Einw.	EUR je Einw.	1 000 EUR	EUR je Einw.	1 000 EUR	EUR je Einw.	
noch: LK Donnersbergkreis													
Sitters	333 072 01	300	338	360	19,2	161,35	56,11	105,24	43,9	369,22	67,4	565,97	
Unkenbach	333 078 01	290	350	400	15,6	69,94	75,83	- 5,89	76,4	342,47	111,8	501,25	
Waldgrehweiler	333 079 01	340	340	360	19,1	87,57	77,31	10,26	75,8	347,64	114,2	523,95	
Winterborn	333 083 01	300	338	355	17,6	94,87	76,93	17,94	70,8	380,68	101,3	544,73	
VG Eisenberg (Pfalz)	333 000 02	303	343	357	3 420,1	260,36	105,65	154,71	7 416,8	564,61	7 837,0	596,61	
Eisenberg (Pfalz), St.	333 019 02	320	340	355	2 672,4	291,56	110,84	180,72	5 341,6	582,77	5 629,0	614,12	
Kerzenheim	333 038 02	300	350	370	328,6	154,21	90,16	64,06	1 091,3	512,12	1 196,9	561,68	
Ramsen	333 060 02	290	350	360	419,0	227,86	97,76	130,10	983,8	534,97	1 011,1	549,80	
VG Göllheim	333 000 03	320	353	370	3 133,9	262,41	107,52	154,89	6 885,6	576,54	7 556,5	632,71	
Albisheim (Pfrimm)	333 001 03	320	345	370	339,9	196,60	94,37	102,22	817,3	472,72	993,4	574,56	
Biedesheim	333 006 03	320	345	370	211,2	339,49	99,87	239,62	407,9	655,76	456,9	734,63	
Bubenheim	333 012 03	320	345	370	446,8	1 048,77	132,73	916,04	547,3	1 284,66	547,3	1 284,66	
Dreisen	333 017 03	320	345	370	130,1	131,57	98,25	33,31	442,1	447,05	528,7	534,53	
Einselthum	333 018 03	320	345	370	111,6	132,68	100,02	32,66	416,7	495,52	453,3	539,05	
Göllheim	333 026 03	320	365	370	1 274,2	339,52	119,68	219,84	2 394,4	638,00	2 560,7	682,32	
Immesheim	333 032 03	320	345	370	20,4	142,93	111,81	31,12	65,2	455,71	81,8	571,77	
Lautersheim	333 041 03	320	345	370	121,0	189,06	103,02	86,04	332,8	519,95	392,9	613,84	
Ottersheim	333 058 03	320	345	370	67,6	172,95	96,26	76,70	200,9	513,92	201,2	514,65	
Rüssingen	333 064 03	320	345	370	117,0	239,20	121,00	118,20	290,2	593,49	290,2	593,49	
Standenbühl	333 074 03	320	345	370	31,6	157,37	106,76	50,61	93,6	465,76	119,6	595,07	
Weitersweiler	333 081 03	320	345	370	89,5	178,67	100,68	77,99	259,4	517,84	283,5	565,94	
Zellertal	333 501 03	320	345	370	173,0	142,00	99,50	42,51	617,7	507,13	646,9	531,15	
VG Kirchheimbolanden	333 000 04	320	340	360	18 257,2	940,07	109,96	830,11	22 171,1	1 141,60	22 958,2	1 182,13	
Bennhausen	333 005 04	320	340	360	16,6	106,89	100,51	6,38	80,1	516,70	83,4	538,08	
Bischheim	333 007 04	320	340	360	240,8	330,33	110,96	219,38	481,5	660,50	481,5	660,50	
Bolanden	333 010 04	320	340	360	249,6	102,85	86,20	16,65	1 108,0	456,51	1 108,0	456,51	
Dannenfels	333 013 04	320	340	360	296,0	329,26	121,32	207,93	600,8	668,33	600,8	668,33	
Gauersheim	333 022 04	320	340	360	66,1	105,87	86,33	19,54	277,2	444,29	339,7	544,36	
Ilbesheim	333 031 04	320	340	360	66,6	119,98	97,37	22,61	254,0	457,61	285,5	514,41	
Jakobsweiler	333 035 04	320	340	360	19,2	77,60	79,35	- 1,75	101,2	408,08	125,4	505,58	
Kirchheimbolanden, St.	333 039 04	320	340	360	16 285,9	2 081,00	130,15	1 950,85	16 338,4	2 087,71	16 686,3	2 132,17	
Kriegsfeld	333 040 04	320	340	360	187,3	179,97	91,45	88,52	495,3	475,75	624,6	599,98	
Marnheim	333 045 04	320	340	360	244,6	149,71	102,47	47,24	730,9	447,28	768,7	470,41	
Morschheim	333 047 04	320	340	360	147,6	198,18	102,20	95,99	429,8	576,92	432,6	580,70	
Mörsfeld	333 046 04	320	340	360	83,1	162,92	86,32	76,59	266,5	522,59	266,5	522,59	
Oberwiesen	333 056 04	320	340	360	49,4	98,27	83,60	14,66	221,7	440,66	280,2	556,99	
Orbis	333 057 04	320	340	360	170,8	239,53	87,91	151,63	371,0	520,36	419,1	587,81	
Rittersheim	333 062 04	320	340	360	26,1	135,06	103,11	31,95	86,9	450,13	109,1	565,03	
Stetten	333 076 04	320	340	360	107,4	173,48	108,53	64,94	327,9	529,72	346,9	560,49	
VG Rockenhausen	333 000 05	301	340	351	4 202,7	372,85	105,46	267,39	7 419,7	658,24	8 381,6	743,58	
Bayerfeld-Steckweiler	333 004 05	300	338	360	45,9	104,28	81,54	22,74	180,3	409,73	241,5	548,83	
Bisterschied	333 008 05	300	338	360	23,5	100,33	96,14	4,20	92,5	395,09	125,4	536,01	
Dielkirchen	333 014 05	300	338	360	62,5	115,06	75,40	39,67	188,5	347,18	296,1	545,31	
Dörrmoschel	333 016 05	300	340	360	10,9	73,95	69,76	4,19	51,3	348,79	73,9	502,65	
Gehrweiler	333 024 05	300	340	360	40,7	118,95	113,85	5,10	166,1	485,68	181,5	530,71	
Gerbach	333 025 05	300	338	360	105,2	188,12	87,01	101,11	257,1	460,01	301,6	539,60	
Gundersweiler	333 028 05	300	340	360	77,5	154,92	110,26	44,66	237,4	474,84	287,0	574,00	
Imsweiler	333 034 05	300	338	360	99,9	180,40	102,46	77,94	238,8	430,96	293,6	529,99	
Katzenbach	333 037 05	300	340	352	72,1	141,94	85,78	56,16	255,0	502,06	284,1	559,27	
Ransweiler	333 061 05	300	340	360	30,3	116,01	83,28	32,73	111,5	427,08	154,6	592,41	
Rathskirchen	333 201 05	300	338	360	12,6	65,43	64,61	0,82	67,1	347,46	106,2	550,42	
Reichsthal	333 202 05	300	338	360	9,6	90,55	75,90	14,65	39,0	367,78	56,0	527,96	
Rockenhausen, St.	333 502 05	300	340	350	3 444,8	637,93	124,70	513,23	4 965,8	919,59	5 185,8	960,33	
Ruppertssecken	333 065 05	320	340	360	39,0	104,58	87,58	17,01	130,7	350,40	194,2	520,69	
Sankt Alban	333 066 05	300	338	360	38,7	128,26	83,97	44,29	135,0	446,99	176,6	584,84	
Schönborn	333 068 05	300	338	360	12,9	100,89	91,03	9,86	46,6	364,33	46,6	364,33	
Seelen	333 203 05	300	338	360	15,7	90,36	79,60	10,75	56,3	323,28	91,6	526,29	
Stahlberg	333 073 05	300	338	360	23,7	132,54	64,28	68,26	63,1	352,60	101,7	568,34	
Teschenmoschel	333 077 05	300	338	360	16,7	142,82	85,79	57,03	62,2	531,89	68,8	588,09	

30 Steuereinnahmen, Realsteuerhebesätze, Realsteueraufbringungskraft und Steuereinnahmekraft der Gemeinden 2011

Landkreis Verbandsgemeinde Gemeinde	Gem.- Schl.- Nr.	Be- völkerung am 30.06.2011	Steuereinnahmen insgesamt (netto)		Einnahmen aus der / dem					
					Grundsteuer		Gewerbsteuer		Gemeindeanteile der	
					A	B	Auf- kommen (brutto)	Ein- nahmen (netto) ¹⁾	Ein- kommen- steuer	Umsatz- steuer
		Anzahl	1 000 EUR	EUR je Einw.	1 000 EUR					

noch: LK Donnersbergkreis

Würzweiler	333 084 05	212	76,2	359,29	2,1	12,8	5,0	4,0	55,5	0,5
VG Winnweiler	333 000 06	13 348	9 797,1	733,97	86,9	1 477,1	4 682,6	3 747,2	4 263,4	159,7
Börrstadt	333 009 06	914	441,5	483,08	15,2	79,4	57,4	46,0	291,4	6,1
Breunigweiler	333 011 06	451	243,6	540,10	4,8	38,7	47,1	37,7	156,6	2,2
Falkenstein	333 020 06	243	116,3	478,80	3,6	29,3	12,0	9,6	63,9	1,2
Gonbach	333 027 06	505	230,5	456,49	2,3	49,9	13,9	11,2	162,4	2,2
Höringen	333 030 06	686	412,0	600,60	8,4	63,4	145,5	116,6	218,4	1,5
Imbach	333 033 06	900	429,8	477,60	4,9	86,7	55,7	44,6	285,1	5,0
Lohnsfeld	333 042 06	946	483,2	510,79	6,9	108,2	75,2	60,2	300,3	4,2
Münchweiler an der Alsenz	333 048 06	1 207	733,0	607,29	5,5	197,5	154,0	124,0	394,3	7,6
Schweisweiler	333 069 06	348	140,3	403,07	3,0	31,9	13,3	10,6	90,5	2,6
Sippersfeld	333 071 06	1 142	590,8	517,37	5,3	109,2	93,6	74,9	388,5	7,5
Steinbach am Donnersberg	333 075 06	768	328,3	427,49	4,9	64,2	27,4	22,0	230,4	3,6
Wartenberg-Rohrbach	333 080 06	485	304,3	627,46	4,3	72,8	46,3	37,1	181,6	6,4
Winnweiler	333 503 06	4 753	5 343,3	1 124,19	17,8	545,9	3 941,0	3 152,8	1 499,9	109,6

LK Eifelkreis Bitburg-Prüm	232 000 00	95 764	61 453,3	641,72	1 145,1	9 464,3	31 508,7	25 531,3	21 762,0	3 012,7
Bitburg, St.	232 018 00	13 294	18 293,3	1 376,06	38,8	3 034,7	12 669,7	10 206,2	3 449,8	1 342,0
VG Arzfeld	232 000 01	9 469	4 092,1	432,16	169,7	561,5	1 605,9	1 312,0	1 875,6	126,9
Arzfeld	232 201 01	1 356	641,3	472,94	13,9	101,0	255,3	210,6	288,2	22,6
Dackscheid	232 211 01	145	76,8	529,50	2,5	5,6	32,0	26,1	41,7	0,1
Dahlen	232 212 01	319	74,3	232,90	7,3	13,8	8,4	6,9	43,7	1,2
Daliden	232 213 01	849	287,4	338,55	7,7	58,0	84,9	69,2	135,1	10,8
Dasburg	232 214 01	224	93,0	415,16	0,8	14,7	33,8	27,6	46,5	2,4
Eilscheid	232 217 01	46	7,8	169,15	2,0	0,9	-	-	4,5	0,0
Eschfeld	232 220 01	178	65,5	367,79	4,3	8,7	21,3	17,4	34,1	0,4
Euscheid	232 221 01	130	54,4	418,58	2,9	8,3	20,9	17,1	25,2	0,4
Großkampenber	232 229 01	148	77,6	524,50	5,0	9,5	36,7	30,0	30,0	2,4
Hargarten	232 233 01	90	84,9	943,38	1,7	3,9	81,1	66,1	12,7	0,2
Harspelt	232 234 01	76	27,7	364,36	4,0	2,2	9,8	8,0	12,8	0,2
Herzfeld	232 240 01	41	12,7	310,29	2,4	0,8	7,2	5,9	3,1	0,4
Irrhausen	232 245 01	217	123,1	567,17	3,0	14,4	68,6	55,9	42,2	6,6
Jucken	232 246 01	171	71,4	417,37	3,5	9,4	29,9	24,4	32,5	0,6
Kesfeld	232 247 01	81	21,8	269,35	3,6	1,9	0,5	0,4	15,5	0,0
Kickeshausen	232 248 01	40	7,7	193,40	2,5	0,5	-	-	4,3	0,0
Kinzenburg	232 249 01	47	24,9	529,13	0,7	2,5	-	-	21,2	0,0
Krautscheid	232 253 01	230	69,0	299,84	5,3	14,3	14,7	12,0	30,5	5,9
Lambertsberg	232 254 01	343	130,2	379,67	2,1	22,1	22,0	18,0	82,8	4,4
Lascheid	232 255 01	75	26,4	352,32	2,7	3,2	-	-	19,9	-
Lauperath	232 258 01	103	26,2	254,36	5,8	4,0	3,8	3,1	12,1	0,4
Leidenborn	232 259 01	165	67,3	407,90	4,0	8,0	20,9	17,0	36,4	0,4
Lichtenborn	232 260 01	321	100,8	313,96	7,8	10,7	26,6	21,3	58,8	0,6
Lierfeld	232 261 01	82	36,5	445,56	1,0	5,2	7,4	6,0	23,1	0,8
Lünebach	232 262 01	546	318,7	583,64	5,2	51,3	123,8	101,0	143,7	15,4
Lützkampen	232 263 01	387	178,0	459,98	5,5	17,6	108,0	88,1	62,1	3,2
Manderscheid	232 264 01	63	4,0	62,89	2,8	2,0	- 13,9	- 11,3	10,4	0,0
Mauel	232 267 01	64	21,6	337,84	2,1	3,0	0,2	0,2	16,0	0,1
Merlscheid	232 270 01	37	19,7	531,38	2,2	0,9	6,5	5,3	10,9	0,0
Niederpierscheid	232 277 01	38	8,7	229,45	0,8	1,4	-	-	5,2	0,0
Oberpierscheid	232 285 01	351	98,2	279,66	6,8	11,8	10,9	8,9	68,8	0,2
Olmscheid	232 287 01	149	79,0	530,01	4,4	8,6	46,5	38,0	26,3	0,7
Pintesfeld	232 291 01	45	14,5	323,02	3,0	0,7	2,6	2,1	8,4	0,1
Plütscheid	232 293 01	308	134,0	434,91	6,0	14,9	29,9	24,4	86,1	1,0
Preisheid	232 294 01	179	26,8	149,57	2,7	8,1	1,4	1,1	13,8	0,3
Reiff	232 297 01	56	13,5	240,55	3,4	1,4	-	-	8,2	0,0
Reipeldingen	232 298 01	68	11,7	171,74	3,0	2,3	- 1,7	- 1,4	7,3	0,0
Roscheid	232 301 01	70	17,4	249,27	3,7	1,8	4,9	4,0	7,5	0,1
Sengerich	232 309 01	21	8,5	406,19	0,6	0,8	-	-	7,0	0,1
Sevenig (Our)	232 310 01	53	17,2	324,64	2,1	2,6	1,7	1,4	10,7	0,1

30 Steuereinnahmen, Realsteuerhebesätze, Realsteueraufbringungskraft und Steuereinnahmekraft der Gemeinden 2011

Landkreis Verbandsgemeinde Gemeinde	Gem.- Schl.- Nr.	Realsteuer- hebesätze		Realsteueraufbringungskraft				Steuer- einnahmekraft der Gemeinden ²⁾		Steuer- einnahmekraft der Gemeinden ²⁾ zuzüglich Schlüssel- zuweisung ³⁾	
		Grund- steuer		insgesamt	Grund- steuer	Ge- werbe- steuer					
		A	B								
		%					1 000 EUR	EUR je Einw.	EUR je Einw.	EUR je Einw.	1 000 EUR

noch: LK Donnersbergkreis

Würzweiler	333 084 05	300	338	360	20,5	96,72	72,72	24,00	75,5	356,10	114,6	540,69
VG Winnweiler	333 000 06	287	330	350	6 607,0	494,98	125,58	369,40	10 094,7	756,27	10 727,1	803,65
Börrstadt	333 009 06	280	320	350	164,7	180,23	113,96	66,26	450,8	493,18	512,1	560,28
Breunigweiler	333 011 06	290	340	350	95,0	210,59	100,49	110,10	244,4	541,81	271,7	602,53
Falkenstein	333 020 06	285	338	350	47,2	194,11	141,86	52,25	109,8	451,94	129,3	532,06
Gonbach	333 027 06	285	338	352	69,4	137,34	108,41	28,93	231,2	457,90	270,4	535,50
Höringen	333 030 06	300	338	352	227,3	331,38	108,99	222,39	418,3	609,81	454,8	662,94
lmsbach	333 033 06	285	338	352	154,6	171,74	106,85	64,89	433,6	481,80	470,0	522,23
Lohnsfeld	333 042 06	285	338	350	200,1	211,54	127,73	83,81	489,6	517,51	495,6	523,86
Münchweiler an der Alsenz	333 048 06	285	340	360	369,8	306,37	175,62	130,75	741,7	614,51	751,4	622,57
Schweisweiler	333 069 06	300	338	350	50,4	144,90	104,60	40,30	140,9	404,74	188,1	540,50
Sippersfeld	333 071 06	300	338	350	218,6	191,41	104,99	86,42	595,9	521,77	615,6	539,09
Steinbach am Donnersberg	333 075 06	300	338	350	101,2	131,80	94,14	37,66	329,8	429,43	409,8	533,61
Wartenberg-Rohrbach	333 080 06	285	338	352	129,5	266,96	166,81	100,15	308,3	635,69	364,5	751,56
Winnweiler	333 503 06	280	320	350	4 779,2	1 005,52	131,35	874,17	5 600,5	1 178,31	5 793,7	1 218,95

LK Eifelkreis Bitburg-Prüm

Bitburg, St.	232 000 00	365	395	369	40 930,5	427,41	98,38	329,03	59 727,9	623,70	74 290,2	775,76
VG Arzfeld	232 000 01	397	406	382	2 165,9	228,74	65,12	163,61	3 874,5	409,18	5 671,8	598,98
Arzfeld	232 201 01	400	400	400	335,5	247,39	73,71	173,69	601,6	443,65	787,4	580,66
Dackscheid	232 211 01	400	400	380	37,9	261,44	46,94	214,50	73,8	508,99	80,8	557,23
Dahlen	232 212 01	400	400	380	25,8	81,02	55,34	25,68	69,2	216,79	174,2	546,14
Daleiden	232 213 01	400	400	380	139,6	164,41	67,36	97,05	269,8	317,83	492,4	579,94
Dasburg	232 214 01	400	400	380	46,5	207,46	60,94	146,51	89,2	398,06	124,8	557,09
Eilscheid	232 217 01	400	400	380	2,3	50,17	50,17	-	6,8	148,13	22,7	492,46
Eschfeld	232 220 01	400	400	380	31,6	177,56	61,11	116,44	62,2	349,29	106,2	596,37
Euscheid	232 221 01	400	650	380	27,0	207,87	51,52	156,35	48,8	375,14	76,7	589,89
Großkampenber	232 229 01	480	480	380	45,8	309,47	68,47	241,00	71,5	483,05	86,7	586,01
Hargarten	232 233 01	400	400	380	83,5	927,31	52,46	874,86	81,3	903,71	88,9	987,39
Harspelt	232 234 01	400	400	380	14,4	189,55	64,33	125,22	25,6	336,88	48,8	642,12
Herzfeld	232 240 01	400	400	380	9,5	231,93	61,02	170,90	11,7	284,78	27,8	678,46
Irrhausen	232 245 01	400	400	380	81,6	375,91	69,05	306,87	117,7	542,24	140,7	648,43
Jucken	232 246 01	400	400	380	39,9	233,60	63,90	169,70	67,5	394,82	108,9	637,01
Kesfeld	232 247 01	370	370	352	5,2	64,47	57,59	6,88	20,6	254,52	45,0	555,86
Kickeshausen	232 248 01	400	400	380	2,3	57,63	57,63	-	6,7	166,30	21,3	532,50
Kinzenburg	232 249 01	400	400	380	2,8	58,74	58,74	-	24,0	510,64	24,0	510,64
Krautscheid	232 253 01	400	400	380	30,8	133,91	72,00	61,91	64,6	280,82	130,2	566,29
Lambertsberg	232 254 01	400	400	380	42,6	124,06	61,66	62,40	125,7	366,46	192,6	561,51
Lascheid	232 255 01	470	470	380	4,1	54,95	54,95	-	24,1	320,77	42,4	565,25
Lauperath	232 258 01	400	400	380	11,5	111,46	76,10	35,36	23,3	226,47	62,6	607,76
Leidenborn	232 259 01	400	400	380	30,3	183,77	60,79	122,98	63,3	383,89	82,2	498,29
Lichtenborn	232 260 01	300	350	350	46,7	145,33	57,84	87,49	100,7	313,72	183,1	570,49
Lierfeld	232 261 01	400	400	380	12,5	152,65	65,57	87,07	35,1	428,34	40,4	492,16
Lünebach	232 262 01	450	450	380	164,1	300,52	80,33	220,19	300,4	550,11	320,2	586,37
Lützkampen	232 263 01	400	400	380	124,6	321,90	50,92	270,98	170,0	439,32	262,3	677,67
Manderscheid	232 264 01	400	400	380	- 9,6	- 152,94	61,21	- 214,14	3,3	52,35	14,9	236,59
Mauel	232 267 01	400	350	380	4,8	74,77	71,42	3,34	20,8	324,73	35,6	555,69
Merlscheid	232 270 01	400	400	380	8,8	237,22	65,89	171,32	18,5	498,76	23,5	635,08
Niederpierscheid	232 277 01	400	400	380	1,8	48,03	48,03	-	7,1	186,11	19,2	504,00
Oberpierscheid	232 285 01	400	400	380	26,0	74,14	43,97	30,16	93,0	264,88	192,3	547,86
Olmscheid	232 287 01	400	400	380	56,1	376,53	73,18	303,35	74,6	500,60	101,1	678,74
Pintesfeld	232 291 01	380	380	380	5,5	122,91	67,22	55,69	13,6	302,89	18,8	418,51
Plütscheid	232 293 01	400	400	380	46,8	151,84	57,50	94,35	128,4	416,85	180,6	586,42
Preischeid	232 294 01	400	400	380	10,5	58,84	51,27	7,56	24,4	136,16	97,2	542,92
Reiff	232 297 01	400	400	380	3,8	67,36	67,36	-	12,0	213,84	31,7	566,16
Reipeldingen	232 298 01	400	400	380	2,6	38,07	61,74	- 23,66	10,2	149,97	37,6	552,41
Roscheid	232 301 01	400	400	380	9,1	129,86	61,39	68,47	15,8	225,47	32,6	466,10
Sengerich	232 309 01	400	400	380	1,1	52,14	52,14	-	8,2	390,76	10,4	493,29
Sevenig (Our)	232 310 01	400	400	380	5,5	103,34	72,98	30,36	16,0	302,64	26,0	491,40

30 Steuereinnahmen, Realsteuerhebesätze, Realsteueraufbringungskraft und Steuereinnahmekraft der Gemeinden 2011

Landkreis Verbandsgemeinde Gemeinde	Gem.- Schl.- Nr.	Be- völkerung am 30.06.2011	Steuereinnahmen insgesamt (netto)		Einnahmen aus der / dem					
					Grundsteuer		Gewerbsteuer		Gemeindeanteile der	
					A	B	Auf- kommen (brutto)	Ein- nahmen (netto) ¹⁾	Ein- kommen- steuer	Umsatz- steuer
		Anzahl	1 000 EUR	EUR je Einw.	1 000 EUR					

noch: LK Eifelkreis Bitburg-Prüm

Strickscheid	232 315 01	32	223,8	6 995,19	1,5	2,2	264,9	216,1	3,7	0,3
Üttfeld	232 333 01	441	197,5	447,79	14,1	25,9	79,5	64,9	84,0	7,0
Waxweiler	232 322 01	1 084	490,7	452,65	3,2	80,5	154,7	126,2	238,6	37,2
VG Bitburg-Land	232 000 02	16 967	7 411,8	436,84	257,7	1 071,6	2 308,7	1 882,8	3 937,6	185,9
Baustert	232 009 02	484	155,4	321,04	3,0	29,5	16,5	13,2	103,9	4,7
Bettingen	232 013 02	1 027	706,3	687,77	9,4	78,7	510,1	416,1	190,8	7,4
Bickendorf	232 014 02	493	199,6	404,82	3,5	27,2	14,6	11,9	152,5	3,2
Biersdorf am See	232 015 02	545	283,5	520,15	3,1	77,4	76,0	62,0	118,7	19,2
Birtlingen	232 017 02	78	40,0	512,38	1,0	2,3	21,7	17,4	13,7	5,5
Brecht	232 020 02	252	92,0	365,13	4,5	13,5	28,6	23,3	47,0	3,0
Brimingen	232 021 02	80	63,7	795,89	4,8	9,1	49,1	40,1	9,1	0,3
Dahlem	232 024 02	266	86,6	325,69	1,8	13,2	6,6	5,4	65,1	0,2
Dockendorf	232 026 02	201	69,9	347,69	5,9	12,1	4,8	3,8	46,5	1,2
Dudeldorf	232 027 02	1 044	593,3	568,26	10,8	94,3	215,6	175,9	276,9	30,8
Echtershausen	232 029 02	104	29,1	279,88	1,3	5,2	2,3	1,9	20,2	0,1
Ehlenz	232 030 02	423	165,4	390,96	5,4	19,8	35,9	29,3	109,1	0,7
Enzen	232 032 02	43	5,7	131,42	2,1	1,3	-	-	1,8	0,0
Eßlingen	232 034 02	90	63,8	708,41	4,0	3,7	17,4	13,8	41,2	0,5
Feilsdorf	232 036 02	32	8,2	257,28	1,5	1,2	-	-	5,5	-
Fließem	232 039 02	704	267,7	380,31	5,5	45,5	71,1	58,0	153,7	3,0
Gondorf	232 044 02	244	121,4	497,67	2,6	27,5	12,5	9,9	76,4	3,7
Halsdorf	232 045 02	104	27,6	264,99	3,2	2,9	7,7	6,2	14,4	0,1
Hamm	232 046 02	24	34,6	1 441,04	0,7	2,9	9,4	7,5	23,0	0,3
Heilenbach	232 048 02	103	26,8	260,28	3,9	3,7	- 0,4	- 0,4	19,2	0,1
Hisel	232 052 02	14	5,6	402,07	1,7	0,5	-	-	3,3	0,0
Hütterscheid	232 057 02	199	41,2	207,04	1,5	9,9	2,2	1,8	25,7	0,8
Hüttingen an der Kyll	232 058 02	339	122,3	360,86	0,6	18,2	11,0	9,0	92,8	0,2
Idenheim	232 060 02	442	153,2	346,69	7,4	20,8	3,4	2,7	117,7	3,0
Idesheim	232 061 02	408	125,4	307,37	8,0	15,0	5,6	4,6	95,9	0,5
Ingendorf	232 062 02	228	86,3	378,48	8,5	7,9	6,5	5,2	62,9	0,1
Ließem	232 074 02	79	34,6	438,57	3,7	3,3	9,4	7,4	19,9	0,0
Meckel	232 077 02	398	155,5	390,65	8,6	19,9	60,6	48,5	76,0	1,4
Messerich	232 079 02	535	198,7	371,36	4,8	32,4	10,4	8,3	147,5	3,2
Metterich	232 081 02	511	238,2	466,18	9,2	29,9	58,6	47,2	145,8	4,3
Mülbach	232 083 02	119	25,6	215,50	1,3	4,7	- 2,9	- 2,3	21,3	0,1
Nattenheim	232 086 02	531	186,8	351,83	11,7	23,4	30,8	25,1	120,8	2,8
Niederstedem	232 091 02	255	266,1	1 043,57	5,3	14,4	230,9	195,0	47,2	3,2
Niederweiler	232 092 02	88	25,6	290,50	4,8	2,4	0,2	0,2	17,5	0,1
Oberstedem	232 097 02	70	60,1	858,99	8,8	4,6	32,3	26,7	19,3	0,0
Oberweiler	232 098 02	142	94,1	662,90	3,1	12,1	20,1	16,4	36,9	24,9
Oberweis	232 099 02	554	186,9	337,27	6,5	37,4	26,7	21,8	115,2	3,4
Olsdorf	232 100 02	100	17,4	174,01	4,6	3,3	- 10,7	- 8,7	17,8	0,0
Rittersdorf	232 109 02	1 460	691,3	473,50	11,1	95,1	234,2	188,6	360,3	25,9
Röhl	232 111 02	423	169,3	400,18	7,0	21,0	37,5	30,4	106,5	2,3
Scharbillig	232 115 02	68	81,0	1 190,99	4,2	9,8	56,9	45,8	20,7	0,1
Schleid	232 118 02	373	124,5	333,65	10,4	21,2	16,7	13,6	76,0	1,2
Seffern	232 119 02	323	92,6	286,54	1,2	16,2	11,4	9,3	59,4	3,9
Sefferweich	232 120 02	235	74,2	315,76	6,8	10,0	7,2	5,9	48,9	0,4
Stockem	232 124 02	88	27,1	308,39	3,4	2,4	8,4	6,7	14,3	0,0
Sülm	232 125 02	448	137,3	306,40	8,4	20,5	3,0	2,5	99,8	4,8
Trimport	232 126 02	284	98,0	345,11	4,0	13,3	1,5	1,2	78,6	0,1
Wettlingen	232 133 02	53	11,5	216,17	2,7	1,4	0,5	0,5	6,5	0,0
Wiersdorf	232 134 02	247	84,3	341,17	5,1	10,6	15,3	12,2	55,1	0,4
Wißmannsdorf	232 501 02	791	457,3	578,19	6,9	62,0	249,3	203,4	170,6	10,2
Wolsfeld	232 137 02	821	299,3	364,59	8,5	56,8	71,9	58,3	168,6	4,7
VG Irrel	232 000 03	9 000	3 459,0	384,33	76,3	766,0	1 202,1	979,4	1 506,0	84,9
Alsdorf	232 002 03	442	119,3	270,01	3,0	19,5	26,5	20,9	72,7	0,9
Bollendorf	232 019 03	1 645	747,4	454,32	4,1	171,8	386,6	315,4	222,4	21,0
Echternacherbrück	232 028 03	725	212,7	293,37	2,6	106,9	12,9	10,3	79,5	9,8
Eisenach	232 218 03	358	141,1	394,25	8,6	17,1	26,2	21,4	89,0	3,3
Ernzen	232 033 03	429	110,6	257,86	7,4	21,5	25,0	20,4	54,8	4,4

30 Steuereinnahmen, Realsteuerhebesätze, Realsteueraufbringungskraft und Steuereinnahmekraft der Gemeinden 2011

Landkreis Verbandsgemeinde Gemeinde	Gem.- Schl.- Nr.	Realsteuer- hebesätze			Realsteueraufbringungskraft				Steuer- einnahmekraft der Gemeinden ²⁾		Steuer- einnahmekraft der Gemeinden ²⁾ zuzüglich Schlüssel- zuweisung ³⁾	
		Grund- steuer		Ge- wer- be- steuer	insgesamt		Grund- steuer	Ge- werbe- steuer				
		A	B									
		%	1 000 EUR						EUR je Einw.	EUR je Einw.	EUR je Einw.	1 000 EUR
noch: LK Eifelkreis Bitburg-Prüm												
Strickscheid	232 315 01	400	400	380	260,2	8 132,34	95,28	8 037,06	215,4	6 732,41	215,4	6 732,41
Üttfeld	232 333 01	400	400	380	110,6	250,84	75,73	175,11	186,9	423,89	284,2	644,52
Waxweiler	232 322 01	400	400	380	224,0	206,68	68,10	138,57	471,3	434,81	577,4	532,69
VG Bitburg-Land	232 000 02	366	370	379	3 480,6	205,14	72,81	132,32	7 178,1	423,07	9 942,8	586,01
Baustert	232 009 02	350	350	350	49,9	103,16	67,12	36,04	155,2	320,72	270,0	557,79
Bettingen	232 013 02	500	500	380	556,7	542,07	59,78	482,29	660,9	643,55	919,8	895,58
Bickendorf	232 014 02	350	350	380	44,7	90,62	61,96	28,66	197,7	400,97	283,2	574,49
Biersdorf am See	232 015 02	330	330	380	159,8	293,24	157,86	135,38	283,8	520,71	288,9	530,17
Birtlingen	232 017 02	300	350	350	26,2	335,56	42,12	293,45	41,0	525,88	58,3	746,92
Brecht	232 020 02	380	380	380	43,9	174,11	63,96	110,14	88,6	351,62	146,8	582,73
Brimingen	232 021 02	380	380	380	59,9	748,34	152,13	596,21	60,2	751,88	64,5	805,73
Dahlem	232 024 02	400	400	380	19,4	72,98	49,00	23,98	83,4	313,65	143,3	538,89
Dockendorf	232 026 02	320	320	340	24,2	120,18	94,17	26,01	70,9	352,79	97,5	485,18
Dudeldorf	232 027 02	400	400	380	301,0	288,31	87,76	200,55	569,0	545,07	604,0	578,51
Echtershausen	232 029 02	360	360	380	8,4	80,95	59,24	21,71	28,3	271,74	57,3	550,86
Ehlenz	232 030 02	360	360	380	58,9	139,19	56,71	82,48	162,1	383,18	250,1	591,30
Enzen	232 032 02	400	400	400	2,7	63,42	63,42	-	4,5	105,47	23,5	545,65
Eßlingen	232 034 02	330	330	340	26,5	294,49	84,32	210,17	64,5	717,07	66,0	732,97
Feilsdorf	232 036 02	330	330	450	2,6	82,09	82,09	-	8,1	253,81	16,8	525,81
Fließem	232 039 02	380	380	380	115,8	164,51	66,38	98,13	259,5	368,60	362,2	514,42
Gondorf	232 044 02	320	320	340	46,5	190,37	134,87	55,50	124,0	508,24	134,8	552,36
Halsdorf	232 045 02	330	330	360	13,8	132,93	56,76	76,17	26,9	258,26	61,9	595,66
Hamm	232 046 02	350	350	350	13,5	561,58	149,21	412,38	35,0	1 456,25	35,0	1 456,25
Heilenbach	232 048 02	320	340	380	7,0	68,12	72,27	- 4,16	26,3	255,62	57,3	556,33
Hisel	232 052 02	400	400	500	1,7	120,29	120,29	-	5,0	360,14	7,5	535,29
Hütterscheid	232 057 02	330	330	380	14,2	71,15	60,21	10,94	40,2	202,00	98,0	492,27
Hüttingen an der Kyll	232 058 02	370	370	380	28,6	84,38	52,80	31,58	119,5	352,57	188,0	554,53
Idenheim	232 060 02	330	330	340	32,6	73,81	65,55	8,26	152,6	345,24	224,7	508,34
Idesheim	232 061 02	320	320	380	29,5	72,20	58,91	13,29	124,8	305,82	210,6	516,09
Ingendorf	232 062 02	350	350	350	22,0	96,46	66,29	30,17	83,7	367,06	125,8	551,96
Ließem	232 074 02	320	320	340	17,2	217,63	89,04	128,59	35,2	446,19	35,2	446,19
Meckel	232 077 02	350	350	350	91,3	229,48	68,99	160,49	156,7	393,62	158,1	397,22
Messerich	232 079 02	350	350	350	47,9	89,61	69,05	20,55	196,5	367,29	292,2	546,23
Metterich	232 081 02	365	365	360	96,7	189,15	71,53	117,62	235,4	460,62	295,3	577,81
Mülbach	232 083 02	380	380	380	2,6	22,21	45,53	- 23,32	24,6	206,41	50,6	425,60
Nattenheim	232 086 02	350	350	380	63,4	119,45	63,15	56,30	181,3	341,49	310,3	584,33
Niederstedem	232 091 02	350	350	450	208,5	817,48	74,85	742,63	222,8	873,91	261,8	1 026,80
Niederweiler	232 092 02	340	340	400	6,9	78,25	75,99	2,26	24,4	277,51	49,3	559,69
Oberstedem	232 097 02	400	400	400	40,4	576,90	150,97	425,93	54,0	772,03	54,3	776,11
Oberweiler	232 098 02	400	400	380	32,6	229,45	91,77	137,68	90,7	638,99	91,0	641,00
Oberweis	232 099 02	380	380	380	65,9	119,01	72,15	46,86	179,5	324,04	303,6	548,04
Olsdorf	232 100 02	400	400	380	- 4,1	- 40,79	63,12	- 103,91	15,7	156,82	43,6	436,31
Rittersdorf	232 109 02	360	360	360	342,9	234,88	70,49	164,39	683,5	468,16	887,9	608,12
Röhl	232 111 02	370	370	370	63,2	149,39	60,88	88,51	164,8	389,65	245,7	580,75
Scharfbillig	232 115 02	380	380	360	70,8	1 040,96	183,13	857,82	80,5	1 183,99	82,8	1 217,66
Schleid	232 118 02	500	500	380	37,4	100,28	56,81	43,47	111,6	299,20	201,2	539,31
Seffern	232 119 02	360	360	380	28,0	86,65	52,48	34,17	89,3	276,37	178,1	551,49
Sefferweich	232 120 02	340	340	380	23,4	99,76	69,85	29,91	71,5	304,22	133,2	566,92
Stockem	232 124 02	330	330	350	14,5	165,19	64,56	100,64	27,2	309,02	48,5	550,86
Sülm	232 125 02	400	400	380	27,3	60,99	54,46	6,53	131,4	293,27	240,0	535,64
Trimport	232 126 02	400	400	400	16,2	56,90	52,13	4,77	94,6	333,07	153,3	539,61
Wettlingen	232 133 02	400	400	600	3,6	67,21	60,94	6,26	10,1	189,72	27,8	524,72
Wiersdorf	232 134 02	330	330	350	32,1	129,98	64,65	65,33	84,5	342,21	137,8	557,76
Wißmannsdorf	232 501 02	380	380	380	305,3	386,02	79,93	306,10	440,2	556,57	444,0	561,27
Wolsfeld	232 137 02	350	350	370	136,6	166,33	78,99	87,33	296,2	360,81	421,7	513,61
VG Irrel	232 000 03	392	412	378	1 890,8	210,09	79,69	130,40	3 259,1	362,12	5 789,9	643,32
Alsdorf	232 002 03	300	350	330	52,4	118,44	51,40	67,04	120,3	272,23	231,6	524,01
Bollendorf	232 019 03	420	420	380	523,4	318,19	89,99	228,21	695,6	422,84	1 479,6	899,46
Echternacherbrück	232 028 03	580	450	352	99,1	136,72	118,10	18,62	185,9	256,35	345,4	476,36
Eisenach	232 218 03	380	380	380	48,1	134,44	63,28	71,16	135,6	378,65	221,6	618,85
Ernzen	232 033 03	400	400	380	48,9	113,94	57,24	56,70	103,5	241,16	299,9	699,18

30 Steuereinnahmen, Realsteuerhebesätze, Realsteueraufbringungskraft und Steuereinnahmekraft der Gemeinden 2011

Landkreis Verbandsgemeinde Gemeinde	Gem.- Schl.- Nr.	Be- völkerung am 30.06.2011	Steuereinnahmen insgesamt (netto)		Einnahmen aus der / dem					
					Grundsteuer		Gewerbsteuer		Gemeindeanteile der	
					A	B	Auf- kommen (brutto)	Ein- nahmen (netto) ¹⁾	Ein- kommen- steuer	Umsatz- steuer
		Anzahl	1 000 EUR	EUR je Einw.	1 000 EUR					

noch: LK Eifelkreis Bitburg-Prüm

Ferschweiler	232 037 03	931	206,7	221,97	4,9	48,7	54,4	44,4	102,1	2,4
Gilzem	232 225 03	437	172,0	393,67	5,7	19,9	45,6	37,2	104,4	2,9
Holsthum	232 053 03	611	177,6	290,66	7,8	33,3	10,3	8,4	124,2	1,5
Irrrel	232 063 03	1 430	990,3	692,54	2,8	198,0	540,6	441,0	310,0	33,6
Kaschenbach	232 065 03	57	11,0	192,88	3,3	1,0	-	-	6,4	0,1
Menningen	232 078 03	180	48,8	271,24	1,8	8,7	- 0,0	- 0,0	37,7	0,0
Minden	232 082 03	208	121,3	582,93	3,1	29,1	36,3	29,6	57,9	0,7
Niederweis	232 093 03	238	85,1	357,37	7,0	13,7	15,0	12,2	49,7	0,9
Peffingen	232 103 03	238	59,3	249,21	3,5	7,6	10,0	7,9	38,3	0,3
Prümzurley	232 108 03	501	148,4	296,28	2,5	31,7	8,3	6,8	102,9	1,1
Schankweiler	232 114 03	189	39,6	209,57	4,4	10,0	- 0,6	- 0,5	24,5	0,3
Wallendorf	232 131 03	381	67,7	177,76	3,9	27,5	5,0	4,0	29,4	1,7
VG Kyllburg	232 000 04	7 889	3 718,8	471,39	110,2	597,2	1 189,9	956,5	1 928,4	98,0
Badem	232 007 04	1 074	595,1	554,10	8,6	107,9	180,9	145,7	314,4	13,4
Balesfeld	232 203 04	215	55,1	256,27	0,8	14,5	2,0	1,6	36,3	1,6
Burbach	232 210 04	676	262,4	388,15	9,8	48,0	43,4	34,8	160,9	6,9
Etteldorf	232 035 04	27	10,3	380,89	3,3	0,2	-	-	6,5	0,0
Gindorf	232 043 04	339	113,0	333,23	5,7	17,6	12,0	9,8	75,1	3,5
Gransdorf	232 228 04	306	102,1	333,76	7,3	20,5	- 1,5	- 1,2	73,4	0,7
Kyllburg, St.	232 070 04	916	485,4	529,92	1,5	106,3	144,2	118,0	237,6	17,7
Kyllburgweiler	232 071 04	102	23,7	232,22	5,0	2,7	-	-	15,3	0,0
Malberg	232 075 04	622	189,3	304,33	1,4	36,1	9,5	7,8	139,2	2,5
Malbergweich	232 076 04	342	553,2	1 617,47	5,9	46,2	453,0	359,7	109,5	30,9
Neidenbach	232 087 04	898	340,8	379,53	5,9	55,8	44,0	35,4	237,7	3,8
Neuheilenbach	232 273 04	268	76,0	283,76	1,1	17,7	5,7	4,7	51,0	0,5
Oberkail	232 282 04	606	228,4	376,83	15,8	44,5	29,4	23,8	135,2	7,5
Orsfeld	232 101 04	159	128,6	808,54	5,0	7,6	100,0	80,1	34,1	1,4
Pickließem	232 105 04	279	200,1	717,21	9,3	17,1	105,5	86,0	84,0	2,9
Sankt Thomas	232 113 04	289	103,3	357,43	3,8	17,7	25,1	20,5	59,0	1,3
Seinsfeld	232 306 04	166	62,6	377,15	8,4	7,2	10,1	8,2	37,3	0,8
Steinborn	232 313 04	211	65,4	309,94	6,7	7,8	2,9	2,3	47,4	0,6
Usch	232 129 04	68	22,0	323,12	0,6	3,5	-	-	16,6	1,0
Wilsecker	232 135 04	187	58,7	313,95	3,7	6,7	22,4	18,3	28,6	0,9
Zendscheid	232 331 04	139	43,4	312,21	0,7	11,7	1,4	1,1	29,1	0,3
VG Neuerburg	232 000 05	9 791	3 983,2	406,82	162,2	685,5	1 772,1	1 435,2	1 527,6	139,9
Affler	232 001 05	30	10,0	332,60	1,0	0,4	-	-	8,3	0,2
Altscheid	232 003 05	90	40,5	449,99	3,0	3,6	12,4	10,1	23,3	0,0
Ammeldingen an der Our	232 004 05	23	9,1	393,65	4,2	0,4	0,5	0,4	3,5	0,6
Ammeldingen bei Neuerburg	232 005 05	249	54,1	217,18	3,0	14,8	- 4,1	- 3,4	32,0	7,3
Bauler	232 008 05	73	55,2	756,38	5,5	2,9	46,4	37,8	8,3	0,4
Berkoth	232 011 05	94	27,3	290,76	3,3	2,7	-	-	21,0	0,0
Berscheid	232 012 05	60	14,5	241,60	3,4	0,7	-	-	10,2	0,0
Biesdorf	232 016 05	223	52,9	237,21	3,5	12,0	- 0,1	- 0,1	35,8	1,0
Burg	232 022 05	23	19,7	858,09	2,0	0,5	13,2	10,8	6,4	0,0
Dauwelshausen	232 025 05	86	11,1	128,71	2,3	2,8	-	-	5,5	0,0
Emmelbaum	232 031 05	75	16,4	218,61	1,7	2,0	-	-	12,0	-
Fischbach-Oberraden	232 038 05	75	14,7	195,84	1,2	3,4	-	-	9,7	0,0
Geichlingen	232 040 05	402	427,4	1 063,11	6,0	31,0	422,0	337,6	42,8	9,3
Gemünd	232 041 05	34	6,2	181,85	1,1	2,8	-	-	1,9	0,2
Gentingen	232 042 05	71	13,1	184,63	2,4	3,9	-	-	6,3	0,2
Heilbach	232 047 05	130	25,8	198,48	4,0	3,4	6,7	5,3	12,5	0,2
Herbstmühle	232 049 05	27	4,5	167,89	0,4	1,3	-	-	2,6	0,0
Hommerdingen	232 054 05	61	8,0	131,87	2,1	2,0	-	-	3,7	0,0
Hütten	232 056 05	49	22,1	450,76	1,4	1,7	12,0	9,9	8,1	1,0
Hüttingen bei Lahr	232 059 05	148	18,0	121,77	4,3	4,2	-	-	9,2	0,0
Karlshausen	232 064 05	377	108,3	287,32	3,7	32,1	13,6	11,1	54,3	5,9
Keppeshausen	232 066 05	18	4,2	234,11	0,2	1,1	0,2	0,1	2,6	0,1
Körperich	232 067 05	1 118	582,3	520,86	15,9	83,2	359,5	291,5	165,9	21,5
Koxhausen	232 068 05	115	42,7	371,28	1,6	4,2	18,7	15,0	19,4	1,9
Kruchten	232 069 05	385	96,5	250,58	6,9	27,8	17,7	14,4	44,1	1,5
Lahr	232 072 05	211	49,4	234,30	4,0	9,2	4,0	3,2	29,1	3,2

30 Steuereinnahmen, Realsteuerhebesätze, Realsteueraufbringungskraft und Steuereinnahmekraft der Gemeinden 2011

Landkreis Verbandsgemeinde Gemeinde	Gem.- Schl.- Nr.	Realsteuer- hebesätze			Realsteueraufbringungskraft				Steuer- einnahmekraft der Gemeinden ²⁾		Steuer- einnahmekraft der Gemeinden ²⁾ zuzüglich Schlüssel- zuweisung ³⁾	
		Grund- steuer		Ge- wer- be- steuer	insgesamt		Grund- steuer	Ge- werbe- steuer				
		A	B									
		%			1 000 EUR	EUR je Einw.	EUR je Einw.	EUR je Einw.	1 000 EUR	EUR je Einw.	1 000 EUR	EUR je Einw.

noch: LK Eifelkreis Bitburg-Prüm

Ferschweiler	232 037 03	400	400	380	99,7	107,06	50,30	56,76	194,2	208,57	499,7	536,75
Gilzem	232 225 03	400	400	380	66,2	151,42	50,07	101,35	165,1	377,82	209,3	478,89
Holsthum	232 053 03	400	400	380	45,3	74,10	57,80	16,30	169,1	276,83	309,2	506,10
Irrel	232 063 03	500	420	380	693,9	485,25	118,17	367,08	938,0	655,94	1 075,9	752,41
Kaschenbach	232 065 03	330	330	370	4,1	71,98	71,98	-	10,6	185,40	31,1	545,46
Menningen	232 078 03	400	400	400	9,0	50,06	50,31	- 0,24	46,8	259,75	95,3	529,32
Minden	232 082 03	400	400	380	63,3	304,31	134,88	169,42	115,2	553,87	149,0	716,12
Niederweis	232 093 03	400	400	380	31,9	134,11	72,88	61,23	79,8	335,26	132,4	556,09
Peffingen	232 103 03	330	330	340	22,0	92,56	47,16	45,39	58,6	246,18	132,8	557,90
Prümzurlay	232 108 03	400	380	380	39,5	78,88	62,83	16,05	142,0	283,39	279,0	556,83
Schankweiler	232 114 03	380	380	380	12,2	64,78	67,67	- 2,89	37,2	196,82	97,4	515,09
Wallendorf	232 131 03	410	410	360	31,7	83,31	69,78	13,53	61,8	162,23	200,8	527,13
VG Kyllburg	232 000 04	356	382	357	1 876,9	237,91	81,95	155,96	3 669,9	465,19	5 043,4	639,30
Badem	232 007 04	420	420	360	282,7	263,25	90,59	172,66	575,4	535,73	624,0	581,04
Balesfeld	232 203 04	400	400	400	15,3	71,01	62,55	8,46	52,8	245,47	110,5	514,10
Burbach	232 210 04	350	350	352	102,4	151,47	84,15	67,33	261,6	386,97	392,3	580,40
Etteldorf	232 035 04	330	360	380	3,2	117,70	117,70	-	9,7	360,26	15,8	586,78
Gindorf	232 043 04	380	380	380	32,6	96,13	61,70	34,43	109,0	321,48	171,9	507,19
Gransdorf	232 228 04	350	350	380	25,5	83,22	87,87	- 4,65	99,7	325,96	159,8	522,28
Kyllburg, St.	232 070 04	400	400	385	233,6	254,97	104,12	150,85	462,6	505,07	645,9	705,18
Kyllburgweiler	232 071 04	270	320	330	8,4	82,54	82,54	-	23,8	233,29	60,1	589,19
Malberg	232 075 04	400	400	380	42,3	68,05	53,19	14,87	182,2	293,00	346,5	557,09
Malbergweich	232 076 04	320	320	340	548,3	1 603,13	165,66	1 437,47	595,4	1 740,93	599,1	1 751,81
Neidenbach	232 087 04	380	380	360	101,8	113,38	63,16	50,22	334,8	372,82	497,4	553,86
Neuheilenbach	232 273 04	400	400	380	22,1	82,47	61,79	20,68	72,6	270,79	142,6	532,21
Oberkail	232 282 04	400	400	370	80,4	132,68	84,37	48,32	217,6	359,01	317,4	523,68
Orsfeld	232 101 04	300	320	352	118,1	742,54	83,45	659,09	133,7	840,80	137,4	864,20
Pickließem	232 105 04	400	400	380	124,4	446,05	79,03	367,03	191,9	687,66	218,1	781,75
Sankt Thomas	232 113 04	390	390	380	43,4	150,00	65,63	84,37	99,1	342,85	165,6	573,01
Seinsfeld	232 306 04	380	400	360	23,2	140,00	77,43	62,57	59,4	357,60	97,0	584,63
Steinborn	232 313 04	260	290	330	20,4	96,61	81,35	15,27	67,8	321,10	118,9	563,41
Usch	232 129 04	400	400	380	3,6	52,35	52,35	-	21,2	311,25	28,6	420,66
Wilsecker	232 135 04	350	370	380	31,3	167,53	51,11	116,42	56,7	303,18	121,7	650,88
Zendscheid	232 331 04	300	350	360	14,0	100,42	90,39	10,04	43,1	309,99	72,5	521,89
VG Neuerburg	232 000 05	352	387	368	2 540,2	259,44	78,05	181,39	3 870,8	395,34	5 764,9	588,80
Affler	232 001 05	300	300	400	1,5	50,77	50,77	-	10,0	333,03	18,3	610,73
Altscheid	232 003 05	400	400	380	17,5	194,22	60,60	133,62	38,5	427,50	58,5	649,71
Ammeldingen an der Our	232 004 05	340	360	450	4,4	190,04	172,70	17,35	8,3	362,52	12,4	537,04
Ammeldingen bei Neuerburg	232 005 05	320	340	380	14,2	57,12	73,15	- 16,04	54,2	217,69	117,8	473,18
Bauler	232 008 05	300	340	380	53,5	732,47	115,78	616,68	53,6	734,25	70,4	964,40
Berkoth	232 011 05	320	320	350	6,1	64,40	64,40	-	27,1	287,87	50,1	533,29
Berscheid	232 012 05	320	340	380	3,9	64,18	64,18	-	14,1	235,28	32,7	545,65
Biesdorf	232 016 05	400	400	380	13,1	58,76	59,26	- 0,50	49,9	223,62	119,6	536,24
Burg	232 022 05	300	340	380	15,2	662,26	104,91	557,35	19,2	835,83	19,2	835,83
Dauwelshausen	232 025 05	320	320	350	5,2	60,48	60,48	-	10,7	124,47	48,5	563,65
Emmelbaum	232 031 05	350	350	380	3,4	45,81	45,81	-	15,4	205,99	36,9	491,84
Fischbach-Oberraden	232 038 05	300	300	330	5,1	68,61	68,61	-	14,9	198,63	39,4	524,91
Geichlingen	232 040 05	300	325	350	484,7	1 205,78	98,94	1 106,84	452,4	1 125,42	452,4	1 125,42
Gemünd	232 041 05	400	400	350	3,3	97,06	97,06	-	5,4	158,82	18,6	546,29
Gentingen	232 042 05	400	400	400	5,2	73,93	73,93	-	11,7	164,75	38,9	547,86
Heilbach	232 047 05	300	300	330	15,5	118,94	61,32	57,62	26,7	205,54	79,6	612,28
Herbstmühle	232 049 05	380	380	380	1,6	58,11	58,11	-	4,1	153,22	17,0	629,59
Hommerdingen	232 054 05	340	350	380	3,9	63,30	63,30	-	7,6	124,56	30,6	501,16
Hütten	232 056 05	320	320	400	14,2	289,57	64,49	225,08	21,1	430,71	21,1	430,71
Hüttingen bei Lahr	232 059 05	400	400	380	6,9	46,41	46,41	-	16,1	108,75	78,1	527,99
Karlshausen	232 064 05	420	420	380	43,0	113,96	78,89	35,07	100,7	267,16	199,4	528,90
Keppeshausen	232 066 05	400	400	400	1,3	70,83	63,06	7,78	3,9	216,00	9,6	533,39
Körperich	232 067 05	400	400	370	444,1	397,19	76,47	320,73	563,5	503,98	683,5	611,33
Koxhausen	232 068 05	320	320	350	25,8	224,38	53,07	171,31	43,4	377,64	55,0	478,50
Kruchten	232 069 05	450	450	380	43,6	113,29	68,68	44,61	86,0	223,27	212,4	551,73
Lahr	232 072 05	350	350	350	17,0	80,52	60,39	20,13	48,5	229,75	111,7	529,33

30 Steuereinnahmen, Realsteuerhebesätze, Realsteueraufbringungskraft und Steuereinnahmekraft der Gemeinden 2011

Landkreis Verbandsgemeinde Gemeinde	Gem.- Schl.- Nr.	Be- völkerung am 30.06.2011	Steuereinnahmen insgesamt (netto)		Einnahmen aus der / dem					
					Grundsteuer		Gewerbsteuer		Gemeindeanteile der	
					A	B	Auf- kommen (brutto)	Ein- nahmen (netto) ¹⁾	Ein- kommen- steuer	Umsatz- steuer
		Anzahl	1 000 EUR	EUR je Einw.	1 000 EUR					

noch: LK Eifelkreis Bitburg-Prüm

Leimbach	232 073 05	57	20,4	357,30	1,6	3,5	13,6	10,9	2,9	1,3
Mettendorf	232 080 05	1 124	597,6	531,65	10,4	112,3	260,1	212,2	236,3	22,9
Muxerath	232 084 05	58	5,0	86,38	2,3	1,0	-	-	1,4	0,0
Nasingen	232 085 05	45	7,9	175,96	1,4	0,8	-	-	5,5	0,0
Neuerburg, St.	232 088 05	1 549	843,1	544,30	2,7	169,2	390,5	318,6	304,2	43,9
Niedergeckler	232 089 05	50	11,4	228,02	0,9	2,0	1,6	1,3	7,0	-
Niederraden	232 090 05	49	14,7	299,27	2,5	1,3	-	-	10,6	0,0
Niehl	232 094 05	77	22,4	291,35	1,9	2,5	3,9	3,1	14,1	0,7
Nusbaum	232 095 05	471	126,5	268,51	15,8	22,2	33,5	26,8	58,0	2,1
Obergeckler	232 096 05	167	25,6	153,15	3,4	4,7	- 0,1	- 0,1	16,6	0,3
Plascheid	232 106 05	88	28,2	320,36	1,8	3,4	7,7	6,1	16,0	0,8
Rodershausen	232 110 05	176	34,8	197,96	3,0	8,7	4,0	3,2	18,5	1,0
Roth an der Our	232 112 05	190	45,7	240,75	0,7	17,2	6,6	5,4	21,5	0,3
Scheitenkorb	232 116 05	41	8,7	213,12	2,9	0,3	-	-	5,5	-
Scheuern	232 117 05	53	10,2	192,87	4,1	1,1	-	-	4,7	0,0
Sevenig bei Neuerburg	232 121 05	52	6,6	127,63	1,7	1,7	-	-	3,1	-
Sinspelt	232 122 05	428	178,9	418,00	1,3	25,6	65,3	53,3	90,9	6,6
Übereisenbach	232 127 05	60	7,5	124,93	0,7	3,5	-	-	3,1	-
Uppershausen	232 128 05	78	53,9	691,33	2,5	1,7	36,8	29,4	19,6	0,0
Utscheid	232 102 05	471	123,5	262,27	4,9	35,6	16,0	13,0	65,2	3,7
Waldhof-Falkenstein	232 130 05	32	10,9	340,09	0,9	3,0	2,3	1,9	3,5	1,3
Weidingen	232 132 05	176	52,8	299,85	5,0	8,1	6,8	5,6	33,1	0,3
Zweifelscheid	232 138 05	52	12,7	244,13	1,8	1,8	0,9	0,7	8,2	-
VG Prüm	232 000 06	21 327	16 302,7	764,42	286,4	1 774,6	9 447,4	7 689,9	5 592,7	898,9
Auw bei Prüm	232 202 06	648	301,7	465,56	24,0	32,6	101,1	82,5	146,0	14,9
Bleialf	232 206 06	1 178	582,8	494,74	8,1	99,7	202,2	164,9	285,9	20,2
Brandscheid	232 207 06	323	119,1	368,85	10,8	17,1	5,9	4,7	83,6	2,0
Buchet	232 208 06	243	72,7	299,17	5,6	9,0	14,5	11,6	45,4	0,2
Büdesheim	232 209 06	579	248,6	429,34	7,4	32,6	29,7	24,2	167,6	14,8
Dingdorf	232 216 06	97	53,0	546,78	3,9	4,3	19,3	15,5	28,1	0,9
Feuerscheid	232 222 06	334	118,3	354,18	3,8	14,9	20,9	16,7	81,5	0,6
Fleringen	232 223 06	355	139,2	391,99	7,2	22,8	26,5	21,2	84,1	2,6
Giesdorf	232 224 06	130	90,1	693,01	2,9	7,8	48,8	39,8	27,5	11,7
Gondenbrett	232 227 06	465	179,4	385,83	9,7	22,4	22,2	18,1	126,3	1,5
Großlangenfeld	232 230 06	126	32,9	261,33	2,7	5,0	0,3	0,2	24,0	0,6
Habscheid	232 231 06	620	257,5	415,40	9,2	25,5	103,8	83,0	133,7	4,1
Heckhuscheid	232 236 06	155	55,9	360,85	5,9	4,3	22,2	17,8	27,6	0,1
Heisdorf	232 238 06	107	34,6	323,43	1,6	5,5	0,2	0,1	26,6	0,4
Hersdorf	232 332 06	410	152,2	371,28	10,3	24,4	14,7	12,0	102,5	1,2
Kleinlangenfeld	232 250 06	152	60,0	394,72	3,5	6,3	23,9	19,1	29,7	1,1
Lasel	232 256 06	324	76,6	236,48	1,9	14,4	- 6,4	- 5,2	64,2	0,5
Masthorn	232 265 06	60	17,2	286,43	5,1	0,7	0,1	0,1	11,0	0,0
Matzerath	232 266 06	58	17,6	303,09	2,7	4,3	- 0,8	- 0,7	11,0	0,1
Mützenich	232 271 06	112	42,5	379,88	4,0	5,3	3,4	2,8	30,0	0,2
Neuendorf	232 272 06	91	46,5	511,04	2,8	8,1	- 11,6	- 9,4	34,3	10,5
Niederlauch	232 276 06	48	9,8	203,21	1,3	1,6	-	-	6,6	0,0
Nimshuscheid	232 279 06	291	102,9	353,49	3,3	17,1	11,9	9,7	71,6	0,6
Nimsreuland	232 280 06	103	36,3	352,41	2,7	4,9	0,1	0,1	27,9	0,6
Oberlascheid	232 283 06	129	52,6	407,86	6,4	5,3	26,6	21,3	18,8	0,6
Oberlauch	232 284 06	61	68,8	1 128,10	3,7	0,9	66,2	53,0	10,0	1,2
Olzheim	232 288 06	561	264,5	471,41	8,7	39,7	91,7	74,8	133,6	5,3
Orlenbach	232 290 06	197	124,2	630,71	1,9	13,5	47,5	38,8	68,4	0,9
Pittenbach	232 292 06	94	280,1	2 980,11	1,8	66,3	211,1	168,9	25,1	18,0
Pronsfeld	232 295 06	948	768,0	810,13	7,2	70,7	439,0	358,1	250,5	78,3
Prüm, St.	232 296 06	5 347	5 436,4	1 016,72	12,6	657,9	3 380,6	2 757,9	1 694,9	302,6
Rommersheim	232 300 06	674	357,9	530,98	11,7	26,2	162,7	130,2	186,1	2,3
Roth bei Prüm	232 302 06	429	383,8	894,59	9,0	19,5	306,8	245,5	104,3	4,9
Schönecken	232 304 06	1 478	1 328,6	898,88	6,9	136,0	920,7	751,1	382,4	48,4
Schwirzheim	232 305 06	447	143,6	321,17	9,7	18,4	11,0	8,9	104,2	1,9
Seiwerath	232 307 06	147	65,4	444,77	3,6	6,4	10,8	8,6	41,9	4,3
Sellerich	232 308 06	310	105,7	340,88	9,5	11,7	15,8	12,6	68,9	1,6
Wallsersheim	232 318 06	732	283,5	387,26	8,1	42,7	38,5	30,8	190,9	9,1

30 Steuereinnahmen, Realsteuerhebesätze, Realsteueraufbringungskraft und Steuereinnahmekraft der Gemeinden 2011

Landkreis Verbandsgemeinde Gemeinde	Gem.- Schl.- Nr.	Realsteuer- hebesätze		Realsteueraufbringungskraft				Steuer- einnahmekraft der Gemeinden ²⁾		Steuer- einnahmekraft der Gemeinden ²⁾ zuzüglich Schlüssel- zuweisung ³⁾	
		Grund- steuer		Ge- wer- be- steuer	insgesamt		Grund- steuer				
		A	B								
		%	1 000 EUR					EUR je Einw.	EUR je Einw.	EUR je Einw.	1 000 EUR

noch: LK Eifelkreis Bitburg-Prüm

Leimbach	232 073 05	320	320	350	19,7	345,28	93,96	251,32	21,2	372,49	34,2	599,96
Mettendorf	232 080 05	400	400	380	359,9	320,24	95,49	224,75	571,3	508,24	621,0	552,50
Muxerath	232 084 05	300	300	330	3,5	60,33	60,33	-	4,9	84,79	27,4	472,00
Nasingen	232 085 05	320	320	350	2,2	48,51	48,51	-	7,7	171,16	24,7	549,49
Neuerburg, St.	232 088 05	400	400	380	531,5	343,10	98,27	244,82	807,6	521,39	898,7	580,20
Niedergeckler	232 089 05	380	380	380	4,1	82,16	51,98	30,18	10,9	217,04	26,2	523,70
Niederraden	232 090 05	300	300	330	4,0	81,67	81,67	-	14,6	298,82	30,3	617,53
Niehl	232 094 05	300	300	330	9,2	119,36	62,82	56,55	23,1	300,55	37,8	491,38
Nusbaum	232 095 05	340	340	350	72,3	153,46	78,41	75,05	125,7	266,79	274,8	583,54
Obergeckler	232 096 05	300	300	330	8,8	52,49	52,93	- 0,44	25,7	153,75	81,7	489,36
Plascheid	232 106 05	320	320	350	13,5	153,38	61,33	92,05	28,7	326,14	48,5	551,20
Rodershausen	232 110 05	320	320	350	16,6	94,37	70,60	23,77	35,3	200,65	93,0	528,68
Roth an der Our	232 112 05	400	400	380	22,3	117,12	83,23	33,89	42,8	225,52	97,9	515,24
Scheitenkorb	232 116 05	300	300	350	3,1	76,68	76,68	-	8,6	210,71	20,7	504,98
Scheuern	232 117 05	300	300	330	5,4	101,40	101,40	-	10,1	190,92	33,2	626,36
Sevenig bei Neuerburg	232 121 05	320	320	350	3,4	65,88	65,88	-	6,5	124,88	29,4	564,85
Sinspelt	232 122 05	350	350	380	90,5	211,50	63,26	148,24	176,0	411,18	239,3	559,00
Übereisenbach	232 127 05	400	400	420	3,6	60,12	60,12	-	6,7	111,25	32,4	539,60
Uppershausen	232 128 05	300	320	350	43,1	552,91	56,09	496,82	55,4	709,65	66,3	850,29
Utscheid	232 102 05	500	500	380	43,7	92,69	59,77	32,92	109,6	232,77	274,2	582,20
Waldhof-Falkenstein	232 130 05	400	400	400	5,4	170,09	104,72	65,38	9,8	305,72	19,6	612,13
Weidingen	232 132 05	400	400	380	17,5	99,68	62,03	37,65	49,7	282,22	96,0	545,28
Zweifelscheid	232 138 05	400	400	380	3,8	73,35	56,88	16,46	11,8	227,52	25,9	498,12
VG Prüm	232 000 06	341	380	376	11 169,6	523,73	89,32	434,41	15 903,7	745,71	18 071,3	847,34
Auw bei Prüm	232 202 06	400	400	380	144,8	223,47	72,01	151,46	287,1	442,98	288,2	444,75
Bleialf	232 206 06	400	400	380	290,8	246,83	80,18	166,65	559,6	475,05	700,5	594,63
Brandscheid	232 207 06	300	340	350	34,8	107,64	88,37	19,27	119,1	368,84	162,7	503,86
Buchet	232 208 06	300	340	350	30,2	124,47	61,50	62,97	72,9	300,01	141,1	580,71
Büdesheim	232 209 06	400	400	380	63,3	109,27	59,45	49,82	240,1	414,72	318,2	549,51
Dingdorf	232 216 06	300	340	350	28,7	296,23	86,08	210,14	53,9	555,57	59,2	610,37
Feuerscheid	232 222 06	300	340	350	41,3	123,51	57,64	65,87	119,2	356,91	179,5	537,50
Fleringen	232 223 06	300	340	350	58,8	165,60	87,01	78,59	140,2	394,86	185,5	522,40
Giesdorf	232 224 06	330	340	380	58,1	447,13	82,75	364,38	88,3	679,11	88,3	679,11
Gondenbrett	232 227 06	400	400	380	48,6	104,56	58,12	46,44	172,3	370,53	260,8	560,89
Großlangenfeld	232 230 06	330	340	350	7,9	62,71	60,52	2,20	32,5	257,83	64,3	509,98
Habscheid	232 231 06	300	340	350	145,1	234,06	57,60	176,46	262,1	422,81	309,8	499,61
Heckhuscheid	232 236 06	300	340	350	33,8	217,76	66,54	151,22	57,0	367,74	86,5	557,94
Heisdorf	232 238 06	300	340	350	7,5	69,78	68,22	1,55	34,5	322,00	54,3	507,03
Hersdorf	232 332 06	400	400	380	43,5	106,20	71,41	34,80	144,6	352,57	212,0	517,09
Kleinlangenfeld	232 250 06	300	340	350	35,1	230,81	65,34	165,47	61,1	401,76	94,0	618,52
Lasel	232 256 06	300	340	350	10,2	31,37	52,34	- 20,97	76,1	234,94	170,3	525,71
Masthorn	232 265 06	300	340	350	5,9	98,22	95,93	2,28	16,9	281,35	34,1	568,68
Matzerath	232 266 06	300	340	350	6,3	108,16	123,10	- 14,95	17,5	301,72	31,9	549,57
Mützenich	232 271 06	300	340	350	13,1	116,94	84,48	32,46	42,6	380,65	56,1	500,46
Neuendorf	232 272 06	300	340	380	0,0	0,22	123,57	- 123,35	46,9	515,31	48,7	534,62
Niederlauch	232 276 06	300	340	350	2,9	60,44	60,44	-	9,6	199,06	26,3	548,23
Nimshuscheid	232 279 06	400	400	380	29,2	100,25	60,53	39,71	99,1	340,62	174,7	600,24
Nimsreuland	232 280 06	300	340	350	7,8	75,52	74,63	0,89	36,2	351,31	60,6	588,70
Oberlascheid	232 283 06	300	340	350	39,9	309,09	91,41	217,68	53,9	418,03	73,4	568,64
Oberlauch	232 284 06	300	340	350	74,3	1 218,59	74,21	1 144,38	72,2	1 184,33	72,2	1 184,33
Olzheim	232 288 06	400	400	380	130,7	232,93	74,28	158,65	252,6	450,30	252,6	450,30
Orlenbach	232 290 06	400	400	380	59,5	302,15	67,99	234,16	120,0	609,30	126,1	640,26
Pittenbach	232 292 06	300	340	350	293,6	3 123,78	755,59	2 368,19	294,5	3 132,85	294,5	3 132,85
Pronsfeld	232 295 06	400	400	380	494,3	521,44	71,80	449,64	742,3	782,96	742,3	782,96
Prüm, St.	232 296 06	400	400	380	3 875,9	724,88	110,93	613,95	5 250,6	981,98	5 538,8	1 035,87
Rommersheim	232 300 06	300	340	350	210,5	312,32	57,75	254,57	366,3	543,50	460,0	682,47
Roth bei Prüm	232 302 06	300	340	350	352,6	822,01	68,01	754,01	400,4	933,43	400,4	933,43
Schönecken	232 304 06	400	400	380	1 019,9	690,06	85,14	604,93	1 281,1	866,77	1 330,5	900,20
Schwirzheim	232 305 06	350	370	370	36,9	82,45	57,86	24,59	140,8	314,97	226,0	505,53
Seiwerath	232 307 06	300	340	350	21,6	146,95	69,51	77,44	65,7	446,96	80,9	550,65
Sellerich	232 308 06	300	340	350	38,2	123,38	69,66	53,72	105,6	340,61	170,7	550,58
Wallersheim	232 318 06	300	340	350	93,1	127,24	71,80	55,44	285,5	390,05	412,4	563,40

30 Steuereinnahmen, Realsteuerhebesätze, Realsteueraufbringungskraft und Steuereinnahmekraft der Gemeinden 2011

Landkreis Verbandsgemeinde Gemeinde	Gem.- Schl.- Nr.	Be- völkerung am 30.06.2011	Steuereinnahmen insgesamt (netto)		Einnahmen aus der / dem					
					Grundsteuer		Gewerbsteuer		Gemeindeanteile der	
					A	B	Auf- kommen (brutto)	Ein- nahmen (netto) ¹⁾	Ein- kommen- steuer	Umsatz- steuer
		Anzahl	1 000 EUR	EUR je Einw.	1 000 EUR					

noch: LK Eifelkreis Bitburg-Prüm

Wutzerath	232 320 06	401	108,7	271,17	3,4	18,1	0,7	0,6	78,9	5,2
Wawern	232 321 06	294	81,9	278,59	3,3	11,8	2,2	1,8	64,0	0,3
Weinsheim	232 226 06	1 009	3 238,8	3 209,91	14,4	193,4	2 976,2	2 427,9	281,0	320,2
Winningen	232 327 06	65	16,6	254,91	2,5	1,7	5,1	4,1	7,9	0,2
Winterscheid	232 328 06	159	41,7	262,00	4,5	3,6	6,7	5,4	27,7	0,1
Winterspelt	232 329 06	836	304,6	364,32	17,0	40,3	74,5	60,8	176,9	4,4
VG Speicher	232 000 07	8 027	4 192,4	522,29	43,8	973,3	1 312,9	1 069,3	1 944,3	136,2
Auw an der Kyll	232 006 07	129	45,6	353,80	0,2	8,4	1,4	1,1	35,1	0,4
Beilingen	232 010 07	374	233,5	624,29	3,5	39,5	108,8	87,0	96,7	4,7
Herforst	232 050 07	1 216	586,5	482,30	3,0	105,5	238,2	194,3	268,4	11,7
Hosten	232 055 07	189	56,4	298,17	1,6	9,3	4,3	3,5	40,9	0,3
Orenhofen	232 289 07	1 266	509,1	402,13	8,4	112,0	56,8	46,3	331,3	7,6
Philippsheim	232 104 07	110	38,2	347,39	0,6	7,7	6,8	5,5	23,6	0,4
Preist	232 107 07	702	250,9	357,38	6,5	38,6	16,2	13,2	188,6	2,0
Spangdahlem	232 311 07	842	447,8	531,86	9,2	175,9	54,2	44,2	208,4	8,1
Speicher, St.	232 123 07	3 199	2 024,4	632,84	10,8	476,3	826,2	674,0	751,1	101,0
LK Germersheim	334 000 00	123 973	98 533,2	794,80	445,9	12 760,9	45 275,9	36 569,5	44 086,5	4 064,7
Germersheim, St.	334 007 00	19 802	15 755,7	795,66	12,7	2 454,7	8 985,4	7 372,6	4 851,4	836,3
Wörth am Rhein, St.	334 501 00	17 319	27 401,5	1 582,17	29,4	2 841,1	20 082,4	16 088,7	6 507,8	1 827,1
VG Bellheim	334 000 01	13 427	7 504,2	558,89	57,0	1 117,8	1 805,8	1 450,1	4 586,2	244,5
Bellheim	334 001 01	8 385	5 002,5	596,61	18,2	748,1	1 381,5	1 106,8	2 897,7	201,8
Knittelsheim	334 014 01	1 025	528,6	515,72	10,7	69,7	69,0	55,3	381,0	6,4
Ottersheim bei Landau	334 023 01	1 838	868,9	472,75	12,7	135,1	111,2	90,2	616,6	9,5
Zeiskam	334 036 01	2 179	1 104,1	506,72	15,4	165,0	244,1	197,9	690,9	26,8
VG Hagenbach	334 000 02	10 575	6 598,8	624,00	22,7	904,7	1 593,4	1 283,5	4 197,7	166,7
Berg (Pfalz)	334 002 02	2 048	1 268,6	619,41	4,1	169,9	339,9	273,8	765,3	50,0
Hagenbach, St.	334 008 02	5 296	3 585,4	677,00	10,6	479,0	1 036,5	835,0	2 158,1	91,8
Neuburg am Rhein	334 021 02	2 568	1 399,6	545,03	6,8	208,9	192,8	155,3	1 001,6	22,1
Scheibenhart	334 027 02	663	345,3	520,75	1,2	46,9	24,1	19,5	272,7	2,8
VG Jockgrim	334 000 03	16 467	10 284,7	624,56	43,8	1 352,9	2 409,8	1 930,6	6 700,4	212,4
Hatzenbühl	334 009 03	2 883	1 675,1	581,04	9,8	245,5	410,6	329,0	1 024,9	57,6
Jockgrim	334 012 03	6 926	4 512,8	651,57	5,8	571,8	1 190,3	953,6	2 887,6	76,3
Neupotz	334 022 03	1 838	1 027,7	559,13	11,1	136,2	175,1	140,2	709,2	25,7
Rheinzabern	334 024 03	4 820	3 069,1	636,75	17,1	399,4	633,9	507,8	2 078,8	52,9
VG Kandel	334 000 04	15 427	12 322,4	798,76	128,3	1 480,1	5 272,0	4 336,4	5 938,4	367,2
Erlenbach bei Kandel	334 004 04	707	447,0	632,19	9,3	47,2	107,2	86,4	293,3	7,2
Freckenfeld	334 005 04	1 568	904,2	576,65	19,9	112,4	147,3	118,7	634,5	14,8
Kandel, St.	334 013 04	8 503	8 372,6	984,66	36,0	1 000,5	4 602,1	3 796,8	3 179,2	309,3
Minfeld	334 020 04	1 512	884,4	584,89	16,5	113,0	114,7	92,4	644,4	13,7
Steinweiler	334 030 04	1 877	1 022,0	544,46	26,0	120,1	212,8	171,4	687,1	12,4
Vollmersweiler	334 031 04	210	141,0	671,45	8,2	15,0	12,4	10,0	104,5	2,2
Winden	334 034 04	1 050	551,4	525,12	12,5	71,8	75,5	60,8	395,3	7,6
VG Lingenfeld	334 000 05	16 207	9 254,5	571,02	100,9	1 327,3	2 569,4	2 058,5	5 526,3	197,9
Freisbach	334 006 05	1 083	749,2	691,75	12,7	78,6	299,5	239,9	404,6	8,2
Lingenfeld	334 017 05	5 550	3 138,5	565,50	8,8	451,8	779,3	624,3	1 974,2	67,8
Lustadt	334 018 05	3 241	1 789,3	552,08	27,7	277,0	599,8	480,5	954,4	40,2
Schwegenheim	334 028 05	2 906	1 850,2	636,69	17,6	263,4	576,0	461,5	1 047,3	53,4
Weingarten (Pfalz)	334 032 05	1 671	804,3	481,31	28,7	121,5	101,0	80,9	557,2	11,2
Westheim (Pfalz)	334 033 05	1 756	923,0	525,65	5,4	135,0	213,8	171,3	588,5	17,2
VG Rülzheim	334 000 06	14 749	9 411,3	638,10	51,1	1 282,3	2 557,7	2 049,1	5 778,2	212,5
Hördt	334 011 06	2 434	1 310,4	538,36	17,9	186,4	181,0	145,0	930,9	22,3
Kuhardt	334 015 06	1 896	1 284,4	677,43	7,8	170,9	361,5	289,6	787,9	23,1
Leimersheim	334 016 06	2 611	1 632,0	625,04	11,0	219,7	398,3	319,1	1 054,5	21,4

30 Steuereinnahmen, Realsteuerhebesätze, Realsteueraufbringungskraft und Steuereinnahmekraft der Gemeinden 2011

Landkreis Verbandsgemeinde Gemeinde	Gem.- Schl.- Nr.	Realsteuer- hebesätze			Realsteueraufbringungskraft				Steuer- einnahmekraft der Gemeinden ²⁾		Steuer- einnahmekraft der Gemeinden ²⁾ zuzüglich Schlüssel- zuweisung ³⁾		
		Grund- steuer		Ge- wer- be- steuer	insgesamt		Grund- steuer	Ge- werbe- steuer					
		A	B						1 000 EUR	EUR je Einw.	EUR je Einw.	EUR je Einw.	1 000 EUR
		%	1 000 EUR	EUR je Einw.	EUR je Einw.	EUR je Einw.	1 000 EUR	EUR je Einw.	1 000 EUR	EUR je Einw.			
noch: LK Eifelkreis Bitburg-Prüm													
Watzeraath	232 320 06	400	400	380	19,3	48,02	46,23	1,79	103,1	257,21	215,7	537,80	
Wawern	232 321 06	300	340	350	17,9	60,84	52,84	8,00	81,8	278,18	157,8	536,64	
Weinsheim	232 226 06	350	350	380	3 098,3	3 070,64	206,40	2 864,24	3 151,2	3 123,13	3 151,5	3 123,41	
Winningen	232 327 06	300	340	350	9,7	148,48	65,25	83,23	16,7	257,08	38,7	595,02	
Winterscheid	232 328 06	300	340	350	15,2	95,84	51,47	44,37	41,7	262,47	91,4	575,13	
Winterspelt	232 329 06	400	400	380	120,6	144,26	57,70	86,56	288,1	344,67	428,0	511,91	
VG Speicher	232 000 07	420	441	377	2 098,3	261,40	101,45	159,95	3 935,2	490,24	4 877,8	607,67	
Auw an der Kyll	232 006 07	400	400	380	8,9	69,07	58,69	10,38	44,2	342,42	71,0	550,72	
Beilingen	232 010 07	350	350	350	157,8	421,87	115,15	306,71	237,4	634,81	244,0	652,41	
Herforst	232 050 07	450	450	380	316,5	260,27	70,05	190,22	552,7	454,52	595,6	489,82	
Hosten	232 055 07	320	470	380	12,7	67,11	44,93	22,18	53,1	281,11	108,6	574,41	
Orenhofen	232 289 07	450	450	380	149,0	117,72	74,18	43,54	477,5	377,13	713,5	563,61	
Philippshheim	232 104 07	400	400	380	13,8	125,50	65,49	60,01	36,6	333,00	53,5	486,43	
Preist	232 107 07	370	380	380	57,0	81,18	58,76	22,42	244,6	348,42	383,6	546,40	
Spangdahlem	232 311 07	450	450	380	197,5	234,51	172,01	62,50	404,0	479,81	625,8	743,24	
Speicher, St.	232 123 07	450	450	380	1 185,1	370,47	119,68	250,79	1 885,1	589,27	2 082,2	650,88	
LK Germersheim	334 000 00	290	340	364	59 665,6	481,28	111,08	370,20	99 110,4	799,45	104 369,2	841,87	
Germersheim, St.	334 007 00	290	340	390	11 077,4	559,41	130,08	429,33	15 152,4	765,19	17 392,9	878,34	
Wörth am Rhein, St.	334 501 00	285	338	352	24 066,6	1 389,61	174,05	1 215,56	28 408,0	1 640,28	29 636,2	1 711,20	
VG Bellheim	334 000 01	285	340	355	3 101,5	230,99	91,35	139,64	7 576,5	564,27	8 007,2	596,35	
Bellheim	334 001 01	285	340	352	2 248,1	268,11	95,39	172,72	5 072,9	604,99	5 246,4	625,69	
Knittelsheim	334 014 01	285	338	352	156,6	152,78	82,20	70,58	530,3	517,35	530,3	517,35	
Ottersheim bei Landau	334 023 01	285	340	370	265,1	144,25	83,92	60,33	870,2	473,46	960,6	522,64	
Zeiskam	334 036 01	285	340	370	431,6	198,09	86,38	111,71	1 103,1	506,25	1 269,8	582,77	
VG Hagenbach	334 000 02	285	338	360	2 606,9	246,51	92,07	154,44	6 661,4	629,92	6 809,4	643,92	
Berg (Pfalz)	334 002 02	285	338	360	531,0	259,30	89,20	170,10	1 280,2	625,11	1 280,2	625,11	
Hagenbach, St.	334 008 02	285	338	360	1 576,4	297,66	97,05	200,61	3 624,7	684,42	3 762,9	710,53	
Neuburg am Rhein	334 021 02	285	338	360	424,1	165,16	88,19	76,97	1 410,3	549,20	1 410,3	549,20	
Scheibenhardt	334 027 02	285	338	360	75,3	113,56	76,23	37,33	346,2	522,11	355,9	536,86	
VG Jockgrim	334 000 03	285	340	352	3 985,7	242,04	88,63	153,41	10 419,3	632,74	10 631,3	645,61	
Hatzenbühl	334 009 03	285	338	352	698,4	242,25	92,94	149,31	1 699,2	589,37	1 699,2	589,37	
Jockgrim	334 012 03	285	340	352	1 850,8	267,23	87,07	180,16	4 578,0	660,99	4 702,9	679,02	
Neupotz	334 022 03	285	340	352	337,2	183,46	83,62	99,84	1 037,2	564,32	1 037,2	564,32	
Rhein Zabern	334 024 03	285	340	352	1 099,2	228,05	90,19	137,86	3 104,9	644,17	3 192,0	662,25	
VG Kandel	334 000 04	298	349	394	6 564,5	425,52	105,81	319,71	11 934,4	773,61	12 260,4	794,74	
Erlenbach bei Kandel	334 004 04	300	350	360	166,9	236,06	80,64	155,42	446,5	631,59	446,5	631,59	
Freckenfeld	334 005 04	300	350	360	284,5	181,45	85,17	96,29	905,2	577,31	905,2	577,31	
Kandel, St.	334 013 04	300	350	400	5 295,6	622,80	123,50	499,29	7 978,8	938,35	8 248,2	970,04	
Minfeld	334 020 04	285	338	360	253,4	167,56	89,82	77,74	889,1	588,04	889,1	588,04	
Steinweiler	334 030 04	300	350	360	365,5	194,74	78,54	116,20	1 023,6	545,36	1 023,6	545,36	
Vollmersweiler	334 031 04	300	350	360	36,0	171,37	110,81	60,55	140,3	668,24	140,3	668,24	
Winden	334 034 04	300	350	360	162,6	154,81	81,08	73,73	550,8	524,57	607,4	578,44	
VG Lingenfeld	334 000 05	290	340	352	4 182,1	258,04	91,85	166,20	9 395,4	579,71	9 875,7	609,35	
Freisbach	334 006 05	290	340	352	409,0	377,63	87,73	289,91	762,2	703,82	762,2	703,82	
Lingenfeld	334 017 05	290	340	352	1 297,5	233,79	86,60	147,19	3 184,6	573,80	3 411,6	614,71	
Lustadt	334 018 05	290	340	352	946,3	291,96	97,95	194,01	1 821,6	562,04	1 918,5	591,94	
Schwegenheim	334 028 05	290	340	352	896,8	308,60	100,81	207,79	1 882,9	647,95	1 882,9	647,95	
Weingarten (Pfalz)	334 032 05	290	340	352	261,9	156,76	93,40	63,36	810,3	484,92	909,1	544,05	
Westheim (Pfalz)	334 033 05	290	340	352	370,6	211,05	83,40	127,65	933,8	531,77	991,3	564,55	
VG Rülzheim	334 000 06	285	338	352	4 080,9	276,69	94,90	181,79	9 563,0	648,38	9 755,9	661,46	
Hördt	334 011 06	285	338	352	404,0	166,00	88,05	77,95	1 321,2	542,82	1 321,5	542,93	
Kuhardt	334 015 06	285	338	352	566,6	298,83	98,97	199,86	1 305,7	688,64	1 305,7	688,64	
Leimersheim	334 016 06	285	338	352	659,7	252,66	92,75	159,91	1 656,4	634,38	1 656,4	634,38	

30 Steuereinnahmen, Realsteuerhebesätze, Realsteueraufbringungskraft und Steuereinnahmekraft der Gemeinden 2011

Landkreis Verbandsgemeinde Gemeinde	Gem.- Schl.- Nr.	Be- völkerung am 30.06.2011	Steuereinnahmen insgesamt (netto)		Einnahmen aus der / dem					
					Grundsteuer		Gewerbsteuer		Gemeindeanteile der	
							Auf- kommen (brutto)	Ein- nahmen (netto) ¹⁾	Ein- kommen- steuer	Umsatz- steuer
		A	B	1 000 EUR						
		Anzahl	1 000 EUR	EUR je Einw.						
noch: LK Germersheim										
Rülzheim	334 025 06	7 808	5 184,6	664,01	14,4	705,2	1 617,0	1 295,4	3 004,9	145,8
LK Kaiserslautern	335 000 00	105 168	65 852,4	626,16	309,2	12 235,1	22 808,3	18 256,5	32 870,0	1 848,6
VG Bruchmühlbach-Miesau	335 000 01	10 382	4 840,1	466,20	33,9	810,1	1 272,3	1 019,3	2 801,4	150,6
Bruchmühlbach-Miesau	335 003 01	7 590	3 535,2	465,77	11,3	640,8	970,4	777,4	1 954,5	132,5
Gerhardsbrunn	335 011 01	170	59,0	346,86	7,0	8,9	4,3	3,5	39,1	0,2
Lambsborn	335 201 01	742	352,3	474,77	3,3	54,4	42,5	34,0	251,3	7,8
Langwieden	335 202 01	267	145,8	546,05	3,3	14,8	55,4	44,4	82,4	0,4
Martinshöhe	335 203 01	1 613	747,9	463,64	9,0	91,1	199,7	160,0	474,1	9,7
VG Enkenbach-Alsenborn	335 000 02	12 607	8 155,3	646,89	37,6	1 668,2	2 441,6	1 956,1	4 118,6	339,3
Enkenbach-Alsenborn	335 004 02	6 846	4 329,0	632,35	14,1	854,0	1 233,7	988,3	2 224,0	231,9
Mehlingen	335 026 02	3 780	2 320,6	613,91	15,6	454,9	624,7	500,4	1 253,2	85,6
Neuhemsbach	335 028 02	846	429,1	507,18	4,1	96,6	51,8	41,5	276,9	5,7
Sembach	335 205 02	1 135	1 076,6	948,56	3,9	262,8	531,5	425,8	364,4	16,1
VG Hochspeyer	335 000 03	6 697	3 854,9	575,62	17,8	750,1	986,6	799,7	2 179,8	67,1
Fischbach	335 007 03	771	616,2	799,28	5,4	89,2	297,6	243,5	257,1	16,8
Frankenstein	335 010 03	982	511,8	521,16	2,1	106,0	78,7	63,0	329,0	6,2
Hochspeyer	335 015 03	4 529	2 549,2	562,87	5,9	517,9	594,6	480,6	1 473,1	42,4
Waldeiningen	335 048 03	415	177,7	428,09	4,5	37,0	15,7	12,6	120,6	1,6
VG Kaiserslautern-Süd	335 000 04	10 890	5 993,6	550,38	24,7	1 189,5	1 020,9	817,9	3 825,1	97,5
Krackenbach	335 021 04	1 203	665,8	553,46	4,3	141,4	108,1	86,6	425,1	5,8
Linden	335 023 04	1 183	533,3	450,77	1,6	87,0	135,3	108,4	315,5	16,2
Queidersbach	335 037 04	2 823	1 431,6	507,13	4,7	279,1	253,4	203,0	918,6	19,5
Schopp	335 204 04	1 424	867,8	609,40	2,1	167,4	149,7	120,0	552,7	20,1
Stelzenberg	335 045 04	1 167	732,0	627,22	1,6	142,5	127,4	102,1	474,7	6,4
Trippstadt	335 047 04	3 090	1 763,1	570,59	10,5	372,0	247,0	197,9	1 138,5	29,4
VG Landstuhl	335 000 05	15 401	12 039,1	781,71	19,0	1 780,2	6 511,4	5 216,6	4 452,3	526,5
Bann	335 002 05	2 185	1 022,8	468,12	2,2	180,7	144,8	116,0	708,5	9,9
Hauptstuhl	335 012 05	1 211	594,9	491,27	1,5	98,8	140,6	112,7	366,7	12,9
Kindsbach	335 018 05	2 424	1 799,7	742,45	0,8	304,6	770,9	617,6	783,7	85,5
Landstuhl, Sickingenstadt, St.	335 022 05	8 493	7 110,2	837,19	3,4	1 095,2	4 183,6	3 351,7	2 251,1	383,3
Mittelbrunn	335 027 05	669	1 299,8	1 942,97	8,1	66,9	1 234,9	989,3	200,4	33,5
Oberarnbach	335 031 05	419	211,5	504,84	3,2	34,0	36,7	29,4	141,9	1,4
VG Otterbach	335 000 06	9 336	5 311,5	568,93	26,9	1 092,4	1 479,4	1 186,2	2 905,0	69,6
Frankelbach	335 009 06	324	522,9	1 613,89	1,3	29,9	493,9	395,7	92,7	2,0
Hirschhorn/Pfalz	335 014 06	786	325,2	413,72	1,8	83,0	21,8	17,4	217,4	2,6
Katzweiler	335 017 06	1 682	898,4	534,10	10,2	191,9	200,5	160,6	517,0	13,0
Mehlbach	335 025 06	1 108	539,9	487,24	4,5	135,4	41,8	33,5	358,1	3,2
Olsbrücken	335 033 06	1 079	538,4	499,01	3,1	119,4	98,8	79,2	325,5	7,9
Otterbach	335 034 06	3 894	2 322,8	596,51	3,2	487,4	619,8	497,6	1 283,1	40,2
Sulzbachtal	335 046 06	463	164,0	354,24	2,8	45,4	2,8	2,3	111,2	0,5
VG Otterberg	335 000 07	9 289	5 023,8	540,83	59,8	1 085,2	980,0	789,3	2 949,0	107,3
Heiligenmoschel	335 013 07	671	289,2	430,99	8,6	63,5	9,7	7,8	203,7	3,7
Niederkirchen	335 029 07	1 982	1 003,8	506,44	25,9	195,4	185,6	149,5	609,2	15,0
Otterberg, St.	335 035 07	5 157	3 089,3	599,05	14,8	682,2	719,3	579,4	1 710,4	83,8
Schallodenbach	335 041 07	877	376,4	429,13	7,1	87,0	33,3	26,9	249,9	3,4
Schneckenhausen	335 042 07	602	265,2	440,54	3,4	57,1	32,0	25,7	175,9	1,5
VG Ramstein-Miesenbach	335 000 08	16 721	11 408,6	682,29	45,0	2 083,7	4 907,0	3 931,1	5 004,1	296,8
Hütschenhausen	335 016 08	3 908	1 788,5	457,64	15,9	330,1	261,4	209,4	1 191,5	29,0
Kottweiler-Schwanden	335 020 08	1 280	623,1	486,80	4,5	108,4	61,7	49,4	451,5	5,9
Niedermohr	335 030 08	1 455	691,1	474,96	8,0	116,0	101,4	81,2	468,4	10,9
Ramstein-Miesenbach, St.	335 038 08	7 596	6 901,1	908,52	7,9	1 307,2	4 024,4	3 224,1	2 132,8	210,0
Steinwenden	335 044 08	2 482	1 404,9	566,02	8,8	222,0	458,1	367,0	759,9	41,0

30 Steuereinnahmen, Realsteuerhebesätze, Realsteueraufbringungskraft und Steuereinnahmekraft der Gemeinden 2011

Landkreis Verbandsgemeinde Gemeinde	Gem.- Schl.- Nr.	Realsteuer- hebesätze			Realsteueraufbringungskraft				Steuer- einnahmekraft der Gemeinden ²⁾		Steuer- einnahmekraft der Gemeinden ²⁾ zuzüglich Schlüssel- zuweisung ³⁾		
		Grund- steuer		Ge- wer- be- steuer	insgesamt		Grund- steuer	Ge- werbe- steuer					
		A	B						1 000 EUR	EUR je Einw.	EUR je Einw.	EUR je Einw.	1 000 EUR
		%				1 000 EUR	EUR je Einw.	EUR je Einw.	EUR je Einw.	1 000 EUR	EUR je Einw.	1 000 EUR	EUR je Einw.
noch: LK Germersheim													
Rülzheim	334 025 06	285	338	352	2 450,6	313,86	96,77	217,09	5 279,7	676,19	5 472,4	700,87	
LK Kaiserslautern	335 000 00	283	334	351	37 310,8	354,77	126,62	228,15	67 477,7	641,62	74 830,1	711,53	
VG Bruchmühlbach-Miesau	335 000 01	282	338	352	2 220,7	213,90	85,43	128,47	4 919,8	473,88	6 230,4	600,12	
Bruchmühlbach-Miesau	335 003 01	285	338	352	1 702,1	224,25	90,22	134,03	3 596,1	473,79	4 484,4	590,84	
Gerhardsbrunn	335 011 01	269	317	352	22,2	130,36	103,60	26,76	60,6	356,49	96,5	567,81	
Lambsborn	335 201 01	285	338	352	105,2	141,72	81,73	59,99	355,8	479,51	450,1	606,62	
Langwieden	335 202 01	285	338	352	77,0	288,48	70,97	217,50	148,8	557,37	179,9	673,80	
Martinshöhe	335 203 01	285	338	352	314,3	194,85	65,08	129,77	758,5	470,23	1 019,4	632,01	
VG Enkenbach-Alsenborn	335 000 02	285	338	352	4 350,6	345,10	142,07	203,03	8 323,0	660,19	8 655,2	686,54	
Enkenbach-Alsenborn	335 004 02	285	338	352	2 204,8	322,06	133,15	188,91	4 415,4	644,96	4 615,8	674,23	
Mehlingen	335 026 02	285	338	352	1 148,7	303,89	130,66	173,24	2 363,4	625,23	2 399,4	634,77	
Neuhemsbach	335 028 02	285	338	352	159,9	189,06	124,93	64,13	432,3	510,95	505,1	597,07	
Sembach	335 205 02	285	338	352	837,2	737,61	246,68	490,93	1 111,9	979,69	1 134,8	999,86	
VG Hochspeyer	335 000 03	294	349	369	1 767,0	263,84	116,72	147,13	3 826,9	571,44	4 237,9	632,80	
Fischbach	335 007 03	296	350	385	381,1	494,25	124,31	369,94	600,9	779,39	672,2	871,80	
Frankenstein	335 010 03	296	343	352	194,2	197,75	113,77	83,98	513,7	523,15	569,8	580,21	
Hochspeyer	335 015 03	290	350	365	1 132,4	250,03	117,30	132,73	2 533,8	559,46	2 764,3	610,36	
Waldeiningen	335 048 03	296	343	352	59,3	142,91	103,21	39,69	178,5	430,05	231,6	558,14	
VG Kaiserslautern-Süd	335 000 04	278	330	352	2 376,8	218,26	119,99	98,27	6 096,4	559,82	6 488,4	595,82	
Krickenbach	335 021 04	285	338	352	266,3	221,35	127,16	94,20	675,7	561,65	712,0	591,88	
Linden	335 023 04	280	320	352	240,1	202,96	83,05	119,91	545,0	460,68	566,8	479,08	
Queidersbach	335 037 04	285	338	352	563,6	199,64	105,56	94,08	1 451,3	514,11	1 749,4	619,70	
Schopp	335 204 04	285	338	352	335,0	235,26	125,03	110,23	878,1	616,64	894,1	627,90	
Stelzenberg	335 045 04	285	338	352	284,9	244,10	129,66	114,44	740,6	634,61	747,7	640,74	
Trippstadt	335 047 04	269	317	352	687,0	222,32	138,54	83,79	1 805,8	584,39	1 818,4	588,47	
VG Landstuhl	335 000 05	285	338	352	8 715,4	565,90	122,69	443,21	12 399,3	805,10	13 570,7	881,16	
Bann	335 002 05	285	338	352	343,8	157,34	87,88	69,47	1 033,4	472,96	1 271,0	581,70	
Hauptstuhl	335 012 05	285	338	352	252,7	208,71	86,99	121,72	604,4	499,06	735,6	607,42	
Kindsbach	335 018 05	285	338	352	1 128,8	465,69	132,33	333,37	1 844,7	761,03	1 915,4	790,19	
Landstuhl, Sickingenstadt, St.	335 022 05	285	338	352	5 539,4	652,23	135,85	516,39	7 341,9	864,46	7 946,5	935,65	
Mittelbrunn	335 027 05	285	338	352	1 373,2	2 052,55	117,56	1 934,99	1 361,5	2 035,16	1 478,8	2 210,47	
Oberarnbach	335 031 05	285	338	352	77,5	184,85	93,04	91,81	213,4	509,25	223,4	533,15	
VG Otterbach	335 000 06	285	339	353	2 715,6	290,88	125,35	165,53	5 397,0	578,08	5 964,2	638,84	
Frankelbach	335 009 06	290	345	352	549,9	1 697,34	99,22	1 598,12	546,4	1 686,38	575,1	1 775,06	
Hirschhorn/Pfalz	335 014 06	285	340	352	111,4	141,70	112,68	29,03	327,1	416,13	396,8	504,84	
Katzweiler	335 017 06	285	338	352	422,3	251,08	126,10	124,98	912,4	542,46	1 031,7	613,38	
Mehlbach	335 025 06	285	338	352	190,6	172,02	132,51	39,51	543,6	490,65	620,4	559,96	
Olsbrücken	335 033 06	285	340	352	231,5	214,52	118,51	96,00	545,2	505,28	612,8	567,93	
Otterbach	335 034 06	285	340	355	1 156,4	296,96	131,52	165,44	2 357,5	605,43	2 506,8	643,76	
Sulzbachtal	335 046 06	285	338	352	53,6	115,74	109,33	6,41	164,7	355,81	220,5	476,27	
VG Otterberg	335 000 07	282	326	360	2 248,8	242,09	133,85	108,24	5 114,4	550,59	5 565,8	599,18	
Heiligenmoschel	335 013 07	280	320	352	89,6	133,60	118,46	15,14	295,1	439,77	364,8	543,63	
Niederkirchen	335 029 07	280	320	360	434,3	219,10	123,12	95,98	1 022,4	515,85	1 086,1	548,00	
Otterberg, St.	335 035 07	290	330	360	1 486,2	288,20	145,23	142,97	3 140,5	608,98	3 304,4	640,76	
Schallodenbach	335 041 07	280	320	360	138,2	157,55	118,57	38,97	384,9	438,89	505,2	576,09	
Schneckenhausen	335 042 07	280	320	352	100,5	166,92	111,13	55,80	271,5	450,97	305,3	507,10	
VG Ramstein-Miesenbach	335 000 08	285	338	352	7 379,0	441,30	133,67	307,63	11 704,0	699,96	13 403,6	801,60	
Hütschenhausen	335 016 08	285	338	352	637,2	163,05	92,93	70,12	1 805,7	462,06	2 299,2	588,34	
Kottweiler-Schwanden	335 020 08	285	338	352	183,1	143,03	92,53	50,50	628,3	490,83	730,7	570,87	
Niedermohr	335 030 08	285	338	352	236,4	162,49	89,45	73,05	695,5	478,03	910,3	625,61	
Ramstein-Miesenbach, St.	335 038 08	285	338	352	5 599,8	737,21	181,82	555,39	7 142,3	940,27	7 838,9	1 031,98	
Steinwenden	335 044 08	285	338	352	722,4	291,06	97,58	193,48	1 432,3	577,06	1 624,5	654,49	

30 Steuereinnahmen, Realsteuerhebesätze, Realsteueraufbringungskraft und Steuereinnahmekraft der Gemeinden 2011

Landkreis Verbandsgemeinde Gemeinde	Gem.- Schl.- Nr.	Be- völkerung am 30.06.2011	Steuereinnahmen insgesamt (netto)		Einnahmen aus der / dem					
					Grundsteuer		Gewerbsteuer		Gemeindeanteile der	
					A	B	Auf- kommen (brutto)	Ein- nahmen (netto) ¹⁾	Ein- kommen- steuer	Umsatz- steuer
		Anzahl	1 000 EUR	EUR je Einw.	1 000 EUR					

noch: LK Kaiserslautern

VG Weilerbach	335 000 09	13 845	9 225,4	666,34	44,5	1 775,6	3 209,1	2 540,4	4 634,6	194,0
Erzenhausen	335 005 09	735	412,5	561,16	1,4	89,4	34,2	27,4	290,1	2,1
Eulenbis	335 006 09	492	274,7	558,43	3,5	60,9	20,7	16,5	188,9	3,8
Kollweiler	335 019 09	469	246,7	526,04	4,0	48,1	27,5	22,0	169,9	1,7
Mackebach	335 024 09	2 000	1 042,2	521,10	2,3	235,7	159,2	127,6	657,0	14,0
Reichenbach-Steegen	335 501 09	1 422	616,8	433,75	10,0	121,3	85,8	68,8	404,6	8,9
Rodenbach	335 040 09	3 124	2 133,6	682,97	7,3	472,3	580,8	465,3	1 125,3	56,5
Schwedelbach	335 043 09	1 025	585,1	570,87	6,3	152,7	48,5	38,2	379,2	5,5
Weilerbach	335 049 09	4 578	3 913,8	854,91	9,7	595,0	2 252,4	1 774,6	1 419,6	101,4

LK Kusel

VG Altenglan	336 000 01	10 030	4 570,6	455,69	31,2	762,0	936,5	749,2	2 822,3	178,8
Altenglan	336 003 01	2 853	1 631,2	571,75	5,1	238,9	559,3	447,5	868,8	61,9
Bedesbach	336 106 01	799	331,1	414,42	1,6	53,5	35,5	28,4	237,7	7,5
Bosenbach	336 009 01	761	310,1	407,47	2,7	49,8	61,7	49,3	202,7	3,9
Elzweiler	336 021 01	109	28,8	264,54	0,6	7,5	3,2	2,6	17,3	0,3
Erdesbach	336 022 01	598	202,5	338,64	1,6	34,7	15,5	12,4	149,5	2,9
Föckelberg	336 025 01	374	132,9	355,41	1,4	31,3	13,8	11,0	86,4	1,8
Horschbach	336 046 01	278	112,3	404,12	5,2	14,8	10,5	8,4	82,2	0,6
Neunkirchen am Potzberg	336 066 01	438	177,2	404,65	2,4	36,9	16,7	13,4	122,1	1,6
Niederallben	336 067 01	305	110,8	363,41	1,6	16,3	11,2	8,9	80,8	2,3
Niederstaufenbach	336 068 01	281	95,3	339,21	0,6	24,5	4,3	3,5	66,1	0,2
Oberstaufenbach	336 071 01	247	120,4	487,53	1,5	41,7	2,2	1,7	74,6	0,3
Rammelsbach	336 079 01	1 581	680,2	430,26	2,0	119,2	62,0	49,6	420,6	85,3
Rathsweller	336 081 01	154	60,6	393,44	1,0	12,2	6,9	5,5	40,3	1,1
Rutsweller am Glan	336 089 01	324	148,4	457,89	0,4	21,2	44,7	35,7	89,3	1,2
Ulmet	336 099 01	730	361,7	495,41	2,5	49,3	82,2	65,8	235,0	7,3
Welchweiler	336 103 01	198	66,9	337,96	1,2	10,0	6,8	5,4	48,9	0,4

VG Glan-Münchweiler	336 000 02	9 495	4 297,8	452,64	54,6	714,5	716,4	573,9	2 841,6	84,3
Börsborn	336 008 02	419	166,4	397,19	2,7	28,7	9,5	7,6	125,2	0,8
Glan-Münchweiler	336 031 02	1 260	848,6	673,50	2,5	138,5	345,3	276,6	383,0	45,3
Henschtal	336 037 02	345	150,5	436,09	2,9	27,9	12,5	10,0	107,7	1,2
Herschweiler-Pettersheim	336 041 02	1 351	598,7	443,15	4,9	96,8	115,8	92,8	385,7	14,4
Hüffler	336 047 02	582	243,9	419,09	3,0	34,9	7,2	5,8	196,3	1,5
Krottelbach	336 054 02	715	326,5	456,65	3,3	47,0	56,9	45,6	225,6	3,3
Langenbach	336 056 02	448	184,4	411,71	4,8	32,6	17,4	13,9	129,5	2,0
Matzenbach	336 107 02	651	229,1	351,86	5,8	48,4	0,7	0,5	170,9	1,1
Nanzdietschweiler	336 064 02	1 195	498,8	417,40	7,3	77,7	49,9	40,0	366,5	3,4
Quirnbach/Pfalz	336 501 02	475	236,9	498,82	3,5	37,3	19,1	15,3	175,1	4,7
Rehweiler	336 082 02	434	199,7	460,08	4,3	36,5	35,9	28,7	125,6	2,6
Steinbach am Glan	336 096 02	904	316,0	349,58	6,0	68,8	19,8	15,9	220,1	2,2
Wahnwegen	336 101 02	716	298,3	416,59	3,7	39,4	26,5	21,2	230,3	1,9

VG Kusel	336 000 03	13 453	6 997,7	520,16	55,8	1 185,3	2 010,5	1 617,4	3 770,8	332,3
Albessen	336 002 03	161	48,6	302,14	4,9	7,5	- 1,2	- 1,0	35,1	1,4
Blaubach	336 006 03	404	247,9	613,69	1,8	35,0	68,8	55,1	153,0	2,0
Dennweiler-Frohnbach	336 015 03	288	93,5	324,80	3,0	18,4	5,9	4,7	66,2	0,4
Ehweiler	336 018 03	174	74,1	426,08	4,2	12,1	3,5	2,8	53,5	0,9
Etschberg	336 024 03	677	266,4	393,48	1,9	45,8	18,9	15,1	199,8	2,1
Haschbach am Remigiusberg	336 034 03	715	248,3	347,29	1,1	42,7	11,2	8,9	190,8	2,6
Herchweiler	336 039 03	536	190,8	355,99	1,6	30,5	29,2	23,4	133,3	0,4
Konken	336 052 03	761	533,9	701,55	6,8	110,0	222,7	179,4	214,7	21,6
Körborn	336 051 03	361	162,0	448,71	3,7	23,3	23,2	18,6	115,2	0,4
Kusel, St.	336 055 03	5 062	3 258,3	643,68	5,6	574,8	1 305,0	1 051,2	1 339,6	275,0
Oberallben	336 070 03	247	88,2	357,01	2,1	14,2	3,3	2,6	67,9	0,4
Pfeffelbach	336 077 03	943	462,1	490,06	5,5	55,3	127,7	102,3	286,9	10,0
Reichweiler	336 084 03	534	215,0	402,56	1,2	42,7	11,9	9,5	159,5	0,9
Ruthweiler	336 088 03	467	156,6	335,43	1,2	28,4	1,5	1,2	122,8	0,9
Schellweiler	336 091 03	521	217,3	417,12	1,7	32,8	8,7	6,9	173,0	1,6
Selchenbach	336 094 03	350	124,4	355,30	4,0	21,7	0,7	0,5	96,4	0,2

30 Steuereinnahmen, Realsteuerhebesätze, Realsteueraufbringungskraft und Steuereinnahmekraft der Gemeinden 2011

Landkreis Verbandsgemeinde Gemeinde	Gem.- Schl.- Nr.	Realsteuer- hebesätze		Realsteueraufbringungskraft				Steuer- einnahmekraft der Gemeinden ²⁾		Steuer- einnahmekraft der Gemeinden ²⁾ zuzüglich Schlüssel- zuweisung ³⁾	
		Grund- steuer		insgesamt	Grund- steuer	Ge- werbe- steuer					
		A	B								
		%					1 000 EUR	EUR je Einw.	EUR je Einw.	EUR je Einw.	1 000 EUR

noch: LK Kaiserslautern

VG Weilerbach	335 000 09	275	321	336	5 536,9	399,92	145,32	254,60	9 696,8	700,38	10 713,8	773,84
Erzenhausen	335 005 09	269	317	352	137,6	187,16	138,35	48,81	423,0	575,47	453,6	617,13
Eulenbis	335 006 09	285	338	352	89,2	181,39	137,38	44,01	277,9	564,75	295,9	601,39
Kollweiler	335 019 09	269	317	352	87,1	185,77	124,25	61,52	253,2	539,79	292,9	624,53
Mackebach	335 024 09	285	338	352	416,9	208,44	124,98	83,46	1 056,3	528,14	1 287,6	643,79
Reichenbach-Steegen	335 501 09	285	338	352	227,7	160,15	96,87	63,28	624,1	438,92	871,7	613,04
Rodenbach	335 040 09	285	338	352	1 112,5	356,10	161,21	194,89	2 178,8	697,44	2 269,2	726,39
Schwedelbach	335 043 09	269	317	330	232,2	226,54	173,65	52,89	606,6	591,83	673,0	656,61
Weilerbach	335 049 09	260	300	330	3 233,7	706,35	156,20	550,15	4 277,0	934,24	4 569,8	998,22

LK Kusel

VG Altenglan	336 000 01	288	340	350	1 815,9	181,04	82,60	98,44	4 629,6	461,57	5 762,8	574,56
Altenglan	336 003 01	290	340	350	844,3	295,95	89,26	206,69	1 663,2	582,96	1 807,9	633,69
Bedesbach	336 106 01	290	340	350	94,9	118,79	71,91	46,88	333,0	416,78	445,8	557,95
Bosenbach	336 009 01	290	340	350	119,8	157,38	71,95	85,43	314,0	412,68	442,7	581,68
Elzweiler	336 021 01	290	340	350	11,8	108,37	77,26	31,11	28,7	263,24	59,7	547,94
Erdesbach	336 022 01	290	340	350	54,2	90,67	63,33	27,34	203,5	340,38	328,0	548,51
Föckelberg	336 025 01	290	340	350	48,6	129,99	91,11	38,88	134,1	358,47	207,9	555,98
Horschbach	336 046 01	280	320	350	32,9	118,49	78,62	39,87	113,6	408,76	132,8	477,62
Neunkirchen am Potzberg	336 066 01	290	340	350	58,7	133,90	93,64	40,26	179,0	408,62	265,6	606,36
Niederalben	336 067 01	290	340	350	30,5	99,89	61,23	38,66	111,3	365,07	162,5	532,68
Niederstaufenbach	336 068 01	290	340	350	30,7	109,20	93,00	16,20	96,1	341,98	152,9	544,22
Oberstaufenbach	336 071 01	290	340	350	47,4	191,74	182,48	9,26	121,8	493,31	170,6	690,51
Rammelsbach	336 079 01	290	340	350	191,9	121,36	80,04	41,32	685,4	433,53	846,7	535,55
Rathswiller	336 081 01	290	340	350	21,1	136,70	89,36	47,34	61,1	396,54	88,7	576,18
Rutswiller am Glan	336 089 01	290	340	350	69,6	214,82	69,48	145,35	151,2	466,77	153,5	473,84
Ulmet	336 099 01	290	340	350	140,7	192,77	74,01	118,76	366,6	502,15	388,9	532,69
Welchweiler	336 103 01	290	340	350	18,8	95,13	58,96	36,17	66,9	337,65	108,6	548,56

VG Glan-Münchweiler	336 000 02	288	339	352	1 554,7	163,74	84,65	79,09	4 338,1	456,89	5 905,4	621,95
Börsborn	336 008 02	290	340	352	42,7	102,00	78,13	23,88	166,9	398,25	245,8	586,64
Glan-Münchweiler	336 031 02	285	338	352	510,0	404,73	117,48	287,25	869,6	690,19	1 151,8	914,12
Henschtal	336 037 02	290	340	352	45,1	130,75	92,81	37,95	151,6	439,28	197,8	573,47
Herschweiler-Pettersheim	336 041 02	290	340	352	227,5	168,39	78,51	89,87	604,6	447,49	794,5	588,12
Hüffler	336 047 02	290	340	352	47,0	80,75	67,82	12,93	243,3	418,09	310,1	532,86
Krottelbach	336 054 02	290	340	352	112,1	156,76	73,33	83,43	329,7	461,09	414,9	580,33
Langenbach	336 056 02	290	340	352	57,1	127,49	86,89	40,60	185,1	413,20	270,6	604,04
Matzenbach	336 107 02	285	338	352	57,6	88,43	87,37	1,05	229,4	352,33	369,3	567,26
Nanzdietschweiler	336 064 02	290	340	352	140,8	117,84	74,08	43,76	500,8	419,08	693,9	580,68
Quirnbach/Pfalz	336 501 02	290	340	352	62,6	131,68	89,45	42,23	238,5	502,19	265,7	559,34
Rehweiler	336 082 02	290	340	352	80,0	184,42	97,79	86,62	201,1	463,39	268,4	618,41
Steinbach am Glan	336 096 02	285	338	352	99,3	109,80	86,81	22,99	317,6	351,35	519,8	575,04
Wahnwegen	336 101 02	285	338	352	73,0	101,94	63,18	38,76	300,0	418,93	402,7	562,38

VG Kusel	336 000 03	286	337	358	3 378,2	251,11	97,07	154,04	7 088,2	526,89	8 453,5	628,37
Albessen	336 002 03	290	340	352	11,5	71,70	79,52	- 7,81	48,4	300,47	81,9	508,57
Blaubach	336 006 03	290	340	352	110,4	273,37	94,94	178,43	251,8	623,18	270,0	668,20
Dennweiler-Frohnbach	336 015 03	290	340	352	28,4	98,49	77,02	21,47	93,8	325,67	159,6	554,00
Ehweiler	336 018 03	290	320	352	21,4	122,81	101,71	21,10	75,1	431,56	85,4	490,98
Etschberg	336 024 03	290	340	350	69,6	102,85	73,40	29,45	267,7	395,42	351,7	519,52
Haschbach am Remigiusberg	336 034 03	290	340	350	57,5	80,40	63,91	16,49	248,7	347,83	331,5	463,57
Herschweiler	336 039 03	290	340	352	64,1	119,52	62,43	57,09	192,0	358,20	294,9	550,23
Konken	336 052 03	290	340	360	349,9	459,85	159,94	299,91	543,0	713,47	551,3	724,38
Körborn	336 051 03	290	340	352	52,4	145,24	77,92	67,32	163,3	452,42	208,0	576,16
Kusel, St.	336 055 03	290	340	360	1 943,5	383,94	119,70	264,25	3 304,4	652,78	3 688,6	728,69
Oberalben	336 070 03	290	340	352	20,3	82,12	68,30	13,82	87,9	355,98	137,2	555,36
Pfeffelbach	336 077 03	255	290	352	207,9	220,42	78,51	141,91	479,4	508,35	547,7	580,78
Reichweiler	336 084 03	290	340	352	58,3	109,11	85,74	23,37	216,3	405,03	294,9	552,29
Ruthweiler	336 088 03	290	340	352	32,5	69,49	66,21	3,29	155,9	333,85	260,0	556,64
Schellweiler	336 091 03	290	340	350	45,1	86,52	69,01	17,51	218,0	418,37	273,1	524,18
Selchenbach	336 094 03	290	340	352	27,5	78,47	76,48	1,99	123,9	354,07	196,7	561,89

30 Steuereinnahmen, Realsteuerhebesätze, Realsteueraufbringungskraft und Steuereinnahmekraft der Gemeinden 2011

Landkreis Verbandsgemeinde Gemeinde	Gem.- Schl.- Nr.	Be- völkerung am 30.06.2011	Steuereinnahmen insgesamt (netto)			Einnahmen aus der / dem					
						Grundsteuer		Gewerbsteuer		Gemeindeanteile der	
						A	B	Auf- kommen (brutto)	Ein- nahmen (netto) ¹⁾	Ein- kommen- steuer	Umsatz- steuer
		Anzahl	1 000 EUR	EUR je Einw.		1 000 EUR					

noch: LK Kusel

Thallichtenberg	336 097 03	564	282,8	501,48	3,4	40,0	96,1	77,0	156,0	4,4
Theisbergstegen	336 098 03	688	327,3	475,70	2,3	50,3	73,7	59,1	207,0	7,1
VG Lauterecken	336 000 04	10 870	4 678,5	430,40	71,0	771,3	959,1	767,5	2 835,3	198,2
Adenbach	336 001 04	148	55,0	371,42	2,2	7,9	0,6	0,5	43,7	0,2
Buborn	336 012 04	151	37,4	248,00	2,6	3,8	- 0,0	- 0,0	30,7	0,1
Cronenberg	336 013 04	145	49,7	343,04	1,8	7,9	1,3	1,0	37,8	0,4
Deimberg	336 014 04	98	28,8	294,09	1,3	3,7	- 1,7	- 1,4	24,7	0,0
Ginsweiler	336 029 04	314	114,0	363,20	2,3	17,1	16,6	13,3	79,4	0,9
Glanbrücken	336 030 04	488	174,9	358,46	2,5	30,6	22,7	18,2	120,3	1,9
Grumbach	336 033 04	463	177,9	384,32	2,3	31,0	5,5	4,4	134,8	3,3
Hausweiler	336 035 04	53	23,4	442,38	0,9	1,5	0,1	0,1	20,8	-
Heinzenhausen	336 038 04	271	106,5	393,06	0,8	15,3	5,6	4,5	84,7	0,6
Herren-Sulzbach	336 040 04	161	54,5	338,43	2,0	9,0	- 0,0	- 0,0	38,7	4,4
Hohenöllen	336 043 04	361	137,7	381,56	3,1	20,3	19,0	15,2	97,3	1,1
Homburg	336 044 04	214	66,7	311,52	2,4	8,8	- 0,5	- 0,4	55,0	0,5
Hoppstädten	336 045 04	313	95,8	306,10	4,2	16,8	- 0,1	- 0,1	74,1	0,1
Kappeln	336 049 04	206	81,1	393,55	5,0	8,8	6,4	5,1	61,7	0,2
Kirchweiler	336 050 04	172	59,6	346,49	2,9	6,9	4,0	3,2	46,3	0,0
Langweiler	336 057 04	269	103,4	384,30	1,8	13,3	4,4	3,5	82,6	1,6
Lauterecken, St.	336 058 04	2 153	1 283,6	596,20	4,3	270,6	468,6	374,9	500,3	125,1
Lohnweiler	336 060 04	402	171,7	427,14	2,0	24,2	20,5	16,4	127,4	0,5
Medard	336 061 04	491	218,1	444,11	2,4	38,4	52,9	42,3	127,2	6,0
Merzweiler	336 062 04	183	141,0	770,24	1,7	7,5	86,8	69,5	61,1	0,5
Nerzweiler	336 065 04	123	35,1	285,56	2,0	5,9	1,2	1,0	25,6	0,0
Odenbach	336 074 04	881	329,4	373,93	6,9	46,4	55,0	44,0	223,9	5,6
Offenbach-Hundheim	336 075 04	1 175	484,4	412,24	4,4	78,3	82,3	65,8	309,3	22,2
Sankt Julian	336 095 04	1 157	460,2	397,75	4,5	67,8	93,2	74,5	288,8	20,6
Unterjeckenbach	336 100 04	69	38,1	552,09	1,6	2,7	7,5	6,0	27,5	0,1
Wiesweiler	336 104 04	409	150,3	367,47	3,0	26,6	7,2	5,8	111,7	2,2
VG Schönenberg-Kübelberg	336 000 05	12 438	5 786,6	465,23	21,1	912,9	1 190,3	953,7	3 767,6	98,9
Altenkirchen	336 004 05	1 342	654,5	487,71	3,6	86,8	141,8	113,6	439,5	6,8
Brücken (Pfalz)	336 011 05	2 226	962,4	432,35	3,9	170,2	93,4	74,8	681,1	27,3
Dittweiler	336 016 05	877	443,4	505,54	2,2	54,3	81,6	65,4	314,9	3,8
Frohnhofen	336 027 05	549	224,6	409,16	1,4	34,5	19,7	15,8	170,1	0,6
Gries	336 032 05	1 005	420,7	418,60	1,4	80,7	37,0	29,6	303,4	2,5
Ohmbach	336 076 05	821	337,9	411,61	2,0	48,8	41,6	33,4	247,9	3,3
Schönenberg-Kübelberg	336 092 05	5 618	2 743,0	488,26	6,7	437,5	775,3	621,1	1 610,7	54,7
VG Waldmohr	336 000 06	7 991	4 361,9	545,85	14,9	745,4	798,1	644,8	2 478,9	453,5
Breitenbach	336 010 06	1 902	872,2	458,59	7,1	126,1	121,1	98,7	623,4	10,1
Dunzweiler	336 017 06	918	451,8	492,13	2,3	55,6	71,9	58,6	324,7	6,1
Waldmohr	336 102 06	5 171	3 037,8	587,48	5,5	563,7	605,1	487,4	1 530,7	437,3
VG Wolfstein	336 000 07	8 473	5 085,9	600,25	53,5	696,0	1 787,7	1 439,9	2 491,1	371,3
Aschbach	336 005 07	346	168,3	486,47	2,5	17,0	55,1	44,4	101,5	0,5
Einöllen	336 019 07	446	182,7	409,54	4,3	28,8	18,6	15,0	126,9	5,0
Eßweiler	336 023 07	416	181,7	436,78	3,5	34,1	19,5	15,9	120,3	6,6
Hefersweiler	336 036 07	521	223,7	429,40	3,5	35,3	16,0	12,9	167,2	2,1
Hinzweiler	336 042 07	378	215,7	570,60	3,4	22,5	80,6	65,0	121,9	1,3
Jettenbach	336 048 07	868	431,2	496,78	5,5	70,3	66,1	53,3	279,8	19,0
Kreimbach-Kaulbach	336 053 07	784	435,3	555,23	2,7	46,5	160,7	128,5	239,4	15,6
Nußbach	336 069 07	617	287,7	466,30	5,5	38,9	57,1	46,1	192,6	2,0
Oberweiler im Tal	336 072 07	163	58,8	360,55	1,3	11,0	2,5	2,0	42,9	0,3
Oberweiler-Tiefenbach	336 073 07	289	400,8	1 386,75	2,1	78,5	227,8	182,5	92,9	44,1
Reipoltskirchen	336 085 07	382	117,4	307,34	3,9	23,9	4,6	3,7	83,6	1,3
Relsberg	336 086 07	191	72,6	379,99	2,1	11,2	8,9	7,1	50,1	1,6
Rothselberg	336 087 07	683	316,8	463,88	7,3	49,3	44,8	36,2	216,8	5,1
Rutsweiler an der Lauter	336 090 07	374	147,0	393,07	1,1	28,3	21,2	17,1	97,6	1,4
Wolfstein, St.	336 105 07	2 015	1 846,2	916,25	4,8	200,3	1 004,3	810,1	557,7	265,4

30 Steuereinnahmen, Realsteuerhebesätze, Realsteueraufbringungskraft und Steuereinnahmekraft der Gemeinden 2011

Landkreis Verbandsgemeinde Gemeinde	Gem.- Schl.- Nr.	Realsteuer- hebesätze		Realsteueraufbringungskraft				Steuer- einnahmekraft der Gemeinden ²⁾		Steuer- einnahmekraft der Gemeinden ²⁾ zuzüglich Schlüssel- zuweisung ³⁾	
		Grund- steuer		insgesamt	Grund- steuer	Ge- werbe- steuer					
		A	B								
		%					1 000 EUR	EUR je Einw.	EUR je Einw.	EUR je Einw.	1 000 EUR

noch: LK Kusel

Thallichtenberg	336 097 03	290	340	352	146,0	258,81	80,11	178,70	287,3	509,35	337,8	598,94
Theisbergstegen	336 098 03	290	340	352	132,1	191,94	79,62	112,32	331,5	481,87	383,4	557,26
VG Lauterecken	336 000 04	285	322	350	1 932,7	177,80	84,90	92,90	4 774,6	439,25	6 444,7	592,88
Adenbach	336 001 04	290	330	360	11,3	76,46	72,55	3,91	55,1	372,11	81,3	549,22
Buborn	336 012 04	290	330	350	6,8	44,85	44,87	- 0,03	37,5	248,34	58,0	384,38
Cronenberg	336 013 04	290	330	350	11,8	81,22	71,81	9,41	49,7	343,01	75,7	521,90
Deimberg	336 014 04	290	330	352	3,5	35,95	54,21	- 18,27	28,6	291,33	49,1	501,34
Ginsweiler	336 029 04	280	320	352	38,8	123,50	68,16	55,34	115,8	368,67	188,7	601,10
Glanbrücken	336 030 04	290	330	352	59,4	121,69	72,82	48,87	177,0	362,79	276,0	565,53
Grumbach	336 033 04	280	320	350	42,6	92,08	79,46	12,62	179,6	387,99	247,1	533,59
Hausweiler	336 035 04	290	330	352	2,7	50,25	48,02	2,23	23,5	442,89	31,4	593,19
Heinzenhausen	336 038 04	290	330	350	23,3	85,85	63,95	21,90	107,4	396,42	174,3	643,23
Herren-Sulzbach	336 040 04	290	330	352	11,6	72,32	72,57	- 0,25	54,8	340,06	91,5	568,14
Hohenöllen	336 043 04	290	330	352	44,8	124,19	69,01	55,19	139,4	386,18	201,4	558,03
Homburg	336 044 04	290	330	350	11,3	53,02	55,42	- 2,40	66,9	312,50	110,7	517,32
Hoppstädten	336 045 04	290	330	350	22,3	71,40	71,61	- 0,21	96,6	308,72	176,1	562,64
Kappeln	336 049 04	290	330	352	21,3	103,30	70,66	32,64	81,9	397,62	114,7	556,64
Kirrweiler	336 050 04	290	330	352	14,6	84,70	60,35	24,35	60,1	349,33	89,1	517,92
Langweiler	336 057 04	290	330	350	20,8	77,46	60,12	17,34	104,1	387,07	151,3	562,36
Lauterecken, St.	336 058 04	280	320	350	798,8	371,01	141,53	229,49	1 330,5	617,99	1 554,2	721,88
Lohnweiler	336 060 04	280	320	350	50,6	125,81	72,12	53,69	174,4	433,89	225,9	561,82
Medard	336 061 04	280	320	350	101,0	205,70	92,07	113,63	223,6	455,39	270,8	551,55
Merzweiler	336 062 04	269	317	352	101,3	553,72	56,54	497,18	145,7	795,98	146,0	797,54
Nerzweiler	336 065 04	290	330	350	9,7	79,09	68,68	10,41	35,1	285,28	58,0	471,69
Odenbach	336 074 04	280	320	352	116,4	132,07	66,67	65,40	335,0	380,19	490,5	556,74
Offenbach-Hundheim	336 075 04	280	320	350	178,3	151,71	77,89	73,82	493,3	419,80	643,4	547,58
Sankt Julian	336 095 04	280	320	350	178,2	153,98	69,09	84,89	469,0	405,33	666,6	576,11
Unterjeckenbach	336 100 04	290	330	352	12,3	177,84	64,58	113,26	38,4	556,42	54,7	793,00
Wiesweiler	336 104 04	290	330	350	39,3	96,07	77,47	18,59	151,7	370,99	218,2	533,56
VG Schönenberg-Kübelberg	336 000 05	290	340	352	2 221,7	178,62	78,36	100,26	5 851,7	470,47	7 086,5	569,74
Altenkirchen	336 004 05	290	340	352	242,9	181,02	70,27	110,75	661,0	492,56	759,8	566,14
Brücken (Pfalz)	336 011 05	290	340	352	279,6	125,60	81,62	43,98	969,4	435,49	1 212,1	544,51
Dittweiler	336 016 05	290	340	353	144,2	164,41	67,18	97,23	446,7	509,32	484,2	552,11
Frohnhofen	336 027 05	290	340	352	58,1	105,84	68,25	37,59	224,9	409,67	290,2	528,52
Gries	336 032 05	290	340	352	124,5	123,87	85,27	38,60	423,0	420,88	546,1	543,39
Ohmbach	336 076 05	290	340	356	96,1	117,04	64,54	52,51	339,1	413,07	471,4	574,18
Schönenberg-Kübelberg	336 092 05	290	340	352	1 276,3	227,19	82,52	144,66	2 787,6	496,19	3 322,8	591,45
VG Waldmohr	336 000 06	286	325	364	1 638,6	205,05	103,92	101,13	4 417,6	552,82	4 857,0	607,80
Breitenbach	336 010 06	290	340	379	256,8	135,04	73,04	61,99	868,0	456,34	1 062,0	558,35
Dunzweiler	336 017 06	290	340	379	130,3	141,99	65,75	76,23	447,9	487,92	558,1	607,98
Waldmohr	336 102 06	280	320	360	1 251,4	242,00	122,06	119,94	3 101,7	599,83	3 236,8	625,96
VG Wolfstein	336 000 07	291	336	360	2 623,8	309,67	93,27	216,39	5 138,4	606,45	5 947,0	701,88
Aschbach	336 005 07	290	338	362	76,5	221,22	59,02	162,20	167,9	485,25	220,3	636,74
Einöllen	336 019 07	290	338	362	53,6	120,20	77,62	42,58	181,9	407,95	260,7	584,63
Eßweiler	336 023 07	310	350	382	56,8	136,48	91,15	45,33	180,0	432,73	222,2	534,13
Hefersweiler	336 036 07	290	338	362	57,0	109,37	78,01	31,37	223,1	428,26	291,4	559,24
Hinzweiler	336 042 07	300	338	362	109,1	288,62	71,29	217,33	216,8	573,51	225,8	597,35
Jettenbach	336 048 07	290	338	362	146,8	169,11	91,51	77,60	432,7	498,53	493,7	568,74
Kreimbach-Kaulbach	336 053 07	270	300	350	227,3	289,93	73,88	216,06	450,2	574,20	452,8	577,49
Nußbach	336 069 07	290	338	362	104,7	169,63	75,25	94,39	288,2	467,08	372,8	604,27
Oberweiler im Tal	336 072 07	290	338	362	15,5	94,90	79,48	15,42	58,3	357,45	90,6	555,80
Oberweiler-Tiefenbach	336 073 07	290	338	352	323,4	1 118,97	292,78	826,19	415,1	1 436,19	415,3	1 437,18
Reipoltskirchen	336 085 07	290	338	362	33,8	88,56	76,24	12,32	117,8	308,51	221,5	579,89
Relsberg	336 086 07	290	338	362	23,0	120,52	73,27	47,26	73,0	382,24	101,3	530,46
Rothselberg	336 087 07	290	338	362	104,9	153,56	86,64	66,93	318,1	465,71	388,1	568,25
Rutsweiler an der Lauter	336 090 07	290	338	362	52,5	140,37	82,61	57,77	147,4	394,20	209,4	559,91
Wolfstein, St.	336 105 07	290	338	362	1 238,9	614,86	106,82	508,04	1 867,9	926,99	1 981,0	983,14

30 Steuereinnahmen, Realsteuerhebesätze, Realsteueraufbringungskraft und Steuereinnahmekraft der Gemeinden 2011

Landkreis Verbandsgemeinde Gemeinde	Gem.- Schl.- Nr.	Be- völkerung am 30.06.2011	Steuereinnahmen insgesamt (netto)			Einnahmen aus der / dem					
						Grundsteuer		Gewerbsteuer		Gemeindeanteile der	
						A	B	Auf- kommen (brutto)	Ein- nahmen (netto) ¹⁾	Ein- kommen- steuer	Umsatz- steuer
		Anzahl	1 000 EUR	EUR je Einw.		1 000 EUR					
LK Mainz-Bingen	339 000 00	200 814	247 266,1	1 231,32	1 437,7	18 217,4	168 465,8	134 136,5	85 229,6	7 145,0	
Bingen am Rhein, gr. kr. St.	339 005 00	23 804	30 232,5	1 270,06	79,7	3 505,0	19 767,5	16 219,5	8 704,9	1 437,4	
Budenheim	339 009 00	8 330	9 157,0	1 099,28	3,9	985,3	4 905,6	4 002,0	3 626,8	487,8	
Ingelheim a. Rh., gr. kr. St.	339 030 00	23 979	106 986,9	4 461,69	20,7	722,2	116 068,8	91 596,4	11 427,0	2 957,9	
VG Bodenheim	339 000 02	18 726	14 432,2	770,70	116,8	1 807,9	3 492,5	2 786,6	9 226,1	430,1	
Bodenheim	339 006 02	7 076	6 925,3	978,70	56,5	812,4	2 574,7	2 059,7	3 638,2	330,9	
Gau-Bischofsheim	339 020 02	1 840	1 369,1	744,09	7,4	157,7	127,0	100,1	1 090,3	8,8	
Harxheim	339 026 02	2 161	1 447,3	669,76	9,3	185,1	272,8	215,5	1 016,7	15,2	
Lörzweiler	339 034 02	2 122	1 321,0	622,51	22,4	166,4	176,9	140,5	970,4	14,6	
Nackenheim	339 039 02	5 527	3 369,5	609,64	21,1	486,3	341,0	270,8	2 510,6	60,6	
VG Gau-Algesheim	339 000 03	16 349	11 295,6	690,90	187,9	1 404,8	3 076,9	2 481,0	6 954,1	207,0	
Appenheim	339 001 03	1 420	902,8	635,80	20,0	94,9	145,3	116,2	662,7	4,3	
Bubenheim	339 008 03	875	507,7	580,17	19,0	53,5	32,4	25,9	398,4	7,7	
Engelstadt	339 016 03	734	472,0	643,05	19,2	68,1	84,0	68,1	308,6	5,2	
Gau-Algesheim, St.	339 019 03	6 619	4 388,2	662,98	37,3	634,4	1 081,3	871,1	2 739,5	83,1	
Nieder-Hilbersheim	339 041 03	621	363,3	585,02	11,4	43,4	17,2	13,8	287,0	3,8	
Ober-Hilbersheim	339 046 03	1 025	649,8	633,90	26,5	71,1	113,5	91,5	447,2	8,0	
Ockenheim	339 048 03	2 499	1 680,6	672,51	28,6	195,7	557,8	452,3	979,4	17,4	
Schwabenheim an der Selz	339 051 03	2 556	2 331,2	912,04	25,8	243,7	1 045,3	842,0	1 131,4	77,6	
VG Guntersblum	339 000 04	9 410	5 401,6	574,03	235,1	723,4	1 073,5	850,4	3 480,6	77,1	
Dolgesheim	339 013 04	913	465,1	509,37	22,4	67,1	31,0	24,4	344,4	2,2	
Dorn-Dürkheim	339 201 04	940	424,6	451,66	25,0	62,2	64,8	51,1	279,2	3,8	
Eimsheim	339 015 04	524	291,0	555,31	17,6	39,1	23,6	18,6	211,9	1,9	
Guntersblum	339 024 04	3 735	2 117,3	566,89	62,6	336,3	329,5	261,7	1 404,4	38,6	
Hillesheim	339 028 04	615	595,6	968,45	17,6	43,6	419,1	332,8	185,8	13,4	
Ludwigshöhe	339 035 04	547	295,9	541,00	14,4	38,5	1,3	1,0	236,6	3,2	
Uelversheim	339 059 04	1 089	670,1	615,34	32,8	73,7	160,8	126,7	424,6	8,8	
Weinolsheim	339 064 04	726	389,3	536,21	26,5	44,6	27,8	21,9	289,7	4,2	
Wintersheim	339 066 04	321	152,8	475,90	16,1	18,2	15,5	12,2	103,9	1,2	
VG Heidesheim am Rhein	339 000 05	9 787	6 424,1	656,39	38,3	822,6	1 419,4	1 156,1	4 249,6	119,0	
Heidesheim am Rhein	339 027 05	7 231	4 733,3	654,58	26,2	608,4	1 049,5	851,0	3 117,1	100,3	
Wackernheim	339 061 05	2 556	1 690,8	661,50	12,2	214,2	369,8	305,1	1 132,5	18,7	
VG Nieder-Olm	339 000 06	31 172	25 198,2	808,36	184,8	3 011,9	8 342,6	6 768,4	14 537,1	621,9	
Essenheim	339 017 06	3 383	2 171,6	641,91	27,6	260,9	275,0	220,0	1 631,8	21,2	
Jugenheim in Rheinhessen	339 031 06	1 566	1 168,9	746,45	15,6	115,5	366,4	293,1	722,7	16,3	
Klein-Winternheim	339 032 06	3 478	2 825,1	812,29	15,6	332,3	770,8	616,6	1 772,9	80,0	
Nieder-Olm, St.	339 042 06	9 194	10 050,4	1 093,14	25,8	1 219,4	5 352,8	4 366,8	3 991,7	428,0	
Ober-Olm	339 047 06	4 155	2 725,7	656,00	27,0	337,3	465,6	372,5	1 953,5	24,6	
Sörgerloch	339 054 06	1 164	907,6	779,71	5,9	98,9	331,1	264,9	527,6	7,6	
Stadecken-Elsheim	339 057 06	4 570	3 112,5	681,08	50,1	353,6	624,5	509,4	2 153,5	32,4	
Zornheim	339 067 06	3 662	2 236,4	610,71	17,3	293,9	156,5	125,2	1 783,5	11,8	
VG Nierstein-Oppenheim	339 000 07	30 367	20 082,3	661,32	300,1	2 555,1	5 128,8	4 118,5	12 664,7	345,0	
Dalheim	339 010 07	1 015	585,1	576,46	15,3	78,6	47,8	38,3	443,1	5,2	
Dexheim	339 011 07	1 421	1 062,1	747,42	21,9	129,2	199,4	159,5	717,6	29,7	
Dienheim	339 012 07	2 144	1 139,9	531,65	37,8	145,5	114,5	91,6	852,7	6,4	
Friesenheim	339 018 07	674	412,1	611,43	10,0	46,5	62,3	49,9	299,6	2,9	
Hahnheim	339 025 07	1 599	1 062,7	664,61	18,7	139,2	184,1	147,3	738,3	11,8	
Köngernheim	339 033 07	1 398	853,7	610,65	11,0	102,0	68,2	54,6	674,7	5,4	
Mommenheim	339 037 07	3 059	2 133,6	697,49	23,9	271,1	431,8	345,5	1 458,0	27,8	
Nierstein, St.	339 043 07	7 800	5 399,5	692,24	87,8	643,6	1 985,1	1 599,1	2 930,0	112,6	
Oppenheim, St.	339 049 07	7 005	4 260,7	608,24	18,2	658,2	796,7	641,8	2 813,3	110,7	
Selzen	339 053 07	1 550	1 466,5	946,14	24,3	118,4	796,6	637,3	672,0	9,9	
Undenheim	339 060 07	2 702	1 706,4	631,53	31,2	222,9	442,2	353,8	1 065,5	22,5	
VG Rhein-Nahe	339 000 01	14 962	8 457,6	565,27	87,4	1 167,0	1 865,9	1 495,2	5 507,2	116,0	
Bacharach, St.	339 003 01	1 918	1 047,9	546,36	16,1	172,5	255,3	204,3	619,1	22,8	
Breitscheid	339 007 01	131	70,5	538,53	3,0	12,9	6,2	5,0	49,3	0,1	

30 Steuereinnahmen, Realsteuerhebesätze, Realsteueraufbringungskraft und Steuereinnahmekraft der Gemeinden 2011

Landkreis Verbandsgemeinde Gemeinde	Gem.- Schl.- Nr.	Realsteuer- hebesätze			Realsteueraufbringungskraft				Steuer- einnahmekraft der Gemeinden ²⁾		Steuer- einnahmekraft der Gemeinden ²⁾ zuzüglich Schlüssel- zuweisung ³⁾	
		Grund- steuer		Ge- wer- be- steuer	insgesamt		Grund- steuer	Ge- werbe- steuer				
		A	B						1 000 EUR	EUR je Einw.	EUR je Einw.	EUR je Einw.
		%			1 000 EUR	EUR je Einw.	EUR je Einw.	EUR je Einw.	1 000 EUR	EUR je Einw.	1 000 EUR	EUR je Einw.
LK Mainz-Bingen	339 000 00	284	308	344	203 422,8	1 012,99	111,87	901,12	261 468,2	1 302,04	264 747,0	1 318,37
Bingen am Rhein, gr. kr. St.	339 005 00	330	390	390	21 964,8	922,74	137,02	785,71	28 559,1	1 199,76	28 804,5	1 210,07
Budenheim	339 009 00	300	330	380	5 827,4	699,57	127,70	571,87	9 038,3	1 085,03	9 248,8	1 110,30
Ingelheim a. Rh., gr. kr. St.	339 030 00	68	80	332	132 298,8	5 517,28	137,40	5 379,88	122 211,3	5 096,60	122 456,8	5 106,83
VG Bodenheim	339 000 02	290	347	347	5 682,4	303,45	105,08	198,37	14 632,8	781,42	14 876,2	794,41
Bodenheim	339 006 02	290	350	350	3 596,0	508,20	124,58	383,61	7 050,1	996,34	7 186,7	1 015,64
Gau-Bischofsheim	339 020 02	290	340	330	314,2	170,76	93,56	77,20	1 386,3	753,45	1 386,3	753,45
Harxheim	339 026 02	290	340	340	498,8	230,83	93,81	137,02	1 473,4	681,82	1 473,4	681,82
Lörzweiler	339 034 02	290	340	340	388,5	183,09	92,60	90,49	1 337,1	630,12	1 337,7	630,39
Nackenheim	339 039 02	290	350	340	884,9	160,10	93,14	66,96	3 385,8	612,60	3 492,1	631,82
VG Gau-Algesheim	339 000 03	299	339	361	4 799,7	293,58	101,45	192,12	11 364,9	695,14	11 575,8	708,05
Appenheim	339 001 03	280	320	350	279,6	196,90	89,02	107,88	917,5	646,16	917,5	646,16
Bubenheim	339 008 03	300	340	352	108,5	124,02	85,22	38,80	508,2	580,75	508,2	580,75
Engelstadt	339 016 03	310	340	370	173,2	235,97	121,77	114,20	471,1	641,83	471,1	641,83
Gau-Algesheim, St.	339 019 03	300	340	360	1 807,5	273,08	105,63	167,45	4 419,8	667,74	4 630,1	699,52
Nieder-Hilbersheim	339 041 03	310	340	360	73,8	118,76	90,46	28,31	361,2	581,72	361,2	581,72
Ober-Hilbersheim	339 046 03	285	340	360	218,1	212,73	99,20	113,53	651,1	635,23	651,1	635,23
Ockenheim	339 048 03	310	340	370	787,9	315,27	92,65	222,62	1 679,0	671,89	1 679,6	672,12
Schwabenheim an der Selz	339 051 03	300	340	360	1 351,2	528,63	109,45	419,18	2 357,0	922,13	2 357,0	922,13
VG Guntersblum	339 000 04	296	352	337	2 140,2	227,44	102,50	124,94	5 474,8	581,81	5 686,8	604,34
Dolgesheim	339 013 04	300	360	330	122,9	134,59	96,60	37,98	462,9	507,05	462,9	507,05
Dorn-Dürkheim	339 201 04	300	360	330	158,3	168,42	91,33	77,09	427,6	454,91	496,8	528,51
Eimsheim	339 015 04	300	360	330	82,3	157,03	106,67	50,36	291,0	555,39	291,0	555,39
Guntersblum	339 024 04	300	350	340	760,3	203,56	107,82	95,74	2 135,4	571,74	2 267,7	607,14
Hillesheim	339 028 04	300	360	340	515,2	837,71	98,08	739,63	628,1	1 021,26	628,1	1 021,26
Ludwigshöhe	339 035 04	285	340	330	56,6	103,54	100,90	2,64	296,1	541,38	296,1	541,38
Uelversheim	339 059 04	290	340	330	290,1	266,43	101,36	165,06	689,4	633,03	689,9	633,55
Weinolsheim	339 064 04	300	360	330	101,2	139,34	96,46	42,88	389,1	536,01	389,4	536,40
Wintersheim	339 066 04	280	340	330	53,3	166,00	111,93	54,07	155,1	483,18	164,8	513,47
VG Heidesheim am Rhein	339 000 05	313	364	377	2 226,9	227,54	85,73	141,81	6 332,3	647,01	6 459,6	660,02
Heidesheim am Rhein	339 027 05	320	365	370	1 662,6	229,92	85,17	144,75	4 681,4	647,41	4 808,8	665,03
Wackernheim	339 061 05	300	360	400	564,4	220,79	87,31	133,48	1 650,8	645,86	1 650,8	645,86
VG Nieder-Olm	339 000 06	285	338	371	11 652,5	373,81	107,62	266,20	25 237,4	809,62	25 688,6	824,09
Essenheim	339 017 06	285	338	350	592,5	175,13	89,43	85,70	2 190,5	647,50	2 190,8	647,59
Jugenheim in Rheinhessen	339 031 06	285	338	350	523,8	334,46	87,80	246,67	1 189,5	759,56	1 189,5	759,56
Klein-Winternheim	339 032 06	285	338	350	1 177,7	338,63	104,99	233,64	2 876,5	827,05	2 876,5	827,05
Nieder-Olm, St.	339 042 06	285	338	380	6 505,2	707,55	142,20	565,35	9 938,9	1 081,02	10 387,2	1 129,78
Ober-Olm	339 047 06	285	338	350	873,1	210,12	91,99	118,14	2 758,1	663,79	2 758,1	663,79
Sörrenloch	339 054 06	285	338	350	459,1	394,40	94,54	299,86	928,0	797,25	929,7	798,73
Stadecken-Elsheim	339 057 06	285	338	380	1 029,7	225,31	92,62	132,69	3 100,5	678,44	3 100,8	678,51
Zornheim	339 067 06	285	338	350	491,5	134,22	89,17	45,06	2 255,5	615,92	2 256,1	616,08
VG Nierstein-Oppenheim	339 000 07	283	337	355	8 331,1	274,35	98,97	175,38	20 330,6	669,50	20 821,9	685,68
Dalheim	339 010 07	280	350	350	146,3	144,11	94,41	49,70	585,0	576,38	585,3	576,66
Dexheim	339 011 07	285	338	350	368,6	259,37	111,41	147,96	1 076,0	757,24	1 076,3	757,44
Dienheim	339 012 07	285	340	350	311,7	145,40	89,11	56,29	1 148,0	535,44	1 168,4	544,98
Friesenheim	339 018 07	280	350	350	123,4	183,14	85,65	97,48	413,5	613,48	413,5	613,48
Hahnheim	339 025 07	290	340	350	358,5	224,19	102,80	121,40	1 071,8	670,28	1 072,3	670,63
Köngernheim	339 033 07	285	338	350	190,4	136,20	84,76	51,44	856,9	612,91	856,9	612,91
Mommenheim	339 037 07	285	338	350	764,7	249,97	101,15	148,83	2 164,1	707,44	2 164,4	707,54
Nierstein, St.	339 043 07	280	330	360	2 819,5	361,48	100,62	260,86	5 476,2	702,07	5 722,4	733,64
Oppenheim, St.	339 049 07	285	338	360	1 526,7	217,94	101,37	116,57	4 295,7	613,24	4 518,1	644,98
Selzen	339 053 07	285	340	350	988,6	637,82	95,96	541,85	1 511,1	974,93	1 512,0	975,48
Undenheim	339 060 07	285	338	350	732,7	271,17	98,62	172,55	1 732,3	641,12	1 732,3	641,12
VG Rhein-Nahe	339 000 01	363	338	352	3 249,6	217,19	86,59	130,60	8 502,1	568,25	9 028,5	603,43
Bacharach, St.	339 003 01	340	360	350	453,3	236,32	95,97	140,35	1 044,1	544,36	1 228,1	640,29
Breitscheid	339 007 01	380	380	350	21,0	159,97	109,92	50,05	69,1	527,66	79,7	608,47

30 Steuereinnahmen, Realsteuerhebesätze, Realsteueraufbringungskraft und Steuereinnahmekraft der Gemeinden 2011

Landkreis Verbandsgemeinde Gemeinde	Gem.- Schl.- Nr.	Be- völkerung am 30.06.2011	Steuereinnahmen insgesamt (netto)		Einnahmen aus der / dem					
					Grundsteuer		Gewerbsteuer		Gemeindeanteile der	
		A	B	Auf- kommen (brutto)	Ein- nahmen (netto) ¹⁾	Ein- kommen- steuer	Umsatz- steuer			
		Anzahl	1 000 EUR	EUR je Einw.	1 000 EUR					
noch: LK Mainz-Bingen										
Manubach	339 036 01	325	154,2	474,53	4,4	17,4	10,5	8,4	122,7	0,4
Münster-Sarmsheim	339 038 01	2 820	1 661,7	589,24	12,3	212,5	350,2	280,5	1 112,1	29,0
Niederheimbach	339 040 01	770	354,7	460,69	4,5	52,4	49,0	39,2	250,1	3,4
Oberdiebach	339 044 01	878	443,0	504,61	7,2	64,3	93,6	74,9	286,3	7,7
Oberheimbach	339 045 01	583	254,3	436,20	9,9	37,7	15,8	12,7	191,2	1,1
Trechtingshausen	339 058 01	1 000	604,9	604,87	1,7	72,8	157,9	126,7	381,2	14,9
Waldalgesheim	339 062 01	4 021	2 058,7	511,98	21,1	302,3	341,1	272,9	1 413,9	21,9
Weiler bei Bingen	339 063 01	2 516	1 807,6	718,46	7,2	222,1	586,2	470,6	1 081,2	14,8
VG Sprendlingen-Gensingen	339 000 08	13 928	9 598,3	689,13	183,2	1 512,2	3 324,4	2 662,3	4 851,7	345,6
Aspishheim	339 002 08	915	569,0	621,91	25,1	60,1	119,2	96,6	379,7	3,7
Badenheim	339 004 08	582	259,3	445,45	17,5	35,0	0,1	0,1	204,4	1,3
Gensingen	339 021 08	3 727	2 881,9	773,25	21,4	520,5	1 230,5	984,4	1 168,4	180,4
Grolsheim	339 022 08	1 198	951,9	794,54	7,4	254,3	266,9	215,0	454,6	17,1
Horrweiler	339 029 08	706	440,5	623,90	23,1	48,4	40,5	32,4	328,6	5,7
Sankt Johann	339 050 08	824	363,4	441,01	18,1	52,6	37,1	29,7	255,0	3,2
Sprendlingen	339 056 08	4 025	3 006,4	746,93	31,7	389,5	1 451,2	1 161,0	1 291,3	119,8
Welgesheim	339 065 08	596	355,5	596,52	13,3	44,5	64,0	51,2	239,9	4,8
Wolfsheim	339 202 08	723	422,3	584,11	15,0	59,8	57,7	46,2	292,4	6,2
Zotzenheim	339 068 08	632	348,1	550,81	10,7	47,6	57,2	45,7	237,5	3,2
LK Mayen-Koblenz	137 000 00	210 328	167 751,9	797,57	721,4	22 576,9	85 376,5	69 114,3	67 249,3	6 823,1
Andernach, gr. kr. St.	137 003 00	29 109	34 960,1	1 201,01	32,0	3 583,6	25 552,1	20 845,1	8 669,8	1 393,2
Bendorf, St.	137 203 00	16 580	10 360,8	624,90	7,6	1 677,9	3 687,5	3 008,2	4 994,1	449,9
Mayen, gr. kr. St.	137 068 00	18 613	21 524,9	1 156,44	35,7	2 346,0	14 955,0	12 200,1	5 499,1	1 251,2
VG Maifeld	137 000 02	24 206	13 407,1	553,88	277,3	2 080,9	3 741,4	3 005,6	7 429,9	530,2
Einig	137 023 02	147	101,5	690,37	4,9	10,5	31,5	25,3	60,2	0,3
Gappenhach	137 027 02	323	128,8	398,70	7,7	16,8	4,4	3,5	99,8	0,2
Gering	137 029 02	398	184,8	464,32	4,6	30,6	20,3	16,2	130,7	2,1
Gierschnach	137 030 02	285	114,7	402,30	5,6	15,8	9,5	7,5	84,4	0,5
Kalt	137 041 02	476	195,0	409,70	11,3	26,1	16,5	13,0	143,0	0,7
Kerben	137 048 02	460	214,6	466,54	8,5	31,4	28,2	22,2	150,0	1,4
Kollig	137 053 02	501	258,6	516,12	6,0	32,8	73,9	58,2	159,1	1,5
Lonnig	137 065 02	1 178	622,3	528,28	10,2	75,8	163,7	128,9	401,4	3,6
Mertloch	137 070 02	1 382	657,1	475,45	17,0	76,8	134,2	108,1	445,3	6,6
Münstermaifeld, St.	137 501 02	3 527	1 691,4	479,55	55,6	265,6	373,3	300,7	1 021,9	29,6
Naunheim	137 080 02	444	190,7	429,59	11,5	28,2	8,2	6,5	142,6	0,4
Ochtendung	137 086 02	5 226	3 033,4	580,45	35,7	479,2	1 017,1	819,4	1 567,4	108,1
Pillig	137 087 02	479	226,6	472,98	10,2	36,5	29,2	23,0	152,6	2,1
Polch, St.	137 089 02	6 628	4 425,9	667,77	55,2	781,4	1 542,7	1 242,7	1 971,6	355,4
Rüben	137 095 02	899	421,2	468,54	11,9	56,5	45,9	37,0	311,5	1,8
Trimbs	137 102 02	613	229,3	373,99	5,9	34,8	11,9	9,6	176,5	1,2
Welling	137 112 02	906	498,6	550,34	7,0	60,8	140,2	112,2	306,9	9,1
Wierschem	137 114 02	334	212,7	636,79	8,5	21,4	90,8	71,5	105,1	5,6
VG Mendig	137 000 04	13 394	7 975,5	595,45	34,9	1 364,7	2 509,0	2 022,2	4 249,3	269,5
Bell	137 008 04	1 388	931,5	671,14	5,5	126,6	326,0	256,9	514,8	24,6
Mendig, St.	137 069 04	8 686	5 368,9	618,11	14,4	946,0	1 866,4	1 513,3	2 677,1	194,2
Rieden	137 093 04	1 248	607,1	486,49	3,1	104,0	115,5	92,4	385,7	17,6
Thür	137 101 04	1 484	838,2	564,85	10,7	148,2	188,9	150,0	496,1	31,2
Volkesfeld	137 106 04	588	229,6	390,53	1,3	39,9	12,1	9,5	175,6	1,9
VG Pellenz	137 000 01	16 342	12 568,8	769,11	52,1	1 611,6	6 330,3	5 082,1	5 098,2	677,7
Kretz	137 056 01	737	858,9	1 165,42	2,1	119,2	628,9	504,9	196,3	34,4
Kruft	137 057 01	3 929	3 564,3	907,18	22,2	400,6	2 108,3	1 692,6	1 204,4	231,4
Nickenich	137 081 01	3 669	2 381,5	649,08	10,9	313,1	825,0	662,3	1 277,1	109,0
Plaidt	137 088 01	5 781	4 270,5	738,72	8,0	555,0	2 226,2	1 787,2	1 683,2	221,2
Saffig	137 096 01	2 226	1 493,5	670,96	8,8	223,8	541,8	435,0	737,2	81,7

30 Steuereinnahmen, Realsteuerhebesätze, Realsteueraufbringungskraft und Steuereinnahmekraft der Gemeinden 2011

Landkreis Verbandsgemeinde Gemeinde	Gem.- Schl.- Nr.	Realsteuer- hebesätze			Realsteueraufbringungskraft				Steuer- einnahmekraft der Gemeinden ²⁾		Steuer- einnahmekraft der Gemeinden ²⁾ zuzüglich Schlüssel- zuweisung ³⁾		
		Grund- steuer		Ge- wer- be- steuer	insgesamt		Grund- steuer	Ge- werbe- steuer					
		A	B						1 000 EUR	EUR je Einw.	EUR je Einw.	EUR je Einw.	1 000 EUR
		%		1 000 EUR	EUR je Einw.	EUR je Einw.	EUR je Einw.	1 000 EUR	EUR je Einw.	1 000 EUR	EUR je Einw.		
noch: LK Mainz-Bingen													
Manubach	339 036 01	400	350	350	32,0	98,46	64,34	34,13	152,9	470,61	184,0	566,19	
Münster-Sarmsheim	339 038 01	320	340	352	600,3	212,87	82,70	130,17	1 671,8	592,85	1 671,8	592,85	
Niederheimbach	339 040 01	500	350	350	107,5	139,60	72,45	67,15	351,2	456,05	411,3	534,15	
Oberdiebach	339 044 01	380	360	350	167,8	191,08	78,62	112,45	443,0	504,58	475,0	540,97	
Oberheimbach	339 045 01	400	350	350	62,2	106,67	78,03	28,64	251,3	431,03	327,8	562,24	
Trechtingshausen	339 058 01	340	320	355	246,4	246,36	82,27	164,09	611,4	611,37	611,4	611,37	
Waldalgesheim	339 062 01	350	320	350	712,8	177,26	87,82	89,43	2 080,3	517,37	2 212,5	550,23	
Weiler bei Bingen	339 063 01	400	340	355	846,5	336,46	94,30	242,16	1 827,0	726,15	1 827,0	726,15	
VG Sprendlingen-Gensingen	339 000 08	300	340	351	5 249,4	376,89	126,30	250,60	9 784,5	702,51	10 099,5	725,12	
Aspishheim	339 002 08	300	340	370	206,3	225,42	95,52	129,90	567,2	619,84	567,2	619,84	
Badenheim	339 004 08	300	340	370	53,9	92,59	92,41	0,18	259,6	445,99	294,3	505,60	
Gensingen	339 021 08	300	340	350	1 861,8	499,54	151,45	348,09	2 964,5	795,40	2 964,5	795,40	
Grolsheim	339 022 08	300	340	360	546,4	456,06	227,71	228,35	966,2	806,47	966,2	806,47	
Hornweiler	339 029 08	300	340	350	116,0	164,30	103,78	60,52	442,2	626,31	442,2	626,31	
Sankt Johann	339 050 08	300	340	350	111,8	135,67	88,22	47,45	362,6	439,99	462,8	561,68	
Sprendlingen	339 056 08	300	340	350	1 967,9	488,91	108,78	380,13	3 088,7	767,38	3 268,7	812,10	
Welgesheim	339 065 08	300	340	350	126,9	212,95	99,77	113,19	358,8	602,08	358,8	602,08	
Wolfsheim	339 202 08	300	340	350	138,0	190,87	106,73	84,14	425,1	587,98	425,1	587,98	
Zotzenheim	339 068 08	300	340	350	120,5	190,68	95,30	95,38	349,8	553,44	349,8	553,44	
LK Mayen-Koblenz	137 000 00	309	346	367	109 606,4	521,12	113,54	407,58	167 416,6	795,98	177 037,0	841,72	
Andernach, gr. kr. St.	137 003 00	285	350	380	28 480,3	978,40	126,00	852,40	33 836,3	1 162,40	35 446,9	1 217,73	
Bendorf, St.	137 203 00	285	340	380	5 340,5	322,11	106,14	215,97	10 105,2	609,48	11 895,1	717,43	
Mayen, gr. kr. St.	137 068 00	300	340	380	17 006,7	913,70	133,49	780,21	21 002,2	1 128,36	22 266,1	1 196,27	
VG Maifeld	137 000 02	342	352	356	6 215,4	256,77	96,52	160,25	13 439,7	555,22	14 892,9	615,26	
Einig	137 023 02	350	350	355	47,6	323,65	101,01	222,63	101,8	692,65	101,8	692,65	
Gappenhach	137 027 02	330	330	352	29,5	91,36	77,09	14,27	128,7	398,33	182,0	563,35	
Gering	137 029 02	320	340	350	57,5	144,50	90,81	53,69	186,3	468,13	214,7	539,55	
Gierschnach	137 030 02	320	320	330	33,4	117,16	79,81	37,35	116,2	407,64	158,0	554,52	
Kalt	137 041 02	350	350	330	54,5	114,43	75,55	38,88	194,7	409,00	250,9	527,01	
Kerben	137 048 02	320	320	330	74,2	161,24	92,71	68,54	219,7	477,55	258,5	561,89	
Kollig	137 053 02	350	350	330	120,9	241,27	76,38	164,89	265,8	530,49	302,3	603,34	
Lonnig	137 065 02	300	320	330	277,1	235,20	79,84	155,35	647,3	549,52	688,5	584,49	
Mertloch	137 070 02	300	320	360	239,6	173,36	73,80	99,56	665,3	481,42	800,7	579,34	
Münstermaifeld, St.	137 501 02	350	360	360	691,5	196,06	87,57	108,49	1 670,4	473,61	2 147,8	608,95	
Naunheim	137 080 02	350	350	350	46,9	105,56	86,15	19,41	188,3	424,09	249,4	561,75	
Ochtendung	137 086 02	360	360	360	1 544,4	295,52	96,03	199,50	3 022,1	578,29	3 022,1	578,29	
Pillig	137 087 02	350	350	330	78,1	163,13	95,05	68,08	226,7	473,19	268,8	561,17	
Polch, St.	137 089 02	360	360	360	2 397,0	361,65	123,08	238,57	4 424,1	667,49	4 628,2	698,27	
Rüber	137 095 02	320	320	360	120,7	134,25	81,96	52,30	425,0	472,77	505,2	561,96	
Trimbs	137 102 02	330	330	355	55,1	89,87	69,62	20,25	230,5	375,97	335,2	546,78	
Welling	137 112 02	350	350	350	215,5	237,81	74,64	163,16	503,3	555,53	555,4	613,05	
Wierschem	137 114 02	330	330	330	132,1	395,45	91,60	303,85	223,5	669,18	223,5	669,18	
VG Mendig	137 000 04	290	407	361	3 792,5	283,15	91,55	191,60	7 824,5	584,18	8 217,5	613,52	
Bell	137 008 04	290	380	330	488,4	351,86	89,20	262,66	958,6	690,64	958,6	690,64	
Mendig, St.	137 069 04	290	420	370	2 675,6	308,04	93,75	214,29	5 193,8	597,95	5 368,4	618,05	
Rieden	137 093 04	290	380	350	222,1	177,93	80,35	97,58	602,3	482,60	711,2	569,87	
Thür	137 101 04	290	380	340	354,4	238,80	100,63	138,17	842,8	567,93	874,0	588,92	
Volkesfeld	137 106 04	290	380	330	52,1	88,56	65,55	23,01	227,0	386,04	305,3	519,26	
VG Pellenz	137 000 01	320	338	355	8 320,6	509,16	106,52	402,64	12 848,3	786,22	13 060,7	799,21	
Kretz	137 056 01	320	338	355	780,8	1 059,43	172,46	886,97	887,5	1 204,21	887,5	1 204,21	
Kruft	137 057 01	320	338	355	2 632,7	670,06	112,30	557,76	3 652,7	929,69	3 652,7	929,69	
Nickenich	137 081 01	320	338	355	1 196,5	326,10	92,37	233,73	2 419,9	659,56	2 419,9	659,56	
Plaidt	137 088 01	320	338	355	2 904,3	502,39	102,11	400,28	4 369,7	755,88	4 582,1	792,61	
Saffig	137 096 01	320	338	355	806,4	362,26	109,25	253,02	1 518,4	682,13	1 518,4	682,13	

30 Steuereinnahmen, Realsteuerhebesätze, Realsteueraufbringungskraft und Steuereinnahmekraft der Gemeinden 2011

Landkreis Verbandsgemeinde Gemeinde	Gem.- Schl.- Nr.	Be- völkerung am 30.06.2011	Steuereinnahmen insgesamt (netto)		Einnahmen aus der / dem					
					Grundsteuer		Gewerbsteuer		Gemeindeanteile der	
							Auf- kommen (brutto)	Ein- nahmen (netto) ¹⁾	Ein- kommen- steuer	Umsatz- steuer
		A	B	1 000 EUR	EUR je Einw.	1 000 EUR				
noch: LK Mayen-Koblenz										
VG Rhens	137 000 05	8 687	9 636,7	1 109,33	18,1	965,6	6 414,8	5 167,4	3 355,2	105,9
Brey	137 204 05	1 562	928,8	594,63	4,5	145,8	192,2	154,8	613,2	6,8
Rhens, St.	137 221 05	2 960	1 916,1	647,33	11,0	340,7	427,2	344,1	1 168,1	43,9
Spay	137 223 05	1 908	5 240,7	2 746,71	2,0	178,9	5 459,0	4 397,6	617,5	38,8
Waldesch	137 227 05	2 257	1 551,1	687,23	0,6	300,2	336,3	270,9	956,3	16,4
VG Untermosel	137 000 06	18 307	10 774,3	588,53	124,7	1 852,9	2 571,3	2 065,9	6 441,3	234,4
Alken	137 201 06	666	357,7	537,12	2,5	78,3	58,1	46,6	218,5	10,0
Brodenbach	137 205 06	612	397,3	649,24	3,2	89,7	79,9	64,0	226,5	11,1
Burgen	137 206 06	752	370,9	493,17	3,1	79,0	71,9	57,5	223,0	4,9
Dieblich	137 207 06	2 368	1 596,0	673,98	16,4	272,0	327,3	263,6	1 016,3	20,4
Hatzenport	137 208 06	637	210,9	331,14	2,5	48,2	27,8	22,3	131,5	4,5
Kobern-Gondorf	137 212 06	3 267	1 884,5	576,82	35,5	332,4	542,6	434,7	1 028,3	46,9
Lehmen	137 504 06	1 375	654,8	476,25	16,8	85,0	55,2	44,1	499,6	4,8
Löf	137 214 06	1 426	857,8	601,53	7,1	123,9	262,7	210,2	494,0	19,0
Macken	137 215 06	368	179,2	486,94	4,8	28,9	22,4	17,9	125,0	1,3
Niederfell	137 217 06	1 056	441,1	417,68	5,8	82,3	103,6	83,4	248,4	18,7
Nörtershausen	137 219 06	1 127	683,9	606,87	2,8	129,6	95,6	76,5	458,3	13,1
Oberfell	137 220 06	1 086	634,5	584,29	0,9	117,5	151,7	121,5	366,2	26,1
Winningen	137 230 06	2 473	1 786,6	722,45	17,9	274,7	673,2	544,1	902,9	39,9
Wolken	137 231 06	1 094	718,9	657,17	5,2	111,4	99,3	79,4	502,8	13,9
VG Vallendar	137 000 07	15 160	10 098,9	666,16	14,5	1 692,6	2 654,1	2 126,3	5 997,0	229,3
Niederwerth	137 218 07	1 360	732,1	538,29	1,9	109,6	224,5	179,8	429,5	8,6
Urbar	137 224 07	3 178	1 930,8	607,54	2,6	361,3	406,6	325,8	1 204,5	27,6
Vallendar, St.	137 226 07	8 303	6 131,4	738,46	4,2	959,7	1 810,9	1 450,8	3 527,2	168,3
Weitersburg	137 229 07	2 319	1 304,7	562,59	5,8	262,0	212,1	169,9	835,7	24,7
VG Vordereifel	137 000 03	16 660	8 907,1	534,64	65,9	1 334,9	2 861,2	2 292,2	4 971,1	208,4
Acht	137 001 03	79	33,9	428,58	0,7	7,7	1,2	1,0	23,9	0,4
Anschau	137 004 03	284	25,6	90,10	1,7	25,9	- 108,2	- 86,6	83,5	0,9
Arft	137 006 03	269	87,3	324,59	0,9	19,3	0,3	0,2	65,3	0,3
Baar	137 007 03	786	341,1	434,02	4,2	73,9	105,2	84,3	166,1	10,4
Bermel	137 011 03	355	138,9	391,35	1,8	26,1	8,0	6,4	103,6	0,1
Boos	137 014 03	626	246,7	394,10	3,9	52,4	58,7	47,1	133,3	9,0
Ditscheid	137 019 03	272	92,0	338,30	1,9	14,6	7,1	5,7	68,9	0,3
Ettringen	137 025 03	2 747	1 322,5	481,43	3,1	214,9	282,3	226,1	828,2	46,2
Hausen	137 034 03	392	149,0	380,07	1,4	28,6	1,3	1,0	116,8	0,3
Herresbach	137 035 03	480	210,4	438,39	4,9	41,2	22,4	18,0	143,8	1,1
Hirten	137 036 03	259	115,3	445,24	1,1	15,0	8,8	7,1	91,3	0,2
Kehrig	137 043 03	1 190	902,9	758,78	8,5	93,9	509,2	407,9	380,6	10,6
Kirchwald	137 049 03	943	395,4	419,34	2,5	69,6	55,3	44,3	266,9	7,4
Kottenheim	137 055 03	2 721	1 931,5	709,84	0,9	238,0	888,1	711,5	905,0	72,4
Langenfeld	137 060 03	693	563,5	813,09	- 3,9	56,8	324,3	259,8	238,7	10,9
Langscheid	137 061 03	96	67,9	706,83	0,3	12,5	2,2	1,7	52,5	0,5
Lind	137 063 03	51	23,6	462,47	0,8	4,5	4,1	3,3	14,8	0,1
Luxem	137 066 03	305	101,7	333,43	4,2	17,1	- 1,7	- 1,4	79,9	1,4
Monreal	137 074 03	851	355,5	417,73	11,2	60,8	52,7	42,2	232,2	6,7
Münk	137 077 03	254	99,3	390,88	1,1	20,8	4,9	3,9	66,6	6,6
Nachtsheim	137 079 03	556	233,3	419,52	3,0	41,2	27,8	22,3	161,2	4,8
Reudelsterz	137 092 03	382	150,5	393,89	2,2	24,1	19,5	15,6	107,2	0,8
Sankt Johann	137 097 03	924	540,3	584,75	1,6	77,9	207,0	165,8	283,5	9,5
Siebenbach	137 099 03	206	222,1	1 078,24	1,6	21,5	157,1	125,9	71,3	1,4
Virneburg	137 105 03	393	161,1	409,93	0,9	34,8	14,7	11,8	109,9	2,5
Weiler	137 110 03	497	320,2	644,25	4,2	37,8	146,1	117,1	156,4	3,5
Welschenbach	137 113 03	49	75,7	1 544,73	1,3	3,9	62,6	50,2	19,8	0,3
VG Weißenthurm	137 000 08	33 270	27 537,6	827,70	58,6	4 066,1	14 099,9	11 299,2	10 544,2	1 473,3
Bassenheim	137 202 08	2 964	2 154,8	727,01	18,0	337,0	758,2	607,4	1 145,5	39,3
Kaltenengers	137 209 08	2 063	1 159,0	561,83	4,0	197,4	294,0	235,5	692,6	19,7
Kettig	137 211 08	3 333	1 957,0	587,17	11,8	321,6	513,4	411,3	1 163,1	38,2
Mülheim-Kärlich, St.	137 216 08	10 741	13 114,6	1 220,99	19,1	1 747,5	8 406,5	6 748,9	3 590,0	972,6
Sankt Sebastian	137 222 08	2 484	1 302,0	524,15	3,4	228,6	244,4	195,8	860,4	9,8

30 Steuereinnahmen, Realsteuerhebesätze, Realsteueraufbringungskraft und Steuereinnahmekraft der Gemeinden 2011

Landkreis Verbandsgemeinde Gemeinde	Gem.- Schl.- Nr.	Realsteuer- hebesätze			Realsteueraufbringungskraft				Steuer- einnahmekraft der Gemeinden ²⁾		Steuer- einnahmekraft der Gemeinden ²⁾		Steuer- einnahmekraft der Gemeinden ²⁾ zuzüglich Schlüssel- zuweisung ³⁾	
		Grund- steuer		Ge- wer- be- steuer	insgesamt		Grund- steuer	Ge- werbe- steuer						
		A	B						1 000 EUR	EUR je Einw.	EUR je Einw.	EUR je Einw.	1 000 EUR	EUR je Einw.
				%		1 000 EUR	EUR je Einw.	EUR je Einw.	EUR je Einw.	1 000 EUR	EUR je Einw.	1 000 EUR	EUR je Einw.	
noch: LK Mayen-Koblenz														
VG Rhens	137 000 05	290	350	360	7 572,9	871,76	114,86	756,89	9 786,7	1 126,60	9 899,9	1 139,63		
Brey	137 204 05	290	350	360	349,5	223,74	97,63	126,12	932,1	596,73	932,1	596,73		
Rhens, St.	137 221 05	290	350	360	794,6	268,44	120,52	147,92	1 923,6	649,86	2 036,8	688,10		
Spay	137 223 05	290	350	360	5 779,0	3 028,83	96,17	2 932,66	5 373,9	2 816,51	5 373,9	2 816,51		
Waldesch	137 227 05	290	350	360	649,8	287,92	135,18	152,75	1 557,2	689,94	1 557,2	689,94		
VG Untermosel	137 000 06	290	344	356	4 703,0	256,90	111,39	145,51	10 873,4	593,95	11 557,2	631,30		
Alken	137 201 06	300	340	352	145,2	217,99	126,48	91,51	362,2	543,77	362,2	543,77		
Brodenbach	137 205 06	300	338	352	181,2	296,13	159,21	136,92	402,9	658,38	402,9	658,38		
Burgen	137 206 06	285	338	350	161,9	215,28	114,54	100,73	375,4	499,20	414,5	551,18		
Dieblich	137 207 06	285	340	360	636,5	268,78	127,12	141,66	1 609,5	679,68	1 609,5	679,68		
Hatzenport	137 208 06	320	340	352	81,8	128,49	82,72	45,77	212,3	333,29	357,3	560,97		
Koborn-Gondorf	137 212 06	285	338	352	954,7	292,22	118,10	174,11	1 921,9	588,29	2 159,3	660,96		
Lehmen	137 504 06	300	338	350	164,0	119,27	76,97	42,30	657,3	478,04	765,1	556,45		
Löf	137 214 06	300	340	350	413,3	289,85	95,62	194,24	873,7	612,70	873,7	612,70		
Macken	137 215 06	285	338	352	58,8	159,66	95,96	63,70	180,6	490,74	196,2	533,21		
Niederfell	137 217 06	290	340	360	198,0	187,46	86,95	100,51	444,9	421,35	583,8	552,83		
Nörtershausen	137 219 06	290	340	350	239,0	212,05	122,59	89,46	691,2	613,34	691,2	613,34		
Oberfell	137 220 06	285	338	352	283,4	260,92	114,47	146,44	645,4	594,30	645,4	594,30		
Winningen	137 230 06	285	375	365	959,2	387,86	112,66	275,20	1 772,9	716,91	1 772,9	716,91		
Wolken	137 231 06	300	340	350	226,2	206,74	111,05	95,69	723,0	660,91	723,0	660,91		
VG Vallendar	137 000 07	285	338	352	4 575,0	301,78	118,26	183,52	10 273,5	677,67	10 598,4	699,10		
Niederwerth	137 218 07	285	338	352	352,4	259,14	86,11	173,03	746,0	548,50	830,4	610,62		
Urbar	137 224 07	285	338	352	808,4	254,38	120,25	134,13	1 959,7	616,65	1 959,7	616,65		
Vallendar, St.	137 226 07	285	338	352	2 910,7	350,56	121,92	228,63	6 246,1	752,27	6 486,5	781,23		
Weitersburg	137 229 07	285	338	352	503,4	217,10	121,24	95,86	1 321,7	569,94	1 321,7	569,94		
VG Vordereifel	137 000 03	284	337	352	4 472,5	268,46	88,42	180,04	9 083,1	545,20	10 251,3	615,32		
Acht	137 001 03	285	338	352	10,1	128,01	111,71	16,30	34,1	432,16	45,3	573,13		
Anschau	137 004 03	285	338	352	- 84,5	- 297,38	101,84	- 399,22	21,4	75,40	21,4	75,40		
Arft	137 006 03	285	338	352	21,5	79,80	78,63	1,17	87,0	323,57	153,3	569,96		
Baar	137 007 03	285	338	352	192,2	244,54	104,21	140,33	347,8	442,51	377,1	479,78		
Bermel	137 011 03	285	338	352	37,6	105,78	82,29	23,49	139,7	393,61	198,9	560,26		
Boos	137 014 03	285	338	352	120,6	192,66	94,31	98,35	251,2	401,26	366,9	586,12		
Ditscheid	137 019 03	285	338	352	24,7	90,86	63,53	27,33	92,5	339,91	145,3	534,14		
Ettringen	137 025 03	285	338	352	524,8	191,05	83,33	107,72	1 343,0	488,91	1 542,9	561,67		
Hausten	137 034 03	285	338	352	32,8	83,79	80,33	3,46	149,7	381,86	213,7	545,25		
Herresbach	137 035 03	285	338	352	71,9	149,75	100,81	48,95	212,3	442,34	212,3	442,34		
Hirten	137 036 03	250	290	350	28,9	111,73	75,76	35,97	118,6	457,98	137,2	529,91		
Kehrig	137 043 03	285	338	352	641,2	538,83	90,29	448,54	931,1	782,45	973,3	817,86		
Kirchwald	137 049 03	285	338	352	133,7	141,83	80,32	61,51	397,0	421,03	539,9	572,50		
Kottenheim	137 055 03	285	338	352	1 181,9	434,37	92,21	342,16	1 982,6	728,64	1 982,6	728,64		
Langenfeld	137 060 03	285	338	352	395,7	570,93	80,31	490,63	580,7	838,02	580,7	838,02		
Langscheid	137 061 03	285	338	352	15,7	163,63	140,10	23,52	68,3	711,82	68,3	711,82		
Lind	137 063 03	285	338	352	9,9	193,73	108,92	84,80	24,0	470,02	28,7	563,43		
Luxem	137 066 03	285	338	352	20,5	67,30	73,15	- 5,84	102,2	334,98	162,8	533,92		
Monreal	137 074 03	285	338	352	130,6	153,51	88,63	64,88	359,1	421,93	466,7	548,36		
Münk	137 077 03	285	338	352	28,1	110,76	90,69	20,06	100,3	394,93	108,1	425,63		
Nachtsheim	137 079 03	285	338	352	75,5	135,84	83,42	52,42	236,0	424,38	300,1	539,67		
Reudelsterz	137 092 03	285	338	352	48,0	125,61	72,08	53,52	152,1	398,26	211,9	554,66		
Sankt Johann	137 097 03	285	338	352	300,5	325,20	90,38	234,82	552,3	597,71	556,7	602,48		
Siebenbach	137 099 03	285	338	352	189,0	917,36	117,76	799,60	230,4	1 118,43	230,4	1 118,43		
Virneburg	137 105 03	285	338	352	53,0	134,89	95,59	39,30	162,5	413,47	219,7	559,03		
Weiler	137 110 03	285	338	352	197,3	396,93	88,67	308,26	328,1	660,22	328,1	660,22		
Welschenbach	137 113 03	285	338	352	71,1	1 451,69	112,08	1 339,61	78,8	1 608,71	78,8	1 608,71		
VG Weißenthurm	137 000 08	285	336	352	19 126,8	574,90	131,14	443,76	28 343,6	851,93	28 950,9	870,18		
Bassenheim	137 202 08	285	338	352	1 167,3	393,82	125,68	268,14	2 201,4	742,70	2 201,4	742,70		
Kaltenengers	137 209 08	285	338	352	519,6	251,88	102,49	149,40	1 173,5	568,81	1 173,5	568,81		
Kettig	137 211 08	285	338	352	888,2	266,48	105,00	161,49	1 987,5	596,30	2 050,9	615,32		
Mülheim-Kärlich, St.	137 216 08	285	338	355	10 593,3	986,25	172,72	813,53	13 498,3	1 256,70	13 744,4	1 279,62		
Sankt Sebastian	137 222 08	285	338	352	499,8	201,20	98,07	103,12	1 321,4	531,95	1 440,6	579,95		

30 Steuereinnahmen, Realsteuerhebesätze, Realsteueraufbringungskraft und Steuereinnahmekraft der Gemeinden 2011

Landkreis Verbandsgemeinde Gemeinde	Gem.- Schl.- Nr.	Be- völkerung am 30.06.2011	Steuereinnahmen insgesamt (netto)		Einnahmen aus der / dem					
					Grundsteuer		Gewerbsteuer		Gemeindeanteile der	
							Auf- kommen (brutto)	Ein- nahmen (netto) ¹⁾	Ein- kommen- steuer	Umsatz- steuer
	A	B	1 000 EUR							
Anzahl	1 000 EUR	EUR je Einw.								
noch: LK Mayen-Koblenz										
Urmitz	137 225 08	3 516	3 227,8	918,03	1,6	453,7	1 554,8	1 234,7	1 383,2	145,4
Weißenthurm, St.	137 228 08	8 169	4 622,3	565,83	0,7	780,4	2 328,6	1 865,5	1 709,5	248,1
LK Neuwied	138 000 00	180 645	146 513,4	811,06	291,8	21 483,7	75 632,8	60 235,1	56 664,0	6 948,6
Neuwied, gr. kr. St.	138 045 00	64 162	47 479,3	739,99	39,4	8 883,0	19 776,8	16 272,0	18 577,0	3 266,2
VG Asbach	138 000 01	22 075	31 866,3	1 443,55	54,2	2 262,3	26 650,2	20 723,0	7 677,5	1 069,9
Asbach	138 003 01	7 133	4 141,4	580,60	25,3	686,2	1 344,1	1 076,8	2 174,8	152,2
Buchholz (Ww.)	138 080 01	4 466	4 849,1	1 085,78	11,4	444,6	3 316,0	2 656,6	1 582,2	135,0
Neustadt (Wied)	138 044 01	6 231	6 357,0	1 020,22	14,0	774,9	3 788,5	3 035,1	2 140,1	371,9
Windhagen	138 077 01	4 245	16 518,9	3 891,38	3,5	356,7	18 201,5	13 954,5	1 780,4	410,8
VG Bad Hönningen	138 000 02	11 842	8 359,4	705,91	24,1	1 243,1	4 268,9	3 419,9	3 336,3	295,7
Bad Hönningen, St.	138 004 02	5 753	4 735,4	823,12	4,3	693,8	2 790,9	2 235,9	1 570,8	206,2
Hammerstein	138 024 02	338	159,4	471,49	3,7	24,7	45,1	36,2	92,0	1,8
Leutesdorf	138 038 02	1 852	786,5	424,68	10,0	140,6	107,6	86,2	529,6	16,4
Rheinbrohl	138 063 02	3 899	2 678,1	686,88	6,2	383,9	1 325,3	1 061,7	1 143,8	71,2
VG Dierdorf	138 000 03	10 979	6 816,9	620,90	35,7	1 173,4	2 975,7	2 374,4	2 907,5	294,5
Dierdorf, St.	138 012 03	5 820	3 342,5	574,32	21,7	676,5	1 447,7	1 158,2	1 327,0	142,1
Großmaischeld	138 023 03	2 327	1 858,9	798,84	6,2	256,3	1 001,3	795,1	682,5	113,3
Isenburg	138 031 03	616	292,3	474,59	2,0	48,6	38,6	30,9	206,0	3,1
Kleinmaischeld	138 034 03	1 383	930,0	672,44	2,2	135,9	417,8	334,7	425,2	27,6
Marienhäusen	138 201 03	512	251,6	491,31	2,7	28,1	61,3	48,3	166,7	4,7
Stebach	138 069 03	321	141,5	440,91	0,9	28,0	9,0	7,2	100,2	3,7
VG Linz am Rhein	138 000 04	18 341	16 083,2	876,90	23,2	1 784,1	8 610,2	6 744,7	6 612,3	788,7
Dattenberg	138 009 04	1 583	1 005,6	635,23	2,7	138,8	423,7	333,8	480,8	43,3
Kasbach-Ohlenberg	138 501 04	1 349	763,5	566,01	3,4	106,6	113,5	89,4	544,4	16,9
Leubsdorf	138 037 04	1 611	838,3	520,38	2,4	155,8	124,8	99,8	565,0	9,1
Linz am Rhein, St.	138 041 04	5 929	4 336,8	731,45	4,0	614,2	1 756,1	1 383,6	2 041,0	265,4
Ockenfels	138 055 04	1 039	588,6	566,52	2,7	96,7	68,3	53,8	426,4	5,8
Skt. Katharinen (LK Neuwied)	138 068 04	3 417	3 262,7	954,84	5,2	288,6	1 872,8	1 463,1	1 243,9	250,0
Vettelschoß	138 075 04	3 413	5 287,6	1 549,27	2,8	383,3	4 251,0	3 321,1	1 310,7	198,1
VG Puderbach	138 000 05	14 739	9 380,1	636,41	53,4	1 649,2	4 439,4	3 552,2	3 757,0	316,6
Dernbach	138 011 05	1 026	1 018,6	992,76	4,5	210,1	599,7	479,7	282,2	38,5
Döttesfeld	138 013 05	628	270,5	430,74	2,3	54,1	40,2	32,1	176,5	1,9
Dürrholz	138 014 05	1 234	1 590,2	1 288,64	3,0	146,8	1 392,9	1 114,3	309,4	13,0
Hanroth	138 025 05	614	289,9	472,14	1,6	55,7	87,6	70,1	156,0	5,4
Harschbach	138 027 05	410	204,0	497,51	1,7	30,3	58,3	46,6	114,6	9,8
Linkenbach	138 040 05	468	209,3	447,21	2,6	37,6	34,5	28,2	136,5	1,4
Niederhofen	138 048 05	393	127,3	323,83	0,6	31,4	16,4	13,1	78,7	2,2
Niederwambach	138 050 05	446	224,8	504,07	2,5	39,6	81,3	64,0	111,6	4,3
Oberdreis	138 052 05	862	361,2	418,99	7,1	77,6	38,9	31,2	225,6	15,7
Puderbach	138 057 05	2 415	1 153,6	477,66	6,0	291,9	198,2	159,7	611,7	76,5
Ratzert	138 058 05	244	75,7	310,34	1,5	18,2	2,0	1,6	52,7	0,4
Raubach	138 059 05	1 936	2 246,2	1 160,22	2,4	296,4	1 660,7	1 328,6	486,8	125,7
Rodenbach bei Puderbach	138 064 05	695	235,8	339,30	2,6	58,9	19,9	15,7	154,5	1,5
Steimel	138 070 05	1 235	510,3	413,16	2,7	128,7	43,4	34,9	332,7	7,0
Urbach	138 074 05	1 539	668,3	434,24	7,4	127,8	160,0	128,0	390,2	11,4
Woldert	138 078 05	594	194,6	327,55	4,9	44,0	5,5	4,4	137,4	2,0
VG Rengsdorf	138 000 06	16 306	12 142,9	744,69	34,0	1 915,5	4 983,7	4 001,9	5 690,3	451,5
Anhausen	138 002 06	1 333	1 075,5	806,81	4,0	185,7	320,0	256,4	485,8	139,9
Bonfeld	138 005 06	954	442,6	463,96	4,0	85,4	52,4	42,0	294,8	15,0
Ehlscheid	138 015 06	1 287	692,3	537,89	2,1	154,6	105,6	84,6	438,2	7,6
Hardert	138 026 06	811	408,2	503,35	2,3	81,0	70,1	56,1	260,5	5,0
Hümmerich	138 030 06	778	375,4	482,52	1,1	69,4	60,5	48,5	248,2	4,9
Kurtscheid	138 036 06	940	632,0	672,34	1,4	130,7	169,2	135,6	321,9	37,5
Meinborn	138 042 06	508	298,2	586,99	2,8	39,8	51,5	41,3	210,5	2,5

30 Steuereinnahmen, Realsteuerhebesätze, Realsteueraufbringungskraft und Steuereinnahmekraft der Gemeinden 2011

Landkreis Verbandsgemeinde Gemeinde	Gem.- Schl.- Nr.	Realsteuer- hebesätze			Realsteueraufbringungskraft				Steuer- einnahmekraft der Gemeinden ²⁾		Steuer- einnahmekraft der Gemeinden ²⁾ zuzüglich Schlüssel- zuweisung ³⁾		
		Grund- steuer		Ge- wer- be- steuer	insgesamt		Grund- steuer	Ge- werbe- steuer					
		A	B										
		%	1 000 EUR		EUR je Einw.	EUR je Einw.	EUR je Einw.	1 000 EUR	EUR je Einw.	1 000 EUR	EUR je Einw.		
noch: LK Mayen-Koblenz													
Urmitz	137 225 08	269	317	340	2 197,3	624,94	145,01	479,93	3 405,8	968,65	3 405,8	968,65	
Weißenthurm, St.	137 228 08	285	338	352	3 261,3	399,23	100,42	298,82	4 755,9	582,19	4 934,5	604,05	
LK Neuwied	138 000 00	273	338	344	104 020,6	575,83	126,50	449,33	152 235,5	842,73	161 137,0	892,01	
Neuwied, gr. kr. St.	138 045 00	270	380	395	26 816,6	417,95	130,01	287,94	45 155,1	703,77	50 668,0	789,69	
VG Asbach	138 000 01	254	278	315	34 192,6	1 548,93	133,55	1 415,38	37 012,9	1 676,69	37 012,9	1 676,69	
Asbach	138 003 01	255	290	352	2 278,3	319,41	121,87	197,54	4 338,0	608,16	4 338,0	608,16	
Buchholz (Ww.)	138 080 01	255	290	352	4 033,5	903,17	124,81	778,36	5 091,3	1 140,02	5 091,3	1 140,02	
Neustadt (Wied)	138 044 01	269	317	352	4 854,6	779,10	141,73	637,37	6 613,1	1 061,33	6 613,1	1 061,33	
Windhagen	138 077 01	200	200	300	23 026,2	5 424,32	150,38	5 273,94	20 970,4	4 940,02	20 970,4	4 940,02	
VG Bad Hönningen	138 000 02	302	340	352	5 796,5	489,49	111,59	377,89	8 579,5	724,50	8 954,7	756,18	
Bad Hönningen, St.	138 004 02	290	340	352	3 654,5	635,23	126,69	508,54	4 876,6	847,66	4 967,7	863,50	
Hammerstein	138 024 02	290	340	352	76,8	227,11	87,16	139,95	161,6	478,13	174,5	516,24	
Leutesdorf	138 038 02	320	340	352	268,8	145,12	84,23	60,89	793,4	428,38	1 003,4	541,80	
Rheinbrohl	138 063 02	290	340	352	1 796,5	460,75	104,42	356,32	2 748,0	704,79	2 809,1	720,46	
VG Dierdorf	138 000 03	282	333	346	4 458,5	406,09	117,38	288,71	7 059,2	642,97	7 573,3	689,80	
Dierdorf, St.	138 012 03	285	338	350	2 259,3	388,20	125,95	262,25	3 438,8	590,87	3 670,6	630,69	
Großmaischeld	138 023 03	285	338	340	1 362,3	585,42	118,43	466,99	1 951,9	838,81	1 951,9	838,81	
Isenburg	138 031 03	285	338	350	93,7	152,14	86,08	66,06	295,2	479,14	355,9	577,69	
Kleinmaischeld	138 034 03	280	310	352	596,0	430,91	114,20	316,72	965,7	698,25	1 128,3	815,80	
Marienhausen	138 201 03	265	306	330	104,2	203,53	69,66	133,87	262,5	512,76	281,2	549,16	
Stebach	138 069 03	265	306	350	43,0	133,98	104,31	29,67	145,1	451,88	185,6	578,07	
VG Linz am Rhein	138 000 04	255	278	323	12 135,1	661,64	125,47	536,16	17 670,5	963,44	17 749,3	967,74	
Dattenberg	138 009 04	255	290	330	646,8	408,58	109,33	299,25	1 081,0	682,89	1 081,0	682,89	
Kasbach-Ohlenberg	138 501 04	270	290	330	261,1	193,55	99,48	94,07	798,4	591,86	798,4	591,86	
Leubsdorf	138 037 04	270	320	350	307,0	190,54	108,88	81,67	856,1	531,40	934,9	580,31	
Linz am Rhein, St.	138 041 04	255	290	330	2 720,1	458,78	127,58	331,20	4 654,1	784,96	4 654,1	784,96	
Ockenfels	138 055 04	270	290	330	197,7	190,30	116,83	73,47	615,4	592,29	615,4	592,29	
Skt. Katharinen (LK Neuwied)	138 068 04	240	240	320	2 592,9	758,82	126,83	632,00	3 677,1	1 076,13	3 677,1	1 076,13	
Vettelschoß	138 075 04	240	270	320	5 409,5	1 584,96	148,69	1 436,27	5 988,4	1 754,59	5 988,4	1 754,59	
VG Puderbach	138 000 05	285	337	350	6 468,7	438,89	121,57	317,32	9 655,1	655,07	11 026,5	748,11	
Dernbach	138 011 05	290	340	350	856,2	834,47	218,26	616,22	1 056,9	1 030,09	1 056,9	1 030,09	
Döttesfeld	138 013 05	285	338	350	101,7	161,86	94,41	67,45	272,0	433,16	352,0	560,44	
Dürrholz	138 014 05	285	340	350	1 624,8	1 316,70	126,70	1 190,00	1 668,7	1 352,25	1 769,9	1 434,28	
Hanroth	138 025 05	285	338	350	152,6	248,46	98,04	150,42	296,4	482,80	348,3	567,23	
Harschbach	138 027 05	285	338	350	95,0	231,79	81,94	149,85	207,8	506,86	222,4	542,45	
Linkenbach	138 040 05	285	340	380	75,4	161,21	89,57	71,65	207,0	442,32	260,2	555,94	
Niederhofen	138 048 05	285	338	350	50,9	129,56	85,62	43,93	128,6	327,14	208,7	530,97	
Niederwambach	138 050 05	269	317	330	138,0	309,51	105,73	203,78	236,7	530,63	236,7	530,63	
Oberdreis	138 052 05	285	338	350	129,8	150,61	102,99	47,62	363,3	421,46	481,3	558,38	
Puderbach	138 057 05	285	338	360	515,9	213,64	129,51	84,13	1 165,6	482,63	1 393,7	577,10	
Ratzert	138 058 05	290	338	350	22,8	93,41	84,82	8,59	75,5	309,31	117,3	480,77	
Raubach	138 059 05	285	340	350	2 062,8	1 065,49	161,11	904,38	2 343,1	1 210,29	2 343,1	1 210,29	
Rodenbach bei Puderbach	138 064 05	285	338	330	86,8	124,87	92,83	32,04	238,5	343,22	365,2	525,53	
Steimel	138 070 05	280	330	360	185,8	150,42	114,44	35,98	517,0	418,59	680,8	551,23	
Urbach	138 074 05	290	338	350	310,5	201,76	92,16	109,60	680,1	441,91	900,2	584,95	
Woldert	138 078 05	280	320	350	59,7	100,52	90,79	9,72	198,0	333,36	289,8	487,94	
VG Rengsdorf	138 000 06	269	317	355	7 358,0	451,25	133,84	317,41	12 517,9	767,69	12 937,9	793,44	
Anhausen	138 002 06	269	317	352	547,8	410,95	159,27	251,68	1 109,8	832,59	1 109,8	832,59	
Bonefeld	138 005 06	269	317	352	155,0	162,49	104,92	57,57	454,4	476,35	552,2	578,78	
Ehlscheid	138 015 06	269	317	352	286,2	222,39	136,34	86,05	711,0	552,45	711,0	552,45	
Hardert	138 026 06	269	317	352	166,7	205,52	114,93	90,59	418,2	515,64	464,2	572,41	
Hümmerich	138 030 06	269	317	352	142,4	183,07	101,52	81,54	383,4	492,86	438,9	564,18	
Kurtscheid	138 036 06	269	317	352	325,4	346,19	157,45	188,74	651,2	692,76	651,2	692,76	
Meinborn	138 042 06	269	317	352	101,6	200,06	93,73	106,33	304,4	599,18	304,4	599,18	

30 Steuereinnahmen, Realsteuerhebesätze, Realsteueraufbringungskraft und Steuereinnahmekraft der Gemeinden 2011

Landkreis Verbandsgemeinde Gemeinde	Gem.- Schl.- Nr.	Be- völkerung am 30.06.2011	Steuereinnahmen insgesamt (netto)		Einnahmen aus der / dem					
					Grundsteuer		Gewerbsteuer		Gemeindeanteile der	
					A	B	Auf- kommen (brutto)	Ein- nahmen (netto) ¹⁾	Ein- kommen- steuer	Umsatz- steuer
		Anzahl	1 000 EUR	EUR je Einw.	1 000 EUR					

noch: LK Neuwied

Melsbach	138 043 06	2 007	1 423,3	709,16	1,4	209,6	412,5	330,4	859,6	18,1
Oberhonnefeld-Gierend	138 053 06	1 014	843,1	831,44	1,5	142,9	505,6	405,1	260,1	30,0
Oberraden	138 054 06	633	469,3	741,46	3,1	62,2	233,3	186,9	207,2	7,3
Rengsdorf	138 061 06	2 646	3 195,1	1 207,54	2,5	415,5	2 092,6	1 685,7	972,5	113,3
Rüscheld	138 066 06	776	401,1	516,83	1,8	73,3	39,1	31,3	284,0	8,2
Straßenhaus	138 071 06	1 870	1 358,1	726,27	4,7	203,9	595,8	477,3	615,2	50,8
Thalhausen	138 072 06	749	528,7	705,92	1,2	61,3	275,4	220,7	231,8	11,5
VG Unkel	138 000 07	12 894	9 360,6	725,96	12,4	1 593,2	2 864,4	2 294,8	5 121,3	298,0
Bruchhausen	138 008 07	881	679,1	770,82	3,5	85,6	227,5	182,2	393,9	10,2
Erpel	138 019 07	2 527	1 355,2	536,30	3,4	244,8	185,0	148,2	927,7	23,5
Rheinbreitbach	138 062 07	4 437	4 221,1	951,34	2,3	629,4	1 739,7	1 393,8	2 046,8	133,1
Unkel, St.	138 073 07	5 049	3 105,2	615,01	3,2	633,4	712,2	570,6	1 752,9	131,2
VG Waldbreitbach	138 000 08	9 307	5 024,8	539,89	15,5	980,1	1 063,6	852,1	2 984,8	167,7
Breitscheid	138 006 08	2 152	1 216,7	565,38	3,1	250,2	232,2	186,0	703,2	55,8
Datzeroth	138 010 08	240	108,9	453,61	1,4	22,9	15,2	12,2	70,8	0,6
Hausen (Wied)	138 007 08	1 937	846,6	437,06	4,7	153,3	196,6	157,5	513,6	30,5
Niederbreitbach	138 047 08	1 569	708,3	451,43	2,0	158,4	59,9	48,0	487,2	7,6
Roßbach	138 065 08	1 518	947,8	624,39	2,0	165,8	204,5	163,8	601,2	9,8
Waldbreitbach	138 076 08	1 891	1 196,5	632,73	2,3	229,4	355,1	284,5	608,9	63,3
LK Rhein-Hunsrück-Kreis	140 000 00	102 286	74 484,4	728,20	692,1	11 169,4	35 541,9	28 679,6	30 683,7	2 876,1
Boppard, St.	140 501 00	15 401	16 596,8	1 077,64	25,9	1 977,7	10 776,0	8 810,1	5 086,8	581,9
VG Emmelshausen	140 000 02	14 656	9 162,3	625,15	84,7	1 575,7	2 962,8	2 377,6	4 777,3	289,6
Badenhard	140 005 02	144	56,6	393,28	3,8	12,3	7,1	5,7	34,5	0,1
Beulich	140 201 02	495	258,4	522,10	5,9	41,8	59,4	47,6	160,0	1,7
Bickenbach	140 014 02	345	127,7	370,24	5,7	25,1	20,6	16,4	78,0	1,9
Birkheim	140 016 02	143	61,3	428,89	2,6	15,0	- 3,1	- 2,5	44,6	1,1
Dörth	140 031 02	520	803,6	1 545,44	1,6	126,2	560,9	449,4	157,8	67,4
Emmelshausen, St.	140 036 02	4 802	2 978,8	620,33	6,2	564,6	844,8	680,6	1 624,8	88,0
Gondershausen	140 043 02	1 280	612,2	478,26	5,9	110,8	64,3	51,5	414,3	23,4
Halsenbach	140 045 02	1 236	1 025,9	830,01	7,5	172,2	466,3	373,5	424,9	44,2
Hausbay	140 047 02	196	183,8	937,60	2,1	18,3	137,4	110,1	49,5	3,4
Hungenroth	140 060 02	247	138,1	559,04	2,7	24,8	19,0	15,2	92,0	2,9
Karbach	140 063 02	579	230,9	398,79	4,0	41,4	18,0	14,4	169,0	1,1
Kratzenburg	140 075 02	402	213,2	530,31	3,9	34,6	45,9	39,2	132,3	2,1
Leiningen	140 084 02	747	469,7	628,78	3,5	68,3	174,1	138,3	249,7	7,7
Lingerhahn	140 087 02	473	263,8	557,66	1,8	38,5	80,4	63,9	150,9	7,2
Maisborn	140 089 02	126	69,9	554,66	2,1	10,9	20,2	16,2	38,3	1,2
Mermuth	140 093 02	267	151,0	565,51	4,2	25,1	21,1	16,9	101,6	2,1
Morshausen	140 205 02	359	164,3	457,55	3,7	30,6	8,0	6,4	120,9	2,0
Mühlpfad	140 098 02	68	31,9	469,82	1,6	4,9	8,6	6,9	18,3	0,2
Ney	140 102 02	370	196,4	530,81	4,1	30,3	34,4	27,6	130,6	2,2
Niedert	140 108 02	139	191,1	1 374,58	2,2	14,1	154,2	123,5	39,7	10,9
Norath	140 110 02	463	210,9	455,51	1,9	38,2	26,0	20,8	146,2	1,7
Pfalzfeld	140 117 02	628	423,3	674,05	1,8	80,4	171,0	136,8	178,0	13,8
Schwall	140 140 02	356	186,8	524,59	1,5	27,8	17,2	13,8	141,0	1,7
Thörlingen	140 149 02	153	60,1	392,82	2,1	10,8	6,9	5,6	39,7	1,4
Utzenhain	140 156 02	118	52,6	445,71	2,4	8,8	-	-	40,5	0,2
VG Kastellaun	140 000 03	14 754	9 664,4	655,03	118,5	1 395,2	4 676,7	3 733,7	3 951,1	428,8
Alterkülz	140 001 03	425	431,6	1 015,46	6,5	36,1	336,3	269,0	107,6	11,3
Bell (Hunsrück)	140 009 03	1 457	926,1	635,64	22,7	98,0	510,2	408,2	377,8	14,7
Beltheim	140 010 03	2 014	1 062,7	527,64	17,2	165,0	345,4	276,3	560,3	36,4
Braunshorn	140 018 03	604	303,7	502,82	6,3	45,0	81,2	65,0	182,4	2,6
Buch	140 021 03	936	414,8	443,17	10,5	60,9	79,1	63,3	268,5	8,4
Dommershausen	140 202 03	1 145	1 516,3	1 324,31	13,4	97,3	1 278,0	1 006,9	335,9	60,2
Gödenroth	140 042 03	483	212,3	439,54	5,9	34,5	23,5	18,8	148,3	2,9
Hasselbach	140 046 03	179	55,0	307,35	4,0	10,8	3,5	2,8	36,0	0,8

30 Steuereinnahmen, Realsteuerhebesätze, Realsteueraufbringungskraft und Steuereinnahmekraft der Gemeinden 2011

Landkreis Verbandsgemeinde Gemeinde	Gem.- Schl.- Nr.	Realsteuer- hebesätze			Realsteueraufbringungskraft				Steuer- einnahmekraft der Gemeinden ²⁾		Steuer- einnahmekraft der Gemeinden ²⁾ zuzüglich Schlüssel- zuweisung ³⁾		
		Grund- steuer		Ge- wer- be- steuer	insgesamt		Grund- steuer	Ge- werbe- steuer					
		A	B										
		%	1 000 EUR		EUR je Einw.	EUR je Einw.	EUR je Einw.	1 000 EUR	EUR je Einw.	1 000 EUR	EUR je Einw.		
noch: LK Neuwied													
Melsbach	138 043 06	269	317	352	668,6	333,14	117,70	215,44	1 464,2	729,57	1 464,2	729,57	
Oberhonnefeld-Gierend	138 053 06	269	317	352	691,7	682,17	159,46	522,72	881,3	869,12	881,3	869,12	
Oberraden	138 054 06	269	317	352	317,6	501,72	115,39	386,34	485,6	767,20	485,6	767,20	
Rengsdorf	138 061 06	269	317	360	2 613,0	987,52	176,89	810,62	3 291,8	1 244,06	3 502,5	1 323,68	
Rüscheld	138 066 06	269	317	352	125,1	161,27	108,43	52,84	409,5	527,76	419,5	540,64	
Straßenhaus	138 071 06	269	317	352	858,1	458,86	124,87	333,99	1 405,7	751,69	1 405,7	751,69	
Thalhausen	138 072 06	269	317	352	358,7	478,93	93,45	385,48	547,3	730,72	547,3	730,72	
VG Unkel	138 000 07	293	349	352	4 634,3	359,41	126,53	232,88	9 484,0	735,53	9 649,9	748,40	
Bruchhausen	138 008 07	285	338	352	332,0	376,84	106,19	270,65	690,9	784,21	690,9	784,21	
Erpel	138 019 07	300	350	352	445,6	176,34	99,58	76,76	1 360,0	538,18	1 360,0	538,18	
Rheinbreitbach	138 062 07	285	350	352	2 464,5	555,44	144,41	411,03	4 298,4	968,76	4 298,4	968,76	
Unkel, St.	138 073 07	300	350	352	1 392,2	275,74	127,86	147,87	3 134,7	620,85	3 300,6	653,72	
VG Waldbreitbach	138 000 08	285	338	352	2 160,3	232,12	112,32	119,79	5 101,4	548,12	5 564,4	597,87	
Breitscheid	138 006 08	285	338	352	509,5	236,75	123,63	113,12	1 222,3	568,00	1 222,3	568,00	
Datzeroth	138 010 08	285	338	352	41,4	172,70	106,10	66,60	109,8	457,70	118,1	491,98	
Hausen (Wied)	138 007 08	285	338	352	372,0	192,06	85,64	106,42	877,0	452,79	1 112,4	574,31	
Niederbreitbach	138 047 08	285	338	352	231,2	147,35	107,35	39,99	714,1	455,13	813,0	518,17	
Roßbach	138 065 08	285	338	352	390,6	257,32	116,13	141,19	961,0	633,05	961,0	633,05	
Waldbreitbach	138 076 08	285	338	352	615,6	325,52	128,65	196,87	1 217,1	643,61	1 337,6	707,36	
LK Rhein-Hunsrück-Kreis	140 000 00	292	338	356	49 298,6	481,97	121,51	360,46	75 996,0	742,98	82 390,9	805,50	
Boppard, St.	140 501 00	320	360	360	13 019,9	845,39	128,18	717,21	16 722,8	1 085,82	18 058,5	1 172,55	
VG Emmelshausen	140 000 02	284	337	353	4 843,5	330,48	119,12	211,36	9 325,1	636,27	9 795,3	668,35	
Badenhard	140 005 02	285	338	350	24,3	168,88	116,88	51,99	57,5	399,51	82,1	570,28	
Beulich	140 201 02	285	338	352	112,2	226,63	100,84	125,80	262,1	529,47	272,5	550,43	
Bickenbach	140 014 02	270	310	340	57,3	166,12	101,26	64,86	132,9	385,18	132,9	385,18	
Birkheim	140 016 02	285	338	352	15,3	107,22	129,65	- 22,43	61,6	430,76	61,6	430,76	
Dörth	140 031 02	285	338	352	722,2	1 388,78	258,02	1 130,76	835,9	1 607,46	835,9	1 607,46	
Emmelshausen, St.	140 036 02	300	340	360	1 461,6	304,36	124,03	180,33	3 010,1	626,84	3 200,4	666,47	
Gondershausen	140 043 02	285	338	352	189,8	148,32	95,66	52,65	614,8	480,31	614,8	480,31	
Halsenbach	140 045 02	285	338	352	677,4	548,06	152,60	395,46	1 053,9	852,64	1 053,9	852,64	
Hausbay	140 047 02	285	338	352	165,4	844,05	109,10	734,95	191,0	974,57	217,8	1 111,39	
Hungenroth	140 060 02	285	338	350	49,0	198,26	116,95	81,32	140,0	566,95	152,2	616,16	
Karbach	140 063 02	285	338	352	66,4	114,74	82,17	32,57	232,9	402,19	309,8	535,04	
Kratzenburg	140 075 02	290	338	352	88,4	219,93	100,30	119,63	216,1	537,47	229,3	570,30	
Leiningen	140 084 02	285	338	340	264,3	353,79	100,83	252,96	485,9	650,47	485,9	650,47	
Lingerhahn	140 087 02	270	310	340	133,3	281,91	97,32	184,59	274,9	581,16	279,4	590,68	
Maisborn	140 089 02	285	338	352	34,9	276,65	108,58	168,07	70,4	558,68	70,4	558,68	
Mermuth	140 093 02	285	338	352	52,7	197,56	114,64	82,92	152,3	570,28	155,2	581,32	
Morshausen	140 205 02	285	338	352	44,3	123,47	100,24	23,23	165,7	461,46	202,6	564,33	
Mühlpfad	140 098 02	260	310	350	16,5	242,37	109,21	133,16	33,2	488,12	41,4	608,13	
Ney	140 102 02	285	338	352	72,2	195,11	97,50	97,61	198,2	535,65	198,2	535,65	
Niedert	140 108 02	285	338	352	178,7	1 285,53	122,91	1 162,62	198,6	1 429,04	198,6	1 429,04	
Norath	140 110 02	285	338	352	69,3	149,66	90,75	58,91	212,0	457,96	243,8	526,61	
Pfalzfeld	140 117 02	285	338	350	266,6	424,52	137,48	287,04	424,2	675,49	424,2	675,49	
Schwall	140 140 02	285	338	352	48,8	136,97	86,39	50,58	188,1	528,25	188,1	528,25	
Thörlingen	140 149 02	285	338	352	20,8	136,10	88,64	47,46	60,5	395,75	77,1	503,94	
Utzenhain	140 156 02	285	338	352	11,7	99,31	99,31	-	52,5	444,62	67,3	570,52	
VG Kastellaun	140 000 03	280	332	347	6 588,7	446,57	109,66	336,91	10 025,7	679,52	10 842,4	734,88	
Alterkülz	140 001 03	285	338	350	399,2	939,21	105,03	834,18	450,8	1 060,72	450,8	1 060,72	
Bell (Hunsrück)	140 009 03	285	338	350	664,2	455,89	86,72	369,18	954,7	655,23	993,5	681,86	
Beltheim	140 010 03	285	340	350	554,2	275,19	94,37	180,82	1 081,9	537,18	1 263,3	627,27	
Braunshorn	140 018 03	285	338	350	139,4	230,78	88,98	141,80	308,1	510,06	308,1	510,06	
Buch	140 021 03	300	338	350	157,7	168,44	79,34	89,10	418,8	447,40	476,7	509,27	
Dommershausen	140 202 03	255	290	330	1 563,6	1 365,61	117,58	1 248,03	1 688,6	1 474,72	1 688,6	1 474,72	
Gödenroth	140 042 03	285	338	350	67,1	138,94	87,64	51,30	213,5	442,12	273,5	566,33	
Hasselbach	140 046 03	285	338	350	19,2	107,27	86,75	20,51	55,3	309,03	97,9	546,97	

30 Steuereinnahmen, Realsteuerhebesätze, Realsteueraufbringungskraft und Steuereinnahmekraft der Gemeinden 2011

Landkreis Verbandsgemeinde Gemeinde	Gem.- Schl.- Nr.	Be- völkerung am 30.06.2011	Steuereinnahmen insgesamt (netto)		Einnahmen aus der / dem					
					Grundsteuer		Gewerbsteuer		Gemeindeanteile der	
					A	B	Auf- kommen (brutto)	Ein- nahmen (netto) ¹⁾	Ein- kommen- steuer	Umsatz- steuer
		Anzahl	1 000 EUR	EUR je Einw.	1 000 EUR					

noch: LK Rhein-Hunsrück-Kreis

Hollnich	140 055 03	302	136,4	451,68	2,1	21,9	19,2	15,3	94,1	2,1
Kastellaun, St.	140 064 03	5 125	3 510,8	685,04	2,7	649,9	1 755,4	1 414,1	1 255,8	181,8
Korweiler	140 073 03	86	40,8	474,94	2,1	5,5	6,2	5,0	27,7	0,2
Mastershausen	140 204 03	1 035	664,3	641,86	8,6	115,6	155,6	122,6	309,8	105,1
Michelbach	140 095 03	173	83,6	483,23	3,7	9,2	12,2	9,8	60,2	0,7
Roth	140 131 03	259	86,0	332,19	5,1	14,7	6,6	5,3	59,2	0,6
Spesenroth	140 147 03	148	52,9	357,63	3,9	8,8	0,2	0,2	39,0	0,9
Uhler	140 153 03	383	166,9	435,81	3,9	22,1	64,1	51,2	88,7	0,2
VG Kirchberg (Hunsrück)	140 000 04	19 977	12 051,9	603,29	182,9	2 062,9	5 564,5	4 454,0	4 835,0	468,9
Bärenbach	140 006 04	436	609,3	1 397,42	2,4	103,3	493,7	400,3	95,6	6,7
Belg	140 007 04	140	42,3	301,84	3,5	6,5	8,6	6,9	24,4	0,1
Büchenbeuren	140 024 04	1 691	816,0	482,58	3,8	232,6	270,8	213,4	339,4	24,7
Dickenschied	140 028 04	731	356,4	487,56	5,9	45,5	65,2	51,4	246,3	6,1
Dill	140 029 04	189	68,6	363,17	7,2	10,2	0,7	0,6	48,8	0,2
Dillendorf	140 030 04	592	184,0	310,88	3,3	35,2	13,1	10,4	131,8	0,7
Gehlweiler	140 040 04	242	87,3	360,70	1,3	14,4	5,2	4,1	65,1	1,1
Gemünden	140 041 04	1 267	617,9	487,67	5,6	118,2	179,5	142,5	324,1	24,2
Hahn	140 044 04	179	57,9	323,60	3,6	12,6	0,7	0,6	40,5	0,4
Hecken	140 048 04	122	48,7	399,14	4,0	5,8	-	-	38,2	0,6
Heinzenbach	140 049 04	410	219,2	534,60	3,0	28,0	49,6	39,1	143,8	4,6
Henau	140 050 04	147	147,0	999,67	2,5	12,3	106,0	84,8	42,6	4,1
Hirschfeld (Hunsrück)	140 053 04	312	118,8	380,71	4,6	31,0	- 1,4	- 1,1	78,6	5,0
Kappel	140 062 04	493	179,0	363,00	10,2	34,2	16,5	13,2	118,1	2,4
Kirchberg (Hunsrück), St.	140 067 04	3 794	3 166,3	834,56	13,8	459,5	1 909,6	1 522,1	958,5	206,5
Kludenbach	140 071 04	106	34,9	329,67	2,7	7,7	0,6	0,4	23,3	0,4
Laufersweiler	140 081 04	852	380,2	446,25	5,3	60,2	150,3	117,5	186,8	8,4
Lautzenhausen	140 082 04	361	1 038,0	2 875,23	2,3	210,9	856,3	689,8	73,2	61,0
Lindenschied	140 086 04	211	85,6	405,69	2,9	14,9	18,4	14,5	47,0	5,7
Maitzborn	140 090 04	110	54,7	496,88	4,2	7,9	26,2	21,2	20,8	0,1
Metzenhausen	140 094 04	126	51,9	412,05	3,9	6,5	12,6	9,9	30,9	0,3
Nieder Kostenz	140 105 04	179	80,3	448,77	4,5	11,8	4,0	3,2	60,2	0,3
Niedersohren	140 107 04	449	182,6	406,61	3,3	28,6	14,1	11,0	138,3	0,6
Niederweiler	140 109 04	395	316,1	800,34	4,8	26,0	227,0	178,9	100,7	4,6
Ober Kostenz	140 111 04	264	168,1	636,56	6,2	13,8	104,9	82,7	63,6	1,1
Raversbeuren	140 120 04	129	37,2	288,45	5,2	8,7	0,4	0,3	22,9	0,1
Reckershausen	140 122 04	394	162,8	413,20	5,9	29,1	41,2	32,5	91,0	3,5
Rödelhausen	140 128 04	160	36,3	226,81	3,1	8,0	- 2,3	- 1,8	25,2	1,4
Rödern	140 129 04	205	146,9	716,41	2,3	12,2	85,2	67,2	63,0	1,5
Rohrbach	140 130 04	181	63,8	352,32	4,3	9,1	1,1	0,9	47,8	0,4
Schlierschied	140 135 04	186	108,0	580,80	4,3	16,1	37,1	29,2	46,8	11,4
Schwarzen	140 141 04	140	41,2	294,62	3,7	6,6	3,9	3,1	26,5	0,3
Sohren	140 145 04	3 337	1 729,8	518,36	6,9	348,9	734,9	599,5	692,9	73,4
Sohrschied	140 146 04	95	51,1	538,16	2,4	5,9	18,4	14,8	27,4	0,5
Todenroth	140 151 04	94	32,8	348,76	1,2	7,5	6,4	5,1	17,9	0,2
Unzenberg	140 154 04	425	210,8	496,02	7,3	25,1	70,8	57,8	118,6	1,2
Wahlenau	140 159 04	202	70,0	346,68	4,3	11,7	1,6	1,3	52,1	0,2
Womrath	140 163 04	211	73,5	348,57	5,6	10,7	0,2	0,2	55,6	0,8
Woppenroth	140 164 04	266	118,3	444,61	7,9	17,4	28,1	22,9	65,4	3,4
Würrich	140 165 04	154	58,4	379,01	3,5	8,3	5,1	4,0	41,3	0,9
VG Rheinböllen	140 000 05	10 120	5 565,7	549,97	71,5	885,1	968,4	782,0	3 573,0	220,3
Argenthal	140 003 05	1 679	916,8	546,07	13,8	124,0	243,9	197,8	548,3	25,8
Benzweiler	140 011 05	203	81,1	399,53	3,4	14,3	1,2	1,0	61,7	0,2
Dichtelbach	140 027 05	680	320,2	470,90	4,1	42,5	38,7	31,0	239,4	0,8
Ellern (Hunsrück)	140 035 05	832	508,5	611,12	7,7	80,8	52,0	42,2	347,8	27,9
Erbach	140 037 05	266	114,8	431,42	1,5	19,2	- 2,8	- 2,3	94,3	0,5
Kisselbach	140 068 05	565	335,6	593,94	6,4	39,0	118,5	94,1	188,4	6,1
Liebshausen	140 085 05	503	333,0	662,08	4,3	36,3	80,4	64,8	216,4	8,6
Mörschbach	140 096 05	328	193,9	591,21	4,5	33,0	32,2	26,1	123,3	6,0
Rheinböllen, St.	140 125 05	3 970	2 216,3	558,26	11,9	413,9	357,5	289,8	1 349,1	140,5
Riesweiler	140 127 05	736	337,7	458,79	8,5	59,9	15,0	12,1	253,1	2,2
Schnorbach	140 138 05	228	150,2	658,96	2,9	14,7	31,9	25,5	105,6	0,6

30 Steuereinnahmen, Realsteuerhebesätze, Realsteueraufbringungskraft und Steuereinnahmekraft der Gemeinden 2011

Landkreis Verbandsgemeinde Gemeinde	Gem.- Schl.- Nr.	Realsteuer- hebesätze			Realsteueraufbringungskraft				Steuer- einnahmekraft der Gemeinden ²⁾		Steuer- einnahmekraft der Gemeinden ²⁾ zuzüglich Schlüssel- zuweisung ³⁾		
		Grund- steuer		Ge- wer- be- steuer	insgesamt		Grund- steuer	Ge- werbe- steuer					
		A	B										
		%	1 000 EUR						EUR je Einw.	EUR je Einw.	EUR je Einw.	1 000 EUR	EUR je Einw.
noch: LK Rhein-Hunsrück-Kreis													
Hollnich	140 055 03	285	338	350	45,4	150,27	83,32	66,95	137,7	455,91	175,1	579,95	
Kastellaun, St.	140 064 03	285	338	360	2 484,7	484,82	133,74	351,08	3 581,0	698,73	3 809,0	743,23	
Korweiler	140 073 03	270	320	350	15,0	174,08	97,88	76,20	41,6	484,05	48,6	565,09	
Mastershausen	140 204 03	269	317	330	312,9	302,36	134,23	168,12	694,9	671,36	694,9	671,36	
Michelbach	140 095 03	270	320	350	27,0	156,34	81,87	74,46	85,5	493,96	96,4	557,45	
Roth	140 131 03	285	338	350	27,7	106,85	79,83	27,01	86,2	332,69	139,1	537,17	
Spesenroth	140 147 03	270	320	350	14,2	96,17	94,72	1,45	54,1	365,23	83,5	564,36	
Uhler	140 153 03	270	310	350	97,1	253,57	77,25	176,32	173,2	452,32	243,4	635,46	
VG Kirchberg (Hunsrück)	140 000 04	290	317	351	8 346,6	417,81	124,78	293,03	12 540,0	627,72	14 551,2	728,40	
Bärenbach	140 006 04	300	320	370	609,4	1 397,62	268,28	1 129,33	618,2	1 418,00	618,2	1 418,00	
Belg	140 007 04	330	340	350	19,0	135,56	70,77	64,79	41,8	298,59	82,2	586,91	
Büchenbeuren	140 024 04	300	300	330	581,8	344,08	165,00	179,08	888,5	525,44	1 115,3	659,57	
Dickenschied	140 028 04	255	290	330	135,4	185,22	85,45	99,78	374,0	511,58	374,0	511,58	
Dill	140 029 04	370	370	420	16,2	85,74	82,28	3,46	65,1	344,30	101,7	537,94	
Dillendorf	140 030 04	340	340	340	53,8	90,85	66,84	24,01	183,5	310,04	315,4	532,77	
Gehlweiler	140 040 04	270	310	330	23,7	97,93	74,03	23,89	88,7	366,55	135,0	557,87	
Gemünden	140 041 04	340	340	340	323,1	254,98	101,25	153,74	634,5	500,76	710,9	561,08	
Hahn	140 044 04	250	290	330	20,4	114,06	109,66	4,39	61,2	341,68	97,9	547,04	
Hecken	140 048 04	285	340	330	10,2	83,39	83,39	-	48,9	401,16	73,0	598,35	
Heinzenbach	140 049 04	255	290	330	93,3	227,45	92,14	135,30	231,1	563,73	232,3	566,53	
Henau	140 050 04	280	310	350	128,5	874,33	113,81	760,52	154,0	1 047,48	154,0	1 047,48	
Hirschfeld (Hunsrück)	140 053 04	270	320	350	37,9	121,59	126,40	- 4,81	121,8	390,51	167,9	538,19	
Kappel	140 062 04	285	340	350	63,6	129,10	93,89	35,22	180,9	366,90	284,4	576,81	
Kirchberg (Hunsrück), St.	140 067 04	320	320	345	2 565,0	676,06	137,73	538,33	3 342,5	881,01	3 452,7	910,05	
Kludenbach	140 071 04	270	310	330	12,4	117,42	111,61	5,81	36,0	339,45	55,7	525,69	
Laufersweiler	140 081 04	300	340	320	241,4	283,39	79,91	203,48	403,8	473,90	562,2	659,90	
Lautzenhausen	140 082 04	255	290	360	1 138,5	3 153,69	722,42	2 431,27	1 106,2	3 064,18	1 106,2	3 064,18	
Lindenschied	140 086 04	320	320	330	39,8	188,57	91,06	97,51	88,6	419,94	115,7	548,36	
Maitzborn	140 090 04	300	320	370	39,0	354,55	117,21	237,34	55,0	500,18	76,3	693,72	
Metzenhausen	140 094 04	300	310	320	25,8	204,59	88,97	115,62	54,2	430,11	72,8	577,98	
Nieder Kostenz	140 105 04	320	350	330	20,6	114,93	89,83	25,11	80,2	448,22	92,7	517,81	
Niedersohren	140 107 04	300	325	320	50,8	113,09	76,97	36,12	186,5	415,46	223,2	497,18	
Niederweiler	140 109 04	255	290	330	291,2	737,23	94,52	642,70	348,4	881,93	348,4	881,93	
Ober Kostenz	140 111 04	255	290	330	141,4	535,79	91,47	444,32	183,9	696,64	222,1	841,19	
Raversbeuren	140 120 04	280	320	330	15,5	120,32	116,97	3,35	38,4	297,48	65,8	509,76	
Reckershausen	140 122 04	275	315	330	85,3	216,49	99,49	117,00	171,1	434,14	216,0	548,34	
Rödelhausen	140 128 04	240	260	340	12,2	76,33	91,99	- 15,66	39,3	245,54	77,2	482,38	
Rödern	140 129 04	320	340	330	110,2	537,45	72,55	464,90	156,6	764,10	156,6	764,10	
Rohrbach	140 130 04	320	320	320	15,4	85,09	77,80	7,30	63,3	349,87	93,7	517,42	
Schlierschied	140 135 04	285	310	330	64,3	345,79	122,88	222,91	114,6	616,13	114,6	616,13	
Schwarzen	140 141 04	240	265	320	17,9	127,84	95,60	32,24	43,8	313,16	77,5	553,35	
Sohren	140 145 04	330	340	380	1 084,0	324,85	111,00	213,85	1 715,0	513,94	2 094,5	627,67	
Sohrschied	140 146 04	285	340	360	27,5	289,42	90,78	198,64	51,7	544,67	51,7	544,67	
Todenroth	140 151 04	270	320	330	16,9	179,48	102,85	76,63	33,6	357,70	59,3	631,19	
Unzenberg	140 154 04	320	340	380	101,6	239,16	77,39	161,77	208,4	490,28	275,9	649,21	
Wahlenau	140 159 04	255	290	330	21,2	104,82	95,79	9,02	73,2	362,41	109,3	541,31	
Womrath	140 163 04	255	290	330	19,9	94,55	93,30	1,24	76,2	361,35	119,8	567,86	
Woppenroth	140 164 04	310	350	380	52,5	197,18	94,57	102,61	116,1	436,53	162,2	609,69	
Würrich	140 165 04	255	290	330	19,9	129,45	92,51	36,95	61,0	396,11	86,8	563,54	
VG Rheinböllen	140 000 05	298	326	364	2 017,1	199,32	102,24	97,08	5 624,0	555,73	5 901,6	583,17	
Argenthal	140 003 05	290	315	370	397,1	236,50	91,61	144,88	925,0	550,92	944,9	562,75	
Benzweiler	140 011 05	295	315	370	20,7	101,94	96,10	5,83	82,3	405,66	111,4	548,89	
Dichtelbach	140 027 05	270	290	352	97,0	142,68	83,00	59,69	329,5	484,56	345,2	507,67	
Ellern (Hunsrück)	140 035 05	310	325	370	147,5	177,33	114,95	62,38	513,4	617,03	513,4	617,03	
Erbach	140 037 05	290	315	370	20,3	76,48	87,08	- 10,60	115,7	435,05	122,9	462,04	
Kisselbach	140 068 05	290	290	340	182,8	323,56	95,87	227,69	352,9	624,56	352,9	624,56	
Liebshausen	140 085 05	290	315	360	127,7	253,89	90,04	163,85	337,1	670,11	337,1	670,11	
Mörschbach	140 096 05	300	315	370	73,7	224,57	126,78	97,78	196,9	600,39	196,9	600,39	
Rheinböllen, St.	140 125 05	330	345	370	793,0	199,74	109,94	89,80	2 214,9	557,91	2 345,8	590,88	
Riesweiler	140 127 05	300	310	360	92,3	125,47	104,57	20,90	344,7	468,30	408,7	555,27	
Schnorbach	140 138 05	285	310	352	53,2	233,42	86,94	146,48	153,0	671,16	153,0	671,16	

30 Steuereinnahmen, Realsteuerhebesätze, Realsteueraufbringungskraft und Steuereinnahmekraft der Gemeinden 2011

Landkreis Verbandsgemeinde Gemeinde	Gem.- Schl.- Nr.	Be- völkerung am 30.06.2011	Steuereinnahmen insgesamt (netto)		Einnahmen aus der / dem					
					Grundsteuer		Gewerbsteuer		Gemeindeanteile der	
					A	B	Auf- kommen (brutto)	Ein- nahmen (netto) ¹⁾	Ein- kommen- steuer	Umsatz- steuer
		Anzahl	1 000 EUR	EUR je Einw.	1 000 EUR					

noch: LK Rhein-Hunsrück-Kreis

Steinbach	140 148 05	130	57,6	443,27	2,6	7,5	- 0,1	- 0,0	45,8	1,1
VG Sankt Goar-Oberwesel	140 000 06	9 344	6 606,1	706,99	62,4	1 168,8	2 827,8	2 277,9	2 874,5	178,7
Damscheid	140 025 06	639	280,6	439,12	7,4	52,7	27,8	22,4	190,6	5,2
Laudert	140 080 06	397	290,9	732,65	4,3	46,0	86,2	69,4	162,9	5,9
Niederburg	140 104 06	693	326,4	470,97	3,3	58,5	30,3	24,4	235,9	2,2
Oberwesel, St.	140 112 06	2 893	1 991,6	688,41	22,0	422,6	625,3	503,7	950,3	79,1
Perscheid	140 116 06	376	157,6	419,09	5,7	27,8	6,2	5,0	117,1	0,6
Sankt Goar, St.	140 133 06	2 812	1 561,2	555,21	13,8	353,4	366,5	295,2	844,0	38,1
Urbar	140 155 06	745	387,3	519,82	3,0	90,2	54,6	44,0	236,8	11,4
Wiebelsheim	140 161 06	789	1 610,6	2 041,29	2,9	117,6	1 630,9	1 313,8	136,9	36,2
VG Simmern / Hunsrück	140 000 07	18 034	14 837,3	822,74	146,2	2 103,8	7 765,6	6 244,1	5 585,9	707,9
Altweidelbach	140 002 07	245	120,2	490,47	4,1	17,1	23,6	19,0	78,5	0,5
Belgweiler	140 008 07	216	125,8	582,61	3,0	11,8	48,0	38,7	71,2	0,3
Bergenhäusen	140 012 07	111	79,9	720,07	2,0	11,4	38,4	30,9	34,6	0,4
Biebern	140 015 07	318	160,0	503,25	3,7	26,5	1,4	1,1	123,7	4,2
Bubach	140 020 07	294	137,5	467,60	5,0	17,6	18,4	14,5	97,8	1,5
Budenbach	140 023 07	171	110,3	644,77	3,0	15,2	38,7	31,2	55,7	4,6
Fronhofen	140 039 07	219	98,0	447,27	5,5	15,8	8,3	6,7	69,0	0,4
Holzbach	140 056 07	524	216,3	412,75	7,7	38,9	32,8	26,2	141,5	0,8
Horn	140 058 07	348	188,4	541,32	5,7	21,7	39,1	31,0	125,4	1,9
Keidelheim	140 065 07	311	167,1	537,46	2,8	23,0	3,7	3,0	137,1	0,6
Klosterkumbd	140 070 07	280	190,8	681,60	6,1	24,2	68,8	55,0	97,4	6,7
Külz (Hunsrück)	140 076 07	504	176,9	351,01	4,3	42,0	- 23,0	- 18,5	144,5	3,0
Kümbdchen	140 077 07	506	217,7	430,27	4,2	33,4	26,5	21,2	156,2	1,3
Laubach	140 079 07	430	172,1	400,20	8,7	34,6	8,1	6,5	117,3	3,3
Mengerschied	140 092 07	736	325,9	442,79	7,4	52,1	37,7	30,4	230,6	2,8
Mutterschied	140 099 07	494	141,7	286,94	3,5	27,9	9,7	7,7	100,8	0,2
Nannhausen	140 100 07	531	276,0	519,70	5,8	38,5	47,3	38,1	182,5	8,7
Neuerkirch	140 101 07	290	161,6	557,30	3,8	22,9	22,1	17,8	111,6	5,1
Niederkumbd	140 106 07	323	568,9	1 761,21	2,6	22,4	551,3	434,3	102,0	6,8
Ohlweiler	140 113 07	340	172,5	507,50	3,3	27,4	6,1	4,8	132,1	3,7
Oppertshausen	140 115 07	125	78,2	625,93	2,0	9,2	13,4	10,8	55,0	1,1
Pleizenhausen	140 118 07	249	142,3	571,64	2,5	20,3	22,3	17,9	99,3	1,4
Ravengiersburg	140 119 07	314	156,1	497,20	3,1	23,8	1,4	1,1	117,2	9,4
Rayerschied	140 121 07	109	44,0	403,81	3,0	6,0	1,6	1,3	33,2	0,1
Reich	140 123 07	360	257,1	714,29	6,8	26,6	130,8	105,4	113,0	4,3
Riegenroth	140 126 07	194	90,8	468,04	3,8	13,9	9,0	7,2	64,2	0,7
Sargenroth	140 134 07	449	313,5	698,11	7,5	32,7	149,3	120,3	148,4	1,9
Schönborn	140 139 07	264	112,0	424,23	6,5	13,7	7,5	6,0	84,2	0,6
Simmern/Hunsrück, St.	140 144 07	7 543	9 201,3	1 219,85	6,1	1 329,4	6 253,1	5 037,2	2 200,1	617,2
Tiefenbach	140 150 07	759	333,6	439,48	3,8	58,4	33,2	26,7	234,3	6,7
Wahlbach	140 158 07	175	136,6	780,66	5,1	11,9	81,3	65,5	52,1	1,5
Wüschheim	140 166 07	302	164,0	542,97	3,8	33,1	55,9	45,0	75,4	6,0
LK Rhein-Lahn-Kreis	141 000 00	123 148	86 336,1	701,08	523,5	12 086,0	38 763,7	31 245,1	39 001,4	2 991,2
Lahnstein, gr. kr. St.	141 075 00	17 709	15 321,0	865,15	13,7	2 372,4	7 353,0	6 033,2	6 031,3	788,7
VG Bad Ems	141 000 01	16 361	15 635,5	955,66	22,1	1 630,5	10 662,4	8 558,2	4 992,4	370,7
Arzbach	141 201 01	1 693	929,4	548,98	2,6	133,8	135,3	108,4	662,8	14,6
Bad Ems, St.	141 006 01	8 997	11 201,2	1 244,99	4,9	966,6	9 394,8	7 542,3	2 389,4	266,3
Becheln	141 008 01	674	309,6	459,34	1,4	55,1	31,5	25,3	222,1	1,3
Dausenau	141 025 01	1 268	907,0	715,29	3,1	105,2	414,4	332,0	414,3	48,3
Fachbach	141 041 01	1 271	817,1	642,91	0,8	131,1	222,4	178,2	475,6	26,9
Frücht	141 044 01	608	320,1	526,50	3,9	55,5	45,0	36,0	220,2	1,6
Kemmenau	141 071 01	453	257,5	568,33	1,9	40,1	35,5	28,4	181,5	3,0
Miellen	141 086 01	392	211,0	538,17	0,2	40,6	37,7	30,6	136,5	1,4
Nievern	141 098 01	1 005	682,6	679,25	3,2	102,5	345,9	277,1	290,0	7,2

30 Steuereinnahmen, Realsteuerhebesätze, Realsteueraufbringungskraft und Steuereinnahmekraft der Gemeinden 2011

Landkreis Verbandsgemeinde Gemeinde	Gem.- Schl.- Nr.	Realsteuer- hebesätze			Realsteueraufbringungskraft				Steuer- einnahmekraft der Gemeinden ²⁾		Steuer- einnahmekraft der Gemeinden ²⁾ zuzüglich Schlüssel- zuweisung ³⁾			
		Grund- steuer		Ge- wer- be- steuer	insgesamt		Grund- steuer	Ge- werbe- steuer						
		A	B						1 000 EUR	EUR je Einw.	EUR je Einw.	EUR je Einw.	1 000 EUR	EUR je Einw.
		%												
noch: LK Rhein-Hunsrück-Kreis														
Steinbach	140 148 05	270	300	352		11,7	90,12	90,52	- 0,40		58,6	450,61	69,5	534,68
VG Sankt Goar-Oberwesel	140 000 06	344	369	360		4 075,8	436,19	126,00	310,20		6 579,2	704,11	6 986,1	747,66
Damscheid	140 025 06	320	340	360		90,4	141,41	96,81	44,60		280,7	439,31	342,5	536,02
Laudert	140 080 06	320	340	360		140,3	353,44	130,93	222,51		292,4	736,45	292,4	736,45
Niederburg	140 104 06	320	340	360		95,2	137,36	92,47	44,88		327,4	472,39	386,8	558,13
Oberwesel, St.	140 112 06	345	385	360		1 049,5	362,76	141,21	221,55		1 957,3	676,58	2 019,4	698,05
Perscheid	140 116 06	320	340	360		40,7	108,11	91,13	16,98		157,1	417,87	191,2	508,59
Sankt Goar, St.	140 133 06	400	375	360		720,4	256,19	122,61	133,58		1 531,2	544,53	1 709,5	607,94
Urbar	140 155 06	320	375	360		144,1	193,40	118,30	75,09		381,7	512,39	392,9	527,33
Wiebelsheim	140 161 06	320	345	360		1 795,3	2 275,47	156,78	2 118,70		1 651,4	2 092,97	1 651,4	2 092,97
VG Simmern / Hunsrück	140 000 07	284	334	357		10 407,0	577,08	132,34	444,74		15 179,3	841,70	16 255,8	901,40
Altweidelbach	140 002 07	290	340	360		46,3	188,82	90,04	98,77		120,7	492,50	127,9	522,02
Belgweiler	140 008 07	290	340	360		64,6	299,15	71,43	227,72		126,8	587,04	155,7	720,91
Bergenhäusen	140 012 07	290	340	360		53,3	480,29	125,71	354,58		80,9	728,87	81,7	736,35
Biebern	140 015 07	285	340	360		32,9	103,58	99,10	4,48		160,6	504,97	160,6	504,97
Bubach	140 020 07	255	290	330		47,8	162,69	92,79	69,90		143,2	487,01	178,8	608,17
Budenbach	140 023 07	290	340	360		58,7	342,99	110,74	232,25		111,4	651,54	111,4	651,54
Fronhofen	140 039 07	290	340	360		30,5	139,16	100,51	38,65		98,3	448,90	122,5	559,32
Holzbach	140 056 07	290	340	350		83,0	158,35	92,38	65,97		218,7	417,32	298,7	570,06
Horn	140 058 07	260	290	340		75,5	216,89	95,07	121,82		194,7	559,44	204,1	586,55
Keidelheim	140 065 07	290	340	360		30,7	98,75	86,54	12,21		167,7	539,17	167,7	539,17
Klosterkumbd	140 070 07	300	320	350		105,3	376,23	117,15	259,08		195,6	698,65	195,6	698,65
Külz (Hunsrück)	140 076 07	290	340	360		24,7	48,97	95,71	- 46,74		176,7	350,64	254,9	505,83
Kümbdchen	140 077 07	300	340	350		67,0	132,45	77,14	55,31		219,2	433,25	247,1	488,41
Laubach	140 079 07	300	340	360		53,0	123,21	103,92	19,29		172,1	400,17	243,2	565,65
Mengerschied	140 092 07	270	320	360		104,6	142,15	89,60	52,56		330,6	449,24	407,8	554,12
Mutterschied	140 099 07	260	290	340		48,7	98,51	77,24	21,27		147,8	299,09	255,1	516,39
Nannhausen	140 100 07	290	340	360		94,5	178,05	86,84	91,21		276,6	520,92	276,6	520,92
Neuerkirch	140 101 07	280	330	360		51,3	176,74	98,78	77,96		163,7	564,44	163,7	564,44
Niederkumbd	140 106 07	255	290	330		646,9	2 002,72	94,31	1 908,41		638,7	1 977,40	638,7	1 977,40
Ohlweiler	140 113 07	260	300	340		42,8	125,83	106,41	19,43		177,4	521,71	177,4	521,71
Oppertshausen	140 115 07	290	340	360		25,4	203,02	93,41	109,61		78,9	631,05	78,9	631,05
Pleizenhausen	140 118 07	290	340	360		46,6	187,12	95,42	91,70		142,9	574,04	147,1	590,67
Ravengiersburg	140 119 07	300	340	370		29,3	93,32	88,90	4,42		155,6	495,50	160,4	510,72
Rayerschied	140 121 07	240	260	330		13,7	125,76	109,21	16,55		46,7	428,28	59,8	548,20
Reich	140 123 07	290	340	360		168,8	468,96	96,57	372,39		260,7	724,03	295,1	819,77
Riegenroth	140 126 07	270	320	350		29,1	150,08	100,91	49,17		92,2	475,20	115,6	595,88
Sargenroth	140 134 07	300	340	360		194,6	433,32	92,42	340,90		315,8	703,43	315,8	703,43
Schönborn	140 139 07	300	310	350		30,0	113,59	83,78	29,81		113,3	429,25	145,4	550,77
Simmern/Hunsrück, St.	140 144 07	285	338	360		7 812,0	1 035,67	185,94	849,72		9 413,5	1 247,98	9 702,7	1 286,31
Tiefenbach	140 150 07	290	340	360		98,8	130,20	85,42	44,78		333,4	439,20	421,6	555,49
Wahlbach	140 158 07	290	340	360		100,9	576,75	100,57	476,18		138,8	793,02	138,8	793,02
Wüschheim	140 166 07	290	340	360		95,7	316,99	127,36	189,63		166,3	550,52	205,3	679,95
LK Rhein-Lahn-Kreis	141 000 00	289	349	361		52 451,3	425,92	104,08	321,84		86 925,4	705,86	94 144,8	764,49
Lahnstein, gr. kr. St.	141 075 00	290	380	390		9 187,3	518,79	125,94	392,85		14 687,5	829,38	16 245,3	917,35
VG Bad Ems	141 000 01	299	352	355		12 759,6	779,88	101,95	677,93		16 018,5	979,07	16 776,6	1 025,40
Arzbach	141 201 01	300	350	352		280,1	165,46	81,69	83,77		930,6	549,66	976,9	577,00
Bad Ems, St.	141 006 01	310	358	355		10 728,5	1 192,45	107,06	1 085,39		11 531,7	1 281,73	11 848,2	1 316,91
Becheln	141 008 01	280	320	352		95,6	141,85	92,81	49,03		312,8	464,03	368,0	545,93
Dausenau	141 025 01	305	340	352		547,3	431,59	89,03	342,56		927,5	731,49	1 128,6	890,07
Fachbach	141 041 01	290	350	352		366,9	288,67	105,25	183,41		825,1	649,21	825,1	649,21
Frücht	141 044 01	295	340	352		109,0	179,25	101,72	77,53		321,9	529,37	353,7	581,67
Kemmenau	141 071 01	310	340	352		80,8	178,41	96,30	82,11		258,3	570,17	258,3	570,17
Miellen	141 086 01	330	350	375		78,5	200,15	105,59	94,57		209,4	534,06	245,2	625,63
Nievern	141 098 01	285	340	352		473,0	470,60	109,81	360,79		701,3	697,84	772,6	768,80

30 Steuereinnahmen, Realsteuerhebesätze, Realsteueraufbringungskraft und Steuereinnahmekraft der Gemeinden 2011

Landkreis Verbandsgemeinde Gemeinde	Gem.- Schl.- Nr.	Be- völkerung am 30.06.2011	Steuereinnahmen insgesamt (netto)		Einnahmen aus der / dem					
					Grundsteuer		Gewerbsteuer		Gemeindeanteile der	
					A	B	Auf- kommen (brutto)	Ein- nahmen (netto) ¹⁾	Ein- kommen- steuer	Umsatz- steuer
		Anzahl	1 000 EUR	EUR je Einw.	1 000 EUR					

noch: LK Rhein-Lahn-Kreis

VG Diez	141 000 03	25 275	17 257,7	682,80	67,2	2 269,2	7 716,2	6 175,0	8 073,2	564,3
Altendiez	141 002 03	2 219	1 158,9	522,27	5,9	164,9	143,2	115,0	834,8	29,9
Aull	141 005 03	431	287,8	667,71	1,8	29,6	71,3	57,5	193,8	4,3
Balduinstein	141 503 03	571	279,8	489,95	1,5	47,5	54,7	43,8	175,7	9,0
Birlenbach	141 014 03	1 512	679,3	449,24	3,9	116,2	63,3	51,0	479,8	21,0
Charlottenberg	141 021 03	162	64,7	399,25	0,7	10,9	- 5,5	- 4,3	55,9	0,9
Cramberg	141 022 03	503	308,3	612,83	4,2	25,7	145,3	115,4	145,3	15,4
Diez, St.	141 029 03	10 878	9 444,7	868,24	8,6	1 277,4	5 782,6	4 626,0	3 107,7	379,5
Dörnberg	141 030 03	473	197,1	416,75	3,8	28,2	35,2	28,1	130,0	4,0
Eppenrod	141 038 03	713	355,5	498,59	3,5	37,2	56,6	44,9	263,4	3,5
Geilnau	141 045 03	372	180,0	483,74	0,6	19,1	26,8	21,4	137,3	0,4
Gückingen	141 049 03	1 052	625,8	594,90	2,5	72,7	141,3	113,1	427,6	5,0
Hambach	141 052 03	484	284,2	587,09	0,8	31,9	48,2	38,3	210,2	1,6
Heistenbach	141 053 03	1 085	581,9	536,28	4,3	85,9	105,6	84,8	390,4	11,0
Hirschberg	141 057 03	374	150,7	402,81	1,3	21,9	5,8	4,6	120,3	1,2
Holzappel	141 059 03	1 098	983,3	895,54	2,0	89,3	641,1	516,4	342,4	28,8
Holzheim	141 061 03	882	639,6	725,19	5,5	67,1	259,8	206,3	347,8	10,1
Horhausen	141 062 03	293	138,2	471,57	2,3	20,6	30,2	24,1	89,0	1,0
Isselbach	141 064 03	399	145,3	364,04	3,3	20,5	21,6	17,4	98,9	1,7
Langenscheid	141 076 03	542	189,3	349,22	4,5	32,1	11,0	8,8	140,2	1,3
Laurenburg	141 077 03	327	124,4	380,51	0,7	17,6	24,0	19,2	80,6	4,6
Scheidt	141 124 03	310	165,8	534,72	2,1	21,5	12,5	10,1	104,5	26,1
Steinsberg	141 130 03	243	123,6	508,67	2,1	13,6	15,2	12,0	91,5	3,4
Wasenbach	141 133 03	352	149,8	425,65	1,7	17,8	26,4	21,1	106,2	0,6
VG Hahnstätten	141 000 04	9 495	5 830,5	614,06	56,5	728,5	2 126,1	1 728,8	3 116,6	159,9
Burgschwalbach	141 020 04	1 040	514,0	494,19	6,9	69,0	58,9	47,8	377,9	7,2
Flacht	141 043 04	1 083	501,6	463,14	5,4	74,9	60,9	49,7	359,3	7,0
Hahnstätten	141 051 04	2 958	2 407,9	814,05	8,0	280,2	1 274,3	1 039,6	978,7	89,8
Kaltenholzhausen	141 065 04	595	324,6	545,61	5,0	37,4	95,8	77,1	200,3	2,9
Lohrheim	141 081 04	556	375,6	675,47	4,7	36,9	195,8	157,7	160,1	14,6
Mudershausen	141 089 04	412	216,0	524,30	3,7	21,8	50,9	41,0	146,5	0,9
Netzbach	141 093 04	382	203,3	532,15	5,9	18,4	47,9	38,6	138,0	1,0
Niederneisen	141 095 04	1 454	664,1	456,74	10,3	92,7	94,0	76,3	466,6	10,2
Oberneisen	141 102 04	758	561,2	740,38	3,4	57,0	318,7	258,4	216,1	24,2
Schiesheim	141 125 04	257	62,2	241,95	3,1	40,2	- 71,1	- 57,3	73,1	1,9
VG Katzenelnbogen	141 000 05	9 263	4 962,8	535,77	69,3	612,5	1 578,7	1 261,8	2 860,1	112,8
Allendorf	141 001 05	657	488,8	743,97	2,0	32,9	319,7	254,2	188,1	8,3
Berghausen	141 010 05	317	122,1	385,25	5,0	18,6	12,5	10,0	86,8	1,0
Berndroth	141 011 05	399	195,5	489,88	3,8	20,1	16,8	13,5	154,6	1,2
Biebrich	141 013 05	342	149,0	435,74	1,7	13,9	36,6	28,8	100,8	2,2
Bremberg	141 018 05	278	109,8	395,05	4,7	18,0	8,2	6,6	77,3	2,1
Dörsdorf	141 032 05	423	177,0	418,44	3,6	22,2	10,3	8,3	140,1	1,3
Ebertshausen	141 034 05	129	55,3	428,35	3,8	5,2	13,4	10,7	33,7	0,4
Eisighofen	141 036 05	263	144,7	550,20	3,9	13,8	27,0	21,6	96,9	5,0
Ergeshausen	141 039 05	144	50,0	347,44	1,8	7,3	4,7	3,8	36,4	0,1
Gutenacker	141 050 05	368	234,6	637,45	2,7	25,3	96,0	76,9	120,1	8,5
Herold	141 054 05	424	204,7	482,87	2,9	20,2	48,5	38,2	139,2	1,4
Katzenelnbogen, St.	141 068 05	2 204	1 361,2	617,62	6,4	215,8	571,1	457,6	612,7	61,6
Klingelbach	141 073 05	688	383,7	557,76	3,0	44,8	97,1	77,8	250,7	5,1
Kördorf	141 074 05	542	279,3	515,35	5,6	33,2	88,9	71,2	157,5	5,4
Mittelfischbach	141 088 05	128	75,1	587,04	1,5	8,3	18,1	14,5	49,6	0,6
Niedertiefenbach	141 096 05	222	73,1	329,23	2,1	9,0	10,4	8,4	52,0	0,5
Oberfischbach	141 101 05	168	68,2	406,21	2,8	6,4	2,8	2,2	55,3	0,2
Reckenroth	141 113 05	213	119,6	561,69	1,6	19,3	22,7	18,2	77,6	1,3
Rettert	141 117 05	446	232,8	521,99	2,5	31,0	64,0	51,3	144,3	2,5
Roth	141 118 05	190	85,5	449,89	2,3	8,1	8,3	6,6	66,6	0,2
Schönborn	141 126 05	718	352,6	491,06	5,6	39,1	101,5	81,3	219,7	3,9
VG Loreley	141 000 09	17 195	11 056,4	643,00	98,4	1 802,1	4 701,6	3 785,3	5 098,8	206,1
Auel	141 004 09	205	89,7	437,54	2,3	18,0	10,0	8,1	59,6	0,1
Bornich	141 016 09	1 039	588,6	566,50	12,2	125,9	121,5	100,2	339,6	6,9

30 Steuereinnahmen, Realsteuerhebesätze, Realsteueraufbringungskraft und Steuereinnahmekraft der Gemeinden 2011

Landkreis Verbandsgemeinde Gemeinde	Gem.- Schl.- Nr.	Realsteuer- hebesätze			Realsteueraufbringungskraft				Steuer- einnahmekraft der Gemeinden ²⁾		Steuer- einnahmekraft der Gemeinden ²⁾ zuzüglich Schlüssel- zuweisung ³⁾	
		Grund- steuer		Ge- wer- be- steuer	insgesamt		Grund- steuer	Ge- werbe- steuer				
		A	B									
		%			1 000 EUR	EUR je Einw.	EUR je Einw.	EUR je Einw.	1 000 EUR	EUR je Einw.	1 000 EUR	EUR je Einw.

noch: LK Rhein-Lahn-Kreis

VG Diez	141 000 03	287	350	350	10 496,5	415,29	93,85	321,44	17 592,8	696,06	18 835,0	745,20
Altendiez	141 002 03	285	338	355	328,1	147,87	80,80	67,07	1 164,6	524,82	1 164,6	524,82
Aull	141 005 03	285	350	360	104,9	243,43	73,82	169,61	289,1	670,86	289,1	670,86
Balduinstein	141 503 03	285	340	350	108,9	190,64	89,59	101,06	282,6	494,95	333,0	583,10
Birlenbach	141 014 03	290	340	360	190,1	125,71	82,81	42,90	678,5	448,77	781,5	516,85
Charlottenberg	141 021 03	285	338	340	6,2	38,18	74,76	- 36,58	64,1	395,58	73,8	455,67
Cramberg	141 022 03	300	320	340	190,3	378,25	64,78	313,47	321,1	638,28	321,1	638,28
Diez, St.	141 029 03	290	360	350	7 364,9	677,04	116,60	560,44	9 695,5	891,29	10 153,9	933,44
Dörnberg	141 030 03	310	340	350	70,2	148,35	69,97	78,39	197,2	416,82	269,8	570,38
Eppenrod	141 038 03	270	320	340	106,5	149,33	63,24	86,10	361,8	507,40	425,0	596,03
Geilnau	141 045 03	285	338	350	48,9	131,55	55,60	75,95	181,3	487,30	196,6	528,41
Gückingen	141 049 03	285	340	350	227,5	216,29	74,65	141,64	631,9	600,67	631,9	600,67
Hambach	141 052 03	285	338	340	86,5	178,80	70,74	108,06	288,4	595,90	324,6	670,63
Heistenbach	141 053 03	285	338	355	204,4	188,39	87,19	101,20	585,0	539,22	585,0	539,22
Hirschberg	141 057 03	285	338	340	30,7	82,11	65,19	16,92	150,9	403,55	209,1	559,16
Holzappel	141 059 03	290	350	360	749,7	682,77	84,32	598,44	996,2	907,29	1 027,3	935,57
Holzheim	141 061 03	285	338	340	358,1	406,05	86,33	319,72	662,5	751,09	662,5	751,09
Horhausen	141 062 03	285	338	350	55,8	190,49	81,91	108,58	139,7	476,87	163,0	556,44
Isselbach	141 064 03	285	340	360	47,0	117,75	62,30	55,45	143,4	359,34	246,1	616,75
Langenscheid	141 076 03	285	340	350	49,7	91,78	70,43	21,36	189,1	348,85	318,6	587,91
Laurenburg	141 077 03	275	327	350	45,1	137,99	60,63	77,35	125,6	383,97	163,2	499,06
Scheidt	141 124 03	285	315	360	39,3	126,62	85,18	41,44	167,4	540,11	169,5	546,65
Steinsberg	141 130 03	270	310	330	34,9	143,52	73,50	70,02	126,5	520,74	137,3	564,99
Wasenbach	141 133 03	285	328	350	48,8	138,77	59,79	78,98	150,4	427,31	188,6	535,71
VG Hahnstätten	141 000 04	330	357	375	2 869,4	302,21	81,65	220,55	5 748,6	605,44	6 242,8	657,48
Burgschwalbach	141 020 04	340	350	370	134,8	129,60	73,10	56,50	508,8	489,19	508,8	489,19
Flacht	141 043 04	345	375	380	134,7	124,39	69,76	54,63	489,8	452,24	610,5	563,75
Hahnstätten	141 051 04	370	370	380	1 512,7	511,38	93,04	418,34	2 346,4	793,24	2 470,3	835,12
Kaltenholzhausen	141 065 04	320	340	360	141,7	238,20	73,22	164,98	326,3	548,43	355,0	596,64
Lohrheim	141 081 04	300	340	360	243,8	438,51	77,59	360,92	380,5	684,30	380,5	684,30
Mudershausen	141 089 04	320	340	360	78,4	190,41	63,73	126,68	215,9	524,15	239,9	582,29
Netzbach	141 093 04	300	340	360	74,1	193,97	65,49	128,47	203,8	533,53	226,7	593,53
Niederneisen	141 095 04	340	350	370	196,7	135,31	70,81	64,51	655,8	451,01	829,7	570,65
Oberneisen	141 102 04	300	340	370	380,7	502,20	82,94	419,26	560,7	739,74	560,7	739,74
Schiesheim	141 125 04	340	340	360	- 28,2	- 109,79	173,87	- 283,66	60,7	236,02	60,7	236,02
VG Katzenelnbogen	141 000 05	284	323	349	2 415,5	260,77	80,40	180,36	5 071,4	547,49	5 719,1	617,41
Allendorf	141 001 05	270	300	342	386,0	587,50	62,54	524,96	517,0	786,90	517,0	786,90
Berghausen	141 010 05	285	338	352	37,8	119,21	77,77	41,44	123,0	388,14	167,8	529,48
Berndroth	141 011 05	285	338	352	42,7	106,98	62,85	44,12	195,2	489,16	216,2	541,76
Biebrich	141 013 05	260	290	330	59,8	174,96	55,25	119,71	155,1	453,49	210,0	614,11
Bremberg	141 018 05	289	320	352	33,4	120,01	88,96	31,05	111,1	399,79	150,7	542,10
Dörsdorf	141 032 05	289	338	352	37,9	89,49	63,85	25,64	177,1	418,73	233,5	552,09
Ebertshausen	141 034 05	289	320	352	23,6	183,22	74,52	108,70	55,1	426,89	64,0	496,43
Eisighofen	141 036 05	285	338	352	46,8	178,01	70,37	107,64	143,4	545,10	143,4	545,10
Ergeshausen	141 039 05	285	338	352	14,5	100,35	66,01	34,34	50,1	347,69	70,4	488,67
Gutenacker	141 050 05	285	338	352	130,0	353,13	79,74	273,39	239,5	650,86	239,5	650,86
Herold	141 054 05	260	290	330	82,3	194,08	66,17	127,92	212,6	501,47	236,5	557,87
Katzenelnbogen, St.	141 068 05	289	318	352	846,2	383,95	112,29	271,66	1 406,9	638,35	1 528,1	693,34
Klingelbach	141 073 05	269	317	352	155,4	225,80	77,78	148,02	391,9	569,65	412,8	600,06
Kördorf	141 074 05	285	338	352	133,9	247,00	75,08	171,92	279,1	514,88	305,5	563,56
Mittelfischbach	141 088 05	289	385	352	28,2	220,23	72,32	147,91	74,8	584,30	74,8	584,30
Niedertiefenbach	141 096 05	289	338	352	22,5	101,40	52,14	49,27	72,9	328,40	130,7	588,55
Oberfischbach	141 101 05	289	320	352	12,8	76,45	59,01	17,44	67,9	403,97	93,0	553,39
Reckenroth	141 113 05	280	330	352	46,3	217,60	105,75	111,85	120,8	566,90	120,8	566,90
Rettert	141 117 05	289	338	352	102,2	229,10	78,65	150,45	236,2	529,70	270,2	605,81
Roth	141 118 05	289	320	352	20,0	105,32	59,78	45,54	85,1	447,96	85,1	447,96
Schönborn	141 126 05	285	338	352	153,3	213,49	65,28	148,22	356,7	496,74	449,1	625,53
VG Loreley	141 000 09	301	350	359	6 752,6	392,71	111,82	280,89	11 141,3	647,94	12 262,4	713,14
Auel	141 004 09	300	340	372	30,9	150,95	102,72	48,22	88,8	432,93	119,5	583,00
Bornich	141 016 09	360	400	400	233,8	225,04	117,16	107,88	559,0	537,99	611,8	588,87

30 Steuereinnahmen, Realsteuerhebesätze, Realsteueraufbringungskraft und Steuereinnahmekraft der Gemeinden 2011

Landkreis Verbandsgemeinde Gemeinde	Gem.- Schl.- Nr.	Be- völkerung am 30.06.2011	Steuereinnahmen insgesamt (netto)			Einnahmen aus der / dem					
						Grundsteuer		Gewerbsteuer		Gemeindeanteile der	
						A	B	Auf- kommen (brutto)	Ein- nahmen (netto) ¹⁾	Ein- kommen- steuer	Umsatz- steuer
		Anzahl	1 000 EUR	EUR je Einw.		1 000 EUR					

noch: LK Rhein-Lahn-Kreis

Braubach, St.	141 501 09	3 051	3 242,0	1 062,62	4,6	281,5	2 470,9	1 969,6	919,2	55,6
Dachsenhausen	141 023 09	1 039	679,0	653,47	4,5	106,9	296,1	237,7	319,6	6,4
Dahlheim	141 024 09	872	496,1	568,89	4,1	103,5	107,9	89,5	290,1	4,9
Dörscheid	141 031 09	409	215,9	527,99	3,6	51,5	40,4	32,4	124,0	3,2
Filsen	141 042 09	644	291,9	453,32	1,5	65,3	1,8	1,4	219,3	2,0
Kamp-Bornhofen	141 066 09	1 587	795,4	501,18	4,5	155,9	240,2	194,7	417,0	19,2
Kaub, St.	141 069 09	885	527,4	595,99	2,9	80,4	200,3	163,4	255,1	21,7
Kestert	141 072 09	654	287,1	438,93	2,6	64,8	64,4	52,8	161,7	3,5
Lierschied	141 079 09	493	227,8	462,02	4,5	53,3	26,9	21,7	142,1	4,3
Lykershausen	141 083 09	222	113,2	509,94	3,4	21,9	2,1	1,7	85,5	0,1
Nochern	141 099 09	534	231,9	434,32	8,4	46,7	37,7	30,4	139,2	5,5
Osterspai	141 108 09	1 241	725,3	584,42	6,4	131,0	201,9	162,1	415,0	7,3
Patersberg	141 109 09	407	209,5	514,69	2,9	60,3	31,5	26,0	117,8	1,0
Prath	141 112 09	338	154,7	457,75	3,6	32,6	5,2	4,3	113,2	0,3
Reichenberg	141 114 09	188	72,5	385,66	4,4	16,7	3,6	3,0	47,3	0,3
Reitzenhain	141 115 09	325	130,9	402,81	5,6	28,9	0,4	0,3	93,4	0,7
Skt. Goarshn., Loreleyst., St.	141 121 09	1 303	842,9	646,91	1,6	150,0	405,9	334,9	308,4	39,2
Sauerthal	141 122 09	175	69,6	397,81	0,5	16,6	2,2	1,8	49,6	0,1
Weisel	141 136 09	1 086	819,5	754,59	10,2	132,6	407,4	330,3	322,4	21,0
Weyer	141 138 09	498	245,5	492,93	4,2	57,9	23,3	19,0	159,8	2,9
VG Nassau	141 000 06	11 498	5 931,0	515,83	47,8	874,9	1 443,1	1 160,3	3 392,0	414,7
Attenhausen	141 003 06	428	186,0	434,63	4,3	23,4	42,1	33,8	119,5	4,1
Dessighofen	141 026 06	189	76,9	406,70	1,8	9,0	1,6	1,3	63,3	0,0
Dienethal	141 027 06	244	93,7	384,16	0,3	13,6	1,0	0,8	77,8	0,4
Dornholzhausen	141 033 06	223	93,4	419,05	3,3	9,9	1,6	1,2	77,4	0,2
Geisig	141 046 06	363	176,6	486,59	4,5	21,4	47,0	37,6	105,9	5,4
Hömburg	141 058 06	355	135,5	381,59	1,6	18,0	20,4	16,4	97,5	0,6
Lollschied	141 082 06	211	130,4	617,82	1,6	8,7	36,7	29,4	89,5	0,2
Misselberg	141 087 06	89	48,3	543,06	0,2	4,7	18,9	15,2	27,0	0,9
Nassau, St.	141 091 06	4 631	2 653,4	572,97	4,6	420,5	892,3	718,8	1 157,5	335,9
Obernhofer	141 103 06	364	140,2	385,28	1,0	29,0	10,9	8,8	97,4	3,2
Oberwies	141 106 06	146	61,4	420,28	2,1	7,8	11,5	9,2	40,5	0,7
Pohl	141 111 06	347	149,7	431,38	2,0	20,2	- 2,4	- 1,9	126,1	1,4
Schweighausen	141 127 06	240	116,5	485,36	1,4	12,7	18,1	14,5	86,4	0,5
Seelbach	141 128 06	416	176,0	423,17	3,1	29,5	17,2	13,8	124,2	3,5
Singhofen	141 129 06	1 819	1 019,4	560,41	10,6	158,8	211,7	169,6	627,1	47,8
Sulzbach	141 132 06	217	70,5	325,01	0,6	8,9	7,3	5,9	53,9	0,6
Weinähr	141 135 06	435	218,2	501,53	0,5	27,9	42,3	34,0	149,3	5,1
Winden	141 139 06	687	348,1	506,75	1,6	44,9	68,6	55,0	243,2	1,5
Zimmerschied	141 141 06	94	36,6	389,73	2,5	5,8	- 3,8	- 3,0	28,4	2,7
VG Nastätten	141 000 07	16 352	10 341,3	632,42	148,5	1 796,0	3 182,7	2 542,5	5 437,1	374,0
Berg	141 009 07	243	132,1	543,82	3,8	20,2	20,4	16,2	91,1	0,4
Bettendorf	141 012 07	343	205,6	599,37	5,0	32,4	52,4	42,0	124,6	0,4
Bogel	141 015 07	772	426,7	552,77	7,1	94,4	60,4	48,4	266,5	8,8
Buch	141 019 07	573	291,0	507,85	3,1	62,5	36,9	29,3	193,9	1,1
Diethardt	141 502 07	243	116,8	480,48	1,8	23,2	2,5	2,0	86,9	1,7
Ehr	141 035 07	79	41,6	526,84	4,9	4,5	0,6	0,5	31,6	0,0
Endlichhofen	141 037 07	151	65,8	435,89	4,6	11,6	0,8	0,7	48,1	0,4
Eschbach	141 040 07	161	83,3	517,49	1,9	23,1	8,6	6,9	48,8	2,3
Gemmerich	141 047 07	552	293,3	531,29	3,5	48,7	43,6	34,7	202,4	2,8
Hainau	141 110 07	170	77,3	454,61	3,8	14,9	2,1	1,7	56,2	0,1
Himmighofen	141 055 07	318	179,4	564,07	7,5	34,0	3,1	2,4	133,7	1,3
Holzhausen an der Haide	141 060 07	1 210	902,6	745,91	7,8	140,8	344,1	274,3	427,5	48,1
Hunzel	141 063 07	263	136,7	519,80	3,6	31,5	2,8	2,3	97,6	0,9
Kasdorf	141 067 07	224	112,4	501,95	4,9	26,2	3,6	2,9	78,1	0,1
Kehlbach	141 070 07	173	89,3	515,96	2,0	15,3	12,2	9,6	61,9	0,2
Lautert	141 078 07	279	152,7	547,21	2,8	31,0	18,9	15,1	83,2	19,9
Lipporn	141 080 07	277	126,7	457,43	3,6	27,2	10,0	7,9	86,5	0,9
Marienfels	141 084 07	315	147,4	468,07	5,6	33,0	28,7	23,0	83,3	1,5
Miehlen	141 085 07	2 009	1 752,3	872,21	12,0	254,6	917,5	729,2	658,6	91,5
Nastätten, St.	141 092 07	4 163	2 992,8	718,90	8,1	537,5	1 232,8	993,1	1 298,2	144,8

30 Steuereinnahmen, Realsteuerhebesätze, Realsteueraufbringungskraft und Steuereinnahmekraft der Gemeinden 2011

Landkreis Verbandsgemeinde Gemeinde	Gem.- Schl.- Nr.	Realsteuer- hebesätze			Realsteueraufbringungskraft				Steuer- einnahmekraft der Gemeinden ²⁾		Steuer- einnahmekraft der Gemeinden ²⁾ zuzüglich Schlüssel- zuweisung ³⁾	
		Grund- steuer		Ge- wer- be- steuer	insgesamt		Grund- steuer	Ge- werbe- steuer				
		A	B									
		%			1 000 EUR	EUR je Einw.	EUR je Einw.	EUR je Einw.	1 000 EUR	EUR je Einw.	1 000 EUR	EUR je Einw.

noch: LK Rhein-Lahn-Kreis

Braubach, St.	141 501 09	285	340	345	2 941,4	964,09	97,89	866,21	3 414,9	1 119,26	3 514,0	1 151,76
Dachsenhausen	141 023 09	285	340	355	424,1	408,17	111,96	296,21	691,7	665,76	725,2	698,01
Dahlheim	141 024 09	350	380	410	197,2	226,11	114,77	111,33	473,7	543,28	549,5	630,13
Dörscheid	141 031 09	270	310	352	105,3	257,51	153,91	103,60	224,5	548,85	257,2	628,79
Filsen	141 042 09	290	350	355	69,6	108,09	105,22	2,87	290,6	451,21	355,2	551,56
Kamp-Bornhofen	141 066 09	285	340	370	406,9	256,42	105,50	150,93	797,7	502,65	970,8	611,73
Kaub, St.	141 069 09	316	361	380	276,3	312,23	92,41	219,82	516,2	583,29	583,2	658,94
Kestert	141 072 09	315	360	390	127,3	194,62	101,47	93,15	280,9	429,48	390,5	597,16
Lierschied	141 079 09	290	340	360	87,8	178,14	122,21	55,93	229,0	464,43	231,3	469,22
Lykershausen	141 083 09	285	345	380	28,0	126,17	116,97	9,19	113,2	510,11	120,9	544,38
Nochern	141 099 09	285	340	360	96,0	179,83	107,47	72,36	233,3	436,96	277,3	519,33
Osterspai	141 108 09	285	340	355	353,3	284,65	115,54	169,11	735,7	592,86	735,7	592,86
Patersberg	141 109 09	316	381	400	87,9	215,97	144,59	71,38	201,3	494,49	250,5	615,58
Prath	141 112 09	296	341	400	42,3	125,27	111,11	14,16	155,0	458,43	181,4	536,76
Reichenberg	141 114 09	305	360	410	24,0	127,47	110,06	17,41	70,9	377,21	99,0	526,77
Reitzenhain	141 115 09	285	338	352	36,6	112,49	111,11	1,37	130,6	401,86	138,2	425,33
Skt. Goarshn., Loreleyst., St.	141 121 09	366	361	400	523,3	401,57	114,18	287,39	799,8	613,83	956,6	734,17
Sauerthal	141 122 09	285	338	400	19,9	113,73	102,20	11,53	69,2	395,47	97,2	555,42
Weisel	141 136 09	285	338	370	556,1	512,08	137,98	374,10	822,5	757,35	822,5	757,35
Weyer	141 138 09	310	355	380	84,5	169,78	124,34	45,44	242,9	487,79	274,6	551,46
VG Nassau	141 000 06	287	338	357	2 458,2	213,80	84,14	129,66	5 982,1	520,28	6 713,9	583,92
Attenhausen	141 003 06	285	338	352	73,2	171,12	67,91	103,21	188,4	440,25	221,5	517,42
Dessighofen	141 026 06	285	338	352	13,0	68,76	59,96	8,80	76,0	401,98	102,5	542,51
Dienethal	141 027 06	285	338	352	15,7	64,41	60,00	4,40	93,7	384,18	121,6	498,23
Dornholzhausen	141 033 06	285	338	355	15,5	69,51	62,26	7,25	92,8	416,36	121,4	544,47
Geisig	141 046 06	285	338	352	76,4	210,42	74,74	135,69	178,4	491,45	186,6	514,15
Hömburg	141 058 06	285	338	352	42,1	118,48	58,16	60,32	136,1	383,45	185,0	521,01
Lollschied	141 082 06	285	338	352	49,4	233,99	51,52	182,47	131,7	624,40	131,7	624,40
Misselberg	141 087 06	300	338	355	24,8	278,56	57,42	221,15	48,9	549,73	58,2	654,10
Nassau, St.	141 091 06	300	338	360	1 360,9	293,87	96,36	197,50	2 680,8	578,88	2 830,4	611,18
Obernhofer	141 103 06	285	338	355	42,9	117,72	86,53	31,19	141,3	388,12	208,9	573,92
Oberwies	141 106 06	285	338	352	22,3	153,01	70,62	82,39	61,2	419,38	85,6	586,58
Pohl	141 111 06	285	338	352	20,9	60,16	67,30	- 7,15	148,9	429,05	148,9	429,05
Schweighausen	141 127 06	285	338	355	33,6	140,03	61,80	78,23	117,0	487,35	137,8	574,00
Seelbach	141 128 06	290	340	352	51,9	124,85	81,60	43,25	176,3	423,69	223,5	537,27
Singhofen	141 129 06	285	338	352	399,6	219,70	97,69	122,01	1 032,5	567,61	1 110,9	610,72
Sulzbach	141 132 06	285	338	360	17,4	80,31	45,74	34,57	70,5	325,05	112,7	519,15
Weinähr	141 135 06	285	340	357	73,4	168,68	68,18	100,50	219,4	504,45	265,2	609,75
Winden	141 139 06	285	340	352	120,5	175,44	70,69	104,75	351,6	511,74	418,0	608,44
Zimmerschied	141 141 06	285	338	352	4,7	50,00	92,44	- 42,44	36,5	388,62	43,5	462,60
VG Nastätten	141 000 07	272	323	348	5 512,1	337,09	130,69	206,40	10 683,0	653,31	11 349,7	694,09
Berg	141 009 07	270	314	341	49,0	201,79	111,11	90,69	136,3	561,03	144,9	596,47
Bettendorf	141 012 07	269	317	352	96,8	282,11	121,85	160,26	211,3	616,08	211,3	616,08
Bogel	141 015 07	285	338	352	169,8	219,98	137,92	82,06	433,1	560,95	448,2	580,59
Buch	141 019 07	270	320	340	112,8	196,90	126,94	69,95	300,2	523,96	325,5	568,00
Diethardt	141 502 07	270	314	341	31,0	127,42	116,29	11,13	119,0	489,85	135,0	555,44
Ehr	141 035 07	270	320	360	11,0	139,70	131,57	8,13	42,5	537,94	44,0	557,03
Endlichhofen	141 037 07	270	320	355	18,8	124,38	118,78	5,60	67,1	444,36	77,1	510,74
Eschbach	141 040 07	285	338	352	35,3	219,02	163,29	55,74	84,7	526,27	93,3	579,27
Gemmerich	141 047 07	270	314	341	106,1	192,13	106,56	85,57	302,4	547,74	302,4	547,74
Hainau	141 110 07	280	320	355	22,7	133,49	120,79	12,70	78,6	462,28	93,1	547,72
Himmighofen	141 055 07	278	314	341	49,7	156,28	145,89	10,40	184,0	578,75	184,0	578,75
Holzhausen an der Haide	141 060 07	280	333	345	526,4	435,03	130,83	304,20	932,2	770,38	932,2	770,38
Hunzel	141 063 07	285	338	352	39,8	151,37	140,10	11,27	137,8	524,00	138,9	528,21
Kasdorf	141 067 07	285	338	355	36,2	161,82	145,28	16,54	113,7	507,78	127,0	566,78
Kehlbach	141 070 07	255	290	330	34,7	200,58	121,70	78,88	94,2	544,61	102,1	590,34
Lautert	141 078 07	275	320	345	57,6	206,60	134,22	72,38	156,9	562,51	156,9	562,51
Lipporn	141 080 07	255	290	330	48,6	175,55	135,31	40,23	133,9	483,48	147,9	533,78
Marienfels	141 084 07	285	338	352	70,5	223,87	128,34	95,53	149,7	475,17	205,7	653,03
Miehlen	141 085 07	270	314	341	1 293,8	644,00	149,80	494,20	1 855,5	923,61	1 855,5	923,61
Nastätten, St.	141 092 07	285	338	360	1 836,5	441,16	137,61	303,55	3 039,8	730,20	3 317,6	796,93

30 Steuereinnahmen, Realsteuerhebesätze, Realsteueraufbringungskraft und Steuereinnahmekraft der Gemeinden 2011

Landkreis Verbandsgemeinde Gemeinde	Gem.- Schl.- Nr.	Be- völkerung am 30.06.2011	Steuereinnahmen insgesamt (netto)		Einnahmen aus der / dem					
					Grundsteuer		Gewerbsteuer		Gemeindeanteile der	
					A	B	Auf- kommen (brutto)	Ein- nahmen (netto) ¹⁾	Ein- kommen- steuer	Umsatz- steuer
		Anzahl	1 000 EUR	EUR je Einw.	1 000 EUR					

noch: LK Rhein-Lahn-Kreis

Niederbachheim	141 094 07	267	123,8	463,73	3,9	23,7	7,4	5,9	89,1	0,7
Niederwallmenach	141 097 07	422	297,4	704,70	6,5	35,0	154,7	121,9	118,3	14,7
Oberbachheim	141 100 07	209	98,6	471,99	4,3	17,9	10,3	8,2	66,6	1,4
Obertiefenbach	141 104 07	392	214,7	547,79	7,6	35,3	34,7	27,5	138,4	4,7
Oberwallmenach	141 105 07	202	100,4	497,19	3,1	16,4	32,6	25,7	53,3	1,7
Oelsberg	141 107 07	545	332,2	609,48	2,6	51,7	64,9	51,1	210,5	15,1
Rettershain	141 116 07	346	154,1	445,24	4,3	29,5	6,1	4,9	113,1	1,3
Ruppertshofen	141 120 07	365	159,4	436,77	5,3	29,5	8,1	6,3	114,3	2,6
Strüth	141 131 07	313	141,6	452,51	2,5	29,2	17,2	13,8	93,7	1,7
Weidenbach	141 134 07	124	53,9	434,73	1,9	10,2	2,6	2,1	38,9	0,6
Welterod	141 137 07	474	257,4	543,06	5,6	37,1	41,1	32,4	178,9	2,0
Winterwerb	141 140 07	175	81,9	468,28	3,5	13,7	1,0	0,8	63,4	0,2
LK Rhein-Pfalz-Kreis	338 000 00	147 047	110 932,7	754,40	531,7	17 005,8	37 181,6	29 754,6	60 223,1	2 839,4
Altrip	338 001 00	7 687	5 023,1	653,46	4,3	899,8	697,6	558,9	3 459,6	67,5
Bobenheim-Roxheim	338 004 00	9 819	6 973,2	710,17	33,3	971,0	2 236,3	1 789,0	3 880,6	264,7
Böhl-Iggelheim	338 005 00	10 186	6 716,0	659,34	40,2	1 152,5	1 609,8	1 287,8	4 052,0	132,8
Lambsheim	338 016 00	6 403	4 357,1	680,47	29,9	620,3	1 468,0	1 176,1	2 416,4	84,4
Limburgerhof	338 017 00	10 776	13 350,2	1 238,88	11,5	1 572,7	7 807,5	6 254,9	5 095,6	379,7
Mutterstadt	338 019 00	12 395	9 133,4	736,86	65,5	1 699,8	2 334,8	1 867,8	5 162,0	288,2
Neuhofen	338 020 00	6 960	5 335,7	766,62	14,9	792,5	1 741,1	1 382,7	2 993,7	133,2
Römerberg	338 023 00	9 384	6 090,0	648,97	36,3	1 009,9	1 323,9	1 059,2	3 848,3	102,9
Schifferstadt, St.	338 025 00	18 826	15 855,9	842,24	54,7	2 333,6	7 353,9	5 924,0	6 968,8	469,1
VG Dannstadt-Schauernheim	338 000 01	12 643	9 295,1	735,19	91,7	1 628,3	2 568,5	2 041,0	5 265,9	213,7
Dannstadt-Schauernheim	338 006 01	6 755	5 453,8	807,38	43,0	959,0	1 770,8	1 406,2	2 862,5	154,5
Hochdorf-Assenheim	338 014 01	3 032	2 143,2	706,85	30,4	362,6	584,4	464,1	1 234,2	38,4
Rödersheim-Gronau	338 022 01	2 856	1 698,1	594,57	18,3	306,8	213,3	170,7	1 169,1	20,8
VG Dudenhofen	338 000 02	11 183	7 714,3	689,82	29,8	1 091,1	2 418,6	1 911,9	4 485,1	174,3
Dudenhofen	338 007 02	5 738	3 493,0	608,74	11,7	561,7	513,5	404,6	2 406,9	97,5
Hanhofen	338 010 02	2 424	1 482,3	611,50	5,5	238,2	519,7	415,7	802,2	15,8
Harthausen	338 011 02	3 021	2 739,0	906,67	12,5	291,2	1 385,4	1 091,5	1 276,0	60,9
VG Heßheim	338 000 03	9 483	5 837,5	615,58	59,4	913,1	1 093,0	876,1	3 757,4	187,4
Beindersheim	338 002 03	3 048	1 823,3	598,21	10,2	306,7	383,9	307,5	1 157,6	32,8
Großniedesheim	338 009 03	1 250	743,4	594,69	9,8	118,1	111,0	89,4	514,0	4,7
Heßheim	338 012 03	3 020	1 994,1	660,28	10,9	295,9	464,9	372,5	1 162,1	138,4
Heuchelheim bei Frankenthal	338 013 03	1 228	755,5	615,27	16,8	113,8	66,0	52,8	554,7	9,4
Kleinniedesheim	338 015 03	937	521,2	556,28	11,8	78,5	67,3	53,9	369,0	2,0
VG Maxdorf	338 000 04	12 694	8 867,3	698,54	28,3	1 432,0	2 427,0	1 944,2	5 182,8	244,8
Birkenheide	338 003 04	3 103	1 924,6	620,25	1,1	301,1	197,9	158,3	1 431,6	19,8
Fußgönheim	338 008 04	2 555	1 906,2	746,06	17,6	308,9	663,3	531,4	968,4	71,9
Maxdorf	338 018 04	7 036	5 036,5	715,82	9,7	822,1	1 565,8	1 254,5	2 782,8	153,1
VG Waldsee	338 000 05	8 608	6 384,0	741,64	32,0	889,0	2 101,4	1 681,1	3 655,0	96,8
Otterstadt	338 021 05	3 282	2 141,0	652,35	15,6	346,9	499,4	399,5	1 330,2	38,0
Waldsee	338 026 05	5 326	4 243,0	796,66	16,4	542,1	1 602,0	1 281,6	2 324,9	58,8
LK Südliche Weinstraße	337 000 00	108 217	71 388,1	659,68	1 228,5	11 155,9	23 941,8	19 273,1	36 683,0	2 603,5
VG Annweiler am Trifels	337 000 01	16 739	9 542,5	570,08	29,0	1 624,2	2 764,0	2 224,7	5 132,7	478,5
Albersweiler	337 001 01	1 898	880,2	463,77	8,1	170,4	146,9	118,4	545,2	29,8
Annweiler am Trifels, St.	337 501 01	7 031	4 936,2	702,06	8,2	800,3	1 897,7	1 528,7	2 273,2	305,3
Dernbach	337 017 01	452	212,5	470,19	0,8	37,5	35,8	28,7	141,7	1,8
Eußerthal	337 024 01	910	350,2	384,83	3,2	70,0	25,2	20,2	247,0	6,8
Gossersweiler-Stein	337 033 01	1 404	672,7	479,16	1,5	115,3	171,1	137,9	403,2	11,6
Münchweiler am Klingbach	337 054 01	211	92,3	437,27	0,2	16,3	10,4	8,3	65,2	0,9
Ramberg	337 064 01	966	670,9	694,47	0,8	96,7	323,0	258,8	277,3	33,5

30 Steuereinnahmen, Realsteuerhebesätze, Realsteueraufbringungskraft und Steuereinnahmekraft der Gemeinden 2011

Landkreis Verbandsgemeinde Gemeinde	Gem.- Schl.- Nr.	Realsteuer- hebesätze		Realsteueraufbringungskraft				Steuer- einnahmekraft der Gemeinden ²⁾		Steuer- einnahmekraft der Gemeinden ²⁾ zuzüglich Schlüssel- zuweisung ³⁾	
		Grund- steuer	Ge- wer- be- steuer	insgesamt		Grund- steuer	Ge- werbe- steuer				
		A	B								
		%	1 000 EUR	EUR je Einw.	EUR je Einw.	EUR je Einw.	1 000 EUR	EUR je Einw.	1 000 EUR	EUR je Einw.	

noch: LK Rhein-Lahn-Kreis

Niederbachheim	141 094 07	270	314	341	39,1	146,28	116,28	30,00	127,3	476,68	127,3	476,68
Niederwallmenach	141 097 07	255	290	330	223,3	529,20	119,21	409,99	323,5	766,68	342,1	810,55
Oberbachheim	141 100 07	290	305	345	36,2	173,19	120,71	52,47	102,1	488,52	110,5	528,93
Obertiefenbach	141 104 07	265	306	337	87,4	222,90	126,00	96,90	223,3	569,68	223,3	569,68
Oberwallmenach	141 105 07	255	290	330	60,1	297,29	116,88	180,41	108,1	535,22	139,7	691,62
Oelsberg	141 107 07	255	290	330	138,9	254,85	121,69	133,16	350,7	643,49	355,3	651,99
Rettershain	141 116 07	285	338	352	41,8	120,90	102,38	18,53	155,0	447,93	191,2	552,56
Ruppertshofen	141 120 07	255	290	330	51,2	140,41	115,75	24,66	166,4	455,85	203,5	557,41
Strüth	141 131 07	285	338	352	51,2	163,68	106,16	57,52	143,2	457,65	174,8	558,55
Weidenbach	141 134 07	255	290	330	17,6	142,17	118,57	23,60	56,5	455,79	66,0	532,07
Welterod	141 137 07	255	290	330	97,9	206,60	109,63	96,97	270,1	569,87	283,2	597,57
Winterwerb	141 140 07	270	320	350	20,1	115,07	108,98	6,09	83,6	477,46	90,2	515,28

LK Rhein-Pfalz-Kreis

LK Rhein-Pfalz-Kreis	338 000 00	278	326	350	58 236,7	396,04	129,80	266,25	113 872,3	774,39	121 719,5	827,76
Altrip	338 001 00	269	317	352	1 743,7	226,84	131,70	95,14	5 132,0	667,63	5 730,2	745,44
Bobenheim-Roxheim	338 004 00	270	320	350	3 471,3	353,53	113,41	240,12	7 169,4	730,15	7 957,7	810,44
Böhl-Iggelheim	338 005 00	270	320	350	3 019,7	296,45	129,83	166,62	6 882,4	675,68	7 815,1	767,24
Lambsheim	338 016 00	285	338	352	2 221,4	346,93	106,59	240,34	4 430,2	691,90	4 959,6	774,58
Limburgerhof	338 017 00	285	338	352	9 848,3	913,91	154,39	759,52	13 771,0	1 277,93	14 121,8	1 310,48
Mutterstadt	338 019 00	285	338	350	4 314,7	348,10	149,51	198,59	9 297,9	750,13	10 251,4	827,06
Neuhofen	338 020 00	255	290	340	2 876,9	413,35	141,85	271,50	5 645,3	811,11	6 072,2	872,44
Römerberg	338 023 00	285	340	350	2 487,8	265,11	116,37	148,74	6 174,2	657,95	6 929,6	738,45
Schifferstadt, St.	338 025 00	280	330	360	10 105,8	536,80	136,41	400,39	16 113,8	855,93	17 893,0	950,44
VG Dannstadt-Schauernheim	338 000 01	285	338	341	4 586,2	362,74	142,78	219,96	9 538,2	754,42	9 703,1	767,47
Dannstadt-Schauernheim	338 006 01	285	338	340	2 973,6	440,21	155,71	284,50	5 626,1	832,88	5 791,0	857,30
Hochdorf-Assenheim	338 014 01	285	338	340	1 046,4	345,13	135,95	209,18	2 198,7	725,17	2 198,7	725,17
Rödersheim-Gronau	338 022 01	285	338	350	566,1	198,22	119,46	78,75	1 713,4	599,92	1 713,4	599,92
VG Dudenhofen	338 000 02	264	299	334	3 998,7	357,57	118,71	238,86	8 151,4	728,91	8 296,5	741,88
Dudenhofen	338 007 02	260	290	330	1 275,1	222,22	122,15	100,07	3 670,6	639,70	3 815,4	664,94
Hanhofen	338 010 02	285	338	350	803,8	331,59	105,57	226,02	1 517,9	626,18	1 517,9	626,18
Harthausen	338 011 02	260	290	330	1 919,9	635,51	122,72	512,79	2 962,9	980,77	2 963,2	980,87
VG Heßheim	338 000 03	285	338	353	2 163,7	228,17	107,61	120,55	5 891,6	621,28	6 039,0	636,82
Beindersheim	338 002 03	285	338	352	735,1	241,17	109,16	132,02	1 849,2	606,69	1 849,2	606,69
Großniedesheim	338 009 03	285	338	360	247,9	198,28	107,29	90,99	745,0	596,02	745,0	596,02
Heßheim	338 012 03	285	338	352	809,5	268,03	106,65	161,39	2 017,6	668,06	2 139,8	708,53
Heuchelheim bei Frankenthal	338 013 03	285	338	352	206,1	167,83	111,53	56,31	757,0	616,47	757,0	616,47
Kleinniedesheim	338 015 03	285	338	352	165,2	176,30	101,03	75,28	522,8	557,97	548,0	584,80
VG Maxdorf	338 000 04	270	321	352	4 161,9	327,87	127,34	200,52	9 106,6	717,40	9 271,6	730,39
Birkenheide	338 003 04	290	335	350	528,8	170,42	103,18	67,23	1 940,7	625,42	1 940,7	625,42
Fußgönheim	338 008 04	269	317	352	1 060,5	415,07	142,92	272,15	1 968,9	770,59	1 968,9	770,59
Maxdorf	338 018 04	270	317	352	2 572,6	365,64	132,34	233,29	5 197,1	738,64	5 362,0	762,09
VG Waldsee	338 000 05	270	320	350	3 236,6	376,00	118,63	257,37	6 568,2	763,03	6 678,7	775,87
Otterstadt	338 021 05	270	320	350	928,4	282,88	122,46	160,43	2 196,7	669,32	2 196,7	669,32
Waldsee	338 026 05	270	320	350	2 308,2	433,38	116,27	317,11	4 371,5	820,78	4 482,0	841,53

LK Südliche Weinstraße

LK Südliche Weinstraße	337 000 00	289	339	359	37 549,9	346,99	119,57	227,42	72 167,8	666,88	75 543,8	698,08
VG Annweiler am Trifels	337 000 01	283	334	359	4 599,3	274,77	104,94	169,83	9 671,3	577,77	10 716,4	640,20
Albersweiler	337 001 01	290	340	360	336,8	177,43	98,08	79,35	883,2	465,35	997,3	525,43
Annweiler am Trifels, St.	337 501 01	285	338	360	2 794,1	397,39	120,75	276,65	5 003,7	711,66	5 270,1	749,55
Dernbach	337 017 01	285	338	352	77,8	172,05	89,01	83,04	214,2	473,82	249,3	551,64
Eußerthal	337 024 01	285	338	352	103,3	113,50	84,49	29,01	352,1	386,89	502,2	551,88
Gossersweiler-Stein	337 033 01	260	305	360	311,4	221,78	96,83	124,95	692,9	493,52	768,7	547,51
Münchweiler am Klingbach	337 054 01	285	338	352	28,2	133,69	82,08	51,61	92,3	437,20	113,8	539,34
Ramberg	337 064 01	285	338	352	440,9	456,46	105,94	350,52	687,6	711,77	687,6	711,77

30 Steuereinnahmen, Realsteuerhebesätze, Realsteueraufbringungskraft und Steuereinnahmekraft der Gemeinden 2011

Landkreis Verbandsgemeinde Gemeinde	Gem.- Schl.- Nr.	Be- völkerung am 30.06.2011	Steuereinnahmen insgesamt (netto)		Einnahmen aus der / dem					
					Grundsteuer		Gewerbsteuer		Gemeindeanteile der	
					A	B	Auf- kommen (brutto)	Ein- nahmen (netto) ¹⁾	Ein- kommen- steuer	Umsatz- steuer
		Anzahl	1 000 EUR	EUR je Einw.	1 000 EUR					

noch: LK Südliche Weinstraße

Rinnthal	337 067 01	616	318,8	517,54	0,8	61,2	18,0	14,5	206,9	33,7
Silz	337 074 01	801	370,7	462,80	1,4	61,3	52,4	42,8	253,4	9,6
Völkersweiler	337 078 01	609	214,6	352,38	1,2	40,1	3,7	2,9	165,3	3,4
Waldhambach	337 080 01	357	210,0	588,21	0,3	35,2	26,0	20,6	119,0	33,3
Waldrohrbach	337 081 01	378	174,5	461,69	1,1	31,4	19,9	15,9	123,5	1,1
Wernersberg	337 083 01	1 106	438,9	396,84	1,4	88,6	33,8	27,1	311,7	7,7
VG Bad Bergzabern	337 000 02	23 417	13 728,7	586,27	227,9	2 420,9	3 855,4	3 099,2	7 396,6	437,4
Bad Bergzabern, St.	337 005 02	7 415	4 839,4	652,64	8,9	971,8	1 970,9	1 578,9	1 921,3	269,0
Barbelroth	337 006 02	589	316,8	537,86	8,6	52,9	28,1	22,9	226,9	4,3
Birkenhördt	337 008 02	668	291,6	436,53	1,7	52,2	40,7	32,8	199,2	3,9
Böllernborn	337 013 02	217	164,2	756,63	1,4	24,2	38,8	31,6	102,5	3,5
Dierbach	337 018 02	556	273,6	492,13	17,0	36,4	30,8	25,4	191,6	1,7
Dörrenbach	337 019 02	911	409,5	449,50	10,9	82,0	44,1	35,9	268,6	6,1
Gleiszellen-Gleishorbach	337 029 02	759	485,8	639,99	9,6	89,4	58,9	47,3	326,9	6,0
Hergersweiler	337 037 02	226	118,3	523,35	5,0	20,3	8,3	6,7	85,4	0,3
Kapellen-Drusweiler	337 045 02	971	767,2	790,12	20,2	92,4	396,6	318,4	325,6	8,0
Kapsweyer	337 046 02	969	460,8	475,55	6,7	68,2	48,0	38,5	342,1	2,2
Klingenmünster	337 049 02	2 194	1 189,1	541,97	15,3	208,7	209,7	168,0	732,3	58,3
Niederhorbach	337 055 02	491	292,5	595,72	14,4	37,4	76,3	61,3	176,9	1,6
Niederrotterbach	337 056 02	331	136,8	413,37	7,8	22,1	- 1,0	- 0,8	106,3	0,9
Oberhausen	337 058 02	484	228,5	472,08	14,6	37,0	42,0	34,0	140,1	1,6
Oberrotterbach	337 059 02	1 150	535,2	465,41	18,4	99,9	- 20,9	- 16,8	416,4	13,5
Oberschlettenbach	337 060 02	142	66,4	467,90	0,7	12,3	1,0	0,8	50,5	0,4
Pleisweiler-Oberhofen	337 062 02	796	517,0	649,48	12,1	101,1	176,0	142,7	252,5	6,8
Schweigen-Rechtenbach	337 071 02	1 438	731,9	508,94	23,3	144,8	134,7	109,8	436,6	14,9
Schweighofen	337 072 02	576	281,6	488,90	17,2	47,8	38,1	30,6	176,0	7,8
Steinfeld	337 076 02	1 892	1 295,4	684,67	11,9	167,9	438,8	354,7	731,9	23,6
Vorderweidenthal	337 079 02	642	327,2	509,69	2,3	52,2	95,4	76,4	187,0	2,9
VG Edenkoben	337 000 03	19 640	14 132,4	719,57	328,4	1 961,0	5 394,9	4 356,1	6 841,4	560,0
Altdorf	337 002 03	723	504,3	697,46	21,7	61,9	130,2	104,3	305,2	7,6
Böbingen	337 011 03	724	411,9	568,99	20,9	55,8	49,9	40,0	287,6	3,9
Burrweiler	337 015 03	808	522,4	646,55	12,1	82,6	142,0	113,7	295,9	7,3
Edenkoben, St.	337 020 03	6 574	6 248,4	950,48	37,5	807,3	3 519,8	2 853,9	2 118,8	406,1
Edesheim	337 021 03	2 250	1 713,3	761,45	52,0	198,4	781,6	626,2	786,5	44,2
Flemlingen	337 025 03	406	238,5	587,33	15,8	32,6	55,7	44,6	141,0	2,4
Freimersheim (Pfalz)	337 027 03	951	432,0	454,24	17,1	67,8	31,6	25,3	308,5	7,6
Gleisweiler	337 028 03	596	334,6	561,44	7,0	66,7	32,9	26,3	224,3	7,8
Gommersheim	337 032 03	1 474	756,2	513,05	14,7	124,1	194,7	156,0	433,5	22,6
Großfischlingen	337 035 03	643	414,3	644,35	13,8	47,8	112,8	90,4	256,8	2,2
Hainfeld	337 036 03	793	443,5	559,28	21,9	68,2	40,8	32,7	308,9	9,2
Kleinfischlingen	337 048 03	256	187,5	732,45	11,0	19,9	35,0	28,0	125,6	1,9
Rhodt unter Rietburg	337 066 03	1 112	656,0	589,92	26,2	122,4	126,2	101,1	381,2	19,2
Roschbach	337 069 03	847	427,6	504,85	12,0	66,9	38,1	30,5	310,8	5,3
Venningen	337 077 03	931	536,9	576,72	33,9	80,0	86,7	69,5	340,1	9,5
Weyer in der Pfalz	337 084 03	552	304,9	552,35	10,9	58,5	16,8	13,5	216,8	3,2
VG Herxheim	337 000 04	14 468	10 459,9	722,97	99,6	1 491,4	3 793,6	3 039,2	5 468,7	311,6
Herxheim bei Landau/Pfalz	337 038 04	10 280	7 609,5	740,22	54,8	1 096,0	2 902,4	2 325,2	3 844,9	256,4
Herxheimweyer	337 039 04	533	285,4	535,39	7,1	43,0	65,0	52,0	179,4	1,5
Insheim	337 044 04	2 082	1 125,9	540,77	15,1	147,0	138,9	111,3	828,0	15,6
Rohrbach	337 068 04	1 573	1 439,2	914,96	22,5	205,4	687,4	550,7	616,3	38,2
VG Landau-Land	337 000 05	13 802	8 267,4	599,00	296,5	1 234,4	1 990,7	1 592,3	4 921,7	176,7
Billigheim-Ingenheim	337 007 05	3 885	2 641,1	679,83	69,8	355,0	961,5	770,3	1 366,6	65,2
Birkweiler	337 009 05	737	420,2	570,13	12,2	67,2	44,3	35,5	295,6	8,1
Böchingen	337 012 05	789	472,4	598,77	11,9	89,4	85,1	67,6	274,3	26,5
Eschbach	337 022 05	627	434,2	692,48	15,2	51,5	141,9	113,7	247,7	3,7
Frankweiler	337 026 05	877	527,7	601,72	11,2	65,9	136,2	107,3	332,8	8,3
Göcklingen	337 031 05	911	460,6	505,59	26,2	63,8	51,9	41,6	318,4	8,1
Heuchelheim-Klingen	337 040 05	904	509,7	563,81	38,6	69,7	133,3	106,8	284,7	7,1
Ilbesheim bei Landau i. d. Pf.	337 042 05	1 175	660,5	562,12	30,7	131,5	113,7	91,1	391,6	11,1

30 Steuereinnahmen, Realsteuerhebesätze, Realsteueraufbringungskraft und Steuereinnahmekraft der Gemeinden 2011

Landkreis Verbandsgemeinde Gemeinde	Gem.- Schl.- Nr.	Realsteuer- hebesätze			Realsteueraufbringungskraft				Steuer- einnahmekraft der Gemeinden ²⁾		Steuer- einnahmekraft der Gemeinden ²⁾ zuzüglich Schlüssel- zuweisung ³⁾		
		Grund- steuer		Ge- wer- be- steuer	insgesamt		Grund- steuer	Ge- werbe- steuer					
		A	B						1 000 EUR	EUR je Einw.	EUR je Einw.	EUR je Einw.	1 000 EUR
		%			1 000 EUR	EUR je Einw.	EUR je Einw.	EUR je Einw.	1 000 EUR	EUR je Einw.	1 000 EUR	EUR je Einw.	
noch: LK Südliche Weinstraße													
Rinnthal	337 067 01	285	338	352	84,0	136,42	105,71	30,71	321,0	521,15	352,5	572,29	
Silz	337 074 01	269	317	380	121,0	151,07	87,54	63,53	374,4	467,37	423,9	529,18	
Völkersweiler	337 078 01	269	317	352	50,0	82,13	75,80	6,33	217,9	357,84	327,0	536,90	
Waldhambach	337 080 01	285	325	340	67,0	187,61	108,56	79,05	213,9	599,19	215,8	604,58	
Waldrohbach	337 081 01	285	338	352	55,0	145,40	90,21	55,19	175,6	464,53	196,8	520,52	
Wernersberg	337 083 01	285	338	352	129,9	117,47	85,39	32,08	442,6	400,18	611,4	552,81	
VG Bad Bergzabern	337 000 02	282	336	357	6 783,2	289,67	119,46	170,21	13 861,0	591,92	14 881,8	635,51	
Bad Bergzabern, St.	337 005 02	290	338	352	3 095,8	417,51	138,87	278,63	4 894,1	660,03	5 287,1	713,03	
Barbelroth	337 006 02	285	338	379	91,9	155,95	109,49	46,47	317,8	539,57	331,1	562,14	
Birkenhördt	337 008 02	269	317	360	102,0	152,72	90,21	62,51	297,3	445,02	297,3	445,02	
Böllenborn	337 013 02	285	338	378	64,7	298,37	123,65	174,72	163,5	753,59	163,5	753,59	
Dierbach	337 018 02	285	338	400	84,2	151,44	100,41	51,03	272,1	489,40	320,2	575,90	
Dörrenbach	337 019 02	285	338	375	140,8	154,52	106,87	47,65	407,3	447,11	489,6	537,45	
Gleiszellen-Gleishorbach	337 029 02	285	338	355	165,0	217,39	136,73	80,65	486,3	640,65	486,3	640,65	
Hergersweiler	337 037 02	285	338	380	34,5	152,54	117,04	35,50	118,6	524,86	131,9	583,72	
Kapellen-Drusweiler	337 045 02	280	330	355	533,0	548,87	124,27	424,60	788,4	811,91	788,4	811,91	
Kapsweyer	337 046 02	285	338	355	128,5	132,63	81,17	51,45	463,4	478,26	507,0	523,25	
Klingenmünster	337 049 02	285	338	352	454,9	207,33	107,12	100,21	1 203,8	548,67	1 307,9	596,11	
Niederhorbach	337 055 02	285	338	355	133,5	271,87	110,35	161,53	297,0	604,79	326,9	665,77	
Niederotterbach	337 056 02	285	338	355	30,1	91,05	94,31	- 3,27	137,5	415,53	162,4	490,58	
Oberhausen	337 058 02	285	338	370	95,8	198,01	111,53	86,48	229,5	474,24	253,2	523,10	
Oberotterbach	337 059 02	269	317	355	110,3	95,87	114,75	- 18,88	544,2	473,25	587,7	511,00	
Oberschlettenbach	337 060 02	285	338	355	14,7	103,54	95,87	7,67	65,4	460,40	75,3	530,59	
Pleisweiler-Oberhofen	337 062 02	285	338	370	294,3	369,70	149,20	220,50	520,4	653,72	520,4	653,72	
Schweigen-Rechtenbach	337 071 02	285	338	378	307,7	214,01	122,54	91,46	734,3	510,63	816,0	567,42	
Schweighofen	337 072 02	269	317	355	112,0	194,47	125,76	68,71	288,3	500,57	306,1	531,43	
Steinfeld	337 076 02	285	338	365	632,3	334,22	99,73	234,49	1 303,7	689,08	1 303,7	689,08	
Vorderweidenthal	337 079 02	285	338	352	157,2	244,82	89,07	155,75	328,0	510,97	419,9	653,99	
VG Edenkoben	337 000 03	301	352	364	7 775,7	395,91	117,10	278,81	14 138,4	719,88	14 673,1	747,10	
Altdorf	337 002 03	305	350	352	220,3	304,70	115,85	188,85	507,2	701,58	507,2	701,58	
Böbingen	337 011 03	305	350	352	129,1	178,35	106,14	72,21	410,7	567,26	410,7	567,26	
Burrweiler	337 015 03	305	350	352	244,3	302,36	118,18	184,18	519,2	642,61	519,2	642,61	
Edenkoben, St.	337 020 03	320	360	370	4 340,9	660,31	126,35	533,96	6 199,9	943,10	6 491,1	987,39	
Edesheim	337 021 03	285	338	352	1 081,5	480,69	116,53	364,16	1 756,8	780,82	1 756,8	780,82	
Flemlingen	337 025 03	285	338	352	109,0	268,39	124,50	143,89	241,3	594,24	241,3	594,24	
Freimersheim (Pfalz)	337 027 03	305	350	352	118,5	124,56	89,74	34,82	428,3	450,36	520,1	546,94	
Gleisweiler	337 028 03	305	350	352	108,8	182,62	124,80	57,82	334,4	561,14	334,4	561,14	
Gommersheim	337 032 03	305	350	352	344,2	233,54	95,04	138,50	761,6	516,70	913,4	619,65	
Großfischlingen	337 035 03	305	350	352	180,1	280,15	96,21	183,94	416,7	648,02	416,7	648,02	
Hainfeld	337 036 03	305	350	352	133,1	167,89	113,96	53,93	443,1	558,73	443,1	558,73	
Kleinfischlingen	337 048 03	285	338	352	69,0	269,36	126,12	143,25	189,5	740,39	189,5	740,39	
Rhodt unter Rietburg	337 066 03	305	350	352	281,8	253,38	134,43	118,95	657,1	590,95	657,1	590,95	
Roschbach	337 069 03	285	338	352	122,6	144,80	97,61	47,19	431,1	509,01	431,1	509,01	
Vennungen	337 077 03	305	350	352	204,9	220,08	122,41	97,68	537,2	577,00	537,2	577,00	
Weyher in der Pfalz	337 084 03	305	350	352	87,5	158,52	126,54	31,98	304,1	550,83	304,1	550,83	
VG Herxheim	337 000 04	285	338	352	5 646,3	390,26	115,39	274,87	10 672,2	737,64	10 948,5	756,74	
Herxheim bei Landau/Pfalz	337 038 04	285	338	352	4 250,4	413,46	117,50	295,96	7 774,5	756,28	8 037,3	781,84	
Herxheimweyer	337 039 04	285	338	352	120,6	226,31	98,57	127,74	288,6	541,53	299,3	561,48	
Insheim	337 044 04	285	338	352	315,7	151,65	81,70	69,95	1 131,7	543,57	1 134,6	544,97	
Rohrbach	337 068 04	285	338	352	959,6	610,03	151,93	458,10	1 477,3	939,17	1 477,3	939,17	
VG Landau-Land	337 000 05	282	330	350	3 737,7	270,81	118,65	152,16	8 437,7	611,34	8 678,1	628,76	
Billigheim-Ingenheim	337 007 05	285	338	352	1 453,0	374,01	114,56	259,44	2 693,6	693,32	2 765,7	711,89	
Birkweiler	337 009 05	285	338	352	129,6	175,89	112,90	62,99	424,5	576,01	424,5	576,01	
Böchingen	337 012 05	269	317	340	205,5	260,49	143,47	117,01	488,8	619,48	488,8	619,48	
Eschbach	337 022 05	285	338	352	218,6	348,71	111,44	237,27	441,8	704,62	441,8	704,62	
Frankweiler	337 026 05	240	265	330	254,3	289,95	116,33	173,62	566,5	645,98	566,5	645,98	
Göcklingen	337 031 05	285	338	352	148,6	163,09	103,37	59,72	464,7	510,07	512,2	562,20	
Heuchelheim-Klingen	337 040 05	285	338	352	252,9	279,73	125,17	154,57	518,3	573,30	518,5	573,58	
Ilbesheim bei Landau i. d. Pf.	337 042 05	285	338	352	289,1	246,05	144,62	101,43	669,2	569,51	695,2	591,63	

30 Steuereinnahmen, Realsteuerhebesätze, Realsteueraufbringungskraft und Steuereinnahmekraft der Gemeinden 2011

Landkreis Verbandsgemeinde Gemeinde	Gem.- Schl.- Nr.	Be- völkerung am 30.06.2011	Steuereinnahmen insgesamt (netto)		Einnahmen aus der / dem					
					Grundsteuer		Gewerbsteuer		Gemeindeanteile der	
							Auf- kommen (brutto)	Ein- nahmen (netto) ¹⁾	Ein- kommen- steuer	Umsatz- steuer
		A	B	1 000 EUR						
		Anzahl	1 000 EUR	EUR je Einw.						
noch: LK Südliche Weinstraße										
Impflingen	337 043 05	803	406,7	506,49	23,6	61,5	25,2	20,2	296,0	2,7
Knöringen	337 050 05	471	233,1	494,87	7,0	31,0	28,5	22,7	168,2	3,5
Leinsweiler	337 051 05	390	274,8	704,56	11,6	69,8	20,6	16,6	169,9	5,2
Ranschbach	337 065 05	643	289,1	449,56	12,4	44,2	24,8	19,9	205,5	5,5
Siebeldingen	337 073 05	1 045	591,0	565,59	10,5	89,0	133,9	107,3	364,5	16,0
Walsheim	337 082 05	545	346,3	635,41	15,5	44,7	89,9	72,0	206,0	5,8
VG Maikammer	337 000 06	8 082	5 777,4	714,84	135,6	823,0	2 293,1	1 851,8	2 757,7	179,7
Kirrweiler (Pfalz)	337 047 06	2 059	1 780,9	864,92	61,0	231,2	929,2	749,5	681,4	50,8
Maikammer	337 052 06	4 230	2 934,3	693,69	47,7	390,0	1 127,5	911,3	1 479,2	93,6
Sankt Martin	337 070 06	1 793	1 062,2	592,41	26,9	201,7	236,3	191,0	597,1	35,3
VG Offenbach an der Queich	337 000 07	12 069	9 479,7	785,46	111,5	1 601,1	3 850,2	3 109,8	4 164,2	459,7
Bornheim	337 014 07	1 422	2 122,3	1 492,49	8,4	316,8	1 291,2	1 042,9	483,2	267,8
Essingen	337 023 07	2 150	1 242,0	577,67	39,6	209,7	354,4	286,2	686,4	13,1
Hochstadt (Pfalz)	337 041 07	2 414	1 372,1	568,38	38,2	200,2	295,6	238,7	852,7	33,5
Offenbach an der Queich	337 061 07	6 083	4 743,4	779,77	25,2	874,5	1 909,1	1 542,0	2 141,8	145,3
LK Südwestpfalz	340 000 00	98 418	57 935,1	588,66	393,1	10 159,5	19 577,3	15 766,8	29 122,8	2 169,9
VG Dahnener Felsenland	340 000 01	14 769	9 271,7	627,78	35,5	1 732,8	3 668,6	2 944,3	4 137,1	340,3
Bobenthal	340 001 01	322	169,8	527,40	3,0	30,7	59,9	48,0	84,2	2,3
Bruchweiler-Bärenbach	340 501 01	1 599	847,9	530,26	2,2	164,9	211,1	169,1	463,9	43,9
Bundenthal	340 502 01	1 124	547,7	487,25	1,7	117,6	98,0	79,0	331,3	14,7
Busenberg	340 002 01	1 310	522,6	398,95	2,9	127,4	44,0	35,2	346,2	8,2
Dahn, St.	340 004 01	4 489	4 402,5	980,73	6,6	644,7	2 737,8	2 197,9	1 322,2	218,7
Erfweiler	340 009 01	1 192	580,7	487,14	1,1	123,8	114,5	91,8	348,9	11,9
Erlenbach bei Dahn	340 010 01	328	163,0	497,09	1,5	36,8	19,8	16,0	105,2	2,2
Fischbach bei Dahn	340 011 01	1 617	710,2	439,21	4,9	169,9	189,0	151,4	362,8	16,0
Hirschthal	340 021 01	98	47,8	487,50	0,3	9,4	14,4	11,6	24,5	1,1
Ludwigswinkel	340 029 01	769	421,0	547,45	2,9	113,2	91,7	73,5	191,3	6,3
Niederschlettenbach	340 033 01	323	125,0	387,09	1,0	27,5	7,6	6,1	88,1	1,5
Nothweiler	340 034 01	139	67,8	488,06	0,5	18,0	3,2	2,5	45,1	1,2
Rumbach	340 039 01	462	174,4	377,53	2,5	42,0	10,8	8,7	113,9	1,9
Schindhard	340 043 01	579	315,9	545,54	1,8	55,3	53,6	42,9	207,3	6,9
Schönauf (Pfalz)	340 045 01	418	175,4	419,51	2,6	51,7	13,3	10,7	102,1	3,5
VG Hauenstein	340 000 02	8 871	6 487,7	731,34	- 2,7	1 008,5	3 459,9	2 771,9	2 471,6	210,2
Darstein	340 005 02	209	83,4	398,97	0,4	19,0	1,5	1,2	61,0	0,8
Dimbach	340 006 02	164	76,2	464,54	0,4	13,0	4,6	3,7	57,8	0,6
Hauenstein	340 014 02	4 036	3 229,6	800,21	1,9	513,8	1 869,4	1 497,7	1 086,6	120,2
Hinterweidenthal	340 020 02	1 556	844,5	542,72	2,6	184,8	270,9	217,0	402,7	31,2
Lug	340 030 02	627	323,5	515,99	0,2	54,5	52,7	42,2	210,9	13,8
Schwanheim	340 047 02	583	1 177,2	2 019,27	0,9	64,0	1 139,8	913,1	182,8	14,7
Spirkelbach	340 049 02	692	297,6	430,02	0,8	55,2	39,7	31,8	206,9	0,7
Wilgartswiesen	340 057 02	1 004	455,7	453,91	- 9,8	104,0	81,3	65,2	263,0	28,2
VG Pirmasens-Land	340 000 03	12 603	6 342,8	503,28	49,3	1 293,3	1 161,8	932,0	3 856,1	166,5
Bottenbach	340 205 03	744	363,8	488,93	7,5	54,6	89,5	71,7	225,2	1,7
Eppenbrunn	340 008 03	1 410	584,9	414,83	6,2	145,8	24,6	19,7	395,4	11,2
Hilst	340 019 03	340	170,8	502,48	0,6	38,6	16,5	13,2	111,7	5,0
Kröppen	340 026 03	747	307,0	411,01	8,2	68,5	10,6	8,5	214,8	3,3
Lemberg	340 028 03	3 947	1 957,4	495,92	11,8	416,8	327,3	262,7	1 203,8	49,6
Obersimten	340 036 03	639	532,8	833,75	1,7	67,5	236,5	189,4	260,6	11,7
Ruppertsweiler	340 040 03	1 447	832,6	575,39	1,2	155,8	154,5	123,7	525,5	20,3
Schweix	340 048 03	346	142,9	412,95	1,0	38,1	- 4,3	- 3,4	100,1	5,4
Trulben	340 052 03	1 286	625,1	486,08	4,1	125,9	158,2	127,5	344,8	18,9
Vinningen	340 053 03	1 697	825,5	486,45	7,0	181,6	148,3	118,8	474,1	39,3
VG Rodalben	340 000 04	14 700	8 316,6	565,75	25,5	1 634,5	2 536,7	2 032,3	4 287,3	299,4
Clausen	340 003 04	1 398	625,6	447,52	2,5	148,3	36,7	29,4	431,8	9,3
Donsieders	340 007 04	999	481,2	481,68	5,3	105,3	81,9	65,6	284,0	18,2

30 Steuereinnahmen, Realsteuerhebesätze, Realsteueraufbringungskraft und Steuereinnahmekraft der Gemeinden 2011

Landkreis Verbandsgemeinde Gemeinde	Gem.- Schl.- Nr.	Realsteuer- hebesätze			Realsteueraufbringungskraft				Steuer- einnahmekraft der Gemeinden ²⁾		Steuer- einnahmekraft der Gemeinden ²⁾ zuzüglich Schlüssel- zuweisung ³⁾		
		Grund- steuer		Ge- wer- be- steuer	insgesamt		Grund- steuer	Ge- werbe- steuer					
		A	B						1 000 EUR	EUR je Einw.	EUR je Einw.	EUR je Einw.	1 000 EUR
		%											
noch: LK Südliche Weinstraße													
Impflingen	337 043 05	285	338	352	115,5	143,81	110,92	32,89	409,1	509,51	450,4	560,85	
Knöringen	337 050 05	255	290	340	77,1	163,72	97,97	65,75	242,9	515,79	244,6	519,21	
Leinsweiler	337 051 05	290	338	360	106,2	272,33	218,27	54,05	277,3	711,04	277,3	711,04	
Ranschbach	337 065 05	285	338	352	85,3	132,71	92,22	40,49	291,4	453,14	343,1	533,53	
Siebelingen	337 073 05	285	338	352	244,7	234,13	99,81	134,32	598,5	572,71	598,5	572,71	
Walsheim	337 082 05	285	338	352	157,3	288,57	115,73	172,83	351,2	644,38	351,2	644,38	
VG Maikammer	337 000 06	296	343	364	3 312,9	409,91	122,12	287,80	5 809,1	718,77	5 912,3	731,54	
Kirrweiler (Pfalz)	337 047 06	296	343	362	1 247,3	605,77	145,76	460,01	1 799,8	874,12	1 799,8	874,12	
Maikammer	337 052 06	296	343	365	1 591,1	376,15	106,67	269,48	2 947,6	696,84	3 050,8	721,23	
Sankt Martin	337 070 06	296	343	365	474,6	264,67	131,42	133,25	1 061,6	592,11	1 061,6	592,11	
VG Offenbach an der Queich	337 000 07	285	339	364	5 694,7	471,84	148,45	323,40	9 578,1	793,61	9 733,7	806,51	
Bornheim	337 014 07	285	338	364	1 650,3	1 160,55	240,09	920,47	2 153,1	1 514,11	2 153,1	1 514,11	
Essingen	337 023 07	285	338	364	620,4	288,56	121,48	167,08	1 251,8	582,23	1 251,8	582,23	
Hochstadt (Pfalz)	337 041 07	285	338	364	549,4	227,60	103,48	124,12	1 378,8	571,15	1 378,8	571,15	
Offenbach an der Queich	337 061 07	285	340	364	2 874,5	472,55	154,40	318,15	4 794,5	788,18	4 950,1	813,76	
LK Südwestpfalz	340 000 00	280	328	352	31 957,6	324,71	115,97	208,75	59 439,8	603,95	66 155,7	672,19	
VG Dahnener Felsenland	340 000 01	283	330	355	5 720,7	387,34	128,82	258,52	9 473,7	641,46	10 685,4	723,50	
Bobenthal	340 001 01	285	338	352	98,0	304,43	109,52	194,92	172,7	536,22	187,1	581,15	
Bruchweiler-Bärenbach	340 501 01	285	338	352	396,7	248,12	109,74	138,38	862,6	539,46	918,8	574,63	
Bundenthal	340 502 01	285	338	360	225,7	200,80	111,40	89,40	552,6	491,63	615,5	547,59	
Busenberg	340 002 01	285	338	352	182,9	139,58	104,41	35,17	528,5	403,46	731,3	558,27	
Dahn, St.	340 004 01	280	320	355	3 567,8	794,79	160,86	633,93	4 568,9	1 017,80	4 849,0	1 080,20	
Erfweiler	340 009 01	285	338	352	251,2	210,78	110,04	100,73	589,3	494,40	808,4	678,17	
Erlenbach bei Dahn	340 010 01	285	341	360	60,3	183,73	121,75	61,98	163,8	499,46	187,1	570,51	
Fischbach bei Dahn	340 011 01	290	340	352	380,5	235,32	112,79	122,53	721,8	446,36	799,5	494,44	
Hirschthal	340 021 01	285	338	352	25,3	258,29	103,72	154,56	48,0	490,13	65,6	668,97	
Ludwigswinkel	340 029 01	285	338	352	218,1	283,64	158,60	125,04	397,5	516,92	469,0	609,91	
Niederschlettenbach	340 033 01	280	320	355	39,5	122,14	97,80	24,33	127,5	394,64	174,8	541,28	
Nothweiler	340 034 01	269	317	352	24,1	173,39	149,55	23,84	69,7	501,75	86,2	620,38	
Rumbach	340 039 01	280	320	360	60,3	130,54	106,56	23,98	174,0	376,60	249,7	540,48	
Schindhard	340 043 01	269	317	352	120,0	207,32	110,34	96,98	323,6	558,83	323,6	558,83	
Schönauf (Pfalz)	340 045 01	290	340	360	70,2	167,90	135,37	32,53	173,2	414,47	219,6	525,47	
VG Hauenstein	340 000 02	370	321	352	4 740,5	534,38	125,51	408,86	6 734,2	759,12	7 065,7	796,49	
Darstein	340 005 02	280	320	352	23,0	110,26	102,70	7,56	84,5	404,42	97,3	465,33	
Dimbach	340 006 02	280	320	352	19,6	119,76	90,55	29,21	77,1	469,97	91,2	555,99	
Hauenstein	340 014 02	280	320	352	2 531,7	627,29	141,73	485,55	3 366,7	834,17	3 482,2	862,79	
Hinterweidenthal	340 020 02	280	320	352	491,8	316,07	133,55	182,52	871,8	560,31	886,8	569,94	
Lug	340 030 02	269	317	352	116,6	185,96	97,81	88,16	330,8	527,55	330,8	527,55	
Schwanheim	340 047 02	285	338	352	1 263,1	2 166,47	117,02	2 049,46	1 233,9	2 116,39	1 233,9	2 116,39	
Spirkelbach	340 049 02	280	320	352	103,6	149,76	89,67	60,09	303,4	438,42	385,8	557,52	
Wilgartswiesen	340 057 02	300	320	352	190,9	190,19	105,26	84,93	466,0	464,16	557,7	555,52	
VG Pirmasens-Land	340 000 03	292	340	354	2 612,4	207,29	111,18	96,11	6 405,2	508,23	7 414,0	588,27	
Bottenbach	340 205 03	296	341	352	158,2	212,57	86,44	126,13	367,2	493,61	401,0	538,97	
Eppenbrunn	340 008 03	285	338	352	185,3	131,41	113,09	18,32	587,0	416,31	743,6	527,41	
Hilst	340 019 03	300	340	352	58,3	171,33	120,36	50,98	171,7	504,93	193,4	568,83	
Kröppen	340 026 03	290	340	352	91,0	121,86	106,97	14,89	307,0	411,00	386,4	517,27	
Lemberg	340 028 03	296	341	355	785,9	199,11	112,93	86,18	1 974,7	500,31	2 272,6	575,77	
Obersimten	340 036 03	285	338	352	320,5	501,58	113,67	387,92	545,8	854,16	545,8	854,16	
Ruppertsweiler	340 040 03	285	338	352	326,8	225,87	113,97	111,90	842,0	581,89	843,4	582,88	
Schweix	340 048 03	300	340	352	36,2	104,74	117,71	- 12,97	142,5	411,96	181,2	523,64	
Trulben	340 052 03	285	338	360	298,7	232,26	106,15	126,11	631,7	491,20	798,0	620,51	
Vinningen	340 053 03	296	341	352	351,5	207,15	115,52	91,63	835,5	492,34	1 048,6	617,90	
VG Rodalben	340 000 04	285	338	352	4 402,4	299,48	118,58	180,90	8 484,6	577,18	9 089,3	618,32	
Clausen	340 003 04	285	338	352	196,8	140,79	113,30	27,49	630,7	451,16	754,5	539,71	
Donsieders	340 007 04	285	338	352	202,0	202,18	116,26	85,92	487,8	488,32	488,1	488,61	

30 Steuereinnahmen, Realsteuerhebesätze, Realsteueraufbringungskraft und Steuereinnahmekraft der Gemeinden 2011

Landkreis Verbandsgemeinde Gemeinde	Gem.- Schl.- Nr.	Be- völkerung am 30.06.2011	Steuereinnahmen insgesamt (netto)		Einnahmen aus der / dem					
					Grundsteuer		Gewerbsteuer		Gemeindeanteile der	
					A	B	Auf- kommen (brutto)	Ein- nahmen (netto) ¹⁾	Ein- kommen- steuer	Umsatz- steuer
		Anzahl	1 000 EUR	EUR je Einw.	1 000 EUR					

noch: LK Südwestpfalz

Leimen	340 027 04	986	484,0	490,88	5,2	104,7	122,6	98,2	254,8	17,9
Merzalben	340 031 04	1 229	902,4	734,24	5,6	137,8	486,3	389,6	344,2	21,9
Münchweiler an der Rodalb	340 032 04	2 909	1 790,5	615,50	4,1	360,0	566,7	454,0	877,7	87,7
Rodalben, St.	340 038 04	7 179	4 032,9	561,76	2,8	778,2	1 242,6	995,5	2 094,7	144,3
VG Thaleischweiler-Fröschen	340 000 05	10 974	5 790,9	527,70	51,0	1 162,2	1 437,6	1 151,7	3 128,6	267,2
Höheischweiler	340 023 05	914	456,2	499,17	3,0	93,7	100,1	80,2	264,8	12,1
Höhrfröschen	340 024 05	892	446,4	500,41	3,2	80,3	54,6	43,8	304,3	12,3
Maßweiler	340 217 05	1 049	559,0	532,88	10,4	81,8	180,0	144,2	306,0	14,3
Nünschweiler	340 035 05	771	312,0	404,73	8,6	79,2	27,5	22,1	195,2	5,0
Petersberg	340 037 05	882	494,2	560,30	4,0	102,8	121,5	97,4	278,4	9,2
Reifenberg	340 220 05	823	378,3	459,65	6,5	66,7	34,6	27,8	266,5	7,8
Rieschweiler-Mühlbach	340 222 05	2 174	1 002,4	461,08	8,8	185,9	195,4	156,5	608,3	36,0
Thaleischweiler-Fröschen	340 051 05	3 469	2 142,4	617,59	6,5	471,7	723,9	579,9	905,2	170,6
VG Waldfischbach-Burgalben	340 000 06	12 586	9 043,8	718,56	37,8	1 488,5	3 611,8	2 884,7	3 875,4	727,7
Geiselberg	340 012 06	855	653,9	764,85	2,3	113,1	256,9	204,0	288,2	44,7
Heltersberg	340 015 06	2 101	2 138,2	1 017,72	5,6	236,8	967,9	768,6	668,9	454,5
Hermersberg	340 016 06	1 692	935,0	552,59	9,6	188,7	244,2	195,7	509,9	27,6
Höheinöd	340 022 06	1 264	600,5	475,11	9,9	124,6	80,5	64,4	392,2	6,3
Horbach	340 025 06	548	470,0	857,63	1,4	70,5	242,8	194,5	184,2	17,6
Schmalenberg	340 044 06	774	402,5	520,04	1,8	78,3	32,2	25,8	290,1	4,2
Steinalben	340 050 06	435	200,9	461,89	0,9	46,6	13,5	10,7	137,5	4,1
Waldfischbach-Burgalben	340 054 06	4 917	3 642,7	740,85	6,2	630,0	1 773,8	1 421,0	1 404,3	168,6
VG Wallhalben	340 000 07	7 315	3 373,5	461,17	85,8	559,7	723,8	581,5	2 081,9	44,8
Biedershausen	340 204 07	218	101,0	463,34	6,7	11,2	5,6	4,5	77,2	0,8
Herschberg	340 017 07	845	324,9	384,44	11,4	69,1	8,9	7,2	228,5	6,7
Hettenhausen	340 018 07	258	103,0	399,34	3,3	21,6	6,4	5,1	69,8	2,4
Knopp-Labach	340 215 07	429	166,2	387,52	3,3	32,7	7,1	5,7	121,7	0,4
Krähenberg	340 216 07	144	62,5	433,91	3,9	15,1	0,8	0,6	41,3	1,2
Obernheim-Kirchenarnbach	340 219 07	1 766	498,1	282,04	4,7	99,4	20,6	16,5	370,1	3,3
Saalsstadt	340 041 07	315	189,4	601,27	7,2	28,2	31,6	25,3	126,5	1,5
Schauerberg	340 042 07	189	65,4	346,29	4,8	11,6	3,2	2,6	45,2	0,4
Schmitshausen	340 224 07	421	174,8	415,15	5,2	29,7	18,2	14,6	120,9	3,4
Wallhalben	340 225 07	866	526,0	607,37	2,6	84,8	156,1	125,7	298,0	12,3
Weselberg	340 055 07	1 354	926,7	684,45	26,8	126,8	408,1	327,7	432,1	10,5
Winterbach (Pfalz)	340 228 07	510	235,4	461,60	5,9	29,5	57,2	46,0	150,6	1,7
VG Zweibrücken-Land	340 000 08	16 600	9 308,0	560,72	110,8	1 280,2	2 976,9	2 468,5	5 284,9	113,9
Althornbach	340 201 08	737	1 124,3	1 525,48	5,1	85,5	971,8	825,6	200,4	4,9
Battweiler	340 202 08	714	317,4	444,60	4,8	48,5	9,1	7,3	250,9	3,3
Bechhofen	340 203 08	2 171	1 091,9	502,93	2,7	167,2	72,0	57,7	849,5	10,0
Contwig	340 206 08	4 852	3 117,3	642,49	16,7	401,4	1 421,0	1 169,4	1 469,6	46,1
Dellfeld	340 207 08	1 382	592,5	428,73	4,3	98,3	44,1	35,3	441,2	9,5
Dietrichingen	340 208 08	369	138,7	376,00	9,5	26,5	2,9	2,3	98,2	1,0
Großbundenbach	340 209 08	374	179,9	481,09	5,7	21,8	37,0	29,6	120,3	0,6
Großsteinhausen	340 210 08	607	270,6	445,84	4,1	42,6	7,6	6,1	212,4	2,9
Hornbach, St.	340 211 08	1 491	633,1	424,64	12,8	119,0	58,2	46,6	433,5	17,7
Käshofen	340 212 08	688	347,7	505,38	22,8	49,5	29,3	23,5	247,7	2,3
Kleinbundenbach	340 213 08	433	203,3	469,50	5,2	28,2	8,9	7,2	159,6	2,0
Kleinsteinhausen	340 214 08	770	301,6	391,63	4,4	50,8	23,5	18,8	220,8	4,4
Mauschbach	340 218 08	299	327,1	1 093,97	3,0	29,9	253,6	208,6	82,9	1,7
Riedelberg	340 221 08	485	159,4	328,64	3,8	24,6	18,1	14,5	113,0	2,2
Rosenkopf	340 223 08	373	169,7	454,83	1,8	27,8	13,7	11,0	126,1	1,5
Walshausen	340 226 08	330	129,8	393,33	2,8	22,4	1,2	1,0	100,7	1,4
Wiesbach	340 227 08	525	203,7	387,95	1,3	36,1	5,1	4,1	158,1	2,4

30 Steuereinnahmen, Realsteuerhebesätze, Realsteueraufbringungskraft und Steuereinnahmekraft der Gemeinden 2011

Landkreis Verbandsgemeinde Gemeinde	Gem.- Schl.- Nr.	Realsteuer- hebesätze			Realsteueraufbringungskraft				Steuer- einnahmekraft der Gemeinden ²⁾		Steuer- einnahmekraft der Gemeinden ²⁾ zuzüglich Schlüssel- zuweisung ³⁾		
		Grund- steuer		Ge- wer- be- steuer	insgesamt		Grund- steuer	Ge- werbe- steuer					
		A	B						1 000 EUR	EUR je Einw.	EUR je Einw.	EUR je Einw.	1 000 EUR
		%			1 000 EUR	EUR je Einw.	EUR je Einw.	EUR je Einw.	1 000 EUR	EUR je Einw.	1 000 EUR	EUR je Einw.	
noch: LK Südwestpfalz													
Leimen	340 027 04	285	338	352	243,9	247,38	117,01	130,37	492,3	499,27	579,8	588,03	
Merzalben	340 031 04	285	338	352	660,3	537,25	122,49	414,76	929,7	756,46	951,6	774,31	
Münchweiler an der Rodalb	340 032 04	285	338	352	976,5	335,70	131,46	204,24	1 829,3	628,85	1 835,3	630,92	
Rodalben, St.	340 038 04	285	338	352	2 122,8	295,70	114,26	181,45	4 114,7	573,16	4 479,9	624,03	
VG Thaleischweiler-Fröschen	340 000 05	279	320	352	2 850,4	259,74	122,41	137,33	5 960,4	543,13	6 767,8	616,72	
Höheischweiler	340 023 05	280	320	352	212,0	231,93	117,15	114,79	468,9	513,07	504,8	552,32	
Höhrfröschen	340 024 05	280	320	352	149,7	167,85	103,65	64,20	455,5	510,64	455,8	510,96	
Maßweiler	340 217 05	280	320	352	290,4	276,81	96,98	179,84	574,9	548,02	630,8	601,31	
Nünschweiler	340 035 05	285	338	352	120,9	156,85	119,40	37,44	315,6	409,37	444,0	575,87	
Petersberg	340 037 05	280	320	352	245,6	278,49	134,05	144,44	509,0	577,06	545,6	618,62	
Reifenberg	340 220 05	280	320	352	117,3	142,47	98,34	44,12	384,6	467,33	447,7	544,00	
Rieschweiler-Mühlbach	340 222 05	280	320	352	420,4	193,37	99,14	94,22	1 025,8	471,86	1 160,4	533,74	
Thaleischweiler-Fröschen	340 051 05	269	317	352	1 294,1	373,06	154,32	218,74	2 226,0	641,69	2 578,8	743,38	
VG Waldfischbach-Burgalben	340 000 06	273	322	348	5 512,5	437,99	133,44	304,55	9 388,4	745,94	9 810,0	779,44	
Geiselberg	340 012 06	250	290	340	420,0	491,28	165,14	326,14	700,0	818,71	706,0	825,74	
Heltersberg	340 015 06	255	290	340	1 346,8	641,04	141,07	499,97	2 271,0	1 080,90	2 282,1	1 086,22	
Hermersberg	340 016 06	285	338	352	464,1	274,31	122,99	151,32	953,1	563,31	1 009,0	596,36	
Höheinöd	340 022 06	270	320	350	233,8	185,00	117,88	67,11	616,3	487,57	714,5	565,23	
Horbach	340 025 06	285	338	352	330,0	602,26	137,80	464,46	483,5	882,39	489,8	893,88	
Schmalenberg	340 044 06	285	338	352	117,9	152,30	108,65	43,65	405,8	524,28	440,4	568,99	
Steinalben	340 050 06	265	295	330	72,2	165,93	131,11	34,81	211,0	484,98	245,8	565,04	
Waldfischbach-Burgalben	340 054 06	285	338	352	2 527,6	514,05	135,88	378,16	3 747,7	762,20	3 922,4	797,72	
VG Wallhalben	340 000 07	285	336	356	1 431,0	195,63	93,06	102,56	3 415,3	466,90	4 413,6	603,36	
Biedershausen	340 204 07	285	338	350	24,7	113,11	85,94	27,17	101,5	465,69	117,1	537,25	
Herschberg	340 017 07	285	340	360	93,1	110,15	99,30	10,85	326,6	386,50	459,0	543,14	
Hettenhausen	340 018 07	285	338	350	32,9	127,53	101,24	26,29	103,8	402,49	141,7	549,34	
Knopp-Labach	340 215 07	285	338	350	45,3	105,54	88,11	17,43	166,0	386,88	244,0	568,82	
Krähenberg	340 216 07	285	338	352	20,7	144,06	138,31	5,74	63,0	437,70	74,2	515,55	
Obernheim-Kirchenarnbach	340 219 07	285	338	352	130,8	74,07	61,85	12,22	500,1	283,20	963,6	545,62	
Saalstadt	340 041 07	285	338	352	70,2	222,92	117,82	105,10	191,9	609,33	195,7	621,15	
Schauerberg	340 042 07	285	338	350	20,5	108,60	90,52	18,08	65,6	346,83	104,6	553,29	
Schmitshausen	340 224 07	285	325	350	57,0	135,43	89,86	45,57	177,7	422,14	238,6	566,76	
Wallhalben	340 225 07	285	338	360	251,7	290,63	105,91	184,72	531,7	613,92	637,7	736,41	
Weselberg	340 055 07	285	330	355	588,3	434,51	121,20	313,31	950,5	701,98	965,9	713,39	
Winterbach (Pfalz)	340 228 07	285	338	360	95,7	187,74	72,86	114,88	236,9	464,55	271,4	532,21	
VG Zweibrücken-Land	340 000 08	274	318	350	4 687,7	282,39	93,33	189,06	9 578,0	576,99	10 909,9	657,22	
Althornbach	340 201 08	269	317	352	1 120,1	1 519,80	137,56	1 382,24	1 179,2	1 599,94	1 179,2	1 599,94	
Battweiler	340 202 08	280	320	352	68,4	95,76	82,33	13,43	320,7	449,20	370,2	518,43	
Bechhofen	340 203 08	280	320	352	263,7	121,48	86,73	34,76	1 108,9	510,79	1 239,8	571,06	
Contwig	340 206 08	269	317	352	1 957,5	403,43	96,43	307,00	3 221,7	663,98	3 438,6	708,70	
Dellfeld	340 207 08	280	320	352	159,8	115,60	82,17	33,43	601,7	435,39	774,7	560,55	
Dietrichingen	340 208 08	280	320	352	42,4	114,99	106,86	8,13	141,0	382,16	199,6	540,92	
Großbundenbach	340 209 08	280	320	352	69,1	184,65	80,93	103,72	182,6	488,22	216,3	578,36	
Großsteinhausen	340 210 08	280	320	352	59,6	98,25	85,10	13,15	273,4	450,45	329,8	543,36	
Hornbach, St.	340 211 08	280	320	352	206,5	138,48	97,58	40,90	646,1	433,31	820,0	549,95	
Käshofen	340 212 08	269	317	352	111,1	161,50	116,91	44,60	355,3	516,41	374,3	544,09	
Kleimbundenbach	340 213 08	280	320	352	46,1	106,49	84,83	21,66	206,0	475,70	240,1	554,55	
Kleinsteinhausen	340 214 08	269	317	352	86,3	112,09	80,13	31,96	306,9	398,61	413,5	537,08	
Mauschbach	340 218 08	255	290	330	323,7	1 082,45	134,17	948,28	363,3	1 214,91	363,3	1 214,91	
Riedelberg	340 221 08	280	320	352	50,3	103,79	64,70	39,09	161,9	333,81	264,5	545,41	
Rosenkopf	340 223 08	269	317	352	47,4	127,13	88,62	38,50	172,4	462,07	197,6	529,62	
Walshausen	340 226 08	280	320	352	29,0	88,02	84,12	3,90	130,9	396,65	202,2	612,59	
Wiesbach	340 227 08	280	320	352	46,7	89,02	78,90	10,13	206,2	392,73	286,4	545,48	

30 Steuereinnahmen, Realsteuerhebesätze, Realsteueraufbringungskraft und Steuereinnahmekraft der Gemeinden 2011

Landkreis Verbandsgemeinde Gemeinde	Gem.- Schl.- Nr.	Be- völkerung am 30.06.2011	Steuereinnahmen insgesamt (netto)			Einnahmen aus der / dem					
						Grundsteuer		Gewerbsteuer		Gemeindeanteile der	
						A	B	Auf- kommen (brutto)	Ein- nahmen (netto) ¹⁾	Ein- kommen- steuer	Umsatz- steuer
		Anzahl	1 000 EUR	EUR je Einw.		1 000 EUR					
LK Trier-Saarburg	235 000 00	143 246	73 636,1	514,05	985,6	12 079,1	25 070,8	19 953,9	38 085,1	2 078,9	
VG Hermeskeil	235 000 01	14 725	7 904,2	536,79	67,6	1 304,8	2 567,5	2 053,2	4 147,7	283,3	
Bescheid	235 005 01	401	136,9	341,49	3,5	26,2	12,1	9,5	94,4	2,5	
Beuren (Hochwald)	235 008 01	933	356,0	381,60	7,3	55,9	57,7	46,2	238,2	4,5	
Damflos	235 014 01	633	308,1	486,71	2,0	34,4	62,7	50,2	217,9	1,7	
Geisfeld	235 030 01	557	188,1	337,68	4,5	30,1	22,2	17,5	132,5	2,5	
Grimburg	235 035 01	506	192,3	380,01	5,1	26,9	8,8	7,0	150,4	0,8	
Gusenburg	235 036 01	1 153	462,4	401,02	4,0	71,9	19,1	15,2	364,4	2,4	
Hermeskeil, St.	235 045 01	5 789	4 191,3	724,00	12,7	751,4	2 007,7	1 606,1	1 586,4	219,6	
Hinzert-Pöler	235 047 01	286	117,6	411,31	2,7	14,8	22,7	17,9	79,2	1,8	
Naurath (Wald)	235 092 01	232	68,4	294,72	2,7	14,0	3,8	3,0	45,8	0,7	
Neuhütten	235 093 01	788	319,3	405,16	3,6	45,8	52,8	42,3	223,1	1,5	
Rascheid	235 112 01	477	227,8	477,52	3,3	28,2	52,4	41,9	149,5	3,3	
Reinsfeld	235 114 01	2 316	1 061,6	458,39	12,6	171,2	182,7	146,1	684,4	39,5	
Züsch	235 153 01	654	274,4	419,64	3,7	34,1	62,8	50,3	181,4	2,5	
VG Kell am See	235 000 02	9 576	5 271,3	550,47	78,2	721,7	1 992,7	1 587,4	2 716,6	138,2	
Baldringen	235 003 02	270	149,0	551,67	2,2	12,1	64,9	51,1	82,9	0,1	
Greimerath	235 033 02	1 019	374,6	367,58	3,7	58,8	69,4	55,5	249,1	4,8	
Heddert	235 040 02	264	164,0	621,10	2,1	14,3	75,9	60,3	85,1	0,8	
Hentern	235 043 02	384	165,5	430,91	2,9	20,2	26,7	21,4	118,7	0,8	
Kell am See	235 058 02	1 954	1 139,6	583,22	11,1	227,5	348,9	279,1	567,3	49,5	
Lampaden	235 072 02	573	212,4	370,66	4,9	31,4	31,2	25,0	146,0	2,1	
Mandern	235 081 02	898	1 110,0	1 236,13	6,9	82,1	780,1	624,1	338,2	56,3	
Paschel	235 105 02	240	90,0	375,08	3,1	12,0	4,2	3,3	69,9	0,4	
Schillingen	235 119 02	1 219	514,8	422,27	10,5	77,0	64,7	51,8	365,4	7,5	
Schömerich	235 123 02	122	93,1	763,52	2,3	6,2	70,3	56,3	27,9	0,0	
Vierherrenborn	235 140 02	201	108,6	540,23	12,1	12,7	22,5	17,7	64,3	0,1	
Waldweiler	235 142 02	855	404,6	473,21	5,3	51,7	135,7	106,9	234,6	3,6	
Zerf	235 152 02	1 577	745,2	472,51	10,9	115,8	298,1	234,9	367,2	12,2	
VG Konz	235 000 03	30 911	14 333,6	463,71	168,6	2 866,2	3 444,1	2 780,5	7 894,0	534,6	
Kanzem	235 055 03	658	245,6	373,26	12,1	45,7	16,3	13,0	169,9	3,1	
Konz, St.	235 068 03	17 523	9 114,0	520,11	59,7	1 857,7	2 331,6	1 890,5	4 792,0	459,2	
Nittel	235 095 03	2 234	653,4	292,49	34,8	167,6	91,3	73,0	366,8	6,2	
Oberbillig	235 096 03	988	316,3	320,19	7,8	68,3	26,7	21,4	215,3	2,0	
Onsdorf	235 101 03	155	52,4	337,95	5,4	6,2	0,2	0,2	39,5	0,5	
Pellingen	235 106 03	980	432,9	441,78	4,2	77,8	50,3	40,2	305,4	2,4	
Tawern	235 132 03	2 601	1 040,7	400,11	11,5	194,3	275,5	220,4	588,4	20,1	
Temfels	235 133 03	689	233,3	338,61	4,6	43,3	44,7	35,7	145,3	2,7	
Wasserliesch	235 143 03	2 256	1 202,1	532,83	2,4	208,6	431,5	345,2	626,2	12,6	
Wawern	235 144 03	596	284,5	477,41	3,7	35,2	85,8	68,7	171,3	4,4	
Wellen	235 146 03	788	258,1	327,58	2,2	57,8	62,1	49,7	130,1	15,5	
Wiltingen	235 148 03	1 443	500,2	346,66	20,2	103,7	28,1	22,5	343,8	5,9	
VG Ruwer	235 000 04	17 938	7 910,5	440,99	59,6	1 207,7	1 483,9	1 184,0	5 291,4	93,1	
Bonerath	235 010 04	251	68,2	271,72	1,6	11,4	1,9	1,5	52,7	0,1	
Farschweiler	235 021 04	760	273,1	359,30	3,2	43,1	61,5	48,9	170,4	5,4	
Gusterath	235 037 04	1 887	1 093,9	579,68	2,3	144,7	294,2	235,4	695,4	9,2	
Gutweiler	235 038 04	633	270,1	426,62	1,2	46,4	13,6	10,9	208,1	0,9	
Herl	235 044 04	272	105,4	387,36	1,3	15,3	29,4	23,6	62,1	0,8	
Hinzenburg	235 046 04	135	46,7	346,10	0,4	7,3	3,2	2,5	35,7	0,3	
Holzerath	235 050 04	428	168,4	393,42	1,3	26,4	0,8	0,6	136,6	2,2	
Kasel	235 056 04	1 241	598,7	482,46	6,1	101,0	99,1	79,8	398,6	8,7	
Korlingen	235 070 04	760	357,8	470,74	1,0	48,9	14,6	11,7	291,4	2,6	
Lorscheid	235 080 04	601	217,1	361,31	1,8	35,0	41,4	33,2	138,9	5,2	
Mertesdorf	235 085 04	1 656	829,9	501,12	5,2	141,0	73,0	58,0	610,3	8,2	
Morscheid	235 090 04	963	311,3	323,22	2,3	52,1	27,4	21,9	225,3	6,5	
Ollmuth	235 100 04	168	54,4	323,58	2,3	7,6	3,8	3,1	39,5	0,9	
Osburg	235 103 04	2 396	999,9	417,32	9,3	148,5	274,6	218,1	599,8	10,3	
Pluwig	235 107 04	1 405	596,3	424,40	2,7	101,1	96,9	77,5	399,8	9,6	
Riveris	235 116 04	418	162,2	388,01	0,9	24,6	24,2	19,4	114,0	2,0	
Schöndorf	235 124 04	753	254,0	337,33	3,1	40,9	17,5	14,0	190,2	3,1	

30 Steuereinnahmen, Realsteuerhebesätze, Realsteueraufbringungskraft und Steuereinnahmekraft der Gemeinden 2011

Landkreis Verbandsgemeinde Gemeinde	Gem.- Schl.- Nr.	Realsteuer- hebesätze			Realsteueraufbringungskraft				Steuer- einnahmekraft der Gemeinden ²⁾		Steuer- einnahmekraft der Gemeinden ²⁾ zuzüglich Schlüssel- zuweisung ³⁾	
		Grund- steuer		Ge- wer- be- steuer	insgesamt		Grund- steuer	Ge- werbe- steuer				
		A	B									
		%			1 000 EUR	EUR je Einw.	EUR je Einw.	EUR je Einw.	1 000 EUR	EUR je Einw.	1 000 EUR	EUR je Einw.
LK Trier-Saarburg	235 000 00	312	346	343	40 299,3	281,33	93,03	188,30	75 346,4	525,99	88 999,1	621,30
VG Hermeskeil	235 000 01	349	350	349	4 092,7	277,94	93,86	184,09	8 009,5	543,94	9 350,2	634,99
Bescheid	235 005 01	350	350	330	43,0	107,12	73,45	33,67	137,3	342,37	211,4	527,18
Beuren (Hochwald)	235 008 01	350	350	350	123,7	132,60	67,39	65,21	354,9	380,34	508,5	545,01
Damflos	235 014 01	350	350	350	102,7	162,17	57,71	104,46	309,7	489,28	313,8	495,71
Geisfeld	235 030 01	350	350	330	59,1	106,16	61,63	44,52	189,4	340,09	328,2	589,25
Grimburg	235 035 01	350	350	350	40,9	80,74	62,42	18,33	190,3	376,10	274,5	542,43
Gusenburg	235 036 01	350	350	350	96,4	83,59	66,16	17,43	459,4	398,41	610,6	529,57
Hermeskeil, St.	235 045 01	350	350	350	2 889,5	499,13	133,50	365,63	4 294,0	741,75	4 626,6	799,20
Hinzert-Pöler	235 047 01	320	320	330	44,4	155,16	66,23	88,93	120,6	421,73	170,2	595,17
Naurath (Wald)	235 092 01	350	350	330	20,7	89,44	71,11	18,32	66,4	286,13	129,7	559,09
Neuhütten	235 093 01	350	350	350	105,1	133,42	62,73	70,69	319,2	405,13	453,0	574,87
Rascheid	235 112 01	350	350	350	86,6	181,52	65,68	115,84	228,9	479,96	249,0	522,04
Reinsfeld	235 114 01	350	350	350	376,8	162,70	79,55	83,15	1 064,1	459,48	1 133,1	489,25
Züsch	235 153 01	350	350	350	103,9	158,91	57,65	101,26	275,2	420,81	341,7	522,45
VG Kell am See	235 000 02	309	346	344	2 952,3	308,30	85,16	223,14	5 401,8	564,09	6 299,3	657,82
Baldringen	235 003 02	300	300	330	89,1	330,01	61,16	268,85	158,4	586,61	187,3	693,71
Greimerath	235 033 02	300	350	350	136,4	133,90	62,12	71,78	376,5	369,47	580,1	569,33
Heddert	235 040 02	290	340	340	99,5	376,92	64,73	312,20	169,8	643,17	184,9	700,40
Hentern	235 043 02	300	350	350	51,5	134,09	60,81	73,28	165,7	431,38	232,3	604,98
Kell am See	235 058 02	300	350	350	609,5	311,91	123,67	188,24	1 156,5	591,85	1 223,9	626,37
Lampaden	235 072 02	300	350	350	69,6	121,46	63,98	57,48	211,4	368,92	309,0	539,19
Mandern	235 081 02	290	340	350	915,2	1 019,17	103,29	915,88	1 153,7	1 284,71	1 153,7	1 284,71
Paschel	235 105 02	300	350	330	20,0	83,26	63,65	19,60	89,4	372,43	125,7	523,77
Schillingen	235 119 02	300	340	350	158,9	130,35	74,36	55,99	518,9	425,65	518,9	425,65
Schömerich	235 123 02	300	340	350	82,9	679,24	71,42	607,82	96,7	792,57	124,4	1 019,51
Vierherrenborn	235 140 02	360	415	330	46,0	228,63	103,41	125,22	105,6	525,38	119,1	592,53
Waldweiler	235 142 02	330	350	330	208,9	244,31	66,89	177,41	418,3	489,25	533,7	624,22
Zerf	235 152 02	300	340	330	464,9	294,81	83,44	211,37	781,1	495,28	1 006,3	638,13
VG Konz	235 000 03	311	343	363	6 625,7	214,35	101,18	113,17	14 390,7	465,55	17 086,5	552,77
Kanzem	235 055 03	300	350	350	75,4	114,53	88,48	26,05	245,1	372,47	350,1	532,04
Konz, St.	235 068 03	330	340	370	4 318,3	246,44	113,74	132,70	9 128,4	520,94	9 643,6	550,34
Nittel	235 095 03	300	340	350	305,5	136,75	93,67	43,08	660,2	295,54	1 209,4	541,35
Oberbillig	235 096 03	320	350	350	104,6	105,92	77,39	28,53	316,7	320,54	539,6	546,15
Onsdorf	235 101 03	300	350	350	11,9	76,66	75,07	1,59	51,8	334,08	84,5	545,15
Pellingen	235 106 03	300	350	350	136,1	138,89	84,78	54,11	433,9	442,72	545,8	556,95
Tawern	235 132 03	300	350	350	498,9	191,79	80,13	111,66	1 052,3	404,57	1 519,2	584,08
Temmels	235 133 03	300	350	350	95,4	138,51	70,18	68,32	234,5	340,36	380,8	552,65
Wasserliesch	235 143 03	300	350	350	668,9	296,50	94,84	201,65	1 221,4	541,39	1 241,2	550,19
Wawern	235 144 03	300	350	350	129,8	217,75	65,92	151,83	288,3	483,67	357,5	599,91
Wellen	235 146 03	300	350	350	126,3	160,22	77,13	83,10	259,5	329,26	437,5	555,16
Wiltingen	235 148 03	300	350	350	154,7	107,23	86,71	20,52	498,8	345,65	777,4	538,72
VG Ruwer	235 000 04	302	350	346	2 863,7	159,65	71,54	88,11	7 948,4	443,11	10 222,6	569,88
Bonerath	235 010 04	300	350	352	15,1	60,05	52,29	7,76	67,4	268,64	141,2	562,58
Farschweiler	235 021 04	300	350	340	113,7	149,56	61,71	87,85	276,7	364,12	411,7	541,77
Gusterath	235 037 04	300	350	350	459,2	243,37	78,99	164,39	1 105,0	585,58	1 193,7	632,58
Gutweiler	235 038 04	300	350	352	62,5	98,69	76,19	22,50	268,7	424,55	299,4	472,96
Herl	235 044 04	300	350	352	47,6	175,01	61,64	113,37	104,6	384,61	154,8	569,01
Hinzenburg	235 046 04	300	350	340	11,3	83,53	57,95	25,59	46,5	344,76	77,6	574,70
Holzerath	235 050 04	300	350	340	28,9	67,56	65,56	2,00	167,6	391,54	244,0	570,08
Kasel	235 056 04	300	350	360	210,0	169,23	87,39	81,84	598,1	481,93	692,6	558,08
Korlingen	235 070 04	300	350	352	65,9	86,69	66,54	20,15	357,0	469,76	392,4	516,35
Lorscheid	235 080 04	300	350	352	80,7	134,23	62,02	72,21	216,6	360,33	343,8	572,10
Mertesdorf	235 085 04	300	350	340	227,3	137,27	89,44	47,83	830,7	501,65	849,2	512,78
Morscheid	235 090 04	300	350	352	83,8	87,03	57,23	29,80	310,2	322,07	535,5	556,12
Ollmuth	235 100 04	320	350	352	13,8	82,01	58,27	23,74	53,5	318,16	90,7	539,80
Osburg	235 103 04	300	350	340	457,8	191,08	66,69	124,39	1 011,4	422,12	1 376,6	574,55
Pluwig	235 107 04	300	350	350	207,4	147,62	74,90	72,72	597,4	425,20	727,1	517,51
Riveris	235 116 04	300	350	352	51,2	122,51	61,73	60,78	162,4	388,53	243,3	582,01
Schöndorf	235 124 04	320	350	352	62,7	83,29	58,90	24,39	252,5	335,32	388,2	515,59

30 Steuereinnahmen, Realsteuerhebesätze, Realsteueraufbringungskraft und Steuereinnahmekraft der Gemeinden 2011

Landkreis Verbandsgemeinde Gemeinde	Gem.- Schl.- Nr.	Be- völkerung am 30.06.2011	Steuereinnahmen insgesamt (netto)		Einnahmen aus der / dem					
					Grundsteuer		Gewerbsteuer		Gemeindeanteilen der	
							Auf- kommen (brutto)	Ein- nahmen (netto) ¹⁾	Ein- kommen- steuer	Umsatz- steuer
		A	B	1 000 EUR						
		Anzahl	1 000 EUR	EUR je Einw.						
noch: LK Trier-Saarburg										
Sommerau	235 129 04	75	64,7	862,43	0,3	3,5	49,3	39,4	20,4	0,3
Thomm	235 135 04	1 077	477,3	443,19	1,8	59,3	104,0	83,3	324,9	3,0
Waldrach	235 141 04	2 059	961,4	466,92	11,5	149,6	253,4	201,3	577,5	13,8
VG Saarburg	235 000 05	22 012	9 442,0	428,95	166,7	1 941,4	2 641,7	2 113,5	4 870,1	275,3
Ayl	235 002 05	1 424	862,1	605,43	10,1	130,6	382,6	306,1	377,0	33,9
Fisch	235 025 05	366	102,5	280,13	9,2	19,3	0,3	0,2	70,7	2,1
Freudenburg	235 028 05	1 608	646,7	402,17	6,0	134,5	177,7	142,2	339,7	18,9
Irsch	235 052 05	1 505	580,3	385,56	6,0	116,5	68,4	54,7	392,9	7,5
Kastel-Stadt	235 057 05	407	187,2	459,85	1,9	25,4	82,3	65,8	90,9	1,4
Kirf	235 062 05	848	246,9	291,18	17,0	48,4	24,3	19,5	154,0	2,6
Mannebach	235 082 05	365	100,2	274,62	4,7	20,1	12,0	9,6	63,0	0,5
Merzkirchen	235 154 05	694	200,0	288,17	17,1	41,4	10,2	8,2	126,7	2,3
Ockfen	235 098 05	640	263,0	410,87	6,9	41,8	21,4	17,2	193,5	1,9
Palzem	235 104 05	1 446	392,6	271,53	33,4	96,8	58,6	46,9	201,2	7,3
Saarburg, St.	235 118 05	6 635	3 819,3	575,63	13,0	787,4	1 557,5	1 246,0	1 591,7	162,3
Schoden	235 122 05	725	265,9	366,71	3,2	43,1	38,6	30,9	185,2	1,6
Serrig	235 126 05	1 621	586,4	361,74	8,4	127,5	87,8	70,3	369,4	6,8
Taben-Rodt	235 131 05	784	232,1	296,05	6,4	60,6	- 35,5	- 28,4	178,4	12,7
Trassem	235 136 05	1 184	467,7	395,04	1,3	97,2	55,7	44,6	314,0	7,3
Wincheringen	235 149 05	1 760	489,2	277,94	22,3	150,9	99,7	79,9	222,0	6,3
VG Schweich an der Röm. Weinstr.	235 000 06	26 395	17 650,6	668,71	325,5	2 364,9	8 789,1	6 958,0	7 475,4	464,6
Bekond	235 004 06	796	406,3	510,44	9,7	51,9	137,2	108,1	226,5	7,9
Detzem	235 015 06	564	238,5	422,96	19,4	31,6	48,4	38,1	144,8	3,5
Ensch	235 019 06	464	173,2	373,21	10,2	30,5	19,7	15,5	112,3	3,3
Fell	235 022 06	2 461	857,4	348,41	16,6	148,2	93,0	74,4	600,4	13,5
Föhren	235 026 06	2 679	1 930,4	720,57	4,4	251,0	980,5	784,4	837,1	47,7
Kenn	235 060 06	2 552	1 406,4	551,11	5,9	292,9	241,4	190,2	832,6	80,0
Klüsserath	235 063 06	1 108	459,1	414,38	28,6	70,3	94,7	74,6	278,2	5,6
Köwerich	235 067 06	343	155,0	451,85	9,9	24,4	37,6	29,6	88,2	1,6
Leiwen	235 074 06	1 532	1 071,5	699,40	57,9	234,7	426,9	336,3	382,4	56,6
Longen	235 077 06	94	37,2	396,18	1,7	4,2	0,7	0,5	29,4	1,1
Longuich	235 078 06	1 280	4 138,1	3 232,89	21,5	146,5	4 505,1	3 549,5	370,1	46,8
Mehring	235 083 06	2 252	1 109,3	492,58	38,9	190,7	278,1	219,1	629,4	26,9
Naurath (Eifel)	235 091 06	369	128,3	347,83	0,8	20,7	18,6	14,6	89,7	1,1
Pölich	235 108 06	485	208,7	430,32	10,7	38,5	58,5	46,1	107,5	5,2
Riol	235 115 06	1 213	520,4	428,99	12,9	75,8	107,7	84,8	339,7	4,2
Schleich	235 120 06	196	69,3	353,58	5,9	12,8	7,0	5,7	42,9	1,3
Schweich, St.	235 125 06	6 792	4 020,3	591,91	21,6	644,0	1 447,9	1 158,4	2 038,1	141,4
Thörnich	235 134 06	175	131,8	753,25	11,5	15,0	83,4	65,7	38,9	0,6
Trittenheim	235 207 06	1 040	589,3	566,64	37,3	81,3	202,9	162,3	287,2	16,3
VG Trier-Land	235 000 07	21 689	11 123,8	512,88	119,3	1 672,6	4 151,9	3 277,3	5 689,9	289,9
Aach	235 001 07	1 090	450,5	413,34	3,0	71,6	72,4	57,0	308,3	7,7
Franzenheim	235 027 07	361	114,5	317,24	4,2	16,5	12,6	9,9	82,1	0,6
Hockweiler	235 048 07	296	129,9	438,78	0,6	14,5	40,1	31,6	82,2	0,1
Igel	235 051 07	2 042	860,1	421,22	8,6	170,4	107,6	84,8	585,2	7,6
Kordel	235 069 07	2 104	916,8	435,74	4,5	183,4	155,7	122,7	580,9	21,5
Langsur	235 073 07	1 646	811,2	492,85	15,3	116,1	450,1	354,6	309,4	9,9
Newel	235 094 07	2 874	1 182,3	411,37	16,0	183,6	189,8	149,6	813,3	9,2
Ralingen	235 111 07	2 078	810,5	390,04	19,2	135,0	196,1	158,0	476,4	7,7
Trierweiler	235 137 07	3 666	3 157,0	861,15	10,8	418,9	1 872,0	1 474,9	1 070,6	171,7
Welschbillig	235 501 07	2 594	993,1	382,86	27,2	168,8	233,4	183,9	578,9	26,1
Zemmer	235 151 07	2 938	1 697,8	577,87	9,9	193,7	822,2	650,4	802,6	27,8
LK Vulkaneifel	233 000 00	61 935	41 753,0	674,14	447,9	5 167,6	22 055,3	17 604,1	16 181,7	1 662,5
VG Daun	233 000 01	23 198	14 893,5	642,02	137,4	1 944,5	7 358,4	5 891,2	6 233,3	600,4
Betteldorf	233 006 01	283	116,6	412,18	2,2	15,3	38,0	30,5	66,3	0,7
Bleckhausen	233 008 01	302	117,9	390,29	2,2	18,0	0,7	0,6	95,9	0,1
Brockscheid	233 011 01	207	98,3	474,86	0,7	13,4	49,5	39,9	41,5	2,2

30 Steuereinnahmen, Realsteuerhebesätze, Realsteueraufbringungskraft und Steuereinnahmekraft der Gemeinden 2011

Landkreis Verbandsgemeinde Gemeinde	Gem.- Schl.- Nr.	Realsteuer- hebesätze			Realsteueraufbringungskraft				Steuer- einnahmekraft der Gemeinden ²⁾		Steuer- einnahmekraft der Gemeinden ²⁾ zuzüglich Schlüssel- zuweisung ³⁾		
		Grund- steuer		Ge- wer- be- steuer	insgesamt		Grund- steuer	Ge- werbe- steuer					
		A	B						1 000 EUR	EUR je Einw.	EUR je Einw.	EUR je Einw.	1 000 EUR
		%		1 000 EUR	EUR je Einw.	EUR je Einw.	EUR je Einw.	1 000 EUR	EUR je Einw.	1 000 EUR	EUR je Einw.		
noch: LK Trier-Saarburg													
Sommerau	235 129 04	300	350	350	55,8	743,64	51,20	692,44	66,6	888,53	66,6	888,53	
Thomm	235 135 04	300	350	352	171,0	158,74	57,47	101,26	478,2	443,97	620,2	575,85	
Waldrach	235 141 04	300	350	340	438,1	212,77	79,19	133,58	977,3	474,65	1 373,9	667,26	
VG Saarburg	235 000 05	312	350	350	4 912,8	223,19	96,71	126,48	9 530,0	432,95	12 867,8	584,58	
Ayl	235 002 05	320	350	350	545,2	382,86	99,57	283,28	879,6	617,67	879,6	617,67	
Fisch	235 025 05	300	350	330	28,9	78,95	78,10	0,85	101,6	277,51	189,2	516,91	
Freudenburg	235 028 05	320	350	350	329,3	204,77	88,23	116,54	652,3	405,67	886,1	551,07	
Irsch	235 052 05	320	350	350	195,8	130,12	82,23	47,89	582,5	387,06	858,2	570,23	
Kastel-Staad	235 057 05	320	350	350	114,3	280,71	67,62	213,10	190,1	466,97	263,6	647,66	
Kirf	235 062 05	320	350	352	90,3	106,46	76,36	30,09	242,0	285,40	452,9	534,04	
Mannebach	235 082 05	320	320	350	39,4	107,82	73,07	34,75	100,5	275,26	209,1	572,82	
Merzkirchen	235 154 05	320	350	352	68,4	98,54	83,16	15,38	195,3	281,39	352,8	508,37	
Ockfen	235 098 05	320	350	352	71,2	111,20	76,14	35,07	262,3	409,85	359,9	562,30	
Palzem	235 104 05	300	350	350	192,8	133,30	90,56	42,74	389,5	269,35	793,1	548,51	
Saarburg, St.	235 118 05	320	350	350	2 452,6	369,65	122,17	247,48	3 895,1	587,05	4 351,5	655,85	
Schoden	235 122 05	320	350	350	87,3	120,47	64,34	56,13	266,4	367,48	405,2	558,85	
Serrig	235 126 05	320	350	350	229,6	141,64	84,52	57,12	588,1	362,83	900,5	555,50	
Taben-Rodt	235 131 05	320	350	350	29,9	38,20	85,97	- 47,78	228,2	291,06	332,7	424,42	
Trassem	235 136 05	320	350	350	158,5	133,91	84,27	49,64	468,7	395,87	639,5	540,11	
Wincheringen	235 149 05	300	350	352	279,4	158,77	99,39	59,39	487,9	277,20	993,9	564,74	
VG Schweich an der Röm. Weinstr.	235 000 06	300	341	336	12 432,4	471,02	105,33	365,69	18 541,4	702,46	19 939,8	755,44	
Bekond	235 004 06	300	338	330	217,4	273,15	80,43	192,72	422,7	531,05	458,5	576,03	
Detzem	235 015 06	300	340	330	106,2	188,27	92,31	95,95	244,2	432,94	348,5	617,97	
Ensch	235 019 06	300	338	330	64,1	138,08	90,64	47,44	175,6	378,41	244,1	526,09	
Fell	235 022 06	300	350	350	264,7	107,56	67,73	39,83	860,0	349,45	1 312,6	533,35	
Föhren	235 026 06	320	338	350	1 301,4	485,76	99,90	385,86	1 990,0	742,82	1 991,2	743,25	
Kenn	235 060 06	300	338	330	583,3	228,57	122,80	105,77	1 444,8	566,14	1 444,8	566,14	
Klüsserath	235 063 06	300	350	330	205,3	185,26	89,69	95,57	469,0	423,29	615,7	555,67	
Köwerich	235 067 06	300	350	330	76,6	223,29	100,77	122,51	158,4	461,90	196,2	572,06	
Leiwen	235 074 06	300	338	330	780,8	509,67	198,08	311,59	1 129,2	737,09	1 129,2	737,09	
Longen	235 077 06	300	317	340	7,1	75,62	68,09	7,53	37,4	398,37	49,2	523,86	
Longuich	235 078 06	300	317	330	5 222,8	4 080,28	144,74	3 935,55	4 684,1	3 659,42	4 684,1	3 659,42	
Mehring	235 083 06	300	338	330	549,5	244,01	105,93	138,07	1 146,8	509,26	1 236,9	549,22	
Naurath (Eifel)	235 091 06	300	350	330	42,6	115,40	59,08	56,32	129,4	350,76	202,7	549,44	
Pölich	235 108 06	300	338	330	116,3	239,85	104,94	134,92	216,6	446,67	230,8	475,84	
Riol	235 115 06	300	340	330	212,2	174,92	75,67	99,26	533,2	439,61	554,7	457,31	
Schleich	235 120 06	300	340	400	25,6	130,76	98,04	32,72	68,6	350,21	83,7	426,92	
Schweich, St.	235 125 06	300	350	350	2 201,0	324,05	99,30	224,76	4 090,8	602,30	4 416,7	650,28	
Thörnich	235 134 06	300	340	330	120,2	686,89	153,76	533,13	142,0	811,18	142,0	811,18	
Trittenheim	235 207 06	300	340	350	335,4	322,54	116,90	205,64	598,3	575,33	598,3	575,33	
VG Trier-Land	235 000 07	330	349	332	6 419,5	295,98	83,40	212,58	11 524,7	531,36	13 232,9	610,12	
Aach	235 001 07	330	350	330	156,2	143,33	69,10	74,23	456,8	419,10	607,0	556,87	
Franzenheim	235 027 07	330	350	330	34,6	95,72	56,67	39,05	114,5	317,22	189,5	524,83	
Hockweiler	235 048 07	330	350	330	60,1	202,89	51,51	151,38	133,9	452,20	174,5	589,68	
Igel	235 051 07	330	350	330	300,8	147,31	88,39	58,92	870,8	426,45	1 099,8	538,61	
Kordel	235 069 07	350	350	330	363,9	172,97	90,23	82,74	933,2	443,54	1 088,2	517,21	
Langsur	235 073 07	330	350	330	634,7	385,60	79,86	305,74	858,6	521,60	942,4	572,52	
Newel	235 094 07	350	350	330	412,0	143,35	69,50	73,85	1 194,2	415,53	1 518,4	528,32	
Ralingen	235 111 07	330	350	360	355,1	170,90	74,16	96,73	801,2	385,55	1 128,3	542,98	
Trierweiler	235 137 07	330	350	330	2 527,8	689,53	118,54	570,98	3 373,0	920,08	3 373,0	920,08	
Welschbillig	235 501 07	320	350	330	457,3	176,27	75,66	100,61	1 012,8	390,45	1 197,3	461,58	
Zemmer	235 151 07	320	340	335	1 117,1	380,21	71,95	308,26	1 775,6	604,37	1 914,4	651,59	
LK Vulkaneifel	233 000 00	303	345	347	29 226,1	471,88	93,03	378,85	42 619,1	688,13	48 365,8	780,91	
VG Daun	233 000 01	307	359	351	9 787,4	421,91	88,51	333,40	15 154,0	653,25	17 547,5	756,42	
Betteldorf	233 006 01	285	338	352	58,2	205,51	64,60	140,91	117,7	415,81	166,9	589,66	
Bleckhausen	233 008 01	300	338	380	21,8	72,09	69,82	2,27	117,6	389,34	168,5	557,90	
Brockscheid	233 011 01	300	350	360	65,0	314,15	69,17	244,99	99,1	478,87	124,9	603,37	

30 Steuereinnahmen, Realsteuerhebesätze, Realsteueraufbringungskraft und Steuereinnahmekraft der Gemeinden 2011

Landkreis Verbandsgemeinde Gemeinde	Gem.- Schl.- Nr.	Be- völkerung am 30.06.2011	Steuereinnahmen insgesamt (netto)		Einnahmen aus der / dem					
					Grundsteuer		Gewerbsteuer		Gemeindeanteile der	
					A	B	Auf- kommen (brutto)	Ein- nahmen (netto) ¹⁾	Ein- kommen- steuer	Umsatz- steuer
		Anzahl	1 000 EUR	EUR je Einw.	1 000 EUR					

noch: LK Vulkaneifel

Darscheid	233 014 01	841	737,9	877,43	1,9	51,2	537,6	430,7	240,7	10,1
Daun, St.	233 501 01	8 148	6 928,3	850,31	22,6	931,2	3 928,2	3 147,0	2 380,1	421,4
Demerath	233 016 01	312	97,3	311,82	3,8	13,9	19,5	15,7	61,1	2,0
Deudesfeld	233 017 01	375	184,8	492,80	3,2	30,7	53,6	42,9	101,9	4,6
Dockweiler	233 018 01	674	345,6	512,77	2,2	49,7	118,1	93,0	186,2	12,5
Dreis-Brück	233 020 01	872	456,9	523,99	5,9	97,7	135,3	106,6	224,0	19,7
Ellscheid	233 021 01	269	97,1	361,06	3,6	12,2	36,8	29,7	49,8	0,8
Gefell	233 025 01	106	34,5	325,57	1,1	3,7	7,0	5,6	23,4	0,3
Gillensfeld	233 027 01	1 444	762,2	527,84	9,1	98,8	285,0	228,4	399,8	19,4
Hinterweiler	233 030 01	232	50,9	219,40	1,7	9,2	- 0,0	- 0,0	38,0	0,6
Hörscheid	233 031 01	129	56,4	436,82	2,7	8,6	6,2	5,0	39,0	0,6
Immerath	233 034 01	248	77,2	311,10	2,6	12,2	1,9	1,5	56,2	3,7
Kirchweiler	233 039 01	359	154,1	429,23	2,2	19,0	18,7	15,0	114,3	1,7
Kradenbach	233 040 01	154	86,2	559,94	1,7	7,7	46,6	36,7	39,0	0,6
Mehren	233 042 01	1 415	717,5	507,07	6,6	139,0	223,7	179,2	355,8	31,9
Meisburg	233 043 01	248	123,4	497,65	3,9	13,1	67,3	53,9	49,5	1,8
Mückeln	233 046 01	224	88,1	393,10	1,8	12,7	11,3	9,1	62,0	1,7
Nerdlan	233 049 01	219	710,2	3 242,71	3,0	40,6	756,4	605,1	56,2	4,5
Niederstadtfeld	233 052 01	475	274,3	577,43	3,4	35,7	91,1	73,0	140,7	19,8
Oberstadtfeld	233 055 01	576	229,7	398,84	2,5	30,0	48,2	38,6	153,4	4,0
Sarmersbach	233 061 01	202	83,2	411,85	2,7	7,4	33,2	26,6	44,7	0,8
Saxler	233 062 01	69	20,1	290,99	2,6	2,0	- 0,0	- 0,0	15,1	0,0
Schalkenmehren	233 063 01	600	363,8	606,28	3,5	52,3	133,8	107,8	192,5	6,3
Schönbach	233 064 01	257	107,3	417,65	2,1	12,9	32,4	26,0	63,3	1,1
Schutz	233 065 01	150	58,4	389,11	1,8	11,0	2,3	1,8	41,9	0,7
Steineberg	233 067 01	244	79,9	327,53	1,8	11,6	3,1	2,5	62,6	0,7
Steiningen	233 068 01	207	93,6	452,37	3,2	10,8	34,7	27,8	50,0	1,6
Strohn	233 070 01	511	193,4	378,51	5,2	19,9	64,3	51,0	112,1	4,1
Strotzbüsch	233 071 01	439	379,9	865,44	2,9	24,5	342,9	274,7	71,4	2,7
Üdersdorf	233 075 01	1 116	392,3	351,50	6,2	54,3	60,1	48,2	272,7	5,6
Udler	233 074 01	288	92,4	321,00	3,0	11,5	7,0	5,7	70,7	0,3
Utzerath	233 077 01	176	72,5	411,88	2,5	11,0	22,0	17,9	40,1	0,2
Wallenborn	233 079 01	426	257,6	604,60	2,3	27,5	118,1	94,6	125,5	6,7
Weidenbach	233 081 01	259	113,9	439,78	3,8	17,4	23,9	19,1	67,5	5,0
Winkel (Eifel)	233 084 01	142	39,8	280,49	3,1	6,8	- 0,1	- 0,0	28,6	0,0
VG Gerolstein	233 000 02	13 968	10 061,0	720,29	85,7	1 266,3	5 600,9	4 451,9	3 700,5	513,2
Berlingen	233 004 02	225	268,3	1 192,56	1,3	18,9	226,9	181,5	62,2	3,5
Birresborn	233 204 02	1 216	498,1	409,63	7,7	84,2	116,6	91,8	286,4	24,1
Densborn	233 209 02	553	901,2	1 629,71	4,2	51,4	833,7	656,9	123,1	64,5
Duppach	233 211 02	296	96,9	327,24	7,2	12,0	5,3	4,1	72,3	0,5
Gerolstein, St.	233 026 02	7 670	5 629,6	733,97	28,1	834,2	2 916,5	2 333,2	2 045,9	365,1
Hohenfels-Essingen	233 033 02	329	103,6	314,79	3,5	18,0	1,1	0,8	77,8	2,5
Kalenborn-Scheuern	233 036 02	452	143,3	317,13	6,7	23,9	- 18,2	- 14,3	120,3	5,5
Kopp	233 223 02	177	58,3	329,46	4,5	15,2	6,4	5,0	32,5	0,3
Mürtenbach	233 227 02	585	1 231,5	2 105,07	8,7	49,2	1 251,0	985,6	173,9	12,5
Neroth	233 050 02	870	356,0	409,20	3,1	53,5	61,9	49,6	240,3	5,6
Pelm	233 056 02	990	481,0	485,88	2,8	72,1	114,6	90,3	292,4	20,5
Rockeskyll	233 058 02	269	142,7	530,60	2,8	16,5	70,8	55,8	63,4	3,3
Salm	233 060 02	336	150,5	447,85	5,1	17,2	14,3	11,5	110,0	5,3
VG Hillesheim	233 000 03	8 929	5 056,3	566,28	76,8	677,2	2 119,7	1 693,4	2 298,5	245,5
Basberg	233 002 03	86	32,5	378,09	1,9	3,2	6,0	4,8	22,5	0,0
Berndorf	233 005 03	562	160,6	285,83	5,2	25,9	27,6	21,8	104,3	1,5
Dohm-Lammersdorf	233 019 03	180	66,2	367,50	3,3	7,5	4,5	3,6	51,0	0,5
Hillesheim, St.	233 029 03	3 158	2 004,4	634,70	12,8	322,4	810,0	649,0	846,2	151,1
Kerpen (Eifel)	233 038 03	502	221,3	440,76	5,5	31,5	47,0	37,7	138,3	2,9
Nohn	233 229 03	429	200,1	466,48	6,5	34,9	54,0	42,5	108,8	6,3
Oberbettingen	233 053 03	722	379,4	525,50	3,5	32,9	158,0	126,6	196,8	16,7
Oberehe-Stroheich	233 054 03	324	123,4	380,87	4,4	14,3	26,4	20,8	80,5	0,7
Üxheim	233 076 03	1 425	695,6	488,14	18,4	103,8	140,4	112,5	399,4	46,6
Walsdorf	233 080 03	908	375,5	413,52	4,9	40,1	167,8	131,1	189,8	7,9
Wiesbaum	233 083 03	633	797,3	1 259,62	10,5	60,8	677,9	543,1	161,0	11,3

30 Steuereinnahmen, Realsteuerhebesätze, Realsteueraufbringungskraft und Steuereinnahmekraft der Gemeinden 2011

Landkreis Verbandsgemeinde Gemeinde	Gem.- Schl.- Nr.	Realsteuer- hebesätze			Realsteueraufbringungskraft				Steuer- einnahmekraft der Gemeinden ²⁾		Steuer- einnahmekraft der Gemeinden ²⁾ zuzüglich Schlüssel- zuweisung ³⁾	
		Grund- steuer		Ge- wer- be- steuer	insgesamt		Grund- steuer	Ge- werbe- steuer				
		A	B									
		%			1 000 EUR	EUR je Einw.	EUR je Einw.	EUR je Einw.	1 000 EUR	EUR je Einw.	1 000 EUR	EUR je Einw.

noch: LK Vulkaneifel

Darscheid	233 014 01	285	350	352	617,5	734,26	64,12	670,13	761,3	905,24	845,4	1 005,22
Daun, St.	233 501 01	380	380	352	5 005,4	614,31	108,92	505,39	7 025,7	862,26	7 390,3	907,01
Demerath	233 016 01	300	350	352	38,3	122,91	57,26	65,65	97,5	312,66	175,2	561,66
Deudesfeld	233 017 01	300	350	352	90,5	241,28	91,41	149,86	186,3	496,85	186,3	496,85
Dockweiler	233 018 01	285	350	330	184,7	274,06	78,20	195,86	358,4	531,72	393,4	583,73
Dreis-Brück	233 020 01	285	338	330	260,0	298,19	124,66	173,53	475,0	544,74	475,0	544,74
Ellscheid	233 021 01	300	350	360	53,6	199,42	59,13	140,29	97,1	360,98	158,2	588,12
Gefell	233 025 01	300	338	352	12,4	117,32	47,63	69,69	34,7	327,37	55,0	519,09
Gillendorf	233 027 01	300	350	352	407,9	282,50	75,57	206,93	770,4	533,55	914,4	633,25
Hinterweiler	233 030 01	300	338	352	11,2	48,33	48,54	- 0,21	49,8	214,56	122,8	529,40
Hörscheid	233 031 01	285	338	352	18,4	142,58	91,95	50,63	56,7	439,64	79,3	614,80
Immerath	233 034 01	300	350	350	16,8	67,88	59,96	7,92	76,3	307,84	129,5	522,20
Kirchweiler	233 039 01	285	338	352	41,8	116,45	61,82	54,63	154,1	429,18	197,0	548,87
Kradenbach	233 040 01	285	338	330	62,0	402,37	64,09	338,28	91,7	595,48	124,7	809,56
Mehren	233 042 01	300	350	352	381,9	269,92	104,23	165,69	725,2	512,50	941,4	665,31
Meisburg	233 043 01	300	338	352	88,1	355,39	70,83	284,56	126,0	508,10	179,0	721,94
Mückeln	233 046 01	300	350	352	26,5	118,41	65,53	52,88	88,0	392,67	103,5	461,98
Nerdlan	233 049 01	270	315	350	846,5	3 865,16	223,81	3 641,36	755,9	3 451,63	755,9	3 451,63
Niederstadtfeld	233 052 01	300	338	352	136,4	287,06	86,04	201,01	278,7	586,79	319,2	672,08
Oberstadtfeld	233 055 01	285	338	352	84,6	146,95	59,29	87,66	232,5	403,57	301,0	522,60
Sarmersbach	233 061 01	270	317	352	46,1	228,01	55,48	172,53	85,0	420,81	144,2	713,69
Saxler	233 062 01	285	338	380	4,8	69,23	69,39	- 0,16	19,9	288,26	39,5	572,28
Schalkenmehren	233 063 01	285	350	360	193,8	323,01	94,50	228,51	366,6	610,92	379,5	632,48
Schönbach	233 064 01	285	350	352	49,3	191,76	59,44	132,32	107,2	417,20	168,7	656,48
Schutz	233 065 01	285	350	360	15,4	102,64	86,95	15,69	57,5	383,53	70,5	470,27
Steineberg	233 067 01	300	338	360	17,1	69,89	56,98	12,91	79,8	326,86	128,8	528,02
Steiningen	233 068 01	300	338	352	50,8	245,60	69,96	175,64	95,6	461,60	143,0	690,63
Strohn	233 070 01	285	310	340	97,9	191,61	55,14	136,47	200,8	393,00	295,6	578,55
Strotzbüsch	233 071 01	320	350	352	387,1	881,66	62,83	818,84	393,0	895,10	469,2	1 068,79
Üdersdorf	233 075 01	300	338	352	126,2	113,05	56,59	56,46	392,6	351,78	591,4	529,96
Udler	233 074 01	320	338	380	21,6	75,14	51,52	23,63	91,3	317,07	157,8	547,89
Utzerath	233 077 01	285	350	380	35,2	199,91	78,63	121,29	71,4	405,85	105,9	601,57
Wallenborn	233 079 01	320	350	352	153,9	361,19	70,48	290,70	262,6	616,42	296,2	695,22
Weidenbach	233 081 01	300	300	352	49,2	190,15	93,55	96,59	116,9	451,50	172,9	667,43
Winkel (Eifel)	233 084 01	350	350	380	9,5	66,64	67,03	- 0,39	38,1	268,56	77,2	543,95
VG Gerolstein	233 000 02	351	349	341	7 415,7	530,91	97,26	433,64	10 480,4	750,32	11 320,0	810,42
Berlingen	233 004 02	350	350	350	259,5	1 153,28	89,95	1 063,33	279,9	1 243,88	279,9	1 243,88
Birresborn	233 204 02	350	350	330	222,2	182,72	75,53	107,18	508,0	417,74	660,5	543,20
Densborn	233 209 02	350	350	330	987,9	1 786,35	100,57	1 685,78	998,6	1 805,83	998,6	1 805,83
Duppach	233 211 02	350	350	330	24,2	81,64	61,79	19,84	95,9	323,85	164,9	556,96
Gerolstein, St.	233 026 02	350	350	350	3 944,7	514,30	113,41	400,89	5 772,3	752,59	6 070,2	791,42
Hohenfels-Essingen	233 033 02	350	350	330	22,4	68,03	64,37	3,66	102,5	311,48	186,7	567,49
Kalenborn-Scheuern	233 036 02	350	350	330	9,6	21,23	66,21	- 44,98	139,3	308,10	167,3	370,20
Kopp	233 223 02	350	350	330	26,4	149,02	108,63	40,38	57,8	326,54	99,7	563,55
Mürtenbach	233 227 02	350	350	330	1 456,0	2 488,92	97,77	2 391,15	1 377,1	2 353,94	1 377,1	2 353,94
Neroth	233 050 02	380	350	350	122,0	140,20	65,13	75,07	355,4	408,52	483,8	556,05
Pelm	233 056 02	340	340	330	205,9	207,99	78,53	129,46	494,5	499,52	494,5	499,52
Rockeskyll	233 058 02	350	350	330	98,3	365,37	71,06	294,31	149,9	557,29	150,2	558,37
Salm	233 060 02	350	350	350	36,8	109,62	64,64	44,98	149,3	444,44	186,6	555,41
VG Hillesheim	233 000 03	295	341	348	3 029,1	339,24	87,59	251,64	5 146,8	576,42	5 869,9	657,40
Basberg	233 002 03	300	340	360	11,3	131,70	60,30	71,40	32,7	379,72	47,0	546,60
Berndorf	233 005 03	285	338	330	63,5	113,01	58,07	54,94	163,5	290,85	299,0	532,03
Dohm-Lammersdorf	233 019 03	285	338	360	15,8	87,87	62,43	25,44	66,5	369,21	96,4	535,47
Hillesheim, St.	233 029 03	300	350	352	1 188,8	376,45	107,55	268,89	2 025,0	641,23	2 225,0	704,55
Kerpen (Eifel)	233 038 03	285	350	352	86,9	173,14	74,95	98,19	218,8	435,84	290,9	579,56
Nohn	233 229 03	285	338	330	103,7	241,67	100,91	140,76	207,2	483,07	233,4	544,12
Oberbettingen	233 053 03	300	338	352	203,6	282,05	52,64	229,41	385,8	534,29	428,9	594,04
Oberhe-Stroheich	233 054 03	285	338	330	49,1	151,42	60,18	91,24	124,7	384,85	184,3	568,86
Üxheim	233 076 03	300	338	352	274,3	192,46	89,18	103,27	692,3	485,80	692,3	485,80
Walsdorf	233 080 03	270	290	320	247,9	273,04	59,92	213,12	408,9	450,33	551,1	606,94
Wiesbaum	233 083 03	320	338	352	784,1	1 238,73	116,14	1 122,60	821,6	1 297,96	821,6	1 297,96

30 Steuereinnahmen, Realsteuerhebesätze, Realsteueraufbringungskraft und Steuereinnahmekraft der Gemeinden 2011

Landkreis Verbandsgemeinde Gemeinde	Gem.- Schl.- Nr.	Be- völkerung am 30.06.2011	Steuereinnahmen insgesamt (netto)		Einnahmen aus der / dem					
					Grundsteuer		Gewerbsteuer		Gemeindeanteile der	
					A	B	Auf- kommen (brutto)	Ein- nahmen (netto) ¹⁾	Ein- kommen- steuer	Umsatz- steuer
		Anzahl	1 000 EUR	EUR je Einw.	1 000 EUR					

noch: LK Vulkaneifel

VG Kelberg	233 000 04	7 240	5 861,1	809,54	67,3	586,6	4 077,0	3 230,7	1 843,6	113,5
Arbach	233 201 04	148	47,8	322,84	2,3	7,3	0,0	0,0	38,0	0,1
Beinhausen	233 003 04	79	22,8	288,67	0,8	2,4	0,3	0,3	19,0	0,0
Bereborn	233 202 04	97	42,0	432,90	1,3	6,5	5,6	4,4	28,6	0,5
Berenbach	233 203 04	174	68,3	392,66	0,6	11,7	3,7	3,0	51,8	1,0
Bodenbach	233 205 04	230	90,5	393,29	2,8	12,4	35,1	27,4	46,4	1,0
Bongard	233 206 04	255	99,0	388,07	3,2	12,6	9,9	7,7	74,6	0,4
Borler	233 207 04	72	42,0	582,93	2,2	7,4	10,8	8,5	23,6	0,0
Boxberg	233 010 04	228	79,0	346,43	2,3	8,7	5,2	4,1	63,4	0,1
Brücktal	233 208 04	75	36,5	486,17	1,4	5,3	5,0	3,9	25,1	0,6
Drees	233 210 04	156	69,8	447,46	2,5	7,9	24,0	18,9	37,7	2,6
Gelenberg	233 212 04	93	31,6	339,63	1,7	6,2	- 0,6	- 0,5	22,9	1,1
Gunderath	233 213 04	109	101,1	927,10	0,5	62,6	8,8	7,1	22,9	7,8
Höchstberg	233 215 04	345	153,0	443,43	1,5	24,8	25,5	20,1	102,5	3,1
Horperath	233 216 04	131	32,0	244,11	1,0	6,3	-	-	22,6	0,0
Hörschhausen	233 032 04	144	78,4	544,33	1,1	7,1	44,5	35,1	31,2	3,3
Kaperich	233 217 04	181	124,0	685,14	0,6	14,6	81,4	63,0	37,3	8,0
Katzwinkel	233 037 04	144	37,8	262,58	2,8	4,7	2,7	2,1	26,8	0,9
Kelberg	233 218 04	1 974	3 475,2	1 760,51	11,5	197,1	3 352,7	2 662,4	534,3	65,0
Kirsbach	233 220 04	78	28,5	365,99	1,8	3,4	4,0	3,2	19,7	0,3
Kolverath	233 222 04	125	18,4	147,12	2,3	6,1	0,8	0,6	9,1	0,0
Kötterichen	233 221 04	112	48,0	428,63	0,5	9,8	12,4	9,8	27,4	0,4
Lirstal	233 224 04	220	86,4	392,86	1,6	13,3	24,3	19,0	50,9	1,0
Mannebach	233 225 04	250	87,5	350,14	4,5	12,0	13,2	10,4	59,0	0,7
Mosbruch	233 226 04	155	70,3	453,78	1,8	7,6	15,2	11,9	47,9	0,4
Neichen	233 048 04	141	90,2	639,95	1,5	5,2	59,3	46,7	35,8	0,9
Nitz	233 228 04	42	85,3	2 031,45	1,2	2,1	96,5	75,4	6,5	0,1
Oberelz	233 230 04	125	44,5	355,88	2,2	6,2	0,6	0,5	35,3	0,2
Reimerath	233 233 04	65	15,4	236,34	1,6	3,1	-	-	10,5	0,0
Retterath	233 234 04	336	109,0	324,26	2,7	17,7	20,8	16,3	70,5	1,0
Sassen	233 236 04	77	61,7	801,82	1,7	32,6	10,5	8,3	17,9	1,1
Uersfeld	233 242 04	700	371,8	531,19	1,9	47,8	137,4	108,2	203,0	9,7
Ueß	233 243 04	48	19,4	404,06	0,4	4,4	5,2	4,1	7,8	2,1
Welcherath	233 244 04	131	93,9	717,17	1,2	9,9	61,9	48,8	33,6	0,2
VG Obere Kyll	233 000 05	8 600	5 881,1	683,85	80,8	693,0	2 899,3	2 336,9	2 105,8	189,9
Birgel	233 007 05	468	197,0	420,93	4,7	32,4	20,0	16,2	133,7	4,0
Esch	233 022 05	477	149,6	313,52	8,1	21,6	- 0,9	- 0,7	109,3	1,0
Feusdorf	233 023 05	510	199,7	391,61	2,7	32,5	12,0	9,8	137,1	2,3
Gönnersdorf	233 028 05	526	735,1	1 397,57	2,8	38,4	686,2	549,7	127,7	6,4
Hallschlag	233 214 05	499	362,8	727,12	7,4	40,7	205,5	164,6	110,3	28,2
Jünkerath	233 035 05	1 693	1 194,8	705,73	5,3	165,6	682,5	549,8	403,6	63,1
Kerschenbach	233 219 05	187	115,3	616,42	3,3	12,4	1,8	1,5	43,2	0,8
Lissendorf	233 041 05	1 129	627,9	556,17	7,3	95,5	135,0	108,8	217,9	20,4
Ormont	233 232 05	383	447,9	1 169,34	5,9	26,2	370,1	296,5	87,3	15,8
Reuth	233 235 05	197	67,4	342,26	4,6	10,9	11,9	9,5	39,9	1,0
Scheid	233 237 05	133	64,0	480,96	4,2	6,2	12,7	10,2	40,5	0,2
Schüller	233 239 05	315	124,9	396,52	2,1	16,8	29,3	23,5	68,0	0,8
Stadtkyll	233 240 05	1 437	1 330,3	925,78	8,4	166,4	697,0	568,6	422,1	44,5
Steffeln	233 241 05	646	264,4	409,29	14,0	27,4	36,0	28,8	165,3	1,3
LK Westerwaldkreis	143 000 00	199 982	156 574,5	782,94	489,2	20 780,1	85 694,6	68 419,9	60 070,6	6 226,5
VG Bad Marienberg (Ww.)	143 000 01	19 591	14 511,3	740,71	36,6	2 034,4	8 038,9	6 388,4	5 083,4	901,2
Bad Marienberg (Ww.), St.	143 206 01	5 878	6 209,4	1 056,38	3,4	792,4	4 388,5	3 498,1	1 355,4	542,5
Bölsberg	143 211 01	249	102,3	410,87	0,8	19,6	13,8	11,2	67,5	1,3
Dreisbach	143 216 01	599	445,5	743,70	2,8	44,7	305,0	241,2	150,9	2,9
Fehl-Ritzhausen	143 222 01	816	283,9	347,95	1,8	54,5	1,2	0,9	217,4	6,0
Großseifen	143 227 01	586	413,8	706,15	0,3	44,3	250,4	198,9	154,4	13,2
Hahn bei Marienberg	143 231 01	468	185,4	396,09	1,0	32,0	31,4	24,7	120,5	6,3
Hardt	143 234 01	413	207,3	502,02	1,5	32,8	58,0	46,4	121,3	3,8
Hof	143 243 01	1 285	1 266,9	985,94	2,1	159,4	878,5	692,2	377,0	33,1

30 Steuereinnahmen, Realsteuerhebesätze, Realsteueraufbringungskraft und Steuereinnahmekraft der Gemeinden 2011

Landkreis Verbandsgemeinde Gemeinde	Gem.- Schl.- Nr.	Realsteuer- hebesätze		Realsteueraufbringungskraft				Steuer- einnahmekraft der Gemeinden ²⁾		Steuer- einnahmekraft der Gemeinden ²⁾ zuzüglich Schlüssel- zuweisung ³⁾	
		Grund- steuer		Ge- wer- be- steuer	insgesamt		Grund- steuer				
		A	B								
		%	1 000 EUR					EUR je Einw.	EUR je Einw.	EUR je Einw.	1 000 EUR

noch: LK Vulkaneifel

VG Kelberg	233 000 04	252	293	337	5 250,2	725,16	108,95	616,21	6 360,9	878,58	7 304,9	1 008,96
Arbach	233 201 04	255	290	330	11,7	78,84	78,74	0,10	49,7	335,75	80,8	546,25
Beinhausen	233 003 04	240	270	320	4,5	57,32	52,27	5,05	23,5	297,68	45,4	574,29
Bereborn	233 202 04	240	270	320	16,6	171,55	104,82	66,72	44,6	459,52	50,4	519,84
Berenbach	233 203 04	280	320	350	17,6	100,91	78,32	22,59	69,5	399,58	95,4	548,11
Bodenbach	233 205 04	240	270	320	60,3	262,25	86,20	176,04	100,0	434,76	147,5	641,21
Bongard	233 206 04	240	270	320	31,9	124,96	80,35	44,61	104,8	410,87	141,1	553,38
Borler	233 207 04	255	290	330	23,6	328,25	160,56	167,69	45,0	624,97	50,8	706,13
Boxberg	233 010 04	240	270	320	20,3	89,10	62,72	26,38	82,6	362,37	127,9	560,97
Brücktal	233 208 04	240	270	320	14,5	193,88	116,24	77,64	39,1	521,11	43,5	579,87
Drees	233 210 04	255	290	330	39,4	252,40	80,63	171,78	74,6	477,94	104,4	669,41
Gelenberg	233 212 04	255	290	330	8,8	95,06	102,84	- 7,77	32,9	353,95	55,8	600,12
Gunderath	233 213 04	285	338	352	75,5	692,42	607,62	84,80	104,4	957,72	104,4	957,72
Höchstberg	233 215 04	260	290	330	60,6	175,73	93,02	82,71	160,8	466,06	201,4	583,86
Horperath	233 216 04	255	290	330	8,8	67,50	67,50	-	31,5	240,50	72,3	551,65
Hörschhausen	233 032 04	255	290	330	59,7	414,84	69,06	345,78	84,8	589,01	96,6	670,78
Kaperich	233 217 04	220	240	310	119,3	659,31	123,80	535,52	146,3	808,27	146,3	808,27
Katzwinkel	233 037 04	255	290	330	12,0	83,35	62,44	20,91	39,2	272,04	78,5	544,92
Kelberg	233 218 04	270	300	340	3 884,4	1 967,81	124,51	1 843,30	3 793,6	1 921,76	3 887,7	1 969,46
Kirsbach	233 220 04	240	270	320	11,4	145,53	85,87	59,65	30,4	389,79	43,5	557,32
Kolverath	233 222 04	255	290	330	11,1	88,48	81,16	7,32	20,0	159,86	65,6	524,62
Kötterichen	233 221 04	255	290	330	26,4	235,79	112,04	123,75	51,6	460,44	64,4	575,27
Lirstal	233 224 04	240	270	320	47,5	215,78	88,34	127,44	94,0	427,36	173,5	788,65
Mannebach	233 225 04	255	290	330	34,7	138,93	79,77	59,16	91,6	366,54	143,3	573,33
Mosbruch	233 226 04	240	270	320	29,7	191,68	78,55	113,13	74,7	482,08	91,8	592,26
Neichen	233 048 04	255	290	330	74,4	527,39	57,01	470,38	98,4	698,14	135,7	962,63
Nitz	233 228 04	240	270	320	115,4	2 748,02	98,86	2 649,17	101,0	2 404,14	101,0	2 404,14
Oberelz	233 230 04	255	290	330	10,8	86,12	80,78	5,34	46,1	368,53	66,7	533,58
Reimerath	233 233 04	240	270	320	6,1	93,49	93,49	-	16,6	254,91	32,6	501,77
Retterath	233 234 04	240	270	320	50,7	150,81	79,27	71,54	117,7	350,24	200,2	595,81
Sassen	233 236 04	255	290	330	53,7	697,22	544,69	152,53	70,4	914,73	70,4	914,73
Uersfeld	233 242 04	260	290	330	214,3	306,10	86,69	219,41	397,8	568,22	440,5	629,29
Ueß	233 243 04	255	290	330	11,7	243,90	122,90	121,00	20,5	426,06	20,5	426,06
Welcherath	233 244 04	255	290	330	82,7	631,52	102,78	528,74	103,4	789,31	124,9	953,76
VG Obere Kyll	233 000 05	309	351	361	3 743,7	435,32	90,57	344,74	5 477,0	636,86	6 323,5	735,29
Birgel	233 007 05	300	350	370	57,5	122,78	80,08	42,70	191,4	408,93	245,8	525,19
Esch	233 022 05	320	350	375	28,6	59,91	61,69	- 1,79	139,0	291,38	260,8	546,77
Feusdorf	233 023 05	320	350	370	47,5	93,09	69,55	23,54	184,6	361,99	273,4	536,16
Gönnersdorf	233 028 05	330	350	352	760,8	1 446,36	78,86	1 367,50	758,4	1 441,88	758,4	1 441,88
Hallschlag	233 214 05	300	338	352	265,5	532,12	100,37	431,75	363,1	727,75	380,2	761,98
Jünkerath	233 035 05	360	360	360	867,2	512,23	99,01	413,22	1 201,2	709,54	1 262,3	745,63
Kerschenbach	233 219 05	285	338	375	18,2	97,58	87,99	9,59	61,9	330,96	92,9	496,87
Lissendorf	233 041 05	310	350	360	242,2	214,54	91,95	122,59	454,3	402,38	666,7	590,48
Ormont	233 232 05	285	338	352	421,6	1 100,84	87,77	1 013,07	451,1	1 177,75	451,1	1 177,75
Reuth	233 235 05	300	338	352	28,4	144,20	80,81	63,39	66,9	339,72	98,0	497,47
Scheid	233 237 05	300	338	352	24,0	180,26	80,02	100,24	62,1	467,00	70,8	532,27
Schüller	233 239 05	320	350	352	49,6	157,57	60,08	97,49	112,6	357,57	174,3	553,25
Stadtkyll	233 240 05	320	350	380	853,3	593,83	122,83	471,00	1 191,6	829,20	1 242,6	864,75
Steffeln	233 241 05	300	350	352	79,3	122,68	64,25	58,43	238,7	369,48	346,1	535,76
LK Westerwaldkreis	143 000 00	284	339	347	113 341,4	566,76	111,48	455,28	162 363,8	811,89	173 501,1	867,58
VG Bad Marienberg (Ww.)	143 000 01	283	335	341	10 896,8	556,21	112,11	444,11	15 230,8	777,44	16 067,9	820,17
Bad Marienberg (Ww.), St.	143 206 01	285	338	345	5 529,5	940,72	142,18	798,54	6 537,0	1 112,10	6 789,0	1 154,99
Bölsberg	143 211 01	285	340	360	35,5	142,46	85,46	57,00	101,5	407,67	142,3	571,45
Dreisbach	143 216 01	285	338	335	385,8	644,04	83,27	560,77	475,9	794,41	475,9	794,41
Fehl-Ritzhausen	143 222 01	285	338	330	60,4	74,03	72,43	1,60	283,6	347,54	399,3	489,38
Großseifen	143 227 01	270	320	340	321,3	548,34	84,50	463,84	437,3	746,31	437,3	746,31
Hahn bei Marienberg	143 231 01	285	338	330	69,7	149,00	74,01	75,00	189,9	405,76	275,4	588,49
Hardt	143 234 01	285	338	350	97,1	235,05	86,97	148,08	210,5	509,76	290,6	703,71
Hof	143 243 01	285	338	330	1 151,9	896,44	131,96	764,47	1 375,6	1 070,54	1 375,6	1 070,54

30 Steuereinnahmen, Realsteuerhebesätze, Realsteueraufbringungskraft und Steuereinnahmekraft der Gemeinden 2011

Landkreis Verbandsgemeinde Gemeinde	Gem.- Schl.- Nr.	Be- völkerung am 30.06.2011	Steuereinnahmen insgesamt (netto)		Einnahmen aus der / dem					
					Grundsteuer		Gewerbsteuer		Gemeindeanteile der	
					A	B	Auf- kommen (brutto)	Ein- nahmen (netto) ¹⁾	Ein- kommen- steuer	Umsatz- steuer
		Anzahl	1 000 EUR	EUR je Einw.	1 000 EUR					

noch: LK Westerwaldkreis

Kirburg	143 248 01	588	234,4	398,70	1,7	43,2	28,6	22,5	158,0	7,4
Langenbach bei Kirburg	143 253 01	1 085	584,4	538,66	1,2	111,2	201,7	161,4	281,5	26,0
Lautzenbrücken	143 255 01	384	140,1	364,93	1,3	23,6	6,4	5,1	102,4	6,6
Mörlen	143 264 01	573	190,7	332,82	1,6	32,1	16,3	13,1	140,3	1,9
Neunkhausen	143 270 01	1 103	597,7	541,92	3,3	86,5	196,7	154,9	307,9	39,7
Nisterau	143 277 01	877	495,9	565,43	1,9	82,1	136,0	107,1	255,2	47,1
Nistertal	143 279 01	1 308	963,2	736,35	1,9	163,7	476,0	375,0	369,2	49,7
Norken	143 280 01	986	715,0	725,14	2,2	109,7	336,3	265,0	285,0	47,5
Stockhausen-Ilffurth	143 297 01	495	178,5	360,64	2,2	28,0	50,3	39,6	104,5	1,5
Unnau	143 300 01	1 898	1 296,7	683,21	5,6	174,7	663,9	531,1	514,9	64,8
VG Hachenburg	143 000 02	23 963	14 966,9	624,58	98,6	2 316,9	6 440,1	5 076,4	6 787,0	612,3
Alpenrod	143 202 02	1 556	973,7	625,79	6,4	145,5	464,9	366,3	416,0	31,3
Astert	143 204 02	243	105,7	434,86	0,7	14,5	5,8	4,5	85,2	0,2
Atzelgift	143 205 02	649	733,3	1 129,85	1,3	67,3	535,8	422,1	229,3	11,0
Borod	143 212 02	533	181,1	339,74	2,5	34,7	18,3	14,9	126,1	1,0
Dreifelden	143 215 02	246	121,6	494,19	2,0	25,2	23,3	16,8	74,1	2,8
Gehlert	143 223 02	600	280,5	467,56	2,8	54,5	64,1	50,5	160,0	11,7
Giesenhausen	143 225 02	335	119,4	356,46	4,6	21,6	8,1	6,5	84,7	1,3
Hachenburg, St.	143 229 02	5 879	5 684,7	966,96	7,4	821,2	3 346,8	2 636,9	1 844,1	359,1
Hattert	143 235 02	1 739	834,3	479,75	9,6	121,7	266,9	210,3	470,4	18,1
Heimbörn	143 236 02	283	108,5	383,49	3,0	17,2	2,3	1,8	83,8	2,0
Heuzert	143 240 02	123	57,3	465,75	1,4	7,8	9,0	7,1	40,0	0,8
Höchstebach	143 241 02	668	334,3	500,39	2,7	52,0	89,0	70,1	199,5	8,0
Kroppach	143 250 02	652	456,7	700,49	1,8	67,4	196,6	154,9	215,0	14,4
Kundert	143 252 02	273	100,4	367,85	2,6	15,4	4,5	3,5	77,4	0,6
Limbach	143 257 02	438	146,8	335,05	1,3	31,7	6,3	5,0	105,8	1,6
Linden	143 258 02	144	61,4	426,25	0,4	16,8	9,3	5,9	36,6	1,1
Lochum	143 259 02	313	128,6	410,82	2,2	30,3	11,0	7,6	79,9	7,3
Luckenbach	143 260 02	610	620,8	1 017,70	1,2	60,2	460,3	362,6	177,0	18,4
Marzhausen	143 261 02	253	99,8	394,37	3,4	15,9	5,6	4,4	75,0	0,5
Merkelbach	143 262 02	427	172,8	404,78	1,7	32,2	40,3	31,7	103,5	2,0
Mörsbach	143 265 02	455	192,0	421,94	5,3	32,6	25,2	19,8	130,4	1,3
Mudenbach	143 267 02	750	244,3	325,73	3,2	48,2	10,6	8,5	181,0	2,2
Mündersbach	143 268 02	768	490,0	638,02	4,6	78,0	249,6	199,9	180,6	22,5
Müschelbach	143 269 02	994	538,9	542,11	0,9	93,3	220,7	173,9	246,1	22,7
Nister	143 276 02	954	431,5	452,30	1,8	89,1	78,8	62,1	245,1	30,7
Roßbach	143 287 02	827	355,8	430,22	5,7	60,3	21,8	17,5	267,2	2,8
Steinebach an der Wied	143 294 02	800	363,0	453,79	3,4	62,6	78,9	63,4	224,6	5,9
Stein-Wingert	143 296 02	222	64,8	291,73	2,9	14,3	0,5	0,4	46,4	0,2
Streithausen	143 299 02	537	246,1	458,37	1,1	40,7	42,2	34,0	156,9	12,0
Wahlrod	143 301 02	841	370,1	440,03	5,0	69,0	90,1	71,0	216,9	6,5
Welkenbach	143 306 02	140	64,4	460,11	2,1	10,0	10,3	8,2	43,1	0,2
Wied	143 310 02	469	204,1	435,17	2,3	46,6	31,8	25,1	119,5	9,5
Winkelbach	143 313 02	242	80,3	331,88	1,2	19,2	11,7	9,3	45,6	2,9
VG Höhr-Grenzhausen	143 000 03	13 465	10 634,0	789,75	16,6	1 431,1	5 448,5	4 389,1	4 234,1	533,4
Hilgert	143 030 03	1 540	1 021,3	663,17	1,3	156,7	351,0	282,8	552,7	22,6
Hillscheid	143 031 03	2 475	3 201,9	1 293,71	9,7	282,8	2 360,6	1 901,6	921,5	81,7
Höhr-Grenzhausen, St.	143 032 03	9 199	6 306,1	685,52	5,3	972,3	2 724,7	2 194,9	2 686,0	428,5
Kammerforst	143 040 03	251	104,7	417,03	0,4	19,4	12,2	9,8	73,9	0,6
VG Montabaur	143 000 04	38 572	40 688,5	1 054,87	66,1	4 422,7	25 833,6	20 857,6	14 163,6	1 094,4
Boden	143 005 04	571	471,2	825,24	1,0	69,7	225,7	177,8	193,5	28,0
Daubach	143 008 04	465	291,7	627,27	0,5	37,6	57,7	45,8	204,1	2,3
Eitelborn	143 013 04	2 415	1 425,9	590,42	6,1	221,9	231,8	182,6	996,7	11,2
Gackenbach	143 020 04	542	356,2	657,12	2,0	47,8	108,0	85,1	212,9	6,6
Girod	143 021 04	1 202	534,7	444,82	3,8	96,9	63,1	49,7	371,4	9,8
Görgeshausen	143 023 04	826	638,6	773,12	0,7	167,6	213,2	168,0	276,3	24,5
Großholbach	143 024 04	993	459,4	462,66	1,6	67,9	88,2	69,5	315,3	2,7
Heilberscheid	143 026 04	680	365,5	537,54	3,0	46,9	60,2	47,5	265,6	1,3
Heiligenroth	143 027 04	1 402	1 437,1	1 025,06	2,4	287,5	669,4	531,6	517,6	96,3
Holler	143 033 04	1 047	627,5	599,36	2,4	85,2	161,4	127,2	403,0	7,3

30 Steuereinnahmen, Realsteuerhebesätze, Realsteueraufbringungskraft und Steuereinnahmekraft der Gemeinden 2011

Landkreis Verbandsgemeinde Gemeinde	Gem.- Schl.- Nr.	Realsteuer- hebesätze			Realsteueraufbringungskraft				Steuer- einnahmekraft der Gemeinden ²⁾		Steuer- einnahmekraft der Gemeinden ²⁾ zuzüglich Schlüssel- zuweisung ³⁾		
		Grund- steuer		Ge- wer- be- steuer	insgesamt		Grund- steuer	Ge- werbe- steuer					
		A	B										
		%							1 000 EUR	EUR je Einw.	EUR je Einw.	EUR je Einw.	1 000 EUR
noch: LK Westerwaldkreis													
Kirburg	143 248 01	285	338	330	79,0	134,35	80,05	54,30	238,3	405,30	275,8	468,99	
Langenbach bei Kirburg	143 253 01	285	338	350	330,6	304,72	108,71	196,01	597,9	551,02	597,9	551,02	
Lautzenbrücken	143 255 01	285	338	350	32,9	85,78	68,22	17,56	140,6	366,14	140,6	366,14	
Mörlen	143 264 01	285	338	350	52,6	91,84	61,81	30,03	191,6	334,39	311,1	542,93	
Neunkhausen	143 270 01	285	338	330	314,2	284,90	85,54	199,36	620,1	562,20	641,2	581,36	
Nisterau	143 277 01	285	338	330	240,2	273,87	100,51	173,35	513,7	585,71	513,7	585,71	
Nistertal	143 279 01	270	320	330	715,9	547,33	140,43	406,90	1 033,8	790,38	1 033,8	790,38	
Norken	143 280 01	269	317	330	501,3	508,41	127,02	381,39	762,5	773,31	762,5	773,31	
Stockhausen-Ilffurth	143 297 01	285	320	330	89,5	180,88	67,23	113,65	185,0	373,64	269,7	544,87	
Unnau	143 300 01	285	338	350	889,2	468,50	99,73	368,77	1 336,1	703,95	1 336,1	703,95	
VG Hachenburg	143 000 02	284	338	331	9 710,7	405,24	105,88	299,36	15 746,2	657,10	17 626,9	735,59	
Alpenrod	143 202 02	285	338	330	679,2	436,53	102,44	334,08	1 027,9	660,60	1 027,9	660,60	
Astert	143 204 02	285	338	330	22,4	92,06	65,59	26,47	106,6	438,49	131,4	540,62	
Atzelgift	143 205 02	285	338	330	671,1	1 034,01	110,88	923,13	797,7	1 229,13	797,7	1 229,13	
Borod	143 212 02	285	338	380	56,7	106,39	73,12	33,26	180,5	338,57	281,2	527,60	
Dreifelden	143 215 02	285	338	330	54,6	222,07	116,15	105,91	125,0	508,32	155,9	633,69	
Gehlert	143 223 02	285	338	330	131,8	219,67	100,25	119,42	289,9	483,20	305,5	509,25	
Giesenhausen	143 225 02	285	338	350	36,0	107,42	81,96	25,46	120,4	359,33	188,2	561,73	
Hachenburg, St.	143 229 02	285	338	330	4 612,6	784,58	148,02	636,56	6 105,8	1 038,58	6 575,3	1 118,43	
Hattert	143 235 02	285	338	330	436,2	250,84	79,22	171,62	868,1	499,20	868,1	499,20	
Heimborn	143 236 02	285	338	330	23,7	83,69	74,58	9,10	109,1	385,43	153,1	541,07	
Heuzert	143 240 02	285	338	330	19,6	159,31	77,95	81,36	58,5	475,50	78,4	637,10	
Höchstesbach	143 241 02	285	340	330	156,6	234,42	85,40	149,03	345,2	516,72	365,8	547,53	
Kroppach	143 250 02	285	340	330	292,1	448,01	110,80	337,21	479,8	735,90	479,8	735,90	
Kundert	143 252 02	285	338	330	23,9	87,70	69,30	18,40	101,0	370,10	147,2	539,23	
Limbach	143 257 02	285	338	330	41,6	95,02	78,97	16,05	147,7	337,23	205,5	469,15	
Linden	143 258 02	285	338	330	28,5	198,22	125,93	72,28	62,8	435,88	82,3	571,64	
Lochum	143 259 02	285	338	330	46,4	148,40	109,00	39,40	130,1	415,80	180,9	578,06	
Luckenbach	143 260 02	285	338	330	579,2	949,43	105,71	843,72	677,0	1 109,77	677,0	1 109,77	
Marzhausen	143 261 02	285	340	330	26,4	104,27	79,48	24,79	100,7	397,97	136,7	540,17	
Merkelbach	143 262 02	285	340	330	80,5	188,44	82,94	105,51	177,4	415,47	260,0	608,90	
Mörsbach	143 265 02	285	338	330	67,8	149,12	87,30	61,81	194,2	426,74	249,8	548,93	
Mudenbach	143 267 02	285	338	350	65,1	86,78	71,88	14,91	246,1	328,15	400,5	533,94	
Mündersbach	143 268 02	285	338	352	348,3	453,48	112,83	340,64	501,7	653,29	501,7	653,29	
Müschelbach	143 269 02	285	338	330	345,7	347,79	99,55	248,24	567,8	571,20	567,8	571,20	
Nister	143 276 02	285	338	330	183,6	192,42	100,11	92,32	442,6	463,98	551,6	578,17	
Roßbach	143 287 02	270	320	350	96,1	116,18	88,36	27,82	361,7	437,38	434,7	525,69	
Steinebach an der Wied	143 294 02	285	340	330	157,1	196,32	86,08	110,24	372,0	465,03	446,0	557,56	
Stein-Wingert	143 296 02	285	338	330	18,6	83,57	81,18	2,39	65,0	292,95	114,8	517,23	
Streithausen	143 299 02	290	340	360	86,9	161,77	81,15	80,62	247,6	461,05	287,2	534,91	
Wahlrod	143 301 02	285	340	330	178,1	211,71	91,89	119,83	382,3	454,56	488,0	580,20	
Welkenbach	143 306 02	285	340	340	23,8	170,11	90,36	79,76	64,9	463,89	70,8	505,46	
Wied	143 310 02	285	338	330	86,9	185,39	109,53	75,86	209,2	446,00	285,6	608,90	
Winkelbach	143 313 02	285	338	350	33,7	139,41	88,65	50,76	79,9	330,17	130,7	539,90	
VG Höhr-Grenzhausen	143 000 03	285	340	360	7 096,2	527,01	112,25	414,76	10 804,3	802,40	11 068,6	822,03	
Hilgert	143 030 03	285	340	360	524,7	340,75	107,09	233,65	1 031,8	669,99	1 031,8	669,99	
Hillscheid	143 031 03	285	340	360	2 725,0	1 101,00	123,36	977,64	3 269,1	1 320,85	3 269,1	1 320,85	
Höhr-Grenzhausen, St.	143 032 03	285	340	360	3 813,4	414,54	110,95	303,60	6 398,1	695,53	6 625,5	720,24	
Kammerforst	143 040 03	285	340	360	33,1	131,90	82,21	49,69	105,3	419,33	142,2	566,51	
VG Montabaur	143 000 04	289	351	363	30 774,1	797,84	117,78	680,05	41 056,1	1 064,40	42 355,8	1 098,10	
Boden	143 005 04	285	338	330	326,6	571,98	130,07	441,91	500,2	875,97	516,0	903,69	
Daubach	143 008 04	285	338	340	102,5	220,47	85,89	134,58	297,0	638,71	297,0	638,71	
Eitelborn	143 013 04	285	338	330	498,5	206,44	99,12	107,32	1 457,3	603,44	1 457,3	603,44	
Gackenbach	143 020 04	285	340	330	172,7	318,59	95,83	222,75	369,3	681,39	369,3	681,39	
Girod	143 021 04	285	338	330	176,3	146,70	87,97	58,72	544,1	452,70	618,9	514,93	
Görgeshausen	143 023 04	285	338	330	415,1	502,55	213,89	288,66	670,7	811,99	670,7	811,99	
Großholbach	143 024 04	285	338	330	171,7	172,93	73,58	99,36	471,0	474,33	528,8	532,48	
Heilberscheid	143 026 04	285	338	330	119,7	176,06	77,00	99,06	373,8	549,76	402,3	591,69	
Heiligenroth	143 027 04	285	338	340	1 031,0	735,35	217,13	518,22	1 507,0	1 074,93	1 507,0	1 074,93	
Holler	143 033 04	285	338	330	272,5	260,27	87,86	172,41	648,5	619,43	648,5	619,43	

30 Steuereinnahmen, Realsteuerhebesätze, Realsteueraufbringungskraft und Steuereinnahmekraft der Gemeinden 2011

Landkreis Verbandsgemeinde Gemeinde	Gem.- Schl.- Nr.	Be- völkerung am 30.06.2011	Steuereinnahmen insgesamt (netto)		Einnahmen aus der / dem					
					Grundsteuer		Gewerbsteuer		Gemeindeanteile der	
					A	B	Auf- kommen (brutto)	Ein- nahmen (netto) ¹⁾	Ein- kommen- steuer	Umsatz- steuer
		Anzahl	1 000 EUR	EUR je Einw.	1 000 EUR					

noch: LK Westerwaldkreis

Horbach	143 034 04	692	318,5	460,32	1,2	46,9	53,6	42,5	220,1	6,2
Hübingen	143 036 04	526	173,8	330,41	0,9	44,2	6,1	4,8	119,5	3,2
Kadenbach	143 039 04	1 385	759,1	548,07	1,3	107,0	80,6	64,0	577,2	6,6
Montabaur, St.	143 048 04	12 497	24 462,7	1 957,49	11,5	1 845,2	21 469,3	17 407,6	4 482,8	686,9
Nentershausen	143 051 04	1 997	1 290,5	646,23	1,6	206,0	405,9	322,3	702,4	55,9
Neuhäusel	143 052 04	2 022	1 468,9	726,44	1,5	215,3	390,6	307,7	911,7	29,3
Niederelbert	143 053 04	1 608	1 121,2	697,26	4,2	165,7	449,0	353,8	572,2	22,1
Niedererbach	143 054 04	998	535,0	536,08	2,9	79,4	68,6	54,0	394,3	2,2
Nomborn	143 055 04	714	333,3	466,80	2,6	55,1	41,1	32,6	239,6	1,7
Oberelbert	143 057 04	1 121	498,6	444,81	1,8	86,0	33,4	26,3	374,2	8,2
Ruppach-Goldhausen	143 065 04	1 211	965,4	797,17	1,1	130,4	496,1	393,9	385,6	52,8
Simmern	143 071 04	1 488	968,8	651,08	6,4	127,7	267,8	211,0	606,2	13,4
Stahlhofen	143 072 04	726	329,4	453,76	1,0	57,8	37,7	29,7	235,7	3,8
Untershausen	143 077 04	488	301,3	617,34	0,7	42,4	55,2	43,7	209,1	4,0
Welschneudorf	143 079 04	956	554,2	579,71	4,2	84,6	99,8	78,6	376,8	8,1
VG Ransbach-Baumbach	143 000 05	14 571	12 858,0	882,44	21,9	1 829,1	7 300,8	5 909,5	4 430,0	633,2
Alsbach	143 001 05	604	289,2	478,83	2,4	45,0	58,6	46,5	191,8	1,5
Breitenau	143 006 05	651	313,7	481,91	3,7	51,8	51,9	41,5	207,4	6,4
Caan	143 007 05	695	335,8	483,12	0,8	50,0	61,6	49,3	231,7	2,2
Deesen	143 009 05	683	350,7	513,51	1,9	54,2	101,8	82,5	205,4	3,6
Hundsdorf	143 038 05	452	203,7	450,73	1,1	34,0	19,3	15,5	137,5	14,2
Nauort	143 050 05	2 277	1 241,3	545,16	2,2	176,7	296,1	233,3	799,4	26,0
Oberhaid	143 059 05	406	171,5	422,33	2,1	26,5	35,7	28,4	111,8	1,4
Ransbach-Baumbach, St.	143 062 05	7 360	9 268,9	1 259,36	3,8	1 276,9	6 620,8	5 368,2	2 045,0	561,5
Sessenbach	143 068 05	484	227,7	470,38	1,1	46,3	- 18,5	- 14,7	183,5	10,0
Wirscheid	143 082 05	328	152,2	464,14	1,0	21,2	3,5	2,8	126,1	0,3
Wittgert	143 084 05	631	303,3	480,67	1,8	46,6	70,0	56,1	190,3	6,3
VG Rennerod	143 000 06	16 928	13 609,5	803,96	69,0	1 623,5	8 854,0	6 982,1	4 481,3	398,0
Bretthausen	143 214 06	175	126,4	722,30	1,7	12,7	68,2	53,7	57,5	0,4
Elsoff (Ww.)	143 218 06	912	749,5	821,80	6,7	78,7	461,6	363,7	282,2	14,4
Hellenhahn-Schellenberg	143 237 06	1 281	546,0	426,26	3,4	88,6	146,8	115,7	327,4	7,4
Homburg	143 244 06	171	68,0	397,40	1,6	10,7	25,8	20,3	34,6	0,1
Hüblingen	143 245 06	311	112,2	360,82	2,3	24,2	5,3	4,2	80,3	0,3
Irmtraut	143 246 06	806	315,2	391,04	3,6	63,6	54,8	43,2	195,3	6,0
Liebenseid	143 256 06	898	602,5	670,95	4,0	73,1	391,1	308,1	209,0	4,4
Neunkirchen	143 271 06	555	407,6	734,45	3,9	58,6	194,3	153,1	151,4	38,8
Neustadt/Westerwald	143 272 06	597	212,4	355,70	1,1	38,8	2,7	2,1	165,8	3,3
Niederroßbach	143 274 06	776	322,5	415,54	2,9	51,8	104,1	82,0	178,7	4,9
Nister-Möhrendorf	143 278 06	321	200,5	624,52	2,0	20,7	106,7	84,1	92,0	0,7
Oberrod	143 282 06	704	247,8	351,99	1,8	45,0	36,7	28,9	167,9	1,8
Oberroßbach	143 283 06	340	475,3	1 397,82	1,8	33,5	420,1	331,0	84,4	23,1
Rehe	143 285 06	971	1 237,7	1 274,64	3,8	89,1	1 001,7	795,4	240,5	105,2
Rennerod, St.	143 286 06	4 032	5 261,7	1 304,98	10,5	607,6	4 441,9	3 499,7	1 008,2	125,6
Salzburg	143 291 06	241	116,2	482,33	0,4	19,0	31,1	24,5	70,2	1,5
Seck	143 292 06	1 234	903,7	732,35	5,8	104,4	518,8	408,7	371,1	10,5
Stein-Neukirch	143 295 06	414	199,8	482,68	1,8	28,1	23,3	18,4	146,1	3,6
Waigandshain	143 302 06	198	149,3	753,91	2,6	22,9	78,4	61,8	55,5	5,2
Waldmühlen	143 303 06	351	117,3	334,06	2,2	19,0	21,5	16,9	76,9	0,4
Westernohe	143 309 06	949	950,2	1 001,25	2,7	79,5	675,3	532,0	296,9	35,9
Willingen	143 311 06	302	126,2	417,94	1,7	27,1	8,9	7,0	86,3	3,5
Zehnhausen bei Rennerod	143 315 06	389	161,6	415,53	0,8	27,1	34,9	27,5	103,1	0,8
VG Selters (Ww.)	143 000 07	16 449	12 022,6	730,90	63,2	1 519,0	6 922,9	5 457,2	4 535,7	398,2
Ellenhausen	143 015 07	313	102,6	327,89	1,8	17,6	6,0	4,7	76,6	0,2
Ewighausen	143 221 07	237	95,5	402,88	1,8	16,1	9,6	7,5	68,5	0,1
Freilingen	143 018 07	699	357,8	511,89	1,3	66,3	70,7	55,7	219,3	12,7
Freirachdorf	143 019 07	650	262,0	403,11	2,6	42,1	88,7	69,9	142,0	3,4
Goddert	143 022 07	414	181,8	439,18	1,5	39,5	24,9	19,6	116,6	3,0
Hartenfels	143 025 07	833	466,5	560,02	4,1	96,8	72,7	58,2	262,0	42,5
Herschbach	143 029 07	2 810	1 742,4	620,08	6,0	259,5	731,2	576,1	818,2	72,5
Krömmel	143 041 07	335	204,8	611,34	1,8	24,6	123,5	97,3	76,0	4,0

30 Steuereinnahmen, Realsteuerhebesätze, Realsteueraufbringungskraft und Steuereinnahmekraft der Gemeinden 2011

Landkreis Verbandsgemeinde Gemeinde	Gem.- Schl.- Nr.	Realsteuer- hebesätze			Realsteueraufbringungskraft				Steuer- einnahmekraft der Gemeinden ²⁾		Steuer- einnahmekraft der Gemeinden ²⁾ zuzüglich Schlüssel- zuweisung ³⁾		
		Grund- steuer		Ge- wer- be- steuer	insgesamt		Grund- steuer	Ge- werbe- steuer					
		A	B						1 000 EUR	EUR je Einw.	EUR je Einw.	EUR je Einw.	1 000 EUR
		%											
noch: LK Westerwaldkreis													
Horbach	143 034 04	285	340	340	108,4	156,61	72,58	84,03	323,6	467,59	385,4	556,95	
Hübingen	143 036 04	285	340	340	53,7	102,07	89,56	12,51	175,1	332,96	264,1	502,10	
Kadenbach	143 039 04	285	338	340	201,3	145,32	82,12	63,19	768,4	554,82	792,6	572,25	
Montabaur, St.	143 048 04	310	370	370	23 192,6	1 855,86	142,54	1 713,32	24 300,6	1 944,52	25 043,5	2 003,96	
Nentershausen	143 051 04	285	338	340	658,5	329,75	109,15	220,60	1 333,2	667,61	1 333,2	667,61	
Neuhäusel	143 052 04	285	338	330	664,5	328,64	112,65	216,00	1 522,7	753,06	1 522,7	753,06	
Niederelbert	143 053 04	285	340	330	679,5	422,54	110,31	312,24	1 178,5	732,89	1 178,5	732,89	
Niedererbach	143 054 04	285	338	330	163,1	163,38	86,53	76,85	545,0	546,08	555,5	556,61	
Nornborn	143 055 04	285	338	340	105,1	147,20	84,72	62,48	338,0	473,37	386,6	541,42	
Oberelbert	143 057 04	285	338	330	129,5	115,52	82,20	33,32	504,8	450,30	595,3	531,02	
Ruppach-Goldhausen	143 065 04	285	338	340	676,4	558,55	113,98	444,57	1 012,6	836,18	1 012,6	836,18	
Simmern	143 071 04	285	338	330	440,2	295,83	94,59	201,24	1 003,0	674,06	1 003,0	674,06	
Stahlhofen	143 072 04	285	338	330	103,9	143,13	85,00	58,13	335,4	462,01	390,8	538,27	
Untershausen	143 077 04	285	338	335	106,0	217,16	92,61	124,55	307,6	630,26	307,6	630,26	
Welschneudorf	143 079 04	285	338	330	204,8	214,28	97,53	116,74	568,5	594,68	568,5	594,68	
VG Ransbach-Baumbach	143 000 05	277	331	367	9 321,1	639,70	136,37	503,33	12 993,0	891,71	13 645,5	936,48	
Alsbach	143 001 05	280	320	340	115,9	191,97	86,73	105,24	297,2	492,02	359,5	595,15	
Breitenau	143 006 05	270	320	350	116,3	178,58	94,55	84,03	319,7	491,10	370,7	569,38	
Caan	143 007 05	285	310	350	123,1	177,07	83,58	93,50	344,6	495,89	416,0	598,62	
Deesen	143 009 05	285	338	370	160,4	234,86	86,20	148,66	350,1	512,56	400,9	587,01	
Hundsdorf	143 038 05	300	340	360	56,3	124,45	80,78	43,67	204,2	451,74	238,2	526,89	
Nauort	143 050 05	255	290	330	549,9	241,51	96,12	145,38	1 312,5	576,41	1 372,5	602,77	
Oberhaid	143 059 05	280	320	345	69,8	171,93	77,97	93,96	175,8	432,94	233,8	575,79	
Ransbach-Baumbach, St.	143 062 05	290	340	370	7 940,1	1 078,81	181,67	897,14	9 294,0	1 262,77	9 482,6	1 288,40	
Sessenbach	143 068 05	285	320	340	32,3	66,83	108,30	- 41,47	229,6	474,44	229,6	474,44	
Wirscheid	143 082 05	240	270	320	33,1	100,84	88,37	12,47	158,8	484,02	180,1	549,06	
Wittgert	143 084 05	285	340	352	124,0	196,47	80,11	116,35	306,6	485,95	361,6	573,04	
VG Rennerod	143 000 06	285	340	331	11 634,1	687,27	104,36	582,91	14 641,6	864,93	15 861,8	937,02	
Bretthausen	143 214 06	285	340	330	91,2	521,36	85,60	435,76	134,7	769,54	139,5	797,42	
Elsoff (Ww.)	143 218 06	285	340	330	605,3	663,67	97,68	565,99	803,9	881,51	803,9	881,51	
Hellenhahn-Schellenberg	143 237 06	285	340	330	260,2	203,11	74,96	128,15	563,9	440,18	760,0	593,28	
Homburg	143 244 06	285	340	330	41,8	244,26	75,38	168,88	71,1	415,54	109,0	637,21	
Hüblingen	143 245 06	285	340	330	33,5	107,75	88,58	19,17	112,9	363,17	172,3	554,02	
Irmtraut	143 246 06	285	340	330	131,5	163,12	87,07	76,05	321,1	398,44	430,9	534,64	
Liebscheid	143 256 06	285	340	330	517,8	576,65	89,65	487,00	648,2	721,83	648,2	721,83	
Neunkirchen	143 271 06	285	340	330	282,5	508,97	117,42	391,55	431,5	777,46	454,4	818,72	
Neustadt/Westerwald	143 272 06	285	340	330	44,6	74,64	69,67	4,97	213,1	356,95	303,2	507,92	
Niederroßbach	143 274 06	285	340	330	173,4	223,51	73,56	149,95	335,0	431,64	472,0	608,28	
Nister-Möhrendorf	143 278 06	285	338	330	143,1	445,82	74,04	371,78	213,2	664,20	234,9	731,83	
Oberrod	143 282 06	285	340	330	89,8	127,61	69,37	58,23	251,8	357,67	387,3	550,12	
Oberroßbach	143 283 06	285	340	330	506,6	1 490,03	108,29	1 381,74	525,0	1 544,00	525,0	1 544,00	
Rehe	143 285 06	285	340	340	1 184,0	1 219,41	99,84	1 119,57	1 323,6	1 363,09	1 323,6	1 363,09	
Rennerod, St.	143 286 06	285	340	330	5 612,0	1 391,87	160,02	1 231,85	5 803,6	1 439,40	6 023,0	1 493,80	
Salzburg	143 291 06	285	340	330	55,1	228,42	84,07	144,35	120,1	498,29	155,6	645,68	
Seck	143 292 06	285	340	330	695,2	563,34	93,24	470,10	966,8	783,45	966,8	783,45	
Stein-Neukirch	143 295 06	285	340	330	57,2	138,27	75,36	62,91	202,0	487,85	219,8	530,93	
Waigandshain	143 302 06	285	340	330	114,3	577,08	134,17	442,91	158,3	799,70	158,3	799,70	
Waldmühlen	143 303 06	285	340	330	46,1	131,39	62,92	68,47	118,9	338,87	187,1	532,97	
Westernohe	143 309 06	285	340	330	840,8	886,02	90,37	795,65	1 030,4	1 085,77	1 030,4	1 085,77	
Willingen	143 311 06	285	340	330	39,9	132,10	99,25	32,84	127,8	423,25	127,8	423,25	
Zehnhausen bei Rennerod	143 315 06	285	340	330	68,2	175,31	74,90	100,41	164,7	423,34	228,8	588,07	
VG Selters (Ww.)	143 000 07	277	325	331	9 452,2	574,64	104,92	469,72	12 920,4	785,48	14 222,6	864,65	
Ellenhausen	143 015 07	260	290	320	30,5	97,54	75,27	22,27	106,0	338,65	158,8	507,25	
Ewighausen	143 221 07	285	338	330	29,4	124,19	79,06	45,14	96,0	405,08	125,2	528,41	
Freilingen	143 018 07	285	338	330	150,1	214,72	101,56	113,16	367,1	525,16	406,3	581,26	
Freirachdorf	143 019 07	270	320	330	148,9	229,00	76,36	152,65	275,5	423,79	367,7	565,63	
Goddert	143 022 07	285	338	330	70,9	171,15	104,01	67,14	185,2	447,31	234,3	565,98	
Hartenfels	143 025 07	285	338	352	182,1	218,61	127,18	91,43	472,2	566,83	472,2	566,83	
Herschbach	143 029 07	270	320	330	1 112,1	395,76	104,80	290,96	1 847,7	657,54	1 847,7	657,54	
Krömmel	143 041 07	285	338	330	165,8	494,97	82,69	412,28	219,7	655,82	277,4	827,97	

30 Steuereinnahmen, Realsteuerhebesätze, Realsteueraufbringungskraft und Steuereinnahmekraft der Gemeinden 2011

Landkreis Verbandsgemeinde Gemeinde	Gem.- Schl.- Nr.	Be- völkerung am 30.06.2011	Steuereinnahmen insgesamt (netto)		Einnahmen aus der / dem					
					Grundsteuer		Gewerbsteuer		Gemeindeanteile der	
					A	B	Auf- kommen (brutto)	Ein- nahmen (netto) ¹⁾	Ein- kommen- steuer	Umsatz- steuer
		Anzahl	1 000 EUR	EUR je Einw.	1 000 EUR					

noch: LK Westerwaldkreis

Marienrachdorf	143 044 07	1 002	444,5	443,61	3,5	96,1	46,4	36,5	298,4	8,0
Maroth	143 045 07	229	73,0	318,73	2,3	17,3	7,0	5,5	47,0	0,3
Maxsain	143 046 07	1 074	471,0	438,58	5,9	68,2	128,7	101,4	281,2	11,7
Nordhofen	143 056 07	554	393,4	710,14	2,2	46,7	154,9	123,9	204,5	13,9
Quirnbach	143 061 07	507	219,0	431,96	1,1	40,0	19,8	15,6	156,0	4,2
Rückeroth	143 064 07	520	161,6	310,73	2,2	32,0	16,4	12,9	111,8	1,0
Schenkelberg	143 066 07	640	269,4	420,89	2,5	46,4	49,8	39,2	173,8	4,9
Selters (Ww.), St.	143 067 07	2 806	5 209,2	1 856,47	3,8	413,0	4 945,1	3 896,2	702,7	190,7
Sessenhausen	143 069 07	949	571,3	602,02	4,0	72,5	282,9	222,9	256,2	13,6
Steinen	143 075 07	248	113,1	455,94	3,1	15,7	28,8	22,7	69,4	1,5
Vielbach	143 078 07	549	246,8	449,48	2,2	38,1	26,3	20,7	181,4	3,3
Weidenhahn	143 305 07	563	195,0	346,44	3,7	35,6	9,1	7,2	142,5	2,4
Wölferlingen	143 085 07	517	241,7	467,54	5,8	35,0	80,6	63,5	131,6	3,9
VG Wallmerod	143 000 08	14 705	9 151,1	622,31	43,7	1 236,7	3 452,4	2 719,9	4 767,9	287,8
Arnshöfen	143 203 08	155	75,5	487,08	1,9	8,2	0,4	0,3	60,8	0,1
Berod bei Wallmerod	143 208 08	545	293,2	537,91	0,7	33,4	86,9	67,9	178,0	6,8
Bilkheim	143 210 08	490	205,0	418,30	1,4	34,0	37,7	29,7	132,9	3,9
Dreikirchen	143 011 08	1 027	629,6	613,05	2,0	93,5	182,5	143,8	374,8	10,7
Elbingen	143 501 08	306	129,7	423,95	0,9	19,7	36,6	28,8	77,1	1,4
Ettinghausen	143 220 08	319	171,3	537,12	0,5	21,6	67,1	52,9	89,8	2,5
Hahn am See	143 232 08	400	217,2	543,09	2,0	31,8	53,1	41,8	137,3	1,6
Herschbach (Oww.)	143 239 08	942	521,0	553,04	1,5	70,5	131,4	103,5	322,3	17,9
Hundsangen	143 037 08	2 062	1 443,4	699,99	5,9	185,8	623,5	491,2	719,3	33,8
Kuhnhöfen	143 251 08	159	78,2	492,09	1,1	9,3	12,4	9,8	54,7	0,2
Mähren	143 502 08	240	79,1	329,73	0,7	13,7	10,9	8,6	52,5	1,1
Meudt	143 263 08	1 841	1 723,8	936,34	8,3	159,0	1 150,8	906,7	589,3	45,9
Molsberg	143 266 08	428	193,4	451,85	2,6	29,5	27,8	21,9	134,4	2,2
Niederahr	143 273 08	813	851,9	1 047,82	1,4	93,3	459,0	361,6	306,9	84,4
Oberahr	143 281 08	575	264,0	459,16	2,7	49,7	8,5	6,8	182,6	16,3
Obererbach	143 058 08	532	267,5	502,85	0,9	39,2	32,4	25,5	196,3	1,8
Salz	143 290 08	884	383,9	434,23	1,8	59,4	57,5	45,3	271,1	3,9
Steinfrenz	143 074 08	767	370,6	483,23	3,5	66,3	51,3	40,7	245,6	8,1
Wallmerod	143 304 08	1 416	833,7	588,80	1,5	141,3	346,8	273,3	376,6	36,8
Weroth	143 080 08	626	351,9	562,20	1,6	66,8	75,7	59,7	212,5	8,5
Zehnhausen bei Wallmerod	143 316 08	178	67,1	376,72	0,8	10,6	0,1	0,0	52,9	0,1
VG Westerburg	143 000 09	22 877	13 456,9	588,23	51,0	2 089,8	6 053,6	4 846,0	5 920,5	482,6
Ailertchen	143 200 09	619	207,2	334,79	2,4	37,9	10,2	8,0	154,6	2,5
Bellinghen	143 207 09	611	236,2	386,62	1,8	43,1	32,9	26,1	159,6	3,9
Berzhahn	143 209 09	484	177,8	367,45	1,6	31,7	15,1	11,9	129,7	1,5
Brandscheid	143 213 09	489	197,1	403,16	1,1	35,1	29,7	23,4	134,3	1,9
Enspel	143 219 09	299	156,7	524,02	0,7	25,7	46,5	36,6	83,6	9,3
Gemünden	143 224 09	1 045	356,9	341,54	1,7	69,5	40,3	32,0	246,3	3,8
Girkenroth	143 226 09	587	203,9	347,33	1,2	39,1	30,4	24,5	136,1	1,7
Guckheim	143 228 09	922	411,9	446,78	1,8	75,7	73,4	57,8	267,1	7,0
Halbs	143 233 09	371	147,2	396,73	1,1	27,3	25,6	20,2	93,4	4,1
Härtlingen	143 230 09	416	155,7	374,17	4,1	24,7	3,7	3,0	122,7	0,2
Hergenroth	143 238 09	446	212,7	476,97	1,1	30,7	37,7	29,7	149,0	0,9
Höhn	143 242 09	3 122	1 854,9	594,14	6,7	249,9	971,6	765,5	780,5	43,6
Kaden	143 247 09	608	248,7	408,99	1,9	50,7	39,7	31,3	158,9	4,4
Kölbingen	143 249 09	1 015	588,7	580,05	2,8	78,5	248,1	195,5	286,9	21,3
Langenhahn	143 254 09	1 334	1 043,7	782,41	1,7	137,6	672,7	530,0	329,1	40,2
Pottum	143 284 09	983	516,7	525,59	1,4	79,1	193,2	152,2	274,3	6,8
Rotenhain	143 288 09	567	200,2	353,14	2,2	33,5	19,9	15,7	145,7	0,9
Rothenbach	143 289 09	880	345,4	392,49	5,1	64,3	41,9	33,0	236,7	4,5
Stahlhofen am Wiesensee	143 293 09	321	205,0	638,74	0,8	54,3	66,8	52,7	82,8	12,3
Stockum-Püschchen	143 298 09	660	384,1	581,91	1,0	58,7	157,4	125,0	182,6	14,2
Weltersburg	143 307 09	287	121,9	424,89	1,1	22,3	37,0	29,2	64,8	4,1
Westerburg, St.	143 308 09	5 689	4 946,4	869,47	5,2	722,0	3 126,9	2 538,5	1 384,6	280,8
Willmenrod	143 312 09	655	189,9	289,87	1,6	45,3	- 18,9	- 15,3	150,6	5,8
Winnen	143 314 09	467	347,9	744,94	1,0	53,1	151,4	119,3	166,5	7,0

30 Steuereinnahmen, Realsteuerhebesätze, Realsteueraufbringungskraft und Steuereinnahmekraft der Gemeinden 2011

Landkreis Verbandsgemeinde Gemeinde	Gem.- Schl.- Nr.	Realsteuer- hebesätze		Realsteueraufbringungskraft				Steuer- einnahmekraft der Gemeinden ²⁾		Steuer- einnahmekraft der Gemeinden ²⁾ zuzüglich Schlüssel- zuweisung ³⁾	
		Grund- steuer		Ge- wer- be- steuer	insgesamt		Grund- steuer				
		A	B								
		%			1 000 EUR	EUR je Einw.	EUR je Einw.	EUR je Einw.	1 000 EUR	EUR je Einw.	1 000 EUR

noch: LK Westerwaldkreis

Marienrachdorf	143 044 07	285	338	330	156,4	156,05	104,32	51,74	453,0	452,06	513,3	512,28
Maroth	143 045 07	285	338	330	28,4	123,85	89,88	33,97	74,2	324,08	120,4	525,72
Maxsain	143 046 07	260	290	330	234,1	217,95	83,99	133,95	499,7	465,22	568,8	529,64
Nordhofen	143 056 07	270	320	350	217,4	392,45	97,67	294,77	404,8	730,75	404,8	730,75
Quirnbach	143 061 07	285	338	330	65,2	128,61	84,98	43,63	221,3	436,43	298,1	587,97
Rückeroth	143 064 07	285	338	330	54,2	104,25	69,03	35,22	163,6	314,55	298,8	574,65
Schenkelberg	143 066 07	285	338	330	106,9	167,07	80,14	86,93	275,1	429,80	341,1	533,02
Selters (Ww.), St.	143 067 07	270	320	330	5 991,9	2 135,39	164,77	1 970,63	5 836,3	2 079,94	6 049,3	2 155,86
Sessenhausen	143 069 07	285	338	330	396,6	417,88	84,59	333,29	606,5	639,04	627,5	661,27
Steinen	143 075 07	285	338	330	51,8	208,99	79,19	129,81	116,6	470,34	153,6	619,29
Vielbach	143 078 07	265	310	330	75,4	137,38	83,79	53,58	254,5	463,61	310,6	565,66
Weidenhahn	143 305 07	285	340	330	51,2	90,90	72,74	18,16	194,1	344,81	312,5	555,07
Wölferlingen	143 085 07	285	338	330	133,0	257,19	82,86	174,32	251,4	486,34	334,1	646,29
VG Wallmerod	143 000 08	281	333	330	5 227,6	355,50	92,90	262,60	9 550,8	649,49	10 363,9	704,79
Arnshöfen	143 203 08	240	270	320	13,6	87,74	84,60	3,14	74,4	480,22	88,9	573,52
Berod bei Wallmerod	143 208 08	240	270	320	145,0	266,13	82,23	183,90	310,9	570,38	369,8	678,60
Bilkheim	143 210 08	285	338	330	79,3	161,86	75,89	85,97	208,1	424,68	270,2	551,45
Dreikirchen	143 011 08	285	338	330	304,4	296,43	97,71	198,72	651,2	634,12	651,2	634,12
Elbingen	143 501 08	285	340	330	62,4	204,01	70,33	133,68	133,1	434,98	139,7	456,37
Ettinghausen	143 220 08	280	320	330	99,5	311,94	76,58	235,36	177,6	556,79	199,7	625,97
Hahn am See	143 232 08	285	338	330	94,9	237,19	88,77	148,42	222,4	556,11	258,4	645,89
Herschbach (Oww.)	143 239 08	285	338	330	222,5	236,21	80,22	155,99	534,8	567,77	573,1	608,41
Hundsangen	143 037 08	285	338	330	898,5	435,72	97,61	338,11	1 519,3	736,82	1 519,3	736,82
Kuhnhöfen	143 251 08	270	300	330	26,0	163,78	76,57	87,21	78,3	492,62	80,9	508,73
Mähren	143 502 08	285	338	330	27,3	113,94	63,11	50,83	78,6	327,65	127,2	529,95
Meudt	143 263 08	285	338	330	1 462,4	794,34	95,36	698,98	1 853,5	1 006,76	1 853,5	1 006,76
Molsberg	143 266 08	285	338	330	64,8	151,31	78,71	72,59	195,5	456,73	229,0	535,13
Niederahr	143 273 08	285	338	330	612,6	753,54	122,27	631,28	906,5	1 114,99	906,5	1 114,99
Oberahr	143 281 08	285	338	340	64,2	111,73	95,63	16,11	261,4	454,56	314,7	547,37
Obererbach	143 058 08	285	338	330	78,3	147,25	79,16	68,10	269,5	506,67	302,0	567,71
Salz	143 290 08	285	338	330	128,5	145,41	72,71	72,70	391,3	442,70	494,4	559,32
Steinfrenz	143 074 08	285	340	340	128,5	167,52	94,96	72,55	371,7	484,58	371,7	484,58
Wallmerod	143 304 08	270	320	330	546,3	385,78	111,90	273,88	886,1	625,79	1 153,5	814,64
Weroth	143 080 08	285	338	330	156,4	249,86	114,60	135,26	361,4	577,30	364,9	582,88
Zehnhausen bei Wallmerod	143 316 08	285	340	320	12,0	67,47	67,10	0,37	65,0	365,24	95,2	534,94
VG Westerburg	143 000 09	285	338	351	8 613,2	376,50	98,24	278,26	13 808,7	603,61	16 036,1	700,97
Ailertchen	143 200 09	285	338	330	53,6	86,65	68,23	18,43	208,6	337,00	313,7	506,83
Bellingen	143 207 09	290	340	340	82,6	135,13	76,73	58,40	239,3	391,62	320,2	524,08
Berzhahn	143 209 09	285	338	330	51,8	107,11	72,13	34,97	179,8	371,51	256,9	530,87
Brandscheid	143 213 09	290	338	330	71,2	145,65	77,65	68,00	201,2	411,40	258,0	527,60
Enspel	143 219 09	285	338	330	79,7	266,70	92,76	173,94	162,8	544,45	193,0	645,64
Gemünden	143 224 09	285	338	340	118,5	113,36	71,48	41,88	360,3	344,75	578,3	553,37
Girkenroth	143 226 09	285	338	360	73,5	125,29	72,16	53,13	205,4	349,93	309,0	526,42
Guckheim	143 228 09	285	338	330	163,4	177,25	88,22	89,03	422,0	457,67	504,5	547,19
Halbs	143 233 09	285	338	330	58,5	157,64	80,41	77,23	150,5	405,77	217,9	587,36
Härtlingen	143 230 09	285	338	352	34,2	82,13	72,72	9,41	156,3	375,81	209,1	502,58
Hergenroth	143 238 09	285	338	330	75,5	169,34	74,82	94,52	217,4	487,48	219,1	491,15
Höhn	143 242 09	285	338	330	1 355,8	434,28	86,27	348,01	1 973,8	632,21	2 111,9	676,44
Kaden	143 247 09	290	338	330	99,6	163,79	90,71	73,08	254,4	418,42	349,9	575,44
Kölbingen	143 249 09	285	338	330	362,8	357,45	84,11	273,34	618,4	609,23	695,0	684,76
Langenhahn	143 254 09	285	338	330	898,5	673,54	109,64	563,90	1 125,1	843,41	1 125,1	843,41
Pottum	143 284 09	285	338	330	300,5	305,71	85,97	219,74	540,7	550,00	614,7	625,32
Rotenhain	143 288 09	285	338	330	59,7	105,29	66,08	39,21	202,1	356,47	301,5	531,78
Rothenbach	143 289 09	285	338	330	119,7	136,00	82,74	53,25	352,0	399,95	470,7	534,94
Stahlhofen am Wiesensee	143 293 09	285	338	330	132,6	413,09	180,24	232,85	213,6	665,34	213,6	665,34
Stockum-Püschchen	143 298 09	285	338	340	233,5	353,75	94,98	258,78	397,9	602,86	538,7	816,25
Weltersburg	143 307 09	285	338	330	65,9	229,67	85,51	144,17	127,0	442,41	154,2	537,40
Westerburg, St.	143 308 09	285	338	372	3 865,4	679,46	134,25	545,21	4 942,4	868,77	5 390,9	947,60
Willmenrod	143 312 09	285	338	370	30,4	46,45	75,18	- 28,74	190,4	290,65	322,7	492,65
Winnen	143 314 09	285	338	330	226,1	484,19	121,61	362,58	367,5	786,89	367,5	786,89

30 Steuereinnahmen, Realsteuerhebesätze, Realsteueraufbringungskraft und Steuereinnahmekraft der Gemeinden 2011

Landkreis Verbandsgemeinde Gemeinde	Gem.- Schl.- Nr.	Be- völkerung am 30.06.2011	Steuereinnahmen insgesamt (netto)		Einnahmen aus der / dem					
					Grundsteuer		Gewerbsteuer		Gemeindeanteile der	
					A	B	Auf- kommen (brutto)	Ein- nahmen (netto) ¹⁾	Ein- kommen- steuer	Umsatz- steuer
		Anzahl	1 000 EUR	EUR je Einw.	1 000 EUR					

noch: LK Westerwaldkreis

VG Wirges	143 000 10	18 861	14 675,8	778,10	22,5	2 276,9	7 349,7	5 793,7	5 667,2	885,5
Bannberscheid	143 003 10	630	450,6	715,22	1,3	89,1	142,0	111,9	227,1	19,8
Dernbach (Ww.)	143 010 10	2 389	1 371,8	574,22	4,0	232,4	490,3	389,4	669,9	73,5
Ebernshahn	143 012 10	1 201	822,9	685,22	0,7	178,0	226,7	178,6	419,1	45,0
Helferskirchen	143 028 10	1 130	506,2	447,95	2,0	92,7	64,9	51,1	350,1	8,4
Leuterod	143 042 10	883	460,5	521,48	1,2	69,5	120,0	94,5	282,1	11,7
Mogendorf	143 047 10	1 201	1 022,6	851,43	0,7	196,5	500,1	394,1	345,8	83,1
Moschheim	143 049 10	772	732,1	948,36	1,8	92,2	418,0	329,3	276,6	31,2
Niedersayn	143 275 10	180	86,5	480,49	1,4	14,4	16,1	12,7	56,5	0,8
Ötzingen	143 060 10	1 363	1 014,0	743,94	2,7	147,4	538,8	424,5	391,3	45,1
Siershahn	143 070 10	2 741	2 833,7	1 033,81	1,2	375,0	1 773,8	1 397,5	830,1	227,1
Staudt	143 073 10	1 110	1 534,7	1 382,58	2,1	160,2	1 099,7	866,4	438,1	66,0
Wirges, St.	143 081 10	5 261	3 840,3	729,96	3,3	629,6	1 959,2	1 543,6	1 380,5	273,7
Rheinland-Pfalz		3 989 393	3 271 424,0	820,03	18 706,5	463 133,2	1 646 287,4	1 333 146,8	1 278 029,4	152 019,1

30 Steuereinnahmen, Realsteuerhebesätze, Realsteueraufbringungskraft und Steuereinnahmekraft der Gemeinden 2011

Landkreis Verbandsgemeinde Gemeinde	Gem.- Schl.- Nr.	Realsteuer- hebesätze			Realsteueraufbringungskraft				Steuer- einnahmekraft der Gemeinden ²⁾		Steuer- einnahmekraft der Gemeinden ²⁾ zuzüglich Schlüssel- zuweisung ³⁾	
		Grund- steuer		Ge- wer- be- steuer	insgesamt		Grund- steuer	Ge- werbe- steuer	1 000 EUR	EUR je Einw.	1 000 EUR	EUR je Einw.
		A	B									
		%			1 000 EUR	EUR je Einw.	EUR je Einw.	EUR je Einw.	1 000 EUR	EUR je Einw.	1 000 EUR	EUR je Einw.

noch: LK Westerwaldkreis

VG Wirges	143 000 10	286	338	331	10 615,3	562,82	127,94	434,87	15 611,9	827,74	16 252,1	861,68
Bannberscheid	143 003 10	285	338	330	253,8	402,82	150,74	252,08	470,6	746,98	470,6	746,98
Dernbach (Ww.)	143 010 10	290	340	340	778,8	326,01	103,26	222,75	1 421,3	594,93	1 581,4	661,95
Ebernahn	143 012 10	285	338	330	441,1	367,24	156,21	211,03	857,1	713,63	857,1	713,63
Helferskirchen	143 028 10	285	338	330	172,1	152,29	88,05	64,24	516,7	457,29	612,6	542,15
Leuterod	143 042 10	285	338	330	208,4	235,99	84,05	151,94	476,7	539,87	569,2	644,67
Mogendorf	143 047 10	285	338	330	766,4	638,13	172,48	465,65	1 089,2	906,93	1 089,2	906,93
Moschheim	143 049 10	285	338	330	566,0	733,21	127,82	605,39	785,2	1 017,09	793,7	1 028,13
Niedersayn	143 275 10	285	338	330	34,6	191,94	91,76	100,18	88,4	490,97	106,3	590,55
Ötzingen	143 060 10	285	338	330	760,1	557,70	115,64	442,06	1 082,3	794,07	1 082,3	794,07
Siershahn	143 070 10	285	338	330	2 378,5	867,73	144,13	723,60	3 059,3	1 116,14	3 059,3	1 116,14
Staudt	143 073 10	285	338	330	1 400,1	1 261,33	153,53	1 107,79	1 671,0	1 505,37	1 671,0	1 505,37
Wirges, St.	143 081 10	285	338	330	2 855,5	542,77	126,35	416,42	4 094,2	778,21	4 359,3	828,60
Rheinland-Pfalz		295	355	369	2 129 895,2	533,89	120,76	413,13	3 246 803,1	813,86	3 669 887,5	919,91

Fußnoten:

1) Aufkommen abzüglich Gewerbesteuerumlage.

2) Realsteueraufbringungskraft abzüglich Gewerbesteuerumlage und zuzüglich Gemeindeanteile an der Einkommensteuer bzw. an der Umsatzsteuer.

3) An die Gemeinden auszahlender Betrag.

Impressum

Herausgeber:
Statistisches Landesamt Rheinland-Pfalz
Mainzer Straße 14-16
56130 Bad Ems

Telefon: 02603 71-0
Telefax: 02603 71-3150

E-Mail: poststelle@statistik.rlp.de
Internet: www.statistik.rlp.de

Kostenfreier Download im Internet: <http://www.statistik.rlp.de/veroeffentlichungen/statistische-berichte>

© Statistisches Landesamt Rheinland-Pfalz · Bad Ems · 2013

Vervielfältigung und Verbreitung, auch auszugsweise, mit Quellenangabe gestattet.