


# Rheinland-Pfalz



Statistisches Landesamt

## Die Wahl zum Europäischen Parlament in Rheinland-Pfalz am 13. Juni 2004

Wahlanalyse, Auswertung der repräsentativen Wahlstatistik sowie  
Ergebnisse nach Verwaltungskreisen, Verbandsgemeinden  
und Gemeinden mit Vergleichszahlen der Europawahl 1999  
und der Bundestagswahl 2002

Band 390

**Herausgeber:**

**Statistisches Landesamt  
Rheinland-Pfalz  
56128 Bad Ems**

Telefon: 02603 71-0

Telefax: 02603 71-3150

E-Mail: [poststelle@statistik.rlp.de](mailto:poststelle@statistik.rlp.de)

Internet: [www.statistik.rlp.de](http://www.statistik.rlp.de)

**Einzelpreis: 13,60 €**

© Statistisches Landesamt  
Rheinland-Pfalz · Bad Ems · 2004

Für nichtgewerbliche Zwecke sind Vervielfältigung und unentgeltliche Verbreitung, auch auszugsweise, mit Quellenangabe gestattet.

Die Verbreitung, auch auszugsweise, über elektronische Systeme/Datenträger bedarf der vorherigen Zustimmung. Alle übrigen Rechte bleiben vorbehalten.

## **Vorwort**

Die vorliegende Publikation fasst die endgültigen Ergebnisse der Wahl zum Sechsten Europäischen Parlament am 13. Juni 2004 für Rheinland-Pfalz bis auf die Gemeindeebene zusammen. Die Untersuchungen beziehen die am Wahlabend erstellte Wahlanalyse und die Ergebnisse der repräsentativen Wahlstatistik ein.

Durch die Erweiterung der Europäischen Union um zehn Staaten zum 01. Mai 2004 nahmen erstmals 25 Mitgliedstaaten an dieser Wahl teil. Über die Ergebnisse der anderen EU-Staaten informiert der Bundeswahlleiter in seinem Internetangebot unter <http://www.bundeswahlleiter.de>.

Signifikant für die Europawahl 2004 in Rheinland-Pfalz ist die erneut weiter zurückgegangene Wahlbeteiligung. Sie liegt nur noch bei gut 58 % gegenüber knapp 64 % im Jahr 1999. Die Ergebnisse der repräsentativen Wahlstatistik weisen diesbezüglich vor allem eine niedrige Wahlbeteiligung bei 18- bis 34-Jährigen aus. Immerhin erreicht Rheinland-Pfalz im Vergleich zu den anderen Bundesländern den höchsten Wert bei der Wahlbeteiligung. Dies dürfte zu einem großen Teil auf die gleichzeitig stattgefundenen Kommunalwahlen zurückzuführen sein.

Die am Wahlabend erstellte Analyse erläutert in ihrem Hauptteil die Wahlergebnisse der Parteien und den Einfluss der demographischen, sozialen und wirtschaftlichen Strukturen auf die Wahlbeteiligung und das Wahlverhalten. Ergänzend dazu bietet die repräsentative Wahlstatistik aussagekräftige Ergebnisse über die Wahlbeteiligung und das Wählerverhalten. Hierbei wird nach dem Wahlverhalten von Männern bzw. Frauen sowie nach dem Alter differenziert.

Der Tabellenteil beinhaltet die Ergebnisse auf Bundesebene, der anderen Bundesländer und für das Land Rheinland-Pfalz mit seinen Verwaltungskreisen, Verbandsgemeinden und Gemeinden. Zum Vergleich sind zudem die Ergebnisse der Europawahl 1999 und der Bundestagswahl 2002 angegeben.

Alle Ergebnisse stehen auch im Internetangebot des Landeswahlleiters unter <http://www.wahlen.rlp.de> zur Verfügung.

Bad Ems, im November 2004

**Jörg Berres**  
Präsident des Statistischen Landesamtes Rheinland-Pfalz  
und Landeswahlleiter





# Inhalt

Seite

## I. Wahlergebnisse in Rheinland-Pfalz und im Bundesgebiet

### Textübersichten

1. Wahlbeteiligung	9
2. Ergebnisse der Parteien	11
3. Gewählte Bewerberinnen und Bewerber	16

### Tabellen

Tab. 1: Europawahlen in Rheinland-Pfalz 1979 bis 2004	9
Tab. 2: Landesergebnis der Europawahl 2004 mit Vergleichszahlen früherer Wahlen	12
Tab. 3: Stimmenanteile bei der Europawahl 2004 in Prozent sowie Veränderung zur Wahl 1999 in Prozentpunkten	14

### Abbildungen

Abb. 1: Wahlbeteiligung in den Bundesländern bei der Europawahl 2004	10
Abb. 2: Stimmenanteile der Parteien bei den Europawahlen 1979 bis 2004	11

## II. Wahlergebnisse in kreisfreien Städten und Landkreisen

### Textübersichten

1. Wahlbeteiligung	17
2. Ergebnisse der Parteien	18

### Tabellen

Tab. 4: Wahlbeteiligung bei den Europawahlen 2004 und 1999 sowie der Bundestagswahl 2002 und der Landtagswahl 2001	18
Tab. 5: Stimmenanteile bei den Europawahlen 2004 und 1999	20
Tab. 6: Absolute oder relative Mehrheiten von CDU und SPD bei den Europawahlen 2004 und 1999 sowie der Bundestagswahl 2002	21

Tab. 7: Wahlbeteiligung und Stimmenanteile bei der Europawahl 2004 in Prozent sowie Veränderungen zur Europawahl 1999 und zur Bundestagswahl 2002 in Prozentpunkten	25
---	----

### **Abbildungen**

Abb. 3: Stimmenanteile der CDU bei der Europawahl 2004 in Prozent und Veränderung gegenüber 1999 in Prozentpunkten	26
Abb. 4: Stimmenanteile der SPD bei der Europawahl 2004 in Prozent und Veränderung gegenüber 1999 in Prozentpunkten	27
Abb. 5: Stimmenanteile der GRÜNEN bei der Europawahl 2004 in Prozent und Veränderung gegenüber 1999 in Prozentpunkten	28
Abb. 6: Stimmenanteile der FDP bei der Europawahl 2004 in Prozent und Veränderung gegenüber 1999 in Prozentpunkten	29

## **III. Ergebnisse der repräsentativen Wahlstatistik**

### **Textübersichten**

1. Wahlbeteiligung	30
2. Stimmabgabe	35
Unterschiede im Stimmverhalten von Wählerinnen und Wählern	35
Das Stimmverhalten der Wählerinnen und Wähler unterschiedlichen Alters	37
Altersstruktur der Wählerschaft der einzelnen Parteien	44
Unterschiedliche Ergebnisse bei Urnen- und Briefwahl	49

### **Tabellen**

Tab. 1: Wahlbeteiligung bei den Europawahlen 2004 und 1999 sowie bei der Bundestagswahl 2002 und der Landtagswahl 2001 nach Altersgruppen	31
Tab. 2: Wahlbeteiligung der Männer und Frauen bei den Europawahlen 2004 und 1999 sowie bei der Bundestagswahl 2002 und der Landtagswahl 2001 nach Altersgruppen	33
Tab. 3: Unterschiede zwischen der Wahlbeteiligung der Männer und Frauen bei den Europawahlen 2004 und 1999 sowie bei der Bundestagswahl 2002 und der Landtagswahl 2001 nach Altersgruppen	34
Tab. 4: Wahlbeteiligung und Stimmabgabe bei der Europawahl 2004 nach Geschlecht und Altersgruppen	39

Tab. 5: Alter und Geschlecht der Wahlberechtigten, der Wähler insgesamt sowie der Wähler der Parteien bei der Europawahl 2004	45
Tab. 6: Stimmabgabe bei der Europawahl 2004 nach Urnen- und Briefwahl	50

## Abbildungen

Abb. 1: Wahlbeteiligung bei den Europawahlen 2004 und 1999 nach Altersgruppen	32
Abb. 2: Differenz zwischen den Stimmenanteilen ausgewählter Parteien bei Frauen und Männern bei den Europawahlen 2004 und 1999 sowie der Bundestagswahl 2002 und der Landtagswahl 2001	36
Abb. 3: Stimmabgabe nach Geschlecht und Altersgruppen bei der Europawahl 2004	41
Abb. 4: Altersstruktur der Wähler insgesamt und der Wähler ausgewählter Parteien bei der Europawahl 2004	47

## IV. Wahlergebnisse

### Tabellen

Vorbemerkung	51
Karte der Verwaltungskreise	52
1. Landesergebnis Rheinland-Pfalz	53
2. Gewählte Bewerberinnen und Bewerber aus Rheinland-Pfalz	53
3. Bundesergebnis und Ergebnisse der anderen Bundesländer	54
4. Ergebnisse der kreisfreien Städte	63
5. Ergebnisse der Landkreise	69
6. Ergebnisse der kreisfreien Städte und Landkreise ohne und mit Briefwahl	82
7. Ergebnisse der verbandsfreien Gemeinden und Verbandsgemeinden (einschließlich Briefwahl)	86
8. Ergebnisse nach Gemeindegrößenklassen (ohne Briefwahl)	100
9. Ergebnisse der kreisangehörigen Gemeinden (ohne Briefwahl)	101

## V. Anhang

1. Alphabetisches Verzeichnis der Abgeordneten des Europäischen Parlaments aus der Bundesrepublik Deutschland nach Parteizugehörigkeit und Art der Kandidatur und Sitze der Parteien	230
2. Amtliches Verzeichnis der Verbandsgemeinden in alphabetischer Reihenfolge	239
3. Amtliches Verzeichnis der Gemeinden in alphabetischer Reihenfolge	241

# I. Wahlergebnisse in Rheinland-Pfalz und im Bundesgebiet

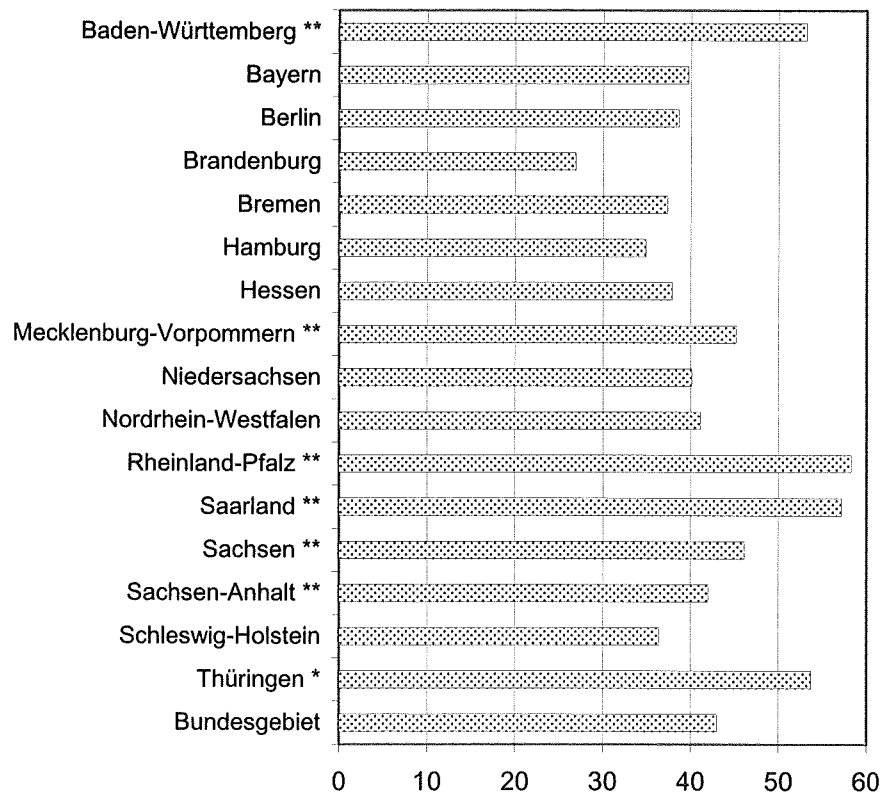
Tab. 1: Europawahlen in Rheinland-Pfalz 1979 bis 2004

Wahljahr	Wahl- berechtigte / Wahl- beteiligung	Ungültige Stimmen	von den gültigen Stimmen entfielen auf				
			CDU	SPD	GRÜNE	FDP	sonstige Parteien
Anzahl							
1979	2 726 474	45 166	1 026 042	856 263	50 883	133 323	18 825
1984	2 837 671	83 902	969 846	802 626	137 028	104 820	67 497
1989	2 888 854	49 294	845 263	877 520	159 614	124 647	175 118
1994	2 980 932	69 428	873 968	818 234	186 698	85 984	179 883
1999	3 015 747	49 050	937 291	660 618	96 670	68 572	112 854
2004	3 068 126	80 859	809 337	439 344	154 725	110 951	194 700
%							
1979	78,1	2,1	49,2	41,1	2,4	6,4	0,9
1984	76,3	3,9	46,6	38,6	6,6	5,0	3,2
1989	77,2	2,2	38,7	40,2	7,3	5,7	8,0
1994	74,3	3,1	40,7	38,2	8,7	4,0	8,4
1999	63,8	2,5	50,0	35,2	5,2	3,7	5,9
2004	58,3	4,5	47,4	25,7	9,1	6,5	11,4

## 1. Wahlbeteiligung

Zur Europawahl 2004 waren in Rheinland-Pfalz rund 3,07 Mio. Bürgerinnen und Bürger wahlberechtigt. Fast 1,79 Mio. machten von ihrem Stimmrecht Gebrauch. Die Wahlbeteiligung betrug damit 58,3%. Sie war die niedrigste aller bisherigen Europawahlen. Gegenüber der Europawahl 1999 (63,8%) ging die Wahlbeteiligung noch einmal um 5,5 Prozentpunkte zurück. Gegenüber der Bundestagswahl von 2002 (Wahlbeteiligung 80%) betrug der Rückgang 21,7 Prozentpunkte. Von allen Wahlberechtigten stimmten bei der aktuellen Wahl 12,4% durch Briefwahl ab, das waren 21,2% aller Wähler. Bei der Europawahl 1999 waren die Anteile der Briefwähler an den Wahlberechtigten mit 12,4% unverändert, die Anteile der Briefwähler an den Wählern (19,5%) noch niedriger.

Abb. 1: Wahlbeteiligung in den Bundesländern bei der Europawahl 2004



Gleichzeitig: \* Landtagswahl, \*\* Kommunalwahlen

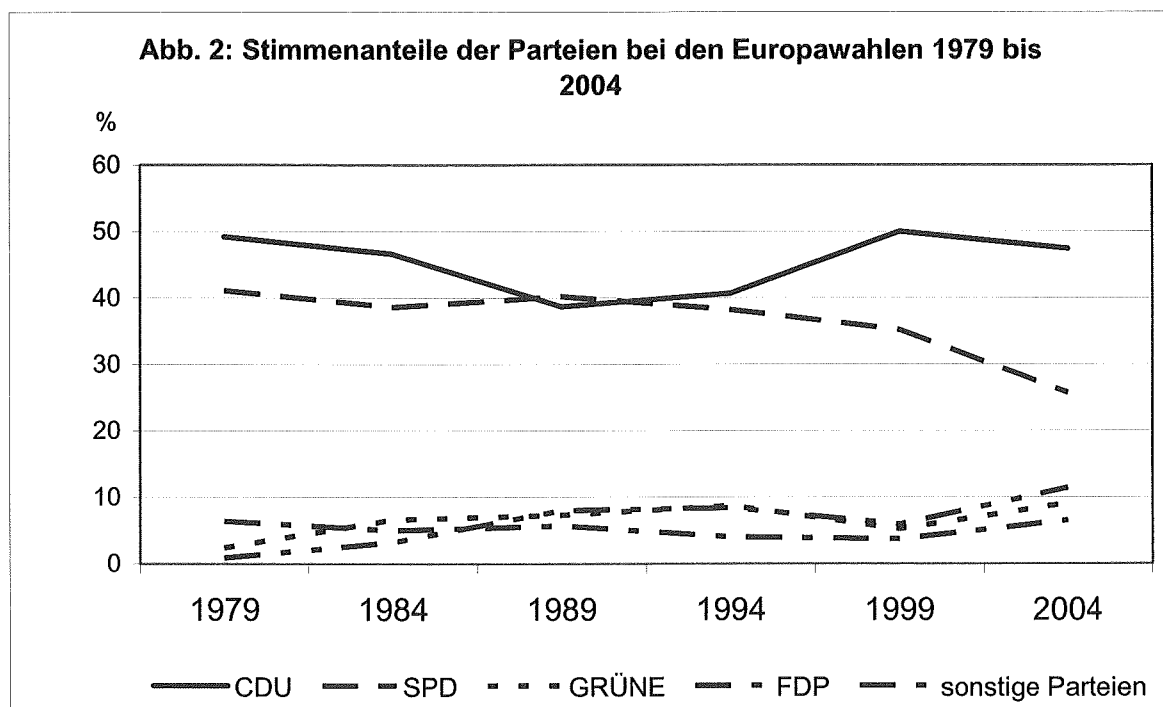
Im Bundesgebiet insgesamt lag die aktuelle Wahlbeteiligung mit 43% niedriger als in Rheinland-Pfalz. Beim Vergleich mit anderen Bundesländern stand das Land, wie auch vor fünf Jahren, hinsichtlich der Wahlbeteiligung an erster Stelle. Zu dem überdurchschnittlich hohen Landesergebnis haben sicherlich die gleichzeitig stattfindenden Kommunalwahlen beigetragen. Auch in den sechs anderen Bundesländern, in denen zusammen mit der Europawahl weitere Urnengänge stattfanden, lag die Wahlbeteiligung durchweg höher als in den übrigen Bundesländern. Dies waren die Länder:

Baden-Württemberg	Kommunalwahlen
Mecklenburg-Vorpommern	Kommunalwahlen
Saarland	Kommunalwahlen
Sachsen	Kommunalwahlen
Sachsen-Anhalt	Kommunalwahlen
Thüringen	Landtagswahl

Die Bundesländer mit den höchsten Wahlbeteiligungen sind Rheinland-Pfalz (58,3%), Saarland (57,2%) und Thüringen mit 53,7%. Die Bundesländer mit den niedrigsten Wahlbeteiligungen sind Brandenburg (26,9%), Hamburg (34,9%) und Schleswig-Holstein mit 36,4%.

## 2. Ergebnisse der Parteien

Bei der aktuellen Europawahl traten in Rheinland-Pfalz 22 Parteien an, zwei mehr als 1999. Von den sich aktuell zur Wahl stellenden Parteien standen 15 auch vor fünf Jahren auf dem Stimmzettel. Sieben Parteien sind gegenüber 1999 neu hinzugekommen, fünf der damaligen Parteien traten nicht mehr zur Wahl an.



Gegenüber der Europawahl 1999 verzeichnen die größeren Parteien - wenn auch unterschiedlich hohe - Anteilsverluste und die kleineren und einige sonstige Parteien gestiegene Stimmenanteile. Dies gilt sowohl für Rheinland-Pfalz als auch für alle anderen Bundesländer. Gegenüber der Bundestagswahl von 2002 haben die Unionsparteien mit Ausnahme von Bayern ihren Stimmenanteil erhöhen können. Auch die GRÜNEN schnitten in allen Bundesländern anteilmäßig besser ab als vor zwei Jahren. Dagegen mussten SPD und FDP, wenn auch in wesentlich unterschiedlichem Umfang, bei der jetzigen Wahl gegenüber der Bundestagswahl 2002 Anteilsrückgänge verzeichnen.

**Tab. 2: Landesergebnis der Europawahl 2004 mit Vergleichszahlen früherer Wahlen**

Merkmal	Europawahl 2004		Vergleichszahlen				Differenz zu		
			Europawahl 1999		Bundes- tagswahl 2002 (Zweit- stimmen)	Land- tagswahl 2001 (Landes- stimmen)	EW 1999	BW 2002	LW 2001
	Anzahl	%	Anzahl	%	%	%	% - Punkte		
Wahlberechtigte Wähler /	3.068.126		3.015.747						
Wahlbeteiligung	1.789.874	58,3	1.925.055	63,8	80,0	62,1	-5,5	-21,7	-3,8
Ungültige Stimmen	80.859	4,5	49.050	2,5	1,6	2,5	2,0	2,9	2,0
Gültige Stimmen	1.709.057	95,5	1.876.005	97,5	98,4	97,5	-2,0	-2,9	-2,0
CDU	809.337	47,4	937.291	50,0	40,2	35,3	-2,6	7,2	12,1
SPD	439.344	25,7	660.618	35,2	38,2	44,7	-9,5	-12,5	-19,0
GRÜNE	154.725	9,1	96.670	5,2	7,9	5,2	3,9	1,2	3,9
FDP	110.951	6,5	68.572	3,7	9,3	7,8	2,8	-2,8	-1,3
Sonstige Parteien	194.700	11,4	112.854	6,0	4,3	6,9	5,4	7,1	4,5
darunter									
REP	45.927	2,7	38.628	2,1	1,0	2,4	0,6	1,7	0,3
PDS	20.493	1,2	15.044	0,8	1,0	-	0,4	0,2	1,2
Die Tierschutzpartei	28.117	1,6	13.793	0,7	0,8	0,9	0,9	0,8	0,7
GRAUE	16.669	1,0	7.487	0,4	-	-	0,6	1,0	1,0
DIE FRAUEN	9.897	0,6	6.082	0,3	-	-	0,3	0,6	0,6
ödp	5.940	0,3	5.790	0,3	0,2	0,3	0,0	0,1	0,0
NPD	12.700	0,7	4.438	0,2	0,4	0,5	0,5	0,3	0,2
PBC	6.265	0,4	3.870	0,2	0,3	0,3	0,2	0,1	0,1
CM	2.978	0,2	2.060	0,1	-	-	0,1	0,2	0,2
BüSo	884	0,1	397	0,0	-	-	0,1	0,1	0,1
ZENTRUM	1.655	0,1	369	0,0	-	-	0,1	0,1	0,1
Deutschland	9.888	0,6	-	-	-	-	0,6	0,6	0,6
Unabhängige									
Kandidaten	4.213	0,2	-	-	-	-	0,2	0,2	0,2
AUFBRUCH	2.644	0,2	-	-	-	-	0,2	0,2	0,2
DKP	1.835	0,1	-	-	-	-	0,1	0,1	0,1
DP	3.722	0,2	-	-	-	-	0,2	0,2	0,2
FAMILIE	19.291	1,1	-	-	-	-	1,1	1,1	1,1
PSG	1.582	0,1	-	-	-	-	0,1	0,1	0,1
Andere Parteien	-	-	14.896	0,8	0,6	2,5	-	-	-

Veränderung positiv

### **CDU mit einem Stimmenanteil von 47,4% stärkste Partei im Land**

Die CDU erreichte bei der aktuellen Europawahl in Rheinland-Pfalz einen Stimmenanteil von 47,4%, das waren 2,6 Prozentpunkte weniger als vor fünf Jahren. Damals erzielte die CDU vermutlich aus bundespolitischen Gründen ein besonders gutes Ergebnis. Im Vergleich mit der letzten Bundestagswahl (40,2%), bei der die Partei Stimmeneinbußen zu verzeichnen hatte, nahm der Anteil der CDU um 7,2 Prozentpunkte zu, gegenüber der Landtagswahl 2001 (35,3%) um 12,1 Prozentpunkte.



Im Bundesgebiet entfielen bei der jetzigen Wahl auf die Unionsparteien CDU und CSU 44,5% der gültigen Stimmen. Das waren 4,2 Prozentpunkte weniger als 1999 und 6 Prozentpunkte mehr als bei der Bundestagswahl 2002. In Bayern erreichte die CSU die absolute Mehrheit der Stimmen. In 13 Bundesländern ist die CDU stärkste Partei. Unter allen Bundesländern steht Rheinland-Pfalz zusammen mit Baden-Württemberg mit seinem CDU-Anteil an zweiter Stelle.

Die Bundesländer mit den höchsten CDU/CSU-Anteilen sind Bayern (57,4%) sowie Rheinland-Pfalz und Baden-Württemberg mit jeweils 47,4%. Die niedrigsten CDU/CSU-Anteile wiesen die Bundesländer Brandenburg (24%), Berlin (26,4%) und Bremen (28%) auf.

### **SPD im Land mit einem um 9,5 Prozentpunkte niedrigeren Stimmenanteil als vor fünf Jahren**

Die SPD erhielt bei der jetzigen Europawahl in Rheinland-Pfalz einen Stimmenanteil von 25,7%, das waren 9,5 Prozentpunkte weniger als vor fünf Jahren. Dieses Ergebnis stellt den niedrigsten Stimmenanteil dar, den die Partei bei einer Europawahl erreicht hat. Gegenüber der letzten Bundestagswahl (38,2%) ging der Anteil um 12,5 Prozentpunkte zurück. Im Vergleich mit der Landtagswahl 2001 (44,7%) betrug der Rückgang sogar 19 Prozentpunkte.

Im Bundesgebiet erreichten die Sozialdemokraten aktuell einen Stimmenanteil von 21,5%. Das waren 9,2 Prozentpunkte weniger als bei der Europawahl 1999 und 17 Prozentpunkte weniger als bei der letzten Bundestagswahl. Stärkste Partei ist die SPD nunmehr noch in Bremen. Rheinland-Pfalz steht mit seinem SPD-Stimmenanteil neben Nordrhein-Westfalen an vierter Stelle unter den 16 Bundesländern. Die Bundesländer mit den höchsten SPD-Anteilen sind Bremen (30,5%), Saarland (30,0%) und Niedersachsen mit 27,8%. Die niedrigsten Anteile erzielte die SPD in Sachsen (11,9%), Bayern (15,3%) und Thüringen (15,4%).

**Tab. 3: Stimmenanteile bei der Europawahl 2004 in Prozent sowie Veränderung zur Wahl 1999 in Prozentpunkten**

Land	CDU/ CSU	SPD	GRÜNE	FDP	Sonst. Par- teien	dar. PDS	CDU/ CSU	SPD	GRÜNE	FDP	Sonst. Par- teien	dar. PDS
	Stimmenanteil bei der Europawahl 2004 in %						Veränderung zur Europawahl 1999 in %-Punkten					
Baden- Württemberg **	47,4	19,6	14,4	6,8	11,8	1,1	-3,5	-6,5	4,6	1,9	3,4	0,0
Bayern	57,4	15,3	11,7	4,2	11,4	0,9	-6,6	-6,3	5,6	2,3	5,0	0,2
Berlin	26,4	19,2	22,8	5,3	26,3	14,4	-8,6	-7,5	10,3	2,9	2,9	-2,3
Brandenburg	24,0	20,5	7,8	4,7	43,0	30,9	-5,1	-11,0	4,5	2,4	9,2	5,1
Bremen	28,0	30,5	22,3	6,3	12,9	3,7	-6,8	-13,2	10,1	3,4	6,5	1,1
Hamburg	36,7	25,3	24,6	5,5	7,9	2,8	-3,5	-11,9	12,6	2,2	0,6	-0,5
Hessen	41,2	24,5	15,0	7,6	11,7	2,1	-6,1	-10,0	7,0	3,7	5,3	0,5
Mecklenburg- Vorpommern **	42,4	16,1	4,8	3,9	32,8	21,7	-3,0	-4,2	2,3	2,6	2,4	-2,6
Niedersachsen	45,5	27,8	12,1	6,3	8,3	1,8	-1,7	-11,7	6,0	3,6	3,8	0,6
Nordrhein- Westfalen	44,9	25,7	12,6	7,5	9,3	2,1	-2,4	-11,6	5,5	4,0	4,5	0,8
Rheinland-Pfalz **	47,4	25,7	9,1	6,5	11,3	1,2	-2,6	-9,5	3,9	2,8	5,3	0,4
Saarland **	44,6	30,0	7,8	4,5	13,1	2,0	-0,3	-11,3	2,8	2,4	6,4	1,0
Sachsen **	36,5	11,9	6,1	5,2	40,3	23,5	-9,4	-7,7	3,4	2,9	10,7	2,5
Sachsen-Anhalt **	34,3	18,5	4,5	5,6	37,1	23,7	-5,4	-8,2	2,4	2,7	8,4	2,8
Schleswig-Holstein	47,0	25,4	13,2	6,3	8,1	1,8	-3,5	-9,9	7,1	3,2	3,2	0,4
Thüringen *	37,8	15,4	5,5	4,2	37,1	25,3	-4,6	-10,2	3,2	2,1	9,5	4,7
<b>Bundesgebiet</b>	<b>44,5</b>	<b>21,5</b>	<b>11,9</b>	<b>6,1</b>	<b>16,0</b>	<b>6,1</b>	<b>-4,2</b>	<b>-9,2</b>	<b>5,5</b>	<b>3,1</b>	<b>4,8</b>	<b>0,3</b>

Gleichzeitig: \* Landtagswahl, \*\* Kommunalwahlen

Gleich oder größer Bundesdurchschnitt

Veränderung positiv

## Die GRÜNEN konnten ihren Stimmenanteil im Land verbessern

Die GRÜNEN erhielten bei der aktuellen Europawahl in Rheinland-Pfalz 9,1% der gültigen Stimmen. Damit verbesserten sie ihren Stimmenanteil gegenüber der vorhergegangenen Europawahl um 3,9 Prozentpunkte. Gegenüber der letzten Bundestagswahl (7,9%) war der Anstieg mit 1,2 Prozentpunkten weniger deutlich. Im Vergleich mit der Landtagswahl 2001 (5,2%) konnten sich die GRÜNEN ebenfalls um 3,9 Prozentpunkte verbessern.

Mit einem Stimmenanteil von jetzt 11,9% erreichten die GRÜNEN im Bundesgebiet insgesamt 5,5 Prozentpunkte mehr als 1999 und konnten damit ihren Anteil fast verdoppeln. Sie sind mit 13 Abgeordneten im Europaparlament vertreten. Gegenüber der Bundestagswahl 2002 stieg ihr Stimmenanteil um 3,3 Prozentpunkte. Unter allen Bundesländern stehen die GRÜNEN von Rheinland-Pfalz mit ihrem aktuellen Stimmenanteil an zehnter Stelle. Die Bundesländer mit den höchsten GRÜNE-Anteilen sind Hamburg (24,6%), Berlin (22,8%) und Bremen (22,3%). In den Bundesländern Sachsen-Anhalt (4,5%), Mecklenburg-Vorpommern (4,8%) und Thüringen (5,5%) erreichten die GRÜNEN die niedrigsten Stimmenanteile.

## **Landes-FDP verbesserte ihr Ergebnis bei der aktuellen Europawahl**

Die FDP schnitt bei der jetzigen Europawahl in Rheinland-Pfalz mit einem Stimmenanteil von 6,5% besser ab als 1999 (+2,8 Prozentpunkte). Im Vergleich mit der letzten Bundestagswahl (9,3%) liegt ihr Stimmenanteil dennoch um 2,8 Prozentpunkte niedriger. Auch das Landtagswahlergebnis von 2001 mit einem Anteil von 7,8% verfehlten die Liberalen um 1,3 Prozentpunkte.

Im Bundesgebiet erreichte die FDP einen Stimmenanteil von 6,1%, 3,1 Prozentpunkte mehr als vor fünf Jahren. Sie kam damit über die Fünf-Prozent-Hürde und ist zukünftig mit Abgeordneten im Europaparlament vertreten. Unter den 16 Bundesländern liegt die rheinland-pfälzische FDP mit ihrem Stimmenanteil an vierter Stelle. Die Bundesländer mit den höchsten FDP-Anteilen sind Hessen (7,6%), Nordrhein-Westfalen (7,5%) und Baden-Württemberg mit 6,8%. In den Bundesländern Mecklenburg-Vorpommern (3,9%) sowie Thüringen und Bayern (jeweils 4,2%) verzeichnete die Partei ihre niedrigsten Stimmenanteile.

## **Stimmenanteil der sonstigen Parteien im Land fast verdoppelt**

Im Rheinland-Pfalz erreichten die 18 übrigen zur Europawahl angetretenen Parteien zusammen bei der jetzigen Wahl einen Stimmenanteil von 11,4%. Gegenüber der Europawahl 1999, als neben den vier im Landtag vertretenen Parteien noch 16 weitere, teilweise andere, Gruppierungen zur Wahl antraten, hat sich deren Anteil um 5,4 Prozentpunkte erhöht. Vergleiche mit der Bundes- und der Landtagswahl sind wegen des noch unterschiedlicheren Parteienspektrums nicht sinnvoll.

Im Bundesgebiet haben alle sonstigen Parteien einen Stimmenanteil von 16% erreicht, 4,8 Prozentpunkte mehr als 1999. Die Bundesländer mit den höchsten Anteilen für sonstige Parteien sind Brandenburg (43%) und Sachsen (40,3%). Die niedrigsten Anteile für sonstige Parteien wurden in Hamburg (8,0%) und Schleswig-Holstein (8,1%) registriert.

Hauptursache für die hohen Abweichungen zwischen den Bundesländern ist die Rolle, die der PDS speziell in den neuen Bundesländern und Berlin zukommt. Dort erreichte die Partei Anteilssätze zwischen 30,9% in Brandenburg und 14,4% in Berlin, während sie sich beispielsweise in Rheinland-Pfalz mit einem aktuellen Stimmenanteil von 1,2% gegenüber 1999 (+0,4 Prozentpunkte) nur geringfügig verbessert hat. Auch im Bundesdurchschnitt hat sich die PDS mit 6,1% gegenüber der Europawahl 1999 (5,8%) nicht nennenswert verändert.

### **3. Gewählte Bewerberinnen und Bewerber**

Von den der Bundesrepublik Deutschland im Europaparlament zustehenden 99 Sitzen waren bisher sieben mit rheinland-pfälzischen Abgeordneten besetzt, vier von der CDU und drei von der SPD. Drei dieser Abgeordneten waren Frauen, zwei von der CDU und eine von der SPD.

Nach dem endgültigen Ergebnis der Europawahl vom 13. Juni 2004 wird Rheinland-Pfalz zukünftig mit vier Abgeordneten im Europaparlament vertreten sein. Es sind dies:

<b>Name</b>	<b>Partei</b>
Dr. Werner Langen	CDU
Kurt Lechner	CDU
Christa Klaub	CDU
Ralf Walter	SPD

## **II. Wahlergebnisse in kreisfreien Städten und Landkreisen**

Nachfolgend werden auf der Gebietsebene der kreisfreien Städte und Landkreise von Rheinland-Pfalz die Ergebnisse zur Wahlbeteiligung und zu den Stimmenanteilen der Parteien für die Europawahl am 13. Juni 2004 mit Vergleichen zu der vorhergehenden Europawahl 1999, teilweise auch zu der Bundestagswahl 2002 und der Landtagswahl 2001, dargestellt.

### **1. Wahlbeteiligung**

Die Wahlbeteiligung betrug im Landesdurchschnitt 58,3%. In den Kreisen bewegte sich der Anteil der Wähler an den Wahlberechtigten zwischen 68 und 44,9%. In allen 36 kreisfreien Städten und Landkreisen lag die aktuelle Wahlbeteiligung niedriger als vor fünf Jahren.

Die Gebiete mit den höchsten Wahlbeteiligungen sind die Landkreise Südwestpfalz (68%), Südliche Weinstraße (66,9%) und Bitburg-Prüm (66,5%). Die niedrigste Wahlbeteiligung wurde in den kreisfreien Städten Zweibrücken (44,9%), Trier (45,3%) und Worms (45,7%) registriert.

Bei der vorangegangenen Europawahl waren die Kreise Südliche Weinstraße und Südwestpfalz ebenfalls in der Spitzengruppe vertreten. Die kreisfreie Stadt Trier gehörte auch damals in die Gruppe mit der niedrigsten Wahlbeteiligung.

Unter dem Landeswert liegende Wähleranteile hatten – wie bei der vorhergegangenen Europawahl und teilweise auch bei Bundestags- und Landtagswahlen – wiederum die kreisfreien Städte, während die Bürgerinnen und Bürger der Landkreise im südlichen und westlichen Landesteil zumeist relativ häufiger zur Urne gingen. Eine stets im oder über dem Landesdurchschnitt der hier betrachteten Europa-, Bundestags- und Landtagswahlen liegende Wahlbeteiligung zeigten 13 der 24 Landkreise, während der Landkreis Birkenfeld immer die niedrigste Wahlbeteiligung unter den Landkreisen aufwies.

**Tab. 4: Wahlbeteiligung bei den Europawahlen 2004 und 1999  
sowie der Bundestagswahl 2002 und der Landtagswahl 2001**

Kreisfreie Stadt / Landkreis	Europawahl 2004	Europawahl 1999	Bundestagswahl 2002	Landtagswahl 2001
	%			
Frankenthal (Pfalz), kfr. St.	52,7	58,4	79,0	61,8
Kaiserslautern, kfr. St.	45,9	46,7	73,1	53,3
Koblenz, kfr. St.	48,7	54,1	77,5	59,6
Landau in der Pfalz, kfr. St.	53,2	57,2	78,6	60,5
Ludwigshafen a.Rhein, kfr. St.	49,1	53,5	76,5	57,3
Mainz, kfr. St.	55,3	58,1	81,2	62,9
Neustadt a.d.Weinstr., kfr. St.	55,9	61,9	81,3	65,7
Pirmasens, kfr. St.	49,4	49,5	72,7	54,0
Speyer, kfr. St.	51,3	56,2	78,7	59,4
Trier, kfr. St.	45,3	50,6	74,8	54,1
Worms, kfr. St.	45,7	51,4	75,1	54,1
Zweibrücken, kfr. St.	44,9	58,7	75,4	54,5
Ahrweiler	56,9	64,1	81,4	58,7
Altenkirchen (Ww)	56,1	62,8	79,9	60,5
Alzey-Worms	61,4	68,1	82,1	63,4
Bad Dürkheim	62,9	67,0	82,4	65,9
Bad Kreuznach	59,4	64,4	79,5	63,7
Bernkastel-Wittlich	62,9	68,0	79,2	62,4
Birkenfeld	52,7	60,0	75,0	56,9
Bitburg-Prüm	66,5	71,7	79,2	63,6
Cochem-Zell	66,2	74,2	82,0	67,2
Daun	63,8	72,5	80,7	63,5
Donnersbergkreis	62,4	68,8	78,6	62,9
Germersheim	61,2	68,2	81,5	64,3
Kaiserslautern	64,6	69,7	80,7	65,8
Kusel	61,5	66,9	78,4	62,7
Mainz-Bingen	61,8	66,3	83,9	65,4
Mayen-Koblenz	57,4	64,5	79,2	62,2
Neuwied	54,3	61,5	80,0	59,2
Rhein-Hunsrück-Kreis	65,2	68,7	81,1	65,3
Rhein-Lahn-Kreis	59,4	64,6	80,4	62,1
Rhein-Pfalz-Kreis	62,0	66,5	84,8	66,9
Südliche Weinstraße	66,9	72,5	83,3	69,5
Südwestpfalz	68,0	74,1	82,5	66,4
Trier-Saarburg	63,7	70,2	82,2	65,1
Westerwaldkreis	59,2	65,1	80,7	61,3
<b>Rheinland-Pfalz</b>	<b>58,3</b>	<b>63,8</b>	<b>80,0</b>	<b>62,1</b>
Kreisfreie Städte	49,9	54,2	77,2	58,2
Landkreise	61,0	66,9	80,9	63,4
Gleich oder größer Landeswert				

## 2. Ergebnisse der Parteien

Bei der Darstellung der Parteienanteile auf der Ebene der kreisfreien Städte und Landkreise beschränkt sich die Betrachtung weitgehend auf die vier im Landesparlament

vertretenen Parteien CDU, SPD, GRÜNE und FDP, da die Vielzahl der kleinen Parteien keinen sinnvollen Regionalvergleich im zeitlichen Ablauf zulässt.

Wie bereits auf der Ebene der Bundesländer zu beobachten, sind auch die Ergebnisse der kreisfreien Städte und Landkreise zumeist durch Anteilsverluste der beiden großen Parteien gegenüber der Europawahl von 1999 gekennzeichnet, während gleichzeitig GRÜNE und FDP, aber auch die zusammengefassten sonstigen Parteien, durchweg ihre Stimmenanteile erhöhen konnten. Gegenüber der Bundestagswahl konnten CDU und GRÜNE in allen Gebieten zulegen, während SPD und FDP durchweg niedrigere Stimmenanteile erreichten als vor zwei Jahren.

### **Die CDU erreichte im Landkreis Cochem-Zell ihren höchsten Stimmenanteil**

Bei der aktuellen Europawahl erhielt die CDU auf Landesebene 47,4% der gültigen Stimmen, 2,6 Prozentpunkte weniger als 1999. Auf der Ebene der kreisfreien Städte und Landkreise erzielte die Partei Anteile zwischen 61,9 und 34,5%.

Die Gebiete mit den höchsten CDU-Anteilen sind die Landkreise Cochem-Zell (61,9%), Daun (60,8%) sowie Ahrweiler und Bitburg-Prüm (jeweils 57,9%). Im Landkreis Kusel (34,5%), im Donnersbergkreis (37,4%) und in der kreisfreien Stadt Mainz (38,8%) erzielte die CDU ihre niedrigsten Stimmenanteile.

Über dem Landeswert liegende Stimmenanteile erreichte die CDU in 3 der 12 kreisfreien Städte und in 13 der 24 Landkreise. In 10 Gebieten hat sie die absolute Mehrheit der Stimmen, also 50% und mehr, gewonnen bzw. gehalten. In weiteren 25 Gebieten erreichte die CDU zwar weniger als die Hälfte der Stimmen, aber mehr als die SPD (relative Mehrheit). Im Vergleich mit 1999 bedeutet dies, dass sich die absolute Mehrheit in 8 Gebieten in eine relative Mehrheit gewandelt hat. Entsprechend hat sich die Zahl der Gebiete mit relativer Mehrheit der Stimmen von 14 bei der Wahl 1999 auf jetzt 25 erhöht. Bei der Bundestagswahl 2002 hatte die CDU in zwei Landkreisen die absolute und in 18 Gebieten (5 kreisfreie Städte, 13 Landkreise) die relative Mehrheit der Stimmen erreicht.

**Tab. 5: Stimmenanteile bei den Europawahlen 2004 und 1999**

Kreisfreie Stadt / Landkreis	Europawahl 2004				Europawahl 1999			
	CDU	SPD	GRÜNE	FDP	CDU	SPD	GRÜNE	FDP
	%							
Frankenthal (Pfalz), kfr. St.	49,3	25,3	8,0	5,2	51,0	35,8	4,4	2,6
Kaiserslautern, kfr. St.	40,3	29,4	11,4	6,3	47,2	36,6	5,8	3,3
Koblenz, kfr. St.	48,1	25,7	11,4	6,4	52,8	32,8	6,4	3,3
Landau in der Pfalz, kfr. St.	41,2	25,0	15,2	6,8	46,0	34,3	8,4	4,7
Ludwigshafen a.Rhein, kfr. St.	40,0	29,1	8,3	5,0	44,3	39,2	4,6	2,6
Mainz, kfr. St.	38,8	23,2	18,0	7,0	44,9	31,8	10,6	4,6
Neustadt a.d.Weinstr., kfr. St.	49,3	21,1	12,1	6,8	54,2	29,2	6,4	3,8
Pirmasens, kfr. St.	45,2	23,5	6,1	4,6	49,1	37,2	3,8	2,8
Speyer, kfr. St.	41,6	23,7	13,5	5,5	46,8	32,2	7,2	3,4
Trier, kfr. St.	44,7	22,5	18,0	5,7	50,3	31,2	10,1	2,9
Worms, kfr. St.	42,5	30,1	9,3	6,2	44,1	40,2	5,3	3,6
Zweibrücken, kfr. St.	38,9	30,6	8,4	7,8	41,2	44,5	3,9	3,4
Ahrweiler	57,9	17,7	9,0	7,0	60,8	25,5	5,1	4,0
Altenkirchen (Ww)	52,7	25,3	6,8	6,0	52,4	36,0	4,0	3,4
Alzey-Worms	39,4	31,2	9,1	7,4	41,1	41,7	5,5	4,9
Bad Dürkheim	44,2	27,1	8,9	7,0	47,2	36,8	5,1	4,4
Bad Kreuznach	41,6	30,1	9,2	8,1	44,3	39,8	5,5	4,8
Bernkastel-Wittlich	56,1	19,8	7,5	7,3	59,0	28,2	4,5	3,6
Birkenfeld	42,1	31,2	6,7	8,6	44,0	41,8	3,9	4,6
Bitburg-Prüm	57,9	20,8	6,6	6,3	59,8	28,9	3,8	3,0
Cochem-Zell	61,9	19,3	4,9	6,0	66,1	24,4	3,2	2,8
Daun	60,8	18,3	6,3	5,8	61,4	27,5	4,0	2,6
Donnersbergkreis	37,4	32,7	7,8	7,5	39,1	43,9	4,8	4,7
Germersheim	47,5	23,9	8,0	6,2	50,0	32,5	5,0	3,6
Kaiserslautern	46,0	28,5	6,7	5,2	47,7	38,9	3,7	2,7
Kusel	34,5	36,8	6,8	5,6	33,7	50,2	3,9	3,0
Mainz-Bingen	43,2	26,5	12,2	7,6	46,9	35,3	7,0	4,8
Mayen-Koblenz	53,8	24,9	7,4	5,6	54,9	34,5	4,2	2,7
Neuwied	49,8	26,6	8,5	5,9	51,4	35,8	4,7	3,4
Rhein-Hunsrück-Kreis	49,3	25,6	7,8	8,3	52,0	34,2	4,6	4,8
Rhein-Lahn-Kreis	43,9	31,5	8,4	6,2	44,3	42,6	4,5	3,4
Rhein-Pfalz-Kreis	45,6	25,3	9,2	6,8	49,4	34,4	5,0	3,9
Südliche Weinstraße	47,1	23,4	9,5	6,9	50,8	32,3	5,6	4,5
Südwestpfalz	50,0	22,7	5,7	6,3	51,3	34,0	3,5	3,7
Trier-Saarburg	52,6	24,1	9,0	5,0	53,8	34,3	4,8	2,4
Westerwaldkreis	51,9	24,6	7,5	5,9	53,1	34,6	4,0	3,2
<b>Rheinland-Pfalz</b>	<b>47,4</b>	<b>25,7</b>	<b>9,1</b>	<b>6,5</b>	<b>50,0</b>	<b>35,2</b>	<b>5,2</b>	<b>3,7</b>
Kreisfreie Städte	42,7	25,7	12,6	6,1	47,5	34,9	7,0	3,5
Landkreise	48,6	25,7	8,1	6,6	50,6	35,3	4,7	3,7

Gleich oder größer Landeswert

In zwei Gebieten, nämlich in den Landkreisen Kusel (+0,8%) und Altenkirchen (+0,3%) konnte die CDU ihre Stimmenanteile gegenüber 1999 erhöhen, während sie in allen übrigen kreisfreien Städten und Landkreisen Anteilsrückgänge hinnehmen musste. Am stärksten fielen diese in den kreisfreien Städten Kaiserslautern (-6,9 Prozentpunkte) und Mainz (-6,1 Prozentpunkte) aus. Gegenüber der Bundestagswahl von 2002 konnte die



CDU ihren Stimmenanteil durchweg erhöhen, am stärksten im Landkreis Trier-Saarburg mit einem Plus von 12,2 Prozentpunkten, am wenigsten in der kreisfreien Stadt Speyer (+3,2 Prozentpunkte).

**Tab. 6: Absolute oder relative Mehrheiten von CDU und SPD bei den Europawahlen 2004 und 1999 sowie der Bundestagswahl 2002**

Kreisfreie Stadt / Landkreis	Europawahl 2004		Europawahl 1999		Bundestagswahl 2002	
	CDU	SPD	CDU	SPD	CDU	SPD
	%					
Frankenthal (Pfalz), kfr. St.	49,3	25,3	51,0	35,8	42,2	38,1
Kaiserslautern, kfr. St.	40,3	29,4	47,2	36,6	35,6	40,4
Koblenz, kfr. St.	48,1	25,7	52,8	32,8	40,4	38,3
Landau in der Pfalz, kfr. St.	41,2	25,0	46,0	34,3	36,8	37,1
Ludwigshafen a.Rhein, kfr. St.	40,0	29,1	44,3	39,2	35,5	43,3
Mainz, kfr. St.	38,8	23,2	44,9	31,8	34,9	36,4
Neustadt a.d.Weinstr., kfr. St.	49,3	21,1	54,2	29,2	43,2	33,2
Pirmasens, kfr. St.	45,2	23,5	49,1	37,2	40,5	38,9
Speyer, kfr. St.	41,6	23,7	46,8	32,2	38,4	37,0
Trier, kfr. St.	44,7	22,5	50,3	31,2	35,7	39,9
Worms, kfr. St.	42,5	30,1	44,1	40,2	37,0	41,3
Zweibrücken, kfr. St.	38,9	30,6	41,2	44,5	34,4	42,8
Ahrweiler	57,9	17,7	60,8	25,5	48,6	29,5
Altenkirchen (Ww)	52,7	25,3	52,4	36,0	42,5	38,4
Alzey-Worms	39,4	31,2	41,1	41,7	35,5	42,1
Bad Dürkheim	44,2	27,1	47,2	36,8	38,0	38,2
Bad Kreuznach	41,6	30,1	44,3	39,8	36,6	41,9
Bernkastel-Wittlich	56,1	19,8	59,0	28,2	45,1	33,3
Birkenfeld	42,1	31,2	44,0	41,8	36,1	43,0
Bitburg-Prüm	57,9	20,8	59,8	28,9	46,6	33,9
Cochem-Zell	61,9	19,3	66,1	24,4	54,3	28,4
Daun	60,8	18,3	61,4	27,5	52,1	30,2
Donnersbergkreis	37,4	32,7	39,1	43,9	33,8	44,1
Germersheim	47,5	23,9	50,0	32,5	41,9	36,6
Kaiserslautern	46,0	28,5	47,7	38,9	39,5	40,3
Kusel	34,5	36,8	33,7	50,2	29,3	50,8
Mainz-Bingen	43,2	26,5	46,9	35,3	36,9	38,9
Mayen-Koblenz	53,8	24,9	54,9	34,5	43,5	37,8
Neuwied	49,8	26,6	51,4	35,8	41,2	38,6
Rhein-Hunsrück-Kreis	49,3	25,6	52,0	34,2	43,2	36,0
Rhein-Lahn-Kreis	43,9	31,5	44,3	42,6	36,2	43,4
Rhein-Pfalz-Kreis	45,6	25,3	49,4	34,4	40,2	37,8
Südliche Weinstraße	47,1	23,4	50,8	32,3	41,4	35,6
Südwestpfalz	50,0	22,7	51,3	34,0	44,3	35,1
Trier-Saarburg	52,6	24,1	53,8	34,3	40,4	40,1
Westerwaldkreis	51,9	24,6	53,1	34,6	44,7	36,3
<b>Rheinland-Pfalz</b>	<b>47,4</b>	<b>25,7</b>	<b>50,0</b>	<b>35,2</b>	<b>40,2</b>	<b>38,2</b>
Kreisfreie Städte	42,7	25,7	47,5	34,9	37,3	39,0
Landkreise	48,6	25,7	50,6	35,3	41,1	38,0
Stimmenmehrheit						

### **Bestes Ergebnis der SPD mit einem Anteil von 36,8% in Kusel**

Die SPD erreichte bei der jetzigen Wahl auf Landesebene einen Stimmenanteil von 25,7%, 9,5 Prozentpunkte weniger als vor fünf Jahren. Auf der Ebene der kreisfreien Städte und Landkreise lagen die Anteilswerte der Sozialdemokraten zwischen 36,8 und 17,7%.

Die Gebiete mit den höchsten SPD-Anteilen sind der Landkreis Kusel (36,8%), der Donnersbergkreis (32,7%) und der Rhein-Lahn-Kreis (31,5%). Die niedrigsten SPD-Anteile gab es in den Landkreisen Ahrweiler (17,7%), Daun (18,3%) und im Landkreis Cochem-Zell (19,3%).

Über dem Landesdurchschnitt der Partei liegende Stimmenanteile wurden von der SPD in 4 der 12 kreisfreien Städte und 10 der 24 Landkreise erreicht. Die Mehrheit der Stimmen auf Kreisebene hatten die Sozialdemokraten bei der aktuellen Wahl nur noch im Landkreis Kusel. 1999 war dies in vier Gebieten, nämlich in der Stadt Zweibrücken und den Landkreisen Alzey-Worms, Donnersbergkreis und Kusel, der Fall. Zieht man die Bundestagswahl von 2002 zum Vergleich heran, ist festzustellen, dass die SPD damals noch in einem Gebiet (Landkreis Kusel) die absolute und in 15 Gebieten die relative Stimmenmehrheit gewonnen hatte.

Gegenüber der Europawahl 1999 konnte die SPD in keinem Gebiet ihren Stimmenanteil verbessern. Am höchsten war der Rückgang des Stimmenanteils der SPD im Vergleich zur Wahl 1999 in den kreisfreien Städten Zweibrücken und Pirmasens mit -13,9 bzw. -13,7 Prozentpunkten. Am wenigsten ging der Stimmenanteil in Cochem-Zell (-5,1 Prozentpunkte) und in der kreisfreien Stadt Koblenz (-7,1 Prozentpunkte) zurück. Auch gegenüber der Bundestagswahl 2002 verloren die Sozialdemokraten in allen kreisfreien Städten und Landkreisen Stimmenanteile, am stärksten in der kreisfreien Stadt Trier (-17,4 Prozentpunkte). Den geringsten Rückgang ihres Anteilswerts verzeichnete die Partei im Landkreis Cochem-Zell mit einem Verlust von 9,1 Prozentpunkten.

### **GRÜNE erneut in den Universitätsstädten stärker vertreten**

Im Landesdurchschnitt haben die GRÜNEN mit einem Stimmenanteil von 9,1% bei der jetzigen Europawahl um 3,9 Prozentpunkte besser abgeschnitten als vor fünf Jahren. Sie konnten ihre Stimmenanteile in allen kreisfreien Städten und Landkreisen erhöhen. Die Stimmenanteile liegen dabei zwischen 18 und 4,9%.

Ihre höchsten Stimmenanteile hatten die GRÜNEN in den kreisfreien Städten Mainz und Trier (jeweils 18%) sowie Landau (15,2%), ihre niedrigsten in den Landkreisen Cochem-Zell (4,9%) und Südwestpfalz (5,7%) sowie in der kreisfreien Stadt Pirmasens (6,1%)

Höher als im Landesdurchschnitt lagen die Stimmenanteile der GRÜNEN in 8 kreisfreien Städten und 5 Landkreisen. Vor fünf Jahren hatte die Partei in ebenfalls 8 kreisfreien Städten und damals 4 Landkreisen überdurchschnittliche Anteilswerte erreicht.

Im Vergleich mit der Europawahl 1999 verzeichneten die GRÜNEN in den Universitätsstädten Trier und Mainz mit 7,9 bzw. 7,4 Prozentpunkten die höchsten Zuwachsraten bei den Stimmenanteilen. Die niedrigsten Zugewinne hatte die Partei in den Landkreisen Cochem-Zell und Südwestpfalz (+1,7 bzw. +2,2 Prozentpunkte). Gegenüber der Bundestagswahl von 2002 verbesserten die GRÜNEN bei der aktuellen Europawahl ihren Stimmenanteil in allen kreisfreien Städten und Landkreisen um bis zu 5 Prozentpunkte (kreisfreie Stadt Trier).

### **Gewinne der FDP in der Stadt Zweibrücken am höchsten**

Auf Landesebene erzielte die FDP bei der jetzigen Europawahl 6,5% der gültigen Stimmen, 2,8 Prozentpunkte mehr als vor fünf Jahren. Dabei konnte sie in allen Gebieten ihre Stimmenanteile erhöhen. Die Spanne innerhalb der kreisfreien Städte und Landkreise liegt zwischen 8,6 und 4,6%.

Die Gebiete mit den höchsten FDP-Anteilen sind der Landkreis Birkenfeld (8,6%), der Rhein-Hunsrück-Kreis (8,3%) und der Landkreis Bad Kreuznach (8,1%). Die niedrigsten FDP-Anteile gab es in den kreisfreien Städten Pirmasens (4,6%) und Ludwigshafen (5%) sowie im Landkreis Trier-Saarburg (5%).

Bei der Wahl 1999 hatten die Liberalen in 3 kreisfreien Städten und in 11 Landkreisen einen über ihrem Landesdurchschnitt liegenden Stimmenanteil erzielt. Bei der aktuellen Europawahl war das in 4 kreisfreien Städten und 11 Landkreisen der Fall.

Die höchsten Zuwächse bei den Stimmenanteilen gegenüber der Europawahl 1999 erzielte die FDP jetzt in der kreisfreien Stadt Zweibrücken und im Landkreis Birkenfeld mit 4,4 und 4 Prozentpunkten. Im Vergleich mit der Bundestagswahl 2002 ging der Stimmenanteil der Liberalen in allen 36 kreisfreien Städten und Landkreise zurück. Am deutlichsten fiel der Rückgang des Anteilswerts im Landkreis Ahrweiler aus, wo der Stimmenanteil bei der aktuellen Wahl um 4 Prozentpunkte niedriger lag als 2002.

### **Sonstige Parteien in den einzelnen Gebieten unterschiedlich erfolgreich**

Der Stimmenanteil der unter den Sonstigen zusammengefassten 18 Parteien beträgt bei der aktuellen Europawahl auf der Landesebene 11,4%. Das waren 5,4 Prozentpunkte mehr als vor fünf Jahren und stellt fast eine Verdoppelung des Anteilswerts dar. Die Spannweite der Anteile in den einzelnen kreisfreien Städten und Landkreisen liegt zwischen 20,5 und 7,8%.

Die höchsten Stimmenanteile für sonstige Parteien sind in der kreisfreien Stadt Pirmasens (20,5%), der kreisfreien Stadt Ludwigshafen (17,6%) und im Landkreis Kusel (16,4%) zu verzeichnen. Die Gebiete mit den niedrigsten Sonstigen-Anteilen sind der Landkreis Cochem-Zell (7,8%), der Landkreis Ahrweiler (8,3%) und die kreisfreie Stadt Koblenz (8,3%).

Eine Untersuchung der Gebiete mit den hohen Anteilen für die Sammelposition „Sonstige Parteien“ zeigt dort besonders hohe Stimmenanteile für die Republikaner. Diese Partei erhielt in der kreisfreien Stadt Pirmasens mit 10,6% ihren höchsten Stimmenanteil. An zweiter Stelle mit ihrem Anteilswert in den kreisfreien Städten und Landkreisen liegen die Republikaner in der kreisfreien Stadt Ludwigshafen (7,7%), gefolgt von der Landeshauptstadt Mainz mit 5,7%, der kreisfreien Stadt Speyer (5,3%) und dem Landkreis Kusel (5,2%).

Tab. 7: Wahlbeteiligung und Stimmenanteile bei der Europawahl 2004 in Prozent sowie Veränderungen zur Europawahl 1999 und zur Bundestagswahl 2002 in Prozentpunkten

Kreisfreie Stadt / Landkreis	Europawahl 2004						Veränderung Europawahl 2004 zu						Bundestagswahl 2002					
	Wahlbe- teiligung in %	CDU	SPD	GRÜNE	FDP	Sonst. Part.	Wahlbe- teiligung in %	CDU	SPD	GRÜNE	FDP	Sonst. Part.	Wahlbe- teiligung in %	CDU	SPD	GRÜNE	FDP	Sonst. Part.
%Punkte																		
Stimmenanteile in %																		
Frankenthal (Pfalz), kfr. St.	52,7	49,3	25,3	8,0	5,2	12,1	-5,7	-1,7	-10,5	3,6	2,6	5,9	-26,3	7,1	-12,8	0,6	-2,3	7,3
Kaiserslautern, kfr. St.	45,9	40,3	29,4	11,4	6,3	12,5	-0,8	-6,9	-7,2	5,6	3,0	5,4	-27,2	4,7	-11,0	1,6	-2,5	7,1
Koblenz, kfr. St.	48,7	48,1	25,7	11,4	6,4	8,3	-5,4	-4,7	-7,1	5,0	3,1	3,7	-28,8	7,7	-12,6	2,1	-2,4	5,1
Landau in der Pfalz, kfr. St.	53,2	41,2	25,0	15,2	6,8	11,9	-4,0	-4,8	-9,3	6,8	2,1	5,2	-25,4	4,4	-12,1	3,3	-2,6	7,1
Ludwigshafen a Rhein, kfr. St.	49,1	40,0	29,1	8,3	5,0	17,6	-4,4	-4,3	-10,1	3,7	2,4	8,3	-27,4	4,5	-14,2	0,6	-2,2	11,3
Mainz, kfr. St.	55,3	38,8	23,2	18,0	7,0	13,0	-2,8	-6,1	-8,6	7,4	2,4	4,8	-25,9	3,9	-13,2	3,5	-2,5	8,3
Neustadt a.d.Weinstr., kfr. St.	55,9	49,3	21,1	12,1	6,8	10,7	-6,0	-4,9	-8,1	5,7	3,0	4,3	-25,4	6,1	-12,1	1,7	-2,0	6,3
Pirmasens, kfr. St.	49,4	45,2	23,5	6,1	4,6	20,5	-0,1	-3,9	-13,7	2,3	1,8	13,5	-23,3	4,7	-15,4	0,9	-3,2	12,9
Speyer, kfr. St.	51,3	41,6	23,7	13,5	5,5	15,7	-4,9	-5,2	-8,5	6,3	2,1	5,3	-27,4	3,2	-13,3	2,8	-2,5	9,8
Trier, kfr. St.	45,3	44,7	22,5	18,0	5,7	9,2	-5,3	-5,6	-8,7	7,9	2,8	3,6	-29,5	9,0	-17,4	5,0	-2,3	5,7
Worms, kfr. St.	45,7	42,5	30,1	9,3	6,2	11,9	-5,7	-1,6	-10,1	4,0	2,6	5,0	-29,4	5,5	-11,2	1,6	-2,5	6,6
Zweibrücken, kfr. St.	44,9	38,9	30,6	8,4	7,8	14,4	-13,8	-2,3	-13,9	4,5	4,4	7,5	-30,5	4,5	-12,2	1,4	-1,5	7,8
Anrweiler	56,9	57,9	17,7	9,0	7,0	8,3	-7,2	-2,9	-7,8	3,9	3,0	3,7	-24,5	9,3	-11,8	1,1	-4,0	5,3
Altenkirchen (Ww)	56,1	52,7	25,3	6,8	6,0	9,1	-6,7	0,3	-10,7	2,8	2,6	4,7	-23,8	10,2	-13,1	0,3	-3,0	5,5
Alzey-Worms	61,4	39,4	31,2	9,1	7,4	12,9	-6,7	-1,7	-10,5	3,6	2,5	6,2	-20,7	3,9	-10,9	1,5	-2,7	8,3
Bad Dürkheim	62,9	44,2	27,1	8,9	7,0	12,9	-4,1	-3,0	-9,7	3,8	2,6	6,4	-19,5	6,2	-11,1	0,3	-3,2	8,0
Bad Kreuznach	59,4	41,6	30,1	9,2	8,1	11,0	-5,0	-2,7	-9,7	3,7	3,3	5,4	-20,1	5,0	-11,8	1,3	-1,8	7,3
Berncastel-Wittlich	62,9	56,1	19,8	7,5	7,3	9,3	-5,1	-2,9	-8,4	3,0	3,7	4,6	-16,3	11,0	-13,5	0,5	-3,9	5,9
Birkenfeld	52,7	42,1	31,2	6,7	8,6	11,5	-7,3	-1,9	-10,6	2,8	4,0	5,8	-22,3	6,0	-11,8	0,8	-2,1	7,1
Bitburg-Prüm	66,5	57,9	20,8	6,6	6,3	8,5	-5,2	-1,9	-8,1	2,8	3,3	3,9	-12,7	11,3	-13,1	0,1	-3,8	7,7
Cochem-Zell	66,2	61,9	19,3	4,9	6,0	7,8	-8,0	-4,2	-5,1	1,7	3,2	4,3	-15,8	7,6	-9,1	0,3	-3,9	5,1
Daun	63,8	60,8	18,3	6,3	5,8	8,8	-8,7	-0,6	-9,2	2,3	3,2	4,3	-16,9	8,7	-11,9	0,3	-3,0	5,8
Donnersbergkreis	62,4	37,4	32,7	7,8	7,5	14,5	-6,4	-1,7	-11,2	3,0	2,8	6,9	-16,2	3,6	-11,4	0,7	-1,8	8,8
Germersheim	61,2	47,5	23,9	8,0	6,2	14,4	-7,0	-2,5	-8,6	3,0	2,6	5,5	-20,3	5,6	-12,7	1,1	-2,8	8,7
Kaiserslautern	64,6	46,0	8,5	6,7	5,2	13,6	-5,1	-1,7	-10,4	3,0	2,5	6,6	-16,1	6,5	-11,8	0,2	-3,1	8,1
Kusel	61,5	34,5	36,8	6,8	5,6	16,4	-5,4	0,8	-13,4	2,9	2,6	7,1	-16,9	5,2	-14,0	0,7	-1,9	10,2
Mainz-Bingen	61,8	43,2	26,5	12,2	7,6	10,5	-4,5	-3,7	-8,8	5,2	2,8	4,6	-22,1	6,3	-12,4	2,3	-2,9	6,7
Mayen-Koblenz	57,4	53,8	24,9	7,4	5,6	8,4	-7,1	-1,1	-9,6	3,2	2,9	4,7	-21,8	10,3	-12,9	0,5	-3,3	5,6
Neuwied	54,3	49,8	26,6	8,5	5,9	9,3	-7,2	-1,6	-9,2	3,8	2,5	4,5	-25,7	8,6	-12,0	1,1	-3,2	5,6
Rhein-Hunsrück-Kreis	65,2	49,3	25,6	7,8	8,3	9,0	-3,5	-2,7	-8,6	3,2	3,5	4,6	-15,9	6,1	-10,4	1,0	-2,3	5,6
Rhein-Lahn-Kreis	59,4	43,9	31,5	8,4	6,2	10,0	-5,2	-0,4	-11,1	3,9	2,8	4,8	-21,0	7,7	-11,9	0,9	-3,0	6,3
Rhein-Pfalz-Kreis	62,0	45,6	25,3	9,2	6,8	13,2	-4,5	-3,8	-9,1	4,2	2,9	5,9	-22,8	5,4	-12,5	1,2	-2,5	8,5
Südliche Weinstraße	66,9	47,1	23,4	9,5	6,9	13,2	-5,6	-3,7	-8,9	3,9	2,4	6,4	-16,4	5,7	-12,2	1,3	-2,9	8,2
Südwestpfalz	68,0	50,0	22,7	5,7	6,3	15,3	-6,1	-1,3	-11,3	2,2	2,6	7,9	-14,5	5,7	-12,4	0,1	-2,8	9,4
Trier-Saarburg	63,7	52,6	24,1	9,0	5,0	9,3	-6,5	-1,2	-10,2	4,2	2,6	4,6	-18,5	12,2	-16,0	1,3	-3,6	6,2
Westerwaldkreis	59,2	51,9	24,6	7,5	5,9	10,1	-5,9	-1,2	-10,0	3,5	2,7	5,0	-21,5	7,2	-11,7	1,3	-3,2	6,4
Rheinland-Pfalz	58,3	47,4	25,7	9,1	6,5	11,4	-5,5	-2,6	-9,5	3,9	2,8	5,4	-21,7	7,2	-12,5	1,2	-2,8	7,1
Kreisfreie Städte	49,9	42,7	25,7	12,6	6,1	12,9	-4,3	-4,8	-9,2	5,6	2,6	5,7	-27,3	5,4	-13,3	2,4	-2,4	7,9
Landkreise	61,0	48,6	25,7	8,1	6,6	11,0	-5,9	-2,0	-9,6	3,4	2,9	5,3	-19,9	7,5	-12,3	0,9	-3,0	6,9

Gleich oder größer als Landeswert  
Veränderung positiv

Abb. 3: Stimmenanteil bei der Europawahl 2004 in Prozent  
und Veränderung gegenüber 1999 in Prozentpunkten

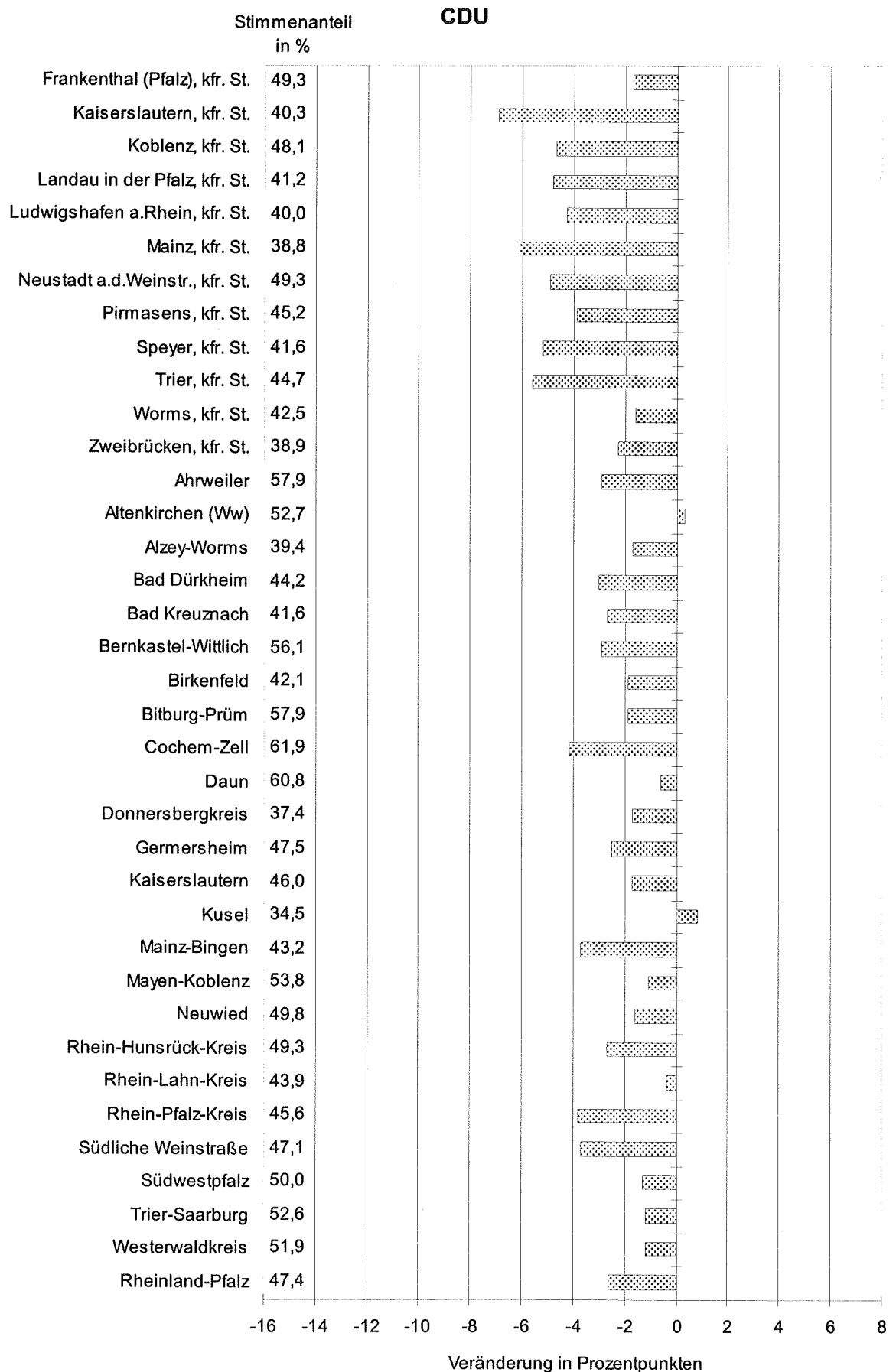


Abb. 4: Stimmenanteil bei der Europawahl 2004 in Prozent  
und Veränderung gegenüber 1999 in Prozentpunkten

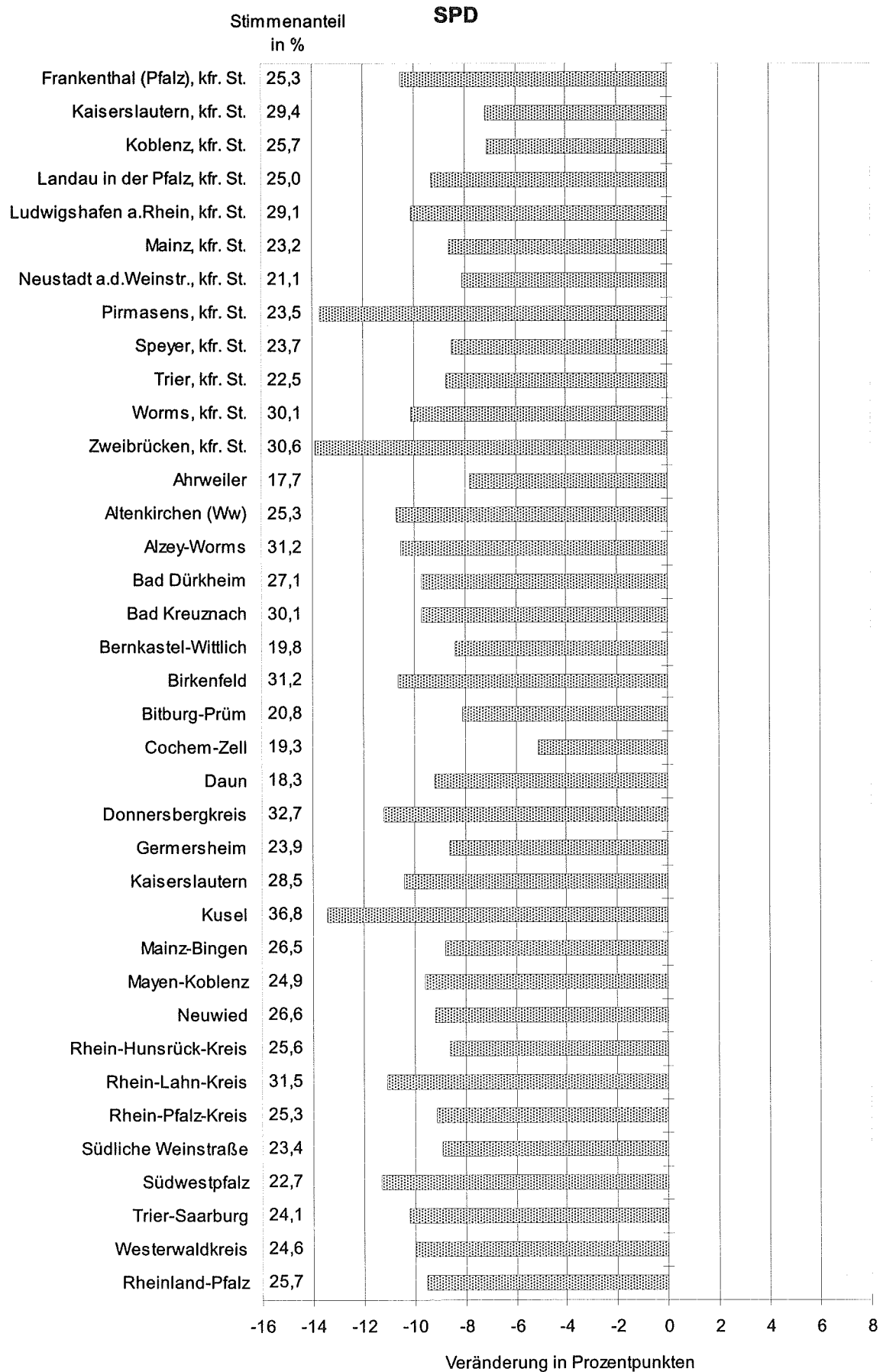


Abb. 5: Stimmenanteil bei der Europawahl 2004 in Prozent  
und Veränderung gegenüber 1999 in Prozentpunkten

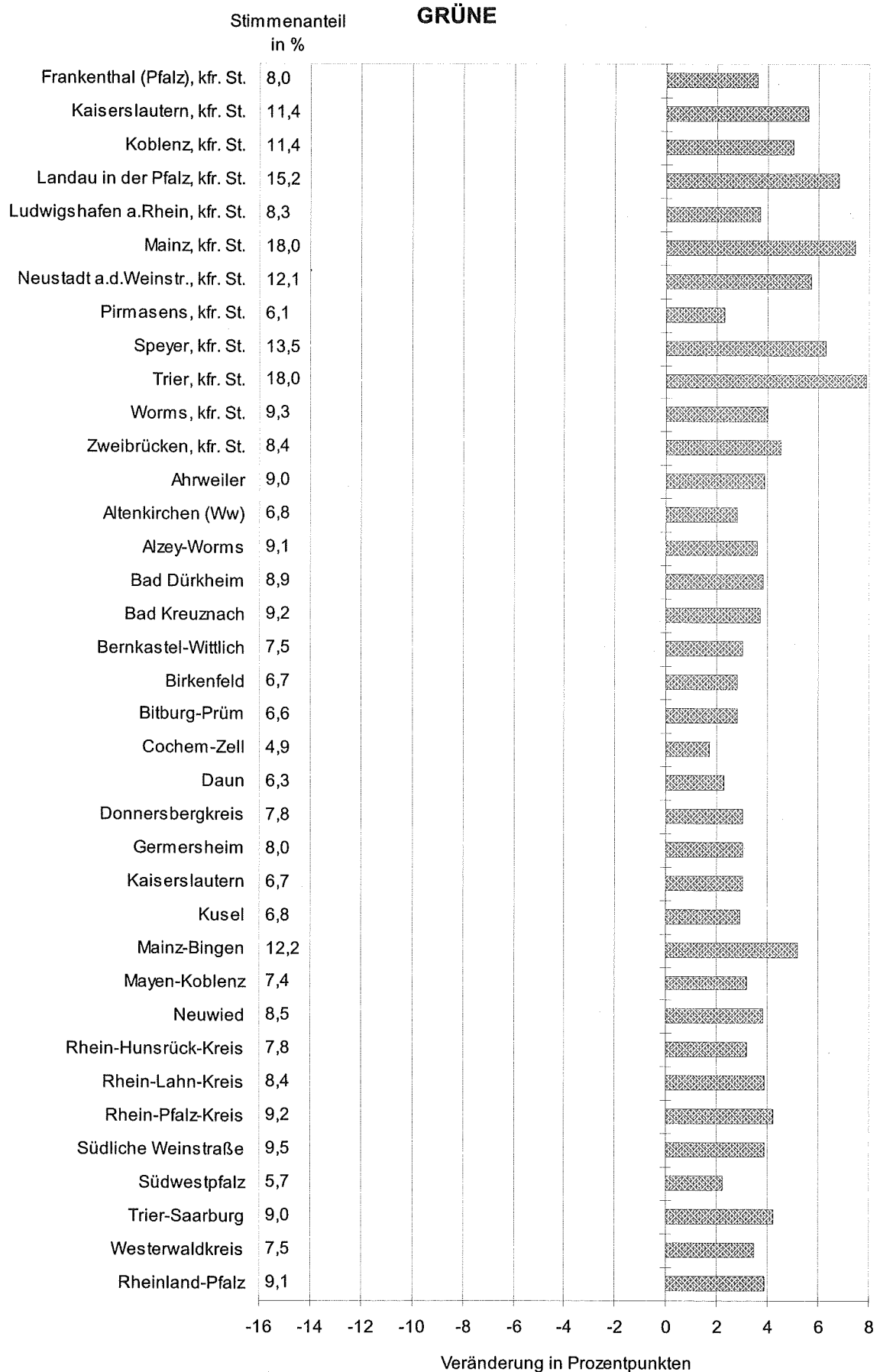




Abb. 6: Stimmenanteil bei der Europawahl 2004 in Prozent  
und Veränderung gegenüber 1999 in Prozentpunkten



### **III. Ergebnisse der repräsentativen Wahlstatistik**

Wie bei allen Europawahlen seit der ersten im Jahr 1979 sind auch am 13. Juni 2004 in ausgewählten Wahlbezirken an die Wählerinnen und Wähler Stimmzettel mit einer Markierung zu Geschlecht und Geburtsjahr ausgegeben worden.

Mit Hilfe der gekennzeichneten Stimmzettel können Erkenntnisse über das geschlechts- und altersspezifische Wählerverhalten gewonnen werden. Das Wahlgeheimnis wird durch die Kennzeichnung der Stimmzettel nicht verletzt; denn zum einen wurden die einzelnen Geburtsjahre zu fünf großen Altersgruppen zusammengefasst und an alle Wähler einer bestimmten Altersgruppe Stimmzettel mit der gleichen Kennzeichnung ausgegeben, und zum anderen sind für die repräsentative Stichprobe nur Wahlbezirke mit mehr als 400 Wahlberechtigten ausgewählt worden. Ein Rückschluss auf die Stimmabgabe eines einzelnen Wählers ist somit definitiv ausgeschlossen.

Zum ersten Mal bei einer Europawahl wurden in die repräsentative Stichprobe auch die Briefwähler einbezogen. Dies ist eine sinnvolle Erweiterung des Personenkreises der Stichprobe; immerhin haben bei dieser Europawahl in Rheinland-Pfalz rund 21% der Wähler ihre Stimme per Briefwahl abgegeben.

#### **1. Wahlbeteiligung**

##### **Alter und Geschlecht haben Einfluss auf die Wahlbeteiligung**

Bei der Europawahl am 13. Juni 2004 ist in Rheinland-Pfalz die Wahlbeteiligung auf den niedrigsten Stand seit der ersten im Jahr 1979 gesunken. Nach dem amtlichen Endergebnis haben nur noch 58,3% der wahlberechtigten Bürgerinnen und Bürger ihre Stimme abgegeben; das sind 5,5 Prozentpunkte weniger als vor fünf Jahren. Bei einem solch kräftigen Rückgang – dem zweitstärksten in Rheinland-Pfalz bei einer Europawahl – besteht natürlich ein Interesse an einer differenzierten Untersuchung der Wahlbeteiligung.

Die Bürgerinnen und Bürger zwischen 18 und 44 Jahren zeigten bei der Europawahl 2004 nur ein unterdurchschnittliches Wahlinteresse. Die 45- bis 49-Jährigen lagen mit ihrer Wahlbeteiligung etwa im Landesdurchschnitt; überdurchschnittlich beteiligten sich die älteren Wahlberechtigten über 50 Jahren.

**Tab. 1: Wahlbeteiligung bei den Europawahlen 2004 und 1999 sowie bei der Bundestagswahl 2002 und der Landtagswahl 2001 nach Altersgruppen**

Alter in Jahren	Wahlbeteiligung				Veränderungen E 2004 zu E 1999
	E 2004	E 1999 <sup>1)</sup>	B 2002	L 2001	
	%				Prozentpunkte
18 - 20	45,4	46,1	72,1	49,2	-0,7
21 - 24	40,7	41,7	68,7	41,8	-1,0
25 - 29	39,7	44,0	71,3	44,3	-4,3
30 - 34	46,4	49,7	74,7	48,7	-3,3
35 - 39	53,2	54,5	80,0	56,4	-1,3
40 - 44	55,6	59,4	79,9	58,3	-3,8
45 - 49	57,8	63,2	81,6	63,4	-5,4
50 - 59	63,7	68,9	84,6	70,8	-5,2
60 - 69	72,0	74,3	87,3	77,7	-2,3
70 und älter	64,4	64,7	79,8	71,3	-0,3
Insgesamt	58,1	60,2	80,1	62,9	-2,1
Spannweite <sup>2)</sup>	32,3	32,6	18,6	35,9	x

1) Ohne Briefwähler. - 2) Differenz zwischen höchstem und niedrigstem Wert in Prozentpunkten. - B = Bundestagswahl, E = Europawahl, L = Landtagswahl

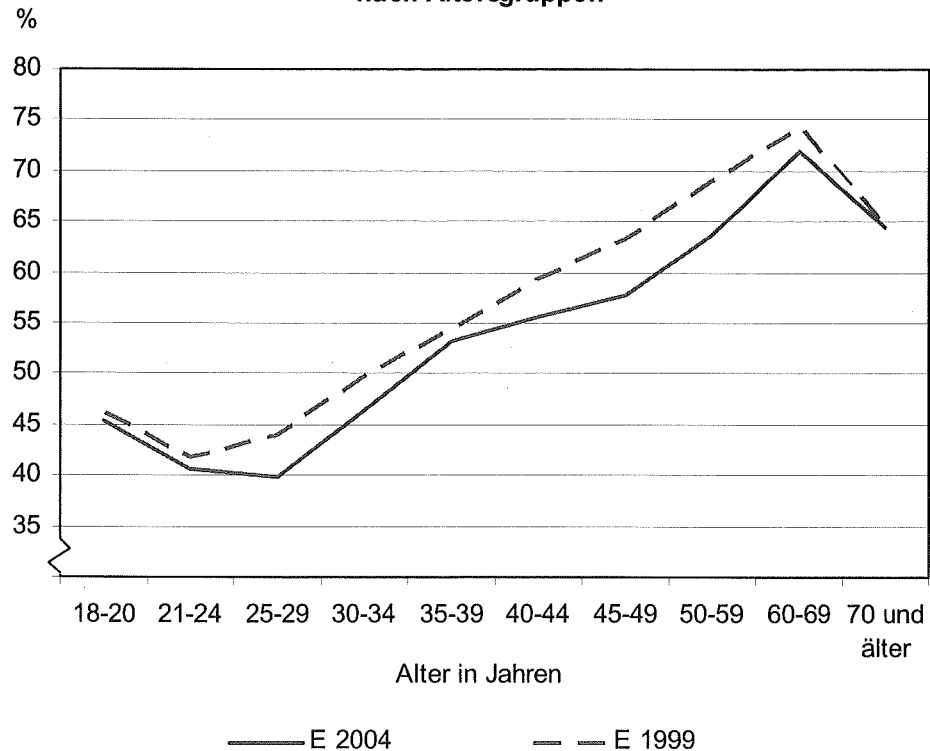
Von den 18- und 20-Jährigen, von denen ein großer Teil erstmals zur Wahl gehen durfte, gaben lediglich 45,4% ihre Stimme ab. Die Beteiligung lag in dieser Altersgruppe somit um 12,7 Prozentpunkte unter der landesdurchschnittlichen Beteiligung. Mehr als die Hälfte der Wahlberechtigten in dieser Altersgruppe verzichteten auf die Ausübung ihres Wahlrechts. Dieses niedrige Beteiligungsniveau hat sich aber nicht erst bei dieser Europawahl, sondern bereits bei der Wahl 1999 eingestellt. Damals war die Wahlbeteiligung bei den 18- bis 20-Jährigen im Vergleich zur vorhergehenden Wahl im Jahr 1994 um 19 Prozentpunkte auf 46,1% gefallen.

Das geringste Wahlinteresse zeigten bei dieser Europawahl allerdings die 25- bis 29-Jährigen. Nur 39,7% der Wahlberechtigten in dieser Altersgruppe gingen zur Stimmabgabe (1999: 44%). Der Nichtwähleranteil belief sich in der Altersgruppe der 25- bis 29-Jährigen somit auf mehr als 60%. Die Beteiligung dieser Altersgruppe lag um 18,4 Prozentpunkte unter der landesdurchschnittlichen. Bei der Europawahl vor fünf Jahren ergab sich mit 41,7% die niedrigste Wahlbeteiligung noch bei den 21- bis 24-Jährigen; diesmal beteiligten sich in dieser Altersgruppe 40,7% der Wahlberechtigten.

Die höchste Wahlbeteiligung erreichten wiederum die 60- bis 69-Jährigen, und zwar mit erheblichem Abstand zu allen anderen Altersgruppen. Bei den 60- bis 69-Jährigen gaben 72% der Wahlberechtigten ihre Stimme ab. Sie lagen damit um fast 14 Prozentpunkte über der landesdurchschnittlichen Wahlbeteiligung und um mehr als 32 Prozentpunkte über der Betei-

ligung der 25- bis 29-Jährigen Wahlberechtigten. Bei der Europawahl 1999 gingen bei älteren Wahlberechtigten zwischen 60 und 69 Jahren 74,3% zur Stimmabgabe.

**Abb. 1: Wahlbeteiligung bei den Europawahlen  
2004 und 1999<sup>1)</sup>  
nach Altersgruppen**



1) Ohne Briefwähler.

Unterschiede hinsichtlich der Wahlbeteiligung zwischen den Geschlechtern wurden bereits bei den ersten repräsentativen Untersuchungen, die im Zusammenhang mit Bundestagswahlen ab Ende der 50er Jahre durchgeführt wurden, festgestellt. Im Zeitablauf sind die Differenzen jedoch geringer geworden. Bei der ersten repräsentativen Wahlstatistik in Rheinland-Pfalz im Zusammenhang mit der Bundestagswahl 1957 betrug der Vorsprung der Männer gegenüber den Frauen hinsichtlich der Wahlbeteiligung noch 3,6 Prozentpunkte; bei der letzten Bundestagswahl im Jahr 2002 ergaben sich als Unterschied nur noch 0,7 Prozentpunkte zugunsten der Männer.

Auch bei der Europawahl 2004 war über alle Altersgruppen betrachtet zwischen den Geschlechtern hinsichtlich der Wahlbeteiligung fast kein Unterschied mehr festzustellen; fünf Jahre zuvor hatten die Männer gegenüber den Frauen noch einen Vorsprung in Höhe von 1,2 Prozentpunkten. Der Grund für die Angleichung der Wahlbeteiligung ist der stärkere

Rückgang des Wahlinteresses bei den Männern. Bei den Männern nahm die Beteiligung um 2,7 Prozentpunkte ab, während sie bei den Frauen nur um 1,4 Prozentpunkte sank.

**Tab. 2: Wahlbeteiligung der Männer und der Frauen bei den Europawahlen 2004 und 1999 sowie bei der Bundestagswahl 2002 und der Landtagswahl 2001 nach Altersgruppen**

Alter in Jahren	Wahlbeteiligung				Veränderung E 2004 zu E 1999
	E 2004	E 1999 <sup>1)</sup>	B 2002	L 2001	
	%				Prozentpunkte
Männer					
18 - 20	45,5	49,2	72,6	51,4	-3,7
21 - 24	41,2	42,9	68,8	44,7	-1,7
25 - 29	39,6	43,6	70,7	44,4	-4,0
30 - 34	44,9	48,9	73,4	47,2	-4,0
35 - 39	51,6	53,5	79,2	56,2	-1,9
40 - 44	55,3	58,4	79,0	58,2	-3,1
45 - 49	56,6	62,2	81,2	63,3	-5,6
50 - 59	63,1	69,4	84,4	70,9	-6,3
60 - 69	72,3	76,7	88,1	78,8	-4,4
70 und älter	70,4	71,5	85,2	77,9	-1,1
Zusammen	58,1	60,8	80,5	63,5	-2,7
Frauen					
18 - 20	45,3	43,2	71,5	46,8	2,1
21 - 24	40,3	40,6	68,5	39,1	-0,3
25 - 29	39,9	44,4	71,8	44,3	-4,5
30 - 34	48,0	50,5	76,2	50,2	-2,5
35 - 39	55,0	55,5	80,9	56,6	-0,5
40 - 44	55,9	60,4	80,9	58,5	-4,5
45 - 49	59,0	64,3	82,1	63,4	-5,3
50 - 59	64,3	68,5	84,7	70,7	-4,2
60 - 69	71,7	72,0	86,5	76,7	-0,3
70 und älter	60,6	60,8	76,5	67,4	-0,2
Zusammen	58,2	59,6	79,8	62,4	-1,4

1) Ohne Briefwähler. - B = Bundestagswahl, E = Europawahl, L = Landtagswahl.

Die Betrachtung der Wahlbeteiligung zeigt in einzelnen Altersgruppen aber nach wie vor noch deutliche Unterschiede zwischen den Geschlechtern auf. Bei den 25- bis 59-Jährigen beteiligten sich die Frauen durchgängig stärker an der Wahl als die Männer. Am größten war der Vorsprung der Frauen in der Altersgruppe der 35- bis 39-Jährigen; in dieser Altersgruppe lag die Beteiligung der Frauen um 3,4 Prozentpunkte über derjenigen der Männer (1999: 2 Prozentpunkte).

Bei den über 60-Jährigen hat die im Vergleich zu den Frauen deutlich höhere Wahlbeteiligung der Männer bereits Tradition. Seit den ersten repräsentativen Wahluntersuchungen haben die Männer in dieser Altersgruppe einen Vorsprung gegenüber den Frauen. Allerdings

war dieser Vorsprung in der Altersgruppe der 60- bis 69-Jährigen bei der aktuellen Europawahl mit nur noch 0,6 Prozentpunkten sehr gering (1999: 4,7 Prozentpunkte). Den größten Abstand zugunsten der Männer gab es – wie schon 1999 – bei den über 70-Jährigen; in dieser Gruppe lag die Beteiligung der Männer um 9,8 Prozentpunkte über derjenigen der Frauen (1999: 10,7 Prozentpunkte).

**Tab. 3: Unterschiede zwischen der Wahlbeteiligung der Männer und Frauen bei den Europawahlen 2004 und 1999 sowie bei der Bundestagswahl 2002 und der Landtagswahl 2001<sup>1)</sup> nach Altersgruppen**

Alter in Jahren	Unterschied in Prozentpunkten			
	E 2004	E 1999 <sup>2)</sup>	B 2002	L 2001
18 - 20	0,2	6,0	1,1	4,6
21 - 24	0,9	2,3	0,3	5,6
25 - 29	-0,3	-0,8	-1,1	0,1
30 - 34	-3,1	-1,6	-2,8	-3,0
35 - 39	-3,4	-2,0	-1,7	-0,4
40 - 44	-0,6	-2,0	-1,9	-0,3
45 - 49	-2,4	-2,1	-0,9	-0,1
50 - 59	-1,2	0,9	-0,3	0,2
60 - 69	0,6	4,7	1,6	2,1
70 und älter	9,8	10,7	8,7	10,5
Insgesamt	-0,1	1,2	0,7	1,1

1) Wahlbeteiligung Männer ./.. Wahlbeteiligung Frauen. -

2) Ohne Briefwähler. - B = Bundestagswahl, E = Europawahl, L = Landtagswahl.

Deutlich verringert haben sich die Unterschiede in den Wahlbeteiligungen bei den 18- bis 20-jährigen Männern und Frauen. Während die Beteiligung der Männer in dieser Altersgruppe 1999 noch um 6 Prozentpunkte höher war als die der gleichaltrigen Frauen, belief sich der Unterschied diesmal nur noch auf 0,2 Prozentpunkte. Die Ursache hierfür ist, dass in dieser Altersgruppe die Beteiligung der Männer im Vergleich zu 1999 um 3,7 Prozentpunkte abgenommen hat, während die der Frauen um 2,1 Prozentpunkte gestiegen ist.

In der Altersgruppe der 21- bis 24-Jährigen hat sich der Abstand zwischen Männern und Frauen ebenfalls verringert. Der Vorsprung der Männer belief sich in dieser Gruppe nur noch auf 0,9 Prozentpunkte, während er bei der Europawahl 1999 noch bei 2,3 Prozentpunkten lag. In dieser Altersgruppe ist die Wahlbeteiligung der Männer um 1,7 Prozentpunkte zurückgegangen, während die der Frauen nur um 0,3 Prozentpunkte sank.

## **2. Stimmabgabe**

Die Europawahl am 13. Juni 2004 war durch einen weiteren Rückgang der Wahlbeteiligung, durch – wenn auch unterschiedlich hohe – Rückgänge der Stimmenanteile von CDU und SPD sowie gestiegene Stimmenanteile bei GRÜNEN und FDP, aber auch bei einigen der sonstigen Parteien geprägt.

Nachstehend finden Ergebnisse der repräsentativen Wahlstatistik Verwendung, die nicht an das amtliche Ergebnis angepasst wurden. Das kann im Einzelfall – trotz einer sehr guten Übereinstimmung zwischen dem tatsächlichen und dem Stichproben-Ergebnis – zu geringfügigen Abweichungen in den Stimmenanteilen einiger Parteien führen. Bei Vergleichen der Europawahl 2004 mit der Europawahl von 1999 ist zu berücksichtigen, dass die repräsentative Wahlstatistik vor fünf Jahren nur die Urnenwähler erfasste, während nunmehr auch Briefwahlergebnisse in die Auswertung einbezogen werden können.

### **Unterschiede im Stimmverhalten von Wählerinnen und Wählern**

Die repräsentative Wahlstatistik erlaubt anhand der nach dem Geschlecht und jeweils fünf Altersgruppen gekennzeichneten Stimmzettel Aussagen sowohl über das geschlechtsspezifische Stimmverhalten als auch über die Präferenz der verschiedenen Altersgruppen für einzelne Parteien.

#### **Höherer CDU-Anteil bei Frauen**

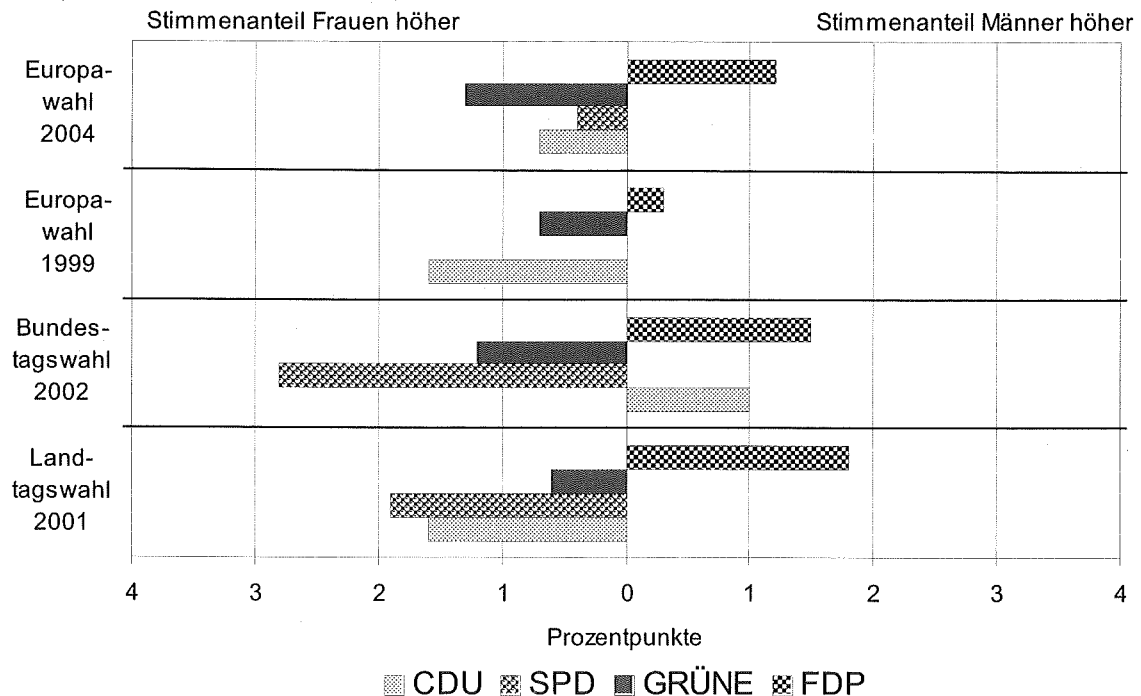
Die CDU erhielt bei der jetzigen Europawahl mit 47,4% bei den Wählerinnen einen etwas höheren Stimmenanteil als bei den Männern, die zu 46,7% den Christdemokraten ihre Stimme gaben. Gegenüber der Europawahl 1999 verlor die CDU bei Frauen mit - 1,7 Prozentpunkten etwas stärker als bei Männern, bei denen der Stimmenanteil nur um 0,8 Prozentpunkte zurückging.

#### **SPD bei Frauen geringfügig stärker als bei Männern**

Bei der aktuellen Europawahl erreichte die SPD bei Frauen mit 25,9% einen um 0,4 Prozentpunkte höheren Stimmenanteil als bei Männern (25,5%). Bei der Europawahl 1999 konnten die Sozialdemokraten bei Wählern und Wählerinnen jeweils einen Stim-

menanteil von 36,7% verbuchen. Damit ist der Stimmenanteil der SPD bei den Männern um 11,2 und bei den Frauen um 10,8 Prozentpunkte zurückgegangen.

**Abb. 2: Differenz zwischen den Stimmenanteilen ausgewählter Parteien bei Frauen und Männern bei den Europawahlen 2004 und 1999 sowie der Bundestagswahl 2002 und der Landtagswahl 2001**



### GRÜNE erneut bei Wählerinnen stärker

Die GRÜNEN, die bei der jetzigen Europawahl ihren Stimmenanteil gegenüber der Wahl von 1999 deutlich auf 9,2% verbessern konnten, erreichten wiederum bei den Wählern einen geringeren Stimmenanteil als bei den Wählerinnen. Frauen wählten mit 9,8% etwas häufiger die GRÜNEN als Männer (8,5%).

### FDP mit höherem Stimmenanteil bei männlichen Wählern

Die FDP erreichte bei der aktuellen Europawahl mit einem Stimmenanteil von 6,4% ein um 3 Prozentpunkte besseres Ergebnis als 1999. Die FDP fand bei der jetzigen Wahl mehr männliche als weibliche Wähler. Mit 7% gaben Männer anteilmäßig den Liberalen häufiger ihre Stimme als Frauen, von denen 5,8% für diese Partei votierten.

### Starke Zunahme bei sonstigen Parteien

Die übrigen 18 Parteien erreichten bei der aktuellen Europawahl zusammen einen Anteil von 11,6%, das waren 5,4 Prozentpunkte mehr als vor fünf Jahren. Dabei wählten



Männer mit 12,3% häufiger eine der sonstigen Parteien als Frauen (11%). Allerdings fiel die Zunahme des Stimmenanteils gegenüber der vorhergegangenen Europawahl bei den Wählerinnen mit einem Plus von 5,8 Prozentpunkten etwas stärker aus als bei den Wähler (+5 Prozentpunkte)

## **Das Stimmverhalten der Wählerinnen und Wähler unterschiedlichen Alters**

Nicht nur die Beteiligung an der aktuellen und den zurückliegenden Europawahlen war bei Wählerinnen und Wählern verschiedenen Alters unterschiedlich ausgeprägt, sondern auch deren Präferenz für einzelne Parteien.

### **Unter 25-Jährige werden von kleineren Parteien besser mobilisiert**

Wie bei früheren Wahlen zum Europaparlament zeigten die 18- bis 24-Jährigen ein deutlich unterdurchschnittliches Wahlinteresse. So lag die Wahlbeteiligung der Jungwählerinnen mit 42,2% um 16 Prozentpunkte unter dem Durchschnitt der weiblichen Wählerschaft, die Wahlbeteiligung der jüngeren Männer mit 42,9% um 15,2 Prozentpunkte unter dem Gesamtwert aller Wähler.

Bei den Jungwählerinnen und -wählern unter 25 Jahren erreichten **CDU und SPD** jeweils das zweitschlechteste Ergebnis der fünf Altersgruppen. Während für die Christdemokraten 40,9% der Frauen und 42,6% der Männer dieses Alters ihre Stimme abgaben, erzielten die Sozialdemokraten bei den Jungwählerinnen 21,2% und bei den Jungwählern 19,3% Stimmenanteil. Im Vergleich zur Wahl vor fünf Jahren verlor die CDU bei den Frauen knapp 7 Prozentpunkte, bei den Männern sogar 9,6 Prozentpunkte. Die SPD verlor bei den Wählerinnen dieser Altersgruppe mit einem Minus von gut 11 Prozentpunkten deutlich mehr Stimmen als bei den Jungwählern (-6,8 Prozentpunkte). Die Differenz in den Stimmenanteilen zwischen CDU und SPD liegt nunmehr bei den Wählerinnen dieser Altersgruppe bei 19,7 Prozentpunkten, 1999 war sie mit 15,5 Prozentpunkten niedriger. Etwas anders verlief die Entwicklung bei den Jungwählern. Hier hat sich durch die überdurchschnittlichen Anteilsverluste der Partei gegenüber der Europawahl 1999 der Abstand zur SPD von 26,1 auf nunmehr 23,3 Prozentpunkte verringert.

Die **GRÜNEN** erreichten in der Altersgruppe der unter 25-jährigen Wählerinnen bei der aktuellen Europawahl einen Stimmenanteil von 15,6%, mehr als doppelt soviel wie vor

fünf Jahren. Bei den Wählern dieser Altersgruppe konnte die Partei gegenüber 1999 ihren Stimmenanteil um 5,3 Prozentpunkte auf nunmehr 11,9% verbessern.

Die **FDP** schnitt bei den Jungwählerinnen und Jungwählern deutlich überdurchschnittlich ab. Bei den Frauen gaben 7,3%, bei den Männern 9,7% den Liberalen am 13. Juni ihre Stimme. Damit hat sich die seit längerem zu beobachtende Tatsache, dass die Partei in dieser Altersgruppe bei Wählern stets besser abschneidet als bei Wählerinnen, erneut bestätigt. Im Vergleich mit 1999 haben sich die Stimmenanteile bei den Frauen um 3,8 und bei den Männern um 5,8 Prozentpunkte erhöht und damit weit mehr als verdoppelt.

Die **sonstigen Parteien** haben bei Jungwählerinnen und Jungwählern besonders starken Anklang gefunden. Bei den Frauen erzielten die in dieser Position zusammengefassten Parteien einen Stimmenanteil von 15%, 4 Prozentpunkte mehr als bei der Gesamtheit der Wählerinnen. Im Vergleich zu 1999 konnten sich diese Gruppe der Parteien um 6 Prozentpunkte verbessern. Bei den unter 25-jährigen Wählern fanden die sonstigen Parteien mit einem Gesamtanteil von 16,5% sogar eine noch stärkere Resonanz als bei den Frauen. Das waren 5,3 Prozentpunkte mehr als 1999. Zu diesem Ergebnis trug nicht unwesentlich das Abschneiden der Republikaner bei, auf die mit einem Anteil von 5,2% gut ein Drittel der für die sonstigen Parteien zusammen abgegebenen Stimmen entfiel. Deutlich weniger Resonanz fand diese Partei bei den Jungwählerinnen, von denen nur zu 2,8 % für die Republikaner votierten.

**Tab. 4: Wahlbeteiligung und Stimmabgabe bei der Europawahl 2004 nach Geschlecht und Altersgruppen**

Alter in Jahren	Wahl- beteiligung in %	Von 100 Stimmen waren ungültig	Von 100 gültigen Stimmen entfielen auf				
			CDU	SPD	GRÜNE	FDP	Sonstige Parteien
Männer							
18 - 24	42,9	2,2	42,6	19,3	11,9	9,7	16,5
25 - 34	42,4	2,3	45,2	18,1	12,3	9,8	14,5
35 - 44	53,5	3,1	41,5	23,0	13,6	6,9	15,1
45 - 59	60,6	4,1	44,4	26,6	10,0	6,4	12,6
60 und älter	71,4	5,5	52,6	29,3	2,8	6,3	9,0
Zusammen	58,1	4,1	46,7	25,5	8,5	7,0	12,3
Frauen							
18 - 24	42,2	2,3	40,9	21,2	15,6	7,3	15,0
25 - 34	44,1	2,3	43,1	20,3	13,8	7,5	15,3
35 - 44	55,4	3,0	40,2	23,6	16,8	5,4	13,9
45 - 59	62,3	3,7	44,7	26,0	11,8	5,7	11,8
60 und älter	65,5	5,2	54,8	29,0	3,3	5,5	7,5
Zusammen	58,2	4,0	47,4	25,9	9,8	5,8	11,0
Männer und Frauen							
18 - 24	42,5	2,3	41,8	20,2	13,7	8,5	15,8
25 - 34	43,2	2,3	44,2	19,3	13,1	8,6	14,9
35 - 44	54,4	3,1	40,8	23,3	15,2	6,1	14,5
45 - 59	61,4	3,9	44,6	26,3	10,9	6,0	12,2
60 und älter	68,1	5,4	53,8	29,1	3,1	5,8	8,2
Insgesamt	58,1	4,0	47,1	25,7	9,2	6,4	11,6

### **FDP erzielte ihre besten Ergebnisse bei den 25- bis 34-Jährigen**

Auch die Altersgruppe der 25- bis 34-jährigen Frauen und Männer beteiligt sich seit langem deutlich unterdurchschnittlich an Wahlen. Aktuell gingen 44,1% der Frauen und 42,4% der Männer dieses Alters an die Urnen oder gaben ihre Stimme per Briefwahl ab.

Bei den 25- bis 34-Jährigen zeigten sich zwischen **CDU und SPD** deutliche Unterschiede in den Stimmenanteilen. Bei der jetzigen Wahl gaben die Wählerinnen zu 43,1%, die Wähler zu 45,2% den Christdemokraten ihre Stimme. Damit erreichte die Partei bei beiden Geschlechtern Anteile, die deutlich besser als in den Altersgruppen mit den niedrigsten Stimmenanteilen ausfielen. Dagegen schnitt die SPD in dieser Altersgruppe sowohl bei Frauen (20,3%) als auch bei Männern (18,1%) am schlechtesten ab. Bei der Europawahl 1999 erzielten die Sozialdemokraten in dieser Altersgruppe noch bessere Werte als bei den Jungwählerinnen und Jungwählern. Der Abstand zwischen den Anteilswerten der beiden großen Parteien beträgt nunmehr bei Frauen 22,8 und bei Män-

nern sogar 27,1 Prozentpunkte und hat sich gegenüber der Europawahl 1999 bei den Wählern mehr als verdoppelt, bei den Wählerinnen sogar fast verdreifacht.

Die **GRÜNEN**, die in allen Altersgruppen der unter 60-Jährigen überdurchschnittliche Ergebnisse erzielten, verbuchten bei der aktuellen Wahl in der Altersgruppe der 25- bis 34-Jährigen bei Wählerinnen 13,8% Stimmenanteil, bei Wählern 12,3%. Wie in allen Altersgruppen fand die Partei damit auch in dieser Gruppe bei Frauen mehr Anklang als bei Männern. Die etwas höhere Präferenz der Frauen aller Altersgruppen für die GRÜNEN ist seit langen Jahren zu beobachten. Im Vergleich mit der Europawahlwahl 1999 konnten sich die GRÜNEN in dieser Altersgruppe bei den Wählern mit einem Plus von 4,9 Prozentpunkten stärker verbessern als bei den Wählerinnen (+3,6 Prozentpunkte).

In dieser Altersgruppe der 25- bis 34-Jährigen verzeichnete die **FDP** bei der jetzigen Abstimmung sowohl bei Wählerinnen als auch bei Wählern mit 7,5 bzw. 9,8% ihr bestes Ergebnis. Gegenüber der Wahl von 1999 legte sie bei Frauen um 4,5 und bei Männern sogar um 6,5 Prozentpunkte zu.

Die Wählerinnen im Alter zwischen 25 und 35 Jahren votierten zu 15,3% für die **sonstigen Parteien**. Das war der höchste bei Frauen erreichte Anteilswert. Die Wähler dieses Alters gaben zu 14,5% einer der 18 kleineren Parteien ihre Stimme. Damit fiel die Zunahme der Stimmenanteile für die sonstigen Parteien gegenüber der vorangegangenen Europawahl bei Wählerinnen mit 7,2 Prozentpunkten deutlicher aus als bei den Wählern, deren Anteil aktuell um 4 Prozentpunkte höher lag als vor fünf Jahren.

### **Höchste Stimmenanteile der GRÜNEN bei den 35- bis 44-Jährigen**

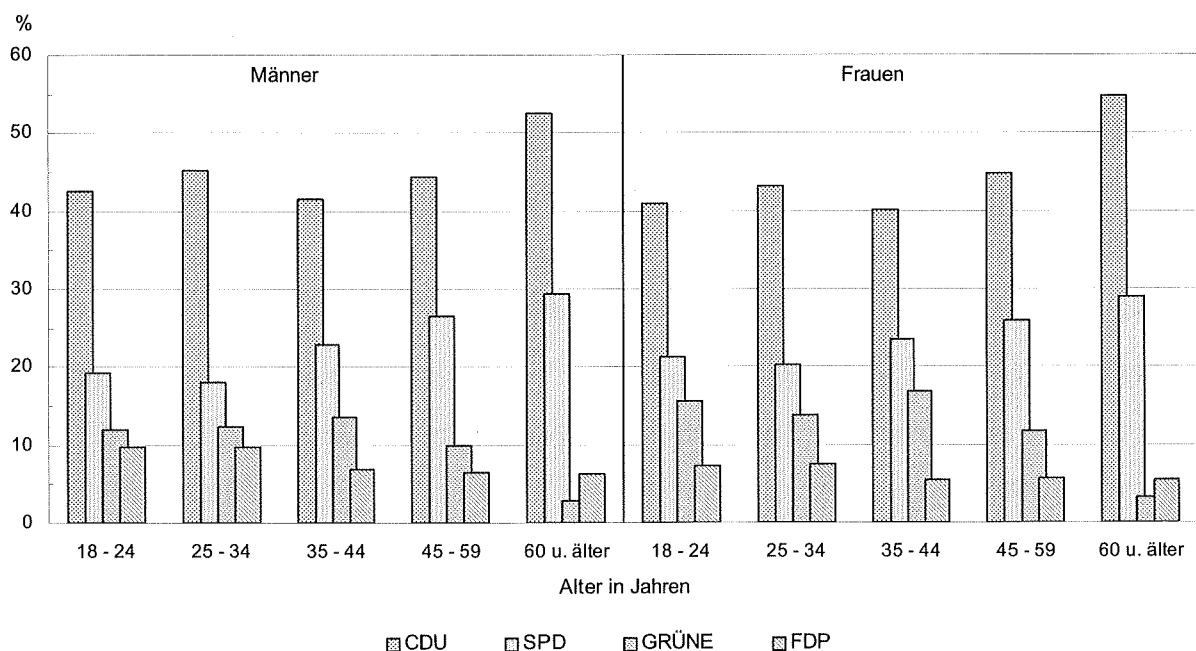
In der Altersgruppe der 35- bis 44-Jährigen ist eine noch unterdurchschnittliche Wahlbeteiligung zu beobachten, doch liegt sie bei Frauen mit 55,4 und bei Männern mit 53,5% nur noch um rund 3 bzw. 5 Prozentpunkte unter dem jeweiligen Gesamtwert.

Während bei der aktuellen Wahl die **CDU** in dieser Altersgruppe mit 40,2% bei Frauen und 41,5% bei Männern die niedrigsten Anteilswerte verbuchen musste, schnitt die **SPD** besser ab als in den darunter liegenden Altersgruppen. Sie konnte 23,6% der Wählerinnen und 23% der Wähler dieser Altersgruppe erreichen. Der Abstand zwischen den Anteilswerten dieser beiden Parteien betrug bei Frauen 16,6 und bei Männern 18,5 Prozentpunkte. Gegenüber der Europawahl 1999 büßten die Christdemokraten bei Wählerinnen 2 und bei Wählern 0,6 Prozentpunkte ein. Dagegen lagen bei den Sozial-

demokraten aktuell die Anteilswerte jeweils um rund 14 Prozentpunkte niedriger als vor fünf Jahren.

Für die **GRÜNEN** stellen Wählerinnen und Wähler im Alter zwischen 35 und 45 Jahren eine wichtige Bevölkerungsgruppe dar. In dieser Altersgruppe erzielten sie mit 16,8% bei den Wählerinnen und 13,6% bei den Wählern ihre besten Ergebnisse. Hier konnte die Partei gegenüber 1999 auch überdurchschnittliche Gewinne verzeichnen, die sich bei Frauen auf fast 6 und bei Männern auf gut 4 Prozentpunkte beliefen. Die Differenz des Stimmenanteils zwischen Wählerinnen und Wählern betrug bei der aktuellen Wahl 3,2 Prozentpunkte, der zweithöchste Wert der fünf Altersgruppen.

Abb. 3: Stimmabgabe nach Geschlecht und Altersgruppen bei der Europawahl 2004



Die **FDP** erreichte in dieser Altersgruppe 5,4% der Wählerinnen und 6,9% der Wähler und damit etwas unterdurchschnittliche Ergebnisse. Gegenüber 1999 konnte sich die Partei um 2,2 Prozentpunkte bei Frauen und 3,7 Prozentpunkte bei Männern verbessern. Die Differenz zwischen den Stimmenanteilen der Frauen und Männer fiel aktuell mit 1,5 Prozentpunkten geringer aus als bei den Altersgruppen der Jüngeren.

Für die **sonstigen Parteien** gaben 13,9% der Wählerinnen und 15,1% der Wähler dieser Altersgruppe ihre Stimme ab. Das waren jeweils mehr als doppelt so viele wie vor fünf Jahren. Auf die Republikaner entfielen bei der aktuellen Wahl rund ein Drittel (5,4%) aller für die Palette der sonstigen Parteien von Männern dieses Alters abgegebenen Stimmen. Bei den Wählerinnen lag der Stimmenanteil der Republikaner mit 2% wesentlich niedriger.

## Überdurchschnittliche SPD-Ergebnisse bei den 45- bis 59-Jährigen

Die Altersgruppe der 45- bis 59-Jährigen zeigte – wie bei früheren Wahlen – auch jetzt ein überdurchschnittliches Interesse an der Abstimmung für das Europaparlament. Die Frauen beteiligten sich mit 62,3% sogar stärker an der Wahl als die Männer, von denen nur 60,6% einen Stimmzettel abgaben.

Für die **CDU** stimmten aktuell 44,7% der Wählerinnen und 44,4% der Wähler. Das war die geringste Differenz aller Altersgruppen. Während die Partei bei den Frauen in dieser Altersgruppe ihr zweitbestes Ergebnis erzielte, war der Stimmenanteil bei den Männern nur der dritthöchste. Die **SPD** erhielt von den Wählerinnen 26% und von den Wählern 26,6% der Stimmen. Mit diesem überdurchschnittlichen Ergebnis war diese Altersgruppe, hinter den 60 Jahre und Älteren, für das Gesamtergebnis der Sozialdemokraten von besonderer Bedeutung. Im Vergleich mit der Europawahl 1999 ging der Stimmenanteil der CDU-Wählerinnen um rund 5 Prozentpunkte zurück, bei den Wählern dieser Partei fiel der Rückgang mit einem Minus von gut 2 Prozentpunkten deutlich geringer aus. Die Sozialdemokraten verloren gegenüber der vorangegangenen Europawahl bei den Frauen gut 11 Prozentpunkte, bei den Männern mehr als 12 Prozentpunkte.

Die **GRÜNEN** konnten in dieser Altersgruppe 11,8% der Wählerinnen und 10% der Wähler für sich gewinnen und damit über dem jeweiligen Gesamtdurchschnitt liegende Anteile verbuchen. Gegenüber der Europawahl 1999 schnitt die Partei deutlich besser ab. Damals stimmten 5,1% der Frauen und 4,2% der Männer dieser Altersgruppe für die GRÜNEN.

Die **FDP** erreichte bei der aktuellen Europawahl sowohl bei Frauen als auch bei Männern mit 5,7 bzw. 6,4% ein unterdurchschnittliches Ergebnis. Dabei konnte sie ihre Stimmenanteile gegenüber 1999 um jeweils mehr als 2 Prozentpunkte verbessern.

Auf die **sonstigen Parteien** entfielen in der Altersgruppe der 45- bis 59-Jährigen bei der jetzigen Europawahl 11,8% der Frauen- und 12,6% der Männerstimmen. Mit Ausnahme der Altersgruppe der 60 Jahre und Älteren waren dies die niedrigsten Stimmenanteile, die allerdings immer noch über dem jeweiligen Durchschnittswert lagen. Gegenüber der Europawahl 1999 konnte die Gesamtheit der sonstigen Parteien bei den Wählerinnen um knapp 7 und bei den Wählern um gut 6 Prozentpunkte zulegen.

## Ältere Wählerinnen und Wähler sind eine „Stütze“ der großen Parteien

Seit langen Jahren zeigen die 60 Jahre und älteren Wählerinnen und Wähler eine deutlich überdurchschnittliche Wahlbeteiligung. Bei der jetzigen Europawahl gaben 65,5% der Frauen und sogar 71,4% der Männer ein Votum ab. Das waren die höchsten Werte aller Altersgruppen. Sie lagen um 7,3 bzw. 13,3 Prozentpunkte höher als der jeweilige Durchschnittswert. Da die steigende Zahl älterer Menschen und deren immer noch wesentlich höhere Wahlbeteiligung einen gewissermaßen „überdurchschnittlichen“ Einfluss auf das Wahlergebnis haben, kommt dem Wahlverhalten Älterer eine gestiegene und weiter steigende Bedeutung zu.

Bei den 60-jährigen und älteren Wählerinnen und Wählern erzielten die beiden großen Parteien **CDU** und **SPD** bei der jetzigen Europawahl ihre besten Ergebnisse. Die Christdemokraten lagen bei den Männern dieser Altersgruppe mit nicht ganz 53% deutlich über dem bei allen Wählern erreichten Anteilsergebnis (46,7%). Auch bei den älteren Wählerinnen erreichten die Christdemokraten mit 54,8% ein Ergebnis, das deutlich über dem bei Frauen insgesamt erzielten Stimmenanteil von 47,4% lag. Die SPD erhielt bei Wählerinnen und Wählern dieses Alters jeweils rund 29% Stimmenanteil; das waren 3,1 bzw. 3,8 Prozentpunkte mehr als die Partei bei der Gesamtheit der Wählerinnen bzw. der Wähler erzielen konnte. Während bei der CDU gegenüber der Europawahl von 1999 die Stimmenanteile in dieser Altersgruppe sowohl bei Wählerinnen als auch bei Wählern annähernd unverändert blieben, büßten die Sozialdemokraten bei beiden Geschlechtern über 8 Prozentpunkte ein. Mit diesen unterdurchschnittlichen Anteilsrückgängen sorgten die Wählerinnen und Wähler dieser Altersgruppe dafür, dass die Gesamtverluste der SPD nicht noch höher ausfielen. Der Abstand der Stimmenanteile zwischen den beiden großen Parteien beträgt aktuell bei den Wählerinnen im Alter von 60 und mehr Jahren fast 26 Prozentpunkte, bei den Wählern über 23 Prozentpunkte; er liegt damit gegenüber der Europawahl 1999 noch einmal rund 8 bzw. 9 Prozentpunkte höher.

Die **GRÜNEN** verzeichneten aktuell mit einem Stimmenanteil von 3,3% bei älteren Wählerinnen und 2,8% bei Wählern dieses Alters ein weit unterdurchschnittliches Ergebnis, das um 6,5 bzw. 5,7 Prozentpunkte unter dem jeweiligen Gesamtergebnis für Frauen und Männer lag, die für diese Partei votierten. Auch bei der Europawahl 1999 verzeichneten die GRÜNEN in der Altersgruppe der 60 Jahre und Älteren die niedrigsten Anteilswerte. Im Vergleich mit 1999 konnte die Partei ihre Stimmenanteile bei älteren Wählerinnen und Wähler allerdings mehr als verdoppeln.

Bei dieser Europawahl schnitt die **FDP**, die bei Männern durchweg höhere Stimmenanteile als bei Frauen erreichte, bei den 60 Jahre und älteren Wählern mit einem Anteil von 6,3% um 0,8 Prozentpunkte besser ab als bei den gleichaltrigen Wählerinnen. Damit waren die Anteile beider Geschlechter in dieser Altersgruppe unterdurchschnittlich. Gegenüber der Europawahl 1999, bei der die FDP allerdings insgesamt schlechter abschnitt, hat die Partei die Stimmenanteile bei älteren Wählerinnen und Wählern aber verbessern können.

Für die **sonstigen Parteien** votierten bei den 60 Jahre und Älteren aktuell 7,5% der Wählerinnen und 9% der Wähler. Beide Geschlechter lagen damit deutlich unter dem jeweiligen Durchschnitt aller Altersgruppen. Auch bei früheren Europawahlen zeigten ältere Frauen und Männer für das vielfältige Spektrum der sonstigen Parteien ein unterdurchschnittliches Interesse. Allerdings ist bei der aktuellen Wahl im Vergleich mit der Abstimmung vor fünf Jahren bei Wählerinnen und Wählern ein starker Anstieg der Stimmenanteile für die „bunte“ Palette der sonstigen Parteien zu beobachten.

### **Altersstruktur der Wählerschaft der einzelnen Parteien**

Ergänzend zu der Darstellung der Anteile der Parteien in den einzelnen Altersgruppen lassen sich in der repräsentativen Wahlstatistik auch Altersstrukturen für die Wähler der jeweiligen Partei darstellen. Vergleiche mit der Altersgliederung der Wahlberechtigten oder der Gesamtwählerschaft zeigen, ob eine Partei alle Wählerschichten gleichermaßen ansprechen konnte oder ob ihre Wählerschaft jünger oder älter als im Durchschnitt ist.



**Tab. 5: Alter und Geschlecht der Wahlberechtigten, der Wähler insgesamt sowie der Wähler der Parteien bei der Europawahl 2004**

Alter in Jahren	Von 100 Wahlbe- rechtigten entfielen auf die jeweilige Altersgruppe	Von 100 Wählern entfielen auf die jeweilige Altersgruppe	Von 100 Stimmen der ... entfielen auf die jeweilige Altersgruppe				
			CDU	SPD	GRÜNE	FDP	Sonstige Parteien
Männer							
18 - 24	9,1	6,7	6,4	5,3	9,8	9,6	9,4
25 - 34	13,5	9,8	10,0	7,3	14,8	14,4	12,1
35 - 44	22,0	20,2	17,7	18,0	31,7	19,5	24,5
45 - 59	26,3	27,4	26,0	28,6	32,2	24,9	28,0
60 und älter	29,2	35,8	39,9	40,8	11,5	31,7	26,0
Frauen							
18 - 24	8,0	5,8	5,1	4,8	9,3	7,4	8,0
25 - 34	12,5	9,5	8,9	7,7	13,7	12,6	13,6
35 - 44	19,7	18,8	16,4	17,6	33,1	18,0	24,3
45 - 59	24,0	25,7	24,1	25,8	30,7	25,0	27,5
60 und älter	35,8	40,2	45,5	44,1	13,2	36,9	26,6
Männer und Frauen							
18 - 24	8,5	6,2	5,7	5,0	9,5	8,6	8,7
25 - 34	13,0	9,7	9,4	7,5	14,2	13,5	12,8
35 - 44	20,8	19,5	17,0	17,8	32,5	18,8	24,4
45 - 59	25,1	26,5	25,0	27,1	31,4	24,9	27,7
60 und älter	32,6	38,1	42,8	42,5	12,4	34,2	26,3

Die Alterstruktur der Wählerinnen und Wähler wird außer durch den Altersaufbau der Bevölkerung zusätzlich durch die Wahlbeteiligung in der jeweiligen Altersgruppe bestimmt. Die relativ niedrige Wahlteilnahme der jüngeren Bevölkerung führt dazu, dass nur 5,8% der Wählerinnen und 6,7% der Wähler jünger als 25 Jahre sind. Zwischen 25 und 35 Jahre alt sind jeweils knapp 10% der Frauen und Männer, die bei der jetzigen Europawahl ihre Stimme abgaben. Von den Wählerinnen waren knapp 19%, von den Wählern gut 20% zwischen 35 und 45 Jahre alt. Die überdurchschnittliche Wahlbeteiligung der 45- bis 59-Jährigen führt zu einem etwas höheren Anteil dieser Gruppe an der Gesamtwählerschaft, nämlich 25,7% bei Frauen und 27,4% bei Männern, als ihrem Anteil an den Wahlberechtigten entspricht. Die sehr hohe Wahlbeteiligung der 60 Jahre und Älteren, die über 40% der Wählerinnen und fast 36% der Wähler stellen, gibt der Wahlentscheidung dieser Altersgruppe zusätzliches Gewicht.

### **Fast 46% der CDU-Wählerinnen sind 60 Jahre und älter**

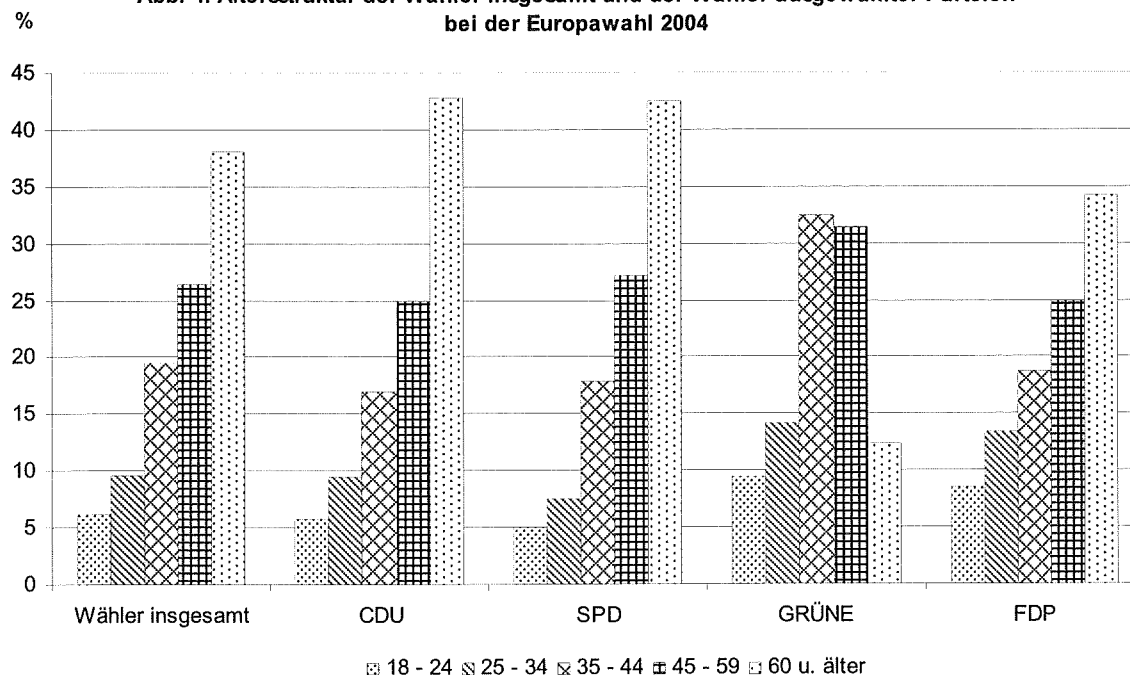
Die weibliche Wählerschaft der CDU wird zu 45,5% von den 60 Jahre und älteren Frauen und zu nicht ganz einem Viertel von Wählerinnen im Alter zwischen 45 und 60 Jahren gestellt. Damit kommen fast 70% der CDU-Stimmen, welche die Partei von Frauen erhielt, von den 45-Jährigen und Älteren. In der weiblichen Gesamtwählerschaft machen diese beiden Altersgruppen nur rund 66% aus. Bei der männlichen Wählerschaft der Christdemokraten gehören rund 66% (39,9 bzw. 26%) zu diesen beiden Altersgruppen, während in der männlichen Gesamtwählerschaft gut 63% 45 Jahre und älter sind.

Die Altersgruppe der CDU-Wählerinnen und CDU-Wähler im Alter zwischen 35 und 45 Jahren ist mit Anteilen vertreten, die um 2,4 bzw. 2,5 Prozentpunkte niedriger liegen, als aus der Struktur der jeweiligen Gesamtwählerschaft zu erwarten wäre. Bei den 25- bis 34-Jährigen liegt der Anteil der Wählerinnen etwas unter, der der Wähler geringfügig über den Anteilen in der Gesamtwählerschaft. Etwas unterdurchschnittliche Anteilswerte bei beiden Geschlechtern haben die Jungwähler der CDU.

### **70% der Wählerinnen und 69% der Wähler der SPD sind 45 Jahre und älter**

Wie bei den Christdemokraten war auch die Wählerschaft der SPD überdurchschnittlich durch Wählerinnen und Wähler im Alter über 44 Jahre geprägt. So lag der Anteil der Wählerinnen dieser Partei, die bereits das 44. Lebensjahr überschritten hatten, mit rund 70% um rund 4 Prozentpunkte über dem der weiblichen Gesamtwählerschaft gleichen Alters. Dies wird in erster Linie durch das Stimmverhalten der 60-jährigen und älteren Wählerinnen bestimmt, die über 44% der weiblichen SPD-Wählerschaft ausmachen, während der Anteil der SPD-Wählerinnen zwischen 45 und 60 Jahren dem Durchschnittswert aller Wählerinnen entspricht. Bei den männlichen SPD-Wählern sind rund 69% älter als 44 Jahre, in der männlichen Gesamtwählerschaft liegt dieser Anteil mit 63% deutlich niedriger.

**Abb. 4: Altersstruktur der Wähler insgesamt und der Wähler ausgewählter Parteien bei der Europawahl 2004**



Die Anteile der übrigen Altersgruppen an allen Wählerinnen und Wählern der Sozialdemokraten liegen entsprechend niedriger als in der jeweiligen Gesamtwählerschaft. Die größte Differenz zwischen Gesamtwählerschaft und SPD-Wählerschaft besteht bei beiden Geschlechtern in der Altersgruppe der 25- bis 34-Jährigen. Bei Frauen ist der Anteil dieser Altersgruppe an der Gesamtzahl der SPD-Wählerinnen mit 7,7% um 1,8 Prozentpunkte niedriger als bei allen Frauen, die sich an der aktuellen Abstimmung beteiligt haben. Bei den SPD-Wählern hat diese Altersgruppe mit einem Anteil von 7,3% sogar eine um 2,5 Prozentpunkte geringere Bedeutung als bei der männlichen Gesamtwählerschaft.

### **35- bis 59-Jährige beeinflussen das Wahlergebnis der GRÜNEN maßgeblich**

Im Durchschnitt deutlich jünger als bei den großen Parteien ist die Wählerschaft der GRÜNEN. So sind jeweils rund 64% der Wählerinnen und Wähler dieser Partei zwischen 35 und 60 Jahre alt. Dagegen sind in der Gesamtwählerschaft weniger als 45% der Frauen und unter 48% der Männer in diesem Alter. Auch die Altersgruppe der 25- bis 34-Jährigen sowie die Jungwählerinnen und Jungwähler unter 25 Jahren spielen bei der Wählerschaft der GRÜNEN eine wesentlich wichtigere Rolle als in der Gesamtwählerschaft. So sind 13,7% der Frauen und 14,8% der Männer, die den GRÜNEN ihre Stimme gegeben haben, zwischen 25 und 35 Jahre alt. Bei der Gesamtheit der Wähler liegen die Anteile mit 9,5 bzw. 9,8% deutlich niedriger. Eine verhältnismäßig geringe

Rolle spielen bei dieser Partei bisher die 60 Jahre und älteren Wählerinnen und Wähler. Während in der Gesamtwählerschaft gut 40% der Frauen und fast 36% der Männer in diesem Alter sind, hat diese Altersgruppe mit einem Anteil von 13,2% bei Wählerinnen und 11,5% bei Wählern einen relativ geringen Einfluss auf das Wahlergebnis der GRÜNEN.

### **FDP mit überdurchschnittlichem Anteil an Wählern unter 35 Jahren**

Im Durchschnitt jünger als die Gesamtwählerschaft ist auch die Wählerschaft der FDP. Das wird dadurch unterstrichen, dass 20% der FDP-Wählerinnen unter 35 Jahre alt sind, in der weiblichen Gesamtwählerschaft dieser Anteil aber nur gut 15% beträgt. Bei den Männern fällt das Anteilsverhältnis mit 24 zu 16,5% noch wesentlich deutlicher aus. Die übrigen Altersgruppen haben bei Wählerinnen und Wählern der Liberalen niedrigere Anteile an der jeweiligen FDP-Wählerschaft als in der Gesamtwählerschaft. Am deutlichsten wird dies bei den 60 Jahre und Älteren. Auf diese Altersgruppe entfallen rund 37% der FDP-Wählerinnen und nicht ganz 32% der FDP-Wähler, während die Anteile bei der Gesamtwählerschaft mit rund 40 bzw. knapp 36% um gut 3 bzw. 4 Prozentpunkte höher liegen.

### **Ältere in der Wählerschaft der sonstigen Parteien unterdurchschnittlich vertreten**

Die Wählerschaft der unter „Sonstige Parteien“ zusammengefassten Gruppierungen hatte sowohl bei Frauen als auch bei Männern in den Altersgruppen unter 60 Jahren höhere Anteile als in der Gesamtwählerschaft. Am stärksten ausgeprägt war dies bei den Wählerinnen und Wählern zwischen 35 und 45 Jahren. Gehörten bei den Frauen der Gesamtwählerschaft knapp 19% zu dieser Altersgruppe, waren es bei den sonstige Parteien wählenden Frauen über 24%. Bei den Männern lagen diese Anteilswerte bei 20,2 bzw. 24,5%. Am deutlichsten unterdurchschnittlich vertreten waren bei der Wählerschaft der sonstigen Parteien die älteren Wählerinnen und Wähler. In der Gesamtwählerschaft waren gut 40% der Frauen und nicht ganz 36% der Männer 60 Jahre und älter, während die Wählerinnen und Wähler der sonstigen Parteien an deren Wählerschaft nur Anteile von 26,6 bzw. 26% erreichten.

## Unterschiedliche Ergebnisse bei Urnen- und Briefwahl

Erstmalig bei einer Europawahl wurden jetzt durch die zusätzliche Einbeziehung von Briefwahlbezirken in die repräsentative Wahlstatistik auch Ergebnisse über Briefwähler ermittelt. Der Vergleich zwischen Urnen- und Briefwahl macht deutlich, dass die Wähler verschiedener Parteien in unterschiedlichem Maße von der Briefwahlmöglichkeit Gebrauch machen.

Die CDU erzielte bei Briefwählern mit einem Anteil von 49,1% einen über ihrem Gesamtergebnis von 47,1% liegenden Wert; die Urnenwähler entschieden sich entsprechend leicht unterdurchschnittlich mit 46,4% für die Christdemokraten. In allen Altersgruppen lagen die CDU-Stimmenanteile in der Briefwahl höher als bei der Urnenwahl.

Die Sozialdemokraten erreichten bei den Urnenwählern mit 26,5% einen leicht über dem Gesamtergebnis (25,7%) liegenden Stimmenanteil, während sie bei Briefwählern mit 23,3% um 3,2 Prozentpunkte unter dem Urnenwahlergebnis liegen. Diese Unterschiede zeigten sich in fast allen Altersgruppen und bei beiden Geschlechtern. Mit über 4 Prozentpunkten besonders hoch war die Differenz bei den 60 Jahre und älteren Wählerinnen und Wählern sowie in der Altersgruppe der 45- bis 59-jährigen Frauen und Männer (3 bis 4 Prozentpunkte).

Fast durchweg höher als bei der Urnenwahl fielen in allen Altersgruppen und bei beiden Geschlechtern die Anteilswerte der GRÜNEN bei der Briefwahl aus. Besonders deutlich war dies bei jüngeren Wählerinnen und Wählern zu beobachten. Auch die Liberalen schnitten in den meisten Altersgruppen bei Frauen und Männern, die mit Briefwahl abstimmten, etwas besser ab als bei den Wählerinnen und Wählern, die ihre Stimme im Wahllokal abgaben. Besonders deutlich fiel die Differenz bei den 60 Jahre und älteren Frauen aus, von denen bei der Briefwahl 6,4%, bei der Urnenwahl nur 5% die FDP wählten.

**Tab. 6: Stimmabgabe bei der Europawahl 2004 nach Urnen- und Briefwahl**

Alter in Jahren	Von 100 gültigen Stimmen entfielen auf				
	CDU	SPD	GRÜNE	FDP	Sonstige Parteien
bei Urnenwahl					
18 - 24	41,4	20,5	12,9	8,8	16,4
25 - 34	44,0	20,0	12,4	8,6	15,0
35 - 44	40,5	24,0	14,9	6,0	14,6
45 - 59	44,4	27,3	10,6	5,8	11,9
60 und älter	53,0	30,5	3,0	5,5	8,0
Insgesamt	46,4	26,5	9,2	6,2	11,7
bei Briefwahl					
18 - 24	43,2	19,1	16,3	7,6	13,8
25 - 34	44,6	16,6	15,4	8,8	14,6
35 - 44	42,1	20,7	16,4	6,7	14,1
45 - 59	45,0	23,3	12,0	6,8	12,9
60 und älter	55,6	26,1	3,2	6,7	8,5
Insgesamt	49,1	23,3	9,3	6,9	11,3
Differenz: Briefwahl minus Urnenwahl in Prozentpunkten					
18 - 24	1,8	-1,4	3,4	-1,2	-2,6
25 - 34	0,6	-3,4	3,0	0,2	-0,4
35 - 44	1,6	-3,3	1,5	0,7	-0,5
45 - 59	0,6	-4,0	1,4	1,0	1,0
60 und älter	2,6	-4,4	0,2	1,2	0,5
Insgesamt	2,7	-3,2	0,1	0,7	-0,4

## IV. Wahlergebnisse

### Vorbemerkung

#### Ergebnisse mit und ohne Briefwahl

Die Feststellung der Briefwahlergebnisse erfolgte durch Briefwahlvorstände bei den Kreisverwaltungen und Stadtverwaltungen der kreisfreien Städte. In wenigen Ausnahmefällen waren - innerhalb einzelner Landkreise - Briefwahlvorstände auch bei den Verbandsgemeinden und verbandsfreien Gemeinden eingerichtet. Die Briefwahlergebnisse wurden auf der Ebene der Verbandsgemeinden, verbandsfreien Gemeinden und kreisfreien Städte ermittelt.

Eine Auszählung nach Ortsgemeinden war dagegen wegen der Wahrung des Wahlgeheimnisses und aus organisatorischen Gründen nicht möglich. Tabelle 12 „Ergebnisse der kreisangehörigen Gemeinden“ enthält daher keine Briefwähler. Das gilt auch für die hier aufgeführten verbandsfreien Gemeinden, für die Ergebnisse einschließlich Briefwahl in Tabelle 11 nachgewiesen werden.

#### Wahlberechtigte / Wahlbeteiligung

Eine exakte Berechnung der Wahlbeteiligung ist nur für das Land sowie die kreisfreien Städte und Landkreise möglich. Im Hinblick auf die geringe Zahl von Wählern, die mit Wahrschein in der Gemeinde gewählt haben, stellen die in der Tabelle 11 für die verbandsfreien Gemeinden und Verbandsgemeinden ausgewiesenen Beteiligungsziffern aber noch eine genaue Wahlbeteiligung dar.

In Tabelle 12, die keine Briefwähler enthält, sind in der Spalte „Wahlberechtigte“ alle im Wählerverzeichnis eingetragenen Personen, also auch die mit Sperrvermerk „W“ (Wahrschein), ausgewiesen. Bei der Berechnung der Wahlbeteiligung wurden jedoch die Wähler nicht auf diese Zahl, sondern auf die Wahlberechtigten ohne Sperrvermerk „W“ bezogen. Dieser Bezugswert sind die Wähler, die mit Wahrschein in der Gemeinde gewählt haben, hinzugefügt worden. Durch diese Berechnungsmethode ergibt sich eine Wahlbeteiligung, die der tatsächlichen nahe kommt, in der Regel aber - je nach Anzahl der ausgegebenen Wahlscheine - etwas unter dem echten Wert liegt.

#### Parteien

In der Bundesrepublik Deutschland beteiligten sich insgesamt 24 Parteien, einige jeweils nur in einem Bundesland, an der Wahl. Die in den einzelnen Wahlvorschlägen verwendeten Abkürzungen haben folgende Bedeutung:

CDU	Christlich Demokratische Union Deutschlands
SPD	Sozialdemokratische Partei Deutschlands
GRÜNE	BÜNDNIS 90/DIE GRÜNEN
FDP	Freie Demokratische Partei
REP	DIE REPUBLIKANER
PDS	Partei des Demokratischen Sozialismus
Die Tierschutzpartei	Mensch Umwelt Tierschutz
GRAUE	DIE GRAUEN - Graue Panther
DIE FRAUEN	Feministische Partei DIE FRAUEN
ödp	Ökologisch-Demokratische Partei
NPD	Nationaldemokratische Partei Deutschlands
PBC	Partei Bibeltreuer Christen
CM	CHRISTLICHE MITTE - Für ein Deutschland nach GOTTES Geboten
BüSo	Bürgerrechtsbewegung Solidarität
ZENTRUM	Deutsche Zentrums-Partei Älteste Partei Deutschlands gegründet 1870
Deutschland	Ab jetzt ... Bündnis für Deutschland; Liste: Gegen Zuwanderung ins „Soziale Netz“
Unabhängige Kandidaten	Aktion unabhängige Kandidaten
AUFBRUCH	Aufbruch für Bürgerrechte, Freiheit und Gesundheit
DKP	Deutsche Kommunistische Partei
DP	DEUTSCHE PARTEI
FAMILIE	FAMILIEN-PARTEI DEUTSCHLANDS
PSG	Partei für Soziale Gleichheit, Sektion der Vierten Internationale

In verschiedenen Tabellen sind aus Platzgründen die auf kleinere Parteien entfallenen Stimmen in einer Spalte „Sonstige“ zusammengefasst. Dabei kann die Abgrenzung der Kategorie „Sonstige“ in den einzelnen Tabellen unterschiedlich sein.

**Hinweis:** Die Ergebnisse der Europawahl 2004 sind auch im Internetangebot des Landeswahlleiters unter <http://www.wahlen.rlp.de> dargestellt.

# Kreisfreie Städte und Landkreise in Rheinland-Pfalz

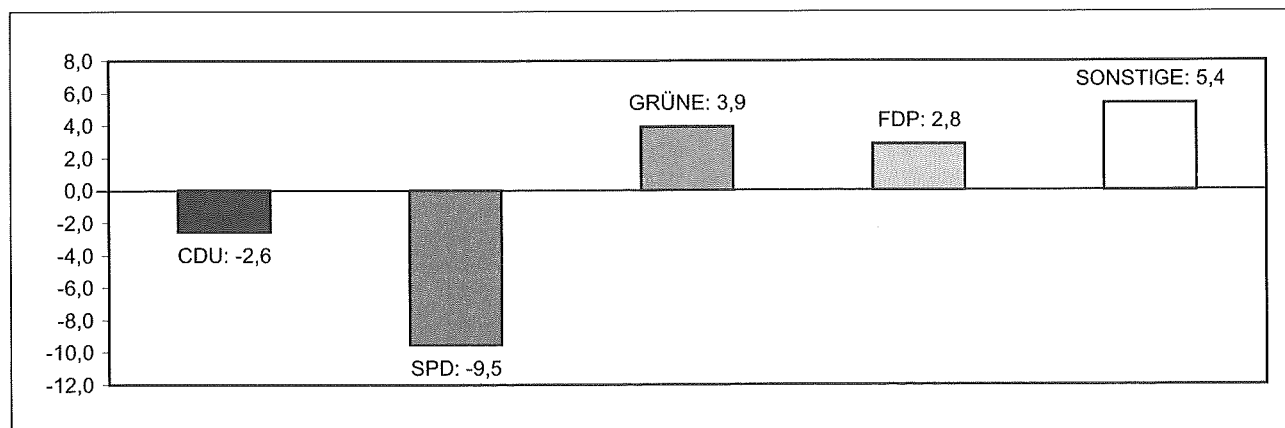




## 1. Landesergebnis Rheinland - Pfalz

	Europawahl 2004		Vergleichszahlen				Differenz zur	
	Anzahl	%	Europawahl 1999		Bundestagswahl 2002		EW 1999	BW 2002
			Anzahl	%	Anzahl	%	% - Punkte	
Wahlberechtigte	3.068.126		3.015.747		3.051.076			
Wähler	1.789.916	58,3	1.925.055	63,8	2.441.460	80,0	-5,5	-21,7
Ungültige Stimmen	80.859	4,5	49.050	2,5	38.674	1,6	2,0	2,9
Gültige Stimmen	1.709.057	95,5	1.876.005	97,5	2.402.786	98,4	-2,0	-2,9
CDU	809.337	47,4	937.291	50,0	967.011	40,2	-2,6	7,2
SPD	439.344	25,7	660.618	35,2	918.736	38,2	-9,5	-12,5
GRÜNE	154.725	9,1	96.670	5,2	190.645	7,9	3,9	1,2
FDP	110.951	6,5	68.572	3,7	223.761	9,3	2,8	-2,8
REP	45.927	2,7	38.628	2,1	23.450	1,0	0,6	1,7
PDS	20.493	1,2	15.044	0,8	24.099	1,0	0,4	0,2
Die Tierschutzpartei	28.117	1,6	13.793	0,7	19.324	0,8	0,9	0,8
GRAUE	16.669	1,0	7.487	0,4	-	-	0,6	1,0
DIE FRAUEN	9.897	0,6	6.082	0,3	-	-	0,3	0,6
ödp	5.940	0,3	5.790	0,3	3.963	0,2	0,0	0,1
NPD	12.700	0,7	4.438	0,2	10.321	0,4	0,5	0,3
PBC	6.265	0,4	3.870	0,2	7.721	0,3	0,2	0,1
CM	2.978	0,2	2.060	0,1	-	-	0,1	0,2
BüSo	884	0,1	397	0,0	-	-	0,1	0,1
ZENTRUM	1.655	0,1	369	0,0	-	-	0,1	0,1
Deutschland	9.888	0,6	-	-	-	-	0,6	0,6
Unabhängige Kandidaten	4.213	0,2	-	-	-	-	0,2	0,2
AUFBRUCH	2.644	0,2	-	-	-	-	0,2	0,2
DKP	1.835	0,1	-	-	-	-	0,1	0,1
DP	3.722	0,2	-	-	-	-	0,2	0,2
FAMILIE	19.291	1,1	-	-	-	-	1,1	1,1
PSG	1.582	0,1	-	-	-	-	0,1	0,1
Sonstige	-	-	14.896	0,8	13.755	0,6	-0,8	-0,6

### Gewinne und Verluste in Prozentpunkten Vergleich zur Europawahl 1999



## 2. Gewählte Bewerberinnen und Bewerber aus Rheinland-Pfalz

Dr. Werner Langen	CDU
Kurt Lechner	CDU
Christa Klauf	CDU
Ralf Walter	SPD

### 3. Bundesergebnis und Ergebnisse der anderen Bundesländer

	Europawahl 2004		Vergleichszahlen				Differenz	
			Europawahl 1999		Bundestagswahl 2002		EW 1999	BW 2002
	Anzahl	%	Anzahl	%	Anzahl	%	% - Punkte	

#### Bundesergebnis

Wahlberechtigte	61.682.394		60.786.904		61.432.868			
Wähler	26.523.104	43,0	27.468.932	45,2	48.582.761	79,1	-2,2	-36,1
Ungültige	739.426	2,8	409.659	1,5	586.281	1,2	1,3	1,6
Gültige	25.783.678	97,2	27.059.273	98,5	47.996.480	98,8	-1,3	-1,6
CDU	9.412.997	36,5	10.628.224	39,3	14.167.561	29,5	-2,8	7,0
SPD	5.547.971	21,5	8.307.085	30,7	18.488.668	38,5	-9,2	-17,0
CSU	2.063.900	8,0	2.540.007	9,4	4.315.080	9,0	-1,4	-1,0
GRÜNE	3.079.728	11,9	1.741.494	6,4	4.110.355	8,6	5,5	3,3
PDS	1.579.109	6,1	1.567.745	5,8	1.916.702	4,0	0,3	2,1
FDP	1.565.431	6,1	820.371	3,0	3.538.815	7,4	3,1	-1,3
REP	485.662	1,9	461.038	1,7	280.671	0,6	0,2	1,3
Die Tierschutzpartei	331.388	1,3	185.186	0,7	159.655	0,3	0,6	1,0
GRAUE	314.402	1,2	112.142	0,4	114.224	0,2	0,8	1,0
NPD	241.743	0,9	107.662	0,4	215.232	0,4	0,5	0,5
DIE FRAUEN	145.312	0,6	100.128	0,4	36.832	0,1	0,2	0,5
ödp	145.537	0,6	100.048	0,4	56.898	0,1	0,2	0,5
PBC	98.651	0,4	68.732	0,3	101.645	0,2	0,1	0,2
CM	46.037	0,2	30.746	0,1	15.440	0,0	0,1	0,2
BP	35.152	0,1	14.950	0,1	9.379	0,0	0,0	0,1
BüSo	21.983	0,1	9.431	0,0	16.958	0,0	0,1	0,1
ZENTRUM	26.803	0,1	7.080	0,0	3.127	0,0	0,1	0,1
FAMILIE	268.468	1,0	4.117	0,0	30.045	0,1	1,0	0,9
Deutschland	135.015	0,5	-	-	-	-	0,5	0,5
Unabhängige Kandidaten	70.301	0,3	-	-	-	-	0,3	0,3
AUFBRUCH	43.128	0,2	-	-	4.697	0,0	0,2	0,2
DKP	37.160	0,1	-	-	-	-	0,1	0,1
DP	62.005	0,2	-	-	-	-	0,2	0,2
PSG	25.795	0,1	-	-	-	-	0,1	0,1
Übrige	-	-	253.087	0,9	414.496	0,9	-0,9	-0,9

#### Baden - Württemberg

Wahlberechtigte	7.487.111		7.266.426		7.418.781			
Wähler	3.977.412	53,1	2.949.007	40,6	6.017.608	81,1	12,5	-28,0
Ungültige	147.043	3,7	25.426	0,9	77.749	1,3	2,8	2,4
Gültige	3.830.369	96,3	2.923.581	99,1	5.939.859	98,7	-2,8	-2,4
CDU	1.814.174	47,4	1.489.537	50,9	2.543.789	42,8	-3,5	4,6
SPD	751.108	19,6	762.794	26,1	1.989.524	33,5	-6,5	-13,9
GRÜNE	550.529	14,4	285.140	9,8	676.342	11,4	4,6	3,0
FDP	260.678	6,8	141.836	4,9	461.801	7,8	1,9	-1,0
REP	108.819	2,8	97.335	3,3	65.462	1,1	-0,5	1,7
PDS	42.488	1,1	32.439	1,1	56.156	0,9	0,0	0,2
Die Tierschutzpartei	52.484	1,4	20.888	0,7	27.491	0,5	0,7	0,9
PBC	28.468	0,7	19.702	0,7	29.824	0,5	0,0	0,2
ödp	21.906	0,6	17.906	0,6	11.614	0,2	0,0	0,4
DIE FRAUEN	26.531	0,7	12.626	0,4	9.902	0,2	0,3	0,5
GRAUE	38.869	1,0	9.473	0,3	10.144	0,2	0,7	0,8
NPD	21.830	0,6	7.534	0,3	16.404	0,3	0,3	0,3
CM	7.934	0,2	5.277	0,2	4.669	0,1	0,0	0,1
BüSo	1.810	0,0	615	0,0	1.360	0,0	0,0	0,0
ZENTRUM	3.790	0,1	518	0,0	-	-	0,1	0,1
Deutschland	23.922	0,6	-	-	-	-	0,6	0,6
Unabhängige Kandidaten	14.071	0,4	-	-	-	-	0,4	0,4
AUFBRUCH	5.484	0,1	-	-	-	-	0,1	0,1
DKP	3.363	0,1	-	-	-	-	0,1	0,1
DP	7.154	0,2	-	-	-	-	0,2	0,2
FAMILIE	42.292	1,1	-	-	-	-	1,1	1,1
PSG	2.665	0,1	-	-	-	-	0,1	0,1
Übrige	-	-	19.961	0,7	35.377	0,6	-0,7	-0,6

### 3. Bundesergebnis und Ergebnisse der anderen Bundesländer

	Europawahl 2004		Vergleichszahlen				Differenz	
			Europawahl 1999		Bundestagswahl 2002		EW 1999	BW 2002
	Anzahl	%	Anzahl	%	Anzahl	%	% - Punkte	

#### Bayern

Wahlberechtigte	9.173.212		8.902.025		9.101.493			
Wähler	3.638.796	39,7	3.990.183	44,8	7.416.233	81,5	-5,1	-41,8
Ungültige	40.295	1,1	21.547	0,5	53.619	0,7	0,6	0,4
Gültige	3.598.501	98,9	3.968.636	99,5	7.362.614	99,3	-0,6	-0,4
CSU	2.063.900	57,4	2.540.007	64,0	4.315.080	58,6	-6,6	-1,2
SPD	549.206	15,3	856.863	21,6	1.922.551	26,1	-6,3	-10,8
GRÜNE	421.019	11,7	243.781	6,1	562.483	7,6	5,6	4,1
REP	81.448	2,3	74.559	1,9	50.118	0,7	0,4	1,6
FDP	151.077	4,2	73.984	1,9	332.675	4,5	2,3	-0,3
ödp	87.859	2,4	50.400	1,3	26.896	0,4	1,1	2,0
PDS	32.290	0,9	28.924	0,7	49.515	0,7	0,2	0,2
Die Tierschutzpartei	33.652	0,9	22.451	0,6	24.486	0,3	0,3	0,6
BP	35.152	1,0	14.950	0,4	9.379	0,1	0,6	0,9
DIE FRAUEN	13.157	0,4	10.586	0,3	7.881	0,1	0,1	0,3
GRAUE	21.919	0,6	9.226	0,2	7.268	0,1	0,4	0,5
NPD	20.150	0,6	7.941	0,2	16.796	0,2	0,4	0,4
PBC	11.073	0,3	7.662	0,2	10.121	0,1	0,1	0,2
CM	7.220	0,2	4.724	0,1	4.171	0,1	0,1	0,1
BüSo	2.294	0,1	804	0,0	1.688	0,0	0,1	0,1
ZENTRUM	3.222	0,1	381	0,0	-	-	0,1	0,1
Deutschland	15.536	0,4	-	-	-	-	0,4	0,4
Unabhängige Kandidaten	9.231	0,3	-	-	-	-	0,3	0,3
AUFBRUCH	5.858	0,2	-	-	4.697	0,1	0,2	0,1
DKP	2.767	0,1	-	-	-	-	0,1	0,1
DP	6.561	0,2	-	-	-	-	0,2	0,2
FAMILIE	22.037	0,6	-	-	-	-	0,6	0,6
PSG	1.873	0,1	-	-	-	-	0,1	0,1
Übrige	-	-	21.393	0,5	16.809	0,2	-0,5	-0,2

#### Brandenburg

Wahlberechtigte	2.115.546		2.051.960		2.101.025			
Wähler	569.200	26,9	616.122	30,0	1.547.957	73,7	-3,1	-46,8
Ungültige	11.500	2,0	10.335	1,7	21.451	1,4	0,3	0,6
Gültige	557.700	98,0	605.787	98,3	1.526.506	98,6	-0,3	-0,6
SPD	114.590	20,5	191.124	31,5	707.871	46,4	-11,0	-25,9
CDU	133.588	24,0	176.407	29,1	339.868	22,3	-5,1	1,7
PDS	172.235	30,9	156.313	25,8	263.228	17,2	5,1	13,7
GRÜNE	43.725	7,8	20.160	3,3	68.765	4,5	4,5	3,3
FDP	26.153	4,7	13.641	2,3	88.685	5,8	2,4	-1,1
REP	7.219	1,3	9.711	1,6	-	-	-0,3	1,3
NPD	9.938	1,8	7.345	1,2	23.271	1,5	0,6	0,3
Die Tierschutzpartei	9.069	1,6	5.824	1,0	-	-	0,6	1,6
GRAUE	8.699	1,6	3.412	0,6	8.711	0,6	1,0	1,0
DIE FRAUEN	5.274	0,9	3.069	0,5	-	-	0,4	0,9
CM	1.282	0,2	1.334	0,2	-	-	0,0	0,2
ödp	1.290	0,2	1.311	0,2	-	-	0,0	0,2
PBC	1.585	0,3	1.166	0,2	-	-	0,1	0,3
BüSo	960	0,2	395	0,1	-	-	0,1	0,2
ZENTRUM	632	0,1	233	0,0	-	-	0,1	0,1
Deutschland	3.875	0,7	-	-	-	-	0,7	0,7
Unabhängige Kandidaten	2.070	0,4	-	-	-	-	0,4	0,4
AUFBRUCH	1.383	0,2	-	-	-	-	0,2	0,2
DKP	1.625	0,3	-	-	-	-	0,3	0,3
DP	1.813	0,3	-	-	-	-	0,3	0,3
FAMILIE	9.609	1,7	-	-	-	-	1,7	1,7
PSG	1.086	0,2	-	-	-	-	0,2	0,2
Übrige	-	-	14.342	2,4	26.107	1,7	-2,4	-1,7

### 3. Bundesergebnis und Ergebnisse der anderen Bundesländer

	Europawahl 2004		Vergleichszahlen				Differenz	
			Europawahl 1999		Bundestagswahl 2002		EW 1999	BW 2002
	Anzahl	%	Anzahl	%	Anzahl	%	% - Punkte	

#### Bremen

Wahlberechtigte	485.463		491.850		484.493			
Wähler	181.108	37,3	215.407	43,8	382.009	78,8	-6,5	-41,5
Ungültige	2.578	1,4	1.339	0,6	4.385	1,1	0,8	0,3
Gültige	178.530	98,6	214.068	99,4	377.624	98,9	-0,8	-0,3
SPD	54.395	30,5	93.567	43,7	183.368	48,6	-13,2	-18,1
CDU	49.915	28,0	74.433	34,8	92.774	24,6	-6,8	3,4
GRÜNE	39.814	22,3	26.172	12,2	56.632	15,0	10,1	7,3
FDP	11.260	6,3	6.166	2,9	25.306	6,7	3,4	-0,4
PDS	6.627	3,7	5.576	2,6	8.443	2,2	1,1	1,5
REP	1.562	0,9	1.710	0,8	940	0,2	0,1	0,7
Die Tierschutzpartei	2.668	1,5	1.539	0,7	-	-	0,8	1,5
GRAUE	4.458	2,5	1.112	0,5	1.954	0,5	2,0	2,0
NPD	1.483	0,8	923	0,4	1.801	0,5	0,4	0,3
DIE FRAUEN	1.014	0,6	742	0,3	-	-	0,3	0,6
PBC	765	0,4	306	0,1	-	-	0,3	0,4
ödp	222	0,1	177	0,1	-	-	0,0	0,1
CM	169	0,1	106	0,0	-	-	0,1	0,1
BüSo	120	0,1	32	0,0	-	-	0,1	0,1
ZENTRUM	128	0,1	25	0,0	-	-	0,1	0,1
Deutschland	952	0,5	-	-	-	-	0,5	0,5
Unabhängige Kandidaten	310	0,2	-	-	-	-	0,2	0,2
AUFBRUCH	250	0,1	-	-	-	-	0,1	0,1
DKP	415	0,2	-	-	-	-	0,2	0,2
DP	843	0,5	-	-	-	-	0,5	0,5
FAMILIE	976	0,5	-	-	-	-	0,5	0,5
PSG	184	0,1	-	-	-	-	0,1	0,1
Übrige	-	-	1.482	0,7	6.406	1,7	-0,7	-1,7

#### Berlin

Wahlberechtigte	2.444.105		2.431.784		2.442.795			
Wähler	942.981	38,6	970.274	39,9	1.896.316	77,6	-1,3	-39,0
Ungültige	20.960	2,2	10.118	1,0	24.183	1,3	1,2	0,9
Gültige	922.021	97,8	960.156	99,0	1.872.133	98,7	-1,2	-0,9
CDU	243.083	26,4	335.948	35,0	484.017	25,9	-8,6	0,5
SPD	176.955	19,2	256.056	26,7	685.170	36,6	-7,5	-17,4
PDS	132.381	14,4	160.580	16,7	212.642	11,4	-2,3	3,0
GRÜNE	210.032	22,8	119.965	12,5	274.008	14,6	10,3	8,2
FDP	49.275	5,3	23.184	2,4	124.004	6,6	2,9	-1,3
REP	12.621	1,4	18.311	1,9	12.768	0,7	-0,5	0,7
Die Tierschutzpartei	14.549	1,6	9.282	1,0	-	-	0,6	1,6
GRAUE	35.772	3,9	9.275	1,0	15.910	0,8	2,9	3,1
NPD	8.502	0,9	6.999	0,7	11.260	0,6	0,2	0,3
DIE FRAUEN	4.955	0,5	3.827	0,4	7.634	0,4	0,1	0,1
ödp	1.945	0,2	2.151	0,2	2.319	0,1	0,0	0,1
PBC	2.182	0,2	1.330	0,1	3.033	0,2	0,1	0,0
CM	1.055	0,1	797	0,1	-	-	0,0	0,1
BüSo	1.118	0,1	348	0,0	1.926	0,1	0,1	0,0
ZENTRUM	710	0,1	174	0,0	-	-	0,1	0,1
Deutschland	4.204	0,5	-	-	-	-	0,5	0,5
Unabhängige Kandidaten	2.938	0,3	-	-	-	-	0,3	0,3
AUFBRUCH	1.467	0,2	-	-	-	-	0,2	0,2
DKP	2.903	0,3	-	-	-	-	0,3	0,3
DP	2.536	0,3	-	-	-	-	0,3	0,3
FAMILIE	11.428	1,2	-	-	-	-	1,2	1,2
PSG	1.410	0,2	-	-	-	-	0,2	0,2
Übrige	-	-	11.929	1,2	37.442	2,0	-1,2	-2,0

### 3. Bundesergebnis und Ergebnisse der anderen Bundesländer

	Europawahl 2004		Vergleichszahlen				Differenz	
			Europawahl 1999		Bundestagswahl 2002		EW 1999	BW 2002
	Anzahl	%	Anzahl	%	Anzahl	%	% - Punkte	

#### H a m b u r g

Wahlberechtigte	1.227.905		1.208.699		1.221.783			
Wähler	428.863	34,9	447.049	37,0	972.418	79,6	-2,1	-44,7
Ungültige	7.834	1,8	3.786	0,8	8.980	0,9	1,0	0,9
Gültige	421.029	98,2	443.263	99,2	963.438	99,1	-1,0	-0,9
CDU	154.690	36,7	178.149	40,2	270.318	28,1	-3,5	8,6
SPD	106.325	25,3	164.705	37,2	404.738	42,0	-11,9	-16,7
GRÜNE	103.454	24,6	53.082	12,0	156.010	16,2	12,6	8,4
FDP	22.991	5,5	14.849	3,3	65.574	6,8	2,2	-1,3
PDS	11.872	2,8	14.734	3,3	20.253	2,1	-0,5	0,7
REP	1.589	0,4	4.352	1,0	1.201	0,1	-0,6	0,3
GRAUE	5.640	1,3	3.111	0,7	-	-	0,6	1,3
Die Tierschutzpartei	3.237	0,8	2.791	0,6	-	-	0,2	0,8
NPD	1.831	0,4	1.359	0,3	1.956	0,2	0,1	0,2
DIE FRAUEN	1.351	0,3	1.319	0,3	2.189	0,2	0,0	0,1
PBC	1.027	0,2	875	0,2	-	-	0,0	0,2
ödp	677	0,2	455	0,1	-	-	0,1	0,2
CM	255	0,1	256	0,1	-	-	0,0	0,1
BüSo	315	0,1	120	0,0	890	0,1	0,1	0,0
ZENTRUM	172	0,0	75	0,0	-	-	0,0	0,0
Deutschland	1.217	0,3	-	-	-	-	0,3	0,3
Unabhängige Kandidaten	613	0,1	-	-	-	-	0,1	0,1
AUFBRUCH	395	0,1	-	-	-	-	0,1	0,1
DKP	900	0,2	-	-	-	-	0,2	0,2
DP	684	0,2	-	-	-	-	0,2	0,2
FAMILIE	1.534	0,4	-	-	-	-	0,4	0,4
PSG	260	0,1	-	-	-	-	0,1	0,1
Übrige	-	-	3.031	0,7	40.309	4,2	-0,7	-4,2

#### H e s s e n

Wahlberechtigte	4.360.868		4.298.090		4.344.854			
Wähler	1.646.678	37,8	1.809.593	42,1	3.480.327	80,1	-4,3	-42,3
Ungültige	47.496	2,9	22.424	1,2	66.004	1,9	1,7	1,0
Gültige	1.599.182	97,1	1.787.169	98,8	3.414.323	98,1	-1,7	-1,0
CDU	659.315	41,2	844.604	47,3	1.266.054	37,1	-6,1	4,1
SPD	392.512	24,5	616.282	34,5	1.355.496	39,7	-10,0	-15,2
GRÜNE	240.519	15,0	142.359	8,0	366.032	10,7	7,0	4,3
FDP	121.057	7,6	69.694	3,9	280.927	8,2	3,7	-0,6
REP	36.910	2,3	35.735	2,0	26.433	0,8	0,3	1,5
PDS	33.571	2,1	29.224	1,6	45.891	1,3	0,5	0,8
Die Tierschutzpartei	21.576	1,3	11.032	0,6	18.720	0,5	0,7	0,8
DIE FRAUEN	8.970	0,6	5.816	0,3	-	-	0,3	0,6
NPD	13.057	0,8	5.524	0,3	12.613	0,4	0,5	0,4
GRAUE	18.166	1,1	5.207	0,3	6.431	0,2	0,8	0,9
PBC	6.416	0,4	4.819	0,3	6.983	0,2	0,1	0,2
ödp	3.480	0,2	2.763	0,2	2.424	0,1	0,0	0,1
CM	3.402	0,2	1.679	0,1	2.484	0,1	0,1	0,1
BüSo	1.185	0,1	525	0,0	1.454	0,0	0,1	0,1
ZENTRUM	1.932	0,1	379	0,0	-	-	0,1	0,1
Deutschland	8.253	0,5	-	-	-	-	0,5	0,5
Unabhängige Kandidaten	3.866	0,2	-	-	-	-	0,2	0,2
AUFBRUCH	2.148	0,1	-	-	-	-	0,1	0,1
DKP	2.931	0,2	-	-	-	-	0,2	0,2
DP	6.227	0,4	-	-	-	-	0,4	0,4
FAMILIE	12.253	0,8	-	-	-	-	0,8	0,8
PSG	1.436	0,1	-	-	-	-	0,1	0,1
Übrige	-	-	11.527	0,6	22.381	0,7	-0,6	-0,7

### 3. Bundesergebnis und Ergebnisse der anderen Bundesländer

	Europawahl 2004		Vergleichszahlen				Differenz	
			Europawahl 1999		Bundestagswahl 2002		EW 1999	BW 2002
	Anzahl	%	Anzahl	%	Anzahl	%	% - Punkte	

#### Mecklenburg - Vorpommern

Wahlberechtigte	1.413.717		1.409.453		1.412.019			
Wähler	636.920	45,1	715.638	50,8	996.580	70,6	-5,7	-25,5
Ungültige	33.944	5,3	33.907	4,7	23.485	2,4	0,6	2,9
Gültige	602.976	94,7	681.731	95,3	973.095	97,6	-0,6	-2,9
CDU	255.835	42,4	309.727	45,4	294.746	30,3	-3,0	12,1
PDS	130.782	21,7	165.597	24,3	158.823	16,3	-2,6	5,4
SPD	97.045	16,1	138.439	20,3	405.415	41,7	-4,2	-25,6
GRÜNE	28.665	4,8	16.845	2,5	34.180	3,5	2,3	1,3
FDP	23.441	3,9	9.189	1,3	52.816	5,4	2,6	-1,5
REP	6.238	1,0	7.926	1,2	2.876	0,3	-0,2	0,7
Die Tierschutzpartei	9.258	1,5	4.558	0,7	-	-	0,8	1,5
NPD	10.434	1,7	4.260	0,6	8.190	0,8	1,1	0,9
GRAUE	6.266	1,0	3.006	0,4	-	-	0,6	1,0
DIE FRAUEN	6.273	1,0	2.830	0,4	-	-	0,6	1,0
PBC	1.480	0,2	1.189	0,2	-	-	0,0	0,2
ödp	671	0,1	842	0,1	-	-	0,0	0,1
CM	643	0,1	672	0,1	-	-	0,0	0,1
BüSo	700	0,1	611	0,1	-	-	0,0	0,1
ZENTRUM	596	0,1	319	0,0	-	-	0,1	0,1
Deutschland	4.960	0,8	-	-	-	-	0,8	0,8
Unabhängige Kandidaten	2.419	0,4	-	-	-	-	0,4	0,4
AUFBRUCH	1.870	0,3	-	-	-	-	0,3	0,3
DKP	1.538	0,3	-	-	-	-	0,3	0,3
DP	1.283	0,2	-	-	-	-	0,2	0,2
FAMILIE	11.176	1,9	-	-	-	-	1,9	1,9
PSG	1.403	0,2	-	-	-	-	0,2	0,2
Übrige	-	-	15.721	2,3	16.049	1,6	-2,3	-1,6

#### Niedersachsen

Wahlberechtigte	6.064.221		5.960.804		6.035.170			
Wähler	2.433.375	40,1	2.634.368	44,2	4.886.327	81,0	-4,1	-40,9
Ungültige	39.038	1,6	20.960	0,8	40.094	0,8	0,8	0,8
Gültige	2.394.337	98,4	2.613.408	99,2	4.846.233	99,2	-0,8	-0,8
CDU	1.089.566	45,5	1.232.977	47,2	1.673.495	34,5	-1,7	11,0
SPD	666.555	27,8	1.033.547	39,5	2.318.625	47,8	-11,7	-20,0
GRÜNE	290.271	12,1	158.834	6,1	353.644	7,3	6,0	4,8
FDP	151.518	6,3	69.910	2,7	342.990	7,1	3,6	-0,8
PDS	42.385	1,8	32.077	1,2	50.380	1,0	0,6	0,8
REP	21.986	0,9	25.816	1,0	13.972	0,3	-0,1	0,6
Die Tierschutzpartei	23.213	1,0	12.396	0,5	17.538	0,4	0,5	0,6
GRAUE	24.143	1,0	7.863	0,3	7.258	0,1	0,7	0,9
NPD	17.220	0,7	7.021	0,3	12.905	0,3	0,4	0,4
PBC	7.838	0,3	6.215	0,2	9.246	0,2	0,1	0,1
DIE FRAUEN	7.978	0,3	6.158	0,2	-	-	0,1	0,3
ödp	3.391	0,1	3.040	0,1	1.737	0,0	0,0	0,1
CM	3.042	0,1	1.622	0,1	-	-	0,0	0,1
BüSo	1.359	0,1	440	0,0	1.278	0,0	0,1	0,1
ZENTRUM	1.742	0,1	435	0,0	-	-	0,1	0,1
Deutschland	9.374	0,4	-	-	-	-	0,4	0,4
Unabhängige Kandidaten	4.242	0,2	-	-	-	-	0,2	0,2
AUFBRUCH	2.409	0,1	-	-	-	-	0,1	0,1
DKP	2.546	0,1	-	-	-	-	0,1	0,1
DP	6.130	0,3	-	-	-	-	0,3	0,3
FAMILIE	15.799	0,7	-	-	-	-	0,7	0,7
PSG	1.630	0,1	-	-	-	-	0,1	0,1
Übrige	-	-	15.057	0,6	43.165	0,9	-0,6	-0,9

### 3. Bundesergebnis und Ergebnisse der anderen Bundesländer

	Europawahl 2004		Vergleichszahlen				Differenz	
			Europawahl 1999		Bundestagswahl 2002		EW 1999	BW 2002
	Anzahl	%	Anzahl	%	Anzahl	%	% - Punkte	

#### Nörrhein - Westfalen

Wahlberechtigte	13.218.532		13.075.952		13.179.091			
Wähler	5.437.071	41,1	5.732.613	43,8	10.581.411	80,3	-2,7	-39,2
Ungültige	86.935	1,6	47.036	0,8	108.851	1,0	0,8	0,6
Gültige	5.350.136	98,4	5.685.577	99,2	10.472.560	99,0	-0,8	-0,6
CDU	2.404.114	44,9	2.687.264	47,3	3.675.732	35,1	-2,4	9,8
SPD	1.374.451	25,7	2.121.821	37,3	4.499.388	43,0	-11,6	-17,3
GRÜNE	672.690	12,6	406.176	7,1	930.684	8,9	5,5	3,7
FDP	398.754	7,5	197.919	3,5	978.841	9,3	4,0	-1,8
PDS	112.571	2,1	76.689	1,3	125.446	1,2	0,8	0,9
REP	62.835	1,2	53.039	0,9	40.669	0,4	0,3	0,8
Die Tierschutzpartei	60.575	1,1	31.276	0,6	38.146	0,4	0,5	0,7
GRAUE	71.612	1,3	24.624	0,4	22.199	0,2	0,9	1,1
DIE FRAUEN	22.945	0,4	15.316	0,3	9.226	0,1	0,1	0,3
NPD	31.638	0,6	14.374	0,3	25.883	0,2	0,3	0,4
ödp	10.050	0,2	8.679	0,2	4.811	0,0	0,0	0,2
PBC	13.727	0,3	7.863	0,1	15.358	0,1	0,2	0,2
CM	7.728	0,1	5.992	0,1	4.116	0,0	0,0	0,1
ZENTRUM	7.302	0,1	2.506	0,0	3.127	0,0	0,1	0,1
BüSo	3.092	0,1	1.122	0,0	1.561	0,0	0,1	0,1
Deutschland	22.118	0,4	-	-	-	-	0,4	0,4
Unabhängige Kandidaten	10.125	0,2	-	-	-	-	0,2	0,2
AUFBRUCH	4.976	0,1	-	-	-	-	0,1	0,1
DKP	6.769	0,1	-	-	-	-	0,1	0,1
DP	10.548	0,2	-	-	-	-	0,2	0,2
FAMILIE	37.700	0,7	-	-	22.820	0,2	0,7	0,5
PSG	3.816	0,1	-	-	-	-	0,1	0,1
Übrige	-	-	30.917	0,5	74.553	0,7	-0,5	-0,7

#### Rheinland - Pfalz

Wahlberechtigte	3.068.126		3.015.747		3.051.076			
Wähler	1.789.916	58,3	1.925.055	63,8	2.441.460	80,0	-5,5	-21,7
Ungültige	80.859	4,5	49.050	2,5	38.674	1,6	2,0	2,9
Gültige	1.709.057	95,5	1.876.005	97,5	2.402.786	98,4	-2,0	-2,9
CDU	809.337	47,4	937.291	50,0	967.011	40,2	-2,6	7,2
SPD	439.344	25,7	660.618	35,2	918.736	38,2	-9,5	-12,5
GRÜNE	154.725	9,1	96.670	5,2	190.645	7,9	3,9	1,2
FDP	110.951	6,5	68.572	3,7	223.761	9,3	2,8	-2,8
REP	45.927	2,7	38.628	2,1	23.450	1,0	0,6	1,7
PDS	20.493	1,2	15.044	0,8	24.099	1,0	0,4	0,2
Die Tierschutzpartei	28.117	1,6	13.793	0,7	19.324	0,8	0,9	0,8
GRAUE	16.669	1,0	7.487	0,4	-	-	0,6	1,0
DIE FRAUEN	9.897	0,6	6.082	0,3	-	-	0,3	0,6
ödp	5.940	0,3	5.790	0,3	3.963	0,2	0,0	0,1
NPD	12.700	0,7	4.438	0,2	10.321	0,4	0,5	0,3
PBC	6.265	0,4	3.870	0,2	7.721	0,3	0,2	0,1
CM	2.978	0,2	2.060	0,1	-	-	0,1	0,2
BüSo	884	0,1	397	0,0	-	-	0,1	0,1
ZENTRUM	1.655	0,1	369	0,0	-	-	0,1	0,1
Deutschland	9.888	0,6	-	-	-	-	0,6	0,6
Unabhängige Kandidaten	4.213	0,2	-	-	-	-	0,2	0,2
AUFBRUCH	2.644	0,2	-	-	-	-	0,2	0,2
DKP	1.835	0,1	-	-	-	-	0,1	0,1
DP	3.722	0,2	-	-	-	-	0,2	0,2
FAMILIE	19.291	1,1	-	-	-	-	1,1	1,1
PSG	1.582	0,1	-	-	-	-	0,1	0,1
Übrige	-	-	14.896	0,8	13.755	0,6	-0,8	-0,6

### 3. Bundesergebnis und Ergebnisse der anderen Bundesländer

	Europawahl 2004		Vergleichszahlen				Differenz	
			Europawahl 1999		Bundestagswahl 2002		EW 1999	BW 2002
	Anzahl	%	Anzahl	%	Anzahl	%	% - Punkte	

#### S a a r l a n d

Wahlberechtigte	818.800		825.048		821.218			
Wähler	467.966	57,2	499.241	60,5	657.158	80,0	-3,3	-22,8
Ungültige	30.957	6,6	16.971	3,4	14.197	2,2	3,2	4,4
Gültige	437.009	93,4	482.270	96,6	642.961	97,8	-3,2	-4,4
CDU	194.751	44,6	216.489	44,9	224.842	35,0	-0,3	9,6
SPD	131.275	30,0	199.266	41,3	295.521	46,0	-11,3	-16,0
GRÜNE	34.037	7,8	24.269	5,0	48.602	7,6	2,8	0,2
FDP	19.467	4,5	10.125	2,1	41.110	6,4	2,4	-1,9
REP	5.504	1,3	8.224	1,7	2.802	0,4	-0,4	0,9
PDS	8.807	2,0	4.836	1,0	9.000	1,4	1,0	0,6
FAMILIE	11.119	2,5	4.117	0,9	7.225	1,1	1,6	1,4
Die Tierschutzpartei	6.832	1,6	3.211	0,7	-	-	0,9	1,6
GRAUE	6.879	1,6	1.677	0,3	3.424	0,5	1,3	1,1
NPD	7.302	1,7	1.501	0,3	4.449	0,7	1,4	1,0
DIE FRAUEN	2.172	0,5	1.288	0,3	-	-	0,2	0,5
ödp	673	0,2	1.127	0,2	-	-	0,0	0,2
CM	964	0,2	918	0,2	-	-	0,0	0,2
PBC	467	0,1	332	0,1	-	-	0,0	0,1
ZENTRUM	374	0,1	88	0,0	-	-	0,1	0,1
BüSo	244	0,1	49	0,0	-	-	0,1	0,1
Deutschland	1.905	0,4	-	-	-	-	0,4	0,4
Unabhängige Kandidaten	984	0,2	-	-	-	-	0,2	0,2
AUFBRUCH	707	0,2	-	-	-	-	0,2	0,2
DKP	953	0,2	-	-	-	-	0,2	0,2
DP	1.123	0,3	-	-	-	-	0,3	0,3
PSG	470	0,1	-	-	-	-	0,1	0,1
Übrige	-	-	4.753	1,0	5.986	0,9	-1,0	-0,9

#### S a c h s e n

Wahlberechtigte	3.562.400		3.598.883		3.571.995			
Wähler	1.643.204	46,1	1.929.983	53,6	2.632.297	73,7	-7,5	-27,6
Ungültige	80.971	4,9	69.996	3,6	45.197	1,7	1,3	3,2
Gültige	1.562.233	95,1	1.859.987	96,4	2.587.100	98,3	-1,3	-3,2
CDU	570.622	36,5	852.891	45,9	868.167	33,6	-9,4	2,9
PDS	367.196	23,5	391.126	21,0	418.329	16,2	2,5	7,3
SPD	186.457	11,9	363.800	19,6	861.685	33,3	-7,7	-21,4
GRÜNE	94.959	6,1	50.928	2,7	119.530	4,6	3,4	1,5
REP	52.846	3,4	46.532	2,5	26.190	1,0	0,9	2,4
FDP	80.967	5,2	42.463	2,3	187.759	7,3	2,9	-2,1
NPD	50.959	3,3	21.510	1,2	36.814	1,4	2,1	1,9
Die Tierschutzpartei	25.940	1,7	19.977	1,1	-	-	0,6	1,7
DIE FRAUEN	13.743	0,9	12.355	0,7	-	-	0,2	0,9
GRAUE	21.593	1,4	9.833	0,5	14.751	0,6	0,9	0,8
PBC	11.055	0,7	7.553	0,4	15.509	0,6	0,3	0,1
CM	5.082	0,3	2.488	0,1	-	-	0,2	0,3
ödp	2.621	0,2	1.798	0,1	-	-	0,1	0,2
BüSo	3.378	0,2	1.378	0,1	6.801	0,3	0,1	-0,1
ZENTRUM	1.659	0,1	501	0,0	-	-	0,1	0,1
Deutschland	12.297	0,8	-	-	-	-	0,8	0,8
Unabhängige Kandidaten	7.391	0,5	-	-	-	-	0,5	0,5
AUFBRUCH	6.461	0,4	-	-	-	-	0,4	0,4
DKP	3.263	0,2	-	-	-	-	0,2	0,2
DP	5.142	0,3	-	-	-	-	0,3	0,3
FAMILIE	35.132	2,2	-	-	-	-	2,2	2,2
PSG	3.470	0,2	-	-	-	-	0,2	0,2
Übrige	-	-	34.854	1,9	31.565	1,2	-1,9	-1,2



### 3. Bundesergebnis und Ergebnisse der anderen Bundesländer

	Europawahl 2004		Vergleichszahlen				Differenz	
			Europawahl 1999		Bundestagswahl 2002		EW 1999	BW 2002
	Anzahl	%	Anzahl	%	Anzahl	%	% - Punkte	

#### Sachsen - Anhalt

Wahlberechtigte	2.094.281		2.144.993		2.108.941			
Wähler	880.310	42,0	1.062.305	49,5	1.451.093	68,8	-7,5	-26,8
Ungültige	58.797	6,7	39.322	3,7	20.503	1,4	3,0	5,3
Gültige	821.513	93,3	1.022.983	96,3	1.430.590	98,6	-3,0	-5,3
CDU	281.729	34,3	406.036	39,7	415.486	29,0	-5,4	5,3
SPD	151.665	18,5	273.077	26,7	618.016	43,2	-8,2	-24,7
PDS	194.735	23,7	213.539	20,9	206.129	14,4	2,8	9,3
FDP	45.633	5,6	29.265	2,9	108.267	7,6	2,7	-2,0
GRÜNE	36.686	4,5	21.335	2,1	48.574	3,4	2,4	1,1
REP	13.532	1,6	12.971	1,3	-	-	0,3	1,6
Die Tierschutzpartei	16.207	2,0	10.681	1,0	13.950	1,0	1,0	1,0
GRAUE	11.876	1,4	8.271	0,8	5.872	0,4	0,6	1,0
DIE FRAUEN	8.465	1,0	7.790	0,8	-	-	0,2	1,0
NPD	13.117	1,6	7.363	0,7	14.296	1,0	0,9	0,6
PBC	2.253	0,3	1.953	0,2	-	-	0,1	0,3
BüSo	1.903	0,2	1.276	0,1	-	-	0,1	0,2
ödp	1.790	0,2	1.185	0,1	-	-	0,1	0,2
CM	2.166	0,3	1.142	0,1	-	-	0,2	0,3
ZENTRUM	1.281	0,2	630	0,1	-	-	0,1	0,2
Deutschland	5.746	0,7	-	-	-	-	0,7	0,7
Unabhängige Kandidaten	3.049	0,4	-	-	-	-	0,4	0,4
AUFBRUCH	3.380	0,4	-	-	-	-	0,4	0,4
DKP	2.664	0,3	-	-	-	-	0,3	0,3
DP	3.849	0,5	-	-	-	-	0,5	0,5
FAMILIE	17.455	2,1	-	-	-	-	2,1	2,1
PSG	2.332	0,3	-	-	-	-	0,3	0,3
Übrige	-	-	26.469	2,6	-	-	-2,6	0,0

#### Schleswig - Holstein

Wahlberechtigte	2.187.312		2.137.366		2.172.756			
Wähler	796.239	36,4	827.878	38,7	1.753.226	80,7	-2,3	-44,3
Ungültige	14.158	1,8	7.874	1,0	18.267	1,0	0,8	0,8
Gültige	782.081	98,2	820.004	99,0	1.734.959	99,0	-0,8	-0,8
CDU	367.387	47,0	414.097	50,5	625.100	36,0	-3,5	11,0
SPD	198.985	25,4	289.850	35,3	743.838	42,9	-9,9	-17,5
GRÜNE	103.148	13,2	50.229	6,1	162.425	9,4	7,1	3,8
FDP	49.400	6,3	25.757	3,1	139.417	8,0	3,2	-1,7
PDS	13.783	1,8	11.594	1,4	22.579	1,3	0,4	0,5
REP	3.961	0,5	5.236	0,6	2.442	0,1	-0,1	0,4
Die Tierschutzpartei	9.193	1,2	4.819	0,6	-	-	0,6	1,2
GRAUE	11.865	1,5	3.558	0,4	4.313	0,2	1,1	1,3
NPD	4.208	0,5	2.549	0,3	4.701	0,3	0,2	0,2
DIE FRAUEN	2.562	0,3	2.201	0,3	-	-	0,0	0,3
PBC	2.150	0,3	1.759	0,2	3.850	0,2	0,1	0,1
ödp	1.136	0,1	1.128	0,1	-	-	0,0	0,1
CM	924	0,1	688	0,1	-	-	0,0	0,1
BüSo	522	0,1	206	0,0	-	-	0,1	0,1
ZENTRUM	536	0,1	147	0,0	-	-	0,1	0,1
Deutschland	2.391	0,3	-	-	-	-	0,3	0,3
Unabhängige Kandidaten	1.245	0,2	-	-	-	-	0,2	0,2
AUFBRUCH	747	0,1	-	-	-	-	0,1	0,1
DKP	941	0,1	-	-	-	-	0,1	0,1
DP	1.508	0,2	-	-	-	-	0,2	0,2
FAMILIE	4.963	0,6	-	-	-	-	0,6	0,6
PSG	526	0,1	-	-	-	-	0,1	0,1
Übrige	-	-	6.186	0,8	26.294	1,5	-0,8	-1,5

### 3. Bundesergebnis und Ergebnisse der anderen Bundesländer

	Europawahl 2004		Vergleichszahlen				Differenz	
			Europawahl 1999		Bundestagswahl 2002		EW 1999	BW 2002
	Anzahl	%	Anzahl	%	Anzahl	%	% - Punkte	

#### Thüringen

Wahlberechtigte	1.960.795		1.967.824		1.965.378			
Wähler	1.053.065	53,7	1.144.216	58,1	1.470.341	74,8	-4,4	-21,1
Ungültige	36.061	3,4	29.568	2,6	20.642	1,4	0,8	2,0
Gültige	1.017.004	96,6	1.114.648	97,4	1.449.699	98,6	-0,8	-2,0
CDU	384.891	37,8	472.374	42,4	426.162	29,4	-4,6	8,4
SPD	157.103	15,4	285.276	25,6	578.726	39,9	-10,2	-24,5
PDS	256.893	25,3	229.453	20,6	245.789	17,0	4,7	8,3
GRÜNE	55.455	5,5	25.549	2,3	61.799	4,3	3,2	1,2
FDP	42.809	4,2	23.817	2,1	84.882	5,9	2,1	-1,7
REP	22.665	2,2	20.953	1,9	11.348	0,8	0,3	1,4
Die Tierschutzpartei	14.818	1,5	10.668	1,0	-	-	0,5	1,5
DIE FRAUEN	10.025	1,0	8.123	0,7	-	-	0,3	1,0
NPD	17.374	1,7	7.021	0,6	13.572	0,9	1,1	0,8
GRAUE	9.976	1,0	5.007	0,4	5.989	0,4	0,6	0,6
PBC	1.900	0,2	2.138	0,2	-	-	0,0	0,2
ödp	1.886	0,2	1.296	0,1	3.134	0,2	0,1	0,0
BüSo	2.099	0,2	1.113	0,1	-	-	0,1	0,2
CM	1.193	0,1	991	0,1	-	-	0,0	0,1
ZENTRUM	1.072	0,1	300	0,0	-	-	0,1	0,1
Deutschland	8.377	0,8	-	-	-	-	0,8	0,8
Unabhängige Kandidaten	3.534	0,3	-	-	-	-	0,3	0,3
AUFBRUCH	2.949	0,3	-	-	-	-	0,3	0,3
DKP	1.747	0,2	-	-	-	-	0,2	0,2
DP	2.882	0,3	-	-	-	-	0,3	0,3
FAMILIE	15.704	1,5	-	-	-	-	1,5	1,5
PSG	1.652	0,2	-	-	-	-	0,2	0,2
Übrige	-	-	20.569	1,8	18.298	1,3	-1,8	-1,3

#### 4. Ergebnisse der kreisfreien Städte

	Europawahl 2004		Vergleichszahlen				Differenz zur	
			Europawahl 1999		Bundestagswahl 2002		EW 1999	BW 2002
	Anzahl	%	Anzahl	%	Anzahl	%	% - Punkte	
Kreisfreie Stadt Frankenthal (Pfalz)								
Wahlberechtigte	34.309		34.204		34.366			
Wähler	18.093	52,7	19.986	58,4	27.133	79,0	-5,7	-26,3
Ungültige Stimmen	616	3,4	414	2,1	461	1,7	1,3	1,7
Gültige Stimmen	17.477	96,6	19.572	97,9	26.672	98,3	-1,3	-1,7
CDU	8.614	49,3	9.975	51,0	11.253	42,2	-1,7	7,1
SPD	4.430	25,3	7.010	35,8	10.161	38,1	-10,5	-12,8
GRÜNE	1.404	8,0	856	4,4	1.964	7,4	3,6	0,6
FDP	911	5,2	516	2,6	2.002	7,5	2,6	-2,3
REP	761	4,4	544	2,8	421	1,6	1,6	2,8
PDS	225	1,3	177	0,9	263	1,0	0,4	0,3
Die Tierschutzpartei	260	1,5	86	0,4	177	0,7	1,1	0,8
GRAUE	170	1,0	72	0,4	-	-	0,6	1,0
DIE FRAUEN	105	0,6	65	0,3	-	-	0,3	0,6
ödp	27	0,2	24	0,1	18	0,1	0,1	0,1
NPD	95	0,5	41	0,2	167	0,6	0,3	-0,1
PBC	58	0,3	40	0,2	81	0,3	0,1	0,0
CM	26	0,1	17	0,1	-	-	0,0	0,1
BüSo	6	0,0	4	0,0	-	-	0,0	0,0
ZENTRUM	13	0,1	3	0,0	-	-	0,1	0,1
Deutschland	81	0,5	-	-	-	-	0,5	0,5
Unabhängige Kandidaten	29	0,2	-	-	-	-	0,2	0,2
AUFBRUCH	27	0,2	-	-	-	-	0,2	0,2
DKP	24	0,1	-	-	-	-	0,1	0,1
DP	39	0,2	-	-	-	-	0,2	0,2
FAMILIE	155	0,9	-	-	-	-	0,9	0,9
PSG	17	0,1	-	-	-	-	0,1	0,1
Sonstige	-	-	142	0,7	165	0,6	-0,7	-0,6
Kreisfreie Stadt Kaiserslautern								
Wahlberechtigte	72.347		73.755		72.941			
Wähler	33.226	45,9	34.428	46,7	53.308	73,1	-0,8	-27,2
Ungültige Stimmen	1.091	3,3	593	1,7	958	1,8	1,6	1,5
Gültige Stimmen	32.135	96,7	33.835	98,3	52.350	98,2	-1,6	-1,5
CDU	12.964	40,3	15.972	47,2	18.622	35,6	-6,9	4,7
SPD	9.445	29,4	12.385	36,6	21.161	40,4	-7,2	-11,0
GRÜNE	3.674	11,4	1.959	5,8	5.123	9,8	5,6	1,6
FDP	2.037	6,3	1.109	3,3	4.599	8,8	3,0	-2,5
REP	773	2,4	950	2,8	567	1,1	-0,4	1,3
PDS	432	1,3	345	1,0	663	1,3	0,3	0,0
Die Tierschutzpartei	606	1,9	240	0,7	579	1,1	1,2	0,8
GRAUE	400	1,2	160	0,5	-	-	0,7	1,2
DIE FRAUEN	232	0,7	112	0,3	-	-	0,4	0,7
ödp	70	0,2	78	0,2	72	0,1	0,0	0,1
NPD	281	0,9	99	0,3	356	0,7	0,6	0,2
PBC	99	0,3	57	0,2	163	0,3	0,1	0,0
CM	66	0,2	46	0,1	-	-	0,1	0,2
BüSo	22	0,1	4	0,0	-	-	0,1	0,1
ZENTRUM	31	0,1	3	0,0	-	-	0,1	0,1
Deutschland	229	0,7	-	-	-	-	0,7	0,7
Unabhängige Kandidaten	114	0,4	-	-	-	-	0,4	0,4
AUFBRUCH	58	0,2	-	-	-	-	0,2	0,2
DKP	53	0,2	-	-	-	-	0,2	0,2
DP	75	0,2	-	-	-	-	0,2	0,2
FAMILIE	412	1,3	-	-	-	-	1,3	1,3
PSG	62	0,2	-	-	-	-	0,2	0,2
Sonstige	-	-	316	0,9	445	0,9	-0,9	-0,9

#### 4. Ergebnisse der kreisfreien Städte

	Europawahl 2004		Vergleichszahlen				Differenz zur	
			Europawahl 1999		Bundestagswahl 2002		EW 1999	BW 2002
	Anzahl	%	Anzahl	%	Anzahl	%	% - Punkte	
Kreisfreie Stadt Koblenz								
Wahlberechtigte	81.862		83.175		82.159			
Wähler	39.836	48,7	44.967	54,1	63.643	77,5	-5,4	-28,8
Ungültige Stimmen	635	1,6	777	1,7	807	1,3	-0,1	0,3
Gültige Stimmen	39.201	98,4	44.190	98,3	62.836	98,7	0,1	-0,3
CDU	18.865	48,1	23.345	52,8	25.404	40,4	-4,7	7,7
SPD	10.066	25,7	14.498	32,8	24.070	38,3	-7,1	-12,6
GRÜNE	4.486	11,4	2.850	6,4	5.823	9,3	5,0	2,1
FDP	2.523	6,4	1.454	3,3	5.508	8,8	3,1	-2,4
REP	333	0,8	360	0,8	205	0,3	0,0	0,5
PDS	596	1,5	547	1,2	737	1,2	0,3	0,3
Die Tierschutzpartei	414	1,1	262	0,6	365	0,6	0,5	0,5
GRAUE	470	1,2	183	0,4	-	-	0,8	1,2
DIE FRAUEN	201	0,5	116	0,3	-	-	0,2	0,5
ödp	154	0,4	140	0,3	132	0,2	0,1	0,2
NPD	303	0,8	95	0,2	172	0,3	0,6	0,5
PBC	105	0,3	49	0,1	105	0,2	0,2	0,1
CM	62	0,2	37	0,1	-	-	0,1	0,2
BüSo	23	0,1	8	0,0	-	-	0,1	0,1
ZENTRUM	41	0,1	15	0,0	-	-	0,1	0,1
Deutschland	135	0,3	-	-	-	-	0,3	0,3
Unabhängige Kandidaten	75	0,2	-	-	-	-	0,2	0,2
AUFBRUCH	31	0,1	-	-	-	-	0,1	0,1
DKP	20	0,1	-	-	-	-	0,1	0,1
DP	61	0,2	-	-	-	-	0,2	0,2
FAMILIE	208	0,5	-	-	-	-	0,5	0,5
PSG	29	0,1	-	-	-	-	0,1	0,1
Sonstige	-	-	231	0,5	315	0,5	-0,5	-0,5
Kreisfreie Stadt Landau in der Pfalz								
Wahlberechtigte	31.770		30.330		31.234			
Wähler	16.888	53,2	17.357	57,2	24.544	78,6	-4,0	-25,4
Ungültige Stimmen	597	3,5	352	2,0	337	1,4	1,5	2,1
Gültige Stimmen	16.291	96,5	17.005	98,0	24.207	98,6	-1,5	-2,1
CDU	6.712	41,2	7.816	46,0	8.899	36,8	-4,8	4,4
SPD	4.068	25,0	5.829	34,3	8.982	37,1	-9,3	-12,1
GRÜNE	2.469	15,2	1.424	8,4	2.882	11,9	6,8	3,3
FDP	1.111	6,8	804	4,7	2.281	9,4	2,1	-2,6
REP	339	2,1	273	1,6	163	0,7	0,5	1,4
PDS	259	1,6	173	1,0	320	1,3	0,6	0,3
Die Tierschutzpartei	244	1,5	129	0,8	228	0,9	0,7	0,6
GRAUE	161	1,0	79	0,5	-	-	0,5	1,0
DIE FRAUEN	125	0,8	79	0,5	-	-	0,3	0,8
ödp	69	0,4	75	0,4	59	0,2	0,0	0,2
NPD	116	0,7	55	0,3	135	0,6	0,4	0,1
PBC	133	0,8	67	0,4	140	0,6	0,4	0,2
CM	35	0,2	24	0,1	-	-	0,1	0,2
BüSo	13	0,1	6	0,0	-	-	0,1	0,1
ZENTRUM	16	0,1	4	0,0	-	-	0,1	0,1
Deutschland	100	0,6	-	-	-	-	0,6	0,6
Unabhängige Kandidaten	28	0,2	-	-	-	-	0,2	0,2
AUFBRUCH	39	0,2	-	-	-	-	0,2	0,2
DKP	23	0,1	-	-	-	-	0,1	0,1
DP	24	0,1	-	-	-	-	0,1	0,1
FAMILIE	188	1,2	-	-	-	-	1,2	1,2
PSG	19	0,1	-	-	-	-	0,1	0,1
Sonstige	-	-	168	1,0	118	0,4	-1,0	-0,4

#### 4. Ergebnisse der kreisfreien Städte

	Europawahl 2004		Vergleichszahlen				Differenz zur	
			Europawahl 1999		Bundestagswahl 2002		EW 1999	BW 2002
	Anzahl	%	Anzahl	%	Anzahl	%	% - Punkte	
Kreisfreie Stadt Ludwigshafen am Rhein								
Wahlberechtigte	103.633		105.588		103.608			
Wähler	50.895	49,1	56.486	53,5	79.244	76,5	-4,4	-27,4
Ungültige Stimmen	1.613	3,2	958	1,7	1.237	1,6	1,5	1,6
Gültige Stimmen	49.282	96,8	55.528	98,3	78.007	98,4	-1,5	-1,6
CDU	19.689	40,0	24.625	44,3	27.721	35,5	-4,3	4,5
SPD	14.337	29,1	21.747	39,2	33.802	43,3	-10,1	-14,2
GRÜNE	4.085	8,3	2.541	4,6	5.974	7,7	3,7	0,6
FDP	2.479	5,0	1.447	2,6	5.626	7,2	2,4	-2,2
REP	3.798	7,7	2.657	4,8	1.593	2,0	2,9	5,7
PDS	908	1,8	707	1,3	1.091	1,4	0,5	0,4
Die Tierschutzpartei	913	1,9	463	0,8	734	0,9	1,1	1,0
GRAUE	663	1,3	307	0,6	-	-	0,7	1,3
DIE FRAUEN	356	0,7	192	0,3	-	-	0,4	0,7
ödp	66	0,1	103	0,2	91	0,1	-0,1	0,0
NPD	456	0,9	125	0,2	513	0,7	0,7	0,2
PBC	149	0,3	84	0,2	162	0,2	0,1	0,1
CM	62	0,1	35	0,1	-	-	0,0	0,1
BüSo	33	0,1	7	0,0	-	-	0,1	0,1
ZENTRUM	40	0,1	5	0,0	-	-	0,1	0,1
Deutschland	287	0,6	-	-	-	-	0,6	0,6
Unabhängige Kandidaten	96	0,2	-	-	-	-	0,2	0,2
AUFBRUCH	67	0,1	-	-	-	-	0,1	0,1
DKP	64	0,1	-	-	-	-	0,1	0,1
DP	131	0,3	-	-	-	-	0,3	0,3
FAMILIE	559	1,1	-	-	-	-	1,1	1,1
PSG	44	0,1	-	-	-	-	0,1	0,1
Sonstige	-	-	483	0,9	700	0,9	-0,9	-0,9
Kreisfreie Stadt Mainz								
Wahlberechtigte	128.923		128.040		128.322			
Wähler	71.260	55,3	74.393	58,1	104.185	81,2	-2,8	-25,9
Ungültige Stimmen	1.788	2,5	1.105	1,5	1.053	1,0	1,0	1,5
Gültige Stimmen	69.472	97,5	73.288	98,5	103.132	99,0	-1,0	-1,5
CDU	26.931	38,8	32.895	44,9	35.986	34,9	-6,1	3,9
SPD	16.147	23,2	23.274	31,8	37.514	36,4	-8,6	-13,2
GRÜNE	12.495	18,0	7.751	10,6	14.995	14,5	7,4	3,5
FDP	4.859	7,0	3.389	4,6	9.837	9,5	2,4	-2,5
REP	3.947	5,7	2.358	3,2	1.357	1,3	2,5	4,4
PDS	1.193	1,7	1.319	1,8	1.629	1,6	-0,1	0,1
Die Tierschutzpartei	705	1,0	398	0,5	556	0,5	0,5	0,5
GRAUE	641	0,9	271	0,4	-	-	0,5	0,9
DIE FRAUEN	256	0,4	230	0,3	-	-	0,1	0,4
ödp	1.022	1,5	695	0,9	497	0,5	0,6	1,0
NPD	145	0,2	66	0,1	151	0,1	0,1	0,1
PBC	109	0,2	74	0,1	126	0,1	0,1	0,1
CM	89	0,1	85	0,1	-	-	0,0	0,1
BüSo	44	0,1	27	0,0	-	-	0,1	0,1
ZENTRUM	40	0,1	17	0,0	-	-	0,1	0,1
Deutschland	144	0,2	-	-	-	-	0,2	0,2
Unabhängige Kandidaten	101	0,1	-	-	-	-	0,1	0,1
AUFBRUCH	63	0,1	-	-	-	-	0,1	0,1
DKP	60	0,1	-	-	-	-	0,1	0,1
DP	75	0,1	-	-	-	-	0,1	0,1
FAMILIE	364	0,5	-	-	-	-	0,5	0,5
PSG	42	0,1	-	-	-	-	0,1	0,1
Sonstige	-	-	439	0,6	484	0,5	-0,6	-0,5

#### 4. Ergebnisse der kreisfreien Städte

	Europawahl 2004		Vergleichszahlen				Differenz zur	
			Europawahl 1999		Bundestagswahl 2002		EW 1999	BW 2002
	Anzahl	%	Anzahl	%	Anzahl	%	% - Punkte	
<b>Kreisfreie Stadt Neustadt an der Weinstraße</b>								
Wahlberechtigte	41.677		41.123		41.380			
Wähler	23.295	55,9	25.475	61,9	33.661	81,3	-6,0	-25,4
Ungültige Stimmen	757	3,2	476	1,9	504	1,5	1,3	1,7
Gültige Stimmen	22.538	96,8	24.999	98,1	33.157	98,5	-1,3	-1,7
CDU	11.116	49,3	13.550	54,2	14.325	43,2	-4,9	6,1
SPD	4.758	21,1	7.303	29,2	11.007	33,2	-8,1	-12,1
GRÜNE	2.728	12,1	1.611	6,4	3.452	10,4	5,7	1,7
FDP	1.531	6,8	947	3,8	2.919	8,8	3,0	-2,0
REP	538	2,4	589	2,4	372	1,1	0,0	1,3
PDS	238	1,1	203	0,8	357	1,1	0,3	0,0
Die Tierschutzpartei	347	1,5	155	0,6	257	0,8	0,9	0,7
GRAUE	257	1,1	92	0,4	-	-	0,7	1,1
DIE FRAUEN	117	0,5	93	0,4	-	-	0,1	0,5
ödp	75	0,3	132	0,5	63	0,2	-0,2	0,1
NPD	95	0,4	47	0,2	103	0,3	0,2	0,1
PBC	118	0,5	55	0,2	140	0,4	0,3	0,1
CM	38	0,2	37	0,1	-	-	0,1	0,2
BüSo	8	0,0	4	0,0	-	-	0,0	0,0
ZENTRUM	26	0,1	2	0,0	-	-	0,1	0,1
Deutschland	113	0,5	-	-	-	-	0,5	0,5
Unabhängige Kandidaten	62	0,3	-	-	-	-	0,3	0,3
AUFBRUCH	36	0,2	-	-	-	-	0,2	0,2
DKP	28	0,1	-	-	-	-	0,1	0,1
DP	55	0,2	-	-	-	-	0,2	0,2
FAMILIE	233	1,0	-	-	-	-	1,0	1,0
PSG	21	0,1	-	-	-	-	0,1	0,1
Sonstige	-	-	179	0,7	162	0,5	-0,7	-0,5
<b>Kreisfreie Stadt Pirmasens</b>								
Wahlberechtigte	34.918		36.993		35.363			
Wähler	17.233	49,4	18.307	49,5	25.697	72,7	-0,1	-23,3
Ungültige Stimmen	843	4,9	442	2,4	870	3,4	2,5	1,5
Gültige Stimmen	16.390	95,1	17.865	97,6	24.827	96,6	-2,5	-1,5
CDU	7.408	45,2	8.777	49,1	10.061	40,5	-3,9	4,7
SPD	3.855	23,5	6.653	37,2	9.669	38,9	-13,7	-15,4
GRÜNE	1.007	6,1	677	3,8	1.283	5,2	2,3	0,9
FDP	761	4,6	508	2,8	1.926	7,8	1,8	-3,2
REP	1.735	10,6	557	3,1	995	4,0	7,5	6,6
PDS	373	2,3	118	0,7	300	1,2	1,6	1,1
Die Tierschutzpartei	309	1,9	158	0,9	233	0,9	1,0	1,0
GRAUE	175	1,1	84	0,5	-	-	0,6	1,1
DIE FRAUEN	120	0,7	40	0,2	-	-	0,5	0,7
ödp	21	0,1	37	0,2	49	0,2	-0,1	-0,1
NPD	80	0,5	40	0,2	88	0,4	0,3	0,1
PBC	47	0,3	32	0,2	85	0,3	0,1	0,0
CM	22	0,1	12	0,1	-	-	0,0	0,1
BüSo	8	0,0	1	0,0	-	-	0,0	0,0
ZENTRUM	18	0,1	1	0,0	-	-	0,1	0,1
Deutschland	123	0,8	-	-	-	-	0,8	0,8
Unabhängige Kandidaten	47	0,3	-	-	-	-	0,3	0,3
AUFBRUCH	33	0,2	-	-	-	-	0,2	0,2
DKP	17	0,1	-	-	-	-	0,1	0,1
DP	27	0,2	-	-	-	-	0,2	0,2
FAMILIE	181	1,1	-	-	-	-	1,1	1,1
PSG	23	0,1	-	-	-	-	0,1	0,1
Sonstige	-	-	170	1,0	138	0,6	-1,0	-0,6

#### 4. Ergebnisse der kreisfreien Städte

	Europawahl 2004		Vergleichszahlen				Differenz zur	
			Europawahl 1999		Bundestagswahl 2002		EW 1999	BW 2002
	Anzahl	%	Anzahl	%	Anzahl	%	% - Punkte	
Kreisfreie Stadt Speyer								
Wahlberechtigte	36.497		35.668		36.046			
Wähler	18.717	51,3	20.056	56,2	28.375	78,7	-4,9	-27,4
Ungültige Stimmen	555	3,0	392	2,0	414	1,5	1,0	1,5
Gültige Stimmen	18.162	97,0	19.664	98,0	27.961	98,5	-1,0	-1,5
CDU	7.559	41,6	9.194	46,8	10.745	38,4	-5,2	3,2
SPD	4.304	23,7	6.324	32,2	10.347	37,0	-8,5	-13,3
GRÜNE	2.443	13,5	1.424	7,2	2.993	10,7	6,3	2,8
FDP	1.001	5,5	670	3,4	2.228	8,0	2,1	-2,5
REP	959	5,3	904	4,6	614	2,2	0,7	3,1
PDS	309	1,7	285	1,4	401	1,4	0,3	0,3
Die Tierschutzpartei	296	1,6	161	0,8	235	0,8	0,8	0,8
GRAUE	247	1,4	79	0,4	-	-	1,0	1,4
DIE FRAUEN	131	0,7	84	0,4	-	-	0,3	0,7
ödp	282	1,6	275	1,4	97	0,3	0,2	1,3
NPD	68	0,4	38	0,2	69	0,2	0,2	0,2
PBC	64	0,4	50	0,3	66	0,2	0,1	0,2
CM	23	0,1	24	0,1	-	-	0,0	0,1
BüSo	19	0,1	4	0,0	-	-	0,1	0,1
ZENTRUM	20	0,1	3	0,0	-	-	0,1	0,1
Deutschland	92	0,5	-	-	-	-	0,5	0,5
Unabhängige Kandidaten	35	0,2	-	-	-	-	0,2	0,2
AUFBRUCH	32	0,2	-	-	-	-	0,2	0,2
DKP	24	0,1	-	-	-	-	0,1	0,1
DP	26	0,1	-	-	-	-	0,1	0,1
FAMILIE	203	1,1	-	-	-	-	1,1	1,1
PSG	25	0,1	-	-	-	-	0,1	0,1
Sonstige	-	-	145	0,7	166	0,6	-0,7	-0,6
Kreisfreie Stadt Trier								
Wahlberechtigte	76.177		75.744		75.732			
Wähler	34.519	45,3	38.358	50,6	56.626	74,8	-5,3	-29,5
Ungültige Stimmen	1.023	3,0	641	1,7	593	1,0	1,3	2,0
Gültige Stimmen	33.496	97,0	37.717	98,3	56.033	99,0	-1,3	-2,0
CDU	14.965	44,7	18.972	50,3	20.008	35,7	-5,6	9,0
SPD	7.523	22,5	11.753	31,2	22.338	39,9	-8,7	-17,4
GRÜNE	6.028	18,0	3.798	10,1	7.294	13,0	7,9	5,0
FDP	1.901	5,7	1.078	2,9	4.456	8,0	2,8	-2,3
REP	358	1,1	544	1,4	192	0,3	-0,3	0,8
PDS	557	1,7	559	1,5	731	1,3	0,2	0,4
Die Tierschutzpartei	491	1,5	218	0,6	359	0,6	0,9	0,9
GRAUE	343	1,0	224	0,6	-	-	0,4	1,0
DIE FRAUEN	151	0,5	106	0,3	-	-	0,2	0,5
ödp	152	0,5	123	0,3	73	0,1	0,2	0,4
NPD	245	0,7	46	0,1	308	0,5	0,6	0,2
PBC	72	0,2	37	0,1	128	0,2	0,1	0,0
CM	47	0,1	37	0,1	-	-	0,0	0,1
BüSo	7	0,0	7	0,0	-	-	0,0	0,0
ZENTRUM	35	0,1	7	0,0	-	-	0,1	0,1
Deutschland	107	0,3	-	-	-	-	0,3	0,3
Unabhängige Kandidaten	85	0,3	-	-	-	-	0,3	0,3
AUFBRUCH	31	0,1	-	-	-	-	0,1	0,1
DKP	59	0,2	-	-	-	-	0,2	0,2
DP	38	0,1	-	-	-	-	0,1	0,1
FAMILIE	265	0,8	-	-	-	-	0,8	0,8
PSG	36	0,1	-	-	-	-	0,1	0,1
Sonstige	-	-	208	0,6	146	0,3	-0,6	-0,3

#### 4. Ergebnisse der kreisfreien Städte

	Europawahl 2004		Vergleichszahlen				Differenz zur	
			Europawahl 1999		Bundestagswahl 2002		EW 1999	BW 2002
	Anzahl	%	Anzahl	%	Anzahl	%	% - Punkte	
<b>Kreisfreie Stadt Worms</b>								
Wahlberechtigte	58.890		58.617		58.584			
Wähler	26.920	45,7	30.119	51,4	44.010	75,1	-5,7	-29,4
Ungültige Stimmen	1.154	4,3	745	2,5	825	1,9	1,8	2,4
Gültige Stimmen	25.766	95,7	29.374	97,5	43.185	98,1	-1,8	-2,4
CDU	10.952	42,5	12.953	44,1	15.988	37,0	-1,6	5,5
SPD	7.754	30,1	11.801	40,2	17.817	41,3	-10,1	-11,2
GRÜNE	2.402	9,3	1.552	5,3	3.340	7,7	4,0	1,6
FDP	1.587	6,2	1.045	3,6	3.737	8,7	2,6	-2,5
REP	620	2,4	781	2,7	612	1,4	-0,3	1,0
PDS	538	2,1	298	1,0	557	1,3	1,1	0,8
Die Tierschutzpartei	424	1,6	224	0,8	423	1,0	0,8	0,6
GRAUE	264	1,0	125	0,4	-	-	0,6	1,0
DIE FRAUEN	132	0,5	99	0,3	-	-	0,2	0,5
ödp	42	0,2	51	0,2	44	0,1	0,0	0,1
NPD	244	0,9	117	0,4	205	0,5	0,5	0,4
PBC	91	0,4	73	0,2	139	0,3	0,2	0,1
CM	36	0,1	25	0,1	-	-	0,0	0,1
BüSo	18	0,1	7	0,0	-	-	0,1	0,1
ZENTRUM	21	0,1	4	0,0	-	-	0,1	0,1
Deutschland	158	0,6	-	-	-	-	0,6	0,6
Unabhängige Kandidaten	81	0,3	-	-	-	-	0,3	0,3
AUFBRUCH	40	0,2	-	-	-	-	0,2	0,2
DKP	43	0,2	-	-	-	-	0,2	0,2
DP	59	0,2	-	-	-	-	0,2	0,2
FAMILIE	236	0,9	-	-	-	-	0,9	0,9
PSG	24	0,1	-	-	-	-	0,1	0,1
Sonstige	-	-	219	0,7	323	0,7	-0,7	-0,7
<b>Kreisfreie Stadt Zweibrücken</b>								
Wahlberechtigte	27.943		27.996		28.137			
Wähler	12.548	44,9	16.442	58,7	21.225	75,4	-13,8	-30,5
Ungültige Stimmen	561	4,5	341	2,1	411	1,9	2,4	2,6
Gültige Stimmen	11.987	95,5	16.101	97,9	20.814	98,1	-2,4	-2,6
CDU	4.659	38,9	6.630	41,2	7.150	34,4	-2,3	4,5
SPD	3.664	30,6	7.172	44,5	8.904	42,8	-13,9	-12,2
GRÜNE	1.003	8,4	635	3,9	1.448	7,0	4,5	1,4
FDP	932	7,8	554	3,4	1.930	9,3	4,4	-1,5
REP	285	2,4	282	1,8	273	1,3	0,6	1,1
PDS	251	2,1	150	0,9	303	1,5	1,2	0,6
Die Tierschutzpartei	225	1,9	155	1,0	236	1,1	0,9	0,8
GRAUE	124	1,0	76	0,5	-	-	0,5	1,0
DIE FRAUEN	105	0,9	50	0,3	-	-	0,6	0,9
ödp	89	0,7	160	1,0	109	0,5	-0,3	0,2
NPD	128	1,1	67	0,4	167	0,8	0,7	0,3
PBC	39	0,3	23	0,1	113	0,5	0,2	-0,2
CM	18	0,2	12	0,1	-	-	0,1	0,2
BüSo	6	0,1	3	0,0	-	-	0,1	0,1
ZENTRUM	8	0,1	3	0,0	-	-	0,1	0,1
Deutschland	100	0,8	-	-	-	-	0,8	0,8
Unabhängige Kandidaten	70	0,6	-	-	-	-	0,6	0,6
AUFBRUCH	20	0,2	-	-	-	-	0,2	0,2
DKP	19	0,2	-	-	-	-	0,2	0,2
DP	31	0,3	-	-	-	-	0,3	0,3
FAMILIE	190	1,6	-	-	-	-	1,6	1,6
PSG	21	0,2	-	-	-	-	0,2	0,2
Sonstige	-	-	129	0,8	181	0,9	-0,8	-0,9



## 5. Ergebnisse der Landkreise

	Europawahl 2004		Vergleichszahlen				Differenz zur	
			Europawahl 1999		Bundestagswahl 2002		EW 1999	BW 2002
	Anzahl	%	Anzahl	%	Anzahl	%	% - Punkte	
Landkreis Ahrweiler								
Wahlberechtigte	99.311		96.039		98.391			
Wähler	56.528	56,9	61.561	64,1	80.093	81,4	-7,2	-24,5
Ungültige Stimmen	2.044	3,6	1.346	2,2	1.118	1,4	1,4	2,2
Gültige Stimmen	54.484	96,4	60.215	97,8	78.975	98,6	-1,4	-2,2
CDU	31.553	57,9	36.608	60,8	38.374	48,6	-2,9	9,3
SPD	9.669	17,7	15.384	25,5	23.294	29,5	-7,8	-11,8
GRÜNE	4.904	9,0	3.068	5,1	6.246	7,9	3,9	1,1
FDP	3.831	7,0	2.414	4,0	8.674	11,0	3,0	-4,0
REP	532	1,0	601	1,0	332	0,4	0,0	0,6
PDS	514	0,9	377	0,6	662	0,8	0,3	0,1
Die Tierschutzpartei	771	1,4	389	0,6	512	0,6	0,8	0,8
GRAUE	549	1,0	250	0,4	-	-	0,6	1,0
DIE FRAUEN	250	0,5	139	0,2	-	-	0,3	0,5
ödp	243	0,4	337	0,6	187	0,2	-0,2	0,2
NPD	289	0,5	90	0,1	206	0,3	0,4	0,2
PBC	93	0,2	44	0,1	104	0,1	0,1	0,1
CM	91	0,2	70	0,1	-	-	0,1	0,2
BüSo	30	0,1	12	0,0	-	-	0,1	0,1
ZENTRUM	70	0,1	20	0,0	-	-	0,1	0,1
Deutschland	281	0,5	-	-	-	-	0,5	0,5
Unabhängige Kandidaten	121	0,2	-	-	-	-	0,2	0,2
AUFBRUCH	68	0,1	-	-	-	-	0,1	0,1
DKP	40	0,1	-	-	-	-	0,1	0,1
DP	91	0,2	-	-	-	-	0,2	0,2
FAMILIE	463	0,8	-	-	-	-	0,8	0,8
PSG	31	0,1	-	-	-	-	0,1	0,1
Sonstige	-	-	412	0,7	384	0,5	-0,7	-0,5
Landkreis Altenkirchen (Westerwald)								
Wahlberechtigte	103.451		102.000		103.109			
Wähler	58.017	56,1	64.099	62,8	82.348	79,9	-6,7	-23,8
Ungültige Stimmen	2.605	4,5	1.439	2,2	1.154	1,4	2,3	3,1
Gültige Stimmen	55.412	95,5	62.660	97,8	81.194	98,6	-2,3	-3,1
CDU	29.224	52,7	32.805	52,4	34.510	42,5	0,3	10,2
SPD	14.041	25,3	22.527	36,0	31.195	38,4	-10,7	-13,1
GRÜNE	3.743	6,8	2.497	4,0	5.315	6,5	2,8	0,3
FDP	3.352	6,0	2.105	3,4	7.276	9,0	2,6	-3,0
REP	666	1,2	587	0,9	404	0,5	0,3	0,7
PDS	657	1,2	408	0,7	687	0,8	0,5	0,4
Die Tierschutzpartei	702	1,3	344	0,5	524	0,6	0,8	0,7
GRAUE	461	0,8	189	0,3	-	-	0,5	0,8
DIE FRAUEN	242	0,4	144	0,2	-	-	0,2	0,4
ödp	87	0,2	97	0,2	69	0,1	0,0	0,1
NPD	278	0,5	111	0,2	198	0,2	0,3	0,3
PBC	583	1,1	325	0,5	613	0,8	0,6	0,3
CM	144	0,3	77	0,1	-	-	0,2	0,3
BüSo	30	0,1	3	0,0	-	-	0,1	0,1
ZENTRUM	67	0,1	16	0,0	-	-	0,1	0,1
Deutschland	261	0,5	-	-	-	-	0,5	0,5
Unabhängige Kandidaten	107	0,2	-	-	-	-	0,2	0,2
AUFBRUCH	84	0,2	-	-	-	-	0,2	0,2
DKP	35	0,1	-	-	-	-	0,1	0,1
DP	137	0,2	-	-	-	-	0,2	0,2
FAMILIE	461	0,8	-	-	-	-	0,8	0,8
PSG	50	0,1	-	-	-	-	0,1	0,1
Sonstige	-	-	425	0,7	403	0,5	-0,7	-0,5

## 5. Ergebnisse der Landkreise

	Europawahl 2004		Vergleichszahlen				Differenz zur	
			Europawahl 1999		Bundestagswahl 2002		EW 1999	BW 2002
	Anzahl	%	Anzahl	%	Anzahl	%	% - Punkte	
<b>Landkreis Alzey-Worms</b>								
Wahlberechtigte	95.442		90.430		94.058			
Wähler	58.627	61,4	61.607	68,1	77.188	82,1	-6,7	-20,7
Ungültige Stimmen	2.895	4,9	1.846	3,0	1.233	1,6	1,9	3,3
Gültige Stimmen	55.732	95,1	59.761	97,0	75.955	98,4	-1,9	-3,3
CDU	21.935	39,4	24.578	41,1	26.976	35,5	-1,7	3,9
SPD	17.406	31,2	24.913	41,7	31.993	42,1	-10,5	-10,9
GRÜNE	5.066	9,1	3.297	5,5	5.786	7,6	3,6	1,5
FDP	4.152	7,4	2.948	4,9	7.673	10,1	2,5	-2,7
REP	1.793	3,2	1.466	2,5	783	1,0	0,7	2,2
PDS	695	1,2	394	0,7	717	0,9	0,5	0,3
Die Tierschutzpartei	1.044	1,9	566	0,9	698	0,9	1,0	1,0
GRAUE	487	0,9	198	0,3	-	-	0,6	0,9
DIE FRAUEN	323	0,6	243	0,4	-	-	0,2	0,6
ödp	141	0,3	111	0,2	81	0,1	0,1	0,2
NPD	624	1,1	258	0,4	457	0,6	0,7	0,5
PBC	271	0,5	189	0,3	256	0,3	0,2	0,2
CM	57	0,1	42	0,1	-	-	0,0	0,1
BüSo	34	0,1	16	0,0	-	-	0,1	0,1
ZENTRUM	50	0,1	14	0,0	-	-	0,1	0,1
Deutschland	380	0,7	-	-	-	-	0,7	0,7
Unabhängige Kandidaten	149	0,3	-	-	-	-	0,3	0,3
AUFBRUCH	99	0,2	-	-	-	-	0,2	0,2
DKP	61	0,1	-	-	-	-	0,1	0,1
DP	179	0,3	-	-	-	-	0,3	0,3
FAMILIE	739	1,3	-	-	-	-	1,3	1,3
PSG	47	0,1	-	-	-	-	0,1	0,1
Sonstige	-	-	528	0,9	535	0,7	-0,9	-0,7
<b>Landkreis Bad Dürkheim</b>								
Wahlberechtigte	104.552		102.322		104.090			
Wähler	65.763	62,9	68.584	67,0	85.821	82,4	-4,1	-19,5
Ungültige Stimmen	2.294	3,5	1.545	2,3	1.327	1,5	1,2	2,0
Gültige Stimmen	63.469	96,5	67.039	97,7	84.494	98,5	-1,2	-2,0
CDU	28.057	44,2	31.646	47,2	32.083	38,0	-3,0	6,2
SPD	17.191	27,1	24.653	36,8	32.289	38,2	-9,7	-11,1
GRÜNE	5.640	8,9	3.426	5,1	7.299	8,6	3,8	0,3
FDP	4.416	7,0	2.951	4,4	8.644	10,2	2,6	-3,2
REP	2.544	4,0	1.586	2,4	1.103	1,3	1,6	2,7
PDS	637	1,0	462	0,7	820	1,0	0,3	0,0
Die Tierschutzpartei	1.242	2,0	555	0,8	817	1,0	1,2	1,0
GRAUE	605	1,0	245	0,4	-	-	0,6	1,0
DIE FRAUEN	398	0,6	238	0,4	-	-	0,2	0,6
ödp	152	0,2	169	0,3	113	0,1	-0,1	0,1
NPD	443	0,7	221	0,3	433	0,5	0,4	0,2
PBC	254	0,4	175	0,3	311	0,4	0,1	0,0
CM	107	0,2	76	0,1	-	-	0,1	0,2
BüSo	33	0,1	12	0,0	-	-	0,1	0,1
ZENTRUM	49	0,1	11	0,0	-	-	0,1	0,1
Deutschland	363	0,6	-	-	-	-	0,6	0,6
Unabhängige Kandidaten	128	0,2	-	-	-	-	0,2	0,2
AUFBRUCH	94	0,1	-	-	-	-	0,1	0,1
DKP	67	0,1	-	-	-	-	0,1	0,1
DP	123	0,2	-	-	-	-	0,2	0,2
FAMILIE	868	1,4	-	-	-	-	1,4	1,4
PSG	58	0,1	-	-	-	-	0,1	0,1
Sonstige	-	-	613	0,9	582	0,7	-0,9	-0,7

## 5. Ergebnisse der Landkreise

	Europawahl 2004		Vergleichszahlen				Differenz zur	
			Europawahl 1999		Bundestagswahl 2002		EW 1999	BW 2002
	Anzahl	%	Anzahl	%	Anzahl	%	% - Punkte	
Landkreis Bad Kreuznach								
Wahlberechtigte	121.319		119.268		120.556			
Wähler	72.110	59,4	76.821	64,4	95.843	79,5	-5,0	-20,1
Ungültige Stimmen	3.578	5,0	2.075	2,7	1.598	1,7	2,3	3,3
Gültige Stimmen	68.532	95,0	74.746	97,3	94.245	98,3	-2,3	-3,3
CDU	28.479	41,6	33.111	44,3	34.513	36,6	-2,7	5,0
SPD	20.636	30,1	29.729	39,8	39.503	41,9	-9,7	-11,8
GRÜNE	6.300	9,2	4.126	5,5	7.413	7,9	3,7	1,3
FDP	5.562	8,1	3.615	4,8	9.312	9,9	3,3	-1,8
REP	1.150	1,7	1.180	1,6	622	0,7	0,1	1,0
PDS	835	1,2	572	0,8	942	1,0	0,4	0,2
Die Tierschutzpartei	1.268	1,9	591	0,8	736	0,8	1,1	1,1
GRAUE	706	1,0	315	0,4	-	-	0,6	1,0
DIE FRAUEN	400	0,6	224	0,3	-	-	0,3	0,6
ödp	231	0,3	141	0,2	136	0,1	0,1	0,2
NPD	712	1,0	284	0,4	401	0,4	0,6	0,6
PBC	246	0,4	157	0,2	224	0,2	0,2	0,2
CM	158	0,2	70	0,1	-	-	0,1	0,2
BüSo	25	0,0	22	0,0	-	-	0,0	0,0
ZENTRUM	50	0,1	9	0,0	-	-	0,1	0,1
Deutschland	475	0,7	-	-	-	-	0,7	0,7
Unabhängige Kandidaten	144	0,2	-	-	-	-	0,2	0,2
AUFBRUCH	114	0,2	-	-	-	-	0,2	0,2
DKP	85	0,1	-	-	-	-	0,1	0,1
DP	156	0,2	-	-	-	-	0,2	0,2
FAMILIE	745	1,1	-	-	-	-	1,1	1,1
PSG	55	0,1	-	-	-	-	0,1	0,1
Sonstige	-	-	600	0,8	443	0,5	-0,8	-0,5
Landkreis Bernkastel-Wittlich								
Wahlberechtigte	90.069		88.798		89.936			
Wähler	56.640	62,9	60.375	68,0	71.209	79,2	-5,1	-16,3
Ungültige Stimmen	3.393	6,0	2.253	3,7	1.148	1,6	2,3	4,4
Gültige Stimmen	53.247	94,0	58.122	96,3	70.061	98,4	-2,3	-4,4
CDU	29.880	56,1	34.292	59,0	31.605	45,1	-2,9	11,0
SPD	10.552	19,8	16.375	28,2	23.328	33,3	-8,4	-13,5
GRÜNE	3.973	7,5	2.623	4,5	4.934	7,0	3,0	0,5
FDP	3.913	7,3	2.118	3,6	7.820	11,2	3,7	-3,9
REP	702	1,3	757	1,3	392	0,6	0,0	0,7
PDS	460	0,9	312	0,5	586	0,8	0,4	0,1
Die Tierschutzpartei	839	1,6	372	0,6	577	0,8	1,0	0,8
GRAUE	450	0,8	249	0,4	-	-	0,4	0,8
DIE FRAUEN	290	0,5	194	0,3	-	-	0,2	0,5
ödp	94	0,2	119	0,2	75	0,1	0,0	0,1
NPD	371	0,7	81	0,1	285	0,4	0,6	0,3
PBC	63	0,1	54	0,1	127	0,2	0,0	-0,1
CM	100	0,2	68	0,1	-	-	0,1	0,2
BüSo	56	0,1	16	0,0	-	-	0,1	0,1
ZENTRUM	62	0,1	24	0,0	-	-	0,1	0,1
Deutschland	327	0,6	-	-	-	-	0,6	0,6
Unabhängige Kandidaten	148	0,3	-	-	-	-	0,3	0,3
AUFBRUCH	96	0,2	-	-	-	-	0,2	0,2
DKP	52	0,1	-	-	-	-	0,1	0,1
DP	101	0,2	-	-	-	-	0,2	0,2
FAMILIE	652	1,2	-	-	-	-	1,2	1,2
PSG	66	0,1	-	-	-	-	0,1	0,1
Sonstige	-	-	468	0,8	332	0,5	-0,8	-0,5

## 5. Ergebnisse der Landkreise

	Europawahl 2004		Vergleichszahlen				Differenz zur	
			Europawahl 1999		Bundestagswahl 2002		EW 1999	BW 2002
	Anzahl	%	Anzahl	%	Anzahl	%	% - Punkte	
<b>Landkreis Birkenfeld</b>								
Wahlberechtigte	70.807		70.743		70.841			
Wähler	37.294	52,7	42.458	60,0	53.165	75,0	-7,3	-22,3
Ungültige Stimmen	2.034	5,5	1.186	2,8	1.648	3,1	2,7	2,4
Gültige Stimmen	35.260	94,5	41.272	97,2	51.517	96,9	-2,7	-2,4
CDU	14.828	42,1	18.178	44,0	18.585	36,1	-1,9	6,0
SPD	11.001	31,2	17.252	41,8	22.170	43,0	-10,6	-11,8
GRÜNE	2.358	6,7	1.616	3,9	3.015	5,9	2,8	0,8
FDP	3.018	8,6	1.888	4,6	5.488	10,7	4,0	-2,1
REP	819	2,3	712	1,7	703	1,4	0,6	0,9
PDS	448	1,3	326	0,8	577	1,1	0,5	0,2
Die Tierschutzpartei	591	1,7	302	0,7	403	0,8	1,0	0,9
GRAUE	341	1,0	160	0,4	-	-	0,6	1,0
DIE FRAUEN	256	0,7	161	0,4	-	-	0,3	0,7
ödp	76	0,2	63	0,2	52	0,1	0,0	0,1
NPD	314	0,9	123	0,3	205	0,4	0,6	0,5
PBC	79	0,2	83	0,2	82	0,2	0,0	0,0
CM	44	0,1	28	0,1	-	-	0,0	0,1
BüSo	17	0,0	7	0,0	-	-	0,0	0,0
ZENTRUM	27	0,1	3	0,0	-	-	0,1	0,1
Deutschland	240	0,7	-	-	-	-	0,7	0,7
Unabhängige Kandidaten	90	0,3	-	-	-	-	0,3	0,3
AUFBRUCH	61	0,2	-	-	-	-	0,2	0,2
DKP	87	0,2	-	-	-	-	0,2	0,2
DP	99	0,3	-	-	-	-	0,3	0,3
FAMILIE	431	1,2	-	-	-	-	1,2	1,2
PSG	35	0,1	-	-	-	-	0,1	0,1
Sonstige	-	-	370	0,9	237	0,5	-0,9	-0,5
<b>Landkreis Bitburg-Prüm</b>								
Wahlberechtigte	74.729		73.775		74.453			
Wähler	49.710	66,5	52.921	71,7	58.996	79,2	-5,2	-12,7
Ungültige Stimmen	3.194	6,4	2.202	4,2	975	1,7	2,2	4,7
Gültige Stimmen	46.516	93,6	50.719	95,8	58.021	98,3	-2,2	-4,7
CDU	26.927	57,9	30.325	59,8	27.062	46,6	-1,9	11,3
SPD	9.658	20,8	14.653	28,9	19.689	33,9	-8,1	-13,1
GRÜNE	3.067	6,6	1.911	3,8	3.762	6,5	2,8	0,1
FDP	2.927	6,3	1.510	3,0	5.855	10,1	3,3	-3,8
REP	504	1,1	486	1,0	243	0,4	0,1	0,7
PDS	312	0,7	231	0,5	348	0,6	0,2	0,1
Die Tierschutzpartei	726	1,6	387	0,8	424	0,7	0,8	0,9
GRAUE	369	0,8	254	0,5	-	-	0,3	0,8
DIE FRAUEN	243	0,5	162	0,3	-	-	0,2	0,5
ödp	78	0,2	161	0,3	92	0,2	-0,1	0,0
NPD	291	0,6	82	0,2	216	0,4	0,4	0,2
PBC	61	0,1	48	0,1	116	0,2	0,0	-0,1
CM	93	0,2	78	0,2	-	-	0,0	0,2
BüSo	30	0,1	12	0,0	-	-	0,1	0,1
ZENTRUM	54	0,1	19	0,0	-	-	0,1	0,1
Deutschland	256	0,6	-	-	-	-	0,6	0,6
Unabhängige Kandidaten	102	0,2	-	-	-	-	0,2	0,2
AUFBRUCH	78	0,2	-	-	-	-	0,2	0,2
DKP	46	0,1	-	-	-	-	0,1	0,1
DP	80	0,2	-	-	-	-	0,2	0,2
FAMILIE	576	1,2	-	-	-	-	1,2	1,2
PSG	38	0,1	-	-	-	-	0,1	0,1
Sonstige	-	-	400	0,8	214	0,4	-0,8	-0,4

## 5. Ergebnisse der Landkreise

	Europawahl 2004		Vergleichszahlen				Differenz zur	
			Europawahl 1999		Bundestagswahl 2002		EW 1999	BW 2002
	Anzahl	%	Anzahl	%	Anzahl	%	% - Punkte	
Landkreis Cochem-Zell								
Wahlberechtigte	52.594		51.569		52.169			
Wähler	34.808	66,2	38.245	74,2	42.762	82,0	-8,0	-15,8
Ungültige Stimmen	2.297	6,6	1.434	3,7	721	1,7	2,9	4,9
Gültige Stimmen	32.511	93,4	36.811	96,3	42.041	98,3	-2,9	-4,9
CDU	20.132	61,9	24.321	66,1	22.840	54,3	-4,2	7,6
SPD	6.288	19,3	8.988	24,4	11.960	28,4	-5,1	-9,1
GRÜNE	1.586	4,9	1.169	3,2	1.927	4,6	1,7	0,3
FDP	1.959	6,0	1.038	2,8	4.166	9,9	3,2	-3,9
REP	370	1,1	317	0,9	169	0,4	0,2	0,7
PDS	211	0,6	144	0,4	253	0,6	0,2	0,0
Die Tierschutzpartei	407	1,3	215	0,6	285	0,7	0,7	0,6
GRAUE	269	0,8	90	0,2	-	-	0,6	0,8
DIE FRAUEN	138	0,4	84	0,2	-	-	0,2	0,4
ödp	48	0,1	37	0,1	26	0,1	0,0	0,0
NPD	179	0,6	45	0,1	141	0,3	0,5	0,3
PBC	86	0,3	46	0,1	110	0,3	0,2	0,0
CM	68	0,2	54	0,1	-	-	0,1	0,2
BüSo	11	0,0	3	0,0	-	-	0,0	0,0
ZENTRUM	28	0,1	5	0,0	-	-	0,1	0,1
Deutschland	173	0,5	-	-	-	-	0,5	0,5
Unabhängige Kandidaten	92	0,3	-	-	-	-	0,3	0,3
AUFBRUCH	41	0,1	-	-	-	-	0,1	0,1
DKP	31	0,1	-	-	-	-	0,1	0,1
DP	55	0,2	-	-	-	-	0,2	0,2
FAMILIE	310	1,0	-	-	-	-	1,0	1,0
PSG	29	0,1	-	-	-	-	0,1	0,1
Sonstige	-	-	255	0,7	164	0,4	-0,7	-0,4
Landkreis Daun								
Wahlberechtigte	50.064		49.641		49.992			
Wähler	31.952	63,8	36.002	72,5	40.363	80,7	-8,7	-16,9
Ungültige Stimmen	1.881	5,9	1.164	3,2	576	1,4	2,7	4,5
Gültige Stimmen	30.071	94,1	34.838	96,8	39.787	98,6	-2,7	-4,5
CDU	18.287	60,8	21.374	61,4	20.737	52,1	-0,6	8,7
SPD	5.510	18,3	9.595	27,5	12.013	30,2	-9,2	-11,9
GRÜNE	1.885	6,3	1.383	4,0	2.369	6,0	2,3	0,3
FDP	1.730	5,8	906	2,6	3.482	8,8	3,2	-3,0
REP	376	1,3	319	0,9	190	0,5	0,4	0,8
PDS	230	0,8	200	0,6	301	0,8	0,2	0,0
Die Tierschutzpartei	421	1,4	253	0,7	277	0,7	0,7	0,7
GRAUE	318	1,1	177	0,5	-	-	0,6	1,1
DIE FRAUEN	147	0,5	102	0,3	-	-	0,2	0,5
ödp	56	0,2	67	0,2	43	0,1	0,0	0,1
NPD	167	0,6	52	0,1	95	0,2	0,5	0,4
PBC	62	0,2	54	0,2	103	0,3	0,0	-0,1
CM	57	0,2	44	0,1	-	-	0,1	0,2
BüSo	10	0,0	4	0,0	-	-	0,0	0,0
ZENTRUM	28	0,1	11	0,0	-	-	0,1	0,1
Deutschland	165	0,5	-	-	-	-	0,5	0,5
Unabhängige Kandidaten	124	0,4	-	-	-	-	0,4	0,4
AUFBRUCH	37	0,1	-	-	-	-	0,1	0,1
DKP	26	0,1	-	-	-	-	0,1	0,1
DP	51	0,2	-	-	-	-	0,2	0,2
FAMILIE	360	1,2	-	-	-	-	1,2	1,2
PSG	24	0,1	-	-	-	-	0,1	0,1
Sonstige	-	-	297	0,9	177	0,4	-0,9	-0,4

## 5. Ergebnisse der Landkreise

	Europawahl 2004		Vergleichszahlen				Differenz zur	
			Europawahl 1999		Bundestagswahl 2002		EW 1999	BW 2002
	Anzahl	%	Anzahl	%	Anzahl	%	% - Punkte	
<b>Donnersbergkreis</b>								
Wahlberechtigte	60.291		58.196		59.435			
Wähler	37.603	62,4	40.059	68,8	46.702	78,6	-6,4	-16,2
Ungültige Stimmen	2.040	5,4	1.140	2,8	849	1,8	2,6	3,6
Gültige Stimmen	35.563	94,6	38.919	97,2	45.853	98,2	-2,6	-3,6
CDU	13.301	37,4	15.199	39,1	15.479	33,8	-1,7	3,6
SPD	11.620	32,7	17.068	43,9	20.232	44,1	-11,2	-11,4
GRÜNE	2.790	7,8	1.865	4,8	3.253	7,1	3,0	0,7
FDP	2.681	7,5	1.820	4,7	4.269	9,3	2,8	-1,8
REP	1.114	3,1	1.113	2,9	645	1,4	0,2	1,7
PDS	444	1,2	314	0,8	519	1,1	0,4	0,1
Die Tierschutzpartei	715	2,0	377	1,0	499	1,1	1,0	0,9
GRAUE	352	1,0	176	0,5	-	-	0,5	1,0
DIE FRAUEN	266	0,7	177	0,5	-	-	0,2	0,7
ödp	99	0,3	92	0,2	52	0,1	0,1	0,2
NPD	722	2,0	184	0,5	448	1,0	1,5	1,0
PBC	117	0,3	94	0,2	138	0,3	0,1	0,0
CM	54	0,2	34	0,1	-	-	0,1	0,2
BüSo	24	0,1	13	0,0	-	-	0,1	0,1
ZENTRUM	38	0,1	6	0,0	-	-	0,1	0,1
Deutschland	259	0,7	-	-	-	-	0,7	0,7
Unabhängige Kandidaten	93	0,3	-	-	-	-	0,3	0,3
AUFBRUCH	75	0,2	-	-	-	-	0,2	0,2
DKP	43	0,1	-	-	-	-	0,1	0,1
DP	95	0,3	-	-	-	-	0,3	0,3
FAMILIE	606	1,7	-	-	-	-	1,7	1,7
PSG	55	0,2	-	-	-	-	0,2	0,2
Sonstige	-	-	387	1,0	319	0,7	-1,0	-0,7
<b>Landkreis Germersheim</b>								
Wahlberechtigte	90.695		87.047		89.717			
Wähler	55.541	61,2	59.382	68,2	73.135	81,5	-7,0	-20,3
Ungültige Stimmen	2.258	4,1	1.405	2,4	1.140	1,6	1,7	2,5
Gültige Stimmen	53.283	95,9	57.977	97,6	71.995	98,4	-1,7	-2,5
CDU	25.297	47,5	28.980	50,0	30.144	41,9	-2,5	5,6
SPD	12.713	23,9	18.860	32,5	26.320	36,6	-8,6	-12,7
GRÜNE	4.269	8,0	2.880	5,0	4.948	6,9	3,0	1,1
FDP	3.324	6,2	2.075	3,6	6.445	9,0	2,6	-2,8
REP	2.643	5,0	2.637	4,5	1.373	1,9	0,5	3,1
PDS	490	0,9	323	0,6	561	0,8	0,3	0,1
Die Tierschutzpartei	936	1,8	479	0,8	616	0,9	1,0	0,9
GRAUE	457	0,9	176	0,3	-	-	0,6	0,9
DIE FRAUEN	359	0,7	219	0,4	-	-	0,3	0,7
ödp	467	0,9	467	0,8	248	0,3	0,1	0,6
NPD	430	0,8	141	0,2	483	0,7	0,6	0,1
PBC	235	0,4	171	0,3	288	0,4	0,1	0,0
CM	102	0,2	82	0,1	-	-	0,1	0,2
BüSo	22	0,0	19	0,0	-	-	0,0	0,0
ZENTRUM	41	0,1	8	0,0	-	-	0,1	0,1
Deutschland	353	0,7	-	-	-	-	0,7	0,7
Unabhängige Kandidaten	138	0,3	-	-	-	-	0,3	0,3
AUFBRUCH	87	0,2	-	-	-	-	0,2	0,2
DKP	47	0,1	-	-	-	-	0,1	0,1
DP	133	0,2	-	-	-	-	0,2	0,2
FAMILIE	683	1,3	-	-	-	-	1,3	1,3
PSG	57	0,1	-	-	-	-	0,1	0,1
Sonstige	-	-	460	0,8	569	0,8	-0,8	-0,8

## 5. Ergebnisse der Landkreise

	Europawahl 2004		Vergleichszahlen				Differenz zur	
			Europawahl 1999		Bundestagswahl 2002		EW 1999	BW 2002
	Anzahl	%	Anzahl	%	Anzahl	%	% - Punkte	
Landkreis Kaiserslautern								
Wahlberechtigte	83.444		82.763		83.229			
Wähler	53.944	64,6	57.718	69,7	67.155	80,7	-5,1	-16,1
Ungültige Stimmen	2.707	5,0	1.488	2,6	1.299	1,9	2,4	3,1
Gültige Stimmen	51.237	95,0	56.230	97,4	65.856	98,1	-2,4	-3,1
CDU	23.587	46,0	26.825	47,7	25.995	39,5	-1,7	6,5
SPD	14.608	28,5	21.874	38,9	26.533	40,3	-10,4	-11,8
GRÜNE	3.434	6,7	2.066	3,7	4.295	6,5	3,0	0,2
FDP	2.656	5,2	1.505	2,7	5.438	8,3	2,5	-3,1
REP	1.795	3,5	1.730	3,1	849	1,3	0,4	2,2
PDS	502	1,0	290	0,5	597	0,9	0,5	0,1
Die Tierschutzpartei	1.008	2,0	518	0,9	652	1,0	1,1	1,0
GRAUE	488	1,0	202	0,4	-	-	0,6	1,0
DIE FRAUEN	410	0,8	210	0,4	-	-	0,4	0,8
ödp	124	0,2	88	0,2	104	0,2	0,0	0,0
NPD	520	1,0	137	0,2	491	0,7	0,8	0,3
PBC	191	0,4	109	0,2	361	0,5	0,2	-0,1
CM	107	0,2	60	0,1	-	-	0,1	0,2
BüSo	25	0,0	7	0,0	-	-	0,0	0,0
ZENTRUM	40	0,1	4	0,0	-	-	0,1	0,1
Deutschland	424	0,8	-	-	-	-	0,8	0,8
Unabhängige Kandidaten	121	0,2	-	-	-	-	0,2	0,2
AUFBRUCH	106	0,2	-	-	-	-	0,2	0,2
DKP	46	0,1	-	-	-	-	0,1	0,1
DP	148	0,3	-	-	-	-	0,3	0,3
FAMILIE	836	1,6	-	-	-	-	1,6	1,6
PSG	61	0,1	-	-	-	-	0,1	0,1
Sonstige	-	-	605	1,1	541	0,8	-1,1	-0,8
Landkreis Kusel								
Wahlberechtigte	61.829		62.077		61.943			
Wähler	37.998	61,5	41.526	66,9	48.586	78,4	-5,4	-16,9
Ungültige Stimmen	2.541	6,7	1.392	3,4	1.124	2,3	3,3	4,4
Gültige Stimmen	35.457	93,3	40.134	96,6	47.462	97,7	-3,3	-4,4
CDU	12.225	34,5	13.517	33,7	13.925	29,3	0,8	5,2
SPD	13.043	36,8	20.128	50,2	24.107	50,8	-13,4	-14,0
GRÜNE	2.400	6,8	1.583	3,9	2.883	6,1	2,9	0,7
FDP	1.987	5,6	1.184	3,0	3.582	7,5	2,6	-1,9
REP	1.848	5,2	2.127	5,3	984	2,1	-0,1	3,1
PDS	465	1,3	304	0,8	560	1,2	0,5	0,1
Die Tierschutzpartei	804	2,3	294	0,7	503	1,1	1,6	1,2
GRAUE	353	1,0	145	0,4	-	-	0,6	1,0
DIE FRAUEN	278	0,8	144	0,4	-	-	0,4	0,8
ödp	95	0,3	68	0,2	55	0,1	0,1	0,2
NPD	382	1,1	122	0,3	337	0,7	0,8	0,4
PBC	99	0,3	66	0,2	160	0,3	0,1	0,0
CM	83	0,2	41	0,1	-	-	0,1	0,2
BüSo	14	0,0	5	0,0	-	-	0,0	0,0
ZENTRUM	38	0,1	5	0,0	-	-	0,1	0,1
Deutschland	254	0,7	-	-	-	-	0,7	0,7
Unabhängige Kandidaten	126	0,4	-	-	-	-	0,4	0,4
AUFBRUCH	81	0,2	-	-	-	-	0,2	0,2
DKP	64	0,2	-	-	-	-	0,2	0,2
DP	116	0,3	-	-	-	-	0,3	0,3
FAMILIE	646	1,8	-	-	-	-	1,8	1,8
PSG	56	0,2	-	-	-	-	0,2	0,2
Sonstige	-	-	401	1,0	366	0,8	-1,0	-0,8

## 5. Ergebnisse der Landkreise

	Europawahl 2004		Vergleichszahlen				Differenz zur	
			Europawahl 1999		Bundestagswahl 2002		EW 1999	BW 2002
	Anzahl	%	Anzahl	%	Anzahl	%	% - Punkte	
Landkreis Mainz-Bingen								
Wahlberechtigte	150.646		144.725		148.612			
Wähler	93.079	61,8	95.947	66,3	124.633	83,9	-4,5	-22,1
Ungültige Stimmen	3.507	3,8	2.123	2,2	1.413	1,1	1,6	2,7
Gültige Stimmen	89.572	96,2	93.824	97,8	123.220	98,9	-1,6	-2,7
CDU	38.678	43,2	44.030	46,9	45.487	36,9	-3,7	6,3
SPD	23.736	26,5	33.162	35,3	47.885	38,9	-8,8	-12,4
GRÜNE	10.956	12,2	6.583	7,0	12.196	9,9	5,2	2,3
FDP	6.768	7,6	4.478	4,8	12.933	10,5	2,8	-2,9
REP	2.172	2,4	1.720	1,8	1.050	0,9	0,6	1,5
PDS	1.147	1,3	889	0,9	1.300	1,1	0,4	0,2
Die Tierschutzpartei	1.498	1,7	770	0,8	927	0,8	0,9	0,9
GRAUE	832	0,9	339	0,4	-	-	0,5	0,9
DIE FRAUEN	420	0,5	294	0,3	-	-	0,2	0,5
ödp	450	0,5	281	0,3	287	0,2	0,2	0,3
NPD	419	0,5	232	0,2	322	0,3	0,3	0,2
PBC	207	0,2	170	0,2	216	0,2	0,0	0,0
CM	148	0,2	90	0,1	-	-	0,1	0,2
BüSo	51	0,1	26	0,0	-	-	0,1	0,1
ZENTRUM	95	0,1	17	0,0	-	-	0,1	0,1
Deutschland	506	0,6	-	-	-	-	0,6	0,6
Unabhängige Kandidaten	206	0,2	-	-	-	-	0,2	0,2
AUFBRUCH	115	0,1	-	-	-	-	0,1	0,1
DKP	82	0,1	-	-	-	-	0,1	0,1
DP	177	0,2	-	-	-	-	0,2	0,2
FAMILIE	864	1,0	-	-	-	-	1,0	1,0
PSG	45	0,1	-	-	-	-	0,1	0,1
Sonstige	-	-	743	0,8	617	0,5	-0,8	-0,5
Landkreis Mayen-Koblenz								
Wahlberechtigte	164.582		159.751		163.513			
Wähler	94.389	57,4	102.974	64,5	129.492	79,2	-7,1	-21,8
Ungültige Stimmen	3.986	4,2	2.403	2,3	1.898	1,5	1,9	2,7
Gültige Stimmen	90.403	95,8	100.571	97,7	127.594	98,5	-1,9	-2,7
CDU	48.619	53,8	55.210	54,9	55.564	43,5	-1,1	10,3
SPD	22.535	24,9	34.722	34,5	48.192	37,8	-9,6	-12,9
GRÜNE	6.656	7,4	4.265	4,2	8.804	6,9	3,2	0,5
FDP	5.034	5,6	2.678	2,7	11.412	8,9	2,9	-3,3
REP	1.035	1,1	804	0,8	511	0,4	0,3	0,7
PDS	839	0,9	609	0,6	934	0,7	0,3	0,2
Die Tierschutzpartei	1.328	1,5	577	0,6	796	0,6	0,9	0,9
GRAUE	885	1,0	347	0,3	-	-	0,7	1,0
DIE FRAUEN	440	0,5	243	0,2	-	-	0,3	0,5
ödp	197	0,2	163	0,2	157	0,1	0,0	0,1
NPD	531	0,6	162	0,2	317	0,2	0,4	0,4
PBC	198	0,2	109	0,1	312	0,2	0,1	0,0
CM	129	0,1	86	0,1	-	-	0,0	0,1
BüSo	34	0,0	13	0,0	-	-	0,0	0,0
ZENTRUM	70	0,1	16	0,0	-	-	0,1	0,1
Deutschland	460	0,5	-	-	-	-	0,5	0,5
Unabhängige Kandidaten	186	0,2	-	-	-	-	0,2	0,2
AUFBRUCH	127	0,1	-	-	-	-	0,1	0,1
DKP	71	0,1	-	-	-	-	0,1	0,1
DP	150	0,2	-	-	-	-	0,2	0,2
FAMILIE	825	0,9	-	-	-	-	0,9	0,9
PSG	54	0,1	-	-	-	-	0,1	0,1
Sonstige	-	-	567	0,6	595	0,5	-0,6	-0,5



## 5. Ergebnisse der Landkreise

	Europawahl 2004		Vergleichszahlen				Differenz zur	
			Europawahl 1999		Bundestagswahl 2002		EW 1999	BW 2002
	Anzahl	%	Anzahl	%	Anzahl	%	% - Punkte	
Landkreis Neuwied								
Wahlberechtigte	138.845		135.962		137.907			
Wähler	75.443	54,3	83.613	61,5	110.324	80,0	-7,2	-25,7
Ungültige Stimmen	3.023	4,0	1.647	2,0	1.490	1,4	2,0	2,6
Gültige Stimmen	72.420	96,0	81.966	98,0	108.834	98,6	-2,0	-2,6
CDU	36.040	49,8	42.138	51,4	44.855	41,2	-1,6	8,6
SPD	19.270	26,6	29.306	35,8	42.040	38,6	-9,2	-12,0
GRÜNE	6.130	8,5	3.860	4,7	8.003	7,4	3,8	1,1
FDP	4.266	5,9	2.751	3,4	9.946	9,1	2,5	-3,2
REP	802	1,1	748	0,9	466	0,4	0,2	0,7
PDS	1.020	1,4	745	0,9	1.120	1,0	0,5	0,4
Die Tierschutzpartei	1.071	1,5	608	0,7	811	0,7	0,8	0,8
GRAUE	741	1,0	341	0,4	-	-	0,6	1,0
DIE FRAUEN	368	0,5	201	0,2	-	-	0,3	0,5
ödp	154	0,2	218	0,3	117	0,1	-0,1	0,1
NPD	405	0,6	150	0,2	294	0,3	0,4	0,3
PBC	430	0,6	295	0,4	622	0,6	0,2	0,0
CM	111	0,2	71	0,1	-	-	0,1	0,2
BüSo	31	0,0	14	0,0	-	-	0,0	0,0
ZENTRUM	76	0,1	14	0,0	-	-	0,1	0,1
Deutschland	335	0,5	-	-	-	-	0,5	0,5
Unabhängige Kandidaten	166	0,2	-	-	-	-	0,2	0,2
AUFBRUCH	89	0,1	-	-	-	-	0,1	0,1
DKP	63	0,1	-	-	-	-	0,1	0,1
DP	163	0,2	-	-	-	-	0,2	0,2
FAMILIE	633	0,9	-	-	-	-	0,9	0,9
PSG	56	0,1	-	-	-	-	0,1	0,1
Sonstige	-	-	506	0,6	560	0,5	-0,6	-0,5
Rhein-Hunsrück-Kreis								
Wahlberechtigte	81.747		79.823		81.259			
Wähler	53.302	65,2	54.865	68,7	65.882	81,1	-3,5	-15,9
Ungültige Stimmen	2.657	5,0	1.429	2,6	984	1,5	2,4	3,5
Gültige Stimmen	50.645	95,0	53.436	97,4	64.898	98,5	-2,4	-3,5
CDU	24.971	49,3	27.774	52,0	28.022	43,2	-2,7	6,1
SPD	12.965	25,6	18.288	34,2	23.356	36,0	-8,6	-10,4
GRÜNE	3.928	7,8	2.461	4,6	4.402	6,8	3,2	1,0
FDP	4.199	8,3	2.572	4,8	6.906	10,6	3,5	-2,3
REP	655	1,3	548	1,0	318	0,5	0,3	0,8
PDS	530	1,0	358	0,7	611	0,9	0,3	0,1
Die Tierschutzpartei	744	1,5	343	0,6	474	0,7	0,9	0,8
GRAUE	410	0,8	161	0,3	-	-	0,5	0,8
DIE FRAUEN	245	0,5	133	0,2	-	-	0,3	0,5
ödp	141	0,3	132	0,2	104	0,2	0,1	0,1
NPD	276	0,5	86	0,2	181	0,3	0,3	0,2
PBC	285	0,6	97	0,2	219	0,3	0,4	0,3
CM	98	0,2	69	0,1	-	-	0,1	0,2
BüSo	25	0,0	11	0,0	-	-	0,0	0,0
ZENTRUM	51	0,1	11	0,0	-	-	0,1	0,1
Deutschland	287	0,6	-	-	-	-	0,6	0,6
Unabhängige Kandidaten	121	0,2	-	-	-	-	0,2	0,2
AUFBRUCH	54	0,1	-	-	-	-	0,1	0,1
DKP	43	0,1	-	-	-	-	0,1	0,1
DP	93	0,2	-	-	-	-	0,2	0,2
FAMILIE	478	0,9	-	-	-	-	0,9	0,9
PSG	46	0,1	-	-	-	-	0,1	0,1
Sonstige	-	-	392	0,7	305	0,5	-0,7	-0,5

## 5. Ergebnisse der Landkreise

	Europawahl 2004		Vergleichszahlen				Differenz zur	
			Europawahl 1999		Bundestagswahl 2002		EW 1999	BW 2002
	Anzahl	%	Anzahl	%	Anzahl	%	% - Punkte	
Rhein-Lahn-Kreis								
Wahlberechtigte	99.972		98.659		99.720			
Wähler	59.337	59,4	63.731	64,6	80.141	80,4	-5,2	-21,0
Ungültige Stimmen	2.996	5,0	1.657	2,6	1.103	1,4	2,4	3,6
Gültige Stimmen	56.341	95,0	62.074	97,4	79.038	98,6	-2,4	-3,6
CDU	24.722	43,9	27.489	44,3	28.633	36,2	-0,4	7,7
SPD	17.740	31,5	26.423	42,6	34.268	43,4	-11,1	-11,9
GRÜNE	4.719	8,4	2.771	4,5	5.938	7,5	3,9	0,9
FDP	3.506	6,2	2.135	3,4	7.256	9,2	2,8	-3,0
REP	805	1,4	908	1,5	549	0,7	-0,1	0,7
PDS	638	1,1	462	0,7	798	1,0	0,4	0,1
Die Tierschutzpartei	918	1,6	477	0,8	522	0,7	0,8	0,9
GRAUE	547	1,0	229	0,4	-	-	0,6	1,0
DIE FRAUEN	279	0,5	204	0,3	-	-	0,2	0,5
ödp	115	0,2	135	0,2	83	0,1	0,0	0,1
NPD	329	0,6	125	0,2	264	0,3	0,4	0,3
PBC	222	0,4	137	0,2	260	0,3	0,2	0,1
CM	92	0,2	48	0,1	-	-	0,1	0,2
BüSo	36	0,1	9	0,0	-	-	0,1	0,1
ZENTRUM	78	0,1	12	0,0	-	-	0,1	0,1
Deutschland	392	0,7	-	-	-	-	0,7	0,7
Unabhängige Kandidaten	139	0,2	-	-	-	-	0,2	0,2
AUFBRUCH	83	0,1	-	-	-	-	0,1	0,1
DKP	42	0,1	-	-	-	-	0,1	0,1
DP	249	0,4	-	-	-	-	0,4	0,4
FAMILIE	632	1,1	-	-	-	-	1,1	1,1
PSG	58	0,1	-	-	-	-	0,1	0,1
Sonstige	-	-	510	0,8	467	0,6	-0,8	-0,6
Rhein-Pfalz-Kreis								
Wahlberechtigte	113.732		110.801		112.884			
Wähler	70.476	62,0	73.700	66,5	95.757	84,8	-4,5	-22,8
Ungültige Stimmen	2.586	3,7	1.386	1,9	1.267	1,3	1,8	2,4
Gültige Stimmen	67.890	96,3	72.314	98,1	94.490	98,7	-1,8	-2,4
CDU	30.956	45,6	35.711	49,4	38.017	40,2	-3,8	5,4
SPD	17.162	25,3	24.847	34,4	35.684	37,8	-9,1	-12,5
GRÜNE	6.221	9,2	3.590	5,0	7.563	8,0	4,2	1,2
FDP	4.590	6,8	2.852	3,9	8.742	9,3	2,9	-2,5
REP	3.112	4,6	2.493	3,4	1.439	1,5	1,2	3,1
PDS	704	1,0	531	0,7	775	0,8	0,3	0,2
Die Tierschutzpartei	1.226	1,8	568	0,8	885	0,9	1,0	0,9
GRAUE	748	1,1	303	0,4	-	-	0,7	1,1
DIE FRAUEN	449	0,7	260	0,4	-	-	0,3	0,7
ödp	215	0,3	251	0,3	122	0,1	0,0	0,2
NPD	397	0,6	130	0,2	331	0,4	0,4	0,2
PBC	198	0,3	150	0,2	237	0,3	0,1	0,0
CM	102	0,2	66	0,1	-	-	0,1	0,2
BüSo	25	0,0	13	0,0	-	-	0,0	0,0
ZENTRUM	65	0,1	11	0,0	-	-	0,1	0,1
Deutschland	340	0,5	-	-	-	-	0,5	0,5
Unabhängige Kandidaten	179	0,3	-	-	-	-	0,3	0,3
AUFBRUCH	124	0,2	-	-	-	-	0,2	0,2
DKP	70	0,1	-	-	-	-	0,1	0,1
DP	145	0,2	-	-	-	-	0,2	0,2
FAMILIE	805	1,2	-	-	-	-	1,2	1,2
PSG	57	0,1	-	-	-	-	0,1	0,1
Sonstige	-	-	538	0,7	695	0,7	-0,7	-0,7

## 5. Ergebnisse der Landkreise

	Europawahl 2004		Vergleichszahlen				Differenz zur	
			Europawahl 1999		Bundestagswahl 2002		EW 1999	BW 2002
	Anzahl	%	Anzahl	%	Anzahl	%	% - Punkte	
Landkreis Südliche Weinstraße								
Wahlberechtigte	85.834		83.043		84.752			
Wähler	57.422	66,9	60.205	72,5	70.624	83,3	-5,6	-16,4
Ungültige Stimmen	2.723	4,7	1.647	2,7	1.346	1,9	2,0	2,8
Gültige Stimmen	54.699	95,3	58.558	97,3	69.278	98,1	-2,0	-2,8
CDU	25.772	47,1	29.746	50,8	28.651	41,4	-3,7	5,7
SPD	12.779	23,4	18.933	32,3	24.661	35,6	-8,9	-12,2
GRÜNE	5.189	9,5	3.256	5,6	5.704	8,2	3,9	1,3
FDP	3.749	6,9	2.616	4,5	6.773	9,8	2,4	-2,9
REP	1.587	2,9	1.228	2,1	601	0,9	0,8	2,0
PDS	562	1,0	377	0,6	680	1,0	0,4	0,0
Die Tierschutzpartei	1.173	2,1	546	0,9	759	1,1	1,2	1,0
GRAUE	476	0,9	239	0,4	-	-	0,5	0,9
DIE FRAUEN	394	0,7	255	0,4	-	-	0,3	0,7
ödp	175	0,3	191	0,3	120	0,2	0,0	0,1
NPD	634	1,2	255	0,4	518	0,7	0,8	0,5
PBC	335	0,6	207	0,4	361	0,5	0,2	0,1
CM	125	0,2	105	0,2	-	-	0,0	0,2
BüSo	30	0,1	27	0,0	-	-	0,1	0,1
ZENTRUM	60	0,1	10	0,0	-	-	0,1	0,1
Deutschland	371	0,7	-	-	-	-	0,7	0,7
Unabhängige Kandidaten	155	0,3	-	-	-	-	0,3	0,3
AUFBRUCH	126	0,2	-	-	-	-	0,2	0,2
DKP	49	0,1	-	-	-	-	0,1	0,1
DP	117	0,2	-	-	-	-	0,2	0,2
FAMILIE	787	1,4	-	-	-	-	1,4	1,4
PSG	54	0,1	-	-	-	-	0,1	0,1
Sonstige	-	-	567	1,0	450	0,6	-1,0	-0,6
Landkreis Südwestpfalz								
Wahlberechtigte	82.658		82.586		82.642			
Wähler	56.202	68,0	61.156	74,1	68.176	82,5	-6,1	-14,5
Ungültige Stimmen	3.705	6,6	2.209	3,6	1.527	2,2	3,0	4,4
Gültige Stimmen	52.497	93,4	58.947	96,4	66.649	97,8	-3,0	-4,4
CDU	26.259	50,0	30.257	51,3	29.532	44,3	-1,3	5,7
SPD	11.916	22,7	20.047	34,0	23.365	35,1	-11,3	-12,4
GRÜNE	2.992	5,7	2.069	3,5	3.735	5,6	2,2	0,1
FDP	3.302	6,3	2.188	3,7	6.084	9,1	2,6	-2,8
REP	2.444	4,7	1.619	2,7	1.326	2,0	2,0	2,7
PDS	624	1,2	342	0,6	608	0,9	0,6	0,3
Die Tierschutzpartei	1.088	2,1	509	0,9	723	1,1	1,2	1,0
GRAUE	504	1,0	236	0,4	-	-	0,6	1,0
DIE FRAUEN	406	0,8	262	0,4	-	-	0,4	0,8
ödp	147	0,3	206	0,3	125	0,2	0,0	0,1
NPD	525	1,0	217	0,4	376	0,6	0,6	0,4
PBC	178	0,3	146	0,2	268	0,4	0,1	-0,1
CM	127	0,2	72	0,1	-	-	0,1	0,2
BüSo	25	0,0	14	0,0	-	-	0,0	0,0
ZENTRUM	51	0,1	14	0,0	-	-	0,1	0,1
Deutschland	412	0,8	-	-	-	-	0,8	0,8
Unabhängige Kandidaten	171	0,3	-	-	-	-	0,3	0,3
AUFBRUCH	126	0,2	-	-	-	-	0,2	0,2
DKP	68	0,1	-	-	-	-	0,1	0,1
DP	149	0,3	-	-	-	-	0,3	0,3
FAMILIE	930	1,8	-	-	-	-	1,8	1,8
PSG	53	0,1	-	-	-	-	0,1	0,1
Sonstige	-	-	749	1,3	507	0,8	-1,3	-0,8

## 5. Ergebnisse der Landkreise

	Europawahl 2004		Vergleichszahlen				Differenz zur	
			Europawahl 1999		Bundestagswahl 2002		EW 1999	BW 2002
	Anzahl	%	Anzahl	%	Anzahl	%	% - Punkte	
<b>Landkreis Trier-Saarburg</b>								
Wahlberechtigte	108.797		105.693		107.761			
Wähler	69.292	63,7	74.235	70,2	88.599	82,2	-6,5	-18,5
Ungültige Stimmen	4.080	5,9	2.860	3,9	1.520	1,7	2,0	4,2
Gültige Stimmen	65.212	94,1	71.375	96,1	87.079	98,3	-2,0	-4,2
CDU	34.319	52,6	38.414	53,8	35.174	40,4	-1,2	12,2
SPD	15.687	24,1	24.482	34,3	34.901	40,1	-10,2	-16,0
GRÜNE	5.855	9,0	3.422	4,8	6.744	7,7	4,2	1,3
FDP	3.269	5,0	1.718	2,4	7.521	8,6	2,6	-3,6
REP	773	1,2	859	1,2	358	0,4	0,0	0,8
PDS	648	1,0	451	0,6	713	0,8	0,4	0,2
Die Tierschutzpartei	1.060	1,6	463	0,6	660	0,8	1,0	0,8
GRAUE	590	0,9	334	0,5	-	-	0,4	0,9
DIE FRAUEN	416	0,6	228	0,3	-	-	0,3	0,6
ödp	153	0,2	157	0,2	105	0,1	0,0	0,1
NPD	543	0,8	101	0,1	436	0,5	0,7	0,3
PBC	97	0,1	41	0,1	151	0,2	0,0	-0,1
CM	87	0,1	107	0,1	-	-	0,0	0,1
BüSo	20	0,0	18	0,0	-	-	0,0	0,0
ZENTRUM	60	0,1	18	0,0	-	-	0,1	0,1
Deutschland	286	0,4	-	-	-	-	0,4	0,4
Unabhängige Kandidaten	192	0,3	-	-	-	-	0,3	0,3
AUFBRUCH	91	0,1	-	-	-	-	0,1	0,1
DKP	92	0,1	-	-	-	-	0,1	0,1
DP	90	0,1	-	-	-	-	0,1	0,1
FAMILIE	819	1,3	-	-	-	-	1,3	1,3
PSG	65	0,1	-	-	-	-	0,1	0,1
Sonstige	-	-	562	0,8	316	0,4	-0,8	-0,4
<b>Westerwaldkreis</b>								
Wahlberechtigte	153.770		148.803		152.235			
Wähler	91.009	59,2	96.897	65,1	122.815	80,7	-5,9	-21,5
Ungültige Stimmen	4.602	5,1	2.538	2,6	1.746	1,4	2,5	3,7
Gültige Stimmen	86.407	94,9	94.359	97,4	121.069	98,6	-2,5	-3,7
CDU	44.855	51,9	50.059	53,1	54.086	44,7	-1,2	7,2
SPD	21.267	24,6	32.660	34,6	43.986	36,3	-10,0	-11,7
GRÜNE	6.440	7,5	3.805	4,0	7.540	6,2	3,5	1,3
FDP	5.127	5,9	2.986	3,2	11.015	9,1	2,7	-3,2
REP	1.240	1,4	1.284	1,4	676	0,6	0,0	0,8
PDS	1.002	1,2	742	0,8	1.078	0,9	0,4	0,3
Die Tierschutzpartei	1.303	1,5	641	0,7	862	0,7	0,8	0,8
GRAUE	816	0,9	380	0,4	-	-	0,5	0,9
DIE FRAUEN	449	0,5	295	0,3	-	-	0,2	0,5
ödp	133	0,2	146	0,2	106	0,1	0,0	0,1
NPD	663	0,8	213	0,2	452	0,4	0,6	0,4
PBC	591	0,7	262	0,3	634	0,5	0,4	0,2
CM	170	0,2	131	0,1	-	-	0,1	0,2
BüSo	39	0,0	19	0,0	-	-	0,0	0,0
ZENTRUM	98	0,1	24	0,0	-	-	0,1	0,1
Deutschland	619	0,7	-	-	-	-	0,7	0,7
Unabhängige Kandidaten	192	0,2	-	-	-	-	0,2	0,2
AUFBRUCH	111	0,1	-	-	-	-	0,1	0,1
DKP	91	0,1	-	-	-	-	0,1	0,1
DP	184	0,2	-	-	-	-	0,2	0,2
FAMILIE	948	1,1	-	-	-	-	1,1	1,1
PSG	69	0,1	-	-	-	-	0,1	0,1
Sonstige	-	-	712	0,8	634	0,5	-0,8	-0,5



## 6. Ergebnisse der kreisfreien Städte und Landkreise ohne und mit Briefwahl

Kreisfreie Stadt Landkreis	Wähler 1)	Wähler insgesamt	Abgegebene Stimmen								
			ungültig		gültig	C D U		S P D		GRÜNE	
			Anzahl	%	Anzahl	%	Anzahl	%	Anzahl	%	
Kreisfreie Städte											
Frankenthal (Pfalz)	a	14 159	544	3,8	13 615	6 622	48,6	3 480	25,6	1 115	8,2
	b	3 934	72	1,8	3 862	1 992	51,6	950	24,6	289	7,5
	c	18 093	616	3,4	17 477	8 614	49,3	4 430	25,3	1 404	8,0
Kaiserslautern	a	26 589	905	3,4	25 684	10 295	40,1	7 641	29,8	2 867	11,2
	b	6 637	186	2,8	6 451	2 669	41,4	1 804	28,0	807	12,5
	c	33 226	1 091	3,3	32 135	12 964	40,3	9 445	29,4	3 674	11,4
Koblenz	a	28 948	383	1,3	28 565	13 359	46,8	7 783	27,2	3 386	11,9
	b	10 888	252	2,3	10 636	5 506	51,8	2 283	21,5	1 100	10,3
	c	39 836	635	1,6	39 201	18 865	48,1	10 066	25,7	4 486	11,4
Landau in der Pfalz	a	13 164	498	3,8	12 666	5 066	40,0	3 254	25,7	1 963	15,5
	b	3 724	99	2,7	3 625	1 646	45,4	814	22,5	506	14,0
	c	16 888	597	3,5	16 291	6 712	41,2	4 068	25,0	2 469	15,2
Ludwigshafen am Rhein	a	39 811	1 365	3,4	38 446	15 097	39,3	11 086	28,8	3 248	8,4
	b	11 084	248	2,2	10 836	4 592	42,4	3 251	30,0	837	7,7
	c	50 895	1 613	3,2	49 282	19 689	40,0	14 337	29,1	4 085	8,3
Mainz	a	55 074	1 482	2,7	53 592	19 822	37,0	12 986	24,2	9 950	18,6
	b	16 186	306	1,9	15 880	7 109	44,8	3 161	19,9	2 545	16,0
	c	71 260	1 788	2,5	69 472	26 931	38,8	16 147	23,2	12 495	18,0
Neustadt a. d. Weinstr.	a	18 113	657	3,6	17 456	8 558	49,0	3 735	21,4	2 152	12,3
	b	5 182	100	1,9	5 082	2 558	50,3	1 023	20,1	576	11,3
	c	23 295	757	3,2	22 538	11 116	49,3	4 758	21,1	2 728	12,1
Pirmasens	a	14 035	766	5,5	13 269	5 841	44,0	3 131	23,6	786	5,9
	b	3 198	77	2,4	3 121	1 567	50,2	724	23,2	221	7,1
	c	17 233	843	4,9	16 390	7 408	45,2	3 855	23,5	1 007	6,1
Speyer	a	14 350	456	3,2	13 894	5 678	40,9	3 335	24,0	1 898	13,7
	b	4 367	99	2,3	4 268	1 881	44,1	969	22,7	545	12,8
	c	18 717	555	3,0	18 162	7 559	41,6	4 304	23,7	2 443	13,5
Trier	a	27 279	862	3,2	26 417	11 324	42,9	6 243	23,6	4 859	18,4
	b	7 240	161	2,2	7 079	3 641	51,4	1 280	18,1	1 169	16,5
	c	34 519	1 023	3,0	33 496	14 965	44,7	7 523	22,5	6 028	18,0
Worms	a	21 277	1 025	4,8	20 252	8 563	42,3	6 092	30,1	1 899	9,4
	b	5 643	129	2,3	5 514	2 389	43,3	1 662	30,1	503	9,1
	c	26 920	1 154	4,3	25 766	10 952	42,5	7 754	30,1	2 402	9,3
Zweibrücken	a	10 199	504	4,9	9 695	3 732	38,5	3 004	31,0	784	8,1
	b	2 349	57	2,4	2 292	927	40,4	660	28,8	219	9,6
	c	12 548	561	4,5	11 987	4 659	38,9	3 664	30,6	1 003	8,4
Landkreise											
Ahrweiler	a	44 338	1 825	4,1	42 513	24 411	57,4	7 816	18,4	3 904	9,2
	b	12 190	219	1,8	11 971	7 142	59,7	1 853	15,5	1 000	8,4
	c	56 528	2 044	3,6	54 484	31 553	57,9	9 669	17,7	4 904	9,0
Altenkirchen (Ww.)	a	47 614	2 365	5,0	45 249	23 285	51,5	11 930	26,4	3 130	6,9
	b	10 403	240	2,3	10 163	5 939	58,4	2 111	20,8	613	6,0
	c	58 017	2 605	4,5	55 412	29 224	52,7	14 041	25,3	3 743	6,8
Alzey-Worms	a	43 668	2 385	5,5	41 283	15 949	38,6	12 929	31,3	4 013	9,7
	b	14 959	510	3,4	14 449	5 986	41,4	4 477	31,0	1 053	7,3
	c	58 627	2 895	4,9	55 732	21 935	39,4	17 406	31,2	5 066	9,1
Bad Dürkheim	a	47 932	1 879	3,9	46 053	19 847	43,1	12 846	27,9	4 191	9,1
	b	17 831	415	2,3	17 416	8 210	47,1	4 345	24,9	1 449	8,3
	c	65 763	2 294	3,5	63 469	28 057	44,2	17 191	27,1	5 640	8,9
Bad Kreuznach	a	57 508	3 138	5,5	54 370	22 299	41,0	16 726	30,8	4 962	9,1
	b	14 602	440	3,0	14 162	6 180	43,6	3 910	27,6	1 338	9,4
	c	72 110	3 578	5,0	68 532	28 479	41,6	20 636	30,1	6 300	9,2
Bernkastel-Wittlich	a	49 068	3 230	6,6	45 838	25 695	56,1	9 337	20,4	3 261	7,1
	b	7 572	163	2,2	7 409	4 185	56,5	1 215	16,4	712	9,6
	c	56 640	3 393	6,0	53 247	29 880	56,1	10 552	19,8	3 973	7,5
Birkenfeld	a	32 390	1 914	5,9	30 476	12 702	41,7	9 716	31,9	2 025	6,6
	b	4 904	120	2,4	4 784	2 126	44,4	1 285	26,9	333	7,0
	c	37 294	2 034	5,5	35 260	14 828	42,1	11 001	31,2	2 358	6,7

## 6. Ergebnisse der kreisfreien Städte und Landkreise ohne und mit Briefwahl

Von den gültigen Stimmen entfielen auf										Kreisfreie Stadt Landkreis
F D P		R E P		P D S		Die Tierschutzpartei		Sonstige		
Anzahl	%	Anzahl	%	Anzahl	%	Anzahl	%	Anzahl	%	
										Kreisfreie Städte
698	5,1	638	4,7	180	1,3	208	1,5	674	5,0	
213	5,5	123	3,2	45	1,2	52	1,3	198	5,1	Frankenthal (Pfalz)
911	5,2	761	4,4	225	1,3	260	1,5	872	5,0	
1 615	6,3	648	2,5	354	1,4	466	1,8	1 798	6,9	
422	6,5	125	1,9	78	1,2	140	2,2	406	6,3	Kaiserslautern
2 037	6,3	773	2,4	432	1,3	606	1,9	2 204	7,0	
1 784	6,2	240	0,8	450	1,6	261	0,9	1 302	4,6	
739	6,9	93	0,9	146	1,4	153	1,4	616	5,8	Koblenz
2 523	6,4	333	0,8	596	1,5	414	1,1	1 918	5,0	
843	6,7	290	2,3	215	1,7	175	1,4	860	6,7	
268	7,4	49	1,4	44	1,2	69	1,9	229	6,2	Landau in der Pfalz
1 111	6,8	339	2,1	259	1,6	244	1,5	1 089	6,6	
1 890	4,9	3 287	8,5	748	1,9	691	1,8	2 399	6,4	
589	5,4	511	4,7	160	1,5	222	2,0	674	6,3	Ludwigshafen am Rhein
2 479	5,0	3 798	7,7	908	1,8	913	1,9	3 073	6,2	
3 631	6,8	3 286	6,1	937	1,7	530	1,0	2 450	4,6	
1 228	7,7	661	4,2	256	1,6	175	1,1	745	4,7	Mainz
4 859	7,0	3 947	5,7	1 193	1,7	705	1,0	3 195	4,6	
1 155	6,6	459	2,6	186	1,1	262	1,5	949	5,5	
376	7,4	79	1,6	52	1,0	85	1,7	333	6,6	Neustadt a. d. Weinstr.
1 531	6,8	538	2,4	238	1,1	347	1,5	1 282	5,7	
598	4,5	1 581	11,9	324	2,4	253	1,9	755	5,8	
163	5,2	154	4,9	49	1,6	56	1,8	187	6,0	Pirmasens
761	4,6	1 735	10,6	373	2,3	309	1,9	942	5,8	
732	5,3	820	5,9	246	1,8	211	1,5	974	6,9	
269	6,3	139	3,3	63	1,5	85	2,0	317	7,3	Speyer
1 001	5,5	959	5,3	309	1,7	296	1,6	1 291	7,1	
1 488	5,6	297	1,1	475	1,8	399	1,5	1 332	5,1	
413	5,8	61	0,9	82	1,2	92	1,3	341	4,8	Trier
1 901	5,7	358	1,1	557	1,7	491	1,5	1 673	4,8	
1 221	6,0	522	2,6	465	2,3	330	1,6	1 160	5,7	
366	6,6	98	1,8	73	1,3	94	1,7	329	6,1	Worms
1 587	6,2	620	2,4	538	2,1	424	1,6	1 489	5,8	
760	7,8	246	2,5	195	2,0	188	1,9	786	8,2	
172	7,5	39	1,7	56	2,4	37	1,6	182	8,0	Zweibrücken
932	7,8	285	2,4	251	2,1	225	1,9	968	7,9	
										Landkreise
2 910	6,8	423	1,0	419	1,0	575	1,4	2 055	4,8	
921	7,7	109	0,9	95	0,8	196	1,6	655	5,4	Ahrweiler
3 831	7,0	532	1,0	514	0,9	771	1,4	2 710	5,1	
2 704	6,0	567	1,3	555	1,2	560	1,2	2 518	5,5	
648	6,4	99	1,0	102	1,0	142	1,4	509	5,0	Altenkirchen (Ww.)
3 352	6,0	666	1,2	657	1,2	702	1,3	3 027	5,5	
3 001	7,3	1 389	3,4	544	1,3	756	1,8	2 702	6,6	
1 151	8,0	404	2,8	151	1,0	288	2,0	939	6,5	Alzey-Worms
4 152	7,4	1 793	3,2	695	1,2	1 044	1,9	3 641	6,6	
3 141	6,8	2 003	4,3	494	1,1	874	1,9	2 657	5,8	
1 275	7,3	541	3,1	143	0,8	368	2,1	1 085	6,4	Bad Dürkheim
4 416	7,0	2 544	4,0	637	1,0	1 242	2,0	3 742	5,8	
4 276	7,9	940	1,7	691	1,3	1 001	1,8	3 475	6,4	
1 286	9,1	210	1,5	144	1,0	267	1,9	827	5,9	Bad Kreuznach
5 562	8,1	1 150	1,7	835	1,2	1 268	1,9	4 302	6,2	
3 313	7,2	629	1,4	419	0,9	711	1,6	2 473	5,3	
600	8,1	73	1,0	41	0,6	128	1,7	455	6,1	Bernkastel-Wittlich
3 913	7,3	702	1,3	460	0,9	839	1,6	2 928	5,5	
2 524	8,3	737	2,4	392	1,3	515	1,7	1 865	6,1	
494	10,3	82	1,7	56	1,2	76	1,6	332	6,9	Birkenfeld
3 018	8,6	819	2,3	448	1,3	591	1,7	2 197	6,1	

## 6. Ergebnisse der kreisfreien Städte und Landkreise ohne und mit Briefwahl

Kreisfreie Stadt Landkreis	Wähler 1)	Wähler insgesamt	Abgegebene Stimmen								
			ungültig		gültig	C D U		S P D		GRÜNE	
			Anzahl	%	Anzahl	%	Anzahl	%	Anzahl	%	
Bitburg-Prüm	a	42 615	3 010	7,1	39 605	22 846	57,7	8 450	21,3	2 523	6,4
	b	7 095	184	2,6	6 911	4 081	59,1	1 208	17,5	544	7,9
	c	49 710	3 194	6,4	46 516	26 927	57,9	9 658	20,8	3 067	6,6
Cochem-Zell	a	30 397	2 175	7,2	28 222	17 547	62,2	5 427	19,2	1 376	4,9
	b	4 411	122	2,8	4 289	2 585	60,3	861	20,1	210	4,9
	c	34 808	2 297	6,6	32 511	20 132	61,9	6 288	19,3	1 586	4,9
Daun	a	26 938	1 744	6,5	25 194	15 365	61,0	4 659	18,5	1 557	6,2
	b	5 014	137	2,7	4 877	2 922	59,9	851	17,4	328	6,7
	c	31 952	1 881	5,9	30 071	18 287	60,8	5 510	18,3	1 885	6,3
Donnersbergkreis	a	29 336	1 759	6,0	27 577	10 200	37,0	9 043	32,8	2 188	7,9
	b	8 267	281	3,4	7 986	3 101	38,8	2 577	32,3	602	7,5
	c	37 603	2 040	5,4	35 563	13 301	37,4	11 620	32,7	2 790	7,8
Germersheim	a	39 312	1 805	4,6	37 507	17 204	45,9	9 319	24,8	3 107	8,3
	b	16 229	453	2,8	15 776	8 093	51,3	3 394	21,5	1 162	7,4
	c	55 541	2 258	4,1	53 283	25 297	47,5	12 713	23,9	4 269	8,0
Kaiserslautern	a	42 873	2 295	5,4	40 578	18 378	45,3	11 677	28,8	2 762	6,8
	b	11 071	412	3,7	10 659	5 209	48,9	2 931	27,5	672	6,3
	c	53 944	2 707	5,0	51 237	23 587	46,0	14 608	28,5	3 434	6,7
Kusel	a	33 115	2 335	7,1	30 780	10 519	34,2	11 415	37,1	2 027	6,6
	b	4 883	206	4,2	4 677	1 706	36,5	1 628	34,8	373	8,0
	c	37 998	2 541	6,7	35 457	12 225	34,5	13 043	36,8	2 400	6,8
Mainz-Bingen	a	70 318	2 965	4,2	67 353	28 306	42,0	18 320	27,2	8 541	12,7
	b	22 761	542	2,4	22 219	10 372	46,7	5 416	24,4	2 415	10,9
	c	93 079	3 507	3,8	89 572	38 678	43,2	23 736	26,5	10 956	12,2
Mayen-Koblenz	a	73 152	3 393	4,6	69 759	37 150	53,3	17 760	25,5	5 238	7,5
	b	21 237	593	2,8	20 644	11 469	55,6	4 775	23,1	1 418	6,9
	c	94 389	3 986	4,2	90 403	48 619	53,8	22 535	24,9	6 656	7,4
Neuwied	a	58 277	2 587	4,4	55 690	27 190	48,8	15 308	27,5	4 687	8,4
	b	17 166	436	2,5	16 730	8 850	52,9	3 962	23,7	1 443	8,6
	c	75 443	3 023	4,0	72 420	36 040	49,8	19 270	26,6	6 130	8,5
Rhein-Hunsrück-Kreis	a	44 372	2 437	5,5	41 935	20 409	48,7	11 087	26,4	3 209	7,7
	b	8 930	220	2,5	8 710	4 562	52,4	1 878	21,6	719	8,3
	c	53 302	2 657	5,0	50 645	24 971	49,3	12 965	25,6	3 928	7,8
Rhein-Lahn-Kreis	a	47 433	2 665	5,6	44 768	19 269	43,0	14 555	32,5	3 759	8,4
	b	11 904	331	2,8	11 573	5 453	47,1	3 185	27,5	960	8,3
	c	59 337	2 996	5,0	56 341	24 722	43,9	17 740	31,5	4 719	8,4
Rhein-Pfalz-Kreis	a	51 701	2 039	3,9	49 662	22 103	44,5	12 741	25,7	4 736	9,5
	b	18 775	547	2,9	18 228	8 853	48,6	4 421	24,3	1 485	8,1
	c	70 476	2 586	3,7	67 890	30 956	45,6	17 162	25,3	6 221	9,2
Südliche Weinstraße	a	42 855	2 361	5,5	40 494	18 510	45,7	9 811	24,2	4 025	9,9
	b	14 567	362	2,5	14 205	7 262	51,1	2 968	20,9	1 164	8,2
	c	57 422	2 723	4,7	54 699	25 772	47,1	12 779	23,4	5 189	9,5
Südwestpfalz	a	42 031	3 046	7,2	38 985	18 635	47,8	9 477	24,3	2 306	5,9
	b	14 171	659	4,7	13 512	7 624	56,4	2 439	18,1	686	5,1
	c	56 202	3 705	6,6	52 497	26 259	50,0	11 916	22,7	2 992	5,7
Trier-Saarburg	a	58 718	3 739	6,4	54 979	28 511	51,9	13 722	25,0	4 877	8,9
	b	10 574	341	3,2	10 233	5 808	56,8	1 965	19,2	978	9,6
	c	69 292	4 080	5,9	65 212	34 319	52,6	15 687	24,1	5 855	9,0
Westerwaldkreis	a	71 218	4 085	5,7	67 133	34 241	51,0	17 170	25,6	5 010	7,5
	b	19 791	517	2,6	19 274	10 614	55,1	4 097	21,3	1 430	7,4
	c	91 009	4 602	5,1	86 407	44 855	51,9	21 267	24,6	6 440	7,5
Kreisfreie Städte	a	282 998	9 447	3,3	273 551	113 957	41,7	71 770	26,2	34 907	12,8
	b	80 432	1 786	2,2	78 646	36 477	46,4	18 581	23,6	9 317	11,8
	c	363 430	11 233	3,1	352 197	150 434	42,7	90 351	25,7	44 224	12,6
Landkreise	a	1 127 179	61 176	5,4	1 066 003	510 571	47,9	281 241	26,4	87 414	8,2
	b	299 307	8 450	2,8	290 857	148 332	51,0	67 752	23,3	23 087	7,9
	c	1 426 486	69 626	4,9	1 356 860	658 903	48,6	348 993	25,7	110 501	8,1
Rheinland-Pfalz	a	1 410 177	70 623	5,0	1 339 554	624 528	46,6	353 011	26,4	122 321	9,1
	b	379 739	10 236	2,7	369 503	184 809	50,0	86 333	23,4	32 404	8,8
	c	1 789 916	80 859	4,5	1 709 057	809 337	47,4	439 344	25,7	154 725	9,1



## 6. Ergebnisse der kreisfreien Städte und Landkreise ohne und mit Briefwahl

Von den gültigen Stimmen entfielen auf										Kreisfreie Stadt Landkreis
F D P		R E P		P D S		Die Tierschutzpartei		Sonstige		
Anzahl	%	Anzahl	%	Anzahl	%	Anzahl	%	Anzahl	%	
2 481	6,3	432	1,1	256	0,6	582	1,5	2 035	5,1	Bitburg-Prüm
446	6,5	72	1,0	56	0,8	144	2,1	360	5,1	
2 927	6,3	504	1,1	312	0,7	726	1,6	2 395	5,0	
1 644	5,8	332	1,2	186	0,7	356	1,3	1 354	4,7	Cochem-Zell
315	7,3	38	0,9	25	0,6	51	1,2	204	4,7	
1 959	6,0	370	1,1	211	0,6	407	1,3	1 558	4,9	
1 439	5,7	328	1,3	196	0,8	342	1,4	1 308	5,1	Daun
291	6,0	48	1,0	34	0,7	79	1,6	324	6,7	
1 730	5,8	376	1,3	230	0,8	421	1,4	1 632	5,3	
2 066	7,5	901	3,3	356	1,3	550	2,0	2 273	8,2	Donnersbergkreis
615	7,7	213	2,7	88	1,1	165	2,1	625	7,8	
2 681	7,5	1 114	3,1	444	1,2	715	2,0	2 898	8,3	
2 282	6,1	2 042	5,4	384	1,0	628	1,7	2 541	6,8	Germersheim
1 042	6,6	601	3,8	106	0,7	308	2,0	1 070	6,7	
3 324	6,2	2 643	5,0	490	0,9	936	1,8	3 611	6,7	
2 068	5,1	1 549	3,8	410	1,0	820	2,0	2 914	7,2	Kaiserslautern
588	5,5	246	2,3	92	0,9	188	1,8	733	6,8	
2 656	5,2	1 795	3,5	502	1,0	1 008	2,0	3 647	7,1	
1 722	5,6	1 684	5,5	412	1,3	679	2,2	2 322	7,5	Kusel
265	5,7	164	3,5	53	1,1	125	2,7	363	7,7	
1 987	5,6	1 848	5,2	465	1,3	804	2,3	2 685	7,5	
5 028	7,5	1 741	2,6	919	1,4	1 086	1,6	3 412	5,0	Mainz-Bingen
1 740	7,8	431	1,9	228	1,0	412	1,9	1 205	5,4	
6 768	7,6	2 172	2,4	1 147	1,3	1 498	1,7	4 617	5,1	
3 799	5,4	842	1,2	669	1,0	998	1,4	3 303	4,7	Mayen-Koblenz
1 235	6,0	193	0,9	170	0,8	330	1,6	1 054	5,1	
5 034	5,6	1 035	1,1	839	0,9	1 328	1,5	4 357	4,8	
3 199	5,7	652	1,2	840	1,5	788	1,4	3 026	5,5	Neuwied
1 067	6,4	150	0,9	180	1,1	283	1,7	795	4,7	
4 266	5,9	802	1,1	1 020	1,4	1 071	1,5	3 821	5,2	
3 469	8,3	557	1,3	449	1,1	606	1,4	2 149	5,1	Rhein-Hunsrück-Kreis
730	8,4	98	1,1	81	0,9	138	1,6	504	5,7	
4 199	8,3	655	1,3	530	1,0	744	1,5	2 653	5,2	
2 691	6,0	691	1,5	509	1,1	713	1,6	2 581	5,9	Rhein-Lahn-Kreis
815	7,0	114	1,0	129	1,1	205	1,8	712	6,2	
3 506	6,2	805	1,4	638	1,1	918	1,6	3 293	5,9	
3 324	6,7	2 478	5,0	557	1,1	864	1,7	2 859	5,8	Rhein-Pfalz-Kreis
1 266	6,9	634	3,5	147	0,8	362	2,0	1 060	5,8	
4 590	6,8	3 112	4,6	704	1,0	1 226	1,8	3 919	5,7	
2 788	6,9	1 237	3,1	463	1,1	825	2,0	2 835	7,1	Südliche Weinstraße
961	6,8	350	2,5	99	0,7	348	2,4	1 053	7,4	
3 749	6,9	1 587	2,9	562	1,0	1 173	2,1	3 888	7,1	
2 485	6,4	1 946	5,0	507	1,3	786	2,0	2 843	7,3	Südwestpfalz
817	6,0	498	3,7	117	0,9	302	2,2	1 029	7,6	
3 302	6,3	2 444	4,7	624	1,2	1 088	2,1	3 872	7,3	
2 720	4,9	686	1,2	558	1,0	878	1,6	3 027	5,5	Trier-Saarburg
549	5,4	87	0,9	90	0,9	182	1,8	574	5,4	
3 269	5,0	773	1,2	648	1,0	1 060	1,6	3 601	5,5	
3 884	5,8	1 038	1,5	817	1,2	983	1,5	3 990	5,9	Westerwaldkreis
1 243	6,4	202	1,0	185	1,0	320	1,7	1 183	6,1	
5 127	5,9	1 240	1,4	1 002	1,2	1 303	1,5	5 173	6,0	
16 415	6,0	12 314	4,5	4 775	1,7	3 974	1,5	15 439	5,6	Kreisfreie Städte
5 218	6,6	2 132	2,7	1 104	1,4	1 260	1,6	4 557	5,8	
21 633	6,1	14 446	4,1	5 879	1,7	5 234	1,5	19 996	5,7	
68 958	6,5	25 824	2,4	12 002	1,1	17 476	1,6	62 517	5,9	Landkreise
20 360	7,0	5 657	1,9	2 612	0,9	5 407	1,9	17 650	6,1	
89 318	6,6	31 481	2,3	14 614	1,1	22 883	1,7	80 167	5,9	
85 373	6,4	38 138	2,8	16 777	1,3	21 450	1,6	77 956	5,8	Rheinland-Pfalz
25 578	6,9	7 789	2,1	3 716	1,0	6 667	1,8	22 207	6,0	
110 951	6,5	45 927	2,7	20 493	1,2	28 117	1,6	100 163	5,9	

## 7. Ergebnisse der verbandsfreien Gemeinden und Verbandsgemeinden (einschließlich Briefwahl)

	Seite		Seite
<b>LK Ahrweiler</b>	<b>89</b>	Bernkastel-Kues, VG	91
Bad Neuenahr-Ahrweiler, vfr. Gem.	89	Kröv-Bausendorf, VG	91
Grafschaft, vfr. Gem.	89	Manderscheid, VG	91
Remagen, vfr. Gem.	89	Neumagen-Dhron, VG	91
Sinzig, vfr. Gem.	89	Thalfang am Erbeskopf, VG	91
Adenau, VG	89	Traben-Trarbach, VG	91
Altenahr, VG	89	Wittlich-Land, VG	91
Bad Breisig, VG	89		
Brohlthal, VG	89	<b>LK Birkenfeld</b>	<b>91</b>
		Idar-Oberstein, vfr. Gem.	91
<b>LK Altenkirchen (Westerwald)</b>	<b>89</b>	Baumholder, VG	91
Herdorf, vfr. Gem.	89	Birkenfeld, VG	91
Altenkirchen (Westerwald)	89	Herrstein, VG	92
Betzdorf, VG	89	Rhaunen, VG	92
Daaden, VG	89		
Flammersfeld, VG	89	<b>LK Bitburg-Prüm</b>	<b>92</b>
Gebhardshain, VG	89	Bitburg, vfr. Gem.	92
Hamm (Sieg) , VG	89	Arzfeld, VG	92
Kirchen (Sieg) , VG	89	Bitburg-Land, VG	92
Wissen, VG	89	Irrel, VG	92
		Kyllburg, VG	92
<b>LK Alzey-Worms</b>	<b>89</b>	Neuerburg, VG	92
Alzey, vfr. Gem.	89	Prüm, VG	92
Osthofen, vfr. Gem.	90	Speicher, VG	92
Alzey-Land, VG	90		
Eich, VG	90	<b>LK Cochem-Zell</b>	<b>92</b>
Monsheim, VG	90	Cochem, vfr. Gem.	92
Westhofen, VG	90	Cochem-Land, VG	92
Wöllstein, VG	90	Kaisersesch, VG	92
Wörrstadt, VG	90	Treis-Karden, VG	92
		Ulmen, VG	92
<b>LK Bad Dürkheim</b>	<b>90</b>	Zell (Mosel) , VG	92
Bad Dürkheim, vfr. Gem.	90		
Grünstadt, vfr. Gem.	90	<b>LK Daun</b>	<b>92</b>
Hassloch, vfr. Gem.	90	Daun, VG	92
Deidesheim, VG	90	Gerolstein, VG	92
Freinsheim, VG	90	Hillesheim, VG	93
Grünstadt-Land, VG	90	Kelberg, VG	93
Hettenleidelheim, VG	90	Obere Kyll, VG	93
Lambrecht (Pfalz) , VG	90		
Wachenheim an der Weinstraße, VG	90	<b>LK Donnersbergkreis</b>	<b>93</b>
		Alsenz-Obermoschel, VG	93
<b>LK Bad Kreuznach</b>	<b>90</b>	Eisenberg (Pfalz) , VG	93
Bad Kreuznach, vfr. Gem.	90	Göllheim, VG	93
Kirn, vfr. Gem.	90	Kirchheimbolanden, VG	93
Bad Kreuznach, VG	90	Rockenhausen, VG	93
Bad Münster am Stein-Ebernburg, VG	91	Winnweiler, VG	93
Bad Sobernheim, VG	91		
Kirn-Land, VG	91	<b>LK Germersheim</b>	<b>93</b>
Langenlonsheim, VG	91	Germersheim, vfr. Gem.	93
Meisenheim, VG	91	Wörth am Rhein, vfr. Gem.	93
Rüdesheim, VG	91	Bellheim, VG	93
Stromberg, VG	91	Hagenbach, VG	93
		Jockgrim, VG	93
<b>LK Bernkastel-Wittlich</b>	<b>91</b>	Kandel, VG	93
Morbach, vfr. Gem.	91	Lingenfeld, VG	93
Wittlich, vfr. Gem.	91	Rülzheim, VG	93

	Seite		Seite
<b>LK Kaiserslautern</b>	<b>93</b>	Rheinböllen, VG	96
Bruchmühlbach-Miesau, VG	93	Sankt Goar-Oberwesel, VG	96
Enkenbach-Alsenborn, VG	94	Simmern/Hunsrück, VG	96
Hochspeyer, VG	94		
Kaiserslautern-Süd, VG	94	<b>LK Rhein-Lahn-Kreis</b>	<b>96</b>
Landstuhl, VG	94	Lahnstein, vfr. Gem.	96
Otterbach, VG	94	Bad Ems, VG	96
Otterberg, VG	94	Braubach, VG	96
Ramstein-Miesenbach, VG	94	Diez, VG	96
Weilerbach, VG	94	Hahnstätten, VG	97
		Katzenelnbogen, VG	97
<b>LK Kusel</b>	<b>94</b>	Loreley, VG	97
Altenglan, VG	94	Nassau, VG	97
Glan-Münchweiler, VG	94	Nastätten, VG	97
Kusel, VG	94		
Lauterecken, VG	94	<b>LK Rhein-Pfalz-Kreis</b>	<b>97</b>
Schönenberg-Kübelberg, VG	94	Altrip, vfr. Gem.	97
Waldmohr, VG	94	Bobenheim-Roxheim, vfr. Gem.	97
Wolfstein, VG	94	Böhl-Iggelheim, vfr. Gem.	97
		Lambsheim, vfr. Gem.	97
<b>LK Mainz-Bingen</b>	<b>94</b>	Limburgerhof, vfr. Gem.	97
Bingen am Rhein, vfr. Gem.	94	Mutterstadt, vfr. Gem.	97
Budenheim, vfr. Gem.	94	Neuhofen, vfr. Gem.	97
Ingelheim am Rhein, vfr. Gem.	94	Römerberg, vfr. Gem.	97
Bodenheim, VG	94	Schifferstadt, vfr. Gem.	97
Gau-Algesheim, VG	95	Dannstadt-Schauernheim, VG	97
Guntersblum, VG	95	Dudenhofen, VG	97
Heidesheim am Rhein, VG	95	Heßheim, VG	97
Nieder-Olm, VG	95	Maxdorf, VG	97
Nierstein-Oppenheim, VG	95	Waldsee, VG	97
Rhein-Nahe, VG	95		
Sprendlingen-Gensingen, VG	95	<b>LK Südliche Weinstraße</b>	<b>98</b>
		Annweiler am Trifels, VG	98
<b>LK Mayen-Koblenz</b>	<b>95</b>	Bad Bergzabern, VG	98
Andernach, vfr. Gem.	95	Edenkoben, VG	98
Bendorf, vfr. Gem.	95	Herxheim, VG	98
Mayen, vfr. Gem.	95	Landau-Land, VG	98
Maifeld, VG	95	Maikammer, VG	98
Mendig, VG	95	Offenbach an der Queich, VG	98
Pellenz, VG	95		
Rhens, VG	95	<b>LK Südwestpfalz</b>	<b>98</b>
Untermosel, VG	95	Dahner Felsenland, VG	98
Vallendar, VG	95	Hauenstein, VG	98
Vordereifel, VG	95	Pirmasens-Land, VG	98
Weißenthurm, VG	95	Rodalben, VG	98
		Thaleischweiler-Fröschen, VG	98
<b>LK Neuwied</b>	<b>95</b>	Waldfishbach-Burgalben, VG	98
Neuwied, vfr. Gem.	95	Wallhalben, VG	98
Asbach, VG	96	Zweibrücken-Land, VG	98
Bad Honningen, VG	96		
Dierdorf, VG	96	<b>LK Trier-Saarburg</b>	<b>98</b>
Linz am Rhein, VG	96	Hermeskeil, VG	98
Pudersbach, VG	96	Kell am See, VG	98
Rengsdorf, VG	96	Konz, VG	98
Unkel, VG	96	Ruwer, VG	99
Waldbreitbach, VG	96	Saarburg, VG	99
		Schweich an der Röm. Weinstraße, VG	99
<b>LK Rhein-Hunsrück-Kreis</b>	<b>96</b>	Trier-Land, VG	99
Boppard, vfr. Gem.	96		
Emmelshausen, VG	96	<b>LK Westerwaldkreis</b>	<b>99</b>
Kastellaun, VG	96	Bad Marienberg (Ww.) , VG	99
Kirchberg (Hunsrück) , VG	96	Hachenburg, VG	99

	<b>Seite</b>
Höhr-Grenzhausen, VG	99
Montabaur, VG	99
Ransbach-Baumbach, VG	99
Rennerod, VG	99
Selters (Westerwald), VG	99
Wallmerod, VG	99
Westerburg, VG	99
Wirges, VG	99

## 7. Ergebnisse der verbandsfreien Gemeinden und Verbandsgemeinden (einschl. Briefwahl)

Schl. Nr.	Landkreis Verbandsfreie Gemeinde Verbandsgemeinde	Wahl- berech- tigte	Wähler- betei- ligung	Gültige Stim- men	Von den gültigen Stimmen entfielen auf													
					CDU		SPD		GRÜNE		FDP		PDS		Sonstige			
					Anzahl	%	Anzahl	%	Anz.	%	Anz.	%	Anz.	%	Anz.	%	Anz.	%
131	LK Ahrweiler																	
007	Bad Neuenahr-Ahrweiler, Stadt	E04	21.455	11.326	52,8	11.010	6.571	59,7	1.821	16,5	1.008	9,2	780	7,1	84	0,8	746	6,6
		E99	20.614	12.842	62,3	12.603	7.832	62,1	3.088	24,5	609	4,8	551	4,4	68	0,5	455	3,6
		B02	21.181	17.349	81,9	17.094	8.472	49,6	4.953	29,0	1.335	7,8	1.864	10,9	141	0,8	329	1,9
090	Grafenschaft	E04	8.328	5.096	61,2	4.938	2.711	54,9	907	18,4	481	9,7	424	8,6	50	1,0	365	7,4
		E99	7.833	5.004	63,9	4.914	2.934	59,7	1.293	26,3	258	5,3	207	4,2	38	0,8	184	3,7
		B02	8.200	6.958	84,9	6.883	3.183	46,2	2.022	29,4	561	8,2	875	12,7	67	1,0	175	2,5
070	Remagen, Stadt	E04	11.856	6.312	53,2	6.149	3.047	49,6	1.369	22,3	756	12,3	455	7,4	81	1,3	441	7,3
		E99	11.576	6.931	59,9	6.821	3.628	53,2	2.011	29,5	506	7,4	346	5,1	58	0,9	272	4,0
		B02	11.679	9.532	81,6	9.403	3.997	42,5	3.223	34,3	875	9,3	1.020	10,8	107	1,1	181	1,9
077	Sinzig, Stadt	E04	12.946	6.641	51,3	6.434	3.395	52,8	1.179	18,3	838	13,0	420	6,5	92	1,4	510	8,0
		E99	12.634	7.329	58,0	7.213	3.895	54,0	2.065	28,6	555	7,7	316	4,4	55	0,8	327	4,5
		B02	12.895	10.360	80,3	10.219	4.503	78,5	3.292	57,4	1.056	18,4	1.046	18,2	86	1,5	236	4,1
01	VG Adenau	E04	11.265	6.885	61,1	6.501	4.382	67,4	738	11,4	362	5,6	458	7,0	47	0,7	514	8,0
		E99	11.166	7.638	68,4	7.366	5.209	70,7	1.299	17,6	241	3,3	257	3,5	19	0,3	341	4,6
		B02	11.331	9.247	81,6	9.085	5.221	57,5	1.979	21,8	567	6,2	1.044	11,5	58	0,6	216	2,4
02	VG Altenahr	E04	9.027	5.586	61,9	5.365	3.579	66,7	722	13,5	402	7,5	329	6,1	25	0,5	308	5,8
		E99	8.836	6.295	71,2	6.137	4.132	67,3	1.273	20,7	277	4,5	199	3,2	41	0,7	215	3,5
		B02	8.915	7.536	84,5	7.430	4.070	54,8	1.905	25,6	490	6,6	766	10,3	53	0,7	146	2,0
03	VG Bad Breisig	E04	9.948	5.771	58,0	5.580	2.975	53,3	1.248	22,4	418	7,5	414	7,4	55	1,0	470	8,3
		E99	9.531	5.984	62,8	5.860	3.323	56,7	1.718	29,3	244	4,2	274	4,7	42	0,7	259	4,4
		B02	9.879	7.759	78,5	7.675	3.412	44,5	2.513	32,7	567	7,4	933	12,2	57	0,7	193	2,5
04	VG Brohlthal	E04	14.486	8.911	61,5	8.507	4.893	57,5	1.685	19,8	639	7,5	551	6,5	80	0,9	659	7,8
		E99	13.849	9.538	68,9	9.301	5.655	60,8	2.637	28,4	378	4,1	264	2,8	56	0,6	311	3,3
		B02	14.311	11.352	79,3	11.186	5.516	49,3	3.407	30,5	795	7,1	1.126	10,1	93	0,8	249	2,2
132	LK Altenkirchen (Westerwald)																	
060	Herdorf, Stadt	E04	5.519	2.608	47,3	2.507	1.411	56,3	575	22,9	195	7,8	87	3,5	39	1,6	200	8,0
		E99	5.556	2.825	50,8	2.763	1.521	55,0	968	35,0	108	3,9	64	2,3	16	0,6	86	3,1
		B02	5.535	4.433	80,1	4.379	1.828	41,7	1.767	40,4	281	6,4	338	7,7	49	1,1	116	2,6
01	VG Altenkirchen (Westerwald)	E04	17.838	10.684	59,9	10.198	4.182	41,0	3.404	33,4	960	9,4	681	6,7	117	1,1	854	8,3
		E99	17.176	11.412	66,4	11.130	4.503	40,5	5.000	44,9	623	5,6	480	4,3	96	0,9	428	3,8
		B02	17.692	13.830	78,2	13.621	4.683	34,4	5.911	43,4	1.153	8,5	1.296	9,5	134	1,0	444	3,3
02	VG Betzdorf	E04	11.822	6.359	53,8	6.113	3.470	56,8	1.383	22,6	400	6,5	340	5,6	68	1,1	452	7,3
		E99	11.850	7.224	61,0	7.077	4.080	57,7	2.224	31,4	259	3,7	196	2,8	60	0,8	258	3,6
		B02	11.816	9.457	80,0	9.343	4.274	45,7	3.366	36,0	641	6,9	726	7,8	82	0,9	254	2,7
03	VG Daaden	E04	9.188	4.666	50,8	4.385	1.776	40,5	1.390	31,7	229	5,2	435	9,9	66	1,5	489	11,1
		E99	9.182	5.210	56,7	5.058	1.880	37,2	2.348	46,4	149	2,9	336	6,6	22	0,4	323	6,4
		B02	9.235	7.085	76,7	6.952	2.109	30,3	3.283	47,2	373	5,4	820	11,8	62	0,9	305	4,4
04	VG Flammersfeld	E04	9.221	5.592	60,6	5.326	2.981	56,0	1.140	21,4	391	7,3	333	6,3	50	0,9	431	8,1
		E99	8.762	5.993	68,4	5.861	3.292	56,2	1.771	30,2	328	5,6	216	3,7	39	0,7	215	3,7
		B02	9.138	7.344	80,4	7.227	3.252	45,0	2.397	33,2	541	7,5	789	10,9	71	1,0	177	2,4
05	VG Gebhardshain	E04	8.611	5.581	64,8	5.263	3.564	67,7	739	14,0	221	4,2	300	5,7	65	1,2	374	7,0
		E99	8.399	6.244	74,3	6.098	4.203	68,9	1.443	23,7	134	2,2	106	1,7	27	0,4	185	3,0
		B02	8.529	7.220	84,7	7.126	4.140	58,1	1.905	26,7	329	4,6	545	7,6	55	0,8	152	2,1
06	VG Hamm (Sieg)	E04	9.469	5.068	53,5	4.801	1.886	39,3	1.656	34,5	329	6,9	342	7,1	73	1,5	515	10,7
		E99	9.235	5.522	59,8	5.395	2.135	39,6	2.580	47,8	203	3,8	225	4,2	41	0,8	211	3,9
		B02	9.401	7.286	77,5	7.148	2.420	33,9	3.294	46,1	467	6,5	656	9,2	71	1,0	240	3,4
07	VG Kirchen (Sieg)	E04	19.685	10.876	55,3	10.440	5.940	56,9	2.539	24,3	645	6,2	519	5,0	104	1,0	693	6,5
		E99	19.690	12.135	61,6	11.899	6.673	56,1	3.995	33,6	449	3,8	301	2,5	69	0,6	412	3,5
		B02	19.593	16.034	81,8	15.843	7.176	45,3	5.982	37,8	978	6,2	1.281	8,1	91	0,6	335	2,1
08	VG Wissen	E04	12.098	6.583	54,4	6.379	4.014	62,9	1.215	19,0	373	5,8	315	4,9	75	1,2	387	6,0
		E99	12.150	7.534	62,0	7.379	4.518	61,2	2.198	29,8	244	3,3	181	2,5	38	0,5	200	2,7
		B02	12.170	9.659	79,4	9.555	4.628	48,4	3.290	34,4	552	5,8	825	8,6	72	0,8	188	2,0
331	LK Alzey-Worms																	
003	Alzey, Stadt	E04	13.412	6.736	50,2	6.434	2.527	39,3	1.983	30,8	641	10,0	444	6,9	101	1,6	738	11,3
		E99	13.105	7.624	58,2	7.441	3.207	43,1	3.061	41,1	428	5,8	259	3,5	55	0,7	431	5,8
		B02	13.344	10.470	78,5	10.295	3.794	36,9	4.280	41,6	814	7,9	928	9,0	129	1,3	350	3,4

# 7. Ergebnisse der verbandsfreien Gemeinden und Verbandsgemeinden (einschl. Briefwahl)

Schl. Nr.	Landkreis Verbandsfreie Gemeinde Verbandsgemeinde	Wahl	Wahlberechtigte		Wahlbeteiligung	Gültige Stimmen	Von den gültigen Stimmen entfielen auf											
			Anzahl	%			CDU		SPD		GRÜNE		FDP		PDS		Sonstige	
							Anz.	%	Anz.	%	Anz.	%	Anz.	%	Anz.	%	Anz.	%
055	Osthofen, Stadt	E04	6.607	3.219	48,7	3.044	1.239	40,7	993	32,6	258	8,5	161	5,3	40	1,3	353	11,7
		E99	6.305	3.652	57,9	3.535	1.511	42,7	1.561	44,2	144	4,1	90	2,5	18	0,5	211	6,0
		B02	6.517	5.111	78,4	4.931	1.929	39,1	2.113	42,9	307	6,2	328	6,7	42	0,9	212	4,3
01	VG Alzey-Land	E04	18.458	12.446	67,4	11.836	4.426	37,4	3.826	32,3	950	8,0	997	8,4	126	1,1	1.511	12,9
		E99	17.385	12.735	73,3	12.320	4.993	40,5	5.225	42,4	574	4,7	641	5,2	90	0,7	797	6,5
		B02	18.081	14.972	82,8	14.758	5.120	34,7	6.310	42,8	1.071	7,3	1.532	10,4	135	0,9	590	4,0
02	VG Eich	E04	9.863	6.127	62,1	5.734	1.977	34,5	2.033	35,5	453	7,9	451	7,9	72	1,3	748	13,1
		E99	9.371	6.544	69,8	6.317	2.218	35,1	3.012	47,7	298	4,7	374	5,9	26	0,4	389	6,2
		B02	9.681	7.827	80,8	7.682	2.439	31,7	3.608	47,0	468	6,1	801	10,4	51	0,7	315	4,1
03	VG Monsheim	E04	8.126	5.301	65,2	5.018	1.751	34,9	1.799	35,9	455	9,1	390	7,8	64	1,3	559	11,0
		E99	7.625	5.521	72,4	5.337	1.893	35,5	2.513	47,1	279	5,2	309	5,8	31	0,6	312	5,8
		B02	8.006	6.569	82,1	6.469	2.094	32,4	2.911	45,0	513	7,9	635	9,8	61	0,9	255	3,9
04	VG Westhofen	E04	9.317	6.072	65,2	5.723	2.488	43,5	1.563	27,3	411	7,2	463	8,1	75	1,3	723	12,8
		E99	8.841	6.356	71,9	6.132	2.660	43,4	2.370	38,6	275	4,5	382	6,2	37	0,6	408	6,7
		B02	9.267	7.758	83,7	7.644	2.764	36,2	3.155	41,3	492	6,4	840	11,0	68	0,9	325	4,3
05	VG Wöllstein	E04	8.815	5.618	63,7	5.355	2.269	42,4	1.629	30,4	438	8,2	376	7,0	59	1,1	584	10,9
		E99	8.264	5.932	71,8	5.767	2.549	44,2	2.281	39,6	319	5,5	234	4,1	37	0,6	347	6,0
		B02	8.692	7.184	82,7	7.105	2.713	38,2	2.789	39,3	519	7,3	744	10,5	74	1,0	266	3,7
06	VG Wörrstadt	E04	20.844	13.108	62,9	12.588	5.258	41,8	3.580	28,4	1.460	11,6	870	6,9	158	1,3	1.262	10,0
		E99	19.534	13.243	67,8	12.912	5.547	43,0	4.890	37,9	980	7,6	659	5,1	100	0,8	736	5,7
		B02	20.470	17.297	84,5	17.071	6.123	35,9	6.827	40,0	1.602	9,4	1.865	10,9	157	0,9	497	2,9
332	LK Bad Dürkheim																	
002	Bad Dürkheim, Stadt	E04	14.293	8.320	58,2	8.083	3.598	44,5	1.988	24,6	830	10,3	573	7,1	109	1,3	985	12,2
		E99	14.116	9.285	65,8	9.122	4.446	48,7	3.128	34,3	489	5,4	508	5,6	75	0,8	476	5,2
		B02	14.189	11.291	79,6	11.151	4.226	37,9	3.948	35,4	1.028	9,2	1.327	11,9	149	1,3	473	4,2
024	Grünstadt, Stadt	E04	10.065	5.910	58,7	5.723	2.316	40,5	1.733	30,3	562	9,8	407	7,1	63	1,1	642	11,4
		E99	9.871	6.309	63,9	6.182	2.766	44,7	2.422	39,2	335	5,4	251	4,1	56	0,9	352	5,7
		B02	9.929	8.122	81,8	8.005	2.851	35,6	3.234	40,4	783	9,8	754	9,4	78	1,0	305	3,8
025	Hassloch	E04	15.860	8.515	53,7	8.250	3.519	42,7	2.627	31,8	608	7,4	358	4,3	82	1,0	1.056	12,9
		E99	15.695	8.850	56,4	8.659	3.745	43,2	3.703	42,8	372	4,3	219	2,5	49	0,6	571	6,6
		B02	15.942	12.452	78,1	12.220	4.189	34,3	5.269	43,1	970	7,9	1.039	8,5	113	0,9	640	5,2
01	VG Deidesheim	E04	9.312	6.373	68,4	6.186	3.441	55,6	1.051	17,0	584	9,4	487	7,9	54	0,9	569	9,1
		E99	8.979	6.498	72,4	6.360	3.941	62,0	1.491	23,4	320	5,0	243	3,8	39	0,6	326	5,1
		B02	9.257	8.019	86,6	7.917	3.978	50,2	2.190	27,7	625	7,9	815	10,3	76	1,0	233	2,9
02	VG Freinsheim	E04	12.152	8.073	66,4	7.812	3.339	42,7	2.081	26,6	793	10,2	739	9,5	63	0,8	797	10,2
		E99	11.931	8.077	67,7	7.924	3.598	45,4	2.803	35,4	484	6,1	549	6,9	56	0,7	434	5,5
		B02	12.073	10.347	85,7	10.211	3.717	36,4	3.840	37,6	964	9,4	1.266	12,4	62	0,6	362	3,5
03	VG Grünstadt-Land	E04	16.084	10.975	68,2	10.502	4.300	40,9	3.159	30,1	853	8,1	772	7,4	119	1,1	1.299	12,5
		E99	15.533	11.329	72,9	10.993	4.743	43,1	4.445	40,4	542	4,9	518	4,7	85	0,8	660	6,0
		B02	16.012	13.755	85,9	13.541	4.834	35,7	5.525	40,8	1.103	8,1	1.399	10,3	142	1,0	538	4,0
04	VG Hettenleidelheim	E04	8.452	5.493	65,0	5.268	2.328	44,2	1.390	26,4	407	7,7	281	5,3	53	1,0	809	15,4
		E99	8.268	5.674	68,6	5.533	2.570	46,4	2.095	37,9	302	5,5	139	2,5	33	0,6	394	7,1
		B02	8.393	6.698	79,8	6.569	2.564	39,0	2.558	38,9	541	8,2	579	8,8	58	0,9	269	4,1
05	VG Lambrecht (Pfalz)	E04	10.524	6.646	63,2	6.363	2.975	46,8	1.898	29,8	398	6,3	261	4,1	51	0,8	780	12,5
		E99	10.662	7.413	69,5	7.202	3.381	46,9	2.976	41,3	254	3,5	166	2,3	28	0,4	397	5,5
		B02	10.609	8.409	79,3	8.233	3.140	38,1	3.483	42,3	540	6,6	632	7,7	104	1,3	334	4,1
06	VG Wachenheim an der Weinstraße	E04	7.810	5.458	69,9	5.282	2.241	42,4	1.264	23,9	605	11,5	538	10,2	43	0,8	591	11,4
		E99	7.267	5.149	70,9	5.064	2.456	48,5	1.590	31,4	328	6,5	358	7,1	41	0,8	291	5,7
		B02	7.686	6.728	87,5	6.647	2.584	38,9	2.242	33,7	745	11,2	833	12,5	38	0,6	205	3,1
133	LK Bad Kreuznach																	
006	Bad Kreuznach, Stadt	E04	30.944	13.211	42,7	12.687	5.274	41,6	3.266	25,7	1.512	11,9	1.201	9,5	199	1,6	1.235	9,4
		E99	31.002	14.758	47,6	14.476	6.924	47,8	4.946	34,2	949	6,6	752	5,2	199	1,4	706	4,9
		B02	30.891	22.581	73,1	22.216	8.438	38,0	8.622	38,8	2.099	9,4	2.185	9,8	318	1,4	554	2,5
052	Kirn, Stadt	E04	6.926	3.304	47,7	3.108	1.277	41,1	1.090	35,1	181	5,8	248	8,0	43	1,4	269	8,5
		E99	7.101	4.150	58,4	4.025	1.664	41,3	1.881	46,7	122	3,0	130	3,2	22	0,5	206	5,1
		B02	7.007	5.129	73,2	5.026	1.794	35,7	2.332	46,4	289	5,8	428	8,5	35	0,7	148	2,9
01	VG Bad Kreuznach	E04	6.941	5.138	74,0	4.924	2.054	41,7	1.476	30,0	427	8,7	435	8,8	49	1,0	483	10,0
		E99	6.539	4.845	74,1	4.713	2.130	45,2	1.842	39,1	217	4,6	265	5,6	44	0,9	215	4,6
		B02	6.781	5.662	83,5	5.582	2.125	38,1	2.227	39,9	373	6,7	660	11,8	47	0,8	150	2,7

## 7. Ergebnisse der verbandsfreien Gemeinden und Verbandsgemeinden (einschl. Briefwahl)

Schl. Nr.	Landkreis Verbandsfreie Gemeinde Verbandsgemeinde	W a h l	Wahl- berech- tigte	Wähler	Wahl- betei- ligung	Gültige Stim- men	Von den gültigen Stimmen entfielen auf													
							CDU		SPD		GRÜNE		FDP		PDS		Sonstige			
							Anzahl	%	Anzahl	%	Anz.	%	Anz.	%	Anz.	%	Anz.	%		
02	VG Bad Münster am Stein- Ebernburg	E04	9.315	6.048	64,9	5.754	2.464	42,8	1.718	29,9	513	8,9	456	7,9	74	1,3	529	9,1		
		E99	8.994	6.446	71,7	6.316	2.653	42,0	2.617	41,4	324	5,1	402	6,4	50	0,8	270	4,3		
		B02	9.281	7.676	82,7	7.571	2.805	37,0	3.100	40,9	597	7,9	792	10,5	81	1,1	196	2,6		
07	VG Bad Sobernheim	E04	14.371	8.794	61,2	8.349	2.938	35,2	2.903	34,8	803	9,6	726	8,7	106	1,3	873	10,4		
		E99	14.255	9.850	69,1	9.570	3.595	37,6	4.239	44,3	665	6,9	540	5,6	56	0,6	475	5,0		
		B02	14.246	11.508	80,8	11.337	3.581	31,6	5.397	47,6	911	8,0	1.078	9,5	79	0,7	291	2,6		
03	VG Kirn-Land	E04	8.341	5.646	67,7	5.249	1.741	33,2	2.123	40,4	343	6,5	370	7,0	64	1,2	608	11,4		
		E99	8.274	5.891	71,2	5.689	1.906	33,5	2.974	52,3	262	4,6	218	3,8	25	0,4	304	5,3		
		B02	8.323	6.726	80,8	6.613	1.918	29,0	3.374	51,0	433	6,5	596	9,0	58	0,9	234	3,5		
04	VG Langenlonsheim	E04	10.379	6.914	66,6	6.650	2.987	44,9	1.638	24,6	659	9,9	689	10,4	63	0,9	614	9,2		
		E99	9.902	7.002	70,7	6.813	3.255	47,8	2.324	34,1	385	5,7	461	6,8	45	0,7	343	5,0		
		B02	10.234	8.554	83,6	8.431	3.186	37,8	3.142	37,3	714	8,5	1.099	13,0	67	0,8	223	2,6		
05	VG Meisenheim	E04	7.034	4.590	65,3	4.298	1.562	36,3	1.568	36,5	339	7,9	324	7,5	52	1,2	453	10,5		
		E99	7.114	4.829	67,9	4.643	1.705	36,7	2.217	47,7	229	4,9	190	4,1	28	0,6	274	5,9		
		B02	7.063	5.421	76,8	5.240	1.658	31,6	2.555	48,8	376	7,2	426	8,1	52	1,0	173	3,3		
06	VG Rüdesheim	E04	19.539	13.579	69,5	12.915	5.884	45,6	3.805	29,5	1.041	8,1	825	6,4	132	1,0	1.228	9,4		
		E99	18.868	14.051	74,5	13.643	6.705	49,1	5.110	37,5	675	4,9	492	3,6	68	0,5	593	4,3		
		B02	19.271	16.411	85,2	16.162	6.401	39,6	6.601	40,8	1.113	6,9	1.467	9,1	156	1,0	424	2,6		
08	VG Stromberg	E04	7.529	4.886	64,9	4.598	2.298	50,0	1.049	22,8	482	10,5	288	6,3	53	1,2	428	9,2		
		E99	7.219	4.999	69,2	4.858	2.574	53,0	1.579	32,5	298	6,1	165	3,4	35	0,7	207	4,3		
		B02	7.459	6.175	82,8	6.067	2.607	43,0	2.153	35,5	508	8,4	581	9,6	49	0,8	169	2,8		
231	LK Bernkastel-Wittlich																			
502	Morbach	E04	8.707	4.878	56,0	4.601	2.703	58,7	833	18,1	362	7,9	319	6,9	39	0,8	345	7,4		
		E99	8.328	5.259	63,1	5.073	3.154	62,2	1.422	28,0	179	3,5	111	2,2	44	0,9	163	3,2		
		B02	8.566	6.476	75,6	6.351	3.004	47,3	2.107	33,2	385	6,1	653	10,3	70	1,1	132	2,1		
134	Wittlich, Stadt	E04	13.327	6.628	49,7	6.395	3.220	50,4	1.405	22,0	736	11,5	521	8,1	62	1,0	451	7,1		
		E99	12.830	7.043	54,9	6.889	3.785	55,5	1.992	29,2	485	7,1	303	4,4	46	0,7	278	4,1		
		B02	13.206	9.999	75,7	9.874	4.177	44,4	3.456	36,8	946	10,1	975	10,4	97	1,0	223	2,4		
01	VG Bernkastel-Kues	E04	19.064	12.602	66,1	11.820	6.678	56,5	2.156	18,2	913	7,7	943	8,0	107	0,9	1.023	8,6		
		E99	19.242	13.593	70,6	13.068	7.785	59,6	3.364	25,7	677	5,2	531	4,1	90	0,7	621	4,8		
		B02	19.176	15.362	80,1	15.138	6.685	44,2	4.792	31,7	1.165	7,7	1.972	13,0	131	0,9	393	2,6		
02	VG Kröv-Bausendorf	E04	7.382	4.564	61,8	4.351	2.535	58,3	799	18,4	211	4,8	407	9,4	34	0,8	365	8,4		
		E99	7.255	5.127	70,7	4.949	2.969	60,0	1.353	27,3	186	3,8	218	4,4	18	0,4	205	4,1		
		B02	7.420	5.834	78,6	5.691	2.724	47,9	1.762	31,0	331	5,8	692	12,2	35	0,6	147	2,6		
03	VG Manderscheid	E04	6.339	4.512	71,2	4.212	2.740	65,1	620	14,7	299	7,1	204	4,8	32	0,8	317	7,3		
		E99	6.185	4.734	76,5	4.547	3.043	66,9	958	21,1	226	5,0	122	2,7	18	0,4	180	4,0		
		B02	6.337	5.275	83,2	5.197	2.786	53,6	1.438	27,7	355	6,8	474	9,1	29	0,6	115	2,2		
05	VG Neumagen-Dhron	E04	4.935	3.254	65,9	3.024	1.763	58,3	551	18,2	167	5,5	221	7,3	19	0,6	303	10,0		
		E99	4.969	3.462	69,7	3.301	2.032	61,6	877	26,6	100	3,0	137	4,2	7	0,2	148	4,5		
		B02	4.958	4.027	81,2	3.933	1.873	47,6	1.214	30,9	190	4,8	498	12,7	40	1,0	118	3,0		
06	VG Thalfang am Erbeskopf	E04	6.071	4.137	68,1	3.844	1.809	47,1	1.040	27,1	210	5,5	331	8,6	45	1,2	409	10,6		
		E99	6.058	4.465	73,7	4.278	2.202	51,5	1.580	36,9	116	2,7	180	4,2	20	0,5	180	4,2		
		B02	6.054	4.903	81,0	4.810	1.901	39,5	1.913	39,8	272	5,7	524	10,9	48	1,0	152	3,2		
07	VG Traben-Trarbach	E04	7.366	4.571	62,1	4.358	2.148	49,3	1.097	25,2	403	9,2	364	8,4	44	1,0	302	6,6		
		E99	7.405	4.755	64,2	4.611	2.320	50,3	1.612	35,0	232	5,0	238	5,2	24	0,5	185	4,0		
		B02	7.373	5.778	78,4	5.706	2.106	36,9	2.154	37,7	466	8,2	818	14,3	55	1,0	107	1,9		
08	VG Wittlich-Land	E04	16.878	11.494	68,1	10.642	6.284	59,0	2.051	19,3	672	6,3	603	5,7	78	0,7	954	9,0		
		E99	16.526	11.937	72,2	11.406	7.002	61,4	3.217	28,2	422	3,7	278	2,4	45	0,4	442	3,9		
		B02	16.846	13.555	80,5	13.361	6.349	47,5	4.492	33,6	824	6,2	1.214	9,1	81	0,6	401	3,0		
134	LK Birkenfeld																			
045	Idar-Oberstein, Stadt	E04	26.300	11.000	41,8	10.642	4.517	42,4	3.189	30,0	785	7,4	922	8,7	129	1,2	1.100	10,6		
		E99	26.965	13.462	49,9	13.213	5.835	44,2	5.409	40,9	538	4,1	614	4,6	150	1,1	667	5,0		
		B02	26.518	19.378	73,1	18.865	6.717	35,6	8.212	43,5	1.104	5,9	1.978	10,5	233	1,2	621	3,3		
01	VG Baumholder	E04	8.298	4.915	59,2	4.540	1.944	42,8	1.563	34,4	208	4,6	329	7,2	48	1,1	448	9,7		
		E99	8.221	5.638	68,6	5.450	2.479	45,5	2.327	42,7	130	2,4	218	4,0	18	0,3	278	5,1		
		B02	8.202	6.131	74,8	5.892	2.269	38,5	2.657	45,1	225	3,8	510	8,7	50	0,8	181	3,1		
02	VG Birkenfeld	E04	15.736	9.362	59,5	8.780	3.612	41,1	2.820	32,1	630	7,2	642	7,3	102	1,2	974	11,3		
		E99	15.493	10.292	66,4	9.975	4.249	42,6	4.337	43,5	425	4,3	372	3,7	64	0,6	528	5,3		
		B02	15.712	12.035	76,6	11.683	4.095	35,1	5.099	43,6	779	6,7	1.142	9,8	133	1,1	435	3,7		

# 7. Ergebnisse der verbandsfreien Gemeinden und Verbandsgemeinden (einschl. Briefwahl)

Schl. Nr.	Landkreis Verbandsfreie Gemeinde Verbandsgemeinde	Wahl- berech- tigte	Wähler	Wahl- betei- ligung	Gültige Stim- men	Von den gültigen Stimmen entfielen auf													
						CDU		SPD		GRÜNE		FDP		PDS		Sonstige			
						Anzahl	%	Anzahl	%	Anz.	%	Anz.	%	Anz.	%	Anz.	%		
03	VG Herrstein	E04	14.295	8.579	60,0	8.038	3.322	41,3	2.478	30,8	522	6,5	806	10,0	127	1,6	783	9,7	
		E99	14.007	9.128	65,2	8.832	3.894	44,1	3.655	41,4	351	4,0	491	5,6	68	0,8	373	4,2	
		B02	14.195	11.007	77,5	10.639	3.795	35,7	4.447	41,8	637	6,0	1.313	12,3	134	1,3	313	2,9	
04	VG Rhaunen	E04	6.178	3.438	55,6	3.260	1.433	44,0	951	29,2	213	6,5	319	9,8	42	1,3	302	9,0	
		E99	6.057	3.938	65,0	3.802	1.721	45,3	1.524	40,1	172	4,5	193	5,1	26	0,7	166	4,4	
		B02	6.214	4.614	74,3	4.438	1.709	38,5	1.755	39,5	270	6,1	545	12,3	27	0,6	132	3,0	
232	LK Bitburg-Prüm																		
018	Bitburg, Stadt	E04	9.972	5.629	56,4	5.363	2.750	51,3	1.217	22,7	512	9,5	402	7,5	42	0,8	440	8,3	
		E99	9.557	5.507	57,6	5.352	2.978	55,6	1.604	30,0	256	4,8	213	4,0	36	0,7	265	5,0	
		B02	9.930	7.402	74,5	7.313	3.104	42,4	2.626	35,9	610	8,3	772	10,6	37	0,5	164	2,2	
01	VG Arzfeld	E04	7.619	5.389	70,7	5.034	3.247	64,5	912	18,1	252	5,0	297	5,9	26	0,5	300	6,0	
		E99	7.695	5.938	77,2	5.703	3.723	65,3	1.409	24,7	194	3,4	154	2,7	23	0,4	200	3,5	
		B02	7.656	6.093	79,6	5.972	3.150	52,7	1.810	30,3	300	5,0	570	9,5	38	0,6	104	1,7	
02	VG Bittburg-Land	E04	13.292	9.099	68,5	8.460	4.682	55,3	1.903	22,5	612	7,2	508	6,0	54	0,6	701	8,2	
		E99	12.912	9.613	74,5	9.144	5.380	58,8	2.789	30,5	366	4,0	224	2,4	40	0,4	345	3,8	
		B02	13.112	10.545	80,4	10.359	4.660	45,0	3.692	35,6	713	6,9	1001	9,7	57	0,6	236	2,3	
03	VG Irrel	E04	6.534	4.769	73,0	4.478	2.427	54,2	1.108	24,7	310	6,9	237	5,3	30	0,7	366	8,1	
		E99	6.466	4.825	74,6	4.615	2.542	55,1	1.534	33,2	183	4,0	88	1,9	28	0,6	240	5,2	
		B02	6.551	5.349	81,7	5.264	2.237	42,5	1.977	37,6	353	6,7	505	9,6	34	0,6	158	3,0	
04	VG Kyllburg	E04	6.644	4.398	66,2	4.048	2.341	57,8	890	22,0	210	5,2	248	6,1	26	0,6	333	8,1	
		E99	6.623	4.839	73,1	4.635	2.680	57,8	1.414	30,5	161	3,5	141	3,0	12	0,3	227	4,9	
		B02	6.642	5.364	80,8	5.247	2.383	45,4	1.846	35,2	302	5,8	538	10,3	27	0,5	151	2,9	
05	VG Neuerburg	E04	7.597	5.198	68,4	4.827	2.697	55,9	1.032	21,4	332	6,9	399	8,3	38	0,8	329	6,8	
		E99	7.715	5.732	74,3	5.461	3.215	58,9	1.534	28,1	207	3,8	228	4,2	28	0,5	249	4,6	
		B02	7.590	5.916	77,9	5.810	2.669	45,9	2.005	34,5	370	6,4	629	10,8	44	0,8	93	1,6	
06	VG Prüm	E04	17.109	10.999	64,3	10.315	6.447	62,5	1.738	16,8	626	6,1	610	5,9	71	0,7	823	8,0	
		E99	16.910	11.941	70,6	11.453	7.427	64,8	2.882	25,2	408	3,6	307	2,7	46	0,4	383	3,3	
		B02	16.978	13.447	79,2	13.259	6.710	50,6	3.954	29,8	833	6,3	1411	10,6	76	0,6	275	2,1	
07	VG Speicher	E04	5.962	4.229	70,9	3.991	2.336	58,5	858	21,5	213	5,3	226	5,7	25	0,6	333	8,5	
		E99	5.897	4.526	76,8	4.356	2.380	54,6	1.487	34,1	136	3,1	155	3,6	18	0,4	180	4,1	
		B02	5.994	4.880	81,4	4.797	2.149	44,8	1.779	37,1	281	5,9	429	8,9	35	0,7	124	2,6	
135	LK Cochem-Zell																		
020	Cochem, Stadt	E04	4.284	2.367	55,3	2.266	1.207	53,3	678	29,9	116	5,1	142	6,3	13	0,6	110	4,8	
		E99	4.274	2.772	64,9	2.673	1.605	60,0	787	29,4	98	3,7	103	3,9	14	0,5	66	2,5	
		B02	4.250	3.267	76,9	3.219	1.671	51,9	982	30,5	162	5,0	345	10,7	14	0,4	45	1,4	
01	VG Cochem-Land	E04	8.663	6.506	75,1	5.924	3.643	61,5	1.100	18,6	336	5,7	372	6,3	34	0,6	439	7,5	
		E99	8.796	7.049	80,1	6.674	4.387	65,7	1.552	23,3	207	3,1	222	3,3	28	0,4	278	4,2	
		B02	8.710	7.471	85,8	7.303	3.997	54,7	2.015	27,6	340	4,7	773	10,6	41	0,6	137	1,9	
02	VG Kaisersesch	E04	9.956	6.260	62,9	5.903	3.528	59,8	1.298	22,0	297	5,0	291	4,9	48	0,8	441	7,6	
		E99	9.377	6.707	71,5	6.472	4.059	62,7	1.829	28,3	265	4,1	117	1,8	27	0,4	175	2,7	
		B02	9.780	7.830	80,1	7.701	3.979	51,7	2.497	32,4	360	4,7	663	8,6	56	0,7	146	1,9	
04	VG Treis-Karden	E04	7.417	4.856	65,5	4.576	3.013	65,8	769	16,8	207	4,5	258	5,6	29	0,6	300	6,6	
		E99	7.448	5.556	74,6	5.376	3.723	69,3	1.191	22,2	174	3,2	128	2,4	25	0,5	135	2,5	
		B02	7.434	6.220	83,7	6.125	3.353	54,7	1.740	28,4	301	4,9	565	9,2	35	0,6	131	2,1	
03	VG Ulmen	E04	8.703	5.977	68,7	5.594	3.682	65,8	964	17,2	228	4,1	307	5,5	25	0,4	388	7,1	
		E99	8.395	6.400	76,2	6.191	4.318	69,7	1.410	22,8	116	1,9	147	2,4	19	0,3	181	2,9	
		B02	8.600	7.027	81,7	6.902	4.008	58,1	1.772	25,7	271	3,9	669	9,7	33	0,5	149	2,2	
05	VG Zell (Mosel)	E04	13.571	8.842	65,2	8.248	5.059	61,3	1.479	17,9	402	4,9	589	7,1	62	0,8	657	8,1	
		E99	13.279	9.761	73,5	9.425	6.229	66,1	2.219	23,5	309	3,3	321	3,4	31	0,3	316	3,4	
		B02	13.395	10.947	81,7	10.791	5.832	54,0	2.954	27,4	493	4,6	1.151	10,7	74	0,7	287	2,7	
233	LK Daun																		
01	VG Daun	E04	18.752	12.005	64,0	11.290	6.906	61,2	2.001	17,7	698	6,2	720	6,4	80	0,7	885	7,8	
		E99	18.606	13.812	74,2	13.353	8.194	61,4	3.601	27,0	572	4,3	391	2,9	76	0,6	519	3,9	
		B02	18.706	15.189	81,2	14.963	7.912	52,9	4.346	29,0	888	5,9	1360	9,1	107	0,7	350	2,3	
02	VG Gerolstein	E04	11.422	6.582	57,6	6.243	3.639	58,3	1.283	20,6	445	7,1	314	5,0	55	0,9	507	7,9	
		E99	11.359	7.596	66,9	7.383	4.295	58,2	2.279	30,9	292	4,0	173	2,3	45	0,6	299	4,0	
		B02	11.377	8.787	77,2	8.650	4.250	49,1	2.882	33,3	545	6,3	730	8,4	70	0,8	173	2,0	



# 7. Ergebnisse der verbandsfreien Gemeinden und Verbandsgemeinden (einschl. Briefwahl)

Schl. Nr.	Landkreis Verbandsfreie Gemeinde Verbandsgemeinde	Wahl	Wahlberechtigte	Wähler	Wahlbeteiligung	Gültige Stimmen	Von den gültigen Stimmen entfielen auf													
							CDU		SPD		GRÜNE		FDP		PDS		Sonstige			
							Anzahl	%	Anz.	%	Anz.	%	Anz.	%	Anz.	%	Anz.	%		
03	VG Hillesheim	E04	6.974	4.677	67,1	4.441	2.713	61,1	758	17,1	295	6,6	270	6,1	45	1,0	360	8,2		
		E99	6.864	4.934	71,9	4.792	3.060	63,9	1.203	25,1	186	3,9	144	3,0	27	0,6	172	3,6		
		B02	7.039	5.763	81,9	5.690	2.955	51,9	1.692	29,7	365	6,4	515	9,1	38	0,7	125	2,2		
04	VG Kelberg	E04	5.917	4.103	69,3	3.786	2.493	65,8	567	15,0	189	5,0	202	5,3	17	0,4	318	8,6		
		E99	5.948	4.671	78,5	4.481	2.954	65,9	1.065	23,8	157	3,5	99	2,2	27	0,6	179	4,0		
		B02	5.903	5.014	84,9	4.949	2.841	57,4	1.291	26,1	240	4,8	426	8,6	35	0,7	116	2,3		
05	VG Obere Kyll	E04	6.999	4.585	65,5	4.311	2.536	58,8	901	20,9	258	6,0	224	5,2	33	0,8	359	8,3		
		E99	6.864	4.989	72,7	4.829	2.871	59,5	1.447	30,0	176	3,6	99	2,1	25	0,5	211	4,4		
		B02	6.967	5.610	80,5	5.535	2.779	50,2	1.802	32,6	331	6,0	451	8,1	51	0,9	121	2,2		
333	LK Donnersbergkreis																			
01	VG Alsenz-Obermoschel	E04	5.837	3.920	67,2	3.639	1.395	38,3	1.255	34,5	254	7,0	243	6,7	39	1,1	453	12,5		
		E99	5.874	4.302	73,2	4.169	1.539	36,9	1.956	46,9	191	4,6	216	5,2	39	0,9	228	5,5		
		B02	5.858	4.636	79,1	4.566	1.436	31,4	2.168	47,5	302	6,6	433	9,5	52	1,1	175	3,8		
02	VG Eisenberg (Pfalz)	E04	9.987	6.048	60,6	5.718	1.920	33,6	2.130	37,3	428	7,5	355	6,2	78	1,4	807	14,2		
		E99	9.673	6.746	69,7	6.569	2.333	35,5	3.171	48,3	274	4,2	263	4,0	58	0,9	470	7,2		
		B02	9.904	7.855	79,3	7.732	2.475	32,0	3.612	46,7	529	6,8	626	8,1	82	1,1	408	5,3		
03	VG Göllheim	E04	9.725	6.457	66,4	6.171	2.424	39,3	1.895	30,7	458	7,4	422	6,8	73	1,2	899	14,5		
		E99	8.949	6.375	71,2	6.231	2.570	41,2	2.640	42,4	259	4,2	238	3,8	48	0,8	476	7,6		
		B02	9.167	7.376	80,5	7.253	2.566	35,4	3.134	43,2	483	6,7	636	8,8	75	1,0	359	4,9		
04	VG Kirchheimbolanden	E04	14.646	8.436	57,6	7.998	3.105	38,8	2.440	30,5	671	8,4	587	7,3	109	1,4	1.086	13,7		
		E99	13.951	9.002	64,5	8.775	3.649	41,6	3.660	41,7	490	5,6	356	4,1	58	0,7	562	6,4		
		B02	14.456	11.108	76,8	10.893	3.791	34,8	4.689	43,0	837	7,7	977	9,0	118	1,1	481	4,4		
05	VG Rockenhausen	E04	9.598	6.033	62,9	5.684	1.900	33,4	2.047	36,0	405	7,1	596	10,5	73	1,3	663	11,7		
		E99	9.625	6.567	68,2	6.368	2.272	35,7	2.996	47,0	267	4,2	392	6,2	49	0,8	392	6,2		
		B02	9.665	7.443	77,0	7.280	2.280	31,3	3.310	45,5	491	6,7	788	10,8	92	1,3	319	4,4		
06	VG Winnweiler	E04	10.498	6.709	63,9	6.353	2.557	40,2	1.853	29,2	574	9,0	478	7,5	72	1,1	819	12,8		
		E99	10.124	7.067	69,8	6.807	2.836	41,7	2.645	38,9	384	5,6	355	5,2	62	0,9	525	7,7		
		B02	10.385	8.284	79,8	8.129	2.931	36,1	3.319	40,8	611	7,5	809	10,0	100	1,2	359	4,4		
334	LK Germersheim																			
007	Germersheim, Stadt	E04	12.372	5.792	46,8	5.638	2.841	50,4	1.010	17,9	422	7,5	360	6,4	71	1,3	934	16,7		
		E99	11.482	6.703	58,4	6.566	3.486	53,1	1.537	23,4	388	5,9	249	3,8	66	1,0	840	12,8		
		B02	11.955	8.750	73,2	8.618	4.246	49,3	2.553	29,6	541	6,3	683	7,9	80	0,9	515	6,0		
501	Wörth am Rhein, Stadt	E04	12.914	7.205	55,8	6.937	3.399	49,0	1.769	25,5	608	8,8	339	4,9	90	1,3	732	10,5		
		E99	12.540	8.122	64,8	7.992	4.095	51,2	2.813	35,2	400	5,0	171	2,1	69	0,9	444	5,6		
		B02	12.914	10.679	82,7	10.542	4.371	76,2	4.087	71,3	742	12,9	856	14,9	111	1,9	375	6,5		
01	VG Bellheim	E04	10.219	7.248	70,9	6.945	3.436	49,5	1.557	22,4	392	5,6	456	6,6	54	0,8	1.050	15,2		
		E99	10.001	6.940	69,4	6.757	3.448	51,0	2.198	32,5	233	3,4	191	2,8	26	0,4	661	9,8		
		B02	10.214	8.524	83,5	8.396	3.645	43,4	2.910	34,7	462	5,5	773	9,2	45	0,5	561	6,7		
02	VG Hagenbach	E04	8.160	4.981	61,0	4.757	2.249	47,3	1.350	28,4	367	7,7	238	5,0	25	0,5	528	11,1		
		E99	7.950	5.693	71,6	5.546	2.756	49,7	2.006	36,2	272	4,9	199	3,6	15	0,3	298	5,4		
		B02	8.154	6.684	82,0	6.596	2.640	40,0	2.670	40,5	422	6,4	550	8,3	37	0,6	277	4,2		
03	VG Jockgrim	E04	12.012	7.807	65,0	7.530	3.817	50,7	1.561	20,7	734	9,7	450	6,0	73	1,0	895	12,2		
		E99	11.432	8.067	70,6	7.895	4.289	54,3	2.205	27,9	399	5,1	335	4,2	45	0,6	622	7,9		
		B02	11.763	9.819	83,5	9.653	4.109	42,6	3.376	35,0	805	8,3	902	9,3	77	0,8	384	4,0		
04	VG Kandel	E04	11.779	7.939	67,4	7.536	2.934	38,9	2.246	29,8	761	10,1	665	8,8	63	0,8	867	11,5		
		E99	11.389	7.899	69,4	7.680	3.191	41,5	3.029	39,4	466	6,1	461	6,0	42	0,5	491	6,4		
		B02	11.797	9.671	82,0	9.530	3.159	33,1	4.012	42,1	818	8,6	1.046	11,0	84	0,9	411	4,3		
05	VG Lingenfeld	E04	11.617	7.143	61,5	6.851	2.668	38,9	1.970	28,8	505	7,4	471	6,9	67	1,0	1.170	17,0		
		E99	11.037	7.944	72,0	7.726	3.155	40,8	3.070	39,7	396	5,1	290	3,8	32	0,4	783	10,1		
		B02	11.434	9.454	82,7	9.296	3.325	35,8	3.830	41,2	610	6,6	874	9,4	63	0,7	594	6,4		
06	VG Rülzheim	E04	11.622	7.426	63,9	7.089	3.953	55,8	1.250	17,6	480	6,8	345	4,9	47	0,7	1.014	14,3		
		E99	11.216	8.014	71,5	7.815	4.560	58,3	2.002	25,6	326	4,2	179	2,3	28	0,4	720	9,2		
		B02	11.486	9.554	83,2	9.364	4.649	49,6	2.882	30,8	548	5,9	761	8,1	64	0,7	460	4,9		
335	LK Kaiserslautern																			
01	VG Bruchmühlbach-Miesau	E04	8.166	4.955	60,7	4.705	2.046	43,5	1.543	32,8	270	5,7	190	4,0	48	1,0	608	13,1		
		E99	8.253	5.625	68,2	5.485	2.423	44,2	2.375	43,3	151	2,8	114	2,1	38	0,7	384	7,0		
		B02	8.151	6.454	79,2	6.322	2.303	36,4	2.775	43,9	364	5,8	442	7,0	64	1,0	374	5,9		

# 7. Ergebnisse der verbandsfreien Gemeinden und Verbandsgemeinden (einschl. Briefwahl)

Schl. Nr.	Landkreis Verbandsfreie Gemeinde Verbandsgemeinde	Wahl	Wahlberechtigte	Wähler	Wahlbeteiligung	Gültige Stimmen	Von den gültigen Stimmen entfielen auf											
							CDU		SPD		GRÜNE		FDP		PDS		Sonstige	
			Anzahl	%	Anzahl	%	Anz.	%	Anz.	%	Anz.	%	Anz.	%	Anz.	%	Anz.	%
02	VG Enkenbach-Alsenborn	E04	9.839	6.159	62,6	5.911	2.641	44,7	1.764	29,8	447	7,6	323	5,5	56	0,9	680	11,5
		E99	9.895	6.618	66,9	6.480	2.902	44,8	2.668	41,2	307	4,7	195	3,0	33	0,5	375	5,8
		B02	9.911	8.133	82,1	7.980	2.972	37,2	3.235	40,5	638	8,0	756	9,5	73	0,9	306	3,8
03	VG Hochspeyer	E04	5.528	3.594	65,0	3.394	1.305	38,5	1.159	34,1	264	7,8	191	5,6	37	1,1	438	13,0
		E99	5.422	3.775	69,6	3.691	1.537	41,6	1.647	44,6	149	4,0	123	3,3	22	0,6	213	5,8
		B02	5.478	4.520	82,5	4.431	1.495	33,7	2.010	45,4	340	7,7	368	8,3	39	0,9	179	4,0
04	VG Kaiserslautern-Süd	E04	8.762	6.117	69,8	5.791	2.780	48,0	1.430	24,7	419	7,2	343	5,9	59	1,0	760	13,3
		E99	8.633	6.504	75,3	6.307	3.062	48,5	2.272	36,0	269	4,3	213	3,4	43	0,7	448	7,1
		B02	8.756	7.287	83,2	7.153	2.935	41,0	2.663	37,2	517	7,2	652	9,1	64	0,9	322	4,5
05	VG Landstuhl	E04	12.223	7.478	61,2	7.118	3.997	56,2	1.402	19,7	354	5,0	339	4,8	87	1,2	939	13,2
		E99	12.233	8.169	66,8	7.946	4.649	58,5	2.287	28,8	231	2,9	180	2,3	47	0,6	552	6,9
		B02	12.223	9.674	79,1	9.475	4.745	50,1	3.051	32,2	441	4,7	707	7,5	88	0,9	443	4,7
06	VG Otterbach	E04	7.408	4.902	66,2	4.603	1.902	41,3	1.494	32,5	327	7,1	241	5,2	56	1,2	583	12,6
		E99	7.281	5.161	70,9	5.019	2.153	42,9	2.191	43,7	180	3,6	148	2,9	20	0,4	327	6,5
		B02	7.394	5.927	80,2	5.802	1.990	34,3	2.605	44,9	400	6,9	533	9,2	49	0,8	225	3,9
07	VG Otterberg	E04	7.348	4.854	66,1	4.567	1.990	43,6	1.474	32,3	355	7,8	247	5,4	40	0,9	461	9,9
		E99	7.161	5.000	69,8	4.880	2.120	43,4	2.126	43,6	189	3,9	131	2,7	17	0,3	297	6,1
		B02	7.310	5.960	81,5	5.856	2.101	35,9	2.539	43,4	446	7,6	492	8,4	54	0,9	224	3,8
08	VG Ramstein-Miesenbach	E04	13.385	8.638	64,5	8.212	4.128	50,3	1.976	24,1	481	5,9	387	4,7	66	0,8	1.174	14,3
		E99	13.521	9.386	69,4	9.134	5.006	54,8	3.000	32,8	298	3,3	164	1,8	35	0,4	631	6,9
		B02	13.394	10.642	79,5	10.450	4.580	43,8	3.872	37,1	559	5,3	754	7,2	105	1,0	580	5,6
09	VG Weilerbach	E04	10.785	7.247	67,2	6.936	2.798	40,3	2.366	34,1	517	7,5	395	5,7	53	0,8	807	11,3
		E99	10.364	7.480	72,2	7.288	2.973	40,8	3.308	45,4	292	4,0	237	3,3	35	0,5	443	6,1
		B02	10.612	8.558	80,6	8.387	2.874	34,3	3.783	45,1	590	7,0	734	8,8	61	0,7	345	4,1
336	LK Kusel																	
01	VG Altenglan	E04	8.796	5.307	60,3	4.956	1.631	32,9	1.972	39,8	297	6,0	234	4,7	65	1,3	757	15,3
		E99	8.788	5.463	62,2	5.267	1.529	29,0	2.928	55,6	169	3,2	119	2,3	32	0,6	490	9,3
		B02	8.831	7.061	80,0	6.824	1.718	25,2	3.825	56,1	399	5,8	443	6,5	75	1,1	364	5,3
02	VG Glan-Münchweiler	E04	7.856	5.145	65,5	4.790	1.484	31,0	1.994	41,6	358	7,5	246	5,1	69	1,4	639	13,2
		E99	7.810	5.496	70,4	5.303	1.589	30,0	2.969	56,0	210	4,0	136	2,6	51	1,0	348	6,6
		B02	7.860	6.221	79,1	6.087	1.560	25,6	3.385	55,6	382	6,3	402	6,6	77	1,3	281	4,6
03	VG Kusel	E04	11.462	6.743	58,8	6.312	2.054	32,5	2.460	39,0	466	7,4	313	5,0	103	1,6	916	14,5
		E99	11.690	7.596	65,0	7.319	2.237	30,6	3.777	51,6	358	4,9	254	3,5	76	1,0	617	8,4
		B02	11.469	9.007	78,5	8.816	2.428	27,5	4.684	53,1	573	6,5	627	7,1	117	1,3	387	4,4
04	VG Lauterecken	E04	9.687	5.994	61,9	5.634	1.950	34,6	2.007	35,6	340	6,0	465	8,3	56	1,0	816	14,4
		E99	9.941	6.690	67,3	6.469	2.225	34,4	3.140	48,5	215	3,3	270	4,2	38	0,6	581	9,0
		B02	9.787	7.418	75,8	7.246	2.038	28,1	3.598	49,7	416	5,7	703	9,7	88	1,2	403	5,6
05	VG Schönenberg-Kübelberg	E04	10.210	6.616	64,8	6.135	2.458	40,1	1.906	31,1	409	6,7	229	3,7	79	1,3	1.054	17,2
		E99	9.986	7.105	71,1	6.894	2.929	42,5	2.917	42,3	259	3,8	149	2,2	32	0,5	608	8,8
		B02	10.159	8.205	80,8	8.026	3.006	37,5	3.505	43,7	451	5,6	505	6,3	87	1,1	472	5,9
06	VG Waldmohr	E04	6.541	3.582	54,8	3.413	1.196	35,0	1.209	35,4	263	7,7	192	5,6	38	1,1	515	15,2
		E99	6.495	4.106	63,2	4.014	1.414	35,2	1.954	48,7	183	4,6	92	2,3	42	1,0	329	8,2
		B02	6.582	5.138	78,1	5.040	1.642	32,6	2.312	45,9	333	6,6	433	8,6	61	1,2	259	5,1
07	VG Wolfstein	E04	7.277	4.611	63,4	4.217	1.452	34,4	1.495	35,5	267	6,3	308	7,3	55	1,3	640	15,2
		E99	7.367	5.070	68,8	4.868	1.594	32,7	2.443	50,2	189	3,9	164	3,4	33	0,7	445	9,1
		B02	7.255	5.536	76,3	5.423	1.533	28,3	2.798	51,6	329	6,1	469	8,6	55	1,0	239	4,4
339	LK Mainz-Bingen																	
005	Bingen am Rhein, Stadt	E04	18.775	9.316	49,6	8.990	4.408	49,0	2.129	23,7	941	10,5	637	7,1	117	1,3	758	8,4
		E99	18.814	10.664	56,7	10.435	5.616	53,8	3.259	31,2	595	5,7	416	4,0	102	1,0	447	4,3
		B02	18.748	15.027	80,2	14.810	6.100	41,2	5.460	36,9	1.251	8,4	1.387	9,4	182	1,2	430	2,8
009	Budenheim	E04	6.082	3.301	54,3	3.183	1.521	47,8	756	23,8	387	12,2	188	5,9	33	1,0	298	9,5
		E99	6.027	3.434	57,0	3.373	1.681	49,8	1.097	32,5	257	7,6	152	4,5	46	1,4	140	4,2
		B02	6.073	5.082	83,7	5.033	1.957	38,9	1.910	37,9	501	10,0	472	9,4	56	1,1	137	2,7
030	Ingelheim am Rhein, Stadt	E04	18.723	9.590	51,2	9.293	3.830	41,2	2.372	25,5	1.421	15,3	804	8,7	111	1,2	755	8,2
		E99	18.468	10.438	56,5	10.253	4.791	46,7	3.488	34,0	900	8,8	529	5,2	116	1,1	429	4,2
		B02	18.606	15.290	82,2	15.137	5.200	34,4	5.978	39,5	1.778	11,7	1.607	10,6	161	1,1	413	2,7
02	VG Bodenheim	E04	13.665	9.370	68,6	9.060	4.108	45,3	2.264	25,0	1.143	12,6	586	6,5	113	1,2	846	9,4
		E99	13.134	9.423	71,7	9.224	4.648	50,4	2.968	32,2	652	7,1	370	4,0	74	0,8	512	5,6
		B02	13.510	11.861	87,8	11.763	4.609	39,2	4.277	36,4	1.243	10,6	1.242	10,6	94	0,8	298	2,5

## 7. Ergebnisse der verbandsfreien Gemeinden und Verbandsgemeinden (einschl. Briefwahl)

Schl. Nr.	Landkreis Verbandsfreie Gemeinde Verbandsgemeinde	Wahl- berechtigte	Wahl- berechtigte	Wähler	Wahl- beteiligung	Gültige Stimmen	Von den gültigen Stimmen entfielen auf											
							CDU		SPD		GRÜNE		FDP		PDS		Sonstige	
							Anzahl	%	Anzahl	%	Anz.	%	Anz.	%	Anz.	%	Anz.	%
03	VG Gau-Algesheim	E04	12.339	7.868	63,8	7.539	3.550	47,1	1.847	24,5	868	11,5	567	7,5	77	1,0	630	8,6
		E99	11.834	8.064	68,1	7.861	4.043	51,4	2.508	31,9	514	6,5	411	5,2	62	0,8	323	4,1
		B02	12.109	10.334	85,3	10.231	4.051	39,6	3.877	37,9	921	9,0	1.030	10,1	102	1,0	250	2,4
04	VG Guntersblum	E04	7.422	5.275	71,1	4.977	1.956	39,3	1.549	31,1	479	9,6	366	7,4	51	1,0	576	11,5
		E99	7.219	5.399	74,8	5.217	2.158	41,4	2.152	41,2	298	5,7	250	4,8	36	0,7	323	6,2
		B02	7.371	6.175	83,8	6.075	2.111	34,7	2.569	42,3	481	7,9	656	10,8	58	1,0	200	3,3
05	VG Heidesheim am Rhein	E04	7.214	4.403	61,0	4.244	1.766	41,6	1.036	24,4	686	16,2	294	6,9	67	1,6	395	9,3
		E99	6.629	4.427	66,8	4.336	2.045	47,2	1.446	33,3	384	8,9	202	4,7	47	1,1	212	4,9
		B02	7.033	5.827	82,9	5.758	2.139	37,1	2.165	37,6	679	11,8	567	9,8	59	1,0	149	2,6
06	VG Nieder-Olm	E04	22.396	14.534	64,9	14.077	6.074	43,1	3.798	27,0	1.905	13,5	1.060	7,5	147	1,0	1.093	7,8
		E99	21.071	14.719	69,9	14.452	6.739	46,6	4.981	34,5	1.173	8,1	713	4,9	143	1,0	703	4,9
		B02	21.914	18.913	86,3	18.728	6.991	37,3	6.928	37,0	2.069	11,0	2.129	11,4	180	1,0	431	2,3
07	VG Nierstein-Oppenheim	E04	22.119	14.720	66,5	14.157	5.368	37,9	4.026	28,4	1.811	12,8	1.142	8,1	229	1,6	1.581	11,2
		E99	20.597	14.622	71,0	14.284	5.754	40,3	5.682	39,8	1.014	7,1	725	5,1	160	1,1	949	6,6
		B02	21.591	18.084	83,8	17.886	5.910	33,0	7.307	40,9	1.886	10,5	1.904	10,6	250	1,4	629	3,5
01	VG Rhein-Nahe	E04	12.043	8.245	68,5	7.846	3.563	45,4	2.076	26,5	753	9,6	591	7,5	108	1,4	755	9,7
		E99	11.953	8.509	71,2	8.309	4.084	49,2	3.015	36,3	456	5,5	348	4,2	59	0,7	347	4,2
		B02	12.045	10.208	84,7	10.057	3.814	37,9	4.043	40,2	804	8,0	1.049	10,4	92	0,9	255	2,5
08	VG Sprendlingen-Gensingen	E04	9.868	6.457	65,4	6.206	2.534	40,8	1.883	30,3	562	9,1	533	8,6	94	1,5	600	9,5
		E99	8.979	6.248	69,6	6.080	2.471	40,6	2.566	42,2	340	5,6	362	6,0	44	0,7	297	4,9
		B02	9.612	7.832	81,5	7.742	2.605	33,6	3.371	43,5	583	7,5	890	11,5	66	0,9	227	2,9
137 LK Mayen-Koblenz																		
003	Andernach, Stadt	E04	22.490	11.342	50,4	10.941	5.513	50,4	2.944	26,9	923	8,4	598	5,5	110	1,0	853	7,7
		E99	22.408	12.775	57,0	12.501	6.671	53,4	4.363	34,9	573	4,6	361	2,9	108	0,9	425	3,4
		B02	22.423	17.063	76,1	16.809	7.221	43,0	6.204	36,9	1.317	7,8	1.482	8,8	165	1,0	420	2,5
203	Bendorf, Stadt	E04	12.515	5.732	45,8	5.450	2.546	46,7	1.526	28,0	447	8,2	341	6,3	81	1,5	509	9,2
		E99	12.028	6.774	56,3	6.621	3.314	50,1	2.533	38,3	291	4,4	179	2,7	64	1,0	240	3,6
		B02	12.389	9.704	78,3	9.565	3.719	38,9	4.043	42,3	684	7,2	795	8,3	101	1,1	223	2,9
068	Mayen, Stadt	E04	15.165	8.041	53,0	7.698	3.933	51,1	2.289	29,7	449	5,8	465	6,0	72	0,9	490	6,2
		E99	15.093	9.585	63,5	9.368	4.685	50,0	3.732	39,8	311	3,3	338	3,6	55	0,6	247	2,6
		B02	15.266	11.524	75,5	11.360	4.770	42,0	4.631	40,8	674	5,9	992	8,7	88	0,8	205	1,8
02	VG Maifeld	E04	18.325	10.882	59,4	10.423	5.532	53,1	2.631	25,2	745	7,1	552	5,3	113	1,1	850	8,1
		E99	17.012	11.368	66,8	11.090	6.127	55,2	3.776	34,0	549	5,0	253	2,3	63	0,6	322	2,9
		B02	18.133	14.259	78,6	14.064	6.017	42,8	5.341	38,0	1.017	7,2	1.272	9,0	108	0,8	309	2,2
03	VG Mendig	E04	10.681	6.206	58,1	5.931	3.183	53,7	1.508	25,4	451	7,6	301	5,1	45	0,8	443	7,3
		E99	10.350	6.859	66,3	6.716	3.588	53,4	2.401	35,8	334	5,0	146	2,2	40	0,6	207	3,1
		B02	10.510	8.203	78,0	8.104	3.528	43,5	3.134	38,7	541	6,7	688	8,5	45	0,6	168	2,1
01	VG Pellenz	E04	12.723	7.234	56,9	6.960	3.509	50,4	2.177	31,3	437	6,3	302	4,3	39	0,6	496	7,3
		E99	12.229	8.070	66,0	7.870	4.164	52,9	3.096	39,3	245	3,1	132	1,7	33	0,4	200	2,5
		B02	12.676	9.972	78,7	9.741	4.038	41,5	4.041	41,5	633	6,5	752	7,7	53	0,5	224	2,3
04	VG Rhens	E04	7.077	4.744	67,0	4.542	2.496	55,0	1.020	22,5	407	9,0	258	5,7	40	0,9	321	7,3
		E99	6.790	4.901	72,2	4.786	2.706	56,5	1.463	30,6	245	5,1	152	3,2	27	0,6	193	4,0
		B02	6.970	5.932	85,1	5.837	2.570	44,0	2.062	35,3	474	8,1	570	9,8	37	0,6	124	2,1
05	VG Untermosel	E04	14.959	10.301	68,9	9.906	5.884	59,4	1.714	17,3	857	8,7	624	6,3	87	0,9	740	7,4
		E99	14.414	10.399	72,1	10.160	6.329	62,3	2.588	25,5	530	5,2	350	3,4	62	0,6	301	3,0
		B02	14.829	12.361	83,4	12.203	5.732	47,0	4.037	33,1	910	7,5	1.233	10,1	84	0,7	207	1,7
06	VG Vallendar	E04	12.519	7.719	61,7	7.445	4.040	54,3	1.635	22,0	722	9,7	511	6,9	54	0,7	483	6,5
		E99	12.439	8.302	66,7	8.174	4.650	56,9	2.518	30,8	428	5,2	282	3,4	52	0,6	244	3,0
		B02	12.489	10.493	84,0	10.381	4.811	46,3	3.335	32,1	857	8,3	1.123	10,8	71	0,7	184	1,8
07	VG Vordereifel	E04	13.786	9.127	66,2	8.605	5.136	59,7	1.958	22,8	525	6,1	358	4,2	76	0,9	552	6,3
		E99	13.371	9.816	73,4	9.501	5.562	58,5	3.133	33,0	337	3,5	165	1,7	30	0,3	274	2,9
		B02	13.669	11.252	82,3	11.087	5.279	47,6	3.949	35,6	675	6,1	925	8,3	63	0,6	196	1,8
08	VG Weißenthurm	E04	24.342	13.061	53,7	12.502	6.847	54,8	3.133	25,1	693	5,5	724	5,8	122	1,0	983	8,0
		E99	23.617	14.125	59,8	13.784	7.414	53,8	5.119	37,1	422	3,1	320	2,3	75	0,5	434	3,1
		B02	24.159	18.729	77,5	18.443	7.879	42,7	7.415	40,2	1.022	5,5	1.580	8,6	119	0,6	428	2,3
138 LK Neuwied																		
045	Neuwied, Stadt	E04	49.641	22.672	45,7	21.682	9.596	44,3	6.572	30,3	2.004	9,2	1.107	5,1	432	2,0	1.971	9,2
		E99	50.102	26.628	53,1	26.106	12.014	46,0	10.625	40,7	1.378	5,3	729	2,8	290	1,1	1.070	4,1
		B02	49.630	38.388	77,3	37.724	14.245	37,8	16.251	43,1	2.834	7,5	2.912	7,7	459	1,2	1.023	2,7

## 7. Ergebnisse der verbandsfreien Gemeinden und Verbandsgemeinden (einschl. Briefwahl)

Schl. Nr.	Landkreis Verbandsfreie Gemeinde Verbandsgemeinde	Wahl- berech- tigte	Wähler	Wahl- betei- ligung	Gültige Stim- men	Von den gültigen Stimmen entfielen auf												
						CDU		SPD		GRÜNE		FDP		PDS		Sonstige		
						Anzahl	%	Anzahl	%	Anz.	%	Anz.	%	Anz.	%	Anz.	%	
01	VG Asbach	E04	16.871	9.688	57,4	9.400	5.886	62,6	1.669	17,8	664	7,1	462	4,9	105	1,1	614	6,6
		E99	15.533	10.078	64,9	9.924	6.570	66,2	2.315	23,3	435	4,4	270	2,7	68	0,7	266	2,7
		B02	16.396	13.401	81,7	13.277	6.529	49,2	3.972	29,9	974	7,3	1.354	10,2	109	0,8	339	2,6
02	VG Bad Hönningen	E04	9.068	5.439	60,0	5.198	2.587	49,8	1.598	30,7	338	6,5	247	4,8	61	1,2	367	7,1
		E99	9.131	6.287	68,9	6.149	3.092	50,3	2.453	39,9	195	3,2	147	2,4	41	0,7	221	3,6
		B02	9.045	7.375	81,5	7.268	2.997	41,2	3.058	42,1	433	6,0	582	8,0	45	0,6	153	2,1
03	VG Dierdorf	E04	8.218	4.796	58,4	4.615	2.302	49,9	1.262	27,3	296	6,4	296	6,4	51	1,1	408	8,7
		E99	7.819	5.004	64,0	4.910	2.458	50,1	1.796	36,6	192	3,9	192	3,9	48	1,0	224	4,6
		B02	8.087	6.372	78,8	6.290	2.725	43,3	2.326	37,0	365	5,8	575	9,1	70	1,1	229	3,6
04	VG Linz am Rhein	E04	14.234	8.198	57,6	7.905	4.586	58,0	1.497	18,9	724	9,2	499	6,3	101	1,3	498	6,2
		E99	13.842	9.243	66,8	9.074	5.401	59,5	2.599	28,6	442	4,9	292	3,2	64	0,7	276	3,0
		B02	14.236	11.650	81,8	11.505	5.219	45,4	3.904	33,9	938	8,2	1.149	10,0	88	0,8	207	1,8
05	VG Puderbach	E04	11.301	6.605	58,4	6.345	2.601	41,0	2.181	34,4	425	6,7	383	6,0	102	1,6	653	10,2
		E99	10.836	7.068	65,2	6.916	2.915	42,1	3.086	44,6	244	3,5	247	3,6	74	1,1	350	5,1
		B02	11.220	8.822	78,6	8.724	3.129	35,9	3.726	42,7	548	6,3	845	9,7	107	1,2	369	4,2
06	VG Rengsdorf	E04	12.721	7.897	62,1	7.494	3.115	41,6	2.341	31,2	687	9,2	676	9,0	77	1,0	598	8,1
		E99	12.467	8.538	68,5	8.329	3.558	42,7	3.455	41,5	425	5,1	453	5,4	75	0,9	363	4,4
		B02	12.659	10.537	83,2	10.409	3.801	36,5	4.331	41,6	771	7,4	1.118	10,7	108	1,0	280	2,7
07	VG Unkel	E04	9.666	5.899	61,0	5.732	2.951	51,5	1.371	23,9	699	12,2	377	6,6	46	0,8	288	5,0
		E99	9.360	6.253	66,8	6.146	3.400	55,3	1.802	29,3	382	6,2	295	4,8	45	0,7	222	3,6
		B02	9.559	8.127	85,0	8.052	3.418	42,4	2.733	33,9	757	9,4	928	11,5	78	1,0	138	1,7
08	VG Waldbreitbach	E04	7.125	4.249	59,6	4.049	2.416	59,7	779	19,2	293	7,2	219	5,4	45	1,1	297	7,3
		E99	6.872	4.514	65,7	4.412	2.730	61,9	1.175	26,6	167	3,8	126	2,9	40	0,9	174	3,9
		B02	7.075	5.652	79,9	5.585	2.792	50,0	1.739	31,1	383	6,9	483	8,6	56	1,0	132	2,4
140 LK Rhein-Hunsrück-Kreis																		
501	Boppard, Stadt	E04	12.569	7.657	60,9	7.369	3.823	51,9	1.831	24,8	709	9,6	402	5,5	84	1,1	520	7,1
		E99	12.404	7.808	62,9	7.659	4.144	54,1	2.591	33,8	426	5,6	210	2,7	57	0,7	231	3,0
		B02	12.626	10.159	80,5	10.028	4.346	43,3	3.672	36,6	838	8,4	882	8,8	86	0,9	204	2,0
02	VG Emmelshausen	E04	11.611	8.168	70,3	7.763	4.518	58,2	1.484	19,1	587	7,6	499	6,4	57	0,7	618	8,1
		E99	11.277	7.916	70,2	7.684	4.764	62,0	2.070	26,9	336	4,4	211	2,7	48	0,6	255	3,3
		B02	11.537	9.678	83,9	9.558	4.892	51,2	2.854	29,9	650	6,8	879	9,2	80	0,8	203	2,1
03	VG Kastellaun	E04	11.874	7.317	61,6	6.993	3.569	51,0	1.779	25,4	535	7,7	540	7,7	92	1,3	478	7,0
		E99	11.554	7.663	66,3	7.504	3.925	52,3	2.606	34,7	359	4,8	308	4,1	58	0,8	248	3,3
		B02	11.797	9.383	79,5	9.293	4.065	43,7	3.304	35,6	637	6,9	966	10,4	113	1,2	208	2,2
04	VG Kirchberg (Hunsrück)	E04	15.967	10.289	64,4	9.599	4.161	43,3	2.628	27,4	689	7,2	1.128	11,8	120	1,3	873	9,3
		E99	15.607	10.906	69,9	10.520	4.934	46,9	3.834	36,4	469	4,5	734	7,0	89	0,8	460	4,4
		B02	15.911	12.337	77,5	12.094	4.729	39,1	4.535	37,5	712	5,9	1.625	13,4	131	1,1	362	3,0
05	VG Rheinböllen	E04	7.692	5.336	69,4	5.095	2.272	44,6	1.465	28,8	384	7,5	466	9,1	43	0,8	465	9,1
		E99	7.367	5.347	72,6	5.247	2.520	48,0	1.977	37,7	234	4,5	267	5,1	14	0,3	235	4,5
		B02	7.552	6.412	84,9	6.287	2.684	42,7	2.310	36,7	391	6,2	654	10,4	50	0,8	198	3,1
06	VG Sankt Goar-Oberwesel	E04	7.664	5.445	71,0	5.224	3.050	58,4	1.155	22,1	331	6,3	273	5,2	40	0,8	375	7,2
		E99	7.761	5.849	75,4	5.716	3.418	59,8	1.692	29,6	206	3,6	204	3,6	20	0,3	176	3,1
		B02	7.716	6.565	85,1	6.464	3.115	48,2	2.201	34,1	383	5,9	597	9,2	46	0,7	122	1,9
07	VG Simmern/Hunsrück	E04	14.370	9.090	63,3	8.602	3.578	41,6	2.623	30,5	693	8,1	891	10,4	94	1,1	723	8,4
		E99	13.853	9.376	67,7	9.106	4.069	44,7	3.518	38,6	431	4,7	638	7,0	72	0,8	378	4,2
		B02	14.120	11.348	80,4	11.174	4.191	37,5	4.480	40,1	791	7,1	1.303	11,7	105	0,9	304	2,7
141 LK Rhein-Lahn-Kreis																		
075	Lahnstein, Stadt	E04	14.710	7.205	49,0	6.949	3.407	49,0	1.855	26,7	664	9,6	389	5,6	80	1,2	554	8,0
		E99	14.697	8.245	56,1	8.066	4.107	50,9	2.995	37,1	356	4,4	239	3,0	65	0,8	304	3,8
		B02	14.824	11.654	78,6	11.514	4.469	38,8	4.718	41,0	972	8,4	965	8,4	120	1,0	270	2,3
01	VG Bad Ems	E04	13.459	7.195	53,5	6.906	3.066	44,4	2.177	31,5	633	9,2	371	5,4	68	1,0	591	8,4
		E99	13.670	8.406	61,5	8.209	3.701	45,1	3.398	41,4	372	4,5	269	3,3	76	0,9	393	4,8
		B02	13.538	10.480	77,4	10.390	3.892	37,5	4.440	42,7	796	7,7	882	8,5	97	0,9	283	2,7
02	VG Braubach	E04	6.246	4.327	69,3	4.069	1.752	43,1	1.407	34,6	310	7,6	233	5,7	55	1,4	312	7,5
		E99	6.297	4.524	71,8	4.411	1.909	43,3	1.974	44,8	172	3,9	153	3,5	37	0,8	166	3,8
		B02	6.231	5.258	84,4	5.177	1.862	36,0	2.375	45,9	371	7,2	430	8,3	49	0,9	90	1,7
03	VG Diez	E04	19.732	11.220	56,9	10.671	4.379	41,0	3.463	32,5	904	8,5	758	7,1	117	1,1	1.050	9,9
		E99	19.188	11.576	60,3	11.281	4.710	41,8	4.945	43,8	552	4,9	458	4,1	71	0,6	545	4,8
		B02	19.598	15.578	79,5	15.355	5.486	35,7	6.524	42,5	1.307	8,5	1.451	9,4	150	1,0	437	2,8

## 7. Ergebnisse der verbandsfreien Gemeinden und Verbandsgemeinden (einschl. Briefwahl)

Schl. Nr.	Landkreis Verbandsfreie Gemeinde Verbandsgemeinde	Wahl	Wahlberechtigte	Wähler	Wahlbeteiligung	Gültige Stimmen	Von den gültigen Stimmen entfielen auf													
							CDU		SPD		GRÜNE		FDP		PDS		Sonstige			
			Anzahl	%	Anzahl	%	Anz.	%	Anz.	%	Anz.	%	Anz.	%	Anz.	%	Anz.	%		
04	VG Hahnstätten	E04	7.401	4.679	63,2	4.454	1.655	37,2	1.616	36,3	395	8,9	289	6,5	65	1,5	434	9,7		
		E99	7.257	5.244	72,3	5.117	1.918	37,5	2.445	47,8	284	5,6	186	3,6	36	0,7	248	4,8		
		B02	7.358	6.129	83,3	6.043	1.915	31,7	2.814	46,6	479	7,9	588	9,7	72	1,2	175	2,9		
05	VG Katzenelnbogen	E04	7.406	4.841	65,4	4.561	1.956	42,9	1.407	30,8	417	9,1	269	5,9	63	1,4	449	9,7		
		E99	7.019	4.682	66,7	4.547	1.928	42,4	1.986	43,7	193	4,2	157	3,5	57	1,3	226	5,0		
		B02	7.292	5.961	81,7	5.882	1.942	33,0	2.717	46,2	462	7,9	500	8,5	82	1,4	179	3,0		
08	VG Loreley	E04	8.239	5.349	64,9	5.035	2.274	45,2	1.704	33,8	331	6,6	289	5,7	48	1,0	389	7,6		
		E99	8.305	5.888	70,9	5.735	2.585	45,1	2.527	44,1	204	3,6	169	2,9	27	0,5	223	3,9		
		B02	8.222	6.769	82,3	6.659	2.334	35,1	3.080	46,3	399	6,0	610	9,2	67	1,0	169	2,5		
06	VG Nassau	E04	9.600	6.043	62,9	5.756	2.690	46,7	1.767	30,7	423	7,3	331	5,8	66	1,1	479	8,3		
		E99	9.465	6.401	67,6	6.258	2.855	45,6	2.628	42,0	263	4,2	174	2,8	41	0,7	297	4,7		
		B02	9.601	7.570	78,8	7.461	2.815	37,7	3.183	42,7	480	6,4	689	9,2	56	0,8	238	3,2		
07	VG Nastätten	E04	13.179	8.478	64,3	7.940	3.543	44,6	2.344	29,5	642	8,1	577	7,3	76	1,0	758	9,8		
		E99	12.761	8.765	68,7	8.450	3.776	44,7	3.525	41,7	375	4,4	330	3,9	52	0,6	392	4,6		
		B02	13.056	10.742	82,3	10.557	3.918	37,1	4.417	41,8	672	6,4	1.141	10,8	105	1,0	304	2,9		
338 LK Rhein-Pfalz-Kreis																				
001	Altrip	E04	6.057	3.410	56,3	3.271	1.254	38,3	858	26,2	393	12,0	241	7,4	44	1,3	481	14,9		
		E99	5.774	3.673	63,6	3.598	1.486	41,3	1.428	39,7	218	6,1	141	3,9	47	1,3	278	7,7		
		B02	5.968	4.960	83,1	4.900	1.677	34,2	2.043	41,7	472	9,6	451	9,2	71	1,4	186	3,8		
004	Bobenheim-Roxheim	E04	7.818	4.816	61,6	4.583	2.060	44,9	1.275	27,8	341	7,4	270	5,9	44	1,0	593	12,9		
		E99	7.748	5.062	65,3	4.939	2.352	47,6	1.937	39,2	187	3,8	134	2,7	40	0,8	289	5,9		
		B02	7.781	6.516	83,7	6.407	2.457	38,3	2.663	41,6	430	6,7	565	8,8	56	0,9	236	3,7		
005	Böhl-Iggelheim	E04	8.524	4.987	58,5	4.784	1.901	39,7	1.518	31,7	425	8,9	288	6,0	44	0,9	608	12,6		
		E99	8.485	5.110	60,2	4.996	2.103	42,1	2.142	42,9	250	5,0	142	2,8	34	0,7	325	6,5		
		B02	8.454	7.142	84,5	7.018	2.456	35,0	3.018	43,0	538	7,7	635	9,0	57	0,8	314	4,5		
016	Lambsheim	E04	4.626	2.880	62,3	2.756	1.085	39,4	804	29,2	279	10,1	259	9,4	17	0,6	312	11,1		
		E99	4.383	3.061	69,8	2.984	1.273	42,7	1.151	38,6	170	5,7	169	5,7	19	0,6	202	6,8		
		B02	4.487	3.891	86,7	3.855	1.381	35,8	1.559	40,4	353	9,2	384	10,0	22	0,6	156	4,0		
017	Limburgerhof	E04	8.456	5.013	59,3	4.863	2.144	44,1	1.256	25,8	485	10,0	356	7,3	70	1,4	552	11,2		
		E99	8.174	5.585	68,3	5.490	2.700	49,2	1.851	33,7	254	4,6	271	4,9	44	0,8	370	6,7		
		B02	8.429	7.120	84,5	7.042	2.803	39,8	2.611	37,1	608	8,6	719	10,2	56	0,8	245	3,5		
019	Mutterstadt	E04	9.541	5.649	59,2	5.495	2.464	44,8	1.515	27,6	474	8,6	359	6,5	70	1,3	613	10,9		
		E99	9.566	5.991	62,6	5.915	2.839	48,0	2.161	36,5	282	4,8	212	3,6	55	0,9	366	6,2		
		B02	9.650	8.212	85,1	8.125	3.141	38,7	3.268	40,2	611	7,5	737	9,1	78	1,0	290	3,6		
020	Neuhofen	E04	5.736	3.472	60,5	3.334	1.275	38,2	1.022	30,7	296	8,9	321	9,6	34	1,0	386	11,5		
		E99	5.711	4.078	71,4	3.995	1.636	41,0	1.717	43,0	174	4,4	163	4,1	42	1,1	263	6,6		
		B02	5.716	4.924	86,1	4.875	1.698	34,8	2.068	42,4	363	7,4	523	10,7	39	0,8	184	3,8		
023	Römerberg	E04	7.006	4.116	58,7	3.970	2.065	52,0	677	17,1	562	14,2	171	4,3	32	0,8	463	11,9		
		E99	6.551	3.909	59,7	3.835	2.199	57,3	960	25,0	343	8,9	109	2,8	22	0,6	202	5,3		
		B02	6.898	5.808	84,2	5.734	2.574	44,9	1.853	32,3	639	11,1	410	7,2	35	0,6	223	3,9		
025	Schifferstadt	E04	13.625	7.872	57,8	7.637	3.845	50,3	1.450	19,0	664	8,7	522	6,8	71	0,9	1.085	14,2		
		E99	13.486	8.384	62,2	8.249	4.925	59,7	1.981	24,0	404	4,9	259	3,1	39	0,5	641	7,8		
		B02	13.582	11.356	83,6	11.202	5.311	56,5	3.516	37,4	762	8,1	958	10,2	77	0,8	578	6,1		
01	VG Dannstadt-Schauernheim	E04	9.956	6.421	64,5	6.213	3.141	50,6	1.327	21,4	451	7,3	474	7,6	65	1,0	755	12,0		
		E99	9.853	6.882	69,8	6.778	3.642	53,7	2.056	30,3	274	4,0	270	4,0	45	0,7	491	7,2		
		B02	9.930	8.514	85,7	8.417	3.804	45,2	2.819	33,5	598	7,1	853	10,1	62	0,7	281	3,3		
02	VG Dudenhofen	E04	8.521	5.443	63,9	5.227	2.814	53,8	953	18,2	533	10,2	296	5,7	54	1,0	577	11,1		
		E99	7.952	5.475	68,9	5.347	3.100	58,0	1.329	24,9	280	5,2	227	4,2	37	0,7	374	7,0		
		B02	8.367	7.007	83,7	6.880	3.231	47,0	2.038	29,6	657	9,5	619	9,0	50	0,7	285	4,1		
03	VG Heßheim	E04	7.481	5.272	70,5	5.048	2.190	43,4	1.541	30,5	382	7,6	281	5,6	54	1,1	600	11,8		
		E99	7.107	5.154	72,5	5.046	2.295	45,5	2.052	40,7	206	4,1	164	3,3	36	0,7	293	5,8		
		B02	7.247	6.283	86,7	6.194	2.352	38,0	2.590	41,8	437	7,1	532	8,6	46	0,7	237	3,8		
04	VG Maxdorf	E04	9.669	6.491	67,1	6.250	2.454	39,3	1.995	31,9	539	8,6	491	7,9	62	1,0	709	11,3		
		E99	9.490	6.490	68,4	6.371	2.593	40,7	2.576	40,4	326	5,1	421	6,6	41	0,6	414	6,5		
		B02	9.684	8.197	84,6	8.089	2.770	34,2	3.487	43,1	662	8,2	827	10,2	70	0,9	273	3,4		
05	VG Waldsee	E04	6.716	4.634	69,0	4.459	2.264	50,8	971	21,8	397	8,9	261	5,9	43	1,0	523	11,8		
		E99	6.521	4.846	74,3	4.771	2.568	53,8	1.506	31,6	222	4,7	170	3,6	30	0,6	275	5,8		
		B02	6.691	5.827	87,1	5.752	2.362	41,1	2.151	37,4	433	7,5	529	9,2	56	1,0	221	3,8		

# 7. Ergebnisse der verbandsfreien Gemeinden und Verbandsgemeinden (einschl. Briefwahl)

Schl. Nr.	Landkreis Verbandsfreie Gemeinde Verbandsgemeinde	Wahl	Wahlberechtigte	Wähler	Wahlbeteiligung	Gültige Stimmen	Von den gültigen Stimmen entfielen auf											
							CDU		SPD		GRÜNE		FDP		PDS		Sonstige	
			Anzahl	%	Anzahl	%	Anz.	%	Anz.	%	Anz.	%	Anz.	%	Anz.	%	Anz.	%
337	LK Südliche Weinstrasse																	
01	VG Annweiler am Trifels	E04	13.696	9.322	68,1	8.800	4.029	45,8	2.196	25,0	782	8,9	486	5,5	98	1,1	1.209	13,9
		E99	13.511	9.914	73,4	9.551	4.719	49,4	3.207	33,6	538	5,6	353	3,7	56	0,6	678	7,1
		B02	13.604	10.919	80,3	10.675	4.350	40,7	3.936	36,9	910	8,5	851	8,0	105	1,0	523	4,9
02	VG Bad Bergzabern	E04	19.141	12.379	64,7	11.765	5.216	44,3	2.948	25,1	1.092	9,3	858	7,3	121	1,0	1.530	13,2
		E99	18.571	13.111	70,6	12.754	6.102	47,8	4.512	35,4	681	5,3	596	4,7	86	0,7	777	6,1
		B02	18.877	15.520	82,2	15.234	6.103	40,1	5.615	36,9	1.194	7,8	1.480	9,7	164	1,1	678	4,5
03	VG Edenkoben	E04	15.109	9.818	65,0	9.377	4.677	49,9	1.962	20,9	928	9,9	656	7,0	112	1,2	1.042	11,1
		E99	14.620	10.640	72,8	10.365	5.457	52,6	3.060	29,5	647	6,2	459	4,4	76	0,7	666	6,4
		B02	14.953	12.585	84,2	12.356	5.377	43,5	4.161	33,7	1.016	8,2	1.273	10,3	114	0,9	415	3,4
04	VG Herxheim	E04	11.522	7.377	64,0	7.122	3.990	56,0	1.186	16,7	684	9,6	441	6,2	50	0,7	771	10,7
		E99	10.965	7.782	71,0	7.612	4.536	59,6	1.878	24,7	413	5,4	325	4,3	37	0,5	423	5,6
		B02	11.347	9.610	84,7	9.451	4.495	47,6	2.837	30,0	773	8,2	875	9,3	95	1,0	376	4,0
05	VG Landau-Land	E04	11.173	8.001	71,6	7.609	2.905	38,2	2.222	29,2	780	10,3	684	9,0	84	1,1	934	12,5
		E99	10.827	8.327	76,9	8.118	3.353	41,3	3.210	39,5	474	5,8	514	6,3	62	0,8	505	6,2
		B02	11.028	9.349	84,8	9.168	3.077	33,6	3.682	40,2	825	9,0	1.111	12,1	101	1,1	372	4,1
06	VG Maikammer	E04	6.134	4.152	67,7	3.979	2.377	59,7	683	17,2	351	8,8	191	4,8	23	0,6	354	8,9
		E99	6.008	4.367	72,7	4.253	2.690	63,2	1.038	24,4	192	4,5	113	2,7	15	0,4	205	4,8
		B02	6.136	5.263	85,8	5.146	2.563	49,8	1.512	29,4	406	7,9	474	9,2	29	0,6	162	3,1
07	VG Offenbach an der Queich	E04	9.059	6.373	70,3	6.047	2.578	42,6	1.582	26,2	572	9,5	433	7,2	74	1,2	808	13,0
		E99	8.541	6.064	71,0	5.905	2.889	48,9	2.028	34,3	311	5,3	256	4,3	45	0,8	376	6,4
		B02	8.807	7.378	83,8	7.248	2.686	37,1	2.918	40,3	580	8,0	709	9,8	72	1,0	283	3,9
340	LK Südwestpfalz																	
01	VG Dahner Felsenland	E04	12.765	8.594	67,3	7.966	4.621	58,0	1.260	15,8	468	5,9	492	6,2	73	0,9	1.052	13,3
		E99	12.667	9.572	75,6	9.191	5.586	60,8	2.210	24,0	333	3,6	401	4,4	46	0,5	615	6,7
		B02	12.664	10.645	84,1	10.359	5.343	51,6	2.761	26,7	676	6,5	1024	9,9	74	0,7	481	4,6
02	VG Hauenstein	E04	7.450	5.105	68,5	4.824	2.414	50,0	975	20,2	428	8,9	322	6,7	51	1,1	634	13,3
		E99	7.427	5.534	74,5	5.310	2.767	52,1	1.623	30,6	348	6,6	203	3,8	25	0,5	344	6,5
		B02	7.463	6.156	82,5	6.019	2.814	46,8	1.908	31,7	451	7,5	532	8,8	57	0,9	257	4,3
03	VG Pirmasens-Land	E04	10.669	7.320	68,6	6.818	3.122	45,8	1.875	27,5	342	5,0	351	5,1	79	1,2	1.049	15,6
		E99	10.673	7.843	73,5	7.585	3.574	47,1	2.957	39,0	237	3,1	191	2,5	43	0,6	583	7,7
		B02	10.649	8.805	82,7	8.605	3.518	40,9	3.485	40,5	379	4,4	725	8,4	70	0,8	428	5,0
04	VG Rodalben	E04	12.336	8.457	68,6	7.933	4.676	58,9	1.204	15,2	427	5,4	339	4,3	81	1,0	1.206	15,3
		E99	12.467	9.279	74,4	8.967	5.504	61,4	2.245	25,0	307	3,4	193	2,2	52	0,6	666	7,4
		B02	12.416	10.391	83,7	10.146	5.394	53,2	2.870	28,3	515	5,1	803	7,9	95	0,9	469	4,6
05	VG Thaleischweiler-Fröschen	E04	9.157	6.057	66,1	5.626	2.472	43,9	1.720	30,6	255	4,5	337	6,0	91	1,6	751	13,2
		E99	9.141	6.650	72,7	6.387	2.700	42,3	2.836	44,4	190	3,0	223	3,5	32	0,5	406	6,4
		B02	9.144	7.449	81,5	7.267	2.663	36,6	3.052	42,0	357	4,9	686	9,4	78	1,1	431	5,9
06	VG Waldfischbach-Burgalben	E04	10.518	7.194	68,4	6.757	3.237	47,9	1.691	25,0	437	6,5	396	5,9	83	1,2	913	13,6
		E99	10.494	7.589	72,3	7.296	3.526	48,3	2.652	36,3	293	4,0	248	3,4	64	0,9	513	7,0
		B02	10.528	8.629	82,0	8.463	3.512	41,5	3.140	37,1	570	6,7	756	8,9	90	1,1	395	4,7
07	VG Wallhalben	E04	6.107	4.641	76,0	4.337	2.403	55,4	808	18,6	170	3,9	275	6,3	32	0,7	649	14,8
		E99	6.137	4.926	80,3	4.761	2.575	54,1	1.546	32,5	102	2,1	209	4,4	20	0,4	309	6,5
		B02	6.126	4.988	81,4	4.885	2.334	47,8	1.627	33,3	192	3,9	424	8,7	42	0,9	266	5,4
08	VG Zweibrücken-Land	E04	13.656	8.834	64,7	8.236	3.314	40,2	2.383	28,9	465	5,6	790	9,6	134	1,6	1.150	13,9
		E99	13.580	9.763	71,9	9.450	4.025	42,6	3.978	42,1	259	2,7	520	5,5	60	0,6	608	6,4
		B02	13.652	11.113	81,4	10.905	3.954	36,3	4.522	41,5	595	5,5	1.134	10,4	102	0,9	598	5,5
235	LK Trier-Saarburg																	
01	VG Hermeskeil	E04	12.069	7.885	65,3	7.285	3.550	48,7	1.946	26,7	536	7,4	336	4,6	102	1,4	815	11,2
		E99	11.955	8.568	71,7	8.197	4.239	51,7	3.145	38,4	301	3,7	135	1,6	44	0,5	333	4,1
		B02	12.001	9.572	79,8	9.331	3.776	40,5	3.978	42,6	565	6,1	650	7,0	102	1,1	260	2,8
02	VG Kell am See	E04	7.802	5.612	71,9	5.144	2.698	52,4	1.346	26,2	383	7,4	218	4,2	62	1,2	437	8,4
		E99	7.609	5.947	78,2	5.679	3.009	53,0	2.096	36,9	231	4,1	91	1,6	31	0,5	221	3,9
		B02	7.740	6.586	85,1	6.431	2.555	39,7	2.675	41,6	448	7,0	512	8,0	72	1,1	169	2,6
03	VG Konz	E04	22.924	13.211	57,6	12.677	6.705	52,9	2.933	23,1	1.284	10,1	635	5,0	125	1,0	995	7,8
		E99	22.304	13.977	62,7	13.546	7.302	53,9	4.407	32,5	755	5,6	388	2,9	128	0,9	566	4,2
		B02	22.778	18.356	80,6	18.123	7.040	38,8	7.308	40,3	1.595	8,8	1.644	9,1	149	0,8	387	2,1

## 7. Ergebnisse der verbandsfreien Gemeinden und Verbandsgemeinden (einschl. Briefwahl)

Schl. Nr.	Landkreis Verbandsfreie Gemeinde Verbandsgemeinde	W a h l	Wahl- berech- tigte	Wähler	Wahl- betei- ligung	Gültige Stim- men	Von den gültigen Stimmen entfielen auf													
							CDU		SPD		GRÜNE		FDP		PDS		Sonstige			
							Anzahl	%	Anzahl	%	Anz.	%	Anz.	%	Anz.	%	Anz.	%	Anz.	%
04	VG Ruwer	E04	13.796	9.071	65,8	8.583	4.315	50,3	2.091	24,4	942	11,0	429	5,0	88	1,0	718	8,2		
		E99	13.184	9.689	73,5	9.339	4.938	52,9	3.238	34,7	547	5,9	213	2,3	70	0,7	333	3,6		
		B02	13.556	11.664	86,0	11.516	4.559	39,6	4.626	40,2	1061	9,2	938	8,1	96	0,8	236	2,0		
05	VG Saarburg	E04	16.092	10.394	64,6	9.777	5.445	55,7	2.218	22,7	801	8,2	446	4,6	76	0,8	791	8,1		
		E99	15.580	11.194	71,8	10.730	5.919	55,2	3.570	33,3	447	4,2	279	2,6	44	0,4	471	4,4		
		B02	15.920	13.008	81,7	12.768	5.301	41,5	5.158	40,4	854	6,7	1099	8,6	82	0,6	274	2,1		
06	VG Schweich an der Römischen Weinstraße	E04	19.544	12.596	64,4	11.833	6.630	56,0	2.667	22,5	861	7,3	723	6,1	104	0,9	848	7,3		
		E99	18.808	13.671	72,7	13.130	7.445	56,7	4.159	31,7	511	3,9	400	3,0	67	0,5	548	4,2		
		B02	19.347	16.228	83,9	15.926	6.996	43,9	5.795	36,4	1073	6,7	1550	9,7	111	0,7	401	2,5		
07	VG Trier-Land	E04	16.570	10.523	63,5	9.913	4.976	50,2	2.486	25,1	1.048	10,6	482	4,9	91	0,9	830	8,3		
		E99	16.253	11.189	68,8	10.754	5.562	51,7	3.867	36,0	630	5,9	212	2,0	67	0,6	416	3,9		
		B02	16.419	13.185	80,3	12.984	4.947	38,1	5.361	41,3	1148	8,8	1128	8,7	101	0,8	299	2,3		
143	LK Westerwaldkreis																			
01	VG Bad Marienberg (Ww.)	E04	15.334	8.221	53,6	7.785	3.178	40,8	2.750	35,3	494	6,3	499	6,4	94	1,2	770	9,8		
		E99	14.907	9.175	61,5	8.924	3.563	39,9	4.100	45,9	315	3,5	408	4,6	91	1,0	447	5,0		
		B02	15.205	11.509	75,7	11.328	4.024	35,5	5.114	45,1	639	5,6	1.034	9,1	114	1,0	403	3,6		
02	VG Hachenburg	E04	19.273	12.299	63,8	11.746	4.845	41,2	4.107	35,0	929	7,9	675	5,7	178	1,5	1.012	8,5		
		E99	18.639	13.264	71,2	12.963	5.473	42,2	5.854	45,2	565	4,4	462	3,6	96	0,7	513	4,0		
		B02	19.154	15.545	81,2	15.360	5.418	35,3	6.781	44,1	1.161	7,6	1.411	9,2	133	0,9	456	3,0		
03	VG Höhr-Grenzhausen	E04	10.280	5.522	53,7	5.301	2.537	47,9	1.243	23,4	574	10,8	424	8,0	70	1,3	453	8,8		
		E99	10.188	5.808	57,0	5.694	3.043	53,4	1.816	31,9	333	5,8	218	3,8	57	1,0	227	4,0		
		B02	10.247	8.220	80,2	8.110	3.313	40,9	2.954	36,4	653	8,1	857	10,6	94	1,2	239	2,9		
04	VG Montabaur	E04	29.960	17.365	58,0	16.558	9.193	55,5	3.324	20,1	1.514	9,1	1.045	6,3	188	1,1	1.294	7,9		
		E99	28.927	18.470	63,9	17.990	10.340	57,5	5.272	29,3	897	5,0	555	3,1	167	0,9	759	4,2		
		B02	29.589	24.482	82,7	24.132	11.416	47,3	7.967	33,0	1.720	7,1	2.299	9,5	212	0,9	518	2,1		
05	VG Ransbach-Baumbach	E04	10.206	5.556	54,4	5.300	3.022	57,0	1.021	19,3	418	7,9	357	6,7	47	0,9	435	8,2		
		E99	9.625	5.732	59,6	5.586	3.239	58,0	1.638	29,3	260	4,7	196	3,5	51	0,9	202	3,6		
		B02	10.024	8.144	81,2	8.037	3.723	46,3	2.691	33,5	500	6,2	881	11,0	62	0,8	180	2,2		
06	VG Rennerod	E04	12.985	7.708	59,4	7.256	3.882	53,5	1.670	23,0	457	6,3	328	4,5	75	1,0	844	11,5		
		E99	12.584	8.523	67,7	8.265	4.466	54,0	2.814	34,0	296	3,6	187	2,3	59	0,7	443	5,4		
		B02	12.843	10.016	78,0	9.861	4.728	47,9	3.304	33,5	569	5,8	767	7,8	104	1,1	389	3,9		
07	VG Selters (Westerwald)	E04	12.129	7.624	62,9	7.179	3.609	50,3	1.821	25,4	453	6,3	447	6,2	99	1,4	750	10,7		
		E99	11.572	7.721	66,7	7.492	3.771	50,3	2.769	37,0	263	3,5	270	3,6	61	0,8	358	4,8		
		B02	11.868	9.479	79,9	9.341	4.000	42,8	3.574	38,3	538	5,8	829	8,9	105	1,1	295	3,2		
08	VG Wallmerod	E04	11.130	6.965	62,6	6.478	4.174	64,4	924	14,3	433	6,7	349	5,4	57	0,9	541	8,4		
		E99	10.592	7.414	70,0	7.167	4.733	66,0	1.639	22,9	257	3,6	163	2,3	33	0,5	342	4,8		
		B02	10.962	9.140	83,4	8.994	5.074	56,4	2.386	26,5	491	5,5	764	8,5	67	0,7	212	2,4		
09	VG Westerburg	E04	18.218	11.242	61,7	10.719	5.816	54,3	2.603	24,3	668	6,2	560	5,2	104	1,0	968	9,1		
		E99	17.885	11.821	66,1	11.528	6.400	55,5	3.889	33,7	339	2,9	305	2,6	77	0,7	518	4,5		
		B02	18.147	14.580	80,3	14.363	6.724	46,8	5.273	36,7	715	5,0	1.135	7,9	103	0,7	413	2,9		
10	VG Wirges	E04	14.255	8.507	59,7	8.085	4.599	56,9	1.804	22,3	500	6,2	443	5,5	90	1,1	649	7,8		
		E99	13.884	8.969	64,6	8.750	5.031	57,5	2.869	32,8	280	3,2	222	2,5	50	0,6	298	3,4		
		B02	14.196	11.700	82,4	11.543	5.666	49,1	3.942	34,2	554	4,8	1.038	9,0	84	0,7	259	2,2		



## 8. Ergebnisse nach Gemeindegrößenklassen (ohne Briefwahl)

Gemeinden mit ... Wahlberechtigten (Gemeindegruppen)	Wahl	Wahlberechtigte	Wähler	Wahlbeteiligung	Gültige Stimmen	Von den gültigen Stimmen entfielen auf											
						CDU		SPD		GRÜNE		FDP		PDS		Sonstige	
						Anzahl	%	Anzahl	%	Anzahl	%	Anzahl	%	Anzahl	%	Anzahl	%
unter 250	E04	92.456	61.232	71,7	56.813	28.658	50,4	13.812	24,3	3.921	6,9	4.220	7,4	574	1,0	5.628	9,9
	E99	93.661	66.337	76,1	63.443	32.987	52,0	21.893	34,5	2.730	4,3	2.499	3,9	341	0,5	2.993	4,7
	B02	91.849	68.694	81,5	67.307	24.420	36,3	28.681	42,6	4.297	6,4	7.156	10,6	616	0,9	2.137	3,2
250 bis 499	E04	218.717	130.211	66,0	121.073	58.492	48,3	32.782	27,1	8.274	6,8	8.250	6,8	1.258	1,0	12.017	9,9
	E99	224.779	146.056	71,6	140.434	69.637	49,6	52.733	37,6	5.774	4,1	4.964	3,5	888	0,6	6.438	4,6
	B02	224.721	163.159	80,4	159.976	63.156	39,5	64.989	40,6	10.374	6,5	15.108	9,4	1.414	0,9	4.935	3,1
500 bis 999	E04	369.261	203.066	63,0	190.189	92.740	48,8	50.545	26,6	13.673	7,2	12.128	6,4	2.028	1,1	19.075	10,0
	E99	355.640	218.126	69,8	210.307	104.758	49,8	78.330	37,2	8.837	4,2	7.191	3,4	1.223	0,6	9.968	4,7
	B02	362.472	257.333	80,3	252.545	98.133	38,9	103.784	41,1	16.630	6,6	23.812	9,4	2.167	0,9	8.019	3,2
1.000 bis 1.999	E04	405.965	209.936	61,3	198.014	94.830	47,9	52.925	26,7	15.499	7,8	12.581	6,4	2.141	1,1	20.038	10,1
	E99	406.481	234.075	67,9	226.691	112.339	49,6	83.386	36,8	10.327	4,6	7.832	3,5	1.513	0,7	11.294	5,0
	B02	399.081	275.912	80,3	271.130	105.886	39,1	110.485	40,7	18.989	7,0	24.750	9,1	2.418	0,9	8.602	3,2
2.000 bis 4.999	E04	493.382	218.688	54,0	208.383	97.573	46,8	57.031	27,4	17.885	8,6	13.164	6,3	2.293	1,1	20.437	9,8
	E99	501.555	250.223	60,6	243.565	119.871	49,2	88.822	36,5	12.684	5,2	8.684	3,6	1.729	0,7	11.775	4,8
	B02	504.373	328.383	77,9	322.897	125.049	38,7	130.465	40,4	24.347	7,5	30.111	9,3	2.738	0,8	10.187	3,2
5.000 bis 9.999	E04	372.138	155.200	49,9	148.546	71.892	48,4	36.449	24,5	13.980	9,4	9.425	6,3	1.762	1,2	15.038	10,1
	E99	329.374	155.939	56,3	152.226	77.907	51,2	52.331	34,4	7.647	5,0	5.194	3,4	1.196	0,8	7.951	5,2
	B02	364.606	234.010	76,9	230.185	85.500	37,1	95.990	41,7	17.985	7,8	20.915	9,1	2.119	0,9	7.676	3,3
10.000 bis 19.999	E04	236.431	94.685	46,6	91.022	42.366	46,5	23.404	25,7	9.373	10,3	5.736	6,3	1.167	1,3	8.976	9,9
	E99	221.933	101.357	53,5	99.077	50.025	50,5	34.016	34,3	5.875	5,9	3.487	3,5	863	0,9	4.811	4,9
	B02	225.459	143.260	76,0	141.115	53.919	38,2	56.303	39,9	12.247	8,7	12.662	9,0	1.486	1,1	4.498	3,2
20.000 bis 49.999	E04	357.944	138.181	43,8	132.558	59.517	44,9	34.232	25,8	13.507	10,2	8.240	6,2	2.125	1,6	14.937	11,3
	E99	307.303	137.542	50,9	134.417	65.548	48,8	47.820	35,6	7.553	5,6	4.664	3,5	1.374	1,0	7.458	5,5
	B02	357.169	224.824	73,9	220.243	85.418	38,8	86.458	39,3	18.777	8,5	18.581	8,4	2.722	1,2	8.287	3,8
50.000 - 99.999	E04	289.276	104.093	40,7	100.918	43.541	43,1	27.759	27,5	13.011	12,9	6.108	6,1	1.744	1,7	8.755	8,7
	E99	341.393	137.873	45,8	134.995	64.400	47,7	49.652	36,8	9.305	6,9	3.943	2,9	1.648	1,2	6.047	4,5
	B02	289.416	173.033	71,0	170.182	69.971	41,1	61.687	36,2	17.090	10,0	14.006	8,2	2.167	1,3	5.261	3,1
100.000 und mehr	E04	232.556	94.885	47,0	92.038	34.919	37,9	24.072	26,2	13.198	14,3	5.521	6,0	1.685	1,8	12.643	13,7
	E99	233.628	102.072	50,5	100.335	43.972	43,8	35.755	35,6	8.318	8,3	3.552	3,5	1.627	1,6	7.111	7,1
	B02	231.930	142.467	75,3	140.490	56.367	40,1	48.223	34,3	16.554	11,8	11.536	8,2	2.161	1,5	5.649	4,0
Insgesamt	E04	3.068.126	1.410.177	53,4	1.339.554	624.528	46,6	353.011	26,4	122.321	9,1	85.373	6,4	16.777	1,3	137.544	10,3
	E99	3.015.747	1.549.600	59,6	1.505.490	741.444	49,2	544.738	36,2	79.050	5,3	52.010	3,5	12.402	0,8	75.846	5,0
	B02	3.051.076	2.011.075	77,3	1.976.070	767.819	38,9	787.065	39,8	157.290	8,0	178.637	9,0	20.008	1,0	65.251	3,3



## 9. Ergebnisse der kreisangehörigen Gemeinden (ohne Briefwahl)

	Seite		Seite
<b>LK Ahrweiler</b>	<b>104</b>	Bernkastel-Kues, VG	127
Bad Neuenahr-Ahrweiler, vfr. Gem.	104	Kröv-Bausendorf, VG	128
Grafschaft, vfr. Gem.	104	Manderscheid, VG	129
Remagen, vfr. Gem.	104	Neumagen-Dhron, VG	130
Sinzig, vfr. Gem.	104	Thalfang am Erbeskopf, VG	130
Adenau, VG	104	Traben-Trarbach, VG	131
Altenahr, VG	106	Wittlich-Land, VG	132
Bad Breisig, VG	106		
Brohlthal, VG	107	<b>LK Birkenfeld</b>	<b>133</b>
		Idar-Oberstein, vfr. Gem.	133
<b>LK Altenkirchen (Westerwald)</b>	<b>108</b>	Baumholder, VG	133
Herdorf, vfr. Gem.	108	Birkenfeld, VG	134
Altenkirchen (Westerwald)	108	Herrstein, VG	135
Betzdorf, VG	110	Rhaunen, VG	137
Daaden, VG	110		
Flammersfeld, VG	111	<b>LK Bitburg-Prüm</b>	<b>138</b>
Gebhardshain, VG	112	Bitburg, vfr. Gem.	138
Hamm (Sieg) , VG	113	Arzfeld, VG	138
Kirchen (Sieg) , VG	113	Bitburg-Land, VG	140
Wissen, VG	114	Irrel, VG	143
		Kyllburg, VG	144
<b>LK Alzey-Worms</b>	<b>114</b>	Neuerburg, VG	145
Alzey, vfr. Gem.	114	Prüm, VG	147
Osthofen, vfr. Gem.	114	Speicher, VG	150
Alzey-Land, VG	114		
Eich, VG	115	<b>LK Cochem-Zell</b>	<b>150</b>
Monsheim, VG	116	Cochem, vfr. Gem.	150
Westhofen, VG	116	Cochem-Land, VG	150
Wöllstein, VG	117	Kaisersesch, VG	151
Wörrstadt, VG	117	Treis-Karden, VG	152
		Ulmen, VG	153
<b>LK Bad Dürkheim</b>	<b>118</b>	Zell (Mosel) , VG	154
Bad Dürkheim, vfr. Gem.	118		
Grünstadt, vfr. Gem.	118	<b>LK Daun</b>	<b>155</b>
Hassloch, vfr. Gem.	118	Daun, VG	155
Deidesheim, VG	118	Gerolstein, VG	157
Freinsheim, VG	118	Hillesheim, VG	158
Grünstadt-Land, VG	119	Kelberg, VG	158
Hettenleidelheim, VG	120	Obere Kyll, VG	160
Lambrecht (Pfalz) , VG	120		
Wachenheim an der Weinstraße, VG	120	<b>LK Donnersbergkreis</b>	<b>161</b>
		Alsenz-Obermoschel, VG	161
<b>LK Bad Kreuznach</b>	<b>121</b>	Eisenberg (Pfalz) , VG	162
Bad Kreuznach, vfr. Gem.	121	Göllheim, VG	162
Kirn, vfr. Gem.	121	Kirchheimbolanden, VG	163
Bad Kreuznach, VG	121	Rockenhausen, VG	163
Bad Münster am Stein-Ebernburg, VG	121	Winnweiler, VG	164
Bad Sobernheim, VG	122		
Kirn-Land, VG	123	<b>LK Germersheim</b>	<b>165</b>
Langenlonsheim, VG	124	Germersheim, vfr. Gem.	165
Meisenheim, VG	124	Wörth am Rhein, vfr. Gem.	165
Rüdesheim, VG	125	Bellheim, VG	165
Stromberg, VG	126	Hagenbach, VG	166
		Jockgrim, VG	166
<b>LK Bernkastel-Wittlich</b>	<b>127</b>	Kandel, VG	166
Morbach, vfr. Gem.	127	Lingenfeld, VG	166
Wittlich, vfr. Gem.	127	Rülzheim, VG	167

	Seite		Seite
<b>LK Kaiserslautern</b>	<b>167</b>	Rheinböllen, VG	192
Bruchmühlbach-Miesau, VG	167	Sankt Goar-Oberwesel, VG	193
Enkenbach-Alsenborn, VG	167	Simmern/Hunsrück, VG	193
Hochspeyer, VG	168		
Kaiserslautern-Süd, VG	168	<b>LK Rhein-Lahn-Kreis</b>	<b>195</b>
Landstuhl, VG	168	Lahnstein, vfr. Gem.	195
Otterbach, VG	168	Bad Ems, VG	195
Otterberg, VG	169	Braubach, VG	195
Ramstein-Miesenbach, VG	169	Diez, VG	196
Weilerbach, VG	169	Hahnstätten, VG	197
		Katzenelnbogen, VG	197
<b>LK Kusel</b>	<b>170</b>	Loreley, VG	198
Altenglan, VG	170	Nassau, VG	199
Glan-Münchweiler, VG	171	Nastätten, VG	200
Kusel, VG	172		
Lauterecken, VG	173	<b>LK Rhein-Pfalz-Kreis</b>	<b>202</b>
Schönenberg-Kübelberg, VG	174	Altrip, vfr. Gem.	202
Waldmohr, VG	174	Bobenheim-Roxheim, vfr. Gem.	202
Wolfstein, VG	175	Böhl-Iggelheim, vfr. Gem.	202
		Lambsheim, vfr. Gem.	202
<b>LK Mainz-Bingen</b>	<b>175</b>	Limburgerhof, vfr. Gem.	202
Bingen am Rhein, vfr. Gem.	175	Mutterstadt, vfr. Gem.	202
Budenheim, vfr. Gem.	175	Neuhofen, vfr. Gem.	202
Ingelheim am Rhein, vfr. Gem.	175	Römerberg, vfr. Gem.	202
Bodenheim, VG	176	Schifferstadt, vfr. Gem.	202
Gau-Algesheim, VG	176	Dannstadt-Schauernheim, VG	202
Guntersblum, VG	176	Dudenhofen, VG	203
Heidesheim am Rhein, VG	177	Heßheim, VG	203
Nieder-Olm, VG	177	Maxdorf, VG	203
Nierstein-Oppenheim, VG	177	Waldsee, VG	203
Rhein-Nahe, VG	178		
Sprendlingen-Gensingen, VG	179	<b>LK Südliche Weinstraße</b>	<b>204</b>
		Annweiler am Trifels, VG	204
<b>LK Mayen-Koblenz</b>	<b>179</b>	Bad Bergzabern, VG	204
Andernach, vfr. Gem.	179	Edenkoben, VG	205
Bendorf, vfr. Gem.	179	Herxheim, VG	206
Mayen, vfr. Gem.	179	Landau-Land, VG	207
Maifeld, VG	179	Maikammer, VG	207
Mendig, VG	180	Offenbach an der Queich, VG	208
Pellenz, VG	181		
Rhens, VG	181	<b>LK Südwestpfalz</b>	<b>208</b>
Untermosel, VG	181	Dahner Felsenland, VG	208
Vallendar, VG	182	Hauenstein, VG	209
Vordereifel, VG	182	Pirmasens-Land, VG	209
Weißenthurm, VG	184	Rodalben, VG	210
		Thaleischweiler-Fröschen, VG	210
<b>LK Neuwied</b>	<b>184</b>	Waldfishbach-Burgalben, VG	210
Neuwied, vfr. Gem.	184	Wallhalben, VG	211
Asbach, VG	184	Zweibrücken-Land, VG	212
Bad Hönningen, VG	184		
Dierdorf, VG	185	<b>LK Trier-Saarburg</b>	<b>213</b>
Linz am Rhein, VG	185	Hermeskeil, VG	213
Pudersbach, VG	185	Kell am See, VG	213
Rengsdorf, VG	186	Konz, VG	214
Unkel, VG	187	Ruwer, VG	215
Waldbreitbach, VG	187	Saarburg, VG	216
		Schweich an der Röm. Weinstraße, VG	217
<b>LK Rhein-Hunsrück-Kreis</b>	<b>188</b>	Trier-Land, VG	218
Boppard, vfr. Gem.	188		
Emmelshausen, VG	188	<b>LK Westerwaldkreis</b>	<b>218</b>
Kastellaun, VG	189	Bad Marienberg (Ww.), VG	218
Kirchberg (Hunsrück), VG	190	Hachenburg, VG	219

	<b>Seite</b>
Höhr-Grenzhausen, VG	221
Montabaur, VG	221
Ransbach-Baumbach, VG	222
Rennerod, VG	223
Selters (Westerwald), VG	224
Wallmerod, VG	225
Westerburg, VG	226
Wirges, VG	228

## 9. Ergebnisse der kreisangehörigen Gemeinden (ohne Briefwahl)

Schl. Nr.	Gemeinde	Wahl	Wahlberechtigte	Wähler	Wahlbeteiligung	Gültige Stimmen	von den gültigen Stimmen entfielen auf											
							CDU		SPD		GRÜNE		FDP		PDS		Sonstige	
			Anzahl	%	Anzahl	%	Anz.	%	Anz.	%	Anz.	%	Anz.	%	Anz.	%	Anz.	%
131	Ahrweiler, Landkreis																	
007	Bad Neuenahr-Ahrweiler, verbandsfreie Gemeinde	E04	21.455	8.615	46,6	8.343	4.847	58,1	1.488	17,8	803	9,6	582	7,0	69	0,8	554	6,6
		E99	20.614	9.886	56,8	9.668	5.828	60,3	2.579	26,7	477	4,9	402	4,2	54	0,6	328	3,4
		B02	21.181	13.771	78,8	13.542	6.616	48,9	4.031	29,8	1.099	8,1	1.412	10,4	117	0,9	267	2,0
090	Grafschaft, verbandsfreie Gemeinde	E04	8.328	4.074	56,8	3.933	2.129	54,1	733	18,6	409	10,4	327	8,3	43	1,1	292	7,4
		E99	7.833	4.144	60,0	4.061	2.410	59,3	1.104	27,2	207	5,1	161	4,0	30	0,7	149	3,7
		B02	8.200	5.820	82,9	5.748	2.634	45,8	1.721	29,9	480	8,4	711	12,4	54	0,9	148	2,6
070	Remagen, verbandsfreie Gemeinde	E04	11.856	4.907	48,0	4.759	2.277	47,8	1.117	23,5	595	12,5	349	7,3	68	1,4	353	7,4
		E99	11.576	5.358	54,5	5.255	2.743	52,2	1.611	30,7	407	7,7	248	4,7	45	0,9	201	3,8
		B02	11.679	7.489	78,7	7.378	3.072	41,6	2.594	35,2	712	9,7	772	10,5	85	1,2	143	1,9
077	Sinzig, verbandsfreie Gemeinde	E04	12.946	4.893	44,9	4.722	2.432	51,5	923	19,5	659	14,0	297	6,3	71	1,5	340	7,2
		E99	12.634	5.460	51,9	5.355	2.827	52,8	1.619	30,2	435	8,1	222	4,1	51	1,0	201	3,8
		B02	12.895	8.097	76,7	7.970	3.454	43,3	2.635	33,1	856	10,7	771	9,7	78	1,0	176	2,2
	Adenau, VG																	
001	Adenau, St	E04	2.333	786	39,9	754	463	61,4	105	13,9	67	8,9	58	7,7	7	0,9	54	7,2
		E99	2.263	1.001	53,6	969	673	69,5	154	15,9	25	2,6	50	5,2	5	0,5	62	6,4
		B02	2.309	1.441	75,3	1.413	787	55,7	309	21,9	99	7,0	159	11,3	10	0,7	49	3,5
004	Antweiler	E04	447	264	66,0	247	162	65,6	36	14,6	19	7,7	15	6,1	0	0,0	15	6,1
		E99	460	287	67,1	280	178	63,6	67	23,9	16	5,7	12	4,3	0	0,0	7	2,5
		B02	459	331	80,5	329	170	51,7	89	27,1	22	6,7	44	13,4	1	0,3	3	0,9
005	Aremberg	E04	204	137	76,5	123	78	63,4	17	13,8	5	4,1	6	4,9	4	3,3	13	10,6
		E99	218	139	69,2	131	94	71,8	20	15,3	7	5,3	4	3,1	0	0,0	6	4,6
		B02	212	160	86,5	160	90	56,3	43	26,9	11	6,9	10	6,3	3	1,9	3	1,9
008	Barweiler	E04	360	212	63,5	194	132	68,0	21	10,8	11	5,7	19	9,8	1	0,5	10	5,2
		E99	351	236	74,4	222	154	69,4	45	20,3	5	2,3	12	5,4	0	0,0	6	2,7
		B02	350	237	75,0	235	142	60,4	47	20,0	13	5,5	28	11,9	2	0,9	3	1,3
009	Bauler	E04	50	41	85,4	41	34	82,9	1	2,4	0	0,0	2	4,9	0	0,0	4	9,8
		E99	48	35	89,7	33	29	87,9	2	6,1	0	0,0	1	3,0	0	0,0	1	3,0
		B02	47	37	84,1	36	33	91,7	2	5,6	1	2,8	0	0,0	0	0,0	0	0,0
015	Dankerath	E04	82	65	80,2	63	43	68,3	8	12,7	3	4,8	1	1,6	1	1,6	7	11,1
		E99	88	73	86,9	69	54	78,3	8	11,6	2	2,9	0	0,0	0	0,0	5	7,2
		B02	80	65	85,5	63	45	71,4	7	11,1	2	3,2	8	12,7	1	1,6	0	0,0
018	Dorsel	E04	178	138	90,2	123	91	74,0	9	7,3	4	3,3	6	4,9	3	2,4	10	8,1
		E99	172	144	92,3	135	102	75,6	24	17,8	0	0,0	4	3,0	1	0,7	4	3,0
		B02	178	147	92,5	145	93	64,1	33	22,8	6	4,1	11	7,6	1	0,7	1	0,7
501	Dümpelfeld	E04	551	289	56,6	275	203	73,8	35	12,7	10	3,6	12	4,4	3	1,1	12	4,4
		E99	575	334	64,0	325	237	72,9	69	21,2	9	2,8	3	0,9	0	0,0	7	2,2
		B02	557	388	80,3	380	230	60,5	86	22,6	20	5,3	36	9,5	2	0,5	6	1,6
021	Eichenbach	E04	61	33	78,6	29	19	65,5	4	13,8	0	0,0	1	3,4	1	3,4	4	13,8
		E99	61	45	91,8	45	27	60,0	15	33,3	2	4,4	1	2,2	0	0,0	0	0,0
		B02	65	44	81,5	44	21	47,7	16	36,4	0	0,0	6	13,6	0	0,0	1	2,3
022	Fuchshofen	E04	91	63	74,1	62	45	72,6	4	6,5	1	1,6	8	12,9	0	0,0	4	6,5
		E99	93	63	75,9	60	44	73,3	11	18,3	0	0,0	2	3,3	0	0,0	3	5,0
		B02	89	65	83,3	63	44	69,8	10	15,9	4	6,3	5	7,9	0	0,0	0	0,0
026	Harscheid	E04	117	64	55,2	62	43	69,4	7	11,3	6	9,7	1	1,6	0	0,0	5	8,1
		E99	103	59	58,4	59	40	67,8	11	18,6	2	3,4	1	1,7	0	0,0	5	8,5
		B02	118	86	77,5	84	53	63,1	17	20,2	3	3,6	10	11,9	0	0,0	1	1,2
028	Herschbroich	E04	230	120	62,8	117	86	73,5	8	6,8	3	2,6	14	12,0	1	0,9	5	4,3
		E99	246	154	68,1	150	119	79,3	21	14,0	2	1,3	6	4,0	0	0,0	2	1,3
		B02	245	166	79,0	165	113	68,5	25	15,2	6	3,6	13	7,9	2	1,2	6	3,6
030	Hoffeld	E04	275	138	55,4	127	90	70,9	13	10,2	8	6,3	4	3,1	0	0,0	12	9,4
		E99	289	152	56,9	142	96	67,6	29	20,4	11	7,7	2	1,4	0	0,0	4	2,8
		B02	282	190	75,1	188	126	67,0	30	16,0	11	5,9	17	9,0	1	0,5	3	1,6
032	Honerath	E04	135	78	62,9	78	60	76,9	6	7,7	5	6,4	4	5,1	0	0,0	3	3,8
		E99	123	94	81,0	86	62	72,1	8	9,3	3	3,5	4	4,7	0	0,0	9	10,5
		B02	129	95	82,6	95	66	69,5	10	10,5	6	6,3	9	9,5	2	2,1	2	2,1

## 9. Ergebnisse der kreisangehörigen Gemeinden (ohne Briefwahl)

Schl. Nr.	Gemeinde	Wahl	Wahl- berech- tigte	Wähler	Wahl- betei- ligung	Gültige Stim- men	von den gültigen Stimmen entfielen auf											
							CDU		SPD		GRÜNE		FDP		PDS		Sonstige	
							Anzahl	%	Anzahl	%	Anz.	%	Anz.	%	Anz.	%	Anz.	%
033	Hümmel	E04	444	267	64,0	254	184	72,4	15	5,9	17	6,7	12	4,7	1	0,4	25	9,8
		E99	433	283	69,4	274	211	77,0	36	13,1	10	3,6	5	1,8	2	0,7	10	3,6
		B02	441	341	85,9	337	198	58,8	74	22,0	23	6,8	30	8,9	4	1,2	8	2,4
034	Insul	E04	347	205	63,9	191	131	68,6	24	12,6	17	8,9	6	3,1	0	0,0	13	6,8
		E99	349	209	64,3	204	156	76,5	27	13,2	8	3,9	4	2,0	0	0,0	9	4,4
		B02	349	236	76,4	233	133	57,1	56	24,0	20	8,6	22	9,4	0	0,0	2	0,9
037	Kaltenborn	E04	316	193	65,9	174	132	75,9	16	9,2	4	2,3	16	9,2	1	0,6	5	2,9
		E99	306	224	77,8	219	159	72,6	43	19,6	7	3,2	5	2,3	0	0,0	5	2,3
		B02	317	229	80,4	227	132	58,1	46	20,3	9	4,0	36	15,9	3	1,3	1	0,4
042	Kottenborn	E04	125	80	69,6	73	50	68,5	7	9,6	2	2,7	8	11,0	0	0,0	6	8,2
		E99	123	85	74,6	84	56	66,7	13	15,5	1	1,2	12	14,3	0	0,0	2	2,4
		B02	126	92	81,4	92	55	59,8	16	17,4	4	4,3	15	16,3	0	0,0	2	2,2
044	Leimbach	E04	423	238	61,5	227	136	59,9	44	19,4	15	6,6	13	5,7	0	0,0	19	8,4
		E99	445	248	60,3	239	156	65,3	54	22,6	5	2,1	5	2,1	0	0,0	19	7,9
		B02	431	318	80,9	313	164	52,4	89	28,4	13	4,2	33	10,5	1	0,3	13	4,2
050	Meuspath	E04	120	77	70,0	72	47	65,3	13	18,1	3	4,2	3	4,2	1	1,4	5	6,9
		E99	118	81	77,1	81	55	67,9	20	24,7	1	1,2	3	3,7	0	0,0	2	2,5
		B02	122	88	82,2	86	56	65,1	17	19,8	5	5,8	8	9,3	0	0,0	0	0,0
051	Müllenbach	E04	404	256	67,0	242	157	64,9	23	9,5	7	2,9	31	12,8	1	0,4	23	9,5
		E99	387	253	67,1	244	179	73,4	44	18,0	3	1,2	12	4,9	0	0,0	6	2,5
		B02	395	306	84,3	303	165	54,5	81	26,7	8	2,6	44	14,5	0	0,0	5	1,7
052	Müsch	E04	177	119	72,6	114	89	78,1	13	11,4	5	4,4	0	0,0	0	0,0	7	6,1
		E99	177	135	82,3	131	102	77,9	21	16,0	1	0,8	2	1,5	0	0,0	5	3,8
		B02	181	132	86,8	131	95	72,5	18	13,7	0	0,0	15	11,5	0	0,0	3	2,3
058	Nürburg	E04	147	98	73,1	92	69	75,0	11	12,0	2	2,2	5	5,4	0	0,0	5	5,4
		E99	149	110	82,7	105	82	78,1	15	14,3	3	2,9	2	1,9	0	0,0	3	2,9
		B02	156	128	84,8	124	76	61,3	19	15,3	15	12,1	13	10,5	0	0,0	1	0,8
062	Ohlenhard	E04	124	78	67,2	73	40	54,8	9	12,3	4	5,5	10	13,7	1	1,4	9	12,3
		E99	114	58	58,0	55	33	60,0	15	27,3	1	1,8	0	0,0	1	1,8	5	9,1
		B02	122	87	77,0	84	43	51,2	26	31,0	3	3,6	10	11,9	0	0,0	2	2,4
065	Pomster	E04	161	95	62,5	88	63	71,6	4	4,5	3	3,4	5	5,7	1	1,1	12	13,6
		E99	142	100	75,2	93	60	64,5	19	20,4	7	7,5	2	2,2	0	0,0	5	5,4
		B02	152	116	84,1	114	63	55,3	22	19,3	9	7,9	14	12,3	0	0,0	6	5,3
066	Quiddelbach	E04	242	125	58,7	113	66	58,4	17	15,0	5	4,4	7	6,2	1	0,9	17	15,0
		E99	249	156	66,7	139	95	68,3	25	18,0	6	4,3	4	2,9	1	0,7	8	5,8
		B02	247	171	75,3	164	88	53,7	41	25,0	9	5,5	18	11,0	0	0,0	8	4,9
069	Reifferscheid	E04	455	264	61,3	244	163	66,8	22	9,0	21	8,6	23	9,4	0	0,0	15	6,1
		E99	460	356	82,2	346	240	69,4	61	17,6	17	4,9	8	2,3	0	0,0	20	5,8
		B02	467	354	82,3	348	210	60,3	71	20,4	26	7,5	31	8,9	1	0,3	9	2,6
072	Rodder	E04	213	137	68,5	126	95	75,4	5	4,0	5	4,0	11	8,7	0	0,0	10	7,9
		E99	191	157	84,4	150	116	77,3	14	9,3	2	1,3	8	5,3	1	0,7	9	6,0
		B02	204	166	86,5	163	103	63,2	14	8,6	11	6,7	22	13,5	3	1,8	10	6,1
074	Schuld	E04	652	292	49,2	277	196	70,8	45	16,2	10	3,6	14	5,1	0	0,0	12	4,3
		E99	638	337	56,3	329	227	69,0	75	22,8	10	3,0	7	2,1	0	0,0	10	3,0
		B02	674	441	74,0	427	244	57,1	103	24,1	26	6,1	41	9,6	2	0,5	11	2,6
075	Senscheid	E04	84	49	70,0	47	30	63,8	1	2,1	3	6,4	3	6,4	1	2,1	9	19,1
		E99	89	56	70,0	52	31	59,6	13	25,0	1	1,9	3	5,8	0	0,0	4	7,7
		B02	90	52	69,3	50	30	60,0	12	24,0	0	0,0	6	12,0	1	2,0	1	2,0
076	Sierscheid	E04	84	58	71,6	54	40	74,1	5	9,3	3	5,6	2	3,7	3	5,6	1	1,9
		E99	78	64	84,2	64	40	62,5	19	29,7	2	3,1	0	0,0	0	0,0	3	4,7
		B02	84	64	87,7	62	32	51,6	16	25,8	3	4,8	10	16,1	1	1,6	0	0,0
079	Trierscheid	E04	51	44	91,7	43	35	81,4	3	7,0	0	0,0	1	2,3	0	0,0	4	9,3
		E99	50	45	91,8	45	40	88,9	4	8,9	0	0,0	1	2,2	0	0,0	0	0,0
		B02	48	47	100,0	47	35	74,5	8	17,0	2	4,3	2	4,3	0	0,0	0	0,0
082	Wershofen	E04	730	419	64,3	394	266	67,5	39	9,9	15	3,8	26	6,6	5	1,3	43	10,9
		E99	720	414	61,6	399	272	68,2	70	17,5	7	1,8	16	4,0	2	0,5	32	8,0
		B02	721	518	80,7	508	250	49,2	112	22,0	30	5,9	92	18,1	5	1,0	19	3,7
083	Wiesemscheid	E04	217	119	58,0	116	81	69,8	13	11,2	5	4,3	5	4,3	2	1,7	10	8,6
		E99	221	132	61,1	126	91	72,2	27	21,4	5	4,0	0	0,0	0	0,0	3	2,4
		B02	226	157	77,0	153	90	58,8	40	26,1	5	3,3	16	10,5	0	0,0	2	1,3

## 9. Ergebnisse der kreisangehörigen Gemeinden (ohne Briefwahl)

Schl. Nr.	Gemeinde	Wahl	Wahl- berech- tigte	Wähler	Wahl- betei- ligung	Gültige Stim- men	von den gültigen Stimmen entfielen auf											
			Anzahl	%	Anzahl	%	CDU		SPD		GRÜNE		FDP		PDS		Sonstige	
							Anz.	%	Anz.	%	Anz.	%	Anz.	%	Anz.	%	Anz.	%
084	Wimbach	E04	355	201	64,0	189	135	71,4	23	12,2	7	3,7	13	6,9	0	0,0	11	5,8
		E99	363	262	78,7	250	180	72,0	52	20,8	8	3,2	7	2,8	1	0,4	2	0,8
		B02	370	285	86,6	276	182	65,9	57	20,7	15	5,4	20	7,2	0	0,0	2	0,7
085	Winnerath	E04	151	91	65,9	86	58	67,4	5	5,8	10	11,6	5	5,8	0	0,0	8	9,3
		E99	148	98	66,2	94	60	63,8	15	16,0	7	7,4	7	7,4	0	0,0	5	5,3
		B02	150	104	80,0	100	57	57,0	27	27,0	3	3,0	12	12,0	0	0,0	1	1,0
086	Wirft	E04	129	90	70,9	79	45	57,0	7	8,9	4	5,1	10	12,7	5	6,3	8	10,1
		E99	126	102	85,7	99	64	64,6	23	23,2	1	1,0	4	4,0	3	3,0	4	4,0
		B02	138	90	70,9	89	46	51,7	20	22,5	3	3,4	16	18,0	3	3,4	1	1,1
Altenahr, VG																		
002	Ahrbrück	E04	955	465	58,3	435	242	55,6	90	20,7	35	8,0	30	6,9	3	0,7	35	8,0
		E99	907	574	70,1	552	326	59,1	174	31,5	18	3,3	13	2,4	6	1,1	15	2,7
		B02	926	629	77,7	616	277	45,0	206	33,4	47	7,6	65	10,6	9	1,5	12	1,9
003	Altenahr	E04	1.405	626	53,4	603	428	71,0	74	12,3	47	7,8	28	4,6	2	0,3	24	4,0
		E99	1.406	790	64,5	775	550	71,0	140	18,1	34	4,4	21	2,7	7	0,9	23	3,0
		B02	1.377	1.006	83,6	994	611	61,5	204	20,5	65	6,5	94	9,5	5	0,5	15	1,5
011	Berg	E04	1.108	553	54,5	523	378	72,3	59	11,3	30	5,7	30	5,7	0	0,0	26	5,0
		E99	1.046	633	65,7	611	416	68,1	128	20,9	21	3,4	22	3,6	7	1,1	17	2,8
		B02	1.098	799	84,2	785	432	55,0	192	24,5	54	6,9	87	11,1	5	0,6	15	1,9
017	Dernau	E04	1.527	560	49,6	543	375	69,1	56	10,3	48	8,8	27	5,0	4	0,7	33	6,1
		E99	1.552	775	67,0	753	519	68,9	148	19,7	40	5,3	21	2,8	5	0,7	20	2,7
		B02	1.545	1.006	83,3	989	551	55,7	270	27,3	60	6,1	84	8,5	10	1,0	14	1,4
027	Heckenbach	E04	199	140	84,3	136	85	62,5	17	12,5	13	9,6	10	7,4	0	0,0	11	8,1
		E99	200	130	70,3	127	89	70,1	20	15,7	8	6,3	5	3,9	0	0,0	5	3,9
		B02	195	144	81,4	143	70	49,0	34	23,8	13	9,1	24	16,8	1	0,7	1	0,7
029	Hönningen	E04	838	404	55,9	388	273	70,4	41	10,6	20	5,2	36	9,3	2	0,5	16	4,1
		E99	785	465	69,3	450	314	69,8	88	19,6	15	3,3	10	2,2	0	0,0	23	5,1
		B02	814	604	85,2	593	341	57,5	145	24,5	22	3,7	65	11,0	3	0,5	17	2,9
036	Kalenborn	E04	506	249	60,1	247	142	57,5	57	23,1	24	9,7	16	6,5	0	0,0	8	3,2
		E99	459	280	71,1	276	184	66,7	54	19,6	18	6,5	14	5,1	0	0,0	6	2,2
		B02	490	347	84,6	344	169	49,1	95	27,6	29	8,4	47	13,7	2	0,6	2	0,6
039	Kesseling	E04	527	310	67,7	284	174	61,3	49	17,3	19	6,7	17	6,0	1	0,4	24	8,5
		E99	533	356	73,0	339	217	64,0	83	24,5	14	4,1	8	2,4	1	0,3	16	4,7
		B02	524	386	83,5	374	215	57,5	100	26,7	17	4,5	35	9,4	0	0,0	7	1,9
040	Kirchsahr	E04	308	161	55,3	155	115	74,2	20	12,9	10	6,5	4	2,6	1	0,6	5	3,2
		E99	300	184	65,7	179	135	75,4	26	14,5	8	4,5	4	2,2	1	0,6	5	2,8
		B02	300	206	76,3	206	134	65,0	44	21,4	10	4,9	11	5,3	2	1,0	5	2,4
047	Lind	E04	464	253	60,0	246	168	68,3	25	10,2	25	10,2	13	5,3	4	1,6	11	4,5
		E99	452	276	66,8	268	187	69,8	48	17,9	17	6,3	5	1,9	0	0,0	11	4,1
		B02	451	328	81,4	324	189	58,3	73	22,5	24	7,4	29	9,0	4	1,2	5	1,5
049	Mayschoß	E04	727	350	54,7	330	225	68,2	48	14,5	25	7,6	17	5,2	5	1,5	10	3,0
		E99	744	436	65,0	428	257	60,0	115	26,9	26	6,1	16	3,7	5	1,2	9	2,1
		B02	738	528	81,0	523	257	49,1	160	30,6	44	8,4	45	8,6	7	1,3	10	1,9
068	Rech	E04	463	237	63,7	231	156	67,5	39	16,9	14	6,1	11	4,8	0	0,0	11	4,8
		E99	452	272	75,1	271	158	58,3	75	27,7	11	4,1	10	3,7	2	0,7	15	5,5
		B02	457	321	84,0	317	163	51,4	100	31,5	17	5,4	30	9,5	1	0,3	6	1,9
Bad Breisig, VG																		
006	Bad Breisig,St	E04	6.710	2.467	45,7	2.397	1.257	52,4	555	23,2	186	7,8	187	7,8	24	1,0	188	7,8
		E99	6.376	2.501	48,4	2.454	1.398	57,0	672	27,4	110	4,5	139	5,7	19	0,8	116	4,7
		B02	6.661	3.758	71,4	3.715	1.607	43,3	1.212	32,6	312	8,4	457	12,3	28	0,8	99	2,7
014	Brohl-Lützing	E04	2.008	977	58,6	931	473	50,8	256	27,5	59	6,3	56	6,0	7	0,8	80	8,6
		E99	1.991	1.124	64,9	1.096	536	48,9	464	42,3	34	3,1	16	1,5	3	0,3	43	3,9
		B02	2.018	1.365	77,9	1.349	538	39,9	550	40,8	76	5,6	152	11,3	8	0,6	25	1,9
025	Gönnersdorf	E04	471	276	71,5	251	144	57,4	41	16,3	14	5,6	14	5,6	1	0,4	37	14,7
		E99	458	322	82,8	310	170	54,8	98	31,6	8	2,6	10	3,2	2	0,6	22	7,1
		B02	473	347	84,2	339	160	47,2	110	32,4	14	4,1	44	13,0	2	0,6	9	2,7

## 9. Ergebnisse der kreisangehörigen Gemeinden (ohne Briefwahl)

Schl. Nr.	Gemeinde	Wahl	Wahlberechtigte	Wähler	Wahlbeteiligung	Gültige Stimmen	von den gültigen Stimmen entfielen auf											
							CDU		SPD		GRÜNE		FDP		PDS		Sonstige	
			Anzahl	%	Anzahl	%	Anz.	%	Anz.	%	Anz.	%	Anz.	%	Anz.	%	Anz.	%
081	Waldorf	E04	759	389	66,6	363	214	59,0	70	19,3	29	8,0	20	5,5	5	1,4	25	6,9
		E99	706	453	84,4	433	262	60,5	117	27,0	28	6,5	13	3,0	4	0,9	9	2,1
		B02	727	486	84,8	477	255	53,5	137	28,7	36	7,5	37	7,8	7	1,5	5	1,0
Brohltal, VG																		
201	Brenk	E04	150	95	64,6	91	49	53,8	21	23,1	8	8,8	4	4,4	0	0,0	9	9,9
		E99	150	112	77,8	108	70	64,8	25	23,1	6	5,6	3	2,8	0	0,0	4	3,7
		B02	147	123	86,0	122	62	50,8	33	27,0	9	7,4	14	11,5	3	2,5	1	0,8
202	Burgbrohl	E04	2.510	1.130	52,9	1.070	488	45,6	293	27,4	99	9,3	63	5,9	14	1,3	113	10,6
		E99	2.476	1.272	59,8	1.237	600	48,5	477	38,6	59	4,8	39	3,2	12	1,0	50	4,0
		B02	2.499	1.610	74,7	1.581	648	41,0	616	39,0	123	7,8	136	8,6	19	1,2	39	2,5
016	Dedenbach	E04	348	189	63,4	172	93	54,1	24	14,0	24	14,0	15	8,7	6	3,5	10	5,8
		E99	306	176	73,9	167	110	65,9	33	19,8	11	6,6	7	4,2	2	1,2	4	2,4
		B02	333	244	83,3	238	131	55,0	56	23,5	17	7,1	26	10,9	4	1,7	4	1,7
204	Galenberg	E04	167	106	68,8	99	61	61,6	16	16,2	6	6,1	8	8,1	1	1,0	7	7,1
		E99	147	102	69,4	99	58	58,6	25	25,3	7	7,1	5	5,1	2	2,0	2	2,0
		B02	160	111	75,5	107	56	52,3	27	25,2	9	8,4	12	11,2	1	0,9	2	1,9
205	Glees	E04	458	246	66,1	228	156	68,4	41	18,0	15	6,6	12	5,3	1	0,4	3	1,3
		E99	481	316	81,4	306	205	67,0	84	27,5	9	2,9	3	1,0	0	0,0	5	1,6
		B02	463	340	81,1	332	183	55,1	95	28,6	21	6,3	30	9,0	1	0,3	2	0,6
206	Hohenleimbach	E04	273	162	64,3	156	116	74,4	21	13,5	7	4,5	4	2,6	0	0,0	8	5,1
		E99	274	181	69,3	172	131	76,2	29	16,9	3	1,7	2	1,2	1	0,6	6	3,5
		B02	268	184	75,7	176	114	64,8	29	16,5	13	7,4	16	9,1	1	0,6	3	1,7
502	Kempenich	E04	1.438	748	59,2	709	454	64,0	107	15,1	39	5,5	45	6,3	3	0,4	61	8,6
		E99	1.369	734	61,7	717	486	67,8	161	22,5	26	3,6	25	3,5	1	0,1	18	2,5
		B02	1.406	926	76,0	912	539	59,1	221	24,2	49	5,4	83	9,1	11	1,2	9	1,0
041	Königsfeld	E04	503	283	67,4	276	146	52,9	52	18,8	36	13,0	25	9,1	0	0,0	17	6,2
		E99	473	277	70,5	272	162	59,6	69	25,4	19	7,0	12	4,4	0	0,0	10	3,7
		B02	586	337	67,0	330	180	54,5	87	26,4	30	9,1	29	8,8	2	0,6	2	0,6
054	Niederdürenbach	E04	806	422	59,2	402	224	55,7	94	23,4	15	3,7	21	5,2	4	1,0	44	10,9
		E99	725	393	59,2	374	204	54,5	114	30,5	12	3,2	15	4,0	2	0,5	27	7,2
		B02	780	510	72,8	505	215	42,6	174	34,5	23	4,6	59	11,7	4	0,8	30	5,9
055	Niederzissen	E04	2.145	921	50,5	880	481	54,7	171	19,4	80	9,1	72	8,2	3	0,3	73	8,3
		E99	1.980	1.000	63,1	979	572	58,4	298	30,4	38	3,9	35	3,6	7	0,7	29	3,0
		B02	2.116	1.395	77,6	1.376	659	47,9	432	31,4	111	8,1	136	9,9	5	0,4	33	2,4
059	Oberdürenbach	E04	502	271	58,5	262	156	59,5	46	17,6	22	8,4	19	7,3	5	1,9	14	5,3
		E99	467	274	63,7	268	159	59,3	89	33,2	5	1,9	7	2,6	2	0,7	6	2,2
		B02	494	347	76,6	342	162	47,4	105	30,7	17	5,0	43	12,6	3	0,9	12	3,5
060	Oberzissen	E04	855	429	54,9	403	246	61,0	83	20,6	24	6,0	18	4,5	1	0,2	31	7,7
		E99	846	478	64,6	465	278	59,8	149	32,0	12	2,6	8	1,7	3	0,6	15	3,2
		B02	827	567	75,5	563	284	50,4	164	29,1	31	5,5	67	11,9	3	0,5	14	2,5
073	Schalkenbach	E04	653	335	56,6	317	176	55,5	56	17,7	33	10,4	24	7,6	9	2,8	19	6,0
		E99	567	379	72,5	364	231	63,5	94	25,8	18	4,9	9	2,5	4	1,1	8	2,2
		B02	620	449	82,5	441	201	45,6	128	29,0	45	10,2	46	10,4	4	0,9	17	3,9
208	Spessart	E04	625	367	63,8	346	218	63,0	60	17,3	14	4,0	18	5,2	6	1,7	30	8,7
		E99	597	395	72,2	384	275	71,6	79	20,6	11	2,9	8	2,1	0	0,0	11	2,9
		B02	608	440	78,3	431	253	58,7	107	24,8	19	4,4	40	9,3	4	0,9	8	1,9
209	Wassenach	E04	897	447	57,3	437	248	56,8	93	21,3	34	7,8	38	8,7	1	0,2	23	5,3
		E99	882	527	65,4	511	300	58,7	175	34,2	7	1,4	8	1,6	2	0,4	19	3,7
		B02	880	611	81,6	606	283	46,7	195	32,2	43	7,1	72	11,9	5	0,8	8	1,3
210	Wehr	E04	930	578	66,1	546	354	64,8	95	17,4	26	4,8	41	7,5	3	0,5	27	4,9
		E99	944	592	71,0	576	380	66,0	145	25,2	18	3,1	18	3,1	2	0,3	13	2,3
		B02	933	689	82,4	675	377	55,9	187	27,7	47	7,0	50	7,4	3	0,4	11	1,6
211	Weibern	E04	1.226	680	62,9	636	354	55,7	147	23,1	49	7,7	32	5,0	8	1,3	46	7,2
		E99	1.165	696	67,3	683	404	59,2	210	30,7	39	5,7	9	1,3	6	0,9	15	2,2
		B02	1.191	799	76,3	789	379	48,0	246	31,2	79	10,0	71	9,0	6	0,8	8	1,0

## 9. Ergebnisse der kreisangehörigen Gemeinden (ohne Briefwahl)

Schl. Nr.	Gemeinde	Wahl	Wahlberechtigte	Wähler	Wahlbeteiligung	Gültige Stimmen	von den gültigen Stimmen entfielen auf											
							CDU		SPD		GRÜNE		FDP		PDS		Sonstige	
			Anzahl		%	Anzahl		%	Anz.	%	Anz.	%	Anz.	%	Anz.	%	Anz.	%
132	Altenkirchen, Landkreis																	
050	Herdorf, verbandsfreie Gemeinde	E04	5.519	2.313	44,6	2.221	1.267	57,0	501	22,6	176	7,9	73	3,3	34	1,5	170	7,7
		E99	5.556	2.481	47,8	2.424	1.317	54,3	866	35,7	98	4,0	56	2,3	11	0,5	76	3,1
		B02	5.535	3.913	78,2	3.860	1.610	41,7	1.554	40,3	262	6,8	291	7,5	38	1,0	105	2,7
	Altenkirchen, VG																	
001	Almersbach	E04	334	187	65,2	177	63	35,6	89	50,3	12	6,8	6	3,4	1	0,6	6	3,4
		E99	343	221	81,0	217	60	27,6	134	61,8	5	2,3	7	3,2	2	0,9	9	4,1
		B02	339	238	81,0	236	53	22,5	141	59,7	15	6,4	14	5,9	4	1,7	9	3,8
501	Altenkirchen, St	E04	4.801	1.608	37,5	1.548	789	51,0	378	24,4	134	8,7	102	6,6	22	1,4	123	7,9
		E99	4.831	2.013	47,3	1.945	1.061	54,6	617	31,7	107	5,5	66	3,4	26	1,3	68	3,5
		B02	4.819	2.861	68,4	2.784	1.283	46,1	953	34,2	193	6,9	213	7,7	38	1,4	104	3,7
004	Bachenberg	E04	95	59	70,2	51	13	25,5	27	52,9	7	13,7	0	0,0	0	0,0	4	7,8
		E99	93	62	74,7	62	17	27,4	38	61,3	5	8,1	2	3,2	0	0,0	0	0,0
		B02	93	57	72,2	57	9	15,8	39	68,4	4	7,0	5	8,8	0	0,0	0	0,0
201	Berod bei Hachenburg	E04	506	281	64,6	262	83	31,7	104	39,7	23	8,8	22	8,4	2	0,8	28	10,7
		E99	517	317	73,7	310	91	29,4	168	54,2	17	5,5	13	4,2	4	1,3	17	5,5
		B02	521	361	76,5	357	97	27,2	184	51,5	26	7,3	35	9,8	2	0,6	13	3,6
009	Birnbach	E04	448	268	67,7	255	92	36,1	84	32,9	38	14,9	18	7,1	0	0,0	23	9,0
		E99	426	255	65,9	248	84	33,9	116	46,8	19	7,7	16	6,5	2	0,8	11	4,4
		B02	449	306	77,1	306	88	28,8	134	43,8	39	12,7	38	12,4	0	0,0	7	2,3
017	Busenhausen	E04	268	175	68,9	169	58	34,3	72	42,6	10	5,9	21	12,4	1	0,6	7	4,1
		E99	270	185	74,6	179	59	33,0	100	55,9	5	2,8	10	5,6	0	0,0	5	2,8
		B02	278	199	77,1	194	69	35,6	87	44,8	11	5,7	20	10,3	1	0,5	6	3,1
022	Eichelhardt	E04	363	200	61,2	192	53	27,6	92	47,9	20	10,4	16	8,3	2	1,0	9	4,7
		E99	350	201	70,5	196	51	26,0	108	55,1	15	7,7	13	6,6	2	1,0	7	3,6
		B02	365	271	81,1	267	44	16,5	150	56,2	27	10,1	34	12,7	4	1,5	8	3,0
027	Ersfeld	E04	53	49	94,2	42	13	31,0	13	31,0	6	14,3	5	11,9	1	2,4	4	9,5
		E99	46	32	82,1	31	11	35,5	12	38,7	3	9,7	2	6,5	0	0,0	3	9,7
		B02	54	43	93,5	43	9	20,9	21	48,8	7	16,3	6	14,0	0	0,0	0	0,0
031	Fiersbach	E04	197	139	76,0	139	69	49,6	42	30,2	9	6,5	6	4,3	1	0,7	12	8,6
		E99	161	95	63,3	93	41	44,1	40	43,0	8	8,6	3	3,2	1	1,1	0	0,0
		B02	186	129	87,2	128	44	34,4	66	51,6	12	9,4	5	3,9	0	0,0	1	0,8
033	Fluterschen	E04	569	307	60,9	286	129	45,1	97	33,9	19	6,6	16	5,6	1	0,3	24	8,4
		E99	546	314	67,0	308	116	37,7	163	52,9	11	3,6	11	3,6	1	0,3	6	1,9
		B02	556	383	78,6	379	122	32,2	200	52,8	21	5,5	27	7,1	2	0,5	7	1,8
035	Forstmehren	E04	122	79	67,5	74	33	44,6	24	32,4	6	8,1	2	2,7	3	4,1	6	8,1
		E99	129	84	70,6	83	34	41,0	40	48,2	3	3,6	1	1,2	0	0,0	5	6,0
		B02	132	92	77,3	92	35	38,0	33	35,9	4	4,3	16	17,4	1	1,1	3	3,3
040	Gieleroth	E04	502	298	67,1	287	81	28,2	114	39,7	39	13,6	20	7,0	2	0,7	31	10,8
		E99	458	301	74,7	295	88	29,8	158	53,6	28	9,5	12	4,1	3	1,0	6	2,0
		B02	483	346	84,6	344	80	23,3	166	48,3	42	12,2	33	9,6	5	1,5	18	5,2
046	Hasselbach	E04	227	156	72,2	152	82	53,9	39	25,7	11	7,2	8	5,3	1	0,7	11	7,2
		E99	213	145	72,5	139	75	54,0	48	34,5	6	4,3	6	4,3	1	0,7	3	2,2
		B02	237	170	80,6	167	72	43,1	57	34,1	12	7,2	17	10,2	1	0,6	8	4,8
047	Helmenzen	E04	596	352	66,0	342	162	47,4	99	28,9	33	9,6	21	6,1	5	1,5	22	6,4
		E99	515	292	70,0	290	128	44,1	122	42,1	19	6,6	14	4,8	1	0,3	6	2,1
		B02	574	392	81,0	390	148	37,9	138	35,4	41	10,5	44	11,3	3	0,8	16	4,1
048	Helmeroth	E04	165	104	65,8	93	27	29,0	42	45,2	7	7,5	5	5,4	1	1,1	11	11,8
		E99	160	112	74,2	106	32	30,2	55	51,9	2	1,9	6	5,7	0	0,0	11	10,4
		B02	163	119	83,8	118	26	22,0	61	51,7	11	9,3	17	14,4	1	0,8	2	1,7
049	Hemmelzen	E04	185	109	64,1	100	40	40,0	32	32,0	3	3,0	8	8,0	4	4,0	13	13,0
		E99	194	144	84,7	137	51	37,2	77	56,2	1	0,7	4	2,9	1	0,7	3	2,2
		B02	190	127	73,4	124	39	31,5	52	41,9	10	8,1	12	9,7	3	2,4	8	6,5
051	Heupelzen	E04	192	122	70,1	121	56	46,3	40	33,1	9	7,4	3	2,5	1	0,8	12	9,9
		E99	200	130	71,8	128	63	49,2	49	38,3	5	3,9	5	3,9	0	0,0	6	4,7
		B02	202	135	78,5	134	49	36,6	53	39,6	10	7,5	15	11,2	1	0,7	6	4,5



## 9. Ergebnisse der kreisangehörigen Gemeinden (ohne Briefwahl)

Schl. Nr.	Gemeinde	Wahl	Wahl- berech- tigte	Wähler	Wahl- betei- ligung	Gültige Stim- men	von den gültigen Stimmen entfielen auf											
							CDU		SPD		GRÜNE		FDP		PDS		Sonstige	
							Anzahl	%	Anzahl	%	Anz.	%	Anz.	%	Anz.	%	Anz.	%
052	Hilgenroth	E04	250	162	69,5	152	45	29,6	73	48,0	12	7,9	9	5,9	3	2,0	10	6,6
		E99	236	147	75,4	143	40	28,0	84	58,7	8	5,6	8	5,6	0	0,0	3	2,1
		B02	254	204	85,4	201	55	27,4	108	53,7	14	7,0	14	7,0	3	1,5	7	3,5
053	Hirz-Maulsbach	E04	247	171	76,0	163	81	49,7	50	30,7	11	6,7	11	6,7	1	0,6	9	5,5
		E99	225	165	81,3	162	81	50,0	62	38,3	5	3,1	3	1,9	0	0,0	11	6,8
		B02	250	191	84,5	188	80	42,6	66	35,1	12	6,4	27	14,4	1	0,5	2	1,1
056	Idelberg	E04	45	36	81,8	31	12	38,7	8	25,8	6	19,4	0	0,0	0	0,0	5	16,1
		E99	50	38	76,0	34	10	29,4	19	55,9	1	2,9	0	0,0	0	0,0	4	11,8
		B02	50	39	81,3	39	8	20,5	16	41,0	8	20,5	5	12,8	0	0,0	2	5,1
057	Ingelbach	E04	438	249	60,1	242	67	27,7	112	46,3	32	13,2	13	5,4	2	0,8	16	6,6
		E99	431	280	71,2	274	77	28,1	158	57,7	25	9,1	7	2,6	0	0,0	7	2,6
		B02	445	300	74,6	299	67	22,4	168	56,2	35	11,7	17	5,7	4	1,3	8	2,7
058	Isert	E04	110	73	70,9	72	28	38,9	29	40,3	10	13,9	2	2,8	0	0,0	3	4,2
		E99	108	90	86,5	88	26	29,5	43	48,9	11	12,5	1	1,1	3	3,4	4	4,5
		B02	109	79	78,2	79	20	25,3	43	54,4	11	13,9	3	3,8	0	0,0	2	2,5
061	Kettenhausen	E04	158	105	80,2	101	49	48,5	30	29,7	10	9,9	3	3,0	1	1,0	8	7,9
		E99	161	97	74,6	96	39	40,6	43	44,8	5	5,2	5	5,2	0	0,0	4	4,2
		B02	155	115	86,5	113	52	46,0	39	34,5	7	6,2	9	8,0	1	0,9	5	4,4
062	Kircheib	E04	429	234	59,5	224	84	37,5	76	33,9	15	6,7	18	8,0	3	1,3	28	12,5
		E99	393	271	79,7	266	120	45,1	114	42,9	9	3,4	10	3,8	2	0,8	11	4,1
		B02	414	297	80,5	293	94	32,1	140	47,8	15	5,1	33	11,3	0	0,0	11	3,8
064	Kraam	E04	143	113	83,1	108	43	39,8	30	27,8	9	8,3	20	18,5	1	0,9	5	4,6
		E99	142	98	76,0	97	35	36,1	34	35,1	5	5,2	20	20,6	1	1,0	2	2,1
		B02	139	109	87,2	108	29	26,9	46	42,6	12	11,1	20	18,5	0	0,0	1	0,9
067	Mammelzen	E04	780	361	54,1	343	118	34,4	134	39,1	33	9,6	20	5,8	3	0,9	35	10,2
		E99	692	353	60,5	339	147	43,4	156	46,0	9	2,7	11	3,2	1	0,3	15	4,4
		B02	762	482	75,3	471	180	38,2	215	45,6	30	6,4	34	7,2	3	0,6	9	1,9
069	Mehren	E04	396	186	52,0	175	55	31,4	69	39,4	20	11,4	17	9,7	4	2,3	10	5,7
		E99	387	188	53,9	181	62	34,3	84	46,4	14	7,7	11	6,1	1	0,6	9	5,0
		B02	375	202	65,4	198	51	25,8	86	43,4	25	12,6	28	14,1	2	1,0	6	3,0
070	Michelbach	E04	416	225	64,5	222	112	50,5	53	23,9	23	10,4	13	5,9	2	0,9	19	8,6
		E99	352	215	75,2	208	91	43,8	83	39,9	14	6,7	10	4,8	2	1,0	8	3,8
		B02	393	267	78,1	265	116	43,8	96	36,2	26	9,8	18	6,8	1	0,4	8	3,0
074	Neitersen	E04	649	336	57,4	322	134	41,6	104	32,3	24	7,5	30	9,3	6	1,9	24	7,5
		E99	604	330	62,7	323	130	40,2	150	46,4	15	4,6	15	4,6	3	0,9	10	3,1
		B02	625	430	78,8	424	120	28,3	217	51,2	29	6,8	42	9,9	0	0,0	16	3,8
081	Obererbach	E04	444	236	57,1	220	88	40,0	94	42,7	19	8,6	6	2,7	6	2,7	7	3,2
		E99	422	265	69,0	257	97	37,7	128	49,8	10	3,9	6	2,3	4	1,6	12	4,7
		B02	444	319	78,4	315	102	32,4	152	48,3	29	9,2	18	5,7	2	0,6	12	3,8
082	Oberirsen	E04	516	325	72,2	312	122	39,1	110	35,3	33	10,6	16	5,1	3	1,0	28	9,0
		E99	513	292	62,7	278	114	41,0	120	43,2	16	5,8	5	1,8	5	1,8	18	6,5
		B02	503	345	78,1	336	103	30,7	153	45,5	34	10,1	24	7,1	7	2,1	15	4,5
086	Oberwambach	E04	330	201	73,4	183	54	29,5	85	46,4	15	8,2	10	5,5	1	0,5	18	9,8
		E99	325	207	71,4	201	45	22,4	125	62,2	14	7,0	5	2,5	2	1,0	10	5,0
		B02	325	223	79,9	219	51	23,3	133	60,7	19	8,7	8	3,7	5	2,3	3	1,4
087	Ölsen	E04	83	55	71,4	53	18	34,0	21	39,6	3	5,7	3	5,7	1	1,9	7	13,2
		E99	78	45	63,4	44	19	43,2	23	52,3	0	0,0	0	0,0	0	0,0	2	4,5
		B02	87	62	77,5	62	21	33,9	31	50,0	4	6,5	3	4,8	1	1,6	2	3,2
092	Racksen	E04	109	84	89,4	82	21	25,6	29	35,4	11	13,4	8	9,8	0	0,0	13	15,9
		E99	91	67	79,8	65	18	27,7	38	58,5	6	9,2	1	1,5	0	0,0	2	3,1
		B02	102	71	80,7	71	16	22,5	45	63,4	3	4,2	5	7,0	0	0,0	2	2,8
094	Rettersen	E04	246	124	52,1	114	40	35,1	50	43,9	7	6,1	7	6,1	0	0,0	10	8,8
		E99	228	127	70,6	124	40	32,3	72	58,1	3	2,4	6	4,8	0	0,0	3	2,4
		B02	242	160	77,7	158	36	22,8	74	46,8	15	9,5	23	14,6	1	0,6	9	5,7
099	Schöneberg	E04	303	162	57,9	149	39	26,2	69	46,3	22	14,8	4	2,7	2	1,3	13	8,7
		E99	287	183	73,8	180	54	30,0	99	55,0	13	7,2	3	1,7	2	1,1	9	5,0
		B02	297	195	75,6	189	48	25,4	93	49,2	28	14,8	13	6,9	3	1,6	4	2,1
106	Sörth	E04	188	104	59,8	87	25	28,7	32	36,8	8	9,2	12	13,8	2	2,3	8	9,2
		E99	191	102	58,0	100	27	27,0	60	60,0	3	3,0	5	5,0	1	1,0	4	4,0
		B02	200	136	74,7	136	35	25,7	62	45,6	12	8,8	24	17,6	2	1,5	1	0,7

## 9. Ergebnisse der kreisangehörigen Gemeinden (ohne Briefwahl)

Schl. Nr.	Gemeinde	Wahl	Wahl- berech- tigte	Wähler	Wahl- betei- ligung	Gültige Stim- men	von den gültigen Stimmen entfielen auf											
							CDU		SPD		GRÜNE		FDP		PDS		Sonstige	
			Anzahl	%	Anzahl	%	Anz.	%	Anz.	%	Anz.	%	Anz.	%	Anz.	%		
109	Stürzelbach	E04	214	148	75,9	135	54	40,0	49	36,3	9	6,7	7	5,2	4	3,0	12	8,9
		E99	196	139	79,9	133	44	33,1	73	54,9	4	3,0	6	4,5	3	2,3	3	2,3
		B02	205	160	83,3	155	47	30,3	65	41,9	14	9,0	24	15,5	1	0,6	4	2,6
110	Volkerzen	E04	64	42	68,9	42	12	28,6	16	38,1	2	4,8	6	14,3	0	0,0	6	14,3
		E99	63	46	76,7	46	19	41,3	22	47,8	2	4,3	1	2,2	0	0,0	2	4,3
		B02	65	47	74,6	47	6	12,8	28	59,6	3	6,4	7	14,9	1	2,1	2	4,3
114	Werkhausen	E04	174	129	75,0	121	42	34,7	32	26,4	18	14,9	9	7,4	3	2,5	17	14,0
		E99	151	109	74,1	105	38	36,2	44	41,9	11	10,5	3	2,9	2	1,9	7	6,7
		B02	170	131	84,5	129	37	28,7	53	41,1	21	16,3	13	10,1	3	2,3	2	1,6
115	Weyerbusch	E04	1.151	563	52,9	536	235	43,8	159	29,7	52	9,7	32	6,0	5	0,9	53	9,9
		E99	1.093	575	58,3	559	236	42,2	230	41,1	39	7,0	30	5,4	1	0,2	23	4,1
		B02	1.135	741	71,4	728	270	37,1	291	40,0	66	9,1	72	9,9	12	1,6	17	2,3
118	Wölmersen	E04	332	193	63,1	182	88	48,4	50	27,5	18	9,9	3	1,6	1	0,5	22	12,1
		E99	305	191	67,3	186	80	43,0	74	39,8	13	7,0	6	3,2	1	0,5	12	6,5
		B02	305	205	80,1	203	69	34,0	89	43,8	21	10,3	13	6,4	0	0,0	11	5,4
Betzdorf, VG																		
002	Aldorf	E04	1.327	653	55,9	614	370	60,3	145	23,6	33	5,4	23	3,7	8	1,3	35	5,7
		E99	1.348	772	66,4	749	438	58,5	246	32,8	20	2,7	19	2,5	2	0,3	24	3,2
		B02	1.342	934	80,1	920	435	47,3	345	37,5	51	5,5	58	6,3	11	1,2	20	2,2
006	Betzdorf	E04	7.442	2.767	42,4	2.662	1.485	55,8	575	21,6	211	7,9	149	5,6	30	1,1	212	8,0
		E99	7.452	3.205	49,9	3.136	1.758	56,1	983	31,3	158	5,0	86	2,7	35	1,1	116	3,7
		B02	7.436	4.727	75,2	4.669	2.131	45,6	1.639	35,1	375	8,0	356	7,6	39	0,8	129	2,8
042	Grünebach	E04	465	262	62,5	253	152	60,1	60	23,7	10	4,0	14	5,5	0	0,0	17	6,7
		E99	475	284	66,4	282	168	59,6	95	33,7	3	1,1	9	3,2	0	0,0	7	2,5
		B02	482	369	84,2	366	165	45,1	125	34,2	18	4,9	44	12,0	5	1,4	9	2,5
098	Scheuerfeld	E04	1.637	750	53,0	710	339	47,7	219	30,8	41	5,8	41	5,8	11	1,5	59	8,3
		E99	1.635	885	62,2	865	442	51,1	335	38,7	27	3,1	19	2,2	6	0,7	36	4,2
		B02	1.624	1.041	76,9	1.031	399	38,7	449	43,5	63	6,1	81	7,9	6	0,6	33	3,2
111	Wallmenroth	E04	951	558	72,6	520	301	57,9	138	26,5	29	5,6	23	4,4	3	0,6	26	5,0
		E99	940	599	78,3	575	312	54,3	217	37,7	11	1,9	13	2,3	7	1,2	15	2,6
		B02	932	662	85,4	652	295	45,2	258	39,6	36	5,5	47	7,2	3	0,5	13	2,0
Daaden, VG																		
018	Daaden	E04	3.533	1.654	51,2	1.560	575	36,9	521	33,4	85	5,4	173	11,1	26	1,7	180	11,5
		E99	3.569	1.737	54,2	1.685	635	37,7	770	45,7	56	3,3	135	8,0	6	0,4	83	4,9
		B02	3.588	2.476	78,0	2.428	696	28,7	1.173	48,3	136	5,6	312	12,9	23	0,9	88	3,6
019	Derschen	E04	807	271	35,2	249	100	40,2	69	27,7	9	3,6	15	6,0	6	2,4	50	20,1
		E99	778	363	47,5	355	146	41,1	156	43,9	6	1,7	12	3,4	3	0,8	32	9,0
		B02	806	494	65,3	482	161	33,4	214	44,4	15	3,1	63	13,1	2	0,4	27	5,6
026	Emmerzhausen	E04	602	281	48,4	267	136	50,9	63	23,6	7	2,6	29	10,9	6	2,2	26	9,7
		E99	598	331	57,5	321	155	48,3	110	34,3	9	2,8	20	6,2	3	0,9	24	7,5
		B02	593	380	70,6	369	141	38,2	149	40,4	17	4,6	37	10,0	5	1,4	20	5,4
036	Friedewald	E04	916	359	40,8	337	159	47,2	108	32,0	23	6,8	26	7,7	1	0,3	20	5,9
		E99	914	427	48,2	410	162	39,5	175	42,7	17	4,1	38	9,3	1	0,2	17	4,1
		B02	931	592	68,4	584	183	31,3	257	44,0	40	6,8	77	13,2	3	0,5	24	4,1
068	Mauden	E04	94	57	62,6	55	24	43,6	17	30,9	1	1,8	6	10,9	2	3,6	5	9,1
		E99	98	66	68,8	64	21	32,8	30	46,9	4	6,3	4	6,3	0	0,0	5	7,8
		B02	95	69	74,2	69	20	29,0	33	47,8	3	4,3	7	10,1	0	0,0	6	8,7
075	Niederdreisbach	E04	769	350	48,2	320	109	34,1	100	31,3	17	5,3	37	11,6	7	2,2	50	15,6
		E99	753	432	60,2	422	140	33,2	216	51,2	11	2,6	29	6,9	2	0,5	24	5,7
		B02	763	553	78,1	537	140	26,1	263	49,0	35	6,5	55	10,2	4	0,7	40	7,4
079	Nisterberg	E04	309	207	71,6	196	87	44,4	56	28,6	10	5,1	22	11,2	2	1,0	19	9,7
		E99	330	235	74,1	227	94	41,4	101	44,5	2	0,9	16	7,0	1	0,4	13	5,7
		B02	323	225	77,9	219	81	37,0	105	47,9	10	4,6	17	7,8	4	1,8	2	0,9
101	Schutzbach	E04	344	187	58,8	173	84	48,6	59	34,1	12	6,9	6	3,5	1	0,6	11	6,4
		E99	355	206	61,7	198	76	38,4	94	47,5	10	5,1	3	1,5	4	2,0	11	5,6
		B02	342	248	81,0	244	79	32,4	105	43,0	24	9,8	25	10,2	6	2,5	5	2,0

## 9. Ergebnisse der kreisangehörigen Gemeinden (ohne Briefwahl)

Schl. Nr.	Gemeinde	Wahl	Wahl- berech- tigte	Wähler	Wahl- betei- ligung	Gültige Stim- men	von den gültigen Stimmen entfielen auf											
							CDU		SPD		GRÜNE		FDP		PDS		Sonstige	
			Anzahl	%	Anzahl	%	Anz.	%	Anz.	%	Anz.	%	Anz.	%	Anz.	%	Anz.	%
113	Weitefeld	E04	1.814	77,3	45,0	715	271	37,9	245	34,3	38	5,3	69	9,7	6	0,8	86	12,0
		E99	1.787	85,8	52,4	830	272	32,8	435	52,4	18	2,2	33	4,0	1	0,1	71	8,6
		B02	1.794	1.208	74,8	1.189	365	30,7	594	50,0	52	4,4	114	9,6	4	0,3	60	5,0
Flammersfeld, VG																		
005	Berzhausen	E04	143	87	65,4	80	21	26,3	36	45,0	12	15,0	8	10,0	0	0,0	3	3,8
		E99	140	85	72,0	80	21	26,3	38	47,5	12	15,0	6	7,5	1	1,3	2	2,5
		B02	148	100	75,8	99	18	18,2	53	53,5	14	14,1	11	11,1	2	2,0	1	1,0
015	Bürdenbach	E04	431	167	42,6	164	102	62,2	24	14,6	11	6,7	11	6,7	1	0,6	15	9,1
		E99	342	164	52,6	158	108	68,4	38	24,1	4	2,5	3	1,9	0	0,0	5	3,2
		B02	401	231	67,0	227	113	49,8	73	32,2	11	4,8	21	9,3	3	1,3	6	2,6
016	Burglahr	E04	379	227	71,6	219	146	66,7	28	12,8	20	9,1	8	3,7	2	0,9	15	6,8
		E99	337	233	77,7	230	154	67,0	57	24,8	11	4,8	3	1,3	0	0,0	5	2,2
		B02	369	273	82,7	273	142	52,0	70	25,6	19	7,0	31	11,4	3	1,1	8	2,9
023	Eichen	E04	431	189	46,4	166	90	54,2	50	30,1	7	4,2	7	4,2	0	0,0	12	7,2
		E99	440	232	57,9	221	103	46,6	99	44,8	5	2,3	7	3,2	0	0,0	7	3,2
		B02	431	325	80,0	320	97	30,3	153	47,8	22	6,9	31	9,7	4	1,3	13	4,1
029	Eulenberg	E04	47	33	78,6	32	17	53,1	7	21,9	0	0,0	2	6,3	2	6,3	4	12,5
		E99	50	37	80,4	37	15	40,5	13	35,1	0	0,0	2	5,4	2	5,4	5	13,5
		B02	49	38	86,4	34	14	41,2	13	38,2	0	0,0	2	5,9	3	8,8	2	5,9
032	Flammersfeld	E04	1.056	492	51,6	475	220	46,3	140	29,5	37	7,8	33	6,9	3	0,6	42	8,8
		E99	1.061	505	57,8	497	237	47,7	190	38,2	29	5,8	20	4,0	4	0,8	17	3,4
		B02	1.022	641	73,5	634	243	38,3	268	42,3	42	6,6	66	10,4	4	0,6	11	1,7
041	Giershausen	E04	85	62	72,9	46	20	43,5	7	15,2	9	19,6	3	6,5	3	6,5	4	8,7
		E99	76	50	71,4	47	22	46,8	8	17,0	8	17,0	4	8,5	0	0,0	5	10,6
		B02	83	54	69,2	52	17	32,7	14	26,9	11	21,2	9	17,3	0	0,0	1	1,9
043	Güllesheim	E04	576	322	63,0	305	182	59,7	66	21,6	21	6,9	13	4,3	5	1,6	18	5,9
		E99	589	380	73,8	372	213	57,3	125	33,6	16	4,3	7	1,9	1	0,3	10	2,7
		B02	581	434	85,3	416	201	48,3	134	32,2	18	4,3	52	12,5	2	0,5	9	2,2
055	Horhausen	E04	1.451	656	53,0	625	391	62,6	105	16,8	43	6,9	24	3,8	10	1,6	52	8,3
		E99	1.337	691	62,6	676	452	66,9	151	22,3	36	5,3	13	1,9	6	0,9	18	2,7
		B02	1.422	898	76,2	878	463	52,7	234	26,7	60	6,8	96	10,9	9	1,0	16	1,8
060	Kescheid	E04	100	75	79,8	70	29	41,4	11	15,7	18	25,7	8	11,4	0	0,0	4	5,7
		E99	99	73	83,9	73	26	35,6	12	16,4	18	24,7	12	16,4	2	2,7	3	4,1
		B02	102	87	92,6	85	28	32,9	21	24,7	16	18,8	19	22,4	0	0,0	1	1,2
065	Krunkel	E04	486	256	60,0	244	163	66,8	46	18,9	12	4,9	12	4,9	0	0,0	11	4,5
		E99	429	275	70,9	267	180	67,4	65	24,3	11	4,1	2	0,7	1	0,4	8	3,0
		B02	473	343	83,5	336	185	55,1	92	27,4	23	6,8	30	8,9	1	0,3	5	1,5
078	Niedersteinebach	E04	180	82	52,2	78	37	47,4	17	21,8	6	7,7	8	10,3	2	2,6	8	10,3
		E99	174	82	52,6	80	50	62,5	23	28,8	2	2,5	3	3,8	0	0,0	2	2,5
		B02	179	100	67,6	97	44	45,4	34	35,1	9	9,3	5	5,2	2	2,1	3	3,1
083	Oberlahr	E04	597	312	56,9	305	232	76,1	27	8,9	16	5,2	17	5,6	0	0,0	13	4,3
		E99	600	313	58,8	307	238	77,5	55	17,9	9	2,9	3	1,0	0	0,0	2	0,7
		B02	603	424	79,4	417	265	63,5	85	20,4	27	6,5	32	7,7	4	1,0	4	1,0
084	Obernau	E04	108	54	54,0	50	13	26,0	23	46,0	5	10,0	4	8,0	1	2,0	4	8,0
		E99	99	64	68,8	63	11	17,5	37	58,7	7	11,1	2	3,2	0	0,0	6	9,5
		B02	118	75	72,1	74	13	17,6	37	50,0	7	9,5	7	9,5	2	2,7	8	10,8
085	Obersteinebach	E04	203	97	57,1	94	63	67,0	14	14,9	4	4,3	5	5,3	0	0,0	8	8,5
		E99	191	118	69,0	114	81	71,1	22	19,3	3	2,6	2	1,8	0	0,0	6	5,3
		B02	199	127	74,7	127	74	58,3	34	26,8	7	5,5	11	8,7	1	0,8	0	0,0
088	Orfgen	E04	189	137	76,5	128	42	32,8	45	35,2	10	7,8	17	13,3	2	1,6	12	9,4
		E99	184	153	85,0	151	43	28,5	87	57,6	5	3,3	7	4,6	0	0,0	9	6,0
		B02	177	132	84,6	130	25	19,2	73	56,2	13	10,0	16	12,3	2	1,5	1	0,8
089	Peterslahr	E04	227	121	59,0	115	72	62,6	13	11,3	13	11,3	4	3,5	0	0,0	13	11,3
		E99	224	147	70,7	143	96	67,1	35	24,5	5	3,5	3	2,1	2	1,4	2	1,4
		B02	230	174	84,9	172	95	55,2	42	24,4	16	9,3	12	7,0	2	1,2	5	2,9
090	Pleckhausen	E04	578	318	58,9	309	194	62,8	62	20,1	22	7,1	12	3,9	2	0,6	17	5,5
		E99	553	348	69,5	339	230	67,8	77	22,7	13	3,8	14	4,1	0	0,0	5	1,5
		B02	572	429	84,1	427	222	52,0	124	29,0	25	5,9	45	10,5	4	0,9	7	1,6

## 9. Ergebnisse der kreisangehörigen Gemeinden (ohne Briefwahl)

Schl. Nr.	Gemeinde	Wahl	Wahlberechtigte	Wähler	Wahlbeteiligung	Gültige Stimmen	von den gültigen Stimmen entfielen auf											
							CDU		SPD		GRÜNE		FDP		PDS		Sonstige	
			Anzahl		%	Anzahl		%	Anz.	%	Anz.	%	Anz.	%	Anz.	%	Anz.	%
093	Reiferscheid	E04	308	166	58,0	160	67	41,9	48	30,0	10	6,3	13	8,1	3	1,9	19	11,9
		E99	265	174	69,6	171	72	42,1	67	39,2	6	3,5	13	7,6	4	2,3	9	5,3
		B02	318	214	74,8	209	82	39,2	80	38,3	15	7,2	24	11,5	1	0,5	7	3,3
097	Rott	E04	307	162	58,5	152	62	40,8	50	32,9	12	7,9	10	6,6	2	1,3	16	10,5
		E99	298	154	59,7	151	63	41,7	66	43,7	9	6,0	3	2,0	3	2,0	7	4,6
		B02	312	199	73,2	199	74	37,2	75	37,7	24	12,1	19	9,5	1	0,5	6	3,0
100	Schürdt	E04	205	95	58,6	87	35	40,2	28	32,2	5	5,7	7	8,0	0	0,0	12	13,8
		E99	177	90	64,7	86	26	30,2	45	52,3	5	5,8	7	8,1	1	1,2	2	2,3
		B02	207	125	68,7	123	38	30,9	54	43,9	3	2,4	16	13,0	1	0,8	11	8,9
103	Seelbach	E04	268	150	67,0	142	44	31,0	36	25,4	34	23,9	10	7,0	1	0,7	17	12,0
		E99	260	164	78,8	161	42	26,1	65	40,4	35	21,7	13	8,1	1	0,6	5	3,1
		B02	269	180	81,1	178	47	26,4	77	43,3	39	21,9	8	4,5	1	0,6	6	3,4
104	Seifen	E04	103	71	78,9	69	33	47,8	19	27,5	7	10,1	5	7,2	1	1,4	4	5,8
		E99	110	68	73,1	66	31	47,0	24	36,4	2	3,0	8	12,1	0	0,0	1	1,5
		B02	105	69	78,4	67	17	25,4	30	44,8	6	9,0	12	17,9	2	3,0	0	0,0
112	Walterschen	E04	112	76	76,8	65	18	27,7	26	40,0	5	7,7	10	15,4	0	0,0	6	9,2
		E99	110	86	86,9	82	28	34,1	44	53,7	5	6,1	4	4,9	0	0,0	1	1,2
		B02	111	77	77,0	76	16	21,1	36	47,4	6	7,9	18	23,7	0	0,0	0	0,0
116	Willroth	E04	541	273	52,8	262	175	66,8	40	15,3	8	3,1	15	5,7	2	0,8	22	8,4
		E99	515	294	62,2	286	191	66,8	59	20,6	10	3,5	9	3,1	1	0,3	16	5,6
		B02	546	399	78,7	392	204	52,0	114	29,1	17	4,3	40	10,2	6	1,5	11	2,8
119	Ziegenhain	E04	110	69	68,3	68	27	39,7	23	33,8	1	1,5	4	5,9	1	1,5	12	17,6
		E99	102	63	64,3	63	26	41,3	27	42,9	5	7,9	2	3,2	2	3,2	1	1,6
		B02	111	76	80,9	75	18	24,0	41	54,7	6	8,0	6	8,0	2	2,7	2	2,7
Gebhardshain, VG																		
020	Dickendorf	E04	273	143	57,9	130	80	61,5	25	19,2	7	5,4	6	4,6	1	0,8	11	8,5
		E99	242	148	73,6	144	83	57,6	49	34,0	6	4,2	3	2,1	2	1,4	1	0,7
		B02	273	184	76,0	181	90	49,7	68	37,6	6	3,3	11	6,1	1	0,6	5	2,8
024	Elben	E04	266	150	67,3	143	96	67,1	24	16,8	10	7,0	12	8,4	0	0,0	1	0,7
		E99	244	174	83,3	169	117	69,2	40	23,7	9	5,3	3	1,8	0	0,0	0	0,0
		B02	267	197	84,2	193	97	50,3	58	30,1	12	6,2	18	9,3	3	1,6	5	2,6
025	Elkenroth	E04	1.434	722	56,3	682	421	61,7	116	17,0	20	2,9	45	6,6	9	1,3	71	10,4
		E99	1.398	779	65,7	759	474	62,5	219	28,9	10	1,3	15	2,0	7	0,9	34	4,5
		B02	1.413	1.026	83,3	1.008	574	56,9	288	28,6	39	3,9	86	8,5	9	0,9	12	1,2
030	Fensdorf	E04	360	223	70,1	208	149	71,6	35	16,8	3	1,4	10	4,8	3	1,4	8	3,8
		E99	349	218	78,4	209	141	67,5	63	30,1	2	1,0	1	0,5	1	0,5	1	0,5
		B02	356	262	84,8	254	139	54,7	88	34,6	9	3,5	11	4,3	3	1,2	4	1,6
039	Gebhardshain	E04	1.420	590	52,7	561	369	65,8	67	11,9	25	4,5	58	10,3	4	0,7	38	6,8
		E99	1.391	626	59,1	602	399	66,3	127	21,1	31	5,1	20	3,3	6	1,0	19	3,2
		B02	1.424	920	79,7	908	511	56,3	231	25,4	58	6,4	84	9,3	9	1,0	15	1,7
059	Kausen	E04	587	331	67,3	311	237	76,2	33	10,6	12	3,9	9	2,9	3	1,0	17	5,5
		E99	575	331	75,1	324	238	73,5	68	21,0	5	1,5	1	0,3	0	0,0	12	3,7
		B02	566	429	89,0	423	264	62,4	116	27,4	15	3,5	24	5,7	0	0,0	4	0,9
066	Malberg	E04	822	492	67,6	472	328	69,5	71	15,0	28	5,9	17	3,6	3	0,6	25	5,3
		E99	761	510	72,0	495	349	70,5	114	23,0	13	2,6	7	1,4	3	0,6	9	1,8
		B02	778	571	85,2	561	339	60,4	154	27,5	32	5,7	22	3,9	2	0,4	12	2,1
071	Molzshain	E04	444	271	69,0	251	153	61,0	29	11,6	15	6,0	20	8,0	7	2,8	27	10,8
		E99	440	281	78,5	275	182	66,2	68	24,7	6	2,2	9	3,3	0	0,0	10	3,6
		B02	441	335	85,5	332	186	56,0	85	25,6	18	5,4	30	9,0	3	0,9	10	3,0
073	Nauroth	E04	874	364	47,6	338	253	74,9	25	7,4	11	3,3	20	5,9	6	1,8	23	6,8
		E99	897	466	67,1	451	329	72,9	87	19,3	7	1,6	16	3,5	3	0,7	9	2,0
		B02	869	582	77,2	577	386	66,9	101	17,5	25	4,3	40	6,9	6	1,0	19	3,3
095	Rosenheim	E04	613	364	65,9	337	249	73,9	38	11,3	17	5,0	13	3,9	6	1,8	14	4,2
		E99	599	387	71,3	377	268	71,1	88	23,3	5	1,3	6	1,6	1	0,3	9	2,4
		B02	608	424	82,3	419	245	58,5	97	23,2	14	3,3	47	11,2	3	0,7	13	3,1
107	Steinebach/Sieg	E04	1.022	556	63,3	526	322	61,2	107	20,3	23	4,4	21	4,0	9	1,7	44	8,4
		E99	1.015	590	73,8	575	383	66,6	155	27,0	8	1,4	5	0,9	2	0,3	22	3,8
		B02	1.032	758	83,7	749	422	56,3	218	29,1	33	4,4	53	7,1	3	0,4	20	2,7

## 9. Ergebnisse der kreisangehörigen Gemeinden (ohne Briefwahl)

Schl. Nr.	Gemeinde	Wahl	Wahlberechtigte	Wähler	Wahlbeteiligung	Gültige Stimmen	von den gültigen Stimmen entfielen auf											
							CDU		SPD		GRÜNE		FDP		PDS		Sonstige	
			Anzahl	%	Anzahl	%	Anz.	%	Anz.	%	Anz.	%	Anz.	%	Anz.	%	Anz.	%
108	Steineroth	E04	496	271	70,8	252	145	57,5	52	20,6	14	5,6	10	4,0	10	4,0	21	8,3
		E99	488	332	76,7	326	199	61,0	107	32,8	6	1,8	3	0,9	0	0,0	11	3,4
		B02	502	370	83,1	366	180	49,2	132	36,1	26	7,1	20	5,5	4	1,1	4	1,1
Hamm. VG																		
007	Birkenbeul	E04	377	228	67,7	207	71	34,3	66	31,9	18	8,7	17	8,2	3	1,4	32	15,5
		E99	360	237	78,0	231	83	35,9	117	50,6	2	0,9	15	6,5	1	0,4	13	5,6
		B02	362	257	76,7	248	75	30,2	131	52,8	18	7,3	14	5,6	6	2,4	4	1,6
010	Bitzen	E04	648	306	52,4	281	60	21,4	145	51,6	21	7,5	23	8,2	4	1,4	28	10,0
		E99	619	301	53,6	288	72	25,0	179	62,2	18	6,3	7	2,4	2	0,7	10	3,5
		B02	637	435	78,2	424	82	19,3	256	60,4	36	8,5	33	7,8	2	0,5	15	3,5
013	Breitscheidt	E04	742	388	58,9	366	125	34,2	112	30,6	21	5,7	38	10,4	7	1,9	63	17,2
		E99	682	434	70,7	423	144	34,0	201	47,5	21	5,0	30	7,1	5	1,2	22	5,2
		B02	714	489	76,3	479	150	31,3	199	41,5	41	8,6	55	11,5	8	1,7	26	5,4
014	Bruchertseifen	E04	581	247	47,0	233	95	40,8	75	32,2	14	6,0	22	9,4	5	2,1	22	9,4
		E99	537	270	52,8	266	108	40,6	122	45,9	13	4,9	13	4,9	4	1,5	6	2,3
		B02	579	383	73,9	382	128	33,5	157	41,1	29	7,6	54	14,1	4	1,0	10	2,6
028	Etzbach	E04	816	334	43,3	321	118	36,8	124	38,6	20	6,2	12	3,7	8	2,5	39	12,1
		E99	735	348	51,3	333	109	32,7	180	54,1	16	4,8	12	3,6	3	0,9	13	3,9
		B02	777	512	74,9	510	185	36,3	242	47,5	30	5,9	39	7,6	3	0,6	11	2,2
034	Forst	E04	476	260	61,9	242	79	32,6	98	40,5	24	9,9	11	4,5	5	2,1	25	10,3
		E99	474	257	59,8	248	73	29,4	149	60,1	12	4,8	4	1,6	4	1,6	6	2,4
		B02	476	338	80,9	334	91	27,2	189	56,6	23	6,9	23	6,9	2	0,6	6	1,8
038	Fürthen	E04	922	399	47,0	381	125	32,8	167	43,8	26	6,8	30	7,9	5	1,3	28	7,3
		E99	916	439	52,7	425	124	29,2	258	60,7	17	4,0	10	2,4	4	0,9	12	2,8
		B02	912	637	78,5	623	171	27,4	315	50,6	53	8,5	58	9,3	6	1,0	20	3,2
044	Hamm	E04	2.444	835	40,1	792	328	41,4	242	30,6	51	6,4	92	11,6	3	0,4	76	9,6
		E99	2.490	1.051	48,8	1.032	456	44,2	451	43,7	36	3,5	45	4,4	2	0,2	42	4,1
		B02	2.501	1.488	70,0	1.438	572	39,8	602	41,9	82	5,7	118	8,2	14	1,0	50	3,5
077	Niederirsen	E04	88	46	54,1	44	17	38,6	14	31,8	5	11,4	2	4,5	0	0,0	6	13,6
		E99	89	53	62,4	51	22	43,1	26	51,0	2	3,9	0	0,0	0	0,0	1	2,0
		B02	89	55	65,5	53	14	26,4	21	39,6	7	13,2	6	11,3	0	0,0	5	9,4
091	Pracht	E04	1.138	524	50,8	496	180	36,3	207	41,7	33	6,7	17	3,4	6	1,2	53	10,7
		E99	1.109	547	56,4	543	186	34,3	311	57,3	6	1,1	7	1,3	9	1,7	24	4,4
		B02	1.147	763	77,1	756	264	34,9	379	50,1	34	4,5	46	6,1	5	0,7	28	3,7
096	Roth	E04	1.110	517	52,0	480	306	63,8	102	21,3	18	3,8	14	2,9	3	0,6	37	7,7
		E99	1.101	599	60,8	585	349	59,7	197	33,7	11	1,9	7	1,2	2	0,3	19	3,2
		B02	1.083	689	73,5	676	319	47,2	247	36,5	31	4,6	48	7,1	6	0,9	25	3,7
102	Seelbach b.Hamm	E04	127	74	69,2	71	24	33,8	14	19,7	9	12,7	3	4,2	4	5,6	17	23,9
		E99	123	80	77,7	78	39	50,0	19	24,4	14	17,9	3	3,8	0	0,0	3	3,8
		B02	124	87	79,1	85	28	32,9	29	34,1	12	14,1	11	12,9	2	2,4	3	3,5
Kirchen, VG																		
012	Brachbach	E04	2.036	1.062	57,7	986	566	57,4	273	27,7	52	5,3	40	4,1	6	0,6	49	5,0
		E99	2.044	1.234	67,9	1.197	664	55,5	433	36,2	41	3,4	23	1,9	4	0,3	32	2,7
		B02	2.060	1.472	80,7	1.442	698	48,4	535	37,1	81	5,6	100	6,9	4	0,3	24	1,7
037	Friesenhagen	E04	1.364	742	61,0	718	501	69,8	94	13,1	38	5,3	39	5,4	7	1,0	39	5,4
		E99	1.347	745	64,4	732	521	71,2	124	16,9	34	4,6	17	2,3	6	0,8	30	4,1
		B02	1.346	946	80,6	942	556	59,0	212	22,5	48	5,1	98	10,4	8	0,8	20	2,1
045	Harbach	E04	458	260	62,2	248	142	57,3	62	25,0	23	9,3	9	3,6	3	1,2	9	3,6
		E99	441	275	68,2	268	147	54,9	93	34,7	17	6,3	4	1,5	1	0,4	6	2,2
		B02	462	360	83,7	356	163	45,8	130	36,5	34	9,6	20	5,6	2	0,6	7	2,0
063	Kirchen	E04	7.254	2.806	46,7	2.701	1.420	52,6	637	23,6	217	8,0	168	6,2	40	1,5	219	8,1
		E99	7.305	3.239	54,2	3.178	1.750	55,1	1.055	33,2	137	4,3	109	3,4	20	0,6	107	3,4
		B02	7.267	4.794	79,4	4.729	2.074	43,9	1.809	38,3	350	7,4	364	7,7	33	0,7	99	2,1
072	Mudersbach	E04	4.894	2.270	51,6	2.154	1.113	51,7	666	30,9	125	5,8	94	4,4	20	0,9	136	6,3
		E99	4.991	2.283	51,9	2.228	1.064	47,8	935	42,0	82	3,7	52	2,3	21	0,9	74	3,3
		B02	4.885	3.343	77,4	3.302	1.282	38,8	1.439	43,6	204	6,2	270	8,2	24	0,7	83	2,5

## 9. Ergebnisse der kreisangehörigen Gemeinden (ohne Briefwahl)

Schl. Nr.	Gemeinde	Wahl	Wahlberechtigte	Wähler	Wahlbeteiligung	Gültige Stimmen	von den gültigen Stimmen entfielen auf											
							CDU		SPD		GRÜNE		FDP		PDS		Sonstige	
			Anzahl	%	Anzahl	%	Anz.	%	Anz.	%	Anz.	%	Anz.	%	Anz.	%	Anz.	%
076	Niederfischbach	E04	3.679	1.554	49,7	1.488	833	56,0	400	26,9	78	5,2	69	4,6	12	0,8	96	6,5
		E99	3.562	1.753	61,7	1.723	918	53,3	682	39,6	48	2,8	23	1,3	6	0,3	46	2,7
		B02	3.573	2.364	79,6	2.335	1.045	44,8	922	39,5	126	5,4	187	8,0	11	0,5	44	1,9
Wissen, VG																		
008	Birken-Honigsessen	E04	2.005	1.056	58,7	1.012	658	65,0	187	18,5	53	5,2	43	4,2	10	1,0	61	6,0
		E99	1.987	1.228	69,4	1.180	704	59,7	369	31,3	32	2,7	30	2,5	6	0,5	39	3,3
		B02	2.019	1.409	80,4	1.396	731	52,4	481	34,5	60	4,3	90	6,4	10	0,7	24	1,7
054	Hövels	E04	478	268	61,6	258	134	51,9	84	32,6	7	2,7	6	2,3	4	1,6	23	8,9
		E99	474	287	64,9	276	148	53,6	103	37,3	9	3,3	3	1,1	3	1,1	10	3,6
		B02	474	329	75,5	326	135	41,4	132	40,5	18	5,5	26	8,0	5	1,5	10	3,1
080	Katzwinkel	E04	1.561	702	49,4	686	403	58,7	129	18,8	49	7,1	43	6,3	7	1,0	55	8,0
		E99	1.600	840	65,4	819	447	54,6	295	36,0	26	3,2	29	3,5	3	0,4	19	2,3
		B02	1.560	1.081	78,3	1.063	505	47,5	378	35,6	72	6,8	87	8,2	5	0,5	16	1,5
011	Mittelhof	E04	841	442	64,3	425	236	55,5	97	22,8	30	7,1	24	5,6	4	0,9	34	8,0
		E99	809	384	53,9	378	236	62,4	102	27,0	21	5,6	9	2,4	5	1,3	5	1,3
		B02	847	513	73,8	506	248	49,0	166	32,8	41	8,1	34	6,7	11	2,2	6	1,2
105	Selbach	E04	626	332	63,4	309	187	60,5	63	20,4	19	6,1	8	2,6	7	2,3	25	8,1
		E99	626	381	68,9	368	221	60,1	120	32,6	8	2,2	5	1,4	3	0,8	11	3,0
		B02	631	449	80,5	446	236	52,9	149	33,4	29	6,5	20	4,5	0	0,0	12	2,7
117	Wissen,St	E04	6.587	2.184	39,9	2.116	1.299	61,4	431	20,4	136	6,4	105	5,0	33	1,6	112	5,3
		E99	6.654	2.571	48,7	2.536	1.515	59,7	805	31,7	90	3,5	57	2,2	11	0,4	58	2,3
		B02	6.639	3.901	73,9	3.852	1.731	44,9	1.435	37,3	237	6,2	349	9,1	29	0,8	71	1,8
Alzey-Worms, Landkreis																		
003	Alzey, verbandsfreie Gemeinde	E04	13.412	4.960	43,6	4.706	1.809	38,4	1.444	30,7	510	10,8	318	6,8	84	1,8	541	11,5
		E99	13.105	5.705	51,9	5.546	2.412	43,5	2.269	40,9	332	6,0	181	3,3	45	0,8	307	5,5
		B02	13.344	8.297	74,8	8.156	3.033	37,2	3.408	41,8	661	8,1	679	8,3	106	1,3	269	3,3
055	Osthofen, verbandsfreie Gemeinde	E04	6.607	2.526	43,6	2.379	977	41,1	775	32,6	208	8,7	120	5,0	36	1,5	263	11,1
		E99	6.305	3.035	54,0	2.923	1.271	43,5	1.284	43,9	125	4,3	65	2,2	17	0,6	161	5,5
		B02	6.517	4.324	76,4	4.158	1.643	39,5	1.771	42,6	252	6,1	271	6,5	36	0,9	185	4,4
Alzey-Land, VG																		
001	Albig	E04	1.282	673	63,2	638	224	35,1	242	37,9	65	10,2	42	6,6	15	2,4	50	7,8
		E99	1.240	772	71,9	750	266	35,5	359	47,9	51	6,8	22	2,9	10	1,3	42	5,6
		B02	1.255	901	84,5	886	297	33,5	378	42,7	87	9,8	70	7,9	14	1,6	40	4,5
005	Bechenheim	E04	367	194	70,0	186	65	34,9	52	28,0	17	9,1	12	6,5	2	1,1	38	20,4
		E99	369	250	76,9	247	91	36,8	112	45,3	14	5,7	12	4,9	4	1,6	14	5,7
		B02	372	259	80,2	256	81	31,6	115	44,9	22	8,6	16	6,3	9	3,5	13	5,1
007	Bechtolsheim	E04	1.150	575	65,7	539	159	29,5	183	34,0	39	7,2	63	11,7	10	1,9	85	15,8
		E99	1.111	600	64,7	576	203	35,2	255	44,3	23	4,0	52	9,0	1	0,2	42	7,3
		B02	1.146	740	79,9	721	224	31,1	321	44,5	45	6,2	95	13,2	8	1,1	28	3,9
008	Bernersheim v.d.Höhe	E04	295	155	73,8	149	53	35,6	37	24,8	10	6,7	20	13,4	1	0,7	28	18,8
		E99	279	171	80,3	168	68	40,5	75	44,6	4	2,4	12	7,1	0	0,0	9	5,4
		B02	305	192	76,8	189	60	31,7	88	46,6	10	5,3	19	10,1	1	0,5	11	5,8
010	Biebelnheim	E04	539	312	70,9	296	121	40,9	83	28,0	30	10,1	23	7,8	2	0,7	37	12,5
		E99	503	342	77,9	329	144	43,8	120	36,5	22	6,7	19	5,8	1	0,3	23	7,0
		B02	525	397	84,3	391	140	35,8	152	38,9	24	6,1	54	13,8	1	0,3	20	5,1
012	Bornheim	E04	561	295	57,6	279	95	34,1	95	34,1	36	12,9	24	8,6	2	0,7	27	9,7
		E99	512	310	65,7	295	123	41,7	124	42,0	24	8,1	7	2,4	1	0,3	16	5,4
		B02	540	391	81,5	387	123	31,8	173	44,7	37	9,6	39	10,1	7	1,8	8	2,1
014	Dintesheim	E04	119	73	75,3	69	23	33,3	24	34,8	1	1,4	4	5,8	1	1,4	16	23,2
		E99	114	63	64,3	62	16	25,8	37	59,7	0	0,0	2	3,2	0	0,0	7	11,3
		B02	120	76	79,2	75	26	34,7	39	52,0	3	4,0	4	5,3	0	0,0	3	4,0
020	Eppelsheim	E04	955	520	59,7	493	171	34,7	171	34,7	36	7,3	28	5,7	7	1,4	80	16,2
		E99	922	623	72,5	600	216	36,0	279	46,5	28	4,7	24	4,0	4	0,7	49	8,2
		B02	975	704	80,7	691	237	34,3	327	47,3	35	5,1	50	7,2	6	0,9	36	5,2

## 9. Ergebnisse der kreisangehörigen Gemeinden (ohne Briefwahl)

Schl. Nr.	Gemeinde	Wahl	Wahl- berech- tigte	Wähler	Wahl- betei- ligung	Gültige Stim- men	von den gültigen Stimmen entfielen auf											
							CDU		SPD		GRÜNE		FDP		PDS		Sonstige	
			Anzahl	%	Anzahl	%	Anz.	%	Anz.	%	Anz.	%	Anz.	%	Anz.	%	Anz.	%
021	Erbes-Büdesheim	E04	1.044	452	53,9	444	228	51,4	73	16,4	36	8,1	42	9,5	2	0,5	63	14,2
		E99	954	530	70,6	522	287	55,0	153	29,3	25	4,8	29	5,6	2	0,4	26	5,0
		B02	1.025	672	77,9	666	296	44,4	231	34,7	36	5,4	78	11,7	3	0,5	22	3,3
022	Esselborn	E04	288	164	61,7	152	58	38,2	31	20,4	9	5,9	21	13,8	4	2,6	29	19,1
		E99	234	154	74,4	141	58	41,1	54	38,3	12	8,5	8	5,7	1	0,7	8	5,7
		B02	283	206	80,8	204	100	49,0	54	26,5	8	3,9	26	12,7	7	3,4	9	4,4
024	Flornborn	E04	765	387	57,6	353	110	31,2	118	33,4	31	8,8	33	9,3	4	1,1	57	16,1
		E99	712	415	68,1	398	126	31,7	186	46,7	26	6,5	26	6,5	5	1,3	29	7,3
		B02	735	518	80,2	507	163	32,1	226	44,6	33	6,5	64	12,6	4	0,8	17	3,4
025	Flonheim	E04	2.026	1.054	64,9	1.004	379	37,7	365	36,4	65	6,5	88	8,8	14	1,4	93	9,3
		E99	1.898	1.194	77,4	1.162	484	41,7	482	41,5	47	4,0	78	6,7	9	0,8	62	5,3
		B02	2.025	1.383	81,2	1.363	488	35,8	576	42,3	99	7,3	151	11,1	12	0,9	37	2,7
026	Framersheim	E04	1.249	580	57,8	554	227	41,0	172	31,0	39	7,0	51	9,2	1	0,2	64	11,6
		E99	1.208	655	64,3	628	254	40,4	272	43,3	22	3,5	24	3,8	9	1,4	47	7,5
		B02	1.189	749	77,1	741	279	37,7	317	42,8	33	4,5	77	10,4	5	0,7	30	4,0
027	Freimersheim	E04	476	241	57,5	232	77	33,2	87	37,5	17	7,3	18	7,8	1	0,4	32	13,8
		E99	411	216	59,3	206	76	36,9	98	47,6	5	2,4	12	5,8	1	0,5	14	6,8
		B02	437	301	77,6	295	95	32,2	137	46,4	16	5,4	29	9,8	2	0,7	16	5,4
031	Gau-Heppenheim	E04	441	254	68,6	225	87	38,7	68	30,2	21	9,3	20	8,9	1	0,4	28	12,4
		E99	430	262	71,4	241	97	40,2	96	39,8	13	5,4	15	6,2	2	0,8	18	7,5
		B02	443	338	82,6	331	105	31,7	121	36,6	31	9,4	44	13,3	2	0,6	28	8,5
032	Gau-Odernheim	E04	2.691	1.313	59,8	1.264	442	35,0	480	38,0	126	10,0	75	5,9	9	0,7	132	10,4
		E99	2.480	1.361	65,0	1.314	518	39,4	599	45,6	77	5,9	42	3,2	12	0,9	66	5,0
		B02	2.602	1.717	80,7	1.692	572	33,8	752	44,4	157	9,3	149	8,8	8	0,5	54	3,2
042	Kettenheim	E04	226	152	75,2	145	53	36,6	32	22,1	18	12,4	18	12,4	2	1,4	22	15,2
		E99	242	167	74,2	160	77	48,1	41	25,6	15	9,4	12	7,5	0	0,0	15	9,4
		B02	228	172	84,7	169	50	29,6	51	30,2	20	11,8	36	21,3	2	1,2	10	5,9
043	Lonsheim	E04	459	269	67,9	249	103	41,4	70	28,1	19	7,6	29	11,6	1	0,4	27	10,8
		E99	404	272	74,5	260	116	44,6	98	37,7	17	6,5	17	6,5	1	0,4	11	4,2
		B02	443	348	84,7	343	134	39,1	136	39,7	26	7,6	35	10,2	2	0,6	10	2,9
044	Mauchenheim	E04	761	379	57,1	352	115	32,7	139	39,5	27	7,7	27	7,7	0	0,0	44	12,5
		E99	767	449	63,8	440	148	33,6	213	48,4	13	3,0	27	6,1	3	0,7	36	8,2
		B02	751	545	80,0	539	180	33,4	254	47,1	33	6,1	51	9,5	4	0,7	17	3,2
050	Nack	E04	485	310	76,7	283	121	42,8	61	21,6	32	11,3	21	7,4	4	1,4	44	15,5
		E99	467	333	80,8	321	146	45,5	116	36,1	17	5,3	16	5,0	4	1,2	22	6,9
		B02	472	315	80,8	307	125	40,7	110	35,8	28	9,1	32	10,4	1	0,3	11	3,6
051	Nieder-Wiesen	E04	509	317	75,8	295	76	25,8	144	48,8	17	5,8	11	3,7	4	1,4	43	14,6
		E99	500	350	76,6	339	73	21,5	221	65,2	10	2,9	4	1,2	1	0,3	30	8,8
		B02	492	350	79,7	342	72	21,1	212	62,0	15	4,4	19	5,6	6	1,8	18	5,3
052	Ober-Flörsheim	E04	861	441	59,7	416	157	37,7	105	25,2	37	8,9	36	8,7	4	1,0	77	18,5
		E99	793	471	67,0	452	207	45,8	166	36,7	20	4,4	22	4,9	2	0,4	35	7,7
		B02	827	579	78,1	570	211	37,0	218	38,2	52	9,1	53	9,3	2	0,4	34	6,0
053	Offenheim	E04	476	294	81,2	270	101	37,4	69	25,6	32	11,9	12	4,4	6	2,2	50	18,5
		E99	411	285	89,3	266	102	38,3	121	45,5	18	6,8	8	3,0	1	0,4	16	6,0
		B02	462	313	81,7	305	88	28,9	136	44,6	27	8,9	31	10,2	2	0,7	21	6,9
067	Wahlheim	E04	433	231	64,2	215	90	41,9	64	29,8	14	6,5	21	9,8	5	2,3	21	9,8
		E99	424	240	64,7	227	103	45,4	94	41,4	5	2,2	13	5,7	3	1,3	9	4,0
		B02	429	306	83,4	302	114	37,7	117	38,7	19	6,3	36	11,9	9	3,0	7	2,3
Eich, VG																		
002	Alsheim	E04	2.054	1.043	60,0	966	402	41,6	282	29,2	84	8,7	72	7,5	11	1,1	115	11,9
		E99	1.993	1.094	64,9	1.053	419	39,8	457	43,4	58	5,5	52	4,9	4	0,4	63	6,0
		B02	2.001	1.309	77,4	1.290	427	33,1	576	44,7	94	7,3	133	10,3	8	0,6	52	4,0
018	Eich	E04	2.512	1.143	55,8	1.065	353	33,1	412	38,7	74	6,9	61	5,7	17	1,6	148	13,9
		E99	2.351	1.185	65,4	1.144	398	34,8	518	45,3	57	5,0	63	5,5	9	0,8	99	8,7
		B02	2.437	1.530	77,0	1.513	493	32,6	694	45,9	93	6,1	171	11,3	8	0,5	54	3,6
034	Gimbsheim	E04	2.456	910	52,6	835	260	31,1	322	38,6	75	9,0	56	6,7	9	1,1	113	13,5
		E99	2.449	1.154	65,9	1.104	375	34,0	548	49,6	53	4,8	54	4,9	3	0,3	71	6,4
		B02	2.455	1.584	80,4	1.540	478	31,0	763	49,5	95	6,2	126	8,2	8	0,5	70	4,5

## 9. Ergebnisse der kreisangehörigen Gemeinden (ohne Briefwahl)

Schl. Nr.	Gemeinde	Wahl	Wahlberechtigte	Wähler	Wahlbeteiligung	Gültige Stimmen	von den gültigen Stimmen entfielen auf											
			Anzahl	%	Anzahl	%	CDU		SPD		GRÜNE		FDP		PDS		Sonstige	
							Anz.	%	Anz.	%	Anz.	%	Anz.	%	Anz.	%	Anz.	%
038	Hamm	E04	1.722	860	56,1	806	232	28,8	320	39,7	52	6,5	81	10,0	13	1,6	108	13,4
		E99	1.651	1.017	66,3	977	274	28,0	550	56,3	38	3,9	65	6,7	5	0,5	45	4,6
		B02	1.717	1.219	80,5	1.187	342	28,8	617	52,0	57	4,8	121	10,2	9	0,8	41	3,5
045	Mettenheim	E04	1.119	529	61,7	493	192	38,9	140	28,4	54	11,0	36	7,3	8	1,6	63	12,8
		E99	927	498	64,4	476	197	41,4	203	42,6	22	4,6	27	5,7	0	0,0	27	5,7
		B02	1.071	752	80,2	732	260	35,5	293	40,0	52	7,1	75	10,2	7	1,0	45	6,1
Monsheim, VG																		
023	Flörsheim-Dalsheim	E04	2.411	1.002	52,7	952	286	30,0	357	37,5	122	12,8	78	8,2	10	1,1	99	10,4
		E99	2.256	1.082	61,2	1.044	346	33,1	489	46,8	65	6,2	76	7,3	4	0,4	64	6,1
		B02	2.379	1.449	75,9	1.426	424	29,7	669	46,9	119	8,3	162	11,4	10	0,7	42	2,9
041	Hohen-Sülzen	E04	462	224	65,5	215	88	40,9	55	25,6	27	12,6	10	4,7	5	2,3	30	14,0
		E99	449	248	68,3	238	109	45,8	86	36,1	15	6,3	9	3,8	1	0,4	18	7,6
		B02	457	318	83,9	311	118	37,9	119	38,3	33	10,6	24	7,7	6	1,9	11	3,5
046	Mölsheim	E04	495	260	67,0	245	95	38,8	86	35,1	16	6,5	19	7,8	2	0,8	27	11,0
		E99	477	266	79,2	255	105	41,2	111	43,5	18	7,1	9	3,5	2	0,8	10	3,9
		B02	491	335	87,2	334	113	33,8	142	42,5	31	9,3	33	9,9	4	1,2	11	3,3
047	Mörstadt	E04	711	426	68,7	410	154	37,6	135	32,9	33	8,0	32	7,8	2	0,5	54	13,2
		E99	692	467	77,7	448	175	39,1	193	43,1	26	5,8	32	7,1	2	0,4	20	4,5
		B02	716	543	83,7	535	194	36,3	210	39,3	41	7,7	60	11,2	7	1,3	23	4,3
048	Monsheim	E04	2.072	994	59,4	922	333	36,1	346	37,5	74	8,0	56	6,1	8	0,9	105	11,4
		E99	2.006	1.059	63,0	1.028	351	34,1	516	50,2	50	4,9	54	5,3	3	0,3	54	5,3
		B02	2.045	1.389	79,0	1.366	442	32,4	625	45,8	114	8,3	126	9,2	6	0,4	53	3,9
054	Offstein	E04	1.424	695	61,2	659	211	32,0	242	36,7	70	10,6	58	8,8	13	2,0	65	9,9
		E99	1.214	787	75,1	754	241	32,0	401	53,2	39	5,2	31	4,1	5	0,7	37	4,9
		B02	1.370	967	80,7	945	299	31,6	459	48,6	66	7,0	68	7,2	15	1,6	38	4,0
066	Wachenheim	E04	551	300	64,1	276	86	31,2	89	32,2	33	12,0	29	10,5	3	1,1	36	13,0
		E99	531	324	77,3	307	115	37,5	134	43,6	17	5,5	24	7,8	3	1,0	14	4,6
		B02	548	373	83,6	369	123	33,3	148	40,1	37	10,0	48	13,0	0	0,0	13	3,5
Westhofen, VG																		
006	Bechtheim	E04	1.414	500	44,2	475	219	46,1	108	22,7	43	9,1	37	7,8	7	1,5	61	12,8
		E99	1.339	606	58,5	580	268	46,2	213	36,7	23	4,0	26	4,5	6	1,0	44	7,6
		B02	1.377	867	75,5	859	316	36,8	343	39,9	51	5,9	105	12,2	3	0,3	41	4,8
009	Bermersheim	E04	246	145	73,2	138	44	31,9	33	23,9	17	12,3	13	9,4	2	1,4	29	21,0
		E99	220	128	74,0	127	41	32,3	49	38,6	14	11,0	19	15,0	0	0,0	4	3,1
		B02	238	157	82,6	151	49	32,5	57	37,7	12	7,9	24	15,9	0	0,0	9	6,0
015	Dittelsheim-Heßloch	E04	1.621	715	57,0	660	292	44,2	164	24,8	58	8,8	35	5,3	9	1,4	102	15,5
		E99	1.579	830	66,2	799	372	46,6	303	37,9	43	5,4	25	3,1	4	0,5	52	6,5
		B02	1.644	1.099	79,2	1.090	447	41,0	428	39,3	79	7,2	83	7,6	11	1,0	42	3,9
028	Frettenheim	E04	251	160	69,0	149	62	41,6	34	22,8	8	5,4	12	8,1	2	1,3	31	20,8
		E99	207	152	79,6	148	86	58,1	44	29,7	4	2,7	6	4,1	0	0,0	8	5,4
		B02	243	185	83,3	185	77	41,6	75	40,5	11	5,9	15	8,1	1	0,5	6	3,2
036	Gundersheim	E04	1.320	584	60,0	550	194	35,3	191	34,7	49	8,9	55	10,0	6	1,1	55	10,0
		E99	1.284	697	69,1	676	229	33,9	316	46,7	37	5,5	53	7,8	4	0,6	37	5,5
		B02	1.328	902	83,6	891	278	31,2	412	46,2	46	5,2	117	13,1	7	0,8	31	3,5
037	Gundheim	E04	749	381	64,1	357	190	53,2	94	26,3	16	4,5	18	5,0	5	1,4	34	9,5
		E99	711	451	74,5	422	216	51,2	143	33,9	11	2,6	17	4,0	1	0,2	34	8,1
		B02	738	567	85,5	557	254	45,6	203	36,4	21	3,8	60	10,8	1	0,2	18	3,2
039	Hangen-Weisheim	E04	365	199	63,2	188	64	34,0	61	32,4	14	7,4	17	9,0	6	3,2	26	13,8
		E99	356	196	68,1	187	75	40,1	82	43,9	7	3,7	15	8,0	0	0,0	8	4,3
		B02	366	225	76,0	218	77	35,3	83	38,1	19	8,7	25	11,5	7	3,2	7	3,2
011	Hochborn	E04	347	208	82,5	186	52	28,0	61	32,8	13	7,0	22	11,8	2	1,1	36	19,4
		E99	334	209	70,8	200	62	31,0	100	50,0	8	4,0	21	10,5	0	0,0	9	4,5
		B02	348	249	81,6	244	68	27,9	107	43,9	15	6,1	34	13,9	2	0,8	18	7,4
049	Monzernheim	E04	492	237	55,4	212	91	42,9	51	24,1	10	4,7	29	13,7	5	2,4	26	12,3
		E99	434	244	65,6	228	95	41,7	80	35,1	6	2,6	23	10,1	3	1,3	21	9,2
		B02	478	347	81,6	345	101	29,3	152	44,1	11	3,2	51	14,8	7	2,0	23	6,7



## 9. Ergebnisse der kreisangehörigen Gemeinden (ohne Briefwahl)

Schl. Nr.	Gemeinde	Wahl	Wahl- berech- tigte	Wähler	Wahl- betei- ligung	Gültige Stim- men	von den gültigen Stimmen entfielen auf											
							CDU		SPD		GRÜNE		FDP		PDS		Sonstige	
			Anzahl	%	Anzahl	%	Anz.	%	Anz.	%	Anz.	%	Anz.	%	Anz.	%		
071	Westhofen	E04	2.512	1.105	58,6	1.039	383	36,9	361	34,7	81	7,8	78	7,5	15	1,4	121	11,6
		E99	2.377	1.300	66,1	1.255	503	40,1	542	43,2	75	6,0	52	4,1	12	1,0	71	5,7
		B02	2.507	1.726	83,0	1.695	567	33,5	733	43,2	131	7,7	179	10,6	17	1,0	68	4,0
Wöllstein, VG																		
017	Eckelsheim	E04	381	206	71,0	191	66	34,6	58	30,4	27	14,1	18	9,4	2	1,0	20	10,5
		E99	387	243	77,6	234	87	37,2	89	38,0	18	7,7	20	8,5	4	1,7	16	6,8
		B02	374	252	78,5	249	67	26,9	106	42,6	22	8,8	43	17,3	2	0,8	9	3,6
030	Gau-Bickelheim	E04	1.526	799	63,4	772	466	60,4	137	17,7	52	6,7	32	4,1	4	0,5	81	10,5
		E99	1.490	893	71,1	878	520	59,2	250	28,5	35	4,0	21	2,4	4	0,5	48	5,5
		B02	1.533	1.116	85,5	1.101	560	50,9	349	31,7	65	5,9	98	8,9	7	0,6	22	2,0
035	Gumbsheim	E04	407	237	66,8	231	112	48,5	48	20,8	22	9,5	15	6,5	3	1,3	31	13,4
		E99	329	216	74,5	207	105	50,7	59	28,5	18	8,7	7	3,4	2	1,0	16	7,7
		B02	411	301	80,5	296	106	35,8	94	31,8	31	10,5	38	12,8	2	0,7	25	8,4
060	Siefersheim	E04	949	414	55,0	395	130	32,9	132	33,4	51	12,9	40	10,1	5	1,3	37	9,4
		E99	867	550	75,3	542	218	40,2	234	43,2	37	6,8	29	5,4	4	0,7	20	3,7
		B02	932	691	84,9	687	218	31,7	311	45,3	57	8,3	67	9,8	4	0,6	30	4,4
062	Stein-Bockenheim	E04	530	254	53,8	242	88	36,4	95	39,3	14	5,8	16	6,6	6	2,5	23	9,5
		E99	482	334	77,7	321	117	36,4	159	49,5	18	5,6	13	4,0	0	0,0	14	4,4
		B02	512	358	81,2	354	129	36,4	158	44,6	23	6,5	26	7,3	9	2,5	9	2,5
070	Wendelsheim	E04	1.053	561	62,2	514	180	35,0	146	28,4	52	10,1	48	9,3	6	1,2	82	16,0
		E99	1.014	610	69,2	580	218	37,6	246	42,4	28	4,8	28	4,8	6	1,0	54	9,3
		B02	1.041	739	83,0	728	264	36,3	282	38,7	55	7,6	85	11,7	10	1,4	32	4,4
072	Wöllstein	E04	3.291	1.311	50,8	1.250	532	42,6	420	33,6	99	7,9	77	6,2	11	0,9	111	8,9
		E99	3.038	1.428	59,3	1.387	605	43,6	577	41,6	98	7,1	32	2,3	6	0,4	69	5,0
		B02	3.221	2.027	75,2	2.005	726	36,2	853	42,5	160	8,0	169	8,4	22	1,1	75	3,7
075	Wonsheim	E04	678	368	61,8	349	132	37,8	97	27,8	28	8,0	45	12,9	3	0,9	44	12,6
		E99	657	378	68,5	361	149	41,3	144	39,9	15	4,2	33	9,1	2	0,6	18	5,0
		B02	668	456	79,3	452	158	35,0	195	43,1	27	6,0	54	11,9	1	0,2	17	3,8
Wörrstadt, VG																		
004	Armsheim	E04	1.911	974	60,6	950	398	41,9	307	32,3	105	11,1	54	5,7	13	1,4	73	7,7
		E99	1.827	1.048	64,5	1.029	430	41,8	447	43,4	40	3,9	57	5,5	8	0,8	47	4,6
		B02	1.881	1.377	82,4	1.359	473	34,8	595	43,8	116	8,5	126	9,3	14	1,0	35	2,6
019	Ensheim	E04	312	167	64,7	159	56	35,2	56	35,2	15	9,4	12	7,5	0	0,0	20	12,6
		E99	324	192	65,3	180	78	43,3	62	34,4	9	5,0	14	7,8	0	0,0	17	9,4
		B02	330	234	82,1	230	70	30,4	88	38,3	19	8,3	43	18,7	0	0,0	10	4,3
029	Gabsheim	E04	561	327	67,3	299	183	61,2	38	12,7	25	8,4	14	4,7	3	1,0	36	12,0
		E99	503	327	74,3	318	227	71,4	60	18,9	10	3,1	3	0,9	0	0,0	18	5,7
		B02	565	423	86,9	412	227	55,1	110	26,7	22	5,3	40	9,7	4	1,0	9	2,2
033	Gau-Weinheim	E04	505	314	79,3	293	148	50,5	74	25,3	17	5,8	14	4,8	1	0,3	39	13,3
		E99	487	308	76,6	302	149	49,3	103	34,1	16	5,3	10	3,3	4	1,3	20	6,6
		B02	488	364	84,1	356	137	38,5	138	38,8	23	6,5	43	12,1	4	1,1	11	3,1
056	Partenheim	E04	1.220	607	63,7	589	191	32,4	204	34,6	77	13,1	43	7,3	12	2,0	62	10,5
		E99	1.180	690	70,1	674	260	38,6	286	42,4	58	8,6	28	4,2	5	0,7	37	5,5
		B02	1.217	851	82,5	838	250	29,8	375	44,7	86	10,3	97	11,6	7	0,8	23	2,7
058	Saulheim	E04	5.134	2.381	53,1	2.296	886	38,6	631	27,5	372	16,2	191	8,3	34	1,5	182	7,9
		E99	4.783	2.539	61,2	2.472	933	37,7	908	36,7	303	12,3	158	6,4	27	1,1	143	5,8
		B02	4.988	3.520	83,5	3.487	1.114	31,9	1.462	41,9	397	11,4	390	11,2	30	0,9	94	2,7
059	Schornsheim	E04	1.239	506	57,4	468	206	44,0	127	27,1	61	13,0	26	5,6	7	1,5	41	8,8
		E99	1.228	636	68,5	610	242	39,7	234	38,4	54	8,9	25	4,1	10	1,6	45	7,4
		B02	1.252	815	81,2	795	293	36,9	325	40,9	71	8,9	69	8,7	11	1,4	26	3,3
061	Spiesheim	E04	771	374	64,3	360	129	35,8	91	25,3	49	13,6	35	9,7	4	1,1	52	14,4
		E99	742	416	63,4	401	160	39,9	153	38,2	33	8,2	32	8,0	1	0,2	22	5,5
		B02	769	548	81,7	530	177	33,4	213	40,2	56	10,6	58	10,9	4	0,8	22	4,2
063	Sulzheim	E04	819	374	53,3	361	209	57,9	60	16,6	31	8,6	16	4,4	6	1,7	39	10,8
		E99	706	386	59,3	379	259	68,3	76	20,1	34	9,0	4	1,1	0	0,0	6	1,6
		B02	792	584	82,7	576	298	51,7	156	27,1	49	8,5	45	7,8	9	1,6	19	3,3

## 9. Ergebnisse der kreisangehörigen Gemeinden (ohne Briefwahl)

Schl. Nr.	Gemeinde	Wahl	Wahlberechtigte	Wähler	Wahlbeteiligung	Gültige Stimmen	von den gültigen Stimmen entfielen auf											
							CDU		SPD		GRÜNE		FDP		PDS		Sonstige	
			Anzahl		%	Anzahl	Anz.	%	Anz.	%	Anz.	%	Anz.	%	Anz.	%	Anz.	%
064	Udenheim	E04	969	405	54,1	373	154	41,3	90	24,1	33	8,8	38	10,2	11	2,9	47	12,6
		E99	880	487	68,2	461	191	41,4	176	38,2	24	5,2	48	10,4	1	0,2	21	4,6
		B02	935	657	85,5	648	235	36,3	238	36,7	59	9,1	94	14,5	4	0,6	18	2,8
065	Vendersheim	E04	464	247	59,7	237	93	39,2	73	30,8	23	9,7	30	12,7	1	0,4	17	7,2
		E99	441	282	70,7	277	132	47,7	90	32,5	13	4,7	32	11,6	0	0,0	10	3,6
		B02	456	316	81,2	314	126	40,1	109	34,7	24	7,6	50	15,9	0	0,0	5	1,6
068	Wallertheim	E04	1.352	636	59,9	602	213	35,4	202	33,6	66	11,0	41	6,8	5	0,8	75	12,5
		E99	1.241	696	67,4	678	233	34,4	301	44,4	50	7,4	39	5,8	8	1,2	47	6,9
		B02	1.336	878	79,0	871	290	33,3	370	42,5	77	8,8	100	11,5	10	1,1	24	2,8
073	Wörrstadt	E04	5.587	2.465	54,5	2.367	973	41,1	715	30,2	279	11,8	115	4,9	25	1,1	260	11,0
		E99	5.192	2.740	60,8	2.677	1.136	42,4	1.110	41,5	189	7,1	93	3,5	24	0,9	125	4,7
		B02	5.461	3.768	81,0	3.718	1.375	37,0	1.532	41,2	335	9,0	343	9,2	33	0,9	100	2,7
332	Bad Dürkheim, Landkreis																	
002	Bad Dürkheim, verbandsfreie Gemeinde	E04	14.293	5.921	51,2	5.726	2.492	43,5	1.434	25,0	617	10,8	381	6,7	84	1,5	718	12,5
		E99	14.116	6.357	58,0	6.229	3.052	49,0	2.104	33,8	369	5,9	343	5,5	57	0,9	304	4,9
		B02	14.189	8.700	76,0	8.578	3.217	37,5	3.061	35,7	813	9,5	1.009	11,8	123	1,4	355	4,1
024	Grünstadt, verbandsfreie Gemeinde	E04	10.065	4.460	52,4	4.314	1.705	39,5	1.369	31,7	395	9,2	301	7,0	47	1,1	497	11,5
		E99	9.871	5.009	59,3	4.903	2.185	44,6	1.952	39,8	262	5,3	185	3,8	46	0,9	273	5,6
		B02	9.929	6.400	78,5	6.298	2.201	34,9	2.583	41,0	638	10,1	563	8,9	67	1,1	246	3,9
025	Haßloch, verbandsfreie Gemeinde	E04	15.860	6.835	48,9	6.600	2.839	43,0	2.105	31,9	468	7,1	265	4,0	69	1,0	854	12,9
		E99	15.695	7.275	52,3	7.107	3.085	43,4	3.054	43,0	306	4,3	170	2,4	42	0,6	450	6,3
		B02	15.942	10.523	75,7	10.313	3.487	33,8	4.487	43,5	825	8,0	870	8,4	101	1,0	543	5,3
	Deidesheim, VG																	
009	Deidesheim, St	E04	3.066	1.192	56,7	1.150	639	55,6	156	13,6	144	12,5	89	7,7	15	1,3	107	9,3
		E99	3.003	1.413	63,5	1.388	887	63,9	270	19,5	106	7,6	58	4,2	14	1,0	53	3,8
		B02	3.063	1.947	83,3	1.929	1.033	53,6	426	22,1	201	10,4	207	10,7	23	1,2	39	2,0
017	Forst a.d. Weinstrasse	E04	643	362	67,5	352	196	55,7	66	18,8	43	12,2	30	8,5	3	0,9	14	4,0
		E99	559	317	71,9	311	198	63,7	63	20,3	20	6,4	16	5,1	6	1,9	8	2,6
		B02	627	445	87,1	438	227	51,8	132	30,1	35	8,0	36	8,2	3	0,7	5	1,1
035	Meckenheim	E04	2.634	1.304	60,5	1.251	510	40,8	356	28,5	102	8,2	113	9,0	9	0,7	161	12,9
		E99	2.562	1.371	64,5	1.331	605	45,5	523	39,3	48	3,6	62	4,7	5	0,4	88	6,6
		B02	2.607	1.773	82,5	1.748	644	36,8	691	39,5	120	6,9	204	11,7	9	0,5	80	4,6
039	Niederkirchen b. Deid.	E04	1.846	918	67,1	892	554	62,1	104	11,7	84	9,4	69	7,7	6	0,7	75	8,4
		E99	1.765	957	71,3	929	650	70,0	163	17,5	51	5,5	28	3,0	3	0,3	34	3,7
		B02	1.857	1.367	89,3	1.346	776	57,7	295	21,9	102	7,6	126	9,4	13	1,0	34	2,5
043	Ruppertsberg	E04	1.123	560	68,0	542	326	60,1	76	14,0	57	10,5	41	7,6	6	1,1	36	6,6
		E99	1.090	611	72,8	597	404	67,7	107	17,9	30	5,0	20	3,4	6	1,0	30	5,0
		B02	1.103	762	88,2	745	414	55,6	181	24,3	50	6,7	77	10,3	6	0,8	17	2,3
	Freinsheim, VG																	
005	Bobenheim am Berg	E04	685	354	69,1	340	150	44,1	72	21,2	52	15,3	27	7,9	3	0,9	36	10,6
		E99	654	347	69,7	341	183	53,7	90	26,4	25	7,3	29	8,5	3	0,9	11	3,2
		B02	684	437	85,5	430	169	39,3	143	33,3	49	11,4	54	12,6	4	0,9	11	2,6
008	Dackenheim	E04	311	200	78,1	192	78	40,6	43	22,4	23	12,0	27	14,1	4	2,1	17	8,9
		E99	298	196	82,7	194	100	51,5	48	24,7	17	8,8	25	12,9	2	1,0	2	1,0
		B02	299	227	94,6	223	80	35,9	67	30,0	22	9,9	48	21,5	0	0,0	6	2,7
015	Erpolzheim	E04	964	497	62,6	481	211	43,9	137	28,5	28	5,8	44	9,1	4	0,8	57	11,9
		E99	934	601	73,7	589	285	48,4	219	37,2	20	3,4	20	3,4	6	1,0	39	6,6
		B02	945	685	86,2	675	236	35,0	269	39,9	54	8,0	88	13,0	2	0,3	26	3,9
019	Freinsheim, St	E04	3.832	1.755	58,7	1.700	638	37,5	539	31,7	203	11,9	147	8,6	18	1,1	155	9,1
		E99	3.776	1.649	55,3	1.616	638	39,5	664	41,1	125	7,7	85	5,3	15	0,9	89	5,5
		B02	3.784	2.432	82,2	2.394	782	32,7	973	40,6	247	10,3	284	11,9	20	0,8	88	3,7
026	Herxheim am Berg	E04	582	295	62,4	283	123	43,5	63	22,3	32	11,3	35	12,4	3	1,1	27	9,5
		E99	523	313	71,5	307	141	45,9	97	31,6	13	4,2	35	11,4	0	0,0	21	6,8
		B02	559	415	86,1	409	156	38,1	144	35,2	46	11,2	51	12,5	0	0,0	12	2,9

## 9. Ergebnisse der kreisangehörigen Gemeinden (ohne Briefwahl)

Schl. Nr.	Gemeinde	Wahl	Wahl- berech- tigte	Wähler	Wahl- betei- ligung	Gültige Stim- men	von den gültigen Stimmen entfielen auf											
							CDU		SPD		GRÜNE		FDP		PDS		Sonstige	
			Anzahl	%	Anzahl	%	Anz.	%	Anz.	%	Anz.	%	Anz.	%	Anz.	%	Anz.	%
028	Kallstadt	E04	934	445	58,5	428	211	49,3	98	22,9	35	8,2	35	8,2	3	0,7	46	10,7
		E99	928	495	64,5	481	260	54,1	144	29,9	17	3,5	35	7,3	0	0,0	25	5,2
		B02	932	633	81,2	626	279	44,6	208	33,2	56	8,9	61	9,7	2	0,3	20	3,2
049	Weisenheim am Berg	E04	1.453	718	65,5	691	327	47,3	153	22,1	87	12,6	59	8,5	3	0,4	62	9,0
		E99	1.491	905	76,2	884	461	52,1	257	29,1	77	8,7	59	6,7	6	0,7	24	2,7
		B02	1.485	930	81,7	917	400	43,6	274	29,9	114	12,4	102	11,1	5	0,5	22	2,4
050	Weisenheim am Sand	E04	3.391	1.498	55,6	1.439	580	40,3	427	29,7	137	9,5	133	9,2	11	0,8	151	10,5
		E99	3.327	1.586	57,8	1.551	620	40,0	620	40,0	101	6,5	104	6,7	11	0,7	95	6,1
		B02	3.385	2.173	80,7	2.142	713	33,3	897	41,9	189	8,8	246	11,5	8	0,4	89	4,2
Grünstadt-Land, VG																		
003	Battenberg	E04	348	204	69,4	193	111	57,5	27	14,0	11	5,7	22	11,4	2	1,0	20	10,4
		E99	348	207	72,1	199	120	60,3	48	24,1	9	4,5	15	7,5	2	1,0	5	2,5
		B02	354	242	88,6	236	125	53,0	60	25,4	15	6,4	30	12,7	3	1,3	3	1,3
004	Bissersheim	E04	372	227	70,1	213	94	44,1	57	26,8	15	7,0	15	7,0	6	2,8	26	12,2
		E99	365	241	70,9	236	121	51,3	78	33,1	12	5,1	10	4,2	0	0,0	15	6,4
		B02	369	267	85,3	260	95	36,5	100	38,5	21	8,1	28	10,8	0	0,0	16	6,2
006	Bockenheim a.d.Weinstr.	E04	1.792	914	64,4	856	319	37,3	326	38,1	55	6,4	42	4,9	10	1,2	104	12,1
		E99	1.747	1.018	68,1	981	385	39,2	457	46,6	40	4,1	37	3,8	3	0,3	59	6,0
		B02	1.770	1.261	84,8	1.245	374	30,0	586	47,1	105	8,4	108	8,7	14	1,1	58	4,7
010	Dirmstein	E04	2.403	1.166	58,2	1.117	532	47,6	281	25,2	74	6,6	88	7,9	9	0,8	133	11,9
		E99	2.333	1.326	65,9	1.289	664	51,5	424	32,9	57	4,4	62	4,8	5	0,4	77	6,0
		B02	2.386	1.720	84,9	1.689	674	39,9	642	38,0	129	7,6	172	10,2	15	0,9	57	3,4
012	Ebertsheim	E04	1.085	603	65,5	565	208	36,8	187	33,1	54	9,6	30	5,3	9	1,6	77	13,6
		E99	1.051	682	76,5	659	256	38,8	282	42,8	48	7,3	17	2,6	10	1,5	46	7,0
		B02	1.084	787	82,8	766	248	32,4	346	45,2	72	9,4	63	8,2	7	0,9	30	3,9
021	Gerolsheim	E04	1.371	751	64,2	722	282	39,1	202	28,0	47	6,5	73	10,1	9	1,2	109	15,1
		E99	1.392	803	64,9	783	335	42,8	316	40,4	26	3,3	48	6,1	9	1,1	49	6,3
		B02	1.398	970	83,8	956	346	36,2	387	40,5	53	5,5	115	12,0	8	0,8	47	4,9
023	Großkarlbach	E04	943	537	70,6	519	206	39,7	142	27,4	63	12,1	48	9,2	4	0,8	56	10,8
		E99	879	542	73,2	523	232	44,4	179	34,2	41	7,8	33	6,3	5	1,0	33	6,3
		B02	931	681	87,9	676	252	37,3	232	34,3	72	10,7	87	12,9	11	1,6	22	3,3
029	Kindenheim	E04	844	410	63,7	380	131	34,5	152	40,0	17	4,5	22	5,8	10	2,6	48	12,6
		E99	820	521	70,5	496	172	34,7	236	47,6	23	4,6	33	6,7	4	0,8	28	5,6
		B02	844	561	79,7	552	162	29,3	253	45,8	32	5,8	69	12,5	7	1,3	29	5,3
030	Kirchheim a.d.Weinstr.	E04	1.383	690	59,7	653	248	38,0	195	29,9	83	12,7	47	7,2	5	0,8	75	11,5
		E99	1.333	735	66,2	723	314	43,4	276	38,2	66	9,1	40	5,5	7	1,0	20	2,8
		B02	1.387	931	83,1	917	339	37,0	342	37,3	96	10,5	102	11,1	12	1,3	26	2,8
031	Kleinkarlbach	E04	678	412	72,3	382	151	39,5	118	30,9	36	9,4	25	6,5	3	0,8	49	12,8
		E99	661	434	78,3	418	162	38,8	194	46,4	18	4,3	15	3,6	6	1,4	23	5,5
		B02	679	513	88,3	499	157	31,5	224	44,9	47	9,4	51	10,2	8	1,6	12	2,4
033	Laumersheim	E04	732	422	72,9	409	172	42,1	116	28,4	40	9,8	34	8,3	3	0,7	44	10,8
		E99	729	479	77,3	465	202	43,4	184	39,6	17	3,7	23	4,9	3	0,6	36	7,7
		B02	730	532	86,8	516	188	36,4	206	39,9	38	7,4	59	11,4	3	0,6	22	4,3
036	Mertesheim	E04	302	203	73,6	197	95	48,2	47	23,9	8	4,1	8	4,1	3	1,5	36	18,3
		E99	290	204	76,4	191	107	56,0	64	33,5	3	1,6	4	2,1	1	0,5	12	6,3
		B02	301	240	88,6	238	112	47,1	82	34,5	14	5,9	17	7,1	2	0,8	11	4,6
038	Neuleiningen	E04	675	306	66,5	291	149	51,2	68	23,4	21	7,2	28	9,6	0	0,0	25	8,6
		E99	642	345	73,4	336	190	56,5	94	28,0	16	4,8	17	5,1	2	0,6	17	5,1
		B02	677	438	87,6	437	209	47,8	130	29,7	46	10,5	35	8,0	4	0,9	13	3,0
040	Obersülzen	E04	419	212	60,9	202	98	48,5	45	22,3	22	10,9	13	6,4	2	1,0	22	10,9
		E99	385	232	69,7	229	124	54,1	78	34,1	12	5,2	0	0,0	4	1,7	11	4,8
		B02	379	268	82,0	264	109	41,3	104	39,4	17	6,4	23	8,7	1	0,4	10	3,8
041	Obrigheim	E04	2.208	1.057	59,7	1.020	330	32,4	369	36,2	86	8,4	75	7,4	22	2,2	138	13,5
		E99	2.093	1.180	70,3	1.128	373	33,1	587	52,0	60	5,3	42	3,7	7	0,6	59	5,2
		B02	2.207	1.458	80,7	1.437	400	27,8	678	47,2	146	10,2	138	9,6	18	1,3	57	4,0
042	Quirnheim	E04	529	251	59,8	229	91	39,7	52	22,7	24	10,5	32	14,0	1	0,4	29	12,7
		E99	465	224	60,1	218	99	45,4	89	40,8	7	3,2	8	3,7	0	0,0	15	6,9
		B02	516	315	75,0	304	100	32,9	130	42,8	25	8,2	36	11,8	2	0,7	11	3,6

## 9. Ergebnisse der kreisangehörigen Gemeinden (ohne Briefwahl)

Schl. Nr.	Gemeinde	Wahl	Wahlberechtigte	Wähler	Wahlbeteiligung	Gültige Stimmen	von den gültigen Stimmen entfielen auf											
							CDU		SPD		GRÜNE		FDP		PDS		Sonstige	
			Anzahl		%	Anzahl		%	Anz.	%	Anz.	%	Anz.	%	Anz.	%	Anz.	%
	Hettenleidelheim, VG																	
001	Altleiningen	E04	1.462	661	57,3	628	264	42,0	151	24,0	41	6,5	50	8,0	10	1,6	112	17,8
		E99	1.415	773	63,5	753	308	40,9	285	37,8	48	6,4	28	3,7	7	0,9	77	10,2
		B02	1.432	939	78,1	923	334	36,2	348	37,7	71	7,7	107	11,6	11	1,2	52	5,6
007	Carlsberg	E04	2.716	1.294	54,9	1.225	506	41,3	335	27,3	100	8,2	65	5,3	7	0,6	212	17,3
		E99	2.613	1.360	59,2	1.326	572	43,1	537	40,5	73	5,5	41	3,1	4	0,3	99	7,5
		B02	2.667	1.750	75,6	1.719	613	35,7	718	41,8	165	9,6	133	7,7	19	1,1	71	4,1
027	Hettenleidelheim	E04	2.321	1.213	62,3	1.168	531	45,5	322	27,6	90	7,7	39	3,3	12	1,0	174	14,9
		E99	2.295	1.318	68,8	1.271	622	48,9	495	38,9	72	5,7	10	0,8	3	0,2	69	5,4
		B02	2.338	1.540	78,8	1.503	647	43,0	556	37,0	109	7,3	117	7,8	13	0,9	61	4,1
044	Tiefenthal	E04	686	369	62,6	345	141	40,9	109	31,6	35	10,1	25	7,2	3	0,9	32	9,3
		E99	672	345	63,7	329	183	55,6	109	33,1	22	6,7	5	1,5	1	0,3	9	2,7
		B02	682	417	68,9	405	157	38,8	162	40,0	49	12,1	26	6,4	2	0,5	9	2,2
047	Wattenheim	E04	1.267	750	71,4	729	318	43,6	204	28,0	54	7,4	39	5,3	6	0,8	108	14,8
		E99	1.273	829	75,6	817	401	49,1	281	34,4	44	5,4	20	2,4	5	0,6	66	8,1
		B02	1.274	862	80,9	842	334	39,7	372	44,2	57	6,8	52	6,2	6	0,7	21	2,5
	Lambrecht, VG																	
014	Elmstein	E04	2.206	1.061	60,6	1.010	439	43,5	377	37,3	44	4,4	32	3,2	7	0,7	111	11,0
		E99	2.216	1.232	67,7	1.193	501	42,0	588	49,3	35	2,9	14	1,2	2	0,2	53	4,4
		B02	2.221	1.376	76,4	1.348	489	36,3	638	47,3	56	4,2	97	7,2	15	1,1	53	3,9
016	Esthal	E04	1.239	560	56,3	535	318	59,4	105	19,6	28	5,2	17	3,2	3	0,6	64	12,0
		E99	1.219	697	67,9	679	444	65,4	170	25,0	14	2,1	14	2,1	0	0,0	37	5,4
		B02	1.221	758	75,0	742	360	48,5	264	35,6	40	5,4	49	6,6	4	0,5	25	3,4
018	Frankeneck	E04	692	333	58,2	318	112	35,2	123	38,7	26	8,2	10	3,1	3	0,9	44	13,8
		E99	711	379	63,1	369	120	32,5	213	57,7	21	5,7	4	1,1	0	0,0	11	3,0
		B02	726	480	76,4	466	137	29,4	213	45,7	58	12,4	35	7,5	7	1,5	16	3,4
032	Lambrecht, St	E04	3.088	944	41,5	910	407	44,7	259	28,5	82	9,0	46	5,1	13	1,4	103	11,3
		E99	3.144	1.173	50,4	1.134	512	45,1	437	38,5	75	6,6	32	2,8	9	0,8	69	6,1
		B02	3.091	1.608	69,5	1.582	534	33,8	685	43,3	136	8,6	136	8,6	23	1,5	68	4,3
034	Lindenberg	E04	938	487	70,9	468	235	50,2	116	24,8	41	8,8	22	4,7	2	0,4	52	11,1
		E99	967	544	79,3	523	264	50,5	172	32,9	30	5,7	29	5,5	2	0,4	26	5,0
		B02	949	648	84,4	623	282	45,3	212	34,0	58	9,3	48	7,7	4	0,6	19	3,0
037	Neidenfels	E04	771	371	55,5	350	136	38,9	139	39,7	15	4,3	10	2,9	4	1,1	46	13,1
		E99	780	454	68,1	443	167	37,7	239	54,0	6	1,4	7	1,6	0	0,0	24	5,4
		B02	783	534	78,2	525	165	31,4	272	51,8	21	4,0	36	6,9	8	1,5	23	4,4
048	Weidenthal	E04	1.590	549	55,1	509	204	40,1	149	29,3	37	7,3	28	5,5	9	1,8	82	16,1
		E99	1.625	690	63,9	668	289	43,3	324	48,5	21	3,1	6	0,9	3	0,4	25	3,7
		B02	1.618	879	74,9	853	288	33,8	410	48,1	48	5,6	59	6,9	15	1,8	33	3,9
	Wachenheim a.d.W., VG																	
013	Ellerstadt	E04	1.758	1.011	69,0	977	372	38,1	299	30,6	99	10,1	76	7,8	7	0,7	124	12,7
		E99	1.667	989	73,6	970	432	44,5	365	37,6	49	5,1	51	5,3	12	1,2	61	6,3
		B02	1.737	1.238	86,3	1.219	431	35,4	476	39,0	128	10,5	132	10,8	7	0,6	45	3,7
020	Friedelsheim	E04	1.160	616	69,8	594	241	40,6	129	21,7	72	12,1	75	12,6	2	0,3	75	12,6
		E99	1.075	593	68,5	577	261	45,2	176	30,5	48	8,3	50	8,7	3	0,5	39	6,8
		B02	1.143	828	88,1	820	306	37,3	264	32,2	90	11,0	126	15,4	5	0,6	29	3,5
022	Gönnheim	E04	1.109	581	65,0	555	213	38,4	149	26,8	56	10,1	73	13,2	7	1,3	57	10,3
		E99	1.010	539	67,5	526	233	44,3	197	37,5	30	5,7	40	7,6	6	1,1	20	3,8
		B02	1.102	740	84,0	729	254	34,8	267	36,6	86	11,8	92	12,6	10	1,4	20	2,7
046	Wachenheim a.d.W., St	E04	3.783	1.453	57,4	1.403	614	43,8	298	21,2	208	14,8	136	9,7	13	0,9	134	9,6
		E99	3.515	1.452	56,7	1.431	756	52,8	377	26,3	115	8,0	108	7,5	6	0,4	69	4,8
		B02	3.704	2.225	83,2	2.194	881	40,2	684	31,2	299	13,6	262	11,9	6	0,3	62	2,8

## 9. Ergebnisse der kreisangehörigen Gemeinden (ohne Briefwahl)

Schl. Nr.	Gemeinde	Wahl	Wahl- berech- tigte	Wähler	Wahl- betei- ligung	Gültige Stim- men	von den gültigen Stimmen entfielen auf											
							CDU		SPD		GRÜNE		FDP		PDS		Sonstige	
			Anzahl	%	Anzahl	%	Anz.	%	Anz.	%	Anz.	%	Anz.	%	Anz.	%	Anz.	%
133	Bad Kreuznach, Landkreis																	
006	Bad Kreuznach, verbandsfreie Gemeinde	E04	30.944	9.968	36,5	9.547	3.961	41,5	2.512	26,3	1.143	12,0	861	9,0	160	1,7	910	9,5
		E99	31.002	11.629	42,3	11.365	5.353	47,1	4.011	35,3	775	6,8	532	4,7	173	1,5	521	4,6
		B02	30.891	18.322	69,2	17.992	6.747	37,5	7.117	39,6	1.745	9,7	1.667	9,3	259	1,4	457	2,5
052	Kirn, verbandsfreie Gemeinde	E04	6.926	2.762	43,8	2.586	1.047	40,5	934	36,1	143	5,5	197	7,6	40	1,5	225	8,7
		E99	7.101	3.466	54,7	3.352	1.346	40,2	1.619	48,3	99	3,0	102	3,0	18	0,5	168	5,0
		B02	7.007	4.319	70,2	4.225	1.474	34,9	1.996	47,2	252	6,0	340	8,0	32	0,8	131	3,1
	Bad Kreuznach, VG																	
012	Biebelsheim	E04	431	252	73,5	238	110	46,2	67	28,2	10	4,2	27	11,3	1	0,4	23	9,7
		E99	374	226	63,1	221	98	44,3	90	40,7	3	1,4	23	10,4	2	0,9	5	2,3
		B02	422	322	84,1	315	118	37,5	120	38,1	22	7,0	41	13,0	4	1,3	10	3,2
031	Frei-Laubersheim	E04	802	453	65,9	430	187	43,5	119	27,7	28	6,5	54	12,6	4	0,9	38	8,8
		E99	787	463	68,4	434	195	44,9	161	37,1	22	5,1	35	8,1	6	1,4	15	3,5
		B02	797	556	81,3	548	197	35,9	220	40,1	39	7,1	71	13,0	3	0,5	18	3,3
032	Fürfeld	E04	1.206	741	70,3	712	279	39,2	233	32,7	33	4,6	64	9,0	7	1,0	96	13,5
		E99	1.181	740	70,8	715	286	40,0	310	43,4	29	4,1	33	4,6	7	1,0	50	7,0
		B02	1.203	832	77,4	817	308	37,7	322	39,4	51	6,2	88	10,8	11	1,3	37	4,5
037	Hackenheim	E04	1.596	921	73,7	883	490	55,5	161	18,2	86	9,7	61	6,9	5	0,6	80	9,1
		E99	1.487	843	68,5	834	511	61,3	217	26,0	34	4,1	39	4,7	5	0,6	28	3,4
		B02	1.533	1.110	84,6	1.095	551	50,3	326	29,8	62	5,7	128	11,7	5	0,5	23	2,1
069	Neu-Bamberg	E04	785	492	71,0	466	172	36,9	161	34,5	45	9,7	29	6,2	9	1,9	50	10,7
		E99	761	522	80,3	509	208	40,9	221	43,4	28	5,5	15	2,9	5	1,0	32	6,3
		B02	787	604	87,9	596	198	33,2	287	48,2	46	7,7	47	7,9	6	1,0	12	2,0
078	Pfaffen-Schwabenheim	E04	948	518	63,4	488	220	45,1	124	25,4	49	10,0	44	9,0	6	1,2	45	9,2
		E99	895	523	63,9	519	237	45,7	196	37,8	33	6,4	30	5,8	2	0,4	21	4,0
		B02	922	621	76,6	613	236	38,5	244	39,8	43	7,0	68	11,1	6	1,0	16	2,6
080	Pleittersheim	E04	259	191	79,9	185	66	35,7	81	43,8	14	7,6	13	7,0	2	1,1	9	4,9
		E99	201	124	72,5	123	49	39,8	54	43,9	7	5,7	5	4,1	2	1,6	6	4,9
		B02	228	167	81,1	162	48	29,6	88	54,3	3	1,9	20	12,3	2	1,2	1	0,6
104	Tiefenthal	E04	92	50	86,2	45	6	13,3	20	44,4	11	24,4	0	0,0	1	2,2	7	15,6
		E99	81	45	84,9	41	14	34,1	21	51,2	4	9,8	2	4,9	0	0,0	0	0,0
		B02	80	41	68,3	41	6	14,6	27	65,9	4	9,8	3	7,3	1	2,4	0	0,0
106	Volxheim	E04	822	435	71,4	418	145	34,7	141	33,7	55	13,2	40	9,6	4	1,0	33	7,9
		E99	772	474	80,5	453	161	35,5	211	46,6	23	5,1	27	6,0	7	1,5	24	5,3
		B02	809	564	82,0	561	184	32,8	237	42,2	49	8,7	76	13,5	3	0,5	12	2,1
	Bad Münster a. St.-Eb., VG																	
003	Altenbamberg	E04	617	307	60,2	296	145	49,0	79	26,7	20	6,8	17	5,7	5	1,7	30	10,1
		E99	597	389	76,3	381	167	43,8	160	42,0	26	6,8	16	4,2	1	0,3	11	2,9
		B02	618	410	79,5	403	150	37,2	162	40,2	44	10,9	31	7,7	3	0,7	13	3,2
007	Bad Münster a. St.-Eb., St	E04	3.208	1.288	50,3	1.242	503	40,5	343	27,6	148	11,9	110	8,9	20	1,6	118	9,5
		E99	3.001	1.311	56,3	1.279	562	43,9	495	38,7	91	7,1	59	4,6	14	1,1	58	4,5
		B02	3.182	1.928	75,9	1.909	740	38,8	704	36,9	170	8,9	223	11,7	25	1,3	47	2,5
027	Duchroth	E04	482	266	59,2	253	102	40,3	78	30,8	15	5,9	33	13,0	2	0,8	23	9,1
		E99	480	299	66,4	296	118	39,9	129	43,6	9	3,0	32	10,8	0	0,0	8	2,7
		B02	482	332	76,3	324	105	32,4	148	45,7	17	5,2	48	14,8	1	0,3	5	1,5
030	Feilbingert	E04	1.340	795	70,7	736	331	45,0	219	29,8	59	8,0	62	8,4	7	1,0	58	7,9
		E99	1.266	840	81,6	822	326	39,7	358	43,6	27	3,3	79	9,6	7	0,9	25	3,0
		B02	1.322	962	84,5	942	370	39,3	382	40,6	81	8,6	86	9,1	7	0,7	16	1,7
039	Hallgarten	E04	615	392	73,1	372	168	45,2	127	34,1	21	5,6	23	6,2	3	0,8	30	8,1
		E99	597	425	81,7	419	199	47,5	177	42,2	13	3,1	7	1,7	3	0,7	20	4,8
		B02	612	444	84,3	436	179	41,1	179	41,1	22	5,0	37	8,5	4	0,9	15	3,4
045	Hochstätten	E04	530	276	56,7	259	107	41,3	82	31,7	15	5,8	21	8,1	1	0,4	33	12,7
		E99	528	315	64,2	299	127	42,5	124	41,5	11	3,7	13	4,3	4	1,3	20	6,7
		B02	528	365	76,4	362	123	34,0	166	45,9	15	4,1	32	8,8	7	1,9	19	5,2

## 9. Ergebnisse der kreisangehörigen Gemeinden (ohne Briefwahl)

Schl. Nr.	Gemeinde	Wahl	Wahl- berech- tigte	Wähler	Wahl- betei- ligung	Gültige Stim- men	von den gültigen Stimmen entfielen auf											
							CDU		SPD		GRÜNE		FDP		PDS		Sonstige	
			Anzahl	%	Anzahl	%	Anz.	%	Anz.	%	Anz.	%	Anz.	%	Anz.	%		
070	Niederhausen	E04	497	270	61,4	248	81	32,7	105	42,3	8	3,2	28	11,3	2	0,8	24	9,7
		E99	478	303	69,7	301	94	31,2	167	55,5	8	2,7	23	7,6	2	0,7	7	2,3
		B02	489	376	86,0	371	95	25,6	211	56,9	19	5,1	38	10,2	1	0,3	7	1,9
071	Norheim	E04	1.225	767	73,9	727	313	43,1	235	32,3	60	8,3	36	5,0	8	1,1	75	10,3
		E99	1.241	784	72,9	765	330	43,1	301	39,3	54	7,1	30	3,9	6	0,8	44	5,8
		B02	1.234	883	85,0	864	302	35,0	375	43,4	67	7,8	85	9,8	10	1,2	25	2,9
074	Oberhausen an der Nahe	E04	332	151	52,4	147	60	40,8	48	32,7	9	6,1	17	11,6	1	0,7	12	8,2
		E99	326	210	70,2	208	85	40,9	80	38,5	7	3,4	23	11,1	0	0,0	13	6,3
		B02	334	224	81,5	223	71	31,8	101	45,3	22	9,9	25	11,2	3	1,3	1	0,4
105	Traisen	E04	469	277	64,7	262	92	35,1	97	37,0	21	8,0	19	7,3	7	2,7	26	9,9
		E99	480	279	64,6	273	88	32,2	156	57,1	10	3,7	9	3,3	1	0,4	9	3,3
		B02	480	324	79,4	318	100	31,4	157	49,4	21	6,6	27	8,5	1	0,3	12	3,8
	Bad Sobernheim, VG																	
005	Auen	E04	175	98	60,9	90	24	26,7	47	52,2	4	4,4	10	11,1	0	0,0	5	5,6
		E99	175	98	60,5	90	35	38,9	41	45,6	4	4,4	7	7,8	0	0,0	3	3,3
		B02	170	114	70,8	112	28	25,0	67	59,8	6	5,4	10	8,9	0	0,0	1	0,9
501	Bad Sobernheim,St	E04	4.830	1.644	43,6	1.591	568	35,7	521	32,7	219	13,8	95	6,0	27	1,7	161	10,1
		E99	4.819	1.868	51,7	1.829	714	39,0	756	41,3	184	10,1	68	3,7	16	0,9	91	5,0
		B02	4.807	2.907	73,8	2.853	918	32,2	1.316	46,1	282	9,9	240	8,4	19	0,7	78	2,7
009	Bärweiler	E04	225	140	66,0	130	37	28,5	54	41,5	5	3,8	23	17,7	4	3,1	7	5,4
		E99	231	142	63,1	131	37	28,2	66	50,4	7	5,3	10	7,6	2	1,5	9	6,9
		B02	226	165	78,6	165	34	20,6	86	52,1	13	7,9	26	15,8	2	1,2	4	2,4
022	Daubach	E04	168	107	70,4	104	44	42,3	18	17,3	13	12,5	10	9,6	0	0,0	19	18,3
		E99	160	116	75,8	110	39	35,5	45	40,9	9	8,2	8	7,3	0	0,0	9	8,2
		B02	171	129	81,6	129	59	45,7	45	34,9	13	10,1	10	7,8	0	0,0	2	1,6
050	Ippenschied	E04	123	89	78,1	85	46	54,1	13	15,3	8	9,4	8	9,4	0	0,0	10	11,8
		E99	127	104	87,4	98	55	56,1	23	23,5	10	10,2	2	2,0	0	0,0	8	8,2
		B02	127	107	86,3	102	60	58,8	28	27,5	7	6,9	4	3,9	0	0,0	3	2,9
053	Kirschroth	E04	248	142	67,0	128	45	35,2	40	31,3	15	11,7	8	6,3	2	1,6	18	14,1
		E99	247	178	78,4	166	75	45,2	57	34,3	14	8,4	5	3,0	0	0,0	15	9,0
		B02	255	194	79,2	191	50	26,2	99	51,8	10	5,2	23	12,0	0	0,0	9	4,7
055	Langenthal	E04	96	65	73,9	64	24	37,5	13	20,3	10	15,6	9	14,1	0	0,0	8	12,5
		E99	88	75	88,2	74	29	39,2	25	33,8	7	9,5	8	10,8	1	1,4	4	5,4
		B02	91	75	84,3	75	31	41,3	29	38,7	2	2,7	11	14,7	0	0,0	2	2,7
057	Lauschied	E04	496	300	72,3	271	164	60,5	58	21,4	12	4,4	13	4,8	0	0,0	24	8,9
		E99	508	315	77,2	298	192	64,4	84	28,2	10	3,4	8	2,7	0	0,0	4	1,3
		B02	517	382	85,1	374	201	53,7	138	36,9	8	2,1	21	5,6	0	0,0	6	1,6
062	Martinstein	E04	252	140	60,9	126	42	33,3	45	35,7	11	8,7	7	5,6	0	0,0	21	16,7
		E99	259	164	73,2	158	57	36,1	76	48,1	15	9,5	3	1,9	1	0,6	6	3,8
		B02	258	184	78,6	179	60	33,5	84	46,9	18	10,1	11	6,1	2	1,1	4	2,2
064	Meddersheim	E04	1.138	571	59,7	533	187	35,1	171	32,1	40	7,5	46	8,6	12	2,3	77	14,4
		E99	1.122	638	71,5	615	215	35,0	263	42,8	47	7,6	33	5,4	7	1,1	50	8,1
		B02	1.142	784	80,4	769	246	32,0	355	46,2	60	7,8	74	9,6	9	1,2	25	3,3
066	Merxheim	E04	1.185	634	59,9	595	197	33,1	241	40,5	46	7,7	34	5,7	12	2,0	65	10,9
		E99	1.149	731	69,3	714	226	31,7	400	56,0	30	4,2	25	3,5	5	0,7	28	3,9
		B02	1.131	828	81,1	818	229	28,0	443	54,2	48	5,9	77	9,4	8	1,0	13	1,6
067	Monzingen	E04	1.260	554	52,8	526	120	22,8	232	44,1	31	5,9	89	16,9	6	1,1	48	9,1
		E99	1.202	641	67,8	628	135	21,5	346	55,1	37	5,9	84	13,4	2	0,3	24	3,8
		B02	1.208	735	73,0	728	143	19,6	414	56,9	54	7,4	92	12,6	6	0,8	19	2,6
072	Nußbaum	E04	361	205	63,9	180	44	24,4	74	41,1	17	9,4	24	13,3	3	1,7	18	10,0
		E99	367	244	73,3	236	78	33,1	105	44,5	23	9,7	22	9,3	2	0,8	6	2,5
		B02	355	240	78,2	238	54	22,7	129	54,2	25	10,5	23	9,7	2	0,8	5	2,1
076	Odernheim am Glan	E04	1.459	801	65,3	764	246	32,2	318	41,6	83	10,9	37	4,8	11	1,4	69	9,0
		E99	1.435	814	66,6	798	245	30,7	447	56,0	54	6,8	22	2,8	3	0,4	27	3,4
		B02	1.457	1.032	82,3	1.021	256	25,1	584	57,2	88	8,6	64	6,3	10	1,0	19	1,9
082	Rehbach	E04	34	30	100,0	30	4	13,3	10	33,3	2	6,7	11	36,7	0	0,0	3	10,0
		E99	30	27	93,1	25	6	24,0	7	28,0	0	0,0	11	44,0	0	0,0	1	4,0
		B02	34	31	93,9	31	3	9,7	10	32,3	2	6,5	16	51,6	0	0,0	0	0,0

## 9. Ergebnisse der kreisangehörigen Gemeinden (ohne Briefwahl)

Schl. Nr.	Gemeinde	Wahl	Wahl- berech- tigte	Wähler	Wahl- betei- ligung	Gültige Stim- men	von den gültigen Stimmen entfielen auf											
							CDU		SPD		GRÜNE		FDP		PDS		Sonstige	
							Anzahl	%	Anzahl	%	Anz.	%	Anz.	%	Anz.	%	Anz.	%
094	Seesbach	E04	487	290	71,8	275	91	33,1	111	40,4	22	8,0	21	7,6	3	1,1	27	9,8
		E99	509	320	70,5	305	105	34,4	153	50,2	15	4,9	16	5,2	0	0,0	16	5,2
		B02	470	339	82,1	333	109	32,7	169	50,8	13	3,9	22	6,6	2	0,6	18	5,4
102	Staudernheim	E04	1.259	580	54,9	532	195	36,7	204	38,3	45	8,5	24	4,5	6	1,1	58	10,9
		E99	1.248	654	66,7	633	242	38,2	321	50,7	22	3,5	17	2,7	2	0,3	29	4,6
		B02	1.252	864	82,6	842	274	32,5	415	49,3	69	8,2	59	7,0	4	0,5	21	2,5
111	Weiler bei Monzingen	E04	386	202	56,0	187	66	35,3	52	27,8	11	5,9	29	15,5	4	2,1	25	13,4
		E99	377	215	59,6	196	74	37,8	77	39,3	6	3,1	30	15,3	1	0,5	8	4,1
		B02	381	268	77,0	263	96	36,5	100	38,0	20	7,6	37	14,1	0	0,0	10	3,8
116	Winterburg	E04	189	100	63,7	92	39	42,4	28	30,4	7	7,6	6	6,5	1	1,1	11	12,0
		E99	202	144	77,4	136	49	36,0	64	47,1	11	8,1	4	2,9	0	0,0	8	5,9
		B02	194	136	82,4	134	38	28,4	71	53,0	13	9,7	7	5,2	0	0,0	5	3,7
	Kirn-Land, VG																	
008	Bärenbach	E04	412	241	63,4	228	71	31,1	109	47,8	22	9,6	13	5,7	0	0,0	13	5,7
		E99	413	276	70,8	263	96	36,5	135	51,3	9	3,4	9	3,4	1	0,4	13	4,9
		B02	392	287	80,8	278	80	28,8	146	52,5	23	8,3	20	7,2	1	0,4	8	2,9
010	Becherbach bei Kirn	E04	347	235	76,1	213	74	34,7	72	33,8	25	11,7	15	7,0	4	1,9	23	10,8
		E99	366	226	62,3	218	77	35,3	94	43,1	23	10,6	12	5,5	2	0,9	10	4,6
		B02	351	255	79,9	255	66	25,9	119	46,7	24	9,4	34	13,3	6	2,4	6	2,4
016	Brauweiler	E04	70	52	78,8	51	25	49,0	16	31,4	3	5,9	6	11,8	0	0,0	1	2,0
		E99	70	50	76,9	49	23	46,9	19	38,8	2	4,1	4	8,2	0	0,0	1	2,0
		B02	68	54	91,5	53	17	32,1	20	37,7	5	9,4	9	17,0	1	1,9	1	1,9
201	Bruschied	E04	238	135	59,0	127	68	53,5	29	22,8	3	2,4	8	6,3	0	0,0	19	15,0
		E99	250	156	68,7	149	97	65,1	34	22,8	6	4,0	3	2,0	0	0,0	9	6,0
		B02	256	185	79,7	179	91	50,8	52	29,1	6	3,4	16	8,9	2	1,1	12	6,7
038	Hahnenbach	E04	527	247	51,0	232	80	34,5	88	37,9	9	3,9	20	8,6	4	1,7	31	13,4
		E99	488	283	61,5	276	85	30,8	154	55,8	12	4,3	6	2,2	3	1,1	16	5,8
		B02	497	334	74,4	323	97	30,0	169	52,3	14	4,3	28	8,7	4	1,2	11	3,4
041	Heimweiler	E04	338	207	65,3	191	53	27,7	74	38,7	15	7,9	25	13,1	5	2,6	19	9,9
		E99	334	217	67,2	213	74	34,7	98	46,0	14	6,6	10	4,7	0	0,0	17	8,0
		B02	339	254	80,6	251	59	23,5	135	53,8	16	6,4	34	13,5	1	0,4	6	2,4
042	Heinzenberg	E04	28	26	100,0	26	17	65,4	4	15,4	0	0,0	0	0,0	0	0,0	5	19,2
		E99	27	21	91,3	20	14	70,0	4	20,0	2	10,0	0	0,0	0	0,0	0	0,0
		B02	26	21	87,5	21	12	57,1	5	23,8	3	14,3	0	0,0	1	4,8	0	0,0
043	Hennweiler	E04	1.038	615	65,9	555	193	34,8	218	39,3	27	4,9	33	5,9	13	2,3	71	12,8
		E99	1.032	710	79,0	682	230	33,7	360	52,8	35	5,1	16	2,3	3	0,4	38	5,6
		B02	1.028	727	80,1	706	226	32,0	342	48,4	47	6,7	55	7,8	12	1,7	24	3,4
046	Hochstetten-Dhaun	E04	1.329	689	60,7	655	186	28,4	306	46,7	52	7,9	34	5,2	5	0,8	72	11,0
		E99	1.248	695	67,1	669	182	27,2	393	58,7	24	3,6	32	4,8	3	0,4	35	5,2
		B02	1.328	946	80,2	933	249	26,7	516	55,3	58	6,2	62	6,6	3	0,3	45	4,8
047	Horbach	E04	33	22	66,7	21	6	28,6	12	57,1	0	0,0	1	4,8	0	0,0	2	9,5
		E99	34	25	75,8	25	7	28,0	13	52,0	3	12,0	1	4,0	0	0,0	1	4,0
		B02	34	27	79,4	26	7	26,9	17	65,4	1	3,8	0	0,0	0	0,0	1	3,8
202	Kellenbach	E04	214	128	65,3	118	26	22,0	54	45,8	12	10,2	13	11,0	2	1,7	11	9,3
		E99	225	152	70,4	149	37	24,8	85	57,0	13	8,7	9	6,0	2	1,3	3	2,0
		B02	213	171	83,4	169	27	16,0	102	60,4	20	11,8	15	8,9	2	1,2	3	1,8
203	Königsau	E04	69	38	67,9	36	3	8,3	27	75,0	0	0,0	2	5,6	0	0,0	4	11,1
		E99	75	53	73,6	50	4	8,0	39	78,0	0	0,0	1	2,0	0	0,0	6	12,0
		B02	71	47	82,5	47	2	4,3	31	66,0	3	6,4	6	12,8	0	0,0	5	10,6
059	Limbach	E04	270	175	67,6	160	61	38,1	40	25,0	10	6,3	12	7,5	6	3,8	31	19,4
		E99	259	159	63,9	149	63	42,3	57	38,3	6	4,0	11	7,4	0	0,0	12	8,1
		B02	266	193	77,2	189	57	30,2	77	40,7	16	8,5	29	15,3	0	0,0	10	5,3
063	Meckenbach	E04	329	205	65,7	179	50	27,9	86	48,0	7	3,9	16	8,9	0	0,0	20	11,2
		E99	337	248	78,2	232	65	28,0	140	60,3	6	2,6	11	4,7	1	0,4	9	3,9
		B02	340	257	79,1	252	51	20,2	162	64,3	15	6,0	20	7,9	1	0,4	3	1,2
073	Oberhausen bei Kirn	E04	770	396	60,0	360	144	40,0	125	34,7	23	6,4	28	7,8	7	1,9	33	9,2
		E99	744	450	67,7	435	172	39,5	201	46,2	21	4,8	15	3,4	1	0,2	25	5,7
		B02	763	561	82,6	551	196	35,6	243	44,1	35	6,4	61	11,1	4	0,7	12	2,2

## 9. Ergebnisse der kreisangehörigen Gemeinden (ohne Briefwahl)

Schl. Nr.	Gemeinde	Wahl	Wahlberechtigte	Wähler	Wahlbeteiligung	Gültige Stimmen	von den gültigen Stimmen entfielen auf													
							CDU		SPD		GRÜNE		FDP		PDS		Sonstige			
			Anzahl		%	Anzahl		%	Anz.	%	Anz.	%	Anz.	%	Anz.	%	Anz.	%		
077	Otzweiler	E04	169	134	92,4	123	32	26,0	53	43,1	4	3,3	7	5,7	1	0,8	26	21,1		
		E99	191	147	85,5	141	25	17,7	87	61,7	4	2,8	6	4,3	2	1,4	17	12,1		
		B02	182	126	72,8	123	25	20,3	84	68,3	1	0,8	8	6,5	1	0,8	4	3,3		
204	Schneppenbach	E04	223	142	67,9	133	69	51,9	37	27,8	5	3,8	5	3,8	2	1,5	15	11,3		
		E99	227	140	63,3	137	83	60,6	41	29,9	8	4,4	2	1,5	1	0,7	4	2,9		
		B02	218	168	82,8	163	84	51,5	51	31,3	8	4,9	11	6,7	2	1,2	7	4,3		
205	Schwarzerden	E04	204	126	70,4	113	30	26,5	51	45,1	11	9,7	8	7,1	0	0,0	13	11,5		
		E99	219	135	73,4	125	34	27,2	74	59,2	8	6,4	4	3,2	0	0,0	5	4,0		
		B02	212	150	77,3	148	33	22,3	81	54,7	16	10,8	12	8,1	2	1,4	4	2,7		
096	Simmertal	E04	1.537	846	62,8	807	236	29,2	347	43,0	51	6,3	62	7,7	3	0,4	108	13,4		
		E99	1.531	815	60,5	791	232	29,3	448	56,6	39	4,9	31	3,9	3	0,4	38	4,8		
		B02	1.540	1.009	75,1	997	265	26,6	551	55,3	61	6,1	81	8,1	7	0,7	32	3,2		
113	Weitersborn	E04	196	127	88,8	119	25	21,0	71	59,7	3	2,5	2	1,7	2	1,7	16	13,4		
		E99	204	167	92,8	161	41	25,5	107	66,5	0	0,0	2	1,2	0	0,0	11	6,8		
		B02	199	151	83,9	150	39	26,0	92	61,3	2	1,3	7	4,7	0	0,0	10	6,7		
	Langenlonsheim, VG																			
018	Bretzenheim	E04	1.846	897	57,2	849	372	43,8	209	24,6	109	12,8	86	10,1	10	1,2	63	7,4		
		E99	1.795	993	61,5	968	463	47,8	333	34,4	62	6,4	70	7,2	6	0,6	34	3,5		
		B02	1.846	1.263	79,5	1.246	475	38,1	480	38,5	110	8,8	157	12,6	11	0,9	13	1,0		
026	Dorsheim	E04	516	256	56,6	240	111	46,3	40	16,7	30	12,5	36	15,0	3	1,3	20	8,3		
		E99	475	284	70,5	280	131	46,8	87	31,1	22	7,9	30	10,7	2	0,7	8	2,9		
		B02	516	367	84,4	359	143	39,8	113	31,5	41	11,4	49	13,6	6	1,7	7	1,9		
035	Guldental	E04	2.083	1.129	67,6	1.093	553	50,6	249	22,8	73	6,7	111	10,2	8	0,7	99	9,1		
		E99	2.011	1.138	67,7	1.108	597	53,9	326	29,4	62	5,6	50	4,5	12	1,1	61	5,5		
		B02	2.051	1.423	82,5	1.394	604	43,3	519	37,2	107	7,7	121	8,7	9	0,6	34	2,4		
054	Langenlonsheim	E04	2.737	1.218	55,7	1.168	434	37,2	340	29,1	131	11,2	116	9,9	18	1,5	129	11,0		
		E99	2.630	1.339	61,0	1.289	534	41,4	501	38,9	66	5,1	102	7,9	8	0,6	78	6,1		
		B02	2.721	1.821	78,5	1.787	588	32,9	708	39,6	161	9,0	244	13,7	23	1,3	63	3,5		
056	Laubenheim	E04	680	374	66,2	351	118	33,6	113	32,2	45	12,8	36	10,3	6	1,7	33	9,4		
		E99	667	442	79,4	425	173	40,7	171	40,2	24	5,6	29	6,8	1	0,2	27	6,4		
		B02	667	466	86,8	463	130	28,1	199	43,0	49	10,6	70	15,1	1	0,2	14	3,0		
087	Rümmelsheim	E04	1.074	612	63,1	574	304	53,0	126	22,0	45	7,8	43	7,5	2	0,3	54	9,4		
		E99	985	613	71,7	590	292	49,5	220	37,3	32	5,4	24	4,1	5	0,8	17	2,9		
		B02	1.033	752	82,1	740	301	40,7	299	40,4	48	6,5	72	9,7	2	0,3	18	2,4		
114	Windesheim	E04	1.443	797	67,6	772	306	39,6	218	28,2	73	9,5	86	11,1	5	0,6	84	10,9		
		E99	1.339	848	73,8	819	364	44,4	297	36,3	49	6,0	62	7,6	1	0,1	46	5,6		
		B02	1.400	983	84,0	970	338	34,8	358	36,9	92	9,5	145	14,9	3	0,3	34	3,5		
	Meisenheim, VG																			
001	Abtweiler	E04	198	136	83,4	107	32	29,9	32	29,9	8	7,5	19	17,8	3	2,8	13	12,1		
		E99	210	164	92,7	147	41	27,9	67	45,6	16	10,9	16	10,9	0	0,0	7	4,8		
		B02	199	156	88,1	152	40	26,3	74	48,7	13	8,6	18	11,8	2	1,3	5	3,3		
011	Becherbach	E04	824	520	72,6	497	166	33,4	221	44,5	39	7,8	26	5,2	1	0,2	44	8,9		
		E99	831	563	75,8	549	184	33,5	295	53,7	25	4,6	17	3,1	1	0,2	27	4,9		
		B02	819	585	83,1	568	158	27,8	298	52,5	41	7,2	42	7,4	5	0,9	24	4,2		
017	Breitenheim	E04	376	246	67,6	236	86	36,4	80	33,9	11	4,7	18	7,6	2	0,8	39	16,5		
		E99	371	270	73,6	256	87	34,0	116	45,3	13	5,1	9	3,5	1	0,4	30	11,7		
		B02	372	277	77,8	262	88	33,6	133	50,8	18	6,9	15	5,7	1	0,4	7	2,7		
020	Callbach	E04	327	199	63,6	187	57	30,5	86	46,0	8	4,3	13	7,0	3	1,6	20	10,7		
		E99	357	228	67,1	218	64	29,4	128	58,7	6	2,8	6	2,8	4	1,8	10	4,6		
		B02	338	274	82,8	265	66	24,9	151	57,0	14	5,3	16	6,0	4	1,5	14	5,3		
024	Desloch	E04	334	256	82,1	234	87	37,2	83	35,5	9	3,8	28	12,0	4	1,7	23	9,8		
		E99	327	235	74,6	218	82	37,6	106	48,6	5	2,3	14	6,4	0	0,0	11	5,0		
		B02	330	252	79,7	248	90	36,3	107	43,1	13	5,2	34	13,7	2	0,8	2	0,8		
049	Hundsbach	E04	332	231	72,4	204	44	21,6	89	43,6	16	7,8	26	12,7	0	0,0	29	14,2		
		E99	361	213	61,0	200	44	22,0	122	61,0	10	5,0	6	3,0	2	1,0	16	8,0		
		B02	341	235	74,1	226	43	19,0	135	59,7	22	9,7	18	8,0	2	0,9	6	2,7		



# 9. Ergebnisse der kreisangehörigen Gemeinden (ohne Briefwahl)

Schl. Nr.	Gemeinde	Wahl	Wahl- berech- tigte	Wähler	Wahl- betei- ligung	Gültige Stim- men	von den gültigen Stimmen entfielen auf											
							CDU		SPD		GRÜNE		FDP		PDS		Sonstige	
			Anzahl	%	Anzahl	%	Anz.	%	Anz.	%	Anz.	%	Anz.	%	Anz.	%	Anz.	%
051	Jeckenbach	E04	234	161	71,9	147	66	44,9	47	32,0	3	2,0	9	6,1	0	0,0	22	15,0
		E99	246	169	78,6	163	68	41,7	74	45,4	5	3,1	3	1,8	1	0,6	12	7,4
		B02	232	178	81,3	170	70	41,2	74	43,5	5	2,9	14	8,2	0	0,0	7	4,1
058	Lettweiler	E04	192	118	67,8	113	58	51,3	33	29,2	6	5,3	10	8,8	1	0,9	5	4,4
		E99	193	132	74,2	129	55	42,6	57	44,2	4	3,1	7	5,4	1	0,8	5	3,9
		B02	199	138	74,2	133	60	45,1	50	37,6	8	6,0	12	9,0	1	0,8	2	1,5
060	Löllbach	E04	197	129	70,1	115	36	31,3	45	39,1	10	8,7	3	2,6	1	0,9	20	17,4
		E99	203	134	70,2	122	39	32,0	64	52,5	7	5,7	1	0,8	4	3,3	7	5,7
		B02	204	137	72,5	125	38	30,4	71	56,8	5	4,0	2	1,6	3	2,4	6	4,8
065	Meisenheim,St	E04	2.426	920	43,4	874	325	37,2	260	29,7	109	12,5	74	8,5	13	1,5	93	10,6
		E99	2.400	1.012	48,7	990	376	38,0	455	46,0	58	5,9	41	4,1	8	0,8	52	5,3
		B02	2.433	1.271	61,5	1.232	377	30,6	587	47,6	119	9,7	93	7,5	14	1,1	42	3,4
081	Raumbach	E04	383	223	68,4	213	85	39,9	82	38,5	14	6,6	13	6,1	3	1,4	16	7,5
		E99	385	251	80,2	244	105	43,0	108	44,3	9	3,7	7	2,9	1	0,4	14	5,7
		B02	377	274	85,9	263	79	30,0	127	48,3	16	6,1	27	10,3	4	1,5	10	3,8
083	Rehborn	E04	663	393	69,7	358	114	31,8	166	46,4	26	7,3	12	3,4	4	1,1	36	10,1
		E99	655	413	73,1	387	114	29,5	228	58,9	14	3,6	12	3,1	0	0,0	19	4,9
		B02	659	473	80,0	454	133	29,3	261	57,5	23	5,1	22	4,8	5	1,1	10	2,2
084	Reiffelbach	E04	206	131	70,1	127	30	23,6	58	45,7	13	10,2	8	6,3	1	0,8	17	13,4
		E99	213	141	73,1	137	47	34,3	68	49,6	7	5,1	9	6,6	1	0,7	5	3,6
		B02	216	172	87,3	168	41	24,4	84	50,0	16	9,5	17	10,1	3	1,8	7	4,2
090	Schmittweiler	E04	184	129	74,1	124	50	40,3	42	33,9	12	9,7	9	7,3	0	0,0	11	8,9
		E99	179	131	78,9	125	60	48,0	41	32,8	11	8,8	5	4,0	0	0,0	8	6,4
		B02	176	134	83,2	128	48	37,5	46	35,9	12	9,4	14	10,9	0	0,0	8	6,3
092	Schweinschied	E04	158	102	68,9	91	28	30,8	27	29,7	5	5,5	13	14,3	4	4,4	14	15,4
		E99	183	126	74,6	122	43	35,2	52	42,6	5	4,1	9	7,4	0	0,0	13	10,7
		B02	168	118	82,5	109	31	28,4	45	41,3	5	4,6	20	18,3	2	1,8	6	5,5
Rüdesheim, VG																		
002	Allenfeld	E04	146	95	70,9	83	27	32,5	31	37,3	7	8,4	8	9,6	1	1,2	9	10,8
		E99	130	104	89,7	101	42	41,6	47	46,5	2	2,0	6	5,9	1	1,0	3	3,0
		B02	134	102	82,3	101	30	29,7	43	42,6	5	5,0	15	14,9	2	2,0	6	5,9
004	Argenschwang	E04	271	185	79,4	170	61	35,9	60	35,3	16	9,4	13	7,6	4	2,4	16	9,4
		E99	260	191	85,7	186	77	41,4	83	44,6	11	5,9	7	3,8	0	0,0	8	4,3
		B02	265	201	86,6	199	69	34,7	97	48,7	11	5,5	17	8,5	2	1,0	3	1,5
013	Bockenau	E04	949	566	72,5	537	220	41,0	198	36,9	33	6,1	35	6,5	6	1,1	45	8,4
		E99	909	635	86,4	630	270	42,9	299	47,5	16	2,5	23	3,7	5	0,8	17	2,7
		B02	956	689	85,0	677	249	36,8	315	46,5	31	4,6	65	9,6	7	1,0	10	1,5
014	Boos	E04	314	200	74,1	183	64	35,0	72	39,3	10	5,5	10	5,5	0	0,0	27	14,8
		E99	285	172	65,9	164	51	31,1	89	54,3	12	7,3	5	3,0	2	1,2	5	3,0
		B02	310	226	81,9	224	62	27,7	119	53,1	8	3,6	22	9,8	2	0,9	11	4,9
015	Braunweiler	E04	517	323	70,8	300	211	70,3	38	12,7	16	5,3	16	5,3	0	0,0	19	6,3
		E99	484	317	77,3	309	228	73,8	56	18,1	9	2,9	4	1,3	2	0,6	10	3,2
		B02	510	374	86,6	360	203	56,4	91	25,3	15	4,2	36	10,0	6	1,7	9	2,5
019	Burgsponheim	E04	170	125	81,7	120	38	31,7	56	46,7	7	5,8	9	7,5	0	0,0	10	8,3
		E99	170	139	89,7	139	46	33,1	66	47,5	8	5,8	12	8,6	1	0,7	6	4,3
		B02	159	129	94,2	123	28	22,8	67	54,5	11	8,9	13	10,6	0	0,0	4	3,3
021	Dalberg	E04	198	112	72,3	110	77	70,0	14	12,7	1	0,9	6	5,5	0	0,0	12	10,9
		E99	196	141	82,0	136	97	71,3	27	19,9	7	5,1	4	2,9	0	0,0	1	0,7
		B02	196	153	86,4	151	94	62,3	43	28,5	6	4,0	8	5,3	0	0,0	0	0,0
033	Gebroth	E04	135	78	68,4	73	16	21,9	31	42,5	4	5,5	14	19,2	3	4,1	5	6,8
		E99	130	79	73,1	76	21	27,6	40	52,6	0	0,0	8	10,5	2	2,6	5	6,6
		B02	127	88	80,7	85	14	16,5	37	43,5	7	8,2	22	25,9	2	2,4	3	3,5
036	Gutenberg	E04	785	489	70,5	458	179	39,1	135	29,5	49	10,7	47	10,3	5	1,1	43	9,4
		E99	762	537	76,5	521	236	45,3	199	38,2	27	5,2	26	5,0	1	0,2	32	6,1
		B02	768	564	83,6	556	190	34,2	235	42,3	51	9,2	61	11,0	6	1,1	13	2,3
040	Hargesheim	E04	2.291	1.192	58,2	1.146	468	40,8	354	30,9	122	10,6	90	7,9	16	1,4	96	8,4
		E99	2.231	1.293	65,4	1.252	592	47,3	488	39,0	69	5,5	51	4,1	10	0,8	42	3,4
		B02	2.240	1.623	83,0	1.585	579	36,5	645	40,7	135	8,5	160	10,1	16	1,0	50	3,2

## 9. Ergebnisse der kreisangehörigen Gemeinden (ohne Briefwahl)

Schl. Nr.	Gemeinde	Wahl	Wahlberechtigte	Wähler	Wahlbeteiligung	Gültige Stimmen	von den gültigen Stimmen entfielen auf											
							CDU		SPD		GRÜNE		FDP		PDS		Sonstige	
			Anzahl		%	Anzahl		%	Anz.	%	Anz.	%	Anz.	%	Anz.	%	Anz.	%
044	Hergenfeld	E04	344	238	71,7	223	139	62,3	35	15,7	15	6,7	12	5,4	2	0,9	20	9,0
		E99	332	237	76,2	229	150	65,5	61	26,6	8	3,5	3	1,3	1	0,4	6	2,6
		B02	341	283	93,4	281	147	52,3	90	32,0	21	7,5	12	4,3	3	1,1	8	2,8
048	Hüffelsheim	E04	1.000	591	66,5	564	182	32,3	267	47,3	46	8,2	20	3,5	1	0,2	48	8,5
		E99	940	543	64,3	520	172	33,1	282	54,2	33	6,3	9	1,7	3	0,6	21	4,0
		B02	1.001	716	81,4	699	199	28,5	379	54,2	49	7,0	54	7,7	6	0,9	12	1,7
061	Mandel	E04	673	396	73,3	375	137	36,5	118	31,5	27	7,2	25	6,7	5	1,3	63	16,8
		E99	665	440	78,7	424	175	41,3	174	41,0	23	5,4	20	4,7	3	0,7	29	6,8
		B02	679	468	79,5	463	149	32,2	220	47,5	27	5,8	53	11,4	2	0,4	12	2,6
068	Münchwald	E04	242	165	80,1	161	66	41,0	36	22,4	41	25,5	10	6,2	3	1,9	5	3,1
		E99	235	187	93,0	182	93	51,1	53	29,1	20	11,0	7	3,8	3	1,6	6	3,3
		B02	241	186	91,6	184	77	41,8	64	34,8	28	15,2	12	6,5	2	1,1	1	0,5
075	Oberstreit	E04	201	134	70,9	123	68	55,3	35	28,5	0	0,0	7	5,7	4	3,3	9	7,3
		E99	204	148	81,3	141	82	58,2	47	33,3	5	3,5	1	0,7	0	0,0	6	4,3
		B02	203	163	88,1	160	75	46,9	62	38,8	8	5,0	10	6,3	1	0,6	4	2,5
086	Roxheim	E04	1.902	963	58,3	917	383	41,8	281	30,6	96	10,5	60	6,5	8	0,9	89	9,7
		E99	1.755	1.047	68,1	994	443	44,6	401	40,3	52	5,2	36	3,6	7	0,7	55	5,5
		B02	1.834	1.269	80,5	1.253	457	36,5	559	44,6	86	6,9	117	9,3	5	0,4	29	2,3
117	Rüdesheim	E04	1.860	911	57,7	856	298	34,8	312	36,4	89	10,4	56	6,5	9	1,1	92	10,7
		E99	1.833	991	63,2	960	358	37,3	446	46,5	72	7,5	34	3,5	4	0,4	46	4,8
		B02	1.853	1.237	80,2	1.223	403	33,0	587	48,0	96	7,8	100	8,2	11	0,9	26	2,1
088	Sankt Katharinen	E04	286	177	65,8	162	76	46,9	34	21,0	13	8,0	11	6,8	1	0,6	27	16,7
		E99	251	193	80,1	183	100	54,6	61	33,3	4	2,2	5	2,7	1	0,5	12	6,6
		B02	291	211	86,8	208	91	43,8	69	33,2	10	4,8	26	12,5	3	1,4	9	4,3
089	Schloßböckelheim	E04	320	180	64,1	169	63	37,3	64	37,9	11	6,5	9	5,3	0	0,0	22	13,0
		E99	337	207	69,7	188	61	32,4	99	52,7	11	5,9	5	2,7	0	0,0	12	6,4
		B02	329	236	80,5	231	66	28,6	127	55,0	13	5,6	18	7,8	0	0,0	7	3,0
098	Sommerloch	E04	333	239	76,8	230	151	65,7	27	11,7	22	9,6	8	3,5	3	1,3	19	8,3
		E99	296	228	81,1	224	168	75,0	38	17,0	14	6,3	1	0,4	1	0,4	2	0,9
		B02	322	261	87,0	258	154	59,7	62	24,0	16	6,2	17	6,6	3	1,2	6	2,3
099	Spabrücken	E04	915	567	73,4	545	381	69,9	59	10,8	39	7,2	26	4,8	1	0,2	39	7,2
		E99	860	534	70,4	519	373	71,9	91	17,5	20	3,9	14	2,7	0	0,0	21	4,0
		B02	886	675	88,6	661	386	58,4	168	25,4	48	7,3	44	6,7	3	0,5	12	1,8
100	Spall	E04	117	89	84,0	75	22	29,3	30	40,0	6	8,0	12	16,0	1	1,3	4	5,3
		E99	134	98	83,1	91	32	35,2	46	50,5	7	7,7	4	4,4	1	1,1	1	1,1
		B02	132	97	84,3	95	21	22,1	47	49,5	7	7,4	18	18,9	1	1,1	1	1,1
101	Sponheim	E04	639	364	70,8	341	158	46,3	103	30,2	21	6,2	19	5,6	5	1,5	35	10,3
		E99	604	397	82,5	391	192	49,1	152	38,9	20	5,1	10	2,6	3	0,8	14	3,6
		B02	621	422	81,5	415	151	36,4	180	43,4	38	9,2	29	7,0	3	0,7	14	3,4
107	Waldböckelheim	E04	1.814	1.065	72,7	1.003	389	38,8	373	37,2	77	7,7	50	5,0	14	1,4	100	10,0
		E99	1.821	1.129	77,2	1.087	480	44,2	475	43,7	57	5,2	30	2,8	7	0,6	38	3,5
		B02	1.830	1.243	82,2	1.228	450	36,6	537	43,7	86	7,0	97	7,9	20	1,6	38	3,1
109	Wallhausen	E04	1.292	810	70,4	776	580	74,7	63	8,1	37	4,8	29	3,7	3	0,4	64	8,2
		E99	1.285	855	75,3	842	668	79,3	107	12,7	19	2,3	15	1,8	1	0,1	32	3,8
		B02	1.283	963	86,8	948	619	65,3	185	19,5	47	5,0	72	7,6	6	0,6	19	2,0
112	Weinsheim	E04	1.428	761	59,4	720	267	37,1	248	34,4	66	9,2	47	6,5	16	2,2	76	10,6
		E99	1.382	728	58,9	707	264	37,3	341	48,2	37	5,2	33	4,7	4	0,6	28	4,0
		B02	1.375	987	79,7	972	319	32,8	445	45,8	68	7,0	94	9,7	14	1,4	32	3,3
115	Winterbach	E04	397	245	68,8	236	84	35,6	84	35,6	11	4,7	26	11,0	2	0,8	29	12,3
		E99	377	260	74,5	255	106	41,6	107	42,0	11	4,3	10	3,9	0	0,0	21	8,2
		B02	385	285	84,6	281	96	34,2	137	48,8	18	6,4	17	6,0	1	0,4	12	4,3
Stromberg, VG																		
023	Daxweiler	E04	657	401	71,1	374	189	50,5	89	23,8	38	10,2	23	6,1	2	0,5	33	8,8
		E99	639	421	74,0	420	231	55,0	133	31,7	31	7,4	12	2,9	1	0,2	12	2,9
		B02	650	445	78,9	437	205	46,9	164	37,5	25	5,7	31	7,1	3	0,7	9	2,1
025	Dörrebach	E04	585	373	73,9	343	197	57,4	61	17,8	33	9,6	17	5,0	6	1,7	29	8,5
		E99	595	410	75,5	395	228	57,7	120	30,4	25	6,3	7	1,8	6	1,5	9	2,3
		B02	586	430	82,5	419	224	53,5	127	30,3	27	6,4	30	7,2	3	0,7	8	1,9

# 9. Ergebnisse der kreisangehörigen Gemeinden (ohne Briefwahl)

Schl. Nr.	Gemeinde	Wahl	Wahlberechtigte	Wähler	Wahlbeteiligung	Gültige Stimmen	von den gültigen Stimmen entfielen auf											
							CDU		SPD		GRÜNE		FDP		PDS		Sonstige	
			Anzahl	%	Anzahl	%	Anz.	%	Anz.	%	Anz.	%	Anz.	%	Anz.	%	Anz.	%
028	Eckenroth	E04	186	114	68,7	108	54	50,0	35	32,4	9	8,3	2	1,9	1	0,9	7	6,5
		E99	197	136	79,1	130	73	56,2	44	33,8	8	6,2	4	3,1	0	0,0	1	0,8
		B02	191	131	75,7	130	56	43,1	47	36,2	13	10,0	9	6,9	2	1,5	3	2,3
085	Roth	E04	214	122	65,9	109	64	58,7	17	15,6	7	6,4	8	7,3	2	1,8	11	10,1
		E99	205	135	73,0	129	85	65,9	29	22,5	5	3,9	2	1,6	1	0,8	7	5,4
		B02	212	157	84,9	155	78	50,3	52	33,5	9	5,8	11	7,1	1	0,6	4	2,6
091	Schöneberg	E04	519	309	64,0	280	169	60,4	49	17,5	21	7,5	8	2,9	6	2,1	27	9,6
		E99	515	353	73,2	336	208	61,9	80	23,8	21	6,3	10	3,0	5	1,5	12	3,6
		B02	528	395	80,6	380	188	49,5	123	32,4	33	8,7	24	6,3	5	1,3	7	1,8
093	Schweppenhausen	E04	741	391	59,4	376	151	40,2	121	32,2	40	10,6	29	7,7	2	0,5	33	8,8
		E99	711	389	60,5	376	170	45,2	152	40,4	22	5,9	19	5,1	0	0,0	13	3,5
		B02	734	507	81,1	500	181	36,2	226	45,2	37	7,4	42	8,4	2	0,4	12	2,4
095	Seibersbach	E04	1.113	646	65,9	589	306	52,0	138	23,4	47	8,0	35	5,9	10	1,7	53	9,0
		E99	1.118	687	70,8	657	372	56,6	212	32,3	21	3,2	21	3,2	3	0,5	28	4,3
		B02	1.125	838	85,9	823	389	47,3	276	33,5	45	5,5	77	9,4	8	1,0	28	3,4
103	Stromberg, St	E04	2.499	1.051	50,2	1.002	468	46,7	193	19,3	149	14,9	71	7,1	12	1,2	109	10,9
		E99	2.211	1.077	56,2	1.055	537	50,9	331	31,4	74	7,0	38	3,6	14	1,3	61	5,8
		B02	2.422	1.545	77,8	1.518	595	39,2	533	35,1	159	10,5	163	10,7	16	1,1	52	3,4
108	Waldlaubersheim	E04	676	410	67,1	391	126	32,2	146	37,3	44	11,3	33	8,4	4	1,0	38	9,7
		E99	674	428	70,2	411	138	33,6	216	52,6	27	6,6	10	2,4	2	0,5	18	4,4
		B02	669	497	84,5	491	150	30,5	233	47,5	43	8,8	48	9,8	3	0,6	14	2,9
110	Warmstroth	E04	339	204	74,5	178	91	51,1	38	21,3	21	11,8	10	5,6	1	0,6	17	9,6
		E99	354	211	73,3	203	102	50,2	62	30,5	15	7,4	13	6,4	0	0,0	11	5,4
		B02	342	224	77,0	218	79	36,2	81	37,2	19	8,7	33	15,1	0	0,0	6	2,8
231	Bernkastel-Wittlich, Landkreis																	
502	Morbach, verbandsfreie Gemeinde	E04	8.707	4.400	54,3	4.129	2.444	59,2	759	18,4	322	7,8	268	6,5	34	0,8	302	7,3
		E99	8.328	4.737	61,2	4.556	2.799	61,4	1.318	28,9	157	3,4	100	2,2	36	0,8	146	3,2
		B02	8.566	5.874	74,2	5.753	2.742	47,7	1.905	33,1	342	5,9	582	10,1	64	1,1	118	2,1
134	Wittlich, verbandsfreie Gemeinde	E04	13.327	5.297	45,0	5.081	2.526	49,7	1.217	24,0	570	11,2	383	7,5	55	1,1	330	6,5
		E99	12.830	5.579	50,0	5.430	2.942	54,2	1.654	30,5	380	7,0	210	3,9	37	0,7	207	3,8
		B02	13.206	8.206	72,8	8.097	3.395	41,9	2.934	36,2	766	9,5	736	9,1	81	1,0	185	2,3
	Bernkastel-Kues, VG																	
008	Bernkastel-Kues, St	E04	5.649	2.281	48,7	2.162	1.206	55,8	357	16,5	187	8,6	211	9,8	20	0,9	181	8,4
		E99	5.824	2.538	53,2	2.451	1.428	58,3	626	25,5	158	6,4	119	4,9	11	0,4	109	4,4
		B02	5.736	3.507	73,4	3.452	1.578	45,7	1.038	30,1	292	8,5	449	13,0	31	0,9	64	1,9
012	Brauneberg	E04	957	575	65,6	536	294	54,9	104	19,4	33	6,2	50	9,3	4	0,7	51	9,5
		E99	943	604	68,4	579	367	63,4	135	23,3	24	4,1	22	3,8	5	0,9	26	4,5
		B02	942	690	78,4	675	333	49,3	178	26,4	51	7,6	89	13,2	8	1,2	16	2,4
016	Burgen	E04	490	291	65,7	275	96	34,9	99	36,0	21	7,6	31	11,3	4	1,5	24	8,7
		E99	475	319	74,5	305	122	40,0	140	45,9	13	4,3	12	3,9	2	0,7	16	5,2
		B02	490	340	74,2	338	92	27,2	162	47,9	30	8,9	40	11,8	0	0,0	14	4,1
030	Erden	E04	331	236	80,5	218	144	66,1	22	10,1	9	4,1	22	10,1	3	1,4	18	8,3
		E99	333	241	79,5	233	171	73,4	32	13,7	9	3,9	12	5,2	2	0,9	7	3,0
		B02	339	262	84,8	256	141	55,1	51	19,9	23	9,0	35	13,7	3	1,2	3	1,2
040	Gornhausen	E04	170	136	85,0	124	63	50,8	25	20,2	9	7,3	16	12,9	1	0,8	10	8,1
		E99	191	144	80,4	139	78	56,1	43	30,9	7	5,0	7	5,0	0	0,0	4	2,9
		B02	184	157	94,6	153	58	37,9	59	38,6	10	6,5	20	13,1	2	1,3	4	2,6
041	Graach an der Mosel	E04	619	365	64,0	330	206	62,4	54	16,4	22	6,7	10	3,0	6	1,8	32	9,7
		E99	622	430	77,3	405	262	64,7	102	25,2	10	2,5	6	1,5	4	1,0	21	5,2
		B02	622	424	74,4	413	189	45,8	147	35,6	24	5,8	35	8,5	3	0,7	15	3,6
056	Hochscheid	E04	204	137	70,6	131	33	25,2	63	48,1	10	7,6	11	8,4	3	2,3	11	8,4
		E99	186	131	71,2	126	43	34,1	69	54,8	7	5,6	2	1,6	2	1,6	3	2,4
		B02	199	147	77,8	147	25	17,0	89	60,5	10	6,8	18	12,2	3	2,0	2	1,4
066	Kesten	E04	325	235	78,1	214	153	71,5	22	10,3	5	2,3	16	7,5	2	0,9	16	7,5
		E99	354	263	79,0	247	191	77,3	30	12,1	7	2,8	6	2,4	2	0,8	11	4,5
		B02	335	259	86,0	254	150	59,1	43	16,9	16	6,3	35	13,8	7	2,8	3	1,2

## 9. Ergebnisse der kreisangehörigen Gemeinden (ohne Briefwahl)

Schl. Nr.	Gemeinde	Wahl	Wahl- berech- tigte	Wähler	Wahl- betei- ligung	Gültige Stimm- men	von den gültigen Stimmen entfielen auf											
							CDU		SPD		GRÜNE		FDP		PDS		Sonstige	
			Anzahl	%	Anzahl	%	Anz.	%	Anz.	%	Anz.	%	Anz.	%	Anz.	%		
070	Kleinich	E04	610	407	70,7	393	150	38,2	139	35,4	40	10,2	36	9,2	2	0,5	26	6,6
		E99	596	405	72,2	390	164	42,1	151	38,7	32	8,2	21	5,4	1	0,3	21	5,4
		B02	600	430	77,3	427	112	26,2	194	45,4	45	10,5	57	13,3	7	1,6	12	2,8
071	Kommen	E04	222	167	84,3	162	67	41,4	41	25,3	12	7,4	25	15,4	2	1,2	15	9,3
		E99	207	133	65,5	122	48	39,3	49	40,2	13	10,7	5	4,1	0	0,0	7	5,7
		B02	218	156	76,8	154	46	29,9	56	36,4	13	8,4	33	21,4	0	0,0	6	3,9
075	Lieser	E04	991	614	68,1	558	359	64,3	89	15,9	31	5,6	27	4,8	3	0,5	49	8,8
		E99	1.009	713	76,5	654	432	66,1	156	23,9	20	3,1	16	2,4	3	0,5	27	4,1
		B02	998	680	76,1	668	337	50,4	191	28,6	43	6,4	71	10,6	3	0,4	23	3,4
076	Löslich	E04	347	246	79,9	227	132	58,1	44	19,4	11	4,8	19	8,4	3	1,3	18	7,9
		E99	345	258	82,4	252	161	63,9	62	24,6	8	3,2	12	4,8	2	0,8	7	2,8
		B02	348	260	84,4	250	117	46,8	77	30,8	16	6,4	32	12,8	0	0,0	8	3,2
077	Longkamp	E04	880	469	57,0	444	262	59,0	82	18,5	31	7,0	31	7,0	4	0,9	34	7,7
		E99	864	480	59,9	462	286	61,9	124	26,8	21	4,5	10	2,2	1	0,2	20	4,3
		B02	869	645	80,1	641	265	41,3	216	33,7	49	7,6	97	15,1	2	0,3	12	1,9
081	Maring-Noviant	E04	1.235	737	75,4	690	444	64,3	106	15,4	63	9,1	27	3,9	5	0,7	45	6,5
		E99	1.203	862	83,7	832	526	63,2	194	23,3	42	5,0	18	2,2	10	1,2	42	5,0
		B02	1.241	896	83,6	879	419	47,7	255	29,0	71	8,1	105	11,9	4	0,5	25	2,8
087	Monzelfeld	E04	1.010	543	60,4	495	264	53,3	120	24,2	35	7,1	25	5,1	5	1,0	46	9,3
		E99	1.004	626	72,4	596	312	52,3	213	35,7	35	5,9	8	1,3	9	1,5	19	3,2
		B02	1.026	739	79,0	728	295	40,5	275	37,8	55	7,6	69	9,5	10	1,4	24	3,3
090	Mülheim	E04	792	464	65,9	434	180	41,5	111	25,6	39	9,0	58	13,4	6	1,4	40	9,2
		E99	749	455	67,0	444	205	46,2	147	33,1	17	3,8	41	9,2	4	0,9	30	6,8
		B02	764	544	79,2	539	181	33,6	204	37,8	43	8,0	96	17,8	1	0,2	14	2,6
125	Ürzig	E04	784	496	73,7	466	279	59,9	65	13,9	39	8,4	35	7,5	6	1,3	42	9,0
		E99	782	467	71,8	446	288	64,6	95	21,3	28	6,3	17	3,8	0	0,0	18	4,0
		B02	797	566	80,5	562	273	48,6	147	26,2	54	9,6	67	11,9	4	0,7	17	3,0
126	Veldenz	E04	747	452	65,0	415	175	42,2	118	28,4	26	6,3	38	9,2	5	1,2	53	12,8
		E99	765	460	66,3	440	196	44,5	183	41,6	16	3,6	13	3,0	3	0,7	29	6,6
		B02	751	500	72,4	491	154	31,4	233	47,5	24	4,9	57	11,6	5	1,0	18	3,7
133	Wintrich	E04	821	574	75,9	488	287	58,8	70	14,3	19	3,9	44	9,0	7	1,4	61	12,5
		E99	850	653	82,7	610	392	64,3	127	20,8	21	3,4	25	4,1	2	0,3	43	7,0
		B02	832	646	83,7	628	291	46,3	176	28,0	31	4,9	95	15,1	9	1,4	26	4,1
136	Zeltingen-Rachtig	E04	1.880	1.092	72,0	1.028	676	65,8	151	14,7	84	8,2	40	3,9	4	0,4	73	7,1
		E99	1.940	1.131	73,7	1.078	712	66,0	224	20,8	66	6,1	30	2,8	8	0,7	38	3,5
		B02	1.885	1.409	84,1	1.391	688	49,5	419	30,1	100	7,2	144	10,4	11	0,8	29	2,1
Kröv-Bausendorf, VG																		
004	Bausendorf	E04	1.053	529	54,8	502	287	57,2	124	24,7	26	5,2	26	5,2	5	1,0	34	6,8
		E99	1.015	661	71,4	633	360	56,9	235	37,1	24	3,8	3	0,5	1	0,2	10	1,6
		B02	1.051	742	76,7	717	318	44,4	261	36,4	45	6,3	70	9,8	5	0,7	18	2,5
005	Bengel	E04	723	318	48,2	302	176	58,3	70	23,2	13	4,3	14	4,6	2	0,7	27	8,9
		E99	706	372	59,0	360	200	55,6	130	36,1	9	2,5	7	1,9	3	0,8	11	3,1
		B02	717	503	77,3	492	193	39,2	184	37,4	37	7,5	53	10,8	4	0,8	21	4,3
020	Diefenbach	E04	58	40	75,5	38	22	57,9	2	5,3	2	5,3	7	18,4	0	0,0	5	13,2
		E99	49	34	72,3	34	22	64,7	7	20,6	2	5,9	1	2,9	0	0,0	2	5,9
		B02	52	39	88,6	38	17	44,7	10	26,3	1	2,6	7	18,4	1	2,6	2	5,3
033	Flußbach	E04	373	212	60,1	201	131	65,2	22	10,9	14	7,0	17	8,5	0	0,0	17	8,5
		E99	328	216	68,8	206	127	61,7	48	23,3	10	4,9	7	3,4	2	1,0	12	5,8
		B02	344	249	78,1	243	120	49,4	79	32,5	13	5,3	22	9,1	2	0,8	7	2,9
057	Hontheim	E04	662	478	76,2	454	313	68,9	60	13,2	8	1,8	19	4,2	8	1,8	46	10,1
		E99	667	462	73,8	444	311	70,0	102	23,0	12	2,7	8	1,8	0	0,0	11	2,5
		B02	682	511	80,2	497	302	60,8	132	26,6	10	2,0	41	8,2	4	0,8	8	1,6
067	Kinderbeuern	E04	868	476	59,9	450	225	50,0	132	29,3	18	4,0	23	5,1	6	1,3	46	10,2
		E99	865	483	60,1	467	203	43,5	218	46,7	16	3,4	14	3,0	1	0,2	15	3,2
		B02	884	576	72,9	559	209	37,4	243	43,5	39	7,0	51	9,1	3	0,5	14	2,5
068	Kinheim	E04	693	400	64,4	376	237	63,0	41	10,9	20	5,3	57	15,2	0	0,0	21	5,6
		E99	679	479	76,4	455	292	64,2	89	19,6	24	5,3	27	5,9	0	0,0	23	5,1
		B02	687	508	82,1	496	242	48,8	124	25,0	33	6,7	82	16,5	3	0,6	12	2,4

## 9. Ergebnisse der kreisangehörigen Gemeinden (ohne Briefwahl)

Schl. Nr.	Gemeinde	Wahl	Wahlberechtigte	Wähler	Wahlbeteiligung	Gültige Stimmen	von den gültigen Stimmen entfielen auf											
							CDU		SPD		GRÜNE		FDP		PDS		Sonstige	
			Anzahl	%	Anzahl	%	Anz.	%	Anz.	%	Anz.	%	Anz.	%	Anz.	%	Anz.	%
072	Kröv	E04	1.958	982	56,1	939	560	59,6	125	13,3	39	4,2	152	16,2	2	0,2	61	6,5
		E99	1.956	1.124	67,4	1.085	678	62,5	216	19,9	36	3,3	96	8,8	3	0,3	56	5,2
		B02	2.002	1.360	75,1	1.331	719	54,0	327	24,6	50	3,8	197	14,8	3	0,2	35	2,6
110	Reil	E04	945	551	62,5	519	271	52,2	108	20,8	24	4,6	52	10,0	9	1,7	55	10,6
		E99	955	620	71,4	600	354	59,0	169	28,2	26	4,3	20	3,3	6	1,0	25	4,2
		B02	954	709	80,8	685	323	47,2	200	29,2	47	6,9	92	13,4	8	1,2	15	2,2
132	Willwerscheid	E04	49	29	64,4	28	11	39,3	8	28,6	2	7,1	3	10,7	1	3,6	3	10,7
		E99	35	32	91,4	32	18	56,3	11	34,4	2	6,3	0	0,0	0	0,0	1	3,1
		B02	47	37	78,7	36	13	36,1	14	38,9	5	13,9	4	11,1	0	0,0	0	0,0
	Manderscheid, VG																	
009	Bettenfeld	E04	609	433	83,8	400	235	58,8	62	15,5	18	4,5	29	7,3	4	1,0	52	13,0
		E99	598	385	74,0	365	226	61,9	95	26,0	14	3,8	7	1,9	1	0,3	22	6,0
		B02	606	455	82,1	443	216	48,8	139	31,4	24	5,4	43	9,7	6	1,4	15	3,4
021	Dierfeld	E04	8	8	100,0	8	0	0,0	0	0,0	0	0,0	1	12,5	0	0,0	7	87,5
		E99	9	8	88,9	8	1	12,5	0	0,0	1	12,5	0	0,0	0	0,0	6	75,0
025	Eckfeld	E04	286	212	77,7	199	149	74,9	18	9,0	12	6,0	7	3,5	1	0,5	12	6,0
		E99	297	230	81,3	219	167	76,3	34	15,5	10	4,6	3	1,4	0	0,0	5	2,3
		B02	294	237	84,6	233	146	62,7	52	22,3	11	4,7	20	8,6	1	0,4	3	1,3
026	Eisenschmitt	E04	291	182	65,9	160	99	61,9	22	13,8	8	5,0	18	11,3	0	0,0	13	8,1
		E99	321	213	72,0	205	121	59,0	54	26,3	12	5,9	11	5,4	1	0,5	6	2,9
		B02	308	213	73,4	210	94	44,8	66	31,4	13	6,2	28	13,3	0	0,0	9	4,3
036	Gipperath	E04	205	125	62,2	117	69	59,0	34	29,1	8	6,8	2	1,7	1	0,9	3	2,6
		E99	194	151	79,9	146	91	62,3	43	29,5	8	5,5	2	1,4	1	0,7	1	0,7
		B02	197	172	89,6	170	79	46,5	62	36,5	9	5,3	17	10,0	1	0,6	2	1,2
044	Greimerath	E04	171	139	84,8	131	68	51,9	22	16,8	22	16,8	8	6,1	3	2,3	8	6,1
		E99	170	142	89,3	138	87	63,0	33	23,9	11	8,0	4	2,9	0	0,0	3	2,2
		B02	183	154	93,3	152	66	43,4	50	32,9	21	13,8	13	8,6	2	1,3	0	0,0
046	Großlittgen	E04	827	478	64,7	439	272	62,0	84	19,1	29	6,6	16	3,6	4	0,9	34	7,7
		E99	783	510	73,6	488	300	61,5	124	25,4	27	5,5	9	1,8	3	0,6	25	5,1
		B02	805	512	73,9	505	253	50,1	160	31,7	35	6,9	44	8,7	3	0,6	10	2,0
049	Hasborn	E04	417	236	60,2	222	135	60,8	35	15,8	25	11,3	6	2,7	2	0,9	19	8,6
		E99	319	207	67,9	200	133	66,5	40	20,0	17	8,5	3	1,5	1	0,5	6	3,0
		B02	387	303	81,7	298	157	52,7	82	27,5	32	10,7	22	7,4	0	0,0	5	1,7
065	Karl	E04	170	121	73,3	100	60	60,0	20	20,0	5	5,0	6	6,0	1	1,0	8	8,0
		E99	179	124	76,1	114	80	70,2	25	21,9	5	4,4	0	0,0	0	0,0	4	3,5
		B02	177	133	79,6	130	73	56,2	29	22,3	8	6,2	14	10,8	3	2,3	3	2,3
074	Laufeld	E04	405	280	71,6	264	202	76,5	26	9,8	11	4,2	9	3,4	2	0,8	14	5,3
		E99	396	304	78,6	287	220	76,7	51	17,8	6	2,1	2	0,7	2	0,7	6	2,1
		B02	413	340	85,6	337	227	67,4	64	19,0	11	3,3	23	6,8	3	0,9	9	2,7
080	Manderscheid, St.	E04	1.024	560	64,3	531	324	61,0	88	16,6	49	9,2	20	3,8	2	0,4	48	9,0
		E99	1.017	605	69,2	582	378	64,9	129	22,2	36	6,2	20	3,4	3	0,5	16	2,7
		B02	1.048	709	80,6	703	354	50,4	210	29,9	53	7,5	59	8,4	3	0,4	24	3,4
082	Meerfeld	E04	269	199	74,8	179	143	79,9	14	7,8	7	3,9	13	7,3	0	0,0	2	1,1
		E99	284	234	83,9	217	170	78,3	31	14,3	5	2,3	6	2,8	1	0,5	4	1,8
		B02	271	221	85,7	217	143	65,9	42	19,4	6	2,8	25	11,5	0	0,0	1	0,5
091	Musweiler	E04	54	36	72,0	34	25	73,5	5	14,7	1	2,9	1	2,9	0	0,0	2	5,9
		E99	56	41	77,4	38	28	73,7	7	18,4	1	2,6	0	0,0	0	0,0	2	5,3
		B02	55	38	77,6	35	22	62,9	7	20,0	2	5,7	3	8,6	0	0,0	1	2,9
095	Niederöfflingen	E04	370	217	61,8	205	150	73,2	26	12,7	8	3,9	9	4,4	0	0,0	12	5,9
		E99	343	235	69,9	228	169	74,1	41	18,0	6	2,6	5	2,2	0	0,0	7	3,1
		B02	367	292	85,4	290	160	55,2	89	30,7	10	3,4	27	9,3	0	0,0	4	1,4
096	Niederscheidweiler	E04	213	127	62,9	116	68	58,6	25	21,6	9	7,8	6	5,2	2	1,7	6	5,2
		E99	210	136	68,0	130	81	62,3	38	29,2	6	4,6	3	2,3	0	0,0	2	1,5
		B02	213	160	80,0	155	82	52,9	54	34,8	9	5,8	8	5,2	0	0,0	2	1,3
100	Oberöfflingen	E04	227	187	86,6	171	132	77,2	14	8,2	9	5,3	10	5,8	1	0,6	5	2,9
		E99	211	170	83,3	166	118	71,1	25	15,1	7	4,2	4	2,4	1	0,6	11	6,6
		B02	229	167	81,1	164	87	53,0	43	26,2	12	7,3	18	11,0	0	0,0	4	2,4

## 9. Ergebnisse der kreisangehörigen Gemeinden (ohne Briefwahl)

Schl. Nr.	Gemeinde	Wahl	Wahlberechtigte	Wähler	Wahlbeteiligung	Gültige Stimmen	von den gültigen Stimmen entfielen auf											
							CDU		SPD		GRÜNE		FDP		PDS		Sonstige	
			Anzahl		%	Anzahl		%	Anz.	%	Anz.	%	Anz.	%	Anz.	%	Anz.	%
101	Oberscheidweiler	E04	153	110	75,9	104	59	56,7	18	17,3	8	7,7	6	5,8	1	1,0	12	11,5
		E99	143	106	76,8	100	65	65,0	20	20,0	3	3,0	3	3,0	1	1,0	8	8,0
		B02	148	118	86,8	115	50	43,5	27	23,5	15	13,0	15	13,0	0	0,0	8	7,0
104	Pantenburg	E04	204	144	71,6	135	99	73,3	11	8,1	10	7,4	8	5,9	1	0,7	6	4,4
		E99	208	162	82,2	157	114	72,6	21	13,4	8	5,1	9	5,7	0	0,0	5	3,2
		B02	200	156	87,2	154	100	64,9	34	22,1	12	7,8	7	4,5	0	0,0	1	0,6
114	Schladt	E04	108	77	72,6	73	49	67,1	5	6,8	4	5,5	4	5,5	0	0,0	11	15,1
		E99	100	71	73,2	67	53	79,1	7	10,4	2	3,0	1	1,5	0	0,0	4	6,0
		B02	106	78	78,0	76	47	61,8	20	26,3	3	3,9	6	7,9	0	0,0	0	0,0
116	Schwarzenborn	E04	40	31	88,6	28	21	75,0	2	7,1	3	10,7	0	0,0	2	7,1	0	0,0
		E99	33	24	85,7	20	14	70,0	3	15,0	2	10,0	1	5,0	0	0,0	0	0,0
		B02	40	30	81,1	30	21	70,0	2	6,7	4	13,3	3	10,0	0	0,0	0	0,0
127	Wallscheid	E04	288	185	70,9	175	125	71,4	20	11,4	17	9,7	10	5,7	1	0,6	2	1,1
		E99	314	233	80,3	229	166	72,5	39	17,0	11	4,8	9	3,9	0	0,0	4	1,7
		B02	290	231	87,5	227	133	58,6	58	25,6	14	6,2	17	7,5	0	0,0	5	2,2
Neumagen-Dhron, VG																		
086	Minheim	E04	414	303	79,1	274	178	65,0	32	11,7	15	5,5	17	6,2	1	0,4	31	11,3
		E99	417	303	76,7	290	197	67,9	61	21,0	15	5,2	7	2,4	0	0,0	10	3,4
		B02	413	328	84,8	323	181	56,0	84	26,0	17	5,3	33	10,2	0	0,0	8	2,5
092	Neumagen-Dhron	E04	1.882	1.036	62,0	953	517	54,2	222	23,3	47	4,9	66	6,9	12	1,3	89	9,3
		E99	1.919	1.168	65,0	1.099	648	59,0	318	28,9	39	3,5	44	4,0	1	0,1	49	4,5
		B02	1.914	1.372	78,1	1.342	629	46,9	446	33,2	59	4,4	156	11,6	17	1,3	35	2,6
105	Piesport	E04	1.707	1.035	65,2	953	510	53,5	194	20,4	56	5,9	88	9,2	5	0,5	100	10,5
		E99	1.684	1.131	70,6	1.079	609	56,4	344	31,9	23	2,1	51	4,7	4	0,4	48	4,4
		B02	1.692	1.272	80,9	1.240	554	44,7	410	33,1	62	5,0	156	12,6	14	1,1	44	3,5
207	Trittenheim	E04	932	532	61,8	507	342	67,5	56	11,0	22	4,3	33	6,5	0	0,0	54	10,7
		E99	949	614	68,3	587	403	68,7	117	19,9	8	1,4	26	4,4	1	0,2	32	5,5
		B02	939	687	81,3	665	350	52,6	164	24,7	25	3,8	97	14,6	7	1,1	22	3,3
Thalfang am Erbeskopf, VG																		
006	Berglicht	E04	400	260	67,4	240	136	56,7	60	25,0	5	2,1	18	7,5	0	0,0	21	8,8
		E99	400	304	79,4	292	167	57,2	103	35,3	5	1,7	8	2,7	0	0,0	9	3,1
		B02	389	301	81,8	298	149	50,0	106	35,6	14	4,7	21	7,0	0	0,0	8	2,7
202	Breit	E04	208	161	81,7	147	97	66,0	19	12,9	9	6,1	4	2,7	0	0,0	18	12,2
		E99	201	164	82,0	151	114	75,5	30	19,9	2	1,3	1	0,7	1	0,7	3	2,0
		B02	208	170	86,7	167	96	57,5	44	26,3	11	6,6	13	7,8	0	0,0	3	1,8
203	Büdlisch	E04	172	127	83,0	114	80	70,2	14	12,3	5	4,4	4	3,5	0	0,0	11	9,6
		E99	170	137	90,1	122	86	70,5	27	22,1	5	4,1	1	0,8	0	0,0	3	2,5
		B02	168	128	81,5	124	74	59,7	26	21,0	9	7,3	11	8,9	3	2,4	1	0,8
017	Burtscheid	E04	106	78	77,2	70	18	25,7	30	42,9	6	8,6	7	10,0	0	0,0	9	12,9
		E99	98	80	82,5	80	26	32,5	43	53,8	2	2,5	4	5,0	0	0,0	5	6,3
		B02	98	73	76,8	72	7	9,7	45	62,5	10	13,9	7	9,7	1	1,4	2	2,8
018	Deuselbach	E04	226	153	71,2	150	48	32,0	39	26,0	10	6,7	25	16,7	5	3,3	23	15,3
		E99	236	148	67,9	143	54	37,8	52	36,4	5	3,5	16	11,2	0	0,0	16	11,2
		B02	235	171	78,8	165	46	27,9	67	40,6	11	6,7	29	17,6	1	0,6	11	6,7
019	Dhronecken	E04	112	78	75,7	75	15	20,0	33	44,0	4	5,3	3	4,0	5	6,7	15	20,0
		E99	113	87	84,5	85	16	18,8	58	68,2	3	3,5	3	3,5	2	2,4	3	3,5
		B02	108	80	78,4	79	10	12,7	50	63,3	6	7,6	5	6,3	3	3,8	5	6,3
032	Ettert	E04	61	53	89,8	52	29	55,8	11	21,2	1	1,9	8	15,4	1	1,9	2	3,8
		E99	65	52	82,5	52	35	67,3	9	17,3	0	0,0	5	9,6	1	1,9	2	3,8
		B02	66	58	90,6	57	25	43,9	17	29,8	2	3,5	9	15,8	1	1,8	3	5,3
035	Gielert	E04	127	87	70,2	77	34	44,2	29	37,7	4	5,2	3	3,9	1	1,3	6	7,8
		E99	140	90	66,7	86	39	45,3	39	45,3	1	1,2	5	5,8	0	0,0	2	2,3
		B02	137	96	72,2	95	29	30,5	44	46,3	8	8,4	14	14,7	0	0,0	0	0,0
042	Gräfendhron	E04	96	75	92,6	69	40	58,0	10	14,5	2	2,9	7	10,1	2	2,9	8	11,6
		E99	105	84	80,8	77	52	67,5	21	27,3	0	0,0	0	0,0	1	1,3	3	3,9
		B02	96	70	76,1	69	28	40,6	23	33,3	3	4,3	9	13,0	0	0,0	6	8,7

## 9. Ergebnisse der kreisangehörigen Gemeinden (ohne Briefwahl)

Schl. Nr.	Gemeinde	Wahl	Wahl- berech- tigte	Wähler	Wahl- betei- ligung	Gültige Stim- men	von den gültigen Stimmen entfielen auf											
							CDU		SPD		GRÜNE		FDP		PDS		Sonstige	
							Anzahl	%	Anzahl	%	Anz.	%	Anz.	%	Anz.	%	Anz.	%
204	Heidenburg	E04	570	358	66,4	338	157	46,4	114	33,7	14	4,1	24	7,1	5	1,5	24	7,1
		E99	582	417	76,9	395	181	45,8	181	45,8	10	2,5	12	3,0	1	0,3	10	2,5
		B02	582	439	81,6	426	166	39,0	190	44,6	9	2,1	47	11,0	7	1,6	7	1,6
054	Hilscheid	E04	242	145	63,0	138	44	31,9	55	39,9	6	4,3	15	10,9	1	0,7	17	12,3
		E99	235	162	69,8	159	53	33,3	89	56,0	0	0,0	9	5,7	1	0,6	7	4,4
		B02	240	180	77,9	178	43	24,2	93	52,2	9	5,1	25	14,0	2	1,1	6	3,4
058	Horath	E04	356	264	76,5	239	169	70,7	28	11,7	9	3,8	17	7,1	0	0,0	16	6,7
		E99	357	258	75,0	246	195	79,3	31	12,6	3	1,2	10	4,1	0	0,0	7	2,8
		B02	363	286	81,7	281	178	63,3	53	18,9	8	2,8	30	10,7	1	0,4	11	3,9
064	Immert	E04	135	98	77,2	96	36	37,5	40	41,7	4	4,2	8	8,3	0	0,0	8	8,3
		E99	131	101	77,1	100	34	34,0	51	51,0	5	5,0	4	4,0	0	0,0	6	6,0
		B02	133	109	87,2	107	28	26,2	58	54,2	10	9,3	8	7,5	1	0,9	2	1,9
078	Lückenburg	E04	67	54	83,1	52	19	36,5	12	23,1	6	11,5	5	9,6	0	0,0	10	19,2
		E99	67	60	89,6	56	27	48,2	17	30,4	2	3,6	6	10,7	0	0,0	4	7,1
		B02	70	61	88,4	61	21	34,4	22	36,1	6	9,8	10	16,4	0	0,0	2	3,3
079	Malborn	E04	1.137	691	64,6	604	269	44,5	206	34,1	29	4,8	21	3,5	8	1,3	71	11,8
		E99	1.140	788	74,1	752	331	44,0	355	47,2	17	2,3	17	2,3	4	0,5	28	3,7
		B02	1.144	866	82,0	841	275	32,7	437	52,0	39	4,6	58	6,9	6	0,7	26	3,1
083	Merschbach	E04	49	43	89,6	40	15	37,5	5	12,5	2	5,0	10	25,0	1	2,5	7	17,5
		E99	50	44	91,7	41	26	63,4	4	9,8	2	4,9	4	9,8	0	0,0	5	12,2
		B02	45	40	93,0	39	18	46,2	5	12,8	2	5,1	7	17,9	1	2,6	6	15,4
093	Neunkirchen	E04	121	94	79,7	85	39	45,9	13	15,3	10	11,8	9	10,6	0	0,0	14	16,5
		E99	129	106	86,2	100	67	67,0	27	27,0	4	4,0	0	0,0	0	0,0	2	2,0
		B02	118	96	85,7	95	53	55,8	22	23,2	5	5,3	8	8,4	1	1,1	6	6,3
112	Rorodt	E04	45	28	63,6	27	6	22,2	8	29,6	0	0,0	4	14,8	0	0,0	9	33,3
		E99	49	30	62,5	30	7	23,3	15	50,0	0	0,0	3	10,0	1	3,3	4	13,3
		B02	43	30	73,2	29	8	27,6	10	34,5	2	6,9	5	17,2	1	3,4	3	10,3
115	Schönberg	E04	183	125	71,0	111	69	62,2	12	10,8	6	5,4	9	8,1	0	0,0	15	13,5
		E99	192	146	78,5	133	96	72,2	25	18,8	3	2,3	1	0,8	3	2,3	5	3,8
		B02	189	141	82,9	134	77	57,5	31	23,1	3	2,2	11	8,2	3	2,2	9	6,7
122	Talling	E04	177	115	67,6	106	48	45,3	26	24,5	8	7,5	14	13,2	0	0,0	10	9,4
		E99	177	114	69,1	106	57	53,8	34	32,1	2	1,9	8	7,5	0	0,0	5	4,7
		B02	168	123	79,9	123	46	37,4	46	37,4	7	5,7	21	17,1	0	0,0	3	2,4
123	Thalfang	E04	1.481	741	54,7	719	296	41,2	208	28,9	47	6,5	88	12,2	14	1,9	66	9,2
		E99	1.421	787	61,6	772	349	45,2	302	39,1	38	4,9	51	6,6	4	0,5	28	3,6
		B02	1.454	953	75,7	940	335	35,6	368	39,1	70	7,4	132	14,0	13	1,4	22	2,3
Traben-Trarbach, VG																		
014	Burg	E04	347	210	64,8	194	134	69,1	28	14,4	13	6,7	4	2,1	3	1,5	12	6,2
		E99	361	250	75,1	239	158	66,1	50	20,9	14	5,9	4	1,7	1	0,4	12	5,0
		B02	370	261	76,3	258	148	57,4	60	23,3	15	5,8	32	12,4	0	0,0	3	1,2
029	Enkirch	E04	1.326	823	70,0	782	381	48,7	238	30,4	52	6,6	69	8,8	3	0,4	39	5,0
		E99	1.328	789	69,7	765	344	45,0	316	41,3	25	3,3	58	7,6	2	0,3	20	2,6
		B02	1.319	996	82,5	986	313	31,7	393	39,9	89	9,0	175	17,7	4	0,4	12	1,2
501	Irmenach	E04	609	391	68,7	367	149	40,6	111	30,2	33	9,0	42	11,4	11	3,0	21	5,7
		E99	611	429	75,0	415	171	41,2	188	45,3	19	4,6	23	5,5	1	0,2	13	3,1
		B02	632	499	83,4	490	125	25,5	247	50,4	30	6,1	74	15,1	6	1,2	8	1,6
206	Lötzbereun	E04	385	216	58,9	199	43	21,6	86	43,2	29	14,6	15	7,5	2	1,0	24	12,1
		E99	370	226	63,5	213	55	25,8	118	55,4	18	8,5	8	3,8	4	1,9	10	4,7
		B02	380	271	78,1	263	46	17,5	143	54,4	33	12,5	29	11,0	2	0,8	10	3,8
120	Starkenburger	E04	193	144	92,3	131	69	52,7	35	26,7	5	3,8	13	9,9	2	1,5	7	5,3
		E99	197	141	75,0	137	75	54,7	51	37,2	3	2,2	4	2,9	1	0,7	3	2,2
		B02	198	161	85,2	160	75	46,9	53	33,1	8	5,0	20	12,5	2	1,3	2	1,3
124	Traben-Trarbach, St	E04	4.506	2.018	52,0	1.929	1.009	52,3	425	22,0	172	8,9	153	7,9	19	1,0	151	7,8
		E99	4.538	2.150	54,2	2.081	1.095	52,6	687	33,0	97	4,7	97	4,7	13	0,6	92	4,4
		B02	4.474	2.810	72,6	2.775	1.085	39,1	1.018	36,7	224	8,1	359	12,9	32	1,2	57	2,1

## 9. Ergebnisse der kreisangehörigen Gemeinden (ohne Briefwahl)

Schl. Nr.	Gemeinde	Wahl	Wahlberechtigte	Wähler	Wahlbeteiligung	Gültige Stimmen	von den gültigen Stimmen entfielen auf											
							CDU		SPD		GRÜNE		FDP		PDS		Sonstige	
			Anzahl		%	Anzahl		%	Anz.	%	Anz.	%	Anz.	%	Anz.	%	Anz.	%
	Wittlich-Land, VG																	
001	Altrich	E04	1.222	609	54,9	570	282	49,5	138	24,2	51	8,9	42	7,4	3	0,5	54	9,5
		E99	1.151	648	61,1	616	345	56,0	202	32,8	38	6,2	7	1,1	3	0,5	21	3,4
		B02	1.190	814	76,6	805	306	38,0	330	41,0	74	9,2	72	8,9	4	0,5	19	2,4
003	Arenrath	E04	294	196	71,3	182	119	65,4	25	13,7	3	1,6	21	11,5	2	1,1	12	6,6
		E99	284	213	75,8	206	149	72,3	36	17,5	8	3,9	10	4,9	0	0,0	3	1,5
		B02	299	238	83,8	234	132	56,4	59	25,2	10	4,3	24	10,3	1	0,4	8	3,4
007	Bergweiler	E04	705	437	69,7	405	220	54,3	82	20,2	24	5,9	27	6,7	12	3,0	40	9,9
		E99	679	479	76,9	469	282	60,1	140	29,9	19	4,1	7	1,5	0	0,0	21	4,5
		B02	710	528	81,4	523	243	46,5	189	36,1	24	4,6	44	8,4	4	0,8	19	3,6
010	Binsfeld	E04	836	448	58,0	420	285	67,9	56	13,3	14	3,3	15	3,6	2	0,5	48	11,4
		E99	875	548	66,3	523	357	68,3	126	24,1	7	1,3	16	3,1	1	0,2	16	3,1
		B02	874	581	70,2	566	311	54,9	162	28,6	18	3,2	47	8,3	6	1,1	22	3,9
013	Bruch	E04	381	250	69,4	227	156	68,7	37	16,3	8	3,5	8	3,5	1	0,4	17	7,5
		E99	365	247	72,9	242	139	57,4	81	33,5	9	3,7	7	2,9	0	0,0	6	2,5
		B02	382	269	76,2	265	130	49,1	84	31,7	19	7,2	20	7,5	2	0,8	10	3,8
022	Dierscheid	E04	131	83	76,1	74	41	55,4	18	24,3	4	5,4	2	2,7	0	0,0	9	12,2
		E99	132	101	85,6	92	53	57,6	29	31,5	5	5,4	1	1,1	0	0,0	4	4,3
		B02	131	99	83,9	98	39	39,8	35	35,7	9	9,2	14	14,3	0	0,0	1	1,0
023	Dodenburg	E04	85	58	70,7	58	35	60,3	14	24,1	6	10,3	2	3,4	0	0,0	1	1,7
		E99	89	60	69,8	60	35	58,3	21	35,0	3	5,0	1	1,7	0	0,0	0	0,0
		B02	83	55	72,4	55	28	50,9	19	34,5	5	9,1	3	5,5	0	0,0	0	0,0
024	Dreis	E04	1.098	680	67,9	619	370	59,8	127	20,5	51	8,2	42	6,8	3	0,5	26	4,2
		E99	1.078	703	68,2	678	440	64,9	191	28,2	15	2,2	9	1,3	1	0,1	22	3,2
		B02	1.090	855	82,9	844	456	54,0	271	32,1	48	5,7	53	6,3	5	0,6	11	1,3
031	Esch	E04	347	203	64,9	193	121	62,7	39	20,2	6	3,1	2	1,0	2	1,0	23	11,9
		E99	378	259	73,0	253	148	58,5	79	31,2	4	1,6	5	2,0	0	0,0	17	6,7
		B02	372	274	79,7	270	150	55,6	86	31,9	8	3,0	18	6,7	3	1,1	5	1,9
037	Gladbach	E04	294	200	72,5	185	87	47,0	68	36,8	7	3,8	7	3,8	0	0,0	16	8,6
		E99	324	226	74,1	225	121	53,8	84	37,3	6	2,7	5	2,2	1	0,4	8	3,6
		B02	298	228	82,0	220	95	43,2	101	45,9	9	4,1	8	3,6	1	0,5	6	2,7
050	Heckenmünster	E04	97	65	70,7	64	30	46,9	17	26,6	12	18,8	2	3,1	0	0,0	3	4,7
		E99	94	72	84,7	69	30	43,5	29	42,0	5	7,2	1	1,4	0	0,0	4	5,8
		B02	99	78	81,3	76	23	30,3	33	43,4	8	10,5	8	10,5	0	0,0	4	5,3
051	Heidweiler	E04	136	94	77,7	87	63	72,4	10	11,5	5	5,7	2	2,3	0	0,0	7	8,0
		E99	139	103	79,8	96	69	71,9	19	19,8	1	1,0	4	4,2	0	0,0	3	3,1
		B02	140	116	85,3	116	76	65,5	29	25,0	5	4,3	4	3,4	0	0,0	2	1,7
053	Hetzerath	E04	1.567	927	65,1	877	494	56,3	201	22,9	61	7,0	51	5,8	7	0,8	63	7,2
		E99	1.519	1.054	75,3	1.016	623	61,3	283	27,9	54	5,3	33	3,2	0	0,0	23	2,3
		B02	1.564	1.146	80,8	1.126	449	39,9	425	37,7	95	8,4	122	10,8	8	0,7	27	2,4
062	Hupperath	E04	447	282	72,9	261	151	57,9	53	20,3	10	3,8	13	5,0	1	0,4	33	12,6
		E99	422	319	79,2	298	200	67,1	68	22,8	9	3,0	7	2,3	1	0,3	13	4,4
		B02	450	336	82,0	330	159	48,2	98	29,7	21	6,4	27	8,2	2	0,6	23	7,0
069	Klausen	E04	990	619	67,2	562	280	49,8	145	25,8	44	7,8	36	6,4	6	1,1	51	9,1
		E99	979	685	73,4	645	316	49,0	243	37,7	29	4,5	17	2,6	4	0,6	36	5,6
		B02	989	734	80,2	719	303	42,1	259	36,0	49	6,8	78	10,8	3	0,4	27	3,8
503	Landscheid	E04	1.578	864	62,6	796	474	59,5	160	20,1	38	4,8	42	5,3	10	1,3	72	9,0
		E99	1.606	933	62,4	875	531	60,7	260	29,7	27	3,1	17	1,9	10	1,1	30	3,4
		B02	1.612	1.131	76,3	1.114	536	48,1	364	32,7	55	4,9	97	8,7	14	1,3	48	4,3
085	Minderlittgen	E04	535	362	76,1	322	202	62,7	62	19,3	15	4,7	16	5,0	1	0,3	26	8,1
		E99	536	365	70,9	338	221	65,4	84	24,9	9	2,7	4	1,2	1	0,3	19	5,6
		B02	535	379	78,0	371	199	53,6	115	31,0	15	4,0	27	7,3	1	0,3	14	3,8
504	Niersbach	E04	541	327	64,0	296	182	61,5	57	19,3	10	3,4	18	6,1	1	0,3	28	9,5
		E99	532	366	72,6	346	213	61,6	104	30,1	7	2,0	7	2,0	4	1,2	11	3,2
		B02	547	423	82,1	420	202	48,1	166	39,5	13	3,1	29	6,9	1	0,2	9	2,1
103	Osann-Monzel	E04	1.282	821	68,9	720	480	66,7	70	9,7	31	4,3	56	7,8	4	0,6	79	11,0
		E99	1.235	893	78,3	826	569	68,9	162	19,6	22	2,7	32	3,9	5	0,6	36	4,4
		B02	1.229	914	80,1	901	471	52,3	241	26,7	36	4,0	115	12,8	3	0,3	35	3,9



## 9. Ergebnisse der kreisangehörigen Gemeinden (ohne Briefwahl)

Schl. Nr.	Gemeinde	Wahl	Wahlberechtigte	Wähler	Wahlbeteiligung	Gültige Stimmen	von den gültigen Stimmen entfielen auf											
							CDU		SPD		GRÜNE		FDP		PDS		Sonstige	
			Anzahl	%	Anzahl	%	Anz.	%	Anz.	%	Anz.	%	Anz.	%	Anz.	%	Anz.	%
107	Platten	E04	694	440	67,7	407	242	59,5	71	17,4	25	6,1	33	8,1	4	1,0	32	7,9
		E99	664	438	71,6	420	266	63,3	108	25,7	20	4,8	7	1,7	1	0,2	18	4,3
		B02	681	500	81,0	498	230	46,2	160	32,1	38	7,6	52	10,4	4	0,8	14	2,8
108	Plein	E04	523	314	63,4	296	172	58,1	45	15,2	29	9,8	16	5,4	3	1,0	31	10,5
		E99	485	353	77,8	343	207	60,3	89	25,9	22	6,4	7	2,0	4	1,2	14	4,1
		B02	512	404	86,7	401	177	44,1	142	35,4	30	7,5	43	10,7	3	0,7	6	1,5
111	Rivenich	E04	579	387	73,4	340	167	49,1	101	29,7	15	4,4	13	3,8	2	0,6	42	12,4
		E99	547	396	78,3	357	156	43,7	173	48,5	7	2,0	9	2,5	0	0,0	12	3,4
		B02	570	400	73,3	386	148	38,3	175	45,3	11	2,8	40	10,4	1	0,3	11	2,8
113	Salmtal	E04	1.821	1.127	68,3	1.056	658	62,3	170	16,1	96	9,1	41	3,9	3	0,3	88	8,3
		E99	1.764	1.103	66,1	1.059	672	63,5	276	26,1	53	5,0	22	2,1	2	0,2	34	3,2
		B02	1.807	1.292	78,3	1.274	599	47,0	443	34,8	95	7,5	102	8,0	4	0,3	31	2,4
117	Sehlem	E04	695	423	66,2	383	231	60,3	71	18,5	18	4,7	21	5,5	6	1,6	36	9,4
		E99	649	459	74,5	444	284	64,0	113	25,5	11	2,5	10	2,3	3	0,7	23	5,2
		B02	682	537	83,6	529	261	49,3	169	31,9	32	6,0	46	8,7	3	0,6	18	3,4
134 Birkenfeld, Landkreis																		
045	Idar-Oberstein, verbandsfreie Gemeinde	E04	26.300	9.199	37,9	8.868	3.708	41,8	2.762	31,1	645	7,3	727	8,2	101	1,1	925	10,4
		E99	26.965	11.707	46,9	11.471	4.998	43,6	4.827	42,1	464	4,0	500	4,4	132	1,2	550	4,8
		B02	26.518	16.463	70,5	15.983	5.550	34,7	7.124	44,6	948	5,9	1.613	10,1	198	1,2	550	3,4
Baumholder, VG																		
005	Baumholder, St	E04	3.308	1.425	48,2	1.320	563	42,7	468	35,5	53	4,0	105	8,0	14	1,1	117	8,9
		E99	3.285	1.724	60,2	1.673	851	50,9	636	38,0	37	2,2	80	4,8	3	0,2	66	3,9
		B02	3.252	2.045	69,2	1.960	834	42,6	799	40,8	77	3,9	185	9,4	13	0,7	52	2,7
007	Berglangenbach	E04	417	252	67,4	223	54	24,2	122	54,7	8	3,6	11	4,9	3	1,3	25	11,2
		E99	416	299	77,5	293	70	23,9	190	64,8	7	2,4	11	3,8	2	0,7	13	4,4
		B02	419	333	84,3	309	74	23,9	181	58,6	16	5,2	26	8,4	9	2,9	3	1,0
008	Berschweiler bei Baumh.	E04	455	225	51,0	200	83	41,5	77	38,5	7	3,5	12	6,0	1	0,5	20	10,0
		E99	452	239	55,1	233	89	38,2	111	47,6	4	1,7	11	4,7	0	0,0	18	7,7
		B02	452	313	74,2	307	95	30,9	148	48,2	13	4,2	30	9,8	3	1,0	18	5,9
021	Eckersweiler	E04	138	113	85,0	98	37	37,8	25	25,5	5	5,1	6	6,1	1	1,0	24	24,5
		E99	139	90	67,7	85	35	41,2	39	45,9	0	0,0	1	1,2	0	0,0	10	11,8
		B02	141	110	86,6	101	31	30,7	52	51,5	1	1,0	8	7,9	1	1,0	8	7,9
026	Föhren-Linden	E04	272	176	65,7	161	54	33,5	58	36,0	12	7,5	18	11,2	0	0,0	19	11,8
		E99	249	182	75,2	172	70	40,7	73	42,4	6	3,5	11	6,4	0	0,0	12	7,0
		B02	259	202	80,2	194	62	32,0	90	46,4	9	4,6	23	11,9	1	0,5	9	4,6
027	Frauenberg	E04	366	214	61,8	206	81	39,3	83	40,3	7	3,4	13	6,3	4	1,9	18	8,7
		E99	368	278	78,8	274	103	37,6	155	56,6	4	1,5	3	1,1	0	0,0	9	3,3
		B02	360	254	76,0	248	72	29,0	133	53,6	16	6,5	15	6,0	0	0,0	12	4,8
033	Hahnweiler	E04	175	103	64,4	100	53	53,0	25	25,0	5	5,0	4	4,0	1	1,0	12	12,0
		E99	171	122	78,7	113	64	56,6	39	34,5	5	4,4	4	3,5	0	0,0	1	0,9
		B02	170	121	76,6	117	58	49,6	42	35,9	6	5,1	9	7,7	1	0,9	1	0,9
036	Heimbach	E04	1.030	588	62,3	531	263	49,5	156	29,4	19	3,6	38	7,2	6	1,1	49	9,2
		E99	1.046	640	67,5	606	290	47,9	264	43,6	8	1,3	8	1,3	3	0,5	33	5,4
		B02	1.054	697	71,4	669	272	40,7	308	46,0	12	1,8	55	8,2	5	0,7	17	2,5
051	Leitzweiler	E04	103	64	64,0	60	33	55,0	10	16,7	5	8,3	5	8,3	1	1,7	6	10,0
		E99	103	67	65,7	64	36	56,3	15	23,4	2	3,1	7	10,9	0	0,0	4	6,3
		B02	94	74	79,6	71	34	47,9	23	32,4	5	7,0	7	9,9	0	0,0	2	2,8
054	Mettweiler	E04	263	136	54,2	130	44	33,8	56	43,1	6	4,6	10	7,7	3	2,3	11	8,5
		E99	250	162	66,7	155	55	35,5	79	51,0	4	2,6	7	4,5	1	0,6	9	5,8
		B02	245	146	65,2	140	38	27,1	88	62,9	5	3,6	6	4,3	1	0,7	2	1,4
068	Reichenbach	E04	538	279	55,0	255	70	27,5	99	38,8	17	6,7	35	13,7	2	0,8	32	12,5
		E99	527	310	61,3	297	92	31,0	148	49,8	11	3,7	20	6,7	0	0,0	26	8,8
		B02	533	384	75,4	371	101	27,2	195	52,6	22	5,9	36	9,7	2	0,5	15	4,0
073	Rohrbach	E04	203	159	80,3	151	106	70,2	21	13,9	2	1,3	5	3,3	1	0,7	16	10,6
		E99	199	165	88,2	157	104	66,2	39	24,8	2	1,3	4	2,5	0	0,0	8	5,1
		B02	198	156	83,4	148	97	65,5	31	20,9	4	2,7	13	8,8	1	0,7	2	1,4

## 9. Ergebnisse der kreisangehörigen Gemeinden (ohne Briefwahl)

Schl. Nr.	Gemeinde	Wahl	Wahlberechtigte	Wähler	Wahlbeteiligung	Gültige Stimmen	von den gültigen Stimmen entfielen auf											
							CDU		SPD		GRÜNE		FDP		PDS		Sonstige	
			Anzahl		%	Anzahl		%	Anz.	%	Anz.	%	Anz.	%	Anz.	%	Anz.	%
074	Rückweiler	E04	332	221	69,1	202	146	72,3	29	14,4	8	4,0	7	3,5	0	0,0	12	5,9
		E99	316	241	79,0	232	173	74,6	47	20,3	4	1,7	0	0,0	0	0,0	8	3,4
		B02	337	252	77,3	236	152	64,4	57	24,2	4	1,7	15	6,4	1	0,4	7	3,0
075	Ruschberg	E04	698	405	62,4	377	139	36,9	160	42,4	25	6,6	15	4,0	8	2,1	30	8,0
		E99	700	471	72,4	462	168	36,4	244	52,8	15	3,2	10	2,2	6	1,3	19	4,1
		B02	688	515	79,4	500	158	31,6	275	55,0	20	4,0	32	6,4	6	1,2	9	1,8
Birkenfeld, VG																		
001	Abentheuer	E04	353	176	57,1	157	56	35,7	51	32,5	17	10,8	12	7,6	0	0,0	21	13,4
		E99	386	224	74,4	222	85	38,3	105	47,3	12	5,4	4	1,8	0	0,0	16	7,2
		B02	369	243	76,7	235	75	31,9	106	45,1	19	8,1	27	11,5	1	0,4	7	3,0
002	Achtelsbach	E04	361	256	76,2	248	53	21,4	127	51,2	18	7,3	11	4,4	2	0,8	37	14,9
		E99	351	253	74,2	244	48	19,7	172	70,5	4	1,6	9	3,7	0	0,0	11	4,5
		B02	356	251	77,7	241	39	16,2	155	64,3	13	5,4	28	11,6	0	0,0	6	2,5
010	Birkenfeld, St	E04	5.021	1.898	41,4	1.812	788	43,5	563	31,1	130	7,2	109	6,0	33	1,8	189	10,4
		E99	4.969	2.362	52,6	2.318	1.092	47,1	902	38,9	96	4,1	96	4,1	22	0,9	110	4,7
		B02	5.024	3.146	70,0	3.052	1.190	39,0	1.284	42,1	183	6,0	248	8,1	46	1,5	101	3,3
011	Börfink	E04	161	103	67,8	89	21	23,6	36	40,4	6	6,7	6	6,7	0	0,0	20	22,5
		E99	163	101	63,9	97	17	17,5	68	70,1	5	5,2	1	1,0	1	1,0	5	5,2
		B02	167	125	80,1	124	28	22,6	66	53,2	12	9,7	7	5,6	4	3,2	7	5,6
015	Brücken	E04	988	396	43,9	373	139	37,3	121	32,4	33	8,8	30	8,0	8	2,1	42	11,3
		E99	941	504	59,4	494	186	37,7	214	43,3	27	5,5	29	5,9	4	0,8	34	6,9
		B02	975	670	75,9	653	203	31,1	291	44,6	56	8,6	58	8,9	12	1,8	33	5,1
016	Buhlenberg	E04	408	292	77,0	260	71	27,3	119	45,8	23	8,8	13	5,0	1	0,4	33	12,7
		E99	386	245	68,8	229	53	23,1	139	60,7	18	7,9	11	4,8	3	1,3	5	2,2
		B02	395	301	80,1	289	61	21,1	170	58,8	24	8,3	23	8,0	5	1,7	6	2,1
018	Dambach	E04	118	93	86,1	85	29	34,1	36	42,4	7	8,2	10	11,8	0	0,0	3	3,5
		E99	110	90	84,9	88	23	26,1	44	50,0	9	10,2	4	4,5	0	0,0	8	9,1
		B02	112	93	87,7	93	22	23,7	53	57,0	6	6,5	11	11,8	0	0,0	1	1,1
020	Dienstweiler	E04	241	144	65,8	138	51	37,0	35	25,4	24	17,4	7	5,1	2	1,4	19	13,8
		E99	251	140	60,9	138	54	39,1	60	43,5	7	5,1	5	3,6	0	0,0	12	8,7
		B02	247	186	81,2	181	59	32,6	63	34,8	26	14,4	20	11,0	2	1,1	11	6,1
022	Elchweiler	E04	77	49	68,1	45	17	37,8	17	37,8	4	8,9	4	8,9	0	0,0	3	6,7
		E99	63	48	78,7	47	15	31,9	24	51,1	3	6,4	3	6,4	0	0,0	2	4,3
		B02	82	66	82,5	63	15	23,8	30	47,6	7	11,1	9	14,3	0	0,0	2	3,2
023	Ellenberg	E04	66	55	87,3	47	11	23,4	20	42,6	5	10,6	2	4,3	0	0,0	9	19,1
		E99	40	36	94,7	34	3	8,8	24	70,6	2	5,9	1	2,9	0	0,0	4	11,8
		B02	45	41	95,3	39	4	10,3	28	71,8	0	0,0	5	12,8	0	0,0	2	5,1
024	Ellweiler	E04	256	167	67,1	156	64	41,0	56	35,9	4	2,6	15	9,6	4	2,6	13	8,3
		E99	239	175	77,4	163	73	44,8	76	46,6	1	0,6	6	3,7	0	0,0	7	4,3
		B02	260	198	78,6	191	65	34,0	91	47,6	7	3,7	23	12,0	1	0,5	4	2,1
029	Gimbweiler	E04	361	235	75,3	225	54	24,0	117	52,0	6	2,7	21	9,3	2	0,9	25	11,1
		E99	359	283	81,1	274	63	23,0	182	66,4	5	1,8	10	3,6	1	0,4	13	4,7
		B02	366	270	77,6	254	47	18,5	165	65,0	7	2,8	23	9,1	4	1,6	8	3,1
031	Gollenberg	E04	104	57	62,0	51	32	62,7	8	15,7	5	9,8	2	3,9	1	2,0	3	5,9
		E99	107	71	73,2	71	36	50,7	26	36,6	2	2,8	3	4,2	0	0,0	4	5,6
		B02	99	70	80,5	68	27	39,7	22	32,4	4	5,9	8	11,8	0	0,0	7	10,3
034	Hattgenstein	E04	220	128	63,7	119	58	48,7	31	26,1	13	10,9	8	6,7	2	1,7	7	5,9
		E99	231	168	78,1	163	75	46,0	73	44,8	5	3,1	7	4,3	0	0,0	3	1,8
		B02	211	144	77,8	141	61	43,3	53	37,6	16	11,3	8	5,7	1	0,7	2	1,4
042	Hoppstädten-Weiersbach	E04	2.091	1.004	62,1	954	552	57,9	234	24,5	47	4,9	38	4,0	10	1,0	73	7,7
		E99	1.966	944	65,6	921	539	58,5	272	29,5	38	4,1	16	1,7	6	0,7	50	5,4
		B02	2.086	1.343	74,4	1.294	625	48,3	446	34,5	64	4,9	88	6,8	14	1,1	57	4,4
048	Kronweiler	E04	290	183	67,0	169	44	26,0	67	39,6	14	8,3	13	7,7	7	4,1	24	14,2
		E99	325	231	73,8	219	57	26,0	126	57,5	14	6,4	7	3,2	1	0,5	14	6,4
		B02	300	218	82,6	211	52	24,6	111	52,6	13	6,2	16	7,6	5	2,4	14	6,6
050	Leisel	E04	431	267	64,2	237	75	31,6	71	30,0	32	13,5	30	12,7	2	0,8	27	11,4
		E99	435	282	67,6	267	93	34,8	118	44,2	21	7,9	18	6,7	6	2,2	11	4,1
		B02	427	320	80,6	307	86	28,0	129	42,0	36	11,7	45	14,7	2	0,7	9	2,9

## 9. Ergebnisse der kreisangehörigen Gemeinden (ohne Briefwahl)

Schl. Nr.	Gemeinde	Wahl	Wahl- berech- tigte	Wähler	Wahl- betei- ligung	Gültige Stim- men	von den gültigen Stimmen entfielen auf											
							CDU		SPD		GRÜNE		FDP		PDS		Sonstige	
			Anzahl	%	Anzahl	%	Anz.	%	Anz.	%	Anz.	%	Anz.	%	Anz.	%	Anz.	%
053	Meckenbach	E04	106	76	73,8	74	21	28,4	30	40,5	9	12,2	4	5,4	1	1,4	9	12,2
		E99	114	81	79,4	78	26	33,3	43	55,1	1	1,3	4	5,1	1	1,3	3	3,8
		B02	109	71	74,7	68	13	19,1	42	61,8	5	7,4	5	7,4	1	1,5	2	2,9
057	Niederbrombach	E04	436	247	60,2	229	89	38,9	73	31,9	18	7,9	23	10,0	2	0,9	24	10,5
		E99	425	247	61,6	238	97	40,8	110	46,2	11	4,6	7	2,9	0	0,0	13	5,5
		B02	432	297	77,1	282	84	29,8	126	44,7	14	5,0	39	13,8	3	1,1	16	5,7
058	Niederhambach	E04	281	176	70,1	161	75	46,6	37	23,0	5	3,1	20	12,4	1	0,6	23	14,3
		E99	279	220	89,8	210	92	43,8	86	41,0	5	2,4	10	4,8	0	0,0	17	8,1
		B02	277	217	84,1	214	106	49,5	66	30,8	11	5,1	24	11,2	0	0,0	7	3,3
061	Nohen	E04	329	191	58,8	180	63	35,0	69	38,3	9	5,0	14	7,8	2	1,1	23	12,8
		E99	347	204	60,5	195	64	32,8	107	54,9	5	2,6	10	5,1	0	0,0	9	4,6
		B02	344	230	69,7	224	83	37,1	110	49,1	8	3,6	20	8,9	0	0,0	3	1,3
062	Oberbrombach	E04	421	252	62,2	227	99	43,6	62	27,3	14	6,2	21	9,3	3	1,3	28	12,3
		E99	412	263	66,4	249	101	40,6	115	46,2	4	1,6	10	4,0	0	0,0	19	7,6
		B02	425	305	76,6	302	101	33,4	123	40,7	16	5,3	45	14,9	4	1,3	13	4,3
063	Oberhambach	E04	203	118	63,1	109	41	37,6	21	19,3	12	11,0	12	11,0	2	1,8	21	19,3
		E99	193	121	67,2	113	46	40,7	43	38,1	7	6,2	10	8,8	0	0,0	7	6,2
		B02	187	133	75,6	131	46	35,1	48	36,6	14	10,7	14	10,7	1	0,8	8	6,1
070	Rimsberg	E04	107	83	80,6	78	39	50,0	26	33,3	2	2,6	3	3,8	0	0,0	8	10,3
		E99	96	87	93,5	84	42	50,0	37	44,0	1	1,2	1	1,2	1	1,2	2	2,4
		B02	104	89	87,3	85	30	35,3	36	42,4	4	4,7	10	11,8	1	1,2	4	4,7
071	Rinzenberg	E04	258	188	79,7	167	52	31,1	80	47,9	7	4,2	10	6,0	0	0,0	18	10,8
		E99	245	169	75,8	163	53	32,5	98	60,1	3	1,8	2	1,2	0	0,0	7	4,3
		B02	252	179	78,5	173	45	26,0	86	49,7	19	11,0	15	8,7	1	0,6	7	4,0
072	Rötsweiler-Nockenthal	E04	442	249	60,6	230	94	40,9	64	27,8	12	5,2	24	10,4	5	2,2	31	13,5
		E99	447	282	67,5	274	131	47,8	103	37,6	4	1,5	16	5,8	6	2,2	14	5,1
		B02	439	337	84,5	330	116	35,2	138	41,8	17	5,2	39	11,8	7	2,1	13	3,9
078	Schmiffberg	E04	185	106	65,0	99	41	41,4	41	41,4	7	7,1	6	6,1	0	0,0	4	4,0
		E99	183	129	78,2	124	51	41,1	61	49,2	6	4,8	3	2,4	0	0,0	3	2,4
		B02	194	141	77,9	138	44	31,9	69	50,0	12	8,7	8	5,8	1	0,7	4	2,9
080	Schwollen	E04	390	259	71,2	236	80	33,9	80	33,9	21	8,9	28	11,9	2	0,8	25	10,6
		E99	378	255	74,8	249	91	36,5	120	48,2	8	3,2	17	6,8	1	0,4	12	4,8
		B02	386	296	86,0	285	75	26,3	119	41,8	24	8,4	52	18,2	2	0,7	13	4,6
084	Siesbach	E04	351	197	58,6	180	72	40,0	53	29,4	18	10,0	24	13,3	1	0,6	12	6,7
		E99	348	234	71,1	215	94	43,7	96	44,7	12	5,6	9	4,2	0	0,0	4	1,9
		B02	347	252	77,8	245	94	38,4	103	42,0	12	4,9	27	11,0	0	0,0	9	3,7
085	Sonnenberg-Winnenberg	E04	426	224	56,9	196	80	40,8	72	36,7	9	4,6	12	6,1	3	1,5	20	10,2
		E99	440	252	58,5	237	96	40,5	122	51,5	6	2,5	3	1,3	0	0,0	10	4,2
		B02	439	314	73,9	303	96	31,7	160	52,8	11	3,6	23	7,6	0	0,0	13	4,3
094	Wilzenberg-Hußweiler	E04	254	147	60,5	137	58	42,3	46	33,6	5	3,6	10	7,3	1	0,7	17	12,4
		E99	264	146	58,2	140	61	43,6	58	41,4	12	8,6	2	1,4	1	0,7	6	4,3
		B02	256	173	70,9	170	63	37,1	78	45,9	9	5,3	9	5,3	3	1,8	8	4,7
Herrstein, VG																		
003	Allenbach	E04	586	380	70,1	347	146	42,1	101	29,1	27	7,8	25	7,2	7	2,0	41	11,8
		E99	599	383	66,1	369	176	47,7	147	39,8	13	3,5	15	4,1	5	1,4	13	3,5
		B02	574	424	78,1	405	127	31,4	197	48,6	26	6,4	39	9,6	7	1,7	9	2,2
006	Bergen	E04	396	173	44,2	162	45	27,8	69	42,6	16	9,9	20	12,3	1	0,6	11	6,8
		E99	381	192	51,2	188	59	31,4	101	53,7	17	9,0	5	2,7	2	1,1	4	2,1
		B02	398	276	72,4	270	64	23,7	143	53,0	19	7,0	29	10,7	6	2,2	9	3,3
009	Berschweiler bei Kirn	E04	234	149	69,3	138	41	29,7	54	39,1	23	16,7	9	6,5	1	0,7	10	7,2
		E99	223	129	59,4	123	40	32,5	62	50,4	11	8,9	3	2,4	0	0,0	7	5,7
		B02	223	167	77,3	157	31	19,7	81	51,6	24	15,3	14	8,9	0	0,0	7	4,5
013	Breitenthal	E04	262	156	63,2	147	77	52,4	26	17,7	7	4,8	26	17,7	1	0,7	10	6,8
		E99	250	179	75,2	176	76	43,2	74	42,0	5	2,8	13	7,4	2	1,1	6	3,4
		B02	240	168	76,0	160	74	46,3	60	37,5	2	1,3	18	11,3	1	0,6	5	3,1
014	Bruchweiler	E04	459	210	51,1	192	70	36,5	57	29,7	21	10,9	19	9,9	2	1,0	23	12,0
		E99	452	255	59,0	247	92	37,2	105	42,5	13	5,3	28	11,3	0	0,0	9	3,6
		B02	449	329	79,7	317	106	33,4	128	40,4	28	8,8	43	13,6	3	0,9	9	2,8

## 9. Ergebnisse der kreisangehörigen Gemeinden (ohne Briefwahl)

Schl. Nr.	Gemeinde	Wahl	Wahlberechtigte	Wähler	Wahlbeteiligung	Gültige Stimmen	von den gültigen Stimmen entfielen auf											
							CDU		SPD		GRÜNE		FDP		PDS		Sonstige	
			Anzahl		%	Anzahl		%	Anz.	%	Anz.	%	Anz.	%	Anz.	%	Anz.	%
019	Dickesbach	E04	359	223	67,2	203	63	31,0	90	44,3	9	4,4	14	6,9	3	1,5	24	11,8
		E99	329	211	67,0	204	72	35,3	118	57,8	5	2,5	2	1,0	1	0,5	6	2,9
		B02	351	239	68,9	234	76	32,5	122	52,1	6	2,6	24	10,3	2	0,9	4	1,7
025	Fischbach	E04	888	460	57,6	432	124	28,7	207	47,9	31	7,2	20	4,6	4	0,9	46	10,6
		E99	920	555	62,9	538	186	34,6	289	53,7	19	3,5	16	3,0	4	0,7	24	4,5
		B02	907	614	77,1	591	157	26,6	326	55,2	32	5,4	54	9,1	4	0,7	18	3,0
028	Gerach	E04	212	122	61,9	110	49	44,5	27	24,5	2	1,8	18	16,4	1	0,9	13	11,8
		E99	218	119	58,3	115	64	55,7	35	30,4	6	5,2	5	4,3	0	0,0	5	4,3
		B02	209	153	80,1	146	54	37,0	57	39,0	10	6,8	18	12,3	0	0,0	7	4,8
032	Griebelschied	E04	163	75	51,0	66	26	39,4	22	33,3	5	7,6	3	4,5	1	1,5	9	13,6
		E99	160	78	50,6	71	25	35,2	38	53,5	2	2,8	2	2,8	1	1,4	3	4,2
		B02	161	85	58,2	82	25	30,5	36	43,9	2	2,4	9	11,0	2	2,4	8	9,8
038	Herborn	E04	452	202	49,1	195	63	32,3	64	32,8	17	8,7	26	13,3	0	0,0	25	12,8
		E99	440	256	61,2	250	102	40,8	97	38,8	10	4,0	26	10,4	4	1,6	11	4,4
		B02	451	318	80,3	307	89	29,0	124	40,4	27	8,8	61	19,9	0	0,0	6	2,0
039	Herrstein	E04	805	328	42,1	312	110	35,3	108	34,6	21	6,7	25	8,0	9	2,9	39	12,5
		E99	741	368	54,9	358	162	45,3	132	36,9	14	3,9	25	7,0	4	1,1	21	5,9
		B02	776	514	71,9	487	200	41,1	195	40,0	17	3,5	50	10,3	12	2,5	13	2,7
040	Hettenrodt	E04	598	307	55,2	283	156	55,1	53	18,7	17	6,0	34	12,0	2	0,7	21	7,4
		E99	607	345	60,5	326	187	57,4	90	27,6	14	4,3	16	4,9	1	0,3	18	5,5
		B02	607	406	74,2	392	190	48,5	111	28,3	22	5,6	53	13,5	11	2,8	5	1,3
041	Hintertiefenbach	E04	320	165	57,5	150	51	34,0	62	41,3	8	5,3	9	6,0	1	0,7	19	12,7
		E99	307	217	74,3	202	84	41,6	101	50,0	5	2,5	6	3,0	1	0,5	5	2,5
		B02	322	245	81,7	235	73	31,1	121	51,5	12	5,1	20	8,5	5	2,1	4	1,7
046	Kempfeld	E04	707	384	62,5	352	155	44,0	93	26,4	20	5,7	40	11,4	8	2,3	36	10,2
		E99	655	412	69,7	398	195	49,0	147	36,9	13	3,3	20	5,0	1	0,3	22	5,5
		B02	674	427	71,4	411	142	34,5	159	38,7	23	5,6	70	17,0	4	1,0	13	3,2
047	Kirschweiler	E04	962	371	44,3	354	173	48,9	50	14,1	31	8,8	68	19,2	4	1,1	28	7,9
		E99	934	449	53,7	434	237	54,6	111	25,6	30	6,9	48	11,1	2	0,5	6	1,4
		B02	969	599	73,1	579	216	37,3	182	31,4	38	6,6	123	21,2	6	1,0	14	2,4
502	Langweiler	E04	230	147	65,6	140	83	59,3	32	22,9	6	4,3	7	5,0	0	0,0	12	8,6
		E99	243	162	73,3	156	100	64,1	43	27,6	4	2,6	6	3,8	1	0,6	2	1,3
		B02	240	169	79,7	159	83	52,2	47	29,6	12	7,5	9	5,7	2	1,3	6	3,8
052	Mackenrodt	E04	352	210	62,9	193	66	34,2	77	39,9	13	6,7	19	9,8	1	0,5	17	8,8
		E99	337	218	67,5	210	73	34,8	104	49,5	5	2,4	13	6,2	1	0,5	14	6,7
		B02	350	253	80,8	249	65	26,1	133	53,4	11	4,4	32	12,9	1	0,4	7	2,8
055	Mittelreidenbach	E04	671	448	72,0	415	252	60,7	87	21,0	20	4,8	18	4,3	7	1,7	31	7,5
		E99	639	471	78,5	455	279	61,3	130	28,6	16	3,5	14	3,1	2	0,4	14	3,1
		B02	670	506	79,9	505	269	53,3	153	30,3	28	5,5	41	8,1	4	0,8	10	2,0
056	Mörschied	E04	686	340	52,1	314	128	40,8	99	31,5	18	5,7	36	11,5	4	1,3	29	9,2
		E99	665	378	59,9	366	178	48,6	151	41,3	9	2,5	12	3,3	2	0,5	14	3,8
		B02	677	448	75,0	437	172	39,4	181	41,4	24	5,5	42	9,6	1	0,2	17	3,9
059	Niederhosenbach	E04	298	189	71,1	185	57	30,8	66	35,7	18	9,7	16	8,6	6	3,2	22	11,9
		E99	301	217	79,2	211	76	36,0	103	48,8	14	6,6	12	5,7	3	1,4	3	1,4
		B02	302	232	83,2	224	66	29,5	107	47,8	19	8,5	23	10,3	5	2,2	4	1,8
060	Niederwörresbach	E04	817	403	52,1	382	119	31,2	147	38,5	13	3,4	55	14,4	6	1,6	42	11,0
		E99	817	423	53,7	410	131	32,0	211	51,5	9	2,2	36	8,8	3	0,7	20	4,9
		B02	817	587	77,4	567	150	26,5	284	50,1	24	4,2	79	13,9	6	1,1	24	4,2
064	Oberhosenbach	E04	120	86	78,9	83	45	54,2	26	31,3	3	3,6	6	7,2	0	0,0	3	3,6
		E99	116	85	77,3	83	45	54,2	32	38,6	1	1,2	2	2,4	0	0,0	3	3,6
		B02	123	83	78,3	81	31	38,3	32	39,5	2	2,5	13	16,0	0	0,0	3	3,7
066	Oberreidenbach	E04	516	276	55,0	261	94	36,0	115	44,1	10	3,8	20	7,7	4	1,5	18	6,9
		E99	535	337	63,9	327	120	36,7	181	55,4	6	1,8	4	1,2	3	0,9	13	4,0
		B02	526	391	78,4	377	116	30,8	205	54,4	17	4,5	29	7,7	2	0,5	8	2,1
067	Oberwörresbach	E04	130	69	57,0	67	33	49,3	20	29,9	2	3,0	8	11,9	0	0,0	4	6,0
		E99	135	85	64,4	85	48	56,5	28	32,9	1	1,2	4	4,7	0	0,0	4	4,7
		B02	135	100	75,2	96	35	36,5	41	42,7	2	2,1	12	12,5	1	1,0	5	5,2
077	Schmidthachenbach	E04	334	204	64,4	190	77	40,5	63	33,2	6	3,2	17	8,9	2	1,1	25	13,2
		E99	341	223	68,8	217	78	35,9	105	48,4	5	2,3	13	6,0	0	0,0	16	7,4
		B02	342	253	79,3	241	77	32,0	103	42,7	11	4,6	35	14,5	2	0,8	13	5,4

# 9. Ergebnisse der kreisangehörigen Gemeinden (ohne Briefwahl)

Schl. Nr.	Gemeinde	Wahl	Wahl- berech- tigte	Wähler	Wahl- betei- ligung	Gültige Stim- men	von den gültigen Stimmen entfielen auf											
							CDU		SPD		GRÜNE		FDP		PDS		Sonstige	
							Anzahl	%	Anzahl	%	Anz.	%	Anz.	%	Anz.	%	Anz.	%
081	Sensweiler	E04	415	265	68,8	244	82	33,6	95	38,9	23	9,4	11	4,5	6	2,5	27	11,1
		E99	399	203	52,9	193	62	32,1	96	49,7	13	6,7	9	4,7	5	2,6	8	4,1
		B02	413	282	74,0	269	81	30,1	109	40,5	33	12,3	23	8,6	7	2,6	16	5,9
082	Sien	E04	495	248	55,0	234	109	46,6	57	24,4	14	6,0	15	6,4	8	3,4	31	13,2
		E99	478	351	80,5	337	150	44,5	146	43,3	14	4,2	11	3,3	3	0,9	13	3,9
		B02	492	351	80,3	335	149	44,5	121	36,1	22	6,6	31	9,3	4	1,2	8	2,4
083	Sienhachenbach	E04	177	109	64,9	101	34	33,7	36	35,6	14	13,9	6	5,9	3	3,0	8	7,9
		E99	176	123	71,9	119	32	26,9	72	60,5	5	4,2	3	2,5	1	0,8	6	5,0
		B02	175	135	80,4	128	36	28,1	66	51,6	11	8,6	11	8,6	3	2,3	1	0,8
086	Sonnschied	E04	102	62	72,1	56	13	23,2	27	48,2	0	0,0	6	10,7	5	8,9	5	8,9
		E99	112	85	82,5	84	28	33,3	42	50,0	8	9,5	2	2,4	2	2,4	2	2,4
		B02	102	67	73,6	64	19	29,7	27	42,2	6	9,4	6	9,4	1	1,6	5	7,8
089	Veitsrodt	E04	573	325	62,4	311	129	41,5	96	30,9	18	5,8	42	13,5	0	0,0	26	8,4
		E99	534	369	74,1	359	151	42,1	150	41,8	8	2,2	34	9,5	1	0,3	15	4,2
		B02	550	407	81,2	392	129	32,9	171	43,6	14	3,6	67	17,1	5	1,3	6	1,5
090	Vollmersbach	E04	448	269	63,4	236	126	53,4	48	20,3	16	6,8	16	6,8	4	1,7	26	11,0
		E99	417	228	58,3	222	130	58,6	63	28,4	8	3,6	12	5,4	1	0,5	8	3,6
		B02	444	297	75,4	289	140	48,4	95	32,9	13	4,5	32	11,1	1	0,3	8	2,8
091	Weiden	E04	90	66	75,0	63	21	33,3	10	15,9	7	11,1	9	14,3	2	3,2	14	22,2
		E99	92	73	81,1	71	21	29,6	35	49,3	8	11,3	5	7,0	1	1,4	1	1,4
		B02	83	68	85,0	66	21	31,8	15	22,7	8	12,1	9	13,6	7	10,6	6	9,1
093	Wickenrodt	E04	121	87	76,3	82	40	48,8	20	24,4	4	4,9	14	17,1	0	0,0	4	4,9
		E99	124	90	72,6	85	47	55,3	25	29,4	3	3,5	7	8,2	1	1,2	2	2,4
		B02	123	104	86,0	100	34	34,0	38	38,0	2	2,0	21	21,0	2	2,0	3	3,0
095	Wirschweiler	E04	317	165	54,1	155	59	38,1	54	34,8	7	4,5	12	7,7	6	3,9	17	11,0
		E99	330	189	60,2	178	65	36,5	83	46,6	5	2,8	12	6,7	1	0,6	12	6,7
		B02	320	221	72,5	214	73	34,1	100	46,7	7	3,3	26	12,1	2	0,9	6	2,8
Rhaunen, VG																		
004	Asbach	E04	172	75	44,6	68	26	38,2	24	35,3	4	5,9	3	4,4	1	1,5	10	14,7
		E99	178	83	48,0	79	31	39,2	38	48,1	1	1,3	4	5,1	0	0,0	5	6,3
		B02	178	76	46,9	65	16	24,6	32	49,2	7	10,8	9	13,8	0	0,0	1	1,5
012	Bollenbach	E04	121	83	71,6	70	18	25,7	33	47,1	5	7,1	9	12,9	1	1,4	4	5,7
		E99	119	85	73,9	84	21	25,0	49	58,3	2	2,4	6	7,1	0	0,0	6	7,1
		B02	125	96	83,5	90	20	22,2	51	56,7	6	6,7	10	11,1	1	1,1	2	2,2
017	Bundenbach	E04	831	494	65,5	467	299	64,0	73	15,6	18	3,9	27	5,8	5	1,1	45	9,6
		E99	831	519	68,8	495	308	62,2	139	28,1	11	2,2	12	2,4	1	0,2	24	4,8
		B02	834	606	78,3	582	319	54,8	153	26,3	22	3,8	65	11,2	3	0,5	20	3,4
030	Gösenroth	E04	221	141	64,4	134	48	35,8	40	29,9	9	6,7	25	18,7	2	1,5	10	7,5
		E99	214	130	61,3	126	43	34,1	48	38,1	5	4,0	23	18,3	4	3,2	3	2,4
		B02	222	171	81,0	166	52	31,3	62	37,3	12	7,2	38	22,9	1	0,6	1	0,6
035	Hausen	E04	163	74	50,0	71	13	18,3	32	45,1	3	4,2	5	7,0	1	1,4	17	23,9
		E99	172	102	63,0	98	25	25,5	54	55,1	4	4,1	5	5,1	1	1,0	9	9,2
		B02	172	104	69,8	103	19	18,4	51	49,5	4	3,9	12	11,7	2	1,9	15	14,6
037	Hellertshausen	E04	165	93	58,9	86	28	32,6	28	32,6	3	3,5	15	17,4	1	1,2	11	12,8
		E99	155	99	64,7	93	40	43,0	44	47,3	2	2,2	5	5,4	1	1,1	1	1,1
		B02	163	106	66,7	101	30	29,7	45	44,6	5	5,0	17	16,8	2	2,0	2	2,0
043	Horbruch	E04	272	165	63,0	156	38	24,4	79	50,6	12	7,7	18	11,5	2	1,3	7	4,5
		E99	251	172	71,4	164	47	28,7	91	55,5	9	5,5	9	5,5	1	0,6	7	4,3
		B02	262	198	80,2	189	31	16,4	110	58,2	19	10,1	24	12,7	1	0,5	4	2,1
044	Hottenbach	E04	564	231	42,3	222	58	26,1	74	33,3	38	17,1	16	7,2	7	3,2	29	13,1
		E99	549	334	62,8	320	103	32,2	152	47,5	33	10,3	19	5,9	1	0,3	12	3,8
		B02	562	379	71,4	373	76	20,4	174	46,6	40	10,7	68	18,2	5	1,3	10	2,7
049	Krummenau	E04	108	77	71,3	69	26	37,7	20	29,0	3	4,3	12	17,4	2	2,9	6	8,7
		E99	100	80	83,3	79	28	35,4	43	54,4	4	5,1	2	2,5	1	1,3	1	1,3
		B02	113	85	78,7	83	28	33,7	34	41,0	4	4,8	15	18,1	0	0,0	2	2,4
065	Oberkirn	E04	290	165	58,1	153	78	51,0	38	24,8	8	5,2	11	7,2	3	2,0	15	9,8
		E99	301	212	72,1	209	92	44,0	94	45,0	5	2,4	10	4,8	2	1,0	6	2,9
		B02	302	233	80,3	221	92	41,6	93	42,1	12	5,4	17	7,7	1	0,5	6	2,7

## 9. Ergebnisse der kreisangehörigen Gemeinden (ohne Briefwahl)

Schl. Nr.	Gemeinde	Wahl	Wahl- berech- tigte	Wähler	Wahl- betei- ligung	Gültige Stim- men	von den gültigen Stimmen entfielen auf											
			Anzahl	%	Anzahl	%	CDU		SPD		GRÜNE		FDP		PDS		Sonstige	
							Anz.	%	Anz.	%	Anz.	%	Anz.	%	Anz.	%	Anz.	%
069	Rhaunen	E04	1.705	782	47,9	760	441	58,0	163	21,4	32	4,2	67	8,8	6	0,8	51	6,7
		E99	1.626	914	58,7	891	560	62,9	242	27,2	27	3,0	30	3,4	7	0,8	25	2,8
		B02	1.687	1.104	69,0	1.066	609	57,1	310	29,1	38	3,6	92	8,6	2	0,2	15	1,4
076	Schauren	E04	441	210	51,0	203	66	32,5	82	40,4	20	9,9	18	8,9	0	0,0	17	8,4
		E99	441	246	57,9	241	75	31,1	133	55,2	11	4,6	10	4,1	1	0,4	11	4,6
		B02	446	312	78,0	297	64	21,5	152	51,2	23	7,7	49	16,5	1	0,3	8	2,7
079	Schwerbach	E04	52	38	80,9	37	14	37,8	4	10,8	8	21,6	4	10,8	1	2,7	6	16,2
		E99	51	41	87,2	37	13	35,1	7	18,9	7	18,9	4	10,8	1	2,7	5	13,5
		B02	54	43	89,6	43	17	39,5	5	11,6	12	27,9	8	18,6	1	2,3	0	0,0
087	Stipshausen	E04	737	291	43,5	276	112	40,6	85	30,8	26	9,4	26	9,4	5	1,8	22	8,0
		E99	714	456	67,4	436	173	39,7	190	43,6	28	6,4	23	5,3	1	0,2	21	4,8
		B02	747	499	70,8	476	166	34,9	216	45,4	29	6,1	47	9,9	4	0,8	14	2,9
088	Sulzbach	E04	263	171	68,7	153	48	31,4	58	37,9	9	5,9	21	13,7	3	2,0	14	9,2
		E99	279	183	67,8	178	45	25,3	102	57,3	10	5,6	12	6,7	0	0,0	9	5,1
		B02	271	199	77,7	190	39	20,5	110	57,9	8	4,2	25	13,2	1	0,5	7	3,7
092	Weitersbach	E04	73	52	73,2	46	20	43,5	11	23,9	0	0,0	5	10,9	0	0,0	10	21,7
		E99	76	53	73,6	46	17	37,0	12	26,1	1	2,2	4	8,7	0	0,0	12	26,1
		B02	76	58	84,1	57	28	49,1	15	26,3	2	3,5	6	10,5	0	0,0	6	10,5
232	Bitburg-Prüm, Landkreis																	
018	Bitburg, verbandsfreie Gemeinde	E04	9.972	4.378	51,0	4.143	2.077	50,1	1.009	24,4	385	9,3	302	7,3	30	0,7	340	8,2
		E99	9.557	4.407	52,9	4.274	2.351	55,0	1.336	31,3	204	4,8	158	3,7	27	0,6	198	4,6
		B02	9.930	6.172	71,5	6.086	2.553	41,9	2.265	37,2	509	8,4	594	9,8	31	0,5	134	2,2
	Arzfeld, VG																	
201	Arzfeld	E04	967	574	76,8	541	352	65,1	128	23,7	17	3,1	18	3,3	0	0,0	26	4,8
		E99	955	618	73,4	598	387	64,7	168	28,1	15	2,5	9	1,5	1	0,2	18	3,0
		B02	992	654	75,1	644	349	54,2	218	33,9	23	3,6	41	6,4	3	0,5	10	1,6
211	Dackscheid	E04	132	81	62,8	72	44	61,1	16	22,2	1	1,4	5	6,9	0	0,0	6	8,3
		E99	128	85	71,4	81	57	70,4	11	13,6	0	0,0	4	4,9	1	1,2	8	9,9
		B02	131	92	73,0	91	52	57,1	24	26,4	1	1,1	11	12,1	2	2,2	1	1,1
212	Dahlen	E04	259	157	68,6	143	109	76,2	13	9,1	2	1,4	6	4,2	0	0,0	13	9,1
		E99	268	193	80,1	183	141	77,0	27	14,8	2	1,1	5	2,7	1	0,5	7	3,8
		B02	264	188	77,7	184	115	62,5	49	26,6	5	2,7	13	7,1	0	0,0	2	1,1
213	Daleiden	E04	653	333	62,5	323	197	61,0	75	23,2	20	6,2	17	5,3	0	0,0	14	4,3
		E99	656	394	76,5	385	242	62,9	108	28,1	16	4,2	7	1,8	1	0,3	11	2,9
		B02	652	442	77,0	434	201	46,3	174	40,1	19	4,4	33	7,6	1	0,2	6	1,4
214	Dasburg	E04	210	121	72,5	112	65	58,0	29	25,9	4	3,6	6	5,4	2	1,8	6	5,4
		E99	240	152	76,8	141	85	60,3	47	33,3	2	1,4	2	1,4	0	0,0	5	3,5
		B02	199	145	82,9	144	70	48,6	53	36,8	5	3,5	13	9,0	0	0,0	3	2,1
217	Eilscheid	E04	32	26	89,7	20	17	85,0	3	15,0	0	0,0	0	0,0	0	0,0	0	0,0
		E99	30	28	96,6	24	17	70,8	5	20,8	0	0,0	1	4,2	0	0,0	1	4,2
		B02	31	27	90,0	27	15	55,6	7	25,9	1	3,7	4	14,8	0	0,0	0	0,0
220	Eschfeld	E04	130	104	82,5	97	74	76,3	12	12,4	5	5,2	3	3,1	1	1,0	2	2,1
		E99	141	115	83,3	113	79	69,9	27	23,9	3	2,7	1	0,9	0	0,0	3	2,7
		B02	134	113	85,0	106	61	57,5	31	29,2	6	5,7	7	6,6	0	0,0	1	0,9
221	Euscheid	E04	107	73	74,5	65	37	56,9	7	10,8	3	4,6	11	16,9	0	0,0	7	10,8
		E99	104	90	90,9	87	55	63,2	19	21,8	5	5,7	2	2,3	1	1,1	5	5,7
		B02	111	77	76,2	77	35	45,5	18	23,4	4	5,2	16	20,8	1	1,3	3	3,9
229	Großkampfenberg	E04	130	90	73,2	78	57	73,1	8	10,3	0	0,0	8	10,3	2	2,6	3	3,8
		E99	127	100	81,3	97	69	71,1	19	19,6	3	3,1	4	4,1	0	0,0	2	2,1
		B02	132	101	83,5	98	65	66,3	21	21,4	2	2,0	8	8,2	1	1,0	1	1,0
233	Hargarten	E04	74	45	65,2	39	28	71,8	1	2,6	7	17,9	2	5,1	0	0,0	1	2,6
		E99	65	51	82,3	49	22	44,9	14	28,6	7	14,3	4	8,2	1	2,0	1	2,0
		B02	72	51	81,0	51	14	27,5	22	43,1	7	13,7	7	13,7	0	0,0	1	2,0
234	Harspelt	E04	63	49	84,5	47	36	76,6	6	12,8	1	2,1	4	8,5	0	0,0	0	0,0
		E99	64	55	94,8	54	41	75,9	5	9,3	3	5,6	4	7,4	0	0,0	1	1,9
		B02	66	55	90,2	53	35	66,0	7	13,2	1	1,9	9	17,0	0	0,0	1	1,9

## 9. Ergebnisse der kreisangehörigen Gemeinden (ohne Briefwahl)

Schl. Nr.	Gemeinde	Wahl	Wahl- berech- tigte	Wähler	Wahl- betei- ligung	Gültige Stim- men	von den gültigen Stimmen entfielen auf											
							CDU		SPD		GRÜNE		FDP		PDS		Sonstige	
							Anzahl	%	Anzahl	%	Anz.	%	Anz.	%	Anz.	%	Anz.	%
240	Herzfeld	E04	32	28	93,3	28	17	60,7	0	0,0	1	3,6	4	14,3	1	3,6	5	17,9
		E99	32	24	92,3	24	20	83,3	2	8,3	0	0,0	1	4,2	0	0,0	1	4,2
		B02	33	24	92,3	24	12	50,0	2	8,3	2	8,3	7	29,2	0	0,0	1	4,2
245	Irrhausen	E04	177	114	67,1	105	60	57,1	27	25,7	5	4,8	6	5,7	0	0,0	7	6,7
		E99	170	127	80,9	124	76	61,3	42	33,9	0	0,0	1	0,8	0	0,0	5	4,0
		B02	180	123	72,8	119	62	52,1	41	34,5	6	5,0	4	3,4	2	1,7	4	3,4
246	Jucken	E04	141	102	77,9	97	53	54,6	26	26,8	3	3,1	11	11,3	0	0,0	4	4,1
		E99	141	107	79,9	104	61	58,7	31	29,8	3	2,9	9	8,7	0	0,0	0	0,0
		B02	137	98	76,0	96	39	40,6	36	37,5	2	2,1	18	18,8	1	1,0	0	0,0
247	Kesfeld	E04	73	53	81,5	50	37	74,0	6	12,0	3	6,0	2	4,0	0	0,0	2	4,0
		E99	72	58	90,6	56	42	75,0	6	10,7	6	10,7	1	1,8	1	1,8	0	0,0
		B02	68	50	87,7	46	31	67,4	7	15,2	1	2,2	6	13,0	0	0,0	1	2,2
248	Kickeshausen	E04	34	23	69,7	19	10	52,6	2	10,5	5	26,3	2	10,5	0	0,0	0	0,0
		E99	31	23	76,7	23	19	82,6	1	4,3	1	4,3	2	8,7	0	0,0	0	0,0
		B02	32	23	79,3	22	17	77,3	1	4,5	3	13,6	1	4,5	0	0,0	0	0,0
249	Kinzenburg	E04	37	32	88,9	30	21	70,0	5	16,7	0	0,0	1	3,3	0	0,0	3	10,0
		E99	37	29	82,9	27	24	88,9	3	11,1	0	0,0	0	0,0	0	0,0	0	0,0
		B02	37	32	88,9	32	20	62,5	9	28,1	0	0,0	3	9,4	0	0,0	0	0,0
253	Krautscheid	E04	212	137	71,7	129	83	64,3	19	14,7	14	10,9	8	6,2	0	0,0	5	3,9
		E99	209	142	78,0	136	98	72,1	24	17,6	8	5,9	2	1,5	0	0,0	4	2,9
		B02	210	148	77,1	146	80	54,8	39	26,7	7	4,8	13	8,9	1	0,7	6	4,1
254	Lambertsberg	E04	275	165	63,7	151	94	62,3	36	23,8	6	4,0	9	6,0	0	0,0	6	4,0
		E99	248	159	73,6	148	98	66,2	27	18,2	5	3,4	4	2,7	2	1,4	12	8,1
		B02	259	177	74,1	174	89	51,1	57	32,8	10	5,7	16	9,2	1	0,6	1	0,6
255	Lascheid	E04	64	52	85,2	46	21	45,7	11	23,9	3	6,5	2	4,3	1	2,2	8	17,4
		E99	72	50	73,5	47	20	42,6	19	40,4	4	8,5	1	2,1	0	0,0	3	6,4
		B02	66	41	66,1	39	15	38,5	17	43,6	4	10,3	1	2,6	0	0,0	2	5,1
258	Lauperath	E04	93	79	91,9	74	58	78,4	6	8,1	6	8,1	3	4,1	0	0,0	1	1,4
		E99	93	80	96,4	79	55	69,6	14	17,7	2	2,5	3	3,8	0	0,0	5	6,3
		B02	94	79	89,8	78	53	67,9	12	15,4	4	5,1	8	10,3	0	0,0	1	1,3
259	Leidenborn	E04	125	88	76,5	81	56	69,1	8	9,9	1	1,2	12	14,8	0	0,0	4	4,9
		E99	135	111	87,4	102	69	67,6	20	19,6	4	3,9	4	3,9	1	1,0	4	3,9
		B02	125	100	85,5	95	59	62,1	15	15,8	1	1,1	17	17,9	1	1,1	2	2,1
260	Lichtenborn	E04	286	169	68,4	147	87	59,2	19	12,9	18	12,2	10	6,8	1	0,7	12	8,2
		E99	298	198	73,3	181	102	56,4	49	27,1	16	8,8	6	3,3	1	0,6	7	3,9
		B02	287	198	75,9	192	95	49,5	55	28,6	14	7,3	23	12,0	0	0,0	5	2,6
261	Lierfeld	E04	57	41	77,4	40	21	52,5	8	20,0	0	0,0	2	5,0	0	0,0	9	22,5
		E99	65	54	90,0	53	32	60,4	17	32,1	1	1,9	0	0,0	0	0,0	3	5,7
		B02	61	54	94,7	54	33	61,1	13	24,1	4	7,4	4	7,4	0	0,0	0	0,0
262	Lünebach	E04	450	233	54,8	216	120	55,6	45	20,8	11	5,1	17	7,9	2	0,9	21	9,7
		E99	457	266	63,6	253	142	56,1	74	29,2	12	4,7	13	5,1	2	0,8	10	4,0
		B02	447	315	76,1	310	141	45,5	119	38,4	18	5,8	25	8,1	1	0,3	6	1,9
263	Lützkampen	E04	308	176	62,9	162	94	58,0	29	17,9	5	3,1	17	10,5	4	2,5	13	8,0
		E99	305	181	65,3	172	97	56,4	55	32,0	2	1,2	5	2,9	0	0,0	13	7,6
		B02	306	203	71,5	199	89	44,7	69	34,7	5	2,5	26	13,1	2	1,0	8	4,0
264	Manderscheid	E04	48	34	72,3	32	22	68,8	7	21,9	1	3,1	2	6,3	0	0,0	0	0,0
		E99	50	40	81,6	39	28	71,8	9	23,1	1	2,6	0	0,0	0	0,0	1	2,6
		B02	50	38	79,2	37	21	56,8	12	32,4	1	2,7	3	8,1	0	0,0	0	0,0
267	Mauel	E04	53	37	80,4	34	25	73,5	1	2,9	4	11,8	1	2,9	0	0,0	3	8,8
		E99	60	41	82,0	41	24	58,5	12	29,3	4	9,8	1	2,4	0	0,0	0	0,0
		B02	58	48	85,7	47	21	44,7	9	19,1	11	23,4	2	4,3	2	4,3	2	4,3
270	Merlscheid	E04	37	27	75,0	26	11	42,3	8	30,8	2	7,7	4	15,4	0	0,0	1	3,8
		E99	39	31	83,8	31	20	64,5	6	19,4	4	12,9	0	0,0	0	0,0	1	3,2
		B02	38	30	85,7	29	15	51,7	9	31,0	0	0,0	5	17,2	0	0,0	0	0,0
277	Niederpierscheid	E04	38	30	83,3	27	20	74,1	2	7,4	0	0,0	4	14,8	0	0,0	1	3,7
		E99	33	29	87,9	29	22	75,9	6	20,7	0	0,0	0	0,0	0	0,0	1	3,4
		B02	35	30	85,7	30	20	66,7	3	10,0	1	3,3	6	20,0	0	0,0	0	0,0
285	Oberpierscheid	E04	279	209	78,0	189	123	65,1	34	18,0	13	6,9	6	3,2	1	0,5	12	6,3
		E99	285	215	79,9	207	138	66,7	54	26,1	9	4,3	3	1,4	0	0,0	3	1,4
		B02	282	232	84,7	229	116	50,7	83	36,2	10	4,4	15	6,6	1	0,4	4	1,7

## 9. Ergebnisse der kreisangehörigen Gemeinden (ohne Briefwahl)

Schl. Nr.	Gemeinde	Wahl	Wahlberechtigte	Wähler	Wahlbeteiligung	Gültige Stimmen	von den gültigen Stimmen entfielen auf											
							CDU		SPD		GRÜNE		FDP		PDS		Sonstige	
			Anzahl		%	Anzahl		%	Anz.	%	Anz.	%	Anz.	%	Anz.	%	Anz.	%
287	Olmscheid	E04	121	74	69,8	69	49	71,0	4	5,8	3	4,3	5	7,2	0	0,0	8	11,6
		E99	110	83	81,4	82	53	64,6	18	22,0	1	1,2	2	2,4	0	0,0	8	9,8
		B02	116	85	83,3	85	43	50,6	26	30,6	5	5,9	8	9,4	0	0,0	3	3,5
291	Pintesfeld	E04	37	32	88,9	27	22	81,5	1	3,7	0	0,0	2	7,4	0	0,0	2	7,4
		E99	36	32	91,4	29	24	82,8	3	10,3	1	3,4	0	0,0	0	0,0	1	3,4
		B02	39	31	81,6	31	23	74,2	3	9,7	1	3,2	4	12,9	0	0,0	0	0,0
293	Plütscheid	E04	254	145	63,3	135	97	71,9	23	17,0	1	0,7	9	6,7	0	0,0	5	3,7
		E99	257	198	80,5	191	122	63,9	59	30,9	4	2,1	4	2,1	1	0,5	1	0,5
		B02	249	188	82,5	186	115	61,8	53	28,5	5	2,7	10	5,4	1	0,5	2	1,1
294	Preischeid	E04	126	86	70,5	83	62	74,7	21	25,3	0	0,0	0	0,0	0	0,0	0	0,0
		E99	124	90	78,3	80	57	71,3	20	25,0	0	0,0	0	0,0	0	0,0	3	3,8
		B02	124	93	81,6	90	62	68,9	17	18,9	4	4,4	5	5,6	1	1,1	1	1,1
297	Reiff	E04	40	36	92,3	35	30	85,7	2	5,7	3	8,6	0	0,0	0	0,0	0	0,0
		E99	38	36	100,0	34	29	85,3	4	11,8	0	0,0	0	0,0	0	0,0	1	2,9
		B02	39	34	94,4	34	29	85,3	1	2,9	2	5,9	2	5,9	0	0,0	0	0,0
298	Reipeldingen	E04	64	37	67,3	34	21	61,8	13	38,2	0	0,0	0	0,0	0	0,0	0	0,0
		E99	62	48	84,2	46	28	60,9	17	37,0	0	0,0	0	0,0	0	0,0	1	2,2
		B02	65	56	87,5	53	30	56,6	20	37,7	1	1,9	1	1,9	0	0,0	1	1,9
301	Roscheid	E04	57	48	88,9	40	25	62,5	7	17,5	1	2,5	2	5,0	0	0,0	5	12,5
		E99	61	51	98,1	46	24	52,2	15	32,6	1	2,2	2	4,3	0	0,0	4	8,7
		B02	54	36	70,6	34	18	52,9	13	38,2	1	2,9	2	5,9	0	0,0	0	0,0
309	Sengerich	E04	16	13	81,3	13	11	84,6	0	0,0	0	0,0	0	0,0	2	15,4	0	0,0
		E99	18	15	83,3	14	12	85,7	2	14,3	0	0,0	0	0,0	0	0,0	0	0,0
		B02	18	15	93,8	15	6	40,0	7	46,7	0	0,0	1	6,7	0	0,0	1	6,7
310	Sevenig	E04	51	36	81,8	32	22	68,8	0	0,0	3	9,4	1	3,1	0	0,0	6	18,8
		E99	54	47	92,2	43	31	72,1	2	4,7	4	9,3	3	7,0	0	0,0	3	7,0
		B02	53	45	91,8	43	28	65,1	8	18,6	3	7,0	4	9,3	0	0,0	0	0,0
315	Strickscheid	E04	30	23	88,5	22	18	81,8	3	13,6	0	0,0	1	4,5	0	0,0	0	0,0
		E99	36	30	88,2	29	25	86,2	4	13,8	0	0,0	0	0,0	0	0,0	0	0,0
		B02	32	26	86,7	25	17	68,0	5	20,0	0	0,0	3	12,0	0	0,0	0	0,0
333	Üttfeld	E04	359	236	71,5	219	144	65,8	38	17,4	15	6,8	13	5,9	0	0,0	9	4,1
		E99	374	267	77,8	252	179	71,0	51	20,2	11	4,4	7	2,8	1	0,4	3	1,2
		B02	362	261	77,0	252	136	54,0	67	26,6	20	7,9	27	10,7	1	0,4	1	0,4
322	Waxweiler	E04	888	444	58,0	418	280	67,0	69	16,5	19	4,5	19	4,5	1	0,2	30	7,2
		E99	915	522	67,6	504	327	64,9	127	25,2	14	2,8	15	3,0	5	1,0	16	3,2
		B02	916	587	73,8	576	297	51,6	162	28,1	26	4,5	76	13,2	8	1,4	7	1,2
Bitburg-Land, VG																		
009	Baustert	E04	394	236	62,6	219	141	64,4	38	17,4	20	9,1	6	2,7	0	0,0	14	6,4
		E99	377	257	70,4	245	166	67,8	56	22,9	6	2,4	9	3,7	1	0,4	7	2,9
		B02	400	286	77,5	282	142	50,4	87	30,9	19	6,7	20	7,1	2	0,7	12	4,3
013	Bettingen	E04	830	520	69,2	483	206	42,7	191	39,5	38	7,9	25	5,2	1	0,2	22	4,6
		E99	810	577	76,8	548	232	42,3	278	50,7	15	2,7	7	1,3	3	0,5	13	2,4
		B02	804	593	78,5	573	201	35,1	285	49,7	38	6,6	34	5,9	4	0,7	11	1,9
014	Bickendorf	E04	406	179	51,9	163	80	49,1	47	28,8	12	7,4	14	8,6	2	1,2	8	4,9
		E99	370	235	73,2	223	125	56,1	72	32,3	8	3,6	7	3,1	0	0,0	11	4,9
		B02	394	273	76,3	266	116	43,6	92	34,6	16	6,0	29	10,9	4	1,5	9	3,4
015	Biersdorf	E04	442	236	57,0	215	136	63,3	24	11,2	10	4,7	24	11,2	2	0,9	19	8,8
		E99	421	245	63,8	217	145	66,8	46	21,2	8	3,7	3	1,4	1	0,5	14	6,5
		B02	443	266	63,3	260	148	56,9	65	25,0	19	7,3	20	7,7	1	0,4	7	2,7
017	Birtlingen	E04	56	23	44,2	22	10	45,5	4	18,2	2	9,1	2	9,1	0	0,0	4	18,2
		E99	50	26	57,8	25	12	48,0	7	28,0	1	4,0	1	4,0	0	0,0	4	16,0
		B02	51	25	55,6	25	9	36,0	7	28,0	3	12,0	4	16,0	0	0,0	2	8,0
020	Brecht	E04	182	135	76,3	132	81	61,4	26	19,7	8	6,1	5	3,8	0	0,0	12	9,1
		E99	152	130	85,5	127	80	63,0	34	26,8	5	3,9	5	3,9	0	0,0	3	2,4
		B02	169	133	86,4	132	68	51,5	46	34,8	7	5,3	10	7,6	0	0,0	1	0,8
021	Brimingen	E04	64	51	79,7	50	35	70,0	6	12,0	1	2,0	6	12,0	0	0,0	2	4,0
		E99	65	57	89,1	55	42	76,4	11	20,0	0	0,0	1	1,8	0	0,0	1	1,8
		B02	69	58	89,2	58	33	56,9	11	19,0	2	3,4	11	19,0	1	1,7	0	0,0



# 9. Ergebnisse der kreisangehörigen Gemeinden (ohne Briefwahl)

Schl. Nr.	Gemeinde	Wahl	Wahlberechtigte	Wähler	Wahlbeteiligung	Gültige Stimmen	von den gültigen Stimmen entfielen auf											
							CDU		SPD		GRÜNE		FDP		PDS		Sonstige	
			Anzahl	%	Anzahl	%	Anz.	%	Anz.	%	Anz.	%	Anz.	%	Anz.	%	Anz.	%
024	Dahlem	E04	193	137	74,5	126	78	61,9	21	16,7	8	6,3	7	5,6	0	0,0	12	9,5
		E99	181	148	90,2	132	82	62,1	34	25,8	7	5,3	2	1,5	1	0,8	6	4,5
		B02	193	157	84,0	152	78	51,3	51	33,6	13	8,6	8	5,3	1	0,7	1	0,7
026	Dockendorf	E04	159	117	82,4	113	65	57,5	32	28,3	5	4,4	5	4,4	0	0,0	6	5,3
		E99	156	111	78,2	104	58	55,8	38	36,5	6	5,8	1	1,0	0	0,0	1	1,0
		B02	151	118	89,4	118	45	38,1	51	43,2	9	7,6	10	8,5	1	0,8	2	1,7
027	Dudeldorf	E04	806	378	51,9	358	188	52,5	101	28,2	18	5,0	17	4,7	0	0,0	34	9,5
		E99	868	487	62,4	474	248	52,3	177	37,3	7	1,5	19	4,0	5	1,1	18	3,8
		B02	825	568	76,2	559	239	42,8	225	40,3	19	3,4	58	10,4	2	0,4	16	2,9
029	Echtershausen	E04	91	80	90,9	74	34	45,9	17	23,0	3	4,1	8	10,8	1	1,4	11	14,9
		E99	95	82	93,2	80	44	55,0	26	32,5	3	3,8	3	3,8	1	1,3	3	3,8
		B02	92	74	84,1	74	34	45,9	28	37,8	4	5,4	7	9,5	0	0,0	1	1,4
030	Ehlenz	E04	357	200	57,5	183	105	57,4	33	18,0	15	8,2	16	8,7	2	1,1	12	6,6
		E99	352	222	64,9	208	133	63,9	53	25,5	9	4,3	2	1,0	0	0,0	11	5,3
		B02	358	266	77,6	261	126	48,3	88	33,7	10	3,8	29	11,1	1	0,4	7	2,7
032	Enzen	E04	32	23	71,9	20	13	65,0	3	15,0	1	5,0	1	5,0	0	0,0	2	10,0
		E99	35	27	77,1	25	18	72,0	6	24,0	0	0,0	1	4,0	0	0,0	0	0,0
		B02	32	25	80,6	25	12	48,0	6	24,0	0	0,0	6	24,0	0	0,0	1	4,0
034	Eßlingen	E04	86	48	57,8	46	25	54,3	7	15,2	6	13,0	3	6,5	1	2,2	4	8,7
		E99	91	51	57,3	49	31	63,3	7	14,3	5	10,2	5	10,2	0	0,0	1	2,0
		B02	85	61	72,6	60	34	56,7	10	16,7	6	10,0	9	15,0	0	0,0	1	1,7
036	Feilsdorf	E04	30	28	96,6	25	15	60,0	7	28,0	3	12,0	0	0,0	0	0,0	0	0,0
		E99	31	23	74,2	22	12	54,5	7	31,8	2	9,1	0	0,0	0	0,0	1	4,5
		B02	29	22	84,6	22	9	40,9	10	45,5	0	0,0	3	13,6	0	0,0	0	0,0
039	Fließem	E04	532	314	63,1	288	145	50,3	82	28,5	25	8,7	14	4,9	1	0,3	21	7,3
		E99	511	331	68,7	317	184	58,0	101	31,9	18	5,7	3	0,9	2	0,6	9	2,8
		B02	513	375	80,3	367	133	36,2	167	45,5	29	7,9	29	7,9	1	0,3	8	2,2
044	Gondorf	E04	247	171	75,7	161	99	61,5	37	23,0	7	4,3	6	3,7	0	0,0	12	7,5
		E99	238	186	91,6	174	92	52,9	67	38,5	2	1,1	6	3,4	3	1,7	4	2,3
		B02	242	191	86,0	185	76	41,1	68	36,8	6	3,2	30	16,2	0	0,0	5	2,7
045	Halsdorf	E04	75	53	76,8	53	31	58,5	12	22,6	4	7,5	3	5,7	0	0,0	3	5,7
		E99	74	61	82,4	58	35	60,3	15	25,9	4	6,9	1	1,7	0	0,0	3	5,2
		B02	70	56	86,2	56	29	51,8	18	32,1	4	7,1	4	7,1	1	1,8	0	0,0
046	Hamm	E04	22	21	95,5	21	9	42,9	9	42,9	0	0,0	3	14,3	0	0,0	0	0,0
		E99	29	22	84,6	22	15	68,2	5	22,7	0	0,0	2	9,1	0	0,0	0	0,0
		B02	22	16	84,2	16	8	50,0	7	43,8	0	0,0	1	6,3	0	0,0	0	0,0
048	Heilenbach	E04	97	64	66,0	59	28	47,5	15	25,4	1	1,7	8	13,6	1	1,7	6	10,2
		E99	89	72	80,9	67	26	38,8	32	47,8	1	1,5	4	6,0	0	0,0	4	6,0
		B02	96	78	81,3	77	31	40,3	29	37,7	3	3,9	12	15,6	1	1,3	1	1,3
052	Hisel	E04	17	12	100,0	12	10	83,3	1	8,3	1	8,3	0	0,0	0	0,0	0	0,0
		E99	18	11	100,0	11	11	100,0	0	0,0	0	0,0	0	0,0	0	0,0	0	0,0
		B02	18	16	100,0	16	11	68,8	1	6,3	0	0,0	4	25,0	0	0,0	0	0,0
057	Hütterscheid	E04	159	97	64,7	89	35	39,3	30	33,7	5	5,6	5	5,6	0	0,0	14	15,7
		E99	158	102	69,9	98	53	54,1	35	35,7	3	3,1	4	4,1	1	1,0	2	2,0
		B02	156	96	65,8	95	33	34,7	50	52,6	2	2,1	8	8,4	0	0,0	2	2,1
058	Hüttingen an der Kyll	E04	272	164	62,8	147	67	45,6	40	27,2	12	8,2	7	4,8	3	2,0	18	12,2
		E99	264	146	55,7	136	55	40,4	59	43,4	8	5,9	1	0,7	2	1,5	11	8,1
		B02	261	188	74,9	185	70	37,8	87	47,0	11	5,9	12	6,5	2	1,1	3	1,6
060	Idenheim	E04	342	199	64,0	187	102	54,5	52	27,8	13	7,0	8	4,3	0	0,0	12	6,4
		E99	345	219	71,1	210	125	59,5	69	32,9	7	3,3	4	1,9	0	0,0	5	2,4
		B02	354	253	76,9	251	104	41,4	98	39,0	19	7,6	19	7,6	0	0,0	11	4,4
061	Idesheim	E04	315	206	68,9	188	109	58,0	47	25,0	5	2,7	17	9,0	1	0,5	9	4,8
		E99	320	228	72,8	221	113	51,1	89	40,3	6	2,7	4	1,8	1	0,5	8	3,6
		B02	317	249	82,5	243	106	43,6	94	38,7	12	4,9	25	10,3	0	0,0	6	2,5
062	Ingendorf	E04	175	109	68,6	105	45	42,9	15	14,3	22	21,0	11	10,5	0	0,0	12	11,4
		E99	169	115	73,2	109	60	55,0	33	30,3	11	10,1	0	0,0	0	0,0	5	4,6
		B02	166	111	72,5	111	36	32,4	39	35,1	16	14,4	14	12,6	4	3,6	2	1,8
074	Ließem	E04	81	64	84,2	63	33	52,4	19	30,2	1	1,6	6	9,5	0	0,0	4	6,3
		E99	87	66	77,6	65	35	53,8	20	30,8	4	6,2	2	3,1	1	1,5	3	4,6
		B02	82	72	91,1	70	34	48,6	26	37,1	5	7,1	4	5,7	1	1,4	0	0,0

## 9. Ergebnisse der kreisangehörigen Gemeinden (ohne Briefwahl)

Schl. Nr.	Gemeinde	Wahl	Wahlberechtigte	Wähler	Wahlbeteiligung	Gültige Stimmen	von den gültigen Stimmen entfielen auf											
							CDU		SPD		GRÜNE		FDP		PDS		Sonstige	
			Anzahl		%	Anzahl		%	Anz.	%	Anz.	%	Anz.	%	Anz.	%	Anz.	%
077	Meckel	E04	275	210	86,8	194	124	63,9	27	13,9	19	9,8	13	6,7	0	0,0	11	5,7
		E99	282	201	75,8	195	147	75,4	29	14,9	10	5,1	3	1,5	2	1,0	4	2,1
		B02	277	215	84,0	211	121	57,3	37	17,5	24	11,4	25	11,8	1	0,5	3	1,4
079	Messerich	E04	381	253	74,0	243	127	52,3	57	23,5	20	8,2	10	4,1	2	0,8	27	11,1
		E99	354	244	76,3	232	137	59,1	73	31,5	4	1,7	5	2,2	1	0,4	12	5,2
		B02	375	289	87,0	289	131	45,3	110	38,1	19	6,6	21	7,3	2	0,7	6	2,1
081	Metterich	E04	378	226	64,2	208	117	56,3	54	26,0	14	6,7	4	1,9	0	0,0	19	9,1
		E99	370	266	71,9	250	155	62,0	68	27,2	7	2,8	5	2,0	1	0,4	14	5,6
		B02	374	281	80,3	276	124	44,9	98	35,5	26	9,4	21	7,6	1	0,4	6	2,2
083	Mülbach	E04	103	74	74,0	68	39	57,4	6	8,8	4	5,9	4	5,9	1	1,5	14	20,6
		E99	96	72	75,0	67	43	64,2	16	23,9	4	6,0	1	1,5	0	0,0	3	4,5
		B02	99	77	82,8	76	36	47,4	19	25,0	5	6,6	10	13,2	0	0,0	6	7,9
086	Nattenheim	E04	380	220	62,5	194	92	47,4	51	26,3	18	9,3	17	8,8	0	0,0	16	8,2
		E99	365	246	73,2	235	134	57,0	76	32,3	9	3,8	8	3,4	0	0,0	8	3,4
		B02	365	272	80,7	266	114	42,9	104	39,1	19	7,1	24	9,0	1	0,4	4	1,5
091	Niederstedem	E04	167	127	88,2	119	68	57,1	27	22,7	7	5,9	5	4,2	1	0,8	11	9,2
		E99	169	134	90,5	127	76	59,8	39	30,7	5	3,9	1	0,8	0	0,0	6	4,7
		B02	173	129	80,6	125	52	41,6	40	32,0	6	4,8	15	12,0	3	2,4	9	7,2
092	Niederweiler	E04	77	56	77,8	51	25	49,0	11	21,6	5	9,8	2	3,9	0	0,0	8	15,7
		E99	75	62	86,1	54	35	64,8	11	20,4	7	13,0	0	0,0	0	0,0	1	1,9
		B02	75	56	84,8	52	20	38,5	22	42,3	7	13,5	2	3,8	0	0,0	1	1,9
097	Oberstedem	E04	67	51	83,6	47	37	78,7	2	4,3	0	0,0	1	2,1	0	0,0	7	14,9
		E99	72	45	71,4	44	39	88,6	4	9,1	0	0,0	1	2,3	0	0,0	0	0,0
		B02	65	49	84,5	49	33	67,3	6	12,2	1	2,0	5	10,2	0	0,0	4	8,2
098	Oberweiler	E04	130	97	80,8	84	34	40,5	26	31,0	6	7,1	9	10,7	1	1,2	8	9,5
		E99	124	95	84,1	91	45	49,5	32	35,2	5	5,5	1	1,1	0	0,0	8	8,8
		B02	128	101	84,2	97	31	32,0	37	38,1	11	11,3	12	12,4	2	2,1	4	4,1
099	Oberweis	E04	451	311	73,9	299	153	51,2	65	21,7	28	9,4	25	8,4	2	0,7	26	8,7
		E99	450	288	67,9	276	152	55,1	90	32,6	16	5,8	11	4,0	0	0,0	7	2,5
		B02	446	335	81,5	330	134	40,6	113	34,2	28	8,5	48	14,5	2	0,6	5	1,5
100	Olsdorf	E04	87	59	74,7	47	27	57,4	4	8,5	4	8,5	2	4,3	0	0,0	10	21,3
		E99	85	52	64,2	42	24	57,1	9	21,4	2	4,8	3	7,1	1	2,4	3	7,1
		B02	83	63	78,8	61	32	52,5	17	27,9	4	6,6	5	8,2	1	1,6	2	3,3
109	Rittersdorf	E04	990	563	60,5	521	297	57,0	108	20,7	30	5,8	28	5,4	4	0,8	54	10,4
		E99	910	617	75,5	585	365	62,4	170	29,1	18	3,1	11	1,9	2	0,3	19	3,2
		B02	943	655	74,1	644	307	47,7	213	33,1	38	5,9	69	10,7	2	0,3	15	2,3
111	Röhl	E04	395	246	65,6	227	139	61,2	41	18,1	17	7,5	6	2,6	1	0,4	23	10,1
		E99	372	240	67,2	231	147	63,6	58	25,1	10	4,3	5	2,2	1	0,4	10	4,3
		B02	386	279	78,4	273	125	45,8	91	33,3	27	9,9	25	9,2	1	0,4	4	1,5
115	Scharfbillig	E04	62	48	81,4	44	36	81,8	2	4,5	2	4,5	1	2,3	0	0,0	3	6,8
		E99	66	54	85,7	52	34	65,4	11	21,2	1	1,9	3	5,8	0	0,0	3	5,8
		B02	71	55	83,3	54	30	55,6	16	29,6	0	0,0	7	13,0	0	0,0	1	1,9
118	Schleid	E04	303	233	86,9	201	123	61,2	41	20,4	9	4,5	11	5,5	4	2,0	13	6,5
		E99	305	238	86,5	220	150	68,2	53	24,1	4	1,8	6	2,7	0	0,0	7	3,2
		B02	302	230	83,0	222	119	53,6	66	29,7	8	3,6	24	10,8	3	1,4	2	0,9
119	Seffern	E04	277	164	63,1	147	73	49,7	45	30,6	8	5,4	9	6,1	1	0,7	11	7,5
		E99	278	177	63,7	163	85	52,1	69	42,3	1	0,6	3	1,8	0	0,0	5	3,1
		B02	270	199	80,2	195	82	42,1	84	43,1	9	4,6	14	7,2	2	1,0	4	2,1
120	Sefferweich	E04	197	111	60,0	95	63	66,3	15	15,8	6	6,3	5	5,3	2	2,1	4	4,2
		E99	186	148	81,8	132	87	65,9	30	22,7	5	3,8	6	4,5	0	0,0	4	3,0
		B02	194	129	72,1	127	58	45,7	44	34,6	8	6,3	13	10,2	1	0,8	3	2,4
124	Stockem	E04	72	54	85,7	49	25	51,0	11	22,4	4	8,2	4	8,2	0	0,0	5	10,2
		E99	75	57	86,4	55	31	56,4	20	36,4	1	1,8	0	0,0	0	0,0	3	5,5
		B02	77	60	89,6	58	19	32,8	24	41,4	2	3,4	10	17,2	1	1,7	2	3,4
125	Sülm	E04	350	226	67,7	212	145	68,4	28	13,2	11	5,2	13	6,1	2	0,9	13	6,1
		E99	300	187	70,6	180	131	72,8	40	22,2	1	0,6	3	1,7	1	0,6	4	2,2
		B02	342	262	83,2	254	138	54,3	73	28,7	14	5,5	28	11,0	0	0,0	1	0,4
126	Trimport	E04	232	161	72,9	146	72	49,3	32	21,9	17	11,6	4	2,7	1	0,7	20	13,7
		E99	232	173	82,8	162	81	50,0	62	38,3	12	7,4	0	0,0	0	0,0	7	4,3
		B02	225	177	83,1	173	74	42,8	71	41,0	14	8,1	11	6,4	0	0,0	3	1,7

## 9. Ergebnisse der kreisangehörigen Gemeinden (ohne Briefwahl)

Schl. Nr.	Gemeinde	Wahl	Wahlberechtigte	Wähler	Wahlbeteiligung	Gültige Stimmen	von den gültigen Stimmen entfielen auf											
							CDU		SPD		GRÜNE		FDP		PDS		Sonstige	
			Anzahl	%	Anzahl	%	Anz.	%	Anz.	%	Anz.	%	Anz.	%	Anz.	%	Anz.	%
133	Wettlingen	E04	44	35	79,5	35	24	68,6	6	17,1	4	11,4	1	2,9	0	0,0	0	0,0
		E99	42	36	92,3	36	25	69,4	11	30,6	0	0,0	0	0,0	0	0,0	0	0,0
		B02	42	38	90,5	37	21	56,8	9	24,3	4	10,8	3	8,1	0	0,0	0	0,0
134	Wiersdorf	E04	166	112	70,0	108	71	65,7	19	17,6	8	7,4	7	6,5	0	0,0	3	2,8
		E99	150	110	78,0	104	74	71,2	16	15,4	10	9,6	2	1,9	1	1,0	1	1,0
		B02	175	140	82,4	138	78	56,5	39	28,3	9	6,5	10	7,2	0	0,0	2	1,4
501	Wißmannsdorf	E04	620	437	76,5	415	224	54,0	81	19,5	34	8,2	28	6,7	5	1,2	43	10,4
		E99	606	439	78,1	420	251	59,8	122	29,0	17	4,0	13	3,1	3	0,7	14	3,3
		B02	618	479	82,4	475	212	44,6	162	34,1	32	6,7	51	10,7	0	0,0	18	3,8
137	Wolsfeld	E04	626	351	60,5	324	170	52,5	88	27,2	18	5,6	30	9,3	3	0,9	15	4,6
		E99	592	368	68,5	352	194	55,1	116	33,0	16	4,5	8	2,3	3	0,9	15	4,3
		B02	615	451	79,7	445	208	46,7	166	37,3	29	6,5	30	6,7	2	0,4	10	2,2
	Irrel, VG																	
002	Alsdorf	E04	315	205	70,2	189	98	51,9	59	31,2	6	3,2	12	6,3	1	0,5	13	6,9
		E99	300	202	70,4	196	116	59,2	64	32,7	5	2,6	3	1,5	1	0,5	7	3,6
		B02	313	245	82,8	241	97	40,2	108	44,8	12	5,0	21	8,7	2	0,8	1	0,4
019	Bollendorf	E04	1.185	794	77,8	763	424	55,6	207	27,1	51	6,7	30	3,9	1	0,1	50	6,6
		E99	1.217	826	77,9	810	387	47,8	326	40,2	26	3,2	16	2,0	4	0,5	51	6,3
		B02	1.199	890	82,7	881	416	47,2	337	38,3	45	5,1	57	6,5	6	0,7	20	2,3
028	Echternacherbrück	E04	374	216	62,8	197	100	50,8	44	22,3	13	6,6	17	8,6	1	0,5	22	11,2
		E99	385	202	58,7	185	117	63,2	55	29,7	3	1,6	3	1,6	0	0,0	7	3,8
		B02	377	228	69,5	224	103	46,0	75	33,5	18	8,0	24	10,7	0	0,0	4	1,8
218	Eisenach	E04	305	199	68,4	179	97	54,2	40	22,3	11	6,1	13	7,3	3	1,7	15	8,4
		E99	289	188	69,4	179	107	59,8	49	27,4	10	5,6	2	1,1	2	1,1	9	5,0
		B02	306	233	82,0	231	95	41,1	76	32,9	19	8,2	30	13,0	3	1,3	8	3,5
033	Ernzen	E04	329	223	75,1	210	115	54,8	58	27,6	11	5,2	14	6,7	0	0,0	12	5,7
		E99	320	237	80,3	222	137	61,7	72	32,4	1	0,5	3	1,4	0	0,0	9	4,1
		B02	326	258	83,8	255	105	41,2	95	37,3	15	5,9	22	8,6	3	1,2	15	5,9
037	Ferschweiler	E04	678	435	71,9	412	168	40,8	159	38,6	24	5,8	17	4,1	2	0,5	42	10,2
		E99	674	491	77,2	470	203	43,2	212	45,1	17	3,6	6	1,3	4	0,9	28	6,0
		B02	668	501	80,3	493	174	35,3	232	47,1	35	7,1	28	5,7	2	0,4	22	4,5
225	Gilzem	E04	322	203	69,0	192	119	62,0	30	15,6	13	6,8	13	6,8	2	1,0	15	7,8
		E99	292	203	74,6	195	125	64,1	54	27,7	6	3,1	0	0,0	4	2,1	6	3,1
		B02	318	230	81,3	223	84	37,7	80	35,9	17	7,6	39	17,5	1	0,4	2	0,9
053	Holsthum	E04	448	271	67,4	252	155	61,5	55	21,8	11	4,4	12	4,8	1	0,4	18	7,1
		E99	447	279	66,9	266	161	60,5	85	32,0	9	3,4	5	1,9	0	0,0	6	2,3
		B02	448	314	79,9	309	132	42,7	126	40,8	13	4,2	29	9,4	0	0,0	9	2,9
063	Irrel	E04	1.054	628	71,9	587	338	57,6	127	21,6	41	7,0	30	5,1	3	0,5	48	8,2
		E99	1.042	624	67,3	593	379	63,9	144	24,3	31	5,2	9	1,5	1	0,2	29	4,9
		B02	1.065	772	82,0	761	352	46,3	274	36,0	49	6,4	57	7,5	4	0,5	25	3,3
065	Kaschenbach	E04	41	35	92,1	33	30	90,9	2	6,1	0	0,0	1	3,0	0	0,0	0	0,0
		E99	41	35	89,7	34	25	73,5	1	2,9	3	8,8	4	11,8	0	0,0	1	2,9
		B02	37	26	78,8	25	21	84,0	2	8,0	0	0,0	2	8,0	0	0,0	0	0,0
078	Menningen	E04	139	101	77,7	94	39	41,5	33	35,1	11	11,7	5	5,3	2	2,1	4	4,3
		E99	132	96	76,2	92	47	51,1	31	33,7	6	6,5	2	2,2	1	1,1	5	5,4
		B02	144	108	83,1	102	35	34,3	47	46,1	6	5,9	7	6,9	2	2,0	5	4,9
082	Minden	E04	190	111	70,3	104	61	58,7	19	18,3	9	8,7	3	2,9	1	1,0	11	10,6
		E99	187	112	70,0	108	70	64,8	29	26,9	5	4,6	1	0,9	0	0,0	3	2,8
		B02	185	133	83,1	128	65	50,8	37	28,9	10	7,8	12	9,4	0	0,0	4	3,1
093	Niederweis	E04	169	121	83,4	105	73	69,5	15	14,3	7	6,7	6	5,7	0	0,0	4	3,8
		E99	174	134	82,2	126	80	63,5	28	22,2	3	2,4	7	5,6	2	1,6	6	4,8
		B02	179	130	81,3	130	67	51,5	32	24,6	5	3,8	24	18,5	1	0,8	1	0,8
103	Peffingen	E04	185	106	58,6	96	52	54,2	18	18,8	5	5,2	5	5,2	1	1,0	15	15,6
		E99	177	124	71,3	117	47	40,2	48	41,0	7	6,0	1	0,9	0	0,0	14	12,0
		B02	187	121	69,9	119	42	35,3	43	36,1	9	7,6	14	11,8	2	1,7	9	7,6
108	Prümzurly	E04	371	203	64,4	187	76	40,6	51	27,3	27	14,4	14	7,5	3	1,6	16	8,6
		E99	372	240	73,6	229	103	45,0	87	38,0	13	5,7	5	2,2	6	2,6	15	6,6
		B02	373	242	78,1	238	78	32,8	94	39,5	33	13,9	25	10,5	3	1,3	5	2,1

## 9. Ergebnisse der kreisangehörigen Gemeinden (ohne Briefwahl)

Schl. Nr.	Gemeinde	Wahl	Wahl- berech- tigte	Wähler	Wahl- betei- ligung	Gültige Stim- men	von den gültigen Stimmen entfielen auf											
							CDU		SPD		GRÜNE		FDP		PDS		Sonstige	
			Anzahl		%	Anzahl	%		Anz.	%	Anz.	%	Anz.	%	Anz.	%	Anz.	%
114	Schankweiler	E04	153	124	87,3	114	53	46,5	36	31,6	3	2,6	8	7,0	1	0,9	13	11,4
		E99	144	110	81,5	101	44	43,6	46	45,5	2	2,0	5	5,0	0	0,0	4	4,0
		B02	147	119	86,2	112	39	34,8	48	42,9	5	4,5	19	17,0	0	0,0	1	0,9
131	Wallendorf	E04	276	149	61,6	136	63	46,3	39	28,7	15	11,0	8	5,9	3	2,2	8	5,9
		E99	273	197	80,1	178	83	46,6	70	39,3	8	4,5	4	2,2	0	0,0	13	7,3
		B02	279	176	72,1	173	65	37,6	76	43,9	17	9,8	10	5,8	3	1,7	2	1,2
	Kyllburg, VG																	
007	Badem	E04	876	468	57,3	432	270	62,5	91	21,1	28	6,5	17	3,9	2	0,5	24	5,6
		E99	790	489	67,5	471	287	60,9	135	28,7	13	2,8	11	2,3	2	0,4	23	4,9
		B02	849	604	76,1	582	282	48,5	190	32,6	31	5,3	67	11,5	1	0,2	11	1,9
203	Balesfeld	E04	163	87	56,9	80	45	56,3	19	23,8	6	7,5	8	10,0	0	0,0	2	2,5
		E99	186	96	52,5	91	50	54,9	33	36,3	2	2,2	4	4,4	0	0,0	2	2,2
		B02	176	113	67,3	110	49	44,5	40	36,4	8	7,3	9	8,2	1	0,9	3	2,7
210	Burbach	E04	531	315	62,4	276	150	54,3	77	27,9	5	1,8	19	6,9	4	1,4	21	7,6
		E99	524	327	64,8	313	160	51,1	125	39,9	11	3,5	5	1,6	0	0,0	12	3,8
		B02	530	356	71,2	347	167	48,1	127	36,6	14	4,0	32	9,2	0	0,0	7	2,0
035	Etteldorf	E04	21	19	95,0	19	14	73,7	4	21,1	1	5,3	0	0,0	0	0,0	0	0,0
		E99	21	20	95,2	20	14	70,0	6	30,0	0	0,0	0	0,0	0	0,0	0	0,0
		B02	20	20	100,0	20	11	55,0	4	20,0	3	15,0	2	10,0	0	0,0	0	0,0
228	Gransdorf	E04	266	151	65,4	138	67	48,6	51	37,0	6	4,3	7	5,1	0	0,0	7	5,1
		E99	250	188	78,3	177	107	60,5	59	33,3	3	1,7	5	2,8	0	0,0	3	1,7
		B02	266	209	83,6	205	88	42,9	84	41,0	8	3,9	24	11,7	0	0,0	1	0,5
043	Gindorf	E04	246	163	69,7	156	88	56,4	30	19,2	10	6,4	11	7,1	0	0,0	17	10,9
		E99	268	198	78,3	195	117	60,0	59	30,3	6	3,1	3	1,5	1	0,5	9	4,6
		B02	252	204	84,3	203	98	48,3	67	33,0	12	5,9	19	9,4	2	1,0	5	2,5
070	Kyllburg,St	E04	842	469	67,9	434	219	50,5	110	25,3	26	6,0	30	6,9	2	0,5	47	10,8
		E99	844	482	69,8	463	259	55,9	143	30,9	22	4,8	16	3,5	1	0,2	22	4,8
		B02	837	546	77,6	532	200	37,6	214	40,2	40	7,5	52	9,8	2	0,4	24	4,5
071	Kyllburgweiler	E04	98	59	67,0	56	41	73,2	7	12,5	2	3,6	2	3,6	0	0,0	4	7,1
		E99	89	70	82,4	68	41	60,3	14	20,6	4	5,9	4	5,9	0	0,0	5	7,4
		B02	104	75	75,8	74	42	56,8	24	32,4	4	5,4	4	5,4	0	0,0	0	0,0
075	Malberg	E04	566	276	54,0	239	131	54,8	58	24,3	7	2,9	15	6,3	2	0,8	26	10,9
		E99	581	348	72,2	329	167	50,8	114	34,7	12	3,6	10	3,0	2	0,6	24	7,3
		B02	574	391	79,0	383	156	40,7	158	41,3	15	3,9	38	9,9	0	0,0	16	4,2
076	Malbergweich	E04	317	196	66,7	184	100	54,3	31	16,8	11	6,0	23	12,5	1	0,5	18	9,8
		E99	298	188	71,5	174	102	58,6	41	23,6	6	3,4	14	8,0	0	0,0	11	6,3
		B02	320	240	81,6	233	101	43,3	74	31,8	14	6,0	33	14,2	3	1,3	8	3,4
087	Neidenbach	E04	723	417	63,0	394	242	61,4	78	19,8	19	4,8	15	3,8	1	0,3	39	9,9
		E99	714	468	74,2	455	270	59,3	135	29,7	16	3,5	13	2,9	2	0,4	19	4,2
		B02	709	540	81,8	531	248	46,7	188	35,4	23	4,3	58	10,9	1	0,2	13	2,4
273	Neuheilenbach	E04	201	129	66,8	115	67	58,3	25	21,7	8	7,0	7	6,1	0	0,0	8	7,0
		E99	199	144	74,6	138	77	55,8	51	37,0	2	1,4	2	1,4	0	0,0	6	4,3
		B02	194	143	76,1	140	61	43,6	48	34,3	11	7,9	17	12,1	0	0,0	3	2,1
282	Oberkail	E04	514	317	65,4	288	164	56,9	78	27,1	13	4,5	17	5,9	1	0,3	15	5,2
		E99	553	360	69,2	350	183	52,3	123	35,1	16	4,6	15	4,3	1	0,3	12	3,4
		B02	528	417	85,6	411	164	39,9	156	38,0	36	8,8	40	9,7	1	0,2	14	3,4
101	Orsfeld	E04	134	85	73,9	69	47	68,1	11	15,9	3	4,3	1	1,4	1	1,4	6	8,7
		E99	130	93	77,5	84	48	57,1	28	33,3	2	2,4	1	1,2	0	0,0	5	6,0
		B02	142	104	77,0	98	40	40,8	30	30,6	3	3,1	12	12,2	2	2,0	11	11,2
105	Pickließern	E04	257	180	75,9	166	104	62,7	33	19,9	11	6,6	7	4,2	0	0,0	11	6,6
		E99	264	198	87,2	187	110	58,8	63	33,7	9	4,8	1	0,5	1	0,5	3	1,6
		B02	254	202	86,0	199	103	51,8	66	33,2	12	6,0	12	6,0	2	1,0	4	2,0
113	Sankt Thomas	E04	227	158	77,5	147	87	59,2	32	21,8	7	4,8	6	4,1	3	2,0	12	8,2
		E99	229	145	70,7	138	95	68,8	30	21,7	3	2,2	1	0,7	0	0,0	9	6,5
		B02	223	154	79,0	153	83	54,2	51	33,3	5	3,3	8	5,2	1	0,7	5	3,3
306	Seinsfeld	E04	138	108	82,4	93	63	67,7	13	14,0	2	2,2	12	12,9	0	0,0	3	3,2
		E99	150	116	79,5	100	71	71,0	19	19,0	3	3,0	4	4,0	0	0,0	3	3,0
		B02	150	120	89,6	118	61	51,7	34	28,8	4	3,4	19	16,1	0	0,0	0	0,0

## 9. Ergebnisse der kreisangehörigen Gemeinden (ohne Briefwahl)

Schl. Nr.	Gemeinde	Wahl	Wahl- berech- tigte	Wähler	Wahl- betei- ligung	Gültige Stim- men	von den gültigen Stimmen entfielen auf											
							CDU		SPD		GRÜNE		FDP		PDS		Sonstige	
							Anzahl	%	Anzahl	%	Anz.	%	Anz.	%	Anz.	%	Anz.	%
313	Steinborn	E04	188	122	67,8	116	76	65,5	22	19,0	6	5,2	10	8,6	0	0,0	2	1,7
		E99	199	129	70,5	124	79	63,7	37	29,8	1	0,8	4	3,2	1	0,8	2	1,6
		B02	189	148	83,6	147	78	53,1	49	33,3	9	6,1	8	5,4	0	0,0	3	2,0
129	Usch	E04	50	32	65,3	32	14	43,8	4	12,5	3	9,4	2	6,3	1	3,1	8	25,0
		E99	50	34	70,8	33	16	48,5	9	27,3	3	9,1	2	6,1	0	0,0	3	9,1
		B02	51	41	82,0	40	18	45,0	11	27,5	4	10,0	3	7,5	1	2,5	3	7,5
135	Wilsecker	E04	159	100	71,9	95	57	60,0	18	18,9	5	5,3	4	4,2	2	2,1	9	9,5
		E99	150	93	64,1	89	56	62,9	26	29,2	1	1,1	1	1,1	0	0,0	5	5,6
		B02	145	110	80,3	106	59	55,7	33	31,1	4	3,8	6	5,7	2	1,9	2	1,9
331	Zendscheid	E04	127	70	58,3	62	40	64,5	12	19,4	0	0,0	2	3,2	0	0,0	8	12,9
		E99	134	101	82,1	100	67	67,0	24	24,0	3	3,0	3	3,0	0	0,0	3	3,0
		B02	129	99	82,5	92	48	52,2	31	33,7	3	3,3	9	9,8	0	0,0	1	1,1
Neuerburg, VG																		
001	Affler	E04	33	27	81,8	24	15	62,5	6	25,0	1	4,2	1	4,2	0	0,0	1	4,2
		E99	35	31	88,6	29	20	69,0	6	20,7	0	0,0	1	3,4	0	0,0	2	6,9
		B02	35	30	85,7	26	19	73,1	6	23,1	0	0,0	1	3,8	0	0,0	0	0,0
003	Altscheid	E04	72	49	68,1	45	25	55,6	10	22,2	2	4,4	5	11,1	0	0,0	3	6,7
		E99	72	55	78,6	52	29	55,8	19	36,5	2	3,8	2	3,8	0	0,0	0	0,0
		B02	69	58	87,9	58	28	48,3	14	24,1	5	8,6	8	13,8	0	0,0	3	5,2
004	Ammeldingen an der Our	E04	17	14	82,4	13	11	84,6	0	0,0	1	7,7	0	0,0	0	0,0	1	7,7
		E99	21	19	90,5	18	13	72,2	0	0,0	0	0,0	1	5,6	1	5,6	3	16,7
		B02	16	12	75,0	12	11	91,7	0	0,0	0	0,0	1	8,3	0	0,0	0	0,0
005	Ammeldingen b. Neuerburg	E04	209	108	55,7	104	53	51,0	24	23,1	3	2,9	16	15,4	0	0,0	8	7,7
		E99	209	136	67,7	125	62	49,6	46	36,8	6	4,8	7	5,6	0	0,0	4	3,2
		B02	202	134	70,5	131	47	35,9	56	42,7	10	7,6	16	12,2	0	0,0	2	1,5
008	Bauler	E04	57	38	66,7	37	20	54,1	7	18,9	0	0,0	8	21,6	1	2,7	1	2,7
		E99	65	49	76,6	47	27	57,4	18	38,3	0	0,0	1	2,1	0	0,0	1	2,1
		B02	57	40	71,4	39	14	35,9	12	30,8	1	2,6	12	30,8	0	0,0	0	0,0
011	Berkoth	E04	78	50	68,5	46	21	45,7	8	17,4	2	4,3	10	21,7	0	0,0	5	10,9
		E99	83	63	75,9	60	40	66,7	15	25,0	2	3,3	1	1,7	0	0,0	3	5,0
		B02	79	55	78,6	53	16	30,2	25	47,2	3	5,7	6	11,3	1	1,9	2	3,8
012	Berscheid	E04	51	44	88,0	43	35	81,4	0	0,0	4	9,3	3	7,0	0	0,0	1	2,3
		E99	49	43	91,5	39	32	82,1	4	10,3	0	0,0	1	2,6	0	0,0	2	5,1
		B02	51	41	85,4	40	30	75,0	1	2,5	4	10,0	4	10,0	0	0,0	1	2,5
016	Biesdorf	E04	186	117	66,5	110	61	55,5	30	27,3	4	3,6	5	4,5	1	0,9	9	8,2
		E99	185	121	67,6	113	70	61,9	30	26,5	0	0,0	5	4,4	0	0,0	8	7,1
		B02	182	130	76,0	127	63	49,6	51	40,2	3	2,4	6	4,7	0	0,0	4	3,1
022	Burg	E04	24	21	95,5	19	14	73,7	2	10,5	0	0,0	3	15,8	0	0,0	0	0,0
		E99	24	22	100,0	22	20	90,9	0	0,0	0	0,0	2	9,1	0	0,0	0	0,0
		B02	22	17	85,0	17	9	52,9	2	11,8	1	5,9	5	29,4	0	0,0	0	0,0
025	Dauwelshausen	E04	69	57	87,7	50	16	32,0	17	34,0	6	12,0	5	10,0	0	0,0	6	12,0
		E99	66	54	87,1	48	16	33,3	17	35,4	5	10,4	4	8,3	1	2,1	5	10,4
		B02	73	59	84,3	58	16	27,6	28	48,3	7	12,1	6	10,3	0	0,0	1	1,7
031	Emmelbaum	E04	54	47	87,0	44	19	43,2	13	29,5	7	15,9	5	11,4	0	0,0	0	0,0
		E99	59	48	87,3	45	26	57,8	17	37,8	0	0,0	0	0,0	0	0,0	2	4,4
		B02	57	51	89,5	51	20	39,2	23	45,1	3	5,9	5	9,8	0	0,0	0	0,0
038	Fischbach-Oberraden	E04	46	39	86,7	37	20	54,1	14	37,8	0	0,0	1	2,7	0	0,0	2	5,4
		E99	57	48	85,7	44	26	59,1	16	36,4	1	2,3	0	0,0	0	0,0	1	2,3
		B02	45	37	82,2	36	19	52,8	14	38,9	1	2,8	2	5,6	0	0,0	0	0,0
040	Geichlingen	E04	282	219	82,6	191	115	60,2	38	19,9	7	3,7	18	9,4	2	1,0	11	5,8
		E99	283	213	82,9	204	134	65,7	57	27,9	1	0,5	4	2,0	1	0,5	7	3,4
		B02	289	230	83,3	229	110	48,0	87	38,0	4	1,7	27	11,8	0	0,0	1	0,4
041	Gemünd	E04	28	25	100,0	25	13	52,0	7	28,0	1	4,0	4	16,0	0	0,0	0	0,0
		E99	28	24	96,0	21	15	71,4	4	19,0	1	4,8	1	4,8	0	0,0	0	0,0
		B02	25	22	95,7	22	15	68,2	5	22,7	1	4,5	1	4,5	0	0,0	0	0,0

## 9. Ergebnisse der kreisangehörigen Gemeinden (ohne Briefwahl)

Schl. Nr.	Gemeinde	Wahl	Wahl- berech- tigte	Wähler	Wahl- betei- ligung	Gültige Stim- men	von den gültigen Stimmen entfielen auf											
			Anzahl	%	Anzahl	%	CDU		SPD		GRÜNE		FDP		PDS		Sonstige	
							Anz.	%	Anz.	%	Anz.	%	Anz.	%	Anz.	%	Anz.	%
042	Gentingen	E04	42	32	76,2	27	12	44,4	7	25,9	5	18,5	1	3,7	0	0,0	2	7,4
		E99	47	34	75,6	33	18	54,5	12	36,4	0	0,0	2	6,1	0	0,0	1	3,0
		B02	44	30	71,4	30	12	40,0	11	36,7	2	6,7	5	16,7	0	0,0	0	0,0
047	Heilbach	E04	102	67	69,8	63	34	54,0	15	23,8	5	7,9	2	3,2	0	0,0	7	11,1
		E99	98	74	84,1	62	40	64,5	15	24,2	2	3,2	1	1,6	0	0,0	4	6,5
		B02	100	74	74,7	72	33	45,8	29	40,3	2	2,8	6	8,3	0	0,0	2	2,8
049	Herbstmühle	E04	27	22	88,0	19	10	52,6	5	26,3	0	0,0	3	15,8	0	0,0	1	5,3
		E99	24	21	87,5	19	14	73,7	3	15,8	0	0,0	1	5,3	0	0,0	1	5,3
		B02	26	22	91,7	21	11	52,4	10	47,6	0	0,0	0	0,0	0	0,0	0	0,0
054	Hommerdingen	E04	49	33	70,2	33	13	39,4	7	21,2	9	27,3	2	6,1	0	0,0	2	6,1
		E99	56	39	70,9	37	19	51,4	8	21,6	5	13,5	2	5,4	0	0,0	3	8,1
		B02	57	36	66,7	36	9	25,0	16	44,4	6	16,7	5	13,9	0	0,0	0	0,0
056	Hütten	E04	44	27	73,0	23	12	52,2	4	17,4	5	21,7	1	4,3	0	0,0	1	4,3
		E99	41	33	89,2	31	24	77,4	2	6,5	3	9,7	0	0,0	0	0,0	2	6,5
		B02	41	34	91,9	33	21	63,6	2	6,1	8	24,2	0	0,0	0	0,0	2	6,1
059	Hüttingen bei Lahr	E04	95	71	79,8	66	38	57,6	11	16,7	7	10,6	6	9,1	1	1,5	3	4,5
		E99	104	80	77,7	73	44	60,3	20	27,4	1	1,4	3	4,1	0	0,0	5	6,8
		B02	99	75	77,3	74	39	52,7	25	33,8	2	2,7	8	10,8	0	0,0	0	0,0
064	Karlsruhe	E04	297	196	73,1	182	113	62,1	30	16,5	12	6,6	15	8,2	1	0,5	11	6,0
		E99	301	206	72,8	198	118	59,6	59	29,8	4	2,0	8	4,0	2	1,0	7	3,5
		B02	297	219	78,8	215	125	58,1	62	28,8	9	4,2	14	6,5	3	1,4	2	0,9
066	Keppeshausen	E04	13	7	53,8	7	5	71,4	2	28,6	0	0,0	0	0,0	0	0,0	0	0,0
		E99	6	6	100,0	6	5	83,3	1	16,7	0	0,0	0	0,0	0	0,0	0	0,0
		B02	13	6	46,2	6	5	83,3	1	16,7	0	0,0	0	0,0	0	0,0	0	0,0
067	Körperich	E04	831	490	65,4	446	250	56,1	110	24,7	33	7,4	31	7,0	2	0,4	20	4,5
		E99	820	494	68,4	481	282	58,6	146	30,4	16	3,3	21	4,4	3	0,6	13	2,7
		B02	841	549	72,9	537	215	40,0	194	36,1	58	10,8	59	11,0	2	0,4	9	1,7
068	Koxhausen	E04	87	47	62,7	42	31	73,8	8	19,0	0	0,0	1	2,4	0	0,0	2	4,8
		E99	87	67	88,2	58	42	72,4	7	12,1	1	1,7	1	1,7	1	1,7	6	10,3
		B02	86	61	79,2	58	36	62,1	12	20,7	2	3,4	4	6,9	1	1,7	3	5,2
069	Kruchten	E04	306	203	70,0	182	94	51,6	53	29,1	11	6,0	13	7,1	0	0,0	11	6,0
		E99	310	232	78,9	219	113	51,6	76	34,7	8	3,7	5	2,3	0	0,0	17	7,8
		B02	299	241	83,7	239	104	43,5	107	44,8	7	2,9	16	6,7	1	0,4	4	1,7
072	Lahr	E04	155	111	72,5	108	61	56,5	18	16,7	10	9,3	9	8,3	1	0,9	9	8,3
		E99	164	114	72,2	109	57	52,3	33	30,3	5	4,6	7	6,4	0	0,0	7	6,4
		B02	158	132	85,2	130	53	40,8	49	37,7	10	7,7	17	13,1	1	0,8	0	0,0
073	Leimbach	E04	56	40	75,5	40	20	50,0	12	30,0	3	7,5	1	2,5	0	0,0	4	10,0
		E99	47	37	84,1	36	23	63,9	9	25,0	1	2,8	2	5,6	0	0,0	1	2,8
		B02	49	32	69,6	32	18	56,3	9	28,1	2	6,3	3	9,4	0	0,0	0	0,0
080	Mettendorf	E04	874	500	68,6	467	247	52,9	102	21,8	33	7,1	31	6,6	9	1,9	45	9,6
		E99	850	506	72,4	489	266	54,4	164	33,5	26	5,3	12	2,5	3	0,6	18	3,7
		B02	865	552	74,0	541	233	43,1	193	35,7	45	8,3	55	10,2	5	0,9	10	1,8
084	Muxerath	E04	43	34	81,0	32	29	90,6	1	3,1	0	0,0	1	3,1	0	0,0	1	3,1
		E99	43	34	82,9	32	25	78,1	4	12,5	1	3,1	2	6,3	0	0,0	0	0,0
		B02	47	33	71,7	33	23	69,7	6	18,2	0	0,0	4	12,1	0	0,0	0	0,0
085	Nasingen	E04	34	30	88,2	28	14	50,0	11	39,3	1	3,6	0	0,0	0	0,0	2	7,1
		E99	35	31	93,9	28	14	50,0	9	32,1	0	0,0	2	7,1	0	0,0	3	10,7
		B02	35	25	75,8	25	14	56,0	9	36,0	2	8,0	0	0,0	0	0,0	0	0,0
088	Neuerburg, St	E04	1.180	530	52,2	502	290	57,8	84	16,7	38	7,6	49	9,8	6	1,2	35	7,0
		E99	1.279	652	59,4	636	388	61,0	158	24,8	21	3,3	37	5,8	6	0,9	26	4,1
		B02	1.200	746	72,1	731	331	45,3	273	37,3	42	5,7	71	9,7	7	1,0	7	1,0
089	Niedergeckler	E04	41	34	91,9	32	16	50,0	8	25,0	1	3,1	2	6,3	0	0,0	5	15,6
		E99	46	37	84,1	35	17	48,6	14	40,0	0	0,0	3	8,6	0	0,0	1	2,9
		B02	46	36	85,7	36	13	36,1	10	27,8	4	11,1	7	19,4	0	0,0	2	5,6
090	Niederraden	E04	39	28	71,8	26	20	76,9	3	11,5	2	7,7	1	3,8	0	0,0	0	0,0
		E99	41	30	76,9	30	24	80,0	2	6,7	2	6,7	1	3,3	0	0,0	1	3,3
		B02	40	29	80,6	29	22	75,9	2	6,9	2	6,9	3	10,3	0	0,0	0	0,0
094	Niehl	E04	58	49	84,5	45	33	73,3	6	13,3	3	6,7	3	6,7	0	0,0	0	0,0
		E99	58	45	83,3	41	32	78,0	5	12,2	2	4,9	2	4,9	0	0,0	0	0,0
		B02	61	51	83,6	51	29	56,9	10	19,6	2	3,9	8	15,7	2	3,9	0	0,0

## 9. Ergebnisse der kreisangehörigen Gemeinden (ohne Briefwahl)

Schl. Nr.	Gemeinde	Wahl	Wahl- berech- tigte	Wähler	Wahl- betei- ligung	Gültige Stim- men	von den gültigen Stimmen entfielen auf											
							CDU		SPD		GRÜNE		FDP		PDS		Sonstige	
			Anzahl	%	Anzahl	%	Anz.	%	Anz.	%	Anz.	%	Anz.	%	Anz.	%		
095	Nusbaum	E04	357	252	76,6	228	130	57,0	56	24,6	16	7,0	15	6,6	0	0,0	11	4,8
		E99	353	266	80,6	255	134	52,5	79	31,0	14	5,5	16	6,3	2	0,8	10	3,9
		B02	363	265	77,0	262	115	43,9	87	33,2	19	7,3	32	12,2	6	2,3	3	1,1
096	Obergeckler	E04	114	84	74,3	70	30	42,9	24	34,3	2	2,9	4	5,7	2	2,9	8	11,4
		E99	123	100	83,3	83	38	45,8	36	43,4	0	0,0	1	1,2	0	0,0	8	9,6
		B02	118	83	74,8	80	28	35,0	39	48,8	2	2,5	6	7,5	0	0,0	5	6,3
106	Plascheid	E04	55	44	80,0	38	17	44,7	8	21,1	3	7,9	6	15,8	1	2,6	3	7,9
		E99	59	47	82,5	44	30	68,2	8	18,2	3	6,8	0	0,0	0	0,0	3	6,8
		B02	63	47	79,7	47	14	29,8	15	31,9	6	12,8	12	25,5	0	0,0	0	0,0
110	Rodershausen	E04	152	85	59,4	74	41	55,4	9	12,2	8	10,8	7	9,5	1	1,4	8	10,8
		E99	170	117	73,6	112	65	58,0	24	21,4	10	8,9	2	1,8	2	1,8	9	8,0
		B02	157	113	77,9	112	48	42,9	31	27,7	13	11,6	11	9,8	2	1,8	7	6,3
112	Roth an der Our	E04	147	101	77,1	93	33	35,5	34	36,6	3	3,2	9	9,7	2	2,2	12	12,9
		E99	163	109	72,2	103	43	41,7	44	42,7	2	1,9	6	5,8	1	1,0	7	6,8
		B02	149	111	84,1	108	38	35,2	47	43,5	9	8,3	8	7,4	3	2,8	3	2,8
116	Scheitenkorb	E04	25	21	84,0	21	16	76,2	2	9,5	0	0,0	3	14,3	0	0,0	0	0,0
		E99	25	18	72,0	18	16	88,9	1	5,6	1	5,6	0	0,0	0	0,0	0	0,0
		B02	24	20	83,3	20	16	80,0	3	15,0	0	0,0	1	5,0	0	0,0	0	0,0
117	Scheuern	E04	56	41	87,2	40	33	82,5	2	5,0	0	0,0	3	7,5	0	0,0	2	5,0
		E99	55	41	95,3	38	29	76,3	3	7,9	1	2,6	4	10,5	0	0,0	1	2,6
		B02	51	38	77,6	38	29	76,3	2	5,3	2	5,3	5	13,2	0	0,0	0	0,0
121	Sevenig bei Neuerburg	E04	36	27	79,4	27	20	74,1	3	11,1	0	0,0	3	11,1	0	0,0	1	3,7
		E99	38	26	68,4	25	16	64,0	7	28,0	0	0,0	1	4,0	0	0,0	1	4,0
		B02	39	33	89,2	33	20	60,6	8	24,2	1	3,0	4	12,1	0	0,0	0	0,0
122	Sinspelt	E04	338	187	57,9	167	84	50,3	52	31,1	6	3,6	10	6,0	1	0,6	14	8,4
		E99	308	180	64,5	169	95	56,2	58	34,3	8	4,7	3	1,8	0	0,0	5	3,0
		B02	323	227	76,2	221	92	41,6	88	39,8	11	5,0	28	12,7	1	0,5	1	0,5
127	Übereisenbach	E04	47	30	78,9	29	21	72,4	3	10,3	2	6,9	1	3,4	0	0,0	2	6,9
		E99	48	39	86,7	38	25	65,8	10	26,3	1	2,6	0	0,0	0	0,0	2	5,3
		B02	47	36	100,0	33	17	51,5	11	33,3	0	0,0	5	15,2	0	0,0	0	0,0
128	Uppershausen	E04	67	42	80,8	41	18	43,9	8	19,5	3	7,3	6	14,6	1	2,4	5	12,2
		E99	62	37	94,9	33	17	51,5	9	27,3	3	9,1	2	6,1	0	0,0	2	6,1
		B02	66	44	88,0	43	15	34,9	15	34,9	2	4,7	11	25,6	0	0,0	0	0,0
102	Utscheid	E04	405	221	58,2	202	124	61,4	30	14,9	13	6,4	21	10,4	2	1,0	12	5,9
		E99	393	226	63,7	216	135	62,5	57	26,4	6	2,8	14	6,5	1	0,5	3	1,4
		B02	380	252	72,2	248	128	51,6	76	30,6	12	4,8	27	10,9	2	0,8	3	1,2
130	Waldhof-Falkenstein	E04	34	27	84,4	26	18	69,2	5	19,2	1	3,8	0	0,0	0	0,0	2	7,7
		E99	31	26	96,3	26	13	50,0	11	42,3	1	3,8	0	0,0	0	0,0	1	3,8
		B02	32	23	92,0	22	13	59,1	7	31,8	1	4,5	1	4,5	0	0,0	0	0,0
132	Weidingen	E04	145	104	74,3	96	52	54,2	24	25,0	7	7,3	8	8,3	0	0,0	5	5,2
		E99	145	108	77,7	108	63	58,3	23	21,3	7	6,5	4	3,7	0	0,0	11	10,2
		B02	132	93	73,8	90	50	55,6	25	27,8	2	2,2	10	11,1	0	0,0	3	3,3
138	Zweifelscheid	E04	40	34	85,0	32	23	71,9	3	9,4	1	3,1	4	12,5	0	0,0	1	3,1
		E99	49	36	75,0	35	24	68,6	6	17,1	2	5,7	1	2,9	0	0,0	2	5,7
		B02	40	33	84,6	33	17	51,5	7	21,2	0	0,0	9	27,3	0	0,0	0	0,0
Prüm, VG																		
202	Auw bei Prüm	E04	502	343	72,7	332	251	75,6	34	10,2	15	4,5	16	4,8	0	0,0	16	4,8
		E99	503	385	81,6	374	289	77,3	55	14,7	17	4,5	5	1,3	0	0,0	8	2,1
		B02	504	379	82,2	376	247	65,7	68	18,1	19	5,1	35	9,3	1	0,3	6	1,6
206	Bleialf	E04	890	512	64,0	485	282	58,1	115	23,7	22	4,5	31	6,4	3	0,6	32	6,6
		E99	825	544	70,7	527	294	55,8	182	34,5	10	1,9	12	2,3	3	0,6	26	4,9
		B02	864	590	76,1	587	259	44,1	222	37,8	32	5,5	59	10,1	2	0,3	13	2,2
207	Brandscheid	E04	280	185	74,0	158	110	69,6	26	16,5	6	3,8	6	3,8	2	1,3	8	5,1
		E99	272	223	86,4	201	136	67,7	51	25,4	1	0,5	6	3,0	1	0,5	6	3,0
		B02	284	224	83,0	220	120	54,5	58	26,4	8	3,6	30	13,6	1	0,5	3	1,4
208	Buchet	E04	225	151	71,9	142	77	54,2	35	24,6	13	9,2	3	2,1	0	0,0	14	9,9
		E99	220	150	71,8	142	76	53,5	50	35,2	6	4,2	3	2,1	1	0,7	6	4,2
		B02	229	165	80,1	162	75	46,3	53	32,7	9	5,6	19	11,7	2	1,2	4	2,5

## 9. Ergebnisse der kreisangehörigen Gemeinden (ohne Briefwahl)

Schl. Nr.	Gemeinde	Wahl	Wahlberechtigte	Wähler	Wahlbeteiligung	Gültige Stimmen	von den gültigen Stimmen entfielen auf											
							CDU		SPD		GRÜNE		FDP		PDS		Sonstige	
			Anzahl	%	Anzahl	%	Anz.	%	Anz.	%	Anz.	%	Anz.	%	Anz.	%	Anz.	%
209	Büdesheim	E04	500	253	53,9	233	101	43,3	71	30,5	18	7,7	14	6,0	1	0,4	28	12,0
		E99	478	275	61,1	266	132	49,6	112	42,1	6	2,3	4	1,5	4	1,5	8	3,0
		B02	502	349	76,0	343	119	34,7	149	43,4	26	7,6	33	9,6	4	1,2	12	3,5
216	Dingdorf	E04	72	48	71,6	45	33	73,3	5	11,1	1	2,2	5	11,1	0	0,0	1	2,2
		E99	80	58	79,5	52	37	71,2	8	15,4	1	1,9	2	3,8	0	0,0	4	7,7
		B02	78	56	78,9	55	39	70,9	6	10,9	3	5,5	7	12,7	0	0,0	0	0,0
222	Feuerscheid	E04	275	173	65,5	157	101	64,3	23	14,6	4	2,5	9	5,7	1	0,6	19	12,1
		E99	258	170	67,7	164	115	70,1	35	21,3	1	0,6	4	2,4	0	0,0	9	5,5
		B02	272	185	72,3	183	102	55,7	57	31,1	5	2,7	13	7,1	2	1,1	4	2,2
223	Fleringen	E04	276	179	70,8	169	129	76,3	14	8,3	3	1,8	6	3,6	1	0,6	16	9,5
		E99	289	195	72,2	179	135	75,4	39	21,8	1	0,6	1	0,6	1	0,6	2	1,1
		B02	270	193	77,8	188	116	61,7	49	26,1	6	3,2	15	8,0	1	0,5	1	0,5
224	Giesdorf	E04	88	61	76,3	56	46	82,1	3	5,4	2	3,6	2	3,6	0	0,0	3	5,4
		E99	81	57	82,6	56	47	83,9	3	5,4	1	1,8	4	7,1	0	0,0	1	1,8
		B02	84	68	88,3	66	48	72,7	8	12,1	0	0,0	9	13,6	0	0,0	1	1,5
227	Gondenbrett	E04	405	222	64,0	193	120	62,2	37	19,2	13	6,7	7	3,6	0	0,0	16	8,3
		E99	405	276	75,2	247	174	70,4	57	23,1	6	2,4	5	2,0	0	0,0	5	2,0
		B02	398	257	73,4	248	133	53,6	80	32,3	15	6,0	15	6,0	1	0,4	4	1,6
230	Großlangenfeld	E04	126	82	66,1	69	43	62,3	9	13,0	2	2,9	8	11,6	0	0,0	7	10,1
		E99	124	94	76,4	87	56	64,4	25	28,7	3	3,4	2	2,3	0	0,0	1	1,1
		B02	125	96	78,0	93	45	48,4	33	35,5	2	2,2	11	11,8	0	0,0	2	2,2
231	Habscheid	E04	469	304	68,5	291	202	69,4	23	7,9	16	5,5	31	10,7	3	1,0	16	5,5
		E99	461	326	76,0	317	232	73,2	62	19,6	10	3,2	7	2,2	0	0,0	6	1,9
		B02	459	347	80,7	344	197	57,3	76	22,1	11	3,2	41	11,9	1	0,3	18	5,2
236	Heckhuscheid	E04	128	90	74,4	84	65	77,4	12	14,3	3	3,6	2	2,4	1	1,2	1	1,2
		E99	134	95	74,2	92	78	84,8	9	9,8	4	4,3	1	1,1	0	0,0	0	0,0
		B02	135	106	83,5	106	61	57,5	18	17,0	5	4,7	22	20,8	0	0,0	0	0,0
238	Heisdorf	E04	88	45	60,0	43	30	69,8	5	11,6	1	2,3	6	14,0	0	0,0	1	2,3
		E99	74	52	75,4	51	35	68,6	13	25,5	0	0,0	2	3,9	0	0,0	1	2,0
		B02	85	53	74,6	53	25	47,2	14	26,4	1	1,9	12	22,6	0	0,0	1	1,9
332	Hersdorf	E04	320	224	75,4	212	141	66,5	32	15,1	11	5,2	7	3,3	1	0,5	20	9,4
		E99	312	250	84,5	246	156	63,4	58	23,6	18	7,3	4	1,6	1	0,4	9	3,7
		B02	323	243	84,4	240	135	56,3	62	25,8	17	7,1	18	7,5	0	0,0	8	3,3
250	Kleinlangenfeld	E04	114	87	79,8	84	61	72,6	8	9,5	4	4,8	2	2,4	0	0,0	9	10,7
		E99	113	103	95,4	99	74	74,7	19	19,2	3	3,0	2	2,0	0	0,0	1	1,0
		B02	104	95	96,0	94	66	70,2	17	18,1	5	5,3	6	6,4	0	0,0	0	0,0
256	Lasel	E04	274	186	71,5	174	116	66,7	28	16,1	9	5,2	3	1,7	3	1,7	15	8,6
		E99	280	190	71,4	180	128	71,1	43	23,9	3	1,7	0	0,0	3	1,7	3	1,7
		B02	271	212	83,8	208	124	59,6	53	25,5	16	7,7	13	6,3	0	0,0	2	1,0
265	Masthorn	E04	54	45	88,2	45	34	75,6	2	4,4	1	2,2	3	6,7	2	4,4	3	6,7
		E99	56	49	90,7	48	39	81,3	2	4,2	1	2,1	2	4,2	0	0,0	4	8,3
		B02	54	48	88,9	47	30	63,8	9	19,1	2	4,3	6	12,8	0	0,0	0	0,0
266	Matzerath	E04	47	42	93,3	36	33	91,7	2	5,6	0	0,0	0	0,0	0	0,0	1	2,8
		E99	57	45	78,9	39	28	71,8	5	12,8	0	0,0	2	5,1	1	2,6	3	7,7
		B02	52	43	84,3	43	36	83,7	3	7,0	0	0,0	4	9,3	0	0,0	0	0,0
271	Mützenich	E04	112	71	67,0	59	39	66,1	7	11,9	2	3,4	2	3,4	3	5,1	6	10,2
		E99	99	75	80,6	69	45	65,2	12	17,4	3	4,3	3	4,3	2	2,9	4	5,8
		B02	110	86	80,4	85	43	50,6	21	24,7	4	4,7	15	17,6	0	0,0	2	2,4
272	Neuendorf	E04	85	56	70,9	46	29	63,0	6	13,0	4	8,7	2	4,3	0	0,0	5	10,9
		E99	86	67	78,8	61	42	68,9	12	19,7	1	1,6	1	1,6	0	0,0	5	8,2
		B02	88	58	76,3	56	32	57,1	19	33,9	0	0,0	5	8,9	0	0,0	0	0,0
276	Niederlauch	E04	33	23	74,2	23	15	65,2	5	21,7	1	4,3	1	4,3	0	0,0	1	4,3
		E99	33	18	54,5	18	15	83,3	3	16,7	0	0,0	0	0,0	0	0,0	0	0,0
		B02	35	28	84,8	28	14	50,0	7	25,0	1	3,6	5	17,9	0	0,0	1	3,6
279	Nimshuscheid	E04	233	122	56,5	112	60	53,6	25	22,3	11	9,8	10	8,9	0	0,0	6	5,4
		E99	230	147	68,4	139	77	55,4	45	32,4	10	7,2	4	2,9	0	0,0	3	2,2
		B02	226	135	69,9	129	54	41,9	42	32,6	13	10,1	19	14,7	0	0,0	1	0,8
280	Nimsreuland	E04	78	63	85,1	50	34	68,0	5	10,0	5	10,0	2	4,0	0	0,0	4	8,0
		E99	77	72	94,7	65	47	72,3	11	16,9	1	1,5	4	6,2	0	0,0	2	3,1
		B02	79	66	89,2	64	35	54,7	18	28,1	2	3,1	8	12,5	0	0,0	1	1,6



## 9. Ergebnisse der kreisangehörigen Gemeinden (ohne Briefwahl)

Schl. Nr.	Gemeinde	Wahl	Wahl- berech- tigte	Wähler	Wahl- betei- ligung	Gültige Stim- men	von den gültigen Stimmen entfielen auf											
							CDU		SPD		GRÜNE		FDP		PDS		Sonstige	
			Anzahl	%	Anzahl	%	Anz.	%	Anz.	%	Anz.	%	Anz.	%	Anz.	%	Anz.	%
283	Oberlascheid	E04	111	72	69,9	69	48	69,6	4	5,8	4	5,8	5	7,2	0	0,0	8	11,6
		E99	110	74	69,8	72	55	76,4	8	11,1	3	4,2	2	2,8	0	0,0	4	5,6
		B02	107	74	75,5	72	46	63,9	9	12,5	4	5,6	11	15,3	0	0,0	2	2,8
284	Oberlauch	E04	48	38	92,7	36	29	80,6	0	0,0	1	2,8	6	16,7	0	0,0	0	0,0
		E99	49	42	91,3	41	37	90,2	1	2,4	2	4,9	1	2,4	0	0,0	0	0,0
		B02	50	41	89,1	41	31	75,6	1	2,4	0	0,0	9	22,0	0	0,0	0	0,0
288	Olzheim	E04	399	270	74,4	247	157	63,6	44	17,8	8	3,2	17	6,9	1	0,4	20	8,1
		E99	405	260	68,6	248	164	66,1	64	25,8	5	2,0	9	3,6	0	0,0	6	2,4
		B02	407	298	81,2	296	161	54,4	82	27,7	17	5,7	28	9,5	4	1,4	4	1,4
290	Orlenbach	E04	169	99	66,4	91	39	42,9	21	23,1	5	5,5	20	22,0	0	0,0	6	6,6
		E99	142	75	63,0	75	49	65,3	18	24,0	2	2,7	4	5,3	0	0,0	2	2,7
		B02	161	104	76,5	103	41	39,8	38	36,9	3	2,9	21	20,4	0	0,0	0	0,0
292	Pittenbach	E04	88	61	70,1	58	36	62,1	10	17,2	5	8,6	4	6,9	0	0,0	3	5,2
		E99	82	71	92,2	68	45	66,2	13	19,1	5	7,4	3	4,4	0	0,0	2	2,9
		B02	82	64	85,3	63	37	58,7	12	19,0	6	9,5	7	11,1	0	0,0	1	1,6
295	Pronsfeld	E04	758	401	58,0	372	229	61,6	71	19,1	24	6,5	16	4,3	0	0,0	32	8,6
		E99	753	463	67,1	440	260	59,1	135	30,7	19	4,3	10	2,3	4	0,9	12	2,7
		B02	725	493	74,6	486	247	50,8	157	32,3	29	6,0	38	7,8	4	0,8	11	2,3
296	Prüm,St	E04	4.318	1.565	47,3	1.498	833	55,6	335	22,4	107	7,1	82	5,5	20	1,3	121	8,1
		E99	4.288	1.928	57,0	1.869	1.109	59,3	547	29,3	81	4,3	56	3,0	13	0,7	63	3,4
		B02	4.316	2.591	73,4	2.556	1.166	45,6	880	34,4	180	7,0	256	10,0	19	0,7	55	2,2
300	Rommersheim	E04	485	306	68,8	284	195	68,7	30	10,6	21	7,4	20	7,0	0	0,0	18	6,3
		E99	486	301	69,2	296	210	70,9	56	18,9	9	3,0	13	4,4	0	0,0	8	2,7
		B02	498	370	83,3	367	202	55,0	89	24,3	21	5,7	44	12,0	2	0,5	9	2,5
302	Roth bei Prüm	E04	339	207	62,9	194	139	71,6	17	8,8	5	2,6	8	4,1	1	0,5	24	12,4
		E99	340	227	69,2	220	173	78,6	36	16,4	4	1,8	1	0,5	0	0,0	6	2,7
		B02	339	218	71,0	217	134	61,8	59	27,2	9	4,1	10	4,6	1	0,5	4	1,8
304	Schönecken	E04	1.274	600	55,2	554	290	52,3	142	25,6	41	7,4	24	4,3	5	0,9	52	9,4
		E99	1.274	690	61,1	658	398	60,5	194	29,5	30	4,6	8	1,2	2	0,3	26	4,0
		B02	1.255	775	70,5	762	323	42,4	278	36,5	69	9,1	75	9,8	2	0,3	15	2,0
305	Schwirzheim	E04	339	237	73,4	224	146	65,2	28	12,5	24	10,7	15	6,7	0	0,0	11	4,9
		E99	342	234	71,3	220	136	61,8	57	25,9	18	8,2	4	1,8	1	0,5	4	1,8
		B02	336	265	86,6	262	144	55,0	62	23,7	23	8,8	29	11,1	1	0,4	3	1,1
307	Seiwerath	E04	122	76	68,5	66	30	45,5	10	15,2	8	12,1	3	4,5	1	1,5	14	21,2
		E99	129	80	70,8	63	34	54,0	18	28,6	3	4,8	5	7,9	0	0,0	3	4,8
		B02	122	79	70,5	77	34	44,2	18	23,4	7	9,1	14	18,2	2	2,6	2	2,6
308	Sellerich	E04	254	172	81,1	161	116	72,0	21	13,0	5	3,1	8	5,0	4	2,5	7	4,3
		E99	259	179	78,5	168	121	72,0	33	19,6	3	1,8	5	3,0	0	0,0	6	3,6
		B02	251	187	79,9	183	113	61,7	30	16,4	9	4,9	27	14,8	2	1,1	2	1,1
318	Wallsersheim	E04	599	351	63,1	333	238	71,5	41	12,3	15	4,5	15	4,5	3	0,9	21	6,3
		E99	587	394	69,4	384	263	68,5	91	23,7	7	1,8	12	3,1	1	0,3	10	2,6
		B02	597	433	77,2	428	235	54,9	112	26,2	24	5,6	51	11,9	0	0,0	6	1,4
320	Wutzerath	E04	306	199	67,7	177	116	65,5	37	20,9	11	6,2	6	3,4	0	0,0	7	4,0
		E99	291	208	74,6	197	116	58,9	68	34,5	6	3,0	2	1,0	0	0,0	5	2,5
		B02	290	218	77,9	218	117	53,7	66	30,3	18	8,3	14	6,4	1	0,5	2	0,9
321	Wawern	E04	235	137	62,0	125	75	60,0	23	18,4	8	6,4	5	4,0	2	1,6	12	9,6
		E99	240	168	76,4	158	99	62,7	38	24,1	8	5,1	3	1,9	1	0,6	9	5,7
		B02	236	175	81,0	173	77	44,5	52	30,1	19	11,0	18	10,4	2	1,2	5	2,9
226	Weinsheim	E04	789	468	65,8	439	242	55,1	84	19,1	27	6,2	44	10,0	2	0,5	40	9,1
		E99	743	523	76,7	503	288	57,3	169	33,6	21	4,2	14	2,8	0	0,0	11	2,2
		B02	752	549	80,6	542	221	40,8	196	36,2	38	7,0	70	12,9	2	0,4	15	2,8
327	Winringen	E04	48	35	76,1	31	29	93,5	0	0,0	0	0,0	1	3,2	0	0,0	1	3,2
		E99	46	32	71,1	31	30	96,8	0	0,0	0	0,0	0	0,0	0	0,0	1	3,2
		B02	48	35	72,9	32	22	68,8	3	9,4	0	0,0	7	21,9	0	0,0	0	0,0
328	Winterscheid	E04	125	92	76,0	87	67	77,0	12	13,8	2	2,3	3	3,4	0	0,0	3	3,4
		E99	129	96	76,8	92	79	85,9	13	14,1	0	0,0	0	0,0	0	0,0	0	0,0
		B02	127	97	82,2	94	63	67,0	21	22,3	2	2,1	8	8,5	0	0,0	0	0,0
329	Winterspelt	E04	629	352	58,4	319	221	69,3	37	11,6	20	6,3	11	3,4	1	0,3	29	9,1
		E99	668	428	67,8	402	251	62,4	104	25,9	17	4,2	11	2,7	3	0,7	16	4,0
		B02	648	451	77,2	441	235	53,3	126	28,6	25	5,7	41	9,3	3	0,7	11	2,5

## 9. Ergebnisse der kreisangehörigen Gemeinden (ohne Briefwahl)

Schl. Nr.	Gemeinde	Wahl	Wahl- berech- tigte	Wähler	Wahl- betei- ligung	Gültige Stim- men	von den gültigen Stimmen entfielen auf											
			Anzahl	%	Anzahl	%	CDU		SPD		GRÜNE		FDP		PDS		Sonstige	
							Anz.	%	Anz.	%	Anz.	%	Anz.	%	Anz.	%	Anz.	%
	Speicher, VG																	
006	Auw an der Kyll	E04	141	95	73,6	93	46	49,5	20	21,5	9	9,7	7	7,5	1	1,1	10	10,8
		E99	148	98	72,6	96	57	59,4	29	30,2	3	3,1	1	1,0	1	1,0	5	5,2
		B02	129	87	80,6	86	33	38,4	31	36,0	8	9,3	9	10,5	0	0,0	5	5,8
010	Beilingen	E04	306	171	63,3	161	114	70,8	24	14,9	4	2,5	11	6,8	0	0,0	8	5,0
		E99	298	196	77,2	180	129	71,7	43	23,9	0	0,0	6	3,3	0	0,0	2	1,1
		B02	321	232	82,3	229	122	53,3	64	27,9	8	3,5	31	13,5	0	0,0	4	1,7
050	Herforst	E04	777	492	69,4	454	276	60,8	102	22,5	22	4,8	22	4,8	2	0,4	30	6,6
		E99	755	514	77,5	495	286	57,8	170	34,3	10	2,0	7	1,4	2	0,4	20	4,0
		B02	784	547	77,9	539	261	48,4	192	35,6	26	4,8	46	8,5	1	0,2	13	2,4
055	Hosten	E04	154	111	77,1	107	62	57,9	22	20,6	4	3,7	5	4,7	0	0,0	14	13,1
		E99	147	97	69,3	93	60	64,5	28	30,1	1	1,1	0	0,0	0	0,0	4	4,3
		B02	151	115	81,6	112	47	42,0	53	47,3	4	3,6	5	4,5	1	0,9	2	1,8
289	Orenhofen	E04	1.064	538	70,7	492	283	57,5	143	29,1	27	5,5	18	3,7	1	0,2	20	4,1
		E99	1.061	614	77,4	579	289	49,9	235	40,6	17	2,9	13	2,2	3	0,5	22	3,8
		B02	1.061	699	79,6	695	303	43,6	295	42,4	38	5,5	46	6,6	4	0,6	9	1,3
104	Philippsheim	E04	89	62	72,9	53	18	34,0	15	28,3	6	11,3	3	5,7	2	3,8	9	17,0
		E99	83	66	83,5	60	19	31,7	27	45,0	6	10,0	0	0,0	2	3,3	6	10,0
		B02	88	79	94,0	78	24	30,8	37	47,4	9	11,5	7	9,0	1	1,3	0	0,0
107	Preist	E04	593	351	82,6	328	170	51,8	92	28,0	21	6,4	13	4,0	3	0,9	29	8,8
		E99	577	395	88,0	379	200	52,8	153	40,4	9	2,4	4	1,1	2	0,5	11	2,9
		B02	592	451	86,7	441	207	46,9	171	38,8	25	5,7	27	6,1	5	1,1	6	1,4
311	Spangdahlem	E04	624	456	87,9	420	290	69,0	58	13,8	14	3,3	13	3,1	2	0,5	43	10,2
		E99	653	426	74,9	408	268	65,7	105	25,7	10	2,5	9	2,2	0	0,0	16	3,9
		B02	633	466	78,3	460	247	53,7	131	28,5	28	6,1	33	7,2	5	1,1	16	3,5
123	Speicher	E04	2.214	923	54,5	881	436	49,5	193	21,9	60	6,8	96	10,9	12	1,4	84	9,5
		E99	2.175	1.167	66,8	1.129	522	46,2	423	37,5	54	4,8	76	6,7	6	0,5	48	4,3
		B02	2.235	1.384	75,1	1.358	524	38,6	528	38,9	83	6,1	159	11,7	15	1,1	49	3,6
135	Cochem-Zell, Landkreis																	
020	Cochem, verbandsfreie Gemeinde	E04	4.284	1.784	49,0	1.694	900	53,1	515	30,4	97	5,7	96	5,7	11	0,6	75	4,4
		E99	4.274	2.171	60,3	2.078	1.213	58,4	663	31,9	80	3,8	71	3,4	11	0,5	40	1,9
		B02	4.250	2.631	73,7	2.587	1.307	50,5	840	32,5	136	5,3	258	10,0	8	0,3	38	1,5
	Cochem-Land, VG																	
007	Beilstein	E04	114	87	84,5	80	55	68,8	12	15,0	7	8,8	4	5,0	0	0,0	2	2,5
		E99	114	93	85,3	92	62	67,4	19	20,7	5	5,4	5	5,4	0	0,0	1	1,1
		B02	107	95	89,6	94	56	59,6	22	23,4	5	5,3	11	11,7	0	0,0	0	0,0
012	Bremm	E04	708	527	80,8	477	338	70,9	63	13,2	27	5,7	18	3,8	2	0,4	29	6,1
		E99	764	630	85,8	586	445	75,9	97	16,6	8	1,4	13	2,2	3	0,5	20	3,4
		B02	729	597	85,7	574	369	64,3	125	21,8	25	4,4	42	7,3	5	0,9	8	1,4
015	Briedern	E04	288	235	84,5	208	131	63,0	41	19,7	13	6,3	6	2,9	2	1,0	15	7,2
		E99	292	242	87,7	215	130	60,5	63	29,3	3	1,4	9	4,2	0	0,0	10	4,7
		B02	277	245	90,4	240	120	50,0	73	30,4	10	4,2	30	12,5	0	0,0	7	2,9
017	Bruttig-Fankel	E04	934	613	70,5	538	338	62,8	92	17,1	29	5,4	35	6,5	4	0,7	40	7,4
		E99	939	682	76,7	633	405	64,0	156	24,6	18	2,8	20	3,2	4	0,6	30	4,7
		B02	935	706	82,8	688	397	57,7	173	25,1	19	2,8	78	11,3	2	0,3	19	2,8
021	Dohr	E04	547	343	71,5	319	208	65,2	67	21,0	14	4,4	9	2,8	2	0,6	19	6,0
		E99	518	341	73,2	328	223	68,0	81	24,7	10	3,0	6	1,8	0	0,0	8	2,4
		B02	547	421	88,1	411	213	51,8	127	30,9	27	6,6	40	9,7	0	0,0	4	1,0
024	Ediger-Eller	E04	910	648	77,4	555	309	55,7	120	21,6	34	6,1	37	6,7	2	0,4	53	9,5
		E99	969	717	84,3	637	376	59,0	170	26,7	18	2,8	26	4,1	9	1,4	38	6,0
		B02	926	716	85,0	686	352	51,3	206	30,0	30	4,4	81	11,8	5	0,7	12	1,7
025	Ellenz-Poltersdorf	E04	701	531	85,8	479	309	64,5	60	12,5	22	4,6	40	8,4	2	0,4	46	9,6
		E99	705	521	83,5	494	328	66,4	91	18,4	12	2,4	23	4,7	3	0,6	37	7,5
		B02	705	579	90,9	566	333	58,8	125	22,1	15	2,7	76	13,4	4	0,7	13	2,3

## 9. Ergebnisse der kreisangehörigen Gemeinden (ohne Briefwahl)

Schl. Nr.	Gemeinde	Wahl	Wahl- berech- tigte	Wähler	Wahl- betei- ligung	Gültige Stim- men	von den gültigen Stimmen entfielen auf											
							CDU		SPD		GRÜNE		FDP		PDS		Sonstige	
							Anzahl	%	Anzahl	%	Anz.	%	Anz.	%	Anz.	%	Anz.	%
027	Ernst	E04	488	343	74,6	306	169	55,2	58	19,0	32	10,5	31	10,1	1	0,3	15	4,9
		E99	499	364	76,0	332	190	57,2	75	22,6	25	7,5	26	7,8	0	0,0	16	4,8
		B02	487	385	84,2	375	186	49,6	108	28,8	31	8,3	46	12,3	1	0,3	3	0,8
029	Faid	E04	900	528	64,9	495	328	66,3	79	16,0	25	5,1	20	4,0	4	0,8	39	7,9
		E99	831	582	78,5	564	414	73,4	113	20,0	8	1,4	12	2,1	3	0,5	14	2,5
		B02	884	646	81,0	633	372	58,8	169	26,7	29	4,6	50	7,9	2	0,3	11	1,7
036	Greimersburg	E04	554	366	72,2	341	202	59,2	82	24,0	26	7,6	9	2,6	2	0,6	20	5,9
		E99	555	403	77,8	394	239	60,7	116	29,4	19	4,8	7	1,8	0	0,0	13	3,3
		B02	552	420	83,8	417	204	48,9	144	34,5	34	8,2	27	6,5	0	0,0	8	1,9
049	Klotten	E04	1.177	618	63,0	564	327	58,0	142	25,2	26	4,6	35	6,2	2	0,4	32	5,7
		E99	1.246	780	70,5	765	462	60,4	248	32,4	26	3,4	16	2,1	0	0,0	13	1,7
		B02	1.203	823	80,0	802	389	48,5	269	33,5	33	4,1	87	10,8	9	1,1	15	1,9
060	Mesenich	E04	263	194	80,8	182	106	58,2	37	20,3	5	2,7	17	9,3	1	0,5	16	8,8
		E99	264	203	86,4	187	122	65,2	41	21,9	4	2,1	6	3,2	1	0,5	13	7,0
		B02	269	216	85,7	211	114	54,0	44	20,9	9	4,3	36	17,1	0	0,0	8	3,8
069	Nehren	E04	97	77	86,5	70	45	64,3	9	12,9	1	1,4	8	11,4	1	1,4	6	8,6
		E99	90	69	86,3	67	47	70,1	16	23,9	1	1,5	2	3,0	0	0,0	1	1,5
		B02	96	79	86,8	77	46	59,7	17	22,1	2	2,6	10	13,0	0	0,0	2	2,6
079	Senheim	E04	482	327	74,3	297	171	57,6	47	15,8	29	9,8	18	6,1	2	0,7	30	10,1
		E99	514	320	78,2	306	195	63,7	63	20,6	10	3,3	16	5,2	2	0,7	20	6,5
		B02	483	380	86,6	373	197	52,8	110	29,5	24	6,4	35	9,4	2	0,5	5	1,3
086	Valwig	E04	331	227	86,0	212	139	65,6	27	12,7	13	6,1	17	8,0	3	1,4	13	6,1
		E99	305	222	74,0	212	150	70,8	33	15,6	8	3,8	11	5,2	0	0,0	10	4,7
		B02	328	256	91,1	256	148	57,8	71	27,7	10	3,9	21	8,2	3	1,2	3	1,2
090	Wirfus	E04	169	125	76,2	118	87	73,7	15	12,7	2	1,7	7	5,9	0	0,0	7	5,9
		E99	191	128	75,3	126	92	73,0	25	19,8	2	1,6	4	3,2	0	0,0	3	2,4
		B02	182	134	78,8	129	81	62,8	31	24,0	2	1,6	13	10,1	0	0,0	2	1,6
	Kaisersesch, VG																	
011	Brachtendorf	E04	206	157	80,5	149	110	73,8	22	14,8	12	8,1	4	2,7	0	0,0	1	0,7
		E99	194	160	86,5	156	105	67,3	35	22,4	4	2,6	6	3,8	0	0,0	6	3,8
		B02	207	175	91,6	173	106	61,3	39	22,5	9	5,2	18	10,4	1	0,6	0	0,0
023	Düngenheim	E04	1.010	447	46,9	419	245	58,5	90	21,5	18	4,3	30	7,2	1	0,2	35	8,4
		E99	988	513	56,2	501	293	58,5	156	31,1	18	3,6	15	3,0	4	0,8	15	3,0
		B02	1.000	638	70,3	629	282	44,8	239	38,0	32	5,1	53	8,4	6	1,0	17	2,7
026	Eppenberg	E04	199	124	75,2	110	62	56,4	20	18,2	6	5,5	8	7,3	3	2,7	11	10,0
		E99	189	139	87,4	136	75	55,1	42	30,9	12	8,8	2	1,5	2	1,5	3	2,2
		B02	198	141	82,9	133	72	54,1	39	29,3	12	9,0	3	2,3	0	0,0	7	5,3
028	Eulgem	E04	134	97	87,4	93	70	75,3	10	10,8	5	5,4	3	3,2	0	0,0	5	5,4
		E99	114	83	81,4	79	59	74,7	10	12,7	6	7,6	3	3,8	0	0,0	1	1,3
		B02	125	96	85,7	94	66	70,2	12	12,8	7	7,4	7	7,4	0	0,0	2	2,1
033	Gamlen	E04	437	228	56,6	221	141	63,8	49	22,2	7	3,2	3	1,4	3	1,4	18	8,1
		E99	412	294	73,9	284	167	58,8	97	34,2	9	3,2	4	1,4	4	1,4	3	1,1
		B02	438	339	81,5	330	178	53,9	110	33,3	13	3,9	18	5,5	5	1,5	6	1,8
038	Hambuch	E04	498	303	63,0	281	194	69,0	44	15,7	10	3,6	18	6,4	0	0,0	15	5,3
		E99	475	336	75,0	323	239	74,0	54	16,7	11	3,4	6	1,9	0	0,0	13	4,0
		B02	475	380	85,4	374	234	62,6	85	22,7	11	2,9	35	9,4	1	0,3	8	2,1
040	Hauroth	E04	223	143	68,8	136	82	60,3	35	25,7	2	1,5	4	2,9	1	0,7	12	8,8
		E99	219	157	74,4	149	97	65,1	45	30,2	3	2,0	1	0,7	0	0,0	3	2,0
		B02	218	166	80,2	164	98	59,8	56	34,1	1	0,6	7	4,3	0	0,0	2	1,2
042	Illerich	E04	574	334	60,2	290	159	54,8	68	23,4	22	7,6	15	5,2	4	1,4	22	7,6
		E99	560	363	69,3	339	227	67,0	82	24,2	17	5,0	2	0,6	3	0,9	8	2,4
		B02	583	440	78,3	429	223	52,0	136	31,7	21	4,9	36	8,4	8	1,9	5	1,2
043	Kaifenheim	E04	636	384	66,4	355	252	71,0	45	12,7	18	5,1	18	5,1	5	1,4	17	4,8
		E99	556	381	78,2	370	272	73,5	79	21,4	10	2,7	5	1,4	0	0,0	4	1,1
		B02	577	455	83,5	449	281	62,6	104	23,2	22	4,9	32	7,1	3	0,7	7	1,6
045	Kaisersesch	E04	2.344	932	48,7	905	552	61,0	157	17,3	61	6,7	52	5,7	6	0,7	77	8,5
		E99	2.115	1.114	63,5	1.077	736	68,3	245	22,7	60	5,6	21	1,9	1	0,1	14	1,3
		B02	2.301	1.453	75,3	1.433	788	55,0	394	27,5	75	5,2	145	10,1	8	0,6	23	1,6

## 9. Ergebnisse der kreisangehörigen Gemeinden (ohne Briefwahl)

Schl. Nr.	Gemeinde	Wahl	Wahl- berech- tigte	Wähler	Wahl- betei- ligung	Gültige Stim- men	von den gültigen Stimmen entfielen auf											
			CDU		SPD		GRÜNE		FDP		PDS		Sonstige					
			Anzahl	%	Anzahl		%	Anz.	%	Anz.	%	Anz.	%	Anz.	%			
046	Kalenborn	E04	188	128	72,7	111	66	59,5	23	20,7	5	4,5	5	4,5	0	0,0	12	10,8
		E99	180	131	75,3	122	74	60,7	39	32,0	4	3,3	1	0,8	0	0,0	4	3,3
		B02	187	133	81,6	129	68	52,7	36	27,9	7	5,4	13	10,1	1	0,8	4	3,1
051	Landkern	E04	694	420	75,7	401	219	54,6	112	27,9	22	5,5	14	3,5	3	0,7	31	7,7
		E99	663	410	75,2	390	235	60,3	110	28,2	26	6,7	6	1,5	4	1,0	9	2,3
		B02	673	501	83,5	494	221	44,7	188	38,1	19	3,8	56	11,3	3	0,6	7	1,4
052	Laubach	E04	553	274	53,2	245	113	46,1	85	34,7	11	4,5	14	5,7	3	1,2	19	7,8
		E99	807	545	73,4	523	281	53,7	181	34,6	21	4,0	19	3,6	2	0,4	19	3,6
		B02	830	578	76,4	566	266	47,0	200	35,3	29	5,1	52	9,2	3	0,5	16	2,8
502	Leienkaul	E04	285	190	72,5	177	115	65,0	32	18,1	6	3,4	10	5,6	0	0,0	14	7,9
058	Masburg	E04	841	472	59,6	446	258	57,8	109	24,4	11	2,5	17	3,8	7	1,6	44	9,9
		E99	806	508	67,2	488	261	53,5	181	37,1	11	2,3	6	1,2	1	0,2	28	5,7
		B02	836	592	74,9	581	263	45,3	237	40,8	17	2,9	50	8,6	0	0,0	14	2,4
067	Müllenbach	E04	563	360	69,9	343	200	58,3	102	29,7	6	1,7	13	3,8	1	0,3	21	6,1
		E99	555	348	66,0	340	218	64,1	109	32,1	8	2,4	2	0,6	0	0,0	3	0,9
		B02	563	427	81,0	425	215	50,6	149	35,1	17	4,0	38	8,9	0	0,0	6	1,4
084	Urmersbach	E04	377	249	73,2	233	88	37,8	101	43,3	7	3,0	12	5,2	6	2,6	19	8,2
		E99	389	289	78,7	273	97	35,5	151	55,3	6	2,2	2	0,7	4	1,5	13	4,8
		B02	389	295	81,0	290	89	30,7	156	53,8	13	4,5	19	6,6	10	3,4	3	1,0
093	Zettingen	E04	194	113	61,7	104	71	68,3	16	15,4	10	9,6	1	1,0	2	1,9	4	3,8
		E99	155	114	76,0	112	76	67,9	25	22,3	5	4,5	2	1,8	0	0,0	4	3,6
		B02	180	142	89,3	139	74	53,2	45	32,4	9	6,5	6	4,3	2	1,4	3	2,2
Treis-Karden, VG																		
009	Binningen	E04	553	341	67,7	303	172	56,8	71	23,4	20	6,6	16	5,3	3	1,0	21	6,9
		E99	550	386	73,5	375	243	64,8	97	25,9	13	3,5	5	1,3	2	0,5	15	4,0
		B02	562	441	84,2	434	210	48,4	139	32,0	33	7,6	35	8,1	5	1,2	12	2,8
014	Brieden	E04	113	89	83,2	86	58	67,4	9	10,5	7	8,1	5	5,8	2	2,3	5	5,8
		E99	93	71	79,8	66	44	66,7	12	18,2	1	1,5	7	10,6	0	0,0	2	3,0
		B02	105	88	90,7	85	44	51,8	30	35,3	4	4,7	6	7,1	1	1,2	0	0,0
016	Brohl	E04	309	206	69,8	189	129	68,3	32	16,9	2	1,1	13	6,9	0	0,0	13	6,9
		E99	307	221	77,8	219	158	72,1	53	24,2	3	1,4	4	1,8	1	0,5	0	0,0
		B02	318	241	80,9	239	133	55,6	70	29,3	5	2,1	28	11,7	1	0,4	2	0,8
022	Dünfus	E04	225	168	76,7	159	133	83,6	16	10,1	0	0,0	2	1,3	0	0,0	8	5,0
		E99	241	184	81,8	182	156	85,7	19	10,4	3	1,6	3	1,6	0	0,0	1	0,5
		B02	225	179	85,2	179	127	70,9	25	14,0	7	3,9	19	10,6	0	0,0	1	0,6
031	Forst	E04	312	204	70,8	188	119	63,3	37	19,7	4	2,1	15	8,0	3	1,6	10	5,3
		E99	322	255	85,6	242	165	68,2	63	26,0	4	1,7	5	2,1	1	0,4	4	1,7
		B02	315	249	85,0	242	137	56,6	65	26,9	14	5,8	21	8,7	0	0,0	5	2,1
044	Kail	E04	248	163	70,3	153	102	66,7	29	19,0	7	4,6	5	3,3	1	0,7	9	5,9
		E99	248	192	79,3	178	122	68,5	39	21,9	8	4,5	1	0,6	0	0,0	8	4,5
		B02	247	187	82,4	183	101	55,2	49	26,8	10	5,5	17	9,3	3	1,6	3	1,6
050	Lahr	E04	148	104	78,8	99	87	87,9	5	5,1	3	3,0	3	3,0	0	0,0	1	1,0
		E99	149	109	83,8	104	87	83,7	12	11,5	2	1,9	1	1,0	0	0,0	2	1,9
		B02	147	109	87,2	109	88	80,7	12	11,0	2	1,8	7	6,4	0	0,0	0	0,0
053	Lieg	E04	339	229	71,6	215	145	67,4	26	12,1	13	6,0	10	4,7	3	1,4	18	8,4
		E99	353	252	75,4	240	185	77,1	32	13,3	8	3,3	3	1,3	3	1,3	9	3,8
		B02	348	275	84,6	272	176	64,7	45	16,5	21	7,7	23	8,5	4	1,5	3	1,1
056	Lütz	E04	243	132	57,4	123	73	59,3	28	22,8	6	4,9	6	4,9	1	0,8	9	7,3
		E99	239	164	72,2	159	108	67,9	36	22,6	5	3,1	3	1,9	2	1,3	5	3,1
		B02	248	174	78,4	172	74	43,0	54	31,4	10	5,8	31	18,0	1	0,6	2	1,2
062	Möntenich	E04	115	74	67,9	66	50	75,8	4	6,1	1	1,5	3	4,5	0	0,0	8	12,1
		E99	108	87	88,8	82	67	81,7	9	11,0	2	2,4	1	1,2	0	0,0	3	3,7
		B02	106	85	87,6	83	49	59,0	13	15,7	4	4,8	11	13,3	0	0,0	6	7,2
063	Mörsdorf	E04	572	319	59,0	307	231	75,2	36	11,7	12	3,9	10	3,3	0	0,0	18	5,9
		E99	575	365	66,8	357	268	75,1	67	18,8	9	2,5	5	1,4	0	0,0	8	2,2
		B02	567	430	80,8	427	272	63,7	101	23,7	11	2,6	31	7,3	1	0,2	11	2,6

## 9. Ergebnisse der kreisangehörigen Gemeinden (ohne Briefwahl)

Schl. Nr.	Gemeinde	Wahl	Wahl- berech- tigte	Wähler	Wahl- betei- ligung	Gültige Stim- men	von den gültigen Stimmen entfielen auf											
							CDU		SPD		GRÜNE		FDP		PDS		Sonstige	
			Anzahl	%	Anzahl	%	Anz.	%	Anz.	%	Anz.	%	Anz.	%	Anz.	%		
065	Moselkern	E04	540	342	70,8	321	189	58,9	86	26,8	13	4,0	14	4,4	1	0,3	18	5,6
		E99	538	373	76,4	364	227	62,4	107	29,4	17	4,7	6	1,6	3	0,8	4	1,1
		B02	526	386	83,9	381	171	44,9	149	39,1	20	5,2	29	7,6	1	0,3	11	2,9
066	Müden	E04	602	353	66,5	334	260	77,8	31	9,3	9	2,7	15	4,5	1	0,3	18	5,4
		E99	623	401	69,1	381	291	76,4	56	14,7	9	2,4	14	3,7	0	0,0	11	2,9
		B02	621	464	83,8	458	280	61,1	112	24,5	19	4,1	35	7,6	0	0,0	12	2,6
072	Pommern	E04	409	235	62,8	227	136	59,9	44	19,4	17	7,5	18	7,9	0	0,0	12	5,3
		E99	426	315	81,0	302	210	69,5	59	19,5	12	4,0	11	3,6	0	0,0	10	3,3
		B02	430	316	83,2	311	168	54,0	84	27,0	12	3,9	36	11,6	1	0,3	10	3,2
075	Roes	E04	457	269	63,4	258	179	69,4	36	14,0	10	3,9	13	5,0	1	0,4	19	7,4
		E99	427	294	76,0	281	189	67,3	72	25,6	3	1,1	8	2,8	1	0,4	8	2,8
		B02	438	367	87,8	362	186	51,4	121	33,4	10	2,8	35	9,7	2	0,6	8	2,2
082	Treis-Karden	E04	1.942	919	54,6	862	527	61,1	169	19,6	51	5,9	57	6,6	6	0,7	52	6,0
		E99	1.971	1.118	64,6	1.089	660	60,6	323	29,7	46	4,2	34	3,1	5	0,5	21	1,9
		B02	1.944	1.300	78,7	1.274	616	48,4	445	34,9	69	5,4	116	9,1	9	0,7	19	1,5
094	Zilshausen	E04	290	187	66,5	175	107	61,1	12	6,9	9	5,1	17	9,7	3	1,7	27	15,4
		E99	278	187	73,3	184	141	76,6	27	14,7	7	3,8	1	0,5	3	1,6	5	2,7
		B02	287	216	84,0	208	135	64,9	41	19,7	10	4,8	16	7,7	2	1,0	4	1,9
	Ulmen, VG																	
002	Alflen	E04	673	399	62,8	370	259	70,0	51	13,8	23	6,2	13	3,5	0	0,0	24	6,5
		E99	638	438	71,9	429	316	73,7	82	19,1	9	2,1	7	1,6	2	0,5	13	3,0
		B02	678	500	82,2	498	301	60,4	123	24,7	17	3,4	41	8,2	1	0,2	15	3,0
005	Auderath	E04	464	311	71,0	291	181	62,2	54	18,6	16	5,5	13	4,5	2	0,7	25	8,6
		E99	425	311	79,1	306	199	65,0	83	27,1	7	2,3	4	1,3	0	0,0	13	4,2
		B02	438	326	83,6	320	173	54,1	92	28,8	20	6,3	24	7,5	1	0,3	10	3,1
501	Bad Bertrich	E04	786	487	69,1	456	270	59,2	77	16,9	18	3,9	46	10,1	4	0,9	41	9,0
		E99	814	532	72,2	519	326	62,8	133	25,6	9	1,7	28	5,4	3	0,6	20	3,9
		B02	785	544	77,7	537	265	49,3	161	30,0	21	3,9	76	14,2	6	1,1	8	1,5
008	Beuren	E04	381	289	80,1	270	184	68,1	54	20,0	7	2,6	11	4,1	0	0,0	14	5,2
		E99	387	320	91,7	313	229	73,2	72	23,0	4	1,3	1	0,3	2	0,6	5	1,6
		B02	375	302	86,3	295	183	62,0	75	25,4	7	2,4	23	7,8	0	0,0	7	2,4
018	Büchel	E04	939	645	76,9	600	433	72,2	72	12,0	20	3,3	33	5,5	3	0,5	39	6,5
		E99	926	692	78,1	655	513	78,3	113	17,3	8	1,2	9	1,4	4	0,6	8	1,2
		B02	934	724	83,7	709	465	65,6	144	20,3	25	3,5	64	9,0	3	0,4	8	1,1
030	Filz	E04	76	63	84,0	62	42	67,7	7	11,3	3	4,8	7	11,3	0	0,0	3	4,8
		E99	60	54	91,5	54	45	83,3	6	11,1	1	1,9	0	0,0	0	0,0	2	3,7
		B02	71	58	93,5	57	37	64,9	7	12,3	1	1,8	10	17,5	0	0,0	2	3,5
034	Gevenich	E04	524	329	66,7	309	213	68,9	58	18,8	6	1,9	10	3,2	2	0,6	20	6,5
		E99	510	359	74,9	345	243	70,4	78	22,6	4	1,2	10	2,9	0	0,0	10	2,9
		B02	500	366	80,3	360	216	60,0	84	23,3	14	3,9	36	10,0	5	1,4	5	1,4
035	Gillenbeuren	E04	221	149	79,7	129	77	59,7	34	26,4	9	7,0	2	1,6	0	0,0	7	5,4
		E99	219	162	81,4	145	90	62,1	40	27,6	7	4,8	3	2,1	0	0,0	5	3,4
		B02	220	159	82,4	156	99	63,5	37	23,7	9	5,8	8	5,1	0	0,0	3	1,9
048	Kliding	E04	187	122	69,7	109	75	68,8	17	15,6	1	0,9	12	11,0	0	0,0	4	3,7
		E99	199	156	83,0	143	101	70,6	30	21,0	3	2,1	3	2,1	1	0,7	5	3,5
		B02	196	154	82,4	147	96	65,3	26	17,7	5	3,4	14	9,5	0	0,0	6	4,1
057	Lutzerath	E04	1.182	663	65,6	620	401	64,7	101	16,3	37	6,0	25	4,0	4	0,6	52	8,4
		E99	1.160	718	70,3	692	514	74,3	132	19,1	21	3,0	9	1,3	0	0,0	16	2,3
		B02	1.220	793	75,7	780	465	59,6	177	22,7	44	5,6	77	9,9	5	0,6	12	1,5
078	Schmitt	E04	130	109	85,8	101	74	73,3	20	19,8	3	3,0	3	3,0	0	0,0	1	1,0
		E99	115	96	86,5	94	68	72,3	23	24,5	1	1,1	1	1,1	0	0,0	1	1,1
		B02	130	110	86,6	107	62	57,9	27	25,2	6	5,6	10	9,3	2	1,9	0	0,0
083	Ulmen	E04	2.492	1.206	53,2	1.152	713	61,9	239	20,7	42	3,6	70	6,1	6	0,5	82	7,1
		E99	2.285	1.412	69,6	1.387	885	63,8	389	28,0	19	1,4	46	3,3	2	0,1	46	3,3
		B02	2.405	1.646	76,8	1.612	853	52,9	496	30,8	66	4,1	145	9,0	5	0,3	47	2,9
085	Urschmitt	E04	190	149	86,1	130	81	62,3	18	13,8	8	6,2	7	5,4	0	0,0	16	12,3
		E99	193	158	87,3	146	102	69,9	31	21,2	5	3,4	3	2,1	0	0,0	5	3,4
		B02	188	155	89,1	150	93	62,0	41	27,3	2	1,3	10	6,7	0	0,0	4	2,7

## 9. Ergebnisse der kreisangehörigen Gemeinden (ohne Briefwahl)

Schl. Nr.	Gemeinde	Wahl	Wahl- berech- tigte	Wähler	Wahl- betei- ligung	Gültige Stim- men	von den gültigen Stimmen entfielen auf											
			Anzahl	%	Anzahl	%	CDU		SPD		GRÜNE		FDP		PDS		Sonstige	
							Anz.	%	Anz.	%	Anz.	%	Anz.	%	Anz.	%	Anz.	%
087	Wagenhausen	E04	50	41	93,2	38	26	68,4	6	15,8	0	0,0	3	7,9	0	0,0	3	7,9
		E99	55	45	93,8	45	34	75,6	10	22,2	0	0,0	1	2,2	0	0,0	0	0,0
		B02	54	44	89,8	43	33	76,7	3	7,0	0	0,0	7	16,3	0	0,0	0	0,0
089	Weiler	E04	244	199	88,1	168	113	67,3	26	15,5	5	3,0	8	4,8	1	0,6	15	8,9
		E99	241	183	81,3	165	111	67,3	42	25,5	5	3,0	0	0,0	2	1,2	5	3,0
		B02	244	195	84,4	187	112	59,9	43	23,0	3	1,6	23	12,3	0	0,0	6	3,2
091	Wollmerath	E04	164	135	83,9	124	101	81,5	9	7,3	2	1,6	7	5,6	0	0,0	5	4,0
		E99	168	144	88,9	140	125	89,3	13	9,3	0	0,0	1	0,7	1	0,7	0	0,0
		B02	162	136	88,3	136	106	77,9	21	15,4	0	0,0	9	6,6	0	0,0	0	0,0
	Zell, VG																	
001	Alf	E04	759	393	57,5	362	200	55,2	88	24,3	21	5,8	18	5,0	10	2,8	25	6,9
		E99	766	463	73,8	436	245	56,2	135	31,0	16	3,7	17	3,9	3	0,7	20	4,6
		B02	742	506	75,7	493	227	46,0	186	37,7	21	4,3	46	9,3	2	0,4	11	2,2
003	Altlay	E04	431	242	58,3	218	118	54,1	61	28,0	10	4,6	10	4,6	3	1,4	16	7,3
		E99	457	267	59,9	255	147	57,6	89	34,9	5	2,0	9	3,5	1	0,4	4	1,6
		B02	435	345	81,4	338	162	47,9	125	37,0	15	4,4	23	6,8	3	0,9	10	3,0
004	Altstrimmig	E04	295	188	67,6	181	130	71,8	33	18,2	4	2,2	4	2,2	0	0,0	10	5,5
		E99	303	229	79,2	222	169	76,1	37	16,7	4	1,8	2	0,9	0	0,0	10	4,5
		B02	299	253	89,4	248	161	64,9	59	23,8	4	1,6	16	6,5	0	0,0	8	3,2
010	Blankenrath	E04	1.410	703	52,8	638	458	71,8	70	11,0	16	2,5	55	8,6	0	0,0	39	6,1
		E99	1.254	760	66,7	734	542	73,8	145	19,8	15	2,0	21	2,9	3	0,4	8	1,1
		B02	1.335	953	76,5	931	616	66,2	167	17,9	26	2,8	97	10,4	4	0,4	21	2,3
013	Briedel	E04	906	588	72,1	525	290	55,2	110	21,0	32	6,1	42	8,0	4	0,8	47	9,0
		E99	902	597	70,6	571	362	63,4	143	25,0	15	2,6	29	5,1	0	0,0	22	3,9
		B02	900	663	78,2	651	310	47,6	197	30,3	31	4,8	87	13,4	7	1,1	19	2,9
019	Bullay	E04	1.172	769	75,2	722	438	60,7	132	18,3	58	8,0	40	5,5	3	0,4	51	7,1
		E99	1.076	750	80,0	735	456	62,0	193	26,3	41	5,6	21	2,9	2	0,3	22	3,0
		B02	1.142	854	83,2	846	435	51,4	235	27,8	59	7,0	95	11,2	5	0,6	17	2,0
032	Forst	E04	48	32	71,1	31	20	64,5	3	9,7	5	16,1	2	6,5	0	0,0	1	3,2
		E99	53	39	84,8	38	27	71,1	8	21,1	3	7,9	0	0,0	0	0,0	0	0,0
		B02	45	39	88,6	39	23	59,0	7	17,9	4	10,3	4	10,3	1	2,6	0	0,0
037	Grenderich	E04	357	190	56,5	172	86	50,0	44	25,6	5	2,9	30	17,4	2	1,2	5	2,9
		E99	353	233	66,4	228	123	53,9	85	37,3	4	1,8	12	5,3	0	0,0	4	1,8
		B02	359	279	79,9	273	120	44,0	114	41,8	7	2,6	27	9,9	1	0,4	4	1,5
039	Haserich	E04	178	116	67,4	110	67	60,9	11	10,0	6	5,5	11	10,0	4	3,6	11	10,0
		E99	156	96	65,3	87	60	69,0	19	21,8	2	2,3	2	2,3	0	0,0	4	4,6
		B02	186	130	77,8	128	67	52,3	25	19,5	9	7,0	16	12,5	4	3,1	7	5,5
041	Hesweiler	E04	128	92	80,7	79	45	57,0	20	25,3	1	1,3	5	6,3	0	0,0	8	10,1
		E99	115	83	85,6	79	53	67,1	20	25,3	2	2,5	2	2,5	0	0,0	2	2,5
		B02	130	97	78,2	95	52	54,7	25	26,3	3	3,2	13	13,7	1	1,1	1	1,1
054	Liesenich	E04	273	170	64,4	167	113	67,7	29	17,4	8	4,8	9	5,4	0	0,0	8	4,8
		E99	284	192	70,8	185	136	73,5	33	17,8	4	2,2	4	2,2	1	0,5	7	3,8
		B02	267	210	85,7	207	121	58,5	46	22,2	11	5,3	21	10,1	3	1,4	5	2,4
061	Mittelstrimmig	E04	348	204	61,4	187	126	67,4	34	18,2	8	4,3	12	6,4	1	0,5	6	3,2
		E99	341	229	69,0	222	160	72,1	42	18,9	7	3,2	4	1,8	1	0,5	8	3,6
		B02	342	281	85,7	281	175	62,3	67	23,8	9	3,2	25	8,9	2	0,7	3	1,1
064	Moritzheim	E04	124	86	70,5	78	47	60,3	16	20,5	3	3,8	10	12,8	0	0,0	2	2,6
		E99	119	96	84,2	92	65	70,7	20	21,7	3	3,3	2	2,2	0	0,0	2	2,2
		B02	121	95	81,2	94	47	50,0	29	30,9	0	0,0	17	18,1	0	0,0	1	1,1
068	Neef	E04	437	327	80,9	299	189	63,2	61	20,4	7	2,3	13	4,3	2	0,7	27	9,0
		E99	452	368	87,0	343	216	63,0	105	30,6	7	2,0	9	2,6	0	0,0	6	1,7
		B02	432	324	80,4	316	160	50,6	109	34,5	10	3,2	31	9,8	2	0,6	4	1,3
070	Panzweiler	E04	178	98	64,9	97	68	70,1	4	4,1	0	0,0	16	16,5	1	1,0	8	8,2
		E99	159	135	90,0	133	106	79,7	10	7,5	4	3,0	11	8,3	0	0,0	2	1,5
		B02	180	123	81,5	123	65	52,8	20	16,3	2	1,6	28	22,8	1	0,8	7	5,7
071	Peterswald-Löffelscheid	E04	599	288	50,5	272	186	68,4	28	10,3	8	2,9	25	9,2	2	0,7	23	8,5
		E99	572	370	67,4	354	264	74,6	44	12,4	9	2,5	18	5,1	2	0,6	17	4,8
		B02	572	423	76,5	414	261	63,0	84	20,3	11	2,7	43	10,4	1	0,2	14	3,4

## 9. Ergebnisse der kreisangehörigen Gemeinden (ohne Briefwahl)

Schl. Nr.	Gemeinde	Wahl	Wahl- berech- tigte	Wähler	Wahl- betei- ligung	Gültige Stimm- men	von den gültigen Stimmen entfielen auf											
							CDU		SPD		GRÜNE		FDP		PDS		Sonstige	
			Anzahl	%	Anzahl	%	Anz.	%	Anz.	%	Anz.	%	Anz.	%	Anz.	%		
073	Pünderich	E04	771	465	65,8	429	259	60,4	73	17,0	32	7,5	22	5,1	2	0,5	41	9,6
		E99	774	553	77,6	534	339	63,5	135	25,3	25	4,7	6	1,1	3	0,6	26	4,9
		B02	784	632	85,4	629	349	55,5	159	25,3	37	5,9	55	8,7	4	0,6	25	4,0
074	Reidenhausen	E04	150	89	62,7	84	41	48,8	18	21,4	3	3,6	9	10,7	0	0,0	13	15,5
		E99	152	105	75,5	99	47	47,5	41	41,4	3	3,0	3	3,0	0	0,0	5	5,1
		B02	149	113	86,9	112	46	41,1	39	34,8	7	6,3	11	9,8	2	1,8	7	6,3
076	Sankt Aldegund	E04	548	376	71,6	339	214	63,1	72	21,2	7	2,1	10	2,9	2	0,6	34	10,0
		E99	569	384	71,8	365	237	64,9	97	26,6	6	1,6	9	2,5	2	0,5	14	3,8
		B02	549	440	84,0	432	236	54,6	130	30,1	12	2,8	37	8,6	0	0,0	17	3,9
077	Schauren	E04	324	191	60,6	181	107	59,1	28	15,5	12	6,6	16	8,8	3	1,7	15	8,3
		E99	303	170	59,4	157	104	66,2	38	24,2	2	1,3	6	3,8	0	0,0	7	4,5
		B02	318	209	71,6	204	118	57,8	50	24,5	4	2,0	25	12,3	1	0,5	6	2,9
080	Sosberg	E04	155	114	80,9	108	49	45,4	26	24,1	1	0,9	17	15,7	2	1,9	13	12,0
		E99	144	96	70,1	93	66	71,0	23	24,7	0	0,0	3	3,2	0	0,0	1	1,1
		B02	142	115	87,8	115	58	50,4	40	34,8	5	4,3	9	7,8	0	0,0	3	2,6
081	Tellig	E04	252	182	76,5	175	110	62,9	36	20,6	9	5,1	10	5,7	1	0,6	9	5,1
		E99	254	175	73,5	167	112	67,1	35	21,0	4	2,4	8	4,8	0	0,0	8	4,8
		B02	251	188	80,0	184	98	53,3	61	33,2	11	6,0	11	6,0	2	1,1	1	0,5
088	Walhausen	E04	153	81	53,3	74	58	78,4	3	4,1	1	1,4	5	6,8	0	0,0	7	9,5
		E99	129	99	77,3	95	74	77,9	14	14,7	5	5,3	1	1,1	0	0,0	1	1,1
		B02	136	107	78,7	106	66	62,3	26	24,5	0	0,0	11	10,4	1	0,9	2	1,9
092	Zell, St	E04	3.575	1.855	59,2	1.746	1.029	58,9	327	18,7	94	5,4	113	6,5	11	0,6	172	9,9
		E99	3.592	2.244	72,5	2.182	1.408	64,5	537	24,6	79	3,6	67	3,1	12	0,5	79	3,6
		B02	3.579	2.564	81,3	2.533	1.330	52,5	709	28,0	127	5,0	268	10,6	24	0,9	75	3,0
233	Daun, Landkreis																	
	Daun, VG																	
006	Betteldorf	E04	239	171	76,7	158	83	52,5	37	23,4	9	5,7	9	5,7	1	0,6	19	12,0
		E99	223	176	85,4	171	104	60,8	50	29,2	3	1,8	2	1,2	1	0,6	11	6,4
		B02	234	166	81,0	162	85	52,5	46	28,4	7	4,3	12	7,4	0	0,0	12	7,4
008	Bleckhausen	E04	281	174	67,4	163	102	62,6	28	17,2	7	4,3	7	4,3	0	0,0	19	11,7
		E99	294	201	70,8	189	107	56,6	50	26,5	13	6,9	7	3,7	2	1,1	10	5,3
		B02	284	232	84,1	220	104	47,3	74	33,6	15	6,8	19	8,6	2	0,9	6	2,7
011	Brockscheid	E04	173	115	69,7	105	67	63,8	19	18,1	1	1,0	7	6,7	0	0,0	11	10,5
		E99	181	139	80,3	134	79	59,0	43	32,1	3	2,2	3	2,2	0	0,0	6	4,5
		B02	174	139	86,9	137	78	56,9	48	35,0	1	0,7	7	5,1	1	0,7	2	1,5
014	Darscheid	E04	646	345	59,3	312	166	53,2	52	16,7	27	8,7	24	7,7	3	1,0	40	12,8
		E99	589	375	70,6	358	172	48,0	129	36,0	28	7,8	7	2,0	1	0,3	21	5,9
		B02	629	465	81,4	456	212	46,5	151	33,1	30	6,6	37	8,1	5	1,1	21	4,6
501	Daun,St	E04	6.543	2.859	52,0	2.711	1.543	56,9	552	20,4	195	7,2	201	7,4	19	0,7	201	7,4
		E99	6.550	3.391	65,2	3.311	1.909	57,7	970	29,3	175	5,3	106	3,2	22	0,7	129	3,9
		B02	6.523	4.249	77,0	4.177	2.189	52,4	1.217	29,1	265	6,3	371	8,9	42	1,0	93	2,2
016	Demerath	E04	251	145	59,2	142	93	65,5	13	9,2	16	11,3	13	9,2	1	0,7	6	4,2
		E99	249	160	67,5	158	97	61,4	37	23,4	7	4,4	6	3,8	4	2,5	7	4,4
		B02	252	182	75,2	180	102	56,7	46	25,6	12	6,7	15	8,3	1	0,6	4	2,2
017	Deudesfeld	E04	337	235	74,4	224	149	66,5	32	14,3	11	4,9	15	6,7	3	1,3	14	6,3
		E99	335	249	86,8	236	157	66,5	59	25,0	5	2,1	5	2,1	1	0,4	9	3,8
		B02	358	267	86,1	266	160	60,2	74	27,8	10	3,8	17	6,4	2	0,8	3	1,1
018	Dockweiler	E04	514	270	59,3	243	122	50,2	53	21,8	20	8,2	22	9,1	3	1,2	23	9,5
		E99	493	293	74,0	281	153	54,4	87	31,0	11	3,9	13	4,6	2	0,7	15	5,3
		B02	519	337	74,6	334	145	43,4	112	33,5	14	4,2	51	15,3	2	0,6	10	3,0
020	Dreis-Brück	E04	712	453	68,9	424	285	67,2	66	15,6	21	5,0	12	2,8	8	1,9	32	7,5
		E99	722	519	80,1	504	337	66,9	125	24,8	10	2,0	9	1,8	6	1,2	17	3,4
		B02	723	535	84,1	524	262	50,0	160	30,5	30	5,7	55	10,5	5	1,0	12	2,3
021	Ellscheid	E04	213	132	64,7	117	84	71,8	16	13,7	5	4,3	9	7,7	0	0,0	3	2,6
		E99	214	163	78,0	153	113	73,9	33	21,6	4	2,6	1	0,7	0	0,0	2	1,3
		B02	209	163	82,7	161	97	60,2	42	26,1	4	2,5	17	10,6	0	0,0	1	0,6

## 9. Ergebnisse der kreisangehörigen Gemeinden (ohne Briefwahl)

Schl. Nr.	Gemeinde	Wahl	Wahl- berech- tigte	Wähler	Wahl- betei- ligung	Gültige Stim- men	von den gültigen Stimmen entfielen auf											
			Anzahl	%	Anzahl	%	CDU		SPD		GRÜNE		FDP		PDS		Sonstige	
							Anz.	%	Anz.	%	Anz.	%	Anz.	%	Anz.	%	Anz.	%
025	Gefell	E04	73	52	80,0	46	31	67,4	3	6,5	2	4,3	2	4,3	1	2,2	7	15,2
		E99	66	53	91,4	49	32	65,3	13	26,5	1	2,0	0	0,0	0	0,0	3	6,1
		B02	70	52	80,0	50	31	62,0	10	20,0	1	2,0	6	12,0	1	2,0	1	2,0
027	Gillenfeld	E04	1.140	563	56,5	525	347	66,1	65	12,4	37	7,0	29	5,5	2	0,4	45	8,6
		E99	1.128	741	73,7	711	470	66,1	167	23,5	31	4,4	16	2,3	5	0,7	22	3,1
		B02	1.140	805	79,2	796	423	53,1	189	23,7	64	8,0	87	10,9	7	0,9	26	3,3
030	Hinterweiler	E04	189	130	72,2	119	69	58,0	30	25,2	9	7,6	3	2,5	2	1,7	6	5,0
		E99	186	147	82,6	142	80	56,3	48	33,8	5	3,5	5	3,5	0	0,0	4	2,8
		B02	184	150	83,3	149	67	45,0	58	38,9	7	4,7	14	9,4	2	1,3	1	0,7
031	Hörscheid	E04	113	78	69,6	75	47	62,7	12	16,0	5	6,7	7	9,3	0	0,0	4	5,3
		E99	110	75	70,1	73	54	74,0	14	19,2	2	2,7	3	4,1	0	0,0	0	0,0
		B02	113	77	72,6	76	47	61,8	18	23,7	2	2,6	7	9,2	0	0,0	2	2,6
034	Immerath	E04	193	140	76,1	123	77	62,6	20	16,3	6	4,9	10	8,1	1	0,8	9	7,3
		E99	193	148	80,9	142	78	54,9	44	31,0	7	4,9	8	5,6	0	0,0	5	3,5
		B02	193	143	78,6	138	56	40,6	58	42,0	8	5,8	12	8,7	1	0,7	3	2,2
039	Kirchweiler	E04	341	212	64,8	194	100	51,5	58	29,9	10	5,2	6	3,1	1	0,5	19	9,8
		E99	335	225	71,7	215	106	49,3	86	40,0	9	4,2	8	3,7	0	0,0	6	2,8
		B02	324	233	80,3	229	100	43,7	95	41,5	14	6,1	11	4,8	2	0,9	7	3,1
040	Kradenbach	E04	125	92	76,7	87	53	60,9	15	17,2	1	1,1	3	3,4	0	0,0	15	17,2
		E99	120	77	71,3	73	55	75,3	15	20,5	0	0,0	1	1,4	0	0,0	2	2,7
		B02	125	101	89,4	99	65	65,7	23	23,2	2	2,0	8	8,1	0	0,0	1	1,0
042	Mehren	E04	1.112	522	50,8	489	294	60,1	96	19,6	31	6,3	28	5,7	2	0,4	38	7,8
		E99	1.089	640	66,2	627	392	62,5	184	29,3	21	3,3	14	2,2	4	0,6	12	1,9
		B02	1.121	718	72,9	713	391	54,8	217	30,4	29	4,1	61	8,6	4	0,6	11	1,5
043	Meisburg	E04	204	135	71,4	123	94	76,4	14	11,4	6	4,9	4	3,3	1	0,8	4	3,3
		E99	207	139	71,3	129	83	64,3	35	27,1	3	2,3	6	4,7	1	0,8	1	0,8
		B02	199	157	84,0	155	91	58,7	42	27,1	4	2,6	15	9,7	0	0,0	3	1,9
046	Mückeln	E04	178	105	60,3	95	59	62,1	7	7,4	10	10,5	11	11,6	0	0,0	8	8,4
		E99	170	120	73,6	114	76	66,7	23	20,2	7	6,1	3	2,6	0	0,0	5	4,4
		B02	183	128	78,5	124	68	54,8	28	22,6	9	7,3	17	13,7	0	0,0	2	1,6
049	Nerdlen	E04	163	107	68,2	105	70	66,7	14	13,3	3	2,9	3	2,9	0	0,0	15	14,3
		E99	155	120	78,9	112	68	60,7	28	25,0	0	0,0	3	2,7	0	0,0	13	11,6
		B02	161	137	89,5	132	81	61,4	30	22,7	3	2,3	9	6,8	0	0,0	9	6,8
052	Niederstadtfeld	E04	399	256	69,2	243	152	62,6	49	20,2	13	5,3	16	6,6	2	0,8	11	4,5
		E99	403	294	81,7	284	153	53,9	89	31,3	24	8,5	5	1,8	0	0,0	13	4,6
		B02	389	295	84,0	289	156	54,0	86	29,8	17	5,9	28	9,7	0	0,0	2	0,7
055	Oberstadtfeld	E04	471	276	64,2	240	149	62,1	52	21,7	6	2,5	16	6,7	3	1,3	14	5,8
		E99	458	323	76,5	297	176	59,3	100	33,7	4	1,3	10	3,4	1	0,3	6	2,0
		B02	462	334	79,0	327	177	54,1	99	30,3	21	6,4	21	6,4	0	0,0	9	2,8
061	Sarmersbach	E04	153	122	85,9	118	82	69,5	9	7,6	12	10,2	6	5,1	0	0,0	9	7,6
		E99	145	119	83,2	111	85	76,6	12	10,8	6	5,4	3	2,7	0	0,0	5	4,5
		B02	154	132	92,3	130	73	56,2	27	20,8	8	6,2	18	13,8	3	2,3	1	0,8
062	Saxler	E04	70	61	91,0	56	40	71,4	6	10,7	4	7,1	4	7,1	1	1,8	1	1,8
		E99	66	58	96,7	56	33	58,9	12	21,4	4	7,1	1	1,8	0	0,0	6	10,7
		B02	72	66	94,3	66	41	62,1	12	18,2	5	7,6	7	10,6	0	0,0	1	1,5
063	Schalkenmehren	E04	483	285	65,1	265	157	59,2	56	21,1	11	4,2	20	7,5	3	1,1	18	6,8
		E99	455	325	78,7	314	201	64,0	88	28,0	5	1,6	8	2,5	5	1,6	7	2,2
		B02	477	345	81,2	343	178	51,9	103	30,0	24	7,0	30	8,7	3	0,9	5	1,5
064	Schönbach	E04	225	123	61,8	115	56	48,7	25	21,7	12	10,4	7	6,1	0	0,0	15	13,0
		E99	222	150	72,5	147	71	48,3	59	40,1	7	4,8	0	0,0	1	0,7	9	6,1
		B02	217	135	72,2	133	54	40,6	52	39,1	10	7,5	9	6,8	0	0,0	8	6,0
065	Schutz	E04	125	92	81,4	81	32	39,5	17	21,0	15	18,5	10	12,3	0	0,0	7	8,6
		E99	134	88	75,2	78	39	50,0	24	30,8	9	11,5	3	3,8	0	0,0	3	3,8
		B02	127	83	78,3	83	34	41,0	32	38,6	4	4,8	9	10,8	1	1,2	3	3,6
067	Steineberg	E04	168	112	68,3	106	74	69,8	16	15,1	5	4,7	8	7,5	0	0,0	3	2,8
		E99	168	117	73,1	111	86	77,5	20	18,0	3	2,7	0	0,0	0	0,0	2	1,8
		B02	168	124	79,0	122	78	63,9	28	23,0	5	4,1	8	6,6	1	0,8	2	1,6
068	Steiningen	E04	166	119	77,8	118	89	75,4	14	11,9	8	6,8	3	2,5	1	0,8	3	2,5
		E99	161	123	83,1	121	89	73,6	24	19,8	2	1,7	4	3,3	0	0,0	2	1,7
		B02	168	130	82,8	130	76	58,5	30	23,1	5	3,8	19	14,6	0	0,0	0	0,0



## 9. Ergebnisse der kreisangehörigen Gemeinden (ohne Briefwahl)

Schl. Nr.	Gemeinde	Wahl	Wahl- berech- tigte	Wähler	Wahl- betei- ligung	Gültige Stim- men	von den gültigen Stimmen entfielen auf											
			CDU		SPD		GRÜNE		FDP		PDS		Sonstige					
			Anzahl	%	Anzahl	%	Anz.	%	Anz.	%	Anz.	%	Anz.	%	Anz.	%		
070	Strohn	E04	400	273	71,3	266	205	77,1	29	10,9	5	1,9	10	3,8	2	0,8	15	5,6
		E99	388	253	70,1	245	195	79,6	39	15,9	7	2,9	2	0,8	0	0,0	2	0,8
		B02	386	307	84,6	302	201	66,6	57	18,9	15	5,0	23	7,6	1	0,3	5	1,7
071	Strotzbüsch	E04	303	219	76,0	207	138	66,7	39	18,8	12	5,8	4	1,9	0	0,0	14	6,8
		E99	335	240	77,4	223	143	64,1	60	26,9	4	1,8	7	3,1	4	1,8	5	2,2
		B02	328	207	67,6	200	124	62,0	52	26,0	9	4,5	11	5,5	1	0,5	3	1,5
074	Udler	E04	231	163	74,1	153	112	73,2	16	10,5	2	1,3	7	4,6	1	0,7	15	9,8
		E99	236	180	81,8	174	128	73,6	32	18,4	4	2,3	1	0,6	0	0,0	9	5,2
		B02	233	201	91,0	201	119	59,2	46	22,9	9	4,5	20	10,0	2	1,0	5	2,5
075	Üdersdorf	E04	877	528	66,0	495	336	67,9	71	14,3	15	3,0	31	6,3	5	1,0	37	7,5
		E99	852	564	72,7	537	349	65,0	129	24,0	20	3,7	14	2,6	3	0,6	22	4,1
		B02	862	671	85,3	660	381	57,7	176	26,7	30	4,5	47	7,1	4	0,6	22	3,3
077	Utzerath	E04	152	103	76,3	98	64	65,3	17	17,3	7	7,1	6	6,1	1	1,0	3	3,1
		E99	164	117	75,5	111	76	68,5	25	22,5	6	5,4	2	1,8	0	0,0	2	1,8
		B02	163	109	74,1	109	62	56,9	35	32,1	5	4,6	6	5,5	0	0,0	1	0,9
079	Wallenborn	E04	396	273	75,8	247	153	61,9	55	22,3	6	2,4	12	4,9	1	0,4	20	8,1
		E99	416	269	66,9	258	172	66,7	72	27,9	2	0,8	10	3,9	0	0,0	2	0,8
		B02	397	301	80,1	295	172	58,3	82	27,8	6	2,0	26	8,8	1	0,3	8	2,7
081	Weidenbach	E04	253	171	71,5	157	73	46,5	47	29,9	9	5,7	14	8,9	1	0,6	13	8,3
		E99	263	181	74,5	171	77	45,0	60	35,1	5	2,9	11	6,4	2	1,2	16	9,4
		B02	250	161	74,9	160	70	43,8	62	38,8	8	5,0	18	11,3	0	0,0	2	1,3
084	Winkel	E04	140	101	73,7	98	63	64,3	15	15,3	8	8,2	3	3,1	0	0,0	9	9,2
		E99	131	113	88,3	108	64	59,3	31	28,7	6	5,6	5	4,6	0	0,0	2	1,9
		B02	135	100	75,8	99	51	51,5	24	24,2	7	7,1	11	11,1	0	0,0	6	6,1
Gerolstein, VG																		
004	Berlingen	E04	178	137	79,2	133	86	64,7	17	12,8	13	9,8	7	5,3	2	1,5	8	6,0
		E99	179	133	79,6	130	89	68,5	31	23,8	5	3,8	2	1,5	0	0,0	3	2,3
		B02	172	138	86,8	137	83	60,6	33	24,1	6	4,4	12	8,8	1	0,7	2	1,5
204	Birresborn	E04	1.010	461	50,5	432	269	62,3	98	22,7	27	6,3	8	1,9	4	0,9	26	6,0
		E99	991	490	60,6	474	276	58,2	156	32,9	14	3,0	2	0,4	5	1,1	21	4,4
		B02	1.008	647	69,8	636	303	47,6	242	38,1	38	6,0	31	4,9	11	1,7	11	1,7
209	Densborn	E04	449	259	61,4	239	130	54,4	64	26,8	14	5,9	13	5,4	0	0,0	18	7,5
		E99	476	326	76,7	311	162	52,1	122	39,2	10	3,2	6	1,9	1	0,3	10	3,2
		B02	471	342	77,4	340	129	37,9	138	40,6	21	6,2	40	11,8	2	0,6	10	2,9
211	Duppach	E04	246	174	74,0	165	109	66,1	21	12,7	12	7,3	6	3,6	0	0,0	17	10,3
		E99	250	177	75,3	170	117	68,8	34	20,0	6	3,5	0	0,0	0	0,0	13	7,6
		B02	247	180	75,3	174	99	56,9	42	24,1	13	7,5	14	8,0	2	1,1	4	2,3
026	Gerolstein, St	E04	6.059	2.432	46,4	2.302	1.340	58,2	446	19,4	195	8,5	122	5,3	30	1,3	169	7,3
		E99	5.911	3.011	60,8	2.941	1.712	58,2	909	30,9	121	4,1	76	2,6	22	0,7	101	3,4
		B02	5.994	3.805	74,1	3.732	1.890	50,6	1.215	32,6	249	6,7	288	7,7	27	0,7	63	1,7
033	Hohenfels-Essingen	E04	270	192	76,8	178	91	51,1	42	23,6	10	5,6	15	8,4	2	1,1	18	10,1
		E99	287	197	75,5	193	100	51,8	72	37,3	10	5,2	2	1,0	2	1,0	7	3,6
		B02	260	195	80,6	191	82	42,9	66	34,6	16	8,4	16	8,4	1	0,5	10	5,2
036	Kalenborn-Scheuern	E04	362	199	58,4	185	118	63,8	28	15,1	8	4,3	17	9,2	0	0,0	14	7,6
		E99	372	234	67,0	227	148	65,2	60	26,4	8	3,5	7	3,1	0	0,0	4	1,8
		B02	376	276	79,5	273	137	50,2	77	28,2	15	5,5	37	13,6	2	0,7	5	1,8
223	Kopp	E04	175	97	63,4	90	50	55,6	20	22,2	6	6,7	3	3,3	0	0,0	11	12,2
		E99	173	100	73,5	96	53	55,2	28	29,2	8	8,3	2	2,1	0	0,0	5	5,2
		B02	178	106	73,6	104	49	47,1	36	34,6	9	8,7	7	6,7	0	0,0	3	2,9
227	Mürtenbach	E04	541	304	65,1	277	175	63,2	44	15,9	20	7,2	10	3,6	1	0,4	27	9,7
		E99	579	322	61,8	301	181	60,1	89	29,6	12	4,0	3	1,0	1	0,3	15	5,0
		B02	548	331	70,9	326	156	47,9	122	37,4	18	5,5	24	7,4	1	0,3	5	1,5
050	Neroth	E04	759	348	60,9	333	186	55,9	85	25,5	16	4,8	14	4,2	4	1,2	28	8,4
		E99	759	402	67,0	391	185	47,3	167	42,7	13	3,3	11	2,8	0	0,0	15	3,8
		B02	754	517	78,7	509	223	43,8	218	42,8	17	3,3	37	7,3	6	1,2	8	1,6
056	Pelm	E04	828	408	59,9	380	213	56,1	84	22,1	16	4,2	16	4,2	4	1,1	47	12,4
		E99	841	431	66,7	407	225	55,3	134	32,9	12	2,9	14	3,4	2	0,5	20	4,9
		B02	839	508	73,0	497	241	48,5	190	38,2	22	4,4	30	6,0	2	0,4	12	2,4

## 9. Ergebnisse der kreisangehörigen Gemeinden (ohne Briefwahl)

Schl. Nr.	Gemeinde	Wahl	Wahl- berech- tigte	Wähler	Wahl- betei- ligung	Gültige Stim- men	von den gültigen Stimmen entfielen auf											
							CDU		SPD		GRÜNE		FDP		PDS		Sonstige	
			Anzahl	%	Anzahl	%	Anz.	%	Anz.	%	Anz.	%	Anz.	%	Anz.	%		
058	Rockeskyll	E04	243	146	64,3	140	83	59,3	25	17,9	17	12,1	5	3,6	0	0,0	10	7,1
		E99	238	150	67,3	145	79	54,5	45	31,0	11	7,6	6	4,1	0	0,0	4	2,8
		B02	231	168	80,4	164	83	50,6	54	32,9	11	6,7	14	8,5	0	0,0	2	1,2
060	Salm	E04	302	188	63,9	176	114	64,8	35	19,9	6	3,4	8	4,5	1	0,6	12	6,8
		E99	303	212	73,4	206	142	68,9	50	24,3	3	1,5	2	1,0	2	1,0	7	3,4
		B02	299	229	83,0	227	140	61,7	52	22,9	9	4,0	19	8,4	3	1,3	4	1,8
	Hillesheim, VG																	
002	Basberg	E04	61	49	96,1	45	15	33,3	17	37,8	5	11,1	6	13,3	0	0,0	2	4,4
		E99	59	56	100,0	55	31	56,4	19	34,5	3	5,5	1	1,8	0	0,0	1	1,8
		B02	59	51	94,4	51	22	43,1	18	35,3	5	9,8	4	7,8	1	2,0	1	2,0
005	Berndorf	E04	432	227	63,2	207	126	60,9	43	20,8	13	6,3	14	6,8	2	1,0	9	4,3
		E99	415	286	77,7	273	173	63,4	75	27,5	16	5,9	3	1,1	1	0,4	5	1,8
		B02	430	309	80,5	304	163	53,6	87	28,6	21	6,9	25	8,2	4	1,3	4	1,3
019	Dohm-Lammersdorf	E04	146	102	72,9	94	59	62,8	14	14,9	6	6,4	6	6,4	0	0,0	9	9,6
		E99	139	103	78,6	103	62	60,2	28	27,2	7	6,8	3	2,9	0	0,0	3	2,9
		B02	136	98	82,4	96	41	42,7	34	35,4	7	7,3	9	9,4	1	1,0	4	4,2
029	Hillesheim,St.	E04	2.439	965	51,7	913	522	57,2	178	19,5	77	8,4	54	5,9	10	1,1	72	7,9
		E99	2.428	1.219	60,9	1.191	753	63,2	295	24,8	64	5,4	35	2,9	10	0,8	34	2,9
		B02	2.487	1.565	74,6	1.547	767	49,6	528	34,1	108	7,0	107	6,9	9	0,6	28	1,8
038	Kerpen	E04	424	264	67,3	247	132	53,4	55	22,3	23	9,3	15	6,1	4	1,6	18	7,3
		E99	373	250	74,4	237	129	54,4	76	32,1	13	5,5	6	2,5	1	0,4	12	5,1
		B02	428	321	83,2	319	126	39,5	121	37,9	23	7,2	33	10,3	3	0,9	13	4,1
229	Nohn	E04	355	238	76,5	225	153	68,0	22	9,8	25	11,1	10	4,4	2	0,9	13	5,8
		E99	358	219	66,8	210	154	73,3	29	13,8	9	4,3	11	5,2	0	0,0	7	3,3
		B02	361	274	85,9	270	174	64,4	54	20,0	17	6,3	22	8,1	0	0,0	3	1,1
053	Oberbettingen	E04	559	341	68,5	327	187	57,2	87	26,6	17	5,2	11	3,4	2	0,6	23	7,0
		E99	532	370	74,6	367	206	56,1	132	36,0	4	1,1	6	1,6	3	0,8	16	4,4
		B02	556	413	79,9	408	199	48,8	153	37,5	19	4,7	27	6,6	3	0,7	7	1,7
054	Oberehe-Stroheich	E04	277	153	63,5	141	88	62,4	27	19,1	6	4,3	5	3,5	3	2,1	12	8,5
		E99	299	181	65,8	169	99	58,6	60	35,5	3	1,8	6	3,6	0	0,0	1	0,6
		B02	281	208	80,3	203	97	47,8	78	38,4	10	4,9	15	7,4	0	0,0	3	1,5
076	Üxheim	E04	1.135	710	71,1	674	417	61,9	94	13,9	41	6,1	49	7,3	11	1,6	62	9,2
		E99	1.174	728	74,2	720	484	67,2	147	20,4	23	3,2	21	2,9	5	0,7	40	5,6
		B02	1.147	884	85,7	874	463	53,0	226	25,9	61	7,0	94	10,8	10	1,1	20	2,3
080	Walsdorf	E04	665	398	63,4	374	243	65,0	56	15,0	12	3,2	32	8,6	4	1,1	27	7,2
		E99	645	392	65,3	378	252	66,7	84	22,2	10	2,6	13	3,4	2	0,5	17	4,5
		B02	674	474	78,3	468	269	57,5	128	27,4	15	3,2	39	8,3	2	0,4	15	3,2
083	Wiesbaum	E04	481	278	68,3	261	168	64,4	51	19,5	15	5,7	10	3,8	1	0,4	16	6,1
		E99	442	299	74,2	288	199	69,1	67	23,3	8	2,8	9	3,1	2	0,7	3	1,0
		B02	480	355	86,6	349	209	59,9	83	23,8	16	4,6	33	9,5	2	0,6	6	1,7
	Kelberg, VG																	
201	Arbach	E04	127	107	86,3	97	55	56,7	12	12,4	6	6,2	10	10,3	1	1,0	13	13,4
		E99	127	106	87,6	105	75	71,4	19	18,1	4	3,8	2	1,9	0	0,0	5	4,8
		B02	124	115	95,0	112	66	58,9	26	23,2	8	7,1	9	8,0	1	0,9	2	1,8
003	Beinhausen	E04	64	36	62,1	30	25	83,3	2	6,7	1	3,3	0	0,0	0	0,0	2	6,7
		E99	68	47	69,1	44	29	65,9	11	25,0	0	0,0	0	0,0	3	6,8	1	2,3
		B02	64	49	79,0	46	26	56,5	9	19,6	1	2,2	3	6,5	3	6,5	4	8,7
202	Bereborn	E04	92	72	80,0	60	30	50,0	13	21,7	3	5,0	1	1,7	0	0,0	13	21,7
		E99	108	80	79,2	71	45	63,4	23	32,4	0	0,0	1	1,4	0	0,0	2	2,8
		B02	98	82	88,2	78	46	59,0	26	33,3	2	2,6	4	5,1	0	0,0	0	0,0
203	Berenbach	E04	136	87	67,4	83	60	72,3	10	12,0	1	1,2	6	7,2	0	0,0	6	7,2
		E99	135	93	78,2	87	61	70,1	18	20,7	2	2,3	2	2,3	1	1,1	3	3,4
		B02	140	101	77,7	100	58	58,0	24	24,0	2	2,0	12	12,0	0	0,0	4	4,0
205	Bodenbach	E04	208	131	68,9	125	98	78,4	9	7,2	6	4,8	3	2,4	1	0,8	8	6,4
		E99	200	143	74,1	142	106	74,6	21	14,8	5	3,5	3	2,1	1	0,7	6	4,2
		B02	205	139	76,4	138	93	67,4	30	21,7	5	3,6	8	5,8	1	0,7	1	0,7

## 9. Ergebnisse der kreisangehörigen Gemeinden (ohne Briefwahl)

Schl. Nr.	Gemeinde	Wahl	Wahl- berech- tigte	Wähler	Wahl- betei- ligung	Gültige Stim- men	von den gültigen Stimmen entfielen auf											
							CDU		SPD		GRÜNE		FDP		PDS		Sonstige	
			Anzahl	%	Anzahl	%	Anz.	%	Anz.	%	Anz.	%	Anz.	%	Anz.	%	Anz.	%
206	Bongard	E04	212	147	73,5	144	115	79,9	19	13,2	0	0,0	6	4,2	0	0,0	4	2,8
		E99	205	154	77,8	147	102	69,4	33	22,4	1	0,7	9	6,1	0	0,0	2	1,4
		B02	205	171	86,4	170	122	71,8	33	19,4	1	0,6	12	7,1	2	1,2	0	0,0
207	Borler	E04	77	61	87,1	56	35	62,5	9	16,1	2	3,6	3	5,4	0	0,0	7	12,5
		E99	78	67	89,3	66	44	66,7	17	25,8	2	3,0	0	0,0	0	0,0	3	4,5
		B02	83	69	87,3	69	38	55,1	18	26,1	1	1,4	9	13,0	0	0,0	3	4,3
010	Boxberg	E04	162	98	70,0	93	65	69,9	12	12,9	2	2,2	9	9,7	0	0,0	5	5,4
		E99	169	131	81,9	129	95	73,6	26	20,2	3	2,3	1	0,8	0	0,0	4	3,1
		B02	170	124	77,5	123	85	69,1	24	19,5	2	1,6	10	8,1	0	0,0	2	1,6
208	Brücktal	E04	63	46	74,2	44	40	90,9	0	0,0	0	0,0	0	0,0	0	0,0	4	9,1
		E99	56	41	80,4	41	36	87,8	2	4,9	2	4,9	1	2,4	0	0,0	0	0,0
		B02	57	49	92,5	48	36	75,0	8	16,7	1	2,1	3	6,3	0	0,0	0	0,0
210	Drees	E04	121	97	80,8	92	69	75,0	7	7,6	9	9,8	4	4,3	0	0,0	3	3,3
		E99	130	117	91,4	113	83	73,5	20	17,7	1	0,9	5	4,4	0	0,0	4	3,5
		B02	123	106	90,6	104	60	57,7	26	25,0	3	2,9	8	7,7	2	1,9	5	4,8
212	Gelenberg	E04	76	53	74,6	40	24	60,0	9	22,5	1	2,5	4	10,0	0	0,0	2	5,0
		E99	74	56	83,6	53	35	66,0	13	24,5	1	1,9	0	0,0	2	3,8	2	3,8
		B02	70	59	92,2	57	34	59,6	16	28,1	1	1,8	2	3,5	1	1,8	3	5,3
213	Gunderath	E04	72	40	59,7	36	19	52,8	10	27,8	1	2,8	2	5,6	0	0,0	4	11,1
		E99	77	55	72,4	52	23	44,2	18	34,6	4	7,7	2	3,8	0	0,0	5	9,6
		B02	79	68	87,2	66	21	31,8	25	37,9	7	10,6	5	7,6	1	1,5	7	10,6
215	Höchstberg	E04	316	162	55,7	147	95	64,6	24	16,3	13	8,8	4	2,7	1	0,7	10	6,8
		E99	307	193	66,6	186	127	68,3	47	25,3	5	2,7	3	1,6	1	0,5	3	1,6
		B02	311	228	81,4	224	128	57,1	60	26,8	17	7,6	14	6,3	1	0,4	4	1,8
032	Hörschhausen	E04	121	89	76,1	78	42	53,8	17	21,8	2	2,6	7	9,0	0	0,0	10	12,8
		E99	120	95	84,1	91	44	48,4	30	33,0	2	2,2	4	4,4	3	3,3	8	8,8
		B02	118	95	91,3	92	45	48,9	24	26,1	6	6,5	11	12,0	3	3,3	3	3,3
216	Horperath	E04	79	54	72,0	54	29	53,7	12	22,2	2	3,7	3	5,6	0	0,0	8	14,8
		E99	78	54	78,3	53	31	58,5	18	34,0	0	0,0	1	1,9	0	0,0	3	5,7
		B02	73	53	77,9	53	26	49,1	18	34,0	0	0,0	4	7,5	2	3,8	3	5,7
217	Kaperich	E04	157	95	63,3	88	50	56,8	16	18,2	5	5,7	6	6,8	0	0,0	11	12,5
		E99	146	120	83,3	117	68	58,1	30	25,6	7	6,0	8	6,8	0	0,0	4	3,4
		B02	156	116	78,9	116	57	49,1	35	30,2	9	7,8	10	8,6	1	0,9	4	3,4
037	Katzwinkel	E04	113	83	84,7	78	46	59,0	11	14,1	7	9,0	4	5,1	0	0,0	10	12,8
		E99	110	75	78,1	71	51	71,8	12	16,9	3	4,2	1	1,4	2	2,8	2	2,8
		B02	114	86	85,1	85	55	64,7	20	23,5	3	3,5	7	8,2	0	0,0	0	0,0
218	Kelberg	E04	1.493	785	62,3	736	479	65,1	95	12,9	44	6,0	56	7,6	2	0,3	60	8,2
		E99	1.485	897	73,3	874	573	65,6	193	22,1	45	5,1	24	2,7	3	0,3	36	4,1
		B02	1.512	1.086	83,0	1.078	606	56,2	271	25,1	69	6,4	106	9,8	5	0,5	21	1,9
220	Kirsbach	E04	73	58	85,3	57	53	93,0	2	3,5	0	0,0	2	3,5	0	0,0	0	0,0
		E99	75	65	90,3	65	60	92,3	5	7,7	0	0,0	0	0,0	0	0,0	0	0,0
		B02	73	64	88,9	64	58	90,6	3	4,7	0	0,0	3	4,7	0	0,0	0	0,0
221	Kötterichen	E04	89	59	71,1	56	39	69,6	14	25,0	2	3,6	0	0,0	0	0,0	1	1,8
		E99	94	74	86,0	71	44	62,0	20	28,2	3	4,2	1	1,4	2	2,8	1	1,4
		B02	93	74	90,2	70	38	54,3	23	32,9	3	4,3	2	2,9	2	2,9	2	2,9
222	Kolverath	E04	105	72	72,0	70	53	75,7	8	11,4	3	4,3	1	1,4	0	0,0	5	7,1
		E99	112	94	88,7	89	64	71,9	21	23,6	1	1,1	0	0,0	0	0,0	3	3,4
		B02	105	90	90,9	86	58	67,4	17	19,8	2	2,3	5	5,8	0	0,0	4	4,7
224	Lirstal	E04	206	117	66,9	93	52	55,9	20	21,5	1	1,1	6	6,5	0	0,0	14	15,1
		E99	201	134	76,1	119	65	54,6	44	37,0	1	0,8	0	0,0	1	0,8	8	6,7
		B02	186	130	78,8	125	60	48,0	44	35,2	5	4,0	9	7,2	2	1,6	5	4,0
225	Mannebach	E04	207	132	68,4	117	73	62,4	13	11,1	5	4,3	13	11,1	2	1,7	11	9,4
		E99	224	167	81,1	156	98	62,8	38	24,4	2	1,3	8	5,1	0	0,0	10	6,4
		B02	208	168	86,6	168	106	63,1	24	14,3	4	2,4	24	14,3	1	0,6	9	5,4
226	Mosbruch	E04	146	116	84,7	101	70	69,3	12	11,9	6	5,9	2	2,0	3	3,0	8	7,9
		E99	140	111	82,2	101	70	69,3	19	18,8	5	5,0	0	0,0	2	2,0	5	5,0
		B02	142	124	91,2	121	52	43,0	45	37,2	4	3,3	10	8,3	4	3,3	6	5,0
048	Neichen	E04	121	79	76,0	74	54	73,0	13	17,6	2	2,7	3	4,1	0	0,0	2	2,7
		E99	120	93	90,3	89	65	73,0	21	23,6	2	2,2	1	1,1	0	0,0	0	0,0
		B02	115	91	89,2	91	60	65,9	21	23,1	7	7,7	3	3,3	0	0,0	0	0,0

## 9. Ergebnisse der kreisangehörigen Gemeinden (ohne Briefwahl)

Schl. Nr.	Gemeinde	Wahl	Wahl- berech- tigte	Wähler	Wahl- betei- ligung	Gültige Stim- men	von den gültigen Stimmen entfielen auf											
			Anzahl	%	Anzahl	%	CDU		SPD		GRÜNE		FDP		PDS		Sonstige	
							Anz.	%	Anz.	%	Anz.	%	Anz.	%	Anz.	%	Anz.	%
228	Nitz	E04	37	29	80,6	29	26	89,7	2	6,9	0	0,0	0	0,0	0	0,0	1	3,4
		E99	41	39	97,5	36	30	83,3	4	11,1	0	0,0	2	5,6	0	0,0	0	0,0
		B02	38	30	93,8	29	25	86,2	3	10,3	0	0,0	1	3,4	0	0,0	0	0,0
230	Oberelz	E04	132	98	78,4	86	55	64,0	12	14,0	3	3,5	5	5,8	0	0,0	11	12,8
		E99	134	106	93,0	100	67	67,0	24	24,0	2	2,0	2	2,0	0	0,0	5	5,0
		B02	130	108	91,5	107	57	53,3	28	26,2	6	5,6	11	10,3	1	0,9	4	3,7
233	Reimerath	E04	48	32	66,7	30	26	86,7	1	3,3	1	3,3	1	3,3	1	3,3	0	0,0
		E99	51	37	78,7	34	23	67,6	8	23,5	1	2,9	0	0,0	1	2,9	1	2,9
		B02	51	38	79,2	38	27	71,1	6	15,8	1	2,6	3	7,9	0	0,0	1	2,6
234	Retterath	E04	287	163	57,6	152	98	64,5	29	19,1	1	0,7	7	4,6	1	0,7	16	10,5
		E99	283	178	65,9	168	121	72,0	34	20,2	5	3,0	1	0,6	0	0,0	7	4,2
		B02	285	204	76,7	201	110	54,7	70	34,8	8	4,0	10	5,0	0	0,0	3	1,5
236	Sassen	E04	72	54	77,1	50	36	72,0	7	14,0	3	6,0	2	4,0	0	0,0	2	4,0
		E99	84	62	74,7	56	40	71,4	11	19,6	3	5,4	1	1,8	1	1,8	0	0,0
		B02	71	64	91,4	64	39	60,9	18	28,1	3	4,7	4	6,3	0	0,0	0	0,0
242	Uersfeld	E04	558	271	55,3	244	140	57,4	64	26,2	11	4,5	9	3,7	1	0,4	19	7,8
		E99	567	350	71,1	329	175	53,2	115	35,0	17	5,2	6	1,8	0	0,0	16	4,9
		B02	558	411	80,1	407	235	57,7	134	32,9	19	4,7	13	3,2	1	0,2	5	1,2
243	Ueß	E04	40	30	76,9	30	18	60,0	6	20,0	4	13,3	1	3,3	0	0,0	1	3,3
		E99	43	32	80,0	31	18	58,1	9	29,0	3	9,7	0	0,0	0	0,0	1	3,2
		B02	39	33	97,1	31	18	58,1	9	29,0	2	6,5	2	6,5	0	0,0	0	0,0
244	Welcherath	E04	107	73	73,7	66	42	63,6	8	12,1	3	4,5	10	15,2	0	0,0	3	4,5
		E99	106	82	81,2	76	52	68,4	15	19,7	4	5,3	1	1,3	1	1,3	3	3,9
		B02	107	81	81,0	80	43	53,8	15	18,8	4	5,0	16	20,0	0	0,0	2	2,5
Obere Kyll, VG																		
007	Birgel	E04	388	233	68,7	221	125	56,6	45	20,4	23	10,4	11	5,0	5	2,3	12	5,4
		E99	391	253	72,3	241	141	58,5	72	29,9	13	5,4	3	1,2	3	1,2	9	3,7
		B02	384	272	82,2	269	119	44,2	94	34,9	22	8,2	24	8,9	3	1,1	7	2,6
022	Esch	E04	427	272	67,8	230	142	61,7	38	16,5	23	10,0	10	4,3	0	0,0	17	7,4
		E99	411	304	82,8	296	159	53,7	111	37,5	8	2,7	6	2,0	0	0,0	12	4,1
		B02	418	306	82,0	299	137	45,8	120	40,1	13	4,3	22	7,4	1	0,3	6	2,0
023	Feusdorf	E04	481	282	69,5	263	146	55,5	78	29,7	9	3,4	11	4,2	3	1,1	16	6,1
		E99	454	278	69,0	264	167	63,3	75	28,4	7	2,7	3	1,1	3	1,1	9	3,4
		B02	473	333	83,5	325	167	51,4	106	32,6	21	6,5	21	6,5	2	0,6	8	2,5
028	Gönnersdorf	E04	422	217	59,9	206	106	51,5	48	23,3	15	7,3	10	4,9	0	0,0	27	13,1
		E99	399	218	64,3	212	103	48,6	86	40,6	6	2,8	6	2,8	4	1,9	7	3,3
		B02	432	270	72,6	269	114	42,4	122	45,4	14	5,2	15	5,6	1	0,4	3	1,1
214	Hallschlag	E04	405	230	61,3	215	138	64,2	34	15,8	7	3,3	13	6,0	3	1,4	20	9,3
		E99	387	235	65,6	222	147	66,2	63	28,4	2	0,9	3	1,4	1	0,5	6	2,7
		B02	400	258	71,7	255	131	51,4	72	28,2	15	5,9	24	9,4	6	2,4	7	2,7
035	Jünkerath	E04	1.380	658	54,2	627	366	58,4	172	27,4	33	5,3	20	3,2	8	1,3	28	4,5
		E99	1.443	763	60,1	735	399	54,3	271	36,9	20	2,7	10	1,4	3	0,4	32	4,4
		B02	1.406	889	73,5	876	434	49,5	322	36,8	33	3,8	59	6,7	8	0,9	20	2,3
219	Kerschenbach	E04	140	82	68,3	81	39	48,1	24	29,6	4	4,9	5	6,2	0	0,0	9	11,1
		E99	145	82	62,6	81	44	54,3	29	35,8	1	1,2	3	3,7	2	2,5	2	2,5
		B02	139	107	87,0	105	51	48,6	37	35,2	3	2,9	9	8,6	1	1,0	4	3,8
041	Lissendorf	E04	827	417	59,9	373	174	46,6	84	22,5	39	10,5	22	5,9	2	0,5	52	13,9
		E99	808	404	65,0	387	201	51,9	126	32,6	23	5,9	12	3,1	2	0,5	23	5,9
		B02	818	488	69,7	481	197	41,0	199	41,4	38	7,9	32	6,7	6	1,2	9	1,9
232	Ormont	E04	305	221	77,8	205	138	67,3	29	14,1	7	3,4	9	4,4	1	0,5	21	10,2
		E99	304	241	82,5	232	162	69,8	44	19,0	5	2,2	2	0,9	1	0,4	18	7,8
		B02	302	242	87,7	236	157	66,5	46	19,5	8	3,4	20	8,5	1	0,4	4	1,7
235	Reuth	E04	163	122	80,8	118	77	65,3	16	13,6	4	3,4	12	10,2	0	0,0	9	7,6
		E99	155	126	86,3	124	83	66,9	29	23,4	5	4,0	2	1,6	0	0,0	5	4,0
		B02	160	125	82,2	122	59	48,4	42	34,4	9	7,4	10	8,2	0	0,0	2	1,6
237	Scheid	E04	106	82	82,8	80	57	71,3	12	15,0	4	5,0	3	3,8	0	0,0	4	5,0
		E99	104	91	95,8	87	64	73,6	16	18,4	1	1,1	4	4,6	0	0,0	2	2,3
		B02	102	83	92,2	82	58	70,7	9	11,0	5	6,1	10	12,2	0	0,0	0	0,0

## 9. Ergebnisse der kreisangehörigen Gemeinden (ohne Briefwahl)

Schl. Nr.	Gemeinde	Wahl	Wahl- berech- tigte	Wähler	Wahl- betei- ligung	Gültige Stim- men	von den gültigen Stimmen entfielen auf											
			Anzahl	%	Anzahl	%	CDU		SPD		GRÜNE		FDP		PDS		Sonstige	
							Anz.	%	Anz.	%	Anz.	%	Anz.	%	Anz.	%	Anz.	%
239	Schüller	E04	283	180	71,1	168	95	56,5	44	26,2	10	6,0	11	6,5	0	0,0	8	4,8
		E99	272	174	77,3	169	96	56,8	61	36,1	5	3,0	2	1,2	0	0,0	5	3,0
		B02	277	209	87,1	205	85	41,5	89	43,4	12	5,9	17	8,3	1	0,5	1	0,5
240	Stadtkyll	E04	1.161	579	57,2	556	360	64,7	100	18,0	25	4,5	31	5,6	4	0,7	36	6,5
		E99	1.103	650	75,5	632	413	65,3	153	24,2	25	4,0	17	2,7	2	0,3	22	3,5
		B02	1.156	824	80,5	817	454	55,6	203	24,8	49	6,0	89	10,9	10	1,2	12	1,5
241	Steffeln	E04	511	355	74,0	334	207	62,0	49	14,7	22	6,6	23	6,9	1	0,3	32	9,6
		E99	488	349	77,0	338	218	64,5	81	24,0	20	5,9	4	1,2	0	0,0	15	4,4
		B02	500	390	86,5	386	214	55,4	92	23,8	34	8,8	35	9,1	0	0,0	11	2,8
333	Donnersbergkreis																	
	Alsenz-Obermoschel, VG																	
003	Alsenz	E04	1.350	657	57,5	605	257	42,5	220	36,4	35	5,8	21	3,5	7	1,2	65	10,7
		E99	1.326	755	69,3	732	307	41,9	333	45,5	35	4,8	23	3,1	4	0,5	30	4,1
		B02	1.360	917	76,5	906	320	35,3	422	46,6	60	6,6	69	7,6	5	0,6	30	3,3
021	Finkenbach-Gersweiler	E04	290	159	60,5	150	47	31,3	51	34,0	14	9,3	14	9,3	2	1,3	22	14,7
		E99	307	205	71,4	200	57	28,5	106	53,0	9	4,5	12	6,0	2	1,0	14	7,0
		B02	294	204	76,4	202	37	18,3	108	53,5	15	7,4	30	14,9	4	2,0	8	4,0
023	Gaugrehweiler	E04	438	231	57,0	214	68	31,8	65	30,4	28	13,1	23	10,7	3	1,4	27	12,6
		E99	419	268	66,5	256	67	26,2	132	51,6	18	7,0	18	7,0	6	2,3	15	5,9
		B02	428	302	77,8	297	53	17,8	146	49,2	25	8,4	52	17,5	4	1,3	17	5,7
036	Kalkofen	E04	176	113	72,9	107	33	30,8	38	35,5	1	0,9	6	5,6	2	1,9	27	25,2
		E99	185	137	76,5	133	50	37,6	61	45,9	3	2,3	4	3,0	1	0,8	14	10,5
		B02	181	145	85,8	144	32	22,2	84	58,3	1	0,7	12	8,3	2	1,4	13	9,0
043	Mannweiler-Cölln	E04	347	204	71,3	192	71	37,0	52	27,1	12	6,3	29	15,1	0	0,0	28	14,6
		E99	361	247	77,7	242	94	38,8	97	40,1	12	5,0	26	10,7	1	0,4	12	5,0
		B02	347	271	85,2	266	83	31,2	114	42,9	26	9,8	35	13,2	3	1,1	5	1,9
049	Münsterappel	E04	431	243	73,2	219	106	48,4	73	33,3	7	3,2	8	3,7	3	1,4	22	10,0
		E99	436	201	67,0	196	83	42,3	93	47,4	7	3,6	4	2,0	2	1,0	7	3,6
		B02	444	273	71,8	269	88	32,7	139	51,7	10	3,7	23	8,6	5	1,9	4	1,5
050	Niederhausen a.d.Appel	E04	209	163	83,2	140	49	35,0	55	39,3	6	4,3	7	5,0	2	1,4	21	15,0
		E99	226	172	78,5	162	55	34,0	83	51,2	4	2,5	9	5,6	1	0,6	10	6,2
		B02	213	160	80,4	157	40	25,5	74	47,1	4	2,5	28	17,8	4	2,5	7	4,5
051	Niedermoschel	E04	435	267	66,3	252	102	40,5	98	38,9	10	4,0	12	4,8	1	0,4	29	11,5
		E99	428	314	76,4	305	123	40,3	142	46,6	5	1,6	12	3,9	2	0,7	21	6,9
		B02	435	324	79,4	316	118	37,3	153	48,4	10	3,2	20	6,3	0	0,0	15	4,7
053	Oberhausen an der Appel	E04	147	104	73,2	100	39	39,0	21	21,0	7	7,0	16	16,0	0	0,0	17	17,0
		E99	148	104	75,9	99	38	38,4	36	36,4	8	8,1	13	13,1	0	0,0	4	4,0
		B02	145	109	80,7	108	40	37,0	43	39,8	5	4,6	15	13,9	1	0,9	4	3,7
054	Obermoschel,St	E04	942	474	59,6	451	173	38,4	162	35,9	48	10,6	17	3,8	4	0,9	47	10,4
		E99	921	507	67,7	498	196	39,4	224	45,0	32	6,4	15	3,0	4	0,8	27	5,4
		B02	938	612	73,7	599	222	37,1	258	43,1	55	9,2	37	6,2	7	1,2	20	3,3
055	Oberndorf	E04	218	140	73,3	120	58	48,3	21	17,5	7	5,8	9	7,5	1	0,8	24	20,0
		E99	241	152	70,0	143	61	42,7	59	41,3	8	5,6	7	4,9	2	1,4	6	4,2
		B02	218	164	83,2	163	69	42,3	64	39,3	6	3,7	16	9,8	3	1,8	5	3,1
067	Schiersfeld	E04	216	134	70,2	117	29	24,8	47	40,2	14	12,0	12	10,3	1	0,9	14	12,0
		E99	218	165	80,5	155	39	25,2	71	45,8	16	10,3	9	5,8	6	3,9	14	9,0
		B02	219	146	78,1	144	26	18,1	79	54,9	19	13,2	12	8,3	2	1,4	6	4,2
072	Sitters	E04	88	66	79,5	61	20	32,8	19	31,1	5	8,2	3	4,9	1	1,6	13	21,3
		E99	88	75	89,3	72	14	19,4	38	52,8	3	4,2	6	8,3	0	0,0	11	15,3
		B02	86	74	92,5	70	17	24,3	30	42,9	7	10,0	6	8,6	2	2,9	8	11,4
078	Unkenbach	E04	192	103	58,2	96	34	35,4	41	42,7	1	1,0	5	5,2	1	1,0	14	14,6
		E99	199	113	60,4	108	29	26,9	63	58,3	2	1,9	10	9,3	0	0,0	4	3,7
		B02	193	130	74,3	127	39	30,7	70	55,1	5	3,9	11	8,7	2	1,6	0	0,0
079	Waldgrehweiler	E04	200	113	60,8	103	42	40,8	31	30,1	3	2,9	15	14,6	2	1,9	10	9,7
		E99	219	123	61,8	115	43	37,4	55	47,8	2	1,7	4	3,5	0	0,0	11	9,6
		B02	210	130	66,3	127	50	39,4	53	41,7	4	3,1	9	7,1	3	2,4	8	6,3

## 9. Ergebnisse der kreisangehörigen Gemeinden (ohne Briefwahl)

Schl. Nr.	Gemeinde	Wahl	Wahl- berech- tigte	Wähler	Wahl- betei- ligung	Gültige Stim- men	von den gültigen Stimmen entfielen auf											
							CDU		SPD		GRÜNE		FDP		PDS		Sonstige	
			Anzahl	%	Anzahl	%	Anz.	%	Anz.	%	Anz.	%	Anz.	%	Anz.	%		
083	Winterborn	E04	158	90	63,8	86	38	44,2	27	31,4	7	8,1	3	3,5	1	1,2	10	11,6
		E99	152	105	71,4	103	40	38,8	50	48,5	6	5,8	2	1,9	2	1,9	3	2,9
		B02	147	114	79,7	113	32	28,3	61	54,0	5	4,4	10	8,8	2	1,8	3	2,7
	Eisenberg, VG																	
019	Eisenberg, St	E04	6.767	2.750	50,4	2.574	864	33,6	969	37,6	183	7,1	146	5,7	44	1,7	368	14,3
		E99	6.483	3.078	60,5	2.980	1.077	36,1	1.436	48,2	112	3,8	112	3,8	30	1,0	213	7,1
		B02	6.679	4.209	75,1	4.140	1.360	32,9	1.897	45,8	264	6,4	337	8,1	48	1,2	234	5,7
038	Kerzenheim	E04	1.742	793	57,3	741	211	28,5	326	44,0	66	8,9	41	5,5	15	2,0	82	11,1
		E99	1.697	931	68,7	909	288	31,7	474	52,1	52	5,7	32	3,5	15	1,7	48	5,3
		B02	1.720	1.190	80,2	1.166	320	27,4	619	53,1	87	7,5	72	6,2	15	1,3	53	4,5
060	Ramsen	E04	1.478	705	61,1	660	279	42,3	190	28,8	52	7,9	32	4,8	5	0,8	102	15,5
		E99	1.493	799	70,2	769	332	43,2	324	42,1	32	4,2	21	2,7	4	0,5	56	7,3
		B02	1.505	986	77,3	972	355	36,5	408	42,0	86	8,8	66	6,8	10	1,0	47	4,8
	Göllheim, VG																	
001	Albisheim	E04	1.697	874	60,2	811	284	35,0	280	34,5	50	6,2	55	6,8	6	0,7	136	16,8
		E99	1.194	666	66,7	647	233	36,0	290	44,8	21	3,2	33	5,1	11	1,7	59	9,1
		B02	1.235	850	76,2	830	251	30,2	368	44,3	51	6,1	86	10,4	7	0,8	67	8,1
006	Biedesheim	E04	514	291	70,5	278	92	33,1	108	38,8	17	6,1	17	6,1	2	0,7	42	15,1
		E99	472	303	77,5	292	113	38,7	143	49,0	10	3,4	9	3,1	2	0,7	15	5,1
		B02	497	337	81,2	334	113	33,8	169	50,6	14	4,2	24	7,2	3	0,9	11	3,3
012	Bubenheim	E04	366	183	60,4	166	65	39,2	54	32,5	12	7,2	4	2,4	0	0,0	31	18,7
		E99	365	169	67,9	166	77	46,4	75	45,2	5	3,0	2	1,2	0	0,0	7	4,2
		B02	368	235	77,6	230	95	41,3	90	39,1	13	5,7	20	8,7	2	0,9	10	4,3
017	Dreisen	E04	744	395	62,2	383	131	34,2	131	34,2	27	7,0	39	10,2	4	1,0	51	13,3
		E99	734	355	60,7	349	135	38,7	155	44,4	15	4,3	17	4,9	2	0,6	25	7,2
		B02	735	523	81,1	511	163	31,9	235	46,0	40	7,8	42	8,2	4	0,8	27	5,3
018	Einselthum	E04	656	393	73,0	381	106	27,8	140	36,7	31	8,1	32	8,4	2	0,5	70	18,4
		E99	605	290	77,1	285	94	33,0	148	51,9	9	3,2	10	3,5	4	1,4	20	7,0
		B02	633	445	82,0	437	138	31,6	202	46,2	24	5,5	48	11,0	8	1,8	17	3,9
026	Göllheim	E04	2.895	1.119	51,0	1.065	462	43,4	311	29,2	67	6,3	61	5,7	9	0,8	155	14,6
		E99	2.800	1.164	55,7	1.131	519	45,9	457	40,4	57	5,0	30	2,7	3	0,3	65	5,7
		B02	2.864	1.693	72,8	1.667	659	39,5	717	43,0	75	4,5	138	8,3	15	0,9	63	3,8
032	Immesheim	E04	115	84	78,5	82	37	45,1	14	17,1	9	11,0	14	17,1	1	1,2	7	8,5
		E99	115	87	78,4	84	48	57,1	17	20,2	2	2,4	10	11,9	1	1,2	6	7,1
		B02	125	94	81,0	93	37	39,8	25	26,9	8	8,6	14	15,1	1	1,1	8	8,6
041	Lautersheim	E04	488	293	74,6	279	101	36,2	87	31,2	18	6,5	17	6,1	7	2,5	49	17,6
		E99	512	295	74,1	286	117	40,9	119	41,6	7	2,4	16	5,6	1	0,3	26	9,1
		B02	500	357	86,4	346	110	31,8	159	46,0	29	8,4	23	6,6	3	0,9	22	6,4
058	Ottersheim	E04	308	154	72,3	151	65	43,0	40	26,5	11	7,3	5	3,3	3	2,0	27	17,9
		E99	321	181	72,1	178	74	41,6	80	44,9	6	3,4	3	1,7	1	0,6	14	7,9
		B02	309	204	78,2	199	91	45,7	80	40,2	12	6,0	11	5,5	1	0,5	4	2,0
064	Rüssingen	E04	398	195	68,9	187	49	26,2	70	37,4	28	15,0	14	7,5	3	1,6	23	12,3
		E99	382	188	70,7	180	50	27,8	87	48,3	14	7,8	8	4,4	0	0,0	21	11,7
		B02	388	228	80,0	228	66	28,9	106	46,5	28	12,3	21	9,2	0	0,0	7	3,1
074	Standenbühl	E04	177	97	58,1	92	35	38,0	21	22,8	8	8,7	8	8,7	2	2,2	18	19,6
		E99	175	111	66,5	104	48	46,2	28	26,9	9	8,7	4	3,8	2	1,9	13	12,5
		B02	187	125	74,4	122	41	33,6	25	20,5	15	12,3	20	16,4	3	2,5	18	14,8
081	Weitersweiler	E04	366	194	60,1	183	96	52,5	28	15,3	25	13,7	7	3,8	3	1,6	24	13,1
		E99	300	181	66,1	171	96	56,1	32	18,7	19	11,1	8	4,7	4	2,3	12	7,0
		B02	338	225	76,8	224	108	48,2	60	26,8	20	8,9	20	8,9	6	2,7	10	4,5
501	Zellertal	E04	1.001	514	62,6	496	168	33,9	180	36,3	47	9,5	36	7,3	13	2,6	52	10,5
		E99	974	500	71,8	493	147	29,8	272	55,2	19	3,9	20	4,1	3	0,6	32	6,5
		B02	988	688	82,2	683	187	27,4	325	47,6	71	10,4	67	9,8	8	1,2	25	3,7

## 9. Ergebnisse der kreisangehörigen Gemeinden (ohne Briefwahl)

Schl. Nr.	Gemeinde	Wahl	Wahl- berech- tigte	Wähler	Wahl- betei- ligung	Gültige Stim- men	von den gültigen Stimmen entfielen auf											
							CDU		SPD		GRÜNE		FDP		PDS		Sonstige	
							Anzahl	%	Anzahl	%	Anz.	%	Anz.	%	Anz.	%	Anz.	%
	Kirchheimbolanden, VG																	
005	Bennhausen	E04	112	60	63,8	60	13	21,7	19	31,7	19	31,7	3	5,0	1	1,7	5	8,3
		E99	119	70	68,0	69	19	27,5	26	37,7	15	21,7	3	4,3	1	1,4	5	7,2
		B02	112	81	84,4	81	16	19,8	36	44,4	17	21,0	8	9,9	1	1,2	3	3,7
007	Bischheim	E04	532	232	47,3	212	91	42,9	64	30,2	14	6,6	22	10,4	3	1,4	18	8,5
		E99	525	239	51,2	230	98	42,6	99	43,0	10	4,3	7	3,0	0	0,0	16	7,0
		B02	534	346	74,7	342	107	31,3	141	41,2	31	9,1	39	11,4	2	0,6	22	6,4
010	Bolanden	E04	1.763	865	58,5	820	261	31,8	272	33,2	101	12,3	64	7,8	8	1,0	114	13,9
		E99	1.513	941	71,1	905	299	33,0	441	48,7	68	7,5	32	3,5	14	1,5	51	5,6
		B02	1.724	1.190	79,9	1.168	377	32,3	528	45,2	105	9,0	103	8,8	9	0,8	46	3,9
013	Dannenfels	E04	742	389	60,5	346	132	38,2	92	26,6	27	7,8	37	10,7	5	1,4	53	15,3
		E99	748	426	72,3	406	158	38,9	183	45,1	20	4,9	23	5,7	3	0,7	19	4,7
		B02	738	495	77,5	479	165	34,4	215	44,9	42	8,8	41	8,6	5	1,0	11	2,3
022	Gauersheim	E04	487	278	63,3	262	78	29,8	103	39,3	13	5,0	16	6,1	2	0,8	50	19,1
		E99	471	280	69,7	269	90	33,5	129	48,0	13	4,8	15	5,6	2	0,7	20	7,4
		B02	465	343	80,0	337	96	28,5	176	52,2	17	5,0	26	7,7	2	0,6	20	5,9
031	Ilbesheim	E04	410	196	52,0	189	88	46,6	46	24,3	19	10,1	15	7,9	5	2,6	16	8,5
		E99	399	212	57,5	208	101	48,6	71	34,1	10	4,8	16	7,7	2	1,0	8	3,8
		B02	409	274	72,9	269	98	36,4	116	43,1	23	8,6	18	6,7	4	1,5	10	3,7
035	Jakobsweiler	E04	191	109	61,2	98	32	32,7	30	30,6	12	12,2	8	8,2	2	2,0	14	14,3
		E99	189	118	67,4	113	45	39,8	41	36,3	9	8,0	6	5,3	0	0,0	12	10,6
		B02	184	125	76,7	124	41	33,1	53	42,7	15	12,1	10	8,1	2	1,6	3	2,4
039	Kirchheimbolanden,St	E04	5.684	1.883	39,5	1.803	807	44,8	463	25,7	155	8,6	135	7,5	25	1,4	218	12,1
		E99	5.395	2.053	48,5	2.009	1.009	50,2	678	33,7	134	6,7	69	3,4	17	0,8	102	5,1
		B02	5.634	3.169	67,5	3.081	1.239	40,2	1.190	38,6	235	7,6	271	8,8	26	0,8	120	3,9
040	Kriegsfeld	E04	885	486	64,8	439	133	30,3	194	44,2	18	4,1	30	6,8	10	2,3	54	12,3
		E99	912	624	79,7	603	203	33,7	321	53,2	21	3,5	22	3,6	2	0,3	34	5,6
		B02	885	654	82,6	636	176	27,7	349	54,9	40	6,3	35	5,5	7	1,1	29	4,6
045	Marnheim	E04	1.252	580	53,4	544	217	39,9	147	27,0	47	8,6	33	6,1	8	1,5	92	16,9
		E99	1.250	569	54,8	553	230	41,6	213	38,5	36	6,5	17	3,1	3	0,5	54	9,8
		B02	1.217	770	72,8	757	260	34,3	316	41,7	49	6,5	77	10,2	13	1,7	42	5,5
046	Mörsfeld	E04	408	215	58,4	205	53	25,9	81	39,5	20	9,8	14	6,8	8	3,9	29	14,1
		E99	381	229	66,8	223	74	33,2	116	52,0	11	4,9	11	4,9	3	1,3	8	3,6
		B02	400	258	71,7	251	57	22,7	136	54,2	24	9,6	18	7,2	2	0,8	14	5,6
047	Morschheim	E04	583	292	56,6	279	97	34,8	83	29,7	20	7,2	17	6,1	6	2,2	56	20,1
		E99	526	282	61,7	273	97	35,5	131	48,0	16	5,9	11	4,0	2	0,7	16	5,9
		B02	570	376	76,6	372	111	29,8	173	46,5	28	7,5	36	9,7	8	2,2	16	4,3
056	Oberwiesen	E04	420	250	67,8	236	79	33,5	89	37,7	16	6,8	13	5,5	0	0,0	39	16,5
		E99	411	263	74,3	259	81	31,3	145	56,0	15	5,8	5	1,9	0	0,0	13	5,0
		B02	424	283	74,9	275	84	30,5	148	53,8	18	6,5	8	2,9	1	0,4	16	5,8
057	Orbis	E04	569	288	63,6	275	95	34,5	111	40,4	15	5,5	11	4,0	2	0,7	41	14,9
		E99	537	286	68,6	275	103	37,5	145	52,7	11	4,0	2	0,7	0	0,0	14	5,1
		B02	559	372	78,8	368	115	31,3	188	51,1	19	5,2	29	7,9	2	0,5	15	4,1
062	Rittersheim	E04	145	90	67,2	86	40	46,5	23	26,7	5	5,8	4	4,7	2	2,3	12	14,0
		E99	152	111	81,6	104	56	53,8	34	32,7	4	3,8	2	1,9	0	0,0	8	7,7
		B02	146	114	87,0	112	45	40,2	37	33,0	9	8,0	12	10,7	4	3,6	5	4,5
076	Stetten	E04	463	298	75,8	281	144	51,2	59	21,0	20	7,1	19	6,8	1	0,4	38	13,5
		E99	423	226	58,4	221	127	57,5	71	32,1	8	3,6	7	3,2	0	0,0	8	3,6
		B02	455	317	79,4	314	159	50,6	83	26,4	20	6,4	24	7,6	11	3,5	17	5,4
	Rockenhausen, VG																	
004	Bayerfeld-Steckweiler	E04	374	234	73,6	215	80	37,2	66	30,7	27	12,6	17	7,9	3	1,4	22	10,2
		E99	364	227	72,5	218	78	35,8	92	42,2	18	8,3	19	8,7	0	0,0	11	5,0
		B02	377	266	78,0	257	86	33,5	106	41,2	22	8,6	32	12,5	3	1,2	8	3,1
008	Bisterschied	E04	220	114	54,5	106	22	20,8	37	34,9	8	7,5	20	18,9	0	0,0	19	17,9
		E99	209	131	64,2	125	40	32,0	50	40,0	9	7,2	12	9,6	4	3,2	10	8,0
		B02	219	157	76,6	154	41	26,6	65	42,2	20	13,0	14	9,1	3	1,9	11	7,1

## 9. Ergebnisse der kreisangehörigen Gemeinden (ohne Briefwahl)

Schl. Nr.	Gemeinde	Wahl	Wahl- berech- tigte	Wähler	Wahl- betei- ligung	Gültige Stim- men	von den gültigen Stimmen entfielen auf											
					CDU		SPD		GRÜNE		FDP		PDS		Sonstige			
			Anzahl	%	Anzahl		%	Anz.	%	Anz.	%	Anz.	%	Anz.	%	Anz.	%	
014	Dielkirchen	E04	421	239	62,6	213	71	33,3	86	40,4	6	2,8	28	13,1	1	0,5	21	9,9
		E99	450	271	63,8	255	78	30,6	135	52,9	4	1,6	16	6,3	5	2,0	17	6,7
		B02	424	288	74,2	278	76	27,3	126	45,3	7	2,5	48	17,3	4	1,4	17	6,1
016	Dörrmoschel	E04	115	61	59,2	58	13	22,4	11	19,0	7	12,1	18	31,0	0	0,0	9	15,5
		E99	121	65	58,6	65	32	49,2	15	23,1	3	4,6	12	18,5	0	0,0	3	4,6
		B02	115	74	73,3	73	20	27,4	15	20,5	10	13,7	24	32,9	1	1,4	3	4,1
024	Gehrweiler	E04	320	211	73,0	193	29	15,0	105	54,4	8	4,1	19	9,8	2	1,0	30	15,5
		E99	330	216	73,0	202	21	10,4	147	72,8	9	4,5	6	3,0	2	1,0	17	8,4
		B02	333	243	80,5	239	37	15,5	157	65,7	7	2,9	22	9,2	7	2,9	9	3,8
025	Gerbach	E04	448	259	64,4	250	92	36,8	68	27,2	28	11,2	35	14,0	5	2,0	22	8,8
		E99	476	273	66,6	265	93	35,1	104	39,2	14	5,3	39	14,7	2	0,8	13	4,9
		B02	461	311	80,4	306	91	29,7	123	40,2	24	7,8	51	16,7	8	2,6	9	2,9
028	Gundersweiler	E04	429	290	69,9	265	69	26,0	115	43,4	19	7,2	20	7,5	4	1,5	38	14,3
		E99	429	288	72,7	285	58	20,4	177	62,1	18	6,3	17	6,0	0	0,0	15	5,3
		B02	445	315	75,5	306	58	19,0	170	55,6	30	9,8	34	11,1	4	1,3	10	3,3
034	Imsweiler	E04	480	287	66,3	273	74	27,1	100	36,6	19	7,0	36	13,2	5	1,8	39	14,3
		E99	492	315	70,3	309	109	35,3	133	43,0	17	5,5	23	7,4	2	0,6	25	8,1
		B02	498	334	74,4	326	104	31,9	146	44,8	23	7,1	27	8,3	7	2,1	19	5,8
037	Katzenbach	E04	438	209	53,6	198	79	39,9	60	30,3	8	4,0	21	10,6	1	0,5	29	14,6
		E99	452	237	61,4	232	86	37,1	111	47,8	5	2,2	14	6,0	1	0,4	15	6,5
		B02	432	308	80,0	305	88	28,9	146	47,9	14	4,6	34	11,1	1	0,3	22	7,2
061	Ransweiler	E04	239	173	76,9	164	33	20,1	51	31,1	18	11,0	28	17,1	4	2,4	30	18,3
		E99	244	157	72,0	149	30	20,1	77	51,7	4	2,7	16	10,7	2	1,3	20	13,4
		B02	256	184	78,3	179	38	21,2	83	46,4	11	6,1	25	14,0	1	0,6	21	11,7
201	Rathskirchen	E04	172	102	64,2	89	23	25,8	17	19,1	12	13,5	20	22,5	0	0,0	17	19,1
		E99	162	96	65,8	88	33	37,5	37	42,0	8	9,1	7	8,0	0	0,0	3	3,4
		B02	173	112	73,7	110	23	20,9	50	45,5	16	14,5	15	13,6	2	1,8	4	3,6
202	Reichsthal	E04	82	57	82,6	53	13	24,5	14	26,4	0	0,0	6	11,3	4	7,5	16	30,2
		E99	77	57	85,1	55	17	30,9	27	49,1	0	0,0	3	5,5	0	0,0	8	14,5
		B02	83	66	90,4	66	14	21,2	35	53,0	0	0,0	5	7,6	1	1,5	11	16,7
502	Rockenhausen,St	E04	4.643	1.907	50,2	1.807	664	36,7	670	37,1	127	7,0	147	8,1	21	1,2	178	9,9
		E99	4.580	2.174	58,7	2.107	853	40,5	956	45,4	73	3,5	80	3,8	22	1,0	123	5,8
		B02	4.652	2.838	72,8	2.768	967	34,9	1.258	45,4	178	6,4	235	8,5	27	1,0	103	3,7
065	Ruppertsecken	E04	293	174	65,7	159	57	35,8	68	42,8	9	5,7	9	5,7	0	0,0	16	10,1
		E99	304	190	70,4	184	59	32,1	91	49,5	11	6,0	11	6,0	0	0,0	12	6,5
		B02	291	203	74,6	196	64	32,7	96	49,0	11	5,6	16	8,2	1	0,5	8	4,1
066	Sankt Alban	E04	258	162	68,4	147	54	36,7	49	33,3	13	8,8	17	11,6	1	0,7	13	8,8
		E99	256	176	72,4	171	63	36,8	70	40,9	12	7,0	14	8,2	0	0,0	12	7,0
		B02	245	178	79,5	173	56	32,4	77	44,5	17	9,8	19	11,0	0	0,0	4	2,3
068	Schönborn	E04	104	71	78,9	69	23	33,3	9	13,0	13	18,8	14	20,3	1	1,4	9	13,0
		E99	106	70	77,8	70	26	37,1	17	24,3	6	8,6	15	21,4	0	0,0	6	8,6
		B02	103	85	89,5	85	32	37,6	16	18,8	14	16,5	17	20,0	0	0,0	6	7,1
203	Seelen	E04	141	104	74,8	96	23	24,0	37	38,5	9	9,4	9	9,4	2	2,1	16	16,7
		E99	148	104	75,4	99	32	32,3	56	56,6	5	5,1	3	3,0	1	1,0	2	2,0
		B02	139	108	80,0	105	22	21,0	60	57,1	5	4,8	12	11,4	2	1,9	4	3,8
073	Stahlberg	E04	148	91	67,4	88	30	34,1	30	34,1	8	9,1	8	9,1	3	3,4	9	10,2
		E99	147	102	76,7	100	42	42,0	41	41,0	6	6,0	0	0,0	1	1,0	10	10,0
		B02	147	118	86,1	115	35	30,4	60	52,2	13	11,3	7	6,1	0	0,0	0	0,0
077	Teschenmoschel	E04	100	64	68,8	60	21	35,0	19	31,7	5	8,3	5	8,3	0	0,0	10	16,7
		E99	105	71	71,7	68	32	47,1	24	35,3	2	2,9	4	5,9	1	1,5	5	7,4
		B02	100	65	69,1	65	23	35,4	19	29,2	4	6,2	12	18,5	1	1,5	6	9,2
084	Würzweiler	E04	173	112	68,3	103	38	36,9	27	26,2	3	2,9	14	13,6	0	0,0	21	20,4
		E99	173	106	65,0	106	45	42,5	38	35,8	5	4,7	13	12,3	1	0,9	4	3,8
		B02	172	135	84,4	131	48	36,6	43	32,8	6	4,6	22	16,8	3	2,3	9	6,9
	Winnweiler, VG																	
009	Börrstadt	E04	722	411	72,5	398	250	62,8	62	15,6	24	6,0	19	4,8	4	1,0	39	9,8
		E99	695	486	82,1	474	299	63,1	112	23,6	22	4,6	19	4,0	2	0,4	20	4,2
		B02	731	501	79,0	484	268	55,4	135	27,9	22	4,5	33	6,8	6	1,2	20	4,1



## 9. Ergebnisse der kreisangehörigen Gemeinden (ohne Briefwahl)

Schl. Nr.	Gemeinde	Wahl	Wahl- berech- tigte	Wähler	Wahl- betei- ligung	Gültige Stim- men	von den gültigen Stimmen entfielen auf											
			Anzahl	%	Anzahl	%	CDU		SPD		GRÜNE		FDP		PDS		Sonstige	
							Anz.	%	Anz.	%	Anz.	%	Anz.	%	Anz.	%	Anz.	%
011	Breunigweiler	E04	361	233	68,3	216	72	33,3	50	23,1	25	11,6	21	9,7	8	3,7	40	18,5
		E99	354	243	71,9	231	87	37,7	77	33,3	22	9,5	17	7,4	6	2,6	22	9,5
		B02	371	271	79,7	263	74	28,1	112	42,6	26	9,9	29	11,0	4	1,5	18	6,8
020	Falkenstein	E04	201	120	65,9	112	54	48,2	13	11,6	15	13,4	10	8,9	0	0,0	20	17,9
		E99	192	120	69,0	115	66	57,4	30	26,1	9	7,8	3	2,6	2	1,7	5	4,3
		B02	201	128	71,5	125	53	42,4	46	36,8	13	10,4	10	8,0	1	0,8	2	1,6
027	Gonbach	E04	378	265	80,5	243	90	37,0	92	37,9	19	7,8	13	5,3	1	0,4	28	11,5
		E99	375	274	81,1	264	95	36,0	126	47,7	15	5,7	11	4,2	4	1,5	13	4,9
		B02	381	276	81,4	272	79	29,0	135	49,6	24	8,8	24	8,8	3	1,1	7	2,6
030	Höringen	E04	583	331	64,8	308	125	40,6	99	32,1	24	7,8	24	7,8	4	1,3	32	10,4
		E99	580	387	78,3	363	130	35,8	172	47,4	22	6,1	15	4,1	1	0,3	23	6,3
		B02	582	389	78,1	386	120	31,1	176	45,6	26	6,7	44	11,4	2	0,5	18	4,7
033	Imsbach	E04	775	447	65,4	423	165	39,0	138	32,6	22	5,2	33	7,8	2	0,5	63	14,9
		E99	739	483	70,8	461	179	38,8	205	44,5	20	4,3	18	3,9	2	0,4	37	8,0
		B02	767	537	79,6	519	187	36,0	240	46,2	23	4,4	49	9,4	6	1,2	14	2,7
042	Lohnsfeld	E04	731	365	55,7	344	145	42,2	99	28,8	27	7,8	21	6,1	2	0,6	50	14,5
		E99	704	391	60,5	377	177	46,9	121	32,1	22	5,8	13	3,4	5	1,3	39	10,3
		B02	716	511	79,0	502	179	35,7	192	38,2	36	7,2	50	10,0	7	1,4	38	7,6
048	Münchweiler a.d.Alsenz	E04	971	565	66,5	549	194	35,3	218	39,7	47	8,6	22	4,0	5	0,9	63	11,5
		E99	894	558	71,6	535	181	33,8	255	47,7	25	4,7	19	3,6	3	0,6	52	9,7
		B02	959	636	77,3	617	191	31,0	281	45,5	48	7,8	54	8,8	10	1,6	33	5,3
069	Schweisweiler	E04	274	142	56,1	131	76	58,0	21	16,0	5	3,8	13	9,9	1	0,8	15	11,5
		E99	294	168	61,5	164	99	60,4	44	26,8	3	1,8	10	6,1	2	1,2	6	3,7
		B02	285	182	71,4	179	88	49,2	57	31,8	8	4,5	17	9,5	4	2,2	5	2,8
071	Sippersfeld	E04	934	607	73,0	557	197	35,4	174	31,2	41	7,4	37	6,6	8	1,4	100	18,0
		E99	873	602	72,9	570	217	38,1	246	43,2	28	4,9	20	3,5	4	0,7	55	9,6
		B02	903	670	81,0	660	199	30,2	296	44,8	48	7,3	67	10,2	7	1,1	43	6,5
075	Steinbach a.Donnernsberg	E04	597	315	58,8	298	103	34,6	101	33,9	30	10,1	32	10,7	4	1,3	28	9,4
		E99	584	375	68,6	359	113	31,5	182	50,7	21	5,8	16	4,5	5	1,4	22	6,1
		B02	598	419	77,6	412	112	27,2	203	49,3	35	8,5	46	11,2	3	0,7	13	3,2
080	Wartenberg-Rohrbach	E04	365	215	64,6	204	73	35,8	51	25,0	23	11,3	13	6,4	6	2,9	38	18,6
		E99	357	180	64,5	176	62	35,2	62	35,2	12	6,8	16	9,1	3	1,7	21	11,9
		B02	357	247	76,2	243	80	32,9	107	44,0	18	7,4	24	9,9	6	2,5	8	3,3
503	Winnweiler	E04	3.606	1.593	51,0	1.511	577	38,2	440	29,1	162	10,7	148	9,8	16	1,1	168	11,1
		E99	3.483	1.830	60,0	1.766	741	42,0	676	38,3	90	5,1	123	7,0	20	1,1	116	6,6
		B02	3.534	2.342	76,4	2.304	866	37,6	877	38,1	202	8,8	254	11,0	22	1,0	83	3,6
334	Germersheim, Landkreis																	
007	Germersheim, verbandsfreie Gemeinde	E04	12.372	4.151	39,1	4.026	1.980	49,2	748	18,6	310	7,7	243	6,0	52	1,3	693	17,2
		E99	11.482	4.997	51,8	4.879	2.612	53,5	1.115	22,9	299	6,1	184	3,8	53	1,1	616	12,6
		B02	11.955	7.018	69,1	6.893	3.459	50,2	2.015	29,2	414	6,0	511	7,4	65	0,9	429	6,2
501	Wörth am Rhein, verbandsfreie Gemeinde	E04	12.914	5.690	50,4	5.449	2.600	47,7	1.443	26,5	491	9,0	261	4,8	77	1,4	577	10,6
		E99	12.540	6.309	59,4	6.190	3.012	48,7	2.307	37,3	328	5,3	132	2,1	59	1,0	352	5,7
		B02	12.914	8.959	80,5	8.835	3.567	40,4	3.537	40,0	633	7,2	707	8,0	88	1,0	303	3,4
	Bellheim, VG																	
001	Bellheim	E04	6.456	2.390	55,0	2.281	1.065	46,7	526	23,1	139	6,1	142	6,2	22	1,0	387	17,0
		E99	6.292	2.555	56,2	2.496	1.205	48,3	829	33,2	103	4,1	70	2,8	10	0,4	279	11,2
		B02	6.515	4.046	79,1	3.972	1.684	42,4	1.419	35,7	216	5,4	377	9,5	24	0,6	252	6,3
014	Knittelsheim	E04	748	443	75,2	431	234	54,3	67	15,5	21	4,9	24	5,6	3	0,7	82	19,0
		E99	688	443	77,3	429	247	57,6	118	27,5	16	3,7	10	2,3	1	0,2	37	8,6
		B02	713	555	87,4	550	263	47,8	164	29,8	25	4,5	54	9,8	3	0,5	41	7,5
023	Ottersheim bei Landau	E04	1.424	831	74,7	775	395	51,0	141	18,2	66	8,5	45	5,8	9	1,2	119	15,4
		E99	1.362	894	74,6	853	522	61,2	194	22,7	34	4,0	12	1,4	5	0,6	86	10,1
		B02	1.438	1.039	82,4	1.024	516	50,4	277	27,1	80	7,8	90	8,8	5	0,5	56	5,5
036	Zeiskam	E04	1.591	832	69,7	792	319	40,3	228	28,8	41	5,2	50	6,3	6	0,8	148	18,7
		E99	1.659	877	62,6	845	339	40,1	349	41,3	28	3,3	22	2,6	5	0,6	102	12,1
		B02	1.548	1.097	81,7	1.078	383	35,5	430	39,9	59	5,5	97	9,0	7	0,6	102	9,5

## 9. Ergebnisse der kreisangehörigen Gemeinden (ohne Briefwahl)

Schl. Nr.	Gemeinde	Wahl	Wahl- berech- tigte	Wähler	Wahl- betei- ligung	Gültige Stim- men	von den gültigen Stimmen entfielen auf											
							CDU		SPD		GRÜNE		FDP		PDS		Sonstige	
			Anzahl		%	Anzahl	%	Anz.	%	Anz.	%	Anz.	%	Anz.	%	Anz.	%	
002	Berg	E04 E99 B02	1.640	788	58,8	757	386	51,0	179	23,6	67	8,9	41	5,4	5	0,7	79	10,4
			1.630	864	65,1	842	456	54,2	292	34,7	36	4,3	20	2,4	0	0,0	38	4,5
			1.663	1.109	79,4	1.088	483	44,4	414	38,1	73	6,7	84	7,7	5	0,5	29	2,7
008	Hagenbach	E04 E99 B02	3.917	1.623	50,2	1.561	761	48,8	397	25,4	132	8,5	68	4,4	10	0,6	193	12,4
			3.760	1.988	62,6	1.941	1.029	53,0	658	33,9	106	5,5	32	1,6	11	0,6	105	5,4
			3.889	2.602	79,4	2.572	1.060	41,2	990	38,5	182	7,1	193	7,5	16	0,6	131	5,1
021	Neuburg am Rhein	E04 E99 B02	2.049	1.148	66,4	1.080	375	34,7	465	43,1	57	5,3	66	6,1	3	0,3	114	10,6
			2.008	1.293	76,9	1.251	421	33,7	607	48,5	56	4,5	75	6,0	1	0,1	91	7,3
			2.054	1.451	80,0	1.433	394	27,5	732	51,1	85	5,9	148	10,3	6	0,4	68	4,7
027	Scheibenhardt	E04 E99 B02	554	314	66,4	287	169	58,9	56	19,5	14	4,9	12	4,2	2	0,7	34	11,8
			552	347	73,5	336	210	62,5	78	23,2	16	4,8	15	4,5	0	0,0	17	5,1
			548	360	79,8	351	175	49,9	99	28,2	20	5,7	38	10,8	2	0,6	17	4,8
Jockgrim, VG																		
009	Hatzenbühl	E04 E99 B02	2.071	737	56,6	702	397	56,6	104	14,8	37	5,3	38	5,4	5	0,7	121	17,2
			2.012	887	64,1	862	523	60,7	202	23,4	19	2,2	27	3,1	3	0,3	88	10,2
			2.047	1.373	80,7	1.348	696	51,6	368	27,3	93	6,9	116	8,6	7	0,5	68	5,0
012	Jockgrim	E04 E99 B02	5.147	1.883	49,2	1.802	820	45,5	424	23,5	227	12,6	104	5,8	31	1,7	196	10,9
			4.905	1.942	54,9	1.901	920	48,4	598	31,5	132	6,9	61	3,2	19	1,0	171	9,0
			5.085	3.459	79,2	3.392	1.345	39,7	1.308	38,6	301	8,9	276	8,1	31	0,9	131	3,9
022	Neupotz	E04 E99 B02	1.329	753	76,2	724	454	62,7	122	16,9	41	5,7	33	4,6	2	0,3	72	9,9
			1.292	830	83,4	818	521	63,7	209	25,6	30	3,7	21	2,6	1	0,1	36	4,4
			1.300	966	87,3	945	503	53,2	274	29,0	55	5,8	84	8,9	1	0,1	28	3,0
024	Rhein zabern	E04 E99 B02	3.465	1.506	55,1	1.439	623	43,3	372	25,9	180	12,5	108	7,5	14	1,0	142	9,9
			3.223	1.749	67,4	1.695	766	45,2	562	33,2	107	6,3	116	6,8	9	0,5	135	8,0
			3.331	2.351	83,0	2.313	838	36,2	898	38,8	226	9,8	243	10,5	26	1,1	82	3,5
Kandel, VG																		
004	Erlenbach bei Kandel	E04 E99 B02	601	370	71,8	340	101	29,7	93	27,4	38	11,2	49	14,4	2	0,6	57	16,8
			525	311	63,6	299	95	31,8	120	40,1	17	5,7	42	14,0	2	0,7	23	7,7
			591	412	76,2	401	111	27,7	156	38,9	34	8,5	67	16,7	4	1,0	29	7,2
005	Freckenfeld	E04 E99 B02	1.302	842	75,9	791	271	34,3	286	36,2	45	5,7	86	10,9	4	0,5	99	12,5
			1.242	816	75,8	784	265	33,8	380	48,5	31	4,0	46	5,9	2	0,3	60	7,7
			1.305	915	78,8	902	276	30,6	452	50,1	49	5,4	75	8,3	5	0,6	45	5,0
013	Kandel, St.	E04 E99 B02	6.249	2.610	52,1	2.485	932	37,5	758	30,5	293	11,8	194	7,8	20	0,8	288	11,6
			6.187	2.869	57,3	2.793	1.171	41,9	1.084	38,8	217	7,8	137	4,9	16	0,6	168	6,0
			6.303	4.143	78,5	4.078	1.270	31,1	1.767	43,3	401	9,8	439	10,8	28	0,7	173	4,2
020	Minfeld	E04 E99 B02	1.285	698	72,3	656	244	37,2	202	30,8	68	10,4	47	7,2	11	1,7	84	12,8
			1.238	762	77,0	744	292	39,2	319	42,9	45	6,0	34	4,6	6	0,8	48	6,5
			1.279	915	85,5	900	354	39,3	347	38,6	68	7,6	87	9,7	13	1,4	31	3,4
030	Steinweiler	E04 E99 B02	1.363	772	71,3	725	335	46,2	185	25,5	74	10,2	55	7,6	3	0,4	73	10,1
			1.286	796	73,4	774	348	45,0	289	37,3	37	4,8	57	7,4	5	0,6	38	4,9
			1.348	963	80,3	954	362	37,9	360	37,7	82	8,6	109	11,4	9	0,9	32	3,4
031	Vollmersweiler	E04 E99 B02	195	128	73,6	108	41	38,0	34	31,5	16	14,8	5	4,6	1	0,9	11	10,2
			185	142	78,9	129	46	35,7	53	41,1	10	7,8	8	6,2	2	1,6	10	7,8
			198	136	75,1	134	38	28,4	68	50,7	10	7,5	9	6,7	2	1,5	7	5,2
034	Winden	E04 E99 B02	784	460	65,2	441	159	36,1	139	31,5	48	10,9	40	9,1	3	0,7	52	11,8
			726	474	70,0	452	185	40,9	181	40,0	27	6,0	21	4,6	6	1,3	32	7,1
			773	574	82,2	562	193	34,3	224	39,9	42	7,5	74	13,2	7	1,2	22	3,9
Lingenfeld, VG																		
006	Freisbach	E04 E99 B02	773	435	64,6	406	157	38,7	126	31,0	24	5,9	35	8,6	4	1,0	60	14,8
			695	409	66,7	393	147	37,4	161	41,0	24	6,1	21	5,3	2	0,5	38	9,7
			754	564	83,2	554	203	36,6	217	39,2	37	6,7	71	12,8	5	0,9	21	3,8
017	Lingenfeld	E04 E99 B02	3.968	1.605	48,7	1.562	726	46,5	351	22,5	110	7,0	68	4,4	18	1,2	289	18,5
			3.738	1.869	61,0	1.827	853	46,7	644	35,2	96	5,3	39	2,1	7	0,4	188	10,3
			3.861	2.578	78,3	2.539	1.027	40,4	915	36,0	176	6,9	207	8,2	19	0,7	195	7,7

## 9. Ergebnisse der kreisangehörigen Gemeinden (ohne Briefwahl)

Schl. Nr.	Gemeinde	Wahl	Wahl- berech- tigte	Wähler	Wahl- betei- ligung	Gültige Stim- men	von den gültigen Stimmen entfielen auf											
							CDU		SPD		GRÜNE		FDP		PDS		Sonstige	
			Anzahl	%	Anzahl	%	Anz.	%	Anz.	%	Anz.	%	Anz.	%	Anz.	%		
018	Lustadt	E04	2.321	1.047	54,6	996	342	34,3	312	31,3	62	6,2	61	6,1	10	1,0	209	21,0
		E99	2.303	1.331	70,1	1.290	469	36,4	590	45,7	59	4,6	39	3,0	4	0,3	129	10,0
		B02	2.320	1.530	77,4	1.501	468	31,2	684	45,6	98	6,5	131	8,7	10	0,7	110	7,3
028	Schwegenheim	E04	2.136	1.055	58,8	1.017	343	33,7	351	34,5	80	7,9	88	8,7	16	1,6	139	13,7
		E99	1.978	1.179	73,1	1.149	436	37,9	504	43,9	59	5,1	45	3,9	7	0,6	98	8,5
		B02	2.112	1.447	83,8	1.423	499	35,1	612	43,0	82	5,8	155	10,9	11	0,8	64	4,5
032	Weingarten	E04	1.121	590	63,2	566	220	38,9	150	26,5	49	8,7	45	8,0	3	0,5	99	17,5
		E99	1.084	675	76,7	659	283	42,9	254	38,5	34	5,2	21	3,2	2	0,3	65	9,9
		B02	1.111	801	84,2	786	294	37,4	297	37,8	65	8,3	76	9,7	6	0,8	48	6,1
033	Westheim	E04	1.298	613	59,9	573	182	31,8	178	31,1	38	6,6	52	9,1	9	1,6	114	19,9
		E99	1.239	710	70,4	686	231	33,7	313	45,6	36	5,2	32	4,7	3	0,4	71	10,3
		B02	1.276	886	80,3	866	272	31,4	425	49,1	44	5,1	72	8,3	6	0,7	47	5,4
Rülzheim, VG																		
011	Hördt	E04	1.918	934	58,7	875	464	53,0	191	21,8	38	4,3	46	5,3	5	0,6	131	15,0
		E99	1.835	1.121	74,1	1.077	570	52,9	358	33,2	28	2,6	23	2,1	1	0,1	97	9,0
		B02	1.856	1.286	81,4	1.258	634	50,4	397	31,6	50	4,0	103	8,2	7	0,6	67	5,3
015	Kuhardt	E04	1.481	740	61,3	705	438	62,1	111	15,7	35	5,0	36	5,1	6	0,9	79	11,2
		E99	1.394	839	71,4	820	563	68,7	162	19,8	26	3,2	17	2,1	3	0,4	49	6,0
		B02	1.452	1.049	84,7	1.031	554	53,7	291	28,2	40	3,9	81	7,9	5	0,5	60	5,8
016	Leimersheim	E04	2.048	1.054	68,6	1.010	574	56,8	184	18,2	124	12,3	28	2,8	9	0,9	91	9,0
		E99	1.947	1.230	75,2	1.208	704	58,3	316	26,2	71	5,9	18	1,5	8	0,7	91	7,5
		B02	2.034	1.427	84,8	1.405	705	50,2	413	29,4	115	8,2	106	7,5	8	0,6	58	4,1
025	Rülzheim	E04	6.175	2.270	50,0	2.145	1.097	51,1	396	18,5	142	6,6	112	5,2	19	0,9	379	17,7
		E99	6.040	3.000	60,6	2.913	1.604	55,1	748	25,7	144	4,9	72	2,5	12	0,4	333	11,4
		B02	6.144	3.897	77,6	3.788	1.813	47,9	1.248	32,9	225	5,9	280	7,4	41	1,1	181	4,8
Kaiserslautern, Landkreis																		
Bruchmühlbach-Miesau, VG																		
003	Bruchmühlbach-Miesau	E04	5.790	2.874	55,2	2.739	1.192	43,5	903	33,0	145	5,3	106	3,9	27	1,0	366	13,4
		E99	5.856	3.290	63,5	3.203	1.417	44,2	1.374	42,9	97	3,0	60	1,9	24	0,7	231	7,2
		B02	5.756	4.044	77,3	3.963	1.453	36,7	1.709	43,1	222	5,6	289	7,3	33	0,8	257	6,5
011	Gerhardsbrunn	E04	127	93	83,8	89	45	50,6	17	19,1	10	11,2	9	10,1	2	2,2	6	6,7
		E99	129	99	81,1	98	54	55,1	24	24,5	8	8,2	4	4,1	3	3,1	5	5,1
		B02	122	102	89,5	101	51	50,5	22	21,8	11	10,9	8	7,9	4	4,0	5	5,0
201	Lamsborn	E04	658	384	71,2	359	77	21,4	187	52,1	33	9,2	20	5,6	2	0,6	40	11,1
		E99	659	395	72,5	385	73	19,0	261	67,8	11	2,9	11	2,9	3	0,8	26	6,8
		B02	670	487	81,8	477	82	17,2	298	62,5	42	8,8	29	6,1	4	0,8	22	4,6
202	Langwieden	E04	192	118	66,7	112	48	42,9	27	24,1	3	2,7	8	7,1	1	0,9	25	22,3
		E99	186	132	73,7	128	58	45,3	50	39,1	2	1,6	4	3,1	0	0,0	14	10,9
		B02	188	147	81,7	143	48	33,6	57	39,9	6	4,2	16	11,2	1	0,7	15	10,5
203	Martinshöhe	E04	1.399	741	59,9	684	362	52,9	164	24,0	42	6,1	16	2,3	9	1,3	91	13,3
		E99	1.423	910	70,6	884	497	56,2	283	32,0	20	2,3	11	1,2	4	0,5	69	7,8
		B02	1.415	935	76,1	906	414	45,7	337	37,2	47	5,2	50	5,5	11	1,2	47	5,2
Enkenbach-Alsenborn, VG																		
004	Enkenbach-Alsenborn	E04	5.491	2.500	55,3	2.401	1.147	47,8	667	27,8	205	8,5	106	4,4	22	0,9	254	10,6
		E99	5.622	2.939	61,4	2.883	1.404	48,7	1.130	39,2	146	5,1	71	2,5	5	0,2	127	4,4
		B02	5.594	3.713	79,2	3.650	1.472	40,3	1.361	37,3	331	9,1	320	8,8	36	1,0	130	3,6
026	Mehlingen	E04	2.852	1.406	56,5	1.332	515	38,7	465	34,9	83	6,2	81	6,1	14	1,1	174	13,1
		E99	2.770	1.580	65,3	1.530	577	37,7	725	47,4	72	4,7	44	2,9	16	1,0	96	6,3
		B02	2.817	1.992	79,8	1.950	646	33,1	859	44,1	158	8,1	194	9,9	19	1,0	74	3,8
028	Neuhemsbach	E04	623	367	68,6	355	152	42,8	86	24,2	33	9,3	24	6,8	6	1,7	54	15,2
		E99	615	397	73,1	385	166	43,1	166	43,1	22	5,7	16	4,2	0	0,0	15	3,9
		B02	622	444	83,9	442	143	32,4	194	43,9	39	8,8	47	10,6	5	1,1	14	3,2
205	Sembach	E04	873	483	63,1	454	199	43,8	134	29,5	24	5,3	28	6,2	5	1,1	64	14,1
		E99	888	458	58,5	448	166	37,1	203	45,3	15	3,3	15	3,3	3	0,7	46	10,3
		B02	878	619	77,3	611	224	36,7	254	41,6	26	4,3	59	9,7	3	0,5	45	7,4

## 9. Ergebnisse der kreisangehörigen Gemeinden (ohne Briefwahl)

Schl. Nr.	Gemeinde	Wahl	Wahlberechtigte	Wähler	Wahlbeteiligung	Gültige Stimmen	von den gültigen Stimmen entfielen auf											
			Anzahl	%	Anzahl	%	CDU		SPD		GRÜNE		FDP		PDS		Sonstige	
							Anzahl	%	Anz.	%	Anz.	%	Anz.	%	Anz.	%	Anz.	%
	Hochspeyer, VG																	
007	Fischbach	E04	649	365	62,8	337	124	36,8	110	32,6	27	8,0	25	7,4	3	0,9	48	14,2
		E99	637	433	76,5	418	159	38,0	194	46,4	18	4,3	19	4,5	2	0,5	26	6,2
		B02	645	482	83,4	472	147	31,1	199	42,2	44	9,3	60	12,7	6	1,3	16	3,4
010	Frankenstein	E04	874	431	58,2	413	116	28,1	130	31,5	31	7,5	44	10,7	1	0,2	91	22,0
		E99	818	468	64,5	447	138	30,9	221	49,4	21	4,7	19	4,3	7	1,6	41	9,2
		B02	840	555	75,4	540	148	27,4	246	45,6	47	8,7	62	11,5	6	1,1	31	5,7
015	Hochspeyer	E04	3.649	1.678	56,7	1.579	648	41,0	525	33,2	130	8,2	78	4,9	26	1,6	172	10,9
		E99	3.627	1.842	61,1	1.810	797	44,0	790	43,6	76	4,2	55	3,0	11	0,6	81	4,5
		B02	3.641	2.350	79,0	2.299	808	35,1	1.061	46,2	160	7,0	166	7,2	21	0,9	83	3,6
048	Waldleiningen	E04	356	199	88,4	193	58	30,1	93	48,2	11	5,7	7	3,6	0	0,0	24	12,4
		E99	340	201	91,8	197	87	44,2	93	47,2	6	3,0	1	0,5	0	0,0	10	5,1
		B02	352	243	91,0	237	62	26,2	129	54,4	22	9,3	10	4,2	1	0,4	13	5,5
	Kaiserslautern-Süd, VG																	
021	Krickenbach	E04	999	589	71,0	562	237	42,2	194	34,5	21	3,7	35	6,2	1	0,2	74	13,2
		E99	969	600	79,7	587	222	37,8	318	54,2	11	1,9	9	1,5	1	0,2	26	4,4
		B02	996	720	84,1	708	266	37,6	328	46,3	34	4,8	45	6,4	6	0,8	29	4,1
023	Linden	E04	992	499	74,4	458	256	55,9	89	19,4	11	2,4	21	4,6	3	0,7	78	17,0
		E99	1.025	448	78,9	428	260	60,7	107	25,0	7	1,6	8	1,9	2	0,5	44	10,3
		B02	1.028	675	79,1	656	323	49,2	199	30,3	32	4,9	54	8,2	3	0,5	45	6,9
037	Queidersbach	E04	2.235	991	59,9	917	558	60,9	152	16,6	44	4,8	54	5,9	6	0,7	103	11,2
		E99	2.178	811	61,9	779	453	58,2	204	26,2	32	4,1	24	3,1	7	0,9	59	7,6
		B02	2.263	1.544	79,5	1.493	755	50,6	446	29,9	79	5,3	127	8,5	9	0,6	77	5,2
204	Schopp	E04	1.198	719	73,0	684	297	43,4	216	31,6	32	4,7	32	4,7	7	1,0	100	14,6
		E99	1.220	731	76,0	710	289	40,7	321	45,2	27	3,8	24	3,4	5	0,7	44	6,2
		B02	1.210	872	84,3	852	308	36,2	380	44,6	49	5,8	80	9,4	5	0,6	30	3,5
045	Stelzenberg	E04	994	517	64,7	498	150	30,1	174	34,9	65	13,1	35	7,0	7	1,4	67	13,5
		E99	966	503	68,5	492	165	33,5	219	44,5	36	7,3	32	6,5	5	1,0	35	7,1
		B02	978	644	79,6	638	173	27,1	292	45,8	66	10,3	73	11,4	6	0,9	28	4,4
047	Trippstadt	E04	2.344	1.140	59,7	1.102	446	40,5	280	25,4	152	13,8	65	5,9	11	1,0	148	13,4
		E99	2.275	1.058	60,6	1.040	480	46,2	351	33,8	83	8,0	42	4,0	6	0,6	78	7,5
		B02	2.281	1.516	80,0	1.504	556	37,0	536	35,6	176	11,7	153	10,2	21	1,4	62	4,1
	Landstuhl, VG																	
002	Bann	E04	1.867	978	64,0	907	523	57,7	164	18,1	24	2,6	35	3,9	11	1,2	150	16,5
		E99	1.844	1.132	71,2	1.074	614	57,2	321	29,9	15	1,4	15	1,4	9	0,8	100	9,3
		B02	1.854	1.290	83,2	1.249	623	49,9	436	34,9	26	2,1	83	6,6	13	1,0	68	5,4
012	Hauptstuhl	E04	978	563	67,2	512	253	49,4	158	30,9	30	5,9	14	2,7	4	0,8	53	10,4
		E99	945	606	73,8	591	313	53,0	221	37,4	14	2,4	3	0,5	1	0,2	39	6,6
		B02	980	702	82,0	678	303	44,7	264	38,9	33	4,9	41	6,0	5	0,7	32	4,7
018	Kindsbach	E04	1.944	1.030	63,1	975	517	53,0	237	24,3	43	4,4	49	5,0	11	1,1	118	12,1
		E99	1.942	1.138	67,0	1.103	549	49,8	409	37,1	36	3,3	24	2,2	7	0,6	78	7,1
		B02	1.947	1.393	81,0	1.375	683	49,7	417	30,3	87	6,3	108	7,9	17	1,2	63	4,6
022	Landstuhl, St	E04	6.526	2.661	47,8	2.565	1.459	56,9	436	17,0	147	5,7	136	5,3	38	1,5	349	13,6
		E99	6.613	3.125	55,0	3.050	1.881	61,7	778	25,5	98	3,2	79	2,6	24	0,8	190	6,2
		B02	6.533	3.983	71,6	3.905	2.000	51,2	1.165	29,8	214	5,5	311	8,0	41	1,0	174	4,5
027	Mittelbrunn	E04	545	343	73,8	322	187	58,1	66	20,5	15	4,7	12	3,7	3	0,9	39	12,1
		E99	517	362	81,0	351	189	53,8	107	30,5	13	3,7	5	1,4	4	1,1	33	9,4
		B02	541	436	88,4	424	205	48,3	150	35,4	19	4,5	29	6,8	4	0,9	17	4,0
031	Oberarnbach	E04	363	242	78,1	230	86	37,4	90	39,1	11	4,8	12	5,2	2	0,9	29	12,6
		E99	372	277	82,0	269	99	36,8	140	52,0	10	3,7	5	1,9	0	0,0	15	5,6
		B02	368	270	82,3	263	89	33,8	146	55,5	8	3,0	10	3,8	1	0,4	9	3,4
	Otterbach, VG																	
009	Frankelbach	E04	269	165	69,3	155	50	32,3	60	38,7	7	4,5	12	7,7	3	1,9	23	14,8
		E99	265	194	81,9	184	48	26,1	104	56,5	8	4,3	7	3,8	1	0,5	16	8,7
		B02	278	197	80,7	192	51	26,6	98	51,0	17	8,9	12	6,3	2	1,0	12	6,3

## 9. Ergebnisse der kreisangehörigen Gemeinden (ohne Briefwahl)

Schl. Nr.	Gemeinde	Wahl	Wahl- berech- tigte	Wähler	Wahl- betei- ligung	Gültige Stim- men	von den gültigen Stimmen entfielen auf											
							CDU		SPD		GRÜNE		FDP		PDS		Sonstige	
			Anzahl	%	Anzahl	%	Anz.	%	Anz.	%	Anz.	%	Anz.	%	Anz.	%		
014	Hirschhorn/Pfalz	E04	606	278	52,0	255	79	31,0	102	40,0	16	6,3	17	6,7	4	1,6	37	14,5
		E99	604	327	62,3	315	99	31,4	177	56,2	7	2,2	8	2,5	1	0,3	23	7,3
		B02	616	403	75,3	394	116	29,4	205	52,0	18	4,6	38	9,6	4	1,0	13	3,3
017	Katzweiler	E04	1.316	728	64,0	672	225	33,5	227	33,8	69	10,3	45	6,7	8	1,2	98	14,6
		E99	1.332	718	62,6	696	244	35,1	346	49,7	40	5,7	18	2,6	4	0,6	44	6,3
		B02	1.333	965	78,9	949	267	28,1	431	45,4	73	7,7	117	12,3	10	1,1	51	5,4
025	Mehlbach	E04	930	493	65,6	456	140	30,7	152	33,3	34	7,5	24	5,3	11	2,4	95	20,8
		E99	888	479	63,3	462	152	32,9	223	48,3	19	4,1	16	3,5	1	0,2	51	11,0
		B02	921	640	76,9	633	175	27,6	316	49,9	42	6,6	62	9,8	7	1,1	31	4,9
033	Olsbrücken	E04	924	523	70,5	477	201	42,1	150	31,4	30	6,3	21	4,4	5	1,0	70	14,7
		E99	918	579	74,3	554	228	41,2	270	48,7	18	3,2	11	2,0	1	0,2	26	4,7
		B02	921	670	82,4	644	234	36,3	294	45,7	37	5,7	47	7,3	5	0,8	27	4,2
034	Otterbach	E04	3.000	1.389	56,4	1.319	663	50,3	372	28,2	85	6,4	56	4,2	17	1,3	126	9,6
		E99	2.912	1.509	65,4	1.486	779	52,4	520	35,0	48	3,2	45	3,0	11	0,7	83	5,6
		B02	2.956	1.998	77,5	1.954	817	41,8	772	39,5	147	7,5	146	7,5	10	0,5	62	3,2
046	Sulzbachtal	E04	363	193	57,3	177	58	32,8	73	41,2	14	7,9	13	7,3	2	1,1	17	9,6
		E99	362	256	74,0	243	84	34,6	130	53,5	8	3,3	4	1,6	0	0,0	17	7,0
		B02	369	263	76,0	257	71	27,6	143	55,6	17	6,6	19	7,4	2	0,8	5	1,9
013	Heiligenmoschel	E04	524	302	62,4	264	74	28,0	120	45,5	25	9,5	15	5,7	0	0,0	30	11,4
		E99	490	359	75,7	350	95	27,1	200	57,1	17	4,9	18	5,1	0	0,0	20	5,7
		B02	515	379	79,6	373	86	23,1	214	57,4	25	6,7	31	8,3	2	0,5	15	4,0
029	Niederkirchen	E04	1.622	983	68,5	904	304	33,6	348	38,5	51	5,6	73	8,1	14	1,5	114	12,6
		E99	1.609	988	72,9	953	324	34,0	506	53,1	29	3,0	29	3,0	1	0,1	64	6,7
		B02	1.623	1.180	79,4	1.150	324	28,2	611	53,1	64	5,6	96	8,3	11	1,0	44	3,8
035	Otterberg,St	E04	3.981	1.999	59,8	1.908	829	43,4	586	30,7	196	10,3	90	4,7	23	1,2	184	9,6
		E99	3.863	2.106	62,9	2.052	859	41,9	882	43,0	113	5,5	61	3,0	13	0,6	124	6,0
		B02	3.952	2.670	79,6	2.613	910	34,8	1.095	41,9	248	9,5	237	9,1	31	1,2	92	3,5
041	Schallodenbach	E04	730	419	63,7	391	234	59,8	82	21,0	10	2,6	20	5,1	2	0,5	43	11,0
		E99	738	481	70,7	473	322	68,1	127	26,8	5	1,1	3	0,6	0	0,0	16	3,4
		B02	724	543	79,7	540	302	55,9	153	28,3	15	2,8	42	7,8	3	0,6	25	4,6
042	Schneckenhausen	E04	491	273	59,9	257	153	59,5	42	16,3	19	7,4	9	3,5	0	0,0	34	13,2
		E99	461	279	67,1	276	180	65,2	68	24,6	4	1,4	0	0,0	2	0,7	22	8,0
		B02	496	360	77,9	357	190	53,2	102	28,6	25	7,0	21	5,9	1	0,3	18	5,0
016	Hütschenhausen	E04	3.218	1.911	65,7	1.795	794	44,2	524	29,2	114	6,4	74	4,1	26	1,4	263	14,7
		E99	3.231	1.979	67,2	1.923	973	50,6	697	36,2	82	4,3	28	1,5	11	0,6	132	6,9
		B02	3.243	2.362	79,2	2.325	961	41,3	909	39,1	130	5,6	153	6,6	25	1,1	147	6,3
020	Kottweiler-Schwanden	E04	1.073	638	67,6	596	299	50,2	116	19,5	40	6,7	35	5,9	6	1,0	100	16,8
		E99	1.056	638	69,0	610	342	56,1	186	30,5	22	3,6	12	2,0	4	0,7	44	7,2
		B02	1.071	749	78,0	733	314	42,8	276	37,7	44	6,0	62	8,5	3	0,4	34	4,6
030	Niedermohr	E04	1.178	705	72,0	653	328	50,2	135	20,7	51	7,8	27	4,1	5	0,8	107	16,4
		E99	1.136	763	73,2	742	347	46,8	290	39,1	30	4,0	24	3,2	3	0,4	48	6,5
		B02	1.171	868	81,8	848	325	38,3	325	38,3	66	7,8	69	8,1	13	1,5	50	5,9
038	Ramstein-Miesenbach,St	E04	5.954	2.906	53,4	2.784	1.571	56,4	520	18,7	147	5,3	114	4,1	19	0,7	413	14,8
		E99	6.115	3.432	62,5	3.345	2.062	61,6	899	26,9	81	2,4	50	1,5	9	0,3	244	7,3
		B02	5.972	3.929	73,1	3.859	1.896	49,1	1.259	32,6	174	4,5	263	6,8	33	0,9	234	6,1
044	Steinwenden	E04	1.962	1.250	73,0	1.200	531	44,3	381	31,8	66	5,5	56	4,7	4	0,3	162	13,5
		E99	1.983	1.263	75,1	1.225	540	44,1	532	43,4	47	3,8	18	1,5	4	0,3	84	6,9
		B02	1.937	1.473	85,7	1.442	524	36,3	633	43,9	83	5,8	112	7,8	18	1,2	72	5,0
005	Erzenhausen	E04	563	351	74,4	324	118	36,4	119	36,7	29	9,0	24	7,4	3	0,9	31	9,6
		E99	535	320	68,7	311	113	36,3	152	48,9	11	3,5	13	4,2	0	0,0	22	7,1
		B02	562	404	80,5	394	124	31,5	189	48,0	29	7,4	37	9,4	4	1,0	11	2,8

## 9. Ergebnisse der kreisangehörigen Gemeinden (ohne Briefwahl)

Schl. Nr.	Gemeinde	Wahl	Wahl- berech- tigte	Wähler	Wahl- betei- ligung	Gültige Stim- men	von den gültigen Stimmen entfielen auf											
							CDU		SPD		GRÜNE		FDP		PDS		Sonstige	
			Anzahl	%	Anzahl	%	Anz.	%	Anz.	%	Anz.	%	Anz.	%	Anz.	%		
006	Eulenbis	E04	403	227	63,6	210	67	31,9	62	29,5	24	11,4	21	10,0	0	0,0	36	17,1
		E99	386	243	68,6	232	87	37,5	102	44,0	15	6,5	5	2,2	2	0,9	21	9,1
		B02	398	271	78,8	268	75	28,0	128	47,8	27	10,1	22	8,2	3	1,1	13	4,9
019	Kollweiler	E04	327	216	74,5	206	72	35,0	89	43,2	15	7,3	10	4,9	2	1,0	18	8,7
		E99	280	185	75,8	178	54	30,3	102	57,3	11	6,2	7	3,9	0	0,0	4	2,2
		B02	313	223	77,2	221	61	27,6	119	53,8	16	7,2	19	8,6	3	1,4	3	1,4
024	Mackenbach	E04	1.589	843	59,3	808	291	36,0	328	40,6	52	6,4	41	5,1	9	1,1	87	10,8
		E99	1.558	1.022	73,8	998	324	32,5	550	55,1	34	3,4	39	3,9	6	0,6	45	4,5
		B02	1.595	1.093	76,5	1.069	331	31,0	523	48,9	68	6,4	95	8,9	5	0,5	47	4,4
501	Reichenbach-Steegen	E04	1.146	700	74,1	673	203	30,2	285	42,3	50	7,4	41	6,1	3	0,4	91	13,5
		E99	1.111	772	77,2	741	229	30,9	389	52,5	29	3,9	36	4,9	1	0,1	57	7,7
		B02	1.144	873	83,2	850	217	25,5	443	52,1	57	6,7	88	10,4	2	0,2	43	5,1
040	Rodenbach	E04	2.514	1.315	62,2	1.251	457	36,5	429	34,3	101	8,1	72	5,8	8	0,6	184	14,7
		E99	2.465	1.451	69,0	1.413	561	39,7	629	44,5	60	4,2	47	3,3	11	0,8	105	7,4
		B02	2.499	1.747	80,3	1.726	537	31,1	799	46,3	140	8,1	144	8,3	20	1,2	86	5,0
043	Schwedelbach	E04	825	491	71,3	465	210	45,2	152	32,7	24	5,2	24	5,2	5	1,1	50	10,8
		E99	783	433	71,8	415	184	44,3	174	41,9	16	3,9	15	3,6	2	0,5	24	5,8
		B02	793	549	78,0	530	226	42,6	202	38,1	31	5,8	46	8,7	1	0,2	24	4,5
049	Weilerbach	E04	3.418	1.664	58,1	1.599	775	48,5	459	28,7	121	7,6	82	5,1	9	0,6	153	9,6
		E99	3.246	1.727	63,1	1.692	846	50,0	634	37,5	73	4,3	41	2,4	3	0,2	95	5,6
		B02	3.308	2.199	76,5	2.147	851	39,6	884	41,2	139	6,5	189	8,8	15	0,7	69	3,2
336	Kusel, Landkreis																	
	Altenglan, VG																	
003	Altenglan	E04	2.555	1.249	54,4	1.177	337	28,6	512	43,5	81	6,9	57	4,8	12	1,0	178	15,1
		E99	2.561	1.299	55,6	1.260	325	25,8	729	57,9	45	3,6	24	1,9	11	0,9	126	10,0
		B02	2.579	1.784	77,4	1.725	436	25,3	983	57,0	110	6,4	92	5,3	15	0,9	89	5,2
106	Bedesbach	E04	616	331	57,1	313	108	34,5	138	44,1	12	3,8	14	4,5	5	1,6	36	11,5
		E99	614	383	64,8	370	98	26,5	227	61,4	11	3,0	4	1,1	0	0,0	30	8,1
		B02	618	464	82,4	442	98	22,2	269	60,9	30	6,8	21	4,8	4	0,9	20	4,5
009	Bosenbach	E04	663	341	52,5	299	74	24,7	122	40,8	20	6,7	21	7,0	3	1,0	59	19,7
		E99	647	353	56,5	337	81	24,0	186	55,2	13	3,9	13	3,9	1	0,3	43	12,8
		B02	657	463	74,2	445	74	16,6	264	59,3	29	6,5	43	9,7	3	0,7	32	7,2
021	Elzweiler	E04	116	59	54,1	53	17	32,1	20	37,7	4	7,5	1	1,9	0	0,0	11	20,8
		E99	132	84	64,1	81	21	25,9	53	65,4	1	1,2	1	1,2	0	0,0	5	6,2
		B02	123	89	75,4	87	20	23,0	51	58,6	4	4,6	4	4,6	2	2,3	6	6,9
022	Erdesbach	E04	492	265	57,1	244	73	29,9	112	45,9	12	4,9	10	4,1	2	0,8	35	14,3
		E99	479	274	59,1	260	69	26,5	162	62,3	6	2,3	4	1,5	1	0,4	18	6,9
		B02	488	358	76,8	341	83	24,3	216	63,3	12	3,5	15	4,4	4	1,2	11	3,2
025	Föckelberg	E04	313	165	55,7	157	64	40,8	59	37,6	2	1,3	5	3,2	6	3,8	21	13,4
		E99	321	202	64,7	193	75	38,9	101	52,3	3	1,6	5	2,6	3	1,6	6	3,1
		B02	314	225	79,5	220	71	32,3	120	54,5	7	3,2	9	4,1	5	2,3	8	3,6
046	Horschbach	E04	224	115	52,3	98	33	33,7	25	25,5	2	2,0	5	5,1	1	1,0	32	32,7
		E99	241	148	63,0	138	46	33,3	59	42,8	2	1,4	8	5,8	0	0,0	23	16,7
		B02	227	147	69,0	141	48	34,0	58	41,1	5	3,5	17	12,1	2	1,4	11	7,8
066	Neunkirchen am Potzberg	E04	381	213	58,2	198	68	34,3	67	33,8	12	6,1	10	5,1	3	1,5	38	19,2
		E99	359	212	60,4	209	63	30,1	113	54,1	6	2,9	4	1,9	4	1,9	19	9,1
		B02	381	290	80,3	286	83	29,0	147	51,4	13	4,5	22	7,7	3	1,0	18	6,3
067	Nieder-alben	E04	296	180	64,3	168	51	30,4	64	38,1	5	3,0	6	3,6	1	0,6	41	24,4
		E99	307	161	55,9	156	40	25,6	87	55,8	1	0,6	2	1,3	1	0,6	25	16,0
		B02	295	194	75,8	194	51	26,3	107	55,2	13	6,7	5	2,6	5	2,6	13	6,7
068	Niederstauftenbach	E04	235	148	65,8	129	51	39,5	41	31,8	1	0,8	4	3,1	0	0,0	32	24,8
		E99	243	141	58,5	128	49	38,3	52	40,6	4	3,1	1	0,8	0	0,0	22	17,2
		B02	228	166	76,5	160	51	31,9	70	43,8	5	3,1	13	8,1	0	0,0	21	13,1
071	Oberstauftenbach	E04	197	115	59,6	108	39	36,1	37	34,3	4	3,7	5	4,6	2	1,9	21	19,4
		E99	192	114	62,0	107	35	32,7	62	57,9	3	2,8	1	0,9	0	0,0	6	5,6
		B02	198	147	76,2	142	42	29,6	70	49,3	8	5,6	14	9,9	2	1,4	6	4,2

## 9. Ergebnisse der kreisangehörigen Gemeinden (ohne Briefwahl)

Schl. Nr.	Gemeinde	Wahl	Wahl- berech- tigte	Wähler	Wahl- betei- ligung	Gültige Stim- men	von den gültigen Stimmen entfielen auf											
							CDU		SPD		GRÜNE		FDP		PDS		Sonstige	
							Anzahl	%	Anzahl	%	Anz.	%	Anz.	%	Anz.	%	Anz.	%
079	Rammelsbach	E04	1.446	846	66,5	800	340	42,5	313	39,1	42	5,3	22	2,8	12	1,5	71	8,9
		E99	1.437	794	64,1	769	265	34,5	410	53,3	24	3,1	8	1,0	5	0,7	57	7,4
		B02	1.458	1.078	83,5	1.044	266	25,5	593	56,8	66	6,3	55	5,3	16	1,5	48	4,6
081	Rathsweiler	E04	138	104	77,6	91	39	42,9	22	24,2	9	9,9	3	3,3	1	1,1	17	18,7
		E99	129	96	75,6	90	40	44,4	41	45,6	3	3,3	1	1,1	1	1,1	4	4,4
		B02	133	115	88,5	109	44	40,4	41	37,6	7	6,4	11	10,1	0	0,0	6	5,5
089	Rutweiler am Glan	E04	303	140	47,8	133	46	34,6	50	37,6	11	8,3	6	4,5	3	2,3	17	12,8
		E99	291	147	53,1	138	41	29,7	74	53,6	9	6,5	5	3,6	1	0,7	8	5,8
		B02	307	211	72,0	203	40	19,7	124	61,1	17	8,4	11	5,4	2	1,0	9	4,4
099	Ulmet	E04	654	387	61,5	357	103	28,9	134	37,5	28	7,8	34	9,5	4	1,1	54	15,1
		E99	653	418	66,3	400	123	30,8	214	53,5	14	3,5	20	5,0	0	0,0	29	7,3
		B02	657	506	81,0	481	120	24,9	269	55,9	29	6,0	41	8,5	6	1,2	16	3,3
103	Welchweiler	E04	167	100	67,1	96	26	27,1	39	40,6	5	5,2	2	2,1	2	2,1	22	22,9
		E99	182	106	64,2	103	24	23,3	60	58,3	4	3,9	0	0,0	0	0,0	15	14,6
		B02	168	128	82,1	119	29	24,4	63	52,9	10	8,4	7	5,9	0	0,0	10	8,4
Glan-Münchweiler, VG																		
008	Börsborn	E04	318	183	62,2	169	39	23,1	80	47,3	20	11,8	4	2,4	4	2,4	22	13,0
		E99	338	212	68,2	203	53	26,1	122	60,1	12	5,9	3	1,5	2	1,0	11	5,4
		B02	327	219	71,6	216	50	23,1	126	58,3	14	6,5	8	3,7	5	2,3	13	6,0
031	Glan-Münchweiler	E04	970	527	59,8	495	239	48,3	149	30,1	46	9,3	16	3,2	2	0,4	43	8,7
		E99	902	506	66,4	490	221	45,1	220	44,9	21	4,3	8	1,6	1	0,2	19	3,9
		B02	958	666	78,8	652	248	38,0	290	44,5	44	6,7	38	5,8	7	1,1	25	3,8
037	Henschtal	E04	316	171	59,0	153	47	30,7	60	39,2	8	5,2	9	5,9	1	0,7	28	18,3
		E99	318	200	67,1	178	47	26,4	102	57,3	8	4,5	8	4,5	2	1,1	11	6,2
		B02	315	216	74,2	208	56	26,9	116	55,8	14	6,7	15	7,2	1	0,5	6	2,9
041	Herschweiler-Pettersheim	E04	1.102	640	64,8	595	124	20,8	287	48,2	38	6,4	34	5,7	13	2,2	99	16,6
		E99	1.122	666	66,2	643	112	17,4	429	66,7	22	3,4	15	2,3	8	1,2	57	8,9
		B02	1.114	780	77,3	763	133	17,4	495	64,9	31	4,1	46	6,0	16	2,1	42	5,5
047	Hüffler	E04	493	298	65,1	279	66	23,7	126	45,2	20	7,2	21	7,5	5	1,8	41	14,7
		E99	470	315	69,5	304	70	23,0	196	64,5	5	1,6	9	3,0	2	0,7	22	7,2
		B02	497	366	79,6	358	68	19,0	223	62,3	17	4,7	29	8,1	2	0,6	19	5,3
054	Krottelbach	E04	618	382	67,7	348	77	22,1	182	52,3	21	6,0	12	3,4	4	1,1	52	14,9
		E99	594	426	79,5	411	89	21,7	265	64,5	11	2,7	8	1,9	8	1,9	30	7,3
		B02	607	433	78,0	422	80	19,0	273	64,7	21	5,0	24	5,7	5	1,2	19	4,5
056	Langenbach	E04	398	261	69,4	246	65	26,4	101	41,1	20	8,1	8	3,3	4	1,6	48	19,5
		E99	402	257	65,9	249	56	22,5	148	59,4	13	5,2	9	3,6	3	1,2	20	8,0
		B02	415	291	75,8	283	61	21,6	170	60,1	18	6,4	16	5,7	5	1,8	13	4,6
107	Matzenbach	E04	504	342	71,0	319	112	35,1	125	39,2	29	9,1	21	6,6	1	0,3	31	9,7
		E99	501	335	68,9	323	108	33,4	165	51,1	19	5,9	13	4,0	2	0,6	16	5,0
		B02	490	386	81,6	379	96	25,3	206	54,4	31	8,2	28	7,4	3	0,8	15	4,0
064	Nanzdietschweiler	E04	986	653	74,5	612	312	51,0	164	26,8	45	7,4	20	3,3	4	0,7	67	10,9
		E99	1.021	696	73,3	678	347	51,2	238	35,1	26	3,8	15	2,2	2	0,3	50	7,4
		B02	978	731	81,6	713	312	43,8	268	37,6	54	7,6	37	5,2	4	0,6	38	5,3
501	Quirnbach/Pfalz	E04	443	222	51,5	202	56	27,7	98	48,5	11	5,4	15	7,4	3	1,5	19	9,4
		E99	432	276	65,2	267	85	31,8	149	55,8	10	3,7	5	1,9	2	0,7	16	6,0
		B02	450	329	75,5	322	77	23,9	182	56,5	16	5,0	31	9,6	2	0,6	14	4,3
082	Rehweiler	E04	359	247	73,3	228	44	19,3	121	53,1	19	8,3	23	10,1	6	2,6	15	6,6
		E99	347	175	60,6	164	31	18,9	99	60,4	8	4,9	9	5,5	3	1,8	14	8,5
		B02	352	255	78,0	250	38	15,2	142	56,8	19	7,6	37	14,8	7	2,8	7	2,8
096	Steinbach am Glan	E04	735	354	50,4	322	65	20,2	150	46,6	22	6,8	18	5,6	7	2,2	60	18,6
		E99	750	462	69,5	450	116	25,8	272	60,4	17	3,8	13	2,9	6	1,3	26	5,8
		B02	744	502	73,3	487	102	20,9	283	58,1	31	6,4	32	6,6	8	1,6	31	6,4
101	Wahnwegen	E04	614	318	58,0	294	64	21,8	146	49,7	11	3,7	20	6,8	9	3,1	44	15,0
		E99	613	366	65,2	347	75	21,6	231	66,6	13	3,7	11	3,2	2	0,6	15	4,3
		B02	613	433	79,2	427	75	17,6	291	68,1	18	4,2	23	5,4	8	1,9	12	2,8

## 9. Ergebnisse der kreisangehörigen Gemeinden (ohne Briefwahl)

Schl. Nr.	Gemeinde	Wahl	Wahl- berech- tigte	Wähler	Wahl- betei- ligung	Gültige Stim- men	von den gültigen Stimmen entfielen auf											
			Anzahl	%	Anzahl	%	CDU		SPD		GRÜNE		FDP		PDS		Sonstige	
							Anz.	%	Anz.	%	Anz.	%	Anz.	%	Anz.	%	Anz.	%
	Kusel, VG																	
002	Albessen	E04	107	79	85,9	73	30	41,1	9	12,3	7	9,6	7	9,6	0	0,0	20	27,4
		E99	106	86	84,3	83	32	38,6	23	27,7	5	6,0	10	12,0	4	4,8	9	10,8
		B02	100	79	86,8	76	29	38,2	21	27,6	6	7,9	14	18,4	1	1,3	5	6,6
006	Blaubach	E04	395	241	66,6	226	78	34,5	91	40,3	17	7,5	13	5,8	3	1,3	24	10,6
		E99	384	258	73,5	250	56	22,4	151	60,4	20	8,0	8	3,2	2	0,8	13	5,2
		B02	398	294	82,8	286	66	23,1	158	55,2	25	8,7	31	10,8	1	0,3	5	1,7
015	Dennweiler-Frohnbach	E04	234	140	61,7	131	43	32,8	31	23,7	22	16,8	16	12,2	2	1,5	17	13,0
		E99	229	176	78,9	166	48	28,9	67	40,4	26	15,7	6	3,6	3	1,8	16	9,6
		B02	234	186	83,0	181	48	26,5	83	45,9	21	11,6	19	10,5	2	1,1	8	4,4
018	Ehweiler	E04	166	109	69,9	102	43	42,2	33	32,4	5	4,9	4	3,9	4	3,9	13	12,7
		E99	167	134	82,2	128	52	40,6	58	45,3	4	3,1	2	1,6	0	0,0	12	9,4
		B02	166	128	78,0	127	48	37,8	58	45,7	10	7,9	3	2,4	1	0,8	7	5,5
024	Etschberg	E04	568	276	51,4	260	48	18,5	150	57,7	18	6,9	7	2,7	10	3,8	27	10,4
		E99	579	338	61,6	322	54	16,8	218	67,7	21	6,5	7	2,2	2	0,6	20	6,2
		B02	582	417	78,7	405	76	18,8	279	68,9	25	6,2	11	2,7	3	0,7	11	2,7
034	Haschbach am Remigiusb.	E04	562	299	56,1	284	95	33,5	119	41,9	20	7,0	7	2,5	3	1,1	40	14,1
		E99	580	341	61,2	333	105	31,5	179	53,8	19	5,7	5	1,5	2	0,6	23	6,9
		B02	564	415	81,7	413	112	27,1	233	56,4	32	7,7	23	5,6	2	0,5	11	2,7
039	Herchweiler	E04	410	256	65,8	219	60	27,4	91	41,6	9	4,1	8	3,7	7	3,2	44	20,1
		E99	400	255	68,0	233	52	22,3	146	62,7	9	3,9	6	2,6	3	1,3	17	7,3
		B02	371	271	77,0	267	63	23,6	157	58,8	12	4,5	12	4,5	12	4,5	11	4,1
051	Körborn	E04	300	170	61,4	155	45	29,0	65	41,9	17	11,0	6	3,9	1	0,6	21	13,5
		E99	281	168	63,6	158	46	29,1	92	58,2	6	3,8	1	0,6	1	0,6	12	7,6
		B02	289	207	79,9	204	60	29,4	109	53,4	14	6,9	14	6,9	1	0,5	6	2,9
052	Konken	E04	671	364	63,0	340	88	25,9	154	45,3	19	5,6	13	3,8	5	1,5	61	17,9
		E99	673	422	70,7	408	119	29,2	226	55,4	20	4,9	11	2,7	2	0,5	30	7,4
		B02	664	487	79,8	483	114	23,6	278	57,6	25	5,2	32	6,6	7	1,4	27	5,6
055	Kusel, St	E04	4.265	1.798	46,9	1.716	645	37,6	647	37,7	133	7,8	86	5,0	30	1,7	175	10,2
		E99	4.493	2.257	55,8	2.192	764	34,9	1.028	46,9	100	4,6	108	4,9	31	1,4	161	7,3
		B02	4.285	2.740	72,1	2.675	881	32,9	1.333	49,8	164	6,1	171	6,4	33	1,2	93	3,5
070	Oberalben	E04	223	142	67,9	135	43	31,9	53	39,3	15	11,1	7	5,2	1	0,7	16	11,9
		E99	237	168	71,8	162	58	35,8	79	48,8	11	6,8	7	4,3	1	0,6	6	3,7
		B02	220	177	84,7	172	41	23,8	95	55,2	15	8,7	13	7,6	1	0,6	7	4,1
077	Pfeffelbach	E04	820	462	65,0	426	121	28,4	132	31,0	23	5,4	22	5,2	5	1,2	123	28,9
		E99	837	539	67,8	517	147	28,4	245	47,4	16	3,1	6	1,2	3	0,6	100	19,3
		B02	837	540	71,1	526	142	27,0	246	46,8	31	5,9	45	8,6	4	0,8	58	11,0
084	Reichweiler	E04	463	264	59,9	250	82	32,8	112	44,8	5	2,0	11	4,4	2	0,8	38	15,2
		E99	453	317	72,0	303	85	28,1	180	59,4	7	2,3	0	0,0	0	0,0	31	10,2
		B02	480	366	82,6	358	103	28,8	182	50,8	25	7,0	15	4,2	7	2,0	26	7,3
088	Ruthweiler	E04	405	203	53,7	185	58	31,4	61	33,0	10	5,4	16	8,6	5	2,7	35	18,9
		E99	421	251	60,6	243	69	28,4	121	49,8	10	4,1	12	4,9	4	1,6	27	11,1
		B02	404	309	82,2	303	85	28,1	148	48,8	17	5,6	31	10,2	4	1,3	18	5,9
091	Schellweiler	E04	461	261	62,7	228	61	26,8	112	49,1	8	3,5	8	3,5	2	0,9	37	16,2
		E99	443	265	63,7	250	78	31,2	138	55,2	8	3,2	8	3,2	2	0,8	16	6,4
		B02	461	348	79,8	337	77	22,8	208	61,7	15	4,5	15	4,5	3	0,9	19	5,6
094	Selchenbach	E04	310	187	63,4	160	28	17,5	69	43,1	13	8,1	2	1,3	7	4,4	41	25,6
		E99	293	194	70,0	185	43	23,2	107	57,8	10	5,4	1	0,5	7	3,8	17	9,2
		B02	305	224	79,4	218	24	11,0	142	65,1	22	10,1	11	5,0	12	5,5	7	3,2
097	Thallichtenberg	E04	500	228	55,1	211	78	37,0	79	37,4	9	4,3	13	6,2	2	0,9	30	14,2
		E99	501	303	65,3	289	90	31,1	148	51,2	10	3,5	16	5,5	3	1,0	22	7,6
		B02	496	330	76,0	323	89	27,6	174	53,9	18	5,6	23	7,1	0	0,0	19	5,9
098	Theisbergstegen	E04	602	327	57,8	310	96	31,0	143	46,1	27	8,7	17	5,5	2	0,6	25	8,1
		E99	613	359	61,8	348	98	28,2	209	60,1	11	3,2	10	2,9	2	0,6	18	5,2
		B02	613	449	81,0	431	101	23,4	255	59,2	27	6,3	33	7,7	0	0,0	15	3,5



## 9. Ergebnisse der kreisangehörigen Gemeinden (ohne Briefwahl)

Schl. Nr.	Gemeinde	Wahl	Wahl- berech- tigte	Wähler	Wahl- betei- ligung	Gültige Stim- men	von den gültigen Stimmen entfielen auf											
							CDU		SPD		GRÜNE		FDP		PDS		Sonstige	
							Anzahl	%	Anzahl	%	Anz.	%	Anz.	%	Anz.	%	Anz.	%
001	Lauterecken, VG Adenbach	E04	151	103	75,7	94	28	29,8	40	42,6	9	9,6	3	3,2	4	4,3	10	10,6
		E99	146	110	78,6	105	37	35,2	57	54,3	6	5,7	2	1,9	0	0,0	3	2,9
		B02	149	117	85,4	114	38	33,3	54	47,4	12	10,5	4	3,5	3	2,6	3	2,6
012	Buborn	E04	122	78	69,6	72	42	58,3	6	8,3	3	4,2	8	11,1	2	2,8	11	15,3
		E99	115	76	68,5	67	32	47,8	26	38,8	2	3,0	0	0,0	0	0,0	7	10,4
		B02	113	81	79,4	78	40	51,3	20	25,6	7	9,0	10	12,8	0	0,0	1	1,3
013	Cronenberg	E04	162	95	65,5	87	33	37,9	28	32,2	1	1,1	5	5,7	1	1,1	19	21,8
		E99	165	118	75,6	116	43	37,1	61	52,6	1	0,9	1	0,9	0	0,0	10	8,6
		B02	163	123	79,4	118	28	23,7	65	55,1	5	4,2	9	7,6	0	0,0	11	9,3
014	Deimberg	E04	91	60	69,0	50	13	26,0	19	38,0	2	4,0	2	4,0	2	4,0	12	24,0
		E99	98	80	84,2	76	17	22,4	44	57,9	4	5,3	0	0,0	0	0,0	11	14,5
		B02	94	72	78,3	72	22	30,6	38	52,8	6	8,3	2	2,8	0	0,0	4	5,6
029	Ginsweiler	E04	264	162	81,8	152	50	32,9	68	44,7	6	3,9	5	3,3	3	2,0	20	13,2
		E99	271	180	77,6	171	41	24,0	107	62,6	8	4,7	1	0,6	1	0,6	13	7,6
		B02	269	179	72,5	173	43	24,9	94	54,3	13	7,5	6	3,5	1	0,6	16	9,2
030	Glanbrücken	E04	426	240	58,3	222	61	27,5	85	38,3	14	6,3	16	7,2	4	1,8	42	18,9
		E99	417	249	61,9	242	68	28,1	130	53,7	11	4,5	11	4,5	2	0,8	20	8,3
		B02	441	292	69,7	290	67	23,1	148	51,0	22	7,6	26	9,0	6	2,1	21	7,2
033	Grumbach	E04	438	217	54,0	204	62	30,4	73	35,8	16	7,8	22	10,8	4	2,0	27	13,2
		E99	452	273	65,3	264	70	26,5	133	50,4	13	4,9	17	6,4	6	2,3	25	9,5
		B02	452	303	73,2	295	66	22,4	144	48,8	28	9,5	34	11,5	4	1,4	19	6,4
035	Hausweiler	E04	71	48	72,7	45	21	46,7	19	42,2	2	4,4	0	0,0	0	0,0	3	6,7
		E99	67	52	85,2	45	18	40,0	26	57,8	0	0,0	0	0,0	0	0,0	1	2,2
		B02	68	47	75,8	45	14	31,1	25	55,6	2	4,4	4	8,9	0	0,0	0	0,0
038	Heinzenhausen	E04	242	163	70,6	154	62	40,3	51	33,1	2	1,3	9	5,8	1	0,6	29	18,8
		E99	234	154	68,8	148	67	45,3	62	41,9	3	2,0	1	0,7	1	0,7	14	9,5
		B02	237	199	87,7	193	60	31,1	87	45,1	4	2,1	23	11,9	5	2,6	14	7,3
040	Herren-Sulzbach	E04	146	114	82,6	100	46	46,0	20	20,0	9	9,0	10	10,0	0	0,0	15	15,0
		E99	163	122	80,3	118	46	39,0	54	45,8	5	4,2	2	1,7	0	0,0	11	9,3
		B02	163	121	79,6	117	42	35,9	53	45,3	7	6,0	11	9,4	0	0,0	4	3,4
043	Hohenöllen	E04	321	182	60,7	169	45	26,6	49	29,0	9	5,3	18	10,7	0	0,0	48	28,4
		E99	356	250	76,7	242	74	30,6	125	51,7	9	3,7	5	2,1	0	0,0	29	12,0
		B02	332	228	73,8	221	52	23,5	113	51,1	8	3,6	18	8,1	3	1,4	27	12,2
044	Hornberg	E04	191	116	61,7	108	37	34,3	44	40,7	7	6,5	9	8,3	1	0,9	10	9,3
		E99	182	110	61,5	108	22	20,4	51	47,2	6	5,6	12	11,1	0	0,0	17	15,7
		B02	188	143	79,0	138	26	18,8	76	55,1	8	5,8	18	13,0	0	0,0	10	7,2
045	Hoppstädten	E04	288	159	60,0	153	62	40,5	54	35,3	5	3,3	17	11,1	1	0,7	14	9,2
		E99	308	198	74,4	193	78	40,4	92	47,7	2	1,0	8	4,1	1	0,5	12	6,2
		B02	288	198	75,6	197	77	39,1	89	45,2	8	4,1	13	6,6	1	0,5	9	4,6
049	Kappeln	E04	173	114	66,7	108	55	50,9	35	32,4	6	5,6	6	5,6	1	0,9	5	4,6
		E99	180	125	70,2	124	65	52,4	40	32,3	6	4,8	0	0,0	0	0,0	13	10,5
		B02	173	120	71,9	118	44	37,3	53	44,9	4	3,4	10	8,5	0	0,0	7	5,9
050	Kirrweiler	E04	167	111	68,9	104	31	29,8	50	48,1	1	1,0	7	6,7	1	1,0	14	13,5
		E99	171	126	75,4	123	38	30,9	70	56,9	1	0,8	8	6,5	0	0,0	6	4,9
		B02	168	131	81,9	130	32	24,6	74	56,9	3	2,3	15	11,5	2	1,5	4	3,1
057	Langweiler	E04	234	137	60,6	126	43	34,1	56	44,4	9	7,1	12	9,5	0	0,0	6	4,8
		E99	239	131	58,0	127	37	29,1	69	54,3	6	4,7	9	7,1	0	0,0	6	4,7
		B02	228	158	76,0	155	42	27,1	92	59,4	7	4,5	7	4,5	0	0,0	7	4,5
058	Lauterecken,St	E04	1.801	876	55,9	824	340	41,3	243	29,5	46	5,6	89	10,8	4	0,5	102	12,4
		E99	1.852	1.009	61,5	974	410	42,1	388	39,8	17	1,7	64	6,6	9	0,9	86	8,8
		B02	1.845	1.112	67,7	1.071	394	36,8	437	40,8	51	4,8	119	11,1	13	1,2	57	5,3
060	Lohnweiler	E04	377	222	65,9	209	74	35,4	69	33,0	13	6,2	16	7,7	1	0,5	36	17,2
		E99	362	234	70,3	232	55	23,7	129	55,6	5	2,2	6	2,6	2	0,9	35	15,1
		B02	358	279	83,0	274	88	32,1	133	48,5	9	3,3	27	9,9	4	1,5	13	4,7
061	Medard	E04	449	222	58,3	209	64	30,6	73	34,9	11	5,3	27	12,9	1	0,5	33	15,8
		E99	463	259	75,7	246	83	33,7	118	48,0	13	5,3	12	4,9	0	0,0	20	8,1
		B02	453	274	67,2	270	78	28,9	121	44,8	13	4,8	40	14,8	1	0,4	17	6,3

## 9. Ergebnisse der kreisangehörigen Gemeinden (ohne Briefwahl)

Schl. Nr.	Gemeinde	Wahl	Wahlberechtigte	Wähler	Wahlbeteiligung	Gültige Stimmen	von den gültigen Stimmen entfielen auf											
							CDU		SPD		GRÜNE		FDP		PDS		Sonstige	
			Anzahl		%	Anzahl	Anz.	%	Anz.	%	Anz.	%	Anz.	%	Anz.	%	Anz.	%
062	Merzweiler	E04	156	96	64,4	92	31	33,7	24	26,1	9	9,8	13	14,1	0	0,0	15	16,3
		E99	161	91	62,3	89	44	49,4	26	29,2	7	7,9	3	3,4	0	0,0	9	10,1
		B02	154	120	80,0	119	42	35,3	46	38,7	5	4,2	20	16,8	0	0,0	6	5,0
065	Nerzweiler	E04	107	54	51,9	51	19	37,3	20	39,2	3	5,9	0	0,0	1	2,0	8	15,7
		E99	111	56	52,3	55	12	21,8	31	56,4	2	3,6	1	1,8	0	0,0	9	16,4
		B02	114	81	72,3	78	12	15,4	43	55,1	7	9,0	6	7,7	2	2,6	8	10,3
074	Odenbach	E04	760	384	52,2	365	113	31,0	142	38,9	22	6,0	22	6,0	5	1,4	61	16,7
		E99	847	412	50,0	393	123	31,3	215	54,7	11	2,8	10	2,5	2	0,5	32	8,1
		B02	785	522	72,4	511	134	26,2	260	50,9	23	4,5	43	8,4	17	3,3	34	6,7
075	Offenbach-Hundheim	E04	1.047	554	57,1	521	147	28,2	193	37,0	46	8,8	32	6,1	9	1,7	94	18,0
		E99	1.034	642	65,0	618	189	30,6	298	48,2	30	4,9	29	4,7	8	1,3	64	10,4
		B02	1.038	724	74,6	706	177	25,1	358	50,7	60	8,5	63	8,9	9	1,3	39	5,5
095	Sankt Julian	E04	1.015	576	61,1	536	121	22,6	265	49,4	47	8,8	30	5,6	5	0,9	68	12,7
		E99	1.047	654	67,1	632	158	25,0	380	60,1	20	3,2	24	3,8	5	0,8	45	7,1
		B02	1.021	737	77,4	716	109	15,2	474	66,2	47	6,6	58	8,1	9	1,3	19	2,7
100	Unterjeckenbach	E04	96	57	63,3	55	23	41,8	18	32,7	0	0,0	9	16,4	0	0,0	5	9,1
		E99	94	67	72,8	64	29	45,3	27	42,2	0	0,0	2	3,1	0	0,0	6	9,4
		B02	94	75	81,5	74	25	33,8	35	47,3	4	5,4	7	9,5	0	0,0	3	4,1
104	Wiesweiler	E04	392	187	50,7	174	51	29,3	67	38,5	12	6,9	19	10,9	1	0,6	24	13,8
		E99	406	223	59,0	218	70	32,1	115	52,8	7	3,2	10	4,6	1	0,5	15	6,9
		B02	399	276	76,2	271	76	28,0	142	52,4	15	5,5	24	8,9	2	0,7	12	4,4
004	Schönenberg-Kübelberg, VG	E04	1.143	737	70,2	668	144	21,6	287	43,0	45	6,7	42	6,3	7	1,0	143	21,4
		E99	1.151	783	73,4	745	121	16,2	474	63,6	43	5,8	27	3,6	6	0,8	74	9,9
		B02	1.139	842	79,0	828	170	20,5	515	62,2	46	5,6	43	5,2	8	1,0	46	5,6
011	Brücken	E04	1.935	1.056	61,6	961	501	52,1	198	20,6	69	7,2	35	3,6	18	1,9	140	14,6
		E99	1.952	1.171	67,2	1.132	610	53,9	367	32,4	54	4,8	24	2,1	4	0,4	73	6,4
		B02	1.937	1.437	83,5	1.396	645	46,2	504	36,1	84	6,0	75	5,4	22	1,6	66	4,7
016	Dittweiler	E04	701	432	67,2	392	100	25,5	177	45,2	24	6,1	18	4,6	2	0,5	71	18,1
		E99	704	493	74,2	487	125	25,7	284	58,3	14	2,9	16	3,3	1	0,2	47	9,7
		B02	708	536	80,8	528	113	21,4	292	55,3	26	4,9	54	10,2	9	1,7	34	6,4
027	Frohnhofen	E04	449	307	75,4	281	57	20,3	118	42,0	20	7,1	18	6,4	4	1,4	64	22,8
		E99	431	305	75,9	292	71	24,3	169	57,9	9	3,1	10	3,4	2	0,7	31	10,6
		B02	439	321	79,5	315	67	21,3	186	59,0	17	5,4	28	8,9	3	1,0	14	4,4
032	Gries	E04	783	412	65,8	373	100	26,8	164	44,0	26	7,0	11	2,9	3	0,8	69	18,5
		E99	819	475	71,9	455	134	29,5	255	56,0	20	4,4	4	0,9	3	0,7	39	8,6
		B02	797	532	77,6	520	154	29,6	261	50,2	37	7,1	31	6,0	7	1,3	30	5,8
076	Ohmbach	E04	684	462	78,2	444	212	47,7	113	25,5	33	7,4	5	1,1	9	2,0	72	16,2
		E99	667	391	63,7	385	183	47,5	140	36,4	22	5,7	3	0,8	1	0,3	36	9,4
		B02	670	508	81,2	498	215	43,2	201	40,4	37	7,4	21	4,2	4	0,8	20	4,0
092	Schönenberg-Kübelberg	E04	4.515	2.220	54,5	2.082	963	46,3	537	25,8	121	5,8	75	3,6	24	1,2	362	17,4
		E99	4.262	2.529	66,6	2.459	1.223	49,7	881	35,8	62	2,5	46	1,9	10	0,4	237	9,6
		B02	4.469	3.122	77,0	3.048	1.312	43,0	1.169	38,4	138	4,5	188	6,2	27	0,9	214	7,0
010	Breitenbach	E04	1.655	935	62,0	875	273	31,2	348	39,8	79	9,0	35	4,0	20	2,3	120	13,7
		E99	1.638	995	68,2	977	309	31,6	484	49,5	59	6,0	12	1,2	10	1,0	103	10,5
		B02	1.644	1.198	82,5	1.166	332	28,5	587	50,3	96	8,2	79	6,8	10	0,9	62	5,3
017	Dunzweiler	E04	788	425	62,8	409	153	37,4	157	38,4	22	5,4	20	4,9	3	0,7	54	13,2
		E99	793	419	63,5	407	135	33,2	227	55,8	19	4,7	5	1,2	3	0,7	18	4,4
		B02	782	542	82,1	536	148	27,6	267	49,8	35	6,5	53	9,9	6	1,1	27	5,0
102	Waldmohr	E04	4.098	1.643	45,0	1.571	586	37,3	491	31,3	119	7,6	108	6,9	7	0,4	260	16,5
		E99	4.064	1.973	55,2	1.918	740	38,6	871	45,4	73	3,8	59	3,1	26	1,4	149	7,8
		B02	4.156	2.678	72,9	2.629	942	35,8	1.123	42,7	162	6,2	224	8,5	37	1,4	141	5,4

## 9. Ergebnisse der kreisangehörigen Gemeinden (ohne Briefwahl)

Schl. Nr.	Gemeinde	Wahl	Wahl- berech- tigte	Wähler	Wahl- betei- ligung	Gültige Stim- men	von den gültigen Stimmen entfielen auf											
							CDU		SPD		GRÜNE		FDP		PDS		Sonstige	
							Anzahl	%	Anzahl	%	Anz.	%	Anz.	%	Anz.	%	Anz.	%
	Wolfstein, VG																	
005	Aschbach	E04	291	171	60,0	153	35	22,9	73	47,7	7	4,6	7	4,6	1	0,7	30	19,6
		E99	282	170	63,0	162	39	24,1	104	64,2	3	1,9	1	0,6	0	0,0	15	9,3
		B02	289	186	68,9	183	46	25,1	92	50,3	13	7,1	17	9,3	1	0,5	14	7,7
019	Einöllen	E04	405	232	65,4	213	89	41,8	65	30,5	8	3,8	14	6,6	1	0,5	36	16,9
		E99	417	250	64,6	245	62	25,3	129	52,7	3	1,2	8	3,3	1	0,4	42	17,1
		B02	399	266	71,5	262	79	30,2	144	55,0	13	5,0	18	6,9	1	0,4	7	2,7
023	Eßweiler	E04	378	264	72,1	242	61	25,2	90	37,2	11	4,5	12	5,0	4	1,7	64	26,4
		E99	419	298	74,9	279	83	29,7	146	52,3	9	3,2	9	3,2	3	1,1	29	10,4
		B02	399	274	71,5	267	56	21,0	149	55,8	14	5,2	27	10,1	5	1,9	16	6,0
036	Hefersweiler	E04	444	307	75,8	272	93	34,2	99	36,4	14	5,1	29	10,7	3	1,1	34	12,5
		E99	462	283	62,9	272	78	28,7	152	55,9	8	2,9	7	2,6	5	1,8	22	8,1
		B02	461	317	72,7	313	74	23,6	177	56,5	13	4,2	26	8,3	5	1,6	18	5,8
042	Hinzweiler	E04	345	203	65,7	186	47	25,3	86	46,2	14	7,5	9	4,8	2	1,1	28	15,1
		E99	371	258	74,6	240	69	28,8	122	50,8	8	3,3	8	3,3	0	0,0	33	13,8
		B02	350	231	71,3	229	64	27,9	119	52,0	11	4,8	21	9,2	2	0,9	12	5,2
048	Jettenbach	E04	719	437	62,2	386	93	24,1	170	44,0	38	9,8	32	8,3	6	1,6	47	12,2
		E99	748	502	70,5	473	103	21,8	286	60,5	28	5,9	19	4,0	3	0,6	34	7,2
		B02	709	514	77,1	496	87	17,5	304	61,3	36	7,3	42	8,5	7	1,4	20	4,0
053	Kreimbach-Kaulbach	E04	763	425	62,5	375	145	38,7	114	30,4	25	6,7	26	6,9	5	1,3	60	16,0
		E99	759	486	69,1	465	178	38,3	216	46,5	15	3,2	15	3,2	2	0,4	39	8,4
		B02	742	511	76,7	496	130	26,2	257	51,8	34	6,9	49	9,9	5	1,0	21	4,2
069	Nußbach	E04	531	341	73,7	324	90	27,8	118	36,4	22	6,8	29	9,0	9	2,8	56	17,3
		E99	547	379	78,0	364	115	31,6	192	52,7	15	4,1	12	3,3	4	1,1	26	7,1
		B02	534	364	77,4	362	110	30,4	187	51,7	17	4,7	29	8,0	5	1,4	14	3,9
072	Oberweiler im Tal	E04	160	95	64,6	90	39	43,3	26	28,9	2	2,2	7	7,8	3	3,3	13	14,4
		E99	161	107	70,9	101	48	47,5	40	39,6	1	1,0	6	5,9	0	0,0	6	5,9
		B02	159	108	71,5	105	37	35,2	57	54,3	4	3,8	6	5,7	0	0,0	1	1,0
073	Oberweiler-Tiefenbach	E04	245	154	66,7	150	62	41,3	61	40,7	3	2,0	4	2,7	2	1,3	18	12,0
		E99	230	128	60,7	120	47	39,2	54	45,0	3	2,5	3	2,5	0	0,0	13	10,8
		B02	243	176	78,2	175	69	39,4	81	46,3	4	2,3	16	9,1	2	1,1	3	1,7
085	Reipoltskirchen	E04	349	165	52,2	150	65	43,3	47	31,3	8	5,3	5	3,3	2	1,3	23	15,3
		E99	329	194	65,3	188	85	45,2	75	39,9	8	4,3	8	4,3	1	0,5	11	5,9
		B02	329	211	72,5	208	80	38,5	85	40,9	15	7,2	13	6,3	2	1,0	13	6,3
086	Relsberg	E04	163	110	73,3	104	24	23,1	40	38,5	13	12,5	10	9,6	0	0,0	17	16,3
		E99	158	111	78,2	104	32	30,8	58	55,8	7	6,7	3	2,9	0	0,0	4	3,8
		B02	167	111	75,5	110	31	28,2	49	44,5	9	8,2	12	10,9	2	1,8	7	6,4
087	Rothselberg	E04	591	314	54,5	281	105	37,4	94	33,5	15	5,3	17	6,0	3	1,1	47	16,7
		E99	587	381	66,8	363	115	31,7	185	51,0	17	4,7	10	2,8	1	0,3	35	9,6
		B02	584	430	77,5	422	126	29,9	220	52,1	26	6,2	32	7,6	1	0,2	17	4,0
090	Rutsweiler a.d.Lauter	E04	290	164	62,6	137	47	34,3	48	35,0	6	4,4	11	8,0	2	1,5	23	16,8
		E99	286	200	76,0	190	60	31,6	97	51,1	8	4,2	4	2,1	4	2,1	17	8,9
		B02	299	207	73,4	202	59	29,2	102	50,5	9	4,5	20	9,9	4	2,0	8	4,0
105	Wolfstein,St	E04	1.603	615	46,0	583	240	41,2	188	32,2	36	6,2	48	8,2	9	1,5	62	10,6
		E99	1.611	811	58,9	798	317	39,7	333	41,7	38	4,8	37	4,6	7	0,9	66	8,3
		B02	1.591	1.066	74,7	1.035	321	31,0	495	47,8	73	7,1	93	9,0	10	1,0	43	4,2
339	Mainz-Bingen, Landkreis																	
005	Bingen am Rhein, verbandsfreie Gemeinde	E04	18.775	7.209	43,9	6.925	3.296	47,6	1.746	25,2	745	10,8	466	6,7	94	1,4	578	8,3
		E99	18.814	8.603	52,1	8.392	4.466	53,2	2.700	32,2	497	5,9	311	3,7	80	1,0	338	4,0
		B02	18.748	12.014	76,8	11.819	4.769	40,4	4.447	37,6	1.029	8,7	1.064	9,0	149	1,3	361	3,1
009	Budenheim, verbandsfreie Gemeinde	E04	6.082	2.463	47,9	2.373	1.113	46,9	574	24,2	306	12,9	135	5,7	25	1,1	220	9,3
		E99	6.027	2.623	51,0	2.568	1.228	47,8	872	34,0	216	8,4	112	4,4	39	1,5	101	3,9
		B02	6.073	3.861	80,0	3.821	1.448	37,9	1.490	39,0	398	10,4	355	9,3	41	1,1	89	2,3
030	Ingelheim am Rhein, verbandsfreie Gemeinde	E04	18.723	7.765	46,5	7.500	3.022	40,3	1.945	25,9	1.176	15,7	649	8,7	95	1,3	613	8,2
		E99	18.468	8.557	52,0	8.381	3.878	46,3	2.909	34,7	743	8,9	411	4,9	96	1,1	344	4,1
		B02	18.606	12.341	79,4	12.205	4.119	33,7	4.874	39,9	1.465	12,0	1.269	10,4	138	1,1	340	2,8

## 9. Ergebnisse der kreisangehörigen Gemeinden (ohne Briefwahl)

Schl. Nr.	Gemeinde	Wahl	Wahl- berech- tigte	Wähler	Wahl- betei- ligung	Gültige Stim- men	von den gültigen Stimmen entfielen auf											
							CDU		SPD		GRÜNE		FDP		PDS		Sonstige	
			Anzahl	%	Anzahl	%	Anz.	%	Anz.	%	Anz.	%	Anz.	%	Anz.	%		
006	Bodenheim	E04	5.274	2.644	63,3	2.554	1.139	44,6	624	24,4	354	13,9	185	7,2	36	1,4	216	8,5
		E99	4.972	2.721	67,2	2.662	1.396	52,4	813	30,5	216	8,1	100	3,8	16	0,6	121	4,5
		B02	5.131	3.473	84,2	3.438	1.390	40,4	1.247	36,3	349	10,2	360	10,5	20	0,6	72	2,1
020	Gau-Bischofsheim	E04	1.551	748	65,0	724	294	40,6	177	24,4	88	12,2	70	9,7	7	1,0	88	12,2
		E99	1.564	930	72,6	913	434	47,5	285	31,2	71	7,8	66	7,2	7	0,8	50	5,5
		B02	1.573	1.090	88,6	1.080	388	35,9	372	34,4	129	11,9	149	13,8	8	0,7	34	3,1
026	Harxheim	E04	1.531	894	70,0	867	351	40,5	260	30,0	103	11,9	43	5,0	14	1,6	96	11,1
		E99	1.493	825	65,4	807	376	46,6	290	35,9	69	8,6	26	3,2	7	0,9	39	4,8
		B02	1.523	1.118	87,5	1.105	367	33,2	447	40,5	128	11,6	112	10,1	14	1,3	37	3,3
034	Lörzweiler	E04	1.551	872	68,6	844	400	47,4	221	26,2	95	11,3	45	5,3	8	0,9	75	8,9
		E99	1.448	850	72,6	831	427	51,4	275	33,1	57	6,9	32	3,9	3	0,4	37	4,5
		B02	1.527	1.119	87,4	1.111	428	38,5	419	37,7	96	8,6	137	12,3	9	0,8	22	2,0
039	Nackenheim	E04	3.758	1.791	57,1	1.713	750	43,8	460	26,9	213	12,4	89	5,2	30	1,8	171	10,0
		E99	3.657	2.086	65,8	2.020	906	44,9	770	38,1	132	6,5	55	2,7	22	1,1	135	6,7
		B02	3.756	2.592	84,3	2.569	946	36,8	1.054	41,0	288	11,2	190	7,4	22	0,9	69	2,7
Gau-Algesheim, VG																		
001	Appenheim	E04	1.109	633	64,8	603	261	43,3	182	30,2	64	10,6	47	7,8	3	0,5	46	7,6
		E99	1.045	660	70,1	643	298	46,3	249	38,7	38	5,9	38	5,9	1	0,2	19	3,0
		B02	1.075	765	81,1	758	268	35,4	341	45,0	55	7,3	79	10,4	2	0,3	13	1,7
008	Bubenheim	E04	650	363	59,3	335	130	38,8	90	26,9	48	14,3	29	8,7	5	1,5	33	9,9
		E99	630	379	64,2	369	162	43,9	142	38,5	22	6,0	23	6,2	4	1,1	16	4,3
		B02	640	483	81,9	478	141	29,5	209	43,7	52	10,9	50	10,5	8	1,7	18	3,8
016	Engelstadt	E04	570	297	56,4	287	106	36,9	81	28,2	30	10,5	23	8,0	7	2,4	40	13,9
		E99	533	323	66,7	311	126	40,5	116	37,3	24	7,7	22	7,1	3	1,0	20	6,4
		B02	563	401	78,8	395	126	31,9	158	40,0	40	10,1	49	12,4	5	1,3	17	4,3
019	Gau-Algesheim,St	E04	5.020	2.340	56,1	2.258	1.136	50,3	525	23,3	289	12,8	122	5,4	23	1,0	163	7,2
		E99	4.814	2.423	61,8	2.363	1.264	53,5	765	32,4	175	7,4	70	3,0	18	0,8	71	3,0
		B02	4.901	3.368	83,4	3.334	1.416	42,5	1.180	35,4	341	10,2	292	8,8	25	0,7	80	2,4
041	Nieder-Hilbersheim	E04	496	318	74,1	300	123	41,0	79	26,3	19	6,3	34	11,3	2	0,7	43	14,3
		E99	453	309	77,3	294	135	45,9	114	38,8	8	2,7	16	5,4	1	0,3	20	6,8
		B02	493	379	87,1	376	144	38,3	149	39,6	20	5,3	45	12,0	2	0,5	16	4,3
046	Ober-Hilbersheim	E04	789	417	61,0	383	157	41,0	95	24,8	41	10,7	41	10,7	3	0,8	46	12,0
		E99	751	459	65,5	443	194	43,8	145	32,7	29	6,5	37	8,4	8	1,8	30	6,8
		B02	769	565	83,2	555	182	32,8	226	40,7	57	10,3	74	13,3	6	1,1	10	1,8
048	Ockenheim	E04	1.776	891	62,9	854	434	50,8	215	25,2	80	9,4	67	7,8	4	0,5	54	6,3
		E99	1.727	953	66,1	929	567	61,0	243	26,2	49	5,3	33	3,6	6	0,6	31	3,3
		B02	1.757	1.274	85,6	1.262	581	46,0	434	34,4	89	7,1	122	9,7	10	0,8	26	2,1
051	Schwabenheim a.d.Selz	E04	1.929	978	58,2	925	336	36,3	257	27,8	142	15,4	81	8,8	21	2,3	88	9,5
		E99	1.881	1.006	60,6	978	400	40,9	345	35,3	90	9,2	82	8,4	10	1,0	51	5,2
		B02	1.911	1.340	84,0	1.323	448	33,9	539	40,7	131	9,9	150	11,3	23	1,7	32	2,4
Guntersblum, VG																		
013	Dolgesheim	E04	740	448	83,1	429	139	32,4	172	40,1	37	8,6	23	5,4	6	1,4	52	12,1
		E99	759	492	75,9	476	176	37,0	219	46,0	33	6,9	15	3,2	2	0,4	31	6,5
		B02	730	530	86,9	521	161	30,9	252	48,4	29	5,6	44	8,4	6	1,2	29	5,6
201	Dorn-Dürkheim	E04	719	421	72,3	394	160	40,6	120	30,5	35	8,9	29	7,4	2	0,5	48	12,2
		E99	684	441	73,6	420	172	41,0	194	46,2	18	4,3	17	4,0	2	0,5	17	4,0
		B02	704	498	81,6	493	178	36,1	199	40,4	39	7,9	48	9,7	9	1,8	20	4,1
015	Eimsheim	E04	444	215	56,4	202	79	39,1	68	33,7	13	6,4	12	5,9	2	1,0	28	13,9
		E99	442	243	70,6	229	89	38,9	101	44,1	7	3,1	14	6,1	3	1,3	15	6,6
		B02	442	303	79,9	292	109	37,3	118	40,4	14	4,8	43	14,7	2	0,7	6	2,1
024	Guntersblum	E04	2.942	1.345	56,4	1.241	428	34,5	421	33,9	153	12,3	85	6,8	17	1,4	137	11,0
		E99	2.887	1.519	64,4	1.462	544	37,2	654	44,7	113	7,7	52	3,6	16	1,1	83	5,7
		B02	2.938	1.869	77,9	1.833	579	31,6	835	45,6	163	8,9	184	10,0	24	1,3	48	2,6

## 9. Ergebnisse der kreisangehörigen Gemeinden (ohne Briefwahl)

Schl. Nr.	Gemeinde	Wahl	Wahl- berech- tigte	Wähler	Wahl- betei- ligung	Gültige Stim- men	von den gültigen Stimmen entfielen auf											
			Anzahl	%	Anzahl	%	CDU		SPD		GRÜNE		FDP		PDS		Sonstige	
							Anz.	%	Anz.	%	Anz.	%	Anz.	%	Anz.	%	Anz.	%
028	Hillesheim	E04	477	289	74,3	268	101	37,7	106	39,6	12	4,5	15	5,6	5	1,9	29	10,8
		E99	446	305	82,2	291	121	41,6	131	45,0	11	3,8	15	5,2	0	0,0	13	4,5
		B02	478	356	83,0	347	135	38,9	156	45,0	18	5,2	33	9,5	3	0,9	2	0,6
035	Ludwigshöhe	E04	439	257	73,6	236	129	54,7	43	18,2	14	5,9	17	7,2	0	0,0	33	14,0
		E99	430	267	72,4	260	139	53,5	75	28,8	8	3,1	18	6,9	2	0,8	18	6,9
		B02	442	328	83,5	324	134	41,4	122	37,7	19	5,9	33	10,2	3	0,9	13	4,0
059	Uelversheim	E04	880	520	75,8	490	172	35,1	159	32,4	71	14,5	32	6,5	3	0,6	53	10,8
		E99	818	517	74,8	500	191	38,2	231	46,2	32	6,4	18	3,6	3	0,6	25	5,0
		B02	870	642	85,1	633	194	30,6	273	43,1	73	11,5	70	11,1	5	0,8	18	2,8
064	Weinolsheim	E04	545	314	73,7	303	122	40,3	79	26,1	29	9,6	37	12,2	4	1,3	32	10,6
		E99	525	315	76,8	306	149	48,7	103	33,7	19	6,2	16	5,2	1	0,3	18	5,9
		B02	533	348	80,9	343	128	37,3	125	36,4	34	9,9	46	13,4	1	0,3	9	2,6
066	Wintersheim	E04	236	171	81,4	161	58	36,0	39	24,2	8	5,0	22	13,7	2	1,2	32	19,9
		E99	228	178	84,8	169	69	40,8	65	38,5	7	4,1	16	9,5	1	0,6	11	6,5
		B02	234	189	90,4	186	54	29,0	74	39,8	12	6,5	37	19,9	0	0,0	9	4,8
Heidesheim am Rhein, VG																		
027	Heidesheim am Rhein	E04	5.351	2.438	53,7	2.344	997	42,5	543	23,2	365	15,6	175	7,5	41	1,7	223	9,5
		E99	4.986	2.648	61,6	2.586	1.308	50,6	845	32,7	190	7,3	103	4,0	30	1,2	110	4,3
		B02	5.245	3.338	78,5	3.300	1.227	37,2	1.257	38,1	353	10,7	319	9,7	47	1,4	97	2,9
061	Wackernheim	E04	1.863	1.004	63,9	967	359	37,1	267	27,6	175	18,1	75	7,8	10	1,0	81	8,4
		E99	1.643	968	68,1	947	358	37,8	344	36,3	122	12,9	59	6,2	12	1,3	52	5,5
		B02	1.788	1.241	83,6	1.227	402	32,8	463	37,7	199	16,2	127	10,4	6	0,5	30	2,4
Nieder-Olm, VG																		
017	Essenheim	E04	2.266	1.112	57,6	1.065	340	31,9	361	33,9	177	16,6	85	8,0	11	1,0	91	8,5
		E99	2.112	1.151	65,9	1.122	408	36,4	457	40,7	131	11,7	61	5,4	13	1,2	52	4,6
		B02	2.199	1.519	83,9	1.498	420	28,0	676	45,1	189	12,6	172	11,5	13	0,9	28	1,9
031	Jugenheim in Rheinhessen	E04	1.207	610	65,6	591	176	29,8	231	39,1	72	12,2	54	9,1	9	1,5	49	8,3
		E99	1.065	605	71,0	589	188	31,9	285	48,4	36	6,1	41	7,0	9	1,5	30	5,1
		B02	1.202	842	85,1	828	234	28,3	361	43,6	70	8,5	124	15,0	17	2,1	22	2,7
032	Klein-Winternheim	E04	2.633	1.333	60,5	1.302	628	48,2	268	20,6	211	16,2	101	7,8	13	1,0	81	6,2
		E99	2.525	1.476	66,5	1.455	790	54,3	381	26,2	138	9,5	77	5,3	21	1,4	48	3,3
		B02	2.616	1.863	86,9	1.844	799	43,3	569	30,9	212	11,5	201	10,9	16	0,9	47	2,5
042	Nieder-Olm	E04	6.158	2.622	54,5	2.534	1.149	45,3	666	26,3	347	13,7	143	5,6	28	1,1	201	7,9
		E99	5.606	2.769	62,4	2.718	1.367	50,3	913	33,6	181	6,7	85	3,1	26	1,0	146	5,4
		B02	5.929	3.779	81,7	3.752	1.491	39,7	1.381	36,8	441	11,8	327	8,7	34	0,9	78	2,1
047	Ober-Olm	E04	3.135	1.442	58,4	1.403	563	40,1	411	29,3	188	13,4	110	7,8	17	1,2	114	8,1
		E99	3.065	1.677	64,4	1.644	786	47,8	575	35,0	130	7,9	61	3,7	20	1,2	72	4,4
		B02	3.084	1.963	81,3	1.936	707	36,5	723	37,3	225	11,6	213	11,0	21	1,1	47	2,4
054	Sörgenloch	E04	860	464	68,1	437	216	49,4	106	24,3	57	13,0	28	6,4	4	0,9	26	5,9
		E99	760	439	72,6	428	231	54,0	136	31,8	29	6,8	17	4,0	2	0,5	13	3,0
		B02	776	565	87,9	553	236	42,7	191	34,5	45	8,1	57	10,3	6	1,1	18	3,3
057	Stadecken-Elsheim	E04	3.351	1.598	59,2	1.544	578	37,4	450	29,1	237	15,3	137	8,9	20	1,3	122	7,9
		E99	3.190	1.646	63,4	1.614	640	39,7	640	39,7	162	10,0	84	5,2	19	1,2	69	4,3
		B02	3.321	2.291	83,4	2.268	726	32,0	902	39,8	274	12,1	313	13,8	19	0,8	34	1,5
067	Zornheim	E04	2.786	1.270	57,9	1.212	624	51,5	259	21,4	156	12,9	74	6,1	10	0,8	89	7,3
		E99	2.748	1.538	67,0	1.503	720	47,9	512	34,1	130	8,6	63	4,2	11	0,7	67	4,5
		B02	2.787	1.908	85,3	1.893	802	42,4	629	33,2	211	11,1	186	9,8	12	0,6	53	2,8
Nierstein-Oppenheim, VG																		
010	Dalheim	E04	781	435	70,6	414	157	37,9	123	29,7	36	8,7	41	9,9	4	1,0	53	12,8
		E99	784	510	79,7	495	189	38,2	207	41,8	22	4,4	29	5,9	10	2,0	38	7,7
		B02	797	594	85,8	585	175	29,9	243	41,5	55	9,4	79	13,5	9	1,5	24	4,1
011	Dexheim	E04	1.143	589	59,6	557	198	35,5	128	23,0	84	15,1	61	11,0	5	0,9	81	14,5
		E99	1.057	601	65,7	588	254	43,2	212	36,1	36	6,1	34	5,8	7	1,2	45	7,7
		B02	1.144	806	82,4	793	265	33,4	317	40,0	81	10,2	92	11,6	10	1,3	28	3,5

## 9. Ergebnisse der kreisangehörigen Gemeinden (ohne Briefwahl)

Schl. Nr.	Gemeinde	Wahl	Wahl- berech- tigte	Wähler	Wahl- betei- ligung	Gültige Stim- men	von den gültigen Stimmen entfielen auf											
			Anzahl	%	Anzahl	%	CDU		SPD		GRÜNE		FDP		PDS		Sonstige	
							Anz.	%	Anz.	%	Anz.	%	Anz.	%	Anz.	%	Anz.	%
012	Dienheim	E04	1.472	741	68,5	694	245	35,3	237	34,1	89	12,8	37	5,3	10	1,4	76	11,0
		E99	1.326	752	77,1	718	261	36,4	343	47,8	44	6,1	26	3,6	8	1,1	36	5,0
		B02	1.430	980	84,7	966	313	32,4	450	46,6	94	9,7	68	7,0	17	1,8	24	2,5
018	Friesenheim	E04	504	312	69,6	288	118	41,0	68	23,6	22	7,6	25	8,7	5	1,7	50	17,4
		E99	452	297	78,4	287	128	44,6	111	38,7	22	7,7	13	4,5	1	0,3	12	4,2
		B02	480	344	82,5	337	138	40,9	112	33,2	39	11,6	37	11,0	1	0,3	10	3,0
025	Hahnheim	E04	1.219	627	66,8	617	231	37,4	153	24,8	100	16,2	53	8,6	13	2,1	67	10,9
		E99	1.150	606	65,2	592	251	42,4	213	36,0	49	8,3	29	4,9	8	1,4	42	7,1
		B02	1.183	826	85,0	818	299	36,6	312	38,1	85	10,4	83	10,1	17	2,1	22	2,7
033	Köngernheim	E04	1.002	560	69,0	530	219	41,3	128	24,2	57	10,8	42	7,9	10	1,9	74	14,0
		E99	904	522	67,0	503	215	42,7	190	37,8	31	6,2	28	5,6	6	1,2	33	6,6
		B02	1.000	657	82,2	652	264	40,5	227	34,8	60	9,2	65	10,0	6	0,9	30	4,6
037	Mommenheim	E04	2.277	1.102	57,6	1.066	464	43,5	226	21,2	139	13,0	94	8,8	25	2,3	118	11,1
		E99	2.090	1.062	63,0	1.032	431	41,8	385	37,3	76	7,4	59	5,7	8	0,8	73	7,1
		B02	2.209	1.437	80,9	1.425	496	34,8	539	37,8	154	10,8	173	12,1	19	1,3	44	3,1
043	Nierstein	E04	5.553	2.444	56,0	2.324	961	41,4	621	26,7	306	13,2	173	7,4	37	1,6	226	9,7
		E99	5.334	2.574	60,3	2.504	1.077	43,0	919	36,7	199	7,9	113	4,5	32	1,3	164	6,5
		B02	5.472	3.395	77,4	3.353	1.125	33,6	1.335	39,8	343	10,2	374	11,2	39	1,2	137	4,1
049	Oppenheim,St	E04	5.116	2.157	56,3	2.075	655	31,6	706	34,0	351	16,9	117	5,6	46	2,2	200	9,6
		E99	4.740	2.361	64,5	2.311	816	35,3	1.072	46,4	201	8,7	57	2,5	42	1,8	123	5,3
		B02	4.969	3.061	78,9	3.020	922	30,5	1.322	43,8	392	13,0	266	8,8	50	1,7	68	2,3
053	Selzen	E04	1.194	676	69,7	646	241	37,3	184	28,5	59	9,1	53	8,2	7	1,1	102	15,8
		E99	1.053	637	74,7	615	226	36,7	249	40,5	40	6,5	27	4,4	4	0,7	69	11,2
		B02	1.142	796	84,5	786	252	32,1	296	37,7	88	11,2	83	10,6	11	1,4	56	7,1
060	Undenheim	E04	1.858	884	61,1	852	282	33,1	285	33,5	113	13,3	73	8,6	12	1,4	87	10,2
		E99	1.707	926	67,8	903	312	34,6	385	42,6	79	8,7	66	7,3	8	0,9	53	5,9
		B02	1.765	1.228	83,7	1.214	344	28,3	547	45,1	135	11,1	135	11,1	17	1,4	36	3,0
	Rhein-Nahe, VG																	
003	Bacharach,St	E04	1.684	831	57,9	779	319	40,9	211	27,1	66	8,5	78	10,0	11	1,4	94	12,1
		E99	1.784	816	56,9	794	367	46,2	286	36,0	36	4,5	63	7,9	3	0,4	39	4,9
		B02	1.745	1.192	77,6	1.181	409	34,6	484	41,0	89	7,5	152	12,9	7	0,6	40	3,4
007	Breitscheid	E04	131	76	64,4	74	28	37,8	23	31,1	5	6,8	12	16,2	1	1,4	5	6,8
		E99	130	114	93,4	110	51	46,4	45	40,9	6	5,5	4	3,6	2	1,8	2	1,8
		B02	129	106	86,9	99	33	33,3	41	41,4	7	7,1	15	15,2	1	1,0	2	2,0
036	Manubach	E04	295	209	76,6	195	57	29,2	70	35,9	29	14,9	24	12,3	1	0,5	14	7,2
		E99	297	225	80,6	219	75	34,2	103	47,0	24	11,0	8	3,7	3	1,4	6	2,7
		B02	298	235	86,4	232	58	25,0	111	47,8	25	10,8	30	12,9	3	1,3	5	2,2
038	Münster-Sarmsheim	E04	2.206	987	57,4	920	427	46,4	229	24,9	101	11,0	58	6,3	13	1,4	92	10,0
		E99	2.193	983	61,4	948	474	50,0	345	36,4	63	6,6	28	3,0	5	0,5	33	3,5
		B02	2.225	1.398	79,7	1.368	542	39,6	543	39,7	119	8,7	120	8,8	7	0,5	37	2,7
040	Niederheimbach	E04	628	351	77,5	319	136	42,6	87	27,3	32	10,0	18	5,6	3	0,9	43	13,5
		E99	646	410	79,9	392	195	49,7	144	36,7	21	5,4	10	2,6	1	0,3	21	5,4
		B02	629	426	79,6	421	166	39,4	176	41,8	25	5,9	34	8,1	7	1,7	13	3,1
044	Oberdiebach	E04	774	461	69,6	433	170	39,3	131	30,3	37	8,5	42	9,7	7	1,6	46	10,6
		E99	782	477	70,6	465	209	44,9	196	42,2	24	5,2	16	3,4	2	0,4	18	3,9
		B02	788	585	82,9	574	193	33,6	262	45,6	44	7,7	55	9,6	6	1,0	14	2,4
045	Oberheimbach	E04	527	326	70,6	304	138	45,4	85	28,0	34	11,2	12	3,9	7	2,3	28	9,2
		E99	526	347	74,1	331	166	50,2	127	38,4	14	4,2	11	3,3	3	0,9	10	3,0
		B02	526	393	83,6	389	170	43,7	156	40,1	16	4,1	36	9,3	1	0,3	10	2,6
058	Trechtingshausen	E04	885	529	74,2	509	213	41,8	197	38,7	35	6,9	13	2,6	8	1,6	43	8,4
		E99	893	558	74,2	542	220	40,6	262	48,3	25	4,6	13	2,4	4	0,7	18	3,3
		B02	867	574	83,9	565	150	26,5	301	53,3	44	7,8	49	8,7	8	1,4	13	2,3
062	Waldalgesheim	E04	2.792	1.147	56,5	1.097	477	43,5	295	26,9	120	10,9	97	8,8	17	1,5	91	8,3
		E99	2.568	1.020	58,1	996	459	46,1	392	39,4	55	5,5	44	4,4	8	0,8	38	3,8
		B02	2.710	1.832	83,2	1.800	667	37,1	722	40,1	149	8,3	185	10,3	25	1,4	52	2,9
063	Weiler bei Bingen	E04	2.121	923	59,2	869	404	46,5	213	24,5	107	12,3	75	8,6	9	1,0	61	7,0
		E99	2.134	970	61,9	951	464	48,8	351	36,9	62	6,5	36	3,8	8	0,8	30	3,2
		B02	2.128	1.450	86,0	1.428	554	38,8	562	39,4	150	10,5	132	9,2	12	0,8	18	1,3

## 9. Ergebnisse der kreisangehörigen Gemeinden (ohne Briefwahl)

Schl. Nr.	Gemeinde	Wahl	Wahl- berech- tigte	Wähler	Wahl- betei- ligung	Gültige Stim- men	von den gültigen Stimmen entfielen auf											
							CDU		SPD		GRÜNE		FDP		PDS		Sonstige	
			Anzahl	%	Anzahl	%	Anz.	%	Anz.	%	Anz.	%	Anz.	%	Anz.	%		
002	Sprendlingen-Gensingen, VG Aspishheim	E04	736	412	61,7	397	148	37,3	112	28,2	32	8,1	68	17,1	5	1,3	32	8,1
		E99	702	435	68,1	414	153	37,0	153	37,0	29	7,0	57	13,8	0	0,0	22	5,3
		B02	720	509	80,2	503	137	27,2	199	39,6	37	7,4	113	22,5	2	0,4	15	3,0
004	Badenheim	E04	416	268	72,2	259	116	44,8	66	25,5	17	6,6	28	10,8	2	0,8	30	11,6
		E99	412	280	73,3	275	116	42,2	99	36,0	10	3,6	26	9,5	4	1,5	20	7,3
		B02	417	326	87,9	324	133	41,0	114	35,2	22	6,8	43	13,3	0	0,0	12	3,7
021	Gensingen	E04	2.378	1.378	62,3	1.314	554	42,2	405	30,8	124	9,4	87	6,6	25	1,9	119	9,1
		E99	2.146	1.247	63,5	1.216	530	43,6	524	43,1	67	5,5	41	3,4	15	1,2	39	3,2
		B02	2.306	1.699	81,0	1.683	601	35,7	745	44,3	130	7,7	149	8,9	17	1,0	41	2,4
022	Grolsheim	E04	780	407	56,1	393	137	34,9	130	33,1	28	7,1	38	9,7	10	2,5	50	12,7
		E99	654	402	66,1	386	141	36,5	190	49,2	14	3,6	20	5,2	1	0,3	20	5,2
		B02	736	544	81,3	534	164	30,7	238	44,6	33	6,2	68	12,7	4	0,7	27	5,1
029	Horrweiler	E04	612	342	62,2	324	127	39,2	92	28,4	34	10,5	46	14,2	6	1,9	19	5,9
		E99	587	368	67,5	355	139	39,2	139	39,2	20	5,6	40	11,3	3	0,8	14	3,9
		B02	613	452	81,0	448	154	34,4	179	40,0	34	7,6	66	14,7	3	0,7	12	2,7
050	Sankt Johann	E04	611	289	51,2	279	89	31,9	109	39,1	25	9,0	22	7,9	3	1,1	31	11,1
		E99	575	332	63,6	327	113	34,6	153	46,8	28	8,6	17	5,2	2	0,6	14	4,3
		B02	601	416	75,2	414	112	27,1	189	45,7	45	10,9	50	12,1	3	0,7	15	3,6
056	Sprendlingen	E04	2.834	1.419	60,4	1.357	566	41,7	427	31,5	133	9,8	79	5,8	30	2,2	122	9,0
		E99	2.461	1.447	66,8	1.404	545	38,8	637	45,4	87	6,2	59	4,2	7	0,5	69	4,9
		B02	2.753	1.820	76,0	1.790	584	32,6	825	46,1	141	7,9	170	9,5	20	1,1	50	2,8
065	Welgesheim	E04	458	276	72,6	270	122	45,2	65	24,1	24	8,9	23	8,5	0	0,0	36	13,3
		E99	426	286	81,3	276	127	46,0	97	35,1	17	6,2	6	2,2	4	1,4	25	9,1
		B02	439	316	78,4	312	132	42,3	118	37,8	17	5,4	32	10,3	1	0,3	12	3,8
202	Wolfsheim	E04	556	377	81,4	365	148	40,5	126	34,5	24	6,6	37	10,1	2	0,5	28	7,7
		E99	547	409	84,3	398	157	39,4	178	44,7	23	5,8	28	7,0	2	0,5	10	2,5
		B02	555	422	85,4	417	141	33,8	192	46,0	20	4,8	57	13,7	3	0,7	4	1,0
068	Zotzenheim	E04	487	287	63,6	265	93	35,1	88	33,2	28	10,6	22	8,3	4	1,5	30	11,3
		E99	469	287	64,2	282	114	40,4	125	44,3	12	4,3	16	5,7	2	0,7	13	4,6
		B02	472	352	82,4	347	100	28,8	175	50,4	28	8,1	32	9,2	4	1,2	8	2,3
137	Mayen-Koblenz, Landkreis																	
003	Andernach, verbandsfreie Gemeinde	E04	22.490	8.534	44,3	8.213	4.088	49,8	2.310	28,1	681	8,3	430	5,2	87	1,1	617	7,5
		E99	22.408	10.122	52,0	9.874	5.163	52,3	3.607	36,5	459	4,6	248	2,5	74	0,7	323	3,3
		B02	22.423	13.746	72,5	13.516	5.764	42,6	5.077	37,6	1.079	8,0	1.121	8,3	127	0,9	348	2,6
203	Bendorf, verbandsfreie Gemeinde	E04	12.515	4.614	40,9	4.375	2.033	46,5	1.232	28,2	361	8,3	267	6,1	66	1,5	416	9,5
		E99	12.028	5.430	51,5	5.300	2.626	49,5	2.070	39,1	231	4,4	128	2,4	50	0,9	195	3,7
		B02	12.389	7.944	75,1	7.815	2.995	38,3	3.322	42,5	572	7,3	650	8,3	84	1,1	192	2,5
068	Mayen, verbandsfreie Gemeinde	E04	15.165	5.620	45,0	5.337	2.703	50,6	1.541	28,9	351	6,6	346	6,5	47	0,9	349	6,5
		E99	15.093	6.967	56,7	6.807	3.457	50,8	2.628	38,6	248	3,6	252	3,7	45	0,7	177	2,6
		B02	15.266	8.776	70,5	8.644	3.649	42,2	3.461	40,0	551	6,4	743	8,6	73	0,8	167	1,9
	Maifeld, VG																	
023	Einig	E04	132	94	81,7	90	49	54,4	20	22,2	10	11,1	1	1,1	1	1,1	9	10,0
		E99	123	90	75,0	87	45	51,7	32	36,8	4	4,6	3	3,4	0	0,0	3	3,4
		B02	127	99	85,3	97	30	30,9	42	43,3	4	4,1	15	15,5	1	1,0	5	5,2
027	Gappenach	E04	272	158	64,0	147	91	61,9	33	22,4	6	4,1	10	6,8	1	0,7	6	4,1
		E99	251	167	70,5	160	105	65,6	41	25,6	10	6,3	1	0,6	1	0,6	2	1,3
		B02	266	182	78,1	181	101	55,8	53	29,3	11	6,1	7	3,9	4	2,2	5	2,8
029	Gering	E04	297	155	54,2	148	81	54,7	28	18,9	14	9,5	16	10,8	1	0,7	8	5,4
		E99	293	202	71,1	196	115	58,7	65	33,2	4	2,0	7	3,6	1	0,5	4	2,0
		B02	303	219	75,5	215	106	49,3	76	35,3	12	5,6	16	7,4	2	0,9	3	1,4
030	Gierschnach	E04	201	132	75,4	125	66	52,8	33	26,4	7	5,6	5	4,0	2	1,6	12	9,6
		E99	170	119	76,3	117	70	59,8	35	29,9	6	5,1	3	2,6	0	0,0	3	2,6
		B02	177	131	85,1	130	60	46,2	50	38,5	9	6,9	6	4,6	2	1,5	3	2,3

## 9. Ergebnisse der kreisangehörigen Gemeinden (ohne Briefwahl)

Schl. Nr.	Gemeinde	Wahl	Wahl- berech- tigte	Wähler	Wahl- betei- ligung	Gültige Stim- men	von den gültigen Stimmen entfielen auf											
			CDU		SPD		GRÜNE		FDP		PDS		Sonstige					
			Anzahl	%	Anzahl		%	Anz.	%	Anz.	%	Anz.	%	Anz.	%	Anz.	%	
041	Kalt	E04	367	215	65,0	206	115	55,8	44	21,4	12	5,8	12	5,8	4	1,9	19	9,2
		E99	324	216	70,1	202	115	56,9	60	29,7	14	6,9	7	3,5	1	0,5	5	2,5
		B02	352	249	78,5	240	121	50,4	74	30,8	21	8,8	19	7,9	1	0,4	4	1,7
048	Kerben	E04	313	178	62,2	174	85	48,9	37	21,3	12	6,9	15	8,6	2	1,1	23	13,2
		E99	272	168	74,7	161	81	50,3	60	37,3	4	2,5	6	3,7	0	0,0	10	6,2
		B02	302	219	79,6	215	91	42,3	78	36,3	18	8,4	17	7,9	3	1,4	8	3,7
053	Kollig	E04	382	264	76,1	243	154	63,4	44	18,1	13	5,3	11	4,5	4	1,6	17	7,0
		E99	316	251	88,4	246	144	58,5	77	31,3	12	4,9	4	1,6	2	0,8	7	2,8
		B02	368	295	83,8	287	119	41,5	119	41,5	20	7,0	22	7,7	2	0,7	5	1,7
065	Lonnig	E04	872	503	68,8	490	264	53,9	113	23,1	66	13,5	25	5,1	0	0,0	22	4,5
		E99	759	492	72,5	487	278	57,1	143	29,4	36	7,4	13	2,7	3	0,6	14	2,9
		B02	861	611	80,7	606	268	44,2	197	32,5	71	11,7	57	9,4	1	0,2	12	2,0
070	Mertloch	E04	1.038	514	55,1	482	236	49,0	126	26,1	37	7,7	43	8,9	10	2,1	30	6,2
		E99	973	590	68,8	556	269	48,4	217	39,0	29	5,2	25	4,5	1	0,2	15	2,7
		B02	1.011	739	79,6	725	247	34,1	308	42,5	64	8,8	86	11,9	8	1,1	12	1,7
501	Münstermaifeld,St	E04	2.614	1.301	58,7	1.233	627	50,9	315	25,5	93	7,5	62	5,0	12	1,0	124	10,1
		E99	2.352	1.259	61,2	1.217	719	59,1	342	28,1	70	5,8	33	2,7	3	0,2	50	4,1
		B02	2.607	1.773	77,4	1.755	829	47,2	588	33,5	139	7,9	154	8,8	9	0,5	36	2,1
080	Naunheim	E04	356	187	56,0	177	101	57,1	33	18,6	15	8,5	8	4,5	1	0,6	19	10,7
		E99	318	205	67,9	203	109	53,7	66	32,5	10	4,9	9	4,4	2	1,0	7	3,4
		B02	346	251	76,5	247	114	46,2	81	32,8	18	7,3	25	10,1	3	1,2	6	2,4
086	Ochtendung	E04	4.020	1.844	52,9	1.764	799	45,3	603	34,2	107	6,1	95	5,4	14	0,8	146	8,3
		E99	3.854	2.137	61,8	2.096	1.039	49,6	872	41,6	73	3,5	37	1,8	15	0,7	60	2,9
		B02	3.975	2.606	73,8	2.581	987	38,2	1.116	43,2	153	5,9	234	9,1	23	0,9	68	2,6
087	Pillig	E04	426	247	63,7	239	145	60,7	51	21,3	10	4,2	13	5,4	1	0,4	19	7,9
		E99	441	285	69,2	277	188	67,9	69	24,9	10	3,6	3	1,1	2	0,7	5	1,8
		B02	444	313	78,1	304	163	53,6	95	31,3	19	6,3	16	5,3	1	0,3	10	3,3
089	Polch,St	E04	4.842	1.835	44,3	1.762	1.014	57,5	366	20,8	124	7,0	83	4,7	29	1,6	146	8,3
		E99	4.475	2.009	52,7	1.968	1.136	57,7	614	31,2	103	5,2	41	2,1	10	0,5	64	3,3
		B02	4.771	3.078	72,9	3.025	1.339	44,3	1.109	36,7	212	7,0	288	9,5	15	0,5	62	2,0
095	Rüber	E04	692	353	58,0	340	175	51,5	103	30,3	21	6,2	11	3,2	4	1,2	26	7,6
		E99	668	441	68,5	428	225	52,6	167	39,0	21	4,9	4	0,9	5	1,2	6	1,4
		B02	708	514	80,1	506	204	40,3	209	41,3	42	8,3	34	6,7	6	1,2	11	2,2
102	Trimbs	E04	496	269	67,8	250	119	47,6	75	30,0	22	8,8	16	6,4	5	2,0	13	5,2
		E99	448	319	80,2	308	123	39,9	147	47,7	24	7,8	6	1,9	3	1,0	5	1,6
		B02	512	375	84,1	371	144	38,8	169	45,6	29	7,8	15	4,0	6	1,6	8	2,2
112	Welling	E04	717	389	74,1	373	195	52,3	114	30,6	25	6,7	10	2,7	4	1,1	25	6,7
		E99	701	472	84,9	458	200	43,7	221	48,3	17	3,7	9	2,0	3	0,7	8	1,7
		B02	707	501	82,9	498	200	40,2	215	43,2	26	5,2	46	9,2	3	0,6	8	1,6
114	Wierschem	E04	288	152	57,4	144	85	59,0	28	19,4	13	9,0	7	4,9	0	0,0	11	7,6
		E99	274	180	68,4	172	117	68,0	37	21,5	13	7,6	4	2,3	0	0,0	1	0,6
		B02	296	215	79,3	214	95	44,4	78	36,4	19	8,9	18	8,4	0	0,0	4	1,9
Mendig, VG																		
008	Bell	E04	1.238	615	58,9	585	322	55,0	131	22,4	44	7,5	27	4,6	10	1,7	51	8,7
		E99	1.250	762	68,5	740	399	53,9	263	35,5	37	5,0	14	1,9	4	0,5	23	3,1
		B02	1.257	866	78,4	862	378	43,9	336	39,0	61	7,1	65	7,5	3	0,3	19	2,2
069	Mendig,St	E04	6.812	2.867	47,4	2.735	1.350	49,4	793	29,0	232	8,5	143	5,2	20	0,7	197	7,2
		E99	6.469	3.346	58,4	3.276	1.605	49,0	1.309	40,0	166	5,1	75	2,3	27	0,8	94	2,9
		B02	6.642	4.196	73,2	4.136	1.636	39,6	1.770	42,8	283	6,8	343	8,3	29	0,7	75	1,8
093	Rieden	E04	1.034	657	71,2	621	398	64,1	112	18,0	39	6,3	30	4,8	5	0,8	37	6,0
		E99	1.066	683	69,9	661	414	62,6	171	25,9	26	3,9	20	3,0	2	0,3	28	4,2
		B02	1.030	731	80,2	722	396	54,8	172	23,8	53	7,3	83	11,5	2	0,3	16	2,2
101	Thür	E04	1.161	612	61,4	592	347	58,6	131	22,1	41	6,9	30	5,1	4	0,7	39	6,6
		E99	1.142	693	71,0	683	393	57,5	236	34,6	29	4,2	7	1,0	1	0,1	17	2,5
		B02	1.149	759	78,2	748	357	47,7	267	35,7	51	6,8	55	7,4	4	0,5	14	1,9
106	Volkesfeld	E04	436	314	78,5	291	188	64,6	52	17,9	21	7,2	13	4,5	2	0,7	15	5,2
		E99	423	294	80,3	283	179	63,3	83	29,3	14	4,9	1	0,4	1	0,4	5	1,8
		B02	432	307	78,7	299	161	53,8	83	27,8	22	7,4	25	8,4	0	0,0	8	2,7



## 9. Ergebnisse der kreisangehörigen Gemeinden (ohne Briefwahl)

Schl. Nr.	Gemeinde	Wahl	Wahl- berech- tigte	Wähler	Wahl- betei- ligung	Gültige Stim- men	von den gültigen Stimmen entfielen auf											
			Anzahl	%	Anzahl	%	CDU		SPD		GRÜNE		FDP		PDS		Sonstige	
									Anz.	%	Anz.	%	Anz.	%	Anz.	%	Anz.	%
056	Kretz	E04	610	295	53,8	280	151	53,9	91	32,5	13	4,6	1	0,4	1	0,4	23	8,2
		E99	560	381	75,1	375	191	50,9	155	41,3	9	2,4	5	1,3	3	0,8	12	3,2
		B02	616	441	80,5	431	190	44,1	171	39,7	22	5,1	26	6,0	1	0,2	21	4,9
057	Kruft	E04	3.055	1.269	49,1	1.223	678	55,4	341	27,9	71	5,8	54	4,4	8	0,7	71	5,8
		E99	3.098	1.517	58,9	1.475	822	55,7	557	37,8	29	2,0	26	1,8	10	0,7	31	2,1
		B02	3.088	1.980	76,2	1.913	786	41,1	821	42,9	113	5,9	130	6,8	11	0,6	52	2,7
081	Nickenich	E04	2.851	1.249	49,1	1.213	504	41,5	457	37,7	90	7,4	64	5,3	8	0,7	90	7,4
		E99	2.748	1.470	60,0	1.420	643	45,3	657	46,3	49	3,5	32	2,3	2	0,1	37	2,6
		B02	2.806	1.975	80,5	1.925	707	36,7	845	43,9	164	8,5	159	8,3	10	0,5	40	2,1
088	Plaidt	E04	4.417	2.026	55,1	1.948	915	47,0	682	35,0	119	6,1	72	3,7	12	0,6	148	7,6
		E99	4.080	2.269	64,4	2.221	1.144	51,5	939	42,3	69	3,1	16	0,7	5	0,2	48	2,2
		B02	4.389	2.824	75,5	2.761	1.147	41,5	1.173	42,5	179	6,5	185	6,7	20	0,7	57	2,1
096	Saffig	E04	1.790	867	52,7	825	506	61,3	152	18,4	53	6,4	49	5,9	3	0,4	62	7,5
		E99	1.743	977	60,8	936	579	61,9	272	29,1	37	4,0	16	1,7	3	0,3	29	3,1
		B02	1.777	1.126	71,5	1.100	511	46,5	385	35,0	71	6,5	111	10,1	3	0,3	19	1,7
Rhens, VG																		
204	Brey	E04	1.243	626	59,6	602	286	47,5	183	30,4	62	10,3	31	5,1	7	1,2	33	5,5
		E99	1.078	676	75,4	663	318	48,0	265	40,0	33	5,0	28	4,2	3	0,5	16	2,4
		B02	1.215	843	83,5	829	346	41,7	325	39,2	69	8,3	66	8,0	7	0,8	16	1,9
221	Rhens,St	E04	2.435	1.172	58,7	1.122	628	56,0	268	23,9	97	8,6	61	5,4	10	0,9	58	5,2
		E99	2.338	1.205	64,5	1.167	640	54,8	401	34,4	49	4,2	25	2,1	3	0,3	49	4,2
		B02	2.374	1.546	80,4	1.518	638	42,0	602	39,7	107	7,0	133	8,8	10	0,7	28	1,8
223	Spay	E04	1.593	940	70,7	897	453	50,5	221	24,6	91	10,1	61	6,8	2	0,2	69	7,7
		E99	1.629	955	70,0	928	501	54,0	297	32,0	54	5,8	32	3,4	8	0,9	36	3,9
		B02	1.604	1.130	83,7	1.113	448	40,3	425	38,2	105	9,4	103	9,3	7	0,6	25	2,2
227	Waldesch	E04	1.806	962	62,4	915	529	57,8	176	19,2	80	8,7	50	5,5	13	1,4	67	7,3
		E99	1.745	975	66,1	950	593	62,4	213	22,4	58	6,1	37	3,9	6	0,6	43	4,5
		B02	1.777	1.156	81,8	1.135	562	49,5	304	26,8	112	9,9	119	10,5	8	0,7	30	2,6
Untermosel, VG																		
201	Alken	E04	555	311	74,8	293	177	60,4	59	20,1	25	8,5	10	3,4	3	1,0	19	6,5
		E99	532	353	81,3	341	227	66,6	83	24,3	18	5,3	3	0,9	0	0,0	10	2,9
		B02	563	412	86,7	406	189	46,6	131	32,3	31	7,6	50	12,3	4	1,0	1	0,2
205	Brodembach	E04	573	290	59,5	277	173	62,5	44	15,9	22	7,9	16	5,8	1	0,4	21	7,6
		E99	570	343	71,9	336	215	64,0	87	25,9	23	6,8	5	1,5	1	0,3	5	1,5
		B02	567	391	81,6	390	198	50,8	119	30,5	32	8,2	33	8,5	3	0,8	5	1,3
206	Burgen	E04	640	377	65,5	355	224	63,1	68	19,2	21	5,9	23	6,5	7	2,0	12	3,4
		E99	633	403	74,9	392	239	61,0	116	29,6	19	4,8	5	1,3	5	1,3	8	2,0
		B02	631	446	82,0	440	189	43,0	177	40,2	29	6,6	35	8,0	5	1,1	5	1,1
207	Dieblich	E04	1.941	968	61,7	936	516	55,1	181	19,3	87	9,3	62	6,6	11	1,2	79	8,4
		E99	1.869	1.098	72,7	1.074	596	55,5	360	33,5	53	4,9	39	3,6	1	0,1	25	2,3
		B02	1.925	1.266	81,3	1.251	596	47,6	409	32,7	96	7,7	116	9,3	4	0,3	30	2,4
208	Hatzenport	E04	525	334	67,3	322	200	62,1	61	18,9	23	7,1	12	3,7	4	1,2	22	6,8
		E99	498	343	79,6	332	193	58,1	91	27,4	22	6,6	11	3,3	4	1,2	11	3,3
		B02	505	394	84,5	386	205	53,1	120	31,1	19	4,9	32	8,3	1	0,3	9	2,3
212	Koborn-Gondorf	E04	2.571	948	55,9	899	539	60,0	166	18,5	91	10,1	37	4,1	2	0,2	64	7,1
		E99	2.507	1.051	56,4	1.027	668	65,0	236	23,0	51	5,0	33	3,2	8	0,8	31	3,0
		B02	2.529	1.621	79,8	1.590	793	49,9	498	31,3	113	7,1	147	9,2	12	0,8	27	1,7
504	Lehmen	E04	1.139	642	70,5	603	349	57,9	105	17,4	63	10,4	29	4,8	8	1,3	49	8,1
		E99	1.067	628	72,0	613	379	61,8	162	26,4	34	5,5	10	1,6	8	1,3	20	3,3
		B02	1.112	724	77,8	714	308	43,1	252	35,3	67	9,4	65	9,1	9	1,3	13	1,8
214	Löf	E04	1.184	639	62,5	615	375	61,0	95	15,4	44	7,2	39	6,3	8	1,3	54	8,8
		E99	1.129	631	63,7	614	409	66,6	142	23,1	33	5,4	12	2,0	2	0,3	16	2,6
		B02	1.173	834	81,1	824	388	47,1	277	33,6	54	6,6	85	10,3	5	0,6	15	1,8

## 9. Ergebnisse der kreisangehörigen Gemeinden (ohne Briefwahl)

Schl. Nr.	Gemeinde	Wahl	Wahl- berech- tigte	Wähler	Wahl- betei- ligung	Gültige Stim- men	von den gültigen Stimmen entfielen auf												
			Anzahl	%	Anzahl		%	CDU		SPD		GRÜNE		FDP		PDS		Sonstige	
								Anz.	%	Anz.	%	Anz.	%	Anz.	%	Anz.	%	Anz.	%
215	Macken	E04	305	209	73,9	205	156	76,1	21	10,2	13	6,3	5	2,4	2	1,0	8	3,9	
		E99	299	219	78,2	214	160	74,8	32	15,0	7	3,3	5	2,3	3	1,4	7	3,3	
		B02	305	228	85,4	225	135	60,0	48	21,3	21	9,3	15	6,7	2	0,9	4	1,8	
217	Niederfell	E04	867	457	60,5	422	232	55,0	108	25,6	27	6,4	20	4,7	2	0,5	33	7,8	
		E99	866	490	68,0	468	248	53,0	167	35,7	22	4,7	7	1,5	1	0,2	23	4,9	
		B02	878	509	67,9	496	197	39,7	220	44,4	34	6,9	34	6,9	0	0,0	11	2,2	
219	Nörtershausen	E04	871	577	73,5	559	330	59,0	79	14,1	63	11,3	34	6,1	5	0,9	48	8,6	
		E99	795	530	75,2	522	312	59,8	132	25,3	41	7,9	13	2,5	5	1,0	19	3,6	
		B02	825	605	86,1	599	319	53,3	153	25,5	56	9,3	57	9,5	5	0,8	9	1,5	
220	Oberfell	E04	920	528	67,0	519	367	70,7	70	13,5	25	4,8	18	3,5	4	0,8	35	6,7	
		E99	921	628	73,5	614	449	73,1	109	17,8	23	3,7	18	2,9	1	0,2	14	2,3	
		B02	917	702	86,5	696	370	53,2	217	31,2	39	5,6	59	8,5	4	0,6	7	1,0	
230	Winningen	E04	2.036	1.193	67,6	1.144	530	46,3	233	20,4	140	12,2	149	13,0	9	0,8	83	7,3	
		E99	2.070	1.203	64,3	1.167	608	52,1	324	27,8	92	7,9	101	8,7	8	0,7	34	2,9	
		B02	2.082	1.414	79,6	1.394	532	38,2	510	36,6	122	8,8	197	14,1	18	1,3	15	1,1	
231	Wolken	E04	832	437	61,7	425	234	55,1	102	24,0	34	8,0	20	4,7	3	0,7	32	7,5	
		E99	658	423	72,4	411	219	53,3	144	35,0	19	4,6	12	2,9	2	0,5	15	3,6	
		B02	817	602	84,7	594	244	41,1	238	40,1	45	7,6	59	9,9	2	0,3	6	1,0	
	Vallendar, VG																		
218	Niederwerth	E04	1.055	604	67,3	565	273	48,3	158	28,0	53	9,4	34	6,0	3	0,5	44	7,8	
		E99	1.042	670	74,0	656	375	57,2	217	33,1	39	5,9	10	1,5	1	0,2	14	2,1	
		B02	1.023	750	86,4	741	345	46,6	241	32,5	66	8,9	77	10,4	1	0,1	11	1,5	
224	Urbar	E04	2.382	982	49,1	947	420	44,4	247	26,1	121	12,8	72	7,6	9	1,0	78	8,2	
		E99	2.157	1.037	56,6	1.016	476	46,9	395	38,9	75	7,4	29	2,9	9	0,9	32	3,1	
		B02	2.335	1.476	77,2	1.460	556	38,1	537	36,8	167	11,4	166	11,4	14	1,0	20	1,4	
226	Vallendar,St	E04	7.333	3.132	53,3	3.042	1.640	53,9	678	22,3	292	9,6	219	7,2	19	0,6	194	6,4	
		E99	7.500	3.465	58,3	3.420	1.908	55,8	1.076	31,5	189	5,5	128	3,7	25	0,7	94	2,7	
		B02	7.395	4.519	80,1	4.468	2.094	46,9	1.402	31,4	356	8,0	494	11,1	30	0,7	92	2,1	
229	Weitersburg	E04	1.749	911	62,3	855	467	54,6	208	24,3	73	8,5	49	5,7	11	1,3	47	5,5	
		E99	1.740	1.033	70,5	1.000	541	54,1	362	36,2	43	4,3	24	2,4	11	1,1	19	1,9	
		B02	1.736	1.190	83,9	1.171	498	42,5	451	38,5	84	7,2	109	9,3	13	1,1	16	1,4	
	Vordereifel, VG																		
001	Acht	E04	80	64	83,1	59	42	71,2	6	10,2	3	5,1	2	3,4	1	1,7	5	8,5	
		E99	80	64	87,7	63	50	79,4	9	14,3	2	3,2	0	0,0	0	0,0	2	3,2	
		B02	79	63	81,8	59	39	66,1	11	18,6	2	3,4	2	3,4	0	0,0	5	8,5	
004	Anschau	E04	226	146	76,0	134	77	57,5	20	14,9	14	10,4	6	4,5	1	0,7	16	11,9	
		E99	212	142	83,0	136	85	62,5	36	26,5	9	6,6	3	2,2	2	1,5	1	0,7	
		B02	218	164	87,2	161	87	54,0	42	26,1	14	8,7	13	8,1	0	0,0	5	3,1	
006	Arft	E04	241	132	57,1	129	91	70,5	20	15,5	3	2,3	5	3,9	1	0,8	9	7,0	
		E99	225	168	75,0	166	106	63,9	53	31,9	0	0,0	2	1,2	2	1,2	3	1,8	
		B02	232	168	76,0	165	82	49,7	56	33,9	9	5,5	14	8,5	1	0,6	3	1,8	
007	Baar	E04	639	357	60,8	334	251	75,1	34	10,2	18	5,4	7	2,1	4	1,2	20	6,0	
		E99	625	411	71,1	392	304	77,6	61	15,6	11	2,8	5	1,3	1	0,3	10	2,6	
		B02	637	454	78,8	444	257	57,9	107	24,1	24	5,4	43	9,7	2	0,5	11	2,5	
011	Bermel	E04	333	176	54,8	165	105	63,6	30	18,2	13	7,9	4	2,4	3	1,8	10	6,1	
		E99	322	232	80,6	222	118	53,2	76	34,2	13	5,9	4	1,8	2	0,9	9	4,1	
		B02	331	225	78,1	223	101	45,3	83	37,2	15	6,7	19	8,5	1	0,4	4	1,8	
014	Boos	E04	517	299	61,3	284	204	71,8	36	12,7	23	8,1	9	3,2	1	0,4	11	3,9	
		E99	508	354	72,8	342	239	69,9	70	20,5	19	5,6	6	1,8	0	0,0	8	2,3	
		B02	502	386	83,0	380	216	56,8	99	26,1	24	6,3	34	8,9	0	0,0	7	1,8	
019	Ditscheid	E04	207	134	69,4	118	86	72,9	14	11,9	2	1,7	4	3,4	0	0,0	12	10,2	
		E99	183	136	78,6	128	89	69,5	31	24,2	2	1,6	1	0,8	0	0,0	5	3,9	
		B02	210	162	80,6	160	94	58,8	44	27,5	3	1,9	17	10,6	0	0,0	2	1,3	
025	Ettringen	E04	2.244	941	53,5	884	445	50,3	277	31,3	46	5,2	33	3,7	10	1,1	73	8,3	
		E99	2.177	1.116	60,8	1.087	444	40,8	547	50,3	45	4,1	13	1,2	4	0,4	34	3,1	
		B02	2.228	1.429	74,2	1.410	504	35,7	650	46,1	91	6,5	122	8,7	9	0,6	34	2,4	

## 9. Ergebnisse der kreisangehörigen Gemeinden (ohne Briefwahl)

Schl. Nr.	Gemeinde	Wahl	Wahl- berech- tigte	Wähler	Wahl- betei- ligung	Gültige Stim- men	von den gültigen Stimmen entfielen auf											
			Anzahl	%	Anzahl	%	CDU		SPD		GRÜNE		FDP		PDS		Sonstige	
							Anz.	%	Anz.	%	Anz.	%	Anz.	%	Anz.	%	Anz.	%
034	Hausten	E04	294	204	71,6	197	142	72,1	28	14,2	7	3,6	4	2,0	0	0,0	16	8,1
		E99	284	194	71,3	187	131	70,1	38	20,3	5	2,7	3	1,6	0	0,0	10	5,3
		B02	303	241	84,3	236	145	61,4	47	19,9	14	5,9	20	8,5	0	0,0	10	4,2
035	Herresbach	E04	370	250	77,6	235	201	85,5	7	3,0	4	1,7	9	3,8	0	0,0	14	6,0
		E99	356	277	85,8	269	235	87,4	23	8,6	3	1,1	4	1,5	0	0,0	4	1,5
		B02	347	265	87,2	262	204	77,9	24	9,2	7	2,7	22	8,4	1	0,4	4	1,5
036	Hirten	E04	237	109	50,0	97	60	61,9	22	22,7	8	8,2	3	3,1	0	0,0	4	4,1
		E99	220	118	62,8	113	73	64,6	32	28,3	2	1,8	2	1,8	0	0,0	4	3,5
		B02	220	163	79,9	160	72	45,0	55	34,4	7	4,4	19	11,9	2	1,3	5	3,1
043	Kehrig	E04	933	554	66,2	520	284	54,6	143	27,5	35	6,7	23	4,4	6	1,2	29	5,6
		E99	892	581	71,5	564	306	54,3	207	36,7	21	3,7	12	2,1	2	0,4	16	2,8
		B02	941	686	79,0	675	308	45,6	264	39,1	29	4,3	57	8,4	3	0,4	14	2,1
049	Kirchwald	E04	815	423	55,4	393	233	59,3	101	25,7	17	4,3	12	3,1	5	1,3	25	6,4
		E99	782	490	66,1	474	268	56,5	170	35,9	16	3,4	10	2,1	2	0,4	8	1,7
		B02	802	608	80,6	597	266	44,6	231	38,7	40	6,7	53	8,9	3	0,5	4	0,7
055	Kottenheim	E04	2.256	1.172	62,1	1.112	547	49,2	341	30,7	87	7,8	54	4,9	9	0,8	74	6,7
		E99	2.301	1.402	69,0	1.371	652	47,6	589	43,0	62	4,5	25	1,8	3	0,2	40	2,9
		B02	2.284	1.588	81,5	1.567	627	40,0	669	42,7	126	8,0	124	7,9	3	0,2	18	1,1
060	Langenfeld	E04	634	389	69,6	361	249	69,0	51	14,1	15	4,2	16	4,4	1	0,3	29	8,0
		E99	646	465	76,1	452	318	70,4	103	22,8	10	2,2	6	1,3	2	0,4	13	2,9
		B02	644	495	86,2	478	257	53,8	151	31,6	29	6,1	28	5,9	6	1,3	7	1,5
061	Langscheid	E04	94	65	83,3	60	44	73,3	6	10,0	6	10,0	1	1,7	1	1,7	2	3,3
		E99	85	61	84,7	59	36	61,0	16	27,1	4	6,8	3	5,1	0	0,0	0	0,0
		B02	90	66	90,4	64	35	54,7	14	21,9	2	3,1	9	14,1	3	4,7	1	1,6
063	Lind	E04	39	27	71,1	26	19	73,1	4	15,4	2	7,7	0	0,0	0	0,0	1	3,8
		E99	44	31	83,8	31	21	67,7	7	22,6	3	9,7	0	0,0	0	0,0	0	0,0
		B02	46	34	87,2	34	21	61,8	5	14,7	1	2,9	4	11,8	1	2,9	2	5,9
066	Luxem	E04	233	163	81,5	152	113	74,3	24	15,8	3	2,0	4	2,6	1	0,7	7	4,6
		E99	221	175	85,0	161	122	75,8	33	20,5	2	1,2	1	0,6	1	0,6	2	1,2
		B02	240	196	88,7	196	117	59,7	58	29,6	5	2,6	11	5,6	3	1,5	2	1,0
074	Monreal	E04	716	424	59,9	392	201	51,3	109	27,8	34	8,7	19	4,8	4	1,0	25	6,4
		E99	722	476	72,2	450	236	52,4	158	35,1	23	5,1	15	3,3	3	0,7	15	3,3
		B02	710	482	79,9	474	210	44,3	170	35,9	42	8,9	40	8,4	5	1,1	7	1,5
077	Münk	E04	214	157	78,1	144	111	77,1	17	11,8	5	3,5	4	2,8	2	1,4	5	3,5
		E99	210	151	82,5	141	103	73,0	28	19,9	5	3,5	1	0,7	0	0,0	4	2,8
		B02	210	169	89,9	164	103	62,8	45	27,4	6	3,7	7	4,3	1	0,6	2	1,2
079	Nachtsheim	E04	482	328	72,4	317	219	69,1	40	12,6	20	6,3	15	4,7	1	0,3	22	6,9
		E99	435	327	82,0	320	247	77,2	50	15,6	8	2,5	5	1,6	0	0,0	10	3,1
		B02	469	372	85,7	369	230	62,3	86	23,3	15	4,1	31	8,4	1	0,3	6	1,6
092	Reudelsterz	E04	306	195	69,6	175	83	47,4	42	24,0	10	5,7	7	4,0	6	3,4	27	15,4
		E99	267	185	73,1	178	92	51,7	69	38,8	7	3,9	1	0,6	0	0,0	9	5,1
		B02	289	206	74,1	204	66	32,4	106	52,0	10	4,9	13	6,4	2	1,0	7	3,4
097	Sankt Johann	E04	724	413	66,6	390	210	53,8	130	33,3	15	3,8	18	4,6	2	0,5	15	3,8
		E99	632	441	79,7	421	207	49,2	190	45,1	9	2,1	8	1,9	1	0,2	6	1,4
		B02	684	502	83,0	493	201	40,8	224	45,4	28	5,7	35	7,1	1	0,2	4	0,8
099	Siebenbach	E04	157	97	66,9	87	74	85,1	9	10,3	0	0,0	4	4,6	0	0,0	0	0,0
		E99	163	118	76,1	114	89	78,1	21	18,4	1	0,9	1	0,9	0	0,0	2	1,8
		B02	159	120	80,0	117	77	65,8	27	23,1	2	1,7	8	6,8	2	1,7	1	0,9
105	Virneburg	E04	341	221	70,2	208	137	65,9	30	14,4	12	5,8	14	6,7	4	1,9	11	5,3
		E99	333	216	74,5	207	135	65,2	43	20,8	10	4,8	7	3,4	0	0,0	12	5,8
		B02	345	254	80,9	251	153	61,0	63	25,1	6	2,4	25	10,0	0	0,0	4	1,6
110	Weiler	E04	407	257	69,1	233	150	64,4	46	19,7	16	6,9	10	4,3	2	0,9	9	3,9
		E99	397	254	72,4	241	153	63,5	76	31,5	3	1,2	5	2,1	1	0,4	3	1,2
		B02	404	316	84,5	311	152	48,9	120	38,6	18	5,8	15	4,8	1	0,3	5	1,6
113	Welschenbach	E04	47	38	86,4	37	24	64,9	4	10,8	5	13,5	1	2,7	1	2,7	2	5,4
		E99	49	43	91,5	43	28	65,1	8	18,6	6	14,0	0	0,0	0	0,0	1	2,3
		B02	45	41	93,2	39	20	51,3	7	17,9	3	7,7	7	17,9	2	5,1	0	0,0

## 9. Ergebnisse der kreisangehörigen Gemeinden (ohne Briefwahl)

Schl. Nr.	Gemeinde	Wahl	Wahlberechtigte	Wähler	Wahlbeteiligung	Gültige Stimmen	von den gültigen Stimmen entfielen auf											
							CDU		SPD		GRÜNE		FDP		PDS		Sonstige	
			Anzahl		%	Anzahl		%	Anz.	%	Anz.	%	Anz.	%	Anz.	%	Anz.	%
	Weißenthurm, VG																	
202	Bassenheim	E04	2.292	1.155	57,6	1.095	584	53,3	306	27,9	76	6,9	65	5,9	7	0,6	57	5,2
		E99	2.285	1.247	60,0	1.214	663	54,6	436	35,9	54	4,4	25	2,1	6	0,5	30	2,5
		B02	2.343	1.548	76,3	1.525	666	43,7	581	38,1	106	7,0	130	8,5	15	1,0	27	1,8
209	Kaltenengers	E04	1.481	715	55,0	659	335	50,8	165	25,0	36	5,5	35	5,3	7	1,1	81	12,3
		E99	1.473	825	60,9	798	446	55,9	303	38,0	19	2,4	6	0,8	6	0,8	18	2,3
		B02	1.454	1.004	78,7	986	421	42,7	413	41,9	48	4,9	69	7,0	8	0,8	27	2,7
211	Kettig	E04	2.490	915	49,8	872	429	49,2	232	26,6	57	6,5	69	7,9	6	0,7	79	9,1
		E99	2.308	1.057	59,7	1.032	478	46,3	437	42,3	41	4,0	34	3,3	8	0,8	34	3,3
		B02	2.428	1.428	73,7	1.407	553	39,3	573	40,7	78	5,5	149	10,6	14	1,0	40	2,8
216	Mülheim-Kärlich	E04	8.009	3.193	47,8	3.058	1.873	61,2	630	20,6	187	6,1	142	4,6	24	0,8	202	6,6
		E99	7.802	3.650	54,1	3.537	2.109	59,6	1.155	32,7	121	3,4	53	1,5	17	0,5	82	2,3
		B02	7.869	4.994	76,0	4.914	2.247	45,7	1.826	37,2	310	6,3	401	8,2	34	0,7	96	2,0
222	Sankt Sebastian	E04	1.842	861	51,7	826	353	42,7	292	35,4	46	5,6	39	4,7	11	1,3	85	10,3
		E99	1.800	935	55,3	916	412	45,0	420	45,9	25	2,7	20	2,2	5	0,5	34	3,7
		B02	1.851	1.217	72,7	1.192	420	35,2	588	49,3	73	6,1	80	6,7	3	0,3	28	2,3
225	Urmitz	E04	2.731	1.366	58,0	1.285	587	45,7	473	36,8	85	6,6	40	3,1	17	1,3	83	6,5
		E99	2.654	1.503	65,1	1.466	655	44,7	696	47,5	44	3,0	21	1,4	8	0,5	42	2,9
		B02	2.732	1.829	78,5	1.800	657	36,5	813	45,2	106	5,9	173	9,6	12	0,7	39	2,2
228	Weißenthurm, St	E04	5.497	1.644	34,4	1.577	905	57,4	349	22,1	58	3,7	101	6,4	20	1,3	144	9,1
		E99	5.295	1.877	42,7	1.831	1.009	55,1	672	36,7	40	2,2	38	2,1	12	0,7	60	3,3
		B02	5.482	3.046	66,9	2.995	1.339	44,7	1.258	42,0	106	3,5	196	6,5	15	0,5	81	2,7
138	Neuwied, Landkreis																	
045	Neuwied, verbandsfreie Gemeinde	E04	49.641	17.845	40,4	16.992	7.416	43,6	5.221	30,7	1.537	9,0	854	5,0	362	2,1	1.602	9,4
		E99	50.102	21.583	48,4	21.105	9.626	45,6	8.736	41,4	1.122	5,3	567	2,7	247	1,2	807	3,8
		B02	49.630	31.639	74,3	31.048	11.662	37,6	13.527	43,6	2.344	7,5	2.296	7,4	387	1,2	832	2,7
	Asbach, VG																	
003	Asbach	E04	5.345	2.356	51,0	2.273	1.495	65,8	322	14,2	173	7,6	96	4,2	24	1,1	163	7,2
		E99	4.893	2.604	60,7	2.546	1.766	69,4	525	20,6	103	4,0	73	2,9	7	0,3	72	2,8
		B02	5.190	3.409	78,2	3.370	1.676	49,7	1.004	29,8	236	7,0	337	10,0	21	0,6	96	2,8
080	Buchholz	E04	3.301	1.782	61,6	1.722	932	54,1	462	26,8	114	6,6	73	4,2	23	1,3	118	6,9
		E99	2.973	1.815	68,1	1.782	1.029	57,7	577	32,4	81	4,5	23	1,3	19	1,1	53	3,0
		B02	3.192	2.303	82,4	2.282	1.014	44,4	806	35,3	179	7,8	195	8,5	15	0,7	73	3,2
044	Neustadt	E04	4.949	2.103	49,9	2.023	1.333	65,9	302	14,9	100	4,9	114	5,6	26	1,3	148	7,3
		E99	4.690	2.368	57,7	2.340	1.714	73,2	453	19,4	71	3,0	46	2,0	9	0,4	47	2,0
		B02	4.857	3.176	78,1	3.137	1.739	55,4	798	25,4	197	6,3	309	9,9	22	0,7	72	2,3
077	Windhagen	E04	3.276	1.415	50,0	1.378	780	56,6	296	21,5	129	9,4	84	6,1	12	0,9	77	5,6
		E99	2.977	1.558	60,4	1.534	910	59,3	426	27,8	102	6,6	54	3,5	11	0,7	31	2,0
		B02	3.157	2.077	78,8	2.065	862	41,7	689	33,4	213	10,3	243	11,8	22	1,1	36	1,7
	Bad Hönningen, VG																	
004	Bad Hönningen, St	E04	4.308	1.649	50,1	1.559	701	45,0	539	34,6	106	6,8	82	5,3	9	0,6	122	7,8
		E99	4.292	1.552	56,9	1.508	700	46,4	655	43,4	49	3,2	36	2,4	16	1,1	52	3,4
		B02	4.263	2.389	75,7	2.342	904	38,6	1.047	44,7	131	5,6	193	8,2	12	0,5	55	2,3
024	Hammerstein	E04	266	127	55,2	121	67	55,4	34	28,1	6	5,0	3	2,5	5	4,1	6	5,0
		E99	274	176	72,7	166	92	55,4	53	31,9	7	4,2	5	3,0	2	1,2	7	4,2
		B02	276	191	82,0	190	86	45,3	74	38,9	13	6,8	13	6,8	1	0,5	3	1,6
038	Leutesdorf	E04	1.493	682	54,8	643	360	56,0	163	25,3	40	6,2	23	3,6	11	1,7	46	7,2
		E99	1.546	740	60,7	709	388	54,7	256	36,1	21	3,0	18	2,5	3	0,4	23	3,2
		B02	1.525	976	79,9	958	427	44,6	387	40,4	60	6,3	56	5,8	11	1,1	17	1,8
063	Rheinbrohl	E04	3.001	1.201	53,2	1.146	488	42,6	441	38,5	84	7,3	48	4,2	10	0,9	75	6,5
		E99	3.019	1.166	59,5	1.136	475	41,8	572	50,4	41	3,6	15	1,3	6	0,5	27	2,4
		B02	2.981	1.728	76,0	1.706	608	35,6	804	47,1	125	7,3	125	7,3	8	0,5	36	2,1

## 9. Ergebnisse der kreisangehörigen Gemeinden (ohne Briefwahl)

Schl. Nr.	Gemeinde	Wahl	Wahl- berech- tigte	Wähler	Wahl- betei- ligung	Gültige Stim- men	von den gültigen Stimmen entfielen auf											
							CDU		SPD		GRÜNE		FDP		PDS		Sonstige	
			Anzahl	%	Anzahl	%	Anz.	%	Anz.	%	Anz.	%	Anz.	%	Anz.	%	Anz.	%
012	Dierdorf, VG																	
		E04	4.163	1.534	44,4	1.479	707	47,8	379	25,6	114	7,7	103	7,0	26	1,8	150	10,1
		E99	3.918	1.828	54,7	1.789	854	47,7	660	36,9	68	3,8	90	5,0	17	1,0	100	5,6
023	Großmaiseid	B02	4.064	2.621	74,2	2.572	1.054	41,0	946	36,8	163	6,3	256	10,0	35	1,4	118	4,6
		E04	1.850	855	60,9	830	471	56,7	231	27,8	31	3,7	32	3,9	7	0,8	58	7,0
		E99	1.783	1.014	66,7	1.001	538	53,7	377	37,7	21	2,1	19	1,9	16	1,6	30	3,0
031	Isenburg	B02	1.840	1.235	80,8	1.221	602	49,3	436	35,7	43	3,5	94	7,7	14	1,1	32	2,6
		E04	547	300	61,0	273	116	42,5	85	31,1	22	8,1	22	8,1	2	0,7	26	9,5
		E99	600	313	55,1	295	135	45,8	120	40,7	21	7,1	11	3,7	4	1,4	4	1,4
034	Kleinmaiseid	B02	578	355	68,4	354	120	33,9	165	46,6	34	9,6	25	7,1	2	0,6	8	2,3
		E04	982	451	54,4	427	189	44,3	165	38,6	19	4,4	19	4,4	7	1,6	28	6,6
		E99	911	518	62,9	511	235	46,0	218	42,7	18	3,5	11	2,2	4	0,8	25	4,9
201	Marienhausen	B02	947	659	76,6	647	273	42,2	269	41,6	30	4,6	51	7,9	4	0,6	20	3,1
		E04	405	218	59,7	212	142	67,0	41	19,3	9	4,2	6	2,8	0	0,0	14	6,6
		E99	380	215	62,3	212	142	67,0	59	27,8	3	1,4	3	1,4	0	0,0	5	2,4
069	Stebach	B02	389	288	82,5	285	159	55,8	83	29,1	13	4,6	21	7,4	1	0,4	8	2,8
		E04	271	167	69,3	154	74	48,1	40	26,0	15	9,7	9	5,8	1	0,6	15	9,7
		E99	227	171	85,1	163	83	50,9	58	35,6	9	5,5	5	3,1	1	0,6	7	4,3
	Linz am Rhein, VG	B02	269	187	78,9	185	73	39,5	70	37,8	15	8,1	19	10,3	3	1,6	5	2,7
		E04	1.212	528	50,1	503	274	54,5	127	25,2	51	10,1	16	3,2	7	1,4	28	5,6
		E99	1.201	624	61,9	616	315	51,1	217	35,2	36	5,8	15	2,4	7	1,1	26	4,2
501	Kasbach-Ohlenberg	B02	1.232	817	78,6	803	308	38,4	305	38,0	91	11,3	77	9,6	11	1,4	11	1,4
		E04	1.098	559	66,2	531	287	54,0	120	22,6	47	8,9	35	6,6	11	2,1	31	5,8
		E99	1.045	584	67,2	569	306	53,8	189	33,2	21	3,7	30	5,3	7	1,2	16	2,8
037	Leubsdorf	B02	1.118	763	82,6	749	326	43,5	267	35,6	64	8,5	73	9,7	5	0,7	14	1,9
		E04	1.314	679	64,2	649	409	63,0	123	19,0	42	6,5	39	6,0	4	0,6	32	4,9
		E99	1.297	770	74,2	751	474	63,1	200	26,6	34	4,5	20	2,7	3	0,4	20	2,7
041	Linz am Rhein, St	B02	1.330	905	86,0	897	445	49,6	297	33,1	51	5,7	87	9,7	4	0,4	13	1,4
		E04	4.630	1.613	44,3	1.552	811	52,3	331	21,3	179	11,5	100	6,4	25	1,6	106	6,8
		E99	4.625	1.968	56,7	1.943	1.071	55,1	622	32,0	143	7,4	56	2,9	12	0,6	39	2,0
055	Ockenfels	B02	4.636	2.527	73,3	2.486	1.044	42,0	902	36,3	248	10,0	233	9,4	15	0,6	44	1,8
		E04	828	364	53,0	351	212	60,4	60	17,1	34	9,7	19	5,4	6	1,7	20	5,7
		E99	788	467	73,4	453	242	53,4	154	34,0	29	6,4	7	1,5	1	0,2	20	4,4
068	Sankt Katharinen	B02	837	542	80,4	534	231	43,3	178	33,3	56	10,5	54	10,1	1	0,2	14	2,6
		E04	2.542	1.196	54,0	1.142	740	64,8	160	14,0	102	8,9	61	5,3	12	1,1	67	5,9
		E99	2.363	1.211	57,3	1.188	784	66,0	280	23,6	49	4,1	37	3,1	5	0,4	33	2,8
075	Vettelschoß	B02	2.514	1.695	78,4	1.679	810	48,2	546	32,5	115	6,8	154	9,2	16	1,0	38	2,3
		E04	2.610	1.088	47,8	1.048	581	55,4	200	19,1	85	8,1	87	8,3	19	1,8	76	7,3
		E99	2.523	1.312	59,6	1.276	751	58,9	374	29,3	60	4,7	45	3,5	14	1,1	32	2,5
	Puderbach, VG	B02	2.569	1.762	81,1	1.734	780	45,0	604	34,8	124	7,2	176	10,1	18	1,0	32	1,8
		E04	780	308	43,5	298	147	49,3	95	31,9	13	4,4	19	6,4	6	2,0	18	6,0
		E99	750	370	53,9	358	191	53,4	131	36,6	8	2,2	13	3,6	4	1,1	11	3,1
013	Döttesfeld	B02	771	504	74,9	502	226	45,0	182	36,3	25	5,0	54	10,8	4	0,8	11	2,2
		E04	533	241	49,8	226	98	43,4	57	25,2	23	10,2	13	5,8	6	2,7	29	12,8
		E99	508	261	57,4	259	117	45,2	105	40,5	12	4,6	6	2,3	5	1,9	14	5,4
014	Dürrholz	B02	537	360	74,8	356	130	36,5	144	40,4	24	6,7	35	9,8	8	2,2	15	4,2
		E04	921	454	54,4	427	179	41,9	150	35,1	32	7,5	16	3,7	5	1,2	45	10,5
		E99	839	496	65,0	475	195	41,1	215	45,3	16	3,4	17	3,6	5	1,1	27	5,7
025	Hanroth	B02	915	624	76,0	612	237	38,7	264	43,1	50	8,2	37	6,0	9	1,5	15	2,5
		E04	463	236	56,2	228	80	35,1	66	28,9	8	3,5	17	7,5	5	2,2	52	22,8
		E99	424	244	59,2	242	95	39,3	117	48,3	1	0,4	6	2,5	3	1,2	20	8,3
		B02	440	294	75,2	290	107	36,9	125	43,1	12	4,1	17	5,9	5	1,7	24	8,3

## 9. Ergebnisse der kreisangehörigen Gemeinden (ohne Briefwahl)

Schl. Nr.	Gemeinde	Wahl	Wahl- berech- tigte	Wähler	Wahl- betei- ligung	Gültige Stim- men	von den gültigen Stimmen entfielen auf											
			Anzahl	%	Anzahl	%	CDU		SPD		GRÜNE		FDP		PDS		Sonstige	
									Anz.	%	Anz.	%	Anz.	%	Anz.	%	Anz.	%
027	Harschbach	E04	310	151	52,1	146	63	43,2	47	32,2	7	4,8	4	2,7	1	0,7	24	16,4
		E99	272	146	59,8	142	64	45,1	56	39,4	4	2,8	3	2,1	1	0,7	14	9,9
		B02	300	205	75,1	204	80	39,2	83	40,7	4	2,0	19	9,3	2	1,0	16	7,8
040	Linkenbach	E04	362	159	49,7	152	47	30,9	70	46,1	7	4,6	11	7,2	0	0,0	17	11,2
		E99	347	229	68,2	227	73	32,2	141	62,1	3	1,3	4	1,8	1	0,4	5	2,2
		B02	348	254	80,9	250	69	27,6	118	47,2	22	8,8	31	12,4	1	0,4	9	3,6
048	Niederhofen	E04	255	155	66,0	148	72	48,6	49	33,1	7	4,7	9	6,1	1	0,7	10	6,8
		E99	247	163	68,8	163	60	36,8	76	46,6	7	4,3	6	3,7	5	3,1	9	5,5
		B02	241	178	77,7	176	68	38,6	89	50,6	6	3,4	11	6,3	0	0,0	2	1,1
050	Niederwambach	E04	368	163	58,0	154	56	36,4	49	31,8	12	7,8	14	9,1	6	3,9	17	11,0
		E99	360	183	71,8	177	42	23,7	99	55,9	9	5,1	16	9,0	0	0,0	11	6,2
		B02	368	218	76,8	215	49	22,8	97	45,1	22	10,2	32	14,9	6	2,8	9	4,2
052	Oberdreis	E04	724	388	62,2	369	121	32,8	168	45,5	33	8,9	17	4,6	5	1,4	25	6,8
		E99	739	486	74,9	473	170	35,9	251	53,1	24	5,1	16	3,4	1	0,2	11	2,3
		B02	753	508	78,9	503	143	28,4	265	52,7	38	7,6	37	7,4	5	1,0	15	3,0
057	Puderbach	E04	1.877	793	48,9	758	299	39,4	295	38,9	42	5,5	30	4,0	10	1,3	82	10,8
		E99	1.835	851	54,2	841	347	41,3	370	44,0	33	3,9	33	3,9	13	1,5	45	5,4
		B02	1.899	1.176	71,3	1.157	414	35,8	505	43,6	78	6,7	94	8,1	17	1,5	49	4,2
058	Ratzert	E04	188	133	76,9	128	40	31,3	64	50,0	12	9,4	6	4,7	0	0,0	6	4,7
		E99	194	138	75,8	134	43	32,1	74	55,2	7	5,2	4	3,0	0	0,0	6	4,5
		B02	198	147	80,8	146	32	21,9	79	54,1	14	9,6	10	6,8	0	0,0	11	7,5
059	Raubach	E04	1.445	675	55,2	642	297	46,3	187	29,1	39	6,1	38	5,9	7	1,1	74	11,5
		E99	1.444	824	65,2	808	373	46,2	348	43,1	17	2,1	21	2,6	7	0,9	42	5,2
		B02	1.449	988	77,9	970	397	40,9	390	40,2	44	4,5	79	8,1	11	1,1	49	5,1
064	Rodenbach bei Puderbach	E04	529	333	73,7	319	107	33,5	119	37,3	32	10,0	22	6,9	12	3,8	27	8,5
		E99	528	350	77,6	345	124	35,9	185	53,6	13	3,8	11	3,2	4	1,2	8	2,3
		B02	507	365	82,0	361	95	26,3	182	50,4	32	8,9	42	11,6	4	1,1	6	1,7
070	Steimel	E04	965	467	52,8	451	198	43,9	143	31,7	34	7,5	28	6,2	6	1,3	42	9,3
		E99	849	474	62,3	457	218	47,7	163	35,7	26	5,7	14	3,1	8	1,8	28	6,1
		B02	938	615	74,6	611	241	39,4	234	38,3	42	6,9	61	10,0	7	1,1	26	4,3
074	Urbach	E04	1.081	540	54,3	526	216	41,1	179	34,0	29	5,5	29	5,5	12	2,3	61	11,6
		E99	1.024	481	51,9	472	206	43,6	213	45,1	9	1,9	17	3,6	7	1,5	20	4,2
		B02	1.073	752	78,8	746	262	35,1	335	44,9	36	4,8	60	8,0	13	1,7	40	5,4
078	Woldert	E04	500	253	57,8	242	104	43,0	69	28,5	17	7,0	30	12,4	6	2,5	16	6,6
		E99	476	277	65,6	266	121	45,5	111	41,7	11	4,1	12	4,5	1	0,4	10	3,8
		B02	483	301	72,5	297	108	36,4	96	32,3	22	7,4	60	20,2	4	1,3	7	2,4
Rengsdorf, VG																		
002	Anhausen	E04	1.047	453	48,1	424	155	36,6	133	31,4	50	11,8	38	9,0	12	2,8	36	8,5
		E99	1.004	514	55,8	500	197	39,4	206	41,2	44	8,8	27	5,4	10	2,0	16	3,2
		B02	1.058	754	79,7	745	245	32,9	316	42,4	75	10,1	62	8,3	11	1,5	36	4,8
005	Bonefeld	E04	756	388	56,6	354	115	32,5	145	41,0	28	7,9	28	7,9	2	0,6	36	10,2
		E99	768	449	62,7	433	157	36,3	222	51,3	13	3,0	22	5,1	1	0,2	18	4,2
		B02	746	557	83,0	549	187	34,1	252	45,9	33	6,0	58	10,6	3	0,5	16	2,9
015	Ehlscheid	E04	1.011	447	53,9	425	211	49,6	101	23,8	31	7,3	31	7,3	9	2,1	42	9,9
		E99	999	527	61,6	515	254	49,3	180	35,0	27	5,2	27	5,2	2	0,4	25	4,9
		B02	1.016	647	78,4	635	265	41,7	227	35,7	46	7,2	76	12,0	7	1,1	14	2,2
026	Hardert	E04	625	279	52,0	271	107	39,5	81	29,9	30	11,1	25	9,2	3	1,1	25	9,2
		E99	572	332	64,1	321	122	38,0	146	45,5	16	5,0	22	6,9	1	0,3	14	4,4
		B02	615	399	72,7	394	120	30,5	178	45,2	39	9,9	46	11,7	1	0,3	10	2,5
030	Hümmerich	E04	587	280	54,8	256	101	39,5	102	39,8	12	4,7	20	7,8	4	1,6	17	6,6
		E99	563	351	73,3	345	142	41,2	165	47,8	10	2,9	10	2,9	5	1,4	13	3,8
		B02	588	386	75,5	382	143	37,4	188	49,2	16	4,2	18	4,7	7	1,8	10	2,6
036	Kurtscheid	E04	764	483	75,5	457	296	64,8	68	14,9	31	6,8	27	5,9	2	0,4	33	7,2
		E99	742	528	79,9	513	344	67,1	103	20,1	18	3,5	9	1,8	2	0,4	37	7,2
		B02	756	561	86,2	551	305	55,4	148	26,9	25	4,5	50	9,1	4	0,7	19	3,4
042	Meinborn	E04	382	212	61,3	203	62	30,5	73	36,0	26	12,8	14	6,9	7	3,4	21	10,3
		E99	389	235	64,4	232	75	32,3	124	53,4	13	5,6	8	3,4	2	0,9	10	4,3
		B02	386	298	83,9	292	71	24,3	152	52,1	30	10,3	23	7,9	2	0,7	14	4,8

## 9. Ergebnisse der kreisangehörigen Gemeinden (ohne Briefwahl)

Schl. Nr.	Gemeinde	Wahl	Wahl- berech- tigte	Wähler	Wahl- betei- ligung	Gültige Stim- men	von den gültigen Stimmen entfielen auf											
							CDU		SPD		GRÜNE		FDP		PDS		Sonstige	
			Anzahl	%	Anzahl	%	Anz.	%	Anz.	%	Anz.	%	Anz.	%	Anz.	%		
043	Melsbach	E04	1.711	817	57,7	761	287	37,7	276	36,3	85	11,2	54	7,1	9	1,2	50	6,6
		E99	1.713	957	65,5	927	420	45,3	369	39,8	50	5,4	45	4,9	7	0,8	36	3,9
		B02	1.724	1.165	82,3	1.151	430	37,4	496	43,1	78	6,8	113	9,8	10	0,9	24	2,1
053	Oberhonnefeld-Gierend	E04	716	341	53,6	327	134	41,0	111	33,9	33	10,1	21	6,4	1	0,3	27	8,3
		E99	642	403	70,3	385	142	36,9	188	48,8	27	7,0	16	4,2	4	1,0	8	2,1
		B02	705	516	83,5	508	156	30,7	235	46,3	45	8,9	49	9,6	3	0,6	20	3,9
054	Oberraden	E04	486	278	62,9	259	88	34,0	98	37,8	18	6,9	40	15,4	2	0,8	13	5,0
		E99	476	321	74,5	315	91	28,9	162	51,4	8	2,5	38	12,1	2	0,6	14	4,4
		B02	489	381	87,6	378	116	30,7	182	48,1	16	4,2	57	15,1	0	0,0	7	1,9
061	Rengsdorf	E04	2.012	857	54,5	821	319	38,9	265	32,3	69	8,4	96	11,7	6	0,7	66	8,0
		E99	2.027	942	62,1	917	381	41,5	371	40,5	58	6,3	74	8,1	3	0,3	30	3,3
		B02	1.973	1.240	80,7	1.227	484	39,4	469	38,2	97	7,9	150	12,2	12	1,0	15	1,2
066	Rüscheld	E04	638	384	62,7	363	117	32,2	149	41,0	25	6,9	28	7,7	4	1,1	40	11,0
		E99	611	382	68,8	372	127	34,1	205	55,1	16	4,3	7	1,9	3	0,8	14	3,8
		B02	651	489	84,6	478	119	24,9	252	52,7	41	8,6	50	10,5	3	0,6	13	2,7
071	Straßenhaus	E04	1.437	722	57,0	700	297	42,4	212	30,3	60	8,6	69	9,9	8	1,1	54	7,7
		E99	1.431	775	60,2	765	338	44,2	317	41,4	30	3,9	37	4,8	14	1,8	29	3,8
		B02	1.422	959	77,0	946	344	36,4	411	43,4	52	5,5	98	10,4	17	1,8	24	2,5
072	Thalhausen	E04	549	320	61,7	301	120	39,9	126	41,9	22	7,3	13	4,3	2	0,7	18	6,0
		E99	530	334	68,0	313	112	35,8	173	55,3	9	2,9	4	1,3	4	1,3	11	3,5
		B02	530	412	83,1	405	118	29,1	205	50,6	29	7,2	41	10,1	2	0,5	10	2,5
	Unkel, VG																	
008	Bruchhausen	E04	696	371	60,1	362	220	60,8	85	23,5	32	8,8	10	2,8	1	0,3	14	3,9
		E99	680	406	66,7	402	251	62,4	115	28,6	21	5,2	7	1,7	0	0,0	8	2,0
		B02	691	474	81,4	474	208	43,9	183	38,6	30	6,3	38	8,0	1	0,2	14	3,0
019	Erpel	E04	1.916	872	55,5	832	445	53,5	201	24,2	80	9,6	47	5,6	10	1,2	49	5,9
		E99	1.812	1.052	70,3	1.020	544	53,3	344	33,7	47	4,6	40	3,9	5	0,5	40	3,9
		B02	1.869	1.294	84,2	1.277	534	41,8	496	38,8	92	7,2	127	9,9	12	0,9	16	1,3
062	Rheinbreitbach	E04	3.402	1.406	49,0	1.377	633	46,0	305	22,1	216	15,7	151	11,0	9	0,7	63	4,6
		E99	3.223	1.564	58,8	1.538	770	50,1	454	29,5	131	8,5	110	7,2	10	0,7	63	4,1
		B02	3.357	2.238	84,0	2.220	914	41,2	728	32,8	250	11,3	272	12,3	18	0,8	38	1,7
073	Unkel,St	E04	3.652	1.740	59,6	1.683	830	49,3	479	28,5	220	13,1	73	4,3	11	0,7	70	4,2
		E99	3.645	1.812	59,8	1.777	970	54,6	581	32,7	114	6,4	51	2,9	19	1,1	42	2,4
		B02	3.642	2.275	79,1	2.251	869	38,6	863	38,3	208	9,2	249	11,1	29	1,3	33	1,5
	Waldbreitbach, VG																	
006	Breitscheid	E04	1.693	714	47,3	684	415	60,7	117	17,1	50	7,3	35	5,1	11	1,6	56	8,2
		E99	1.517	785	59,7	760	460	60,5	222	29,2	18	2,4	16	2,1	7	0,9	37	4,9
		B02	1.656	1.033	75,3	1.024	455	44,4	331	32,3	79	7,7	108	10,5	11	1,1	40	3,9
010	Datzeroth	E04	178	114	69,5	105	39	37,1	32	30,5	11	10,5	9	8,6	0	0,0	14	13,3
		E99	171	96	65,8	94	36	38,3	44	46,8	2	2,1	4	4,3	0	0,0	8	8,5
		B02	183	137	83,0	136	42	30,9	64	47,1	7	5,1	13	9,6	3	2,2	7	5,1
007	Hausen	E04	1.388	711	56,4	673	357	53,0	187	27,8	36	5,3	30	4,5	14	2,1	49	7,3
		E99	1.295	665	59,3	647	368	56,9	226	34,9	18	2,8	11	1,7	6	0,9	18	2,8
		B02	1.353	848	73,2	839	404	48,2	295	35,2	67	8,0	51	6,1	8	1,0	14	1,7
047	Niederbreitbach	E04	1.119	573	61,2	540	303	56,1	106	19,6	48	8,9	30	5,6	3	0,6	50	9,3
		E99	1.145	605	61,5	590	346	58,6	149	25,3	37	6,3	17	2,9	7	1,2	34	5,8
		B02	1.144	776	78,5	764	377	49,3	246	32,2	64	8,4	56	7,3	9	1,2	12	1,6
065	Roßbach	E04	1.162	635	63,4	599	408	68,1	84	14,0	37	6,2	34	5,7	5	0,8	31	5,2
		E99	1.151	673	67,2	660	443	67,1	165	25,0	22	3,3	8	1,2	10	1,5	12	1,8
		B02	1.137	798	81,8	785	426	54,3	223	28,4	45	5,7	68	8,7	9	1,1	14	1,8
076	Waldbreitbach	E04	1.585	719	55,6	691	422	61,1	123	17,8	51	7,4	48	6,9	8	1,2	39	5,6
		E99	1.593	836	63,5	820	545	66,5	177	21,6	35	4,3	35	4,3	6	0,7	22	2,7
		B02	1.602	1.035	80,0	1.022	566	55,4	282	27,6	63	6,2	83	8,1	10	1,0	18	1,8

## 9. Ergebnisse der kreisangehörigen Gemeinden (ohne Briefwahl)

Schl. Nr.	Gemeinde	Wahl	Wahlberechtigte	Wähler	Wahlbeteiligung	Gültige Stimmen	von den gültigen Stimmen entfielen auf											
							CDU		SPD		GRÜNE		FDP		PDS		Sonstige	
			Anzahl		%	Anzahl		%	Anz.	%	Anz.	%	Anz.	%	Anz.	%	Anz.	%
140	Rhein-Hunsrück-Kreis																	
501	Boppard, verbandsfreie Gemeinde	E04	12.569	5.786	55,1	5.526	2.832	51,2	1.432	25,9	540	9,8	274	5,0	64	1,2	384	6,9
		E99	12.404	6.248	58,3	6.114	3.233	52,9	2.162	35,4	353	5,8	149	2,4	49	0,8	168	2,7
		B02	12.626	8.082	77,1	7.966	3.441	43,2	2.957	37,1	688	8,6	659	8,3	71	0,9	150	1,9
	Emmelshausen, VG																	
005	Badenhard	E04	126	87	70,7	84	30	35,7	32	38,1	13	15,5	1	1,2	1	1,2	7	8,3
		E99	127	96	78,7	91	34	37,4	42	46,2	8	8,8	6	6,6	0	0,0	1	1,1
		B02	127	89	77,4	86	18	20,9	39	45,3	16	18,6	11	12,8	0	0,0	2	2,3
201	Beulich	E04	441	293	79,6	266	146	54,9	33	12,4	29	10,9	18	6,8	2	0,8	38	14,3
		E99	432	302	81,8	290	141	48,6	100	34,5	23	7,9	6	2,1	3	1,0	17	5,9
		B02	424	299	79,5	294	106	36,1	107	36,4	33	11,2	35	11,9	1	0,3	12	4,1
014	Bickenbach	E04	271	201	82,7	190	99	52,1	54	28,4	5	2,6	20	10,5	1	0,5	11	5,8
		E99	294	218	82,3	214	128	59,8	68	31,8	6	2,8	4	1,9	2	0,9	6	2,8
		B02	285	218	84,2	214	117	54,7	64	29,9	4	1,9	24	11,2	2	0,9	3	1,4
016	Birkheim	E04	112	81	79,4	76	47	61,8	11	14,5	4	5,3	7	9,2	1	1,3	6	7,9
		E99	124	91	79,8	91	55	60,4	28	30,8	3	3,3	4	4,4	1	1,1	0	0,0
		B02	118	88	81,5	88	47	53,4	27	30,7	5	5,7	7	8,0	0	0,0	2	2,3
031	Dörth	E04	428	261	69,0	249	158	63,5	38	15,3	18	7,2	15	6,0	2	0,8	18	7,2
		E99	387	273	77,8	267	183	68,5	60	22,5	10	3,7	7	2,6	4	1,5	3	1,1
		B02	417	314	86,0	309	184	59,5	73	23,6	20	6,5	25	8,1	2	0,6	5	1,6
036	Emmelshausen	E04	3.819	1.704	56,5	1.627	939	57,7	347	21,3	126	7,7	90	5,5	8	0,5	117	7,2
		E99	3.711	1.777	56,9	1.729	1.055	61,0	471	27,2	76	4,4	54	3,1	6	0,3	67	3,9
		B02	3.820	2.563	79,2	2.541	1.313	51,7	777	30,6	168	6,6	205	8,1	25	1,0	53	2,1
043	Gondershausen	E04	1.022	567	61,7	520	280	53,8	116	22,3	38	7,3	26	5,0	8	1,5	52	10,0
		E99	1.023	569	62,2	543	303	55,8	172	31,7	25	4,6	16	2,9	7	1,3	20	3,7
		B02	1.002	699	79,4	691	327	47,3	249	36,0	41	5,9	38	5,5	7	1,0	29	4,2
045	Halsenbach	E04	954	521	62,0	501	327	65,3	78	15,6	40	8,0	28	5,6	9	1,8	19	3,8
		E99	892	521	62,4	513	343	66,9	121	23,6	25	4,9	14	2,7	3	0,6	7	1,4
		B02	927	625	80,5	620	329	53,1	173	27,9	49	7,9	51	8,2	8	1,3	10	1,6
047	Hausbay	E04	142	104	76,5	98	63	64,3	14	14,3	7	7,1	4	4,1	0	0,0	10	10,2
		E99	153	102	70,8	94	66	70,2	23	24,5	3	3,2	0	0,0	0	0,0	2	2,1
		B02	146	115	84,6	113	63	55,8	31	27,4	5	4,4	14	12,4	0	0,0	0	0,0
060	Hungenroth	E04	207	163	90,6	156	89	57,1	34	21,8	3	1,9	21	13,5	0	0,0	9	5,8
		E99	208	170	87,2	161	103	64,0	39	24,2	2	1,2	8	5,0	0	0,0	9	5,6
		B02	209	188	92,2	185	88	47,6	48	25,9	2	1,1	43	23,2	1	0,5	3	1,6
063	Karbach	E04	433	289	75,9	277	180	65,0	36	13,0	18	6,5	24	8,7	1	0,4	18	6,5
		E99	449	313	74,0	307	224	73,0	59	19,2	11	3,6	6	2,0	0	0,0	7	2,3
		B02	439	346	86,9	341	216	63,3	78	22,9	14	4,1	25	7,3	2	0,6	6	1,8
075	Kratzenburg	E04	321	212	74,4	201	108	53,7	43	21,4	22	10,9	7	3,5	4	2,0	17	8,5
		E99	296	210	77,8	197	115	58,4	64	32,5	11	5,6	2	1,0	2	1,0	3	1,5
		B02	317	257	89,5	253	116	45,8	90	35,6	25	9,9	10	4,0	5	2,0	7	2,8
084	Leiningen	E04	564	367	70,6	347	226	65,1	51	14,7	17	4,9	29	8,4	0	0,0	24	6,9
		E99	454	302	71,2	292	207	70,9	59	20,2	12	4,1	5	1,7	1	0,3	8	2,7
		B02	532	396	84,4	391	222	56,8	92	23,5	26	6,6	46	11,8	3	0,8	2	0,5
087	Lingerhahn	E04	373	235	68,1	222	123	55,4	55	24,8	17	7,7	14	6,3	0	0,0	13	5,9
		E99	345	232	70,1	225	137	60,9	68	30,2	14	6,2	3	1,3	0	0,0	3	1,3
		B02	356	251	78,9	247	130	52,6	74	30,0	19	7,7	21	8,5	2	0,8	1	0,4
089	Maisborn	E04	107	85	90,4	77	46	59,7	14	18,2	4	5,2	6	7,8	0	0,0	7	9,1
		E99	112	86	85,1	80	50	62,5	19	23,8	6	7,5	3	3,8	0	0,0	2	2,5
		B02	115	81	82,7	80	44	55,0	24	30,0	3	3,8	8	10,0	0	0,0	1	1,3
093	Mermuth	E04	242	167	78,8	153	89	58,2	26	17,0	12	7,8	11	7,2	1	0,7	14	9,2
		E99	228	175	82,2	169	112	66,3	39	23,1	6	3,6	2	1,2	2	1,2	8	4,7
		B02	224	183	90,1	179	101	56,4	50	27,9	15	8,4	6	3,4	1	0,6	6	3,4
205	Morshausen	E04	302	200	69,4	191	109	57,1	37	19,4	24	12,6	7	3,7	3	1,6	11	5,8
		E99	308	204	69,2	196	120	61,2	56	28,6	8	4,1	6	3,1	2	1,0	4	2,0
		B02	307	225	80,9	221	120	54,3	63	28,5	19	8,6	17	7,7	0	0,0	2	0,9



## 9. Ergebnisse der kreisangehörigen Gemeinden (ohne Briefwahl)

Schl. Nr.	Gemeinde	Wahl	Wahl- berech- tigte	Wähler	Wahl- betei- ligung	Gültige Stim- men	von den gültigen Stimmen entfielen auf											
			CDU		SPD		GRÜNE		FDP		PDS		Sonstige					
			Anzahl	%	Anzahl	%	Anz.	%	Anz.	%	Anz.	%	Anz.	%	Anz.	%		
098	Mühlpfad	E04	63	48	82,8	46	36	78,3	4	8,7	1	2,2	1	2,2	1	2,2	3	6,5
		E99	61	51	85,0	50	43	86,0	3	6,0	2	4,0	2	4,0	0	0,0	0	0,0
		B02	62	53	88,3	51	36	70,6	5	9,8	2	3,9	5	9,8	0	0,0	3	5,9
102	Ney	E04	286	204	80,6	193	113	58,5	38	19,7	14	7,3	11	5,7	0	0,0	17	8,8
		E99	300	220	83,7	212	143	67,5	55	25,9	7	3,3	4	1,9	1	0,5	2	0,9
		B02	292	226	89,3	222	115	51,8	53	23,9	15	6,8	35	15,8	2	0,9	2	0,9
108	Niedert	E04	103	80	80,8	79	32	40,5	25	31,6	6	7,6	8	10,1	0	0,0	8	10,1
		E99	103	78	80,4	76	30	39,5	32	42,1	6	7,9	1	1,3	0	0,0	7	9,2
		B02	106	88	85,4	86	31	36,0	37	43,0	6	7,0	7	8,1	1	1,2	4	4,7
110	Norath	E04	356	235	70,4	220	122	55,5	37	16,8	12	5,5	25	11,4	3	1,4	21	9,5
		E99	361	263	74,9	255	173	67,8	51	20,0	11	4,3	9	3,5	2	0,8	9	3,5
		B02	375	308	86,8	303	147	48,5	98	32,3	15	5,0	41	13,5	1	0,3	1	0,3
117	Pfalzfeld	E04	470	296	71,2	274	117	42,7	80	29,2	22	8,0	16	5,8	4	1,5	35	12,8
		E99	467	282	67,3	273	123	45,1	117	42,9	16	5,9	4	1,5	4	1,5	9	3,3
		B02	477	327	80,1	322	128	39,8	137	42,5	21	6,5	22	6,8	5	1,6	9	2,8
140	Schwall	E04	249	151	70,2	142	80	56,3	33	23,2	11	7,7	10	7,0	0	0,0	8	5,6
		E99	235	161	70,3	155	100	64,5	39	25,2	9	5,8	3	1,9	0	0,0	4	2,6
		B02	244	190	86,8	190	97	51,1	49	25,8	18	9,5	25	13,2	0	0,0	1	0,5
149	Thörlingen	E04	118	92	85,2	90	68	75,6	7	7,8	5	5,6	6	6,7	1	1,1	3	3,3
		E99	107	88	87,1	85	68	80,0	12	14,1	3	3,5	2	2,4	0	0,0	0	0,0
		B02	114	97	90,7	96	74	77,1	11	11,5	4	4,2	4	4,2	2	2,1	1	1,0
156	Utzenhain	E04	102	85	85,0	80	38	47,5	25	31,3	3	3,8	5	6,3	0	0,0	9	11,3
		E99	100	80	81,6	79	35	44,3	34	43,0	0	0,0	4	5,1	0	0,0	6	7,6
		B02	102	83	82,2	82	22	26,8	36	43,9	5	6,1	13	15,9	0	0,0	6	7,3
Kastellaun, VG																		
001	Alterkülz	E04	348	246	76,6	231	76	32,9	87	37,7	22	9,5	26	11,3	7	3,0	13	5,6
		E99	340	247	78,7	242	92	38,0	114	47,1	18	7,4	9	3,7	2	0,8	7	2,9
		B02	340	263	86,2	260	75	28,8	123	47,3	29	11,2	25	9,6	7	2,7	1	0,4
009	Bell	E04	1.144	739	72,1	690	149	21,6	323	46,8	58	8,4	74	10,7	16	2,3	70	10,1
		E99	1.136	781	75,6	757	188	24,8	436	57,6	50	6,6	39	5,2	12	1,6	32	4,2
		B02	1.121	878	85,1	869	150	17,3	489	56,3	89	10,2	97	11,2	18	2,1	26	3,0
010	Bellheim	E04	1.622	978	65,2	951	521	54,8	171	18,0	88	9,3	66	6,9	14	1,5	91	9,6
		E99	1.614	1.000	66,8	979	598	61,1	272	27,8	40	4,1	33	3,4	3	0,3	33	3,4
		B02	1.632	1.144	78,0	1.126	563	50,0	338	30,0	88	7,8	102	9,1	8	0,7	27	2,4
018	Braunshorn	E04	501	369	78,0	355	243	68,5	58	16,3	14	3,9	21	5,9	5	1,4	14	3,9
		E99	467	352	79,5	345	225	65,2	94	27,2	10	2,9	8	2,3	0	0,0	8	2,3
		B02	491	383	84,0	378	207	54,8	110	29,1	17	4,5	34	9,0	3	0,8	7	1,9
021	Buch	E04	757	476	68,2	450	250	55,6	122	27,1	21	4,7	26	5,8	4	0,9	27	6,0
		E99	775	480	67,0	472	281	59,5	154	32,6	19	4,0	4	0,8	2	0,4	12	2,5
		B02	762	581	85,9	576	280	48,6	199	34,5	36	6,3	42	7,3	6	1,0	13	2,3
202	Dommershausen	E04	939	591	73,8	560	415	74,1	62	11,1	28	5,0	27	4,8	4	0,7	24	4,3
		E99	954	637	74,9	623	470	75,4	97	15,6	23	3,7	15	2,4	1	0,2	17	2,7
		B02	957	726	85,4	718	438	61,0	155	21,6	41	5,7	62	8,6	11	1,5	11	1,5
042	Gödenroth	E04	382	271	78,8	245	87	35,5	106	43,3	26	10,6	16	6,5	0	0,0	10	4,1
		E99	354	276	82,9	270	68	25,2	156	57,8	19	7,0	13	4,8	4	1,5	10	3,7
		B02	355	263	85,7	256	70	27,3	117	45,7	37	14,5	25	9,8	2	0,8	5	2,0
046	Hasselbach	E04	152	110	79,1	99	28	28,3	40	40,4	2	2,0	15	15,2	1	1,0	13	13,1
		E99	141	105	79,5	99	22	22,2	67	67,7	4	4,0	5	5,1	0	0,0	1	1,0
		B02	145	118	84,3	115	29	25,2	60	52,2	5	4,3	15	13,0	2	1,7	4	3,5
055	Hollnich	E04	236	145	70,0	139	54	38,8	28	20,1	24	17,3	16	11,5	2	1,4	15	10,8
		E99	250	159	68,8	152	63	41,4	58	38,2	15	9,9	9	5,9	2	1,3	5	3,3
		B02	237	177	81,6	174	57	32,8	60	34,5	21	12,1	27	15,5	3	1,7	6	3,4
064	Kastellaun,St	E04	4.033	1.339	38,9	1.315	758	57,6	308	23,4	99	7,5	77	5,9	14	1,1	59	4,5
		E99	3.768	1.577	48,6	1.541	868	56,3	484	31,4	69	4,5	54	3,5	23	1,5	43	2,8
		B02	4.009	2.220	66,3	2.210	1.116	50,5	706	31,9	101	4,6	220	10,0	24	1,1	43	1,9
073	Korweiler	E04	70	61	91,0	57	33	57,9	10	17,5	3	5,3	5	8,8	1	1,8	5	8,8
		E99	66	57	91,9	57	39	68,4	13	22,8	0	0,0	1	1,8	0	0,0	4	7,0
		B02	74	62	87,3	62	35	56,5	17	27,4	3	4,8	5	8,1	0	0,0	2	3,2

## 9. Ergebnisse der kreisangehörigen Gemeinden (ohne Briefwahl)

Ergebnisse der Kreiswahlen vom 1. März 2009 (Stimmzettel)																		
Schl. Nr.	Gemeinde	Wahl	Wahlberechtigte	Wähler	Wahlbeteiligung	Gültige Stimmen	von den gültigen Stimmen entfielen auf											
							CDU		SPD		GRÜNE		FDP		PDS		Sonstige	
							Anzahl	%	Anzahl	%	Anz.	%	Anz.	%	Anz.	%	Anz.	%
204	Mastershausen	E04	916	516	58,3	477	316	66,2	84	17,6	25	5,2	16	3,4	1	0,2	35	7,3
		E99	904	547	62,0	535	355	66,4	146	27,3	15	2,8	5	0,9	0	0,0	14	2,6
		B02	919	691	81,3	680	364	53,5	208	30,6	21	3,1	61	9,0	3	0,4	23	3,4
095	Michelbach	E04	156	100	67,1	95	28	29,5	32	33,7	7	7,4	18	18,9	0	0,0	10	10,5
		E99	151	92	63,9	91	26	28,6	45	49,5	7	7,7	8	8,8	1	1,1	4	4,4
		B02	152	115	77,7	113	25	22,1	56	49,6	12	10,6	20	17,7	0	0,0	0	0,0
131	Roth	E04	180	106	61,6	98	25	25,5	37	37,8	8	8,2	14	14,3	3	3,1	11	11,2
		E99	186	102	57,3	98	28	28,6	46	46,9	5	5,1	12	12,2	4	4,1	3	3,1
		B02	170	121	75,6	121	30	24,8	56	46,3	11	9,1	21	17,4	2	1,7	1	0,8
147	Spesenroth	E04	129	85	68,5	75	31	41,3	31	41,3	4	5,3	6	8,0	1	1,3	2	2,7
		E99	135	108	84,4	104	39	37,5	49	47,1	4	3,8	9	8,7	0	0,0	3	2,9
		B02	135	103	83,1	102	35	34,3	47	46,1	3	2,9	15	14,7	0	0,0	2	2,0
153	Uhler	E04	309	168	57,5	160	44	27,5	77	48,1	12	7,5	8	5,0	5	3,1	14	8,8
		E99	313	186	64,1	185	47	25,4	107	57,8	10	5,4	12	6,5	0	0,0	9	4,9
		B02	298	221	79,5	220	47	21,4	120	54,5	18	8,2	25	11,4	4	1,8	6	2,7
Kirchberg, VG																		
006	Bärenbach	E04	363	192	54,7	163	59	36,2	65	39,9	7	4,3	13	8,0	0	0,0	19	11,7
		E99	337	188	58,2	175	67	38,3	90	51,4	4	2,3	8	4,6	0	0,0	6	3,4
		B02	351	262	76,4	250	80	32,0	130	52,0	10	4,0	20	8,0	4	1,6	6	2,4
007	Belg	E04	107	77	77,0	74	7	9,5	36	48,6	5	6,8	14	18,9	2	2,7	10	13,5
		E99	109	79	77,5	78	18	23,1	44	56,4	1	1,3	10	12,8	0	0,0	5	6,4
		B02	110	87	81,3	85	8	9,4	49	57,6	7	8,2	14	16,5	1	1,2	6	7,1
024	Büchenbeuren	E04	1.273	597	49,7	562	226	40,2	167	29,7	27	4,8	79	14,1	6	1,1	57	10,1
		E99	1.310	683	55,4	656	321	48,9	222	33,8	24	3,7	49	7,5	3	0,5	37	5,6
		B02	1.292	887	73,7	855	383	44,8	294	34,4	47	5,5	107	12,5	8	0,9	16	1,9
028	Dickenschied	E04	573	354	64,8	334	196	58,7	70	21,0	16	4,8	28	8,4	1	0,3	23	6,9
		E99	564	368	68,4	356	198	55,6	115	32,3	10	2,8	20	5,6	2	0,6	11	3,1
		B02	574	429	80,2	422	201	47,6	142	33,6	20	4,7	45	10,7	3	0,7	11	2,6
029	Dill	E04	169	129	82,2	119	32	26,9	39	32,8	20	16,8	18	15,1	2	1,7	8	6,7
		E99	152	126	87,5	119	23	19,3	63	52,9	14	11,8	16	13,4	0	0,0	3	2,5
		B02	168	135	86,0	131	28	21,4	47	35,9	27	20,6	25	19,1	2	1,5	2	1,5
030	Dillendorf	E04	468	251	61,2	231	64	27,7	62	26,8	12	5,2	40	17,3	10	4,3	43	18,6
		E99	473	287	73,0	281	109	38,8	113	40,2	8	2,8	15	5,3	14	5,0	22	7,8
		B02	474	305	71,9	303	102	33,7	130	42,9	12	4,0	37	12,2	5	1,7	17	5,6
040	Gehlweiler	E04	202	157	79,3	138	53	38,4	41	29,7	14	10,1	15	10,9	2	1,4	13	9,4
		E99	196	134	72,8	128	46	35,9	63	49,2	5	3,9	10	7,8	0	0,0	4	3,1
		B02	201	143	77,3	142	42	29,6	69	48,6	4	2,8	19	13,4	1	0,7	7	4,9
041	Gemünden	E04	1.036	548	60,6	517	252	48,7	144	27,9	27	5,2	42	8,1	3	0,6	49	9,5
		E99	984	567	69,3	551	274	49,7	185	33,6	29	5,3	33	6,0	4	0,7	26	4,7
		B02	1.018	685	79,3	671	249	37,1	268	39,9	39	5,8	92	13,7	8	1,2	15	2,2
044	Hahn	E04	157	103	66,5	76	32	42,1	21	27,6	2	2,6	14	18,4	0	0,0	7	9,2
		E99	157	121	78,6	111	41	36,9	47	42,3	3	2,7	16	14,4	1	0,9	3	2,7
		B02																
048	Hecken	E04	119	80	78,4	71	21	29,6	23	32,4	4	5,6	17	23,9	1	1,4	5	7,0
		E99	94	72	78,3	67	27	40,3	28	41,8	0	0,0	8	11,9	1	1,5	3	4,5
		B02	102	77	86,5	75	21	28,0	27	36,0	0	0,0	24	32,0	1	1,3	2	2,7
049	Heinzenbach	E04	327	222	71,4	208	85	40,9	50	24,0	14	6,7	36	17,3	4	1,9	19	9,1
		E99	309	211	71,8	202	93	46,0	74	36,6	12	5,9	18	8,9	2	1,0	3	1,5
		B02	317	216	74,7	213	82	38,5	73	34,3	18	8,5	34	16,0	1	0,5	5	2,3
050	Henau	E04	128	101	81,5	93	30	32,3	41	44,1	7	7,5	7	7,5	3	3,2	5	5,4
		E99	140	99	72,8	98	31	31,6	58	59,2	2	2,0	4	4,1	0	0,0	3	3,1
		B02	131	101	84,9	101	27	26,7	53	52,5	4	4,0	10	9,9	3	3,0	4	4,0
053	Hirschfeld	E04	270	191	73,5	172	78	45,3	43	25,0	12	7,0	22	12,8	3	1,7	14	8,1
		E99	296	219	77,7	208	81	38,9	92	44,2	16	7,7	11	5,3	4	1,9	4	1,9
		B02	266	206	82,1	202	61	30,2	96	47,5	10	5,0	33	16,3	1	0,5	1	0,5
062	Kappel	E04	393	226	60,4	214	91	42,5	65	30,4	14	6,5	22	10,3	4	1,9	18	8,4
		E99	387	248	67,6	239	97	40,6	116	48,5	8	3,3	12	5,0	1	0,4	5	2,1
		B02	387	279	78,2	273	96	35,2	125	45,8	15	5,5	23	8,4	0	0,0	14	5,1

## 9. Ergebnisse der kreisangehörigen Gemeinden (ohne Briefwahl)

Schl. Nr.	Gemeinde	Wahl	Wahl- berech- tigte	Wähler	Wahl- betei- ligung	Gültige Stim- men	von den gültigen Stimmen entfielen auf											
							CDU		SPD		GRÜNE		FDP		PDS		Sonstige	
			Anzahl	%	Anzahl	%	Anz.	%	Anz.	%	Anz.	%	Anz.	%	Anz.	%	Anz.	%
067	Kirchberg, St	E04	2.971	1.435	56,1	1.365	711	52,1	326	23,9	82	6,0	136	10,0	20	1,5	90	6,6
		E99	2.878	1.506	61,3	1.476	807	54,7	429	29,1	66	4,5	107	7,2	16	1,1	51	3,5
		B02	3.037	2.077	76,1	2.039	922	45,2	695	34,1	105	5,1	238	11,7	21	1,0	58	2,8
071	Kludenbach	E04	86	68	80,0	59	23	39,0	14	23,7	8	13,6	5	8,5	4	6,8	5	8,5
		E99	75	59	78,7	57	23	40,4	26	45,6	4	7,0	3	5,3	0	0,0	1	1,8
		B02	82	64	82,1	64	24	21,9	24	37,5	6	9,4	14	21,9	6	9,4	0	0,0
081	Laufersweiler	E04	679	345	55,6	318	105	33,0	113	35,5	31	9,7	28	8,8	2	0,6	39	12,3
		E99	657	416	67,2	384	134	34,9	179	46,6	23	6,0	15	3,9	6	1,6	27	7,0
		B02	661	446	71,8	433	148	34,2	195	45,0	33	7,6	32	7,4	6	1,4	19	4,4
082	Lautzenhausen	E04	267	163	63,9	153	67	43,8	42	27,5	12	7,8	21	13,7	1	0,7	10	6,5
		E99	276	153	58,6	146	57	39,0	61	41,8	4	2,7	16	11,0	0	0,0	8	5,5
		B02	278	185	71,7	183	65	35,5	70	38,3	6	3,3	34	18,6	3	1,6	5	2,7
086	Lindenschied	E04	184	125	72,3	112	53	47,3	33	29,5	8	7,1	7	6,3	3	2,7	8	7,1
		E99	179	145	82,9	136	73	53,7	43	31,6	5	3,7	5	3,7	1	0,7	9	6,6
		B02	174	138	84,1	134	52	38,8	58	43,3	3	2,2	17	12,7	1	0,7	3	2,2
090	Maitzborn	E04	108	40	43,5	35	11	31,4	6	17,1	4	11,4	11	31,4	2	5,7	1	2,9
		E99	95	61	74,4	56	11	19,6	26	46,4	2	3,6	14	25,0	3	5,4	0	0,0
		B02	99	63	72,4	63	13	20,6	24	38,1	3	4,8	21	33,3	1	1,6	1	1,6
094	Metzenhausen	E04	102	82	82,8	73	56	76,7	6	8,2	1	1,4	4	5,5	0	0,0	6	8,2
		E99	110	99	92,5	95	77	81,1	15	15,8	0	0,0	2	2,1	0	0,0	1	1,1
		B02	103	91	90,1	90	55	61,1	26	28,9	3	3,3	6	6,7	0	0,0	0	0,0
105	Nieder Kostenz	E04	171	114	69,9	104	51	49,0	20	19,2	10	9,6	11	10,6	1	1,0	11	10,6
		E99	165	120	74,5	119	58	48,7	41	34,5	5	4,2	12	10,1	0	0,0	3	2,5
		B02	172	126	76,8	126	44	34,9	31	24,6	8	6,3	31	24,6	3	2,4	9	7,1
107	Niedersohren	E04	333	238	78,0	225	81	36,0	69	30,7	19	8,4	24	10,7	4	1,8	28	12,4
		E99	323	233	76,9	221	72	32,6	115	52,0	12	5,4	8	3,6	0	0,0	14	6,3
		B02	321	240	82,5	232	70	30,2	110	47,4	13	5,6	27	11,6	1	0,4	11	4,7
109	Niederweiler	E04	316	178	57,8	160	64	40,0	43	26,9	10	6,3	22	13,8	4	2,5	17	10,6
		E99	302	182	63,2	169	91	53,8	64	37,9	6	3,6	5	3,0	0	0,0	3	1,8
		B02	318	214	71,8	213	75	35,2	89	41,8	11	5,2	28	13,1	3	1,4	7	3,3
111	Ober Kostenz	E04	210	131	66,5	123	32	26,0	44	35,8	29	23,6	14	11,4	2	1,6	2	1,6
		E99	217	142	70,3	139	35	25,2	84	60,4	14	10,1	3	2,2	1	0,7	2	1,4
		B02	205	140	79,5	139	27	19,4	73	52,5	14	10,1	21	15,1	3	2,2	1	0,7
120	Raversbeuren	E04	129	85	70,8	81	26	32,1	23	28,4	10	12,3	16	19,8	0	0,0	6	7,4
		E99	133	103	79,8	98	37	37,8	40	40,8	8	8,2	8	8,2	0	0,0	5	5,1
		B02	286	108	39,4	107	24	22,4	35	32,7	15	14,0	28	26,2	3	2,8	2	1,9
122	Reckershausen	E04	294	182	67,7	171	84	49,1	32	18,7	9	5,3	21	12,3	3	1,8	22	12,9
		E99	276	198	75,3	187	107	57,2	35	18,7	15	8,0	19	10,2	0	0,0	11	5,9
		B02	287	216	81,2	213	102	47,9	59	27,7	10	4,7	29	13,6	1	0,5	12	5,6
128	Rödelhausen	E04	112	85	78,7	79	60	75,9	16	20,3	1	1,3	2	2,5	0	0,0	0	0,0
		E99	121	113	96,6	109	77	70,6	21	19,3	1	0,9	2	1,8	0	0,0	8	7,3
		B02	115	88	82,2	88	56	63,6	19	21,6	0	0,0	11	12,5	1	1,1	1	1,1
129	Rödern	E04	155	106	71,1	97	46	47,4	27	27,8	9	9,3	9	9,3	0	0,0	6	6,2
		E99	158	90	59,6	85	36	42,4	29	34,1	8	9,4	9	10,6	1	1,2	2	2,4
		B02	157	117	79,6	115	48	41,7	35	30,4	13	11,3	11	9,6	0	0,0	8	7,0
130	Rohrbach	E04	155	100	65,4	94	41	43,6	21	22,3	9	9,6	14	14,9	3	3,2	6	6,4
		E99	149	93	65,5	90	44	48,9	37	41,1	3	3,3	4	4,4	0	0,0	2	2,2
		B02	158	106	73,6	106	29	27,4	38	35,8	9	8,5	25	23,6	3	2,8	2	1,9
135	Schlierschied	E04	143	106	76,3	98	23	23,5	29	29,6	7	7,1	12	12,2	2	2,0	25	25,5
		E99	165	111	69,4	106	32	30,2	52	49,1	3	2,8	13	12,3	0	0,0	6	5,7
		B02	151	116	84,1	112	23	20,5	45	40,2	5	4,5	20	17,9	1	0,9	18	16,1
141	Schwarzen	E04	103	78	78,0	73	9	12,3	27	37,0	20	27,4	6	8,2	2	2,7	9	12,3
		E99	105	70	70,7	66	11	16,7	32	48,5	12	18,2	7	10,6	0	0,0	4	6,1
		B02	102	64	70,3	64	6	9,4	39	60,9	9	14,1	6	9,4	2	3,1	2	3,1
145	Sohren	E04	2.658	1.516	61,0	1.415	688	48,6	419	29,6	69	4,9	111	7,8	11	0,8	117	8,3
		E99	2.540	1.571	68,0	1.535	860	56,0	525	34,2	36	2,3	37	2,4	7	0,5	70	4,6
		B02	2.591	1.795	73,5	1.748	863	49,4	572	32,7	57	3,3	199	11,4	10	0,6	47	2,7
146	Sohrsried	E04	81	64	85,3	63	10	15,9	22	34,9	5	7,9	18	28,6	0	0,0	8	12,7
		E99	87	64	83,1	61	7	11,5	32	52,5	1	1,6	15	24,6	1	1,6	5	8,2
		B02	88	69	84,1	69	10	14,5	34	49,3	11	15,9	13	18,8	0	0,0	1	1,4

## 9. Ergebnisse der kreisangehörigen Gemeinden (ohne Briefwahl)

Schl. Nr.	Gemeinde	Wahl	Wahl- berech- tigte	Wähler	Wahl- betei- ligung	Gültige Stim- men	von den gültigen Stimmen entfielen auf											
			Anzahl	%	Anzahl	%	CDU		SPD		GRÜNE		FDP		PDS		Sonstige	
									Anz.	%	Anz.	%	Anz.	%	Anz.	%	Anz.	%
151	Todenroth	E04	70	53	76,8	42	15	35,7	13	31,0	2	4,8	5	11,9	0	0,0	7	16,7
		E99	66	57	86,4	54	19	35,2	24	44,4	3	5,6	6	11,1	0	0,0	2	3,7
		B02	71	49	74,2	44	10	22,7	18	40,9	4	9,1	10	22,7	0	0,0	2	4,5
154	Unzenberg	E04	331	202	64,3	190	80	42,1	39	20,5	28	14,7	23	12,1	3	1,6	17	8,9
		E99	313	212	70,9	197	85	43,1	67	34,0	13	6,6	17	8,6	4	2,0	11	5,6
		B02	327	216	74,7	212	83	39,2	69	32,5	25	11,8	26	12,3	2	0,9	7	3,3
159	Wahlenau	E04	168	105	65,2	99	21	21,2	32	32,3	10	10,1	25	25,3	1	1,0	10	10,1
		E99	154	105	69,1	101	21	20,8	47	46,5	11	10,9	14	13,9	3	3,0	5	5,0
		B02	162	130	85,0	128	33	25,8	56	43,8	14	10,9	22	17,2	1	0,8	2	1,6
163	Womrath	E04	192	122	65,9	114	39	34,2	32	28,1	13	11,4	22	19,3	2	1,8	6	5,3
		E99	190	136	73,5	133	43	32,3	50	37,6	14	10,5	17	12,8	1	0,8	8	6,0
		B02	202	148	79,1	145	39	26,9	64	44,1	13	9,0	23	15,9	1	0,7	5	3,4
164	Woppenroth	E04	226	174	82,9	159	67	42,1	54	34,0	6	3,8	20	12,6	1	0,6	11	6,9
		E99	227	174	84,5	165	69	41,8	69	41,8	1	0,6	20	12,1	1	0,6	5	3,0
		B02	229	178	84,4	176	55	31,3	69	39,2	15	8,5	33	18,8	1	0,6	3	1,7
165	Würrich	E04	138	100	77,5	90	23	25,6	30	33,3	3	3,3	21	23,3	1	1,1	12	13,3
		E99	138	112	86,8	109	33	30,3	52	47,7	5	4,6	16	14,7	1	0,9	2	1,8
		B02	144	110	81,5	110	19	17,3	45	40,9	5	4,5	35	31,8	2	1,8	4	3,6
Rheinböllen, VG																		
003	Argenthal	E04	1.247	706	60,9	676	287	42,5	196	29,0	41	6,1	82	12,1	5	0,7	65	9,6
		E99	1.214	719	61,5	708	322	45,5	266	37,6	29	4,1	62	8,8	2	0,3	27	3,8
		B02	1.248	910	80,0	896	361	40,3	348	38,8	51	5,7	98	10,9	10	1,1	28	3,1
011	Benzweiler	E04	167	118	80,8	114	69	60,5	14	12,3	7	6,1	10	8,8	1	0,9	13	11,4
		E99	191	124	74,3	123	79	64,2	29	23,6	4	3,3	7	5,7	0	0,0	4	3,3
		B02	161	126	90,0	124	68	54,8	31	25,0	8	6,5	15	12,1	1	0,8	1	0,8
027	Dichtelbach	E04	490	306	68,0	282	96	34,0	105	37,2	18	6,4	28	9,9	1	0,4	34	12,1
		E99	459	319	73,8	306	108	35,3	141	46,1	23	7,5	18	5,9	0	0,0	16	5,2
		B02	468	359	87,3	347	101	29,1	165	47,6	26	7,5	37	10,7	3	0,9	15	4,3
035	Ellern	E04	672	412	69,5	391	127	32,5	133	34,0	53	13,6	44	11,3	5	1,3	29	7,4
		E99	645	447	76,1	442	148	33,5	225	50,9	36	8,1	18	4,1	3	0,7	12	2,7
		B02	647	485	86,0	476	152	31,9	210	44,1	53	11,1	50	10,5	4	0,8	7	1,5
037	Erbach	E04	197	162	90,0	150	122	81,3	12	8,0	2	1,3	4	2,7	1	0,7	9	6,0
		E99	191	164	91,6	159	122	76,7	29	18,2	1	0,6	0	0,0	0	0,0	7	4,4
		B02	203	167	92,8	163	116	71,2	29	17,8	6	3,7	8	4,9	1	0,6	3	1,8
068	Kisselbach	E04	451	318	76,4	300	203	67,7	43	14,3	18	6,0	14	4,7	2	0,7	20	6,7
		E99	442	341	81,6	338	230	68,0	62	18,3	12	3,6	11	3,3	0	0,0	23	6,8
		B02	459	386	90,8	380	237	62,4	89	23,4	18	4,7	29	7,6	2	0,5	5	1,3
085	Liebshausen	E04	374	235	68,5	227	133	58,6	48	21,1	18	7,9	12	5,3	1	0,4	15	6,6
		E99	343	225	75,5	220	142	64,5	62	28,2	7	3,2	3	1,4	0	0,0	6	2,7
		B02	359	255	85,3	250	126	50,4	84	33,6	13	5,2	17	6,8	2	0,8	8	3,2
096	Mörschbach	E04	272	175	71,1	171	53	31,0	61	35,7	11	6,4	20	11,7	0	0,0	26	15,2
		E99	259	197	79,8	193	71	36,8	84	43,5	11	5,7	13	6,7	0	0,0	14	7,3
		B02	268	208	84,2	204	63	30,9	92	45,1	11	5,4	19	9,3	2	1,0	17	8,3
125	Rheinböllen	E04	2.952	1.521	59,9	1.463	640	43,7	468	32,0	103	7,0	120	8,2	12	0,8	120	8,2
		E99	2.791	1.577	64,6	1.550	745	48,1	629	40,6	58	3,7	52	3,4	5	0,3	61	3,9
		B02	2.886	1.921	79,3	1.880	839	44,6	698	37,1	103	5,5	165	8,8	12	0,6	63	3,4
127	Riesweiler	E04	585	415	80,9	395	111	28,1	151	38,2	31	7,8	68	17,2	1	0,3	33	8,4
		E99	574	410	79,9	401	125	31,2	197	49,1	20	5,0	45	11,2	1	0,2	13	3,2
		B02	571	433	87,3	425	119	28,0	182	42,8	25	5,9	88	20,7	1	0,2	10	2,4
138	Schnorbach	E04	193	145	84,8	136	86	63,2	20	14,7	7	5,1	9	6,6	3	2,2	11	8,1
		E99	173	128	81,5	122	78	63,9	32	26,2	2	1,6	3	2,5	0	0,0	7	5,7
		B02	192	159	89,3	154	76	49,4	50	32,5	10	6,5	10	6,5	1	0,6	7	4,5
148	Steinbach	E04	92	71	86,6	65	27	41,5	18	27,7	8	12,3	4	6,2	0	0,0	8	12,3
		E99	85	70	87,5	69	28	40,6	25	36,2	3	4,3	3	4,3	1	1,4	9	13,0
		B02	90	76	95,0	76	35	46,1	28	36,8	4	5,3	6	7,9	1	1,3	2	2,6

## 9. Ergebnisse der kreisangehörigen Gemeinden (ohne Briefwahl)

Schl. Nr.	Gemeinde	Wahl	Wahl- berech- tigte	Wähler	Wahl- betei- ligung	Gültige Stim- men	von den gültigen Stimmen entfielen auf											
							CDU		SPD		GRÜNE		FDP		PDS		Sonstige	
			Anzahl	%	Anzahl	%	Anz.	%	Anz.	%	Anz.	%	Anz.	%	Anz.	%	Anz.	%
	St. Goar-Oberwesel, VG																	
025	Damscheid	E04	509	322	70,8	308	221	71,8	34	11,0	10	3,2	18	5,8	2	0,6	23	7,5
		E99	502	326	76,2	318	230	72,3	64	20,1	6	1,9	12	3,8	0	0,0	6	1,9
		B02	504	392	87,3	383	224	58,5	100	26,1	11	2,9	42	11,0	3	0,8	3	0,8
080	Laudert	E04	335	233	76,1	220	142	64,5	44	20,0	14	6,4	7	3,2	1	0,5	12	5,5
		E99	329	251	83,4	248	165	66,5	54	21,8	21	8,5	2	0,8	0	0,0	6	2,4
		B02	334	279	87,2	278	157	56,5	77	27,7	26	9,4	16	5,8	1	0,4	1	0,4
104	Niederburg	E04	579	367	84,2	346	207	59,8	79	22,8	10	2,9	15	4,3	2	0,6	33	9,5
		E99	572	378	90,0	366	216	59,0	116	31,7	7	1,9	13	3,6	4	1,1	10	2,7
		B02	575	443	87,2	440	257	58,4	133	30,2	15	3,4	31	7,0	1	0,2	3	0,7
112	Oberwesel, St	E04	2.483	1.097	59,3	1.045	677	64,8	165	15,8	67	6,4	56	5,4	5	0,5	75	7,2
		E99	2.592	1.167	64,4	1.141	751	65,8	259	22,7	48	4,2	41	3,6	1	0,1	41	3,6
		B02	2.501	1.622	82,1	1.586	870	54,9	439	27,7	91	5,7	147	9,3	7	0,4	32	2,0
116	Perscheid	E04	289	214	80,1	204	152	74,5	14	6,9	7	3,4	14	6,9	2	1,0	15	7,4
		E99	261	198	82,2	193	142	73,6	29	15,0	7	3,6	6	3,1	0	0,0	9	4,7
		B02	297	242	89,3	237	159	67,1	45	19,0	10	4,2	11	4,6	4	1,7	8	3,4
133	Sankt Goar	E04	2.445	1.013	58,6	966	375	38,8	367	38,0	86	8,9	56	5,8	11	1,1	71	7,3
		E99	2.493	1.099	61,8	1.060	451	42,5	487	45,9	46	4,3	42	4,0	3	0,3	31	2,9
		B02	2.470	1.501	77,7	1.485	481	32,4	718	48,4	95	6,4	150	10,1	10	0,7	31	2,1
155	Urbar	E04	652	378	66,2	362	195	53,9	85	23,5	40	11,0	28	7,7	0	0,0	14	3,9
		E99	662	412	73,4	402	233	58,0	130	32,3	13	3,2	23	5,7	0	0,0	3	0,7
		B02	663	473	84,0	463	213	46,0	169	36,5	37	8,0	37	8,0	5	1,1	2	0,4
161	Wiebelsheim	E04	372	259	76,4	250	146	58,4	46	18,4	29	11,6	10	4,0	4	1,6	15	6,0
		E99	350	266	81,3	258	160	62,0	75	29,1	14	5,4	3	1,2	1	0,4	5	1,9
		B02	372	287	86,2	280	154	55,0	90	32,1	20	7,1	9	3,2	3	1,1	4	1,4
	Simmern/Hunsrück, VG																	
002	Altweidelbach	E04	199	122	65,6	115	36	31,3	43	37,4	13	11,3	11	9,6	3	2,6	9	7,8
		E99	188	113	64,6	112	34	30,4	57	50,9	3	2,7	14	12,5	1	0,9	3	2,7
		B02	204	139	77,2	138	31	22,5	82	59,4	9	6,5	12	8,7	1	0,7	3	2,2
008	Belgweiler	E04	168	121	76,1	114	23	20,2	64	56,1	5	4,4	8	7,0	1	0,9	13	11,4
		E99	180	121	72,0	118	26	22,0	77	65,3	3	2,5	5	4,2	0	0,0	7	5,9
		B02	174	128	79,5	127	23	18,1	81	63,8	6	4,7	13	10,2	1	0,8	3	2,4
012	Bergenhäusen	E04	103	76	79,2	68	23	33,8	27	39,7	6	8,8	5	7,4	0	0,0	7	10,3
		E99	111	79	76,0	79	25	31,6	36	45,6	8	10,1	3	3,8	0	0,0	7	8,9
		B02	107	78	78,0	78	21	26,9	36	46,2	5	6,4	9	11,5	0	0,0	7	9,0
015	Biebern	E04	278	201	74,4	181	87	48,1	31	17,1	18	9,9	24	13,3	2	1,1	19	10,5
		E99	258	201	83,4	194	97	50,0	73	37,6	10	5,2	7	3,6	5	2,6	2	1,0
		B02	268	196	75,4	194	77	39,7	64	33,0	17	8,8	27	13,9	1	0,5	8	4,1
020	Bubach	E04	228	164	75,6	154	54	35,1	67	43,5	19	12,3	9	5,8	1	0,6	4	2,6
		E99	230	178	83,2	174	69	39,7	84	48,3	11	6,3	9	5,2	0	0,0	1	0,6
		B02	228	176	87,6	173	47	27,2	94	54,3	7	4,0	20	11,6	2	1,2	3	1,7
023	Budenbach	E04	138	100	78,1	94	54	57,4	16	17,0	0	0,0	12	12,8	0	0,0	12	12,8
		E99	143	110	82,7	107	61	57,0	31	29,0	9	8,4	4	3,7	0	0,0	2	1,9
		B02	138	97	81,5	94	47	50,0	28	29,8	3	3,2	12	12,8	2	2,1	2	2,1
039	Fronhofen	E04	178	127	77,9	118	67	56,8	17	14,4	9	7,6	11	9,3	3	2,5	11	9,3
		E99	176	106	68,8	105	72	68,6	22	21,0	4	3,8	3	2,9	1	1,0	3	2,9
		B02	167	134	91,8	133	69	51,9	34	25,6	5	3,8	20	15,0	0	0,0	5	3,8
056	Holzbach	E04	408	265	70,1	249	52	20,9	110	44,2	14	5,6	36	14,5	5	2,0	32	12,9
		E99	401	295	81,0	288	66	22,9	161	55,9	8	2,8	33	11,5	1	0,3	19	6,6
		B02	410	317	83,6	304	49	16,1	180	59,2	14	4,6	40	13,2	6	2,0	15	4,9
058	Horn	E04	296	191	68,0	178	37	20,8	82	46,1	16	9,0	27	15,2	1	0,6	15	8,4
		E99	271	208	81,3	200	38	19,0	102	51,0	10	5,0	36	18,0	5	2,5	9	4,5
		B02	302	228	85,1	226	32	14,2	129	57,1	24	10,6	36	15,9	1	0,4	4	1,8
065	Keidelheim	E04	236	166	79,8	161	56	34,8	51	31,7	22	13,7	24	14,9	2	1,2	6	3,7
		E99	218	146	76,4	142	42	29,6	62	43,7	18	12,7	16	11,3	1	0,7	3	2,1
		B02	253	189	83,6	188	51	27,1	76	40,4	24	12,8	34	18,1	2	1,1	1	0,5

## 9. Ergebnisse der kreisangehörigen Gemeinden (ohne Briefwahl)

Schl. Nr.	Gemeinde	Wahl	Wahlberechtigte	Wähler	Wahlbeteiligung	Gültige Stimmen	von den gültigen Stimmen entfielen auf											
							CDU		SPD		GRÜNE		FDP		PDS		Sonstige	
			Anzahl		%	Anzahl		%	Anz.	%	Anz.	%	Anz.	%	Anz.	%	Anz.	%
070	Klosterkumbd	E04	218	150	72,8	143	42	29,4	54	37,8	19	13,3	18	12,6	2	1,4	8	5,6
		E99	209	135	67,8	133	40	30,1	66	49,6	9	6,8	13	9,8	0	0,0	5	3,8
		B02	220	176	85,9	174	51	29,3	73	42,0	18	10,3	27	15,5	0	0,0	5	2,9
076	Külz	E04	399	208	55,3	190	63	33,2	66	34,7	18	9,5	24	12,6	1	0,5	18	9,5
		E99	396	243	64,1	236	82	34,7	105	44,5	18	7,6	22	9,3	0	0,0	9	3,8
		B02	405	295	78,7	291	78	26,8	129	44,3	28	9,6	45	15,5	2	0,7	9	3,1
077	Kümbdchen	E04	389	235	64,7	220	70	31,8	69	31,4	21	9,5	40	18,2	3	1,4	17	7,7
		E99	347	237	70,7	224	70	31,3	105	46,9	12	5,4	29	12,9	2	0,9	6	2,7
		B02	389	307	85,8	303	85	28,1	136	44,9	20	6,6	48	15,8	4	1,3	10	3,3
079	Laubach	E04	381	269	73,7	247	86	34,8	90	36,4	22	8,9	25	10,1	3	1,2	21	8,5
		E99	375	247	68,6	234	85	36,3	114	48,7	10	4,3	14	6,0	4	1,7	7	3,0
		B02	374	296	82,5	287	85	29,6	133	46,3	25	8,7	33	11,5	5	1,7	6	2,1
092	Mengerschied	E04	644	436	73,0	416	133	32,0	194	46,6	20	4,8	35	8,4	3	0,7	31	7,5
		E99	640	424	70,4	410	141	34,4	206	50,2	13	3,2	24	5,9	3	0,7	23	5,6
		B02	637	440	76,5	435	122	28,0	238	54,7	27	6,2	31	7,1	1	0,2	16	3,7
099	Mutterschied	E04	330	170	55,0	159	64	40,3	58	36,5	14	8,8	7	4,4	1	0,6	15	9,4
		E99	336	182	56,7	174	74	42,5	75	43,1	11	6,3	7	4,0	2	1,1	5	2,9
		B02	305	216	76,6	211	72	34,1	94	44,5	17	8,1	15	7,1	3	1,4	10	4,7
100	Nannhausen	E04	403	224	64,2	215	93	43,3	55	25,6	14	6,5	26	12,1	5	2,3	22	10,2
		E99	360	217	64,6	207	97	46,9	80	38,6	10	4,8	13	6,3	0	0,0	7	3,4
		B02	369	265	80,5	262	112	42,7	103	39,3	12	4,6	27	10,3	2	0,8	6	2,3
101	Neuerkirch	E04	241	154	69,4	142	30	21,1	52	36,6	20	14,1	19	13,4	2	1,4	19	13,4
		E99	213	156	80,4	150	44	29,3	69	46,0	9	6,0	19	12,7	3	2,0	6	4,0
		B02	231	175	82,2	170	34	20,0	78	45,9	24	14,1	23	13,5	4	2,4	7	4,1
106	Niederkumbd	E04	241	164	75,2	151	60	39,7	44	29,1	14	9,3	20	13,2	2	1,3	11	7,3
		E99	206	144	75,4	132	46	34,8	67	50,8	6	4,5	10	7,6	0	0,0	3	2,3
		B02	241	182	84,3	179	52	29,1	78	43,6	11	6,1	31	17,3	1	0,6	6	3,4
113	Ohlweiler	E04	260	158	65,0	148	47	31,8	44	29,7	12	8,1	22	14,9	2	1,4	21	14,2
		E99	276	164	64,8	160	52	32,5	77	48,1	6	3,8	15	9,4	3	1,9	7	4,4
		B02	264	193	81,8	192	49	25,5	87	45,3	10	5,2	37	19,3	0	0,0	9	4,7
115	Oppertshausen	E04	103	81	84,4	78	30	38,5	29	37,2	7	9,0	10	12,8	0	0,0	2	2,6
		E99	100	73	78,5	71	34	47,9	30	42,3	4	5,6	1	1,4	0	0,0	2	2,8
		B02	105	89	95,7	88	31	35,2	34	38,6	12	13,6	9	10,2	0	0,0	2	2,3
118	Pleizenhausen	E04	193	126	70,4	115	53	46,1	27	23,5	13	11,3	7	6,1	0	0,0	15	13,0
		E99	178	131	77,5	125	71	56,8	37	29,6	5	4,0	5	4,0	0	0,0	7	5,6
		B02	189	138	82,6	134	70	52,2	33	24,6	13	9,7	17	12,7	0	0,0	1	0,7
119	Ravengiersburg	E04	301	171	59,2	157	61	38,9	43	27,4	21	13,4	20	12,7	2	1,3	10	6,4
		E99	286	188	66,7	185	94	50,8	64	34,6	10	5,4	12	6,5	1	0,5	4	2,2
		B02	267	194	77,6	193	81	42,0	76	39,4	16	8,3	15	7,8	1	0,5	4	2,1
121	Rayerschied	E04	101	71	75,5	70	33	47,1	13	18,6	9	12,9	10	14,3	2	2,9	3	4,3
		E99	99	75	77,3	72	33	45,8	26	36,1	5	6,9	6	8,3	0	0,0	2	2,8
		B02	103	84	86,6	84	33	39,3	27	32,1	10	11,9	10	11,9	2	2,4	2	2,4
123	Reich	E04	294	188	71,5	176	74	42,0	54	30,7	11	6,3	9	5,1	0	0,0	28	15,9
		E99	278	190	74,5	184	85	46,2	73	39,7	9	4,9	8	4,3	2	1,1	7	3,8
		B02	285	231	87,5	230	87	37,8	102	44,3	12	5,2	17	7,4	3	1,3	9	3,9
126	Riegenroth	E04	147	103	74,6	98	36	36,7	27	27,6	7	7,1	11	11,2	2	2,0	15	15,3
		E99	137	75	62,5	74	31	41,9	17	23,0	4	5,4	12	16,2	2	2,7	8	10,8
		B02	138	100	80,0	100	34	34,0	41	41,0	4	4,0	12	12,0	3	3,0	6	6,0
134	Sargenroth	E04	384	242	69,1	227	99	43,6	78	34,4	16	7,0	15	6,6	0	0,0	19	8,4
		E99	349	230	70,6	224	100	44,6	98	43,8	10	4,5	9	4,0	1	0,4	6	2,7
		B02	374	279	80,9	273	97	35,5	120	44,0	19	7,0	31	11,4	1	0,4	5	1,8
139	Schönborn	E04	202	133	68,2	121	36	29,8	40	33,1	12	9,9	21	17,4	2	1,7	10	8,3
		E99	198	132	68,8	122	44	36,1	50	41,0	8	6,6	16	13,1	0	0,0	4	3,3
		B02	202	162	83,1	161	44	27,3	77	47,8	10	6,2	22	13,7	3	1,9	5	3,1
144	Simmern/Hunsrück,St	E04	5.928	2.437	47,7	2.337	1.217	52,1	596	25,5	157	6,7	179	7,7	32	1,4	156	6,7
		E99	5.740	2.740	54,8	2.664	1.530	57,4	779	29,2	111	4,2	128	4,8	26	1,0	90	3,4
		B02	5.795	3.715	73,5	3.651	1.749	47,9	1.184	32,4	239	6,5	358	9,8	37	1,0	84	2,3
150	Tiefenbach	E04	615	377	65,9	347	139	40,1	111	32,0	19	5,5	41	11,8	3	0,9	34	9,8
		E99	601	428	79,7	412	154	37,4	192	46,6	13	3,2	28	6,8	0	0,0	25	6,1
		B02	621	467	81,8	459	148	32,2	226	49,2	14	3,1	47	10,2	6	1,3	18	3,9

## 9. Ergebnisse der kreisangehörigen Gemeinden (ohne Briefwahl)

Schl. Nr.	Gemeinde	Wahl	Wahl- berech- tigte	Wähler	Wahl- betei- ligung	Gültige Stim- men	von den gültigen Stimmen entfielen auf											
			Anzahl	%	Anzahl	%	CDU		SPD		GRÜNE		FDP		PDS		Sonstige	
							Anz.	%	Anz.	%	Anz.	%	Anz.	%	Anz.	%	Anz.	%
158	Wahlbach	E04	135	106	82,8	104	25	24,0	42	40,4	8	7,7	24	23,1	0	0,0	5	4,8
		E99	131	92	76,0	92	19	20,7	51	55,4	4	4,3	17	18,5	0	0,0	1	1,1
		B02	129	101	82,8	100	16	16,0	51	51,0	8	8,0	24	24,0	0	0,0	1	1,0
166	Wüschheim	E04	229	130	58,3	125	93	74,4	15	12,0	5	4,0	10	8,0	0	0,0	2	1,6
		E99	222	148	68,8	146	99	67,8	38	26,0	4	2,7	5	3,4	0	0,0	0	0,0
		B02	226	173	82,0	172	109	63,4	46	26,7	4	2,3	11	6,4	0	0,0	2	1,2
141	Rhein-Lahn-Kreis																	
075	Lahnstein, verbandsfreie Gemeinde	E04	14.710	5.219	41,5	5.009	2.350	46,9	1.428	28,5	488	9,7	257	5,1	67	1,3	419	8,4
		E99	14.697	6.059	48,8	5.908	2.868	48,5	2.343	39,7	272	4,6	164	2,8	55	0,9	206	3,5
		B02	14.824	9.016	74,6	8.888	3.296	37,1	3.811	42,9	788	8,9	690	7,8	99	1,1	204	2,3
	Bad Ems, VG																	
201	Arzbach	E04	1.516	696	54,2	656	248	37,8	261	39,8	61	9,3	29	4,4	5	0,8	52	7,9
		E99	1.522	809	61,0	784	263	33,5	424	54,1	35	4,5	25	3,2	8	1,0	29	3,7
		B02	1.536	1.009	78,8	996	299	30,0	490	49,2	88	8,8	71	7,1	10	1,0	38	3,8
006	Bad Ems,St	E04	7.212	2.216	35,5	2.132	1.004	47,1	589	27,6	198	9,3	113	5,3	21	1,0	207	9,7
		E99	7.357	2.936	47,7	2.879	1.370	47,6	1.127	39,1	118	4,1	91	3,2	35	1,2	138	4,8
		B02	7.252	4.006	67,2	3.970	1.593	40,1	1.641	41,3	281	7,1	320	8,1	37	0,9	98	2,5
008	Becheln	E04	560	345	70,0	326	136	41,7	118	36,2	26	8,0	17	5,2	1	0,3	28	8,6
		E99	551	357	74,2	348	150	43,1	153	44,0	16	4,6	13	3,7	0	0,0	16	4,6
		B02	562	391	81,8	389	133	34,2	189	48,6	24	6,2	31	8,0	1	0,3	11	2,8
025	Dausenau	E04	1.055	558	61,5	512	192	37,5	208	40,6	39	7,6	34	6,6	5	1,0	34	6,6
		E99	1.106	622	63,3	588	215	36,6	299	50,9	27	4,6	10	1,7	3	0,5	34	5,8
		B02	1.064	744	80,3	736	221	30,0	380	51,6	47	6,4	57	7,7	7	1,0	24	3,3
041	Fachbach	E04	1.040	553	59,1	526	237	45,1	174	33,1	51	9,7	24	4,6	3	0,6	37	7,0
		E99	1.032	534	58,2	517	233	45,1	225	43,5	25	4,8	18	3,5	2	0,4	14	2,7
		B02	1.030	714	80,8	710	269	37,9	305	43,0	68	9,6	48	6,8	7	1,0	13	1,8
044	Frücht	E04	500	313	73,8	301	100	33,2	102	33,9	45	15,0	19	6,3	2	0,7	33	11,0
		E99	503	325	73,2	312	107	34,3	154	49,4	27	8,7	12	3,8	2	0,6	10	3,2
		B02	504	350	81,0	345	107	31,0	161	46,7	47	13,6	22	6,4	0	0,0	8	2,3
071	Kemmenau	E04	421	204	63,2	194	79	40,7	65	33,5	16	8,2	10	5,2	1	0,5	23	11,9
		E99	411	237	74,8	234	108	46,2	89	38,0	15	6,4	12	5,1	2	0,9	8	3,4
		B02	412	267	82,4	267	103	38,6	106	39,7	28	10,5	22	8,2	1	0,4	7	2,6
086	Miellen	E04	372	213	61,2	201	90	44,8	79	39,3	14	7,0	3	1,5	0	0,0	15	7,5
		E99	363	231	68,5	224	90	40,2	113	50,4	5	2,2	4	1,8	0	0,0	12	5,4
		B02	377	266	80,6	261	101	38,7	129	49,4	14	5,4	10	3,8	1	0,4	6	2,3
098	Nievern	E04	783	439	68,1	419	213	50,8	128	30,5	23	5,5	19	4,5	5	1,2	31	7,4
		E99	825	539	77,3	526	281	53,4	194	36,9	24	4,6	7	1,3	8	1,5	12	2,3
		B02	801	582	85,8	573	229	40,0	247	43,1	36	6,3	41	7,2	8	1,4	12	2,1
	Braubach, VG																	
501	Braubach,St	E04	2.584	1.249	57,1	1.164	475	40,8	442	38,0	82	7,0	67	5,8	15	1,3	83	7,1
		E99	2.643	1.335	58,4	1.297	488	37,6	629	48,5	60	4,6	58	4,5	14	1,1	48	3,7
		B02	2.577	1.756	79,7	1.731	532	30,7	872	50,4	147	8,5	131	7,6	19	1,1	30	1,7
023	Dachsenhausen	E04	837	507	72,9	483	181	37,5	168	34,8	43	8,9	33	6,8	8	1,7	50	10,4
		E99	807	523	71,9	509	173	34,0	271	53,2	20	3,9	21	4,1	3	0,6	21	4,1
		B02	820	638	87,8	626	196	31,3	317	50,6	36	5,8	55	8,8	5	0,8	17	2,7
042	Filsen	E04	458	290	72,9	262	115	43,9	81	30,9	27	10,3	11	4,2	9	3,4	19	7,3
		E99	465	347	82,0	333	151	45,3	140	42,0	16	4,8	7	2,1	4	1,2	15	4,5
		B02	473	348	83,7	341	129	37,8	153	44,9	21	6,2	26	7,6	7	2,1	5	1,5
066	Kamp-Bornhofen	E04	1.293	682	68,2	638	257	40,3	262	41,1	52	8,2	27	4,2	4	0,6	36	5,6
		E99	1.300	741	72,7	720	313	43,5	332	46,1	30	4,2	19	2,6	6	0,8	20	2,8
		B02	1.302	804	80,1	790	295	37,3	364	46,1	71	9,0	52	6,6	3	0,4	5	0,6
108	Osterspai	E04	1.074	526	64,9	496	233	47,0	145	29,2	49	9,9	27	5,4	10	2,0	32	6,5
		E99	1.082	615	76,3	600	298	49,7	250	41,7	16	2,7	14	2,3	6	1,0	16	2,7
		B02	1.059	673	83,9	665	275	41,4	285	42,9	38	5,7	50	7,5	4	0,6	13	2,0

## 9. Ergebnisse der kreisangehörigen Gemeinden (ohne Briefwahl)

Schl. Nr.	Gemeinde	Wahl	Wahlberechtigte	Wähler	Wahlbeteiligung	Gültige Stimmen	von den gültigen Stimmen entfielen auf											
							CDU		SPD		GRÜNE		FDP		PDS		Sonstige	
			Anzahl		%	Anzahl		%	Anz.	%	Anz.	%	Anz.	%	Anz.	%	Anz.	%
	Diez, VG																	
002	Altendiez	E04	1.860	838	53,9	798	282	35,3	329	41,2	66	8,3	40	5,0	6	0,8	75	9,4
		E99	1.806	1.042	65,4	1.018	400	39,3	506	49,7	39	3,8	29	2,8	4	0,4	40	3,9
		B02	1.890	1.284	80,4	1.269	460	36,2	561	44,2	109	8,6	97	7,6	11	0,9	31	2,4
005	Aull	E04	349	174	55,1	152	49	32,2	70	46,1	8	5,3	10	6,6	0	0,0	15	9,9
		E99	357	187	62,3	181	69	38,1	99	54,7	2	1,1	7	3,9	1	0,6	3	1,7
		B02	363	230	83,0	227	68	30,0	107	47,1	19	8,4	30	13,2	1	0,4	2	0,9
503	Balduinstein	E04	471	240	64,5	221	120	54,3	48	21,7	19	8,6	17	7,7	0	0,0	17	7,7
		E99	487	282	70,7	268	145	54,1	88	32,8	13	4,9	11	4,1	0	0,0	11	4,1
		B02	472	326	81,1	323	169	52,3	88	27,2	35	10,8	19	5,9	2	0,6	10	3,1
014	Birlenbach	E04	1.219	648	62,9	614	205	33,4	237	38,6	69	11,2	44	7,2	3	0,5	56	9,1
		E99	1.202	736	68,3	720	287	39,9	326	45,3	44	6,1	32	4,4	1	0,1	30	4,2
		B02	1.238	863	81,4	847	299	35,3	375	44,3	91	10,7	57	6,7	6	0,7	19	2,2
021	Charlottenberg	E04	140	94	69,6	85	34	40,0	29	34,1	6	7,1	6	7,1	0	0,0	10	11,8
		E99	135	103	82,4	100	43	43,0	41	41,0	4	4,0	6	6,0	1	1,0	5	5,0
		B02	133	99	81,8	98	28	28,6	46	46,9	4	4,1	18	18,4	1	1,0	1	1,0
022	Cramberg	E04	417	219	57,6	210	72	34,3	89	42,4	18	8,6	9	4,3	1	0,5	21	10,0
		E99	400	253	67,8	246	99	40,2	119	48,4	9	3,7	5	2,0	2	0,8	12	4,9
		B02	404	278	78,3	274	82	29,9	141	51,5	12	4,4	26	9,5	4	1,5	9	3,3
029	Diez, St	E04	7.982	2.743	40,7	2.640	1.176	44,5	639	24,2	277	10,5	219	8,3	43	1,6	286	10,8
		E99	7.729	2.989	43,4	2.932	1.326	45,2	1.070	36,5	183	6,2	146	5,0	30	1,0	177	6,0
		B02	7.884	4.640	70,7	4.571	1.751	38,3	1.724	37,7	443	9,7	429	9,4	55	1,2	169	3,7
030	Dörnberg	E04	396	255	68,4	235	77	32,8	105	44,7	11	4,7	14	6,0	1	0,4	27	11,5
		E99	402	235	64,0	228	70	30,7	122	53,5	6	2,6	14	6,1	4	1,8	12	5,3
		B02	396	283	79,3	276	77	27,9	146	52,9	15	5,4	20	7,2	3	1,1	15	5,4
038	Eppenrod	E04	554	299	57,8	276	107	38,8	93	33,7	16	5,8	24	8,7	5	1,8	31	11,2
		E99	470	241	58,4	233	113	48,5	93	39,9	9	3,9	7	3,0	1	0,4	10	4,3
		B02	541	358	76,8	354	126	35,6	149	42,1	25	7,1	38	10,7	1	0,3	15	4,2
045	Geilnau	E04	311	238	80,7	234	42	17,9	155	66,2	14	6,0	7	3,0	3	1,3	13	5,6
		E99	314	236	80,0	233	36	15,5	185	79,4	7	3,0	0	0,0	1	0,4	4	1,7
		B02	308	247	91,1	244	34	13,9	173	70,9	18	7,4	17	7,0	0	0,0	2	0,8
049	Gückingen	E04	743	387	59,5	357	177	49,6	100	28,0	19	5,3	30	8,4	2	0,6	29	8,1
		E99	721	422	64,8	408	206	50,5	149	36,5	18	4,4	21	5,1	2	0,5	12	2,9
		B02	732	481	78,9	468	209	44,7	167	35,7	39	8,3	36	7,7	2	0,4	15	3,2
052	Hambach	E04	405	201	55,5	191	73	38,2	55	28,8	24	12,6	17	8,9	0	0,0	22	11,5
		E99	384	220	61,3	210	96	45,7	81	38,6	13	6,2	9	4,3	2	1,0	9	4,3
		B02	401	270	78,7	265	91	34,3	113	42,6	20	7,5	28	10,6	2	0,8	11	4,2
053	Heistenbach	E04	857	440	55,6	423	158	37,4	169	40,0	38	9,0	18	4,3	1	0,2	39	9,2
		E99	839	495	65,1	486	159	32,7	279	57,4	22	4,5	10	2,1	1	0,2	15	3,1
		B02	863	569	76,3	561	180	32,1	279	49,7	42	7,5	46	8,2	6	1,1	8	1,4
057	Hirschberg	E04	334	190	64,4	181	59	32,6	73	40,3	10	5,5	18	9,9	0	0,0	21	11,6
		E99	327	180	61,4	173	61	35,3	98	56,6	4	2,3	3	1,7	2	1,2	5	2,9
		B02	316	206	76,9	201	61	30,3	103	51,2	9	4,5	20	10,0	0	0,0	8	4,0
059	Holzappel	E04	905	376	45,8	363	165	45,5	118	32,5	24	6,6	20	5,5	8	2,2	28	7,7
		E99	898	475	59,2	462	208	45,0	206	44,6	16	3,5	10	2,2	2	0,4	20	4,3
		B02	882	613	78,5	610	221	36,2	276	45,2	38	6,2	55	9,0	4	0,7	16	2,6
061	Holzheim	E04	733	349	54,6	312	139	44,6	95	30,4	20	6,4	22	7,1	1	0,3	35	11,2
		E99	688	378	61,2	358	145	40,5	160	44,7	13	3,6	16	4,5	0	0,0	24	6,7
		B02	719	524	81,4	514	173	33,7	235	45,7	30	5,8	56	10,9	5	1,0	15	2,9
062	Horhausen	E04	266	136	55,7	125	58	46,4	39	31,2	13	10,4	9	7,2	0	0,0	6	4,8
		E99	270	171	66,3	163	69	42,3	68	41,7	11	6,7	13	8,0	0	0,0	2	1,2
		B02	269	198	85,7	191	64	33,5	88	46,1	21	11,0	15	7,9	1	0,5	2	1,0
064	Isselbach	E04	328	184	57,5	168	74	44,0	48	28,6	9	5,4	19	11,3	2	1,2	16	9,5
		E99	308	214	74,0	204	67	32,8	110	53,9	12	5,9	7	3,4	1	0,5	7	3,4
		B02	323	206	69,8	205	60	29,3	89	43,4	20	9,8	31	15,1	4	2,0	1	0,5
076	Langenscheid	E04	441	283	74,7	270	122	45,2	107	39,6	21	7,8	9	3,3	0	0,0	11	4,1
		E99	427	300	76,5	295	126	42,7	141	47,8	14	4,7	3	1,0	2	0,7	9	3,1
		B02	439	308	84,6	304	105	34,5	155	51,0	16	5,3	19	6,3	0	0,0	9	3,0



## 9. Ergebnisse der kreisangehörigen Gemeinden (ohne Briefwahl)

Schl. Nr.	Gemeinde	Wahl	Wahl- berech- tigte	Wähler	Wahl- betei- ligung	Gültige Stim- men	von den gültigen Stimmen entfielen auf											
							CDU		SPD		GRÜNE		FDP		PDS		Sonstige	
							Anzahl	%	Anzahl	%	Anz.	%	Anz.	%	Anz.	%	Anz.	%
077	Laurenburg	E04	277	140	56,5	124	58	46,8	48	38,7	3	2,4	5	4,0	0	0,0	10	8,1
		E99	303	169	61,0	162	66	40,7	81	50,0	2	1,2	8	4,9	0	0,0	5	3,1
		B02	285	184	70,2	176	59	33,5	93	52,8	7	4,0	14	8,0	0	0,0	3	1,7
124	Scheidt	E04	257	157	67,1	146	35	24,0	76	52,1	12	8,2	7	4,8	4	2,7	12	8,2
		E99	262	154	62,3	146	37	25,3	82	56,2	14	9,6	9	6,2	2	1,4	2	1,4
		B02	259	200	84,0	199	34	17,1	119	59,8	19	9,5	19	9,5	2	1,0	6	3,0
130	Steinsberg	E04	218	154	73,3	139	55	39,6	48	34,5	11	7,9	9	6,5	5	3,6	11	7,9
		E99	192	148	79,1	138	52	37,7	63	45,7	8	5,8	4	2,9	1	0,7	10	7,2
		B02	212	166	89,7	160	52	32,5	72	45,0	17	10,6	13	8,1	3	1,9	3	1,9
133	Wasenbach	E04	269	179	71,6	165	56	33,9	67	40,6	11	6,7	12	7,3	1	0,6	18	10,9
		E99	267	198	75,9	194	58	29,9	112	57,7	4	2,1	3	1,5	0	0,0	17	8,8
		B02	269	217	88,2	216	64	29,6	110	50,9	17	7,9	20	9,3	1	0,5	4	1,9
020	Burgschwalbach	E04	880	445	58,3	415	144	34,7	174	41,9	40	9,6	21	5,1	4	1,0	32	7,7
		E99	873	490	65,4	475	150	31,6	272	57,3	20	4,2	9	1,9	3	0,6	21	4,4
		B02	881	597	79,8	587	154	26,2	316	53,8	56	9,5	41	7,0	4	0,7	16	2,7
043	Flacht	E04	863	382	51,9	362	103	28,5	151	41,7	40	11,0	26	7,2	5	1,4	37	10,2
		E99	867	582	74,2	559	194	34,7	287	51,3	30	5,4	22	3,9	3	0,5	23	4,1
		B02	873	627	81,2	621	172	27,7	297	47,8	66	10,6	68	11,0	9	1,4	9	1,4
051	Hahnstätten	E04	2.213	990	55,2	941	348	37,0	322	34,2	84	8,9	87	9,2	11	1,2	89	9,5
		E99	2.210	1.063	59,5	1.035	425	41,1	449	43,4	57	5,5	50	4,8	7	0,7	47	4,5
		B02	2.211	1.490	79,4	1.458	484	33,2	641	44,0	110	7,5	156	10,7	18	1,2	49	3,4
065	Kaltenholzhausen	E04	467	234	63,2	222	89	40,1	72	32,4	16	7,2	10	4,5	6	2,7	29	13,1
		E99	424	223	69,9	218	83	38,1	109	50,0	14	6,4	4	1,8	1	0,5	7	3,2
		B02	448	300	80,2	294	102	34,7	143	48,6	20	6,8	20	6,8	5	1,7	4	1,4
081	Lohrheim	E04	419	245	63,1	234	78	33,3	99	42,3	20	8,5	11	4,7	2	0,9	24	10,3
		E99	396	271	79,5	266	81	30,5	152	57,1	19	7,1	5	1,9	1	0,4	8	3,0
		B02	406	298	84,4	298	79	26,5	160	53,7	29	9,7	26	8,7	0	0,0	4	1,3
089	Mudershausen	E04	347	234	75,7	212	76	35,8	78	36,8	20	9,4	14	6,6	5	2,4	19	9,0
		E99	330	232	83,5	221	77	34,8	111	50,2	10	4,5	4	1,8	2	0,9	17	7,7
		B02	339	255	86,1	252	71	28,2	123	48,8	18	7,1	28	11,1	2	0,8	10	4,0
093	Netzbach	E04	281	170	67,5	164	62	37,8	44	26,8	19	11,6	17	10,4	8	4,9	14	8,5
		E99	263	171	82,2	167	58	34,7	69	41,3	11	6,6	9	5,4	8	4,8	12	7,2
		B02	272	195	84,8	191	74	38,7	70	36,6	13	6,8	20	10,5	11	5,8	3	1,6
095	Niederneisen	E04	1.136	561	55,5	539	259	48,1	161	29,9	49	9,1	19	3,5	5	0,9	46	8,5
		E99	1.109	671	69,5	656	321	48,9	255	38,9	43	6,6	15	2,3	3	0,5	19	2,9
		B02	1.131	790	81,2	780	297	38,1	330	42,3	55	7,1	67	8,6	4	0,5	27	3,5
102	Oberneisen	E04	594	365	65,2	340	90	26,5	168	49,4	27	7,9	13	3,8	2	0,6	40	11,8
		E99	592	407	77,7	392	111	28,3	231	58,9	20	5,1	6	1,5	0	0,0	24	6,1
		B02	606	443	82,8	434	88	20,3	261	60,1	34	7,8	35	8,1	3	0,7	13	3,0
125	Schiesheim	E04	201	107	61,8	103	36	35,0	44	42,7	2	1,9	9	8,7	2	1,9	10	9,7
		E99	193	104	66,2	103	33	32,0	64	62,1	3	2,9	1	1,0	0	0,0	2	1,9
		B02	191	125	78,1	125	31	24,8	69	55,2	8	6,4	15	12,0	1	0,8	1	0,8
001	Allendorf	E04	476	298	76,2	286	98	34,3	131	45,8	23	8,0	8	2,8	7	2,4	19	6,6
		E99	434	306	74,3	301	76	25,2	200	66,4	14	4,7	2	0,7	3	1,0	6	2,0
		B02	474	358	87,7	348	82	23,6	219	62,9	15	4,3	21	6,0	3	0,9	8	2,3
010	Berghausen	E04	243	127	57,7	114	58	50,9	32	28,1	8	7,0	6	5,3	1	0,9	9	7,9
		E99	224	145	69,4	138	76	55,1	55	39,9	4	2,9	1	0,7	0	0,0	2	1,4
		B02	230	181	84,6	177	71	40,1	64	36,2	14	7,9	17	9,6	2	1,1	9	5,1
011	Berndroth	E04	316	153	52,0	149	54	36,2	55	36,9	19	12,8	8	5,4	2	1,3	11	7,4
		E99	312	177	59,4	169	56	33,1	85	50,3	9	5,3	5	3,0	2	1,2	12	7,1
		B02	321	242	80,4	237	61	25,7	135	57,0	21	8,9	11	4,6	1	0,4	8	3,4
013	Biebrich	E04	307	189	64,7	176	54	30,7	79	44,9	19	10,8	5	2,8	1	0,6	18	10,2
		E99	286	201	71,3	195	67	34,4	101	51,8	9	4,6	2	1,0	3	1,5	13	6,7
		B02	304	225	82,4	222	71	32,0	121	54,5	14	6,3	8	3,6	2	0,9	6	2,7

## 9. Ergebnisse der kreisangehörigen Gemeinden (ohne Briefwahl)

Schl. Nr.	Gemeinde	Wahl	Wahl- berech- tigte	Wähler	Wahl- betei- ligung	Gültige Stim- men	von den gültigen Stimmen entfielen auf											
							CDU		SPD		GRÜNE		FDP		PDS		Sonstige	
			Anzahl	%	Anzahl	%	Anz.	%	Anz.	%	Anz.	%	Anz.	%	Anz.	%		
018	Bremberg	E04	254	132	58,1	123	58	47,2	42	34,1	11	8,9	5	4,1	1	0,8	6	4,9
		E99	253	162	67,8	157	70	44,6	71	45,2	7	4,5	1	0,6	1	0,6	7	4,5
		B02	268	179	78,2	177	54	30,5	89	50,3	13	7,3	20	11,3	0	0,0	1	0,6
032	Dörsdorf	E04	318	194	68,1	173	87	50,3	36	20,8	11	6,4	11	6,4	1	0,6	27	15,6
		E99	300	188	65,7	180	82	45,6	59	32,8	8	4,4	12	6,7	4	2,2	15	8,3
		B02	325	230	78,8	228	87	38,2	80	35,1	20	8,8	23	10,1	8	3,5	10	4,4
034	Ebertshausen	E04	115	74	66,7	71	44	62,0	8	11,3	8	11,3	6	8,5	1	1,4	4	5,6
		E99	105	66	64,1	64	44	68,8	17	26,6	0	0,0	2	3,1	0	0,0	1	1,6
		B02	109	82	79,6	81	43	53,1	21	25,9	5	6,2	9	11,1	0	0,0	3	3,7
036	Eisighofen	E04	205	146	73,4	140	70	50,0	26	18,6	9	6,4	9	6,4	1	0,7	25	17,9
		E99	203	156	78,0	146	75	51,4	39	26,7	6	4,1	5	3,4	4	2,7	17	11,6
		B02	207	166	85,6	162	81	50,0	42	25,9	10	6,2	16	9,9	3	1,9	10	6,2
039	Ergeshausen	E04	113	73	74,5	66	34	51,5	15	22,7	5	7,6	4	6,1	2	3,0	6	9,1
		E99	105	74	76,3	74	37	50,0	32	43,2	1	1,4	2	2,7	0	0,0	2	2,7
		B02	105	82	82,8	80	34	42,5	31	38,8	6	7,5	8	10,0	1	1,3	0	0,0
050	Gutenacker	E04	302	197	68,4	185	86	46,5	75	40,5	9	4,9	4	2,2	0	0,0	11	5,9
		E99	296	224	79,4	219	97	44,3	108	49,3	2	0,9	4	1,8	1	0,5	7	3,2
		B02	294	243	87,4	237	75	31,6	117	49,4	17	7,2	17	7,2	2	0,8	9	3,8
054	Herold	E04	346	245	78,5	236	98	41,5	57	24,2	39	16,5	12	5,1	8	3,4	22	9,3
		E99	299	218	76,2	209	100	47,8	64	30,6	16	7,7	7	3,3	10	4,8	12	5,7
		B02	327	251	85,1	248	83	33,5	96	38,7	39	15,7	20	8,1	8	3,2	2	0,8
068	Katzenelnbogen,St	E04	1.651	707	49,8	678	283	41,7	213	31,4	53	7,8	42	6,2	18	2,7	69	10,2
		E99	1.585	724	51,8	708	302	42,7	291	41,1	32	4,5	43	6,1	11	1,6	29	4,1
		B02	1.623	987	72,7	974	328	33,7	424	43,5	76	7,8	92	9,4	27	2,8	27	2,8
073	Klingelbach	E04	600	324	62,7	307	144	46,9	91	29,6	23	7,5	18	5,9	2	0,7	29	9,4
		E99	563	360	70,0	347	160	46,1	149	42,9	9	2,6	14	4,0	3	0,9	12	3,5
		B02	593	431	83,2	429	161	37,5	177	41,3	33	7,7	42	9,8	7	1,6	9	2,1
074	Kördorf	E04	460	258	58,2	250	128	51,2	74	29,6	14	5,6	15	6,0	0	0,0	19	7,6
		E99	445	232	54,3	226	97	42,9	106	46,9	5	2,2	4	1,8	2	0,9	12	5,3
		B02	435	328	80,2	324	113	34,9	128	39,5	27	8,3	38	11,7	1	0,3	17	5,2
088	Mittelfischbach	E04	106	68	71,6	68	21	30,9	19	27,9	18	26,5	4	5,9	1	1,5	5	7,4
		E99	110	74	69,8	71	28	39,4	29	40,8	9	12,7	1	1,4	2	2,8	2	2,8
		B02	110	83	86,5	83	24	28,9	36	43,4	12	14,5	10	12,0	0	0,0	1	1,2
096	Niedertiefenbach	E04	174	88	51,5	77	26	33,8	28	36,4	3	3,9	6	7,8	3	3,9	11	14,3
		E99	162	107	67,3	105	37	35,2	51	48,6	5	4,8	5	4,8	2	1,9	5	4,8
		B02	176	116	69,5	114	37	32,5	52	45,6	5	4,4	9	7,9	6	5,3	5	4,4
101	Oberfischbach	E04	128	105	83,3	91	50	54,9	15	16,5	9	9,9	3	3,3	0	0,0	14	15,4
		E99	122	88	75,9	84	47	56,0	26	31,0	1	1,2	2	2,4	0	0,0	8	9,5
		B02	130	106	86,2	101	44	43,6	39	38,6	6	5,9	5	5,0	1	1,0	6	5,9
113	Reckenroth	E04	156	95	66,9	89	27	30,3	26	29,2	10	11,2	10	11,2	2	2,2	14	15,7
		E99	149	97	68,8	96	32	33,3	46	47,9	4	4,2	6	6,3	1	1,0	7	7,3
		B02	152	98	74,8	97	29	29,9	52	53,6	4	4,1	5	5,2	1	1,0	6	6,2
117	Rettert	E04	388	270	72,2	242	98	40,5	73	30,2	17	7,0	20	8,3	3	1,2	31	12,8
		E99	381	242	70,6	236	107	45,3	100	42,4	5	2,1	14	5,9	0	0,0	10	4,2
		B02	373	274	80,1	272	96	35,3	125	46,0	13	4,8	30	11,0	1	0,4	7	2,6
118	Roth	E04	170	126	78,3	116	55	47,4	37	31,9	13	11,2	5	4,3	2	1,7	4	3,4
		E99	155	114	78,6	112	59	52,7	47	42,0	2	1,8	0	0,0	1	0,9	3	2,7
		B02	163	121	84,6	119	37	31,1	56	47,1	12	10,1	9	7,6	2	1,7	3	2,5
126	Schönborn	E04	578	307	58,0	299	110	36,8	110	36,8	27	9,0	14	4,7	4	1,3	34	11,4
		E99	530	310	62,6	298	97	32,6	165	55,4	16	5,4	5	1,7	1	0,3	14	4,7
		B02	573	409	78,1	403	120	29,8	214	53,1	36	8,9	23	5,7	0	0,0	10	2,5
Loreley, VG																		
004	Auel	E04	170	102	65,4	98	41	41,8	34	34,7	10	10,2	2	2,0	1	1,0	10	10,2
		E99	172	107	69,0	103	51	49,5	46	44,7	5	4,9	1	1,0	0	0,0	0	0,0
		B02	172	114	72,2	111	41	36,9	50	45,0	12	10,8	7	6,3	0	0,0	1	0,9
016	Bornich	E04	896	447	58,1	426	154	36,2	175	41,1	34	8,0	29	6,8	2	0,5	32	7,5
		E99	902	568	68,3	558	213	38,2	284	50,9	23	4,1	16	2,9	3	0,5	19	3,4
		B02	900	675	82,9	669	174	26,0	381	57,0	45	6,7	48	7,2	8	1,2	13	1,9

## 9. Ergebnisse der kreisangehörigen Gemeinden (ohne Briefwahl)

Schl. Nr.	Gemeinde	Wahl	Wahl- berech- tigte	Wähler	Wahl- betei- ligung	Gültige Stim- men	von den gültigen Stimmen entfielen auf											
							CDU		SPD		GRÜNE		FDP		PDS		Sonstige	
			Anzahl	%	Anzahl	%	Anz.	%	Anz.	%	Anz.	%	Anz.	%	Anz.	%		
024	Dahlheim	E04	709	398	69,8	366	200	54,6	119	32,5	19	5,2	13	3,6	2	0,5	13	3,6
		E99	706	424	71,0	406	214	52,7	166	40,9	10	2,5	5	1,2	3	0,7	8	2,0
		B02	711	515	85,3	505	213	42,2	221	43,8	21	4,2	38	7,5	1	0,2	11	2,2
031	Dörscheid	E04	353	204	66,0	185	69	37,3	71	38,4	13	7,0	13	7,0	3	1,6	16	8,6
		E99	334	207	68,3	199	85	42,7	80	40,2	8	4,0	8	4,0	2	1,0	16	8,0
		B02	345	235	79,4	230	70	30,4	113	49,1	16	7,0	22	9,6	5	2,2	4	1,7
069	Kaub,St	E04	842	321	51,7	301	113	37,5	112	37,2	22	7,3	22	7,3	3	1,0	29	9,6
		E99	906	375	61,3	367	143	39,0	190	51,8	14	3,8	7	1,9	4	1,1	9	2,5
		B02	841	470	72,9	463	148	32,0	235	50,8	22	4,8	43	9,3	7	1,5	8	1,7
072	Kestert	E04	590	248	54,9	240	144	60,0	59	24,6	16	6,7	5	2,1	3	1,3	13	5,4
		E99	609	319	65,9	313	177	56,5	110	35,1	11	3,5	4	1,3	2	0,6	9	2,9
		B02	570	382	78,6	377	162	43,0	165	43,8	20	5,3	19	5,0	6	1,6	5	1,3
079	Lierschied	E04	410	219	58,9	206	91	44,2	75	36,4	9	4,4	14	6,8	0	0,0	17	8,3
		E99	381	241	68,1	237	91	38,4	120	50,6	13	5,5	8	3,4	0	0,0	5	2,1
		B02	400	292	82,5	289	85	29,4	149	51,6	24	8,3	24	8,3	1	0,3	6	2,1
083	Lykershausen	E04	174	127	75,6	117	76	65,0	24	20,5	5	4,3	5	4,3	0	0,0	7	6,0
		E99	173	124	80,0	119	80	67,2	36	30,3	2	1,7	1	0,8	0	0,0	0	0,0
		B02	170	143	93,5	142	71	50,0	53	37,3	5	3,5	10	7,0	1	0,7	2	1,4
099	Nochern	E04	434	309	75,7	287	135	47,0	95	33,1	15	5,2	20	7,0	3	1,0	19	6,6
		E99	428	291	72,9	282	124	44,0	131	46,5	10	3,5	7	2,5	2	0,7	8	2,8
		B02	417	327	83,6	313	106	33,9	160	51,1	12	3,8	28	8,9	2	0,6	5	1,6
109	Patersberg	E04	367	168	57,9	154	69	44,8	51	33,1	19	12,3	7	4,5	0	0,0	8	5,2
		E99	382	186	68,4	182	71	39,0	83	45,6	9	4,9	6	3,3	2	1,1	11	6,0
		B02	365	269	84,3	265	89	33,6	114	43,0	19	7,2	32	12,1	0	0,0	11	4,2
112	Prath	E04	284	178	73,0	161	75	46,6	60	37,3	7	4,3	5	3,1	1	0,6	13	8,1
		E99	280	210	83,3	194	83	42,8	94	48,5	6	3,1	4	2,1	1	0,5	6	3,1
		B02	291	224	85,2	216	76	35,2	97	44,9	14	6,5	21	9,7	2	0,9	6	2,8
114	Reichenberg	E04	180	110	68,3	102	29	28,4	49	48,0	11	10,8	4	3,9	1	1,0	8	7,8
		E99	179	111	81,6	109	31	28,4	63	57,8	8	7,3	1	0,9	0	0,0	6	5,5
		B02	178	140	89,2	132	34	25,8	69	52,3	11	8,3	9	6,8	6	4,5	3	2,3
115	Reitzenhain	E04	278	157	58,8	145	58	40,0	54	37,2	14	9,7	4	2,8	0	0,0	15	10,3
		E99	278	175	64,1	171	80	46,8	78	45,6	5	2,9	4	2,3	0	0,0	4	2,3
		B02	276	212	80,3	210	71	33,8	96	45,7	15	7,1	22	10,5	0	0,0	6	2,9
121	Sankt Goarshausen,St	E04	1.098	476	50,6	447	188	42,1	151	33,8	28	6,3	35	7,8	10	2,2	35	7,8
		E99	1.140	568	59,8	550	244	44,4	246	44,7	17	3,1	20	3,6	0	0,0	23	4,2
		B02	1.114	711	72,9	698	227	32,5	333	47,7	38	5,4	69	9,9	5	0,7	26	3,7
122	Sauerthal	E04	147	102	72,9	97	55	56,7	18	18,6	7	7,2	5	5,2	0	0,0	12	12,4
		E99	151	100	72,5	93	49	52,7	28	30,1	6	6,5	5	5,4	0	0,0	5	5,4
		B02	149	120	86,3	120	48	40,0	39	32,5	16	13,3	12	10,0	1	0,8	4	3,3
136	Weisel	E04	890	494	60,0	466	213	45,7	155	33,3	22	4,7	29	6,2	6	1,3	41	8,8
		E99	856	495	65,3	482	226	46,9	198	41,1	15	3,1	17	3,5	1	0,2	25	5,2
		B02	893	649	82,3	638	239	37,5	268	42,0	37	5,8	62	9,7	5	0,8	27	4,2
138	Weyer	E04	417	265	68,1	246	108	43,9	90	36,6	13	5,3	16	6,5	3	1,2	16	6,5
		E99	428	276	70,4	272	111	40,8	140	51,5	5	1,8	6	2,2	2	0,7	8	2,9
		B02	430	327	84,1	326	107	32,8	153	46,9	12	3,7	40	12,3	7	2,1	7	2,1
	Nassau, VG																	
003	Attenhausen	E04	340	189	60,0	177	99	55,9	47	26,6	7	4,0	10	5,6	3	1,7	11	6,2
		E99	336	196	64,3	184	101	54,9	70	38,0	6	3,3	1	0,5	1	0,5	5	2,7
		B02	349	233	73,7	227	94	41,4	98	43,2	12	5,3	15	6,6	2	0,9	6	2,6
026	Dessighofen	E04	146	86	66,2	84	48	57,1	13	15,5	10	11,9	2	2,4	2	2,4	9	10,7
		E99	138	113	86,9	111	51	45,9	42	37,8	8	7,2	2	1,8	1	0,9	7	6,3
		B02	148	109	88,6	108	48	44,4	43	39,8	4	3,7	6	5,6	2	1,9	5	4,6
027	Dienethal	E04	221	152	72,0	147	35	23,8	79	53,7	14	9,5	8	5,4	3	2,0	8	5,4
		E99	234	145	66,5	143	33	23,1	95	66,4	10	7,0	2	1,4	0	0,0	3	2,1
		B02	224	160	80,4	155	35	22,6	99	63,9	10	6,5	6	3,9	0	0,0	5	3,2
033	Dornholzhausen	E04	172	125	79,1	115	55	47,8	30	26,1	9	7,8	12	10,4	0	0,0	9	7,8
		E99	179	127	80,4	123	49	39,8	53	43,1	11	8,9	4	3,3	0	0,0	6	4,9
		B02	171	139	85,3	134	45	33,6	62	46,3	10	7,5	16	11,9	0	0,0	1	0,7

## 9. Ergebnisse der kreisangehörigen Gemeinden (ohne Briefwahl)

Schl. Nr.	Gemeinde	Wahl	Wahl- berech- tigte	Wähler	Wahl- betei- ligung	Gültige Stim- men	von den gültigen Stimmen entfielen auf											
			CDU		SPD		GRÜNE		FDP		PDS		Sonstige					
			Anzahl	%	Anzahl		%	Anz.	%	Anz.	%	Anz.	%	Anz.	%	Anz.	%	
046	Geisig	E04	288	183	71,2	174	88	50,6	45	25,9	12	6,9	12	6,9	1	0,6	16	9,2
		E99	272	190	77,6	187	89	47,6	85	45,5	5	2,7	4	2,1	0	0,0	4	2,1
		B02	276	207	86,3	204	80	39,2	80	39,2	11	5,4	28	13,7	1	0,5	4	2,0
058	Hömberg	E04	252	154	72,3	145	69	47,6	51	35,2	12	8,3	6	4,1	0	0,0	7	4,8
		E99	260	162	81,4	159	70	44,0	70	44,0	8	5,0	7	4,4	1	0,6	3	1,9
		B02	264	172	78,2	170	57	33,5	79	46,5	10	5,9	18	10,6	1	0,6	5	2,9
082	Lollschied	E04	178	97	58,8	94	28	29,8	33	35,1	12	12,8	5	5,3	1	1,1	15	16,0
		E99	161	114	71,7	113	38	33,6	61	54,0	6	5,3	2	1,8	2	1,8	4	3,5
		B02	180	138	86,3	136	35	25,7	55	40,4	16	11,8	16	11,8	1	0,7	13	9,6
087	Misselberg	E04	78	46	69,7	44	14	31,8	16	36,4	4	9,1	3	6,8	1	2,3	6	13,6
		E99	69	59	95,2	57	13	22,8	40	70,2	2	3,5	0	0,0	0	0,0	2	3,5
		B02	69	44	86,3	44	7	15,9	28	63,6	5	11,4	4	9,1	0	0,0	0	0,0
091	Nassau,St	E04	3.887	1.417	43,5	1.357	635	46,8	454	33,5	95	7,0	68	5,0	9	0,7	96	7,1
		E99	3.946	1.622	50,0	1.575	703	44,6	685	43,5	76	4,8	42	2,7	16	1,0	53	3,4
		B02	3.957	2.091	63,9	2.042	804	39,4	878	43,0	143	7,0	144	7,1	17	0,8	56	2,7
103	Obernhof	E04	355	155	53,3	142	54	38,0	52	36,6	13	9,2	9	6,3	1	0,7	13	9,2
		E99	364	203	67,7	194	83	42,8	91	46,9	7	3,6	8	4,1	0	0,0	5	2,6
		B02	368	231	77,8	228	70	30,7	101	44,3	16	7,0	27	11,8	4	1,8	10	4,4
106	Oberwies	E04	132	89	73,0	81	34	42,0	34	42,0	2	2,5	4	4,9	0	0,0	7	8,6
		E99	125	99	86,8	97	28	28,9	65	67,0	0	0,0	0	0,0	1	1,0	3	3,1
		B02	129	111	88,8	111	32	28,8	60	54,1	5	4,5	12	10,8	0	0,0	2	1,8
111	Pohl	E04	281	173	64,1	160	89	55,6	40	25,0	9	5,6	8	5,0	1	0,6	13	8,1
		E99	256	181	72,7	178	106	59,6	56	31,5	4	2,2	3	1,7	0	0,0	9	5,1
		B02	266	217	84,8	211	102	48,3	60	28,4	14	6,6	27	12,8	0	0,0	8	3,8
127	Schweighausen	E04	198	142	76,3	133	52	39,1	52	39,1	6	4,5	10	7,5	3	2,3	10	7,5
		E99	175	130	80,7	126	44	34,9	63	50,0	8	6,3	3	2,4	1	0,8	7	5,6
		B02	176	139	85,8	136	36	26,5	66	48,5	8	5,9	20	14,7	2	1,5	4	2,9
128	Seelbach	E04	348	206	65,6	193	111	57,5	40	20,7	18	9,3	6	3,1	0	0,0	18	9,3
		E99	345	185	60,3	180	96	53,3	68	37,8	5	2,8	2	1,1	2	1,1	7	3,9
		B02	335	249	86,2	246	113	45,9	92	37,4	15	6,1	16	6,5	1	0,4	9	3,7
129	Singhofen	E04	1.485	930	70,0	882	379	43,0	280	31,7	68	7,7	40	4,5	13	1,5	102	11,6
		E99	1.412	937	73,3	922	357	38,7	429	46,5	48	5,2	18	2,0	3	0,3	67	7,3
		B02	1.447	1.075	84,1	1.073	337	31,4	516	48,1	61	5,7	97	9,0	10	0,9	52	4,8
132	Sulzbach	E04	178	111	69,4	106	32	30,2	53	50,0	2	1,9	9	8,5	2	1,9	8	7,5
		E99	174	110	71,0	108	37	34,3	57	52,8	2	1,9	1	0,9	2	1,9	9	8,3
		B02	177	122	82,4	120	34	28,3	69	57,5	3	2,5	9	7,5	1	0,8	4	3,3
135	Weinähr	E04	395	233	67,0	221	91	41,2	79	35,7	17	7,7	10	4,5	2	0,9	22	10,0
		E99	377	260	76,0	252	115	45,6	108	42,9	9	3,6	6	2,4	5	2,0	9	3,6
		B02	409	275	79,0	271	105	38,7	114	42,1	23	8,5	21	7,7	3	1,1	5	1,8
139	Winden	E04	597	349	69,7	330	189	57,3	66	20,0	24	7,3	23	7,0	7	2,1	21	6,4
		E99	575	370	73,1	360	193	53,6	123	34,2	17	4,7	13	3,6	1	0,3	13	3,6
		B02	588	435	86,7	430	195	45,3	150	34,9	27	6,3	54	12,6	2	0,5	2	0,5
141	Zimmerschied	E04	69	44	72,1	41	20	48,8	12	29,3	3	7,3	3	7,3	0	0,0	3	7,3
		E99	67	45	76,3	43	18	41,9	19	44,2	0	0,0	1	2,3	1	2,3	4	9,3
		B02	68	50	86,2	49	19	38,8	19	38,8	4	8,2	4	8,2	0	0,0	3	6,1
	Nastätten, VG																	
009	Berg	E04	203	140	78,2	135	65	48,1	36	26,7	8	5,9	9	6,7	2	1,5	15	11,1
		E99	172	119	73,9	110	64	58,2	34	30,9	3	2,7	4	3,6	0	0,0	5	4,5
		B02	189	171	94,5	169	70	41,4	61	36,1	11	6,5	18	10,7	0	0,0	9	5,3
012	Bettendorf	E04	301	174	65,9	163	63	38,7	50	30,7	18	11,0	11	6,7	1	0,6	20	12,3
		E99	274	179	73,1	171	64	37,4	84	49,1	13	7,6	2	1,2	1	0,6	7	4,1
		B02	289	213	81,3	211	57	27,0	104	49,3	17	8,1	25	11,8	1	0,5	7	3,3
015	Bogel	E04	641	385	66,2	358	128	35,8	106	29,6	43	12,0	37	10,3	3	0,8	41	11,5
		E99	624	383	67,8	365	135	37,0	182	49,9	16	4,4	18	4,9	3	0,8	11	3,0
		B02	644	489	83,2	484	135	27,9	240	49,6	31	6,4	54	11,2	5	1,0	19	3,9
019	Buch	E04	436	244	61,0	228	100	43,9	74	32,5	13	5,7	17	7,5	2	0,9	22	9,6
		E99	411	246	64,6	235	101	43,0	104	44,3	8	3,4	8	3,4	0	0,0	14	6,0
		B02	427	294	76,2	289	100	34,6	118	40,8	26	9,0	31	10,7	1	0,3	13	4,5

## 9. Ergebnisse der kreisangehörigen Gemeinden (ohne Briefwahl)

Schl. Nr.	Gemeinde	Wahl	Wahl- berech- tigte	Wähler	Wahl- betei- ligung	Gültige Stim- men	von den gültigen Stimmen entfielen auf											
							CDU		SPD		GRÜNE		FDP		PDS		Sonstige	
			Anzahl	%	Anzahl	%	Anz.	%	Anz.	%	Anz.	%	Anz.	%	Anz.	%	Anz.	%
502	Diethardt	E04	231	142	68,6	136	53	39,0	34	25,0	22	16,2	12	8,8	7	5,1	8	5,9
		E99	234	122	57,5	117	57	48,7	37	31,6	12	10,3	4	3,4	3	2,6	4	3,4
		B02	235	149	77,2	148	48	32,4	58	39,2	18	12,2	15	10,1	5	3,4	4	2,7
035	Ehr	E04	68	53	89,8	50	41	82,0	6	12,0	1	2,0	1	2,0	0	0,0	1	2,0
		E99	60	52	89,7	51	33	64,7	14	27,5	0	0,0	1	2,0	0	0,0	3	5,9
		B02	65	50	89,3	48	38	79,2	8	16,7	1	2,1	1	2,1	0	0,0	0	0,0
037	Endlichhofen	E04	120	75	69,4	70	41	58,6	17	24,3	5	7,1	2	2,9	1	1,4	4	5,7
		E99	120	75	73,5	72	40	55,6	23	31,9	2	2,8	4	5,6	0	0,0	3	4,2
		B02	119	93	84,5	92	38	41,3	34	37,0	6	6,5	10	10,9	2	2,2	2	2,2
040	Eschbach	E04	164	107	74,3	103	31	30,1	44	42,7	7	6,8	10	9,7	0	0,0	11	10,7
		E99	172	112	69,6	106	31	29,2	60	56,6	5	4,7	4	3,8	0	0,0	6	5,7
		B02	163	127	85,2	123	19	15,4	76	61,8	10	8,1	13	10,6	2	1,6	3	2,4
047	Gemmerich	E04	458	240	58,7	218	71	32,6	84	38,5	23	10,6	16	7,3	1	0,5	23	10,6
		E99	474	292	67,6	279	101	36,2	142	50,9	10	3,6	9	3,2	4	1,4	13	4,7
		B02	465	323	78,8	317	87	27,4	173	54,6	22	6,9	27	8,5	3	0,9	5	1,6
110	Hainau	E04	132	97	79,5	93	46	49,5	23	24,7	9	9,7	2	2,2	2	2,2	11	11,8
		E99	125	95	82,6	94	47	50,0	39	41,5	5	5,3	0	0,0	1	1,1	2	2,1
		B02	129	104	86,0	104	35	33,7	45	43,3	9	8,7	13	12,5	0	0,0	2	1,9
055	Himmighofen	E04	301	227	79,9	211	105	49,8	61	28,9	12	5,7	12	5,7	2	0,9	19	9,0
		E99	307	228	81,7	219	114	52,1	81	37,0	9	4,1	5	2,3	0	0,0	10	4,6
		B02	310	233	83,5	228	81	35,5	112	49,1	12	5,3	18	7,9	0	0,0	5	2,2
060	Holzhausen an der Haide	E04	990	545	60,3	514	244	47,5	144	28,0	44	8,6	41	8,0	10	1,9	31	6,0
		E99	969	560	63,9	535	232	43,4	220	41,1	25	4,7	31	5,8	4	0,7	23	4,3
		B02	976	677	77,9	665	255	38,3	272	40,9	39	5,9	73	11,0	6	0,9	20	3,0
063	Hunzel	E04	203	129	66,2	125	71	56,8	26	20,8	6	4,8	10	8,0	0	0,0	12	9,6
		E99	198	137	74,5	133	72	54,1	47	35,3	1	0,8	4	3,0	0	0,0	9	6,8
		B02	203	152	84,0	151	70	46,4	58	38,4	2	1,3	17	11,3	1	0,7	3	2,0
067	Kasdorf	E04	216	145	70,4	134	47	35,1	50	37,3	9	6,7	4	3,0	1	0,7	23	17,2
		E99	203	137	75,3	133	61	45,9	56	42,1	8	6,0	1	0,8	1	0,8	6	4,5
		B02	210	162	81,4	156	61	39,1	71	45,5	6	3,8	13	8,3	1	0,6	4	2,6
070	Kehlbach	E04	142	112	86,2	107	56	52,3	31	29,0	8	7,5	7	6,5	0	0,0	5	4,7
		E99	149	108	78,3	108	64	59,3	39	36,1	1	0,9	2	1,9	1	0,9	1	0,9
		B02	149	121	88,3	121	46	38,0	51	42,1	8	6,6	12	9,9	1	0,8	3	2,5
078	Lautert	E04	189	122	67,4	107	48	44,9	35	32,7	8	7,5	5	4,7	3	2,8	8	7,5
		E99	180	132	78,1	130	57	43,8	60	46,2	4	3,1	4	3,1	0	0,0	5	3,8
		B02	188	147	80,3	146	38	26,0	71	48,6	11	7,5	21	14,4	2	1,4	3	2,1
080	Lipporn	E04	232	143	66,2	130	57	43,8	42	32,3	9	6,9	11	8,5	1	0,8	10	7,7
		E99	222	145	69,4	140	51	36,4	74	52,9	3	2,1	4	2,9	1	0,7	7	5,0
		B02	227	169	80,1	167	54	32,3	78	46,7	11	6,6	17	10,2	2	1,2	5	3,0
084	Marienfels	E04	275	151	61,6	136	47	34,6	49	36,0	16	11,8	11	8,1	1	0,7	12	8,8
		E99	266	190	73,4	185	66	35,7	90	48,6	16	8,6	8	4,3	0	0,0	5	2,7
		B02	271	206	78,9	201	62	30,8	88	43,8	20	10,0	24	11,9	0	0,0	7	3,5
085	Miehlen	E04	1.629	870	59,6	816	350	42,9	259	31,7	58	7,1	61	7,5	2	0,2	86	10,5
		E99	1.660	994	64,1	966	411	42,5	419	43,4	38	3,9	42	4,3	6	0,6	50	5,2
		B02	1.629	1.172	80,4	1.148	378	32,9	531	46,3	69	6,0	128	11,1	9	0,8	33	2,9
092	Nastätten,St	E04	3.203	1.286	46,2	1.199	566	47,2	334	27,9	88	7,3	88	7,3	14	1,2	109	9,1
		E99	3.006	1.431	54,7	1.378	654	47,5	512	37,2	60	4,4	58	4,2	13	0,9	81	5,9
		B02	3.162	2.055	76,1	2.011	858	42,7	757	37,6	98	4,9	202	10,0	24	1,2	72	3,6
094	Niederbachheim	E04	220	156	75,4	152	70	46,1	48	31,6	4	2,6	11	7,2	2	1,3	17	11,2
		E99	212	149	73,8	144	62	43,1	67	46,5	3	2,1	4	2,8	0	0,0	8	5,6
		B02	219	178	87,3	174	68	39,1	77	44,3	7	4,0	19	10,9	1	0,6	2	1,1
097	Niederwallmenach	E04	324	231	75,5	222	103	46,4	61	27,5	29	13,1	9	4,1	1	0,5	19	8,6
		E99	321	208	70,3	203	94	46,3	92	45,3	7	3,4	2	1,0	0	0,0	8	3,9
		B02	322	253	82,7	247	103	41,7	100	40,5	16	6,5	22	8,9	1	0,4	5	2,0
100	Oberbachheim	E04	165	117	72,2	110	47	42,7	40	36,4	8	7,3	5	4,5	0	0,0	10	9,1
		E99	148	114	79,2	104	52	50,0	47	45,2	2	1,9	1	1,0	0	0,0	2	1,9
		B02	149	116	84,1	116	40	34,5	51	44,0	8	6,9	15	12,9	0	0,0	2	1,7
104	Obertiefenbach	E04	304	201	73,1	187	80	42,8	55	29,4	16	8,6	15	8,0	1	0,5	20	10,7
		E99	288	174	64,2	168	75	44,6	69	41,1	8	4,8	5	3,0	0	0,0	11	6,5
		B02	301	231	83,7	226	87	38,5	90	39,8	24	10,6	19	8,4	2	0,9	4	1,8

## 9. Ergebnisse der kreisangehörigen Gemeinden (ohne Briefwahl)

Schl. Nr.	Gemeinde	Wahl	Wahl- berech- tigte	Wähler	Wahl- betei- ligung	Gültige Stim- men	von den gültigen Stimmen entfielen auf											
							CDU	SPD		GRÜNE		FDP		PDS		Sonstige		
			Anzahl		%	Anzahl	%	Anz.	%	Anz.	%	Anz.	%	Anz.	%	Anz.	%	
105	Oberwallmenach	E04	159	106	72,1	102	43	42,2	20	19,6	15	14,7	7	6,9	3	2,9	14	13,7
		E99	160	122	81,3	118	52	44,1	45	38,1	7	5,9	6	5,1	1	0,8	7	5,9
		B02	153	112	78,3	110	41	37,3	38	34,5	12	10,9	15	13,6	0	0,0	4	3,6
107	Oelsberg	E04	404	230	62,3	212	115	54,2	45	21,2	15	7,1	17	8,0	4	1,9	16	7,5
		E99	393	227	69,2	214	125	58,4	66	30,8	6	2,8	10	4,7	3	1,4	4	1,9
		B02	395	279	85,1	277	119	43,0	80	28,9	15	5,4	50	18,1	2	0,7	11	4,0
116	Rettershain	E04	274	161	63,4	150	64	42,7	54	36,0	12	8,0	10	6,7	0	0,0	10	6,7
		E99	270	178	70,6	175	64	36,6	83	47,4	8	4,6	9	5,1	2	1,1	9	5,1
		B02	274	200	81,0	196	67	34,2	92	46,9	12	6,1	21	10,7	1	0,5	3	1,5
120	Ruppertshofen	E04	312	214	77,5	188	63	33,5	80	42,6	13	6,9	9	4,8	4	2,1	19	10,1
		E99	304	204	73,1	193	70	36,3	104	53,9	9	4,7	6	3,1	3	1,6	1	0,5
		B02	317	240	81,9	234	70	29,9	117	50,0	17	7,3	24	10,3	2	0,9	4	1,7
131	Strüth	E04	261	161	65,7	143	49	34,3	28	19,6	23	16,1	15	10,5	2	1,4	26	18,2
		E99	253	166	75,5	161	75	46,6	58	36,0	15	9,3	4	2,5	0	0,0	9	5,6
		B02	260	194	85,1	190	67	35,3	70	36,8	22	11,6	26	13,7	4	2,1	1	0,5
134	Weidenbach	E04	93	63	73,3	62	39	62,9	6	9,7	5	8,1	9	14,5	0	0,0	3	4,8
		E99	82	76	92,7	74	44	59,5	13	17,6	8	10,8	9	12,2	0	0,0	0	0,0
		B02	82	72	87,8	70	42	60,0	12	17,1	6	8,6	10	14,3	0	0,0	0	0,0
137	Welterod	E04	393	241	63,8	212	95	44,8	69	32,5	11	5,2	16	7,5	0	0,0	21	9,9
		E99	371	264	73,5	243	109	44,9	107	44,0	13	5,3	5	2,1	1	0,4	8	3,3
		B02	395	299	82,6	293	109	37,2	126	43,0	22	7,5	27	9,2	0	0,0	9	3,1
140	Winterwerb	E04	136	116	89,9	109	60	55,0	34	31,2	2	1,8	8	7,3	0	0,0	5	4,6
		E99	133	109	82,6	107	61	57,0	39	36,4	2	1,9	3	2,8	0	0,0	2	1,9
		B02	139	108	82,4	106	42	39,6	42	39,6	7	6,6	10	9,4	1	0,9	4	3,8
338	Rhein-Pfalz-Kreis																	
001	Altrip, verbandsfreie Gemeinde	E04	6.057	2.645	50,5	2.527	985	39,0	641	25,4	318	12,6	185	7,3	35	1,4	363	14,4
		E99	5.774	2.835	58,3	2.766	1.165	42,1	1.080	39,0	181	6,5	112	4,0	35	1,3	193	7,0
		B02	5.968	4.027	80,7	3.971	1.378	34,7	1.653	41,6	388	9,8	353	8,9	53	1,3	146	3,7
004	Bobenheim-Roxheim, verbandsfreie Gemeinde	E04	7.818	3.741	56,2	3.542	1.543	43,6	1.013	28,6	261	7,4	207	5,8	40	1,1	478	13,5
		E99	7.748	4.191	61,7	4.081	1.931	47,3	1.622	39,7	160	3,9	104	2,5	34	0,8	230	5,6
		B02	7.781	5.196	81,1	5.100	1.907	37,4	2.136	41,9	354	6,9	462	9,1	46	0,9	195	3,8
005	Böhl-Iggelheim, verbandsfreie Gemeinde	E04	8.524	3.851	52,8	3.677	1.452	39,5	1.186	32,3	311	8,5	221	6,0	32	0,9	475	12,9
		E99	8.485	4.077	55,4	3.975	1.685	42,4	1.704	42,9	192	4,8	121	3,0	22	0,6	251	6,3
		B02	8.454	5.896	82,3	5.779	2.014	34,9	2.488	43,1	447	7,7	521	9,0	43	0,7	266	4,6
016	Lambsheim, verbandsfreie Gemeinde	E04	4.626	2.139	55,8	2.041	792	38,8	615	30,1	223	10,9	170	8,3	11	0,5	230	11,3
		E99	4.383	2.315	64,8	2.250	955	42,4	866	38,5	132	5,9	116	5,2	15	0,7	166	7,4
		B02	4.487	2.952	83,8	2.924	1.040	35,6	1.167	39,9	296	10,1	294	10,1	18	0,6	109	3,7
017	Limburgerhof, verbandsfreie Gemeinde	E04	8.456	3.865	53,7	3.760	1.616	43,0	973	25,9	387	10,3	278	7,4	60	1,6	446	11,9
		E99	8.174	4.456	63,9	4.390	2.116	48,2	1.522	34,7	203	4,6	211	4,8	30	0,7	308	7,0
		B02	8.429	5.456	81,3	5.385	2.075	38,5	2.021	37,5	507	9,4	525	9,7	49	0,9	208	3,9
019	Mutterstadt, verbandsfreie Gemeinde	E04	9.541	4.134	52,4	4.009	1.757	43,8	1.102	27,5	357	8,9	267	6,7	53	1,3	473	11,8
		E99	9.566	4.687	57,7	4.623	2.205	47,7	1.703	36,8	242	5,2	146	3,2	45	1,0	282	6,1
		B02	9.650	6.323	82,4	6.245	2.358	37,8	2.555	40,9	499	8,0	530	8,5	68	1,1	235	3,8
020	Neuhofen, verbandsfreie Gemeinde	E04	5.736	2.753	56,0	2.632	996	37,8	806	30,6	231	8,8	261	9,9	28	1,1	310	11,8
		E99	5.711	3.278	67,3	3.209	1.324	41,3	1.366	42,6	139	4,3	129	4,0	39	1,2	212	6,6
		B02	5.716	3.838	83,7	3.799	1.313	34,6	1.637	43,1	292	7,7	379	10,0	29	0,8	149	3,9
023	Römerberg, verbandsfreie Gemeinde	E04	7.006	3.224	53,3	3.122	1.623	52,0	539	17,3	436	14,0	136	4,4	29	0,9	359	11,5
		E99	6.551	3.239	55,7	3.171	1.827	57,6	775	24,4	299	9,4	89	2,8	14	0,4	167	5,3
		B02	6.898	4.744	81,8	4.675	2.084	44,6	1.522	32,6	521	11,1	339	7,3	30	0,6	179	3,8
025	Schifferstadt, verbandsfreie Gemeinde	E04	13.625	5.838	51,5	5.647	2.731	48,4	1.118	19,8	503	8,9	378	6,7	66	1,2	851	15,1
		E99	13.486	6.559	56,9	6.448	3.778	58,6	1.598	24,8	340	5,3	203	3,1	26	0,4	503	7,8
		B02	13.582	9.081	80,8	8.960	4.098	45,7	2.911	32,5	651	7,3	769	8,6	61	0,7	470	5,2
	Dannstadt-Schauernheim, VG																	
006	Dannstadt-Schauernheim	E04	5.464	2.484	56,2	2.396	1.150	48,0	575	24,0	211	8,8	159	6,6	30	1,3	271	11,3
		E99	5.450	2.803	63,5	2.758	1.402	50,8	929	33,7	127	4,6	105	3,8	29	1,1	166	6,0
		B02	5.493	3.708	84,1	3.667	1.509	41,2	1.317	35,9	319	8,7	379	10,3	31	0,8	112	3,1

## 9. Ergebnisse der kreisangehörigen Gemeinden (ohne Briefwahl)

Schl. Nr.	Gemeinde	Wahl	Wahl- berech- tigte	Wähler	Wahl- betei- ligung	Gültige Stim- men	von den gültigen Stimmen entfielen auf											
			Anzahl	%	Anzahl	%	CDU		SPD		GRÜNE		FDP		PDS		Sonstige	
							Anz.	%	Anz.	%	Anz.	%	Anz.	%	Anz.	%	Anz.	%
014	Hochdorf-Assenheim	E04	2.228	1.054	58,5	1.010	485	48,0	223	22,1	62	6,1	89	8,8	13	1,3	138	13,7
		E99	2.139	1.074	62,5	1.055	563	53,4	337	31,9	37	3,5	50	4,7	2	0,2	66	6,3
		B02	2.182	1.394	81,2	1.378	658	47,8	426	30,9	88	6,4	144	10,4	11	0,8	51	3,7
022	Rödersheim-Gronau	E04	2.264	1.035	60,6	991	519	52,4	189	19,1	57	5,8	68	6,9	4	0,4	154	15,5
		E99	2.264	1.121	68,1	1.102	570	51,7	335	30,4	30	2,7	41	3,7	6	0,5	120	10,9
		B02	2.255	1.506	82,5	1.487	735	49,4	488	32,8	82	5,5	115	7,7	7	0,5	60	4,0
	Dudenhofen, VG																	
007	Dudenhofen	E04	4.554	2.026	55,4	1.938	994	51,3	347	17,9	240	12,4	124	6,4	17	0,9	216	11,1
		E99	4.367	2.129	61,2	2.075	1.178	56,8	496	23,9	146	7,0	94	4,5	21	1,0	140	6,7
		B02	4.499	2.962	82,8	2.918	1.271	43,6	916	31,4	329	11,3	257	8,8	31	1,1	114	3,9
010	Hanhofen	E04	1.669	749	57,4	708	320	45,2	177	25,0	62	8,8	42	5,9	11	1,6	96	13,6
		E99	1.415	689	68,4	676	288	42,6	267	39,5	23	3,4	35	5,2	5	0,7	58	8,6
		B02	1.624	961	72,8	939	415	44,2	318	33,9	65	6,9	89	9,5	8	0,9	44	4,7
011	Harthausen	E04	2.298	989	58,3	954	551	57,8	153	16,0	100	10,5	44	4,6	13	1,4	93	9,7
		E99	2.170	1.070	62,4	1.037	660	63,6	219	21,1	49	4,7	42	4,1	6	0,6	61	5,9
		B02	2.244	1.539	83,7	1.501	786	52,4	377	25,1	133	8,9	133	8,9	6	0,4	66	4,4
	Heßheim, VG																	
002	Beindersheim	E04	2.360	1.243	65,2	1.180	545	46,2	333	28,2	78	6,6	76	6,4	14	1,2	134	11,4
		E99	2.316	1.259	67,0	1.229	642	52,2	431	35,1	50	4,1	31	2,5	9	0,7	66	5,4
		B02	2.290	1.593	83,5	1.572	659	41,9	613	39,0	101	6,4	126	8,0	13	0,8	60	3,8
009	Großniedesheim	E04	999	515	69,6	489	205	41,9	135	27,6	52	10,6	28	5,7	5	1,0	64	13,1
		E99	885	416	65,1	407	164	40,3	169	41,5	21	5,2	17	4,2	5	1,2	31	7,6
		B02	946	649	85,5	638	229	35,9	248	38,9	63	9,9	65	10,2	8	1,3	25	3,9
012	Heßheim	E04	2.482	1.153	59,5	1.106	465	42,0	370	33,5	82	7,4	41	3,7	12	1,1	136	12,3
		E99	2.344	1.212	64,7	1.188	495	41,7	548	46,1	45	3,8	38	3,2	5	0,4	57	4,8
		B02	2.373	1.641	85,3	1.620	556	34,3	767	47,3	89	5,5	142	8,8	11	0,7	55	3,4
013	Heuchelheim b.Frankent.	E04	961	438	66,1	412	172	41,7	128	31,1	53	12,9	17	4,1	5	1,2	37	9,0
		E99	978	487	70,3	476	202	42,4	205	43,1	29	6,1	11	2,3	1	0,2	28	5,9
		B02	969	614	84,3	602	212	35,2	253	42,0	71	11,8	43	7,1	5	0,8	18	3,0
015	Kleinniedesheim	E04	679	343	64,4	327	128	39,1	88	26,9	38	11,6	29	8,9	3	0,9	41	12,5
		E99	584	338	74,0	323	130	40,2	136	42,1	22	6,8	10	3,1	4	1,2	21	6,5
		B02	669	463	82,7	455	154	33,8	194	42,6	41	9,0	42	9,2	3	0,7	21	4,6
	Maxdorf, VG																	
003	Birkenheide	E04	2.434	1.292	61,6	1.242	534	43,0	354	28,5	102	8,2	77	6,2	15	1,2	160	12,9
		E99	2.408	1.420	67,5	1.386	557	40,2	571	41,2	83	6,0	50	3,6	14	1,0	111	8,0
		B02	2.439	1.719	82,6	1.693	574	33,9	741	43,8	142	8,4	156	9,2	13	0,8	67	4,0
008	Fußgönheim	E04	1.867	977	68,7	942	392	41,6	303	32,2	76	8,1	84	8,9	5	0,5	82	8,7
		E99	1.906	1.069	68,0	1.046	480	45,9	377	36,0	54	5,2	65	6,2	4	0,4	66	6,3
		B02	1.881	1.289	83,5	1.275	450	35,3	568	44,5	102	8,0	115	9,0	9	0,7	31	2,4
018	Maxdorf	E04	5.368	2.518	58,3	2.424	932	38,4	782	32,3	220	9,1	186	7,7	29	1,2	275	11,3
		E99	5.176	2.667	62,2	2.622	1.028	39,2	1.070	40,8	136	5,2	205	7,8	13	0,5	170	6,5
		B02	5.364	3.507	82,1	3.459	1.181	34,1	1.463	42,3	304	8,8	360	10,4	30	0,9	121	3,5
	Waldsee, VG																	
021	Otterstadt	E04	2.579	1.351	69,2	1.288	620	48,1	318	24,7	138	10,7	53	4,1	11	0,9	148	11,5
		E99	2.498	1.548	78,3	1.515	805	53,1	481	31,7	68	4,5	45	3,0	10	0,7	106	7,0
		B02	2.563	1.672	84,9	1.640	690	42,1	613	37,4	131	8,0	139	8,5	12	0,7	55	3,4
026	Waldsee	E04	4.137	1.344	50,0	1.298	596	45,9	273	21,0	138	10,6	104	8,0	16	1,2	171	13,2
		E99	4.023	1.445	54,2	1.425	714	50,1	468	32,8	100	7,0	53	3,7	12	0,8	78	5,5
		B02	4.128	2.454	82,8	2.426	964	39,7	906	37,3	210	8,7	226	9,3	29	1,2	91	3,8

## 9. Ergebnisse der kreisangehörigen Gemeinden (ohne Briefwahl)

Schl. Nr.	Gemeinde	Wahl	Wahlberechtigte	Wähler	Wahlbeteiligung	Gültige Stimmen	von den gültigen Stimmen entfielen auf											
							CDU		SPD		GRÜNE		FDP		PDS		Sonstige	
			Anzahl		%	Anzahl		%	Anz.	%	Anz.	%	Anz.	%	Anz.	%	Anz.	%
337	Südliche Weinstraße, Landkreis																	
	Annweiler am Trifels, VG																	
001	Albersweiler	E04	1.553	921	74,6	863	390	45,2	295	34,2	55	6,4	34	3,9	13	1,5	76	8,8
		E99	1.571	952	75,4	913	447	49,0	349	38,2	39	4,3	26	2,8	8	0,9	44	4,8
		B02	1.565	1.058	80,3	1.035	398	38,5	457	44,2	72	7,0	61	5,9	12	1,2	35	3,4
501	Annweiler am Trifels, St	E04	5.664	2.444	57,2	2.295	865	37,7	743	32,4	248	10,8	133	5,8	28	1,2	278	12,1
		E99	5.673	2.592	60,6	2.492	978	39,2	1.048	42,1	186	7,5	118	4,7	20	0,8	142	5,7
		B02	5.615	3.482	76,6	3.404	1.189	34,9	1.400	41,1	336	9,9	294	8,6	36	1,1	149	4,4
017	Dernbach	E04	387	203	61,0	195	92	47,2	40	20,5	17	8,7	15	7,7	1	0,5	30	15,4
		E99	351	203	68,8	195	102	52,3	77	39,5	9	4,6	3	1,5	0	0,0	4	2,1
		B02	379	252	75,7	242	91	37,6	100	41,3	9	3,7	19	7,9	4	1,7	19	7,9
024	Eußerthal	E04	708	367	69,8	347	153	44,1	103	29,7	33	9,5	11	3,2	10	2,9	37	10,7
		E99	715	460	79,2	430	192	44,7	172	40,0	26	6,0	12	2,8	0	0,0	28	6,5
		B02	724	476	78,7	470	172	36,6	210	44,7	29	6,2	30	6,4	6	1,3	23	4,9
033	Gossersweiler-Stein	E04	1.177	568	63,8	518	253	48,8	83	16,0	36	6,9	29	5,6	6	1,2	111	21,4
		E99	1.149	656	74,8	627	354	56,5	146	23,3	39	6,2	13	2,1	4	0,6	71	11,3
		B02	1.167	778	75,8	760	392	51,6	184	24,2	70	9,2	57	7,5	7	0,9	50	6,6
054	Münchweiler am Klingb.	E04	180	105	79,5	92	38	41,3	24	26,1	7	7,6	5	5,4	0	0,0	18	19,6
		E99	180	111	87,4	102	46	45,1	35	34,3	7	6,9	1	1,0	0	0,0	13	12,7
		B02	176	109	70,3	107	33	30,8	46	43,0	11	10,3	5	4,7	3	2,8	9	8,4
064	Ramberg	E04	802	394	65,1	360	226	62,8	51	14,2	18	5,0	16	4,4	5	1,4	44	12,2
		E99	781	481	79,8	461	298	64,6	114	24,7	11	2,4	11	2,4	2	0,4	25	5,4
		B02	792	567	84,6	551	283	51,4	163	29,6	31	5,6	39	7,1	4	0,7	31	5,6
067	Rinnthal	E04	541	244	55,5	223	68	30,5	62	27,8	33	14,8	15	6,7	5	2,2	40	17,9
		E99	504	294	71,2	280	84	30,0	147	52,5	14	5,0	16	5,7	4	1,4	15	5,4
		B02	543	380	80,3	372	86	23,1	167	44,9	44	11,8	48	12,9	4	1,1	23	6,2
074	Silz	E04	625	277	65,8	263	160	60,8	34	12,9	13	4,9	10	3,8	3	1,1	43	16,3
		E99	639	288	75,2	274	174	63,5	54	19,7	12	4,4	8	2,9	1	0,4	25	9,1
		B02	623	385	78,7	378	225	59,5	107	28,3	19	5,0	12	3,2	4	1,1	11	2,9
078	Völkersweiler	E04	516	289	66,6	270	130	48,1	42	15,6	37	13,7	10	3,7	4	1,5	47	17,4
		E99	458	251	60,9	237	139	58,6	45	19,0	28	11,8	7	3,0	1	0,4	17	7,2
		B02	508	347	76,9	336	151	44,9	92	27,4	40	11,9	31	9,2	4	1,2	18	5,4
080	Waldhambach	E04	309	205	74,5	188	126	67,0	35	18,6	4	2,1	4	2,1	0	0,0	19	10,1
		E99	295	199	80,2	193	128	66,3	49	25,4	4	2,1	1	0,5	0	0,0	11	5,7
		B02	298	213	82,2	207	116	56,0	71	34,3	5	2,4	7	3,4	2	1,0	6	2,9
081	Waldrohrbach	E04	324	185	76,4	172	93	54,1	26	15,1	17	9,9	4	2,3	4	2,3	28	16,3
		E99	308	162	90,0	153	91	59,5	31	20,3	6	3,9	4	2,6	3	2,0	18	11,8
		B02	320	213	78,9	208	108	51,9	58	27,9	14	6,7	14	6,7	2	1,0	12	5,8
083	Wernersberg	E04	910	436	54,8	396	217	54,8	49	12,4	33	8,3	26	6,6	4	1,0	67	16,9
		E99	887	501	62,5	478	304	63,6	101	21,1	35	7,3	10	2,1	2	0,4	26	5,4
		B02	894	564	69,3	540	257	47,6	146	27,0	57	10,6	37	6,9	7	1,3	36	6,7
	Bad Bergzabern, VG																	
005	Bad Bergzabern, St	E04	6.147	2.220	43,9	2.107	1.057	50,2	429	20,4	202	9,6	153	7,3	27	1,3	239	11,3
		E99	6.125	2.337	49,4	2.278	1.258	55,2	673	29,5	111	4,9	102	4,5	19	0,8	115	5,0
		B02	6.119	3.692	73,5	3.634	1.712	47,1	1.144	31,5	229	6,3	355	9,8	43	1,2	151	4,2
006	Barbelroth	E04	484	298	67,3	282	74	26,2	106	37,6	41	14,5	20	7,1	2	0,7	39	13,8
		E99	473	299	68,3	294	85	28,9	143	48,6	29	9,9	19	6,5	0	0,0	18	6,1
		B02	473	382	87,8	376	99	26,3	173	46,0	46	12,2	45	12,0	1	0,3	12	3,2
008	Birkenhördt	E04	539	323	74,8	305	181	59,3	37	12,1	26	8,5	19	6,2	0	0,0	42	13,8
		E99	522	321	87,5	307	194	63,2	56	18,2	24	7,8	7	2,3	5	1,6	21	6,8
		B02	529	371	84,7	358	210	58,7	86	24,0	20	5,6	26	7,3	2	0,6	14	3,9
013	Böllernborn	E04	206	137	82,5	129	62	48,1	16	12,4	10	7,8	7	5,4	3	2,3	31	24,0
		E99	201	150	87,2	147	87	59,2	29	19,7	5	3,4	3	2,0	1	0,7	22	15,0
		B02	192	130	79,3	127	66	52,0	28	22,0	10	7,9	12	9,4	2	1,6	9	7,1



## 9. Ergebnisse der kreisangehörigen Gemeinden (ohne Briefwahl)

Ergebnisse der Kreiswahlen zum Kreistag (Kommunalwahl)																		
Schl. Nr.	Gemeinde	Wahl	Wahl- berech- tigte	Wähler	Wahl- betei- ligung	Gültige Stim- men	von den gültigen Stimmen entfielen auf											
							CDU		SPD		GRÜNE		FDP		PDS		Sonstige	
			Anzahl	%	Anzahl	%	Anz.	%	Anz.	%	Anz.	%	Anz.	%	Anz.	%		
018	Dierbach	E04	423	288	72,0	268	78	29,1	81	30,2	25	9,3	49	18,3	2	0,7	33	12,3
		E99	393	298	79,5	289	96	33,2	130	45,0	16	5,5	33	11,4	4	1,4	10	3,5
		B02	410	326	84,7	318	63	19,8	155	48,7	35	11,0	50	15,7	5	1,6	10	3,1
019	Dörrenbach	E04	802	444	68,1	414	171	41,3	117	28,3	28	6,8	38	9,2	5	1,2	55	13,3
		E99	780	449	71,6	437	185	42,3	183	41,9	18	4,1	25	5,7	3	0,7	23	5,3
		B02	797	546	79,7	538	199	37,0	217	40,3	43	8,0	47	8,7	6	1,1	26	4,8
029	Gleiszellen-Gleishorb.	E04	680	355	74,0	344	162	47,1	82	23,8	26	7,6	35	10,2	4	1,2	35	10,2
		E99	669	358	73,5	349	155	44,4	143	41,0	21	6,0	17	4,9	1	0,3	12	3,4
		B02	674	476	85,3	471	183	38,9	188	39,9	34	7,2	50	10,6	3	0,6	13	2,8
037	Hergersweiler	E04	160	115	83,3	106	28	26,4	36	34,0	7	6,6	8	7,5	2	1,9	25	23,6
		E99	146	101	72,7	100	27	27,0	45	45,0	7	7,0	5	5,0	1	1,0	15	15,0
		B02	161	136	91,3	133	47	35,3	55	41,4	13	9,8	11	8,3	0	0,0	7	5,3
045	Kapellen-Drusweiler	E04	763	353	55,7	331	134	40,5	78	23,6	27	8,2	44	13,3	1	0,3	47	14,2
		E99	667	329	66,2	310	124	40,0	113	36,5	18	5,8	25	8,1	2	0,6	28	9,0
		B02	719	503	80,6	494	174	35,2	186	37,7	37	7,5	68	13,8	4	0,8	25	5,1
046	Kapsweyer	E04	773	462	67,9	439	178	40,5	97	22,1	47	10,7	15	3,4	9	2,1	93	21,2
		E99	727	443	73,6	428	175	40,9	184	43,0	29	6,8	10	2,3	2	0,5	28	6,5
		B02	760	566	84,0	548	205	37,4	229	41,8	52	9,5	35	6,4	7	1,3	20	3,6
049	Klingenmünster	E04	1.770	854	62,3	809	279	34,5	276	34,1	108	13,3	48	5,9	9	1,1	89	11,0
		E99	1.721	834	66,3	806	286	35,5	387	48,0	59	7,3	29	3,6	6	0,7	39	4,8
		B02	1.797	1.097	78,5	1.086	329	30,3	495	45,6	113	10,4	90	8,3	13	1,2	46	4,2
055	Niederhorbach	E04	374	237	72,7	221	75	33,9	48	21,7	27	12,2	37	16,7	3	1,4	31	14,0
		E99	321	202	72,9	186	56	30,1	70	37,6	12	6,5	29	15,6	0	0,0	19	10,2
		B02	334	251	84,2	243	71	29,2	87	35,8	20	8,2	47	19,3	3	1,2	15	6,2
056	Niederrotterbach	E04	231	160	76,2	155	75	48,4	32	20,6	15	9,7	9	5,8	2	1,3	22	14,2
		E99	209	138	75,4	135	67	49,6	51	37,8	5	3,7	0	0,0	1	0,7	11	8,1
		B02	227	183	87,1	182	83	45,6	68	37,4	12	6,6	6	3,3	5	2,7	8	4,4
058	Oberhausen	E04	382	224	64,6	211	102	48,3	49	23,2	14	6,6	19	9,0	0	0,0	27	12,8
		E99	331	205	68,8	198	87	43,9	74	37,4	12	6,1	16	8,1	0	0,0	9	4,5
		B02	369	274	83,3	266	101	38,0	93	35,0	15	5,6	38	14,3	2	0,8	17	6,4
059	Oberotterbach	E04	976	549	69,1	519	208	40,1	160	30,8	54	10,4	36	6,9	6	1,2	55	10,6
		E99	919	523	72,6	501	209	41,7	207	41,3	29	5,8	26	5,2	2	0,4	28	5,6
		B02	961	679	84,6	661	230	34,8	266	40,2	58	8,8	71	10,7	6	0,9	30	4,5
060	Oberschlettenbach	E04	124	90	79,6	83	23	27,7	29	34,9	9	10,8	12	14,5	0	0,0	10	12,0
		E99	130	103	83,1	96	21	21,9	52	54,2	7	7,3	7	7,3	1	1,0	8	8,3
		B02	127	105	86,8	101	20	19,8	50	49,5	16	15,8	9	8,9	0	0,0	6	5,9
062	Pleisweiler-Oberhofen	E04	650	376	72,6	355	149	42,0	102	28,7	33	9,3	22	6,2	5	1,4	44	12,4
		E99	663	393	75,6	382	179	46,9	117	30,6	29	7,6	19	5,0	7	1,8	31	8,1
		B02	640	450	82,6	446	149	33,4	182	40,8	37	8,3	39	8,7	14	3,1	25	5,6
071	Schweigen-Rechtenbach	E04	1.152	594	61,6	552	233	42,2	136	24,6	52	9,4	41	7,4	4	0,7	86	15,6
		E99	1.117	675	75,5	653	274	42,0	247	37,8	39	6,0	29	4,4	6	0,9	58	8,9
		B02	1.119	809	82,4	784	319	40,7	270	34,4	54	6,9	83	10,6	5	0,6	53	6,8
072	Schweighofen	E04	447	260	73,0	252	157	62,3	46	18,3	20	7,9	3	1,2	2	0,8	24	9,5
		E99	450	298	78,6	295	189	64,1	71	24,1	12	4,1	2	0,7	6	2,0	15	5,1
		B02	450	351	90,9	342	187	54,7	100	29,2	30	8,8	10	2,9	3	0,9	12	3,5
076	Steinfeld	E04	1.518	793	62,8	752	379	50,4	234	31,1	57	7,6	21	2,8	3	0,4	58	7,7
		E99	1.477	883	71,3	859	449	52,3	320	37,3	40	4,7	13	1,5	1	0,1	36	4,2
		B02	1.478	1.114	83,6	1.083	481	44,4	442	40,8	60	5,5	59	5,4	10	0,9	31	2,9
079	Vorderweidenthal	E04	540	307	64,1	264	60	22,7	127	48,1	13	4,9	21	8,0	8	3,0	35	13,3
		E99	530	346	73,5	330	66	20,0	213	64,5	17	5,2	10	3,0	5	1,5	19	5,8
		B02	541	367	74,6	356	74	20,8	216	60,7	26	7,3	24	6,7	6	1,7	10	2,8
	Edenkoben, VG																	
002	Altdorf	E04	638	361	63,3	345	136	39,4	94	27,2	30	8,7	29	8,4	2	0,6	54	15,7
		E99	646	349	61,4	329	160	48,6	105	31,9	13	4,0	15	4,6	1	0,3	35	10,6
		B02	630	446	79,9	431	148	34,3	157	36,4	34	7,9	71	16,5	5	1,2	16	3,7
011	Böbingen	E04	501	292	67,1	276	133	48,2	53	19,2	36	13,0	24	8,7	2	0,7	28	10,1
		E99	447	290	70,7	278	163	58,6	65	23,4	16	5,8	16	5,8	2	0,7	16	5,8
		B02	473	374	84,6	364	151	41,5	113	31,0	43	11,8	47	12,9	1	0,3	9	2,5

## 9. Ergebnisse der kreisangehörigen Gemeinden (ohne Briefwahl)

Schl. Nr.	Gemeinde	Wahl	Wahl- berech- tigte	Wähler	Wahl- betei- ligung	Gültige Stim- men	von den gültigen Stimmen entfielen auf											
							CDU		SPD		GRÜNE		FDP		PDS		Sonstige	
			Anzahl		%	Anzahl	%	Anz.	%	Anz.	%	Anz.	%	Anz.	%	Anz.	%	
015	Burrweiler	E04	704	408	69,6	387	215	55,6	40	10,3	37	9,6	35	9,0	6	1,6	54	14,0
		E99	695	421	78,0	411	244	59,4	88	21,4	28	6,8	26	6,3	0	0,0	25	6,1
		B02	712	504	84,3	498	264	53,0	126	25,3	40	8,0	33	6,6	5	1,0	30	6,0
020	Edenkoben,St	E04	4.747	1.796	46,4	1.728	723	41,8	457	26,4	216	12,5	100	5,8	22	1,3	210	12,2
		E99	4.582	2.016	57,9	1.960	891	45,5	678	34,6	179	9,1	78	4,0	19	1,0	115	5,9
		B02	4.678	2.996	77,7	2.934	1.143	39,0	1.114	38,0	255	8,7	296	10,1	33	1,1	93	3,2
021	Edesheim	E04	1.837	840	58,5	787	425	54,0	150	19,1	72	9,1	50	6,4	14	1,8	76	9,7
		E99	1.826	937	67,8	910	510	56,0	269	29,6	47	5,2	25	2,7	11	1,2	48	5,3
		B02	1.842	1.263	82,5	1.233	595	48,3	377	30,6	94	7,6	110	8,9	11	0,9	46	3,7
025	Flemlingen	E04	339	207	65,7	197	140	71,1	28	14,2	7	3,6	7	3,6	2	1,0	13	6,6
		E99	344	219	70,6	213	150	70,4	39	18,3	6	2,8	7	3,3	3	1,4	8	3,8
		B02	335	247	82,6	244	148	60,7	60	24,6	15	6,1	12	4,9	2	0,8	7	2,9
027	Freimersheim	E04	722	359	56,4	338	156	46,2	89	26,3	25	7,4	27	8,0	5	1,5	36	10,7
		E99	674	401	64,8	385	175	45,5	145	37,7	14	3,6	17	4,4	5	1,3	29	7,5
		B02	720	543	82,8	535	182	34,0	233	43,6	33	6,2	50	9,3	6	1,1	31	5,8
028	Gleisweiler	E04	470	212	61,4	202	98	48,5	41	20,3	27	13,4	13	6,4	2	1,0	21	10,4
		E99	445	236	71,5	229	127	55,5	53	23,1	19	8,3	12	5,2	2	0,9	16	7,0
		B02	469	307	84,3	300	133	44,3	82	27,3	34	11,3	33	11,0	2	0,7	16	5,3
032	Gommersheim	E04	1.019	490	64,5	468	174	37,2	150	32,1	39	8,3	30	6,4	7	1,5	68	14,5
		E99	1.007	514	73,4	502	188	37,5	227	45,2	40	8,0	20	4,0	2	0,4	25	5,0
		B02	1.030	705	84,3	692	234	33,8	311	44,9	48	6,9	77	11,1	0	0,0	22	3,2
035	Großfischlingen	E04	507	312	67,8	295	132	44,7	71	24,1	26	8,8	18	6,1	4	1,4	44	14,9
		E99	412	282	73,6	274	153	55,8	80	29,2	13	4,7	9	3,3	2	0,7	17	6,2
		B02	488	393	86,8	378	169	44,7	117	31,0	32	8,5	43	11,4	4	1,1	13	3,4
036	Hainfeld	E04	577	355	76,3	337	178	52,8	62	18,4	39	11,6	34	10,1	3	0,9	21	6,2
		E99	545	324	74,1	315	188	59,7	76	24,1	18	5,7	17	5,4	2	0,6	14	4,4
		B02	566	427	89,1	424	218	51,4	100	23,6	50	11,8	46	10,8	4	0,9	6	1,4
048	Kleinfischlingen	E04	249	146	71,6	138	63	45,7	31	22,5	10	7,2	17	12,3	5	3,6	12	8,7
		E99	240	147	71,4	144	67	46,5	42	29,2	11	7,6	13	9,0	4	2,8	7	4,9
		B02	241	181	80,1	180	70	38,9	67	37,2	14	7,8	28	15,6	0	0,0	1	0,6
066	Rhodt unter Rietburg	E04	890	436	70,6	415	181	43,6	96	23,1	62	14,9	43	10,4	1	0,2	32	7,7
		E99	906	458	72,5	446	202	45,3	157	35,2	40	9,0	24	5,4	5	1,1	18	4,0
		B02	903	568	82,1	563	204	36,2	197	35,0	55	9,8	91	16,2	6	1,1	10	1,8
069	Roschbach	E04	645	349	67,0	317	185	58,4	45	14,2	38	12,0	13	4,1	5	1,6	31	9,8
		E99	630	392	80,8	380	242	63,7	89	23,4	20	5,3	10	2,6	2	0,5	17	4,5
		B02	639	459	83,5	449	252	56,1	118	26,3	30	6,7	39	8,7	1	0,2	9	2,0
077	Venningen	E04	769	361	61,8	340	176	51,8	73	21,5	32	9,4	21	6,2	4	1,2	34	10,0
		E99	721	404	74,3	396	204	51,5	126	31,8	25	6,3	10	2,5	6	1,5	25	6,3
		B02	743	510	84,2	499	211	42,3	198	39,7	33	6,6	42	8,4	4	0,8	11	2,2
084	Weyher in der Pfalz	E04	495	307	74,3	288	181	62,8	37	12,8	17	5,9	20	6,9	3	1,0	30	10,4
		E99	500	320	77,7	302	195	64,6	68	22,5	14	4,6	12	4,0	1	0,3	12	4,0
		B02	484	354	87,0	342	210	61,4	71	20,8	23	6,7	27	7,9	2	0,6	9	2,6
	Herxheim, VG																	
038	Herxheim bei Landau/Pf.	E04	8.011	3.303	54,5	3.212	1.822	56,7	495	15,4	370	11,5	165	5,1	21	0,7	339	10,6
		E99	7.545	3.351	60,2	3.282	2.019	61,5	739	22,5	221	6,7	100	3,0	24	0,7	179	5,5
		B02	7.844	5.112	81,5	5.031	2.550	50,7	1.346	26,8	433	8,6	460	9,1	51	1,0	191	3,8
039	Herxheimweyher	E04	428	259	72,5	246	144	58,5	51	20,7	10	4,1	19	7,7	1	0,4	21	8,5
		E99	419	287	78,6	282	169	59,9	73	25,9	10	3,5	8	2,8	2	0,7	20	7,1
		B02	428	335	91,0	332	169	50,9	98	29,5	27	8,1	22	6,6	3	0,9	13	3,9
044	Insheim	E04	1.723	801	61,1	748	305	40,8	196	26,2	99	13,2	51	6,8	10	1,3	87	11,6
		E99	1.672	912	72,6	887	423	47,7	329	37,1	61	6,9	31	3,5	3	0,3	40	4,5
		B02	1.732	1.199	83,7	1.173	408	34,8	502	42,8	109	9,3	95	8,1	13	1,1	46	3,9
068	Rohrbach	E04	1.360	661	58,9	629	224	35,6	182	28,9	55	8,7	75	11,9	9	1,4	84	13,4
		E99	1.329	735	67,2	710	261	36,8	301	42,4	38	5,4	60	8,5	3	0,4	47	6,6
		B02	1.343	933	79,9	915	269	29,4	395	43,2	65	7,1	118	12,9	10	1,1	58	6,3

## 9. Ergebnisse der kreisangehörigen Gemeinden (ohne Briefwahl)

Schl. Nr.	Gemeinde	Wahl	Wahl- berech- tigte	Wähler	Wahl- betei- ligung	Gültige Stim- men	von den gültigen Stimmen entfielen auf											
							CDU		SPD		GRÜNE		FDP		PDS		Sonstige	
							Anzahl	%	Anzahl	%	Anz.	%	Anz.	%	Anz.	%	Anz.	%
	Landau-Land, VG																	
007	Billigheim-Ingenheim	E04	3.141	1.389	61,3	1.312	387	29,5	419	31,9	135	10,3	119	9,1	23	1,8	229	17,5
		E99	3.051	1.493	70,3	1.457	465	31,9	690	47,4	82	5,6	104	7,1	16	1,1	100	6,9
		B02	3.115	2.140	81,4	2.107	565	26,8	1.013	48,1	169	8,0	236	11,2	27	1,3	97	4,6
009	Birkweiler	E04	571	385	77,5	362	172	47,5	92	25,4	45	12,4	21	5,8	3	0,8	29	8,0
		E99	544	386	83,2	383	193	50,4	133	34,7	18	4,7	20	5,2	6	1,6	13	3,4
		B02	555	413	86,6	405	157	38,8	150	37,0	45	11,1	38	9,4	3	0,7	12	3,0
012	Böchingen	E04	605	362	69,1	340	104	30,6	115	33,8	41	12,1	29	8,5	3	0,9	48	14,1
		E99	568	357	68,4	344	118	34,3	163	47,4	25	7,3	12	3,5	2	0,6	24	7,0
		B02	612	457	84,9	449	120	26,7	220	49,0	47	10,5	43	9,6	9	2,0	10	2,2
022	Eschbach	E04	544	369	74,1	361	229	63,4	46	12,7	22	6,1	21	5,8	7	1,9	36	10,0
		E99	515	321	74,3	316	198	62,7	72	22,8	16	5,1	6	1,9	4	1,3	20	6,3
		B02	530	420	86,6	412	233	56,6	107	26,0	20	4,9	30	7,3	7	1,7	15	3,6
026	Frankweiler	E04	784	406	80,1	387	109	28,2	117	30,2	51	13,2	50	12,9	2	0,5	58	15,0
		E99	790	494	87,7	480	168	35,0	191	39,8	38	7,9	51	10,6	1	0,2	31	6,5
		B02	775	546	86,3	533	159	29,8	216	40,5	48	9,0	79	14,8	2	0,4	29	5,4
031	Göcklingen	E04	778	503	70,7	475	218	45,9	139	29,3	29	6,1	23	4,8	11	2,3	55	11,6
		E99	776	509	71,3	488	237	48,6	183	37,5	21	4,3	17	3,5	3	0,6	27	5,5
		B02	759	571	84,2	560	206	36,8	225	40,2	32	5,7	65	11,6	4	0,7	28	5,0
040	Heuchelheim-Klingen	E04	726	433	69,7	404	134	33,2	142	35,1	33	8,2	57	14,1	6	1,5	32	7,9
		E99	714	431	72,9	420	153	36,4	198	47,1	24	5,7	34	8,1	1	0,2	10	2,4
		B02	729	533	80,9	517	168	32,5	201	38,9	44	8,5	84	16,2	6	1,2	14	2,7
042	Ilbesheim b. Landau	E04	909	563	68,4	522	206	39,5	137	26,2	57	10,9	59	11,3	5	1,0	58	11,1
		E99	871	568	75,2	546	227	41,6	206	37,7	41	7,5	43	7,9	1	0,2	28	5,1
		B02	898	676	85,7	661	204	30,9	249	37,7	78	11,8	99	15,0	6	0,9	25	3,8
043	Impflingen	E04	659	412	68,9	396	125	31,6	137	34,6	38	9,6	41	10,4	7	1,8	48	12,1
		E99	646	430	74,5	418	144	34,4	185	44,3	27	6,5	23	5,5	7	1,7	32	7,7
		B02	664	519	83,8	506	138	27,3	233	46,0	44	8,7	59	11,7	12	2,4	20	4,0
050	Knöringen	E04	375	215	65,5	201	88	43,8	44	21,9	30	14,9	11	5,5	0	0,0	28	13,9
		E99	319	205	70,9	198	106	53,5	61	30,8	9	4,5	6	3,0	2	1,0	14	7,1
		B02	348	257	82,4	253	88	34,8	101	39,9	36	14,2	23	9,1	1	0,4	4	1,6
051	Leinsweiler	E04	349	210	75,5	196	66	33,7	51	26,0	27	13,8	33	16,8	1	0,5	18	9,2
		E99	343	227	84,4	220	111	50,5	53	24,1	18	8,2	26	11,8	0	0,0	12	5,5
		B02	340	233	82,0	229	85	37,1	66	28,8	19	8,3	51	22,3	2	0,9	6	2,6
065	Ranschbach	E04	495	307	70,1	283	191	67,5	30	10,6	22	7,8	17	6,0	1	0,4	22	7,8
		E99	498	338	73,6	329	228	69,3	57	17,3	14	4,3	17	5,2	0	0,0	13	4,0
		B02	487	370	82,6	351	217	61,8	79	22,5	13	3,7	28	8,0	2	0,6	12	3,4
073	Siebeldingen	E04	810	437	62,6	412	118	28,6	115	27,9	77	18,7	32	7,8	4	1,0	66	16,0
		E99	791	419	68,6	402	145	36,1	170	42,3	36	9,0	26	6,5	8	2,0	17	4,2
		B02	805	553	79,3	547	167	30,5	220	40,2	65	11,9	70	12,8	3	0,5	22	4,0
082	Walsheim	E04	427	246	67,0	227	91	40,1	68	30,0	21	9,3	21	9,3	1	0,4	25	11,0
		E99	401	230	64,8	224	96	42,9	95	42,4	8	3,6	15	6,7	4	1,8	6	2,7
		B02	411	300	81,5	288	95	33,0	122	42,4	26	9,0	29	10,1	5	1,7	11	3,8
	Maikammer, VG																	
047	Kirrweiler	E04	1.522	804	63,5	762	445	58,4	153	20,1	45	5,9	32	4,2	6	0,8	81	10,6
		E99	1.477	851	70,7	824	485	58,9	234	28,4	38	4,6	18	2,2	3	0,4	46	5,6
		B02	1.526	1.079	80,5	1.047	530	50,6	326	31,1	63	6,0	91	8,7	7	0,7	30	2,9
052	Maikammer	E04	3.154	1.620	61,8	1.535	901	58,7	260	16,9	169	11,0	73	4,8	5	0,3	127	8,3
		E99	3.086	1.859	70,6	1.812	1.121	61,9	475	26,2	79	4,4	50	2,8	4	0,2	83	4,6
		B02	3.160	2.284	84,9	2.232	1.047	46,9	680	30,5	195	8,7	222	9,9	10	0,4	78	3,5
070	Sankt Martin	E04	1.458	831	70,7	801	491	61,3	142	17,7	71	8,9	36	4,5	6	0,7	55	6,9
		E99	1.445	864	69,9	840	587	69,9	151	18,0	45	5,4	16	1,9	5	0,6	36	4,3
		B02	1.450	1.043	87,4	1.016	567	55,8	264	26,0	81	8,0	71	7,0	8	0,8	25	2,5

## 9. Ergebnisse der kreisangehörigen Gemeinden (ohne Briefwahl)

Schl. Nr.	Gemeinde	Wahl	Wahlberechtigte	Wähler	Wahlbeteiligung	Gültige Stimmen	von den gültigen Stimmen entfielen auf											
							CDU		SPD		GRÜNE		FDP		PDS		Sonstige	
			Anzahl		%	Anzahl		%	Anz.	%	Anz.	%	Anz.	%	Anz.	%	Anz.	%
	Offenbach a.d. Queich, VG																	
014	Bornheim	E04	1.008	630	74,3	590	237	40,2	150	25,4	82	13,9	37	6,3	8	1,4	76	12,9
		E99	942	641	78,5	620	324	52,3	201	32,4	36	5,8	18	2,9	2	0,3	39	6,3
		B02	984	729	87,0	710	232	32,7	286	40,3	79	11,1	73	10,3	6	0,8	34	4,8
023	Essingen	E04	1.545	918	70,5	878	378	43,1	229	26,1	100	11,4	50	5,7	10	1,1	111	12,6
		E99	1.473	926	73,3	907	417	46,0	334	36,8	51	5,6	43	4,7	7	0,8	55	6,1
		B02	1.523	1.109	83,6	1.091	397	36,4	444	40,7	98	9,0	98	9,0	10	0,9	44	4,0
041	Hochstadt	E04	1.913	1.198	73,0	1.125	438	38,9	345	30,7	84	7,5	109	9,7	19	1,7	130	11,6
		E99	1.838	1.200	77,3	1.168	455	39,0	513	43,9	62	5,3	59	5,1	11	0,9	68	5,8
		B02	1.910	1.457	85,5	1.436	465	32,4	654	45,5	106	7,4	160	11,1	12	0,8	39	2,7
061	Offenbach an der Queich	E04	4.593	2.285	60,4	2.152	915	42,5	534	24,8	207	9,6	157	7,3	27	1,3	312	14,5
		E99	4.288	2.271	60,0	2.200	1.169	53,1	683	31,0	114	5,2	75	3,4	15	0,7	144	6,5
		B02	4.390	3.097	79,3	3.033	1.177	38,8	1.185	39,1	228	7,5	279	9,2	32	1,1	132	4,4
340	Südwestpfalz, Landkreis																	
	Dahner Felsenland, VG																	
001	Bobenthal	E04	261	175	75,1	162	101	62,3	25	15,4	9	5,6	9	5,6	1	0,6	17	10,5
		E99	271	193	83,5	183	111	60,7	39	21,3	12	6,6	9	4,9	0	0,0	12	6,6
		B02	260	201	88,5	196	109	55,6	45	23,0	16	8,2	18	9,2	2	1,0	6	3,1
501	Bruchweiler-Bärenbach	E04	1.375	688	70,6	636	406	63,8	94	14,8	27	4,2	32	5,0	2	0,3	75	11,8
		E99	1.367	701	81,5	676	436	64,5	153	22,6	18	2,7	19	2,8	3	0,4	47	7,0
		B02	1.387	1.045	84,6	1.019	578	56,7	262	25,7	44	4,3	81	7,9	4	0,4	50	4,9
502	Bundenthal	E04	921	505	60,6	463	256	55,3	49	10,6	16	3,5	88	19,0	1	0,2	53	11,4
		E99	901	542	69,4	513	280	54,6	84	16,4	10	1,9	112	21,8	3	0,6	24	4,7
		B02	924	671	79,9	653	311	47,6	153	23,4	15	2,3	148	22,7	1	0,2	25	3,8
002	Busenberg	E04	1.105	613	66,6	546	284	52,0	116	21,2	30	5,5	25	4,6	6	1,1	85	15,6
		E99	1.094	657	72,0	621	319	51,4	223	35,9	25	4,0	15	2,4	2	0,3	37	6,0
		B02	1.092	767	81,0	745	358	48,1	246	33,0	56	7,5	47	6,3	3	0,4	35	4,7
004	Dahn, St	E04	3.957	1.579	51,7	1.479	882	59,6	202	13,7	98	6,6	75	5,1	14	0,9	208	14,1
		E99	3.972	1.813	61,0	1.743	1.104	63,3	391	22,4	76	4,4	51	2,9	13	0,7	108	6,2
		B02	3.902	2.623	82,2	2.574	1.378	53,5	647	25,1	187	7,3	229	8,9	16	0,6	117	4,5
009	Erfweiler	E04	1.011	530	69,4	497	288	57,9	81	16,3	37	7,4	18	3,6	5	1,0	68	13,7
		E99	962	555	79,9	534	318	59,6	151	28,3	21	3,9	12	2,2	3	0,6	29	5,4
		B02	980	724	85,8	700	362	51,7	187	26,7	66	9,4	52	7,4	5	0,7	28	4,0
010	Erlenbach bei Dahn	E04	304	204	83,6	180	90	50,0	35	19,4	8	4,4	12	6,7	6	3,3	29	16,1
		E99	300	198	83,5	185	113	61,1	44	23,8	2	1,1	9	4,9	1	0,5	16	8,6
		B02	298	206	85,1	198	101	51,0	57	28,8	15	7,6	20	10,1	0	0,0	5	2,5
011	Fischbach bei Dahn	E04	1.319	575	62,1	521	347	66,6	55	10,6	26	5,0	27	5,2	6	1,2	60	11,5
		E99	1.308	673	79,1	638	450	70,5	102	16,0	17	2,7	18	2,8	3	0,5	48	7,5
		B02	1.291	944	84,0	911	519	57,0	220	24,1	45	4,9	74	8,1	2	0,2	51	5,6
021	Hirschthal	E04	84	35	49,3	33	10	30,3	11	33,3	3	9,1	3	9,1	0	0,0	6	18,2
		E99	87	56	68,3	55	21	38,2	24	43,6	1	1,8	2	3,6	0	0,0	7	12,7
		B02	82	57	78,1	52	16	30,8	22	42,3	6	11,5	3	5,8	1	1,9	4	7,7
029	Ludwigswinkel	E04	706	358	58,7	332	166	50,0	99	29,8	14	4,2	15	4,5	2	0,6	36	10,8
		E99	673	350	61,6	335	159	47,5	136	40,6	9	2,7	13	3,9	0	0,0	18	5,4
		B02	705	437	72,6	424	176	41,5	145	34,2	35	8,3	43	10,1	7	1,7	18	4,2
033	Niederschlettenbach	E04	291	173	71,2	148	78	52,7	35	23,6	6	4,1	11	7,4	1	0,7	17	11,5
		E99	285	190	84,1	177	104	58,8	46	26,0	6	3,4	3	1,7	0	0,0	18	10,2
		B02	290	208	82,5	203	92	45,3	56	27,6	22	10,8	25	12,3	0	0,0	8	3,9
034	Nothweiler	E04	138	97	83,6	92	24	26,1	31	33,7	11	12,0	7	7,6	2	2,2	17	18,5
		E99	142	100	82,6	96	29	30,2	47	49,0	6	6,3	6	6,3	0	0,0	8	8,3
		B02	144	100	84,7	98	25	25,5	45	45,9	11	11,2	10	10,2	1	1,0	6	6,1
039	Rumbach	E04	416	206	58,0	189	71	37,6	56	29,6	20	10,6	17	9,0	1	0,5	24	12,7
		E99	434	249	72,8	237	84	35,4	103	43,5	15	6,3	18	7,6	2	0,8	15	6,3
		B02	418	295	79,3	279	87	31,2	112	40,1	28	10,0	38	13,6	2	0,7	12	4,3

## 9. Ergebnisse der kreisangehörigen Gemeinden (ohne Briefwahl)

Schl. Nr.	Gemeinde	Wahl	Wahl- berech- tigte	Wähler	Wahl- betei- ligung	Gültige Stim- men	von den gültigen Stimmen entfielen auf											
							CDU		SPD		GRÜNE		FDP		PDS		Sonstige	
			Anzahl	%	Anzahl	%	Anz.	%	Anz.	%	Anz.	%	Anz.	%	Anz.	%		
043	Schindhard	E04	494	267	73,2	244	139	57,0	31	12,7	16	6,6	18	7,4	4	1,6	36	14,8
		E99	461	275	79,9	254	146	57,5	67	26,4	12	4,7	5	2,0	2	0,8	22	8,7
		B02	491	368	85,8	356	187	52,5	85	23,9	18	5,1	40	11,2	6	1,7	20	5,6
045	Schönau	E04	383	187	65,8	165	93	56,4	34	20,6	8	4,8	9	5,5	1	0,6	20	12,1
		E99	410	229	77,4	212	126	59,4	60	28,3	1	0,5	12	5,7	2	0,9	11	5,2
		B02	400	271	79,2	252	129	51,2	71	28,2	12	4,8	26	10,3	1	0,4	13	5,2
Hauenstein, VG																		
005	Darstein	E04	181	104	63,4	94	25	26,6	32	34,0	6	6,4	7	7,4	4	4,3	20	21,3
		E99	175	140	80,9	129	31	24,0	69	53,5	5	3,9	5	3,9	2	1,6	17	13,2
		B02	173	124	80,0	121	29	24,0	57	47,1	11	9,1	11	9,1	2	1,7	11	9,1
006	Dimbach	E04	152	80	58,0	72	18	25,0	33	45,8	5	6,9	5	6,9	0	0,0	11	15,3
		E99	149	100	72,5	97	21	21,6	58	59,8	4	4,1	3	3,1	1	1,0	10	10,3
		B02	152	109	76,8	108	26	24,1	62	57,4	7	6,5	8	7,4	2	1,9	3	2,8
014	Hauenstein	E04	3.314	1.182	61,4	1.114	610	54,8	135	12,1	143	12,8	79	7,1	13	1,2	134	12,0
		E99	3.333	1.361	65,1	1.292	772	59,8	237	18,3	157	12,2	48	3,7	3	0,2	75	5,8
		B02	3.352	2.074	80,1	2.014	1.189	59,0	415	20,6	182	9,0	146	7,2	15	0,7	67	3,3
020	Hinterweidenthal	E04	1.355	603	57,1	559	225	40,3	169	30,2	29	5,2	33	5,9	8	1,4	95	17,0
		E99	1.371	659	64,9	623	238	38,2	287	46,1	23	3,7	22	3,5	6	1,0	47	7,5
		B02	1.339	882	78,8	860	303	35,2	362	42,1	53	6,2	91	10,6	8	0,9	43	5,0
030	Lug	E04	526	243	55,7	225	133	59,1	26	11,6	23	10,2	13	5,8	2	0,9	28	12,4
		E99	496	277	62,5	262	166	63,4	60	22,9	9	3,4	8	3,1	3	1,1	16	6,1
		B02	515	379	79,5	367	207	56,4	83	22,6	30	8,2	30	8,2	1	0,3	16	4,4
047	Schwanheim	E04	501	253	59,7	233	146	62,7	32	13,7	12	5,2	9	3,9	3	1,3	31	13,3
		E99	500	308	67,5	289	202	69,9	58	20,1	9	3,1	3	1,0	3	1,0	14	4,8
		B02	508	356	77,9	348	204	58,6	72	20,7	19	5,5	26	7,5	3	0,9	24	6,9
049	Spirkelbach	E04	530	298	68,8	277	58	20,9	151	54,5	23	8,3	15	5,4	4	1,4	26	9,4
		E99	485	333	82,8	321	79	24,6	207	64,5	9	2,8	13	4,0	1	0,3	12	3,7
		B02	506	387	87,6	382	68	17,8	231	60,5	23	6,0	36	9,4	9	2,4	15	3,9
057	Wilgartswiesen	E04	891	415	55,3	391	97	24,8	153	39,1	44	11,3	29	7,4	8	2,0	60	15,3
		E99	918	493	71,4	473	134	28,3	240	50,7	28	5,9	38	8,0	5	1,1	28	5,9
		B02	918	628	79,3	618	148	23,9	325	52,6	43	7,0	65	10,5	8	1,3	29	4,7
Pirmasens-Land, VG																		
205	Bottenbach	E04	598	263	75,6	247	93	37,7	79	32,0	10	4,0	14	5,7	4	1,6	47	19,0
		E99	575	331	81,3	323	114	35,3	162	50,2	9	2,8	4	1,2	1	0,3	33	10,2
		B02	603	440	84,6	429	152	35,4	197	45,9	14	3,3	32	7,5	5	1,2	29	6,8
008	Eppenbrunn	E04	1.226	598	66,6	550	276	50,2	135	24,5	25	4,5	27	4,9	6	1,1	81	14,7
		E99	1.307	591	71,8	570	310	54,4	204	35,8	9	1,6	6	1,1	0	0,0	41	7,2
		B02	1.254	829	78,4	802	352	43,9	294	36,7	33	4,1	56	7,0	6	0,7	61	7,6
019	Hilst	E04	300	191	72,6	172	74	43,0	56	32,6	9	5,2	3	1,7	1	0,6	29	16,9
		E99	310	213	78,6	202	105	52,0	71	35,1	5	2,5	5	2,5	3	1,5	13	6,4
		B02	313	213	77,7	206	87	42,2	92	44,7	5	2,4	8	3,9	1	0,5	13	6,3
026	Kröppen	E04	628	363	65,4	332	156	47,0	73	22,0	18	5,4	25	7,5	4	1,2	56	16,9
		E99	618	375	66,3	355	192	54,1	113	31,8	18	5,1	8	2,3	0	0,0	24	6,8
		B02	630	455	80,4	447	204	45,6	138	30,9	34	7,6	49	11,0	3	0,7	19	4,3
028	Lemberg	E04	3.395	1.647	57,3	1.545	608	39,4	524	33,9	72	4,7	87	5,6	21	1,4	233	15,1
		E99	3.369	1.704	62,7	1.646	666	40,5	747	45,4	44	2,7	53	3,2	15	0,9	121	7,4
		B02	3.349	2.310	79,1	2.259	770	34,1	1.040	46,0	107	4,7	198	8,8	23	1,0	121	5,4
036	Obersimten	E04	551	334	69,9	313	151	48,2	77	24,6	18	5,8	15	4,8	3	1,0	49	15,7
		E99	537	375	82,2	367	162	44,1	143	39,0	17	4,6	12	3,3	3	0,8	30	8,2
		B02	531	371	84,3	360	144	40,0	145	40,3	21	5,8	33	9,2	2	0,6	15	4,2
040	Ruppertsweiler	E04	1.183	582	63,3	559	224	40,1	167	29,9	32	5,7	35	6,3	12	2,1	89	15,9
		E99	1.147	620	64,3	606	244	40,3	266	43,9	25	4,1	22	3,6	7	1,2	42	6,9
		B02	1.175	815	82,7	798	284	35,6	366	45,9	38	4,8	72	9,0	8	1,0	30	3,8
048	Schweix	E04	301	190	79,5	174	79	45,4	44	25,3	9	5,2	8	4,6	2	1,1	32	18,4
		E99	301	225	84,6	214	98	45,8	87	40,7	4	1,9	2	0,9	0	0,0	23	10,7
		B02	296	230	85,8	227	105	46,3	89	39,2	3	1,3	18	7,9	0	0,0	12	5,3

## 9. Ergebnisse der kreisangehörigen Gemeinden (ohne Briefwahl)

Schl. Nr.	Gemeinde	Wahl	Wahl- berech- tigte	Wähler	Wahl- betei- ligung	Gültige Stim- men	von den gültigen Stimmen entfielen auf											
			Anzahl	%	Anzahl	%	CDU		SPD		GRÜNE		FDP		PDS		Sonstige	
									Anz.	%	Anz.	%	Anz.	%	Anz.	%	Anz.	%
052	Trulben	E04	1.095	672	70,3	609	341	56,0	129	21,2	39	6,4	17	2,8	11	1,8	72	11,8
		E99	1.109	659	70,0	625	339	54,2	212	33,9	25	4,0	9	1,4	2	0,3	38	6,1
		B02	1.110	798	81,2	781	368	47,1	288	36,9	37	4,7	57	7,3	4	0,5	27	3,5
053	Vinningen	E04	1.392	784	62,4	721	383	53,1	159	22,1	34	4,7	45	6,2	7	1,0	93	12,9
		E99	1.400	860	71,7	820	455	55,5	259	31,6	26	3,2	18	2,2	7	0,9	55	6,7
		B02	1.388	984	80,3	952	429	45,1	356	37,4	36	3,8	67	7,0	9	0,9	55	5,8
	Rodalben, VG																	
003	Clausen	E04	1.235	539	65,7	496	337	67,9	48	9,7	27	5,4	14	2,8	2	0,4	68	13,7
		E99	1.210	556	69,5	528	400	75,8	74	14,0	17	3,2	4	0,8	7	1,3	26	4,9
		B02	1.215	772	82,5	747	473	63,3	143	19,1	39	5,2	59	7,9	7	0,9	26	3,5
007	Donsieders	E04	815	394	66,0	367	155	42,2	79	21,5	31	8,4	24	6,5	3	0,8	75	20,4
		E99	822	444	79,6	422	186	44,1	146	34,6	20	4,7	10	2,4	0	0,0	60	14,2
		B02	833	586	82,4	568	235	41,4	215	37,9	47	8,3	41	7,2	6	1,1	24	4,2
027	Leimen	E04	818	353	56,4	318	199	62,6	55	17,3	11	3,5	10	3,1	0	0,0	43	13,5
		E99	822	345	64,1	334	213	63,8	91	27,2	6	1,8	1	0,3	3	0,9	20	6,0
		B02	818	569	82,0	553	287	51,9	169	30,6	18	3,3	44	8,0	8	1,4	27	4,9
031	Merzalben	E04	1.054	414	68,2	374	165	44,1	116	31,0	22	5,9	17	4,5	5	1,3	49	13,1
		E99	1.067	411	78,6	397	142	35,8	189	47,6	18	4,5	12	3,0	5	1,3	31	7,8
		B02	1.069	637	79,7	624	274	43,9	246	39,4	36	5,8	38	6,1	9	1,4	21	3,4
032	Münchweiler a.d.Rodalb	E04	2.398	1.103	60,3	1.015	604	59,5	149	14,7	54	5,3	53	5,2	7	0,7	148	14,6
		E99	2.448	1.235	69,8	1.183	700	59,2	345	29,2	35	3,0	24	2,0	3	0,3	76	6,4
		B02	2.423	1.557	79,6	1.527	790	51,7	445	29,1	79	5,2	122	8,0	7	0,5	84	5,5
038	Rodalben,St	E04	6.016	2.551	58,6	2.397	1.246	52,0	432	18,0	150	6,3	103	4,3	45	1,9	421	17,6
		E99	6.098	2.760	62,2	2.654	1.536	57,9	746	28,1	106	4,0	61	2,3	22	0,8	183	6,9
		B02	6.058	3.878	80,1	3.767	1.867	49,6	1.142	30,3	210	5,6	300	8,0	44	1,2	204	5,4
	Thaleischweiler-Fröschen, VG																	
023	Höheischweiler	E04	768	403	58,5	368	105	28,5	118	32,1	24	6,5	32	8,7	8	2,2	81	22,0
		E99	734	436	65,3	405	101	24,9	228	56,3	15	3,7	18	4,4	9	2,2	34	8,4
		B02	754	545	78,4	535	121	22,6	283	52,9	31	5,8	57	10,7	4	0,7	39	7,3
024	Höhrfröschen	E04	752	386	59,2	348	168	48,3	73	21,0	19	5,5	16	4,6	8	2,3	64	18,4
		E99	743	463	72,0	446	232	52,0	148	33,2	17	3,8	12	2,7	0	0,0	37	8,3
		B02	750	558	83,2	544	208	38,2	194	35,7	26	4,8	54	9,9	8	1,5	54	9,9
217	Maßweiler	E04	883	512	74,2	487	248	50,9	117	24,0	22	4,5	23	4,7	7	1,4	70	14,4
		E99	890	563	82,6	530	254	47,9	205	38,7	14	2,6	17	3,2	1	0,2	39	7,4
		B02	893	678	85,3	662	335	50,6	230	34,7	20	3,0	41	6,2	5	0,8	31	4,7
035	Nünschweiler	E04	672	369	62,9	349	175	50,1	101	28,9	14	4,0	29	8,3	3	0,9	27	7,7
		E99	685	400	67,0	389	176	45,2	159	40,9	10	2,6	22	5,7	0	0,0	22	5,7
		B02	683	468	76,5	456	174	38,2	166	36,4	26	5,7	64	14,0	2	0,4	24	5,3
037	Petersberg	E04	755	441	67,5	389	240	61,7	55	14,1	17	4,4	23	5,9	5	1,3	49	12,6
		E99	744	495	76,2	472	299	63,3	117	24,8	15	3,2	18	3,8	3	0,6	20	4,2
		B02	738	512	79,9	493	259	52,5	128	26,0	18	3,7	50	10,1	13	2,6	25	5,1
220	Reifenberg	E04	689	437	70,3	404	254	62,9	47	11,6	23	5,7	21	5,2	9	2,2	50	12,4
		E99	677	496	81,6	472	310	65,7	99	21,0	23	4,9	9	1,9	3	0,6	28	5,9
		B02	695	550	86,3	542	302	55,7	121	22,3	33	6,1	53	9,8	6	1,1	27	5,0
222	Rieschweiler-Mühlbach	E04	1.770	955	60,1	899	260	28,9	414	46,1	32	3,6	54	6,0	14	1,6	125	13,9
		E99	1.754	1.019	64,7	992	250	25,2	615	62,0	25	2,5	35	3,5	6	0,6	61	6,1
		B02	1.754	1.215	77,2	1.188	299	25,2	634	53,4	60	5,1	93	7,8	21	1,8	81	6,8
051	Thaleischweiler-Fröschen	E04	2.868	1.384	59,4	1.266	529	41,8	450	35,5	63	5,0	56	4,4	19	1,5	149	11,8
		E99	2.914	1.623	67,2	1.561	568	36,4	795	50,9	47	3,0	44	2,8	4	0,3	103	6,6
		B02	2.877	1.944	77,6	1.876	610	32,5	899	47,9	98	5,2	169	9,0	14	0,7	86	4,6
	Waldfischbach-Burgalben, VG																	
012	Geiselberg	E04	674	356	61,6	326	141	43,3	102	31,3	22	6,7	17	5,2	1	0,3	43	13,2
		E99	645	400	71,0	386	155	40,2	175	45,3	22	5,7	10	2,6	1	0,3	23	6,0
		B02	665	452	76,2	447	155	34,7	197	44,1	23	5,1	52	11,6	1	0,2	19	4,3

## 9. Ergebnisse der kreisangehörigen Gemeinden (ohne Briefwahl)

Schl. Nr.	Gemeinde	Wahl	Wahl- berech- tigte	Wähler	Wahl- betei- ligung	Gültige Stim- men	von den gültigen Stimmen entfielen auf											
							CDU		SPD		GRÜNE		FDP		PDS		Sonstige	
			Anzahl	%	Anzahl	%	Anz.	%	Anz.	%	Anz.	%	Anz.	%	Anz.	%		
015	Heltersberg	E04	1.770	981	65,0	929	422	45,4	229	24,7	76	8,2	51	5,5	15	1,6	136	14,6
		E99	1.728	970	70,4	933	427	45,8	325	34,8	46	4,9	34	3,6	13	1,4	88	9,4
		B02	1.740	1.196	81,0	1.174	496	42,2	419	35,7	89	7,6	85	7,2	13	1,1	72	6,1
016	Hermersberg	E04	1.405	815	70,0	773	505	65,3	111	14,4	46	6,0	35	4,5	0	0,0	76	9,8
		E99	1.450	853	75,2	809	513	63,4	215	26,6	23	2,8	17	2,1	3	0,4	38	4,7
		B02	1.424	1.059	85,2	1.038	585	56,4	293	28,2	53	5,1	63	6,1	6	0,6	38	3,7
022	Höheinöd	E04	1.095	625	70,1	565	166	29,4	218	38,6	35	6,2	41	7,3	8	1,4	97	17,2
		E99	1.116	727	78,6	703	187	26,6	394	56,0	33	4,7	30	4,3	10	1,4	49	7,0
		B02	1.117	793	81,0	771	181	23,5	401	52,0	46	6,0	72	9,3	12	1,6	59	7,7
025	Horbach	E04	449	296	82,5	274	143	52,2	43	15,7	21	7,7	17	6,2	1	0,4	49	17,9
		E99	439	281	82,9	268	140	52,2	72	26,9	15	5,6	6	2,2	0	0,0	35	13,1
		B02	433	304	79,2	298	153	51,3	71	23,8	23	7,7	25	8,4	4	1,3	22	7,4
044	Schmalenberg	E04	645	385	65,7	345	94	27,2	136	39,4	30	8,7	18	5,2	5	1,4	62	18,0
		E99	555	363	71,0	350	91	26,0	210	60,0	17	4,9	8	2,3	4	1,1	20	5,7
		B02	627	441	76,4	426	103	24,2	229	53,8	40	9,4	31	7,3	6	1,4	17	4,0
050	Steinalben	E04	366	227	80,5	210	109	51,9	37	17,6	13	6,2	7	3,3	1	0,5	43	20,5
		E99	348	211	70,1	201	91	45,3	72	35,8	6	3,0	9	4,5	0	0,0	23	11,4
		B02	369	271	85,0	267	114	42,7	98	36,7	14	5,2	19	7,1	7	2,6	15	5,6
054	Waldfischbach-Burgalben	E04	4.114	1.752	54,7	1.664	772	46,4	452	27,2	118	7,1	91	5,5	38	2,3	193	11,6
		E99	4.213	1.901	58,0	1.834	921	50,2	639	34,8	75	4,1	64	3,5	20	1,1	115	6,3
		B02	4.153	2.551	76,9	2.502	1.023	40,9	909	36,3	194	7,8	238	9,5	27	1,1	111	4,4
	Wallhalben, VG																	
204	Biedershausen	E04	192	127	68,3	121	51	42,1	24	19,8	9	7,4	16	13,2	1	0,8	20	16,5
		E99	177	126	75,0	123	56	45,5	41	33,3	3	2,4	15	12,2	0	0,0	8	6,5
		B02	186	154	88,5	152	64	42,1	48	31,6	8	5,3	19	12,5	1	0,7	12	7,9
017	Herschberg	E04	730	393	65,3	363	137	37,7	124	34,2	20	5,5	30	8,3	3	0,8	49	13,5
		E99	713	458	77,6	441	136	30,8	255	57,8	8	1,8	20	4,5	2	0,5	20	4,5
		B02	720	515	82,7	496	140	28,2	268	54,0	14	2,8	45	9,1	5	1,0	24	4,8
018	Hettenhausen	E04	220	128	67,0	112	57	50,9	21	18,8	3	2,7	7	6,3	0	0,0	24	21,4
		E99	222	153	71,5	142	73	51,4	50	35,2	3	2,1	6	4,2	0	0,0	10	7,0
		B02	223	167	78,8	160	62	38,8	46	28,8	11	6,9	21	13,1	2	1,3	18	11,3
215	Knopp-Labach	E04	384	268	75,1	246	162	65,9	14	5,7	11	4,5	8	3,3	2	0,8	49	19,9
		E99	385	293	84,4	275	186	67,6	57	20,7	8	2,9	3	1,1	1	0,4	20	7,3
		B02	392	307	84,3	300	187	62,3	67	22,3	13	4,3	15	5,0	0	0,0	18	6,0
216	Krähenberg	E04	139	107	79,9	92	33	35,9	15	16,3	7	7,6	21	22,8	3	3,3	13	14,1
		E99	139	106	80,3	105	39	37,1	37	35,2	2	1,9	16	15,2	3	2,9	8	7,6
		B02	141	108	83,7	107	41	38,3	36	33,6	6	5,6	17	15,9	2	1,9	5	4,7
219	Obernheim-Kirchenarnb.	E04	1.395	824	73,8	762	455	59,7	110	14,4	12	1,6	41	5,4	5	0,7	139	18,2
		E99	1.452	968	78,6	928	523	56,4	293	31,6	7	0,8	38	4,1	2	0,2	65	7,0
		B02	1.413	917	70,2	892	481	53,9	260	29,1	22	2,5	72	8,1	7	0,8	50	5,6
041	Saalstadt	E04	294	203	76,3	193	93	48,2	50	25,9	5	2,6	28	14,5	0	0,0	17	8,8
		E99	285	216	80,3	208	97	46,6	78	37,5	6	2,9	14	6,7	1	0,5	12	5,8
		B02	288	234	87,0	229	93	40,6	97	42,4	8	3,5	22	9,6	0	0,0	9	3,9
042	Schauerberg	E04	157	113	81,3	110	77	70,0	15	13,6	1	0,9	6	5,5	1	0,9	10	9,1
		E99	171	137	88,4	135	91	67,4	26	19,3	3	2,2	5	3,7	0	0,0	10	7,4
		B02	160	129	85,4	128	75	58,6	29	22,7	3	2,3	13	10,2	4	3,1	4	3,1
224	Schmitshausen	E04	353	217	67,2	195	112	57,4	41	21,0	8	4,1	7	3,6	0	0,0	27	13,8
		E99	340	243	76,4	232	136	58,6	61	26,3	9	3,9	11	4,7	0	0,0	15	6,5
		B02	350	253	81,6	248	143	57,7	68	27,4	16	6,5	11	4,4	0	0,0	10	4,0
225	Wallhalben	E04	729	433	79,9	403	181	44,9	110	27,3	29	7,2	24	6,0	3	0,7	56	13,9
		E99	756	517	84,8	506	224	44,3	217	42,9	8	1,6	28	5,5	4	0,8	25	4,9
		B02	751	580	88,8	576	207	35,9	240	41,7	30	5,2	60	10,4	9	1,6	30	5,2
055	Weselberg	E04	1.105	685	83,2	646	430	66,6	68	10,5	32	5,0	31	4,8	4	0,6	81	12,5
		E99	1.111	708	80,1	680	468	68,8	135	19,9	22	3,2	13	1,9	0	0,0	42	6,2
		B02	1.110	800	81,4	776	471	60,7	169	21,8	21	2,7	59	7,6	3	0,4	53	6,8
228	Winterbach	E04	409	261	67,6	251	97	38,6	93	37,1	10	4,0	14	5,6	1	0,4	36	14,3
		E99	386	258	69,9	256	84	32,8	133	52,0	4	1,6	9	3,5	4	1,6	22	8,6
		B02	392	278	74,5	276	80	29,0	152	55,1	12	4,3	16	5,8	5	1,8	11	4,0

## 9. Ergebnisse der kreisangehörigen Gemeinden (ohne Briefwahl)

Schl. Nr.	Gemeinde	Wahl	Wahl- berech- tigte	Wähler	Wahl- betei- ligung	Gültige Stim- men	von den gültigen Stimmen entfielen auf											
							CDU		SPD		GRÜNE		FDP		PDS		Sonstige	
			Anzahl		%	Anzahl	%	Anz.	%	Anz.	%	Anz.	%	Anz.	%	Anz.	%	
	Zweibrücken-Land, VG																	
201	Althornbach	E04	607	353	65,5	326	63	19,3	130	39,9	21	6,4	59	18,1	7	2,1	46	14,1
		E99	622	406	73,7	396	82	20,7	239	60,4	12	3,0	38	9,6	2	0,5	23	5,8
		B02	608	465	81,9	458	105	22,9	233	50,9	35	7,6	59	12,9	9	2,0	17	3,7
202	Battweiler	E04	623	396	70,2	367	80	21,8	126	34,3	26	7,1	71	19,3	4	1,1	60	16,3
		E99	617	443	77,9	432	90	20,8	251	58,1	9	2,1	39	9,0	2	0,5	41	9,5
		B02	609	487	86,3	471	124	26,3	222	47,1	35	7,4	64	13,6	3	0,6	23	4,9
203	Bechhofen	E04	1.814	1.098	68,6	1.038	494	47,6	322	31,0	56	5,4	34	3,3	15	1,4	117	11,3
		E99	1.830	1.164	75,7	1.130	568	50,3	439	38,8	26	2,3	29	2,6	4	0,4	64	5,7
		B02	1.845	1.351	83,4	1.331	533	40,0	558	41,9	64	4,8	96	7,2	9	0,7	71	5,3
206	Contwig	E04	4.005	1.964	55,2	1.840	980	53,3	385	20,9	100	5,4	119	6,5	24	1,3	232	12,6
		E99	4.047	2.260	63,5	2.192	1.227	56,0	676	30,8	65	3,0	82	3,7	19	0,9	123	5,6
		B02	4.043	2.804	78,5	2.753	1.276	46,3	948	34,4	130	4,7	245	8,9	15	0,5	139	5,0
207	Dellfeld	E04	1.145	661	64,7	610	171	28,0	258	42,3	26	4,3	50	8,2	12	2,0	93	15,2
		E99	1.105	726	74,8	712	207	29,1	425	59,7	19	2,7	16	2,2	2	0,3	43	6,0
		B02	1.133	779	78,7	767	195	25,4	390	50,8	38	5,0	81	10,6	8	1,0	55	7,2
208	Dietrichingen	E04	262	172	74,5	159	58	36,5	39	24,5	6	3,8	31	19,5	2	1,3	23	14,5
		E99	249	181	84,6	173	61	35,3	71	41,0	5	2,9	19	11,0	0	0,0	17	9,8
		B02	269	210	85,0	203	65	32,0	73	36,0	8	3,9	42	20,7	5	2,5	10	4,9
209	Großbundenbach	E04	289	216	83,1	210	83	39,5	84	40,0	11	5,2	7	3,3	3	1,4	22	10,5
		E99	309	212	79,1	207	75	36,2	104	50,2	7	3,4	7	3,4	2	1,0	12	5,8
		B02	289	222	82,2	221	78	35,3	109	49,3	10	4,5	13	5,9	3	1,4	8	3,6
210	Großsteinhausen	E04	489	208	45,2	197	67	34,0	55	27,9	12	6,1	29	14,7	1	0,5	33	16,8
		E99	461	232	53,1	222	96	43,2	82	36,9	11	5,0	19	8,6	0	0,0	14	6,3
		B02	475	329	72,6	321	108	33,6	123	38,3	23	7,2	37	11,5	3	0,9	27	8,4
211	Hornbach, St	E04	1.260	685	65,3	626	137	21,9	209	33,4	40	6,4	129	20,6	15	2,4	96	15,3
		E99	1.287	763	69,2	724	222	30,7	335	46,3	18	2,5	98	13,5	4	0,6	47	6,5
		B02	1.242	817	76,0	798	201	25,2	363	45,5	41	5,1	142	17,8	10	1,3	41	5,1
212	Käshofen	E04	545	332	64,7	301	104	34,6	95	31,6	24	8,0	29	9,6	6	2,0	43	14,3
		E99	547	326	61,5	312	89	28,5	168	53,8	12	3,8	17	5,4	2	0,6	24	7,7
		B02	544	398	79,4	389	96	24,7	204	52,4	28	7,2	43	11,1	2	0,5	16	4,1
213	Kleinbundenbach	E04	358	207	61,1	191	69	36,1	62	32,5	18	9,4	15	7,9	6	3,1	21	11,0
		E99	332	201	63,4	196	67	34,2	100	51,0	5	2,6	11	5,6	4	2,0	9	4,6
		B02	356	258	76,3	254	61	24,0	122	48,0	28	11,0	28	11,0	5	2,0	10	3,9
214	Kleinsteinhausen	E04	624	280	53,1	268	114	42,5	69	25,7	13	4,9	29	10,8	2	0,7	41	15,3
		E99	595	370	69,5	356	161	45,2	151	42,4	11	3,1	13	3,7	2	0,6	18	5,1
		B02	627	458	82,4	449	183	40,8	168	37,4	25	5,6	39	8,7	2	0,4	32	7,1
218	Mauschbach	E04	212	158	81,4	144	37	25,7	61	42,4	11	7,6	14	9,7	1	0,7	20	13,9
		E99	185	146	84,9	138	35	25,4	84	60,9	4	2,9	9	6,5	1	0,7	5	3,6
		B02	203	164	83,7	161	40	24,8	94	58,4	7	4,3	13	8,1	3	1,9	4	2,5
221	Riedelberg	E04	379	247	69,0	227	131	57,7	34	15,0	10	4,4	12	5,3	3	1,3	37	16,3
		E99	357	256	76,2	248	164	66,1	63	25,4	3	1,2	4	1,6	0	0,0	14	5,6
		B02	361	278	82,0	265	142	53,6	82	30,9	5	1,9	15	5,7	5	1,9	16	6,0
223	Rosenkopf	E04	275	173	65,3	158	52	32,9	43	27,2	14	8,9	10	6,3	7	4,4	32	20,3
		E99	277	183	72,9	176	68	38,6	73	41,5	8	4,5	9	5,1	3	1,7	15	8,5
		B02	272	222	88,1	219	73	33,3	86	39,3	16	7,3	24	11,0	5	2,3	15	6,8
226	Walshausen	E04	285	167	62,3	147	34	23,1	53	36,1	11	7,5	15	10,2	6	4,1	28	19,0
		E99	282	155	59,2	149	36	24,2	80	53,7	9	6,0	9	6,0	1	0,7	14	9,4
		B02	288	192	72,2	187	40	21,4	92	49,2	15	8,0	28	15,0	1	0,5	11	5,9
227	Wiesbach	E04	484	283	62,2	245	107	43,7	57	23,3	10	4,1	15	6,1	1	0,4	55	22,4
		E99	478	354	80,6	331	142	42,9	142	42,9	7	2,1	6	1,8	0	0,0	34	10,3
		B02	488	355	78,4	347	120	34,6	147	42,4	18	5,2	29	8,4	1	0,3	32	9,2



## 9. Ergebnisse der kreisangehörigen Gemeinden (ohne Briefwahl)

Schl. Nr.	Gemeinde	Wahl	Wahlberechtigte	Wähler	Wahlbeteiligung	Gültige Stimmen	von den gültigen Stimmen entfielen auf											
							CDU		SPD		GRÜNE		FDP		PDS		Sonstige	
			Anzahl	%	Anzahl	%	Anz.	%	Anz.	%	Anz.	%	Anz.	%	Anz.	%	Anz.	%
235	Trier-Saarburg, Landkreis																	
	Hermeskeil, VG																	
005	Bescheid	E04	310	228	78,1	208	128	61,5	39	18,8	13	6,3	7	3,4	2	1,0	19	9,1
		E99	289	226	82,2	203	116	57,1	69	34,0	8	3,9	3	1,5	0	0,0	7	3,4
		B02	315	234	81,3	225	123	54,7	75	33,3	9	4,0	14	6,2	0	0,0	4	1,8
008	Beuren	E04	793	516	71,2	474	201	42,4	165	34,8	30	6,3	16	3,4	4	0,8	58	12,2
		E99	794	581	77,7	558	258	46,2	237	42,5	17	3,0	11	2,0	2	0,4	33	5,9
		B02	809	609	81,3	590	233	39,5	251	42,5	29	4,9	52	8,8	3	0,5	22	3,7
014	Damflos	E04	584	351	65,4	291	103	35,4	95	32,6	16	5,5	14	4,8	6	2,1	57	19,6
		E99	576	418	78,9	390	146	37,4	203	52,1	17	4,4	3	0,8	1	0,3	20	5,1
		B02	584	429	80,2	421	163	38,7	189	44,9	17	4,0	28	6,7	1	0,2	23	5,5
030	Geisfeld	E04	435	301	73,8	292	203	69,5	48	16,4	9	3,1	8	2,7	0	0,0	24	8,2
		E99	423	320	78,8	307	212	69,1	79	25,7	2	0,7	2	0,7	1	0,3	11	3,6
		B02	425	331	84,2	320	173	54,1	115	35,9	6	1,9	18	5,6	0	0,0	8	2,5
035	Grimburg	E04	426	330	81,9	299	167	55,9	65	21,7	27	9,0	12	4,0	2	0,7	26	8,7
		E99	431	332	80,6	305	192	63,0	84	27,5	8	2,6	4	1,3	1	0,3	16	5,2
		B02	416	320	81,0	307	146	47,6	110	35,8	25	8,1	19	6,2	2	0,7	5	1,6
036	Gusenburg	E04	944	557	61,5	520	283	54,4	96	18,5	47	9,0	32	6,2	2	0,4	60	11,5
		E99	929	605	67,2	579	349	60,3	174	30,1	26	4,5	6	1,0	2	0,3	22	3,8
		B02	922	716	82,4	694	318	45,8	250	36,0	51	7,3	47	6,8	11	1,6	17	2,4
045	Hermeskeil, St	E04	4.606	2.229	55,0	2.069	974	47,1	544	26,3	152	7,3	110	5,3	44	2,1	245	11,8
		E99	4.639	2.586	61,5	2.481	1.298	52,3	942	38,0	97	3,9	48	1,9	13	0,5	83	3,3
		B02	4.613	3.096	74,6	3.026	1.195	39,5	1.316	43,5	165	5,5	213	7,0	41	1,4	96	3,2
047	Hinzert-Pöler	E04	234	189	85,1	176	97	55,1	44	25,0	8	4,5	10	5,7	1	0,6	16	9,1
		E99	248	212	89,5	208	119	57,2	72	34,6	5	2,4	4	1,9	1	0,5	7	3,4
		B02	233	186	86,9	181	79	43,6	69	38,1	13	7,2	14	7,7	2	1,1	4	2,2
092	Naurath	E04	160	125	80,6	114	64	56,1	16	14,0	19	16,7	3	2,6	1	0,9	11	9,6
		E99	140	112	81,8	99	67	67,7	20	20,2	11	11,1	1	1,0	0	0,0	0	0,0
		B02	153	125	83,3	122	52	42,6	42	34,4	17	13,9	9	7,4	1	0,8	1	0,8
093	Neuhütten	E04	710	412	61,9	365	158	43,3	120	32,9	24	6,6	14	3,8	7	1,9	42	11,5
		E99	708	478	71,7	450	178	39,6	219	48,7	19	4,2	4	0,9	5	1,1	25	5,6
		B02	690	503	78,8	484	167	34,5	240	49,6	34	7,0	24	5,0	8	1,7	11	2,3
112	Rascheid	E04	407	260	68,4	240	137	57,1	47	19,6	22	9,2	10	4,2	4	1,7	20	8,3
		E99	392	273	73,0	266	156	58,6	84	31,6	10	3,8	4	1,5	2	0,8	10	3,8
		B02	410	300	78,3	295	137	46,4	104	35,3	26	8,8	17	5,8	4	1,4	7	2,4
114	Reinsfeld	E04	1.902	1.060	63,3	987	430	43,6	347	35,2	73	7,4	33	3,3	19	1,9	85	8,6
		E99	1.824	1.204	74,9	1.157	540	46,7	491	42,4	43	3,7	23	2,0	8	0,7	52	4,5
		B02	1.872	1.345	79,5	1.316	478	36,3	616	46,8	85	6,5	89	6,8	11	0,8	37	2,8
153	Züsch	E04	558	392	75,8	359	136	37,9	142	39,6	19	5,3	12	3,3	2	0,6	48	13,4
		E99	562	426	81,3	416	140	33,7	240	57,7	11	2,6	9	2,2	0	0,0	16	3,8
		B02	559	419	80,1	403	112	27,8	220	54,6	32	7,9	26	6,5	6	1,5	7	1,7
	Kell am See, VG																	
003	Baldringen	E04	203	137	72,1	126	85	67,5	19	15,1	6	4,8	5	4,0	2	1,6	9	7,1
		E99	182	143	83,1	131	81	61,8	29	22,1	4	3,1	6	4,6	1	0,8	10	7,6
		B02	202	163	86,7	155	77	49,7	41	26,5	8	5,2	20	12,9	5	3,2	4	2,6
033	Greimerath	E04	831	576	79,8	524	242	46,2	166	31,7	41	7,8	21	4,0	1	0,2	53	10,1
		E99	837	590	80,5	566	283	50,0	231	40,8	18	3,2	7	1,2	3	0,5	24	4,2
		B02	841	588	83,4	582	204	35,1	284	48,8	32	5,5	41	7,0	4	0,7	17	2,9
040	Heddert	E04	212	151	75,9	138	79	57,2	33	23,9	5	3,6	7	5,1	4	2,9	10	7,2
		E99	203	163	84,5	156	90	57,7	53	34,0	3	1,9	4	2,6	1	0,6	5	3,2
		B02	220	185	87,3	179	85	47,5	56	31,3	4	2,2	29	16,2	0	0,0	5	2,8
043	Hentern	E04	314	220	77,5	205	111	54,1	44	21,5	18	8,8	12	5,9	6	2,9	14	6,8
		E99	297	236	85,8	229	133	58,1	75	32,8	13	5,7	2	0,9	1	0,4	5	2,2
		B02	306	250	88,3	244	128	52,5	68	27,9	16	6,6	20	8,2	4	1,6	8	3,3

## 9. Ergebnisse der kreisangehörigen Gemeinden (ohne Briefwahl)

Schl. Nr.	Gemeinde	Wahl	Wahl- berech- tigte	Wähler	Wahl- betei- ligung	Gültige Stim- men	von den gültigen Stimmen entfielen auf													
							CDU		SPD		GRÜNE		FDP		PDS		Sonstige			
			Anzahl	%	Anzahl	%	Anz.	%	Anz.	%	Anz.	%	Anz.	%	Anz.	%				
058	Kell am See	E04	1.569	989	69,7	913	483	52,9	254	27,8	57	6,2	36	3,9	16	1,8	67	7,3		
		E99	1.504	1.071	77,2	1.031	503	48,8	425	41,2	45	4,4	14	1,4	6	0,6	38	3,7		
		B02	1.570	1.192	83,8	1.169	412	35,2	516	44,1	88	7,5	107	9,2	22	1,9	24	2,1		
072	Lampaden	E04	438	343	86,8	315	188	59,7	54	17,1	27	8,6	9	2,9	6	1,9	31	9,8		
		E99	418	307	79,3	288	201	69,8	51	17,7	12	4,2	10	3,5	1	0,3	13	4,5		
		B02	425	332	84,1	323	162	50,2	95	29,4	29	9,0	22	6,8	4	1,2	11	3,4		
081	Mandern	E04	772	450	65,5	403	203	50,4	123	30,5	18	4,5	13	3,2	8	2,0	38	9,4		
		E99	754	570	78,6	545	294	53,9	209	38,3	17	3,1	6	1,1	2	0,4	17	3,1		
		B02	747	587	84,5	573	216	37,7	281	49,0	31	5,4	20	3,5	10	1,7	15	2,6		
105	Paschel	E04	195	115	66,1	106	53	50,0	24	22,6	11	10,4	3	2,8	1	0,9	14	13,2		
		E99	184	150	90,4	141	81	57,4	46	32,6	7	5,0	2	1,4	3	2,1	2	1,4		
		B02	188	132	80,0	129	48	37,2	51	39,5	11	8,5	16	12,4	0	0,0	3	2,3		
119	Schillingen	E04	1.041	653	69,0	604	288	47,7	200	33,1	33	5,5	32	5,3	5	0,8	46	7,6		
		E99	1.018	693	73,3	666	324	48,6	283	42,5	17	2,6	9	1,4	5	0,8	28	4,2		
		B02	1.032	786	82,0	770	299	38,8	339	44,0	50	6,5	60	7,8	4	0,5	18	2,3		
123	Schömerich	E04	101	70	75,3	61	32	52,5	18	29,5	5	8,2	4	6,6	0	0,0	2	3,3		
		E99	106	86	84,3	80	49	61,3	24	30,0	1	1,3	1	1,3	1	1,3	4	5,0		
		B02	100	84	87,5	81	37	45,7	35	43,2	2	2,5	4	4,9	1	1,2	2	2,5		
140	Vierherrenborn	E04	167	108	72,0	97	67	69,1	9	9,3	3	3,1	5	5,2	1	1,0	12	12,4		
		E99	162	123	80,9	122	87	71,3	24	19,7	2	1,6	1	0,8	0	0,0	8	6,6		
		B02	164	125	85,6	122	73	59,8	35	28,7	11	9,0	2	1,6	0	0,0	1	0,8		
142	Waldweiler	E04	730	462	72,3	404	194	48,0	124	30,7	32	7,9	13	3,2	4	1,0	37	9,2		
		E99	730	503	75,3	456	237	52,0	181	39,7	24	5,3	4	0,9	1	0,2	9	2,0		
		B02	743	595	86,9	578	188	32,5	302	52,2	30	5,2	40	6,9	5	0,9	13	2,2		
152	Zerf	E04	1.229	692	61,1	634	315	49,7	161	25,4	63	9,9	28	4,4	5	0,8	62	9,8		
		E99	1.214	820	71,7	781	377	48,3	309	39,6	48	6,1	15	1,9	2	0,3	30	3,8		
		B02	1.202	891	82,4	861	344	40,0	339	39,4	74	8,6	70	8,1	6	0,7	28	3,3		
	Konz, VG																			
055	Kanzern	E04	453	301	75,4	275	155	56,4	56	20,4	33	12,0	11	4,0	3	1,1	17	6,2		
		E99	446	302	75,3	283	127	44,9	93	32,9	38	13,4	6	2,1	0	0,0	19	6,7		
		B02	451	339	84,1	336	132	39,3	122	36,3	40	11,9	36	10,7	1	0,3	5	1,5		
068	Konz,St	E04	13.304	5.520	46,9	5.320	2.739	51,5	1.162	21,8	594	11,2	301	5,7	61	1,1	463	8,7		
		E99	12.965	5.894	51,6	5.736	3.034	52,9	1.873	32,7	335	5,8	179	3,1	73	1,3	242	4,2		
		B02	13.294	8.717	77,1	8.598	3.252	37,8	3.465	40,3	823	9,6	763	8,9	84	1,0	211	2,5		
095	Nittel	E04	1.439	815	65,0	756	419	55,4	163	21,6	58	7,7	35	4,6	7	0,9	74	9,8		
		E99	1.388	898	73,8	851	445	52,3	291	34,2	42	4,9	29	3,4	3	0,4	41	4,8		
		B02	1.410	988	78,4	970	389	40,1	403	41,5	63	6,5	90	9,3	11	1,1	14	1,4		
096	Oberbillig	E04	688	367	59,0	347	195	56,2	85	24,5	25	7,2	11	3,2	3	0,9	28	8,1		
		E99	708	400	63,8	385	198	51,4	139	36,1	23	6,0	13	3,4	0	0,0	12	3,1		
		B02	687	464	77,5	459	178	38,8	198	43,1	34	7,4	35	7,6	1	0,2	13	2,8		
101	Onsdorf	E04	122	97	86,6	87	47	54,0	27	31,0	2	2,3	6	6,9	0	0,0	5	5,7		
		E99	131	101	84,9	87	56	64,4	29	33,3	2	2,3	0	0,0	0	0,0	0	0,0		
		B02	125	100	83,3	94	46	48,9	40	42,6	1	1,1	5	5,3	0	0,0	2	2,1		
106	Pellingen	E04	803	474	67,4	457	294	64,3	78	17,1	28	6,1	26	5,7	0	0,0	31	6,8		
		E99	755	533	77,2	515	322	62,5	148	28,7	15	2,9	9	1,7	1	0,2	20	3,9		
		B02	761	584	84,5	577	265	45,9	203	35,2	30	5,2	66	11,4	4	0,7	9	1,6		
132	Tawern	E04	1.844	901	54,8	865	483	55,8	214	24,7	69	8,0	43	5,0	4	0,5	52	6,0		
		E99	1.797	1.123	68,3	1.092	592	54,2	382	35,0	50	4,6	24	2,2	12	1,1	32	2,9		
		B02	1.824	1.295	79,8	1.279	494	38,6	561	43,9	96	7,5	93	7,3	11	0,9	24	1,9		
133	Tommels	E04	479	321	75,7	301	140	46,5	116	38,5	19	6,3	6	2,0	1	0,3	19	6,3		
		E99	445	320	76,4	298	147	49,3	132	44,3	9	3,0	2	0,7	2	0,7	6	2,0		
		B02	494	365	81,3	363	135	37,2	186	51,2	20	5,5	16	4,4	0	0,0	6	1,7		
143	Wasserliesch	E04	1.764	872	56,0	835	407	48,7	202	24,2	109	13,1	44	5,3	8	1,0	65	7,8		
		E99	1.654	918	61,7	886	473	53,4	291	32,8	57	6,4	20	2,3	7	0,8	38	4,3		
		B02	1.736	1.179	78,8	1.167	394	33,8	506	43,4	139	11,9	95	8,1	10	0,9	23	2,0		
144	Wawern	E04	464	301	70,8	281	152	54,1	80	28,5	17	6,0	8	2,8	4	1,4	20	7,1		
		E99	459	327	75,2	312	180	57,7	111	35,6	9	2,9	3	1,0	2	0,6	7	2,2		
		B02	447	317	75,1	314	144	45,9	114	36,3	22	7,0	29	9,2	1	0,3	4	1,3		

## 9. Ergebnisse der kreisangehörigen Gemeinden (ohne Briefwahl)

Schl. Nr.	Gemeinde	Wahl	Wahl- berech- tigte	Wähler	Wahl- betei- ligung	Gültige Stim- men	von den gültigen Stimmen entfielen auf											
							CDU		SPD		GRÜNE		FDP		PDS		Sonstige	
							Anzahl	%	Anzahl	%	Anz.	%	Anz.	%	Anz.	%	Anz.	%
146	Wellen	E04	504	299	65,6	290	128	44,1	107	36,9	25	8,6	11	3,8	3	1,0	16	5,5
		E99	491	301	67,2	290	114	39,3	151	52,1	6	2,1	7	2,4	3	1,0	9	3,1
		B02	486	327	74,5	325	104	32,0	162	49,8	27	8,3	29	8,9	2	0,6	1	0,3
148	Wiltingen	E04	1.060	650	69,7	618	294	47,6	175	28,3	73	11,8	22	3,6	13	2,1	41	6,6
		E99	1.065	703	72,2	682	345	50,6	245	35,9	37	5,4	11	1,6	12	1,8	32	4,7
		B02	1.063	769	82,2	748	260	34,8	330	44,1	64	8,6	71	9,5	7	0,9	16	2,1
	Ruwer, VG																	
010	Boneraath	E04	201	140	76,1	134	66	49,3	38	28,4	13	9,7	7	5,2	2	1,5	8	6,0
		E99	198	163	85,3	160	89	55,6	53	33,1	13	8,1	1	0,6	0	0,0	4	2,5
		B02	196	158	89,3	157	62	39,5	76	48,4	8	5,1	11	7,0	0	0,0	0	0,0
021	Farschweiler	E04	567	346	70,8	307	123	40,1	92	30,0	39	12,7	5	1,6	2	0,7	46	15,0
		E99	570	417	81,9	386	151	39,1	183	47,4	21	5,4	3	0,8	6	1,6	22	5,7
		B02	577	457	84,3	445	140	31,5	224	50,3	30	6,7	32	7,2	2	0,4	17	3,8
037	Gusterath	E04	1.484	797	61,4	767	330	43,0	216	28,2	98	12,8	59	7,7	12	1,6	52	6,8
		E99	1.438	894	70,3	870	441	50,7	311	35,7	65	7,5	32	3,7	5	0,6	16	1,8
		B02	1.483	1.092	87,9	1.085	396	36,5	433	39,9	125	11,5	102	9,4	15	1,4	14	1,3
038	Gutweiler	E04	531	287	63,9	273	149	54,6	44	16,1	42	15,4	14	5,1	6	2,2	18	6,6
		E99	539	362	77,2	356	201	56,5	94	26,4	38	10,7	11	3,1	2	0,6	10	2,8
		B02	548	426	90,3	422	163	38,6	143	33,9	58	13,7	42	10,0	3	0,7	13	3,1
044	Herl	E04	192	152	81,7	143	72	50,3	28	19,6	20	14,0	4	2,8	1	0,7	18	12,6
		E99	196	135	73,8	124	62	50,0	47	37,9	5	4,0	6	4,8	1	0,8	3	2,4
		B02	198	146	80,2	144	66	45,8	49	34,0	11	7,6	9	6,3	2	1,4	7	4,9
046	Hinzenburg	E04	119	83	71,6	79	44	55,7	21	26,6	2	2,5	6	7,6	0	0,0	6	7,6
		E99	131	103	81,7	100	62	62,0	34	34,0	1	1,0	1	1,0	1	1,0	1	1,0
		B02	123	101	87,8	97	41	42,3	48	49,5	7	7,2	1	1,0	0	0,0	0	0,0
050	Holzerath	E04	381	241	67,5	229	104	45,4	80	34,9	23	10,0	6	2,6	3	1,3	13	5,7
		E99	330	245	78,0	238	104	43,7	109	45,8	14	5,9	3	1,3	4	1,7	4	1,7
		B02	370	291	87,7	291	97	33,3	143	49,1	23	7,9	22	7,6	3	1,0	3	1,0
056	Kasel	E04	994	562	66,6	544	253	46,5	152	27,9	54	9,9	28	5,1	7	1,3	50	9,2
		E99	994	606	66,7	586	332	56,7	179	30,5	34	5,8	18	3,1	5	0,9	18	3,1
		B02	989	730	85,2	721	307	42,6	258	35,8	79	11,0	54	7,5	7	1,0	16	2,2
070	Korlingen	E04	658	364	61,4	337	158	46,9	66	19,6	46	13,6	27	8,0	7	2,1	33	9,8
		E99	668	483	77,9	470	226	48,1	169	36,0	36	7,7	12	2,6	3	0,6	24	5,1
		B02	647	480	86,3	478	178	37,2	192	40,2	54	11,3	40	8,4	8	1,7	6	1,3
080	Lorscheid	E04	468	277	64,4	252	132	52,4	65	25,8	23	9,1	6	2,4	4	1,6	22	8,7
		E99	441	273	71,7	241	125	51,9	82	34,0	19	7,9	6	2,5	3	1,2	6	2,5
		B02	461	315	75,2	307	123	40,1	130	42,3	24	7,8	22	7,2	3	1,0	5	1,6
085	Mertesdorf	E04	1.336	698	61,3	669	359	53,7	178	26,6	66	9,9	23	3,4	3	0,4	40	6,0
		E99	1.333	812	71,9	790	412	52,2	266	33,7	56	7,1	10	1,3	8	1,0	38	4,8
		B02	1.327	943	86,4	931	342	36,7	364	39,1	108	11,6	87	9,3	10	1,1	20	2,1
090	Morscheid	E04	647	418	71,3	392	224	57,1	79	20,2	30	7,7	20	5,1	0	0,0	39	9,9
		E99	610	456	80,3	441	269	61,0	136	30,8	12	2,7	7	1,6	1	0,2	16	3,6
		B02	619	501	88,0	492	219	44,5	200	40,7	34	6,9	30	6,1	0	0,0	9	1,8
100	Ollmuth	E04	126	92	74,8	86	63	73,3	8	9,3	8	9,3	6	7,0	0	0,0	1	1,2
		E99	122	102	89,5	96	57	59,4	21	21,9	13	13,5	2	2,1	0	0,0	3	3,1
		B02	126	101	85,6	100	50	50,0	32	32,0	9	9,0	7	7,0	1	1,0	1	1,0
103	Osburg	E04	1.680	830	53,4	766	311	40,6	230	30,0	86	11,2	42	5,5	10	1,3	87	11,4
		E99	1.373	864	66,8	818	374	45,7	357	43,6	37	4,5	14	1,7	8	1,0	28	3,4
		B02	1.573	1.178	82,3	1.159	405	34,9	519	44,8	95	8,2	93	8,0	13	1,1	34	2,9
107	Pluwig	E04	937	485	58,7	464	275	59,3	81	17,5	58	12,5	23	5,0	3	0,6	24	5,2
		E99	912	585	69,6	572	360	62,9	150	26,2	35	6,1	13	2,3	1	0,2	13	2,3
		B02	907	687	85,4	674	290	43,0	241	35,8	81	12,0	55	8,2	2	0,3	5	0,7
116	Riveris	E04	297	189	66,1	176	60	34,1	59	33,5	19	10,8	4	2,3	5	2,8	29	16,5
		E99	265	207	83,5	199	89	44,7	87	43,7	11	5,5	5	2,5	0	0,0	7	3,5
		B02	294	239	88,2	236	74	31,4	117	49,6	13	5,5	15	6,4	3	1,3	14	5,9
124	Schöndorf	E04	646	387	67,0	369	216	58,5	80	21,7	36	9,8	16	4,3	4	1,1	17	4,6
		E99	595	438	77,9	422	255	60,4	138	32,7	17	4,0	4	0,9	1	0,2	7	1,7
		B02	620	472	84,1	466	183	39,3	200	42,9	32	6,9	38	8,2	3	0,6	10	2,1

## 9. Ergebnisse der kreisangehörigen Gemeinden (ohne Briefwahl)

Schl. Nr.	Gemeinde	Wahl	Wahl- berech- tigte	Wähler	Wahl- betei- ligung	Gültige Stim- men	von den gültigen Stimmen entfielen auf											
			CDU		SPD		GRÜNE		FDP		PDS		Sonstige					
			Anzahl	%	Anzahl	%	Anz.	%	Anz.	%	Anz.	%	Anz.	%	Anz.	%		
129	Sommerau	E04	58	42	84,0	37	19	51,4	10	27,0	3	8,1	1	2,7	0	0,0	4	10,8
		E99	51	35	70,0	33	17	51,5	13	39,4	0	0,0	2	6,1	0	0,0	1	3,0
		B02	52	42	87,5	42	15	35,7	14	33,3	5	11,9	6	14,3	0	0,0	2	4,8
135	Thomm	E04	791	476	63,9	451	238	52,8	134	29,7	32	7,1	21	4,7	0	0,0	26	5,8
		E99	771	514	70,2	499	230	46,1	225	45,1	12	2,4	6	1,2	3	0,6	23	4,6
		B02	781	607	83,6	595	252	42,4	261	43,9	30	5,0	35	5,9	2	0,3	15	2,5
141	Waldrach	E04	1.683	909	61,9	857	470	54,8	203	23,7	71	8,3	44	5,1	7	0,8	62	7,2
		E99	1.647	995	65,5	959	575	60,0	298	31,1	39	4,1	20	2,1	7	0,7	20	2,1
		B02	1.665	1.188	81,0	1.170	531	45,4	445	38,0	75	6,4	88	7,5	6	0,5	25	2,1
Saarburg, VG																		
002	Ayl	E04	1.077	565	58,0	536	319	59,5	102	19,0	51	9,5	33	6,2	2	0,4	29	5,4
		E99	963	617	70,3	590	365	61,9	172	29,2	24	4,1	10	1,7	2	0,3	17	2,9
		B02	1.031	759	82,1	744	316	42,5	289	38,8	65	8,7	56	7,5	3	0,4	15	2,0
025	Fisch	E04	234	165	76,7	150	98	65,3	23	15,3	10	6,7	6	4,0	2	1,3	11	7,3
		E99	223	153	74,3	140	89	63,6	36	25,7	4	2,9	2	1,4	1	0,7	8	5,7
		B02	234	178	82,4	173	82	47,4	55	31,8	9	5,2	22	12,7	2	1,2	3	1,7
028	Freudenburg	E04	1.209	570	52,7	538	207	38,5	217	40,3	42	7,8	21	3,9	6	1,1	45	8,4
		E99	1.211	770	71,6	741	295	39,8	372	50,2	24	3,2	13	1,8	3	0,4	34	4,6
		B02	1.191	853	78,9	833	232	27,9	473	56,8	51	6,1	49	5,9	6	0,7	22	2,6
052	Irsch	E04	1.214	798	73,5	752	446	59,3	154	20,5	50	6,6	33	4,4	4	0,5	65	8,6
		E99	1.186	772	76,0	744	435	58,5	215	28,9	32	4,3	18	2,4	1	0,1	43	5,8
		B02	1.227	963	85,1	946	422	44,6	370	39,1	47	5,0	82	8,7	6	0,6	19	2,0
057	Kastel-Staad	E04	310	195	67,9	183	94	51,4	61	33,3	9	4,9	9	4,9	1	0,5	9	4,9
		E99	319	222	82,2	219	98	44,7	115	52,5	0	0,0	0	0,0	0	0,0	6	2,7
		B02	310	235	84,5	228	88	38,6	120	52,6	6	2,6	12	5,3	0	0,0	2	0,9
062	Kirf	E04	598	360	76,4	327	219	67,0	59	18,0	20	6,1	16	4,9	0	0,0	13	4,0
		E99	614	423	85,1	399	255	63,9	118	29,6	9	2,3	10	2,5	0	0,0	7	1,8
		B02	609	443	85,0	432	235	54,4	145	33,6	16	3,7	31	7,2	0	0,0	5	1,2
082	Mannebach	E04	249	179	87,7	155	72	46,5	39	25,2	19	12,3	6	3,9	0	0,0	19	12,3
		E99	220	171	89,1	160	84	52,5	54	33,8	14	8,8	5	3,1	0	0,0	3	1,9
		B02	238	178	79,1	176	73	41,5	80	45,5	11	6,3	7	4,0	2	1,1	3	1,7
154	Merzkirchen	E04	494	325	78,9	302	212	70,2	54	17,9	6	2,0	9	3,0	3	1,0	18	6,0
		E99	481	366	88,6	350	235	67,1	86	24,6	7	2,0	11	3,1	1	0,3	10	2,9
		B02	491	376	86,2	362	223	61,6	96	26,5	7	1,9	31	8,6	1	0,3	4	1,1
098	Ockfen	E04	525	317	67,7	295	179	60,7	49	16,6	21	7,1	13	4,4	1	0,3	32	10,8
		E99	511	338	74,9	320	173	54,1	106	33,1	15	4,7	7	2,2	3	0,9	16	5,0
		B02	516	411	84,7	404	172	42,6	153	37,9	22	5,4	43	10,6	4	1,0	10	2,5
104	Palzem	E04	965	687	78,8	629	338	53,7	162	25,8	42	6,7	26	4,1	7	1,1	54	8,6
		E99	939	692	84,1	653	347	53,1	231	35,4	24	3,7	22	3,4	4	0,6	25	3,8
		B02	984	786	87,1	763	323	42,3	292	38,3	39	5,1	84	11,0	7	0,9	18	2,4
118	Saarburg,St	E04	4.847	2.074	51,8	1.952	1.048	53,7	408	20,9	225	11,5	104	5,3	13	0,7	154	7,9
		E99	4.724	2.102	55,3	2.018	1.067	52,9	653	32,4	122	6,0	72	3,6	13	0,6	91	4,5
		B02	4.783	2.935	74,5	2.891	1.234	42,7	1.085	37,5	260	9,0	245	8,5	18	0,6	49	1,7
122	Schoden	E04	554	320	64,6	300	177	59,0	61	20,3	27	9,0	6	2,0	3	1,0	26	8,7
		E99	472	327	77,7	316	196	62,0	92	29,1	19	6,0	4	1,3	0	0,0	5	1,6
		B02	535	400	85,8	392	146	37,2	165	42,1	32	8,2	34	8,7	2	0,5	13	3,3
126	Serrig	E04	1.194	597	58,6	565	254	45,0	173	30,6	49	8,7	33	5,8	5	0,9	51	9,0
		E99	1.140	656	67,0	623	302	48,5	251	40,3	27	4,3	23	3,7	4	0,6	16	2,6
		B02	1.184	768	76,9	758	259	34,2	376	49,6	55	7,3	50	6,6	3	0,4	15	2,0
131	Taben-Rodt	E04	663	267	44,6	234	120	51,3	73	31,2	17	7,3	4	1,7	3	1,3	17	7,3
		E99	686	419	70,5	391	177	45,3	183	46,8	7	1,8	1	0,3	0	0,0	23	5,9
		B02	649	430	76,6	421	145	34,4	220	52,3	21	5,0	26	6,2	2	0,5	7	1,7
136	Trassem	E04	842	398	62,4	374	203	54,3	91	24,3	30	8,0	16	4,3	2	0,5	32	8,6
		E99	796	409	72,6	394	190	48,2	156	39,6	14	3,6	7	1,8	3	0,8	24	6,1
		B02	840	533	77,1	521	231	44,3	210	40,3	29	5,6	35	6,7	6	1,2	10	1,9
149	Wincheringen	E04	1.117	633	61,0	598	331	55,4	144	24,1	45	7,5	32	5,4	0	0,0	46	7,7
		E99	1.095	657	63,1	624	367	58,8	206	33,0	15	2,4	9	1,4	1	0,2	26	4,2
		B02	1.098	822	81,1	798	296	37,1	362	45,4	45	5,6	74	9,3	2	0,3	19	2,4

## 9. Ergebnisse der kreisangehörigen Gemeinden (ohne Briefwahl)

Schl. Nr.	Gemeinde	Wahl	Wahlberechtigte	Wähler	Wahlbeteiligung	Gültige Stimmen	von den gültigen Stimmen entfielen auf											
							CDU		SPD		GRÜNE		FDP		PDS		Sonstige	
			Anzahl	%	Anzahl	%	Anz.	%	Anz.	%	Anz.	%	Anz.	%	Anz.	%	Anz.	%
	Schweich a.d.R.Weinstr., VG																	
004	Bekond	E04	618	338	57,5	315	172	54,6	59	18,7	34	10,8	11	3,5	4	1,3	35	11,1
		E99	578	405	74,7	388	219	56,4	125	32,2	19	4,9	9	2,3	2	0,5	14	3,6
		B02	605	443	83,3	433	182	42,0	162	37,4	31	7,2	35	8,1	6	1,4	17	3,9
015	Detzem	E04	442	328	77,7	301	204	67,8	50	16,6	12	4,0	16	5,3	2	0,7	17	5,6
		E99	429	341	84,6	317	234	73,8	57	18,0	8	2,5	6	1,9	3	0,9	9	2,8
		B02	436	361	87,2	347	190	54,8	96	27,7	12	3,5	34	9,8	5	1,4	10	2,9
019	Ensch	E04	381	249	69,2	221	116	52,5	48	21,7	8	3,6	21	9,5	4	1,8	24	10,9
		E99	369	274	85,4	248	127	51,2	93	37,5	8	3,2	8	3,2	2	0,8	10	4,0
		B02	381	301	84,6	287	128	44,6	97	33,8	8	2,8	34	11,8	6	2,1	14	4,9
022	Fell	E04	1.885	1.159	66,8	1.087	555	51,1	291	26,8	70	6,4	63	5,8	11	1,0	97	8,9
		E99	1.861	1.189	68,6	1.151	569	49,4	459	39,9	35	3,0	32	2,8	3	0,3	53	4,6
		B02	1.868	1.400	82,7	1.358	531	39,1	575	42,3	99	7,3	107	7,9	6	0,4	40	2,9
026	Föhren	E04	2.097	1.141	61,0	1.083	441	40,7	374	34,5	98	9,0	47	4,3	17	1,6	106	9,8
		E99	1.985	1.284	73,9	1.254	562	44,8	530	42,3	58	4,6	20	1,6	11	0,9	73	5,8
		B02	2.062	1.475	83,2	1.445	490	33,9	657	45,5	110	7,6	116	8,0	17	1,2	55	3,8
060	Kenn	E04	2.041	1.008	55,9	964	492	51,0	265	27,5	84	8,7	59	6,1	6	0,6	58	6,0
		E99	1.981	1.180	67,2	1.139	546	47,9	440	38,6	57	5,0	38	3,3	1	0,1	57	5,0
		B02	2.030	1.369	80,5	1.350	534	39,6	533	39,5	96	7,1	146	10,8	7	0,5	34	2,5
063	Klüsserath	E04	889	612	72,6	541	350	64,7	72	13,3	18	3,3	45	8,3	6	1,1	50	9,2
		E99	870	632	78,9	594	395	66,5	137	23,1	10	1,7	19	3,2	3	0,5	30	5,1
		B02	881	677	81,8	658	349	53,0	182	27,7	29	4,4	66	10,0	3	0,5	29	4,4
067	Köwerich	E04	275	202	79,8	182	119	65,4	27	14,8	9	4,9	11	6,0	5	2,7	11	6,0
		E99	272	204	81,9	193	132	68,4	35	18,1	7	3,6	5	2,6	2	1,0	12	6,2
		B02	278	220	87,0	213	101	47,4	60	28,2	13	6,1	30	14,1	3	1,4	6	2,8
074	Leiwen	E04	1.228	795	72,6	727	477	65,6	118	16,2	24	3,3	44	6,1	7	1,0	57	7,8
		E99	1.228	822	73,9	774	495	64,0	198	25,6	24	3,1	26	3,4	1	0,1	30	3,9
		B02	1.232	982	87,9	962	551	57,3	255	26,5	38	4,0	101	10,5	2	0,2	15	1,6
077	Longen	E04	77	37	50,0	32	17	53,1	12	37,5	0	0,0	3	9,4	0	0,0	0	0,0
		E99	69	59	85,5	51	29	56,9	15	29,4	0	0,0	3	5,9	2	3,9	2	3,9
		B02	69	50	74,6	49	27	55,1	18	36,7	1	2,0	1	2,0	2	4,1	0	0,0
078	Longuich	E04	978	571	66,1	546	314	57,5	127	23,3	35	6,4	29	5,3	2	0,4	39	7,1
		E99	927	650	76,4	622	360	57,9	198	31,8	26	4,2	15	2,4	0	0,0	23	3,7
		B02	978	730	83,9	718	337	46,9	269	37,5	37	5,2	56	7,8	1	0,1	18	2,5
083	Mehring	E04	1.746	802	60,4	745	464	62,3	158	21,2	30	4,0	49	6,6	3	0,4	41	5,5
		E99	1.719	799	67,4	735	433	58,9	213	29,0	24	3,3	34	4,6	5	0,7	26	3,5
		B02	1.737	1.156	80,7	1.131	520	46,0	394	34,8	62	5,5	129	11,4	4	0,4	22	1,9
091	Naurath	E04	294	169	58,9	160	96	60,0	23	14,4	15	9,4	8	5,0	4	2,5	14	8,8
		E99	271	191	71,8	187	115	61,5	52	27,8	8	4,3	4	2,1	0	0,0	8	4,3
		B02	281	206	80,5	204	97	47,5	72	35,3	17	8,3	11	5,4	2	1,0	5	2,5
108	Pölich	E04	310	215	80,5	199	126	63,3	33	16,6	9	4,5	9	4,5	1	0,5	21	10,6
		E99	279	225	83,6	209	155	74,2	41	19,6	5	2,4	5	2,4	1	0,5	2	1,0
		B02	277	226	90,4	218	125	57,3	56	25,7	14	6,4	16	7,3	1	0,5	6	2,8
115	Riol	E04	878	520	68,1	489	303	62,0	116	23,7	26	5,3	20	4,1	4	0,8	20	4,1
		E99	829	574	76,8	557	350	62,8	142	25,5	13	2,3	17	3,1	8	1,4	27	4,8
		B02	874	629	85,8	623	294	47,2	241	38,7	34	5,5	39	6,3	5	0,8	10	1,6
120	Schleich	E04	170	118	79,7	113	76	67,3	20	17,7	0	0,0	11	9,7	0	0,0	6	5,3
		E99	172	130	85,0	121	81	66,9	28	23,1	1	0,8	7	5,8	0	0,0	4	3,3
		B02	178	133	84,7	133	77	57,9	34	25,6	3	2,3	17	12,8	0	0,0	2	1,5
125	Schweich, St	E04	5.086	2.163	50,3	2.041	1.048	51,3	511	25,0	221	10,8	121	5,9	12	0,6	128	6,3
		E99	4.835	2.349	59,9	2.268	1.185	52,2	814	35,9	126	5,6	58	2,6	13	0,6	72	3,2
		B02	5.036	3.365	79,2	3.313	1.290	38,9	1.319	39,8	300	9,1	308	9,3	26	0,8	70	2,1
134	Thörnich	E04	149	106	74,1	88	45	51,1	21	23,9	5	5,7	7	8,0	0	0,0	10	11,4
		E99	134	100	79,4	92	59	64,1	24	26,1	1	1,1	4	4,3	0	0,0	4	4,3
		B02	144	111	79,3	108	49	45,4	27	25,0	7	6,5	21	19,4	0	0,0	4	3,7

## 9. Ergebnisse der kreisangehörigen Gemeinden (ohne Briefwahl)

Schl. Nr.	Gemeinde	Wahl	Wahl- berech- tigte	Wähler	Wahl- betei- ligung	Gültige Stim- men	von den gültigen Stimmen entfielen auf											
							CDU		SPD		GRÜNE		FDP		PDS		Sonstige	
			Anzahl	%	Anzahl	%	Anz.	%	Anz.	%	Anz.	%	Anz.	%	Anz.	%		
001	Aach	E04	871	432	53,7	417	223	53,5	90	21,6	53	12,7	13	3,1	4	1,0	34	8,2
		E99	847	486	63,3	477	266	55,8	146	30,6	29	6,1	8	1,7	6	1,3	22	4,6
		B02	846	579	79,6	573	212	37,0	249	43,5	46	8,0	45	7,9	6	1,0	15	2,6
027	Franzenheim	E04	286	160	68,1	139	80	57,6	28	20,1	11	7,9	7	5,0	1	0,7	12	8,6
		E99	288	215	80,8	201	102	50,7	77	38,3	9	4,5	2	1,0	1	0,5	10	5,0
		B02	290	217	80,7	210	92	43,8	87	41,4	12	5,7	12	5,7	0	0,0	7	3,3
048	Hockweiler	E04	149	101	77,7	98	48	49,0	19	19,4	22	22,4	3	3,1	0	0,0	6	6,1
		E99	117	95	86,4	93	60	64,5	19	20,4	10	10,8	0	0,0	0	0,0	4	4,3
		B02	131	102	87,2	100	42	42,0	33	33,0	11	11,0	11	11,0	2	2,0	1	1,0
051	Igel	E04	1.595	833	58,5	803	376	46,8	192	23,9	101	12,6	49	6,1	11	1,4	74	9,2
		E99	1.621	901	61,9	867	469	54,1	284	32,8	57	6,6	26	3,0	4	0,5	27	3,1
		B02	1.597	1.120	80,1	1.111	428	38,5	437	39,3	107	9,6	101	9,1	8	0,7	30	2,7
069	Kordel	E04	1.781	995	64,8	916	389	42,5	299	32,6	77	8,4	59	6,4	5	0,5	87	9,5
		E99	1.809	1.169	73,6	1.124	480	42,7	510	45,4	55	4,9	27	2,4	11	1,0	41	3,6
		B02	1.768	1.197	78,4	1.173	395	33,7	550	46,9	100	8,5	81	6,9	12	1,0	35	3,0
073	Langsur	E04	1.236	678	58,9	630	346	54,9	147	23,3	46	7,3	34	5,4	1	0,2	56	8,9
		E99	1.216	801	73,2	748	399	53,3	265	35,4	28	3,7	22	2,9	9	1,2	25	3,3
		B02	1.219	904	80,8	884	346	39,1	366	41,4	52	5,9	88	10,0	7	0,8	25	2,8
094	Newel	E04	2.124	1.094	55,1	1.030	506	49,1	269	26,1	105	10,2	43	4,2	8	0,8	99	9,6
		E99	1.974	1.084	59,7	1.049	472	45,0	445	42,4	63	6,0	21	2,0	6	0,6	42	4,0
		B02	2.087	1.464	77,8	1.436	498	34,7	637	44,4	138	9,6	128	8,9	6	0,4	29	2,0
111	Ralingen	E04	1.566	995	71,9	930	524	56,3	188	20,2	100	10,8	52	5,6	8	0,9	58	6,2
		E99	1.523	928	74,0	902	506	56,1	269	29,8	63	7,0	20	2,2	2	0,2	42	4,7
		B02	1.558	1.132	81,0	1.117	507	45,4	379	33,9	99	8,9	103	9,2	8	0,7	21	1,9
137	Trierweiler	E04	2.638	1.472	63,2	1.425	657	46,1	361	25,3	234	16,4	56	3,9	18	1,3	99	6,9
		E99	2.595	1.423	60,5	1.375	692	50,3	488	35,5	122	8,9	22	1,6	5	0,4	46	3,3
		B02	2.637	1.801	78,5	1.776	656	36,9	703	39,6	213	12,0	149	8,4	18	1,0	37	2,1
501	Welschbillig	E04	1.973	1.062	58,7	994	521	52,4	212	21,3	100	10,1	57	5,7	12	1,2	92	9,3
		E99	1.918	1.169	69,2	1.114	651	58,4	342	30,7	47	4,2	21	1,9	9	0,8	44	3,9
		B02	1.947	1.357	77,8	1.325	532	40,2	529	39,9	131	9,9	97	7,3	12	0,9	24	1,8
151	Zemmer	E04	2.351	1.304	61,5	1.185	569	48,0	396	33,4	68	5,7	51	4,3	14	1,2	87	7,3
		E99	2.345	1.425	67,0	1.334	644	48,3	580	43,5	51	3,8	15	1,1	7	0,5	37	2,8
		B02	2.339	1.585	74,8	1.562	541	34,6	753	48,2	85	5,4	155	9,9	1	0,1	27	1,7
143	Westerwaldkreis																	
206	Bad Marienberg, St	E04	4.473	1.708	45,2	1.650	657	39,8	621	37,6	125	7,6	81	4,9	24	1,5	142	8,6
		E99	4.442	2.010	53,8	1.965	770	39,2	914	46,5	89	4,5	85	4,3	24	1,2	83	4,2
		B02	4.439	2.570	68,4	2.510	927	36,9	1.125	44,8	156	6,2	200	8,0	26	1,0	76	3,0
211	Bölsberg	E04	227	133	67,2	115	41	35,7	51	44,3	5	4,3	3	2,6	3	2,6	12	10,4
		E99	223	144	78,7	136	38	27,9	82	60,3	3	2,2	3	2,2	2	1,5	8	5,9
		B02	227	137	74,1	136	30	22,1	82	60,3	10	7,4	10	7,4	1	0,7	3	2,2
216	Dreisbach	E04	468	225	53,4	213	124	58,2	45	21,1	10	4,7	18	8,5	5	2,3	11	5,2
		E99	446	283	67,5	273	147	53,8	104	38,1	7	2,6	3	1,1	1	0,4	11	4,0
		B02	459	329	78,5	318	149	46,9	116	36,5	18	5,7	20	6,3	0	0,0	15	4,7
222	Fehl-Ritzhausen	E04	646	310	53,1	292	69	23,6	151	51,7	20	6,8	17	5,8	6	2,1	29	9,9
		E99	627	343	59,9	333	85	25,5	207	62,2	14	4,2	15	4,5	6	1,8	6	1,8
		B02	643	432	76,9	426	105	24,6	234	54,9	32	7,5	34	8,0	7	1,6	14	3,3
227	Großseifen	E04	433	212	57,1	193	54	28,0	82	42,5	14	7,3	8	4,1	9	4,7	26	13,5
		E99	426	242	63,0	233	62	26,6	142	60,9	14	6,0	6	2,6	2	0,9	7	3,0
		B02	419	297	79,0	289	76	26,3	158	54,7	19	6,6	25	8,7	2	0,7	9	3,1
231	Hahn bei Marienberg	E04	369	218	63,4	207	139	67,1	40	19,3	8	3,9	8	3,9	2	1,0	10	4,8
		E99	335	223	72,9	219	137	62,6	62	28,3	8	3,7	1	0,5	5	2,3	6	2,7
		B02	380	278	80,1	275	150	54,5	87	31,6	9	3,3	16	5,8	5	1,8	8	2,9

## 9. Ergebnisse der kreisangehörigen Gemeinden (ohne Briefwahl)

Schl. Nr.	Gemeinde	Wahl	Wahl- berech- tigte	Wähler	Wahl- betei- ligung	Gültige Stim- men	von den gültigen Stimmen entfielen auf											
							CDU		SPD		GRÜNE		FDP		PDS		Sonstige	
			Anzahl	%	Anzahl	%	Anz.	%	Anz.	%	Anz.	%	Anz.	%	Anz.	%		
234	Hardt	E04	336	167	57,8	149	50	33,6	59	39,6	12	8,1	12	8,1	1	0,7	15	10,1
		E99	334	206	70,1	202	66	32,7	110	54,5	13	6,4	10	5,0	1	0,5	2	1,0
		B02	331	245	81,9	243	64	26,3	140	57,6	14	5,8	23	9,5	1	0,4	1	0,4
243	Hof	E04	1.060	436	42,7	409	206	50,4	124	30,3	17	4,2	33	8,1	2	0,5	27	6,6
		E99	1.023	463	48,0	441	201	45,6	184	41,7	9	2,0	20	4,5	3	0,7	24	5,4
		B02	1.047	687	69,8	677	273	40,3	280	41,4	23	3,4	62	9,2	10	1,5	29	4,3
248	Kirburg	E04	466	193	44,4	189	63	33,3	71	37,6	7	3,7	19	10,1	1	0,5	28	14,8
		E99	452	232	54,0	228	87	38,2	105	46,1	4	1,8	14	6,1	3	1,3	15	6,6
		B02	466	314	72,5	310	104	33,5	146	47,1	16	5,2	26	8,4	4	1,3	14	4,5
253	Langenbach bei Kirburg	E04	853	314	42,2	297	104	35,0	134	45,1	8	2,7	10	3,4	5	1,7	36	12,1
		E99	798	358	48,1	346	122	35,3	192	55,5	4	1,2	6	1,7	3	0,9	19	5,5
		B02	832	460	64,8	454	125	27,5	240	52,9	25	5,5	37	8,1	6	1,3	21	4,6
255	Lautzenbrücken	E04	298	126	45,7	118	52	44,1	33	28,0	9	7,6	14	11,9	1	0,8	9	7,6
		E99	302	176	67,7	165	69	41,8	64	38,8	6	3,6	5	3,0	1	0,6	20	12,1
		B02	314	193	65,9	192	78	40,6	72	37,5	5	2,6	20	10,4	4	2,1	13	6,8
264	Mörlen	E04	447	214	61,7	199	81	40,7	70	35,2	12	6,0	14	7,0	0	0,0	22	11,1
		E99	422	276	73,4	271	99	36,5	126	46,5	5	1,8	15	5,5	3	1,1	23	8,5
		B02	454	339	83,9	333	133	39,9	127	38,1	18	5,4	36	10,8	1	0,3	18	5,4
270	Neunkhausen	E04	843	381	47,6	343	114	33,2	125	36,4	18	5,2	15	4,4	12	3,5	59	17,2
		E99	799	446	59,3	430	128	29,8	240	55,8	9	2,1	13	3,0	4	0,9	36	8,4
		B02	808	535	71,8	522	147	28,2	242	46,4	38	7,3	52	10,0	15	2,9	28	5,4
277	Nisterau	E04	717	403	58,8	375	148	39,5	126	33,6	37	9,9	20	5,3	4	1,1	40	10,7
		E99	687	387	59,3	368	140	38,0	176	47,8	14	3,8	10	2,7	4	1,1	24	6,5
		B02	713	500	77,3	500	192	38,4	211	42,2	28	5,6	48	9,6	4	0,8	17	3,4
279	Nistertal	E04	1.019	448	59,4	425	220	51,8	112	26,4	21	4,9	40	9,4	2	0,5	30	7,1
		E99	1.015	521	70,0	501	217	43,3	184	36,7	21	4,2	55	11,0	2	0,4	22	4,4
		B02	1.020	656	78,0	644	264	41,0	254	39,4	31	4,8	87	13,5	2	0,3	6	0,9
280	Norken	E04	823	309	43,9	276	139	50,4	77	27,9	20	7,2	9	3,3	3	1,1	28	10,1
		E99	784	407	55,7	387	199	51,4	140	36,2	9	2,3	8	2,1	3	0,8	28	7,2
		B02	816	547	73,1	539	214	39,7	232	43,0	17	3,2	46	8,5	4	0,7	26	4,8
297	Stockhausen-Illfurth	E04	353	159	49,1	148	45	30,4	59	39,9	12	8,1	10	6,8	0	0,0	22	14,9
		E99	359	188	55,6	186	41	22,0	114	61,3	9	4,8	9	4,8	0	0,0	13	7,0
		B02	346	232	74,6	225	55	24,4	131	58,2	13	5,8	18	8,0	0	0,0	8	3,6
300	Unnau	E04	1.503	687	51,4	649	229	35,3	251	38,7	37	5,7	57	8,8	5	0,8	70	10,8
		E99	1.433	788	61,1	770	289	37,5	375	48,7	34	4,4	38	4,9	11	1,4	23	3,0
		B02	1.491	1.015	76,8	1.000	318	31,8	470	47,0	55	5,5	100	10,0	3	0,3	54	5,4
Hachenburg, VG																		
202	Alpenrod	E04	1.232	610	59,3	567	193	34,0	224	39,5	35	6,2	40	7,1	7	1,2	68	12,0
		E99	1.169	596	68,2	586	215	36,7	289	49,3	19	3,2	32	5,5	5	0,9	26	4,4
		B02	1.217	843	79,8	823	241	29,3	408	49,6	51	6,2	87	10,6	4	0,5	32	3,9
204	Astert	E04	198	125	75,3	119	74	62,2	24	20,2	15	12,6	1	0,8	1	0,8	4	3,4
		E99	193	134	78,8	124	71	57,3	44	35,5	8	6,5	1	0,8	0	0,0	0	0,0
		B02	192	124	74,7	122	64	52,5	43	35,2	6	4,9	7	5,7	0	0,0	2	1,6
205	Atzelgift	E04	485	322	73,5	314	199	63,4	55	17,5	11	3,5	16	5,1	8	2,5	25	8,0
		E99	489	299	67,6	292	197	67,5	79	27,1	1	0,3	8	2,7	0	0,0	7	2,4
		B02	503	372	82,3	370	213	57,6	113	30,5	10	2,7	27	7,3	2	0,5	5	1,4
212	Borod	E04	420	242	61,6	223	87	39,0	92	41,3	11	4,9	12	5,4	1	0,4	20	9,0
		E99	384	278	78,8	268	101	37,7	146	54,5	6	2,2	7	2,6	0	0,0	8	3,0
		B02	401	280	78,7	277	82	29,6	144	52,0	17	6,1	17	6,1	4	1,4	13	4,7
215	Dreifelden	E04	242	122	53,5	116	44	37,9	42	36,2	11	9,5	6	5,2	0	0,0	13	11,2
		E99	240	142	63,7	139	46	33,1	75	54,0	8	5,8	4	2,9	0	0,0	6	4,3
		B02	248	161	70,0	160	43	26,9	77	48,1	13	8,1	23	14,4	2	1,3	2	1,3
223	Gehlert	E04	475	262	66,8	254	90	35,4	93	36,6	20	7,9	25	9,8	1	0,4	25	9,8
		E99	463	279	69,6	273	104	38,1	116	42,5	13	4,8	23	8,4	0	0,0	17	6,2
		B02	453	356	88,8	354	117	33,1	161	45,5	33	9,3	33	9,3	4	1,1	6	1,7
225	Giesenhausen	E04	277	141	57,1	129	38	29,5	66	51,2	13	10,1	3	2,3	0	0,0	9	7,0
		E99	269	165	66,3	160	32	20,0	93	58,1	14	8,8	11	6,9	0	0,0	10	6,3
		B02	269	185	77,7	181	35	19,3	113	62,4	9	5,0	18	9,9	1	0,6	5	2,8

## 9. Ergebnisse der kreisangehörigen Gemeinden (ohne Briefwahl)

Schl. Nr.	Gemeinde	Wahl	Wahlberechtigte	Wähler	Wahlbeteiligung	Gültige Stimmen	von den gültigen Stimmen entfielen auf											
							CDU		SPD		GRÜNE		FDP		PDS		Sonstige	
			Anzahl		%	Anzahl		%	Anz.	%	Anz.	%	Anz.	%	Anz.	%	Anz.	%
229	Hachenburg,St	E04	4.448	1.814	50,1	1.759	736	41,8	497	28,3	197	11,2	135	7,7	37	2,1	157	8,9
		E99	4.208	2.020	58,9	1.982	930	46,9	764	38,5	113	5,7	98	4,9	18	0,9	59	3,0
		B02	4.424	2.736	75,4	2.706	1.072	39,6	1.006	37,2	247	9,1	295	10,9	22	0,8	64	2,4
235	Hattert	E04	1.373	765	66,8	714	294	41,2	273	38,2	61	8,5	26	3,6	10	1,4	50	7,0
		E99	1.373	773	74,0	754	303	40,2	356	47,2	44	5,8	13	1,7	5	0,7	33	4,4
		B02	1.371	948	80,0	940	326	34,7	445	47,3	87	9,3	52	5,5	8	0,9	22	2,3
236	Heimbörn	E04	232	152	69,7	143	40	28,0	65	45,5	18	12,6	6	4,2	3	2,1	11	7,7
		E99	224	154	73,3	152	40	26,3	86	56,6	8	5,3	9	5,9	3	2,0	6	3,9
		B02	221	172	86,0	172	31	18,0	103	59,9	19	11,0	18	10,5	0	0,0	1	0,6
240	Heuzert	E04	118	83	82,2	71	31	43,7	19	26,8	4	5,6	1	1,4	2	2,8	14	19,7
		E99	112	89	83,2	86	28	32,6	46	53,5	1	1,2	1	1,2	0	0,0	10	11,6
		B02	116	79	78,2	76	27	35,5	34	44,7	6	7,9	4	5,3	0	0,0	5	6,6
241	Höchstebach	E04	567	253	49,4	246	81	32,9	104	42,3	22	8,9	21	8,5	3	1,2	15	6,1
		E99	560	353	68,9	344	106	30,8	186	54,1	16	4,7	24	7,0	1	0,3	11	3,2
		B02	568	389	77,3	386	84	21,8	198	51,3	43	11,1	44	11,4	3	0,8	14	3,6
250	Kroppach	E04	555	285	55,0	267	77	28,8	129	48,3	16	6,0	17	6,4	7	2,6	21	7,9
		E99	515	289	62,4	282	80	28,4	170	60,3	5	1,8	12	4,3	2	0,7	13	4,6
		B02	542	384	79,2	376	106	28,2	208	55,3	22	5,9	31	8,2	2	0,5	7	1,9
252	Kundert	E04	226	157	73,0	151	26	17,2	94	62,3	19	12,6	3	2,0	0	0,0	9	6,0
		E99	234	167	77,0	165	22	13,3	118	71,5	17	10,3	4	2,4	2	1,2	2	1,2
		B02	229	183	87,1	183	18	9,8	132	72,1	16	8,7	7	3,8	2	1,1	8	4,4
257	Limbach	E04	325	205	69,0	193	110	57,0	50	25,9	8	4,1	8	4,1	2	1,0	15	7,8
		E99	327	227	72,8	217	121	55,8	76	35,0	6	2,8	4	1,8	0	0,0	10	4,6
		B02	323	253	86,6	243	117	48,1	84	34,6	14	5,8	23	9,5	0	0,0	5	2,1
258	Linden	E04	122	83	70,3	77	23	29,9	37	48,1	5	6,5	4	5,2	2	2,6	6	7,8
		E99	122	95	82,6	86	34	39,5	48	55,8	1	1,2	0	0,0	0	0,0	3	3,5
		B02	122	97	82,9	96	35	36,5	53	55,2	3	3,1	2	2,1	0	0,0	3	3,1
259	Lochum	E04	279	169	64,0	164	87	53,0	47	28,7	7	4,3	13	7,9	2	1,2	8	4,9
		E99	257	186	77,5	178	103	57,9	58	32,6	4	2,2	7	3,9	0	0,0	6	3,4
		B02	283	203	79,0	202	99	49,0	68	33,7	12	5,9	16	7,9	3	1,5	4	2,0
260	Luckenbach	E04	484	237	57,9	232	153	65,9	44	19,0	7	3,0	14	6,0	5	2,2	9	3,9
		E99	473	289	70,3	285	176	61,8	86	30,2	8	2,8	6	2,1	0	0,0	9	3,2
		B02	482	331	82,3	325	176	54,2	86	26,5	27	8,3	24	7,4	5	1,5	7	2,2
261	Marzhausen	E04	193	133	74,3	126	37	29,4	63	50,0	8	6,3	8	6,3	1	0,8	9	7,1
		E99	192	147	79,0	145	41	28,3	79	54,5	8	5,5	9	6,2	0	0,0	8	5,5
		B02	193	151	84,8	150	43	28,7	75	50,0	4	2,7	18	12,0	1	0,7	9	6,0
262	Merkelbach	E04	340	228	74,8	215	119	55,3	51	23,7	19	8,8	7	3,3	1	0,5	18	8,4
		E99	339	235	83,3	231	127	55,0	78	33,8	14	6,1	4	1,7	1	0,4	7	3,0
		B02	346	250	80,6	249	133	53,4	68	27,3	31	12,4	14	5,6	1	0,4	2	0,8
265	Mörsbach	E04	403	240	68,0	221	50	22,6	123	55,7	16	7,2	15	6,8	4	1,8	13	5,9
		E99	393	254	69,0	244	46	18,9	170	69,7	12	4,9	7	2,9	4	1,6	5	2,0
		B02	408	296	78,9	292	39	13,4	193	66,1	28	9,6	26	8,9	2	0,7	4	1,4
267	Mudenbach	E04	628	319	58,5	304	66	21,7	178	58,6	16	5,3	17	5,6	4	1,3	23	7,6
		E99	617	375	69,1	360	85	23,6	239	66,4	14	3,9	11	3,1	3	0,8	8	2,2
		B02	631	435	75,9	427	77	18,0	270	63,2	19	4,4	37	8,7	4	0,9	20	4,7
268	Mündersbach	E04	638	308	53,3	292	123	42,1	110	37,7	16	5,5	17	5,8	1	0,3	25	8,6
		E99	582	346	64,4	330	138	41,8	145	43,9	14	4,2	6	1,8	4	1,2	23	7,0
		B02	628	409	73,7	404	128	31,7	186	46,0	27	6,7	35	8,7	4	1,0	24	5,9
269	Müschbach	E04	831	391	61,5	369	211	57,2	72	19,5	28	7,6	21	5,7	3	0,8	34	9,2
		E99	816	490	73,1	481	299	62,2	127	26,4	24	5,0	11	2,3	4	0,8	16	3,3
		B02	832	592	84,1	583	320	54,9	151	25,9	28	4,8	51	8,7	7	1,2	26	4,5
276	Nister	E04	808	391	57,2	368	118	32,1	160	43,5	24	6,5	16	4,3	5	1,4	45	12,2
		E99	796	477	66,7	468	182	38,9	236	50,4	23	4,9	17	3,6	3	0,6	7	1,5
		B02	808	552	79,9	540	157	29,1	295	54,6	41	7,6	27	5,0	5	0,9	15	2,8
287	Roßbach	E04	724	409	62,3	387	158	40,8	147	38,0	27	7,0	18	4,7	6	1,6	31	8,0
		E99	690	446	70,1	442	180	40,7	221	50,0	17	3,8	7	1,6	4	0,9	13	2,9
		B02	743	548	79,4	541	200	37,0	252	46,6	26	4,8	41	7,6	5	0,9	17	3,1
294	Steinebach an der Wied	E04	614	381	68,8	349	105	30,1	138	39,5	33	9,5	28	8,0	9	2,6	36	10,3
		E99	606	406	73,7	400	128	32,0	210	52,5	19	4,8	7	1,8	9	2,3	27	6,8
		B02	615	436	78,3	427	103	24,1	201	47,1	41	9,6	48	11,2	10	2,3	24	5,6



## 9. Ergebnisse der kreisangehörigen Gemeinden (ohne Briefwahl)

Schl. Nr.	Gemeinde	Wahl	Wahl- berech- tigte	Wähler	Wahl- betei- ligung	Gültige Stim- men	von den gültigen Stimmen entfielen auf													
							CDU		SPD		GRÜNE		FDP		PDS		Sonstige			
			Anzahl	%	Anzahl	%	Anz.	%	Anz.	%	Anz.	%	Anz.	%	Anz.	%	Anz.	%		
296	Stein-Wingert	E04	210	101	55,5	96	31	32,3	48	50,0	6	6,3	2	2,1	3	3,1	6	6,3		
		E99	180	97	59,5	96	25	26,0	63	65,6	0	0,0	1	1,0	2	2,1	5	5,2		
		B02	201	123	74,5	120	30	25,0	72	60,0	5	4,2	9	7,5	2	1,7	2	1,7		
299	Streithausen	E04	467	241	63,6	232	122	52,6	60	25,9	24	10,3	7	3,0	4	1,7	15	6,5		
		E99	474	307	76,6	297	166	55,9	98	33,0	19	6,4	6	2,0	4	1,3	4	1,3		
		B02	464	341	85,3	339	156	46,0	104	30,7	39	11,5	26	7,7	1	0,3	13	3,8		
301	Wahlrod	E04	684	383	71,3	372	127	34,1	152	40,9	34	9,1	16	4,3	11	3,0	32	8,6		
		E99	690	436	68,2	425	179	42,1	200	47,1	15	3,5	17	4,0	5	1,2	9	2,1		
		B02	670	439	75,3	438	129	29,5	212	48,4	30	6,8	47	10,7	7	1,6	13	3,0		
306	Welkenbach	E04	131	82	64,6	80	24	30,0	43	53,8	3	3,8	5	6,3	0	0,0	5	6,3		
		E99	134	101	77,1	99	31	31,3	62	62,6	2	2,0	0	0,0	0	0,0	4	4,0		
		B02	126	87	75,0	87	24	27,6	51	58,6	5	5,7	4	4,6	1	1,1	2	2,3		
310	Wied	E04	392	214	60,1	199	50	25,1	91	45,7	17	8,5	8	4,0	5	2,5	28	14,1		
		E99	378	228	67,5	216	62	28,7	117	54,2	13	6,0	8	3,7	5	2,3	11	5,1		
		B02	393	274	77,4	270	75	27,8	150	55,6	16	5,9	19	7,0	2	0,7	8	3,0		
313	Winkelbach	E04	152	81	58,7	78	24	30,8	31	39,7	12	15,4	6	7,7	0	0,0	5	6,4		
		E99	140	75	63,6	73	18	24,7	50	68,5	1	1,4	3	4,1	1	1,4	0	0,0		
		B02	132	91	77,8	91	19	20,9	52	57,1	5	5,5	12	13,2	0	0,0	3	3,3		
Höhr-Grenzhausen, VG																				
030	Hilgert	E04	1.126	539	60,7	499	206	41,3	157	31,5	54	10,8	33	6,6	5	1,0	44	8,8		
		E99	1.115	570	60,3	557	261	46,9	219	39,3	31	5,6	16	2,9	7	1,3	23	4,1		
		B02	1.129	740	80,8	729	238	32,6	302	41,4	77	10,6	84	11,5	8	1,1	20	2,7		
031	Hillscheid	E04	2.105	1.027	58,0	989	525	53,1	277	28,0	73	7,4	36	3,6	6	0,6	72	7,3		
		E99	2.062	1.022	56,7	1.004	593	59,1	322	32,1	32	3,2	19	1,9	6	0,6	32	3,2		
		B02	2.106	1.317	76,9	1.306	543	41,6	507	38,8	74	5,7	130	10,0	16	1,2	36	2,8		
032	Höhr-Grenzhausen,St	E04	6.854	2.589	43,1	2.481	1.168	47,1	547	22,0	278	11,2	217	8,7	43	1,7	228	9,2		
		E99	6.812	3.034	50,0	2.965	1.584	53,4	898	30,3	204	6,9	133	4,5	32	1,1	114	3,8		
		B02	6.810	4.424	76,1	4.350	1.814	41,7	1.550	35,6	368	8,5	427	9,8	60	1,4	131	3,0		
040	Kammerforst	E04	195	120	64,5	105	45	42,9	22	21,0	19	18,1	10	9,5	0	0,0	9	8,6		
		E99	199	99	56,9	94	46	48,9	30	31,9	11	11,7	0	0,0	0	0,0	7	7,4		
		B02	202	146	83,4	145	54	37,2	50	34,5	21	14,5	16	11,0	0	0,0	4	2,8		
Montabaur, VG																				
005	Boden	E04	426	244	60,5	224	122	54,5	41	18,3	13	5,8	14	6,3	2	0,9	32	14,3		
		E99	430	262	65,2	252	159	63,1	69	27,4	9	3,6	5	2,0	1	0,4	9	3,6		
		B02	420	316	82,5	313	164	52,4	101	32,3	10	3,2	28	8,9	1	0,3	9	2,9		
008	Daubach	E04	368	229	69,2	212	99	46,7	61	28,8	16	7,5	23	10,8	0	0,0	13	6,1		
		E99	313	213	76,3	205	102	49,8	74	36,1	10	4,9	9	4,4	0	0,0	10	4,9		
		B02	343	265	85,5	259	108	41,7	100	38,6	19	7,3	28	10,8	1	0,4	3	1,2		
013	Eitelborn	E04	2.065	877	50,9	852	395	46,4	253	29,7	92	10,8	43	5,0	10	1,2	59	6,9		
		E99	2.084	1.108	61,0	1.090	516	47,3	442	40,6	76	7,0	24	2,2	7	0,6	25	2,3		
		B02	2.078	1.394	82,0	1.386	547	39,5	564	40,7	117	8,4	136	9,8	4	0,3	18	1,3		
020	Gackebach	E04	413	286	73,9	262	154	58,8	46	17,6	18	6,9	19	7,3	6	2,3	19	7,3		
		E99	410	283	76,1	280	163	58,2	78	27,9	9	3,2	6	2,1	4	1,4	20	7,1		
		B02	417	315	83,6	309	135	43,7	108	35,0	19	6,1	29	9,4	8	2,6	10	3,2		
021	Girod	E04	934	489	57,0	450	283	62,9	61	13,6	29	6,4	19	4,2	5	1,1	53	11,8		
		E99	900	548	64,2	522	331	63,4	123	23,6	26	5,0	11	2,1	2	0,4	29	5,6		
		B02	916	683	83,3	669	358	53,5	192	28,7	43	6,4	41	6,1	9	1,3	26	3,9		
023	Görgeshausen	E04	586	263	46,4	240	136	56,7	54	22,5	13	5,4	16	6,7	3	1,3	18	7,5		
		E99	532	323	64,2	309	172	55,7	113	36,6	7	2,3	3	1,0	1	0,3	13	4,2		
		B02	555	408	79,8	396	196	49,5	131	33,1	18	4,5	38	9,6	2	0,5	11	2,8		
024	Großholbach	E04	713	363	54,7	348	205	58,9	47	13,5	46	13,2	10	2,9	0	0,0	40	11,5		
		E99	629	365	60,9	355	244	68,7	74	20,8	20	5,6	3	0,8	0	0,0	14	3,9		
		B02	682	511	81,9	503	289	57,5	141	28,0	29	5,8	23	4,6	6	1,2	15	3,0		
026	Heilberscheid	E04	522	340	71,6	317	195	61,5	38	12,0	28	8,8	23	7,3	2	0,6	31	9,8		
		E99	485	328	71,0	318	216	67,9	67	21,1	13	4,1	8	2,5	2	0,6	12	3,8		
		B02	507	376	82,5	369	206	55,8	97	26,3	25	6,8	32	8,7	1	0,3	8	2,2		

## 9. Ergebnisse der kreisangehörigen Gemeinden (ohne Briefwahl)

Schl. Nr.	Gemeinde	Wahl	Wahl- berech- tigte	Wähler	Wahl- betei- ligung	Gültige Stim- men	von den gültigen Stimmen entfielen auf											
			Anzahl	%	Anzahl	%	CDU		SPD		GRÜNE		FDP		PDS		Sonstige	
									Anz.	%	Anz.	%	Anz.	%	Anz.	%	Anz.	%
027	Heiligenroth	E04	1.102	575	61,4	535	302	56,4	117	21,9	42	7,9	32	6,0	2	0,4	40	7,5
		E99	1.070	669	70,9	654	395	60,4	198	30,3	25	3,8	13	2,0	3	0,5	20	3,1
		B02	1.103	811	85,7	795	374	47,0	282	35,5	49	6,2	77	9,7	3	0,4	10	1,3
033	Holler	E04	884	403	54,9	379	174	45,9	86	22,7	63	16,6	21	5,5	5	1,3	30	7,9
		E99	871	445	61,5	429	226	52,7	145	33,8	35	8,2	2	0,5	3	0,7	18	4,2
		B02	893	599	81,2	586	224	38,2	221	37,7	69	11,8	60	10,2	6	1,0	6	1,0
034	Horbach	E04	575	296	59,1	276	170	61,6	63	22,8	23	8,3	9	3,3	1	0,4	10	3,6
		E99	538	295	63,4	284	170	59,9	88	31,0	9	3,2	5	1,8	0	0,0	12	4,2
		B02	547	352	77,5	349	190	54,4	113	32,4	14	4,0	25	7,2	1	0,3	6	1,7
036	Hübingen	E04	409	272	69,7	243	132	54,3	59	24,3	24	9,9	12	4,9	3	1,2	13	5,3
		E99	381	273	75,6	257	130	50,6	101	39,3	11	4,3	4	1,6	3	1,2	8	3,1
		B02	410	300	84,7	292	119	40,8	112	38,4	30	10,3	19	6,5	4	1,4	8	2,7
039	Kadenbach	E04	1.135	551	55,5	515	210	40,8	156	30,3	66	12,8	19	3,7	10	1,9	54	10,5
		E99	1.012	535	63,0	500	186	37,2	248	49,6	29	5,8	8	1,6	3	0,6	26	5,2
		B02	1.028	719	82,9	712	262	36,8	296	41,6	82	11,5	52	7,3	7	1,0	13	1,8
048	Montabaur,St	E04	9.434	3.299	41,8	3.172	1.730	54,5	585	18,4	353	11,1	231	7,3	39	1,2	234	7,4
		E99	9.209	3.847	49,4	3.782	2.205	58,3	999	26,4	194	5,1	157	4,2	53	1,4	174	4,6
		B02	9.372	5.922	76,4	5.815	2.829	48,7	1.789	30,8	424	7,3	570	9,8	70	1,2	133	2,3
051	Nentershausen	E04	1.499	749	56,4	697	446	64,0	111	15,9	34	4,9	44	6,3	5	0,7	57	8,2
		E99	1.456	863	64,0	831	518	62,3	232	27,9	19	2,3	18	2,2	7	0,8	37	4,5
		B02	1.464	1.072	82,5	1.056	577	54,6	310	29,4	47	4,5	92	8,7	9	0,9	21	2,0
052	Neuhäusel	E04	1.635	743	56,0	730	365	50,0	174	23,8	87	11,9	34	4,7	13	1,8	57	7,8
		E99	1.598	863	62,3	848	440	51,9	267	31,5	60	7,1	27	3,2	22	2,6	32	3,8
		B02	1.637	1.095	84,2	1.084	465	42,9	383	35,3	103	9,5	101	9,3	13	1,2	19	1,8
053	Niederelbert	E04	1.312	599	54,1	557	275	49,4	122	21,9	52	9,3	56	10,1	9	1,6	43	7,7
		E99	1.318	667	60,3	644	389	60,4	171	26,6	40	6,2	18	2,8	1	0,2	25	3,9
		B02	1.334	875	79,3	866	420	48,5	273	31,5	61	7,0	91	10,5	4	0,5	17	2,0
054	Niedererbach	E04	781	396	57,4	374	233	62,3	55	14,7	34	9,1	20	5,3	3	0,8	29	7,8
		E99	732	491	72,5	478	271	56,7	137	28,7	28	5,9	19	4,0	1	0,2	22	4,6
		B02	768	567	84,5	559	284	50,8	175	31,3	33	5,9	49	8,8	7	1,3	11	2,0
055	Nomborn	E04	532	331	72,0	324	223	68,8	35	10,8	9	2,8	24	7,4	5	1,5	28	8,6
		E99	511	330	67,9	323	248	76,8	54	16,7	8	2,5	3	0,9	0	0,0	10	3,1
		B02	542	394	81,2	392	253	64,5	79	20,2	12	3,1	36	9,2	4	1,0	8	2,0
057	Oberelbert	E04	813	428	57,9	404	181	44,8	118	29,2	32	7,9	22	5,4	5	1,2	46	11,4
		E99	757	429	63,0	402	163	40,5	171	42,5	19	4,7	14	3,5	5	1,2	30	7,5
		B02	791	548	79,7	535	190	35,5	227	42,4	41	7,7	57	10,7	6	1,1	14	2,6
065	Ruppach-Goldhausen	E04	907	480	59,9	453	268	59,2	88	19,4	37	8,2	23	5,1	3	0,7	34	7,5
		E99	861	515	65,0	501	328	65,5	122	24,4	21	4,2	12	2,4	4	0,8	14	2,8
		B02	880	598	82,1	585	293	50,1	179	30,6	34	5,8	65	11,1	4	0,7	10	1,7
071	Simmern	E04	1.203	614	66,9	579	284	49,1	184	31,8	50	8,6	26	4,5	3	0,5	32	5,5
		E99	1.194	757	72,6	738	360	48,8	282	38,2	36	4,9	21	2,8	6	0,8	33	4,5
		B02	1.212	854	84,1	843	336	39,9	351	41,6	79	9,4	61	7,2	3	0,4	13	1,5
072	Stahlhofen	E04	507	280	60,7	265	180	67,9	49	18,5	12	4,5	7	2,6	5	1,9	12	4,5
		E99	484	297	66,7	293	187	63,8	74	25,3	12	4,1	4	1,4	5	1,7	11	3,8
		B02	489	382	85,5	377	195	51,7	119	31,6	22	5,8	33	8,8	3	0,8	5	1,3
077	Untershausen	E04	402	221	60,9	211	127	60,2	40	19,0	13	6,2	18	8,5	1	0,5	12	5,7
		E99	392	242	65,8	233	145	62,2	64	27,5	11	4,7	5	2,1	0	0,0	8	3,4
		B02	408	305	82,4	302	134	44,4	95	31,5	17	5,6	48	15,9	2	0,7	6	2,0
079	Welschneudorf	E04	803	321	48,3	304	146	48,0	75	24,7	30	9,9	21	6,9	9	3,0	23	7,6
		E99	760	447	68,7	434	216	49,8	159	36,6	23	5,3	17	3,9	4	0,9	15	3,5
		B02	793	515	77,1	508	182	35,8	213	41,9	47	9,3	49	9,6	5	1,0	12	2,4
	Ransbach-Baumbach, VG																	
001	Alsbach	E04	476	247	63,3	233	83	35,6	83	35,6	24	10,3	11	4,7	2	0,9	30	12,9
		E99	465	222	62,4	219	74	33,8	115	52,5	15	6,8	5	2,3	4	1,8	6	2,7
		B02	461	319	84,4	313	95	30,4	163	52,1	21	6,7	20	6,4	4	1,3	10	3,2
006	Breitenau	E04	531	266	61,0	254	151	59,4	45	17,7	22	8,7	9	3,5	4	1,6	23	9,1
		E99	470	241	58,6	225	137	60,9	55	24,4	12	5,3	6	2,7	4	1,8	11	4,9
		B02	523	349	79,0	342	153	44,7	119	34,8	24	7,0	37	10,8	1	0,3	8	2,3

## 9. Ergebnisse der kreisangehörigen Gemeinden (ohne Briefwahl)

Schl. Nr.	Gemeinde	Wahl	Wahl- berech- tigte	Wähler	Wahl- betei- ligung	Gültige Stim- men	von den gültigen Stimmen entfielen auf											
							CDU		SPD		GRÜNE		FDP		PDS		Sonstige	
							Anzahl	%	Anzahl	%	Anz.	%	Anz.	%	Anz.	%	Anz.	%
007	Caan	E04	506	264	57,0	244	117	48,0	64	26,2	20	8,2	22	9,0	4	1,6	17	7,0
		E99	451	264	62,6	257	113	44,0	111	43,2	13	5,1	7	2,7	1	0,4	12	4,7
		B02	463	319	81,0	318	134	42,1	125	39,3	22	6,9	27	8,5	5	1,6	5	1,6
009	Deesen	E04	515	217	47,4	203	103	50,7	49	24,1	21	10,3	15	7,4	1	0,5	14	6,9
		E99	498	265	57,2	254	141	55,5	83	32,7	12	4,7	8	3,1	3	1,2	7	2,8
		B02	487	350	79,4	342	143	41,8	132	38,6	25	7,3	30	8,8	5	1,5	7	2,0
038	Hundsorf	E04	296	125	47,9	116	55	47,4	38	32,8	11	9,5	7	6,0	1	0,9	4	3,4
		E99	239	111	48,9	105	50	47,6	35	33,3	6	5,7	9	8,6	0	0,0	5	4,8
		B02	291	192	73,3	188	80	42,6	68	36,2	15	8,0	21	11,2	0	0,0	4	2,1
050	Nauort	E04	1.814	698	45,3	671	408	60,8	114	17,0	53	7,9	42	6,3	5	0,7	49	7,3
		E99	1.754	822	54,6	806	464	57,6	244	30,3	41	5,1	17	2,1	7	0,9	33	4,1
		B02	1.798	1.170	79,4	1.154	515	44,6	409	35,4	82	7,1	106	9,2	9	0,8	33	2,9
059	Oberhaid	E04	317	146	50,9	126	69	54,8	23	18,3	6	4,8	14	11,1	0	0,0	14	11,1
		E99	300	139	50,4	132	69	52,3	51	38,6	5	3,8	2	1,5	1	0,8	4	3,0
		B02	315	228	78,4	223	96	43,0	88	39,5	8	3,6	28	12,6	1	0,4	2	0,9
062	Ransbach-Baumbach,St	E04	4.650	1.652	43,0	1.593	955	59,9	300	18,8	100	6,3	119	7,5	16	1,0	103	6,5
		E99	4.394	1.866	50,6	1.829	1.146	62,7	486	26,6	67	3,7	68	3,7	16	0,9	46	2,5
		B02	4.607	2.834	76,1	2.793	1.373	49,2	865	31,0	141	5,0	331	11,9	25	0,9	58	2,1
068	Sessenbach	E04	379	186	55,7	178	111	62,4	39	21,9	8	4,5	9	5,1	0	0,0	11	6,2
		E99	341	185	59,7	177	115	65,0	51	28,8	5	2,8	4	2,3	0	0,0	2	1,1
		B02	362	258	80,9	257	125	48,6	79	30,7	19	7,4	32	12,5	0	0,0	2	0,8
082	Wirscheid	E04	260	125	61,6	118	55	46,6	23	19,5	21	17,8	8	6,8	4	3,4	7	5,9
		E99	251	139	71,3	131	60	45,8	48	36,6	13	9,9	3	2,3	3	2,3	4	3,1
		B02	252	179	89,5	174	69	39,7	64	36,8	21	12,1	17	9,8	2	1,1	1	0,6
084	Wittgert	E04	462	181	46,6	167	84	50,3	36	21,6	18	10,8	9	5,4	0	0,0	20	12,0
		E99	462	235	59,3	225	109	48,4	78	34,7	14	6,2	6	2,7	4	1,8	14	6,2
		B02	465	312	78,4	305	130	42,6	114	37,4	26	8,5	28	9,2	0	0,0	7	2,3
	Rennerod, VG																	
214	Bretthausen	E04	162	99	61,9	99	66	66,7	17	17,2	4	4,0	4	4,0	0	0,0	8	8,1
		E99	140	84	60,9	79	50	63,3	18	22,8	7	8,9	2	2,5	0	0,0	2	2,5
		B02	162	112	72,3	109	60	55,0	24	22,0	12	11,0	6	5,5	1	0,9	6	5,5
218	Elsoff	E04	793	428	65,4	403	227	56,3	78	19,4	22	5,5	19	4,7	5	1,2	52	12,9
		E99	765	452	64,7	438	252	57,5	127	29,0	20	4,6	11	2,5	2	0,5	26	5,9
		B02	780	546	80,8	543	285	52,5	153	28,2	37	6,8	49	9,0	4	0,7	15	2,8
237	Hellenhahn-Schellenberg	E04	1.000	485	58,9	454	264	58,1	101	22,2	28	6,2	18	4,0	1	0,2	42	9,3
		E99	965	578	68,2	563	329	58,4	191	33,9	16	2,8	10	1,8	3	0,5	14	2,5
		B02	994	671	77,5	655	285	43,5	268	40,9	45	6,9	31	4,7	10	1,5	16	2,4
244	Hornberg	E04	133	68	51,5	65	13	20,0	21	32,3	9	13,8	7	10,8	2	3,1	13	20,0
		E99	127	63	52,1	58	19	32,8	26	44,8	6	10,3	3	5,2	1	1,7	3	5,2
		B02	126	77	67,0	76	21	27,6	32	42,1	10	13,2	7	9,2	4	5,3	2	2,6
245	Hüblingen	E04	244	149	64,2	142	51	35,9	45	31,7	6	4,2	12	8,5	10	7,0	18	12,7
		E99	242	168	73,7	162	61	37,7	76	46,9	7	4,3	3	1,9	5	3,1	10	6,2
		B02	239	188	83,6	184	46	25,0	87	47,3	16	8,7	19	10,3	6	3,3	10	5,4
246	Irmtraut	E04	636	395	71,3	384	254	66,1	71	18,5	18	4,7	10	2,6	6	1,6	25	6,5
		E99	636	417	81,1	402	256	63,7	103	25,6	12	3,0	6	1,5	5	1,2	20	5,0
		B02	611	426	79,5	421	260	61,8	92	21,9	19	4,5	27	6,4	10	2,4	13	3,1
256	Liebenschaid	E04	628	290	47,5	280	179	63,9	54	19,3	17	6,1	5	1,8	1	0,4	24	8,6
		E99	598	351	62,5	336	205	61,0	99	29,5	11	3,3	2	0,6	2	0,6	17	5,1
		B02	602	393	71,1	384	196	51,0	117	30,5	23	6,0	20	5,2	4	1,0	24	6,3
271	Neunkirchen	E04	414	221	65,2	198	101	51,0	56	28,3	12	6,1	13	6,6	2	1,0	14	7,1
		E99	413	275	80,4	266	139	52,3	97	36,5	7	2,6	9	3,4	1	0,4	13	4,9
		B02	400	308	86,8	297	143	48,1	104	35,0	16	5,4	25	8,4	2	0,7	7	2,4
272	Neustadt/Westerwald	E04	461	237	53,4	213	127	59,6	34	16,0	13	6,1	8	3,8	2	0,9	29	13,6
		E99	407	282	70,5	273	181	66,3	72	26,4	8	2,9	3	1,1	1	0,4	8	2,9
		B02	445	319	78,0	310	168	54,2	92	29,7	17	5,5	18	5,8	3	1,0	12	3,9
274	Niederroßbach	E04	566	268	50,0	253	83	32,8	112	44,3	13	5,1	12	4,7	3	1,2	30	11,9
		E99	576	284	52,7	280	94	33,6	151	53,9	10	3,6	7	2,5	3	1,1	15	5,4
		B02	559	368	71,3	362	127	35,1	168	46,4	15	4,1	29	8,0	3	0,8	20	5,5

## 9. Ergebnisse der kreisangehörigen Gemeinden (ohne Briefwahl)

Schl. Nr.	Gemeinde	Wahl	Wahl- berech- tigte	Wähler	Wahl- betei- ligung	Gültige Stim- men	von den gültigen Stimmen entfielen auf											
					CDU		SPD		GRÜNE		FDP		PDS		Sonstige			
			Anzahl	%	Anzahl		%	Anz.	%	Anz.	%	Anz.	%	Anz.	%	Anz.	%	
278	Nister-Möhrendorf	E04	244	160	68,1	142	55	38,7	45	31,7	6	4,2	9	6,3	3	2,1	24	16,9
		E99	232	168	75,0	159	55	34,6	87	54,7	4	2,5	1	0,6	1	0,6	11	6,9
		B02	234	169	75,4	162	47	29,0	85	52,5	11	6,8	9	5,6	1	0,6	9	5,6
282	Oberrod	E04	538	296	61,8	274	165	60,2	59	21,5	19	6,9	3	1,1	1	0,4	27	9,9
		E99	527	272	57,9	267	161	60,3	85	31,8	8	3,0	2	0,7	0	0,0	11	4,1
		B02	543	388	79,0	382	211	55,2	120	31,4	16	4,2	23	6,0	1	0,3	11	2,9
283	Oberroßbach	E04	247	136	57,6	127	38	29,9	37	29,1	14	11,0	4	3,1	2	1,6	32	25,2
		E99	247	137	56,1	134	40	29,9	72	53,7	5	3,7	8	6,0	0	0,0	9	6,7
		B02	245	178	77,4	173	41	23,7	69	39,9	15	8,7	31	17,9	3	1,7	14	8,1
285	Rehe	E04	709	323	50,7	292	127	43,5	61	20,9	18	6,2	13	4,5	2	0,7	71	24,3
		E99	664	391	65,2	371	171	46,1	119	32,1	20	5,4	10	2,7	2	0,5	49	13,2
		B02	693	464	72,8	453	180	39,7	152	33,6	29	6,4	28	6,2	6	1,3	58	12,8
286	Rennerod,St	E04	3.060	1.363	50,7	1.298	723	55,7	273	21,0	79	6,1	74	5,7	16	1,2	133	10,2
		E99	2.944	1.617	63,1	1.568	845	53,9	543	34,6	60	3,8	22	1,4	15	1,0	83	5,3
		B02	3.056	1.932	72,5	1.905	984	51,7	603	31,7	99	5,2	152	8,0	20	1,0	47	2,5
291	Salzburg	E04	182	96	57,5	87	37	42,5	23	26,4	3	3,4	6	6,9	2	2,3	16	18,4
		E99	187	116	66,7	113	56	49,6	45	39,8	4	3,5	2	1,8	0	0,0	6	5,3
		B02	182	120	72,7	120	49	40,8	39	32,5	8	6,7	17	14,2	2	1,7	5	4,2
292	Seck	E04	958	445	53,8	417	238	57,1	87	20,9	22	5,3	21	5,0	3	0,7	46	11,0
		E99	939	545	66,5	529	321	60,7	158	29,9	15	2,8	12	2,3	5	0,9	18	3,4
		B02	955	621	75,5	613	333	54,3	169	27,6	31	5,1	61	10,0	3	0,5	16	2,6
295	Stein-Neukirch	E04	355	161	48,6	146	65	44,5	45	30,8	11	7,5	5	3,4	1	0,7	19	13,0
		E99	340	198	60,6	193	90	46,6	75	38,9	7	3,6	4	2,1	2	1,0	15	7,8
		B02	351	253	76,4	251	105	41,8	101	40,2	12	4,8	15	6,0	2	0,8	16	6,4
302	Waigandshain	E04	157	81	53,3	75	37	49,3	16	21,3	3	4,0	1	1,3	0	0,0	18	24,0
		E99	163	109	67,7	103	56	54,4	31	30,1	7	6,8	1	1,0	0	0,0	8	7,8
		B02	153	99	69,2	99	47	47,5	32	32,3	10	10,1	3	3,0	0	0,0	7	7,1
303	Waldmühlen	E04	242	120	54,3	113	69	61,1	19	16,8	4	3,5	2	1,8	0	0,0	19	16,8
		E99	246	147	65,3	147	86	58,5	43	29,3	4	2,7	5	3,4	1	0,7	8	5,4
		B02	250	187	81,3	186	96	51,6	59	31,7	10	5,4	12	6,5	3	1,6	6	3,2
309	Westernohe	E04	693	285	55,1	263	168	63,9	37	14,1	24	9,1	6	2,3	1	0,4	27	10,3
		E99	686	365	63,9	353	226	64,0	81	22,9	18	5,1	9	2,5	2	0,6	17	4,8
		B02	713	468	77,2	460	248	53,9	130	28,3	29	6,3	30	6,5	3	0,7	20	4,3
311	Willingen	E04	247	133	55,9	114	55	48,2	31	27,2	2	1,8	8	7,0	0	0,0	18	15,8
		E99	242	174	74,7	169	88	52,1	62	36,7	3	1,8	6	3,6	0	0,0	10	5,9
		B02	242	175	78,1	173	80	46,2	58	33,5	9	5,2	16	9,2	1	0,6	9	5,2
315	Zehnhausen bei Rennerod	E04	316	183	63,3	166	43	25,9	80	48,2	12	7,2	10	6,0	0	0,0	21	12,7
		E99	298	206	75,7	196	55	28,1	129	65,8	1	0,5	5	2,6	1	0,5	5	2,6
		B02	308	208	76,8	203	57	28,1	125	61,6	9	4,4	6	3,0	4	2,0	2	1,0
Selters/Ww., VG																		
015	Ellenhausen	E04	235	131	60,1	119	54	45,4	31	26,1	7	5,9	9	7,6	3	2,5	15	12,6
		E99	228	133	62,7	125	59	47,2	41	32,8	10	8,0	5	4,0	0	0,0	10	8,0
		B02	223	144	73,5	140	59	42,1	58	41,4	5	3,6	7	5,0	3	2,1	8	5,7
221	Ewighausen	E04	173	112	71,8	101	61	60,4	17	16,8	5	5,0	2	2,0	0	0,0	16	15,8
		E99	150	99	69,2	95	58	61,1	26	27,4	5	5,3	2	2,1	0	0,0	4	4,2
		B02	162	121	79,6	116	59	50,9	39	33,6	4	3,4	9	7,8	1	0,9	4	3,4
018	Freilingen	E04	553	262	56,6	248	116	46,8	75	30,2	14	5,6	12	4,8	4	1,6	27	10,9
		E99	538	285	62,6	275	121	44,0	128	46,5	10	3,6	9	3,3	1	0,4	6	2,2
		B02	536	349	78,8	346	135	39,0	139	40,2	24	6,9	33	9,5	2	0,6	13	3,8
019	Freirachdorf	E04	515	263	56,9	244	82	33,6	100	41,0	7	2,9	9	3,7	8	3,3	38	15,6
		E99	497	268	59,7	256	78	30,5	151	59,0	4	1,6	5	2,0	3	1,2	15	5,9
		B02	494	335	76,0	330	85	25,8	189	57,3	14	4,2	24	7,3	1	0,3	17	5,2
022	Goddert	E04	327	180	65,0	171	50	29,2	56	32,7	18	10,5	16	9,4	7	4,1	24	14,0
		E99	296	180	67,9	177	60	33,9	89	50,3	7	4,0	8	4,5	5	2,8	8	4,5
		B02	308	221	80,1	218	67	30,7	104	47,7	21	9,6	17	7,8	4	1,8	5	2,3
025	Hartenfels	E04	665	357	65,9	325	196	60,3	68	20,9	15	4,6	11	3,4	3	0,9	32	9,8
		E99	642	365	63,9	346	214	61,8	97	28,0	8	2,3	12	3,5	2	0,6	13	3,8
		B02	663	490	82,5	485	244	50,3	162	33,4	21	4,3	39	8,0	3	0,6	16	3,3

## 9. Ergebnisse der kreisangehörigen Gemeinden (ohne Briefwahl)

Schl. Nr.	Gemeinde	Wahl	Wahl- berech- tigte	Wähler	Wahl- betei- ligung	Gültige Stim- men	von den gültigen Stimmen entfielen auf											
							CDU		SPD		GRÜNE		FDP		PDS		Sonstige	
			Anzahl	%	Anzahl	%	Anz.	%	Anz.	%	Anz.	%	Anz.	%	Anz.	%		
029	Herschbach	E04	2.109	732	46,9	692	361	52,2	167	24,1	42	6,1	45	6,5	6	0,9	71	10,3
		E99	2.001	765	52,1	753	392	52,1	264	35,1	22	2,9	38	5,0	5	0,7	32	4,2
		B02	2.082	1.218	73,8	1.203	552	45,9	441	36,7	50	4,2	106	8,8	15	1,2	39	3,2
041	Krümmel	E04	250	140	59,3	133	64	48,1	26	19,5	6	4,5	19	14,3	3	2,3	15	11,3
		E99	213	131	63,9	129	73	56,6	38	29,5	1	0,8	6	4,7	5	3,9	6	4,7
		B02	243	173	75,5	171	85	49,7	46	26,9	6	3,5	29	17,0	2	1,2	3	1,8
044	Marienrachdorf	E04	736	347	69,0	338	207	61,2	68	20,1	24	7,1	15	4,4	4	1,2	20	5,9
		E99	688	350	73,4	344	189	54,9	104	30,2	18	5,2	22	6,4	0	0,0	11	3,2
		B02	733	513	81,3	510	253	49,6	153	30,0	38	7,5	44	8,6	4	0,8	18	3,5
045	Maroth	E04	169	85	59,4	80	47	58,8	16	20,0	5	6,3	2	2,5	0	0,0	10	12,5
		E99	164	93	66,0	89	51	57,3	28	31,5	3	3,4	4	4,5	0	0,0	3	3,4
		B02	161	112	83,6	109	60	55,0	29	26,6	7	6,4	8	7,3	0	0,0	5	4,6
046	Maxsain	E04	841	333	50,9	308	140	45,5	96	31,2	26	8,4	17	5,5	4	1,3	25	8,1
		E99	790	386	57,4	372	166	44,6	173	46,5	10	2,7	9	2,4	1	0,3	13	3,5
		B02	814	496	72,4	489	199	40,7	179	36,6	41	8,4	52	10,6	5	1,0	13	2,7
056	Nordhofen	E04	401	192	53,0	184	86	46,7	62	33,7	9	4,9	15	8,2	0	0,0	12	6,5
		E99	389	189	55,9	186	74	39,8	94	50,5	5	2,7	6	3,2	0	0,0	7	3,8
		B02	397	281	81,2	280	102	36,4	128	45,7	11	3,9	27	9,6	4	1,4	8	2,9
061	Quirnbach	E04	354	170	57,0	155	46	29,7	56	36,1	16	10,3	17	11,0	4	2,6	16	10,3
		E99	348	194	59,0	174	56	32,2	97	55,7	8	4,6	1	0,6	4	2,3	8	4,6
		B02	327	214	72,5	212	50	23,6	119	56,1	12	5,7	15	7,1	6	2,8	10	4,7
064	Rückeroth	E04	367	188	57,0	157	48	30,6	42	26,8	19	12,1	15	9,6	1	0,6	32	20,4
		E99	323	193	63,9	181	59	32,6	89	49,2	10	5,5	10	5,5	3	1,7	10	5,5
		B02	357	218	68,1	211	59	28,0	90	42,7	32	15,2	16	7,6	2	0,9	12	5,7
066	Schenkelberg	E04	531	234	57,6	222	135	60,8	44	19,8	7	3,2	8	3,6	1	0,5	27	12,2
		E99	526	302	67,3	296	195	65,9	78	26,4	7	2,4	2	0,7	2	0,7	12	4,1
		B02	537	365	79,0	363	187	51,5	116	32,0	16	4,4	34	9,4	4	1,1	6	1,7
067	Selters	E04	1.714	493	40,1	474	218	46,0	130	27,4	47	9,9	32	6,8	12	2,5	35	7,4
		E99	1.692	588	48,3	572	292	51,0	180	31,5	43	7,5	19	3,3	7	1,2	31	5,4
		B02	1.690	908	70,9	886	386	43,6	352	39,7	63	7,1	53	6,0	16	1,8	16	1,8
069	Sessenhausen	E04	692	344	60,0	316	164	51,9	61	19,3	20	6,3	23	7,3	9	2,8	39	12,3
		E99	643	364	71,2	348	186	53,4	126	36,2	9	2,6	8	2,3	7	2,0	12	3,4
		B02	666	461	79,9	454	222	48,9	146	32,2	17	3,7	53	11,7	5	1,1	11	2,4
075	Steinen	E04	189	110	64,7	105	37	35,2	38	36,2	8	7,6	5	4,8	1	1,0	16	15,2
		E99	163	122	79,7	121	39	32,2	59	48,8	4	3,3	9	7,4	2	1,7	8	6,6
		B02	191	145	81,5	143	33	23,1	75	52,4	10	7,0	11	7,7	2	1,4	12	8,4
078	Vielbach	E04	439	225	55,6	205	84	41,0	75	36,6	16	7,8	6	2,9	1	0,5	23	11,2
		E99	416	236	60,8	229	80	34,9	115	50,2	11	4,8	5	2,2	2	0,9	16	7,0
		B02	417	310	81,8	305	107	35,1	140	45,9	22	7,2	21	6,9	5	1,6	10	3,3
305	Weidenhahn	E04	437	280	79,3	256	150	58,6	56	21,9	21	8,2	6	2,3	1	0,4	22	8,6
		E99	446	313	87,2	298	154	51,7	109	36,6	14	4,7	9	3,0	0	0,0	12	4,0
		B02	431	319	82,6	310	164	52,9	105	33,9	14	4,5	21	6,8	2	0,6	4	1,3
085	Wölferlingen	E04	432	254	70,9	225	88	39,1	70	31,1	5	2,2	24	10,7	7	3,1	31	13,8
		E99	419	265	74,6	251	90	35,9	109	43,4	9	3,6	16	6,4	2	0,8	25	10,0
		B02	436	302	76,6	294	94	32,0	143	48,6	12	4,1	30	10,2	5	1,7	10	3,4
	Wallmerod, VG																	
203	Arnshöfen	E04	130	76	80,9	71	47	66,2	9	12,7	2	2,8	3	4,2	1	1,4	9	12,7
		E99	130	93	89,4	89	66	74,2	16	18,0	1	1,1	0	0,0	0	0,0	6	6,7
		B02	126	78	75,0	76	44	57,9	17	22,4	3	3,9	4	5,3	1	1,3	7	9,2
208	Berod bei Wallmerod	E04	402	213	60,5	199	135	67,8	26	13,1	5	2,5	13	6,5	3	1,5	17	8,5
		E99	379	260	75,4	253	163	64,4	62	24,5	9	3,6	6	2,4	0	0,0	13	5,1
		B02	390	292	84,1	284	158	55,6	78	27,5	14	4,9	22	7,7	2	0,7	10	3,5
210	Bilkheim	E04	355	232	70,7	215	136	63,3	41	19,1	8	3,7	4	1,9	4	1,9	22	10,2
		E99	349	230	74,4	215	124	57,7	68	31,6	5	2,3	4	1,9	3	1,4	11	5,1
		B02	350	233	77,2	230	122	53,0	62	27,0	15	6,5	18	7,8	2	0,9	11	4,8
011	Dreikirchen	E04	797	414	57,5	392	268	68,4	32	8,2	23	5,9	22	5,6	6	1,5	41	10,5
		E99	730	473	69,4	463	322	69,5	89	19,2	13	2,8	11	2,4	6	1,3	22	4,8
		B02	785	592	85,5	580	341	58,8	130	22,4	38	6,6	53	9,1	6	1,0	12	2,1

## 9. Ergebnisse der kreisangehörigen Gemeinden (ohne Briefwahl)

Schl. Nr.	Gemeinde	Wahl	Wahlberechtigte	Wähler	Wahlbeteiligung	Gültige Stimmen	von den gültigen Stimmen entfielen auf											
							CDU		SPD		GRÜNE		FDP		PDS		Sonstige	
			Anzahl		%	Anzahl		%	Anz.	%	Anz.	%	Anz.	%	Anz.	%	Anz.	%
501	Elbingen	E04	206	129	69,4	121	82	67,8	17	14,0	8	6,6	1	0,8	1	0,8	12	9,9
		E99	213	133	70,7	128	79	61,7	33	25,8	8	6,3	3	2,3	0	0,0	5	3,9
		B02	213	143	78,1	139	84	60,4	35	25,2	10	7,2	7	5,0	0	0,0	3	2,2
220	Ettinghausen	E04	244	135	61,1	126	74	58,7	26	20,6	5	4,0	13	10,3	1	0,8	7	5,6
		E99	211	141	68,4	138	86	62,3	41	29,7	3	2,2	5	3,6	1	0,7	2	1,4
		B02	231	165	79,3	161	84	52,2	52	32,3	3	1,9	18	11,2	1	0,6	3	1,9
232	Hahn am See	E04	361	241	72,2	213	129	60,6	35	16,4	16	7,5	13	6,1	1	0,5	19	8,9
		E99	353	239	75,9	228	144	63,2	57	25,0	7	3,1	7	3,1	0	0,0	13	5,7
		B02	356	271	86,6	263	132	50,2	81	30,8	16	6,1	25	9,5	3	1,1	6	2,3
239	Herschbach	E04	713	383	63,1	353	230	65,2	63	17,8	21	5,9	14	4,0	3	0,8	22	6,2
		E99	670	397	64,8	384	268	69,8	84	21,9	18	4,7	3	0,8	1	0,3	10	2,6
		B02	717	515	82,0	508	266	52,4	154	30,3	34	6,7	41	8,1	4	0,8	9	1,8
037	Hundsangen	E04	1.541	723	55,3	695	471	67,8	103	14,8	31	4,5	32	4,6	4	0,6	54	7,8
		E99	1.464	684	55,8	672	481	71,6	142	21,1	16	2,4	14	2,1	4	0,6	15	2,2
		B02	1.512	1.014	83,3	1.000	598	59,8	265	26,5	35	3,5	81	8,1	5	0,5	16	1,6
251	Kuhnhöfen	E04	129	67	57,8	61	31	50,8	11	18,0	6	9,8	5	8,2	1	1,6	7	11,5
		E99	124	71	60,7	68	32	47,1	16	23,5	6	8,8	4	5,9	3	4,4	7	10,3
		B02	130	87	75,0	85	37	43,5	30	35,3	7	8,2	5	5,9	3	3,5	3	3,5
502	Mähren	E04	172	97	61,8	80	47	58,8	6	7,5	8	10,0	2	2,5	1	1,3	16	20,0
		E99	177	116	72,5	110	57	51,8	26	23,6	8	7,3	2	1,8	2	1,8	15	13,6
		B02	170	115	73,7	111	52	46,8	24	21,6	14	12,6	8	7,2	1	0,9	12	10,8
263	Meudt	E04	1.394	637	52,8	588	354	60,2	80	13,6	56	9,5	48	8,2	5	0,9	45	7,7
		E99	1.401	838	70,4	810	511	63,1	183	22,6	45	5,6	17	2,1	4	0,5	50	6,2
		B02	1.388	951	78,7	936	532	56,8	246	26,3	51	5,4	77	8,2	13	1,4	17	1,8
266	Molsberg	E04	359	190	61,3	174	128	73,6	15	8,6	13	7,5	9	5,2	0	0,0	9	5,2
		E99	330	225	75,5	218	146	67,0	45	20,6	6	2,8	7	3,2	1	0,5	13	6,0
		B02	352	256	84,2	252	143	56,7	72	28,6	13	5,2	16	6,3	2	0,8	6	2,4
273	Niederahr	E04	628	370	64,0	351	206	58,7	85	24,2	15	4,3	19	5,4	1	0,3	25	7,1
		E99	582	331	67,4	323	200	61,9	96	29,7	10	3,1	7	2,2	0	0,0	10	3,1
		B02	613	474	85,1	467	246	52,7	158	33,8	19	4,1	39	8,4	1	0,2	4	0,9
281	Oberahr	E04	434	208	55,5	191	105	55,0	37	19,4	12	6,3	8	4,2	6	3,1	23	12,0
		E99	404	250	68,1	242	135	55,8	77	31,8	13	5,4	2	0,8	0	0,0	15	6,2
		B02	413	291	79,5	288	127	44,1	106	36,8	20	6,9	21	7,3	3	1,0	11	3,8
058	Obererbach	E04	428	246	61,8	228	169	74,1	24	10,5	10	4,4	11	4,8	1	0,4	13	5,7
		E99	410	273	69,8	259	198	76,4	43	16,6	3	1,2	4	1,5	0	0,0	11	4,2
		B02	423	323	81,8	321	201	62,6	63	19,6	15	4,7	36	11,2	1	0,3	5	1,6
290	Salz	E04	698	402	63,0	371	253	68,2	44	11,9	14	3,8	25	6,7	4	1,1	31	8,4
		E99	691	422	65,6	403	274	68,0	83	20,6	7	1,7	15	3,7	2	0,5	22	5,5
		B02	688	478	78,0	470	278	59,1	100	21,3	20	4,3	54	11,5	4	0,9	14	3,0
074	Steinfrenz	E04	583	341	60,9	313	197	62,9	39	12,5	25	8,0	23	7,3	2	0,6	27	8,6
		E99	564	374	69,0	363	264	72,7	64	17,6	11	3,0	8	2,2	0	0,0	16	4,4
		B02	577	447	84,0	442	269	60,9	87	19,7	28	6,3	50	11,3	2	0,5	6	1,4
304	Wallmerod	E04	961	371	48,0	340	213	62,6	53	15,6	22	6,5	22	6,5	5	1,5	25	7,4
		E99	884	450	63,6	429	250	58,3	117	27,3	20	4,7	15	3,5	1	0,2	26	6,1
		B02	953	576	74,9	563	311	55,2	166	29,5	37	6,6	40	7,1	2	0,4	7	1,2
080	Weroth	E04	464	254	62,7	223	137	61,4	35	15,7	23	10,3	11	4,9	1	0,4	16	7,2
		E99	419	285	76,6	269	182	67,7	66	24,5	15	5,6	3	1,1	0	0,0	3	1,1
		B02	452	358	88,6	353	199	56,4	89	25,2	21	5,9	30	8,5	0	0,0	14	4,0
316	Zehnhausen b. Wallmerod	E04	131	110	88,7	97	61	62,9	8	8,2	8	8,2	5	5,2	0	0,0	15	15,5
		E99	107	85	79,4	82	56	68,3	13	15,9	3	3,7	2	2,4	0	0,0	8	9,8
		B02	123	105	88,2	102	67	65,7	14	13,7	5	4,9	11	10,8	3	2,9	2	2,0
	Westerburg, VG																	
200	Ailertchen	E04	487	280	63,2	260	135	51,9	66	25,4	14	5,4	10	3,8	2	0,8	33	12,7
		E99	476	296	66,1	287	146	50,9	112	39,0	5	1,7	3	1,0	0	0,0	21	7,3
		B02	480	344	77,8	335	146	43,6	127	37,9	22	6,6	22	6,6	1	0,3	17	5,1
207	Bellingen	E04	482	264	61,3	242	180	74,4	28	11,6	6	2,5	10	4,1	2	0,8	16	6,6
		E99	472	317	74,1	306	229	74,8	56	18,3	2	0,7	7	2,3	4	1,3	8	2,6
		B02	492	357	80,4	347	218	62,8	80	23,1	3	0,9	34	9,8	7	2,0	5	1,4

## 9. Ergebnisse der kreisangehörigen Gemeinden (ohne Briefwahl)

Schl. Nr.	Gemeinde	Wahl	Wahl- berech- tigte	Wähler	Wahl- betei- ligung	Gültige Stim- men	von den gültigen Stimmen entfielen auf											
							CDU		SPD		GRÜNE		FDP		PDS		Sonstige	
			Anzahl	%	Anzahl	%	Anz.	%	Anz.	%	Anz.	%	Anz.	%	Anz.	%	Anz.	%
209	Berzhahn	E04	389	207	61,4	200	73	36,5	86	43,0	14	7,0	5	2,5	2	1,0	20	10,0
		E99	397	252	68,7	250	105	42,0	114	45,6	6	2,4	7	2,8	2	0,8	16	6,4
		B02	396	289	84,5	288	88	30,6	156	54,2	19	6,6	19	6,6	2	0,7	4	1,4
213	Brandscheid	E04	373	246	68,0	230	149	64,8	37	16,1	9	3,9	8	3,5	2	0,9	25	10,9
		E99	340	244	77,0	226	164	72,6	44	19,5	8	3,5	2	0,9	2	0,9	6	2,7
		B02	364	258	77,0	252	134	53,2	84	33,3	11	4,4	15	6,0	0	0,0	8	3,2
219	Enspel	E04	234	153	70,5	148	92	62,2	34	23,0	5	3,4	10	6,8	1	0,7	6	4,1
		E99	221	163	78,7	160	104	65,0	46	28,8	2	1,3	4	2,5	0	0,0	4	2,5
		B02	235	176	81,1	172	86	50,0	59	34,3	10	5,8	14	8,1	0	0,0	3	1,7
224	Gemünden	E04	853	414	52,3	392	164	41,8	156	39,8	16	4,1	17	4,3	5	1,3	34	8,7
		E99	891	543	63,7	519	187	36,0	283	54,5	19	3,7	8	1,5	0	0,0	22	4,2
		B02	870	636	79,3	631	204	32,3	347	55,0	31	4,9	27	4,3	1	0,2	21	3,3
226	Girkenroth	E04	483	317	70,0	301	192	63,8	49	16,3	15	5,0	11	3,7	2	0,7	32	10,6
		E99	460	314	74,1	309	200	64,7	86	27,8	6	1,9	2	0,6	3	1,0	12	3,9
		B02	471	373	87,1	370	205	55,4	115	31,1	11	3,0	27	7,3	2	0,5	10	2,7
228	Guckheim	E04	717	471	73,9	445	313	70,3	71	16,0	23	5,2	13	2,9	2	0,4	23	5,2
		E99	711	497	78,1	487	344	70,6	107	22,0	16	3,3	6	1,2	1	0,2	13	2,7
		B02	717	518	86,6	508	329	64,8	127	25,0	18	3,5	27	5,3	0	0,0	7	1,4
230	Härtlingen	E04	315	181	66,1	176	101	57,4	38	21,6	17	9,7	2	1,1	0	0,0	18	10,2
		E99	274	162	76,1	160	97	60,6	47	29,4	8	5,0	2	1,3	0	0,0	6	3,8
		B02	292	231	88,2	228	107	46,9	82	36,0	14	6,1	15	6,6	3	1,3	7	3,1
233	Halbs	E04	300	182	65,0	167	83	49,7	43	25,7	5	3,0	7	4,2	2	1,2	27	16,2
		E99	266	167	66,3	160	91	56,9	56	35,0	2	1,3	1	0,6	1	0,6	9	5,6
		B02	287	184	70,2	177	83	46,9	72	40,7	7	4,0	12	6,8	0	0,0	3	1,7
238	Hergenroth	E04	349	198	60,7	178	73	41,0	60	33,7	10	5,6	7	3,9	3	1,7	25	14,0
		E99	352	219	65,2	209	85	40,7	99	47,4	4	1,9	6	2,9	3	1,4	12	5,7
		B02	338	257	80,6	246	81	32,9	115	46,7	15	6,1	26	10,6	4	1,6	5	2,0
242	Höhn	E04	2.496	1.293	58,6	1.247	717	57,5	302	24,2	63	5,1	49	3,9	20	1,6	96	7,7
		E99	2.526	1.429	61,3	1.402	766	54,6	500	35,7	38	2,7	34	2,4	7	0,5	57	4,1
		B02	2.506	1.700	76,6	1.681	784	46,6	656	39,0	63	3,7	115	6,8	12	0,7	51	3,0
247	Kaden	E04	500	304	66,5	281	145	51,6	75	26,7	20	7,1	7	2,5	2	0,7	32	11,4
		E99	483	321	74,8	313	178	56,9	104	33,2	7	2,2	3	1,0	1	0,3	20	6,4
		B02	497	346	81,4	340	149	43,8	130	38,2	20	5,9	21	6,2	4	1,2	16	4,7
249	Kölbingen	E04	796	420	57,2	398	234	58,8	57	14,3	19	4,8	30	7,5	3	0,8	55	13,8
		E99	739	453	68,2	432	300	69,4	80	18,5	5	1,2	10	2,3	1	0,2	36	8,3
		B02	792	596	81,1	589	335	56,9	150	25,5	29	4,9	49	8,3	6	1,0	20	3,4
254	Langenhahn	E04	1.057	489	56,7	475	277	58,3	98	20,6	35	7,4	18	3,8	6	1,3	41	8,6
		E99	1.047	570	66,2	558	360	64,5	137	24,6	25	4,5	9	1,6	2	0,4	25	4,5
		B02	1.058	699	77,2	689	378	54,9	194	28,2	51	7,4	47	6,8	5	0,7	14	2,0
284	Pottum	E04	799	414	58,8	393	241	61,3	70	17,8	27	6,9	26	6,6	5	1,3	24	6,1
		E99	838	421	58,3	413	243	58,8	121	29,3	15	3,6	15	3,6	4	1,0	15	3,6
		B02	807	554	79,8	545	283	51,9	167	30,6	26	4,8	47	8,6	5	0,9	17	3,1
288	Rotenhain	E04	418	231	64,5	222	153	68,9	33	14,9	9	4,1	13	5,9	0	0,0	14	6,3
		E99	377	237	71,6	232	146	62,9	62	26,7	8	3,4	9	3,9	1	0,4	6	2,6
		B02	401	267	76,5	257	140	54,5	80	31,1	17	6,6	14	5,4	4	1,6	2	0,8
289	Rothenbach	E04	751	463	68,4	425	263	61,9	105	24,7	13	3,1	12	2,8	3	0,7	29	6,8
		E99	706	473	74,3	455	292	64,2	137	30,1	9	2,0	5	1,1	2	0,4	10	2,2
		B02	740	511	80,6	500	247	49,4	186	37,2	20	4,0	32	6,4	2	0,4	13	2,6
293	Stahlhofen am Wiesensee	E04	259	132	55,7	124	47	37,9	54	43,5	12	9,7	5	4,0	0	0,0	6	4,8
		E99	271	150	62,5	147	44	29,9	86	58,5	8	5,4	5	3,4	0	0,0	4	2,7
		B02	259	181	75,4	176	61	34,7	84	47,7	18	10,2	9	5,1	0	0,0	4	2,3
298	Stockum-Püschchen	E04	598	344	62,3	330	178	53,9	90	27,3	14	4,2	26	7,9	5	1,5	17	5,2
		E99	569	344	64,1	331	183	55,3	120	36,3	4	1,2	9	2,7	6	1,8	9	2,7
		B02	584	418	79,0	404	187	46,3	146	36,1	17	4,2	45	11,1	3	0,7	6	1,5
307	Weltersburg	E04	204	130	69,5	115	84	73,0	14	12,2	5	4,3	2	1,7	0	0,0	10	8,7
		E99	204	154	77,0	149	106	71,1	27	18,1	4	2,7	5	3,4	0	0,0	7	4,7
		B02	219	138	73,4	136	83	61,0	37	27,2	4	2,9	7	5,1	1	0,7	4	2,9
308	Westerburg,St	E04	4.472	1.595	45,2	1.522	701	46,1	407	26,7	128	8,4	107	7,0	20	1,3	159	10,4
		E99	4.404	1.782	51,8	1.736	910	52,4	603	34,7	58	3,3	73	4,2	16	0,9	76	4,4
		B02	4.463	2.582	72,1	2.554	1.165	45,6	941	36,8	139	5,4	210	8,2	22	0,9	77	3,0

## 9. Ergebnisse der kreisangehörigen Gemeinden (ohne Briefwahl)

Schl. Nr.	Gemeinde	Wahl	Wahl- berech- tigte	Wähler	Wahl- betei- ligung	Gültige Stim- men	von den gültigen Stimmen entfielen auf											
							CDU		SPD		GRÜNE		FDP		PDS		Sonstige	
			Anzahl	%	Anzahl	%	Anz.	%	Anz.	%	Anz.	%	Anz.	%	Anz.	%		
312	Willmenrod	E04	504	266	57,8	247	53	21,5	123	49,8	21	8,5	12	4,9	5	2,0	33	13,4
		E99	512	315	68,0	307	70	22,8	202	65,8	16	5,2	3	1,0	3	1,0	13	4,2
		B02	499	328	79,2	324	66	20,4	203	62,7	21	6,5	22	6,8	3	0,9	9	2,8
314	Winnen	E04	382	202	59,1	197	62	31,5	108	54,8	6	3,0	11	5,6	0	0,0	10	5,1
		E99	349	229	79,2	224	76	33,9	137	61,2	4	1,8	1	0,4	1	0,4	5	2,2
		B02	380	247	81,3	240	65	27,1	141	58,8	3	1,3	19	7,9	5	2,1	7	2,9
	Wirges, VG																	
003	Bannberscheid	E04	495	265	60,4	244	142	58,2	36	14,8	30	12,3	12	4,9	1	0,4	23	9,4
		E99	435	263	66,8	254	155	61,0	69	27,2	17	6,7	3	1,2	4	1,6	6	2,4
		B02	495	341	79,1	337	170	50,4	96	28,5	20	5,9	37	11,0	3	0,9	11	3,3
010	Dernbach	E04	2.023	730	44,9	701	458	65,3	115	16,4	54	7,7	28	4,0	3	0,4	43	6,1
		E99	2.101	841	51,8	826	532	64,4	223	27,0	30	3,6	17	2,1	6	0,7	18	2,2
		B02	2.048	1.273	80,3	1.248	665	53,3	410	32,9	58	4,6	80	6,4	6	0,5	29	2,3
012	Ebernahn	E04	1.006	446	57,4	416	219	52,6	102	24,5	26	6,3	20	4,8	12	2,9	37	8,9
		E99	1.008	498	61,8	479	224	46,8	211	44,1	13	2,7	12	2,5	7	1,5	12	2,5
		B02	993	673	81,9	669	281	42,0	278	41,6	34	5,1	52	7,8	6	0,9	18	2,7
028	Helferskirchen	E04	835	399	53,1	366	236	64,5	58	15,8	25	6,8	23	6,3	2	0,5	22	6,0
		E99	818	414	55,3	391	239	61,1	120	30,7	12	3,1	8	2,0	1	0,3	11	2,8
		B02	830	568	76,4	564	300	53,2	154	27,3	34	6,0	55	9,8	6	1,1	15	2,7
042	Leuterod	E04	636	313	54,9	291	183	62,9	45	15,5	15	5,2	23	7,9	3	1,0	22	7,6
		E99	554	305	63,0	293	203	69,3	77	26,3	3	1,0	4	1,4	0	0,0	6	2,0
		B02	628	415	78,0	409	237	57,9	101	24,7	14	3,4	51	12,5	5	1,2	1	0,2
047	Mogendorf	E04	898	393	55,1	360	122	33,9	157	43,6	16	4,4	31	8,6	2	0,6	32	8,9
		E99	859	384	59,0	363	123	33,9	196	54,0	9	2,5	20	5,5	0	0,0	15	4,1
		B02	883	572	78,6	563	178	31,6	282	50,1	25	4,4	60	10,7	3	0,5	15	2,7
049	Moschheim	E04	570	268	55,6	255	145	56,9	52	20,4	17	6,7	13	5,1	4	1,6	24	9,4
		E99	545	286	64,7	276	159	57,6	81	29,3	14	5,1	8	2,9	2	0,7	12	4,3
		B02	555	395	83,5	392	175	44,6	146	37,2	23	5,9	38	9,7	4	1,0	6	1,5
275	Niedersayn	E04	150	112	83,0	104	62	59,6	16	15,4	4	3,8	9	8,7	1	1,0	12	11,5
		E99	138	112	88,2	108	63	58,3	35	32,4	3	2,8	2	1,9	0	0,0	5	4,6
		B02	147	115	90,6	114	55	48,2	30	26,3	7	6,1	14	12,3	0	0,0	8	7,0
060	Ötzingen	E04	941	453	55,4	436	252	57,8	74	17,0	43	9,9	29	6,7	4	0,9	34	7,8
		E99	889	478	64,5	472	281	59,5	144	30,5	27	5,7	5	1,1	4	0,8	11	2,3
		B02	942	640	78,3	630	308	48,9	199	31,6	46	7,3	58	9,2	3	0,5	16	2,5
070	Siershahn	E04	1.996	633	45,2	602	339	56,3	121	20,1	34	5,6	42	7,0	8	1,3	58	9,6
		E99	1.946	694	48,6	684	440	64,3	179	26,2	16	2,3	17	2,5	8	1,2	24	3,5
		B02	1.943	1.190	80,1	1.167	589	50,5	384	32,9	43	3,7	116	9,9	14	1,2	21	1,8
073	Staudt	E04	854	413	57,3	394	249	63,2	63	16,0	37	9,4	16	4,1	7	1,8	22	5,6
		E99	847	428	56,6	420	279	66,4	103	24,5	22	5,2	7	1,7	3	0,7	6	1,4
		B02	837	585	83,7	575	285	49,6	179	31,1	50	8,7	49	8,5	3	0,5	9	1,6
081	Wirges,St	E04	3.851	1.301	47,1	1.210	579	47,9	394	32,6	77	6,4	62	5,1	12	1,0	86	7,1
		E99	3.744	1.478	54,9	1.434	695	48,5	602	42,0	48	3,3	30	2,1	7	0,5	52	3,6
		B02	3.895	2.119	73,4	2.093	972	46,4	828	39,6	93	4,4	147	7,0	12	0,6	41	2,0



## **V. Anhang**

1. Alphabetisches Verzeichnis der Abgeordneten des Europäischen Parlaments aus der Bundesrepublik Deutschland
2. Amtliches Verzeichnis der Verbandsgemeinden in alphabetischer Reihenfolge
3. Amtliches Verzeichnis der Gemeinden in alphabetischer Reihenfolge

1. Alphabetisches Verzeichnis der Abgeordneten des Europäischen Parlaments  
aus der Bundesrepublik Deutschland  
nach Parteizugehörigkeit und Art der Kandidatur und Sitze der Parteien <sup>1)</sup>

Lfd. Nr.	Name, Vorname Geburtsjahr Beruf oder Stand <sup>1)</sup>	Anschrift <sup>1)</sup>	Partei <sup>2)</sup>	Gewählt auf Liste für		
				alle Länder	ein Land	
				Platz	Land	Platz
1	X Baringdorf Graefe zu, Dr. Friedrich-Wilhelm Geb.: 1942 Bauer	Am Berninghof 2 32139 Spenge	GRÜNE	4		
2	Beer, Angelika Geb.: 1957 Politikerin	Platz vor dem Neuen Tor 1 10115 Berlin	GRÜNE	5		
3	X Berend, Rolf Geb.: 1943 MdEP, Lehrer	Lindestraße 17 37339 Gernrode	CDU		TH	1
4	X Böge, Reimer Geb.: 1951 Diplom-Ingenieur (agr.), Landwirt	Dorfstraße 50 24640 Hasenmoor	CDU		SH	1
5	X Breyer, Hiltrud Geb.: 1957 Diplom-Politologin	Ormesheimer Straße 3 66399 Mandelbachtal	GRÜNE	9		
6	X Brie, Andreas Geb.: 1950 Politikwissenschaftler	Köhler Weg 7 19399 Neu Poserin	PDS	6		
7	X Brok, Elmar Geb.: 1946 MdEP	Thomas-Mann-Straße 15 33719 Bielefeld	CDU		NW	1
8	X Bullmann, Dr. Udo Geb.: 1956 MdEP, Politikwissensch.	Wilhelmstraße 52 35392 Gießen	SPD	5		
9	Caspary, Daniel Geb.: 1976 Technischer Dipl.-Volkswirt	Belchenstraße 27 76297 Stutensee	CDU		BW	2
10	Chatzimarkakis, Dr. Georgios Georgios Geb.: 1966 Geschäftsführer	Mühlenstraße 49 66706 Perl	FDP	3		
11	Cohn-Bendit, Daniel Marc Geb.: 1945 MdEP	Schumannstraße 23a 60325 Frankfurt am Main	GRÜNE	2		

\*) Stand bei der Wahl

x) Mitglied des 5. Europäischen Parlaments

1) Zum Zeitpunkt der Bewerberaufstellung

2) s. Vorbemerkung

1. Alpbethisches Verzeichnis der Abgeordneten des Europäischen Parlaments  
aus der Bundesrepublik Deutschland  
nach Parteizugehörigkeit und Art der Kandidatur und Sitze der Parteien \*)

Lfd. Nr.	Name, Vorname Geburtsjahr  Beruf oder Stand <sup>1)</sup>	Anschrift <sup>1)</sup>	Partei <sup>2)</sup>	Gewählt auf Liste für		
				alle Länder	ein Land	
				Platz	Land	Platz
12	Cramer, Michael Geb.: 1949 Lehrer, Abgeordneter	Wallotstraße 16 14193 Berlin	GRÜNE	10		
13	Deß, Albert Geb.: 1947 MdB, Landwirt	Hauptstraße 21 92361 Berggau	CSU		BY	5
14	X Duin, Garrelt Geb.: 1968 MdEP, Rechtsanwalt	Kurt-Schumacher-Straße 61 26759 Hinte	SPD	16		
15	Ehler, Dr. Jan Christian Geb.: 1963 Geschäftsführer	Kladower Straße 11 14469 Potsdam	CDU		BB	1
16	X Ferber, Markus Geb.: 1965 MdEP, Diplom-Ingenieur	Buchenstraße 5 86399 Bobingen	CSU		BY	3
17	X Florenz, Karl-Heinz Geb.: 1947 Landwirt	Gut Gross-Opholt 3 47506 Neukirchen-Vluyn	CDU		NW	3
18	X Friedrich, Dr. Ingo Geb.: 1942 MdEP, Diplom-Volkswirt	Albert-Schweitzer-Straße 61 91710 Gunzenhausen	CSU		BY	1
19	X Gahler, Michael Geb.: 1960 Legationsrat Erster Klasse	Hülshoffweg 7 65795 Hattersheim am Main	CDU		HE	3
20	X Gebhardt, Evelyne Geb.: 1954 MdEP, Übersetzerin	In den Gänsäckern 5 74673 Muldingen	SPD	12		
21	X Glante, Norbert Geb.: 1952 MdEP, Dipl.-Ingenieur	Siegfriedstraße 5 14542 Werder ( Havel )	SPD	20		
22	X Goepel, Dr. Lutz Friedrich Karl Geb.: 1942 MdEP	Gartenstraße 12 04720 Mochau	CDU		SN	1

\*) Stand bei der Wahl

x) Mitglied des 5. Europäischen Parlaments

1) Zum Zeitpunkt der Bewerberaufstellung

2) s. Vorbemerkung

1. Alphabetisches Verzeichnis der Abgeordneten des Europäischen Parlaments  
aus der Bundesrepublik Deutschland  
nach Parteizugehörigkeit und Art der Kandidatur und Sitze der Parteien <sup>1)</sup>

Lfd. Nr.	Name, Vorname Geburtsjahr Beruf oder Stand <sup>1)</sup>	Anschrift <sup>1)</sup>	Partei <sup>2)</sup>	Gewählt auf Liste für		
				alle Länder	ein Land	
				Platz	Land	Platz
23	X Gomolka, Dr. Alfred Georg Geb.: 1942 MdEP, Prof., Dipl.-Geogr.	Ahornweg 3 17493 Greifswald	CDU		MV	1
24	Gräßle, Dr. Ingeborg Geb.: 1961 MdL, Journalistin	Blütenstraße 1 89520 Heidenheim an der Brenz	CDU		BW	5
25	X Gröner, Lieselotte Geb.: 1954 MdEP	Parkstraße 15 91413 Neustadt a.d. Aisch	SPD	22		
26	X Hänsch, Dr. Klaus Geb.: 1938 MdEP, Journalist	Sperberweg 12 40699 Erkrath	SPD	15		
27	Harms, Rebecca Geb.: 1956 Mitglied des Landtages	Dickfeitzen 13 29496 Waddeweitz	GRÜNE	1		
28	X Haug, Jutta Geb.: 1951 MdEP	Rosenweg 2 45699 Herten	SPD	14		
29	X Hieronymi, Ruth Adelheid Geb.: 1947 Historikerin M. A.	Marienstraße 8 53225 Bonn	CDU		NW	2
30	Hoppenstedt, Dr. Karsten Geb.: 1937 Tierarzt	Bruchholzwiesen 2a 30938 Burgwedel	CDU		NI	5
31	Horacek, Milan Geb.: 1946 Politologe	Lohniskeho 902/9 15200 Prag	GRÜNE	12		
32	X Jarzembowski, Dr. Georg Geb.: 1947 Regierungsdirektor a.D.	Klosterallee 60 20144 Hamburg	CDU		HH	1
33	X Jeggler, Elisabeth Geb.: 1947 MdEP, Hauswirtschaftsmeisterin	Süsslochgasse 1 88441 Biberach an der Riß	CDU		BW	4

\*) Stand bei der Wahl

x) Mitglied des 5. Europäischen Parlaments

1) Zum Zeitpunkt der Bewerberaufstellung

2) s. Vorbemerkung

1. Alphabetisches Verzeichnis der Abgeordneten des Europäischen Parlaments  
aus der Bundesrepublik Deutschland  
nach Parteizugehörigkeit und Art der Kandidatur und Sitze der Parteien \*)

Lfd. Nr.	Name, Vorname Geburtsjahr Beruf oder Stand <sup>1)</sup>	Anschrift <sup>1)</sup>	Partei <sup>2)</sup>	Gewählt auf Liste für		
				alle Länder	ein Land	
				Platz	Land	Platz
34	X Jöns, Karin Geb.: 1953 MdEP, Journalistin	Fedelhöfen 6 28203 Bremen	SPD	19		
35	Kallenbach, Gisela Geb.: 1944 Dipl.-Ing.(FH), Referentin	Nonnenstraße 2b 04229 Leipzig	GRÜNE	7		
36	X Kaufmann, Dr. Sylvia-Yvonne Geb.: 1955 Diplom-Japanologin	Roedernstraße 15A 13053 Berlin	PDS	1		
37	X Kindermann, Dr. Heinz Geb.: 1942 MdEP, Tierarzt	Jüteritzer Straße 13 17335 Strasburg (Uckermark)	SPD	18		
38	X Klamt, Ewa Geb.: 1950 MdEP, Fremdsprachendoz.	Heidgarten 41 38518 Gifhorn	CDU		NI	4
39	X Klauf, Christa Geb.: 1951 MdEP, Meisterin d. ländl. Hauswirtschaft	Moselstraße 35 54518 Osann-Monzel	CDU		RP	3
40	Klinz, Dr. Wolf Geb.: 1941 Unternehmer	Meisenweg 8a 61462 Königstein im Taunus	FDP	4		
41	Koch-Mehrin, Dr. Silvana Geb.: 1970 Unternehmensberaterin	Pflasterhofweg 87 50999 Köln	FDP	1		
42	X Koch, Dr. Dieter-Lebrecht Geb.: 1953 MdEP	Am Pappelgraben 24 99425 Weimar	CDU		TH	2
43	X Konrad, Dr. Christoph Geb.: 1957 Geschäftsführer	Gabelsbergerstraße 65 44789 Bochum	CDU		NW	10
44	Krahmer, Holger Geb.: 1970 Bankkaufmann	Holbeinstraße 14 04229 Leipzig	FDP	7		

\*) Stand bei der Wahl

x) Mitglied des 5. Europäischen Parlaments

1) Zum Zeitpunkt der Bewerberaufstellung

2) s. Vorbemerkung

1. Alphabetisches Verzeichnis der Abgeordneten des Europäischen Parlaments  
aus der Bundesrepublik Deutschland  
nach Parteizugehörigkeit und Art der Kandidatur und Sitze der Parteien \*)

Lfd. Nr.	Name, Vorname Geburtsjahr Beruf oder Stand <sup>1)</sup>	Anschrift <sup>1)</sup>	Partei <sup>2)</sup>	Gewählt auf Liste für		
				alle Länder Platz	ein Land Land	Platz
45 X	Krehl, Constanze Geb.: 1956 MdEP, Dipl.-Informatikerin	Siedlerweg 1 04158 Leipzig	SPD	6		
46 X	Kreissl-Dörfler, Wolfgang Geb.: 1950 MdEP, Landwirt	Egerlandstraße 52 82538 Geretsried	SPD	7		
47 X	Kuhne, Helmut Geb.: 1949 Wissenschaftl. Mitarbeiter	Akazienstraße 1 59505 Bad Sassendorf	SPD	23		
48	Lambsdorff Graf, Alexander Geb.: 1966 Diplomat	Lennestraße 67 53113 Bonn	FDP	2		
49 X	Langen, Dr. Werner Geb.: 1949 MdEP, Diplom-Volkswirt, Staatsminister a. D.	Höller Weg 30 56332 Oberfell	CDU		RP	1
50 X	Laschet, Armin Geb.: 1961 Journalist	Am Römerhof 24b 52066 Aachen	CDU		NW	7
51	Lauk, Dr. Kurt Joachim Geb.: 1946 Geschäftsführer, Honorarprofessor	Gustav-Siegle-Straße 80 70193 Stuttgart	CDU		BW	7
52 X	Lechner, Kurt Geb.: 1942 MdEP, Notar	Eschenweg 7 67661 Kaiserslautern	CDU		RP	2
53 X	Lehne, Klaus-Heiner Geb.: 1957 Rechtsanwalt	Benrodestraße 53 40597 Düsseldorf	CDU		NW	6
54 X	Leinen, Josef Geb.: 1948 MdEP, Rechtsanwalt	Am Rebenberg 14 66346 Püttlingen	SPD	11		
55 X	Liese, Dr. Hans-Peter Geb.: 1965 Arzt	Rehweg 53b 59872 Meschede	CDU		NW	4
56 X	Mann, Erika		SPD	8		

\*) Stand bei der Wahl

x) Mitglied des 5. Europäischen Parlaments

1) Zum Zeitpunkt der Bewerberaufstellung

2) s. Vorbemerkung

1. Alpbethisches Verzeichnis der Abgeordneten des Europäischen Parlaments  
aus der Bundesrepublik Deutschland  
nach Parteizugehörigkeit und Art der Kandidatur und Sitze der Parteien <sup>\*)</sup>

Lfd. Nr.	Name, Vorname Geburtsjahr  Beruf oder Stand <sup>1)</sup>	Anschrift <sup>1)</sup>	Partei <sup>2)</sup>	Gewählt auf Liste für		
				alle Länder Platz	ein Land Land	Platz
	Geb.: 1950 MdEP, Diplom-Pädagogin	Schachtenbeck 1 37581 Bad Gandersheim				
57	X Mann, Thomas Geb.: 1946 Industriekaufmann	Württembergische Straße 11 65824 Schwalbach am Taunus	CDU		HE	2
58	X Markov, Helmuth Geb.: 1952 Diplom-Ingenieur	Marwitzer Straße 62 16761 Hennigsdorf	PDS	2		
59	X Mayer, Prof. Dr. Hans-Peter Geb.: 1944 MdEP, Rechtsanwalt	Felix-Oberborbeck-Straße 15 49377 Vechta	CDU		NI	3
60	X Nassauer, Hartmut Geb.: 1942 Rechtsanwalt	Wieselweg 5 34466 Wolfhagen	CDU		HE	1
61	X Niebler, Dr Angelika Geb.: 1963 MdEP, Rechtsanwältin	Primelstraße 9 a 85591 Vaterstetten	CSU		BY	2
62	Öger, Vural Geb.: 1942 Selbständig	Hammerichstraße 7 22605 Hamburg	SPD	10		
63	Özdemir, Cem Geb.: 1965 Politiker	Lübecker Straße 44 10559 Berlin	GRÜNE	6		
64	X Pack, Doris Gisela Geb.: 1942 MdEP	Bei der weiß Eich 1 66129 Saarbrücken	CDU		SL	1
65	Pflüger, Tobias Geb.: 1965 Politikwissenschaftler, Friedensforscher	Burgholzweg 116/1 72070 Tübingen	PDS	4		
66	Pickart Alvaro, Alexander Geb.: 1975 Bankkaufmann	Ackerstraße 19 40233 Düsseldorf	FDP	6		

\*) Stand bei der Wahl

x) Mitglied des 5. Europäischen Parlaments

1) Zum Zeitpunkt der Bewerberaufstellung

2) s. Vorbemerkung

1. Alphabetisches Verzeichnis der Abgeordneten des Europäischen Parlaments  
aus der Bundesrepublik Deutschland  
nach Parteizugehörigkeit und Art der Kandidatur und Sitze der Parteien <sup>1)</sup>

Lfd. Nr.	Name, Vorname Geburtsjahr Beruf oder Stand <sup>1)</sup>	Anschrift <sup>1)</sup>	Partei <sup>2)</sup>	Gewählt auf Liste für		
				alle Länder Platz	ein Land Land	Platz
67	X Piecyk, Wilhelm Geb.: 1948 MdEP, Studienleiter	Bischofsteicher Weg 11 23858 Reinfeld ( Holstein )	SPD	13		
68	Pieper, Dr. Markus Geb.: 1963 Diplom-Geograph	Im Heselen 31 49504 Lotte	CDU		NW	8
69	X Pöttering, Prof. Dr. Hans-G. Geb.: 1945 MdEP, Jurist	Sophienstraße 8 49186 Bad Iburg	CDU		NI	1
70	X Posselt, Bernd Geb.: 1956 MdEP, Redakteur	Siegmund-Schacky-Straße 18c 80993 München	CSU		BY	6
71	X Quisthoudt-Rowohl, Dr. Godelieve Geb.: 1947 MdEP, Chemikerin	Richard-Wagner-Straße 25 31141 Hildesheim	CDU		NI	2
72	X Radwan, Alexander Geb.: 1964 MdEP, Rechtsanwalt	Valepper Straße 28 83700 Rottach-Egern	CSU		BY	9
73	X Rapkay, Bernhard Geb.: 1951 MdEP	Kurler Straße 64 A 44319 Dortmund	SPD	9		
74	Reul, Herbert Otto Geb.: 1952 Studienrat	Im Dorffeld 8 42799 Leichlingen	CDU		NW	9
75	X Roth-Behrendt, Dagmar Geb.: 1953 MdEP, Juristin	Frieda-Arnheim-Promenade 12 13585 Berlin	SPD	4		
76	X Rothe, Mechtild Geb.: 1947 MdEP	Karlstraße 5 33175 Bad Lippspringe	SPD	2		
77	X Rühle, Heidemarie-Rose Geb.: 1948 Psychologin	Römerstraße 13 70180 Stuttgart	GRÜNE	3		

\*) Stand bei der Wahl

x) Mitglied des 5. Europäischen Parlaments

1) Zum Zeitpunkt der Bewerberaufstellung

2) s. Vorbemerkung



1. Alphabetisches Verzeichnis der Abgeordneten des Europäischen Parlaments  
aus der Bundesrepublik Deutschland  
nach Parteizugehörigkeit und Art der Kandidatur und Sitze der Parteien <sup>\*)</sup>

Lfd. Nr.	Name, Vorname Geburtsjahr Beruf oder Stand <sup>1)</sup>	Anschrift <sup>1)</sup>	Partei <sup>2)</sup>	Gewählt auf Liste für		
				alle Länder Platz	ein Land Land	Platz
78	Schmidt, Dr. Frithjof Geb.: 1953 Sozialwissenschaftler	Schmechtingstraße 26 44809 Bochum	GRÜNE	8		
79	X Schmitt, Ingo Geb.: 1957 MdEP, Rechtsanwalt	Soorstraße 17 14050 Berlin	CDU		BE	1
80	X Schnellhardt, Dr. Kurt Oswald Geb.: 1946 MdEP, Tierarzt	Untermühlenweg 18 38895 Langenstein	CDU		ST	1
81	X Schröder, Jürgen Herbert Geb.: 1940 MdEP	Königsweg 5 B 01326 Dresden	CDU		SN	2
82	X Schroedter, Elisabeth Geb.: 1959 Umweltberaterin	Marienallee 7 14557 Langerwisch	GRÜNE	11		
83	X Schulz, Martin Geb.: 1955 MdEP, Buchhändler	Magnolienweg 15 52146 Würselen	SPD	1		
84	Schuth, Willem Geb.: 1954 Verwaltungsbeamter	Osterberg 15 27404 Heeslingen	FDP	5		
85	Schwab, Dr. Andreas Geb.: 1973 Jurist	Klosterring 10 78050 Villingen-Schwenningen	CDU		BW	8
86	X Sommer, Dr. Renate Thekla Walburga Maria Geb.: 1958 Diplom-Ingenieurin (agr.)	Händelstraße 6 44627 Herne	CDU		NW	5
87	X Stockmann, Ulrich Geb.: 1951 Dipl.-Ing. für Städtebau, Theologe	Friedrich-Nietzsche-Straße 2 06628 Bad Kösen	SPD	21		
88	Trüpel, Dr. Helga Geb.: 1958 Mitglied der Bremer Bürgerschaft	Gustav-Heinemann-Straße 78 28215 Bremen	GRÜNE	13		

\*) Stand bei der Wahl

x) Mitglied des 5. Europäischen Parlaments

1) Zum Zeitpunkt der Bewerberaufstellung

2) s. Vorbemerkung

1. Alphabetisches Verzeichnis der Abgeordneten des Europäischen Parlaments  
aus der Bundesrepublik Deutschland  
nach Parteizugehörigkeit und Art der Kandidatur und Sitze der Parteien <sup>1)</sup>

Lfd. Nr.	Name, Vorname Geburtsjahr Beruf oder Stand <sup>1)</sup>	Anschrift <sup>1)</sup>	Partei <sup>2)</sup>	Gewählt auf Liste für		
				alle Länder Platz	ein Land Land	Platz
89	X Uca, Felekna Geb.: 1976 Arzthelferin	Bultstraße 42 29221 Celle	PDS	7		
90	Ulmer, Dr. Thomas Geb.: 1956 Facharzt für Allg.-Medizin	Tarunstraße 21 74821 Mosbach	CDU		BW	6
91	Wagenknecht-Niemeyer, Sarah Geb.: 1969 Freiberufliche Autorin	Dönhoffstraße 11 10318 Berlin	PDS	5		
92	X Walter, Ralf Geb.: 1958 MdEP	Bergstraße 13 56812 Cochem	SPD	3		
93	Weber, Manfred Geb.: 1972 MdL, geschäftsführender Gesellschafter	Osterriedergasse 3 93326 Abensberg	CSU		BY	8
94	X Weiler, Barbara Geb.: 1946 MdEP, kaufm. Angestellte	Arndtstraße 7 36093 Künzell	SPD	17		
95	Weisgerber, Dr. Anja Geb.: 1976 Rechtsanwältin	Schulstraße 99 97525 Schwebheim	CSU		BY	4
96	X Wieland, Rainer Geb.: 1957 MdEP, Rechtsanwalt	Bopserwaldstraße 4/1 70839 Gerlingen	CDU		BW	1
97	X Wogau von, Dr. Karl Geb.: 1941 MdEP, Rechtsanwalt	Schloßbuck 2 79112 Freiburg im Breisgau	CDU		BW	3
98	X Wuermeling, Dr. Joachim Geb.: 1960 MdEP, Rechtsanwalt	Hegelstraße 30 95447 Bayreuth	CSU		BY	7
99	Zimmer, Gabriele Geb.: 1955 Diplom-Sprachmittlerin	Am Alten Sportplatz 6a 98553 Nahetal-Waldau	PDS	3		

\*) Stand bei der Wahl

x) Mitglied des 5. Europäischen Parlaments

1) Zum Zeitpunkt der Bewerberaufstellung

2) s. Vorbemerkung

## 2. Amtliches Verzeichnis der Verbandsgemeinden in alphabetischer Reihenfolge (Stand 13.06.2004)

VG-Schl.	Verbandsgemeinde; Kreis	VG-Schl.	Verbandsgemeinde; Kreis
131 01	Adenau; Ahrweiler	340 02	Hauenstein; Südwestpfalz
333 01	Alsenz-Obermoschel; Donnersbergkreis	339 05	Heidesheim am Rhein; Mainz-Bingen
131 02	Altenahr; Ahrweiler	235 01	Hermeskeil; Trier-Saarburg
336 01	Altenglan; Kusel	134 03	Herrstein; Birkenfeld
132 01	Altenkirchen (Westerwald); Altenkirchen (Westerwald)	337 04	Herxheim; Südliche Weinstraße
331 01	Alzey-Land; Alzey-Worms	338 03	Heßheim; Rhein-Pfalz-Kreis
337 01	Annweiler am Trifels; Südliche Weinstraße	332 04	Hettenleidelheim; Bad Dürkheim
232 01	Arzfeld; Bitburg-Prüm	233 03	Hillesheim; Daun
138 01	Asbach; Neuwied	335 03	Hochspeyer; Kaiserslautern
		143 03	Höhr-Grenzhausen; Westerwaldkreis
337 02	Bad Bergzabern; Südliche Weinstraße		
131 03	Bad Breisig; Ahrweiler	232 03	Irrel; Bitburg-Prüm
141 01	Bad Ems; Rhein-Lahn-Kreis		
138 02	Bad Hönningen; Neuwied	334 03	Jockgrim; Germersheim
133 01	Bad Kreuznach; Bad Kreuznach		
143 01	Bad Marienberg (Westerwald); Westerwaldkreis		
133 02	Bad Münster am Stein-Eberburg; Bad Kreuznach	135 02	Kaisersesch; Cochem-Zell
133 07	Bad Sobernheim; Bad Kreuznach	335 04	Kaiserslautern-Süd; Kaiserslautern
134 01	Baumholder; Birkenfeld	334 04	Kandel; Germersheim
334 01	Bellheim; Germersheim	140 03	Kastellaun; Rhein-Hunsrück-Kreis
231 01	Bernkastel-Kues; Bernkastel-Wittlich	141 05	Katzenelnbogen; Rhein-Lahn-Kreis
132 02	Betzdorf; Altenkirchen (Westerwald)	233 04	Kelberg; Daun
134 02	Birkenfeld; Birkenfeld	235 02	Kell am See; Trier-Saarburg
232 02	Bitburg-Land; Bitburg-Prüm	140 04	Kirchberg (Hunsrück); Rhein-Hunsrück-Kreis
339 02	Bodenheim; Mainz-Bingen	132 07	Kirchen (Sieg); Altenkirchen (Westerwald)
141 02	Braubach; Rhein-Lahn-Kreis	333 04	Kirchheimbolanden; Donnersbergkreis
131 04	Brohlthal; Ahrweiler	133 03	Kirn-Land; Bad Kreuznach
335 01	Bruchmühlbach-Miesau; Kaiserslautern	235 03	Konz; Trier-Saarburg
		231 02	Kröv-Bausendorf; Bernkastel-Wittlich
135 01	Cochem-Land; Cochem-Zell	336 03	Kusel; Kusel
		232 04	Kyllburg; Bitburg-Prüm
132 03	Daaden; Altenkirchen (Westerwald)		
340 01	Dahner Felsenland; Südwestpfalz	332 05	Lambrecht (Pfalz); Bad Dürkheim
338 01	Dannstadt-Schauernheim; Rhein-Pfalz-Kreis	337 05	Landau-Land; Südliche Weinstraße
233 01	Daun; Daun	335 05	Landstuhl; Kaiserslautern
332 01	Deidesheim; Bad Dürkheim	133 04	Langenlonsheim; Bad Kreuznach
138 03	Dierdorf; Neuwied	336 04	Lauterecken; Kusel
141 03	Diez; Rhein-Lahn-Kreis	334 05	Lingenfeld; Germersheim
338 02	Dudenhofen; Rhein-Pfalz-Kreis	138 04	Linz am Rhein; Neuwied
		141 08	Loreley; Rhein-Lahn-Kreis
337 03	Edenkoben; Südliche Weinstraße		
331 02	Eich; Alzey-Worms	137 02	Maifeld; Mayen-Koblenz
333 02	Eisenberg (Pfalz); Donnersbergkreis	337 06	Maikammer; Südliche Weinstraße
140 02	Emmelshausen; Rhein-Hunsrück-Kreis	231 03	Manderscheid; Bernkastel-Wittlich
335 02	Enkenbach-Alsenborn; Kaiserslautern	338 04	Maxdorf; Rhein-Pfalz-Kreis
		133 05	Meisenheim; Bad Kreuznach
132 04	Flammersfeld; Altenkirchen (Westerwald)	137 04	Mendig; Mayen-Koblenz
332 02	Freinsheim; Bad Dürkheim	331 03	Monsheim; Alzey-Worms
		143 04	Montabaur; Westerwaldkreis
339 03	Gau-Algesheim; Mainz-Bingen		
132 05	Gebhardshain; Altenkirchen (Westerwald)	141 06	Nassau; Rhein-Lahn-Kreis
233 02	Gerolstein; Daun	141 07	Nastätten; Rhein-Lahn-Kreis
336 02	Glan-Münchweiler; Kusel	232 05	Neuerburg; Bitburg-Prüm
333 03	Göllheim; Donnersbergkreis	231 05	Neumagen-Dhron; Bernkastel-Wittlich
332 03	Grünstadt-Land; Bad Dürkheim	339 06	Nieder-Olm; Mainz-Bingen
339 04	Guntersblum; Mainz-Bingen	339 07	Nierstein-Oppenheim; Mainz-Bingen
143 02	Hachenburg; Westerwaldkreis		
334 02	Hagenbach; Germersheim	233 05	Obere Kyll; Daun
141 04	Hahnstätten; Rhein-Lahn-Kreis	337 07	Offenbach an der Queich; Südliche Weinstraße
132 06	Hamm (Sieg); Altenkirchen (Westerwald)	335 06	Otterbach; Kaiserslautern
		335 07	Otterberg; Kaiserslautern

**VG-Schl. Verbandsgemeinde; Kreis**

137 01 **Pellenz**; Mayen-Koblenz  
 340 03 **Pirmasens-Land**; Südwestpfalz  
 232 06 **Prüm**; Bitburg-Prüm  
 138 05 **Pudersbach**; Neuwied

335 08 **Ramstein-Miesenbach**; Kaiserslautern  
 143 05 **Ransbach-Baumbach**; Westerwaldkreis  
 138 06 **Rengsdorf**; Neuwied  
 143 06 **Rennerod**; Westerwaldkreis  
 134 04 **Rhaunen**; Birkenfeld  
 339 01 **Rhein-Nahe**; Mainz-Bingen  
 140 05 **Rheinböllen**; Rhein-Hunsrück-Kreis  
 137 05 **Rhens**; Mayen-Koblenz  
 333 05 **Rockenhausen**; Donnersbergkreis  
 340 04 **Rodalben**; Südwestpfalz  
 133 06 **Rüdesheim**; Bad Kreuznach  
 334 06 **Rülzheim**; Germersheim  
 235 04 **Ruwer**; Trier-Saarburg

235 05 **Saarburg**; Trier-Saarburg  
 140 06 **Sankt Goar-Oberwesel**; Rhein-Hunsrück-Kreis  
 336 05 **Schönenberg-Kübelberg**; Kusel  
 235 06 **Schweich an der Römischen Weinstraße**; Trier-Saarburg  
 143 07 **Selters (Westerwald)**; Westerwaldkreis  
 140 07 **Simmern / Hunsrück**; Rhein-Hunsrück-Kreis  
 232 07 **Speicher**; Bitburg-Prüm  
 339 08 **Sprendlingen-Gensingen**; Mainz-Bingen  
 133 08 **Stromberg**; Bad Kreuznach

340 05 **Thaleischweiler-Fröschen**; Südwestpfalz  
 231 06 **Thalfang am Erbeskopf**; Bernkastel-Wittlich  
 231 07 **Traben-Trarbach**; Bernkastel-Wittlich

**VG-Schl. Verbandsgemeinde; Kreis**

135 04 **Treis-Karden**; Cochem-Zell  
 235 07 **Trier-Land**; Trier-Saarburg

135 03 **Ulmen**; Cochem-Zell  
 138 07 **Unkel**; Neuwied  
 137 06 **Untermosel**; Mayen-Koblenz

137 07 **Vallendar**; Mayen-Koblenz  
 137 03 **Vordereifel**; Mayen-Koblenz

332 06 **Wachenheim an der Weinstraße**; Bad Dürkheim  
 138 08 **Waldbreitbach**; Neuwied  
 340 06 **Waldfishbach-Burgalben**; Südwestpfalz  
 336 06 **Waldmohr**; Kusel  
 338 05 **Waldsee**; Rhein-Pfalz-Kreis  
 340 07 **Wallhalben**; Südwestpfalz  
 143 08 **Wallmerod**; Westerwaldkreis  
 335 09 **Weilerbach**; Kaiserslautern  
 137 08 **Weißenthurm**; Mayen-Koblenz  
 143 09 **Westerburg**; Westerwaldkreis  
 331 04 **Westhofen**; Alzey-Worms  
 333 06 **Winnweiler**; Donnersbergkreis  
 143 10 **Wirges**; Westerwaldkreis  
 132 08 **Wissen**; Altenkirchen (Westerwald)  
 231 08 **Wittlich-Land**; Bernkastel-Wittlich  
 336 07 **Wolfstein**; Kusel  
 331 05 **Wöllstein**; Alzey-Worms  
 331 06 **Wörrstadt**; Alzey-Worms

135 05 **Zell (Mosel)**; Cochem-Zell  
 340 08 **Zweibrücken-Land**; Südwestpfalz

### 3. Amtliches Verzeichnis der Gemeinden in alphabetischer Reihenfolge (Stand 13.06.2004)

GE-Schl	Gemeinde; Kreis	PLZ	GE-Schl	Gemeinde; Kreis	PLZ
<b>A</b>					
235 001 07	<b>Aach</b> ; Trier-Saarburg	54298	143 203 08	<b>Arnshöfen</b> ; Westerwaldkreis	56244
134 001 02	<b>Abentheuer</b> ; Birkenfeld	55767	141 201 01	<b>Arzbach</b> ; Rhein-Lahn-Kreis	56337
133 001 05	<b>Abtweiler</b> ; Bad Kreuznach	55568	232 201 01	<b>Arzfeld</b> ; Bitburg-Prüm	54687
137 001 03	<b>Acht</b> ; Mayen-Koblenz	56729	138 003 01	<b>Asbach</b> ; Neuwied	53567
134 002 02	<b>Achtelsbach</b> ; Birkenfeld	55767	134 004 04	<b>Asbach</b> ; Birkenfeld	55758
131 001 01	<b>Adenau, Stadt</b> ; Ahrweiler	53518	336 005 07	<b>Aschbach</b> ; Kusel	67753
336 001 04	<b>Adenbach</b> ; Kusel	67742	339 002 08	<b>Aspisheim</b> ; Mainz-Bingen	55459
232 001 05	<b>Affler</b> ; Bitburg-Prüm	54689	143 204 02	<b>Astert</b> ; Westerwaldkreis	57627
131 002 02	<b>Ahrbrück</b> ; Ahrweiler	53506	141 003 06	<b>Attenhausen</b> ; Rhein-Lahn-Kreis	56370
143 200 09	<b>Ailertchen</b> ; Westerwaldkreis	56459	143 205 02	<b>Atzelgift</b> ; Westerwaldkreis	57629
337 001 01	<b>Albersweiler</b> ; Südliche Weinstraße	76857	135 005 03	<b>Auderath</b> ; Cochem-Zell	56766
336 002 03	<b>Albessen</b> ; Kusel	66871	141 004 08	<b>Auel</b> ; Rhein-Lahn-Kreis	56357
331 001 01	<b>Albig</b> ; Alzey-Worms	55234	133 005 07	<b>Auen</b> ; Bad Kreuznach	55569
333 001 03	<b>Albisheim (Pfrimm)</b> ; Donnersbergkreis	67308	141 005 03	<b>Aull</b> ; Rhein-Lahn-Kreis	65582
135 001 05	<b>Alf</b> ; Cochem-Zell	56859	232 006 07	<b>Auw an der Kyll</b> ; Bitburg-Prüm	54664
135 002 03	<b>Alflen</b> ; Cochem-Zell	56828	232 202 06	<b>Auw bei Prüm</b> ; Bitburg-Prüm	54597
137 201 06	<b>Alken</b> ; Mayen-Koblenz	56332	235 002 05	<b>Ayl</b> ; Trier-Saarburg	54441
134 003 03	<b>Allenbach</b> ; Birkenfeld	55758	<b>B</b>		
141 001 05	<b>Allendorf</b> ; Rhein-Lahn-Kreis	56370	137 007 03	<b>Baar</b> ; Mayen-Koblenz	56729
133 002 06	<b>Allenfeld</b> ; Bad Kreuznach	55595	339 003 01	<b>Bacharach, Stadt</b> ; Mainz-Bingen	55422
132 001 01	<b>Almersbach</b> ; Altenkirchen (Westerwald)	57610	132 004 01	<b>Bachenberg</b> ; Altenkirchen (Westerwald)	57610
143 202 02	<b>Alpenrod</b> ; Westerwaldkreis	57642	337 005 02	<b>Bad Bergzabern, Stadt</b> ; Südliche Weinstraße	76887
143 001 05	<b>Alsbach</b> ; Westerwaldkreis	56237	135 501 03	<b>Bad Bertrich</b> ; Cochem-Zell	56864
132 002 02	<b>Alsdorf</b> ; Altenkirchen (Westerwald)	57518	131 006 03	<b>Bad Breisig, Stadt</b> ; Ahrweiler	53498
232 002 03	<b>Alsdorf</b> ; Bitburg-Prüm	54668	332 002 00	<b>Bad Dürkheim, Stadt</b> ; Bad Dürkheim	67098
333 003 01	<b>Alsenz</b> ; Donnersbergkreis	67821	141 006 01	<b>Bad Ems, Stadt</b> ; Rhein-Lahn-Kreis	56130
331 002 02	<b>Alsheim</b> ; Alzey-Worms	67577	138 004 02	<b>Bad Hönningen, Stadt</b> ; Neuwied	53557
337 002 03	<b>Altdorf</b> ; Südliche Weinstraße	67482	133 006 00	<b>Bad Kreuznach, große kreisangehörige Stadt</b> ; Bad Kreuznach	55545
131 003 02	<b>Altenahr</b> ; Ahrweiler	53505	143 206 01	<b>Bad Marienberg (Westerwald), Stadt</b> ; Westerwaldkreis	56470
133 003 02	<b>Altenbamberg</b> ; Bad Kreuznach	55585	133 007 02	<b>Bad Münster am Stein-Ebernburg, Stadt</b> ; Bad Kreuznach	55583
141 002 03	<b>Altendiez</b> ; Rhein-Lahn-Kreis	56624	131 007 00	<b>Bad Neuenahr-Ahrweiler, Stadt</b> ; Ahrweiler	53474
336 003 01	<b>Altenglan</b> ; Kusel	66885	133 501 07	<b>Bad Sobernheim, Stadt</b> ; Bad Kreuznach	55566
336 004 05	<b>Altenkirchen</b> ; Kusel	66903	232 007 04	<b>Badem</b> ; Bitburg-Prüm	54657
132 501 01	<b>Altenkirchen (Westerwald), Stadt</b> ; Altenkirchen (Westerwald)	57610	140 005 02	<b>Badenhard</b> ; Rhein-Hunsrück-Kreis	56291
140 001 03	<b>Alterkülz</b> ; Rhein-Hunsrück-Kreis	56288	339 004 08	<b>Badenheim</b> ; Mainz-Bingen	55576
340 201 08	<b>Althornbach</b> ; Südwestpfalz	66484	235 003 02	<b>Baldringen</b> ; Trier-Saarburg	54314
135 003 05	<b>Altlay</b> ; Cochem-Zell	56858	141 503 03	<b>Balduinstein</b> ; Rhein-Lahn-Kreis	65558
332 001 04	<b>Altleiningen</b> ; Bad Dürkheim	67317	232 203 04	<b>Balesfeld</b> ; Bitburg-Prüm	54597
231 001 08	<b>Altrich</b> ; Bernkastel-Wittlich	54518	335 002 05	<b>Bann</b> ; Kaiserslautern	66851
338 001 00	<b>Altrip</b> ; Rhein-Pfalz-Kreis	67122	143 003 10	<b>Bannberscheid</b> ; Westerwaldkreis	56424
232 003 05	<b>Altscheid</b> ; Bitburg-Prüm	54636	337 006 02	<b>Barbelroth</b> ; Südliche Weinstraße	76889
135 004 05	<b>Altstrimmig</b> ; Cochem-Zell	56858	133 008 03	<b>Bärenbach</b> ; Bad Kreuznach	55758
140 002 07	<b>Altweidelbach</b> ; Rhein-Hunsrück-Kreis	55469	140 006 04	<b>Bärenbach</b> ; Rhein-Hunsrück-Kreis	55483
331 003 00	<b>Alzey, Stadt</b> ; Alzey-Worms	55232	131 008 01	<b>Barweiler</b> ; Ahrweiler	53534
232 004 05	<b>Ammeldingen an der Our</b> ; Bitburg-Prüm	54675	133 009 07	<b>Bärweiler</b> ; Bad Kreuznach	55606
232 005 05	<b>Ammeldingen bei Neuerburg</b> ; Bitburg-Prüm	54673	233 002 03	<b>Basberg</b> ; Daun	54578
137 003 00	<b>Andernach, große kreisangehörige Stadt</b> ; Mayen-Koblenz	56626	137 202 08	<b>Bassenheim</b> ; Mayen-Koblenz	56220
138 002 06	<b>Anhausen</b> ; Neuwied	56584	332 003 03	<b>Battenberg (Pfalz)</b> ; Bad Dürkheim	67271
337 501 01	<b>Annweiler am Trifels, Stadt</b> ; Südliche Weinstraße	76855	340 202 08	<b>Battweiler</b> ; Südwestpfalz	66484
137 004 03	<b>Anschau</b> ; Mayen-Koblenz	56729	131 009 01	<b>Bauler</b> ; Ahrweiler	53534
131 004 01	<b>Antweiler</b> ; Ahrweiler	53533	232 008 05	<b>Bauler</b> ; Bitburg-Prüm	54673
339 001 03	<b>Appenheim</b> ; Mainz-Bingen	55437	134 005 01	<b>Baumholder, Stadt</b> ; Birkenfeld	55774
233 201 04	<b>Arbach</b> ; Daun	56769	231 004 02	<b>Bausendorf</b> ; Bernkastel-Wittlich	54538
131 005 01	<b>Aremberg</b> ; Ahrweiler	53533	232 009 02	<b>Baustert</b> ; Bitburg-Prüm	54636
231 003 08	<b>Arenrath</b> ; Bernkastel-Wittlich	54518	333 004 05	<b>Bayerfeld-Steckweiler</b> ; Donnersbergkreis	67808
137 006 03	<b>Arft</b> ; Mayen-Koblenz	56729	141 008 01	<b>Becheln</b> ; Rhein-Lahn-Kreis	56132
133 004 06	<b>Argenschwang</b> ; Bad Kreuznach	55595	331 005 01	<b>Bechenheim</b> ; Alzey-Worms	55234
140 003 05	<b>Argenthal</b> ; Rhein-Hunsrück-Kreis	55496			
331 004 06	<b>Armsheim</b> ; Alzey-Worms	55288			

GE-Schl	Gemeinde; Kreis	PLZ	GE-Schl	Gemeinde; Kreis	PLZ
133 011 05	<b>Becherbach</b> ; Bad Kreuznach	67827	141 013 05	<b>Biebrich</b> ; Rhein-Lahn-Kreis	56370
133 010 03	<b>Becherbach bei Kirn</b> ; Bad Kreuznach	55608	340 204 07	<b>Biedershausen</b> ; Südwestpfalz	66917
340 203 08	<b>Bechhofen</b> ; Südwestpfalz	66894	333 006 03	<b>Biedesheim</b> ; Donnersbergkreis	67308
331 006 04	<b>Bechtheim</b> ; Alzey-Worms	67595	232 015 02	<b>Biersdorf am See</b> ; Bitburg-Prüm	54636
331 007 01	<b>Bechtolsheim</b> ; Alzey-Worms	55234	232 016 05	<b>Biesdorf</b> ; Bitburg-Prüm	54675
336 106 01	<b>Bedesbach</b> ; Kusel	66885	143 210 08	<b>Bilkheim</b> ; Westerwaldkreis	56414
232 010 07	<b>Beilingen</b> ; Bitburg-Prüm	54662	337 007 05	<b>Billigheim-Ingenheim</b> ; Südliche Weinstraße	76831
135 007 01	<b>Beilstein</b> ; Cochem-Zell	56814	339 005 00	<b>Bingen am Rhein, große kreisangehörige Stadt</b> ; Mainz-Bingen	55411
338 002 03	<b>Beindersheim</b> ; Rhein-Pfalz-Kreis	67259	135 009 04	<b>Binningen</b> ; Cochem-Zell	56754
233 003 04	<b>Beinhausen</b> ; Daun	54552	231 010 08	<b>Binsfeld</b> ; Bernkastel-Wittlich	54518
235 004 06	<b>Bekond</b> ; Trier-Saarburg	54340	233 007 05	<b>Birgel</b> ; Daun	54587
140 007 04	<b>Belg</b> ; Rhein-Hunsrück-Kreis	56858	132 008 08	<b>Birken-Honigsessen</b> ; Altenkirchen (Westerwald)	57587
140 008 07	<b>Belgweiler</b> ; Rhein-Hunsrück-Kreis	55469	132 007 06	<b>Birkenbeul</b> ; Altenkirchen (Westerwald)	57589
137 008 04	<b>Bell</b> ; Mayen-Koblenz	56745	134 010 02	<b>Birkenfeld, Stadt</b> ; Birkenfeld	55765
140 009 03	<b>Bell (Hunsrück)</b> ; Rhein-Hunsrück-Kreis	56288	338 003 04	<b>Birkenheide</b> ; Rhein-Pfalz-Kreis	67134
334 001 01	<b>Bellheim</b> ; Germersheim	76756	337 008 02	<b>Birkenhördt</b> ; Südliche Weinstraße	76889
143 207 09	<b>Bellingen</b> ; Westerwaldkreis	56459	140 016 02	<b>Birkheim</b> ; Rhein-Hunsrück-Kreis	56291
140 010 03	<b>Beltheim</b> ; Rhein-Hunsrück-Kreis	56290	337 009 05	<b>Birkweiler</b> ; Südliche Weinstraße	76831
137 203 00	<b>Bendorf, Stadt</b> ; Mayen-Koblenz	56170	141 014 03	<b>Birlenbach</b> ; Rhein-Lahn-Kreis	65626
231 005 02	<b>Bengel</b> ; Bernkastel-Wittlich	54538	132 009 01	<b>Birnbach</b> ; Altenkirchen (Westerwald)	57612
333 005 04	<b>Bennhausen</b> ; Donnersbergkreis	67808	233 204 02	<b>Birresborn</b> ; Daun	54574
140 011 05	<b>Benzweiler</b> ; Rhein-Hunsrück-Kreis	55494	232 017 02	<b>Birtlingen</b> ; Bitburg-Prüm	54634
233 202 04	<b>Bereborn</b> ; Daun	56769	333 007 04	<b>Bischheim</b> ; Donnersbergkreis	67294
233 203 04	<b>Berenbach</b> ; Daun	56766	332 004 03	<b>Bissersheim</b> ; Bad Dürkheim	67281
131 011 02	<b>Berg</b> ; Ahrweiler	53505	333 008 05	<b>Bisterschied</b> ; Donnersbergkreis	67806
141 009 07	<b>Berg</b> ; Rhein-Lahn-Kreis	56357	232 018 00	<b>Bitburg, Stadt</b> ; Bitburg-Prüm	54634
334 002 02	<b>Berg (Pfalz)</b> ; Germersheim	76768	132 010 06	<b>Bitzen</b> ; Altenkirchen (Westerwald)	57539
134 006 03	<b>Bergen</b> ; Birkenfeld	55608	135 010 05	<b>Blankenrath</b> ; Cochem-Zell	56865
140 012 07	<b>Bergenhäusen</b> ; Rhein-Hunsrück-Kreis	55469	336 006 03	<b>Blaubach</b> ; Kusel	66869
141 010 05	<b>Berghausen</b> ; Rhein-Lahn-Kreis	56368	233 008 01	<b>Bleckhausen</b> ; Daun	54570
134 007 01	<b>Berglangenbach</b> ; Birkenfeld	55776	232 206 06	<b>Bleialf</b> ; Bitburg-Prüm	54608
231 006 06	<b>Berglicht</b> ; Bernkastel-Wittlich	54426	332 005 02	<b>Bobenheim am Berg</b> ; Bad Dürkheim	67273
231 007 08	<b>Bergweiler</b> ; Bernkastel-Wittlich	54518	338 004 00	<b>Bobenheim-Roxheim</b> ; Rhein-Pfalz-Kreis	67240
232 011 05	<b>Berkoth</b> ; Bitburg-Prüm	54673	340 001 01	<b>Bobenthal</b> ; Südwestpfalz	76891
233 004 02	<b>Berlingen</b> ; Daun	54570	337 011 03	<b>Böbingen</b> ; Südliche Weinstraße	67482
137 011 03	<b>Bermel</b> ; Mayen-Koblenz	56729	337 012 05	<b>Böchingen</b> ; Südliche Weinstraße	76833
331 009 04	<b>Bermersheim</b> ; Alzey-Worms	67593	133 013 06	<b>Bockenu</b> ; Bad Kreuznach	55595
331 008 01	<b>Bermersheim vor der Höhe</b> ; Alzey-Worms	55234	332 006 03	<b>Bockenheim an der Weinstraße</b> ; Bad Dürkheim	67278
233 005 03	<b>Berndorf</b> ; Daun	54578	143 005 04	<b>Boden</b> ; Westerwaldkreis	56412
141 011 05	<b>Berndroth</b> ; Rhein-Lahn-Kreis	56370	233 205 04	<b>Bodenbach</b> ; Daun	53539
231 008 01	<b>Bernkastel-Kues, Stadt</b> ; Bernkastel-Wittlich	54470	339 006 02	<b>Bodenheim</b> ; Mainz-Bingen	55294
132 201 01	<b>Berod bei Hachenburg</b> ; Altenkirchen (Westerwald)	57614	141 015 07	<b>Bogel</b> ; Rhein-Lahn-Kreis	56357
143 208 08	<b>Berod bei Wallmerod</b> ; Westerwald-kreis	56414	338 005 00	<b>Böhl-Iggelheim</b> ; Rhein-Pfalz-Kreis	67459
232 012 05	<b>Berscheid</b> ; Bitburg-Prüm	54673	333 010 04	<b>Bolanden</b> ; Donnersbergkreis	67295
134 008 01	<b>Berschweiler bei Baumholder</b> ; Birkenfeld	55777	134 012 04	<b>Bollenbach</b> ; Birkenfeld	55624
134 009 03	<b>Berschweiler bei Kirn</b> ; Birkenfeld	55608	337 013 02	<b>Böllernborn</b> ; Südliche Weinstraße	76887
143 209 09	<b>Berzhahn</b> ; Westerwaldkreis	56459	232 019 03	<b>Bollendorf</b> ; Bitburg-Prüm	54669
132 005 04	<b>Berzhäusen</b> ; Altenkirchen (Westerwald)	57632	143 211 01	<b>Bölsberg</b> ; Westerwaldkreis	57648
235 005 01	<b>Bescheid</b> ; Trier-Saarburg	54413	138 005 06	<b>Bonefeld</b> ; Neuwied	56579
233 006 01	<b>Betteldorf</b> ; Daun	54570	235 010 04	<b>Bonerath</b> ; Trier-Saarburg	54316
141 012 07	<b>Bettendorf</b> ; Rhein-Lahn-Kreis	56355	233 206 04	<b>Bongard</b> ; Daun	53539
231 009 03	<b>Bettenfeld</b> ; Bernkastel-Wittlich	54533	137 014 03	<b>Boos</b> ; Mayen-Koblenz	56729
232 013 02	<b>Bettingen</b> ; Bitburg-Prüm	54646	133 014 06	<b>Boos</b> ; Bad Kreuznach	55595
132 006 02	<b>Betzdorf, Stadt</b> ; Altenkirchen (Westerwald)	57518	140 501 00	<b>Boppard, Stadt</b> ; Rhein-Hunsrück-Kreis	56154
140 201 02	<b>Beulich</b> ; Rhein-Hunsrück-Kreis	56283	134 011 02	<b>Börfink</b> ; Birkenfeld	54422
135 008 03	<b>Beuren</b> ; Cochem-Zell	56825	233 207 04	<b>Borler</b> ; Daun	53539
235 008 01	<b>Beuren (Hochwald)</b> ; Trier-Saarburg	54413	331 012 01	<b>Bornheim</b> ; Alzey-Worms	55237
140 014 02	<b>Bickenbach</b> ; Rhein-Hunsrück-Kreis	56291	337 014 07	<b>Bornheim</b> ; Südliche Weinstraße	76879
232 014 02	<b>Bickendorf</b> ; Bitburg-Prüm	54636	141 016 08	<b>Bornich</b> ; Rhein-Lahn-Kreis	56348
331 010 01	<b>Biebelnheim</b> ; Alzey-Worms	55234	143 212 02	<b>Borod</b> ; Westerwaldkreis	57614
133 012 01	<b>Biebelsheim</b> ; Bad Kreuznach	55546	333 009 06	<b>Börrstadt</b> ; Donnersbergkreis	67725
140 015 07	<b>Biebern</b> ; Rhein-Hunsrück-Kreis	55471	336 008 02	<b>Börsborn</b> ; Kusel	66904



GE-Schl	Gemeinde; Kreis	PLZ	GE-Schl	Gemeinde; Kreis	PLZ
131 017 02	Dernau; Ahrweiler	53507	232 027 02	Dudeldorf; Bitburg-Prüm	54647
337 017 01	Dernbach; Südliche Weinstraße	76857	338 007 02	Dudenhofen; Rhein-Pfalz-Kreis	67373
138 011 05	Dernbach; Neuwied	56307	131 501 01	Dümpelfeld; Ahrweiler	53520
143 010 10	Dernbach (Westerwald); Westerwaldkreis	56428	135 022 04	Dünfus; Cochem-Zell	56754
132 019 03	Derschen; Altenkirchen (Westerwald)	57520	135 023 02	Düngenheim; Cochem-Zell	56761
133 024 05	Desloch; Bad Kreuznach	55592	336 017 06	Dunzweiler; Kusel	66916
141 026 06	Dessighofen; Rhein-Lahn-Kreis	56357	233 211 02	Duppach; Daun	54597
235 015 06	Detzem; Trier-Saarburg	54340	138 014 05	Dürholz; Neuwied	56307
233 017 01	Deudesfeld; Daun	54570	<b>E</b>		
231 018 06	Deuselbach; Bernkastel-Wittlich	54411			
339 011 07	Dexheim; Mainz-Bingen	55278	143 012 10	Ebernahn; Westerwaldkreis	56424
231 019 06	Dhronecken; Bernkastel-Wittlich	54426	141 034 05	Ebertshausen; Rhein-Lahn-Kreis	56370
140 027 05	Dichtelbach; Rhein-Hunsrück-Kreis	55494	332 012 03	Ebertsheim; Bad Dürkheim	67280
132 020 05	Dickendorf; Altenkirchen (Westerwald)	57520	232 028 03	Echternacherbrück; Bitburg-Prüm	54668
140 028 04	Dickenschied; Rhein-Hunsrück-Kreis	55483	232 029 02	Echtershausen; Bitburg-Prüm	54636
134 019 03	Dickesbach; Birkenfeld	55758	331 017 05	Eckelsheim; Alzey-Worms	55599
137 207 06	Dieblich; Mayen-Koblenz	56332	133 028 08	Eckenroth; Bad Kreuznach	55444
231 020 02	Diefenbach; Bernkastel-Wittlich	54538	134 021 01	Eckersweiler; Birkenfeld	55777
333 014 05	Dielkirchen; Donnersbergkreis	67811	231 025 03	Eckfeld; Bernkastel-Wittlich	54531
141 027 06	Dienethal; Rhein-Lahn-Kreis	56379	337 020 03	Edenkoben, Stadt; Südliche Weinstraße	67480
339 012 07	Dienheim; Mainz-Bingen	55276	337 021 03	Edesheim; Südliche Weinstraße	67483
134 020 02	Dienstweiler; Birkenfeld	55765	135 024 01	Ediger-Eller; Cochem-Zell	56814
337 018 02	Dierbach; Südliche Weinstraße	76889	232 030 02	Ehlenz; Bitburg-Prüm	54636
138 012 03	Dierdorf, Stadt; Neuwied	56269	138 015 06	Ehlscheid; Neuwied	56581
231 021 03	Dierfeld; Bernkastel-Wittlich	54533	141 035 07	Ehr; Rhein-Lahn-Kreis	56357
231 022 08	Dierscheid; Bernkastel-Wittlich	54523	336 018 03	Ehweiler; Kusel	66871
141 502 07	Diethardt; Rhein-Lahn-Kreis	56355	331 018 02	Eich; Alzey-Worms	67575
340 208 08	Dietrichingen; Südwestpfalz	66484	132 022 01	Eichelhardt; Altenkirchen (Westerwald)	57612
141 029 03	Diez, Stadt; Rhein-Lahn-Kreis	65582	132 023 04	Eichen; Altenkirchen (Westerwald)	57632
140 029 04	Dill; Rhein-Hunsrück-Kreis	55487	131 021 01	Eichenbach; Ahrweiler	53533
140 030 04	Dillendorf; Rhein-Hunsrück-Kreis	55481	232 217 01	Eilscheid; Bitburg-Prüm	54649
340 006 02	Dimbach; Südwestpfalz	76848	339 015 04	Eimsheim; Mainz-Bingen	55278
232 216 06	Dingdorf; Bitburg-Prüm	54614	137 023 02	Einig; Mayen-Koblenz	56751
331 014 01	Dintesheim; Alzey-Worms	55234	336 019 07	Einöllen; Kusel	67753
332 010 03	Dirmstein; Bad Dürkheim	67246	333 018 03	Einzelthum; Donnersbergkreis	67308
137 019 03	Ditscheid; Mayen-Koblenz	56729	232 218 03	Eisenach; Bitburg-Prüm	54298
331 015 04	Dittelsheim-Heßloch; Alzey-Worms	67596	333 019 02	Eisenberg (Pfalz), Stadt; Donnersbergkreis	67304
336 016 05	Dittweiler; Kusel	66903	231 026 03	Eisenschmitt; Bernkastel-Wittlich	54533
232 026 02	Dockendorf; Bitburg-Prüm	54636	141 036 05	Eisighofen; Rhein-Lahn-Kreis	56370
233 018 01	Dockweiler; Daun	54552	143 013 04	Eitelborn; Westerwaldkreis	56337
231 023 08	Dodenburg; Bernkastel-Wittlich	54518	132 024 05	Elben; Altenkirchen (Westerwald)	57580
233 019 03	Dohm-Lammersdorf; Daun	54576	143 501 08	Elbingen; Westerwaldkreis	56459
135 021 01	Dohr; Cochem-Zell	56812	134 022 02	Elchweiler; Birkenfeld	55765
339 013 04	Dolgesheim; Mainz-Bingen	55278	132 025 05	Elkenroth; Altenkirchen (Westerwald)	57578
140 202 03	Dommershausen; Rhein-Hunsrück-Kreis	56290	134 023 02	Ellenberg; Birkenfeld	55765
340 007 04	Donsieders; Südwestpfalz	66978	143 015 07	Ellenhausen; Westerwaldkreis	56242
339 201 04	Dorn-Dürkheim; Mainz-Bingen	67585	135 025 01	Ellenz-Poltersdorf; Cochem-Zell	56821
141 030 03	Dörnberg; Rhein-Lahn-Kreis	56379	140 035 05	Ellern (Hunsrück); Rhein-Hunsrück-Kreis	55497
141 033 06	Dornholzhausen; Rhein-Lahn-Kreis	56357	332 013 06	Ellerstadt; Bad Dürkheim	67158
133 025 08	Dörrebach; Bad Kreuznach	55444	233 021 01	Ellscheid; Daun	54552
337 019 02	Dörrenbach; Südliche Weinstraße	76889	134 024 02	Ellweiler; Birkenfeld	55765
333 016 05	Dörrmoschel; Donnersbergkreis	67806	332 014 05	Elmstein; Bad Dürkheim	67471
141 031 08	Dörscheid; Rhein-Lahn-Kreis	56348	143 218 06	Elsoff (Westerwald); Westerwaldkreis	56479
141 032 05	Dörsdorf; Rhein-Lahn-Kreis	56370	336 021 01	Elzweiler; Kusel	66887
131 018 01	Dorsel; Ahrweiler	53533	232 031 05	Emmelbaum; Bitburg-Prüm	54673
133 026 04	Dorsheim; Bad Kreuznach	55452	140 036 02	Emmelshausen; Rhein-Hunsrück-Kreis	56281
140 031 02	Dörth; Rhein-Hunsrück-Kreis	56281	132 026 03	Emmerzhausen; Altenkirchen (Westerwald)	57520
138 013 05	Döttesfeld; Neuwied	56305	141 037 07	Endlichhofen; Rhein-Lahn-Kreis	56355
233 210 04	Drees; Daun	53520	339 016 03	Engelstadt; Mainz-Bingen	55270
143 215 02	Dreifelden; Westerwaldkreis	57629	335 004 02	Enkenbach-Alsenborn; Kaiserslautern	67677
143 011 08	Dreikirchen; Westerwaldkreis	56414			
231 024 08	Dreis; Bernkastel-Wittlich	54518			
233 020 01	Dreis-Brück; Daun	54552			
143 216 01	Dreisbach; Westerwaldkreis	56472			
333 017 03	Dreisen; Donnersbergkreis	67816			
133 027 02	Duchroth; Bad Kreuznach	55585			



GE-Schl	Gemeinde; Kreis	PLZ	GE-Schl	Gemeinde; Kreis	PLZ
231 029 07	Enkirch; Bernkastel-Wittlich	56850	335 007 03	Fischbach; Kaiserslautern	67693
235 019 06	Ensch; Trier-Saarburg	54340	134 025 03	Fischbach; Birkenfeld	55743
331 019 06	Ensheim; Alzey-Worms	55232	340 011 01	Fischbach bei Dahn; Südwestpfalz	66996
143 219 09	Enspel; Westerwaldkreis	57647	232 038 05	Fischbach-Oberraden; Bitburg-Prüm	54675
232 032 02	Enzen; Bitburg-Prüm	54646	141 043 04	Flacht; Rhein-Lahn-Kreis	65558
331 020 01	Eppelsheim; Alzey-Worms	55234	132 032 04	Flammersfeld; Altenkirchen (Westerwald)	57632
135 026 02	Eppenberg; Cochem-Zell	56759	337 025 03	Flemlingen; Südliche Weinstraße	76835
340 008 03	Eppenbrunn; Südwestpfalz	66957	232 223 06	Fleringen; Bitburg-Prüm	54597
141 038 03	Eppenrod; Rhein-Lahn-Kreis	65558	232 039 02	Fließem; Bitburg-Prüm	54636
140 037 05	Erbach; Rhein-Hunsrück-Kreis	55494	331 024 01	Flomborn; Alzey-Worms	55234
331 021 01	Erbes-Büdesheim; Alzey-Worms	55234	331 025 01	Flonheim; Alzey-Worms	55237
231 030 01	Erden; Bernkastel-Wittlich	54492	331 023 03	Flörsheim-Dalsheim; Alzey-Worms	67592
336 022 01	Erdesbach; Kusel	66887	231 033 02	Flußbach; Bernkastel-Wittlich	54516
340 009 01	Erfweiler; Südwestpfalz	66996	132 033 01	Fluterschen; Altenkirchen (Westerwald)	57614
141 039 05	Ergeshausen; Rhein-Lahn-Kreis	56368	336 025 01	Föckelberg; Kusel	66887
340 010 01	Erlenbach bei Dahn; Südwestpfalz	76891	235 026 06	Föhren; Trier-Saarburg	54343
334 004 04	Erlenbach bei Kandel; Germersheim	76872	134 026 01	Fohren-Linden; Birkenfeld	55777
135 027 01	Ernst; Cochem-Zell	56814	132 034 06	Forst; Altenkirchen (Westerwald)	57537
232 033 03	Ernzen; Bitburg-Prüm	54668	135 031 04	Forst (Eifel); Cochem-Zell	56754
138 019 07	Erpel; Neuwied	53579	135 032 05	Forst (Hunsrück); Cochem-Zell	56858
332 015 02	Erpolzheim; Bad Dürkheim	67167	332 017 01	Forst an der Weinstraße; Bad Dürkheim	67147
132 027 01	Ersfeld; Altenkirchen (Westerwald)	57635	132 035 01	Forstmehren; Altenkirchen (Westerwald)	57635
335 005 09	Erzenhausen; Kaiserslautern	67685	331 026 01	Framersheim; Alzey-Worms	55234
233 022 05	Esch; Daun	54585	335 009 06	Frankelbach; Kaiserslautern	67737
231 031 08	Esch; Bernkastel-Wittlich	54518	332 018 05	Frankeneck; Bad Dürkheim	67468
337 022 05	Eschbach; Südliche Weinstraße	76831	335 010 03	Frankenstein; Kaiserslautern	67468
141 040 07	Eschbach; Rhein-Lahn-Kreis	56357	311 000 00	Frankenthal (Pfalz), kreisfreie Stadt	67227
232 220 01	Eschfeld; Bitburg-Prüm	54619	337 026 05	Frankweiler; Südliche Weinstraße	76833
331 022 01	Esselborn; Alzey-Worms	55234	235 027 07	Franzenheim; Trier-Saarburg	54316
339 017 06	Essenheim; Mainz-Bingen	55270	134 027 01	Frauenberg; Birkenfeld	55776
337 023 07	Essingen; Südliche Weinstraße	76879	334 005 04	Freckenfeld; Germersheim	76872
232 034 02	Eßlingen; Bitburg-Prüm	54636	133 031 01	Frei-Laubersheim; Bad Kreuznach	55546
336 023 07	Eßweiler; Kusel	67754	143 018 07	Freilingen; Westerwaldkreis	56244
332 016 05	Esthal; Bad Dürkheim	67472	331 027 01	Freimersheim; Alzey-Worms	55234
231 032 06	Etger; Bernkastel-Wittlich	54424	337 027 03	Freimersheim (Pfalz); Südliche Weinstraße	67482
336 024 03	Etschberg; Kusel	66871	332 019 02	Freinsheim, Stadt; Bad Dürkheim	67251
232 035 04	Etteldorf; Bitburg-Prüm	54655	143 019 07	Freirachdorf; Westerwaldkreis	56244
143 220 08	Ettinghausen; Westerwaldkreis	56244	334 006 05	Freisbach; Germersheim	67361
137 025 03	Ettringen; Mayen-Koblenz	56729	331 028 04	Frettenheim; Alzey-Worms	67596
132 028 06	Etzbach; Altenkirchen (Westerwald)	57539	235 028 05	Freudenburg; Trier-Saarburg	54450
132 029 04	Eulenberg; Altenkirchen (Westerwald)	57614	332 020 06	Friedelsheim; Bad Dürkheim	67159
335 006 09	Eulenbis; Kaiserslautern	67685	132 036 03	Friedewald; Altenkirchen (Westerwald)	57520
135 028 02	Eulgem; Cochem-Zell	56761	132 037 07	Friesenhagen; Altenkirchen (Westerwald)	51598
232 221 01	Euscheid; Bitburg-Prüm	54597	339 018 07	Friesenheim; Mainz-Bingen	55278
337 024 01	Eußerthal; Südliche Weinstraße	76857	336 027 05	Frohnhofen; Kusel	66903
143 221 07	Ewighausen; Westerwaldkreis	56244	140 039 07	Fronhofen; Rhein-Hunsrück-Kreis	55471
<b>F</b>			141 044 01	Frücht; Rhein-Lahn-Kreis	56132
141 041 01	Fachbach; Rhein-Lahn-Kreis	56133	131 022 01	Fuchshofen; Ahrweiler	53533
135 029 01	Faid; Cochem-Zell	56814	133 032 01	Fürfeld; Bad Kreuznach	55546
333 020 06	Falkenstein; Donnersbergkreis	67808	132 038 06	Fürthen; Altenkirchen (Westerwald)	57539
235 021 04	Farschweiler; Trier-Saarburg	54317	338 008 04	Fußgönheim; Rhein-Pfalz-Kreis	67136
143 222 01	Fehl-Ritzhausen; Westerwaldkreis	56472	<b>G</b>		
133 030 02	Feilbingert; Bad Kreuznach	67824	331 029 06	Gabsheim; Alzey-Worms	55288
232 036 02	Feilsdorf; Bitburg-Prüm	54636	143 020 04	Gackebach; Westerwaldkreis	56412
235 022 06	Fell; Trier-Saarburg	54341	131 204 04	Galenberg; Ahrweiler	56651
132 030 05	Fensdorf; Altenkirchen (Westerwald)	57580	135 033 02	Gamlen; Cochem-Zell	56761
232 037 03	Ferschweiler; Bitburg-Prüm	54668	137 027 02	Gappenach; Mayen-Koblenz	56294
232 222 06	Feuerscheid; Bitburg-Prüm	54597	339 019 03	Gau-Algesheim, Stadt; Mainz-Bingen	55435
233 023 05	Feusdorf; Daun	54584			
132 031 01	Fiersbach; Altenkirchen (Westerwald)	57612			
141 042 02	Filsen; Rhein-Lahn-Kreis	56341			
135 030 03	Filz; Cochem-Zell	56766			
333 021 01	Finkenbach-Gersweiler; Donnersbergkreis	67822			
235 025 05	Fisch; Trier-Saarburg	54439			



GE-Schl	Gemeinde; Kreis	PLZ
337 036 03	<b>Hainfeld</b> ; Südliche Weinstraße	76835
143 233 09	<b>Halbs</b> ; Westerwaldkreis	56457
133 039 02	<b>Hallgarten</b> ; Bad Kreuznach	67826
233 214 05	<b>Hallschlag</b> ; Daun	54611
232 045 02	<b>Halsdorf</b> ; Bitburg-Prüm	54646
140 045 02	<b>Halsenbach</b> ; Rhein-Hunsrück-Kreis	56283
141 052 03	<b>Hambach</b> ; Rhein-Lahn-Kreis	65582
135 038 02	<b>Hambuch</b> ; Cochem-Zell	56761
331 038 02	<b>Hamm am Rhein</b> ; Alzey-Worms	67580
232 046 02	<b>Hamm</b> ; Bitburg-Prüm	54636
132 044 06	<b>Hamm (Sieg)</b> ; Altenkirchen (Westerwald)	57577
138 024 02	<b>Hammerstein</b> ; Neuwied	56598
331 039 04	<b>Hangen-Weisheim</b> ; Alzey-Worms	55234
338 010 02	<b>Hanhofen</b> ; Rhein-Pfalz-Kreis	67374
138 025 05	<b>Hanroth</b> ; Neuwied	56316
132 045 07	<b>Harbach</b> ; Altenkirchen (Westerwald)	57520
138 026 06	<b>Hardert</b> ; Neuwied	56579
143 234 01	<b>Hardt</b> ; Westerwaldkreis	56472
232 233 01	<b>Hargarten</b> ; Bitburg-Prüm	54649
133 040 06	<b>Hargesheim</b> ; Bad Kreuznach	55595
138 027 05	<b>Harschbach</b> ; Neuwied	56307
131 026 01	<b>Harscheid</b> ; Ahrweiler	53520
232 234 01	<b>Harspelt</b> ; Bitburg-Prüm	54617
143 025 07	<b>Hartenfels</b> ; Westerwaldkreis	56244
338 011 02	<b>Harthausen</b> ; Rhein-Pfalz-Kreis	67376
143 230 09	<b>Härtlingen</b> ; Westerwaldkreis	56459
339 026 02	<b>Harxheim</b> ; Mainz-Bingen	55296
231 049 03	<b>Hasborn</b> ; Bernkastel-Wittlich	54533
336 034 03	<b>Haschbach am Remigiusberg</b> ; Kusel	66871
135 039 05	<b>Haserich</b> ; Cochem-Zell	56858
132 046 01	<b>Hasselbach</b> ; Altenkirchen (Westerwald)	57635
140 046 03	<b>Hasselbach</b> ; Rhein-Hunsrück-Kreis	56288
332 025 00	<b>Haßloch</b> ; Bad Dürkheim	67454
143 235 02	<b>Hattert</b> ; Westerwaldkreis	57644
134 034 02	<b>Hattgenstein</b> ; Birkenfeld	55767
334 009 03	<b>Hatzenbühl</b> ; Germersheim	76770
137 208 06	<b>Hatzenport</b> ; Mayen-Koblenz	56332
340 014 02	<b>Hauenstein</b> ; Südwestpfalz	76846
335 012 05	<b>Hauptstuhl</b> ; Kaiserslautern	66851
135 040 02	<b>Hauroth</b> ; Cochem-Zell	56761
140 047 02	<b>Hausbay</b> ; Rhein-Hunsrück-Kreis	56291
134 035 04	<b>Hausen</b> ; Birkenfeld	55608
138 007 08	<b>Hausen (Wied)</b> ; Neuwied	53547
137 034 03	<b>Hausten</b> ; Mayen-Koblenz	56745
336 035 04	<b>Hausweiler</b> ; Kusel	67742
140 048 04	<b>Hecken</b> ; Rhein-Hunsrück-Kreis	55481
131 027 02	<b>Heckenbach</b> ; Ahrweiler	53506
231 050 08	<b>Heckenmünster</b> ; Bernkastel-Wittlich	54518
232 236 06	<b>Heckhuscheid</b> ; Bitburg-Prüm	54619
235 040 02	<b>Heddert</b> ; Trier-Saarburg	54429
336 036 07	<b>Hefersweiler</b> ; Kusel	67753
231 204 06	<b>Heidenburg</b> ; Bernkastel-Wittlich	54426
339 027 05	<b>Heidesheim am Rhein</b> ; Mainz-Bingen	55262
231 051 08	<b>Heidweiler</b> ; Bernkastel-Wittlich	54518
232 047 05	<b>Heilbach</b> ; Bitburg-Prüm	54673
143 026 04	<b>Heilberscheid</b> ; Westerwaldkreis	56412
232 048 02	<b>Heilenbach</b> ; Bitburg-Prüm	54636
335 013 07	<b>Heiligenmoschel</b> ; Kaiserslautern	67699
143 027 04	<b>Heiligenroth</b> ; Westerwaldkreis	56412
134 036 01	<b>Heimbach</b> ; Birkenfeld	55779
143 236 02	<b>Heimborn</b> ; Westerwaldkreis	57629
133 041 03	<b>Heimweiler</b> ; Bad Kreuznach	55606
140 049 04	<b>Heinzenbach</b> ; Rhein-Hunsrück-Kreis	55483
133 042 03	<b>Heinzenberg</b> ; Bad Kreuznach	55606
336 038 04	<b>Heinzenhausen</b> ; Kusel	67742
232 238 06	<b>Heisdorf</b> ; Bitburg-Prüm	54614
141 053 03	<b>Heistenbach</b> ; Rhein-Lahn-Kreis	65558

GE-Schl	Gemeinde; Kreis	PLZ
143 028 10	<b>Helferskirchen</b> ; Westerwaldkreis	56244
143 237 06	<b>Hellenhahn-Schellenberg</b> ; Westerwaldkreis	56479
134 037 04	<b>Hellertshausen</b> ; Birkenfeld	55758
132 047 01	<b>Helmenzen</b> ; Altenkirchen (Westerwald)	57612
132 048 01	<b>Helmeroth</b> ; Altenkirchen (Westerwald)	57612
340 015 06	<b>Heltersberg</b> ; Südwestpfalz	67716
132 049 01	<b>Hemmelzen</b> ; Altenkirchen (Westerwald)	57612
140 050 04	<b>Henau</b> ; Rhein-Hunsrück-Kreis	55490
133 043 03	<b>Hennweiler</b> ; Bad Kreuznach	55619
336 037 02	<b>Henschtal</b> ; Kusel	66909
235 043 02	<b>Hentern</b> ; Trier-Saarburg	54314
134 038 03	<b>Herborn</b> ; Birkenfeld	55758
232 049 05	<b>Herbstmühle</b> ; Bitburg-Prüm	54673
336 039 03	<b>Herchweiler</b> ; Kusel	66871
132 050 00	<b>Herdorf, Stadt</b> ; Altenkirchen (Westerwald)	57562
232 050 07	<b>Herforst</b> ; Bitburg-Prüm	54662
133 044 06	<b>Hergendorf</b> ; Bad Kreuznach	55452
143 238 09	<b>Hergenroth</b> ; Westerwaldkreis	56457
337 037 02	<b>Hergersweiler</b> ; Südliche Weinstraße	76872
235 044 04	<b>Herl</b> ; Trier-Saarburg	54317
340 016 06	<b>Hermersberg</b> ; Südwestpfalz	66919
235 045 01	<b>Hermeskeil, Stadt</b> ; Trier-Saarburg	54411
141 054 05	<b>Herold</b> ; Rhein-Lahn-Kreis	56368
336 040 04	<b>Herren-Sulzbach</b> ; Kusel	67742
137 035 03	<b>Herresbach</b> ; Mayen-Koblenz	56729
134 039 03	<b>Herrstein</b> ; Birkenfeld	55756
143 029 07	<b>Herschbach</b> ; Westerwaldkreis	56249
143 239 08	<b>Herschbach (Oberwesterwald)</b> ; Westerwaldkreis	56414
340 017 07	<b>Herschberg</b> ; Südwestpfalz	66919
131 028 01	<b>Herschbroich</b> ; Ahrweiler	53518
336 041 02	<b>Herschweiler-Pettersheim</b> ; Kusel	66909
232 332 06	<b>Hersdorf</b> ; Bitburg-Prüm	54597
332 026 02	<b>Herxheim am Berg</b> ; Bad Dürkheim	67273
337 038 04	<b>Herxheim bei Landau/Pfalz</b> ; Südliche Weinstraße	76863
337 039 04	<b>Herxheimweyher</b> ; Südliche Weinstraße	76863
232 240 01	<b>Herzfeld</b> ; Bitburg-Prüm	54619
338 012 03	<b>Heßheim</b> ; Rhein-Pfalz-Kreis	67258
135 041 05	<b>Hesweiler</b> ; Cochem-Zell	56865
340 018 07	<b>Hettenhausen</b> ; Südwestpfalz	66919
332 027 04	<b>Hettenleidelheim</b> ; Bad Dürkheim	67310
134 040 03	<b>Hettenrodt</b> ; Birkenfeld	55758
231 053 08	<b>Hetzlerath</b> ; Bernkastel-Wittlich	54523
338 013 03	<b>Heuchelheim bei Frankenthal</b> ; Rhein-Pfalz-Kreis	67259
337 040 05	<b>Heuchelheim-Klingen</b> ; Südliche Weinstraße	76831
132 051 01	<b>Heupelzen</b> ; Altenkirchen (Westerwald)	57612
143 240 02	<b>Heuzert</b> ; Westerwaldkreis	57627
132 052 01	<b>Hilgenroth</b> ; Altenkirchen (Westerwald)	57612
143 030 03	<b>Hilgert</b> ; Westerwaldkreis	56206
339 028 04	<b>Hillesheim</b> ; Mainz-Bingen	67586
233 029 03	<b>Hillesheim, Stadt</b> ; Daun	54576
143 031 03	<b>Hillscheid</b> ; Westerwaldkreis	56204
231 054 06	<b>Hilscheid</b> ; Bernkastel-Wittlich	54426
340 019 03	<b>Hilst</b> ; Südwestpfalz	66957
141 055 07	<b>Himmighofen</b> ; Rhein-Lahn-Kreis	56357
134 041 03	<b>Hintertiefenbach</b> ; Birkenfeld	55743
340 020 02	<b>Hinterweidenthal</b> ; Südwestpfalz	66999
233 030 01	<b>Hinterweiler</b> ; Daun	54570
235 046 04	<b>Hinzenburg</b> ; Trier-Saarburg	54316
235 047 01	<b>Hinzert-Pöler</b> ; Trier-Saarburg	54421
336 042 07	<b>Hinzweiler</b> ; Kusel	67756

GE-Schl	Gemeinde; Kreis	PLZ	GE-Schl	Gemeinde; Kreis	PLZ
141 057 03	Hirschberg; Rhein-Lahn-Kreis	65558	132 054 08	Hövels; Altenkirchen (Westerwald)	57539
140 053 04	Hirschfeld (Hunsrück); Rhein-Hunsrück-Kreis	55483	143 036 04	Hübingen; Westerwaldkreis	56412
335 014 06	Hirschhorn/Pfalz; Kaiserslautern	67732	143 245 06	Hüblingen; Westerwaldkreis	56479
340 021 01	Hirschthal; Südwestpfalz	66996	133 048 06	Hüffelsheim; Bad Kreuznach	55595
137 036 03	Hirten; Mayen-Koblenz	56729	336 047 02	Hüffler; Kusel	66909
132 053 01	Hirz-Maulsbach; Altenkirchen (Westerwald)	57635	131 033 01	Hümmel; Ahrweiler	53520
232 052 02	Hisel; Bitburg-Prüm	54646	138 030 06	Hümmerich; Neuwied	53547
331 011 04	Hochborn; Alzey-Worms	55234	143 037 08	Hundsangen; Westerwaldkreis	56414
338 014 01	Hochdorf-Assenheim; Rhein-Pfalz-Kreis	67126	133 049 05	Hundsbach; Bad Kreuznach	55621
231 056 01	Hochscheid; Bernkastel-Wittlich	54472	143 038 05	Hundsdorf; Westerwaldkreis	56235
335 015 03	Hochspeyer; Kaiserslautern	67691	140 060 02	Hungenroth; Rhein-Hunsrück-Kreis	56281
337 041 07	Hochstadt (Pfalz); Südliche Weinstraße	76879	141 063 07	Hunzel; Rhein-Lahn-Kreis	56355
133 045 02	Hochstätten; Bad Kreuznach	55585	231 062 08	Hupperath; Bernkastel-Wittlich	54518
233 215 04	Höchstberg; Daun	56767	335 016 08	Hütschenhausen; Kaiserslautern	66882
143 241 02	Höchstenbach; Westerwaldkreis	57629	232 056 05	Hütten; Bitburg-Prüm	54673
133 046 03	Hochstetten-Dhaun; Bad Kreuznach	55606	232 057 02	Hütterscheid; Bitburg-Prüm	54636
235 048 07	Hockweiler; Trier-Saarburg	54316	232 058 02	Hüttingen an der Kyll; Bitburg-Prüm	54636
143 243 01	Hof; Westerwaldkreis	56472	232 059 05	Hüttingen bei Lahr; Bitburg-Prüm	54675
131 030 01	Hoffeld; Ahrweiler	53534			
340 022 06	Höheinöd; Südwestpfalz	66989		I	
340 023 05	Höheischweiler; Südwestpfalz	66989	134 045 00	Idar-Oberstein, große kreisangehörige Stadt; Birkenfeld	55743
331 041 03	Hohen-Sülzen; Alzey-Worms	67591	132 056 01	Idelberg; Altenkirchen (Westerwald)	57612
233 033 02	Hohenfels-Essingen; Daun	54570	232 060 02	Idenheim; Bitburg-Prüm	54636
131 206 04	Hohenleimbach; Ahrweiler	56746	232 061 02	Idesheim; Bitburg-Prüm	54636
336 043 04	Hohenöllen; Kusel	67744	235 051 07	Igel; Trier-Saarburg	54298
340 024 05	Höhfröschchen; Südwestpfalz	66989	333 031 04	Ilbesheim; Donnersbergkreis	67294
143 242 09	Höhn; Westerwaldkreis	56462	337 042 05	Ilbesheim bei Landau in der Pfalz; Südliche Weinstraße	76831
143 032 03	Höhr-Grenzhausen, Stadt; Westerwaldkreis	56203	135 042 02	Illerich; Cochem-Zell	56814
143 033 04	Holler; Westerwaldkreis	56412	233 034 01	Immerath; Daun	54552
140 055 03	Hollnich; Rhein-Hunsrück-Kreis	56288	231 064 06	Immert; Bernkastel-Wittlich	54426
232 053 03	Holsthum; Bitburg-Prüm	54668	333 032 03	Immesheim; Donnersbergkreis	67308
141 059 03	Holzappel; Rhein-Lahn-Kreis	56379	337 043 05	Impflingen; Südliche Weinstraße	76831
140 056 07	Holzbach; Rhein-Hunsrück-Kreis	55469	333 033 06	Imsbach; Donnersbergkreis	67817
235 050 04	Holzerath; Trier-Saarburg	54316	333 034 05	Imsweiler; Donnersbergkreis	67808
141 060 07	Holzhausen an der Haide; Rhein-Lahn-Kreis	56357	132 057 01	Ingelbach; Altenkirchen (Westerwald)	57610
141 061 03	Holzheim; Rhein-Lahn-Kreis	65558	339 030 00	Ingelheim am Rhein, große kreisangehörige Stadt; Mainz-Bingen	55218
336 044 04	Homberg; Kusel	67744	232 062 02	Ingendorf; Bitburg-Prüm	54636
143 244 06	Homberg; Westerwaldkreis	56479	337 044 04	Insheim; Südliche Weinstraße	76865
141 058 06	Hömburg; Rhein-Lahn-Kreis	56379	131 034 01	Insul; Ahrweiler	53520
232 054 05	Hommerdingen; Bitburg-Prüm	54675	133 050 07	Ippenschied; Bad Kreuznach	55566
131 032 01	Honerath; Ahrweiler	53518	231 501 07	Irmenach; Bernkastel-Wittlich	56843
131 029 02	Hönningen; Ahrweiler	53506	143 246 06	Irmtraut; Westerwaldkreis	56479
231 057 02	Hontheim; Bernkastel-Wittlich	54538	232 063 03	Irrel; Bitburg-Prüm	54666
336 045 04	Hoppstädten; Kusel	67744	232 245 01	Irrhausen; Bitburg-Prüm	54689
134 042 02	Hoppstädten-Weiersbach; Birkenfeld	55768	235 052 05	Irsch; Trier-Saarburg	54451
231 058 06	Horath; Bernkastel-Wittlich	54497	138 031 03	Isenburg; Neuwied	56271
133 047 03	Horbach; Bad Kreuznach	55606	132 058 01	Isert; Altenkirchen (Westerwald)	57612
143 034 04	Horbach; Westerwaldkreis	56412	141 064 03	Isselbach; Rhein-Lahn-Kreis	65558
340 025 06	Horbach; Südwestpfalz	66851			
134 043 04	Horbruch; Birkenfeld	55483		J	
334 011 06	Hördt; Germersheim	76771	333 035 04	Jakobsweiler; Donnersbergkreis	67814
141 062 03	Horhausen; Rhein-Lahn-Kreis	56379	133 051 05	Jeckenbach; Bad Kreuznach	55592
132 055 04	Horhausen (Westerwald); Altenkirchen (Westerwald)	56593	336 048 07	Jettenbach; Kusel	66887
333 030 06	Höringen; Donnersbergkreis	67724	334 012 03	Jockgrim; Germersheim	76751
140 058 07	Horn; Rhein-Hunsrück-Kreis	55469	232 246 01	Jucken; Bitburg-Prüm	54689
340 211 08	Hornbach, Stadt; Südwestpfalz	66500	339 031 06	Jugenheim in Rheinhessen; Mainz-Bingen	55270
233 216 04	Horperath; Daun	56766	233 035 05	Jünkerath; Daun	54584
339 029 08	Horrweiler; Mainz-Bingen	55457			
336 046 01	Horschbach; Kusel	66887		K	
233 031 01	Hörscheid; Daun	54552	143 247 09	Kaden; Westerwaldkreis	56459
233 032 04	Hörschhausen; Daun	54552	143 039 04	Kadenbach; Westerwaldkreis	56337
232 055 07	Hosten; Bitburg-Prüm	54664			
134 044 04	Hottenbach; Birkenfeld	55758			

GE-Schl	Gemeinde; Kreis	PLZ	GE-Schl	Gemeinde; Kreis	PLZ
135 043 02	<b>Kaifenheim;</b> Cochem-Zell	56761	231 067 02	<b>Kinderbeuern;</b> Bernkastel-Wittlich	54538
135 044 04	<b>Kail;</b> Cochem-Zell	56829	335 018 05	<b>Kindsbach;</b> Kaiserslautern	66862
135 045 02	<b>Kaisersesch, Stadt;</b> Cochem-Zell	56759	231 068 02	<b>Kinheim;</b> Bernkastel-Wittlich	54538
312 000 00	<b>Kaiserslautern, kreisfreie Stadt</b>	67657	232 249 01	<b>Kinzenburg;</b> Bitburg-Prüm	54597
131 036 02	<b>Kalenborn;</b> Ahrweiler	53505	143 248 01	<b>Kirburg;</b> Westerwaldkreis	57629
135 046 02	<b>Kalenborn;</b> Cochem-Zell	56759	140 067 04	<b>Kirchberg (Hunsrück), Stadt;</b> Rhein-Hunsrück-Kreis	55481
233 036 02	<b>Kalenborn-Scheuern;</b> Daun	54570	132 062 01	<b>Kircheib;</b> Altenkirchen (Westerwald)	57612
333 036 01	<b>Kalkofen;</b> Donnersbergkreis	67822	132 063 07	<b>Kirchen (Sieg);</b> Altenkirchen (Westerwald)	57548
332 028 02	<b>Kallstadt;</b> Bad Dürkheim	67169	332 030 03	<b>Kirchheim an der Weinstraße;</b> Bad Dürkheim	67281
137 041 02	<b>Kalt;</b> Mayen-Koblenz	56294	333 039 04	<b>Kirchheimbolanden, Stadt;</b> Donnersbergkreis	67292
131 037 01	<b>Kaltenborn;</b> Ahrweiler	53520	131 040 02	<b>Kirchsahr;</b> Ahrweiler	53505
137 209 08	<b>Kaltenengers;</b> Mayen-Koblenz	56220	137 049 03	<b>Kirchwald;</b> Mayen-Koblenz	56729
141 065 04	<b>Kaltenholzhausen;</b> Rhein-Lahn- Kreis	65558	233 039 01	<b>Kirchweiler;</b> Daun	54570
143 040 03	<b>Kammerforst;</b> Westerwaldkreis	56206	235 062 05	<b>Kirf;</b> Trier-Saarburg	54441
141 066 02	<b>Kamp-Bornhofen;</b> Rhein-Lahn-Kreis	56341	133 052 00	<b>Kirn, Stadt;</b> Bad Kreuznach	55606
334 013 04	<b>Kandel, Stadt;</b> Germersheim	76870	336 050 04	<b>Kirrweiler;</b> Kusel	67744
235 055 03	<b>Kanzem;</b> Trier-Saarburg	54441	337 047 06	<b>Kirrweiler (Pfalz);</b> Südliche Wein- straße	67489
337 045 02	<b>Kapellen-Drusweiler;</b> Südliche Weinstraße	76889	233 220 04	<b>Kirsbach;</b> Daun	53539
233 217 04	<b>Kaperich;</b> Daun	56767	133 053 07	<b>Kirschroth;</b> Bad Kreuznach	55566
140 062 04	<b>Kappel;</b> Rhein-Hunsrück-Kreis	55483	134 047 03	<b>Kirschweiler;</b> Birkenfeld	55743
336 049 04	<b>Kappeln;</b> Kusel	67744	140 068 05	<b>Kisselbach;</b> Rhein-Hunsrück-Kreis	56291
337 046 02	<b>Kapsweyer;</b> Südliche Weinstraße	76889	231 069 08	<b>Klausen;</b> Bernkastel-Wittlich	54524
140 063 02	<b>Karbach;</b> Rhein-Hunsrück-Kreis	56281	339 032 06	<b>Klein-Winternheim;</b> Mainz-Bingen	55270
231 065 03	<b>Karl;</b> Bernkastel-Wittlich	54534	340 213 08	<b>Kleinbundenbach;</b> Südwestpfalz	66501
232 064 05	<b>Karlshausen;</b> Bitburg-Prüm	54673	337 048 03	<b>Kleinfischlingen;</b> Südliche Wein- straße	67483
138 501 04	<b>Kasbach-Ohlenberg;</b> Neuwied	53547	231 070 01	<b>Kleinich;</b> Bernkastel-Wittlich	54483
232 065 03	<b>Kaschenbach;</b> Bitburg-Prüm	54668	332 031 03	<b>Kleinkarlbach;</b> Bad Dürkheim	67271
141 067 07	<b>Kasdorf;</b> Rhein-Lahn-Kreis	56357	232 250 06	<b>Kleinlangenfeld;</b> Bitburg-Prüm	54597
235 056 04	<b>Kasel;</b> Trier-Saarburg	54317	138 034 03	<b>Kleinmaischeid;</b> Neuwied	56271
340 212 08	<b>Käshofen;</b> Südwestpfalz	66894	338 015 03	<b>Kleinniedesheim;</b> Rhein-Pfalz-Kreis	67259
235 057 05	<b>Kastel-Stadt;</b> Trier-Saarburg	54441	340 214 08	<b>Kleinsteinhausen;</b> Südwestpfalz	66484
140 064 03	<b>Kastellaun, Stadt;</b> Rhein-Hunsrück- Kreis	56288	135 048 03	<b>Kliding;</b> Cochem-Zell	56825
333 037 05	<b>Katzenbach;</b> Donnersbergkreis	67806	141 073 05	<b>Klingelbach;</b> Rhein-Lahn-Kreis	56368
141 068 05	<b>Katzenelnbogen, Stadt;</b> Rhein- Lahn-Kreis	56368	337 049 02	<b>Klingenmünster;</b> Südliche Wein- straße	76889
335 017 06	<b>Katzweiler;</b> Kaiserslautern	67734	140 070 07	<b>Klosterkumbd;</b> Rhein-Hunsrück- Kreis	55469
233 037 04	<b>Katzwinkel;</b> Daun	54552	135 049 01	<b>Klotten;</b> Cochem-Zell	56818
132 080 08	<b>Katzwinkel (Sieg);</b> Altenkirchen (Westerwald)	57581	140 071 04	<b>Kludenbach;</b> Rhein-Hunsrück-Kreis	55481
141 069 08	<b>Kaub, Stadt;</b> Rhein-Lahn-Kreis	56349	235 063 06	<b>Klüsserath;</b> Trier-Saarburg	54340
132 059 05	<b>Kausen;</b> Altenkirchen (Westerwald)	57520	334 014 01	<b>Knittelsheim;</b> Germersheim	76879
141 070 07	<b>Kehlbach;</b> Rhein-Lahn-Kreis	56355	340 215 07	<b>Knopp-Labach;</b> Südwestpfalz	66917
137 043 03	<b>Kehrig;</b> Mayen-Koblenz	56729	337 050 05	<b>Knöringen;</b> Südliche Weinstraße	76833
140 065 07	<b>Keidelheim;</b> Rhein-Hunsrück-Kreis	55471	137 212 06	<b>Koborn-Gondorf;</b> Mayen-Koblenz	56330
233 218 04	<b>Kelberg;</b> Daun	53539	111 000 00	<b>Koblenz, kreisfreie Stadt</b>	56068
235 058 02	<b>Kell am See;</b> Trier-Saarburg	54427	143 249 09	<b>Kölbigen;</b> Westerwaldkreis	56459
133 202 03	<b>Kellenbach;</b> Bad Kreuznach	55606	137 053 02	<b>Kollig;</b> Mayen-Koblenz	56751
141 071 01	<b>Kemmenau;</b> Rhein-Lahn-Kreis	56132	335 019 09	<b>Kollweiler;</b> Kaiserslautern	66879
131 502 04	<b>Kempnich;</b> Ahrweiler	56746	233 222 04	<b>Kolwerath;</b> Daun	56767
134 046 03	<b>Kempfeld;</b> Birkenfeld	55758	231 071 01	<b>Kommen;</b> Bernkastel-Wittlich	54472
235 060 06	<b>Kenn;</b> Trier-Saarburg	54344	339 033 07	<b>Köngernheim;</b> Mainz-Bingen	55278
232 066 05	<b>Keppeshausen;</b> Bitburg-Prüm	54673	133 203 03	<b>Königsau;</b> Bad Kreuznach	55606
137 048 02	<b>Kerben;</b> Mayen-Koblenz	56295	131 041 04	<b>Königsfeld;</b> Ahrweiler	53426
233 038 03	<b>Kerpen (Eifel);</b> Daun	54578	336 052 03	<b>Konken;</b> Kusel	66871
233 219 05	<b>Kerschenbach;</b> Daun	54589	235 068 03	<b>Konz, Stadt;</b> Trier-Saarburg	54329
333 038 02	<b>Kerzenheim;</b> Donnersbergkreis	67304	233 223 02	<b>Kopp;</b> Daun	54574
132 060 04	<b>Kescheid;</b> Altenkirchen (Westerwald)	57632	336 051 03	<b>Körborn;</b> Kusel	66871
232 247 01	<b>Kesfeld;</b> Bitburg-Prüm	54619	235 069 07	<b>Kordel;</b> Trier-Saarburg	54306
131 039 02	<b>Kesseling;</b> Ahrweiler	53506	141 074 05	<b>Kördorf;</b> Rhein-Lahn-Kreis	56370
231 066 01	<b>Kesten;</b> Bernkastel-Wittlich	54518	235 070 04	<b>Korlingen;</b> Trier-Saarburg	54317
141 072 08	<b>Kestert;</b> Rhein-Lahn-Kreis	56348	232 067 05	<b>Körperich;</b> Bitburg-Prüm	54675
132 061 01	<b>Kettenhausen;</b> Altenkirchen (Westerwald)	57612	140 073 03	<b>Korweiler;</b> Rhein-Hunsrück-Kreis	56288
331 042 01	<b>Kettenheim;</b> Alzey-Worms	55234	131 042 01	<b>Kottenborn;</b> Ahrweiler	53518
137 211 08	<b>Kettig;</b> Mayen-Koblenz	56220	137 055 03	<b>Kottenheim;</b> Mayen-Koblenz	56736
232 248 01	<b>Kickeshausen;</b> Bitburg-Prüm	54689	233 221 04	<b>Kötterichen;</b> Daun	56767
332 029 03	<b>Kindenheim;</b> Bad Dürkheim	67271			

GE-Schl	Gemeinde; Kreis	PLZ	GE-Schl	Gemeinde; Kreis	PLZ
335 020 08	<b>Kottweiler-Schwanden</b> ; Kaiserslautern	66879	140 080 06	<b>Laudert</b> ; Rhein-Hunsrück-Kreis	56291
235 067 06	<b>Köwerich</b> ; Trier-Saarburg	54340	231 074 03	<b>Laufeld</b> ; Bernkastel-Wittlich	54533
232 068 05	<b>Koxhausen</b> ; Bitburg-Prüm	54673	140 081 04	<b>Laufersweiler</b> ; Rhein-Hunsrück-Kreis	55487
132 064 01	<b>Kraam</b> ; Altenkirchen (Westerwald)	57635	332 033 03	<b>Laumersheim</b> ; Bad Dürkheim	67229
233 040 01	<b>Kradenbach</b> ; Daun	54552	232 258 01	<b>Lauperath</b> ; Bitburg-Prüm	54649
340 216 07	<b>Krähenberg</b> ; Südwestpfalz	66894	141 077 03	<b>Laurenburg</b> ; Rhein-Lahn-Kreis	56379
140 075 02	<b>Kratzenburg</b> ; Rhein-Hunsrück-Kreis	56283	133 057 07	<b>Lauschied</b> ; Bad Kreuznach	55568
232 253 01	<b>Krautscheid</b> ; Bitburg-Prüm	54673	336 058 04	<b>Lauterecken, Stadt</b> ; Kusel	67742
336 053 07	<b>Kreimbach-Kaulbach</b> ; Kusel	67757	333 041 03	<b>Lautersheim</b> ; Donnersbergkreis	67308
137 056 01	<b>Kretz</b> ; Mayen-Koblenz	56630	141 078 07	<b>Lautert</b> ; Rhein-Lahn-Kreis	56355
335 021 04	<b>Krickenbach</b> ; Kaiserslautern	67706	143 255 01	<b>Lautzenbrücken</b> ; Westerwaldkreis	56472
333 040 04	<b>Kriegsfeld</b> ; Donnersbergkreis	67819	140 082 04	<b>Lautzenhausen</b> ; Rhein-Hunsrück-Kreis	55483
134 048 02	<b>Kronweiler</b> ; Birkenfeld	55767	137 504 06	<b>Lehmen</b> ; Mayen-Koblenz	56332
143 250 02	<b>Kroppach</b> ; Westerwaldkreis	57612	232 259 01	<b>Leidenborn</b> ; Bitburg-Prüm	54619
340 026 03	<b>Kröppen</b> ; Südwestpfalz	66957	135 502 02	<b>Leienkaul</b> ; Cochem-Zell	56759
336 054 02	<b>Krottelbach</b> ; Kusel	66909	131 044 01	<b>Leimbach</b> ; Ahrweiler	53518
231 072 02	<b>Kröv</b> ; Bernkastel-Wittlich	54536	232 073 05	<b>Leimbach</b> ; Bitburg-Prüm	54673
232 069 05	<b>Kruchten</b> ; Bitburg-Prüm	54675	340 027 04	<b>Leimen</b> ; Südwestpfalz	66978
137 057 01	<b>Kruft</b> ; Mayen-Koblenz	56642	334 016 06	<b>Leimersheim</b> ; Germersheim	76774
143 041 07	<b>Krümmel</b> ; Westerwaldkreis	56244	140 084 02	<b>Leiningen</b> ; Rhein-Hunsrück-Kreis	56291
134 049 04	<b>Krummenau</b> ; Birkenfeld	55483	337 051 05	<b>Leinsweiler</b> ; Südliche Weinstraße	76829
132 065 04	<b>Krunkel</b> ; Altenkirchen (Westerwald)	56593	134 050 02	<b>Leisel</b> ; Birkenfeld	55767
334 015 06	<b>Kuhardt</b> ; Germersheim	76773	134 051 01	<b>Leitzweiler</b> ; Birkenfeld	55779
143 251 08	<b>Kuhnhöfen</b> ; Westerwaldkreis	56244	235 074 06	<b>Leiwen</b> ; Trier-Saarburg	54340
140 076 07	<b>Külz (Hunsrück)</b> ; Rhein-Hunsrück-Kreis	55471	340 028 03	<b>Lemberg</b> ; Südwestpfalz	66969
140 077 07	<b>Kümbdchen</b> ; Rhein-Hunsrück-Kreis	55471	133 058 05	<b>Lettweiler</b> ; Bad Kreuznach	67823
143 252 02	<b>Kundert</b> ; Westerwaldkreis	57629	138 037 04	<b>Leubsdorf</b> ; Neuwied	53547
138 036 06	<b>Kurtscheid</b> ; Neuwied	56581	143 042 10	<b>Leuterod</b> ; Westerwaldkreis	56244
336 055 03	<b>Kusel, Stadt</b> ; Kusel	66869	138 038 02	<b>Leutesdorf</b> ; Neuwied	56599
232 070 04	<b>Kyllburg, Stadt</b> ; Bitburg-Prüm	54655	232 260 01	<b>Lichtenborn</b> ; Bitburg-Prüm	54619
232 071 04	<b>Kyllburgweiler</b> ; Bitburg-Prüm	54655	143 256 06	<b>Liebenscheid</b> ; Westerwaldkreis	56479
<b>L</b>			140 085 05	<b>Liebshausen</b> ; Rhein-Hunsrück-Kreis	55494
141 075 00	<b>Lahnstein, große kreisangehörige Stadt</b> ; Rhein-Lahn-Kreis	56112	135 053 04	<b>Lieg</b> ; Cochem-Zell	56290
135 050 04	<b>Lahr</b> ; Cochem-Zell	56288	232 261 01	<b>Lierfeld</b> ; Bitburg-Prüm	54597
232 072 05	<b>Lahr</b> ; Bitburg-Prüm	54675	141 079 08	<b>Lierschied</b> ; Rhein-Lahn-Kreis	56357
232 254 01	<b>Lambertsberg</b> ; Bitburg-Prüm	54649	135 054 05	<b>Liesenich</b> ; Cochem-Zell	56858
332 032 05	<b>Lambrecht (Pfalz), Stadt</b> ; Bad Dürkheim	67466	231 075 01	<b>Lieser</b> ; Bernkastel-Wittlich	54470
335 201 01	<b>Lambsborn</b> ; Kaiserslautern	66894	232 074 02	<b>Ließem</b> ; Bitburg-Prüm	54636
338 016 00	<b>Lambsheim</b> ; Rhein-Pfalz-Kreis	67245	143 257 02	<b>Limbach</b> ; Westerwaldkreis	57629
235 072 02	<b>Lampaden</b> ; Trier-Saarburg	54316	133 059 03	<b>Limbach</b> ; Bad Kreuznach	55606
313 000 00	<b>Landau in der Pfalz, kreisfreie Stadt</b>	76829	338 017 00	<b>Limburgerhof</b> ; Rhein-Pfalz-Kreis	67117
135 051 02	<b>Landkern</b> ; Cochem-Zell	56814	131 047 02	<b>Lind</b> ; Ahrweiler	53506
231 503 08	<b>Landscheid</b> ; Bernkastel-Wittlich	54526	137 063 03	<b>Lind</b> ; Mayen-Koblenz	56729
335 022 05	<b>Landstuhl, Sickingenstadt, Stadt</b> ; Kaiserslautern	66849	143 258 02	<b>Linden</b> ; Westerwaldkreis	57629
336 056 02	<b>Langenbach</b> ; Kusel	66909	335 023 04	<b>Linden</b> ; Kaiserslautern	66851
143 253 01	<b>Langenbach bei Kirburg</b> ; Westerwaldkreis	57520	332 034 05	<b>Lindenberg</b> ; Bad Dürkheim	67473
137 060 03	<b>Langenfeld</b> ; Mayen-Koblenz	56729	140 086 04	<b>Lindenschied</b> ; Rhein-Hunsrück-Kreis	55481
143 254 09	<b>Langenhahn</b> ; Westerwaldkreis	56459	334 017 05	<b>Lingenfeld</b> ; Germersheim	67360
133 054 04	<b>Langenlonsheim</b> ; Bad Kreuznach	55450	140 087 02	<b>Lingerhahn</b> ; Rhein-Hunsrück-Kreis	56291
141 076 03	<b>Langenscheid</b> ; Rhein-Lahn-Kreis	65558	138 040 05	<b>Linkenbach</b> ; Neuwied	56317
133 055 07	<b>Langenthal</b> ; Bad Kreuznach	55569	138 041 04	<b>Linz am Rhein, Stadt</b> ; Neuwied	53545
137 061 03	<b>Langscheid</b> ; Mayen-Koblenz	56729	141 080 07	<b>Lipporn</b> ; Rhein-Lahn-Kreis	56357
235 073 07	<b>Langsur</b> ; Trier-Saarburg	54308	233 224 04	<b>Lirstal</b> ; Daun	56767
134 502 03	<b>Langweiler</b> ; Birkenfeld	55758	233 041 05	<b>Lissendorf</b> ; Daun	54587
336 057 04	<b>Langweiler</b> ; Kusel	67746	143 259 02	<b>Lochum</b> ; Westerwaldkreis	57629
335 202 01	<b>Langwieden</b> ; Kaiserslautern	66894	137 214 06	<b>Löf</b> ; Mayen-Koblenz	56332
232 255 01	<b>Lascheid</b> ; Bitburg-Prüm	54597	333 042 06	<b>Lohnsfeld</b> ; Donnersbergkreis	67727
232 256 06	<b>Lasel</b> ; Bitburg-Prüm	54612	336 060 04	<b>Lohnweiler</b> ; Kusel	67744
135 052 02	<b>Laubach</b> ; Cochem-Zell	56759	141 081 04	<b>Lohrheim</b> ; Rhein-Lahn-Kreis	65558
140 079 07	<b>Laubach</b> ; Rhein-Hunsrück-Kreis	56288	133 060 05	<b>Löllbach</b> ; Bad Kreuznach	67744
133 056 04	<b>Laubenheim</b> ; Bad Kreuznach	55452	141 082 06	<b>Lollschied</b> ; Rhein-Lahn-Kreis	56357
			235 077 06	<b>Longen</b> ; Trier-Saarburg	54338
			231 077 01	<b>Longkamp</b> ; Bernkastel-Wittlich	54472
			235 078 06	<b>Louguich</b> ; Trier-Saarburg	54340
			137 065 02	<b>Lonnig</b> ; Mayen-Koblenz	56295
			331 043 01	<b>Lonsheim</b> ; Alzey-Worms	55237
			235 080 04	<b>Lorscheid</b> ; Trier-Saarburg	54317
			339 034 02	<b>Lörzweiler</b> ; Mainz-Bingen	55296

GE-Schl	Gemeinde; Kreis	PLZ
231 076 01	<b>Lösnich</b> ; Bernkastel-Wittlich	54492
231 206 07	<b>Lötzbeuren</b> ; Bernkastel-Wittlich	56843
143 260 02	<b>Luckenbach</b> ; Westerwaldkreis	57629
231 078 06	<b>Lückenburg</b> ; Bernkastel-Wittlich	54424
314 000 00	<b>Ludwigshafen am Rhein, kreisfreie Stadt</b>	67059
339 035 04	<b>Ludwigshöhe</b> ; Mainz-Bingen	55278
340 029 01	<b>Ludwigswinkel</b> ; Südwestpfalz	66996
340 030 02	<b>Lug</b> ; Südwestpfalz	76848
232 262 01	<b>Lünebach</b> ; Bitburg-Prüm	54597
334 018 05	<b>Lustadt</b> ; Germersheim	67363
135 056 04	<b>Lütz</b> ; Cochem-Zell	56290
135 057 03	<b>Lutzerath</b> ; Cochem-Zell	56826
232 263 01	<b>Lützkampen</b> ; Bitburg-Prüm	54617
137 066 03	<b>Luxem</b> ; Mayen-Koblenz	56729
141 083 08	<b>Lykershausen</b> ; Rhein-Lahn-Kreis	56346

## M

137 215 06	<b>Macken</b> ; Mayen-Koblenz	56290
335 024 09	<b>Mackebach</b> ; Kaiserslautern	67686
134 052 03	<b>Mackenrodt</b> ; Birkenfeld	55758
143 502 08	<b>Mähren</b> ; Westerwaldkreis	56459
337 052 06	<b>Maikammer</b> ; Südliche Weinstraße	67487
315 000 00	<b>Mainz, kreisfreie Stadt</b>	55116
140 089 02	<b>Maisborn</b> ; Rhein-Hunsrück-Kreis	56291
140 090 04	<b>Maitzborn</b> ; Rhein-Hunsrück-Kreis	55481
232 075 04	<b>Malberg</b> ; Bitburg-Prüm	54655
132 066 05	<b>Malberg</b> ; Altenkirchen (Westerwald)	57629
232 076 04	<b>Malbergweich</b> ; Bitburg-Prüm	54655
231 079 06	<b>Malborn</b> ; Bernkastel-Wittlich	54426
132 067 01	<b>Mammelzen</b> ; Altenkirchen (Westerwald)	57636
133 061 06	<b>Mandel</b> ; Bad Kreuznach	55595
235 081 02	<b>Mandern</b> ; Trier-Saarburg	54429
232 264 01	<b>Manderscheid</b> ; Bitburg-Prüm	54649
231 080 03	<b>Manderscheid, Stadt</b> ; Bernkastel-Wittlich	54531
233 225 04	<b>Mannebach</b> ; Daun	56769
235 082 05	<b>Mannebach</b> ; Trier-Saarburg	54441
333 043 01	<b>Mannweiler-Cölln</b> ; Donnersbergkreis	67822
339 036 01	<b>Manubach</b> ; Mainz-Bingen	55413
141 084 07	<b>Marienfels</b> ; Rhein-Lahn-Kreis	56357
138 201 03	<b>Marienhausen</b> ; Neuwied	56269
143 044 07	<b>Marienrachdorf</b> ; Westerwaldkreis	56242
231 081 01	<b>Maring-Noviant</b> ; Bernkastel-Wittlich	54484
333 045 04	<b>Marnheim</b> ; Donnersbergkreis	67297
143 045 07	<b>Maroth</b> ; Westerwaldkreis	56271
335 203 01	<b>Martinshöhe</b> ; Kaiserslautern	66894
133 062 07	<b>Martinstein</b> ; Bad Kreuznach	55627
143 261 02	<b>Marzhausen</b> ; Westerwaldkreis	57627
135 058 02	<b>Masburg</b> ; Cochem-Zell	56761
340 217 05	<b>Maßweiler</b> ; Südwestpfalz	66506
140 204 03	<b>Mastershausen</b> ; Rhein-Hunsrück-Kreis	56869
232 265 06	<b>Masthorn</b> ; Bitburg-Prüm	54597
336 107 02	<b>Matzenbach</b> ; Kusel	66909
232 266 06	<b>Matzerath</b> ; Bitburg-Prüm	54597
331 044 01	<b>Mauchenheim</b> ; Alzey-Worms	67294
132 068 03	<b>Mauden</b> ; Altenkirchen (Westerwald)	57520
232 267 01	<b>Maul</b> ; Bitburg-Prüm	54649
340 218 08	<b>Mausbach</b> ; Südwestpfalz	66500
338 018 04	<b>Maxdorf</b> ; Rhein-Pfalz-Kreis	67133
143 046 07	<b>Maxsain</b> ; Westerwaldkreis	56244
137 068 00	<b>Mayen, große kreisangehörige Stadt</b> ; Mayen-Koblenz	56727
131 049 02	<b>Mayschoß</b> ; Ahrweiler	53508
232 077 02	<b>Meckel</b> ; Bitburg-Prüm	54636
134 053 02	<b>Meckenbach</b> ; Birkenfeld	55767

133 063 03	<b>Meckenbach</b> ; Bad Kreuznach	55606
332 035 01	<b>Meckenheim</b> ; Bad Dürkheim	67149
336 061 04	<b>Medard</b> ; Kusel	67744
133 064 07	<b>Meddersheim</b> ; Bad Kreuznach	55566
231 082 03	<b>Meerfeld</b> ; Bernkastel-Wittlich	54531
335 025 06	<b>Mehlbach</b> ; Kaiserslautern	67735
335 026 02	<b>Mehlingen</b> ; Kaiserslautern	67678
233 042 01	<b>Mehren</b> ; Daun	54552
132 069 01	<b>Mehren</b> ; Altenkirchen (Westerwald)	57635
235 083 06	<b>Mehring</b> ; Trier-Saarburg	54346
138 042 06	<b>Meinborn</b> ; Neuwied	56584
233 043 01	<b>Meisburg</b> ; Daun	54570
133 065 05	<b>Meisenheim, Stadt</b> ; Bad Kreuznach	55590
138 043 06	<b>Melsbach</b> ; Neuwied	56581
137 069 04	<b>Mendig, Stadt</b> ; Mayen-Koblenz	56743
140 092 07	<b>Mengerschied</b> ; Rhein-Hunsrück-Kreis	55490
232 078 03	<b>Menningen</b> ; Bitburg-Prüm	54310
143 262 02	<b>Merkelbach</b> ; Westerwaldkreis	57629
232 270 01	<b>Merlscheid</b> ; Bitburg-Prüm	54597
140 093 02	<b>Mermuth</b> ; Rhein-Hunsrück-Kreis	56283
231 083 06	<b>Merschbach</b> ; Bernkastel-Wittlich	54426
235 085 04	<b>Mertesdorf</b> ; Trier-Saarburg	54318
332 036 03	<b>Mertesheim</b> ; Bad Dürkheim	67271
137 070 02	<b>Mertloch</b> ; Mayen-Koblenz	56753
133 066 07	<b>Merxheim</b> ; Bad Kreuznach	55627
340 031 04	<b>Merzalben</b> ; Südwestpfalz	66978
235 154 05	<b>Merzkirchen</b> ; Trier-Saarburg	54439
336 062 04	<b>Merzweiler</b> ; Kusel	67746
135 060 01	<b>Mesenich</b> ; Cochem-Zell	56820
232 079 02	<b>Messerich</b> ; Bitburg-Prüm	54636
232 080 05	<b>Mettendorf</b> ; Bitburg-Prüm	54675
331 045 02	<b>Mettenheim</b> ; Alzey-Worms	67582
232 081 02	<b>Metterich</b> ; Bitburg-Prüm	54634
134 054 01	<b>Mettweiler</b> ; Birkenfeld	55777
140 094 04	<b>Metzenhausen</b> ; Rhein-Hunsrück-Kreis	55481
143 263 08	<b>Meudt</b> ; Westerwaldkreis	56414
131 050 01	<b>Meuspath</b> ; Ahrweiler	53520
140 095 03	<b>Michelbach</b> ; Rhein-Hunsrück-Kreis	56288
132 070 01	<b>Michelbach (Westerwald)</b> ; Altenkirchen (Westerwald)	57610
141 085 07	<b>Miehlen</b> ; Rhein-Lahn-Kreis	56357
141 086 01	<b>Miellen</b> ; Rhein-Lahn-Kreis	56132
232 082 03	<b>Minden</b> ; Bitburg-Prüm	54310
231 085 08	<b>Minderlittgen</b> ; Bernkastel-Wittlich	54518
334 020 04	<b>Minfeld</b> ; Germersheim	76872
231 086 05	<b>Minheim</b> ; Bernkastel-Wittlich	54518
141 087 06	<b>Misselberg</b> ; Rhein-Lahn-Kreis	56377
335 027 05	<b>Mittelbrunn</b> ; Kaiserslautern	66851
141 088 05	<b>Mittelfischbach</b> ; Rhein-Lahn-Kreis	56370
132 011 08	<b>Mittelhof</b> ; Altenkirchen (Westerwald)	57537
134 055 03	<b>Mittelreidenbach</b> ; Birkenfeld	55758
135 061 05	<b>Mittelstrimmig</b> ; Cochem-Zell	56858
143 047 10	<b>Mogendorf</b> ; Westerwaldkreis	56424
143 266 08	<b>Molsberg</b> ; Westerwaldkreis	56414
331 046 03	<b>Mölsheim</b> ; Alzey-Worms	67591
132 071 05	<b>Molzahn</b> ; Altenkirchen (Westerwald)	57520
339 037 07	<b>Mommenheim</b> ; Mainz-Bingen	55278
137 074 03	<b>Monreal</b> ; Mayen-Koblenz	56729
331 048 03	<b>Monsheim</b> ; Alzey-Worms	67590
143 048 04	<b>Montabaur, Stadt</b> ; Westerwaldkreis	56410
135 062 04	<b>Möntenich</b> ; Cochem-Zell	56754
231 087 01	<b>Monzelfeld</b> ; Bernkastel-Wittlich	54472
331 049 04	<b>Monzernheim</b> ; Alzey-Worms	55234
133 067 07	<b>Monzingen</b> ; Bad Kreuznach	55569
231 502 00	<b>Morbach</b> ; Bernkastel-Wittlich	54497
135 064 05	<b>Moritzheim</b> ; Cochem-Zell	56865
143 264 01	<b>Mörlen</b> ; Westerwaldkreis	57583
143 265 02	<b>Mörsbach</b> ; Westerwaldkreis	57629







GE-Schl	Gemeinde; Kreis	PLZ	GE-Schl	Gemeinde; Kreis	PLZ
335 030 08	Niedermohr; Kaiserslautern	66879	336 070 03	Oberalben; Kusel	66871
333 051 01	Niedermoschel; Donnersbergkreis	67822	335 031 05	Oberarnbach; Kaiserslautern	66851
141 095 04	Niederneisen; Rhein-Lahn-Kreis	65629	141 100 07	Oberbachheim; Rhein-Lahn-Kreis	56355
231 095 03	Niederöfflingen; Bernkastel-Wittlich	54533	233 053 03	Oberbettingen; Daun	54578
337 056 02	Niederotterbach; Südliche Weinstraße	76889	235 096 03	Oberbillig; Trier-Saarburg	54331
232 277 01	Niederpierscheid; Bitburg-Prüm	54649	134 062 02	Oberbrombach; Birkenfeld	55767
232 090 05	Niederraden; Bitburg-Prüm	54675	339 044 01	Oberdiebach; Mainz-Bingen	55413
143 274 06	Niederroßbach; Westerwaldkreis	56479	138 052 05	Oberdreis; Neuwied	57639
143 275 10	Niedersayn; Westerwaldkreis	56244	131 059 04	Oberdürenbach; Ahrweiler	56651
231 096 03	Niederscheidweiler; Bernkastel-Wittlich	54533	233 054 03	Oberehe-Stroheich; Daun	54578
340 033 01	Niederschlettenbach; Südwestpfalz	76891	143 057 04	Oberelbert; Westerwaldkreis	56412
140 107 04	Niedersohren; Rhein-Hunsrück-Kreis	55487	233 230 04	Oberelz; Daun	56767
233 052 01	Niederstadtfeld; Daun	54570	143 058 08	Obererbach; Westerwaldkreis	56414
336 068 01	Niederstaußenbach; Kusel	66879	132 081 01	Obererbach (Westerwald); Altenkirchen (Westerwald)	57612
232 091 02	Niederstedem; Bitburg-Prüm	54634	137 220 06	Oberfell; Mayen-Koblenz	56332
132 078 04	Niedersteinebach; Altenkirchen (Westerwald)	56593	141 101 05	Oberfischbach; Rhein-Lahn-Kreis	56370
140 108 02	Niedert; Rhein-Hunsrück-Kreis	56291	232 096 05	Obergeckler; Bitburg-Prüm	54675
141 096 05	Niedertiefenbach; Rhein-Lahn-Kreis	56368	143 059 05	Oberhaid; Westerwaldkreis	56237
141 097 07	Niederwallmenach; Rhein-Lahn-Kreis	56357	134 063 02	Oberhambach; Birkenfeld	55765
138 050 05	Niederwambach; Neuwied	57614	337 058 02	Oberhausen; Südliche Weinstraße	76887
232 092 02	Niederweiler; Bitburg-Prüm	54636	333 053 01	Oberhausen an der Appel; Donnersbergkreis	67822
140 109 04	Niederweiler; Rhein-Hunsrück-Kreis	55491	133 074 02	Oberhausen an der Nahe; Bad Kreuznach	55585
232 093 03	Niederweis; Bitburg-Prüm	54668	133 073 03	Oberhausen bei Kirn; Bad Kreuznach	55606
137 218 07	Niederwerth; Mayen-Koblenz	56179	339 045 01	Oberheimbach; Mainz-Bingen	55413
134 060 03	Niederwörresbach; Birkenfeld	55758	138 053 06	Oberhonnefeld-Gierend; Neuwied	56587
131 055 04	Niederzissen; Ahrweiler	56651	134 064 03	Oberhosenbach; Birkenfeld	55758
232 094 05	Niehl; Bitburg-Prüm	54646	132 082 01	Oberirsen; Altenkirchen (Westerwald)	57635
231 504 08	Niersbach; Bernkastel-Wittlich	54518	232 282 04	Oberkail; Bitburg-Prüm	54533
339 043 07	Nierstein; Mainz-Bingen	55283	134 065 04	Oberkirn; Birkenfeld	55624
141 098 01	Nievern; Rhein-Lahn-Kreis	56132	132 083 04	Oberlahr; Altenkirchen (Westerwald)	57641
232 279 06	Nimshuscheid; Bitburg-Prüm	54612	232 283 06	Oberlascheid; Bitburg-Prüm	54608
232 280 06	Nimsreuland; Bitburg-Prüm	54614	232 284 06	Oberlauch; Bitburg-Prüm	54614
143 276 02	Nister; Westerwaldkreis	57645	333 054 01	Obermoschel, Stadt; Donnersbergkreis	67823
143 278 06	Nister-Möhrendorf; Westerwaldkreis	56477	132 084 04	Obernau; Altenkirchen (Westerwald)	57638
143 277 01	Nisterau; Westerwaldkreis	56472	333 055 01	Oberndorf; Donnersbergkreis	67821
132 079 03	Nisterberg; Altenkirchen (Westerwald)	56472	141 102 04	Oberneisen; Rhein-Lahn-Kreis	65558
143 279 01	Nistertal; Westerwaldkreis	57647	340 219 07	Obernheim-Kirchenarnbach; Südwestpfalz	66919
235 095 03	Nittel; Trier-Saarburg	54453	141 103 06	Obernhof; Rhein-Lahn-Kreis	56379
233 228 04	Nitz; Daun	56729	231 100 03	Oberöfflingen; Bernkastel-Wittlich	54533
141 099 08	Nochern; Rhein-Lahn-Kreis	56357	337 059 02	Oberotterbach; Südliche Weinstraße	76889
134 061 02	Nohen; Birkenfeld	55767	232 285 01	Oberpierscheid; Bitburg-Prüm	54649
233 229 03	Nohn; Daun	54578	138 054 06	Oberraden; Neuwied	56587
143 055 04	Nomborn; Westerwaldkreis	56412	134 066 03	Oberreidenbach; Birkenfeld	55758
140 110 02	Norath; Rhein-Hunsrück-Kreis	56291	143 282 06	Oberrod; Westerwaldkreis	56479
143 056 07	Nordhofen; Westerwaldkreis	56242	143 283 06	Oberroßbach; Westerwaldkreis	56479
133 071 02	Norheim; Bad Kreuznach	55585	231 101 03	Oberscheidweiler; Bernkastel-Wittlich	54533
143 280 01	Norken; Westerwaldkreis	57629	337 060 02	Oberschlettenbach; Südliche Weinstraße	76889
137 219 06	Nörtershausen; Mayen-Koblenz	56283	340 036 03	Obersimten; Südwestpfalz	66957
340 034 01	Nothweiler; Südwestpfalz	76891	233 055 01	Oberstadtfeld; Daun	54570
340 035 05	Nünschweiler; Südwestpfalz	66989	336 071 01	Oberstaußenbach; Kusel	66879
131 058 01	Nürburg; Ahrweiler	53520	232 097 02	Oberstedem; Bitburg-Prüm	54634
232 095 05	Nusbaum; Bitburg-Prüm	54675	132 085 04	Obersteinebach; Altenkirchen (Westerwald)	56593
336 069 07	Nußbach; Kusel	67759	133 075 06	Oberstreit; Bad Kreuznach	55596
133 072 07	Nußbaum; Bad Kreuznach	55569	332 040 03	Obersülzen; Bad Dürkheim	67271
<b>O</b>			141 104 07	Obertiefenbach; Rhein-Lahn-Kreis	56357
140 111 04	Ober Kostenz; Rhein-Hunsrück-Kreis	55481	141 105 07	Oberwallmenach; Rhein-Lahn-Kreis	56357
331 052 01	Ober-Flörsheim; Alzey-Worms	55234	132 086 01	Oberwambach; Altenkirchen (Westerwald)	57614
339 046 03	Ober-Hilbersheim; Mainz-Bingen	55437	232 098 02	Oberweiler; Bitburg-Prüm	54636
339 047 06	Ober-Olm; Mainz-Bingen	55270	336 072 07	Oberweiler im Tal; Kusel	67756
143 281 08	Oberahr; Westerwaldkreis	56414	336 073 07	Oberweiler-Tiefenbach; Kusel	67752

GE-Schl	Gemeinde; Kreis	PLZ
232 099 02	<b>Oberweis</b> ; Bitburg-Prüm	54636
140 112 06	<b>Oberwesel, Stadt</b> ; Rhein-Hunsrück-Kreis	55430
141 106 06	<b>Oberwies</b> ; Rhein-Lahn-Kreis	56379
333 056 04	<b>Oberwiesen</b> ; Donnersbergkreis	67294
134 067 03	<b>Oberwöressbach</b> ; Birkenfeld	55758
131 060 04	<b>Oberzissen</b> ; Ahrweiler	56651
332 041 03	<b>Obrigheim (Pfalz)</b> ; Bad Dürkheim	67283
137 086 02	<b>Ochtendung</b> ; Mayen-Koblenz	56299
138 055 04	<b>Ockenfels</b> ; Neuwied	53545
339 048 03	<b>Ockenheim</b> ; Mainz-Bingen	55437
235 098 05	<b>Ockfen</b> ; Trier-Saarburg	54441
336 074 04	<b>Odenbach</b> ; Kusel	67748
133 076 07	<b>Odernheim am Glan</b> ; Bad Kreuznach	55571
141 107 07	<b>Oelsberg</b> ; Rhein-Lahn-Kreis	56357
337 061 07	<b>Offenbach an der Queich</b> ; Südliche Weinstraße	76877
336 075 04	<b>Offenbach-Hundheim</b> ; Kusel	67749
331 053 01	<b>Offenheim</b> ; Alzey-Worms	55234
331 054 03	<b>Offstein</b> ; Alzey-Worms	67591
131 062 01	<b>Ohlenhard</b> ; Ahrweiler	53520
140 113 07	<b>Ohlweiler</b> ; Rhein-Hunsrück-Kreis	55469
336 076 05	<b>Ohmbach</b> ; Kusel	66903
235 100 04	<b>Ollmuth</b> ; Trier-Saarburg	54316
232 287 01	<b>Olmscheid</b> ; Bitburg-Prüm	54689
335 033 06	<b>Olsbrücken</b> ; Kaiserslautern	67737
232 100 02	<b>Oldorf</b> ; Bitburg-Prüm	54646
132 087 01	<b>Ölsen</b> ; Altenkirchen (Westerwald)	57612
232 288 06	<b>Olzheim</b> ; Bitburg-Prüm	54597
235 101 03	<b>Onsdorf</b> ; Trier-Saarburg	54456
339 049 07	<b>Oppenheim, Stadt</b> ; Mainz-Bingen	55276
140 115 07	<b>Oppertshausen</b> ; Rhein-Hunsrück-Kreis	55469
333 057 04	<b>Orbis</b> ; Donnersbergkreis	67294
232 289 07	<b>Orenhofen</b> ; Bitburg-Prüm	54298
132 088 04	<b>Orfgen</b> ; Altenkirchen (Westerwald)	57632
232 290 06	<b>Orlenbach</b> ; Bitburg-Prüm	54595
233 232 05	<b>Ormont</b> ; Daun	54597
232 101 04	<b>Orsfeld</b> ; Bitburg-Prüm	54655
231 103 08	<b>Osann-Monzel</b> ; Bernkastel-Wittlich	54518
235 103 04	<b>Osburg</b> ; Trier-Saarburg	54317
141 108 02	<b>Osterspai</b> ; Rhein-Lahn-Kreis	56340
331 055 00	<b>Osthofen, Stadt</b> ; Alzey-Worms	67574
335 034 06	<b>Otterbach</b> ; Kaiserslautern	67731
335 035 07	<b>Otterberg, Stadt</b> ; Kaiserslautern	67697
333 058 03	<b>Ottersheim</b> ; Donnersbergkreis	67308
334 023 01	<b>Ottersheim bei Landau</b> ; Germersheim	76879
338 021 05	<b>Otterstadt</b> ; Rhein-Pfalz-Kreis	67166
143 060 10	<b>Ötzingen</b> ; Westerwaldkreis	56244
133 077 03	<b>Otzweiler</b> ; Bad Kreuznach	55606

## P

235 104 05	<b>Palzem</b> ; Trier-Saarburg	54439
231 104 03	<b>Pantenburg</b> ; Bernkastel-Wittlich	54531
135 070 05	<b>Panzweiler</b> ; Cochem-Zell	56865
331 056 06	<b>Partenheim</b> ; Alzey-Worms	55288
235 105 02	<b>Paschel</b> ; Trier-Saarburg	54314
141 109 08	<b>Patersberg</b> ; Rhein-Lahn-Kreis	56348
232 103 03	<b>Peffingen</b> ; Bitburg-Prüm	54668
235 106 03	<b>Pellingen</b> ; Trier-Saarburg	54331
233 056 02	<b>Pelm</b> ; Daun	54570
140 116 06	<b>Perscheid</b> ; Rhein-Hunsrück-Kreis	55430
340 037 05	<b>Petersberg</b> ; Südwestpfalz	66989
132 089 04	<b>Peterslahr</b> ; Altenkirchen (Westerwald)	57614
135 071 05	<b>Peterswald-Löffelscheid</b> ; Cochem-Zell	56858

GE-Schl	Gemeinde; Kreis	PLZ
133 078 01	<b>Pfaffen-Schwabenheim</b> ; Bad Kreuznach	55546
140 117 02	<b>Pfalzfeld</b> ; Rhein-Hunsrück-Kreis	56291
336 077 03	<b>Pfeffelbach</b> ; Kusel	66871
232 104 07	<b>Philippsheim</b> ; Bitburg-Prüm	54662
232 105 04	<b>Pickließem</b> ; Bitburg-Prüm	54647
231 105 05	<b>Piesport</b> ; Bernkastel-Wittlich	54498
137 087 02	<b>Pillig</b> ; Mayen-Koblenz	56753
232 291 01	<b>Pintesfeld</b> ; Bitburg-Prüm	54649
317 000 00	<b>Pirmasens, kreisfreie Stadt</b>	66953
232 292 06	<b>Pittenbach</b> ; Bitburg-Prüm	54595
137 088 01	<b>Plaidt</b> ; Mayen-Koblenz	56637
232 106 05	<b>Plascheid</b> ; Bitburg-Prüm	54673
231 107 08	<b>Platten</b> ; Bernkastel-Wittlich	54518
132 090 04	<b>Pleckhausen</b> ; Altenkirchen (Westerwald)	56593
231 108 08	<b>Plein</b> ; Bernkastel-Wittlich	54518
337 062 02	<b>Pleisweiler-Oberhofen</b> ; Südliche Weinstraße	76889
133 080 01	<b>Pleisersheim</b> ; Bad Kreuznach	55576
140 118 07	<b>Pleizenhausen</b> ; Rhein-Hunsrück-Kreis	55469
232 293 01	<b>Plütscheid</b> ; Bitburg-Prüm	54597
235 107 04	<b>Pluwig</b> ; Trier-Saarburg	54316
141 111 06	<b>Pohl</b> ; Rhein-Lahn-Kreis	56357
137 089 02	<b>Polch, Stadt</b> ; Mayen-Koblenz	56751
235 108 06	<b>Pölich</b> ; Trier-Saarburg	54340
135 072 04	<b>Pommern</b> ; Cochem-Zell	56829
131 065 01	<b>Pomster</b> ; Ahrweiler	53534
143 284 09	<b>Pottum</b> ; Westerwaldkreis	56459
132 091 06	<b>Pracht</b> ; Altenkirchen (Westerwald)	57589
141 112 08	<b>Prath</b> ; Rhein-Lahn-Kreis	56346
232 294 01	<b>Preisched</b> ; Bitburg-Prüm	54689
232 107 07	<b>Preist</b> ; Bitburg-Prüm	54664
232 295 06	<b>Pronsfeld</b> ; Bitburg-Prüm	54597
232 296 06	<b>Prüm, Stadt</b> ; Bitburg-Prüm	54595
232 108 03	<b>Prümzurlay</b> ; Bitburg-Prüm	54668
138 057 05	<b>Puderbach</b> ; Neuwied	56305
135 073 05	<b>Pünderich</b> ; Cochem-Zell	56862

## Q

335 037 04	<b>Queidersbach</b> ; Kaiserslautern	66851
131 066 01	<b>Quiddelbach</b> ; Ahrweiler	53518
143 061 07	<b>Quirnbach</b> ; Westerwaldkreis	56242
336 501 02	<b>Quirnbach/Pfalz</b> ; Kusel	66909
332 042 03	<b>Quirnheim</b> ; Bad Dürkheim	67280

## R

132 092 01	<b>Racksen</b> ; Altenkirchen (Westerwald)	57612
235 111 07	<b>Ralingen</b> ; Trier-Saarburg	54310
337 064 01	<b>Ramberg</b> ; Südliche Weinstraße	76857
336 079 01	<b>Rammelsbach</b> ; Kusel	66887
333 060 02	<b>Ramsen</b> ; Donnersbergkreis	67305
335 038 08	<b>Ramstein-Miesenbach, Stadt</b> ; Kaiserslautern	66877
143 062 05	<b>Ransbach-Baumbach, Stadt</b> ; Westerwaldkreis	56235
337 065 05	<b>Ranschbach</b> ; Südliche Weinstraße	76829
333 061 05	<b>Ransweiler</b> ; Donnersbergkreis	67808
235 112 01	<b>Rascheid</b> ; Trier-Saarburg	54413
333 201 05	<b>Rathskirchen</b> ; Donnersbergkreis	67744
336 081 01	<b>Rathsweiler</b> ; Kusel	66887
138 058 05	<b>Ratzert</b> ; Neuwied	57614
138 059 05	<b>Raubach</b> ; Neuwied	56316
133 081 05	<b>Raumbach</b> ; Bad Kreuznach	55592
140 119 07	<b>Ravengiersburg</b> ; Rhein-Hunsrück-Kreis	55471

GE-Schl	Gemeinde; Kreis	PLZ	GE-Schl	Gemeinde; Kreis	PLZ
140 120 04	<b>Raversbeuren;</b> Rhein-Hunsrück-Kreis	56850	138 064 05	<b>Rodenbach bei Puderbach;</b> Neuwied	57639
140 121 07	<b>Rayerschied;</b> Rhein-Hunsrück-Kreis	55469	140 129 04	<b>Rödern;</b> Rhein-Hunsrück-Kreis	55481
131 068 02	<b>Rech;</b> Ahrweiler	53506	232 110 05	<b>Rodershausen;</b> Bitburg-Prüm	54673
141 113 05	<b>Reckenroth;</b> Rhein-Lahn-Kreis	56370	338 022 01	<b>Rödersheim-Gronau;</b> Rhein-Pfalz-Kreis	67127
140 122 04	<b>Reckershausen;</b> Rhein-Hunsrück-Kreis	55481	135 075 04	<b>Roes;</b> Cochem-Zell	56754
133 082 07	<b>Rehbach;</b> Bad Kreuznach	55566	232 111 02	<b>Röhl;</b> Bitburg-Prüm	54636
133 083 05	<b>Rehborn;</b> Bad Kreuznach	55592	134 073 01	<b>Rohrbach;</b> Birkenfeld	55776
143 285 06	<b>Rehe;</b> Westerwaldkreis	56479	337 068 04	<b>Rohrbach;</b> Südliche Weinstraße	76865
336 082 02	<b>Rehweiler;</b> Kusel	66907	140 130 04	<b>Rohrbach;</b> Rhein-Hunsrück-Kreis	55490
140 123 07	<b>Reich;</b> Rhein-Hunsrück-Kreis	55471	338 023 00	<b>Römerberg;</b> Rhein-Pfalz-Kreis	67354
134 068 01	<b>Reichenbach;</b> Birkenfeld	55776	232 300 06	<b>Rommersheim;</b> Bitburg-Prüm	54597
335 501 09	<b>Reichenbach-Steegen;</b> Kaiserslautern	66879	231 112 06	<b>Rorodt;</b> Bernkastel-Wittlich	54411
141 114 08	<b>Reichenberg;</b> Rhein-Lahn-Kreis	56357	337 069 03	<b>Roschbach;</b> Südliche Weinstraße	76835
333 202 05	<b>Reichsthal;</b> Donnersbergkreis	67759	232 301 01	<b>Roscheid;</b> Bitburg-Prüm	54619
336 084 03	<b>Reichweiler;</b> Kusel	66871	132 095 05	<b>Rosenheim (Landkreis Altenkirchen);</b> Altenkirchen (Westerwald)	57520
135 074 05	<b>Reidenhausen;</b> Cochem-Zell	56865	340 223 08	<b>Rosenkopf;</b> Südwestpfalz	66894
340 220 05	<b>Reifenberg;</b> Südwestpfalz	66507	143 287 02	<b>Roßbach;</b> Westerwaldkreis	56271
132 093 04	<b>Reiferscheid;</b> Altenkirchen (Westerwald)	57632	138 065 08	<b>Roßbach;</b> Neuwied	53547
232 297 01	<b>Reiff;</b> Bitburg-Prüm	54619	143 288 09	<b>Rotenhain;</b> Westerwaldkreis	56459
133 084 05	<b>Reiffelbach;</b> Bad Kreuznach	67829	140 131 03	<b>Roth;</b> Rhein-Hunsrück-Kreis	56288
131 069 01	<b>Reifferscheid;</b> Ahrweiler	53520	141 118 05	<b>Roth;</b> Rhein-Lahn-Kreis	56368
231 110 02	<b>Reil;</b> Bernkastel-Wittlich	56861	132 096 06	<b>Roth;</b> Altenkirchen (Westerwald)	57539
233 233 04	<b>Reimerath;</b> Daun	53539	133 085 08	<b>Roth;</b> Bad Kreuznach	55442
235 114 01	<b>Reinsfeld;</b> Trier-Saarburg	54421	232 112 05	<b>Roth an der Our;</b> Bitburg-Prüm	54675
232 298 01	<b>Reipeldingen;</b> Bitburg-Prüm	54689	232 302 06	<b>Roth bei Prüm;</b> Bitburg-Prüm	54597
336 085 07	<b>Reipoltskirchen;</b> Kusel	67753	143 289 09	<b>Rothenbach;</b> Westerwaldkreis	56459
141 115 08	<b>Reitzenhain;</b> Rhein-Lahn-Kreis	56357	336 087 07	<b>Rothselberg;</b> Kusel	67753
336 086 07	<b>Reisberg;</b> Kusel	67753	134 072 02	<b>Rötsweiler-Nockenthal;</b> Birkenfeld	55767
131 070 00	<b>Remagen, Stadt;</b> Ahrweiler	53424	132 097 04	<b>Rott;</b> Altenkirchen (Westerwald)	57632
138 061 06	<b>Rengsdorf;</b> Neuwied	56579	133 086 06	<b>Roxheim;</b> Bad Kreuznach	55595
143 286 06	<b>Rennerod, Stadt;</b> Westerwaldkreis	56477	137 095 02	<b>Rüber;</b> Mayen-Koblenz	56295
233 234 04	<b>Retterath;</b> Daun	56769	143 064 07	<b>Rückeroth;</b> Westerwaldkreis	56244
132 094 01	<b>Rettersen;</b> Altenkirchen (Westerwald)	57635	134 074 01	<b>Rückweiler;</b> Birkenfeld	55776
141 116 07	<b>Rettershain;</b> Rhein-Lahn-Kreis	56357	133 117 06	<b>Rüdesheim;</b> Bad Kreuznach	55593
141 117 05	<b>Rettert;</b> Rhein-Lahn-Kreis	56370	334 025 06	<b>Rülzheim;</b> Germersheim	76761
137 092 03	<b>Reudelsterz;</b> Mayen-Koblenz	56727	340 039 01	<b>Rumbach;</b> Südwestpfalz	76891
233 235 05	<b>Reuth;</b> Daun	54597	133 087 04	<b>Rümmelsheim;</b> Bad Kreuznach	55452
134 069 04	<b>Rhaunen;</b> Birkenfeld	55624	143 065 04	<b>Ruppach-Goldhausen;</b> Westerwaldkreis	56412
140 125 05	<b>Rheinböllen;</b> Rhein-Hunsrück-Kreis	55494	332 043 01	<b>Ruppertsberg;</b> Bad Dürkheim	67152
138 062 07	<b>Rheinbreitbach;</b> Neuwied	53619	333 065 05	<b>Ruppertsecken;</b> Donnersbergkreis	67808
138 063 02	<b>Rheinbrohl;</b> Neuwied	56598	141 120 07	<b>Ruppertshofen;</b> Rhein-Lahn-Kreis	56357
334 024 03	<b>Rheinzabern;</b> Germersheim	76764	340 040 03	<b>Ruppertsweiler;</b> Südwestpfalz	66957
137 221 05	<b>Rhens, Stadt;</b> Mayen-Koblenz	56321	134 075 01	<b>Ruschberg;</b> Birkenfeld	55776
337 066 03	<b>Rhodt unter Rietburg;</b> Südliche Weinstraße	76835	138 066 06	<b>Rüscheld;</b> Neuwied	56584
340 221 08	<b>Riedelberg;</b> Südwestpfalz	66484	333 064 03	<b>Rüssingen;</b> Donnersbergkreis	67308
137 093 04	<b>Rieden;</b> Mayen-Koblenz	56745	336 088 03	<b>Ruthweiler;</b> Kusel	66869
140 126 07	<b>Riegenroth;</b> Rhein-Hunsrück-Kreis	55469	336 089 01	<b>Rutsweiler am Glan;</b> Kusel	66887
340 222 05	<b>Rieschweiler-Mühlbach;</b> Südwestpfalz	66509	336 090 07	<b>Rutsweiler an der Lauter;</b> Kusel	67752
140 127 05	<b>Riesweiler;</b> Rhein-Hunsrück-Kreis	55499	<b>S</b>		
134 070 02	<b>Rimsberg;</b> Birkenfeld	55765			
337 067 01	<b>Rinnthal;</b> Südliche Weinstraße	76857	340 041 07	<b>Saalsstadt;</b> Südwestpfalz	66919
134 071 02	<b>Rinzenberg;</b> Birkenfeld	55767	235 118 05	<b>Saarpfalz, Stadt;</b> Trier-Saarburg	54439
235 115 06	<b>Riol;</b> Trier-Saarburg	54340	137 096 01	<b>Saffig;</b> Mayen-Koblenz	56648
232 109 02	<b>Rittersdorf;</b> Bitburg-Prüm	54636	233 060 02	<b>Salm;</b> Daun	54570
333 062 04	<b>Rittersheim;</b> Donnersbergkreis	67294	231 113 08	<b>Salmtal;</b> Bernkastel-Wittlich	54528
231 111 08	<b>Rivenich;</b> Bernkastel-Wittlich	54518	143 290 08	<b>Salz;</b> Westerwaldkreis	56414
235 116 04	<b>Riveris;</b> Trier-Saarburg	54317	143 291 06	<b>Salzburg;</b> Westerwaldkreis	56479
333 502 05	<b>Rockenhausen, Stadt;</b> Donnersbergkreis	67806	333 066 05	<b>Sankt Alban;</b> Donnersbergkreis	67813
233 058 02	<b>Rockeskyll;</b> Daun	54570	135 076 05	<b>Sankt Aldegund;</b> Cochem-Zell	56858
340 038 04	<b>Rodalben, Stadt;</b> Südwestpfalz	66976	140 133 06	<b>Sankt Goar, Stadt;</b> Rhein-Hunsrück-Kreis	56329
131 072 01	<b>Rodder;</b> Ahrweiler	53520	141 121 08	<b>Sankt Goarshausen, Loreleystadt, Stadt;</b> Rhein-Lahn-Kreis	56346
140 128 04	<b>Rödelhausen;</b> Rhein-Hunsrück-Kreis	56858	137 097 03	<b>Sankt Johann;</b> Mayen-Koblenz	56727
335 040 09	<b>Rodenbach;</b> Kaiserslautern	67688	339 050 08	<b>Sankt Johann;</b> Mainz-Bingen	55578

GE-Schl	Gemeinde; Kreis	PLZ	GE-Schl	Gemeinde; Kreis	PLZ
336 095 04	<b>Sankt Julian</b> ; Kusel	66887	132 101 03	<b>Schutzbach</b> ; Altenkirchen (Westerwald)	57520
133 088 06	<b>Sankt Katharinen</b> ; Bad Kreuznach	55595	339 051 03	<b>Schwabenheim an der Selz</b> ; Mainz-Bingen	55270
138 068 04	<b>Sankt Katharinen (Landkreis Neuwied)</b> ; Neuwied	53562	140 140 02	<b>Schwall</b> ; Rhein-Hunsrück-Kreis	56281
337 070 06	<b>Sankt Martin</b> ; Südliche Weinstraße	67487	340 047 02	<b>Schwanheim</b> ; Südwestpfalz	76848
137 222 08	<b>Sankt Sebastian</b> ; Mayen-Koblenz	56220	140 141 04	<b>Schwarzen</b> ; Rhein-Hunsrück-Kreis	55481
232 113 04	<b>Sankt Thomas</b> ; Bitburg-Prüm	54655	231 116 03	<b>Schwarzenborn</b> ; Bernkastel-Wittlich	54533
140 134 07	<b>Sargenroth</b> ; Rhein-Hunsrück-Kreis	55471	133 205 03	<b>Schwarzerden</b> ; Bad Kreuznach	55629
233 061 01	<b>Sarmersbach</b> ; Daun	54552	335 043 09	<b>Schwedelbach</b> ; Kaiserslautern	67685
233 236 04	<b>Sassen</b> ; Daun	56767	334 028 05	<b>Schwegenheim</b> ; Germersheim	67365
141 122 08	<b>Sauerthal</b> ; Rhein-Lahn-Kreis	65391	235 125 06	<b>Schweich, Stadt</b> ; Trier-Saarburg	54338
331 058 06	<b>Saulheim</b> ; Alzey-Worms	55291	337 071 02	<b>Schweigen-Rechtenbach</b> ; Südliche Weinstraße	76889
233 062 01	<b>Saxler</b> ; Daun	54558	141 127 06	<b>Schweighausen</b> ; Rhein-Lahn-Kreis	56377
131 073 04	<b>Schalkenbach</b> ; Ahrweiler	53426	337 072 02	<b>Schweighofen</b> ; Südliche Weinstraße	76889
233 063 01	<b>Schalkenmehren</b> ; Daun	54552	133 092 05	<b>Schweinschied</b> ; Bad Kreuznach	67744
335 041 07	<b>Schallodenbach</b> ; Kaiserslautern	67701	333 069 06	<b>Schweisweiler</b> ; Donnersbergkreis	67808
232 114 03	<b>Schankweiler</b> ; Bitburg-Prüm	54668	340 048 03	<b>Schweix</b> ; Südwestpfalz	66957
232 115 02	<b>Scharfbillig</b> ; Bitburg-Prüm	54636	133 093 08	<b>Schweppenhausen</b> ; Bad Kreuznach	55444
340 042 07	<b>Schauerberg</b> ; Südwestpfalz	66919	134 079 04	<b>Schwerbach</b> ; Birkenfeld	55624
134 076 04	<b>Schauen</b> ; Birkenfeld	55758	232 305 06	<b>Schwirzheim</b> ; Bitburg-Prüm	54597
135 077 05	<b>Schauen</b> ; Cochem-Zell	56865	134 080 02	<b>Schwollen</b> ; Birkenfeld	55767
334 027 02	<b>Scheibenhardt</b> ; Germersheim	76779	143 292 06	<b>Seck</b> ; Westerwaldkreis	56479
233 237 05	<b>Scheid</b> ; Daun	54611	141 128 06	<b>Seelbach</b> ; Rhein-Lahn-Kreis	56377
141 124 03	<b>Scheidt</b> ; Rhein-Lahn-Kreis	56379	132 103 04	<b>Seelbach (Westerwald)</b> ; Altenkirchen (Westerwald)	57632
232 116 05	<b>Scheitenkorb</b> ; Bitburg-Prüm	54673	132 102 06	<b>Seelbach bei Hamm (Sieg)</b> ; Altenkirchen (Westerwald)	57577
336 091 03	<b>Schellweiler</b> ; Kusel	66869	333 203 05	<b>Seelen</b> ; Donnersbergkreis	67744
143 066 07	<b>Schenkelberg</b> ; Westerwaldkreis	56244	133 094 07	<b>Seesbach</b> ; Bad Kreuznach	55629
132 098 02	<b>Scheuerfeld</b> ; Altenkirchen (Westerwald)	57584	232 119 02	<b>Seffern</b> ; Bitburg-Prüm	54636
232 117 05	<b>Scheuern</b> ; Bitburg-Prüm	54673	232 120 02	<b>Sefferweich</b> ; Bitburg-Prüm	54636
333 067 01	<b>Schiersfeld</b> ; Donnersbergkreis	67822	231 117 08	<b>Sehlem</b> ; Bernkastel-Wittlich	54518
141 125 04	<b>Schiesheim</b> ; Rhein-Lahn-Kreis	65623	133 095 08	<b>Seibersbach</b> ; Bad Kreuznach	55444
338 025 00	<b>Schifferstadt, Stadt</b> ; Rhein-Pfalz-Kreis	67105	132 104 04	<b>Seifen</b> ; Altenkirchen (Westerwald)	57632
235 119 02	<b>Schillingen</b> ; Trier-Saarburg	54429	232 306 04	<b>Seinsfeld</b> ; Bitburg-Prüm	54655
340 043 01	<b>Schindhard</b> ; Südwestpfalz	66996	232 307 06	<b>Seiwerath</b> ; Bitburg-Prüm	54597
231 114 03	<b>Schladt</b> ; Bernkastel-Wittlich	54534	132 105 08	<b>Selbach (Sieg)</b> ; Altenkirchen (Westerwald)	57539
235 120 06	<b>Schleich</b> ; Trier-Saarburg	54340	336 094 03	<b>Selchenbach</b> ; Kusel	66871
232 118 02	<b>Schleid</b> ; Bitburg-Prüm	54636	232 308 06	<b>Sellerich</b> ; Bitburg-Prüm	54608
140 135 04	<b>Schlierschied</b> ; Rhein-Hunsrück-Kreis	55483	143 067 07	<b>Selters (Westerwald), Stadt</b> ; Westerwaldkreis	56242
133 089 06	<b>Schloßböckelheim</b> ; Bad Kreuznach	55596	339 053 07	<b>Selzen</b> ; Mainz-Bingen	55278
340 044 06	<b>Schmalenberg</b> ; Südwestpfalz	67718	335 205 02	<b>Sembach</b> ; Kaiserslautern	67681
134 077 03	<b>Schmidthachenbach</b> ; Birkenfeld	55758	232 309 01	<b>Sengerich</b> ; Bitburg-Prüm	54619
134 078 02	<b>Schmißberg</b> ; Birkenfeld	55765	135 079 01	<b>Senheim</b> ; Cochem-Zell	56820
340 224 07	<b>Schmitshausen</b> ; Südwestpfalz	66484	131 075 01	<b>Senscheid</b> ; Ahrweiler	53520
135 078 03	<b>Schmitt</b> ; Cochem-Zell	56825	134 081 03	<b>Sensweiler</b> ; Birkenfeld	55758
133 090 05	<b>Schmittweiler</b> ; Bad Kreuznach	67829	235 126 05	<b>Serrig</b> ; Trier-Saarburg	54455
335 042 07	<b>Schneckenhausen</b> ; Kaiserslautern	67699	143 068 05	<b>Sessenbach</b> ; Westerwaldkreis	56237
133 204 03	<b>Schneppenbach</b> ; Bad Kreuznach	55608	143 069 07	<b>Sessenhausen</b> ; Westerwaldkreis	56244
140 138 05	<b>Schnorbach</b> ; Rhein-Hunsrück-Kreis	55497	232 310 01	<b>Sevenig (Our)</b> ; Bitburg-Prüm	54617
235 122 05	<b>Schoden</b> ; Trier-Saarburg	54441	232 121 05	<b>Sevenig bei Neuerburg</b> ; Bitburg-Prüm	54673
235 123 02	<b>Schömerich</b> ; Trier-Saarburg	54314	337 073 05	<b>Sieboldingen</b> ; Südliche Weinstraße	76833
340 045 01	<b>Schönanau (Pfalz)</b> ; Südwestpfalz	66996	137 099 03	<b>Siebenbach</b> ; Mayen-Koblenz	56729
233 064 01	<b>Schönbach</b> ; Daun	54552	331 060 05	<b>Siefersheim</b> ; Alzey-Worms	55599
231 115 06	<b>Schönberg</b> ; Bernkastel-Wittlich	54426	134 082 03	<b>Sien</b> ; Birkenfeld	55758
333 068 05	<b>Schönborn</b> ; Donnersbergkreis	67808	134 083 03	<b>Sienhachenbach</b> ; Birkenfeld	55758
141 126 05	<b>Schönborn</b> ; Rhein-Lahn-Kreis	56370	131 076 01	<b>Sierscheid</b> ; Ahrweiler	53520
140 139 07	<b>Schönborn</b> ; Rhein-Hunsrück-Kreis	55469	143 070 10	<b>Siershahn</b> ; Westerwaldkreis	56427
235 124 04	<b>Schöndorf</b> ; Trier-Saarburg	54316	134 084 02	<b>Siesbach</b> ; Birkenfeld	55767
132 099 01	<b>Schöneberg</b> ; Altenkirchen (Westerwald)	57638	337 074 01	<b>Silz</b> ; Südliche Weinstraße	76857
133 091 08	<b>Schöneberg</b> ; Bad Kreuznach	55444	143 071 04	<b>Simmern</b> ; Westerwaldkreis	56337
232 304 06	<b>Schönecken</b> ; Bitburg-Prüm	54614	140 144 07	<b>Simmern/Hunsrück, Stadt</b> ; Rhein-Hunsrück-Kreis	55469
336 092 05	<b>Schönenberg-Kübelberg</b> ; Kusel	66901	133 096 03	<b>Simmertal</b> ; Bad Kreuznach	55618
335 204 04	<b>Schopp</b> ; Kaiserslautern	67707	141 129 06	<b>Singhofen</b> ; Rhein-Lahn-Kreis	56379
331 059 06	<b>Schornsheim</b> ; Alzey-Worms	55288	232 122 05	<b>Sinspelt</b> ; Bitburg-Prüm	54675
131 074 01	<b>Schuld</b> ; Ahrweiler	53520			
233 239 05	<b>Schüller</b> ; Daun	54586			
132 100 04	<b>Schürdt</b> ; Altenkirchen (Westerwald)	57632			
233 065 01	<b>Schutz</b> ; Daun	54570			



GE-Schl	Gemeinde; Kreis	PLZ	GE-Schl	Gemeinde; Kreis	PLZ
140 154 04	<b>Unzenberg</b> ; Rhein-Hunsrück-Kreis	55483	337 081 01	<b>Waldrohrbach</b> ; Südliche Weinstraße	76857
232 128 05	<b>Uppershausen</b> ; Bitburg-Prüm	54673	338 026 05	<b>Waldsee</b> ; Rhein-Pfalz-Kreis	67165
138 074 05	<b>Urbach</b> ; Neuwied	56317	235 142 02	<b>Waldweiler</b> ; Trier-Saarburg	54429
137 224 07	<b>Urbar</b> ; Mayen-Koblenz	56182	135 088 05	<b>Walhausen</b> ; Cochem-Zell	56865
140 155 06	<b>Urbar</b> ; Rhein-Hunsrück-Kreis	55430	233 079 01	<b>Wallenborn</b> ; Daun	54570
135 084 02	<b>Urmersbach</b> ; Cochem-Zell	56761	232 131 03	<b>Wallendorf</b> ; Bitburg-Prüm	54675
137 225 08	<b>Urmitz</b> ; Mayen-Koblenz	56220	232 318 06	<b>Waltersheim</b> ; Bitburg-Prüm	54597
135 085 03	<b>Urschmitt</b> ; Cochem-Zell	56825	331 068 06	<b>Wallertheim</b> ; Alzey-Worms	55578
231 125 01	<b>Ürzig</b> ; Bernkastel-Wittlich	54539	340 225 07	<b>Wallhalben</b> ; Südwestpfalz	66917
232 129 04	<b>Usch</b> ; Bitburg-Prüm	54655	133 109 06	<b>Wallhausen</b> ; Bad Kreuznach	55595
232 102 05	<b>Utscheid</b> ; Bitburg-Prüm	54675	132 111 02	<b>Wallmenroth</b> ; Altenkirchen (Westerwald)	57584
232 333 01	<b>Üttfeld</b> ; Bitburg-Prüm	54619	143 304 08	<b>Wallmerod</b> ; Westerwaldkreis	56414
140 156 02	<b>Utzenhain</b> ; Rhein-Hunsrück-Kreis	56291	231 127 03	<b>Wallscheid</b> ; Bernkastel-Wittlich	54531
233 077 01	<b>Utzerath</b> ; Daun	54552	233 080 03	<b>Walsdorf</b> ; Daun	54578
233 076 03	<b>Üxheim</b> ; Daun	54579	340 226 08	<b>Walshausen</b> ; Südwestpfalz	66484
<b>V</b>					
137 226 07	<b>Vallendar, Stadt</b> ; Mayen-Koblenz	56179	337 082 05	<b>Walsheim</b> ; Südliche Weinstraße	76833
135 086 01	<b>Valwig</b> ; Cochem-Zell	56812	132 112 04	<b>Walterschen</b> ; Altenkirchen (Westerwald)	57632
134 089 03	<b>Veitsrodt</b> ; Birkenfeld	55758	133 110 08	<b>Warmsroth</b> ; Bad Kreuznach	55442
231 126 01	<b>Veldenz</b> ; Bernkastel-Wittlich	54472	333 080 06	<b>Wartenberg-Rohrbach</b> ; Donnersbergkreis	67681
331 065 06	<b>Vendersheim</b> ; Alzey-Worms	55578	141 133 03	<b>Wasenbach</b> ; Rhein-Lahn-Kreis	56370
337 077 03	<b>Venningen</b> ; Südliche Weinstraße	67482	131 209 04	<b>Wassenach</b> ; Ahrweiler	56653
138 075 04	<b>Vettelschoß</b> ; Neuwied	53560	235 143 03	<b>Wasserliesch</b> ; Trier-Saarburg	54332
143 078 07	<b>Vielbach</b> ; Westerwaldkreis	56244	332 047 04	<b>Wattenheim</b> ; Bad Dürkheim	67319
235 140 02	<b>Vierherrenborn</b> ; Trier-Saarburg	54314	232 320 06	<b>Watzerath</b> ; Bitburg-Prüm	54595
340 053 03	<b>Vinningen</b> ; Südwestpfalz	66957	235 144 03	<b>Wawern</b> ; Trier-Saarburg	54441
137 105 03	<b>Virneburg</b> ; Mayen-Koblenz	56729	232 321 06	<b>Wawern</b> ; Bitburg-Prüm	54612
337 078 01	<b>Völkersweiler</b> ; Südliche Weinstraße	76857	232 322 01	<b>Waxweiler</b> ; Bitburg-Prüm	54649
132 110 01	<b>Volkerzen</b> ; Altenkirchen (Westerwald)	57612	131 210 04	<b>Wehr</b> ; Ahrweiler	56653
137 106 04	<b>Volkesfeld</b> ; Mayen-Koblenz	56745	131 211 04	<b>Weibern</b> ; Ahrweiler	56745
134 090 03	<b>Vollmersbach</b> ; Birkenfeld	55758	134 091 03	<b>Weiden</b> ; Birkenfeld	55758
334 031 04	<b>Vollmersweiler</b> ; Germersheim	76744	233 081 01	<b>Weidenbach</b> ; Daun	54570
133 106 01	<b>Volxheim</b> ; Bad Kreuznach	55546	141 134 07	<b>Weidenbach</b> ; Rhein-Lahn-Kreis	56355
337 079 02	<b>Vorderweidenthal</b> ; Südliche Weinstraße	76889	143 305 07	<b>Weidenhahn</b> ; Westerwaldkreis	56244
<b>W</b>					
331 066 03	<b>Wachenheim</b> ; Alzey-Worms	67591	332 048 05	<b>Weidenthal</b> ; Bad Dürkheim	67475
332 046 06	<b>Wachenheim an der Weinstraße, Stadt</b> ; Bad Dürkheim	67157	232 132 05	<b>Weidingen</b> ; Bitburg-Prüm	54636
339 061 05	<b>Wackernheim</b> ; Mainz-Bingen	55263	135 089 03	<b>Weiler</b> ; Cochem-Zell	56825
135 087 03	<b>Wagenhausen</b> ; Cochem-Zell	56826	137 110 03	<b>Weiler</b> ; Mayen-Koblenz	56729
140 158 07	<b>Wahlbach</b> ; Rhein-Hunsrück-Kreis	55494	339 063 01	<b>Weiler bei Bingen</b> ; Mainz-Bingen	55413
140 159 04	<b>Wahlenau</b> ; Rhein-Hunsrück-Kreis	55491	133 111 07	<b>Weiler bei Monzingen</b> ; Bad Kreuznach	55627
331 067 01	<b>Wahlheim</b> ; Alzey-Worms	55234	335 049 09	<b>Weilerbach</b> ; Kaiserslautern	67685
143 301 02	<b>Wahlrod</b> ; Westerwaldkreis	57614	141 135 06	<b>Weinähr</b> ; Rhein-Lahn-Kreis	56379
336 101 02	<b>Wahnwegen</b> ; Kusel	66909	334 032 05	<b>Weingarten (Pfalz)</b> ; Germersheim	67366
143 302 06	<b>Waigandshain</b> ; Westerwaldkreis	56477	339 064 04	<b>Weinolsheim</b> ; Mainz-Bingen	55278
339 062 01	<b>Waldalgesheim</b> ; Mainz-Bingen	55425	133 112 06	<b>Weinsheim</b> ; Bad Kreuznach	55595
133 107 06	<b>Waldböckelheim</b> ; Bad Kreuznach	55596	232 226 06	<b>Weinsheim</b> ; Bitburg-Prüm	54595
138 076 08	<b>Waldbreitbach</b> ; Neuwied	56588	141 136 08	<b>Weisel</b> ; Rhein-Lahn-Kreis	56348
137 227 05	<b>Waldesch</b> ; Mayen-Koblenz	56323	332 049 02	<b>Weisenheim am Berg</b> ; Bad Dürkheim	67273
340 054 06	<b>Waldfischbach-Burgalben</b> ; Südwestpfalz	67714	332 050 02	<b>Weisenheim am Sand</b> ; Bad Dürkheim	67256
333 079 01	<b>Waldgrehweiler</b> ; Donnersbergkreis	67822	137 228 08	<b>Weißenthurm, Stadt</b> ; Mayen-Koblenz	56575
337 080 01	<b>Waldhambach</b> ; Südliche Weinstraße	76857	132 113 03	<b>Weitefeld</b> ; Altenkirchen (Westerwald)	57586
232 130 05	<b>Waldhof-Falkenstein</b> ; Bitburg-Prüm	54673	134 092 04	<b>Weitersbach</b> ; Birkenfeld	55624
133 108 08	<b>Waldlaubersheim</b> ; Bad Kreuznach	55444	133 113 03	<b>Weitersborn</b> ; Bad Kreuznach	55629
335 048 03	<b>Waldleiningen</b> ; Kaiserslautern	67693	137 229 07	<b>Weitersburg</b> ; Mayen-Koblenz	56191
336 102 06	<b>Waldmohr</b> ; Kusel	66914	333 081 03	<b>Weitersweiler</b> ; Donnersbergkreis	67808
143 303 06	<b>Waldmühlen</b> ; Westerwaldkreis	56479	233 244 04	<b>Welcherath</b> ; Daun	53518
131 081 03	<b>Waldorf</b> ; Ahrweiler	53498	336 103 01	<b>Welchweiler</b> ; Kusel	66887
235 141 04	<b>Waldrach</b> ; Trier-Saarburg	54320	339 065 08	<b>Welgesheim</b> ; Mainz-Bingen	55576
			143 306 02	<b>Welkenbach</b> ; Westerwaldkreis	57644
			235 146 03	<b>Wellen</b> ; Trier-Saarburg	54441
			137 112 02	<b>Welling</b> ; Mayen-Koblenz	56753
			235 501 07	<b>Welschbillig</b> ; Trier-Saarburg	54298
			137 113 03	<b>Welschenbach</b> ; Mayen-Koblenz	56729
			143 079 04	<b>Welschneudorf</b> ; Westerwaldkreis	56412

GE-Schl	Gemeinde; Kreis	PLZ	GE-Schl	Gemeinde; Kreis	PLZ
141 137 07	Welterod; Rhein-Lahn-Kreis	56357	339 202 08	Wolfsheim; Mainz-Bingen	55578
143 307 09	Weltersburg; Westerwaldkreis	56459	336 105 07	Wolfstein, Stadt; Kusel	67752
331 070 05	Wendelsheim; Alzey-Worms	55234	137 231 06	Wolken; Mayen-Koblenz	56332
132 114 01	Werkhausen; Altenkirchen (Westerwald)	57635	135 091 03	Wollmerath; Cochem-Zell	56826
337 083 01	Wernersberg; Südliche Weinstraße	76857	331 072 05	Wöllstein; Alzey-Worms	55597
143 080 08	Weroth; Westerwaldkreis	56414	132 118 01	Wölmersen; Altenkirchen (Westerwald)	57635
131 082 01	Wershofen; Ahrweiler	53520	232 137 02	Wolsfeld; Bitburg-Prüm	54636
340 055 07	Weselberg; Südwestpfalz	66919	140 163 04	Womrath; Rhein-Hunsrück-Kreis	55481
143 308 09	Westerburg, Stadt; Westerwaldkreis	56457	331 075 05	Wonsheim; Alzey-Worms	55599
143 309 06	Westernohe; Westerwaldkreis	56479	140 164 04	Woppenroth; Rhein-Hunsrück-Kreis	55490
334 033 05	Westheim (Pfalz); Germersheim	67368	319 000 00	Worms, kreisfreie Stadt	67547
331 071 04	Westhofen; Alzey-Worms	67593	331 073 06	Wörrstadt; Alzey-Worms	55286
232 133 02	Wettlingen; Bitburg-Prüm	54646	334 501 00	Wörth am Rhein, Stadt; Germersheim	76744
141 138 08	Weyer; Rhein-Lahn-Kreis	56357	140 165 04	Würrich; Rhein-Hunsrück-Kreis	56858
132 115 01	Weyerbusch; Altenkirchen (Westerwald)	57635	333 084 05	Würzweiler; Donnersbergkreis	67808
337 084 03	Weyher in der Pfalz; Südliche Weinstraße	76835	140 166 07	Wüschheim; Rhein-Hunsrück-Kreis	55471
134 093 03	Wickenrodt; Birkenfeld	55758	<b>Z</b>		
140 161 06	Wiebelsheim; Rhein-Hunsrück-Kreis	56291			
143 310 02	Wied; Westerwaldkreis	57629	143 315 06	Zehnhausen bei Rennerod; Westerwaldkreis	56477
137 114 02	Wierschem; Mayen-Koblenz	56294	143 316 08	Zehnhausen bei Wallmerod; Westerwaldkreis	56414
232 134 02	Wiersdorf; Bitburg-Prüm	54636	334 036 01	Zeiskam; Germersheim	67378
340 227 08	Wiesbach; Südwestpfalz	66894	135 092 05	Zell (Mosel), Stadt; Cochem-Zell	56856
233 083 03	Wiesbaum; Daun	54578	333 501 03	Zellertal; Donnersbergkreis	67308
131 083 01	Wiesemscheid; Ahrweiler	53534	231 136 01	Zeltingen-Rachtig; Bernkastel-Wittlich	54492
336 104 04	Wiesweiler; Kusel	67744	235 151 07	Zemmer; Trier-Saarburg	54313
340 057 02	Wilgartswiesen; Südwestpfalz	76848	232 331 04	Zendscheid; Bitburg-Prüm	54655
143 311 06	Willingen; Westerwaldkreis	56479	235 152 02	Zerf; Trier-Saarburg	54314
143 312 09	Willmenrod; Westerwaldkreis	56459	135 093 02	Zettingen; Cochem-Zell	56761
132 116 04	Willroth; Altenkirchen (Westerwald)	56594	132 119 04	Ziegenhain; Altenkirchen (Westerwald)	57632
231 132 02	Willwerscheid; Bernkastel-Wittlich	54533	135 094 04	Zilshausen; Cochem-Zell	56288
232 135 04	Wilsecker; Bitburg-Prüm	54655	141 141 06	Zimmerschied; Rhein-Lahn-Kreis	56379
235 148 03	Wiltingen; Trier-Saarburg	54459	339 067 06	Zornheim; Mainz-Bingen	55270
134 094 02	Wilzenberg-Hußweiler; Birkenfeld	55767	339 068 08	Zotzenheim; Mainz-Bingen	55576
131 084 01	Wimbach; Ahrweiler	53518	235 153 01	Züsch; Trier-Saarburg	54422
235 149 05	Wincherungen; Trier-Saarburg	54457	320 000 00	Zweibrücken, kreisfreie Stadt	66482
334 034 04	Winden; Germersheim	76872	232 138 05	Zweifelscheid; Bitburg-Prüm	54673
141 139 06	Winden; Rhein-Lahn-Kreis	56379			
133 114 04	Windesheim; Bad Kreuznach	55452			
138 077 01	Windhagen; Neuwied	53578			
233 084 01	Winkel (Eifel); Daun	54558			
143 313 02	Winkelbach; Westerwaldkreis	57644			
143 314 09	Winnen; Westerwaldkreis	56459			
131 085 01	Winnerath; Ahrweiler	53520			
137 230 06	Winnigen; Mayen-Koblenz	56333			
333 503 06	Winnweiler; Donnersbergkreis	67722			
232 327 06	Winringen; Bitburg-Prüm	54614			
133 115 06	Winterbach; Bad Kreuznach	55595			
340 228 07	Winterbach (Pfalz); Südwestpfalz	66484			
333 083 01	Winterborn; Donnersbergkreis	67822			
133 116 07	Winterburg; Bad Kreuznach	55595			
232 328 06	Winterscheid; Bitburg-Prüm	54608			
339 066 04	Wintersheim; Mainz-Bingen	67587			
232 329 06	Winterspelt; Bitburg-Prüm	54616			
141 140 07	Winterwerb; Rhein-Lahn-Kreis	56355			
231 133 01	Wintrich; Bernkastel-Wittlich	54487			
131 086 01	Wirft; Ahrweiler	53534			
135 090 01	Wirfus; Cochem-Zell	56814			
143 081 10	Wirges, Stadt; Westerwaldkreis	56422			
143 082 05	Wirscheid; Westerwaldkreis	56237			
134 095 03	Wirschweiler; Birkenfeld	55758			
132 117 08	Wissen, Stadt; Altenkirchen (Westerwald)	57537			
232 501 02	Wißmannsdorf; Bitburg-Prüm	54636			
143 084 05	Wittgert; Westerwaldkreis	56237			
231 134 00	Wittlich, Stadt; Bernkastel-Wittlich	54516			
138 078 05	Woldert; Neuwied	57614			
143 085 07	Wölferlingen; Westerwaldkreis	56244			

