


Rheinland-Pfalz



Statistisches Landesamt

Die Kommunalwahlen
in Rheinland-Pfalz
am 13. Juni 2004

Wahlanalyse sowie Ergebnisse nach Verwaltungskreisen,
Verbandsgemeinden und Gemeinden mit Vergleichszahlen der
Kommunalwahlen 1999

Band 388

Herausgeber:

**Statistisches Landesamt
Rheinland-Pfalz
56128 Bad Ems**

Telefon: 02603 71-0

Telefax: 02603 71-3150

E-Mail: poststelle@statistik.rlp.de

Internet: www.statistik.rlp.de

Einzelpreis: 15,70 €

© Statistisches Landesamt
Rheinland-Pfalz · Bad Ems · 2005

Für nichtgewerbliche Zwecke sind Vervielfältigung und unentgeltliche Verbreitung, auch auszugsweise, mit Quellenangabe gestattet.

Die Verbreitung, auch auszugsweise, über elektronische Systeme/Datenträger bedarf der vorherigen Zustimmung. Alle übrigen Rechte bleiben vorbehalten.

Vorwort

Die vorliegende Publikation fasst die endgültigen Ergebnisse der Kommunalwahlen am 13. Juni 2004 in Rheinland-Pfalz von der Ebene der Landkreise und kreisfreien Städte (Kreistags- und Stadtratswahlen) bis zur Ebene der Ortsbezirke (Wahl der Ortsbeiräte) zusammen. Sie beinhaltet auch die Ergebnisse der Wahl zum Bezirkstag des Bezirksverbandes Pfalz.

Die Zusammenstellung ergänzt eine wahlanalytische Betrachtung der Kommunalwahlen am 13. Juni 2004 auf der Ebene der Stadtratswahlen der kreisfreien Städte und der Kreistagswahlen der Landkreise sowie der Wahl zum Bezirkstag des Bezirksverbandes Pfalz. Sie befasst sich mit Aussagen zur Wahlbeteiligung, zu ungültigen Stimmen, zu den Stimmenanteilen der Parteien sowie zur Sitzverteilung in den Kommunalparlamenten. Berücksichtigung finden dabei auch Vergleiche mit den vorangegangenen Kommunalwahlen 1999.

Auffallend ist bei der Analyse der Wahlergebnisse die weiter sinkende Wahlbeteiligung. Im Landesdurchschnitt ist der Anteil der Wähler um gut 5 % gegenüber den Kommunalwahlen 1999 auf ca. 58 % gesunken. Vor zehn Jahren machten noch über 74 % der Stimmberechtigten von ihrem Wahlrecht Gebrauch. Leicht zugenommen hat der Anteil der ungültigen Stimmen. Günstig hat sich hier der flächendeckende Einsatz der Wahlgeräte in der Stadt Koblenz ausgewirkt. Der Anteil der ungültigen Stimmen beträgt hier noch nicht einmal ein Prozent.

Der Tabellenteil beinhaltet die Wahlergebnisse auf Landesebene, die Ergebnisse der Stadtrats- und Kreistagswahlen in den kreisfreien Städten und Landkreisen, die Ergebnisse der Verbandsgemeinderatswahlen sowie die Ergebnisse der Stadt- und Gemeinderatswahlen in den kreisangehörigen Gemeinden. Auch die Ergebnisse der Ortsbeiratswahlen sind dargestellt. In den kommunalen Gebietskörperschaften, die zum Bezirksverband Pfalz gehören, sind auch die Ergebnisse der Bezirkstagswahl nachgewiesen. Zum Vergleich sind zudem die Ergebnisse der Kommunalwahlen 1999 angegeben.

Alle Ergebnisse stehen auch im Internetangebot des Landeswahlleiters unter <http://www.wahlen.rlp.de> zur Verfügung.

Bad Ems, im März 2005

Jörg Berres
Präsident des Statistischen Landesamtes Rheinland-Pfalz
und Landeswahlleiter

Inhalt

Seite

Erläuterungen zum Kommunalwahlrecht	9
-------------------------------------	---

I. Ergebnisse der Stadtratswahlen der kreisfreien Städte und der Kreistagswahlen

Textübersichten

1. Wahlbeteiligung	15
2. Ungültige Stimmen	16
3. Ergebnisse der Parteien und Wählergruppen	17
4. Sitzverteilung	24

Tabellen

Tab. 1: Landesergebnisse der Stadtratswahlen der kreisfreien Städte und Kreistagswahlen 1948 - 2004	16
Tab. 2: Ergebnisse der Stadtratswahlen der kreisfreien Städte und der Kreistagswahlen 2004 sowie Veränderung zu 1999	20
Tab. 3: Sitzverteilung in den Stadträten der kreisfreien Städte und den Kreistagen 2004 sowie Veränderung zu 1999	23

Abbildungen

Abb. 1: Stimmenanteile der Parteien in den Stadträten der kreisfreien Städte und Kreistagen 1948 - 2004	17
Abb. 2: Sitzverteilung in den Stadträten der kreisfreien Städte und den Kreistagen 1999 und 2004	25

II. Ergebnis der Wahl zum Bezirkstag des Bezirksverbandes Pfalz

Textübersichten

1. Zusammensetzung des Bezirkstags	27
2. Wahlbeteiligung	27
3. Ergebnisse der Parteien und der FWG	28

Tabellen

1. Sitzverteilung im Bezirkstag	27
2. Stimmenverluste der SPD - Zugewinne bei anderen Wahlvorschlagsträgern	29

III. Frauen in den kommunalen Parlamenten

Textübersichten

Frauen in den kommunalen Parlamenten	33
--------------------------------------	----

Tabellen

Verteilung der Mandate nach Parteien und Geschlecht	35
• in den Stadträten der kreisfreien Städte und Kreistagen	36
• in den Verbandsgemeinderäten	40
• in den Gemeinde- und Stadträten (ohne kreisfreie Städte)	44

Abbildungen

Abb. 1: Anteil der weiblichen Mandatsträger ausgewählter Parteien in den verschiedenen Kommunalparlamenten 2004	34
---	----

IV. Wahlergebnisse

Tabellen

Vorbemerkungen	50
Karte der kreisfreien Städte und Landkreise in Rheinland-Pfalz	55
1. Landesergebnisse der Kommunalwahlen 1948 - 2004	56
2. Landesergebnisse der Kommunalwahlen 2004 und 1999	59
3. Ergebnisse der Kommunalwahlen 2004 und 1999 in den kreisfreien Städten und Landkreisen	60
4. Ergebnisse der Kommunalwahlen in den Verbandsgemeinden	70
5. Ergebnisse der Kommunalwahlen in den kreisangehörigen Gemeinden	93
6. Ergebnisse der Ortsbeiratswahlen	326

V. Anhang

1. Amtliches Verzeichnis der Verbandsgemeinden in alphabetischer Reihenfolge	346
2. Amtliches Verzeichnis der Gemeinden in alphabetischer Reihenfolge	348

Erläuterungen zum Kommunalwahlrecht

Am 13. Juni 2004 fanden in Rheinland-Pfalz Kommunalwahlen statt. Diese Wahlen zu den verschiedenen kommunalen Vertretungskörperschaften sowie einer großen Zahl von Bürgermeister, der Ortsvorsteher und eines Landrats wurden zeitgleich mit der Wahl zum Europäischen Parlament abgehalten.

Rechtsgrundlagen für die Durchführung der Kommunalwahlen sind das Kommunalwahlgesetz (KWG) in der Fassung vom 31. Januar 1994 (GVBl. S. 137), zuletzt geändert durch das Landesgesetz zur Änderung des Kommunalwahlgesetzes und des Landeswahlgesetzes vom 22. Dezember 2003 (GVBl. v. 30.12.2003, S. 387), und die Kommunalwahlordnung (KWO) vom 11. Oktober 1983 (GVBl. S. 247), zuletzt geändert durch die Achte Landesverordnung zur Änderung der Kommunalwahlordnung vom 21.01.2004 (GVBl. v. 05.03.2004, S. 93)

Die gleichzeitige Durchführung der Kommunalwahlen mit der Europawahl wurde durch eine entsprechende Landesverordnung vom 01.03.2004 (GVBl. vom 16.03.2004, S. 234) geregelt.

Bürger aus anderen EU-Staaten ebenfalls wahlberechtigt

Bei den allgemeinen Kommunalwahlen dürfen neben den Deutschen im Sinne des Artikels 116 Abs. 1 des Grundgesetzes auch Staatsangehörige anderer Mitgliedstaaten der Europäischen Union ihre Stimme abgeben. Wahlberechtigt war, wer am Wahltag das 18. Lebensjahr vollendet und seit mindestens drei Monaten in der Gemeinde, in der Verbandsgemeinde bzw. in dem Kreis seine Hauptwohnung hatte. Darüber hinaus durfte er nicht nach § 2 KWG von der Wahl ausgeschlossen sein.

Wahlberechtigte Bürger aus anderen EU-Staaten haben auch das passive Wahlrecht auf kommunaler Ebene; sie können in die Ortsbeiräte, die Gemeinderäte, die Verbandsgemeinderäte oder die Kreistage gewählt und auch zum Ortsvorsteher, Bürgermeister (§ 53 Abs. 3 Satz 1 i. V. m. § 75 Abs. 1 Satz 1 GemO) oder Landrat (§ 46 Abs. 3 Satz 1 LKO) bestimmt werden.

Vertretungskörperschaften nach dem offenen Listenwahlverfahren gewählt

Seit 1989 wählen die wahlberechtigten Bürger in Rheinland-Pfalz ihre kommunalen Vertretungsorgane nach dem so genannten offenen Listenwahlverfahren. Die offene Listenwahl ist ein Verhältniswahlverfahren mit starkem Personenbezug. Zwar werden Sitze, die zu vergeben sind, nach der Stimmenzahl verteilt, die die Parteien oder Wählergruppen für ihre Wahlvorschläge erhalten haben; der Wähler hat jedoch die Möglichkeit, die Reihenfolge der Bewerber in den Wahlvorschlägen zu verändern. Bei diesem Verfahren wird die Wahlentscheidung nicht so stark durch die Parteien „vorgefiltert“ wie beim starren Listenwahlverfahren; der Wähler kann seine eigenen Vorstellungen über die personelle Zusammensetzung der Vertretungskörperschaften zum Ausdruck bringen.

Nach dem offenen Listenwahlverfahren darf der Wähler so viele Stimmen vergeben, wie Mitglieder in die Vertretungskörperschaft zu wählen sind (§ 32 Abs. 1 Nr. 1 KWG). Aus diesem Stimmenkontingent kann der Wähler einem einzelnen Bewerber, der im Stimmzettel aufgeführt ist (§ 32 Abs. 1 Nr. 2 KWG), bis zu drei „Einzelstimmen“ geben (= Kumulieren von Stimmen, § 32 Abs. 1 Nr. 3 KWG).

Dabei darf er die Einzelstimmen, die ihm zustehen, auch auf Bewerber verschiedener Listen verteilen (= Panaschieren von Stimmen, § 32 Abs. 1 Nr. 4 KWG).

Schließlich kann er aber auch auf die Vergabe von Einzelstimmen verzichten und den Wahlvorschlag einer Partei oder Wählergruppe unverändert annehmen, indem er diesen Vorschlag in der Kopfzeile der Liste ankreuzt (= Vergabe einer „Listenstimme“, § 32 Abs. 1 Nr. 6 KWG). In diesem Fall wird jedem Bewerber des gekennzeichneten Wahlvorschlags von oben nach unten jeweils eine Einzelstimme zugeteilt (§ 32 Abs. 1 Nr. 6 Satz 2 KWG). Unberücksichtigt bleiben dabei jedoch Kandidaten, die der Wähler aus der Liste gestrichen hat.

Wahlvorschläge der Parteien und Wählergruppen

Der amtliche Stimmzettel enthält die Wahlvorschläge der Parteien und Wählergruppen. Jede Gruppierung darf für dieselbe Wahl nur einen Wahlvorschlag einreichen. In ihrem Wahlvorschlag können die Parteien oder Wählergruppen höchstens doppelt so viele Kandidaten aufstellen, wie Mandate zu der Vertretungskörperschaft zu besetzen sind (§ 15 Abs. 3 Satz 1 KWG).

Auf dem Stimmzettel darf der Wahlvorschlag einer Partei oder Wählergruppe jedoch nur höchstens so viele Bewerber enthalten, wie Mandate zu vergeben sind (§ 29 Abs. 2 Satz 2 KWG). Die Kandidaten, die nicht auf dem Stimmzettel erscheinen, sind Ersatzleute.

Parteien und Wählergruppen können in ihren Wahlvorschlägen eine Art von „Vorkumulierung“ vornehmen. Um einzelne Bewerber bei der Gesamtstimmabgabe zu begünstigen oder um bei einer zu geringen Bewerberzahl Stimmen für die Partei oder Wählergruppe zu retten, die bei der ausschließlichen Vergabe einer Listenstimme an die Partei oder die Wählergruppe sonst verloren gehen würden, dürfen einzelne Bewerber bis zu drei Mal im Wahlvorschlag aufgeführt werden (§ 15 Abs. 3 Satz 2 KWG). In dem Fall reduziert sich natürlich die Zahl der Bewerber, die von der Partei oder der Wählergruppe auf dem Stimmzettel maximal aufgeführt werden dürfen, entsprechend (§ 29 Abs. 2 Satz 3 KWG).

Auch einem Bewerber, der im Wahlvorschlag mehrfach aufgeführt ist, kann der Wähler im Zuge des Kumulierens höchstens drei Stimmen geben.

„Wählerfreundliche“ Auswertung der Stimmzettel

Wenn es für den Wähler verschiedene Möglichkeiten der Stimmabgabe und für die Parteien und Wählergruppen außerdem die Möglichkeit der Mehrfachnennung einzelner Bewerber gibt, ist auch die Gefahr größer, dass Stimmzettel fehlerhaft ausgefüllt werden und deshalb für ungültig erklärt werden müssen. Um dies zu verhindern, sieht das Kommunalwahlgesetz bei der Auswertung der Stimmzettel wählerfreundliche Verfahrensweisen vor.

Bei der Auswertung der Stimmzettel sind die folgenden Grundprinzipien zu beachten:

- Der Wille des Wählers muss zweifelsfrei erkennbar sein.
- Der Wähler darf seine Stimme nicht mit Bedingungen und Zusätzen versehen.
- Das Wahlgeheimnis muss gewahrt bleiben.

Heilungsvorschriften

Neben diesen allgemeinen Auslegungsregeln sieht das Kommunalwahlgesetz eine Reihe von konkreten Heilungsmöglichkeiten vor:

- Eine Heilung ist vorgesehen, wenn der Wähler innerhalb eines Wahlvorschlags die zulässige Zahl an Einzelstimmen überschritten hat. Es bleiben von unten nach oben zunächst die Bewerber mit nur einer Stimme unberücksichtigt. Ist das Stimmenkontingent des Wählers weiterhin überschritten, wird den Bewerbern mit zwei Stimmen - ebenfalls

von unten nach oben - jeweils eine Stimme abgezogen. Reichen die Streichungen für eine gültige Stimmabgabe immer noch nicht aus, so müssen diese Bewerber zudem noch die zweite Stimme, die sie vom Wähler erhalten haben, abgeben (§ 37 Abs. 4 Satz 2 KWG).

- Auch der Fall, dass der Wähler einem einzelnen Bewerber mehr als drei Einzelstimmen gegeben hat, wird geheilt. Die zu viel abgegebenen Stimmen werden nicht berücksichtigt; sie gelten als nicht abgegeben (§ 37 Abs. 2 KWG).

Auffüllstimmen

Über die genannten Heilungsvorschriften hinaus hat der Gesetzgeber mit den so genannten „Auffüllstimmen“ ein weiteres Instrument geschaffen, um dem Wählerwillen möglichst weitgehend gerecht zu werden. Ziel ist es, den Verlust von Stimmen zu verhindern, die bei einer Verhältniswahl für die Verteilung der Sitze wichtig sind.

Hat der Wähler an einzelne Bewerber weniger Einzelstimmen vergeben als ihm insgesamt zustehen und zusätzlich noch eine Listenstimme abgegeben, dann gilt diese Listenstimme als Vergabe der nicht ausgeschöpften Einzelstimmen. Die nicht vergebenen Einzelstimmen werden dann von oben nach unten den Bewerbern des Wahlvorschlags zugeteilt, für den der Wähler seine Listenstimme abgegeben hat (§ 37 Abs. 5 KWG). Dabei können Bewerber, die vom Wähler bereits drei Einzelstimmen erhalten haben, natürlich nicht mehr berücksichtigt werden. Nicht berücksichtigt werden außerdem Bewerber, die der Wähler von der Liste gestrichen hat.

Ungültigkeit

Eine Stimmabgabe ist definitiv nur dann ungültig, wenn der Wähler mehrere Listenstimmen aber keine Einzelstimmen vergeben hat oder wenn er sein Stimmenkontingent beim Panaschieren überschritten hat (§ 37 Abs. 4 Satz 1 KWG).

Verteilung der Sitze an die Parteien und Wählergruppen

Zur Sicherung der Funktionsfähigkeit der Vertretungskörperschaften nehmen bei der Verhältniswahl an der Verteilung der Sitze nur die Parteien und Wählergruppen teil, die die so genannte „Wahlzahl“ erreicht haben.

Die Wahlzahl ist jene ganze Zahl, die sich ergibt, wenn die Gesamtzahl der Einzelstimmen, die bei der Wahl abgegeben wurden, durch 33 dividiert wird. Ein Wahlvorschlag wird folglich nur dann berücksichtigt, wenn er mindestens 3,03 Prozent der Gesamtstimmenzahl erreicht hat (Sperrklausel; § 41 Abs. 1 KWG). Die Verteilung der Sitze auf die Parteien und Wählergruppen, welche die Wahlzahl erreicht haben, erfolgt nach dem Hare-Niemeyer-Verfahren. Die Zahl der zu vergebenden Sitze wird mit der Zahl der Einzelstimmen multipliziert, die eine Partei bzw. eine Wählergruppe für ihren Wahlvorschlag erringen konnte, und anschließend durch die Gesamtzahl der abgegebenen und gültigen Einzelstimmen aller an der Sitzverteilung teilnehmenden Wahlvorschläge dividiert.

Die ganze Zahl des Ergebnisses dieser Rechenoperation (Vorkommastelle) gibt für die Partei bzw. Wählergruppe die Anzahl der Sitze an, die ihr in der ersten Runde zugeteilt werden. Die restlichen Sitze werden an die Parteien und Wählergruppen in der Reihenfolge der höchsten Zahlenbruchteile (Nachkommastellen) vergeben.

Hiervon gibt es allerdings eine Ausnahme: Wenn die absolute Stimmenmehrheit eines Wahlvorschlags nicht auch zu einer absoluten Mehrheit der Sitze für die Partei oder Wählergruppe führt, wird zunächst dem Wahlvorschlag mit der absoluten Mehrheit der Stimmen ein weiterer Sitz zugeteilt. Anschließend wird mit der Zuteilung nach den höchsten Zahlenbruchteilen fortgefahren (§ 41 Abs. 2 KWG).

Die Sitze, die eine Partei oder eine Wählergruppe mit ihrem Wahlvorschlag erhalten hat, werden den einzelnen Bewerbern des Wahlvorschlags nach der Anzahl der Stimmen, die sie von den Wählern bekommen haben, zugeteilt. Bei Stimmengleichheit zwischen zwei Bewerbern einer Liste erhält der Kandidat mit dem höheren Listenplatz das Mandat (§ 41 Abs. 4 KWG).

Auch Mehrheitswahl möglich

Eine Mehrheitswahl erfolgt, wenn kein oder nur ein Wahlvorschlag eingereicht wird. Bei der Mehrheitswahl sind die Bewerber in der Reihenfolge der für sie abgegebenen Stimmen gewählt (§ 43 KWG).

Direktwahl der Bürgermeister und Landräte

Neu gewählt werden mussten bei diesen Kommunalwahlen alle Ortsvorsteher und alle ehrenamtlichen Bürgermeister. Ihre Amtszeit endet grundsätzlich mit der Amtszeit der Ortsbeiräte bzw. der Gemeinde-/Stadträte (§ 52 Abs. 2 Satz 1 i. V m. § 76 Abs. 1 Satz 4 GemO). Die

Amtszeit der hauptamtlichen Bürgermeister und der hauptamtlichen Landräte beträgt dagegen gemäß § 52 Abs. 1 GemO acht Jahre, so dass diese am 13. Juni nur bei Ablauf ihrer Amtszeiten und soweit die Aufsichtsbehörde gemäß § 60 Abs. 2 KWG den Wahltag auf den Tag der allgemeinen Kommunalwahlen festgesetzt hatte zur Wahl standen. Wahlvorschläge zu diesen Wahlen können neben Parteien und Wählergruppen auch Einzelpersonen einreichen.

Die Wahl findet nach dem Mehrheitswahlverfahren statt. Gewählt ist der Kandidat, der mehr als die Hälfte der abgegebenen Stimmen auf sich vereinigt (absolute Mehrheit). Erreicht keiner der Bewerber die absolute Mehrheit, so entscheidet zwischen den beiden Bewerbern mit der höchsten Stimmenzahl eine Stichwahl. In der Stichwahl reicht für die Wahl in das Amt die einfache Mehrheit der abgegebenen Stimmen aus.

Wenn nur ein Bewerber vorgeschlagen ist und dieser im ersten Wahlgang nicht die absolute Mehrheit erreicht, findet eine Wiederholungswahl statt (§ 53 Abs. 1 Satz 6 und 9 GemO, § 65 Satz 2 KWG, § 46 Abs. 1 Satz 6 und 9 LKO).

Ist zu der Wahl kein gültiger Wahlvorschlag eingereicht worden, kommt es zu keiner Wahl, und der Ortsvorsteher, der Bürgermeister bzw. der Landrat wird nach der Konstituierung durch den Ortsbeirat, durch den Gemeinderat, den Stadtrat, den Verbandsgemeinderat bzw. durch den Kreistag gewählt (§§ 76 Abs. 1 Satz 4, 53 Abs. 2 GemO, § 46 Abs. 2 LKO).

Besonderheiten bei der Wahl zum Bezirkstag des Bezirksverbandes Pfalz

Die Mitglieder des Bezirkstags des Bezirksverbandes Pfalz werden nach einem Verhältniswahlverfahren mit starren Listen gewählt. Jeder Wähler hat nur eine Stimme. Eine Einteilung des Bezirksverbandes in Wahlbereiche ist nicht zulässig. Die Sitze, die eine Partei oder eine Wählergruppe errungen hat, werden auf die Bewerber, die in dem Wahlvorschlag dieser Partei oder Wählergruppe aufgeführt sind, in der Reihenfolge ihres Listenplatzes verteilt. An der Sitzverteilung nehmen nur Parteien und Wählergruppen teil, die mindestens fünf Prozent der gültigen Stimmen errungen haben. Bürger aus anderen EU-Staaten sind bei der Wahl zum Bezirkstag nicht wahlberechtigt, da diese Wahl keine Wahl im Sinne des Artikels 28 Absatz 1 Satz 1 des Grundgesetzes ist.

I. Ergebnisse der Stadtratswahlen der kreisfreien Städte und der Kreistagswahlen

Die Darstellung der Ergebnisse der Kommunalwahlen am 13. Juni 2004 auf der Ebene der Stadtratswahlen der kreisfreien Städte und der Kreistagswahlen der Landkreise von Rheinland-Pfalz befasst sich mit Aussagen zur Wahlbeteiligung, zu ungültigen Stimmen, zu den Stimmenanteilen der Parteien sowie zur zukünftigen Sitzverteilung in den Kommunalparlamenten. Berücksichtigung finden dabei auch Vergleiche mit den vorhergegangenen Kommunalwahlen 1999.

1. Wahlbeteiligung

Die Wahlbeteiligung betrug im **Landesdurchschnitt** 57,8%. Sie lag damit um 5,1 Prozentpunkte niedriger als vor fünf Jahren und ist auf den niedrigsten Stand einer Kommunalwahl seit Bestehen des Landes gesunken. Noch vor zehn Jahren machten über 74% der Wahlberechtigten von ihrem Stimmrecht Gebrauch.

In den **kreisfreien Städten und Landkreisen** bewegte sich der Anteil der Wähler an den Wahlberechtigten zwischen 68,4% im Landkreis Südwestpfalz und 44,2% in der kreisfreien Stadt Trier. Dabei fällt auf, dass bei der jetzigen Wahl hinsichtlich der Wahlbeteiligung 11 der 12 kreisfreien Städte am Ende der Rangliste standen, nur die Stadt Neustadt an der Weinstraße (55,1%) schloss etwas günstiger ab und lag über den beiden Landkreisen mit der niedrigsten Wahlbeteiligung, nämlich Birkenfeld (53,6%) und Neuwied (54,2%). In 34 der 36 kreisfreien Städte und Landkreise lag die aktuelle Wahlbeteiligung niedriger als vor fünf Jahren. Nur in den kreisfreien Städten Kaiserslautern und Pirmasens hat die Wahlbeteiligung gegenüber 1999 um 0,8 bzw. 0,2 Prozentpunkte zugenommen, gleichwohl belegen die beiden Kommunen aber die letzten Plätze. Den stärksten Rückgang in der Wahlbeteiligung verzeichnete die kreisfreie Stadt Zweibrücken mit einer Abnahme um 13,4 Prozentpunkte auf nunmehr 44,9%, gefolgt vom Landkreis Cochem Zell mit einem Minus von 8,1 Prozentpunkten, aber einer mit 66,2% weit über dem Landesdurchschnitt liegenden Wahlbeteiligung. Auch bei der Wahl 1999 waren neben dem aktuell in der Wahlbeteiligung „führenden“ Landkreis Südwestpfalz die erneut zur Spitzengruppe gehörenden Landkreise Südliche Weinstraße und Bitburg-Prüm bereits auf den vorderen Plätzen.

Tab. 1: Landesergebnisse der Stadtratswahlen der kreisfreien Städte und Kreistagswahlen 1948 - 2004

Wahl	Wahlbe- teiligung	Ungültige Stimmen/ Stimm- zettel	Von den gültigen Stimmen entfielen auf					Sitze ins- gesamt	Sitzverteilung				
			SPD	CDU	FDP	GRÜNE	Sonst. Parteien/ Wähler- gruppen		SPD	CDU	FDP	GRÜNE	Sonst. Parteien/ Wähler- gruppen
			%						Anzahl				
2004 **	57,8	4,0	28,9	45,1	5,9	7,1	13,0	1.652	475	737	99	119	222
1999 **	62,9	3,3	36,1	46,1	4,1	5,0	8,7	1.652	605	766	59	87	135
1994 **	74,1	3,5	38,4	39,5	4,3	8,0	9,8	1.636	641	648	59	133	155
1989 **	77,2	3,5	42,2	37,8	5,8	7,3	6,9	1.580	674	591	89	112	114
1984	76,3	4,1	40,1	45,4	5,0	5,4	4,0	1.580	669	740	45	73	53
1979	78,4	2,4	42,2	47,5	6,9	-	3,4	1.576	689	762	82	-	43
1974	81,1	2,2	35,5	51,6	8,7	-	4,2	1.584	582	836	125	-	41
1969/72	76,2	3,2	41,2	43,9	8,0	-	6,9	1.469	629	660	90	-	90
1964	81,4	3,2	42,9	43,7	10,2	-	3,2	1.681	732	745	147	-	57
1960	79,7	4,0	37,7	45,3	12,5	-	4,5	1.649	629	756	191	-	73
1956	79,6	4,2	39,5	41,1	12,3	-	7,0	1.627	655	681	187	-	104
1952	79,3	5,7	33,4	38,9	16,1	-	11,6	1.609	547	644	253	-	165
1948	73,7	9,9	34,1	44,6	10,5	-	10,9	1.504	513	700	147	-	144

* Ergebnisse zum jeweiligen Zeitpunkt der Wahl. - ** Gewichtete Ergebnisse.

2. Ungültige Stimmen

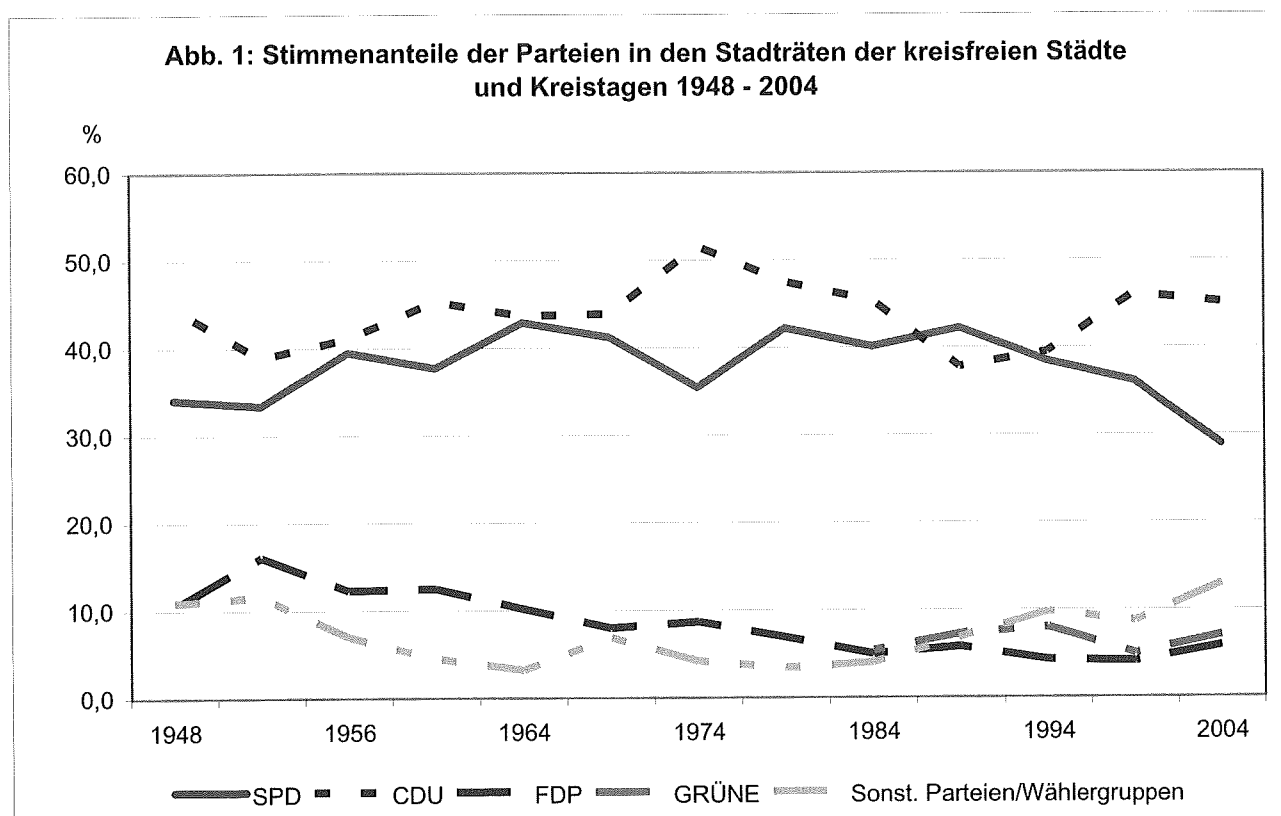
Wegen der Vielzahl der verschiedenen Wahlen in den Ortsgemeinden (z. B. Wahlen zum Gemeinderat, Verbandsgemeinderat und Kreistag, Bürgermeisterwahl) ist das Wahlverfahren in kreisangehörigen Gemeinden komplizierter als in den kreisfreien Städten, in denen zumeist nur der Stadtrat zu wählen ist. Dies kommt auch im Anteil der ungültigen Stimmen zum Ausdruck.

In den kreisfreien Städten streute der Anteil der ungültigen Stimmen bei den aktuellen Kommunalwahlen zwischen 1,2% in Koblenz und 3,6% in Worms und lag damit durchweg unter dem Landesdurchschnitt von 4%. Bei den Landkreisen schnitt Ahrweiler mit einem Anteil von 3,3% am günstigsten ab, während die Landkreise Südwestpfalz und Kusel mit 6,4 und 5,8% die höchsten Anteile an ungültigen Stimmen aufwiesen. Vor fünf Jahren lag dieser Anteil im Landesdurchschnitt bei 3,3%. Ein Rückgang des Anteils der ungültigen Stimmen gegenüber 1999 ist nur in vier kreisfreien Städten festzustellen, wobei er in der Stadt Koblenz am deutlichsten ausfiel. Dort lag der Anteilswert bei der jetzigen Wahl um 0,7 Prozentpunkte unter dem Ergebnis von 1999. Offen ist gegenwärtig noch, ob diese Verbesserung mit dem flächendeckenden Einsatz von Wahlgeräten in der Stadt zusammenhängt.

3. Ergebnisse der Parteien und Wählergruppen

Bei der Darstellung der Parteienanteile auf der Ebene der kreisfreien Städte und Landkreise beschränkt sich die Betrachtung weitgehend auf die vier im Landesparlament vertretenen Parteien CDU, SPD, GRÜNE und FDP sowie die bei den Kommunalwahlen bedeutsamen Wählergruppen. Auf die zusätzlich angetretenen kleineren Parteien wird nur hingewiesen soweit diese bei der Sitzverteilung erfolgreich waren.

Die Ergebnisse der kreisfreien Städte und Landkreise sind zumeist durch Anteilsverluste der beiden großen Parteien gegenüber den Kommunalwahlen von 1999 gekennzeichnet, während gleichzeitig FDP und GRÜNE, aber auch die Wählergruppen, fast durchweg ihre Stimmenanteile erhöhen konnten.



Die SPD büßte in fast allen Gebieten Stimmenanteile ein

Bei den aktuellen Stadtrats- und Kreistagswahlen erhielt die SPD auf **Landesebene** 28,9% der gültigen Stimmen, 7,2 Prozentpunkte weniger als 1999. Das war das niedrigste Ergebnis, das die Partei bei einer Kommunalwahl seit Bestehen des Landes erreicht hat.

Auf der Ebene der **kreisfreien Städte und Landkreise** erzielte die Partei Anteile zwischen 40,7 und 20%. Vor fünf Jahren lag die Spanne der Stimmenanteile noch zwischen 51 und 25,7%.

Die Gebiete mit den höchsten SPD-Anteilen sind:

- Landkreis Kusel (40,7%)
- Landkreis Birkenfeld (37,3%)
- Kreisfreie Stadt Kaiserslautern (37,1%)

Die Gebiete mit den niedrigsten SPD-Anteilen sind:

- Landkreis Ahrweiler (20%)
- Landkreis Daun (20,4%)
- Landkreis Cochem-Zell (20,8%)

Über dem Landeswert liegende Stimmenanteile erreichte die SPD in 6 der 12 kreisfreien Städte und in 12 der 24 Landkreise. Einen – teilweise allerdings geringfügig – höheren Stimmenanteil als die CDU erreichten die Sozialdemokraten in der kreisfreien Stadt Kaiserslautern sowie in den Landkreisen Alzey-Worms, Donnersbergkreis und Kusel. Bei der Wahl 1999 hatte die SPD noch in 7 Gebieten die Stimmenmehrheit.

Nur in der Stadt Kaiserslautern konnte die SPD ihren Stimmenanteil gegenüber 1999 erhöhen (+0,8 Prozentpunkte), während sie in allen übrigen kreisfreien Städten und Landkreisen Anteilsrückgänge hinnehmen musste. Am stärksten fielen diese in den kreisfreien Städten Zweibrücken (-12,6 Prozentpunkte) und Pirmasens (-11,4 Prozentpunkte) aus. Die geringsten Verluste hatte die Partei mit einem Minus von 3,7 bzw. 5,3 Prozentpunkten in der Stadt Koblenz und im Rhein-Hunsrück-Kreis.

Bestes Ergebnis der CDU mit 55,5% Stimmenanteil im Landkreis Cochem-Zell

Die CDU erreichte bei der jetzigen Wahl auf **Landesebene** einen Stimmenanteil von 45,1%. Das Ergebnis liegt damit einen Prozentpunkt unter dem Ergebnis von 1999, aber immer noch über den Anteilswerten der Kommunalwahlen von 1989 und 1994, als die Anteilswerte der Partei jeweils unter 40% lagen.

Auf der Ebene der **kreisfreien Städte und Landkreise** lagen die Anteilswerte der Christdemokraten zwischen 55,5 und 31,6%.

Die Gebiete mit den höchsten CDU-Anteilen sind:

- Landkreis Cochem-Zell (55,5%)
- Landkreise Ahrweiler und Daun (jeweils 55,1%)

Die Gebiete mit den niedrigsten CDU-Anteilen sind:

- Donnersbergkreis (31,6%)
- Kreisfreie Stadt Zweibrücken (33,2%)
- Landkreis Kusel (33,4%)

Über dem Landesdurchschnitt der Partei liegende Stimmenanteile wurden von der CDU in 4 der 12 kreisfreien Städte und 12 der 24 Landkreise erreicht. Die absolute Mehrheit der Stimmen hatten die Christdemokraten bei der aktuellen Wahl in der kreisfreien Stadt Frankenthal und in 8 Landkreisen. 1999 hatte die CDU in den kreisfreien Städten Neustadt und Koblenz sowie in 6 Landkreisen 50 und mehr Prozent Stimmenanteil. Damit hat die CDU bei der aktuellen Wahl die absolute Stimmenmehrheit in der Stadt Frankenthal sowie im Landkreis Altenkirchen und im Westerwaldkreis hinzugewonnen, büßte aber gleichzeitig die absolute Mehrheit in Neustadt und Koblenz ein.

Gegenüber den Kommunalwahlen 1999 konnte die CDU in 12 Gebieten (1 kreisfreie Stadt und 11 Landkreise) ihren Stimmenanteil verbessern. Am höchsten war der Zuwachs mit 5 Prozentpunkten im Landkreis Kusel, am niedrigsten im Landkreis Südwestpfalz und im Rhein-Hunsrück-Kreis mit jeweils 0,5 Prozentpunkten. In der Stadt Ludwigshafen blieb der Stimmenanteil gegenüber 1999 unverändert. Die Rückgänge bei den Stimmenanteilen der CDU im Vergleich zur vorangegangenen Wahl lagen zwischen –0,1 Prozentpunkten im Landkreis Mayen-Koblenz und –9,9 Prozentpunkten in der Stadt Kaiserslautern.

Gewinne der FDP in der Stadt Zweibrücken am höchsten

Auf **Landesebene** erzielte die FDP, die sich in allen kreisfreien Städten und Landkreisen zur Wahl stellte, bei der jetzigen Kommunalwahl 5,9% der gültigen Stimmen. Das waren 1,8 Prozentpunkte mehr als vor fünf Jahren. Sie erreichte damit ihr bestes Kommunalwahlergebnis seit 1979, als sie bei den Stadtrats- und Kreistagswahlen landesweit einen Stimmenanteil von 6,9% verbuchen konnte.

Tab. 2: Ergebnisse der Stadtratswahlen der kreisfreien Städte und der Kreistagswahlen 2004 sowie Veränderung zu 1999

Kreisfreie Stadt/ Landkreis	2004						Veränderung 2004 zu 1999					
	Wahl- beteiligung	Von den gültigen Stimmen entfielen auf					Wahl- beteiligung	Stimmenanteile				
		SPD	CDU	FDP	GRÜNE	Sonstige Parteien und Wähler- gruppen		SPD	CDU	FDP	GRÜNE	Sonstige Parteien und Wähler- gruppen
		%						% - Punkt				
Kreisfreie Städte	48,3	29,3	41,3	5,6	9,6	14,2	-3,7	-6,6	-3,4	2,0	3,1	4,9
Frankenthal (Pfalz), kfr. St.	51,2	25,6	50,8	4,3	6,1	13,1	-5,2	-10,9	3,9	1,6	1,5	3,7
Kaiserslautern, kfr. St.	44,5	37,1	37,0	6,4	8,3	11,2	0,8	0,8	-9,9	2,3	3,6	3,3
Koblenz, kfr. St.	48,3	30,8	45,1	5,9	8,7	9,5	-4,9	-3,7	-4,9	2,5	2,2	3,9
Landau in der Pfalz, kfr. St.	52,7	30,3	39,2	6,1	10,3	14,1	-2,8	-6,4	-3,4	6,1	2,1	1,5
Ludwigshafen a.Rhein, kfr. St.	45,8	32,6	42,9	4,1	6,0	14,3	-5,2	-8,6	-	1,7	1,7	5,1
Mainz, kfr. St.	52,6	28,8	38,0	7,5	14,3	11,4	-2,4	-5,6	-3,9	2,0	5,1	2,4
Neustadt a.d.Weinstr., kfr. St.	55,1	22,3	47,1	5,5	9,3	15,8	-5,8	-9,2	-2,9	2,3	3,6	6,1
Pirmasens, kfr. St.	48,8	23,8	46,0	2,5	4,3	23,5	0,2	-11,4	-1,8	-0,6	0,3	13,5
Speyer, kfr. St.	49,7	23,0	39,1	4,6	9,5	23,8	-4,8	-7,3	-3,7	0,7	3,0	7,3
Trier, kfr. St.	44,2	21,9	40,6	4,7	17,3	15,5	-5,1	-6,1	-4,5	2,3	6,8	1,5
Worms, kfr. St.	45,0	36,1	39,9	5,8	6,8	11,5	-5,1	-7,4	-2,4	1,3	1,1	7,6
Zweibrücken, kfr. St.	44,9	32,3	33,2	7,1	-	27,5	-13,4	-12,6	-4,5	1,7	-3,4	18,8
Landkreise	60,7	28,8	46,1	6,0	6,4	12,7	-5,7	-7,3	-0,4	1,8	1,8	4,1
Ahrweiler	56,0	20,0	55,1	6,5	7,4	11,0	-6,4	-5,7	-1,5	2,1	2,4	2,5
Altenkirchen (Ww)	55,8	29,2	51,3	5,9	5,8	7,7	-7,0	-6,7	1,6	1,6	1,7	1,7
Alzey-Worms	62,0	36,1	35,3	6,5	7,7	14,3	-6,1	-7,4	0,9	1,2	1,8	3,5
Bad Dürkheim	62,7	29,2	41,7	5,6	7,2	16,4	-3,6	-8,5	-0,5	1,1	2,0	5,9
Bad Kreuznach	59,2	33,9	40,0	7,4	8,2	10,6	-3,0	-7,1	-1,8	2,7	2,4	3,9
Bernkastel-Wittlich	63,0	21,7	52,4	8,0	6,3	11,4	-4,8	-6,9	-0,5	2,8	1,4	3,2
Birkenfeld	53,6	37,3	41,8	9,3	-	11,6	-6,1	-6,7	0,8	3,2	-	2,8
Bitburg-Prüm	66,8	21,6	52,6	6,5	5,2	14,1	-4,7	-7,1	-1,4	2,3	1,3	4,9
Cochem-Zell	66,2	20,8	55,5	5,0	3,8	14,9	-7,9	-6,7	-8,2	0,6	-0,7	14,9
Daun	64,6	20,4	55,1	4,6	4,7	15,2	-6,3	-8,9	1,1	1,9	0,1	5,8
Donnersbergkreis	62,8	34,6	31,6	7,1	6,9	19,7	-6,5	-8,0	0,7	1,2	1,9	4,1
Germersheim	60,6	25,3	44,4	5,6	7,1	17,6	-6,7	-7,0	-1,7	2,0	1,2	5,5
Kaiserslautern	64,3	32,1	42,9	3,9	5,0	16,1	-6,1	-7,0	-1,5	1,6	1,6	5,3
Kusel	61,7	40,7	33,4	4,8	5,0	16,0	-5,1	-10,3	5,0	1,2	1,1	2,8
Mainz-Bingen	61,0	30,9	42,3	6,3	9,2	11,4	-4,5	-5,8	-1,5	1,4	2,4	3,5
Mayen-Koblenz	57,5	28,1	52,6	4,9	5,5	9,0	-7,1	-7,4	-0,1	1,7	1,5	4,5
Neuwied	54,2	30,9	49,7	5,0	6,3	8,2	-6,6	-6,5	1,1	1,4	2,0	2,0
Rhein-Hunsrück-Kreis	65,3	29,9	49,3	9,4	5,7	5,8	-3,3	-5,3	0,5	2,3	1,3	1,4
Rhein-Lahn-Kreis	59,3	35,4	41,5	5,1	5,8	12,2	-5,0	-7,5	2,0	1,6	2,0	1,9
Rhein-Pfalz-Kreis	61,0	26,9	42,5	6,0	8,1	16,6	-4,6	-8,3	-2,6	1,5	2,8	6,7
Südliche Weinstraße	66,9	26,3	44,3	6,4	7,6	15,4	-5,4	-6,3	-1,2	1,5	2,6	3,5
Südwestpfalz	68,4	25,6	48,4	6,8	5,7	13,5	-5,6	-8,1	0,5	2,0	1,1	4,4
Trier-Saarburg	63,8	25,9	47,8	4,0	7,5	14,8	-6,0	-9,3	-0,8	1,7	3,2	5,1
Westerwaldkreis	59,2	28,3	50,5	5,0	5,5	10,7	-5,8	-7,1	1,4	1,5	1,4	2,8
Rheinland-Pfalz	57,8	28,9	45,1	5,9	7,1	13,0	-5,1	-7,2	-1,0	1,8	2,1	4,3

Größer oder gleich Landeswert

Veränderung positiv

Die Spannweite der Stimmenanteile in den kreisfreien Städten und Landkreisen reicht von 9,4 bis 2,5%.

Die Gebiete mit den höchsten FDP-Anteilen sind:

- Rhein-Hunsrück-Kreis (9,4%)
- Landkreis Birkenfeld (9,3%)
- Landkreis Bernkastel-Wittlich (8%)

Die Gebiete mit den niedrigsten FDP-Anteilen sind:

- Kreisfreie Stadt Pirmasens (2,5%)
- Landkreis Kaiserslautern (3,9%)
- Landkreis Trier-Saarburg (4%)

Bei der Wahl 1999 hatten die Liberalen in 4 kreisfreien Städten und in 15 Landkreisen einen über ihrem Landesdurchschnitt liegenden Stimmenanteil erzielt. Bei der aktuellen Kommunalwahl war das in 5 kreisfreien Städten und 13 Landkreisen der Fall.

Die Liberalen konnten – bis auf eine Ausnahme – in allen kreisfreien Städten und Landkreisen ihren Stimmenanteil gegenüber der Wahl von 1999 erhöhen; nur in der Stadt Pirmasens verloren sie 0,6 Prozentpunkte. Die höchsten Zuwächse bei den Stimmenanteilen gegenüber den Kommunalwahlen 1999 erzielte die FDP jetzt in der kreisfreien Stadt Landau und im Landkreis Birkenfeld mit +6,1 und +3,2 Prozentpunkten. Die niedrigste Zuwachsrate für die Partei war im Landkreis Cochem-Zell zu verbuchen, wo der Stimmenanteil aktuell 0,6 Prozentpunkte höher lag als vor fünf Jahren.

GRÜNE erneut mit hohen Stimmenanteilen in den Universitätsstädten

Im **Landesdurchschnitt** haben die GRÜNEN, die sich nur in 34 der 36 kreisfreien Städte und Landkreis zur Wahl stellten (keine Kandidaten in der kreisfreien Stadt Zweibrücken und im Landkreis Birkenfeld), mit einem Stimmenanteil von 7,1% bei den jetzigen Kommunalwahlen um 2,1 Prozentpunkte besser abgeschnitten als vor fünf Jahren. Sie konnten damit allerdings nicht ihr bisher bestes Kommunalwahlergebnis erreichen, das sie 1994 mit einem Stimmenanteil von 8% erzielt hatten.

Die GRÜNEN verbesserten ihre Stimmenanteile in fast allen **kreisfreien Städten und Landkreisen**, in denen sie Kandidaten aufgestellt hatten. Die erreichten Stimmenanteile lagen bei der jetzigen Wahl zwischen 17,3 und 3,8%. Nur im Landkreis Cochem-Zell war ein Anteilsrückgang um 0,7 Prozentpunkte zu verzeichnen.

Die Gebiete mit den höchsten GRÜNE-Anteilen sind:

- Kreisfreie Stadt Trier (17,3%)
- Kreisfreie Stadt Mainz (14,3%)
- Kreisfreie Stadt Landau (10,3%)

Die Gebiete mit den niedrigsten GRÜNE-Anteilen sind:

- Landkreis Cochem-Zell (3,8%)
- Kreisfreie Stadt Pirmasens (4,3%)
- Landkreis Daun (4,7%)

Höher als im Landesdurchschnitt lagen die Stimmenanteile der GRÜNEN in 7 kreisfreien Städten und 9 Landkreisen. Vor fünf Jahren hatte die Partei ebenfalls in 7 kreisfreien Städten und 9 Landkreisen überdurchschnittliche Anteilswerte erreicht.

Im Vergleich mit den Kommunalwahlen 1999 verzeichneten die GRÜNEN in den Universitätsstädten Trier und Mainz mit 6,8 bzw. 5,1 Prozentpunkten die höchsten Zuwachsraten bei den Stimmenanteilen. Die niedrigsten Zugewinne hatte die Partei im Landkreis Daun und in der kreisfreien Stadt Pirmasens (+0,1 bzw. +0,3 Prozentpunkte).

Sonstige Parteien und Wählergruppen durchweg mit Zugewinnen

Bei der aktuellen Kommunalwahl erreichten auf der **Landesebene** die in 10 kreisfreien Städten und 6 Landkreisen angetretenen sonstigen Parteien zusammen einen Stimmenanteil von 1,6%. Die in 35 der 36 Gebiete zur Wahl stehenden Wählergruppen konnten 11,4% der gültigen Stimmen für sich verbuchen. Vor fünf Jahren hatten sonstige Parteien einen Stimmenanteil von 1,1% und Wählergruppen einen Anteilswert von 7,6% erreicht. Sonstige Parteien und Wählergruppen zusammengefasst haben aktuell einen Stimmenanteil von 13%. Das sind 4,3 Prozentpunkte mehr als 1999.

Die Spannweite der Anteile für sonstige Parteien und Wählergruppen in den einzelnen **kreisfreien Städten und Landkreisen** liegt zwischen 27,5 und 5,8%.

Die Gebiete mit den höchsten Sonstigen Parteien/Wählergruppen -Anteilen sind:

- Kreisfreie Stadt Zweibrücken (27,5%)
- Kreisfreie Stadt Speyer (23,8%)
- Kreisfreie Stadt Pirmasens (23,6%)

Die Gebiete mit den niedrigsten Sonstigen Parteien/Wählergruppen -Anteilen sind:

- Rhein-Hunsrück-Kreis (5,8%)
- Landkreis Altenkirchen (7,7%)
- Landkreis Neuwied (8,2%)

Die Wählergruppen, die nur in der Stadt Mainz keine Kandidaten aufgestellt hatten, erzielten ihre besten Ergebnisse bei der jetzigen Wahl in der kreisfreien Stadt Zweibrücken (27,5%) und im Donnersbergkreis mit 19,7%. Den niedrigsten Anteil mit 5,5% erzielten Wählergruppen in der Stadt Ludwigshafen. Den größten Anteilszuwachs hatten sie mit einem Plus von 21,4 Prozentpunkten in der Stadt Zweibrücken.

Tab. 3: Sitzverteilung in den Stadträten der kreisfreien Städte und den Kreistagen 2004 sowie Veränderung zu 1999

Kreisfreie Stadt/ Landkreis	2004						Veränderung 2004 zu 1999					
	Sitze ins- gesamt	davon entfielen auf					Sitze ins- gesamt	davon				
		SPD	CDU	FDP	GRÜNE	Sonstige Parteien und Wähler- gruppen		SPD	CDU	FDP	GRÜNE	Sonstige Parteien und Wähler- gruppen
Kreisfreie Städte	592	171	248	33	52	88	0	-48	-27	17	14	44
Frankenthal (Pfalz), kfr. St.	44	11	23	2	2	6	0	-6	1	2	0	3
Kaiserslautern, kfr. St.	52	19	19	4	4	6	0	-1	-8	2	1	6
Koblenz, kfr. St.	56	17	25	4	5	5	0	-3	-4	2	2	3
Landau in der Pfalz, kfr. St.	44	13	17	3	5	6	0	-3	-2	3	1	1
Ludwigshafen a.Rhein, kfr. St.	60	20	26	2	4	8	0	-5	0	2	1	2
Mainz, kfr. St.	60	17	23	5	9	6	0	-5	-3	1	3	4
Neustadt a.d.Weinstr., kfr. St.	44	10	21	2	4	7	0	-4	-2	1	2	3
Pirmasens, kfr. St.	44	11	21	-	2	10	0	-5	-1	-1	0	7
Speyer, kfr. St.	44	10	17	2	4	11	0	-3	-2	0	1	4
Trier, kfr. St.	52	11	21	3	9	8	0	-4	-3	3	3	1
Worms, kfr. St.	52	19	21	3	4	5	0	-4	-1	1	1	3
Zweibrücken, kfr. St.	40	13	14	3	-	10	0	-5	-2	1	-1	7
Landkreise	1.060	304	489	66	67	134	0	-82	-2	23	18	43
Ahrweiler	46	9	25	3	4	5	0	-3	-1	1	1	2
Altenkirchen (Ww)	46	13	24	3	3	3	0	-3	0	1	1	1
Alzey-Worms	46	17	16	3	4	6	4	-1	2	1	1	1
Bad Dürkheim	46	13	19	3	3	8	0	-5	-1	1	1	4
Bad Kreuznach	50	17	20	4	4	5	0	-4	-1	2	1	2
Bernkastel-Wittlich	42	9	22	3	3	5	0	-3	0	1	1	1
Birkenfeld	42	16	18	4	-	4	0	-2	1	1	-	0
Bitburg-Prüm	42	9	22	3	2	6	0	-3	0	1	0	2
Cochem-Zell	38	8	21	2	1	6	0	-2	-3	0	-1	6
Daun	38	7	21	2	2	6	0	-4	0	2	0	2
Donnersbergkreis	38	13	12	3	3	7	0	-3	0	1	1	1
Germersheim	42	11	19	2	3	7	0	-3	0	0	1	2
Kaiserslautern	42	13	18	2	2	7	0	-4	-1	2	1	2
Kusel	38	15	13	2	2	6	-4	-7	1	1	0	1
Mainz-Bingen	50	16	21	3	5	5	0	-2	-1	0	2	1
Mayen-Koblenz	50	14	26	2	3	5	0	-4	0	0	1	3
Neuwied	50	15	25	3	3	4	0	-4	1	1	1	1
Rhein-Hunsrück-Kreis	42	13	21	4	2	2	0	-2	1	1	0	0
Rhein-Lahn-Kreis	46	16	19	2	3	6	0	-4	1	1	1	1
Rhein-Pfalz-Kreis	46	12	20	3	4	7	0	-4	-1	1	2	2
Südliche Weinstraße	42	11	19	3	3	6	0	-3	-1	1	1	2
Südwestpfalz	42	11	20	3	2	6	0	-3	0	1	0	2
Trier-Saarburg	46	12	22	2	3	7	0	-5	-1	2	1	3
Westerwaldkreis	50	14	26	2	3	5	0	-4	2	0	1	1
Rheinland-Pfalz	1.652	475	737	99	119	222	0	-130	-29	40	32	87

Mehrheit der Sitze

Veränderung positiv

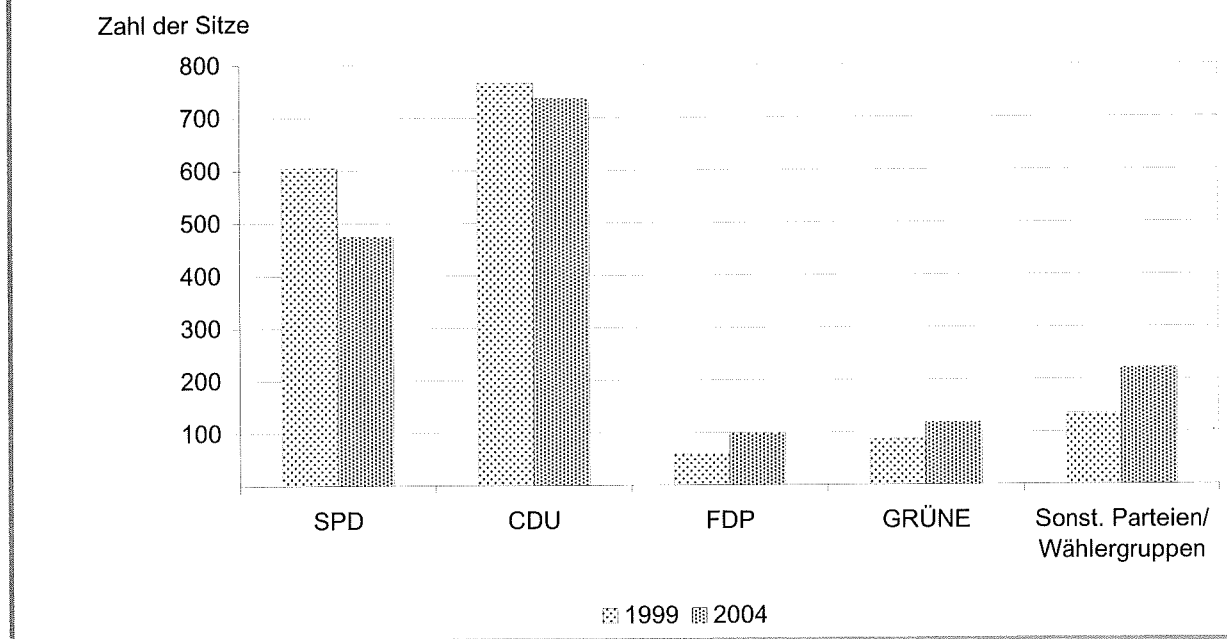
Das Gebiet mit dem höchsten Anteil für sonstige Parteien (12,8%) ist die kreisfreie Stadt Pirmasens, in der allein die Republikaner 10,2% der Stimmen erzielten. An zweiter Stelle steht die Landeshauptstadt Mainz mit 11,4%, wo die Republikaner 7,3% und die ödp 4,1% Stimmenanteil erzielten. Auch in der Stadt Ludwigshafen und im Landkreis Germersheim verbuchten die Republikaner mit 8,8 % bzw. 5,7% hohe Stimmenanteile. Die höchsten Zuwachsraten gegenüber den Kommunalwahlen von 1999 hatten die Republikaner in der kreisfreien Stadt Pirmasens, wo sie ihren Stimmenanteil um 7,3 Prozentpunkte steigern konnten.

4. Sitzverteilung

Von den in **Rheinland-Pfalz** insgesamt zu vergebenden 1 652 Ratssitzen der kreisfreien Städte und Landkreise kann die SPD zukünftig 475 besetzen. Sie verlor damit gegenüber den Wahlen vor fünf Jahren 130 Sitze. Die CDU kommt nunmehr auf 737 Sitze, 29 weniger als 1999. Die FDP konnte 40 Sitze hinzugewinnen und ist in den neuen Räten mit 99 Sitzen vertreten. Auch die GRÜNEN konnten 32 Sitze hinzugewinnen und stellen jetzt 119 Ratsmitglieder der kreisfreien Städte und Landkreise. Sonstige Parteien und Wählergruppen haben jetzt 87 Sitze mehr als vor fünf Jahren. Von den jetzt nunmehr 222 Ratssitzen entfallen 194 auf Wählergruppen, die 73 Sitze hinzugewonnen haben.

Besonders hoch waren die Sitzverluste der SPD, die in allen 36 **kreisfreien Städten und Landkreisen** Ratssitze verlor, im Kreistag von Kusel (minus 7 Sitze), gefolgt von der Stadt Frankenthal (minus 6 Sitze). Die CDU verlor am deutlichsten im Stadtrat von Kaiserslautern, wo sie zukünftig 8 Ratssitze weniger besetzen wird als bisher. In 8 Stadträten und Kreistagen gewann die Partei Sitze hinzu, in 9 Regionalparlamenten konnte sie ihre bisherige Sitzzahl halten. Die FDP verlor in Pirmasens einen Sitz und ist zukünftig im Stadtrat nicht mehr vertreten, in 6 Gebieten hielt sie die Sitzzahl von 1999. Neu vertreten sind die Liberalen jetzt in 7 Stadträten und Kreistagen. Die GRÜNEN sind mit Ausnahme der beiden Gebiete, in denen sie nicht zur Wahl antraten, in allen Stadt- und Kreisparlamenten vertreten. Weniger Sitze als bisher hat die Partei im Landkreis Cochem-Zell (minus 1 Sitz), in 7 Gebieten blieb die Zahl der Sitze gegenüber 1999 unverändert. Am meisten Ratssitze hinzugewonnen haben die GRÜNEN in den Stadtparlamenten von Trier und Mainz, wo die Partei jeweils 3 Sitze hinzugewonnen hat.

**Abb. 2: Sitzverteilung in den Stadträten der kreisfreien Städte
und den Kreistagen 1999 und 2004**



Die in der Stadt Kaiserslautern und im Landkreis Cochem-Zell neu angetretenen Wählergruppen haben auf Anhieb jeweils 6 Ratssitze erreicht. Ihren höchsten Zugewinn an Sitzen (plus 7 Sitze) erzielten die Wählergruppen in der Stadt Zweibrücken, wo sie nunmehr mit 10 Ratsmitgliedern vertreten sind. Die Republikaner haben gegenüber den Wahlen vor fünf Jahren 11 Stadtratssitze hinzugewonnen und sind zukünftig in den kreisfreien Städten Frankenthal (2 Sitze), Ludwigshafen (5), Mainz (4) Pirmasens (5) und Speyer (2) mit insgesamt 18 Ratssitzen vertreten. Im Landkreis Germersheim und im Rhein-Pfalz-Kreis konnte die Partei ihre jeweils 2 Kreistagssitze halten. Im Landkreis Bad Dürkheim zogen die Republikaner mit 2 Sitzen neu in den Kreistag ein. Die ödp hat zukünftig in den Stadträten von Mainz und Speyer jeweils 2 Mitglieder.

II. Ergebnis der Wahl zum Bezirkstag des Bezirksverbandes Pfalz

1. Zusammensetzung des Bezirkstags

Die Wahl zum Bezirkstag des Bezirksverbandes Pfalz hat zu einer wesentlichen Veränderung seiner Zusammensetzung geführt. Waren seit 1999 dort nur die CDU mit 16 und die SPD mit 13 Sitzen vertreten, schicken nunmehr zudem die GRÜNEN, die FDP und DIE REPUBLIKANER sowie die FWG Abgeordnete in den Bezirkstag. Der Bezirkstag setzt sich wie folgt zusammen:

Partei Wählergruppe	Bezirkstagswahl 2004 Anzahl der Sitze	Bezirkstagswahl 1999 Anzahl der Sitze	Differenz
CDU	12	16	- 4
SPD	8	13	- 5
FDP	2	-	2
GRÜNE	2	-	2
REP	2	-	2
FWG	3	-	3

Tab. 1: Sitzverteilung im Bezirkstag

2. Wahlbeteiligung

Wahlbeteiligung sinkt insbesondere in den Städten weiter

An der Wahl zum Bezirkstag des Bezirksverbandes Pfalz nahmen 58,9 % der Wahlberechtigten teil. Gegenüber 1999 sank die Wahlbeteiligung um 4,5 Prozentpunkte. Damit verringert sich die Beteiligung kontinuierlich weiter. Bei der Bezirkstagswahl 1994 lag die Wahlbeteiligung immerhin noch bei 74%.

Bei der näheren Untersuchung der Wahlbeteiligung ist zwischen den Landkreisen einerseits und den kreisfreien Städten andererseits zu unterscheiden. In den Landkreisen gingen stets über 60% der Wahlberechtigten zur Wahl. Der Landkreis Südliche Weinstraße erreichte bei der aktuellen Wahl mit 67,4% den höchsten Wert, der Landkreis Germersheim mit 61,5% den niedrigsten. Die kreisfreien Städte liegen durchweg unter diesen Werten. In der kreisfreien Stadt Neustadt an der Weinstraße folgten noch 56% der

Wahlberechtigten dem Wahlauf Ruf, während in der kreisfreien Stadt Zweibrücken nur knapp 45 % von ihrem Stimmrecht Gebrauch machten.

3. Ergebnisse der Parteien und der FWG

FDP, GRÜNE, REP und „Freie Wähler“ mit Zugewinnen bei der Bezirkstagswahl

Die eindeutigen „Sieger“ der Bezirkstagswahl 2004 sind FDP, GRÜNE, REP und die FWG. Alle Wahlvorschläge haben die beim Bezirkstag festgelegte Fünf-Prozent-Hürde klar übersprungen und sind mit jeweils 2 bzw. 3 Mandaten vertreten.

Die CDU verfehlte ihr Ergebnis von 1999 relativ knapp, musste aber aufgrund des Einzugs anderer Parteien und der Wählergruppe vier Mandate abgeben. Die SPD erreichte ihr Wahlergebnis der Bezirkstagswahl 1999 nicht. Auch sie musste insgesamt fünf Sitze abgeben.

CDU mit geringen Verlusten

Die CDU konnte ihren Stimmenanteil von 44,4 % bei der Bezirkstagswahl 1999 nicht halten. Sie musste geringe Verluste von 1,7 Prozentpunkten hinnehmen und erreichte nunmehr einen Stimmenanteil von 42,8 %.

Bei der Analyse des Wahlergebnisses ist ein Unterschied zwischen dem Wahlverhalten in der Fläche und in der Stadt festzustellen. In den Landkreisen fielen die Verluste der Partei geringer aus. Bis auf den Landkreis Kusel - hier gewinnt die CDU 2,2 Prozentpunkte - verliert sie im Durchschnitt 1,4 Prozentpunkte. In den kreisfreien Städten reduzierte sich der Stimmenanteil durchweg etwas stärker. Bis auf die kreisfreie Stadt Ludwigshafen am Rhein, in der sie nur eine Verringerung ihres Stimmenanteils um 1,7 Prozentpunkte hinnehmen musste, lagen die übrigen Werte zwischen -2,4 und -3,9 Prozentpunkten.

Örtliche Besonderheiten kamen in den Städten Frankenthal (Pfalz) und Kaiserslautern zum Tragen. Der CDU gelang in Frankenthal (Pfalz) ein Stimmenzuwachs um 6,6 Prozentpunkte. Sie erreichte damit ihren höchsten Stimmenanteil im Bezirksverband mit etwas über 55 %. Im Gegensatz dazu erlitt sie in der kreisfreien Stadt Kaiserslautern aber einen Verlust von 8,6 Prozentpunkten.

SPD verliert erheblich an Stimmen

Die Sozialdemokratische Partei musste in den Landkreisen und in den kreisfreien Städten des Wahlgebietes gegenüber 1999 erhebliche Stimmenverluste hinnehmen. Die teilweise recht hohen Einbußen betrafen sowohl Landkreise als auch Städte. Eine Ausnahme bildet die kreisfreie Stadt Kaiserslautern. Hier verliert die SPD nur 3,8 Prozentpunkte. Aussagen darüber, zu welcher Partei oder Wählergruppe die ehemaligen SPD-Wähler übergewechselt sind, lassen sich nicht treffen. Sie könnten auch zu Nichtwählern geworden sein. Anhand der entsprechenden Zuwächse für einzelne Wahlvorschläge kann nur festgestellt werden, wer am meisten von dem Rückgang in dem jeweiligen Landkreis oder der kreisfreien Stadt „profitiert“ hat. Vor allem in den Landkreisen ist dies die FWG.

Landkreis / kreisfreie Stadt	Rückgang der SPD-Stimmen gegenüber 1999 in %-Punkten	Höchste Gewinne anderer Wahlvorschläge in %-Punkten
Landkreis		
Donnersbergkreis	- 9,3	FWG: + 5,4
Kaiserslautern	- 9,5	FWG: + 5,6
Kusel	- 12,4	FWG: + 5,9
Südwestpfalz	- 10,7	FWG: + 3,9
Kreisfreie Stadt		
Frankenthal (Pfalz)	- 13,0	CDU: + 6,6
Pirmasens	- 12,2	REP: + 9,2
Zweibrücken	- 13,7	FWG: + 8,3

Tab. 2: Stimmenverluste der SPD - Zugewinne bei anderen Wahlvorschlagsträgern

FDP nach 10 Jahren wieder im Bezirkstag

In den Jahren 1994 und 1999 scheiterten die Liberalen an der bei der Bezirkstagswahl geltenden Fünf-Prozent-Hürde. Diesmal konnte die FDP rund 12 000 neue Wählerinnen und Wähler gewinnen und zieht mit einem Zugewinn von 2,3 Prozentpunkten sowie einem Anteil von 6 % in den Bezirkstag ein. Die Zunahmen verteilen sich relativ gleichmäßig auf alle Landkreise und kreisfreien Städte. Die Liberalen schneiden in den Landkreisen im Durchschnitt etwa um ca. 0,6 Prozentpunkte besser ab als in den kreisfreien Städten. In den Städten Frankenthal (Pfalz), Ludwigshafen am Rhein und Pirmasens liegen die Gesamtergebnisse unter 5 %. In Zweibrücken konnte die FDP hingegen mit einem

überdurchschnittlichen Zugewinn von 4,2 Prozentpunkten ihr bestes Ergebnis (8,2 %) erreichen.

GRÜNE mit guten Ergebnissen in den kreisfreien Städten

Bei der Bezirkstagswahl 1999 scheiterten die GRÜNEN mit 4,8 % recht knapp an der Fünf-Prozent-Klausel. Aufgrund ihrer Zugewinne von 2,4 Prozentpunkten ziehen die GRÜNEN mit 7,2 % in den Bezirkstag ein. Die Partei konnte in allen Landkreisen und kreisfreien Städten Gewinne verbuchen. Ihre besten - und zwar zweistelligen - Ergebnisse erreichte die Partei in den kreisfreien Städten. So kam sie in Landau (Pfalz) auf 12,1 %, in Neustadt a. d. Weinstraße auf 10,1 % und in Speyer auf 12,6 %. Lediglich in Pirmasens erreichte sie mit einem Zugewinn von nur 1 Prozentpunkt und einem Stimmenanteil von 4,8 % ein unterdurchschnittliches Ergebnis. Ein Zusammenhang von hohen Stimmenverlusten der SPD mit entsprechenden Gewinnen der GRÜNEN ist nicht feststellbar.

Republikaner ebenfalls mit Stimmenzuwächsen

Die Republikaner ziehen nach 1994 mit einem Wahlergebnis von 5,8 % und folglich mit 2 Mandatsträgern wieder in den Bezirkstag ein. Die Partei errang durchweg in den Landkreisen und kreisfreien Städten Stimmenzuwächse. Das Spektrum der Wahlergebnisse ist bei den REP in den Landkreisen und kreisfreien Städten sehr weit gespannt. Es reicht von knapp über 3 % in den kreisfreien Städten Landau (Pfalz) und Neustadt a. d. Weinstraße über gut 6 % im Landkreis Kusel bzw. in der Stadt Speyer bis zu den besonders auffallenden Ergebnissen in den kreisfreien Städten Ludwigshafen am Rhein (9,7 %) und Pirmasens (12,5 %). In den beiden zuletzt angeführten Städten konnte die Partei ihre höchsten Gewinne mit einem Plus von 4,3 und 9,2 Prozentpunkten verbuchen.

FWG mit höchsten Zugewinnen bei den „Neuen“ im Bezirkstag

Die Freien Wähler schnitten bei der Bezirkstagswahl mit 8,9 % und einem Zugewinn von 4,4 Prozentpunkten gegenüber der letzten Wahl als bester „Neuling“ im Bezirkstag ab. Lediglich in den kreisfreien Städten Frankenthal (Pfalz) sowie Ludwigshafen am Rhein betrugen die Gewinne nur 2,4 bzw. 2,2 Prozentpunkte. In den zuletzt genannten Städten hatten vor allem die CDU und die REP hohe Stimmengewinne zu verbuchen. Die stabilsten und stärksten Wahlergebnisse können die Freien Wähler in den Landkreisen

vorweisen. Im Durchschnitt liegen sie bei etwa 10 %, während in den kreisfreien Städten ca. 7 % erzielt werden konnten.

III. Frauen in den kommunalen Parlamenten

Der Anteil von Frauen in den Gemeinde- und Stadträten, den Verbandsgemeinderäten und den Kreistagen hat landesweit gegenüber den Kommunalwahlen 1999 geringfügig zugenommen. Von insgesamt 33 240 Mandaten in diesen Kommunalparlamenten gingen bei den Kommunalwahlen am 13. Juni 2004 insgesamt 5 259 Mandate an Frauen - das sind 15,8 Prozent. Bei den Kommunalwahlen 1999 konnten Frauen von den damals insgesamt 32 886 Mandaten 4 764 gewinnen, also 14,5 Prozent. Kommunalpolitikerinnen haben ihren Anteil an den Mandaten also um insgesamt 1,3 Prozentpunkte gesteigert.

Im Einzelnen erhielten Frauen bei den Wahlen zu den Kreistagen 260 von insgesamt 1 060 Sitzen. Das entspricht einem Anteil von 24,5 Prozent. Gegenüber 1999 hat sich der Anteil um 1,2 Prozentpunkte vermindert.

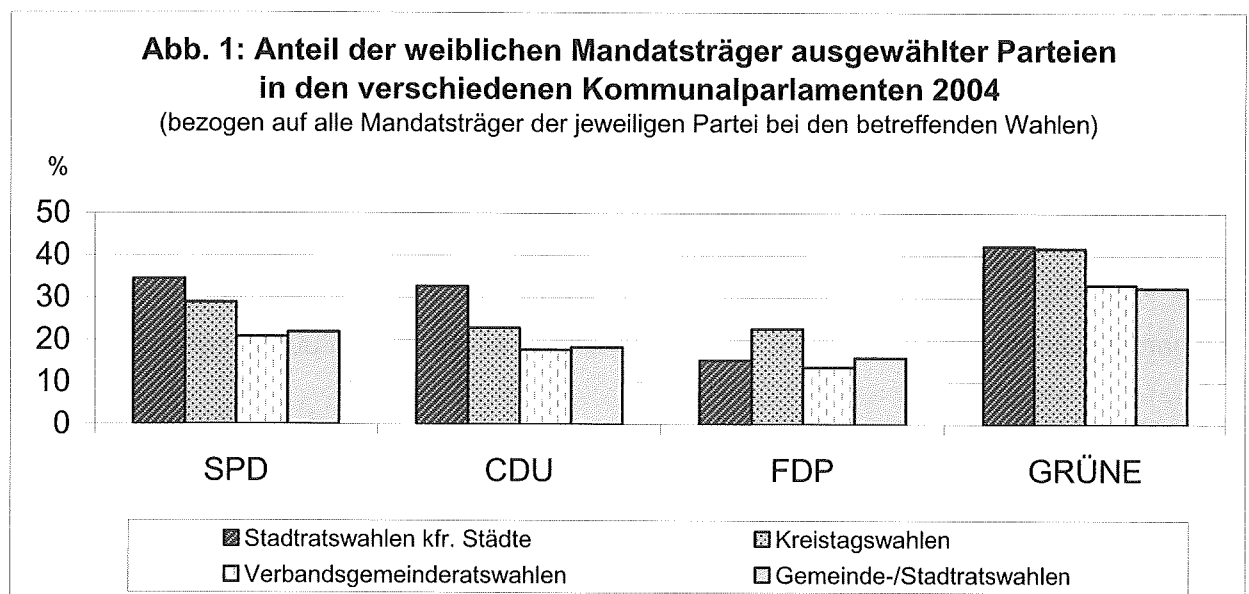
In den Verbandsgemeinderäten verfügen Frauen jetzt über 849 der 4 790 Mandate. Der Frauenanteil beläuft sich hier also auf 17,7 Prozent, d. h. einen Prozentpunkt mehr als 1999.

Den niedrigsten Anteil von Frauen weisen mit 15,5 Prozent (plus 1,8 Prozentpunkte gegenüber 1999) die Stadt- und Gemeinderäte (einschließlich kreisfreie Städte) auf. In diesen Parlamenten halten Kommunalpolitikerinnen von insgesamt 27 390 Sitzen nur 4 150 Sitze. Frauen sind in den Kommunalparlamenten umso schwächer vertreten, je niedriger die Systemebene ist.

Bei den Stadt- und Gemeinderatswahlen ist allerdings auch die Gemeindegröße ein wichtiger Faktor:

So sind die Frauen mit einem Anteil von 31,8 Prozent der Mandate in den kreisfreien Städten - die alle mehr als 35 000 Einwohner haben - deutlich stärker an der Kommunalpolitik beteiligt als in den übrigen Städten und Gemeinden, in denen der Anteil der weiblichen Mandatsträger nur bei 14,8 Prozent liegt. Den höchsten Frauenanteil unter allen Städten und Gemeinden hat der Stadtrat der kreisfreien Stadt Ludwigshafen am Rhein. Von 60 Stadträten sind hier 24 Frauen - dies entspricht einem Anteil von 40,0 Prozent. Im Jahre 1999 belegte diesen Spitzenplatz noch die kreisfreie Stadt Mainz, in deren Stadtrat damals 25 der 60 Ratssitze, also 41,7 Prozent, von Frauen besetzt waren. Nach den Kommunalwahlen 2004 ist der Frauenanteil im Mainzer Stadtrat mit 17 weiblichen Mitgliedern auf 28,3 Prozent gegenüber 1999 gesunken.

Bei der Beteiligung der Frauen an der Kommunalpolitik gibt es auch große Unterschiede zwischen den einzelnen Parteien. Den höchsten Frauenanteil bei ihren kommunalen Mandatsträgern verzeichnen auf allen Systemebenen die GRÜNEN. Bei den GRÜNEN sind 34,7 Prozent der Stadt- und Gemeinderäte (einschließlich kreisfreie Städte) Frauen. In den kreisfreien Städten beläuft sich dieser Anteil sogar auf über 42 Prozent. In den Verbandsgemeinderäten haben die Frauen bei den GRÜNEN einen Anteil an den Mandaten von 33,1 Prozent und in den Kreistagen von 41,8 Prozent.



Verteilung der Mandate nach Parteien und Geschlecht

Einen ausführlichen Überblick über die Beteiligung von Frauen in der Kommunalpolitik ermöglichen die nachfolgend dargestellten Tabellen auf den Seiten 36 - 47.

Verteilung der Mandate nach Parteien
a) in den Stadträten der

Verwaltungsbezirk	Wahl- jahr	Mandats- träger			SPD				CDU			
		insg.	dar. weibl.		insg.	dar. weibl.			insg.	dar. weibl.		
		Anzahl		%	Anzahl		%		Anzahl		%	
Kreisfreie Stadt Frankenthal (Pfalz)	1994	44	15	34,1	18	7	38,9		15	4	26,7	
	1999	44	13	29,5	17	7	41,2		22	5	22,7	
	2004	44	12	27,3	11	4	36,4		23	7	30,4	
Kaiserslautern	1994	56	18	32,1	22	9	40,9		20	5	25,0	
	1999	52	16	30,8	20	7	35,0		27	8	29,6	
	2004	52	16	30,8	19	5	26,3		19	7	36,8	
Koblenz	1994	56	19	33,9	23	8	34,8		24	7	29,2	
	1999	56	15	26,8	20	4	20,0		29	7	24,1	
	2004	56	20	35,7	17	7	41,2		25	8	32,0	
Landau in der Pfalz	1994	40	11	27,5	16	5	31,3		17	4	23,5	
	1999	44	11	25,0	16	5	31,3		19	3	15,8	
	2004	44	12	27,3	13	4	30,8		17	3	17,6	
Ludwigshafen a. Rhein	1994	60	22	36,7	29	12	41,4		22	7	31,8	
	1999	60	22	36,7	25	10	40,0		26	10	38,5	
	2004	60	24	40,0	20	7	35,0		26	13	50,0	
Mainz	1994	60	25	41,7	21	11	52,4		25	7	28,0	
	1999	60	25	41,7	22	11	50,0		26	9	34,6	
	2004	60	17	28,3	17	7	41,2		23	7	30,4	
Neustadt a.d. Weinstr.	1994	44	13	29,5	14	6	42,9		19	4	21,1	
	1999	44	14	31,8	14	6	42,9		23	6	26,1	
	2004	44	14	31,8	10	3	30,0		21	5	23,8	
Pirmasens	1994	44	14	31,8	19	8	42,1		14	3	21,4	
	1999	44	13	29,5	16	5	31,3		22	6	27,3	
	2004	44	13	29,5	11	3	27,3		21	7	33,3	
Speyer	1994	44	10	22,7	17	6	35,3		17	3	17,6	
	1999	44	10	22,7	13	3	23,1		19	4	21,1	
	2004	44	12	27,3	10	3	30,0		17	5	29,4	
Trier	1994	52	18	34,6	16	7	43,8		21	5	23,8	
	1999	52	17	32,7	15	5	33,3		24	8	33,3	
	2004	52	19	36,5	11	5	45,5		21	8	38,1	
Worms	1994	48	16	33,3	21	8	38,1		16	4	25,0	
	1999	52	18	34,6	23	8	34,8		22	7	31,8	
	2004	52	18	34,6	19	7	36,8		21	7	33,3	
Zweibrücken	1994	40	11	27,5	19	8	42,1		11	2	18,2	
	1999	40	11	27,5	18	4	22,2		16	4	25,0	
	2004	40	11	27,5	13	4	30,8		14	4	28,6	
Landkreise Ahrweiler	1994	42	11	26,2	13	4	30,8		22	6	27,3	
	1999	46	13	28,3	12	3	25,0		26	9	34,6	
	2004	46	11	23,9	9	2	22,2		25	6	24,0	
Altenkirchen (Ww)	1994	46	9	19,6	18	3	16,7		19	5	26,3	
	1999	46	12	26,1	16	6	37,5		24	5	20,8	
	2004	46	10	21,7	13	4	30,8		24	6	25,0	
Alzey-Worms	1994	42	11	26,2	18	6	33,3		12	3	25,0	
	1999	42	12	28,6	18	6	33,3		14	4	28,6	
	2004	46	12	26,1	17	6	35,3		16	2	12,5	
Bad Dürkheim	1994	46	13	28,3	18	5	27,8		17	3	17,6	
	1999	46	15	32,6	18	5	27,8		20	6	30,0	
	2004	46	11	23,9	13	2	15,4		19	5	26,3	
Bad Kreuznach	1994	50	9	18,0	22	6	27,3		18	1	5,6	
	1999	50	11	22,0	21	6	28,6		21	5	23,8	
	2004	50	10	20,0	17	3	17,6		20	6	30,0	
Bernkastel-Wittlich	1994	42	12	28,6	13	5	38,5		19	4	21,1	
	1999	42	11	26,2	12	3	25,0		22	5	22,7	
	2004	42	14	33,3	9	3	33,3		22	6	27,3	
Birkenfeld	1994	42	6	14,3	20	2	10,0		16	2	12,5	
	1999	42	12	28,6	18	5	27,8		17	4	23,5	
	2004	42	12	28,6	16	5	31,3		18	3	16,7	

und Geschlecht 2004, 1999 und 1994
kreisfreien Städte und Kreistagen

davon														
FDP			GRÜNE			REP			ödp			Wählergruppen		
insg.	dar.	weibl.	insg.	dar.	weibl.	insg.	dar.	weibl.	insg.	dar.	weibl.	insg.	dar.	weibl.
Anzahl		%	Anzahl		%	Anzahl		%	Anzahl		%	Anzahl		%
1	0	0,0	3	1	33,3	2	0	0,0				5	3	60,0
			2	0	0,0							3	1	33,3
2	0	0,0	2	0	0,0	2	0	0,0				4	1	25,0
3	0	0,0	5	2	40,0	2	0	0,0				4	2	50,0
2	0	0,0	3	1	33,3									
4	1	25,0	4	1	25,0							6	2	33,3
2	1	50,0	5	3	60,0							2	0	0,0
2	1	50,0	3	2	66,7							2	1	50,0
4	1	25,0	5	3	60,0							5	1	20,0
												7	2	28,6
			4	2	50,0							5	1	20,0
3	1	33,3	5	3	60,0							6	1	16,7
			5	2	40,0	4	1	25,0						
			3	1	33,3	3	0	0,0				3	1	33,3
2		0,0	4	2	50,0	5	2	40,0				3	0	0,0
5	1	20,0	7	5	71,4	2	1	50,0						
4	0	0,0	6	4	66,7	2	1	50,0						
5	0	0,0	9	2	22,2	4	1	25,0	2	0	0,0			
1	0	0,0	3	3	100,0				2	0	0,0	5	0	0,0
1	0	0,0	2	2	100,0							4	0	0,0
2	0	0,0	4	3	75,0							7	3	42,9
			4	2	50,0							7	1	14,3
1	0	0,0	2	1	50,0							3	1	33,3
			2	1	50,0	5	1	20,0				5	1	20,0
2	0	0,0	4	1	25,0				1	0	0,0	3	0	0,0
2	1	50,0	3	1	33,3	2	0	0,0	1	0	0,0	4	1	25,0
2	0	0,0	4	2	50,0	2	0	0,0	2	1	50,0	7	1	14,3
			6	4	66,7							9	2	22,2
			6	3	50,0							7	1	14,3
3	1	33,3	9	3	33,3							8	2	25,0
2	1	50,0	4	2	50,0	3	1	33,3				2	0	0,0
2	1	50,0	3	1	33,3							2	1	50,0
3	1	33,3	4	2	50,0							5	1	20,0
2	0	0,0	2	1	50,0				2	0	0,0	4	0	0,0
2	0	0,0	1	1	100,0							3	2	66,7
3	0	0,0										10	3	30,0
2	0	0,0	4	1	25,0				1	0	0,0			
2	0	0,0	3	1	33,3							3	0	0,0
3	1	33,3	4	2	50,0							5	0	0,0
2	0	0,0	3	1	33,3							4	0	0,0
2	1	50,0	2	0	0,0							2	0	0,0
3	0	0,0	3	0	0,0							3	0	0,0
2	0	0,0	5	1	20,0							5	1	20,0
2	0	0,0	3	1	33,3							5	1	20,0
3	1	33,3	4	1	25,0							6	2	33,3
2	1	50,0	4	3	75,0							5	1	20,0
2	1	50,0	2	2	100,0							4	1	25,0
3	1	33,3	3	2	66,7	2	0	0,0				6	1	16,7
2	0	0,0	5	2	40,0							3	0	0,0
2	0	0,0	3	0	0,0							3	0	0,0
4	0	0,0	4	0	0,0							5	1	20,0
3	1	33,3	4	2	50,0							3	0	0,0
2	1	50,0	2	2	100,0							4	0	0,0
3	2	66,7	3	2	66,7							5	1	20,0
3	1	33,3										3	1	33,3
3	2	66,7										4	1	25,0
4	3	75,0										4	1	25,0

Verteilung der Mandate nach Parteien
a) in den Stadträten der

Verwaltungsbezirk	Wahl-jahr	Mandats-träger			SPD				CDU			
		insg.		dar. weibl.	insg.		dar. weibl.		insg.		dar. weibl.	
		Anzahl		%	Anzahl			%	Anzahl			%
Bitburg-Prüm	1994	42	9	21,4	14	5	35,7		20	2	10,0	
	1999	42	11	26,2	12	3	25,0		22	5	22,7	
	2004	42	11	26,2	9	2	22,2		22	5	22,7	
Cochem-Zell	1994	38	8	21,1	12	3	25,0		23	3	13,0	
	1999	38	8	21,1	10	3	30,0		24	3	12,5	
	2004	38	5	13,2	8	3	37,5		21	2	9,5	
Daun	1994	38	8	21,1	11	5	45,5		21	3	14,3	
	1999	38	9	23,7	11	4	36,4		21	3	14,3	
	2004	38	10	26,3	7	2	28,6		21	5	23,8	
Donnersbergkreis	1994	38	7	18,4	17	3	17,6		10	2	20,0	
	1999	38	7	18,4	16	3	18,8		12	3	25,0	
	2004	38	7	18,4	13	3	23,1		12	2	16,7	
Germersheim	1994	42	9	21,4	15	3	20,0		17	3	17,6	
	1999	42	11	26,2	14	4	28,6		19	5	26,3	
	2004	42	11	26,2	11	4	36,4		19	3	15,8	
Kaiserslautern	1994	42	11	26,2	18	5	27,8		16	4	25,0	
	1999	42	9	21,4	17	4	23,5		19	4	21,1	
	2004	42	10	23,8	13	3	23,1		18	5	27,8	
Kusel	1994	38	7	18,4	20	4	20,0		9	1	11,1	
	1999	42	9	21,4	22	6	27,3		12	2	16,7	
	2004	38	6	15,8	15	3	20,0		13	2	15,4	
Mainz-Bingen	1994	50	18	36,0	19	7	36,8		18	5	27,8	
	1999	50	20	40,0	18	7	38,9		22	8	36,4	
	2004	50	20	40,0	16	7	43,8		21	8	38,1	
Mayen-Koblenz	1994	50	9	18,0	20	5	25,0		24	2	8,3	
	1999	50	10	20,0	18	5	27,8		26	4	15,4	
	2004	50	11	22,0	14	4	28,6		26	5	19,2	
Neuwied	1994	50	11	22,0	20	5	25,0		20	3	15,0	
	1999	50	15	30,0	19	8	42,1		24	5	20,8	
	2004	50	12	24,0	15	5	33,3		25	5	20,0	
Rhein-Hunsrück-Kreis	1994	42	12	28,6	15	5	33,3		18	3	16,7	
	1999	42	14	33,3	15	5	33,3		20	7	35,0	
	2004	42	12	28,6	13	3	23,1		21	7	33,3	
Rhein-Lahn-Kreis	1994	42	9	21,4	19	5	26,3		14	2	14,3	
	1999	46	8	17,4	20	5	25,0		18	2	11,1	
	2004	46	11	23,9	16	6	37,5		19	3	15,8	
Rhein-Pfalz-Kreis	1994	46	13	28,3	17	5	29,4		18	5	27,8	
	1999	46	12	26,1	16	4	25,0		21	6	28,6	
	2004	46	11	23,9	12	4	33,3		20	5	25,0	
Südliche Weinstraße	1994	42	10	23,8	15	4	26,7		18	4	22,2	
	1999	42	11	26,2	14	5	35,7		20	5	25,0	
	2004	42	8	19,0	11	3	27,3		19	4	21,1	
Südwestpfalz	1994	42	3	7,1	15	2	13,3		17	1	5,9	
	1999	42	6	14,3	14	2	14,3		20	3	15,0	
	2004	42	11	26,2	11	3	27,3		20	6	30,0	
Trier-Saarburg	1994	46	12	26,1	18	6	33,3		20	3	15,0	
	1999	46	11	23,9	17	6	35,3		23	4	17,4	
	2004	46	9	19,6	12	4	33,3		22	3	13,6	
Westerwaldkreis	1994	50	14	28,0	19	6	31,6		21	5	23,8	
	1999	50	15	30,0	18	6	33,3		24	7	29,2	
	2004	50	15	30,0	14	4	28,6		26	8	30,8	
Kreisfreie Städte	1994	588	192	32,7	235	95	40,4		221	55	24,9	
	1999	592	185	31,3	219	75	34,2		275	77	28,0	
	2004	592	188	31,8	171	59	34,5		248	81	32,7	
Landkreise	1994	1048	241	23,0	406	109	26,8		427	75	17,6	
	1999	1060	272	25,7	386	114	29,5		491	114	23,2	
	2004	1060	260	24,5	304	88	28,9		489	112	22,9	
Rheinland-Pfalz	1994	1636	433	26,5	641	204	31,8		648	130	20,1	
	1999	1652	457	27,7	605	189	31,2		766	191	24,9	
	2004	1652	448	27,1	475	147	30,9		737	193	26,2	

und Geschlecht 2004, 1999 und 1994
kreisfreien Städte und Kreistagen

davon														
FDP			GRÜNE			REP			ödp			Wählergruppen		
insg.	dar. weibl.		insg.	dar. weibl.		insg.	dar. weibl.		insg.	dar. weibl.		insg.	dar. weibl.	
Anzahl		%	Anzahl		%	Anzahl		%	Anzahl		%	Anzahl		%
1	1	100,0	3	1	33,3							4	0	0,0
2	1	50,0	2	2	100,0							4	0	0,0
3	2	66,7	2	1	50,0							6	1	16,7
			3	2	66,7									
2	0	0,0	2	2	100,0									
2	0	0,0	1	0	0,0							6	0	0,0
			3	0	0,0							3	0	0,0
			2	0	0,0							4	2	50,0
2	0	0,0	2	1	50,0							6	2	33,3
3	0	0,0	3	2	66,7							5	0	0,0
2	0	0,0	2	1	50,0							6	0	0,0
3	0	0,0	3	2	66,7							7	0	0,0
2	0	0,0	4	3	75,0	2	0	0,0				2	0	0,0
2	0	0,0	2	2	100,0	2	0	0,0				3	0	0,0
2	0	0,0	3	2	66,7	2	1	50,0				5	1	20,0
			3	2	66,7							5	0	0,0
			1	1	100,0							5	0	0,0
2	1	50,0	2	1	50,0							7	0	0,0
1	0	0,0	3	1	33,3	2	1	50,0				3	0	0,0
1	0	0,0	2	1	50,0	2	0	0,0				3	0	0,0
2	1	50,0	2	0	0,0							6	0	0,0
2	1	50,0	6	4	66,7							5	1	20,0
3	2	66,7	3	2	66,7							4	1	25,0
3	1	33,3	5	3	60,0							5	1	20,0
2	0	0,0	4	2	50,0									
2	0	0,0	2	1	50,0							2	0	0,0
2	0	0,0	3	2	66,7							5	0	0,0
2	0	0,0	4	3	75,0							4	0	0,0
2	0	0,0	2	2	100,0							3	0	0,0
3	0	0,0	3	1	33,3							4	1	25,0
3	1	33,3	3	1	33,3							3	2	66,7
3	1	33,3	2	0	0,0							2	1	50,0
4	1	25,0	2	1	50,0							2	0	0,0
2	0	0,0	3	2	66,7							4	0	0,0
1	0	0,0	2	1	50,0							5	0	0,0
2	1	50,0	3	1	33,3							6	0	0,0
2	0	0,0	4	2	50,0	2	0	0,0				3	1	33,3
2	1	50,0	2	0	0,0	2	0	0,0				3	1	33,3
3	0	0,0	4	1	25,0	2	0	0,0				5	1	20,0
2	0	0,0	3	2	66,7							4	0	0,0
2	0	0,0	2	1	50,0							4	0	0,0
3	0	0,0	3	1	33,3							6	0	0,0
2	0	0,0	4	0	0,0							4	0	0,0
2	0	0,0	2	0	0,0							4	1	25,0
3	0	0,0	2	0	0,0							6	2	33,3
			3	2	66,7							5	1	20,0
			2	1	50,0							4	0	0,0
2	0	0,0	3	2	66,7							7	0	0,0
1	0	0,0	4	2	50,0							5	1	20,0
2	0	0,0	2	1	50,0							4	1	25,0
2	0	0,0	3	2	66,7							5	1	20,0
18	3	16,7	48	26	54,2	13	3	23,1	5	0	0,0	48	10	20,8
16	3	18,8	38	19	50,0	7	1	14,3	1	0	0,0	36	10	27,8
33	5	15,2	52	22	42,3	18	4	22,2	4	1	25,0	66	16	24,2
41	6	14,6	85	41	48,2	6	1	16,7	1	0	0,0	82	9	11,0
43	10	23,3	49	24	49,0	6	0	0,0				85	10	11,8
66	15	22,7	67	28	41,8	6	1	16,7				128	16	12,5
59	9	15,3	133	67	50,4	19	4	21,1	6	0	0,0	130	19	14,6
59	13	22,0	87	43	49,4	13	1	7,7	1	0	0,0	121	20	16,5
99	20	20,2	119	50	42,0	24	5	20,8	4	1	25,0	194	32	16,5

Verteilung der Mandate nach Parteien
b) in den Verbands

Landkreis	Wahl- jahr	Mandats- träger			SPD				CDU		
		insg.	dar. weibl.		insg.	dar. weibl.		insg.	dar. weibl.		
Anzahl	%	Anzahl	%	Anzahl	%						
Ahrweiler	1994	116	15	12,9	34	7	20,6	61	7	11,5	
	1999	116	13	11,2	28	4	14,3	67	8	11,9	
	2004	116	15	12,9	24	5	20,8	70	8	11,4	
Altenkirchen (Ww)	1994	248	42	16,9	93	20	21,5	102	17	16,7	
	1999	248	42	16,9	89	19	21,3	116	20	17,2	
	2004	248	52	21,0	72	19	26,4	124	29	23,4	
Alzey-Worms	1994	176	30	17,0	74	18	24,3	44	6	13,6	
	1999	180	42	23,3	76	22	28,9	53	12	22,6	
	2004	184	37	20,1	66	20	30,3	59	10	16,9	
Bad Dürkheim	1994	168	30	17,9	59	11	18,6	56	9	16,1	
	1999	172	26	15,1	62	7	11,3	66	10	15,2	
	2004	176	30	17,0	51	8	15,7	67	13	19,4	
Bad Kreuznach	1994	224	27	12,1	100	14	14,0	72	7	9,7	
	1999	224	35	15,6	95	15	15,8	83	14	16,9	
	2004	224	37	16,5	82	13	15,9	82	13	15,9	
Bernkastel-Wittlich	1994	194	21	10,8	60	8	13,3	85	6	7,1	
	1999	190	32	16,8	53	11	20,8	96	15	15,6	
	2004	190	37	19,5	45	12	26,7	92	16	17,4	
Birkenfeld	1994	116	14	12,1	55	7	12,7	39	4	10,3	
	1999	120	12	10,0	53	5	9,4	46	5	10,9	
	2004	120	18	15,0	46	7	15,2	46	9	19,6	
Bitburg-Prüm	1994	196	32	16,3	63	11	17,5	89	16	18,0	
	1999	196	30	15,3	53	9	17,0	95	17	17,9	
	2004	188	32	17,0	42	6	14,3	101	19	18,8	
Cochem-Zell	1994	140	19	13,6	40	6	15,0	80	9	11,3	
	1999	140	23	16,4	38	8	21,1	85	14	16,5	
	2004	140	26	18,6	28	4	14,3	81	18	22,2	
Daun	1994	136	23	16,9	39	9	23,1	71	7	9,9	
	1999	136	21	15,4	37	6	16,2	72	10	13,9	
	2004	136	23	16,9	24	6	25,0	73	9	12,3	
Donnersbergkreis	1994	166	22	13,3	72	14	19,4	39	1	2,6	
	1999	166	28	16,9	70	15	21,4	48	9	18,8	
	2004	166	28	16,9	59	10	16,9	50	10	20,0	
Germersheim	1994	168	18	10,7	60	7	11,7	65	5	7,7	
	1999	176	29	16,5	56	11	19,6	76	10	13,2	
	2004	184	29	15,8	49	11	22,4	76	10	13,2	
Kaiserslautern	1994	246	32	13,0	105	19	18,1	93	8	8,6	
	1999	246	32	13,0	96	18	18,8	106	12	11,3	
	2004	246	34	13,8	89	17	19,1	103	15	14,6	
Kusel	1994	188	37	19,7	103	23	22,3	47	9	19,1	
	1999	188	24	12,8	100	15	15,0	55	6	10,9	
	2004	188	27	14,4	81	10	12,3	59	12	20,3	
Mainz-Bingen	1994	240	49	20,4	94	22	23,4	82	19	23,2	
	1999	244	48	19,7	93	23	24,7	98	21	21,4	
	2004	244	54	22,1	80	22	27,5	95	13	13,7	
Mayen-Koblenz	1994	252	46	18,3	95	22	23,2	121	17	14,0	
	1999	256	59	23,0	91	23	25,3	139	32	23,0	
	2004	256	53	20,7	78	18	23,1	141	32	22,7	
Neuwied	1994	228	35	15,4	82	16	19,5	100	11	11,0	
	1999	236	38	16,1	84	18	21,4	118	16	13,6	
	2004	240	47	19,6	80	18	22,5	118	23	19,5	
Rhein-Hunsrück-Kreis	1994	176	26	14,8	66	9	13,6	77	11	14,3	
	1999	176	26	14,8	63	9	14,3	84	12	14,3	
	2004	184	34	18,5	55	13	23,6	87	14	16,1	
Rhein-Lahn-Kreis	1994	228	32	14,0	101	17	16,8	70	9	12,9	
	1999	228	37	16,2	98	23	23,5	83	10	12,0	
	2004	228	40	17,5	84	19	22,6	87	16	18,4	

und Geschlecht 2004, 1999 und 1994
gemeinderäten

gewinnbar

davon														
FDP			GRÜNE			REP			ödp			Wählergruppen		
insg.	dar.	weibl.	insg.	dar.	weibl.	insg.	dar.	weibl.	insg.	dar.	weibl.	insg.	dar.	weibl.
Anzahl		%	Anzahl		%	Anzahl		%	Anzahl		%	Anzahl		%
2	0	0,0	2	1	50,0				3	0	0,0	14	0	0,0
4	0	0,0	2	1	50,0				2	0	0,0	13	0	0,0
4	1	25,0	3	0	0,0				2	0	0,0	13	1	7,7
13	2	15,4	12	1	8,3							28	2	7,1
12	2	16,7	7	0	0,0							24	1	4,2
17	0	0,0	8	1	12,5							27	3	11,1
12	1	8,3	12	3	25,0							34	2	5,9
9	0	0,0	9	6	66,7							33	2	6,1
12	2	16,7	6	2	33,3							41	3	7,3
8	0	0,0	13	5	38,5							32	5	15,6
6	0	0,0	7	3	42,9							31	6	19,4
7	0	0,0	7	4	57,1							44	5	11,4
9	0	0,0	14	4	28,6							29	2	6,9
9	1	11,1	9	2	22,2							28	3	10,7
15	3	20,0	10	4	40,0							35	4	11,4
12	0	0,0	5	3	60,0							32	4	12,5
10	2	20,0	4	3	75,0							27	1	3,7
17	3	17,6	5	3	60,0							31	3	9,7
9	1	11,1										13	2	15,4
8	2	25,0										13	0	0,0
11	2	18,2										17	0	0,0
9	1	11,1	5	0	0,0							30	4	13,3
4	0	0,0	2	1	50,0							42	3	7,1
6	2	33,3	2	0	0,0							37	5	13,5
			3	2	66,7							17	2	11,8
3	0	0,0	2	1	50,0							12	0	0,0
5	1	20,0	1	0	0,0							25	3	12,0
1	0	0,0	6	4	66,7							19	3	15,8
			6	1	16,7							21	4	19,0
3	0	0,0	7	2	28,6							29	6	20,7
9	0	0,0	13	6	46,2							33	1	3,0
7	0	0,0	6	3	50,0							35	1	2,9
10	0	0,0	9	4	44,4							38	4	10,5
6	0	0,0	13	4	30,8				4	1	25,0	20	1	5,0
4	0	0,0	9	5	55,6				2	0	0,0	29	3	10,3
7	0	0,0	10	3	30,0				2	0	0,0	40	5	12,5
			9	3	33,3							39	2	5,1
1	0	0,0	2	0	0,0							41	2	4,9
4	0	0,0										50	2	4,0
4	0	0,0	6	2	33,3							28	3	10,7
5	1	20,0	4	0	0,0	3	0	0,0				21	2	9,5
7	1	14,3	3	2	66,7							38	2	5,3
13	0	0,0	9	5	55,6							42	3	7,1
12	0	0,0	8	1	12,5							33	3	9,1
13	4	30,8	13	7	53,8							43	8	18,6
4	0	0,0	14	6	42,9							18	1	5,6
3	0	0,0	6	3	50,0							17	1	5,9
7	0	0,0	4	2	50,0							26	1	3,8
6	1	16,7	13	5	38,5							27	2	7,4
7	0	0,0	7	4	57,1							20	0	0,0
8	1	12,5	6	2	33,3							28	3	10,7
12	2	16,7	7	2	28,6							14	2	14,3
11	3	27,3	4	1	25,0							14	1	7,1
15	2	13,3	6	1	16,7							21	4	19,0
8	0	0,0	9	3	33,3							40	3	7,5
3	0	0,0	3	2	66,7							41	2	4,9
7	2	28,6	5	1	20,0							45	2	4,4

**Verteilung der Mandate nach Parteien
b) in den Verbands**

Landkreis	Wahl- jahr	Mandats- träger								
					SPD			CDU		
		insg.	dar. weibl.		insg.	dar. weibl.		insg.	dar. weibl.	
		Anzahl		%	Anzahl		%	Anzahl		%
Rhein-Pfalz-Kreis	1994	128	32	25,0	54	20	37,0	51	10	19,6
	1999	132	24	18,2	48	13	27,1	61	10	16,4
	2004	132	26	19,7	44	14	31,8	61	9	14,8
Südliche Weinstraße	1994	206	32	15,5	67	10	14,9	81	15	18,5
	1999	208	39	18,8	64	14	21,9	91	20	22,0
	2004	208	38	18,3	53	9	17,0	87	22	25,3
Südwestpfalz	1994	228	26	11,4	77	10	13,0	89	9	10,1
	1999	228	26	11,4	76	8	10,5	104	12	11,5
	2004	228	29	12,7	62	8	12,9	107	10	9,3
Trier-Saarburg	1994	228	25	11,0	88	12	13,6	98	11	11,2
	1999	232	45	19,4	81	17	21,0	109	22	20,2
	2004	236	48	20,3	64	12	18,8	112	23	20,5
Westerwaldkreis	1994	320	65	20,3	116	32	27,6	136	22	16,2
	1999	328	64	19,5	111	28	25,2	160	29	18,1
	2004	328	55	16,8	92	20	21,7	164	27	16,5
Rheinland-Pfalz	1994	4716	730	15,5	1797	344	19,1	1848	245	13,3
	1999	4766	795	16,7	1715	341	19,9	2111	346	16,4
	2004	4790	849	17,7	1450	301	20,8	2142	380	17,7

und Geschlecht 2004, 1999 und 1994
gemeinderäten

davon												Wählergruppen		
FDP			GRÜNE			REP			ödp			insg.		dar. weibl.
insg.	dar. weibl.		insg.	dar. weibl.		insg.	dar. weibl.		insg.	dar. weibl.		insg.	dar. weibl.	
Anzahl	%		Anzahl	%		Anzahl	%		Anzahl	%		Anzahl	%	
7	2	28,6	2	0	0,0							14	0	0,0
8	1	12,5	2	0	0,0							13	0	0,0
10	2	20,0	2	0	0,0							15	1	6,7
8	0	0,0	8	2	25,0							42	5	11,9
11	1	9,1	4	1	25,0							38	3	7,9
10	0	0,0	8	1	12,5							50	6	12,0
11	1	9,1	13	2	15,4							38	4	10,5
9	1	11,1	5	1	20,0							34	4	11,8
14	2	14,3	8	2	25,0							37	7	18,9
2	0	0,0	5	1	20,0							35	1	2,9
1	0	0,0	8	4	50,0							33	2	6,1
2	0	0,0	8	5	62,5							50	8	16,0
4	1	25,0	21	7	33,3							43	3	7,0
4	0	0,0	12	3	25,0							41	4	9,8
10	2	20,0	11	1	9,1							51	5	9,8
169	12	7,1	214	71	33,2				7	1	14,3	681	57	8,4
151	14	9,3	128	46	35,9	3	0	0,0	4	0	0,0	654	48	7,3
221	30	13,6	142	47	33,1				4	0	0,0	831	91	11,0

**Verteilung der Mandate nach Parteien
c) in den Gemeinde-/Stadtträten**

Landkreis	Wahl- jahr	Mandats- träger											
					SPD		CDU		FDP				
		insg.	dar. weibl.		insg.	dar. weibl.	insg.	dar. weibl.	insg.	dar. weibl.	insg.	dar. weibl.	
		Anzahl		%	Anzahl		Anzahl		Anzahl		Anzahl		%
Ahrweiler	1994	854	79	9,3	110	27	24,5	204	24	11,8	7	1	14,3
	1999	864	104	12,0	100	24	24,0	243	36	14,8	10	1	10,0
	2004	876	111	12,7	76	19	25,0	223	41	18,4	12	2	16,7
Altenkirchen (Ww)	1994	1304	128	9,8	165	21	12,7	189	24	12,7	13	2	15,4
	1999	1322	160	12,1	145	23	15,9	222	36	16,2	11	1	9,1
	2004	1356	224	16,5	127	31	24,4	228	48	21,1	17	1	5,9
Alzey-Worms	1994	942	152	16,1	310	64	20,6	130	20	15,4	22	1	4,5
	1999	974	180	18,5	303	71	23,4	150	23	15,3	16	1	6,3
	2004	1006	205	20,4	263	71	27,0	163	29	17,8	16	1	6,3
Bad Dürkheim	1994	776	140	18,0	284	64	22,5	239	40	16,7	16	0	0,0
	1999	799	141	17,6	275	58	21,1	265	52	19,6	14	2	14,3
	2004	784	146	18,6	226	54	23,9	274	55	20,1	16	1	6,3
Bad Kreuznach	1994	1342	155	11,5	327	58	17,7	229	34	14,8	17	1	5,9
	1999	1334	193	14,5	317	62	19,6	251	45	17,9	15	1	6,7
	2004	1360	236	17,4	270	56	20,7	246	46	18,7	23	2	8,7
Bernkastel-Wittlich	1994	1180	118	10,0	136	23	16,9	172	22	12,8	13	3	23,1
	1999	1202	152	12,6	130	20	15,4	181	32	17,7	11	4	36,4
	2004	1176	151	12,8	100	19	19,0	199	26	13,1	16	3	18,8
Birkenfeld	1994	938	60	6,4	114	14	12,3	85	9	10,6	5	2	40,0
	1999	944	84	8,9	96	17	17,7	95	15	15,8	5	2	40,0
	2004	944	86	9,1	73	5	6,8	89	11	12,4	6	1	16,7
Bitburg-Prüm	1994	1890	123	6,5	124	19	15,3	155	25	16,1	4	1	25,0
	1999	1756	186	10,6	97	23	23,7	169	32	18,9	4	2	50,0
	2004	1896	183	9,7	69	14	20,3	163	27	16,6	4	2	50,0
Cochem-Zell	1994	942	73	7,7	71	7	9,9	119	13	10,9			
	1999	948	89	9,4	52	8	15,4	134	19	14,2	1	0	0,0
	2004	948	102	10,8	38	10	26,3	103	19	18,4	1	1	100,0
Daun	1994	956	64	6,7	59	12	20,3	89	13	14,6	1	0	0,0
	1999	978	82	8,4	68	9	13,2	93	17	18,3			
	2004	972	87	9,0	37	5	13,5	89	15	16,9			
Donnersbergkreis	1994	852	87	10,2	195	39	20,0	78	8	10,3	6	0	0,0
	1999	870	118	13,6	171	45	26,3	94	17	18,1	7	0	0,0
	2004	870	127	14,6	139	32	23,0	87	18	20,7	6	0	0,0
Germersheim	1994	552	94	17,0	177	35	19,8	189	28	14,8	16	2	12,5
	1999	564	96	17,0	172	37	21,5	212	37	17,5	9	1	11,1
	2004	576	96	16,7	151	30	19,9	223	38	17,0	13	2	15,4
Kaiserslautern	1994	766	107	14,0	280	56	20,0	231	27	11,7	3	0	0,0
	1999	778	136	17,5	294	65	22,1	257	47	18,3	3	0	0,0
	2004	776	136	17,5	255	59	23,1	251	45	17,9	5	1	20,0
Kusel	1994	1050	97	9,2	232	38	16,4	89	8	9,0	6	1	16,7
	1999	1048	98	9,4	221	34	15,4	88	12	13,6	9	2	22,2
	2004	1030	109	10,6	164	20	12,2	94	12	12,8	7	2	28,6
Mainz-Bingen	1994	1048	202	19,3	366	81	22,1	263	59	22,4	31	5	16,1
	1999	1080	218	20,2	363	88	24,2	318	74	23,3	29	2	6,9
	2004	1088	236	21,7	302	78	25,8	328	70	21,3	33	7	21,2
Mayen-Koblenz	1994	1208	175	14,5	309	48	15,5	376	77	20,5	17	1	5,9
	1999	1228	192	15,6	290	65	22,4	435	76	17,5	11	1	9,1
	2004	1248	224	17,9	250	62	24,8	454	90	19,8	17	3	17,6
Neuwied	1994	922	143	15,5	214	52	24,3	286	44	15,4	10	2	20,0
	1999	950	141	14,8	200	47	23,5	321	51	15,9	7	1	14,3
	2004	958	171	17,8	192	55	28,6	332	52	15,7	11	2	18,2
Rhein-Hunsrück-Kreis	1994	1222	83	6,8	109	19	17,4	105	18	17,1	16	4	25,0
	1999	1238	101	8,2	99	16	16,2	122	23	18,9	8	2	25,0
	2004	1266	129	10,2	87	11	12,6	107	22	20,6	10	1	10,0
Rhein-Lahn-Kreis	1994	1402	149	10,6	325	63	19,4	166	23	13,9	9	0	0,0
	1999	1409	174	12,3	298	53	17,8	185	34	18,4	3	1	33,3
	2004	1428	206	14,4	231	45	19,5	193	39	20,2	6	3	50,0
Rhein-Pfalz-Kreis	1994	532	108	20,3	218	56	25,7	198	37	18,7	15	0	0,0
	1999	542	132	24,4	186	55	29,6	232	52	22,4	11	1	9,1
	2004	544	139	25,6	163	48	29,4	222	55	24,8	20	6	30,0
Südliche Weinstraße	1994	976	118	12,1	177	34	19,2	236	34	14,4	10	2	20,0
	1999	982	145	14,8	169	37	21,9	261	51	19,5	14	0	0,0
	2004	988	168	17,0	140	36	25,7	257	51	19,8	14	1	7,1

Verteilung der Mandate nach Parteien
c) in den Gemeinde-/Stadträten

Landkreis	Wahl-jahr	Mandats-träger														
					SPD				CDU				FDP			
		insg.	dar. weibl.		insg.	dar. weibl.			insg.	dar. weibl.			insg.	dar. weibl.		
		Anzahl		%	Anzahl		%		Anzahl		%		Anzahl		%	
Südwestpfalz	1994	1064	106	10,0	263	32	12,2		259	30	11,6		21	4	19,0	
	1999	1070	122	11,4	272	35	12,9		287	36	12,5		14	1	7,1	
	2004	1066	108	10,1	214	20	9,3		281	31	11,0		21	2	9,5	
Trier-Saarburg	1994	1302	136	10,4	346	49	14,2		394	48	12,2		4	0	0,0	
	1999	1316	160	12,2	335	53	15,8		437	64	14,6		1	0	0,0	
	2004	1320	214	16,2	263	58	22,1		421	72	17,1		2	0	0,0	
Westerwaldkreis	1994	2204	274	12,4	188	37	19,7		229	35	15,3		1	0	0,0	
	1999	2272	308	13,6	184	43	23,4		239	41	17,2		2	1	50,0	
	2004	2316	368	15,9	140	31	22,1		230	49	21,3		2	0	0,0	
Rheinland-Pfalz	1994	26224	2971	11,3	5099	948	18,6		4710	700	14,9		263	32	12,2	
	1999	26468	3512	13,3	4837	988	20,4		5291	922	17,4		215	27	12,6	
	2004	26792	3962	14,8	3970	869	21,9		5257	961	18,3		278	44	15,8	

IV. Wahlergebnisse

Vorbemerkungen

1. Ungewichtete und gewichtete Ergebnisse

Die Kommunalwahlergebnisse - Ausnahme: Listenstimme bei der Bezirkstagswahl - werden als so genannte „gewichtete Ergebnisse“ ausgewiesen. Dies hat folgenden Hintergrund:

Bei den Kommunalwahlen steht den Wählerinnen und Wählern in den einzelnen Gebietskörperschaften je nach Einwohnerzahl eine unterschiedliche Zahl an Stimmen zur Verfügung. Deshalb wurden zur Sicherung der Vergleichbarkeit für alle Wahlen gewichtete Ergebnisse errechnet.

Bei den gewichteten Stimmenzahlen handelt es sich um ein Stimmenergebnis, das die gültigen Stimmzettel im Verhältnis der errungenen Stimmenzahl auf die einzelnen Parteien und Wählergruppen aufteilt. Dadurch wird erreicht, dass die Stimmenzahlen der Parteien und Wählergruppen in den einzelnen Gebietskörperschaften verschiedener Größenklassen miteinander vergleichbar sind, und dass bei der Addition der Ergebnisse zum landesweiten Ergebnis das unterschiedliche Stimmengewicht ausgeschaltet wird.

Die gewichteten Stimmenzahlen erlauben einen Vergleich mit Ergebnissen der vorangegangenen Kommunalwahlen sowie der Europa-, Bundestags- und Landtagswahlen. Es wird ein Ergebnis ausgewiesen, als hätten alle Wählerinnen und Wähler, die gültig gewählt haben, jeweils nur eine Stimme abgegeben.

Die gewichteten Stimmen, die auf die jeweilige Partei oder Wählergruppe entfallen, werden nach folgender Formel berechnet:

Zahl der Stimmen der Partei		
_____	x	Gesamtzahl der gültigen Stimmzettel
Gesamtzahl der gültigen Stimmen		

2. Vergleichszahlen

Den Landes-, Kreis- und Stadtergebnissen der Kommunalwahlen 2004 (Tabellen 2 und 3) sind für alle Wahlen Vergleichszahlen des Jahres 1999 gegenübergestellt. Das gilt - mit Ausnahme der Bezirkstagswahl - auch für die Verbandsgemeindeergebnisse (Tabelle 4). Dagegen wurden bei den Gemeindeergebnissen (Tabelle 5) aus Platzgründen nur Vergleichszahlen der Gemeinderatswahlen aufgenommen. Bei den Vergleichszahlen sind die Ergebnisse von Nachwahlen berücksichtigt. Das gilt nicht für Tabelle 1, in der die Landesergebnisse der Kommunalwahlen ab 1948 dargestellt werden.

3. Mehrheitswahl

In Tabelle 5 wird auf den Nachweis der Mehrheitswahl in einer gesonderten Spalte verzichtet. Hierdurch tritt jedoch kein Informationsverlust ein, weil aus den nicht weiter auf Parteien oder Wählergruppen aufgegliederten Angaben der Spalte „Gültige Stimmen/Sitze“ auf die Durchführung der Gemeinderatswahlen als Mehrheitswahl zu schließen ist.

4. Sonstige Parteien

In einigen Tabellen sind kleinere Parteien unter „Sonstige Parteien“ zusammengefasst. Es sind dies, soweit nicht gesondert ausgewiesen, bei der/den

- Gemeinde-/Stadtratswahlen 2004: DSU, DVU, Tierschutz, ödp, PDS, REP
1999: ödp, REP, PDS, PP
- Verbandsgemeinderatswahlen 2004: DVU, ödp, REP
1999: ödp, REP
- Kreistagswahlen 2004: Tierschutz, ödp, PDS, REP
1999: ödp, REP, PP
- Bezirkstagswahl 2004: REP
1999: REP

5. Nachweis der verschiedenen Wahlen im Tabellenteil

In **Tabelle 1** sind die jeweiligen Landesergebnisse der Gemeinde-/Stadtratswahlen, der Verbandsgemeinderatswahlen, der Stadtratswahlen der kreisfreien Städte und Kreistagswahlen sowie der Bezirkstagswahlen seit 1948 ausgewiesen. Auf einen Nachweis der Ergebnisse der Ortsbeiratswahlen wurde dagegen verzichtet.

In **Tabelle 2** sind die Ergebnisse der Gemeinde-/Stadtratswahlen, der Verbandsgemeinderatswahlen, der Kreistagswahlen sowie die Wahl des Bezirkstags des Bezirksverbandes Pfalz zu Landesergebnissen zusammengefasst. In bestimmten Fällen wurden sowohl Zusammenfassungen verschiedener Wahlen (Stadtratswahlen der kreisfreien Städte und Kreistagswahlen) als auch Trennungen (Gemeinde-/Stadtratswahlen ohne kreisfreie Städte) vorgenommen. Dadurch werden für das Land je sieben Kommunalwahlergebnisse nachgewiesen.

Tabelle 3 enthält neben den Wahlen zu den Stadträten der kreisfreien Städte und den Kreistagen auch die nach Kreisen zusammengefassten Ergebnisse der Gemeinde-/Stadtratswahlen, der Verbandsgemeinderatswahlen sowie der Wahl zum Bezirkstag des Bezirksverbandes Pfalz.

In **Tabelle 4** sind für die Verbandsgemeinden außer den Verbandsgemeinderatswahlen auch die Kreistags- und Bezirkstagswahlen dargestellt. Auf den Nachweis der Gemeinde-/Stadtratswahlen wurde dagegen verzichtet.

In **Tabelle 5** sind für die kreisangehörigen Gemeinden alle in diesen Gemeinden erfolgten Wahlen nachgewiesen.

Tabelle 6 beinhaltet die Ergebnisse der Ortsbeiratswahlen in den Ortsbezirken.

6. Aufbau der Tabellen in alphabetischer Reihenfolge

Die Tabellen 3 bis 6 sind in folgender Reihenfolge aufgebaut:

1. Tabelle 3 – Ergebnisse in den kreisfreien Städten und Landkreisen
 - Kreisfreie Städte in alphabetischer Reihenfolge; anschließend
 - Landkreise in alphabetischer Reihenfolge
2. Tabelle 4 – Ergebnisse in den Verbandsgemeinden
 - Landkreise in alphabetischer Reihenfolge, innerhalb der Landkreise Verbandsgemeinden in alphabetischer Reihenfolge
3. Tabelle 5 – Ergebnisse in den kreisangehörigen Gemeinden
 - Landkreise in alphabetischer Reihenfolge, innerhalb der Landkreise Verbandsgemeinden in alphabetischer Reihenfolge, innerhalb der Verbandsgemeinden Ortsgemeinden in alphabetischer Reihenfolge
4. Tabelle 6 – Ergebnisse der Ortsbeiratswahlen
 - Kreisfreie Städte in alphabetischer Reihenfolge, innerhalb der kreisfreien Städte Ortsbezirke in alphabetischer Reihenfolge; anschließend
 - Landkreise in alphabetischer Reihenfolge, innerhalb der Landkreise Verbandsgemeinden in alphabetischer Reihenfolge, innerhalb der Verbandsgemeinden Städte und Gemeinden, die in Ortsbezirke eingeteilt sind, Ortsbezirke in alphabetischer Reihenfolge

Um das Auffinden von Verbandsgemeinden und Gemeinden zu erleichtern, ist den Tabellen 4 und 5 jeweils eine Kreis- und Verbandsgemeindeübersicht vorangestellt, aus der zu erkennen ist, auf welcher Seite die Gemeinden eines Kreises bzw. einer Verbandsgemeinde zu finden sind.

Als weitere Hilfe kann das im Anhang befindliche alphabetische Verbandsgemeinde- und Gemeindeverzeichnis verwendet werden, indem für jede Verbandsgemeinde und Gemeinde die Kreiszugehörigkeit vermerkt ist.

7. Abkürzungen

CDU	Christlich Demokratische Union Deutschlands
DSU	Deutsche Soziale Union
DVU	Deutsche Volksunion
FDP	Freie Demokratische Partei
FWG	Landesverband Freier Wählergruppen Rheinland-Pfalz e.V.
GRÜNE	BÜNDNIS 90/DIE GRÜNEN
ödp	Ökologisch-Demokratische Partei
PDS	Partei des Demokratischen Sozialismus
REP	DIE REPUBLIKANER
SPD	Sozialdemokratische Partei Deutschlands
Tierschutz	Mensch Umwelt Tierschutz
WG	Wählergruppe(n)
LK	Landkreis
VG	Verbandsgemeinde
ST	Stadt
B	Bezirkstagswahlen
G	Gemeinde-/Stadtratswahlen ohne kreisfreie Städte
K	Kreistagswahlen
S	Stadtratswahlen der kreisfreien Städte
S/K	Stadtratswahlen der kreisfreien Städte und Kreistagswahlen
V	Verbandsgemeinderatswahlen

Kreisfreie Städte und Landkreise in Rheinland-Pfalz



Statistisches Landesamt Rheinland-Pfalz S/60/2000

1. Landesergebnisse der

Wahl *	Wahl- berech- tigte	Wähler		Ungültige Stimmen/ Stimmzettel		Gültige Stimmen/ Stimmzettel		Von den gültigen Stimmen							
								SPD		CDU		FDP		GRÜNE	
		Anzahl		%	Anzahl	%	Anzahl	%	Anzahl	%	Anzahl	%			
		1	2	3	4	5	6	7	8	9	10	11	12	13	14
Gemeinde - / Stadtratswahlen															
2004 ²⁾	3 110 861	1 801 929	57,9	56 524	3,1	1 745 405	96,9	414 200	23,7	585 723	33,6	51 938	3,0	61 160	3,5
1999 ²⁾	3 057 533	1 929 317	63,1	52 835	2,7	1 876 482	97,3	536 166	28,6	646 781	34,5	41 287	2,2	49 405	2,6
1994 ²⁾	2 953 449	2 193 670	74,3	62 985	2,9	2 130 685	97,1	663 139	31,1	645 519	30,3	54 528	2,6	81 283	3,8
1989 ²⁾	2 868 620	2 218 438	77,3	66 584	3,0	2 151 854	97,0	740 754	34,4	624 320	29,0	73 089	3,4	72 451	3,4
1984	2 822 815	2 154 969	76,3	77 490	3,6	2 077 479	96,4	688 414	33,1	697 978	33,6	63 298	3,0	50 036	2,4
1979	2 711 819	2 127 800	78,5	62 457	2,9	2 065 343	97,1	702 217	34,0	707 019	34,2	87 421	4,2		
1974	2 629 061	2 132 897	81,1	51 602	2,4	2 081 295	97,6	598 791	28,8	752 361	36,1	100 065	4,8		
1969	2 371 432	1 833 709	77,3	65 357	3,6	1 768 352	96,4	519 385	29,4	460 566	26,0	70 937	4,0		
1964	2 350 019	1 917 309	81,6	65 078	3,4	1 852 231	96,6	546 636	29,5	473 474	25,6	76 401	4,1		
1960	2 276 850	1 818 471	79,9	71 592	3,9	1 746 879	96,1	456 549	26,1	446 283	25,5	88 285	5,1		
1956	2 166 198	1 726 085	79,7	67 895	3,9	1 658 190	96,1	437 260	26,4	366 708	22,1	67 272	4,1		
1952	2 065 102	1 640 142	79,4	74 691	4,6	1 565 451	95,4	354 126	22,6	324 686	20,7	79 691	5,1		
1948	1 824 782	1 344 678	73,7	116 967	8,7	1 227 711	91,3	308 901	25,2	322 066	26,2	64 693	5,3		
Verbandsgemeinde-															
2004 ²⁾	1 865 444	1 185 738	63,6	41 618	3,5	1 144 120	96,5	342 482	29,9	511 434	44,7	54 498	4,8	36 322	3,2
1999 ²⁾	1 813 915	1 255 555	69,2	36 893	2,9	1 218 662	97,1	431 685	35,4	539 725	44,3	43 516	3,6	37 423	3,1
1994 ²⁾	1 740 680	1 366 870	78,5	42 039	3,1	1 324 831	96,9	497 830	37,6	520 097	39,3	49 984	3,8	61 645	4,7
1989 ²⁾	1 667 733	1 357 320	81,4	43 832	3,2	1 313 488	96,8	534 670	40,7	506 063	38,5	63 428	4,8	37 386	2,8
1984	1 634 870	1 314 682	80,4	56 986	4,3	1 257 696	95,7	476 119	37,9	574 269	45,7	57 882	4,6	14 546	1,2
1979	1 551 142	1 276 514	82,3	37 954	3,0	1 238 560	97,0	469 361	37,9	572 948	46,3	77 700	6,3		
1974	1 504 319	1 266 049	84,2	36 771	2,9	1 229 278	97,1	383 337	31,2	613 376	49,9	94 711	7,7		
1969/72	1 465 103	1 110 654	75,8	32 362	2,9	1 078 292	97,1	377 523	35,0	483 587	44,8	48 165	4,5		
Stadtratswahlen der kreisfreien															
2004 ²⁾	3 121 528	1 805 670	57,8	73 029	4,0	1 732 641	96,0	501 104	28,9	781 897	45,1	102 134	5,9	122 260	7,1
1999 ²⁾	3 071 058	1 932 234	62,9	64 209	3,3	1 868 025	96,7	673 586	36,1	860 852	46,1	76 780	4,1	93 795	5,0
1994 ²⁾	2 962 730	2 195 778	74,1	77 649	3,5	2 118 129	96,5	813 971	38,4	836 170	39,5	90 465	4,3	170 228	8,0
1989 ²⁾	2 877 143	2 221 791	77,2	77 148	3,5	2 144 643	96,5	905 962	42,2	810 347	37,8	124 280	5,8	156 394	7,3
1984	2 827 414	2 158 511	76,3	87 924	4,1	2 070 587	95,9	830 495	40,1	940 534	45,4	104 016	5,0	111 827	5,4
1979	2 716 672	2 130 538	78,4	52 090	2,4	2 078 448	97,6	876 870	42,2	987 338	47,5	142 829	6,9		
1974	2 633 981	2 134 977	81,1	46 539	2,2	2 088 438	97,8	741 052	35,5	1 077 283	51,6	182 639	8,7		
1969/72	2 441 284	1 860 247	76,2	59 165	3,2	1 801 082	96,8	741 863	41,2	790 260	43,9	143 976	8,0		
1964	2 362 936	1 922 583	81,4	61 955	3,2	1 860 628	96,8	798 074	42,9	813 223	43,7	188 982	10,2		
1960	2 288 068	1 823 243	79,7	73 341	4,0	1 749 902	96,0	659 745	37,7	793 478	45,3	218 520	12,5		
1956	2 175 170	1 731 643	79,6	73 488	4,2	1 658 155	95,8	655 753	39,5	681 895	41,1	204 232	12,3		
1952	2 072 836	1 643 550	79,3	94 403	5,7	1 549 147	94,3	517 625	33,4	603 187	38,9	249 362	16,1		
1948	1 828 973	1 347 110	73,7	133 928	9,9	1 213 182	90,1	413 270	34,1	540 810	44,6	127 322	10,5		
Bezirks-															
2004	1 061 570	625 477	58,9	23 926	3,8	601 551	96,2	176 401	29,3	257 252	42,8	36 139	6,0	43 320	7,2
1999	1 053 896	668 232	63,4	17 676	2,6	650 556	97,4	249 457	38,3	288 926	44,4	23 954	3,7	30 940	4,8
1994	1 049 226	777 422	74,1	19 204	2,5	758 218	97,5	309 775	40,9	277 469	36,6	28 451	3,8	63 085	8,3
1989	1 022 856	784 669	76,7	20 302	2,6	764 367	97,4	338 700	44,3	265 441	34,7	44 020	5,8	55 276	7,2
1984	1 007 658	768 967	76,3	20 186	2,6	748 781	97,4	322 647	43,1	318 086	42,5	33 698	4,5	50 199	6,7
1979	973 885	762 390	78,3	22 347	2,9	740 043	97,1	347 069	46,9	340 429	46,0	52 545	7,1		
1974	944 941	767 060	81,2	18 607	2,4	748 453	97,6	303 727	40,6	362 593	48,4	63 931	8,5		
1969	859 150	669 932	78,0	24 293	3,6	645 639	96,4	292 971	45,4	239 449	37,1	47 403	7,3		
1964	859 725	694 597	80,8	24 206	3,5	670 391	96,5	324 027	48,3	253 019	37,7	68 225	10,2		
1960	832 524	661 053	79,4	27 855	4,2	633 198	95,8	278 124	43,9	241 429	38,1	71 041	11,2		
1956	785 309	624 057	79,5	30 588	4,9	593 469	95,1	273 418	46,1	215 290	36,3	76 652	12,9		
1952	734 868	593 172	80,7	38 246	6,4	554 926	93,6	234 549	42,3	187 198	33,7	103 943	18,7		

1) Ergebnisse zum jeweiligen Zeitpunkt der Wahl. - 2) Gewichtete Ergebnisse.

Kommunalwahlen 1948 - 2004

entfielen auf						Sitze insges.	Sitzverteilung							Wahl *
Sonstige Parteien		Wählergruppen		Mehrheitswahl			SPD	CDU	FDP	GRÜNE	Sonstige Parteien	Wähler- gruppen	Mehrheits- wahl	
Anzahl	%	Anzahl	%	Anzahl	%									
16	17	18	19	20	21	22	23	24	25	26	27	28	29	
einschließlich kreisfreie Städte														
20 388	1,2	354 749	20,3	257 247	14,7	27 384	4 141	5 504	312	225	38	5 894	11 270	2004 ²⁾
15 483	0,8	342 420	18,2	244 940	13,1	27 170	5 052	5 566	234	190	23	5 873	10 232	1999 ²⁾
20 163	0,9	403 123	18,9	262 930	12,3	26 812	5 334	4 931	281	254	34	5 996	9 982	1994 ²⁾
17 419	0,8	368 109	17,1	255 713	11,9	23 806	5 125	4 494	363	181	20	5 281	8 342	1989 ²⁾
2 863	0,1	321 114	15,5	253 776	12,2	23 929	4 854	5 215	255	102	2	4 989	8 512	1984
6 609	0,3	324 172	15,7	237 905	11,5	23 901	4 789	5 214	372		5	5 317	8 204	1979
15 632	0,8	364 564	17,5	249 882	12,0	24 487	3 909	5 113	427		6	6 332	8 700	1974
18 486	1,0	457 828	25,9	241 150	13,6	26 261	3 265	3 276	283		18	9 111	10 308	1969
2 858	0,2	478 287	25,8	274 575	14,8	28 854	3 479	3 705	292		10	10 189	11 179	1964
6 797	0,4	452 984	25,9	295 981	16,9	28 525	3 018	3 617	324		14	9 863	11 689	1960
8 550	0,5	529 329	31,9	249 071	15,0	28 424	2 867	3 083	235		15	11 739	10 485	1956
44 729	2,9	525 504	33,6	236 715	15,1	28 294	2 794	3 296	295		122	12 147	9 640	1952
69 964	5,7	204 564	16,7	257 523	21,0	27 299	3 396	4 255	441		386	5 495	13 326	1948
ratswahlen														
1 128	0,1	198 256	17,3			4 790	1 450	2 142	221	142	4	831		2004 ²⁾
1 667	0,1	164 646	13,5			4 766	1 715	2 112	151	128	7	653		1999 ²⁾
1 989	0,2	193 286	14,6			4 716	1 797	1 848	164	206	7	694		1994 ²⁾
865	0,1	171 014	13,0			4 449	1 818	1 712	198	125	3	593		1989 ²⁾
696	0,1	134 184	10,7			4 469	1 735	2 104	136	35		459		1984
417	0,0	118 134	9,5			4 473	1 744	2 129	213			387		1979
1 016	0,1	136 838	11,1			4 548	1 443	2 322	295			488		1974
843	0,1	168 174	15,6			3 833	1 341	1 778	128			586		1969/72
Städte und Kreistagswahlen														
27 832	1,6	197 414	11,4			1 652	475	737	99	119	28	194		2004 ²⁾
21 908	1,2	141 104	7,6			1 652	605	766	59	87	14	121		1999 ²⁾
32 516	1,5	174 779	8,3			1 636	641	648	59	133	25	130		1994 ²⁾
20 757	1,0	126 874	5,9			1 580	674	591	89	112	17	97		1989 ²⁾
2 349	0,1	81 366	3,9			1 580	669	740	45	73		53		1984
6 006	0,3	65 405	3,1			1 576	689	762	82			43		1979
25 223	1,2	62 241	3,0			1 584	582	836	125			41		1974
45 682	2,5	79 301	4,4			1 469	629	660	90		26	64		1969/72
15 649	0,8	44 700	2,4			1 681	732	745	147		7	50		1964
24 388	1,4	53 771	3,1			1 649	629	756	191		17	56		1960
23 184	1,4	93 091	5,6			1 627	655	681	187		11	93		1956
58 143	3,8	120 830	7,8			1 609	547	644	253		30	135		1952
90 470	7,5	41 310	3,4			1 504	513	700	147		89	55		1948
tagswahlen														
34 746	5,8	53 693	8,9			29	8	12	2	2	2	3		2004
27 786	4,3	29 493	4,5			29	13	16						1999
38 903	5,1	40 535	5,3			29	12	11		2	2	2		1994
60 930	8,0					29	13	10	2	2	2			1989
		24 151	3,2			29	14	13		2				1984
						29	14	13	2					1979
18 202	2,4					29	12	15	2					1974
54 674	8,5	11 142	1,7			29	14	11	2		2			1969
25 120	3,7					29	15	11	3					1964
42 604	6,7					29	13	11	3		2			1960
21 090	3,6	7 019	1,2			29	14	11	4					1956
29 236	5,3					29	12	10	6		1			1952

2. Landesergebnisse der Kommunalwahlen 2004 und 1999

Wahl- berech- tigte	Wähler	Von den gültigen Stimmen entfielen auf															Sitzverteilung														
		Gültige Stimmzettel					SPD					CDU		FDP		GRÜNE		REP		Sonstige Parteien		Wähler- gruppen		Mehrheits- wahl							
		Anzahl	%	2	3	4	5	6	7	8	9	10	11	Anzahl	%	Anzahl	%	Anzahl	%	Anzahl	%	Anzahl	%		Anzahl	%					
1		2	3	4	5	6	7	8	9	10	11	12	13	14	15	16	17	18	19	20	21	22	23	24	25	26	27	28	29	30	
Gemeinde-/Stadtratswahlen einschließlich kreisfreier Städte																															
Stadtratswahlen der kreisfreien Städte																															
3 110 861	1 801 929	57,9	1 745 405	96,9	414 200	23,7	585 723	33,6	51 938	3,0	61 160	3,5	14 951	0,9	5 437	0,3	354 749	20,3	257 247	14,7	27 384	4 141	5 504	312	225	27	11	5 894	11 270		
3 057 533	1 929 317	63,1	1 876 482	97,3	536 166	28,6	646 781	34,5	41 287	2,2	49 405	2,6	10 560	0,6	4 923	0,3	342 420	18,2	244 940	13,1	27 170	5 052	5 566	234	190	14	9	5 873	10 232		
Stadtratswahlen der kreisfreien Städte																															
754 877	364 717	48,3	354 776	97,3	103 895	29,3	146 588	41,3	19 857	5,6	33 950	9,6	12 867	3,6	4 625	1,3	32 994	9,3			592	171	248	33	52	18	4	66			
759 504	396 839	52,2	386 723	97,5	139 002	35,9	172 731	44,7	13 937	3,6	25 240	6,5	9 159	2,4	4 101	1,1	22 553	5,8			592	219	275	16	38	7	1	36			
Gemeinde-/Stadtratswahlen ohne kreisfreie Städte																															
2 355 984	1 437 212	61,0	1 390 629	96,8	310 305	22,3	439 135	31,6	32 081	2,3	27 210	2,0	2 084	0,1	812	0,1	321 755	23,1	257 247	18,5	26 792	3 970	5 256	279	173	9	7	5 828	11 270		
2 298 029	1 532 478	66,7	1 489 759	97,2	397 164	26,7	474 050	31,8	27 350	1,8	24 165	1,6	1 401	0,1	822	0,1	319 867	21,5	244 940	16,4	26 578	4 833	5 291	218	152	7	8	5 837	10 232		
Verbandsgemeinderatswahlen																															
1 865 444	1 185 738	63,6	1 144 120	96,5	342 482	29,9	511 434	44,7	54 498	4,8	36 322	3,2			1 128	0,1	198 256	17,3			4 790	1 450	2 142	221	142		4	831			
1 813 915	1 255 555	69,2	1 218 662	97,1	431 685	35,4	539 725	44,3	43 516	3,6	37 423	3,1	658	0,1	1 009	0,1	164 646	13,5			4 766	1 715	2 112	151	128	3	4	653			
Stadtratswahlen der kreisfreien Städte und Kreistagswahlen																															
3 121 528	1 805 670	57,8	1 732 641	96,0	501 104	28,9	781 897	45,1	102 134	5,9	122 260	7,1	22 036	1,3	5 796	0,3	197 414	11,4			1 652	475	737	99	119	24	4	194			
3 071 058	1 932 234	62,9	1 868 025	96,7	673 586	36,1	860 852	46,1	76 780	4,1	93 795	5,0	16 324	0,9	5 584	0,3	141 104	7,6			1 652	605	766	59	87	13	1	121			
Kreistagswahlen																															
2 366 651	1 440 953	60,9	1 377 865	95,6	397 209	28,8	635 309	46,1	82 277	6,0	88 310	6,4	9 169	0,7	1 171	0,1	164 420	11,9			1 060	304	489	66	67	6	0	128			
2 311 554	1 535 395	66,4	1 481 302	96,5	534 584	36,1	688 121	46,5	62 843	4,2	68 555	4,6	7 165	0,5	1 483	0,1	118 551	8,0			1 060	386	491	43	49	6	0	85			
Bezirkstagswahl																															
1 061 570	625 477	58,9	601 551	96,2	176 401	29,3	257 252	42,8	36 139	6,0	43 320	7,2	34 746	5,8			53 693	8,9			29	8	12	2	2	2		3			
1 053 896	668 232	63,4	650 556	97,4	249 457	38,3	288 926	44,4	23 954	3,7	30 940	4,8	23 236	3,6	4 550	0,7	29 493	4,5			29	13	16	0	0	0	0	0	0		

Hinweis: Die jeweils 1. Zeile enthält die Ergebnisse der Kommunalwahlen 2004, die jeweils 2. Zeile die Ergebnisse der Kommunalwahlen 1999

3. Ergebnisse der Kommunalwahlen 2004 und 1999

Wahl*	Wahl- berech- tigte	Wähler		Gültige Stimmen		Von den gültigen Stimmen									
						SPD		CDU		FDP		GRÜNE		REP	
						Anzahl	%	Anzahl	%	Anzahl	%	Anzahl	%	Anzahl	%
	1	2	3	4	5	6	7	8	9	10	11	12	13	14	15
Kreisfreie Stadt															
S 04	35813	18340	51,2	17739	96,7	4548	25,6	9012	50,8	763	4,3	1084	6,1	828	4,7
S 99	35913	20265	56,4	19663	97,0	7180	36,5	9213	46,9	528	2,7	899	4,6	503	2,6
B 04	34113	17998	52,8	17512	97,3	4375	25,0	9686	55,3	658	3,8	1002	5,7	936	5,3
B 99	34144	19826	58,1	19439	98,0	7383	38,0	9459	48,7	537	2,8	805	4,1	617	3,2
Kreisfreie Stadt															
S 04	75073	33377	44,5	32441	97,2	12038	37,1	12000	37,0	2073	6,4	2686	8,3		
S 99	78519	34333	43,7	33314	97,0	12108	36,3	15614	46,9	1379	4,1	1575	4,7	916	2,7
B 04	72033	33009	45,8	32150	97,4	11102	34,5	12377	38,5	2203	6,9	2861	8,9	1193	3,7
B 99	73485	34034	46,3	33297	97,8	12751	38,3	15686	47,1	1117	3,4	1812	5,4	1056	3,2
Kreisfreie Stadt															
S 04	82707	39974	48,3	39514	98,8	12179	30,8	17807	45,1	2348	5,9	3422	8,7		
S 99	84005	44680	53,2	43842	98,1	15142	34,5	21916	50,0	1506	3,4	2843	6,5		
Kreisfreie Stadt															
S 04	32470	17119	52,7	16612	97,0	5031	30,3	6519	39,2	1014	6,1	1714	10,3		
S 99	31322	17372	55,5	16924	97,4	6208	36,7	7202	42,6			1382	8,2		
B 04	31602	16924	53,6	16363	96,7	5094	31,1	6558	40,1	1052	6,4	1988	12,1	521	3,2
B 99	30281	17180	56,7	16813	97,9	6599	39,2	7391	44,0	799	4,8	1293	7,7	356	2,1
Kreisfreie Stadt															
S 04	112207	51412	45,8	49785	96,8	16217	32,6	21379	42,9	2049	4,1	3008	6,0	4363	8,8
S 99	113123	57723	51,0	56380	97,7	23233	41,2	24183	42,9	1367	2,4	2398	4,3	2969	5,3
B 04	103166	50337	48,8	49012	97,4	16611	33,9	19651	40,1	2195	4,5	3328	6,8	4750	9,7
B 99	105170	55887	53,1	54881	98,2	23377	42,6	22946	41,8	1389	2,5	2335	4,3	2962	5,4
Kreisfreie Stadt															
S 04	134969	70995	52,6	69350	97,7	19957	28,8	26375	38,0	5182	7,5	9906	14,3	5075	7,3
S 99	134933	74164	55,0	72201	97,4	24850	34,4	30230	41,9	3994	5,5	6649	9,2	2729	3,8
Kreisfreie Stadt															
S 04	42221	23281	55,1	22555	96,9	5033	22,3	10631	47,1	1235	5,5	2102	9,3		
S 99	41684	25373	60,9	24729	97,5	7783	31,5	12358	50,0	788	3,2	1400	5,7	153	0,6
B 04	41489	23215	56,0	22511	97,0	5280	23,5	10767	47,8	1274	5,7	2284	10,1	699	3,1
B 99	41015	25265	61,6	24693	97,7	7717	31,3	12744	51,6	892	3,6	1446	5,9	594	2,4
Kreisfreie Stadt															
S 04	35228	17205	48,8	16626	96,6	3951	23,8	7643	46,0	408	2,5	709	4,3	1692	10,2
S 99	37701	18309	48,6	17844	97,5	6289	35,2	8524	47,8	545	3,1	709	4,0	518	2,9
B 04	34805	17127	49,2	16458	96,1	3927	23,9	8131	49,4	613	3,7	795	4,8	2056	12,5
B 99	36918	18202	49,3	17742	97,5	6398	36,1	9198	51,8	428	2,4	671	3,8	590	3,3
Kreisfreie Stadt															
S 04	37740	18753	49,7	18192	97,0	4190	23,0	7108	39,1	838	4,6	1733	9,5	909	5,0
S 99	36623	19948	54,5	19315	96,8	5853	30,3	8269	42,8	754	3,9	1253	6,5	901	4,7
B 04	36322	18497	50,9	18042	97,5	4903	27,2	7618	42,2	1064	5,9	2277	12,6	1205	6,7
B 99	35560	19732	55,5	19257	97,6	6652	34,5	8846	45,9	696	3,6	1473	7,6	990	5,1
Kreisfreie Stadt															
S 04	77957	34485	44,2	33601	97,4	7372	21,9	13634	40,6	1568	4,7	5819	17,3		
S 99	77509	38201	49,3	37269	97,6	10438	28,0	16825	45,1	887	2,4	3916	10,5	470	1,3
Kreisfreie Stadt															
S 04	60309	27130	45,0	26148	96,4	9440	36,1	10427	39,9	1510	5,8	1767	6,8		
S 99	59938	30019	50,1	29241	97,4	12734	43,5	12363	42,3	1322	4,5	1673	5,7		
Kreisfreie Stadt															
S 04	28183	12646	44,9	12213	96,6	3939	32,3	4053	33,2	869	7,1				
S 99	28234	16452	58,3	16001	97,3	7184	44,9	6034	37,7	867	5,4	543	3,4		
B 04	27800	12539	45,1	12051	96,1	3920	32,5	4472	37,1	990	8,2	824	6,8	473	3,9
B 99	27902	16382	58,7	16022	97,8	7404	46,2	6438	40,2	639	4,0	619	3,9	340	2,1

in den kreisfreien Städten und Landkreisen

entfielen auf						Sitze insges.	Sitzverteilung									Wahl*
Sonstige Parteien		Wähler- gruppen		Mehrheits- wahl			SPD	CDU	FDP	GRÜNE	REP	Sonstige Parteien	Wähler- gruppen	Mehrheits- wahl		
Anzahl	%	Anzahl	%	Anzahl	%		Anzahl									
16	17	18	19	20	21	22	23	24	25	26	27	28	29	30		
Frankenthal (Pfalz)																
		1504	8,5			44	11	23	2	2	2		4		S 04	
92	0,5	1248	6,3			44	17	22		2			3		S 99	
		855	4,9												B 04	
155	0,8	483	2,5												B 99	
Kaiserslautern																
		3644	11,2			52	19	19	4	4			6		S 04	
205	0,6	1517	4,6			52	20	27	2	3					S 99	
		2414	7,5												B 04	
397	1,2	478	1,4												B 99	
Koblenz																
		3758	9,5			56	17	25	4	5			5		S 04	
		2435	5,6			56	20	29	2	3			2		S 99	
Landau in der Pfalz																
		2334	14,1			44	13	17	3	5			6		S 04	
		2132	12,6			44	16	19		4			5		S 99	
		1150	7,0												B 04	
115	0,7	260	1,5												B 99	
Ludwigshafen am Rhein																
		2769	5,6			60	20	26	2	4	5		3		S 04	
		2230	4,0			60	25	26		3	3		3		S 99	
		2477	5,1												B 04	
300	0,5	1572	2,9												B 99	
Mainz																
2855	4,1					60	17	23	5	9	4	2			S 04	
2734	3,8	1015	1,4			60	22	26	4	6	2				S 99	
Neustadt an der Weinstraße																
		3554	15,8			44	10	21	2	4			7		S 04	
		2247	9,1			44	14	23	1	2			4		S 99	
		2207	9,8												B 04	
114	0,5	1186	4,8												B 99	
Pirmasens																
427	2,6	1796	10,8			44	11	21		2	5		5		S 04	
		1259	7,1			44	16	22	1	2			3		S 99	
		936	5,7												B 04	
89	0,5	368	2,1												B 99	
Speyer																
776	4,3	2638	14,5			44	10	17	2	4	2	2	7		S 04	
680	3,5	1605	8,3			44	13	19	2	3	2	1	4		S 99	
		975	5,4												B 04	
132	0,7	468	2,4												B 99	
Trier																
		5208	15,5			52	11	21	3	9			8		S 04	
		4733	12,7			52	15	24		6			7		S 99	
Worms																
567	2,2	2437	9,3			52	19	21	3	4			5		S 04	
		1149	3,9			52	23	22	2	3			2		S 99	
Zweibrücken																
		3352	27,4			40	13	14	3				10		S 04	
390	2,4	983	6,1			40	18	16	2	1			3		S 99	
		1372	11,4												B 04	
91	0,6	491	3,1												B 99	

3. Ergebnisse der Kommunalwahlen 2004 und 1999

Wahl*	Wahl- berech- tigte	Wähler		Gültige Stimmen		Von den gültigen Stimmen									
						SPD		CDU		FDP		GRÜNE		REP	
						Anzahl	%	Anzahl	%	Anzahl	%	Anzahl	%	Anzahl	%
		1	2	3	4	5	6	7	8	9	10	11	12	13	14
Landkreis															
G 04	100439	56530	56,3	54929	97,2	8991	16,4	22292	40,6	1935	3,5	2480	4,5		
G 99	97198	61526	63,3	59845	97,3	12411	20,7	25468	42,6	1822	3,0	2151	3,6		
V 04	45465	27447	60,4	26621	97,0	5693	21,4	15350	57,7	1363	5,1	457	1,7		
V 99	43742	29547	67,5	28711	97,2	7011	24,4	16704	58,2	973	3,4	358	1,2		
K 04	101619	56862	56,0	54987	96,7	11015	20,0	30315	55,1	3550	6,5	4046	7,4		
K 99	98697	61610	62,4	59607	96,7	15310	25,7	33667	56,5	2598	4,4	2977	5,0		
Landkreis															
G 04	104083	58298	56,0	56420	96,8	9849	17,5	18036	32,0	1572	2,8	929	1,6		
G 99	102260	64208	62,8	62530	97,4	13227	21,2	19207	30,7	1163	1,9	739	1,2		
V 04	98556	55989	56,8	54193	96,8	16188	29,9	26934	49,7	3579	6,6	2118	3,9		
V 99	96962	61520	63,4	59863	97,3	21276	35,5	28424	47,5	2867	4,8	2231	3,7		
K 04	104985	58537	55,8	56251	96,1	16444	29,2	28873	51,3	3301	5,9	3287	5,8		
K 99	102806	64328	62,6	62255	96,8	22339	35,9	30975	49,8	2679	4,3	2543	4,1		
Landkreis															
G 04	95830	59558	62,1	57837	97,1	18290	31,6	12553	21,7	1174	2,0	955	1,7		
G 99	90592	61840	68,3	60395	97,7	22185	36,7	12102	20,0	1170	1,9	1081	1,8		
V 04	75648	49545	65,5	47841	96,6	17171	35,9	15692	32,8	3162	6,6	1901	4,0		
V 99	71228	50651	71,1	49227	97,2	20418	41,5	15064	30,6	2808	5,7	2643	5,4		
K 04	96235	59669	62,0	56936	95,4	20572	36,1	20106	35,3	3700	6,5	4405	7,7		
K 99	90967	61985	68,1	59672	96,3	25963	43,5	20545	34,4	3166	5,3	3548	5,9		
Landkreis															
G 04	105784	66557	62,9	64817	97,4	19492	30,1	24631	38,0	1788	2,8	1941	3,0	444	0,7
G 99	103260	68570	66,4	67030	97,8	24542	36,6	24834	37,0	1707	2,5	1940	2,9		
V 04	64954	43497	67,0	42232	97,1	12408	29,4	16256	38,5	1779	4,2	1871	4,4		
V 99	63182	44311	70,1	43164	97,4	15223	35,3	16676	38,6	1579	3,7	1853	4,3		
K 04	106109	66565	62,7	64240	96,5	18726	29,2	26782	41,7	3619	5,6	4602	7,2	2732	4,3
K 99	103560	68662	66,3	66463	96,8	25035	37,7	28020	42,2	3017	4,5	3435	5,2		
B 04	104143	65974	63,3	63929	96,9	18599	29,1	26599	41,6	4501	7,0	4655	7,3	3236	5,1
B 99	102104	68174	66,8	66621	97,7	25252	37,9	28411	42,6	2868	4,3	3412	5,1	1651	2,5
Landkreis															
G 04	122008	72629	59,5	70282	96,8	18368	26,1	18580	26,4	2742	3,9	2192	3,1		
G 99	120143	77110	64,2	75006	97,3	23065	30,8	21796	29,1	2054	2,7	1931	2,6		
V 04	83100	55886	67,3	54035	96,7	19787	36,6	19935	36,9	3536	6,5	2148	4,0		
V 99	81489	58167	71,4	56713	97,5	23668	41,7	21411	37,8	2729	4,8	2345	4,1		
K 04	122958	72772	59,2	69662	95,7	23585	33,9	27840	40,0	5133	7,4	5690	8,2		
K 99	123948	77115	62,2	74585	96,7	30567	41,0	31191	41,8	3509	4,7	4304	5,8		
Landkreis															
G 04	90559	56329	62,2	54411	96,6	6792	12,5	14371	26,4	1893	3,5	1349	2,5		
G 99	89035	60478	67,9	58398	96,6	9365	16,0	15231	26,1	1335	2,3	969	1,7		
V 04	68588	45865	66,9	43794	95,5	9748	22,3	21793	49,8	3849	8,8	1233	2,8		
V 99	67911	48275	71,1	46371	96,1	12979	28,0	23293	50,2	2154	4,6	1097	2,4		
K 04	90863	57275	63,0	54037	94,3	11750	21,7	28299	52,4	4341	8,0	3450	6,4		
K 99	89372	60590	67,8	57605	95,1	16594	28,8	30450	52,9	3005	5,2	2815	4,9		
Landkreis															
G 04	70915	37291	52,6	35574	95,4	6591	18,5	8275	23,3	1131	3,2	402	1,1	329	0,9
G 99	70894	42275	59,6	40877	96,7	9823	24,0	10163	24,9	900	2,2				
V 04	44594	26487	59,4	25374	95,8	9755	38,4	10056	39,6	2266	8,9				
V 99	43872	29019	66,1	28122	96,9	12347	43,9	11005	39,1	1783	6,3				
K 04	70321	37670	53,6	35836	95,1	13372	37,3	14984	41,8	3329	9,3				
K 99	71067	42397	59,7	40956	96,6	18010	44,0	16812	41,0	2513	6,1				
Landkreis															
G 04	75616	50675	67,0	48709	96,1	3895	8,0	8849	18,2	511	1,0	278	0,6		
G 99	74403	53495	71,9	51740	96,7	6389	12,3	9392	18,2	557	1,1	220	0,4		
V 04	65614	45010	68,6	43137	95,8	9603	22,3	22804	52,9	1542	3,6	713	1,7		
V 99	64876	48051	74,1	46261	96,3	12545	27,1	22862	49,4	985	2,1	487	1,1		
K 04	75914	50713	66,8	48067	94,8	10368	21,6	25283	52,6	3106	6,5	2513	5,2		
K 99	74713	53600	71,7	51079	95,3	14636	28,7	27575	54,0	2154	4,2	1995	3,9		

in den kreisfreien Städten und Landkreisen

entfielen auf						Sitze insges.	Sitzverteilung									Wahl*
Sonstige Parteien		Wähler- gruppen		Mehrheits- wahl			SPD	CDU	FDP	GRÜNE	REP	Sonstige Parteien	Wähler- gruppen	Mehrheits- wahl		
Anzahl	%	Anzahl	%	Anzahl	%		Anzahl									
16	17	18	19	20	21	22	23	24	25	26	27	28	29	30		
Ahrweiler																
102	0,2	10100	18,4	9029	16,4	876	76	223	12	11		3	147	404	G 04	
164	0,3	10032	16,8	7797	13	864	100	243	10	9		2	164	336	G 99	
547	2,1	3211	12,1			116	24	70	4	3		2	13		V 04	
553	1,9	3112	10,8			116	28	67	4	2		2	13		V 99	
		6061	11,0			46	9	25	3	4			5		K 04	
808	1,4	4247	7,1			46	12	26	2	3			3		K 99	
Altenkirchen																
		10941	19,4	15093	26,8	1356	127	228	17	7			275	702	G 04	
		13067	20,9	15127	24,2	1326	152	215	11	5			303	640	G 99	
		5374	9,9			248	72	124	17	8			27		V 04	
		5065	8,5			248	89	116	12	7			24		V 99	
		4346	7,7			46	13	24	3	3			3		K 04	
		3719	6,0			46	16	24	2	2			2		K 99	
Alzey-Worms																
		20678	35,8	4187	7,2	1006	263	163	16	7			391	166	G 04	
		20642	34,2	3215	5,3	974	303	150	16	11			368	126	G 99	
		9915	20,7			184	66	59	12	6			41		V 04	
		8294	16,8			180	76	53	9	9			33		V 99	
		8153	14,3			46	17	16	3	4			6		K 04	
		6450	10,8			42	18	14	2	3			5		K 99	
Bad Dürkheim																
		15181	23,4	1340	2,1	784	226	274	16	13	2		209	44	G 04	
		12821	19,1	1186	1,8	780	270	274	14	12			174	36	G 99	
		9918	23,5			176	51	67	7	7			44		V 04	
		7833	18,1			172	62	66	6	7			31		V 99	
		7779	12,1			46	13	19	3	3	2		6		K 04	
675	1,0	6281	9,5			46	18	20	2	2			4		K 99	
		6339	9,9												B 04	
648	1,0	4379	6,6												B 99	
Bad Kreuznach																
		17323	24,6	11077	15,8	1360	270	246	23	15			328	478	G 04	
		15723	21,0	10437	13,9	1334	308	260	15	13			312	426	G 99	
		8629	16,0			224	82	82	15	10			35		V 04	
		6560	11,6			224	95	84	9	9			27		V 99	
		7414	10,6			50	17	20	4	4			5		K 04	
		5014	6,7			50	21	21	2	3			3		K 99	
Bernkastel-Wittlich																
		22709	41,7	7297	13,4	1176	100	198	17	8			495	358	G 04	
		23289	39,9	8209	14,1	1180	127	180	11	7			483	372	G 99	
		7171	16,4			190	45	92	17	5			31		V 04	
		6848	14,8			190	53	96	10	4			27		V 99	
		6197	11,5			42	9	22	3	3			5		K 04	
		4741	8,2			42	12	22	2	2			4		K 99	
Birkenfeld																
		3574	10,0	15272	42,9	944	73	89	6	2	1		51	722	G 04	
		5113	12,5	14878	36,4	944	96	95	5				86	662	G 99	
		3297	13,0			120	46	46	11				17		V 04	
		2987	10,6			120	53	46	8				13		V 99	
		4151	11,6			42	16	18	4				4		K 04	
		3621	8,8			42	18	17	3				4		K 99	
Bitburg-Prüm																
		14392	29,5	20784	42,7	1896	69	163	4	2			368	1290	G 04	
		14947	28,9	20235	39,1	1904	126	169	8	1			388	1212	G 99	
		8475	19,6			188	42	101	6	2			37		V 04	
		9382	20,3			196	53	95	4	2			42		V 99	
		6797	14,1			42	9	22	3	2			6		K 04	
		4719	9,2			42	12	22	2	2			4		K 99	

3. Ergebnisse der Kommunalwahlen 2004 und 1999

Wahl*	Wahl- berech- tigte	Wähler		Gültige Stimmen		Von den gültigen Stimmen										
						SPD		CDU		FDP		GRÜNE		REP		
		Anzahl		%	Anzahl	%	Anzahl	%	Anzahl	%	Anzahl	%	Anzahl	%		
		1	2	3	4	5	6	7	8	9	10	11	12	13	14	15
Landkreis																
G 04	52605	34904	66,4	33491	96,0	2434	7,3	6518	19,5	115	0,3	135	0,4			
G 99	51574	38327	74,3	36744	95,9	3891	10,6	8525	23,2	91	0,2	115	0,3			
V 04	48360	32658	67,5	31233	95,6	6286	20,1	17587	56,3	1296	4,1	497	1,6			
V 99	47404	35664	75,2	34347	96,3	8789	25,6	20493	59,7	999	2,9	818	2,4			
K 04	52863	34984	66,2	33406	95,5	6960	20,8	18528	55,5	1669	5,0	1282	3,8			
K 99	51755	38477	74,3	36875	95,8	10143	27,5	23485	63,7	1606	4,4	1641	4,5			
Landkreis																
G 04	50219	32335	64,4	31080	96,1	2702	8,7	6101	19,6			415	1,3			
G 99	49741	35969	72,3	34741	96,6	4575	13,2	7532	21,7	94	0,3	307	0,9			
V 04	50348	32429	64,4	31160	96,1	5919	19,0	16673	53,5	948	3,0	1362	4,4			
V 99	49780	36274	72,9	34893	96,2	9909	28,4	18235	52,3	504	1,4	1452	4,2			
K 04	50257	32452	64,6	30975	95,4	6309	20,4	17072	55,1	1432	4,6	1463	4,7			
K 99	51208	36195	70,7	34598	95,6	10154	29,3	18683	54,0	924	2,7	1587	4,6			
Donnersberg																
G 04	60174	37602	62,5	36204	96,3	9076	25,1	6567	18,1	715	2,0	565	1,6			
G 99	58216	40142	69,0	38817	96,7	11212	28,9	6787	17,5	750	1,9	411	1,1			
V 04	60203	37786	62,8	36396	96,3	12854	35,3	11035	30,3	1991	5,5	2076	5,7			
V 99	58400	40259	68,9	39055	97,0	16251	41,6	11216	28,7	1930	4,9	1393	3,6			
K 04	60170	37760	62,8	36120	95,7	12515	34,6	11417	31,6	2555	7,1	2510	6,9			
K 99	58154	40324	69,3	38863	96,4	16559	42,6	11990	30,9	2302	5,9	1941	5,0			
B 04	59698	37564	62,9	35995	95,8	12790	35,5	11910	33,1	2695	7,5	2327	6,5	1842	5,1	
B 99	58013	40064	69,1	38893	97,1	17406	44,8	13227	34,0	2117	5,4	1967	5,1	1218	3,1	
Landkreis																
G 04	92121	55959	60,7	54327	97,1	13783	25,4	22835	42,0	1955	3,6	2205	4,1	471	0,9	
G 99	87940	59329	67,5	57730	97,3	16894	29,3	23982	41,5	1372	2,4	2392	4,1	654	1,1	
V 04	66035	42979	65,1	41601	96,8	10917	26,2	16851	40,5	1813	4,4	2033	4,9			
V 99	63249	44521	70,4	43283	97,2	13811	31,9	18470	42,7	1376	3,2	2307	5,3			
K 04	92437	55992	60,6	53913	96,3	13628	25,3	23961	44,4	3013	5,6	3849	7,1	3095	5,7	
K 99	88276	59443	67,3	57592	96,9	18623	32,3	26522	46,1	2069	3,6	3383	5,9	2769	4,8	
B 04	90241	55530	61,5	53472	96,3	13958	26,1	25010	46,8	3046	5,7	3869	7,2	3544	6,6	
B 99	88318	58940	66,7	57472	97,5	19129	33,3	27934	48,6	1941	3,4	2996	5,2	2935	5,1	
Landkreis																
G 04	83933	54465	64,9	52869	97,1	18112	34,3	20753	39,3	518	1,0	219	0,4			
G 99	82908	58092	70,1	56633	97,5	21403	37,8	22917	40,5	316	0,6	617	1,1			
V 04	84071	54207	64,5	52509	96,9	18608	35,4	22327	42,5	794	1,5					
V 99	83073	58054	69,9	56546	97,4	21617	38,2	24388	43,1	474	0,8	818	1,4			
K 04	84534	54329	64,3	51806	95,4	16619	32,1	22220	42,9	2018	3,9	2590	5,0			
K 99	82494	58074	70,4	55961	96,4	21877	39,1	24865	44,4	1313	2,3	1883	3,4			
B 04	83179	54299	65,3	51930	95,6	15917	30,7	21923	42,2	2558	4,9	2726	5,2	2528	4,9	
B 99	83220	57917	69,6	56245	97,1	22633	40,2	24427	43,4	1356	2,4	1891	3,4	1856	3,3	
Landkreis																
G 04	61791	38174	61,8	36525	95,7	9158	25,1	6528	17,9	589	1,6	110	0,3			
G 99	62172	41536	66,8	39822	95,9	12224	30,7	6693	16,8	767	1,9	124	0,3	181	0,5	
V 04	61867	38299	61,9	36641	95,7	15395	42,0	11616	31,7	1460	4,0	597	1,6			
V 99	62278	41657	66,9	40171	96,4	20734	51,6	11696	29,1	1314	3,3	945	2,4	658	1,6	
K 04	62112	38340	61,7	36114	94,2	14701	40,7	12075	33,4	1740	4,8	1815	5,0			
K 99	62398	41662	66,8	39995	96,0	20378	51,0	11368	28,4	1421	3,6	1560	3,9	1886	4,7	
B 04	61629	38268	62,1	36011	94,1	14094	39,1	11648	32,3	1904	5,3	1975	5,5	2412	6,7	
B 99	61941	41583	67,1	40099	96,4	20671	51,5	12050	30,1	1399	3,5	1526	3,8	2202	5,5	
Landkreis																
G 04	152775	93637	61,3	91463	97,7	27444	30,0	33832	37,0	3459	3,8	2502	2,7			
G 99	146382	96086	65,6	94104	97,9	32830	34,9	34823	37,0	3159	3,4	2179	2,3			
V 04	108751	71885	66,1	69889	97,2	23188	33,2	26884	38,5	3863	5,5	3315	4,7			
V 99	102601	71695	69,9	70014	97,7	26649	38,1	27598	39,4	3175	4,5	2513	3,6			
K 04	153933	93830	61,0	90217	96,1	27882	30,9	38117	42,3	5644	6,3	8295	9,2			
K 99	146933	96275	65,5	93311	96,9	34219	36,7	40875	43,8	4528	4,9	6305	6,8			

in den kreisfreien Städten und Landkreisen

entfielen auf						Sitze insges.	Sitzverteilung									Wahl*
Sonstige Parteien		Wähler- gruppen		Mehrheits- wahl			SPD	CDU	FDP	GRÜNE	REP	Sonstige Parteien	Wähler- gruppen	Mehrheits- wahl		
Anzahl	%	Anzahl	%	Anzahl	%		Anzahl									
16	17	18	19	20	21	22	23	24	25	26	27	28	29	30		
Cochem-Zell																
		9904	29,6	14385	43	948	38	103	1	1			227	578	G 04	
		10255	27,9	13867	37,7	948	52	134	1	1			242	518	G 99	
		5567	17,8			140	28	81	5	1			25		V 04	
		3248	9,5			140	38	85	3	2			12		V 99	
		4967	14,9			38	8	21	2	1			6		K 04	
						38	10	24	2	2					K 99	
Daun																
		6979	22,5	14883	47,9	972	37	89		2			148	696	G 04	
		7825	22,5	14408	41,5	974	53	99		1			161	660	G 99	
		6258	20,1			136	24	73	3	7			29		V 04	
		4793	13,7			136	37	72		6			21		V 99	
		4699	15,2			38	7	21	2	2			6		K 04	
		3250	9,4			38	11	21		2			4		K 99	
kreis																
		9785	27,0	9496	26,2	870	139	87	6	6			196	436	G 04	
		9354	24,1	10303	26,5	864	164	92	5	5			170	428	G 99	
		8440	23,2			166	59	50	10	9			38		V 04	
		8265	21,2			166	70	48	7	6			35		V 99	
		7123	19,7			38	13	12	3	3			7		K 04	
		6071	15,6			38	16	12	2	2			6		K 99	
		4431	12,3												B 04	
255	0,7	2703	6,9												B 99	
Germersheim																
374	0,7	11619	21,4	1085	2	576	151	223	13	17	3	2	133	34	G 04	
409	0,7	11102	19,2	925	1,6	564	171	212	9	17	3	3	119	30	G 99	
581	1,4	9406	22,6			184	49	76	7	10		2	40		V 04	
456	1,1	6863	15,9			176	56	76	4	9		2	29		V 99	
		6367	11,8			42	11	19	2	3	2		5		K 04	
		4226	7,3			42	14	19	2	2	2		3		K 99	
		4045	7,6												B 04	
408	0,7	2129	3,7												B 99	
Kaiserslautern																
		11030	20,9	2237	4,2	776	255	251	5	2			175	88	G 04	
		10381	18,3	999	1,8	772	294	257	3	4			174	40	G 99	
		10780	20,5			246	89	103	4				50		V 04	
		9249	16,4			246	96	106	1	2			41		V 99	
		8359	16,1			42	13	18	2	2			7		K 04	
		6023	10,8			42	17	19		1			5		K 99	
		6278	12,1												B 04	
398	0,7	3684	6,5												B 99	
Kusel																
		5358	14,7	14782	40,5	1030	164	94	7	1			124	640	G 04	
		5365	13,5	14468	36,3	1048	220	93	9	1	2		125	598	G 99	
		7573	20,7			188	81	59	7	3			38		V 04	
		4824	12,0			188	100	55	5	4	3		21		V 99	
		5783	16,0			38	15	13	2	2			6		K 04	
		3382	8,5			42	22	12	1	2	2		3		K 99	
		3978	11,0												B 04	
223	0,6	2028	5,1												B 99	
Mainz-Bingen																
		21319	23,3	2907	3,2	1088	302	328	33	13			310	102	G 04	
		19112	20,3	2001	2,1	1080	363	318	30	13			290	66	G 99	
		12639	18,1			244	80	95	13	13			43		V 04	
		10079	14,4			244	93	98	12	8			33		V 99	
1171	1,3	9108	10,1			50	16	21	3	5			5		K 04	
		7384	7,9			50	18	22	3	3			4		K 99	

3. Ergebnisse der Kommunalwahlen 2004 und 1999

Wahl*	Wahl- berech- tigte	Wähler		Gültige Stimmen		Von den gültigen Stimmen									
						SPD		CDU		FDP		GRÜNE		REP	
						Anzahl	%	Anzahl	%	Anzahl	%	Anzahl	%	Anzahl	%
	1	2	3	4	5	6	7	8	9	10	11	12	13	14	15
Landkreis															
G 04	165233	95397	57,7	92913	97,4	24869	26,8	41929	45,1	2488	2,7	903	1,0	238	0,3
G 99	160362	103033	64,3	100814	97,8	31681	31,4	44741	44,4	1836	1,8	866	0,9		
V 04	114910	70004	60,9	68023	97,2	19879	29,2	37411	55,0	2338	3,4	768	1,1		
V 99	110503	73941	66,9	72191	97,6	24824	34,4	38858	53,8	1794	2,5	1914	2,7		
K 04	166087	95458	57,5	92005	96,4	25816	28,1	48424	52,6	4468	4,9	5041	5,5		
K 99	160878	103172	64,1	100436	97,3	35700	35,5	52970	52,7	3254	3,2	4038	4,0		
Landkreis															
G 04	140200	76165	54,3	74087	97,3	20587	27,8	32611	44,0	1704	2,3	1906	2,6		
G 99	137071	83687	61,1	81773	97,7	25175	30,8	34827	42,6	1423	1,7	1800	2,2		
V 04	89987	53518	59,5	52279	97,7	16947	32,4	25731	49,2	2076	4,0	1650	3,2		
V 99	86580	57087	65,9	55999	98,1	19739	35,2	27792	49,6	1564	2,8	1826	3,3		
K 04	140692	76247	54,2	73618	96,6	22737	30,9	36554	49,7	3670	5,0	4611	6,3		
K 99	137660	83713	60,8	81677	97,6	30557	37,4	39661	48,6	2930	3,6	3496	4,3		
Rhein-Hunsrück-															
G 04	81963	53619	65,4	51551	96,1	8109	15,7	11597	22,5	908	1,8	664	1,3		
G 99	79772	54794	68,7	53134	97,0	9437	17,8	12966	24,4	872	1,6	653	1,2		
V 04	69467	46049	66,3	44382	96,4	13273	29,9	20813	46,9	3672	8,3	1641	3,7		
V 99	67489	47189	69,9	45941	97,4	16213	35,3	21859	47,6	2993	6,5	1337	2,9		
K 04	82117	53591	65,3	51297	95,7	15335	29,9	25271	49,3	4815	9,4	2914	5,7		
K 99	80131	55004	68,6	53303	96,9	18768	35,2	25994	48,8	3810	7,1	2364	4,4		
Rhein-Lahn-															
G 04	100351	59707	59,5	57768	96,8	13254	22,9	13258	23,0	881	1,5	554	1,0		
G 99	99171	63901	64,4	62180	97,3	17561	28,2	14231	22,9	719	1,2	250	0,4		
V 04	85744	52628	61,4	50695	96,3	18364	36,2	19356	38,2	1622	3,2	1431	2,8		
V 99	84532	55822	66,0	54253	97,2	22949	42,3	19544	36,0	1516	2,8	1194	2,2		
K 04	100846	59806	59,3	57332	95,9	20293	35,4	23794	41,5	2906	5,1	3345	5,8		
K 99	99561	64042	64,3	62025	96,9	26582	42,9	24510	39,5	2185	3,5	2385	3,8		
Rhein-Pfalz-															
G 04	115374	70551	61,1	68703	97,4	19344	28,2	28298	41,2	2694	3,9	3280	4,8	602	0,9
G 99	112153	73724	65,7	72213	98,0	24841	34,4	30887	42,8	2259	3,1	2683	3,7	566	0,8
V 04	42608	28307	66,4	27517	97,2	9006	32,7	12822	46,6	2248	8,2	438	1,6		
V 99	41077	28983	70,6	28384	97,9	10323	36,4	13000	45,8	1875	6,6	534	1,9		
K 04	115714	70631	61,0	68113	96,4	18294	26,9	28951	42,5	4064	6,0	5498	8,1	3342	4,9
K 99	112530	73780	65,6	71984	97,6	25347	35,2	32460	45,1	3229	4,5	3805	5,3	2510	3,5
B 04	113403	70062	61,8	67928	97,0	18398	27,1	29732	43,8	4288	6,3	5354	7,9	3836	5,6
B 99	110546	73281	66,3	71860	98,1	25783	35,9	33010	45,9	3153	4,4	3558	5,0	2667	3,7
Landkreis															
G 04	86377	57864	67,0	55613	96,1	10822	19,5	18381	33,1	1317	2,4	835	1,5		
G 99	83335	60303	72,4	58246	96,6	13407	23,0	19901	34,2	1478	2,5	739	1,3		
V 04	86509	58009	67,1	55781	96,2	14242	25,5	23097	41,4	2789	5,0	2320	4,2		
V 99	83489	60393	72,3	58410	96,7	18067	30,9	24896	42,6	2919	5,0	1738	3,0		
K 04	86658	58002	66,9	55118	95,0	14487	26,3	24401	44,3	3524	6,4	4207	7,6		
K 99	83633	60456	72,3	58082	96,1	18927	32,6	26449	45,5	2857	4,9	2928	5,0		
B 04	85482	57618	67,4	55068	95,6	14783	26,8	24739	44,9	3542	6,4	4257	7,7	2342	4,3
B 99	82838	60121	72,6	58100	96,6	19930	34,3	27654	47,6	2484	4,3	2979	5,1	1392	2,4
Landkreis															
G 04	82777	56720	68,5	54403	95,9	12219	22,5	19321	35,5	1333	2,5	763	1,4		
G 99	83177	61729	74,2	59702	96,7	15807	26,5	20941	35,1	993	1,7	738	1,2		
V 04	82894	54818	66,1	52303	95,4	14214	27,2	24719	47,3	3169	6,1	1607	3,1		
V 99	83319	61799	74,2	59440	96,2	19464	32,7	27136	45,7	2406	4,0	1389	2,3		
K 04	82994	56772	68,4	53144	93,6	13603	25,6	25708	48,4	3631	6,8	3044	5,7		
K 99	83420	61765	74,0	58632	94,9	19778	33,7	28074	47,9	2802	4,8	2671	4,6		
B 04	82465	56516	68,5	53119	94,0	12650	23,8	26431	49,8	3556	6,7	2798	5,3	3173	6,0
B 99	82441	61644	74,8	59122	95,9	20372	34,5	29505	49,9	2139	3,6	2157	3,6	1810	3,1

in den kreisfreien Städten und Landkreisen

entfielen auf						Sitze insges.	Sitzverteilung									Wahl*
Sonstige Parteien		Wähler- gruppen		Mehrheits- wahl			SPD	CDU	FDP	GRÜNE	REP	Sonstige Parteien	Wähler- gruppen	Mehrheits- wahl		
Anzahl	%	Anzahl	%	Anzahl	%		Anzahl									
16	17	18	19	20	21	22	23	24	25	26	27	28	29	30		
Mayen-Koblenz																
36	0,0	16836	18,1	5614	6	1248	250	454	17	3			280	244	G 04	
		15324	15,2	6366	6,3	1228	290	435	11	3			247	242	G 99	
		7627	11,2			256	78	141	7	4			26		V 04	
		4801	6,7			256	91	139	3	6			17		V 99	
		8256	9,0			50	14	26	2	3			5		K 04	
		4474	4,5			50	18	26	2	2			2		K 99	
Neuwied																
		10220	13,8	7059	9,5	958	192	332	11	8			151	264	G 04	
		10428	12,8	8120	9,9	950	200	321	7	7			129	286	G 99	
		5875	11,2			240	80	118	8	6			28		V 04	
		5078	9,1			236	84	118	7	7			20		V 99	
		6046	8,2			50	15	25	3	3			4		K 04	
		5033	6,2			50	19	24	2	2			3		K 99	
Kreis																
		9879	19,2	20394	39,6	1266	87	107	10	3			181	878	G 04	
		9649	18,2	19557	36,8	1242	99	122	8	3			188	822	G 99	
		4983	11,2			184	55	87	15	6			21		V 04	
		3539	7,7			176	63	84	11	4			14		V 99	
		2962	5,8			42	13	21	4	2			2		K 04	
		2367	4,4			42	15	20	3	2			2		K 99	
Kreis																
32	0,1	12579	21,8	17210	29,8	1428	231	193	6	4			244	750	G 04	
		13541	21,8	15878	25,5	1414	298	185	4				243	684	G 99	
		9922	19,6			228	84	87	7	5			45		V 04	
		9050	16,7			228	98	83	3	3			41		V 99	
		6994	12,2			46	16	19	2	3			6		K 04	
		6363	10,3			46	20	18	1	2			5		K 99	
Kreis																
250	0,4	14235	20,7			544	163	222	20	19	3	2	115		G 04	
249	0,3	10728	14,9			542	186	232	11	16	2	3	92		G 99	
		3003	10,9			132	44	61	10	2			15		V 04	
		2652	9,3			132	48	61	8	2			13		V 99	
		7964	11,7			46	12	20	3	4	2		5		K 04	
		4633	6,4			46	16	21	2	2	2		3		K 99	
		6320	9,3												B 04	
394	0,5	3295	4,6												B 99	
Südliche Weinstraße																
18	0,0	14328	25,8	9912	17,8	988	140	257	14	7			232	338	G 04	
		13179	22,6	9542	16,4	982	169	261	14	6			204	328	G 99	
		13333	23,9			208	53	87	10	8			50		V 04	
		10790	18,5			208	64	91	11	4			38		V 99	
		8499	15,4			42	11	19	3	3			6		K 04	
		6921	11,9			42	14	20	2	2			4		K 99	
		5405	9,8												B 04	
413	0,7	3248	5,6												B 99	
Südwestpfalz																
		11629	21,4	9138	16,8	1066	214	281	21	9			209	332	G 04	
		12859	21,5	8364	14	1064	262	279	14	7			226	276	G 99	
		8594	16,4			228	62	107	14	8			37		V 04	
		9045	15,2			228	76	104	9	5			34		V 99	
		7158	13,5			42	11	20	3	2			6		K 04	
		5307	9,1			42	14	20	2	2			4		K 99	
		4511	8,5												B 04	
418	0,7	2721	4,6												B 99	

3. Ergebnisse der Kommunalwahlen 2004 und 1999

Wahl*	Wahl- berech- tigte	Wähler		Gültige Stimmen		Von den gültigen Stimmen									
						SPD		CDU		FDP		GRÜNE		REP	
	Anzahl		%	Anzahl	%	Anzahl	%	Anzahl	%	Anzahl	%	Anzahl	%		
	1	2	3	4	5	6	7	8	9	10	11	12	13	14	15
															Landkreis
G 04	109762	70265	64,0	68007	96,8	15798	23,2	25186	37,0	336	0,5	891	1,3		
G 99	106324	74639	70,2	72513	97,2	21138	29,2	27499	37,9	249	0,3	599	0,8		
V 04	110394	70185	63,6	67549	96,2	18394	27,2	31381	46,5	559	0,8	2643	3,9		
V 99	106598	74731	70,1	72192	96,6	24485	33,9	33918	47,0	745	1,0	2400	3,3		
K 04	110212	70281	63,8	66463	94,6	17230	25,9	31801	47,8	2635	4,0	4991	7,5		
K 99	106791	74805	70,0	71507	95,6	25164	35,2	34717	48,6	1648	2,3	3066	4,3		
															Westerwald
G 04	155095	91981	59,3	88646	96,4	10326	11,6	17833	20,1	323	0,4	737	0,8		
G 99	149946	97685	65,1	94772	97,0	13701	14,5	18985	20,0	336	0,4	661	0,7		
V 04	156777	92251	58,8	88935	96,4	24643	27,7	44311	49,8	2784	3,1	3503	3,9		
V 99	150281	97945	65,2	95111	97,1	32394	34,1	45187	47,5	2054	2,2	3831	4,0		
K 04	156021	92415	59,2	88208	95,4	24968	28,3	44533	50,5	4414	5,0	4862	5,5		
K 99	150602	97921	65,0	94239	96,2	33354	35,4	46263	49,1	3324	3,5	3885	4,1		

in den kreisfreien Städten und Landkreisen

entfielen auf						Sitze insges.	Sitzverteilung									Wahl
Sonstige Parteien		Wähler- gruppen		Mehrheits- wahl			SPD	CDU	FDP	GRÜNE	REP	Sonstige Parteien	Wähler- gruppen	Mehrheits- wahl		
Anzahl	%	Anzahl	%	Anzahl	%		Anzahl									
16	17	18	19	20	21	22	23	24	25	26	27	28	29	30		
Trier-Saarburg																
		18934	27,8	6862	10,1	1320	263	421	2	5			353	276	G 04	
		19795	27,3	3233	4,5	1316	335	437	1	5			394	144	G 99	
		14572	21,6			236	64	112	2	8			50		V 04	
		10644	14,7			232	81	109	1	8			33		V 99	
		9806	14,8			46	12	22	2	3			7		K 04	
		6912	9,7			46	17	23		2			4		K 99	
kreis																
		22223	25,1	37204	42	2316	140	230	2	8			486	1450	G 04	
		25264	26,7	35825	37,8	2284	184	239	2	5			554	1300	G 99	
		13694	15,4			328	92	164	10	11			51		V 04	
		11645	12,2			328	111	160	4	12			41		V 99	
		9431	10,7			50	14	26	2	3			5		K 04	
		7413	7,9			50	18	24	2	2			4		K 99	

4. Ergebnisse der Kommunalwahlen in den Verbandsgemeinden

	Seite		Seite
LK Ahrweiler	72	LK Bitburg-Prüm	77
Adenau, VG	72	Arzfeld, VG	77
Altenahr, VG	72	Bitburg-Land, VG	77
Bad Breisig, VG	72	Irrel, VG	77
Brohlthal, VG	72	Kyllburg, VG	77
		Neuerburg, VG	77
		Prüm, VG	77
		Speicher, VG	78
LK Altenkirchen (Westerwald)	72	LK Cochem-Zell	78
Altenkirchen (Westerwald), VG	72	Cochem-Land, VG	78
Betzdorf, VG	72	Kaisersesch, VG	78
Daaden, VG	72	Treis-Karden, VG	78
Flammersfeld, VG	72	Ulmen, VG	78
Gebhardshain, VG	73	Zell (Mosel), VG	78
Hamm (Sieg), VG	73		
Kirchen (Sieg), VG	73		
Wissen, VG	73		
LK Alzey-Worms	73	LK Daun	78
Alzey-Land, VG	73	Daun, VG	78
Eich, VG	73	Gerolstein, VG	78
Monsheim, VG	73	Hillesheim, VG	79
Westhofen, VG	73	Kelberg, VG	79
Wöllstein, VG	73	Obere Kyll, VG	79
Wörrstadt, VG	74		
LK Bad Dürkheim	74	LK Donnersbergkreis	79
Deidesheim, VG	74	Alsenz-Obermoschel, VG	79
Freinsheim, VG	74	Eisenberg (Pfalz), VG	79
Grünstadt-Land, VG	74	Göllheim, VG	79
Hettenleidelheim, VG	74	Kirchheimbolanden, VG	79
Lambrecht (Pfalz), VG	74	Rockenhausen, VG	80
Wachenheim an der Weinstraße, VG	74	Winnweiler, VG	80
LK Bad Kreuznach	75	LK Germersheim	80
Bad Kreuznach, VG	75	Bellheim, VG	80
Bad Münster am Stein-Ebernburg, VG	75	Hagenbach, VG	80
Bad Sobernheim, VG	75	Jockgrim, VG	80
Kirn-Land, VG	75	Kandel, VG	80
Langenlonsheim, VG	75	Lingenfeld, VG	80
Meisenheim, VG	75	Rülzheim, VG	81
Rüdesheim, VG	75		
Stromberg, VG	75		
LK Bernkastel-Wittlich	76	LK Kaiserslautern	81
Bernkastel-Kues, VG	76	Bruchmühlbach-Miesau, VG	81
Kröv-Bausendorf, VG	76	Enkenbach-Alsenborn, VG	81
Manderscheid, VG	76	Hochspeyer, VG	81
Neumagen-Dhron, VG	76	Kaiserslautern-Süd, VG	81
Thalfang am Erbeskopf, VG	76	Landstuhl, VG	81
Traben-Trarbach, VG	76	Otterbach, VG	81
Wittlich-Land, VG	76	Otterberg, VG	82
		Ramstein-Miesenbach, VG	82
		Weilerbach, VG	82
LK Birkenfeld	76	LK Kusel	82
Baumholder, VG	76	Altenglan, VG	82
Birkenfeld, VG	77	Glan-Münchweiler, VG	82
Herrstein, VG	77	Kusel, VG	82
Rhaunen, VG	77	Lauterecken, VG	82
		Schönenberg-Kübelberg, VG	83
		Waldmohr, VG	83
		Wolfstein, VG	83

	Seite		Seite
LK Mainz-Bingen	83	Offenbach an der Queich, VG	89
Bodenheim, VG	83		
Gau-Algesheim, VG	83	LK Südwestpfalz	89
Guntersblum, VG	83	Dahner Felsenland, VG	89
Heidesheim am Rhein, VG	83	Hauenstein, VG	89
Nieder-Olm, VG	83	Pirmasens-Land, VG	89
Nierstein-Oppenheim, VG	84	Rodalben, VG	90
Rhein-Nahe, VG	84	Thaleischweiler-Fröschen, VG	90
Sprendlingen-Gensingen, VG	84	Waldfishbach-Burgalben, VG	90
		Wallhalben, VG	90
LK Mayen-Koblenz	84	Zweibrücken-Land, VG	90
Maifeld, VG	84		
Mendig, VG	84	LK Trier-Saarburg	90
Pellenz, VG	84	Hermeskeil, VG	90
Rhens, VG	84	Kell am See, VG	90
Untermosel, VG	84	Konz, VG	91
Vallendar, VG	84	Ruwer, VG	91
Vordereifel, VG	85	Saarburg, VG	91
Weißenthurm, VG	85	Schweich an der Röm. Weinstraße, VG	91
		Trier-Land, VG	91
LK Neuwied	85		
Asbach, VG	85	LK Westerwaldkreis	91
Bad Hönningen, VG	85	Bad Marienberg (Ww.), VG	91
Dierdorf, VG	85	Hachenburg, VG	91
Linz am Rhein, VG	85	Höhr-Grenzhausen, VG	91
Pudersbach, VG	85	Montabaur, VG	91
Rengsdorf, VG	85	Ransbach-Baumbach, VG	92
Unkel, VG	85	Rennerod, VG	92
Waldbreitbach, VG	86	Selters (Westerwald), VG	92
		Wallmerod, VG	92
LK Rhein-Hunsrück-Kreis	86	Westerburg, VG	92
Emmelshausen, VG	86	Wirges, VG	92
Kastellaun, VG	86		
Kirchberg (Hunsrück), VG	86		
Rheinböllen, VG	86		
Sankt Goar-Oberwesel, VG	86		
Simmern/Hunsrück, VG	86		
LK Rhein-Lahn-Kreis	86		
Bad Ems, VG	86		
Braubach, VG	87		
Diez, VG	87		
Hahnstätten, VG	87		
Katzenelnbogen, VG	87		
Loreley, VG	87		
Nassau, VG	87		
Nastätten, VG	87		
LK Rhein-Pfalz-Kreis	87		
Dannstadt-Schauernheim, VG	87		
Dudenhofen, VG	88		
Heßheim, VG	88		
Maxdorf, VG	88		
Waldsee, VG	88		
LK Südliche Weinstraße	88		
Annweiler am Trifels, VG	88		
Bad Bergzabern, VG	88		
Edenkoben, VG	88		
Herxheim, VG	89		
Landau-Land, VG	89		
Maikammer, VG	89		

4. Ergebnisse der Kommunalwahlen in den Verbandsgemeinden

Schl. Nr.	VG	Wahl	Wahl- berech- tigte	Wähler	Wahl- beteili- gung	Gültige Stimm- zettel	Von den gültigen Stimmen/Sitzen entfielen auf											
						Sitze	SPD		CDU		FDP		GRÜNE		Sonstige Parteien		Wähler- gruppen	
			Anzahl	%	Anzahl	%	An- zahl	%	An- zahl	%	An- zahl	%	An- zahl	%	An- zahl	%		
131	Landkreis Ahrweiler																	
01	VG Adenau	V 04	11 744	7 002	59,6	6 737	960	14,2	4 672	69,3	558	8,3			547	8,1		
		V 99	11 249	7 633	67,9	7 365	1 319	17,9	5 054	68,6	439	6,0			553	7,5		
		V 04				Sitze	28	4		20		2			2			
		V 99				Sitze	28	5		19		2			2			
		K 04	11 382	7 015	61,6	6 665	907	13,6	4 583	68,8	542	8,1	346	5,2			287	4,3
		K 99	11 252	7 652	68,0	7 249	1 250	17,2	4 992	68,9	326	4,5	167	2,3	421	5,8	93	1,3
02	VG Altenahr	V 04	9 124	5 617	61,6	5 435	983	18,1	3 831	70,5	164	3,0	457	8,4				
		V 99	8 907	6 294	70,7	6 076	1 246	20,5	3 994	65,7	87	1,4	358	5,9			391	6,4
		V 04				Sitze	28	5		20		3						
		V 99				Sitze	28	6		18		2				2		
		K 04	9 143	5 627	61,5	5 409	846	15,6	3 594	66,4	263	4,9	385	7,1			321	5,9
		K 99	8 921	6 299	70,6	6 048	1 292	21,4	3 957	65,4	193	3,2	315	5,2	57	0,9	234	3,9
03	VG Bad Breisig	V 04	10 086	5 853	58,0	5 727	1 757	30,7	2 592	45,3	387	6,8					991	17,3
		V 99	9 671	6 013	62,2	5 896	1 702	28,9	2 838	48,1	318	5,4					1 038	17,6
		V 04				Sitze	28	8		13		2				5		
		V 99				Sitze	28	8		13		2				5		
		K 04	10 850	5 867	54,1	5 696	1 461	25,6	2 766	48,6	444	7,8	283	5,0			742	13,0
		K 99	10 906	6 021	55,2	5 853	1 653	28,2	2 961	50,6	346	5,9	187	3,2	28	0,5	678	11,6
04	VG Brohlthal	V 04	14 511	8 975	61,8	8 722	1 993	22,9	4 255	48,8	254	2,9					2 220	25,5
		V 99	13 915	9 607	69,0	9 374	2 744	29,3	4 818	51,4	129	1,4					1 683	18,0
		V 04				Sitze	32	7		17						8		
		V 99				Sitze	32	9		17						6		
		K 04	14 563	8 971	61,6	8 638	1 799	20,8	4 466	51,7	433	5,0	403	4,7			1 537	17,8
		K 99	13 942	9 608	68,9	9 289	2 562	27,6	5 083	54,7	234	2,5	275	3,0	60	0,6	1 075	11,6
132	Landkreis Altenkirchen																	
01	VG Altenkirchen (Westerwald)	V 04	17 876	10 812	60,5	10 469	3 945	37,7	4 128	39,4	646	6,2	807	7,7			943	9,0
		V 99	17 221	11 358	66,0	11 049	5 001	45,3	3 919	35,5	646	5,8	644	5,8			839	7,6
		V 04				Sitze	36	14		14		2		3			3	
		V 99				Sitze	36	16		13		2		2			3	
		K 04	17 953	10 746	59,9	10 334	4 089	39,6	4 013	38,8	663	6,4	837	8,1			732	7,1
		K 99	17 240	11 316	65,6	10 942	5 031	46,0	4 010	36,6	620	5,7	631	5,8			650	5,9
02	VG Betzdorf	V 04	12 036	6 447	53,6	6 267	1 640	26,2	3 247	51,8	352	5,6	309	4,9			719	11,5
		V 99	12 155	7 288	60,0	7 119	2 219	31,2	3 854	54,1	219	3,1	265	3,7			562	7,9
		V 04				Sitze	32	8		17		2		1			4	
		V 99				Sitze	32	10		17		1		1			3	
		K 04	12 086	6 462	53,5	6 258	1 616	25,8	3 411	54,5	328	5,2	352	5,6			551	8,8
		K 99	12 199	7 294	59,8	7 096	2 163	30,5	4 016	56,6	204	2,9	279	3,9			434	6,1
03	VG Daaden	V 04	9 225	4 699	50,9	4 557	1 512	33,2	1 477	32,4	700	15,4					868	19,0
		V 99	9 202	5 270	57,3	5 084	2 245	44,2	1 530	30,1	700	13,8	106	2,1			503	9,9
		V 04				Sitze	28	9		9		4				6		
		V 99				Sitze	28	13		8		4				3		
		K 04	9 244	4 695	50,8	4 458	1 564	35,1	1 629	36,5	475	10,7	189	4,2			601	13,5
		K 99	9 225	5 257	57,0	5 033	2 334	46,4	1 658	32,9	512	10,2	128	2,5			401	8,0
04	VG Flammersfeld	V 04	9 243	5 624	60,8	5 438	1 476	27,1	3 248	59,7	339	6,2	375	6,9				
		V 99	8 720	6 036	69,2	5 851	1 827	31,2	3 301	56,4	368	6,3	355	6,1				
		V 04				Sitze	28	7		17		2		2				
		V 99				Sitze	28	9		15		2		2				
		K 04	9 259	5 623	60,7	5 375	1 371	25,5	3 127	58,2	330	6,1	374	7,0			173	3,2
		K 99	8 733	6 023	69,0	5 753	1 772	30,8	3 180	55,3	320	5,6	368	6,4			113	2,0

4. Ergebnisse der Kommunalwahlen in den Verbandsgemeinden

Schl. Nr.	VG	Wahl	Wahlberechtigte	Wähler	Wahlbeteiligung	Gültige Stimmzettel	Von den gültigen Stimmen/Sitzen entfielen auf											
							SPD		CDU		FDP		GRÜNE		Sonstige Parteien		Wählergruppen	
			Anzahl	%		Anzahl	%		Anzahl	%	Anzahl	%	Anzahl	%	Anzahl	%	Anzahl	%
05	VG Gebhardshain	V 04	8 662	5 614	64,8	5 427	887	16,3	3 302	60,8	202	3,7					1 036	19,1
		V 99	8 478	6 208	73,2	6 031	1 269	21,0	3 671	60,9	74	1,2					1 017	16,9
		V 04			Sitze	28	5		17		1						5	
		V 99			Sitze	28	6		17								5	
		K 04	8 686	5 615	64,6	5 372	837	15,6	3 366	62,7	263	4,9	200	3,7			706	13,1
		K 99	8 492	6 235	73,4	6 016	1 334	22,2	3 838	63,8	136	2,3	146	2,4			562	9,3
06	VG Hamm (Sieg)	V 04	9 517	5 111	53,7	4 900	1 944	39,7	1 743	35,6	462	9,4					751	15,3
		V 99	9 250	5 517	59,6	5 346	2 513	47,0	1 733	32,4	305	5,7	141	2,6			654	12,2
		V 04			Sitze	28	11		10		3						4	
		V 99			Sitze	28	13		9		2						4	
		K 04	9 551	5 098	53,4	4 838	1 843	38,1	1 859	38,4	415	8,6	246	5,1			475	9,8
		K 99	9 293	5 529	59,5	5 338	2 523	47,3	1 988	37,2	291	5,5	183	3,4			353	6,6
07	VG Kirchen (Sieg)	V 04	19 795	11 078	56,0	10 708	3 320	31,0	6 111	57,1	650	6,1	627	5,9				
		V 99	19 837	12 290	62,0	11 996	4 203	35,0	6 451	53,8	369	3,1	482	4,0			491	4,1
		V 04			Sitze	36	11		21		2		2				2	
		V 99			Sitze	36	13		19		1		1				2	
		K 04	19 830	11 070	55,8	10 683	3 135	29,3	6 170	57,8	493	4,6	608	5,7			277	2,6
		K 99	19 860	12 298	61,9	11 951	4 204	35,2	6 597	55,2	343	2,9	457	3,8			350	2,9
08	VG Wissen	V 04	12 202	6 604	54,1	6 427	1 464	22,8	3 678	57,2	228	3,5					1 057	16,4
		V 99	12 099	7 553	62,4	7 387	1 999	27,1	3 965	53,7	186	2,5	238	3,2			999	13,5
		V 04			Sitze	32	7		19		1						5	
		V 99			Sitze	32	9		18				1				4	
		K 04	12 771	6 609	51,8	6 417	1 338	20,9	3 816	59,5	253	3,9	276	4,3			734	11,4
		K 99	12 131	7 566	62,4	7 388	2 028	27,4	4 198	56,8	184	2,5	222	3,0			756	10,2
331	Landkreis Alzey-Worms																	
01	VG Alzey-Land	V 04	18 332	12 633	68,9	12 132	4 783	39,4	3 781	31,2	619	5,1					2 949	24,3
		V 99	17 373	12 735	73,3	12 328	5 366	43,5	3 779	30,7	414	3,4	599	4,9			2 170	17,6
		V 04			Sitze	36	14		11		2						9	
		V 99			Sitze	36	16		11		1		2				6	
		K 04	18 611	12 639	67,9	12 080	4 586	38,0	3 773	31,2	675	5,6	813	6,7			2 233	18,5
		K 99	17 437	12 776	73,3	12 230	5 465	44,7	3 920	32,1	521	4,3	603	4,9			1 721	14,1
02	VG Eich	V 04	9 904	6 284	63,4	6 022	2 489	41,3	1 620	26,9	593	9,8					1 320	21,9
		V 99	9 405	6 628	70,5	6 419	3 135	48,8	1 514	23,6	556	8,7					1 214	18,9
		V 04			Sitze	28	12		7		3						6	
		V 99			Sitze	28	14		6		2						6	
		K 04	9 915	6 270	63,2	5 892	2 457	41,7	1 880	31,9	597	10,1	430	7,3			528	9,0
		K 99	9 414	6 627	70,4	6 355	3 249	51,1	1 825	28,7	529	8,3	332	5,2			420	6,6
03	VG Monsheim	V 04	8 161	5 426	66,5	5 283	2 141	40,5	863	16,3	265	5,0	193	3,7			1 821	34,5
		V 99	7 676	5 571	72,6	5 404	2 324	43,0	944	17,5	272	5,0	209	3,9			1 655	30,6
		V 04			Sitze	28	11		5		1		1				10	
		V 99			Sitze	24	10		4		1		1				8	
		K 04	8 174	5 444	66,6	5 182	2 074	40,0	1 304	25,2	341	6,6	315	6,1			1 148	22,2
		K 99	7 685	5 573	72,5	5 313	2 427	45,7	1 342	25,3	335	6,3	256	4,8			953	17,9
04	VG Westhofen	V 04	9 338	6 170	66,1	5 944	1 753	29,5	2 078	35,0	534	9,0					1 579	26,6
		V 99	8 856	6 394	72,2	6 217	2 325	37,4	2 033	32,7	465	7,5	246	4,0			1 148	18,5
		V 04			Sitze	28	8		10		3						7	
		V 99			Sitze	28	11		9		2		1				5	
		K 04	9 361	6 233	66,6	5 903	1 801	30,5	2 181	36,9	473	8,0	336	5,7			1 112	18,8
		K 99	8 874	6 393	72,0	6 151	2 467	40,1	2 136	34,7	412	6,7	257	4,2			879	14,3
05	VG Wöllstein	V 04	8 874	5 706	64,3	5 541	2 066	37,3	2 095	37,8	222	4,0	273	4,9			885	16,0
		V 99	8 256	5 997	72,6	5 893	2 464	41,8	2 193	37,2	196	3,3	288	4,9			752	12,8
		V 04			Sitze	28	10		11		1		1				5	
		V 99			Sitze	28	12		10		1		1				4	
		K 04	8 903	5 695	64,0	5 440	1 956	36,0	2 250	41,4	304	5,6	345	6,3			585	10,8
		K 99	8 277	6 006	72,6	5 824	2 451	42,1	2 353	40,4	227	3,9	341	5,9			452	7,8

4. Ergebnisse der Kommunalwahlen in den Verbandsgemeinden

Schl. Nr.	VG	Wahl	Wahl- berech- tigte	Wähler	Wahl- beteili- gung	Gültige Stimm- zettel	Von den gültigen Stimmen/Sitzen entfielen auf											
							SPD		CDU		FDP		GRÜNE		Sonstige Parteien		Wähler- gruppen	
			Anzahl	%	Anzahl	%	An- zahl	%	An- zahl	%	An- zahl	%	An- zahl	%	An- zahl	%		
06	VG Wörrstadt	V 04	21 039	13 326	63,3	12 919	3 939	30,5	5 255	40,7	929	7,2	1 435	11,1			1 361	10,5
		V 99	19 662	13 326	67,8	12 966	4 804	37,1	4 601	35,5	905	7,0	1 301	10,0			1 355	10,5
		V 04			Sitze	36	11	15		2		4				4		
		V 99			Sitze	36	13	13		2		4				4		
		K 04	21 073	13 311	63,2	12 758	4 059	31,8	5 273	41,3	854	6,7	1 399	11,0			1 173	9,2
		K 99	19 683	13 335	67,7	12 888	4 989	38,7	4 974	38,6	833	6,5	1 205	9,3			887	6,9
332	Landkreis Bad Dürkheim																	
01	VG Deidesheim	V 04	9 427	6 517	69,1	6 374	919	14,4	2 958	46,4			468	7,3			2 029	31,8
		V 99	9 054	6 501	71,8	6 355	1 169	18,4	3 025	47,6			321	5,1			1 840	29,0
		V 04			Sitze	28	4	13					2				9	
		V 99			Sitze	28	5	13					2				8	
		K 04	9 435	6 511	69,0	6 309	938	14,9	3 007	47,7	263	4,2	459	7,3	151	2,4	1 491	23,6
		K 99	9 070	6 509	71,8	6 326	1 279	20,2	3 258	51,5	200	3,2	323	5,1	32	0,5	1 234	19,5
		B 04	9 280	6 436	69,4	6 271	992	15,8	3 019	48,1	354	5,6	522	8,3	180	2,9	1 204	19,2
		B 99	8 957	6 478	72,3	6 340	1 411	22,3	3 467	54,7	204	3,2	287	4,5	157	2,5	814	12,8
02	VG Freinsheim	V 04	12 312	8 174	66,4	7 946	2 405	30,3	3 023	38,0	763	9,6	529	6,7			1 226	15,4
		V 99	12 084	8 111	67,1	7 941	2 955	37,2	2 976	37,5	692	8,7	515	6,5			803	10,1
		V 04			Sitze	32	10	12			3		2				5	
		V 99			Sitze	32	12	12			3		2				3	
		K 04	12 313	8 177	66,4	7 935	2 316	29,2	3 120	39,3	752	9,5	615	7,8	266	3,4	866	10,9
		K 99	12 114	8 135	67,2	7 942	2 901	36,5	3 202	40,3	645	8,1	543	6,8	79	1,0	572	7,2
		B 04	12 086	8 098	67,0	7 864	2 241	28,5	3 173	40,3	805	10,2	587	7,5	319	4,1	739	9,4
		B 99	11 899	8 058	67,7	7 915	2 912	36,8	3 206	40,5	606	7,7	521	6,6	266	3,4	404	5,1
03	VG Grünstadt- Land	V 04	16 185	10 913	67,4	10 503	3 489	33,2	3 653	34,8	479	4,6	590	5,6			2 292	21,8
		V 99	15 622	11 382	72,9	11 030	4 255	38,6	3 867	35,1	445	4,0	463	4,2			2 000	18,1
		V 04			Sitze	36	12	12			2		2				8	
		V 99			Sitze	32	13	11			1		1				6	
		K 04	16 271	11 060	68,0	10 539	3 405	32,3	3 895	37,0	537	5,1	652	6,2	430	4,1	1 620	15,4
		K 99	15 671	11 381	72,6	10 938	4 338	39,7	4 071	37,2	470	4,3	512	4,7	105	1,0	1 442	13,2
		B 04	16 007	10 959	68,5	10 547	3 359	31,8	4 090	38,8	654	6,2	643	6,1	529	5,0	1 272	12,1
		B 99	15 505	11 279	72,7	10 969	4 433	40,4	4 143	37,8	476	4,3	529	4,8	375	3,4	1 013	9,2
04	VG Hettenleidel- heim	V 04	8 559	5 602	65,5	5 411	1 798	33,2	2 234	41,3							1 379	25,5
		V 99	8 376	5 672	67,7	5 496	2 274	41,4	2 061	37,5	118	2,1					1 043	19,0
		V 04			Sitze	28	9	11									8	
		V 99			Sitze	28	12	11									5	
		K 04	8 580	5 597	65,2	5 353	1 532	28,6	2 331	43,5	215	4,0	367	6,9	306	5,7	602	11,2
		K 99	8 382	5 655	67,5	5 456	2 146	39,3	2 321	42,5	138	2,5	302	5,5	118	2,2	431	7,9
		B 04	8 426	5 534	65,7	5 318	1 532	28,8	2 337	43,9	277	5,2	369	6,9	349	6,6	454	8,5
		B 99	8 261	5 625	68,1	5 464	2 159	39,5	2 311	42,3	139	2,5	331	6,1	280	5,1	244	4,5
05	VG Lambrecht (Pfalz)	V 04	10 561	6 744	63,9	6 558	2 124	32,4	2 903	44,3			284	4,3			1 247	19,0
		V 99	10 683	7 483	70,0	7 290	2 993	41,1	3 181	43,6			249	3,4			867	11,9
		V 04			Sitze	28	9	12					1				6	
		V 99			Sitze	28	12	12					1				3	
		K 04	10 574	6 730	63,6	6 415	1 955	30,5	2 959	46,1	162	2,5	356	5,5	258	4,0	725	11,3
		K 99	10 691	7 481	70,0	7 166	2 953	41,2	3 226	45,0	104	1,5	269	3,8	70	1,0	544	7,6
		B 04	10 495	6 692	63,8	6 422	2 069	32,2	2 823	44,0	254	4,0	358	5,6	293	4,6	625	9,7
		B 99	10 641	7 452	70,0	7 236	3 063	42,3	3 188	44,1	123	1,7	258	3,6	196	2,7	408	5,6
06	VG Wachenheim an der Weinstraße	V 04	7 910	5 547	70,1	5 440	1 673	30,8	1 485	27,3	537	9,9					1 745	32,1
		V 99	7 363	5 162	70,1	5 052	1 577	31,2	1 566	31,0	324	6,4	305	6,0			1 280	25,3
		V 04			Sitze	24	7	7			2						8	
		V 99			Sitze	24	8	7			2		1				6	
		K 04	7 928	5 567	70,2	5 411	1 298	24,0	1 870	34,6	482	8,9	501	9,3	187	3,5	1 073	19,8
		K 99	7 365	5 139	69,8	5 016	1 494	29,8	1 872	37,3	342	6,8	325	6,5	47	0,9	936	18,7
		B 04	7 767	5 547	71,4	5 371	1 321	24,6	1 962	36,5	599	11,2	505	9,4	238	4,4	746	13,9
		B 99	7 248	5 105	70,4	5 022	1 563	31,1	1 980	39,4	303	6,0	298	5,9	146	2,9	732	14,6

4. Ergebnisse der Kommunalwahlen in den Verbandsgemeinden

Schl. Nr.	VG	Wahl	Wahl- berech- tigte	Wähler	Wahl- beteili- gung	Gültige Stimm- zettel	Von den gültigen Stimmen/Sitzen entfielen auf											
			Anzahl	%	Anzahl	%	SPD		CDU		FDP		GRÜNE		Sonstige Parteien		Wähler- gruppen	
							Anzahl	%	Anzahl	%	Anzahl	%	Anzahl	%	Anzahl	%	Anzahl	%
133	Landkreis Bad Kreuznach																	
01	VG Bad Kreuznach	V 04	6 966	5 214	74,8	5 097	1 881	36,9	1 636	32,1	385	7,6					1 195	23,4
		V 99	6 541	4 854	74,2	4 744	1 946	41,0	1 768	37,3	294	6,2					736	15,5
		V 04			Sitze	24	9		8		2						5	
		V 99			Sitze	24	10		9		1						4	
		K 04	6 991	5 216	74,6	4 997	1 627	32,6	1 845	36,9	335	6,7	287	5,7			903	18,1
		K 99	6 582	4 873	74,0	4 722	1 817	38,5	1 889	40,0	276	5,8	179	3,8			561	11,9
02	VG Bad Münster am Stein- Ebernburg	V 04	9 372	6 117	65,3	5 898	2 533	42,9	2 591	43,9	774	13,1						
		V 99	9 040	6 464	71,5	6 277	3 047	48,5	2 637	42,0	593	9,4						
		V 04			Sitze	28	12		12		4							
		V 99			Sitze	28	13		12		3							
		K 04	9 407	6 127	65,1	5 862	2 093	35,7	2 544	43,4	503	8,6	405	6,9			317	5,4
		K 99	9 327	6 466	69,3	6 219	2 786	44,8	2 617	42,1	370	5,9	299	4,8			147	2,4
07	VG Bad Sobernheim	V 04	13 691	8 705	63,6	8 341	3 044	36,5	2 600	31,2	725	8,7	724	8,7			1 248	15,0
		V 99	14 314	9 926	69,3	9 671	3 912	40,5	3 004	31,1	555	5,7	1 030	10,7			1 170	12,1
		V 04			Sitze	32	11		10		3		3				5	
		V 99			Sitze	32	13		10		2		3				4	
		K 04	14 430	8 879	61,5	8 490	3 140	37,0	2 874	33,9	673	7,9	768	9,0			1 035	12,2
		K 99	14 353	9 939	69,2	9 673	4 219	43,6	3 269	33,8	571	5,9	801	8,3			813	8,4
03	VG Kirn-Land	V 04	8 316	5 640	67,8	5 427	2 437	44,9	1 227	22,6	215	4,0					1 548	28,5
		V 99	8 251	5 880	71,3	5 696	2 863	50,3	1 255	22,0	77	1,4	233	4,1			1 268	22,3
		V 04			Sitze	28	13		6		1						8	
		V 99			Sitze	28	15		6				1				6	
		K 04	8 361	5 644	67,5	5 320	2 241	42,1	1 377	25,9	288	5,4	232	4,4			1 182	22,2
		K 99	8 303	5 891	71,0	5 600	2 849	50,9	1 461	26,1	159	2,8	238	4,3			893	15,9
04	VG Langen- lonsheim	V 04	10 491	6 953	66,3	6 778	1 746	25,8	2 580	38,1	585	8,6	590	8,7			1 277	18,8
		V 99	9 982	7 008	70,2	6 852	2 425	35,4	2 799	40,8	486	7,1	469	6,8			673	9,8
		V 04			Sitze	28	7		11		2		3				5	
		V 99			Sitze	28	10		11		2		2				3	
		K 04	10 523	6 942	66,0	6 695	1 795	26,8	2 944	44,0	579	8,6	708	10,6			669	10,0
		K 99	10 011	6 985	69,8	6 783	2 418	35,6	3 174	46,8	451	6,6	456	6,7			284	4,2
05	VG Meisenheim	V 04	7 046	4 608	65,4	4 429	1 559	35,2	1 241	28,0	256	5,8	237	5,4			1 136	25,6
		V 99	7 125	4 886	68,6	4 743	2 060	43,4	1 309	27,6	138	2,9	228	4,8			1 008	21,3
		V 04			Sitze	24	9		7		1		1				6	
		V 99			Sitze	24	11		7				1				5	
		K 04	7 056	4 608	65,3	4 329	1 696	39,2	1 552	35,9	305	7,0	328	7,6			448	10,3
		K 99	7 452	4 880	65,5	4 636	2 316	50,0	1 701	36,7	161	3,5	236	5,1			222	4,8
06	VG Rüdesheim	V 04	19 594	13 693	69,9	13 315	5 140	38,6	5 354	40,2	596	4,5					2 225	16,7
		V 99	18 938	14 122	74,6	13 804	5 813	42,1	6 149	44,5	448	3,2					1 394	10,1
		V 04			Sitze	36	14		14		2						6	
		V 99			Sitze	36	15		16		1						4	
		K 04	19 705	13 719	69,6	13 168	4 519	34,3	5 687	43,2	657	5,0	816	6,2			1 489	11,3
		K 99	19 015	14 119	74,3	13 726	5 394	39,3	6 389	46,5	438	3,2	599	4,4			906	6,6
08	VG Stromberg	V 04	7 624	4 956	65,0	4 750	1 447	30,5	2 706	57,0			597	12,6				
		V 99	7 298	5 027	68,9	4 926	1 602	32,5	2 490	50,5	138	2,8	385	7,8			311	6,3
		V 04			Sitze	24	7		14				3					
		V 99			Sitze	24	8		13				2				1	
		K 04	7 634	5 007	65,6	4 736	1 297	27,4	2 458	51,9	232	4,9	490	10,3			259	5,5
		K 99	7 311	5 028	68,8	4 845	1 639	33,8	2 507	51,7	152	3,1	349	7,2			198	4,1

4. Ergebnisse der Kommunalwahlen in den Verbandsgemeinden

Schl. Nr.	VG	Wahl	Wahlberechtigte	Wähler	Wahlbeteiligung	Gültige Stimmzettel	Von den gültigen Stimmen/Sitzen entfielen auf											
							SPD		CDU		FDP		GRÜNE		Sonstige Parteien		Wählergruppen	
						Sitze	Anzahl	%	Anzahl	%	Anzahl	%	Anzahl	%	Anzahl	%	Anzahl	%
231	Landkreis Bernkastel-Wittlich																	
01	VG Bernkastel-Kues	V 04	19 219	12 784	66,5	12 212	2 307	18,9	6 386	52,3	1 186	9,7	898	7,4			1 435	11,8
		V 99	19 368	13 694	70,7	13 159	3 078	23,4	6 617	50,3	748	5,7	769	5,8			1 947	14,8
		V 04				Sitze	36	7	19		3		3				4	
		V 99				Sitze	36	8	19		2		2				5	
		K 04	19 163	12 782	66,7	12 046	2 408	20,0	6 590	54,7	1 060	8,8	943	7,8			1 045	8,7
		K 99	19 395	13 683	70,5	13 041	3 302	25,3	6 866	52,6	750	5,8	795	6,1			1 328	10,2
02	VG Kröv-Bausendorf	V 04	7 433	4 623	62,2	4 448	1 320	29,7	2 408	54,1	720	16,2						
		V 99	7 267	5 147	70,8	4 966	1 720	34,6	2 602	52,4	530	10,7					114	2,3
		V 04				Sitze	24	7	13		4							
		V 99				Sitze	24	8	13		3							
		K 04	7 464	4 623	61,9	4 374	976	22,3	2 331	53,3	584	13,4	190	4,3			293	6,7
		K 99	7 294	5 144	70,5	4 910	1 437	29,3	2 521	51,3	460	9,4	181	3,7			311	6,3
03	VG Manderscheid	V 04	6 353	4 572	72,0	4 357	518	11,9	2 418	55,5	163	3,7	335	7,7			923	21,2
		V 99	6 182	4 736	76,6	4 539	712	15,7	2 599	57,3			328	7,2			900	19,8
		V 04				Sitze	24	3	13		1		2				5	
		V 99				Sitze	24	4	13				2				5	
		K 04	6 376	4 573	71,7	4 255	619	14,5	2 586	60,8	216	5,1	289	6,8			545	12,8
		K 99	6 191	4 749	76,7	4 468	887	19,9	2 757	61,7	122	2,7	306	6,8			396	8,9
05	VG Neumagen-Dhron	V 04	4 979	3 291	66,1	3 106	513	16,5	1 163	37,4	285	9,2					1 145	36,9
		V 99	4 991	3 481	69,7	3 323	807	24,3	1 574	47,4	317	9,5					625	18,8
		V 04				Sitze	22	4	8		2						8	
		V 99				Sitze	22	5	11		2						4	
		K 04	4 982	3 290	66,0	3 042	663	21,8	1 616	53,1	287	9,4	131	4,3			345	11,3
		K 99	4 995	3 481	69,7	3 311	944	28,5	1 826	55,1	242	7,3	83	2,5			216	6,5
06	VG Thalfang am Erbeskopf	V 04	6 078	4 155	68,4	3 948	1 354	34,3	1 690	42,8	473	12,0					431	10,9
		V 99	6 044	4 457	73,7	4 282	1 667	38,9	1 755	41,0	345	8,1					515	12,0
		V 04				Sitze	24	8	10		3						3	
		V 99				Sitze	24	9	10		2						3	
		K 04	6 083	4 148	68,2	3 861	1 221	31,6	1 729	44,8	398	10,3	122	3,2			391	10,1
		K 99	6 049	4 455	73,6	4 191	1 687	40,3	1 919	45,8	329	7,9	94	2,2			162	3,9
07	VG Traben-Trarbach	V 04	7 504	4 798	63,9	4 660	1 498	32,1	2 185	46,9	337	7,2					640	13,7
		V 99	7 471	4 783	64,0	4 666	1 712	36,7	1 975	42,3	214	4,6					765	16,4
		V 04				Sitze	24	8	11		2						3	
		V 99				Sitze	24	9	10		1						4	
		K 04	7 513	4 631	61,6	4 447	1 305	29,3	2 079	46,8	390	8,8	270	6,1			403	9,1
		K 99	7 482	4 780	63,9	4 613	1 729	37,5	2 086	45,2	310	6,7	219	4,7			269	5,8
08	VG Wittlich-Land	V 04	17 022	11 642	68,4	11 063	2 238	20,2	5 543	50,1	685	6,2					2 597	23,5
		V 99	16 588	11 977	72,2	11 436	3 283	28,7	6 171	54,0							1 982	17,3
		V 04				Sitze	36	8	18		2						8	
		V 99				Sitze	36	10	20								6	
		K 04	17 087	11 648	68,2	10 857	2 172	20,0	5 823	53,6	591	5,4	543	5,0			1 728	15,9
		K 99	16 643	11 990	72,0	11 225	3 144	28,0	6 199	55,2	278	2,5	433	3,9			1 171	10,4
134	Landkreis Birkenfeld																	
01	VG Baumholder	V 04	8 267	4 940	59,8	4 716	1 850	39,2	1 641	34,8	298	6,3					927	19,7
		V 99	8 347	5 661	67,8	5 469	2 288	41,8	2 069	37,8	280	5,1					832	15,2
		V 04				Sitze	28	11	10		2						5	
		V 99				Sitze	28	12	11		1						4	
		K 04	8 274	4 936	59,7	4 627	1 897	41,0	1 873	40,5	368	8,0					489	10,6
		K 99	8 284	5 652	68,2	5 400	2 420	44,8	2 241	41,5	335	6,2					404	7,5

4. Ergebnisse der Kommunalwahlen in den Verbandsgemeinden

Schl. Nr.	VG	Wahl	Wahl- berech- tigte	Wähler	Wahl- beteili- gung	Gültige Stimm- zettel	Von den gültigen Stimmen/Sitzen entfielen auf												
							SPD		CDU		FDP		GRÜNE		Sonstige Parteien		Wähler- gruppen		
			Anzahl	%	Anzahl	%	An- zahl	%	An- zahl	%	An- zahl	%	An- zahl	%	An- zahl	%			
02	VG Birkenfeld	V 04	15 786	9 445	59,8	9 022	3 491	38,7	3 810	42,2	552	6,1					1 169	13,0	
		V 99	15 502	10 242	66,1	9 960	4 478	45,0	3 922	39,4	435	4,4					1 125	11,3	
		V 04			Sitze	36	14		15		2						5		
		V 99			Sitze	36	16		14		2						4		
		K 04	15 837	9 580	60,5	9 059	3 562	39,3	3 809	42,0	618	6,8					1 070	11,8	
		K 99	15 543	10 232	65,8	9 892	4 334	43,8	3 919	39,6	396	4,0					1 243	12,6	
03	VG Herrstein	V 04	14 350	8 644	60,2	8 295	3 263	39,3	3 430	41,4	1 020	12,3					582	7,0	
		V 99	13 981	9 167	65,6	8 883	4 053	45,6	3 675	41,4	772	8,7					383	4,3	
		V 04			Sitze	32	13		13		4						2		
		V 99			Sitze	32	15		13		3						1		
		K 04	14 363	8 646	60,2	8 189	3 111	38,0	3 321	40,6	936	11,4					821	10,0	
		K 99	14 016	9 170	65,4	8 791	4 043	46,0	3 562	40,5	647	7,4					539	6,1	
04	VG Rhaunen	V 04	6 191	3 458	55,9	3 341	1 151	34,5	1 175	35,2	396	11,9					619	18,5	
		V 99	6 042	3 949	65,4	3 810	1 528	40,1	1 339	35,1	296	7,8					647	17,0	
		V 04			Sitze	24	8		8		3						5		
		V 99			Sitze	24	10		8		2						4		
		K 04	6 196	3 453	55,7	3 263	1 101	33,7	1 334	40,9	401	12,3					427	13,1	
		K 99	6 057	3 948	65,2	3 787	1 611	42,5	1 512	39,9	304	8,0					360	9,5	
232	Landkreis Bitburg-Prüm																		
		01	VG Arzfeld	V 04	7 699	5 548	72,1	5 302	1 137	21,4	2 911	54,9		165	3,1			1 089	20,5
				V 99	7 751	6 086	78,5	5 896	1 467	24,9	3 087	52,4		197	3,3			1 145	19,4
				V 04			Sitze	24	5		13		1				5		
				V 99			Sitze	28	7		15		1				5		
				K 04	7 718	5 546	71,9	5 247	1 026	19,6	3 206	61,1	247	4,7	218	4,2		550	10,5
				K 99	7 769	6 085	78,3	5 828	1 438	24,7	3 407	58,5	151	2,6	235	4,0		597	10,2
		02	VG Bitburg- Land	V 04	13 317	9 206	69,1	8 755	2 410	27,5	4 797	54,8		405	4,6			1 143	13,1
				V 99	12 924	9 688	75,0	9 248	3 067	33,2	4 942	53,4		290	3,1			949	10,3
				V 04			Sitze	32	9		18		1				4		
				V 99			Sitze	32	11		17		1				3		
				K 04	13 377	9 220	68,9	8 684	2 078	23,9	4 408	50,8	463	5,3	477	5,5		1 258	14,5
				K 99	12 998	9 704	74,7	9 206	2 855	31,0	4 912	53,4	253	2,7	380	4,1		806	8,8
		03	VG Irrel	V 04	6 905	4 924	71,3	4 756	1 267	26,6	2 320	48,8	207	4,4				962	20,2
				V 99	6 748	4 959	73,5	4 788	1 514	31,6	2 314	48,3						960	20,1
				V 04			Sitze	24	6		12		1				5		
				V 99			Sitze	24	8		11						5		
				K 04	6 922	4 921	71,1	4 687	1 162	24,8	2 395	51,1	296	6,3	288	6,1		546	11,6
				K 99	6 752	4 940	73,2	4 722	1 584	33,5	2 495	52,8	165	3,5	209	4,4		269	5,7
		04	VG Kyllburg	V 04	6 671	4 445	66,6	4 258	966	22,7	2 254	52,9	209	4,9				829	19,5
				V 99	6 639	4 886	73,6	4 705	1 304	27,7	2 324	49,4	156	3,3				921	19,6
				V 04			Sitze	24	5		13		1				5		
				V 99			Sitze	24	6		12		1				5		
				K 04	6 683	4 460	66,7	4 178	1 040	24,9	2 136	51,1	263	6,3	136	3,3		603	14,4
				K 99	6 651	4 881	73,4	4 615	1 476	32,0	2 428	52,6	173	3,7	153	3,3		385	8,3
		05	VG Neuerburg	V 04	7 723	5 360	69,4	5 152	792	15,4	2 281	44,3	451	8,8	143	2,8		1 485	28,8
				V 99	7 779	5 822	74,8	5 629	1 041	18,5	2 037	36,2	335	6,0				2 216	39,4
				V 04			Sitze	24	4		11		2				7		
				V 99			Sitze	28	5		10		2				11		
				K 04	7 749	5 356	69,1	5 076	1 039	20,5	2 534	49,9	499	9,8	301	5,9		703	13,8
				K 99	7 811	5 828	74,6	5 527	1 540	27,9	2 855	51,7	407	7,4	240	4,3		485	8,8
		06	VG Prüm	V 04	17 314	11 243	64,9	10 757	1 986	18,5	6 146	57,1	374	3,5				2 251	20,9
				V 99	17 087	12 040	70,5	11 541	2 864	24,8	6 337	54,9	226	2,0				2 114	18,3
				V 04			Sitze	36	7		21		1				7		
				V 99			Sitze	36	9		20						7		
				K 04	17 329	11 239	64,9	10 643	1 853	17,4	6 116	57,5	533	5,0	546	5,1		1 595	15,0
				K 99	17 096	12 045	70,5	11 454	2 834	24,7	6 698	58,5	332	2,9	361	3,2		1 229	10,7

4. Ergebnisse der Kommunalwahlen in den Verbandsgemeinden

Schl. Nr.	VG	Wahl	Wahl- berech- tigte	Wähler	Wahl- beteili- gung	Gültige Stimm- zettel	Von den gültigen Stimmen/Sitzen entfielen auf											
							SPD	CDU	FDP	GRÜNE	Sonstige Parteien	Wähler- gruppen						
			Anzahl		%	Anzahl	%	An- zahl	%	An- zahl	%	An- zahl	%	An- zahl	%	An- zahl	%	
07	VG Speicher	V 04	5 985	4 284	71,6	4 157	1 045	25,1	2 095	50,4	301	7,2					716	17,2
		V 99	5 948	4 570	76,8	4 454	1 288	28,9	1 821	40,9	268	6,0					1 077	24,2
		V 04				24	6		13		1						4	
		V 99				24	7		10		1						6	
		K 04	6 003	4 285	71,4	4 058	987	24,3	2 240	55,2	416	10,3	147	3,6			268	6,6
		K 99	5 955	4 562	76,6	4 366	1 429	32,7	2 208	50,6	357	8,2	111	2,5			261	6,0
135	Landkreis Cochem-Zell																	
01	VG Cochem- Land	V 04	8 733	6 624	75,9	6 299	1 056	16,8	3 602	57,2	200	3,2	347	5,5			1 094	17,4
		V 99	8 838	7 069	80,0	6 785	1 680	24,8	4 139	61,0	340	5,0	269	4,0			357	5,3
		V 04				28	5		16		1		1				5	
		V 99				28	7		17		1		1				2	
		K 04	8 753	6 603	75,4	6 249	1 171	18,7	3 393	54,3	245	3,9	318	5,1			1 122	18,0
		K 99	8 824	7 082	80,3	6 690	1 751	26,2	4 229	63,2	397	5,9	313	4,7				
02	VG Kaisersesch	V 04	9 946	6 180	62,1	5 945	1 331	22,4	3 021	50,8			150	2,5			1 443	24,3
		V 99	9 393	6 740	71,8	6 512	1 727	26,5	3 538	54,3			304	4,7			943	14,5
		V 04				28	6		15								7	
		V 99				28	8		16				1				3	
		K 04	9 968	6 186	62,1	5 910	1 485	25,1	3 315	56,1	209	3,5	240	4,1			661	11,2
		K 99	9 405	6 722	71,5	6 461	1 995	30,9	3 934	60,9	154	2,4	378	5,9				
04	VG Treis- Karden	V 04	7 456	4 955	66,5	4 751	1 093	23,0	3 322	69,9	336	7,1						
		V 99	7 474	5 554	74,3	5 403	1 510	27,9	3 708	68,6	185	3,4						
		V 04				24	5		17		2							
		V 99				24	7		16		1							
		K 04	7 456	4 948	66,4	4 738	927	19,6	2 938	62,0	247	5,2	146	3,1			480	10,1
		K 99	7 481	5 560	74,3	5 391	1 351	25,1	3 633	67,4	193	3,6	214	4,0				
03	VG Ulmen	V 04	8 734	6 037	69,1	5 786	1 204	20,8	3 450	59,6	157	2,7					975	16,9
		V 99	8 397	6 445	76,8	6 203	1 613	26,0	3 776	60,9	127	2,0					687	11,1
		V 04				28	6		17								5	
		V 99				28	8		17								3	
		K 04	8 746	6 030	68,9	5 765	1 155	20,0	3 509	60,9	282	4,9	209	3,6			610	10,6
		K 99	8 404	6 453	76,8	6 199	1 574	25,4	4 227	68,2	213	3,4	185	3,0				
05	VG Zell (Mosel)	V 04	13 491	8 862	65,7	8 452	1 602	19,0	4 192	49,6	603	7,1					2 055	24,3
		V 99	13 302	9 856	74,1	9 444	2 259	23,9	5 332	56,5	347	3,7	245	2,6			1 261	13,4
		V 04				32	6		16		2						8	
		V 99				32	8		19		1						4	
		K 04	13 593	8 847	65,1	8 440	1 568	18,6	4 274	50,6	613	7,3	245	2,9			1 740	20,6
		K 99	13 297	9 861	74,2	9 456	2 595	27,4	5 953	63,0	512	5,4	396	4,2				
233	Landkreis Daun																	
01	VG Daun	V 04	18 802	12 114	64,4	11 633	2 418	20,8	6 409	55,1	605	5,2	531	4,6			1 670	14,4
		V 99	18 589	13 847	74,5	13 251	3 997	30,2	6 920	52,2	331	2,5	660	5,0			1 343	10,1
		V 04				36	7		20		2		2				5	
		V 99				36	11		19				2				4	
		K 04	18 675	12 137	65,0	11 623	2 454	21,1	6 645	57,2	653	5,6	555	4,8			1 316	11,3
		K 99	18 643	13 802	74,0	13 160	4 139	31,5	7 080	53,8	448	3,4	728	5,5			765	5,8
02	VG Gerolstein	V 04	11 488	6 741	58,7	6 478	1 480	22,8	3 459	53,4	232	3,6	392	6,1			915	14,1
		V 99	11 407	7 799	68,4	7 526	2 706	36,0	3 737	49,7	173	2,3	279	3,7			631	8,4
		V 04				28	6		15		1		2				4	
		V 99				28	10		15				1				2	
		K 04	11 517	6 732	58,5	6 442	1 567	24,3	3 344	51,9	298	4,6	365	5,7			868	13,5
		K 99	12 772	7 790	61,0	7 452	2 551	34,2	3 763	50,5	214	2,9	289	3,9			635	8,5

4. Ergebnisse der Kommunalwahlen in den Verbandsgemeinden

Schl. Nr.	VG	Wahl	Wahl- berech- tigte	Wähler	Wahl- beteili- gung	Gültige Stimm- zettel	Von den gültigen Stimmen/Sitzen entfielen auf												
						Sitze	SPD			CDU		FDP		GRÜNE		Sonstige Parteien		Wähler- gruppen	
			Anzahl	%	Anzahl	%	An- zahl	%	An- zahl	%	An- zahl	%	An- zahl	%	An- zahl	%	An- zahl	%	
03	VG Hillesheim	V 04	7 046	4 745	67,3	4 618	645	14,0	2 307	50,0			162	3,5			1 504	32,6	
		V 99	6 884	4 906	71,3	4 762	965	20,3	2 818	59,2			164	3,4			815	17,1	
		V 04			Sitze	24	3		12				1				8		
		V 99			Sitze	24	5		14				1				4		
		K 04	7 033	4 753	67,6	4 563	727	15,9	2 380	52,2	128	2,8	190	4,2			1 138	24,9	
		K 99	6 885	4 896	71,1	4 734	1 037	21,9	2 759	58,3	69	1,5	186	3,9			683	14,4	
04	VG Kelberg	V 04	5 952	4 119	69,2	3 878	459	11,8	1 993	51,4	111	2,9	120	3,1			1 195	30,8	
		V 99	5 974	4 690	78,5	4 464	787	17,6	2 129	47,7			147	3,3			1 401	31,4	
		V 04			Sitze	24	3		13				1				7		
		V 99			Sitze	24	4		11				1				8		
		K 04	5 954	4 120	69,2	3 858	599	15,5	2 286	59,3	189	4,9	159	4,1			625	16,2	
		K 99	5 979	4 690	78,4	4 400	1 015	23,1	2 517	57,2	108	2,5	181	4,1			579	13,2	
05	VG Obere Kyll	V 04	7 060	4 710	66,7	4 553	917	20,1	2 505	55,0			157	3,4			974	21,4	
		V 99	6 926	5 032	72,7	4 890	1 454	29,7	2 631	53,8			202	4,1			603	12,3	
		V 04			Sitze	24	5		13				1				5		
		V 99			Sitze	24	7		13				1				3		
		K 04	7 078	4 710	66,5	4 489	962	21,4	2 417	53,8	164	3,7	194	4,3			752	16,8	
		K 99	6 929	5 017	72,4	4 852	1 412	29,1	2 564	52,8	85	1,8	203	4,2			588	12,1	
333	Donnersberg- kreis	01 VG Alsenz- Obermoschel	V 04	5 832	3 940	67,6	3 753	1 436	38,3	1 227	32,7	276	7,4	193	5,1			621	16,5
			V 99	5 829	4 276	73,4	4 157	1 888	45,4	1 123	27,0	285	6,9	156	3,8			705	17,0
			V 04			Sitze	22	9		7			2				3		
			V 99			Sitze	22	10		6			1				4		
			K 04	5 839	3 932	67,3	3 718	1 471	39,6	1 436	38,6	357	9,6	216	5,8			238	6,4
			K 99	5 843	4 317	73,9	4 140	2 008	48,5	1 424	34,4	388	9,4	190	4,6			130	3,1
		02 VG Eisenberg (Pfalz)	B 04	5 812	3 913	67,3	3 693	1 470	39,8	1 341	36,3	307	8,3	221	6,0	164	4,4	190	5,1
			B 99	5 825	4 306	73,9	4 163	2 052	49,3	1 375	33,0	321	7,7	185	4,4	142	3,4	88	2,1
			V 04	10 026	6 186	61,7	6 027	2 613	43,4	1 378	22,9							2 036	33,8
			V 99	9 809	6 847	69,8	6 657	2 942	44,2	1 415	21,3	147	2,2					2 153	32,3
			V 04			Sitze	28	12		6								10	
			V 99			Sitze	28	13		6								9	
		03 VG Göllheim	K 04	10 146	6 176	60,9	5 958	2 373	39,8	1 426	23,9	210	3,5	309	5,2			1 640	27,5
			K 99	9 816	6 850	69,8	6 649	3 035	45,6	1 625	24,4	203	3,1	247	3,7			1 539	23,1
			B 04	9 954	6 124	61,5	5 878	2 244	38,2	1 708	29,1	323	5,5	348	5,9	345	5,9	910	15,5
			B 99	9 669	6 770	70,0	6 594	3 147	47,7	1 871	28,4	232	3,5	271	4,1	256	3,9	817	12,4
			V 04	9 309	6 287	67,5	6 082	1 687	27,7	1 708	28,1			411	6,8			2 276	37,4
			V 99	8 711	6 452	74,1	6 254	2 326	37,2	1 447	23,1			292	4,7			2 189	35,0
04 VG Kirchheim- bolanden	VG Kirchheim- bolanden	V 04			Sitze	28	8		8				2				10		
		V 99			Sitze	28	10		7				1				10		
		K 04	9 125	6 282	68,8	6 036	1 722	28,5	1 776	29,4	217	3,6	407	6,7			1 914	31,7	
		K 99	8 720	6 449	74,0	6 238	2 373	38,0	1 609	25,8	197	3,2	302	4,8			1 757	28,2	
		B 04	9 267	6 255	67,5	6 053	1 831	30,2	1 959	32,4	339	5,6	368	6,1	328	5,4	1 228	20,3	
		B 99	8 913	6 417	72,0	6 252	2 717	43,5	2 238	35,8	254	4,1	309	4,9	273	4,4	461	7,4	
		V 04	14 787	8 491	57,4	8 149	2 427	29,8	2 777	34,1	397	4,9	624	7,7			1 924	23,6	
		V 99	14 001	8 936	63,8	8 682	3 306	38,1	2 729	31,4	323	3,7	441	5,1			1 883	21,7	
		V 04			Sitze	32	9		11			2				8			
		V 99			Sitze	32	12		10			1				7			
		K 04	14 809	8 494	57,4	8 125	2 473	30,4	2 767	34,1	450	5,5	660	8,1			1 775	21,8	
		K 99	14 029	8 949	63,8	8 626	3 502	40,6	2 903	33,7	343	4,0	463	5,4			1 415	16,4	
		B 04	14 603	8 437	57,8	8 090	2 610	32,3	2 904	35,9	514	6,4	587	7,3	447	5,5	1 028	12,7	
		B 99	13 890	8 877	63,9	8 625	3 706	43,0	3 154	36,6	356	4,1	489	5,7	296	3,4	624	7,2	

4. Ergebnisse der Kommunalwahlen in den Verbandsgemeinden

Schl. Nr.	VG	Wahl	Wahlberechtigte	Wähler	Wahlbeteiligung	Gültige Stimmzettel	Von den gültigen Stimmen/Sitzen entfielen auf											
							SPD		CDU		FDP		GRÜNE		Sonstige Parteien		Wählergruppen	
			Anzahl		%	Anzahl	%		Anzahl	%	Anzahl	%	Anzahl	%	Anzahl	%	Anzahl	%
05	VG Rockenhausen	V 04	9 654	6 102	63,2	5 869	2 629	44,8	1 678	28,6	832	14,2	319	5,4			411	7,0
		V 99	9 628	6 605	68,6	6 396	3 225	50,4	2 064	32,3	760	11,9					347	5,4
		V 04				28	12		8		4		2				2	
		V 99				28	15		9		3						1	
		K 04	9 643	6 099	63,2	5 823	2 493	42,8	1 732	29,7	806	13,8	351	6,0			441	7,6
		K 99	9 664	6 620	68,5	6 361	3 018	47,4	2 024	31,8	730	11,5	264	4,2			325	5,1
		B 04	9 576	6 078	63,5	5 828	2 587	44,4	1 661	28,5	700	12,0	330	5,7	253	4,3	297	5,1
		B 99	9 602	6 583	68,6	6 380	3 037	47,6	2 047	32,1	567	8,9	287	4,5	213	3,3	229	3,6
06	VG Winnweiler	V 04	10 595	6 780	64,0	6 516	2 062	31,6	2 267	34,8	486	7,5	529	8,1			1 172	18,0
		V 99	10 422	7 143	68,5	6 909	2 564	37,1	2 438	35,3	415	6,0	504	7,3			988	14,3
		V 04				28	9		10		2		2				5	
		V 99				28	10		10		2		2				4	
		K 04	10 608	6 777	63,9	6 460	1 983	30,7	2 280	35,3	515	8,0	567	8,8			1 115	17,3
		K 99	10 082	7 139	70,8	6 849	2 623	38,3	2 405	35,1	441	6,4	475	6,9			905	13,2
		B 04	10 486	6 757	64,4	6 453	2 048	31,7	2 337	36,2	512	7,9	473	7,3	305	4,7	778	12,1
		B 99	10 114	7 111	70,3	6 879	2 747	39,9	2 542	37,0	387	5,6	426	6,2	293	4,3	484	7,0
334	Landkreis Germersheim																	
	01 VG Bellheim	V 04	10 326	7 300	70,7	7 098	1 151	16,2	2 707	38,1	461	6,5			581	8,2	2 198	31,0
		V 99	9 903	6 929	70,0	6 746	1 792	26,6	2 787	41,3	159	2,4	127	1,9	456	6,8	1 425	21,1
		V 04				28	4		11		2				2		9	
		V 99				28	8		12						2		6	
		K 04	10 347	7 316	70,7	7 006	1 380	19,7	3 178	45,4	595	8,5	349	5,0	364	5,2	1 140	16,3
		K 99	9 932	6 940	69,9	6 723	2 087	31,0	3 328	49,5	187	2,8	281	4,2	306	4,6	534	7,9
		B 04	10 194	7 259	71,2	6 959	1 618	23,3	3 435	49,4	442	6,4	392	5,6	465	6,7	607	8,7
		B 99	11 522	6 908	60,0	6 724	2 210	32,9	3 472	51,6	188	2,8	269	4,0	371	5,5	214	3,2
02	VG Hagenbach	V 04	8 285	5 192	62,7	4 995	1 621	32,5	2 250	45,0			302	6,0			822	16,5
		V 99	8 069	5 732	71,0	5 558	1 857	33,4	2 613	47,0			284	5,1			804	14,5
		V 04				28	9		12				2				5	
		V 99				28	9		13				2				4	
		K 04	8 304	5 193	62,5	4 973	1 529	30,7	2 284	45,9	184	3,7	323	6,5	250	5,0	403	8,1
		K 99	8 088	5 717	70,7	5 497	1 949	35,5	2 564	46,6	165	3,0	293	5,3	182	3,3	344	6,3
		B 04	8 118	5 128	63,2	4 936	1 515	30,7	2 304	46,7	219	4,4	319	6,5	284	5,8	295	6,0
		B 99	7 914	5 645	71,3	5 495	1 973	35,9	2 674	48,7	179	3,3	253	4,6	214	3,9	202	3,7
03	VG Jockgrim	V 04	12 169	7 835	64,4	7 600	1 609	21,2	3 538	46,6	503	6,6	679	8,9			1 271	16,7
		V 99	11 533	8 115	70,4	7 900	1 865	23,6	3 698	46,8	568	7,2	526	6,7			1 243	15,7
		V 04				32	7		15		2		3				5	
		V 99				32	8		15		2		2				5	
		K 04	12 211	7 825	64,1	7 585	1 811	23,9	3 568	47,0	456	6,0	694	9,1	332	4,4	724	9,5
		K 99	11 576	8 127	70,2	7 901	2 106	26,7	3 971	50,3	386	4,9	546	6,9	331	4,2	561	7,1
		B 04	11 948	7 775	65,1	7 515	1 712	22,8	3 848	51,2	423	5,6	704	9,4	422	5,6	406	5,4
		B 99	11 408	8 082	70,8	7 894	2 275	28,8	4 238	53,7	329	4,2	448	5,7	422	5,3	182	2,3
04	VG Kandel	V 04	11 864	7 939	66,9	7 658	2 646	34,6	2 578	33,7	670	8,7	675	8,8			1 089	14,2
		V 99	11 422	7 897	69,1	7 654	3 294	43,0	3 139	41,0	649	8,5	572	7,5				
		V 04				32	11		11		3		3				4	
		V 99				28	12		12		2		2					
		K 04	11 884	7 934	66,8	7 603	2 500	32,9	2 751	36,2	599	7,9	685	9,0	265	3,5	803	10,6
		K 99	11 451	7 893	68,9	7 606	3 113	40,9	2 891	38,0	538	7,1	549	7,2	180	2,4	335	4,4
		B 04	11 711	7 880	67,3	7 566	2 459	32,5	2 865	37,9	585	7,7	666	8,8	318	4,2	673	8,9
		B 99	11 348	7 859	69,3	7 613	3 072	40,4	3 166	41,6	442	5,8	470	6,2	251	3,3	212	2,8
05	VG Lingenfeld	V 04	11 687	7 190	61,5	6 969	2 561	36,7	2 149	30,8							2 259	32,4
		V 99	11 069	7 986	72,1	7 775	3 216	41,4	2 250	28,9			433	5,6			1 876	24,1
		V 04				32	12		10								10	
		V 99				32	13		9				2				8	
		K 04	11 709	7 158	61,1	6 906	2 079	30,1	2 102	30,4	251	3,6	409	5,9	579	8,4	1 486	21,5
		K 99	11 092	8 006	72,2	7 740	3 113	40,2	2 420	31,3	162	2,1	396	5,1	475	6,1	1 174	15,2
		B 04	11 572	7 101	61,4	6 886	2 132	31,0	2 461	35,7	388	5,6	407	5,9	655	9,5	843	12,2
		B 99	11 009	7 957	72,3	7 738	3 139	40,6	2 811	36,3	219	2,8	358	4,6	574	7,4	637	8,2

4. Ergebnisse der Kommunalwahlen in den Verbandsgemeinden

Schl. Nr.	VG	Wahl	Wahl- berech- tigte	Wähler	Wahl- beteil- gung	Gültige Stimm- zettel	Von den gültigen Stimmen/Sitzen entfielen auf											
						Sitze	SPD		CDU		FDP		GRÜNE		Sonstige Parteien		Wähler- gruppen	
							Anzahl	%	Anzahl	%	An- zahl	%	An- zahl	%	An- zahl	%	An- zahl	%
06	VG Rülzheim	V 04	11 704	7 523	64,3	7 281	1 329	18,3	3 629	49,8	179	2,5	377	5,2			1 767	24,3
		V 99	11 253	7 862	69,9	7 650	1 787	23,4	3 983	52,1			365	4,8			1 515	19,8
		V 04				Sitze	32		6				2				7	
		V 99				Sitze	28		6				1				6	
		K 04	11 726	7 521	64,1	7 222	1 280	17,7	3 847	53,3	311	4,3	430	6,0	448	6,2	906	12,5
		K 99	11 298	7 882	69,8	7 669	1 922	25,1	4 240	55,3	148	1,9	421	5,5	359	4,7	579	7,5
		B 04	11 575	7 544	65,2	7 124	1 338	18,8	4 016	56,4	342	4,8	420	5,9	521	7,3	487	6,8
		B 99	11 201	7 843	70,0	7 614	2 031	26,7	4 358	57,2	166	2,2	369	4,8	470	6,2	220	2,9
335	Landkreis Kaiserslautern																	
01	VG Bruchmühlbach- Miesau	V 04	8 216	5 034	61,3	4 842	2 493	51,5	2 349	48,5								
		V 99	8 263	5 685	68,8	5 531	2 766	50,0	2 765	50,0								
		V 04				Sitze	28		15									
		V 99				Sitze	28		13									
		K 04	8 217	5 030	61,2	4 794	1 945	40,6	2 121	44,2	167	3,5	217	4,5			344	7,2
		K 99	8 278	5 681	68,6	5 480	2 554	46,6	2 518	45,9	108	2,0	136	2,5			164	3,0
		B 04	8 141	5 008	61,5	4 804	1 776	37,0	2 094	43,6	206	4,3	234	4,9	246	5,1	248	5,2
		B 99	8 847	5 658	64,0	5 488	2 538	46,2	2 320	42,3	129	2,4	165	3,0	264	4,8	72	1,3
02	VG Enkenbach- Alsenborn	V 04	9 875	6 174	62,5	6 001	2 169	36,1	2 497	41,6	244	4,1					1 091	18,2
		V 99	9 869	6 618	67,1	6 438	2 667	41,4	2 469	38,4			282	4,4			1 020	15,8
		V 04				Sitze	28		10		1						5	
		V 99				Sitze	28		12				1				4	
		K 04	9 887	6 173	62,4	5 923	1 962	33,1	2 514	42,4	251	4,2	348	5,9			848	14,3
		K 99	9 889	6 614	66,9	6 369	2 719	42,7	2 660	41,8	174	2,7	344	5,4			472	7,4
		B 04	9 807	6 168	62,9	5 934	1 913	32,2	2 456	41,4	314	5,3	362	6,1	271	4,6	618	10,4
		B 99	9 876	6 624	67,1	6 447	2 769	43,0	2 683	41,6	173	2,7	301	4,7	216	3,4	305	4,7
03	VG Hochspeyer	V 04	5 554	3 643	65,6	3 551	1 325	37,3	1 024	28,8							1 202	33,8
		V 99	5 461	3 800	69,6	3 719	1 532	41,2	988	26,6							1 199	32,2
		V 04				Sitze	22		8								8	
		V 99				Sitze	22		9								7	
		K 04	5 560	3 501	63,0	3 335	1 139	34,2	984	29,5	91	2,7	169	5,1			952	28,5
		K 99	5 464	3 802	69,6	3 709	1 569	42,3	1 195	32,2	52	1,4	134	3,6			759	20,5
		B 04	5 508	3 615	65,6	3 487	1 144	32,8	1 034	29,7	137	3,9	194	5,6	162	4,6	816	23,4
		B 99	5 420	3 779	69,7	3 683	1 544	41,9	1 172	31,8	72	2,0	126	3,4	106	2,9	663	18,0
04	VG Kaiserslautern- Süd	V 04	8 917	6 280	70,4	6 058	1 863	30,8	1 867	30,8							2 328	38,4
		V 99	8 653	6 593	76,2	6 463	2 184	33,8	2 015	31,2			189	2,9			2 075	32,1
		V 04				Sitze	28		9								11	
		V 99				Sitze	28		10								9	
		K 04	8 822	6 260	71,0	5 952	1 506	25,3	2 055	34,5	271	4,6	301	5,1			1 819	30,6
		K 99	7 922	6 564	82,9	6 343	2 127	33,5	2 360	37,2	163	2,6	227	3,6			1 466	23,1
		B 04	8 739	6 258	71,6	5 955	1 462	24,6	2 346	39,4	357	6,0	336	5,6	258	4,3	1 196	20,1
		B 99	8 621	6 568	76,2	6 386	2 272	35,6	2 703	42,3	164	2,6	222	3,5	244	3,8	781	12,2
05	VG Landstuhl	V 04	12 400	7 610	61,4	7 328	1 882	25,7	4 269	58,3	241	3,3					936	12,8
		V 99	12 321	8 229	66,8	7 947	2 310	29,1	4 747	59,7	189	2,4					701	8,8
		V 04				Sitze	32		8				1				4	
		V 99				Sitze	32		9								3	
		K 04	12 443	7 565	60,8	7 218	1 724	23,9	4 198	58,2	302	4,2	295	4,1			699	9,7
		K 99	12 365	8 224	66,5	7 883	2 303	29,2	4 697	59,6	204	2,6	185	2,3			494	6,3
		B 04	12 175	7 535	61,9	7 188	1 589	22,1	3 999	55,6	339	4,7	297	4,1	413	5,7	551	7,7
		B 99	12 207	8 186	67,1	7 907	2 379	30,1	4 445	56,2	180	2,3	219	2,8	404	5,1	280	3,5
06	VG Otterbach	V 04	7 441	4 938	66,4	4 798	1 933	40,3	1 548	32,3	159	3,3					1 158	24,1
		V 99	7 261	5 175	71,3	5 053	2 331	46,1	1 737	34,4	163	3,2					822	16,3
		V 04				Sitze	24		9				1				6	
		V 99				Sitze	24		11				1				4	
		K 04	7 461	4 903	65,7	4 652	1 712	36,8	1 657	35,6	204	4,4	207	4,4			872	18,7
		K 99	7 289	5 194	71,3	4 970	2 233	44,9	1 852	37,3	174	3,5	151	3,0			560	11,3
		B 04	7 391	4 914	66,5	4 667	1 705	36,5	1 616	34,6	247	5,3	238	5,1	237	5,1	624	13,4
		B 99	7 265	5 183	71,3	5 046	2 401	47,6	1 875	37,2	152	3,0	159	3,2	185	3,7	274	5,4

4. Ergebnisse der Kommunalwahlen in den Verbandsgemeinden

Schl. Nr.	VG	Wahl	Wahl- berech- tigte	Wähler	Wahl- beteili- gung	Gültige Stimm- zettel	Von den gültigen Stimmen/Sitzen entfielen auf											
							SPD		CDU		FDP		GRÜNE		Sonstige Parteien		Wähler- gruppen	
			Anzahl	%	Anzahl	%	An- zahl	%	An- zahl	%	An- zahl	%	An- zahl	%	An- zahl	%		
07	VG Otterberg	V 04	7 344	4 859	66,2	4 691	1 814	38,7	1 953	41,6	150	3,2					774	16,5
		V 99	7 237	5 043	69,7	4 922	2 212	44,9	1 866	37,9	122	2,5					722	14,7
		V 04				Sitze	24	9		10		1					4	
		V 99				Sitze	24	11		9							4	
		K 04	7 372	4 869	66,0	4 587	1 656	36,1	1 830	39,9	211	4,6	275	6,0			615	13,4
		K 99	7 212	5 042	69,9	4 863	2 194	45,1	1 849	38,0	141	2,9	184	3,8			495	10,2
		B 04	7 329	4 854	66,2	4 609	1 602	34,8	1 826	39,6	245	5,3	271	5,9	170	3,7	495	10,7
		B 99	7 149	5 019	70,2	4 870	2 189	44,9	1 879	38,6	139	2,9	175	3,6	187	3,8	301	6,2
08	VG Ramstein- Miesenbach	V 04	13 572	8 759	64,5	8 499	2 361	27,8	4 666	54,9							1 472	17,3
		V 99	13 614	9 417	69,2	9 186	2 466	26,8	5 501	59,9			347	3,8			872	9,5
		V 04				Sitze	32	9		18							5	
		V 99				Sitze	32	9		19			1				3	
		K 04	13 609	8 761	64,4	8 395	2 265	27,0	4 403	52,4	248	3,0	419	5,0			1 060	12,6
		K 99	13 652	9 440	69,1	9 140	2 927	32,0	5 130	56,1	133	1,5	316	3,5			634	6,9
		B 04	13 343	8 698	65,2	8 328	2 179	26,2	4 123	49,5	358	4,3	389	4,7	458	5,5	821	9,9
		B 99	13 487	9 411	69,8	9 157	3 166	34,6	4 764	52,0	159	1,7	282	3,1	390	4,3	396	4,3
09	VG Weilerbach	V 04	10 752	6 910	64,3	6 741	2 768	41,1	2 154	32,0							1 819	27,0
		V 99	10 394	7 494	72,1	7 287	3 149	43,2	2 300	31,6							1 838	25,2
		V 04				Sitze	28	12		9							7	
		V 99				Sitze	28	12		9							7	
		K 04	11 163	7 267	65,1	6 950	2 710	39,0	2 458	35,4	273	3,9	359	5,2			1 150	16,5
		K 99	10 423	7 513	72,1	7 204	3 251	45,1	2 604	36,1	164	2,3	206	2,9			979	13,6
		B 04	10 746	7 249	67,5	6 958	2 547	36,6	2 429	34,9	355	5,1	405	5,8	313	4,5	909	13,1
		B 99	10 348	7 489	72,4	7 261	3 375	46,5	2 586	35,6	188	2,6	242	3,3	258	3,6	612	8,4
336	Landkreis Kusel																	
01	VG Altlein	V 04	8 792	5 371	61,1	5 105	2 274	44,5	1 670	32,7							1 161	22,7
		V 99	8 776	5 444	62,0	5 270	3 257	61,8	1 509	28,6			223	4,2	281	5,3		
		V 04				Sitze	28	13		9							6	
		V 99				Sitze	28	17		8			1		2			
		K 04	8 815	5 379	61,0	5 049	2 266	44,9	1 721	34,1	160	3,2	240	4,8			662	13,1
		K 99	8 810	5 456	61,9	5 232	3 103	59,3	1 360	26,0	113	2,2	219	4,2	290	5,5	147	2,8
		B 04	8 766	5 367	61,2	5 051	2 127	42,1	1 560	30,9	199	3,9	270	5,3	376	7,4	519	10,3
		B 99	8 774	5 456	62,2	5 292	3 079	58,2	1 405	26,5	134	2,5	205	3,9	357	6,7	112	2,1
02	VG Glan- Münchweiler	V 04	7 808	5 165	66,2	4 957	2 297	46,3	1 212	24,5							1 448	29,2
		V 99	7 815	5 507	70,5	5 303	3 042	57,4	1 300	24,5							961	18,1
		V 04				Sitze	28	13		7							8	
		V 99				Sitze	28	16		7							5	
		K 04	7 861	5 172	65,8	4 867	2 250	46,2	1 272	26,1	131	2,7	260	5,3			954	19,6
		K 99	7 823	5 507	70,4	5 285	2 954	55,9	1 298	24,6	116	2,2	201	3,8	158	3,0	558	10,6
		B 04	7 831	5 170	66,0	4 843	2 110	43,6	1 298	26,8	215	4,4	264	5,5	265	5,5	691	14,3
		B 99	7 793	5 506	70,7	5 278	3 014	57,1	1 367	25,9	133	2,5	206	3,9	227	4,3	331	6,3
03	VG Kusel	V 04	11 461	6 780	59,2	6 468	2 813	43,5	1 935	29,9	207	3,2	362	5,6			1 151	17,8
		V 99	11 804	7 618	64,5	7 281	3 757	51,6	1 611	22,1	331	4,5	383	5,3	377	5,2	822	11,3
		V 04				Sitze	28	12		8			2				5	
		V 99				Sitze	28	15		6			2		1		3	
		K 04	11 518	6 798	59,0	6 454	2 760	42,8	2 126	32,9	233	3,6	377	5,8			958	14,8
		K 99	11 823	7 625	64,5	7 279	3 809	52,3	1 687	23,2	373	5,1	381	5,2	403	5,5	626	8,6
		B 04	11 418	6 784	59,4	6 388	2 654	41,5	1 947	30,5	270	4,2	395	6,2	411	6,4	711	11,1
		B 99	11 672	7 595	65,1	7 282	3 922	53,9	1 921	26,4	273	3,7	325	4,5	486	6,7	355	4,9
04	VG Lauterecken	V 04	9 684	6 053	62,5	5 765	2 400	41,6	1 693	29,4	509	8,8					1 163	20,2
		V 99	9 929	6 720	67,7	6 457	3 211	49,7	1 830	28,3	338	5,2	199	3,1			879	13,6
		V 04				Sitze	28	12		8			2				6	
		V 99				Sitze	28	14		8			1				4	
		K 04	9 701	6 056	62,4	5 656	2 239	39,6	1 753	31,0	478	8,5	251	4,4			935	16,5
		K 99	9 939	6 718	67,6	6 414	3 249	50,7	1 767	27,5	334	5,2	219	3,4	319	5,0	526	8,2
		B 04	9 653	6 051	62,7	5 707	2 161	37,9	1 857	32,5	499	8,7	286	5,0	427	7,5	477	8,4
		B 99	9 893	6 699	67,7	6 449	3 206	49,7	1 973	30,6	306	4,7	220	3,4	422	6,5	322	5,0

4. Ergebnisse der Kommunalwahlen in den Verbandsgemeinden

Schl. Nr.	VG	Wahl	Wahlberechtigte	Wähler	Wahlbeteiligung	Gültige Stimmzettel	Von den gültigen Stimmen/Sitzen entfielen auf											
							SPD		CDU		FDP		GRÜNE		Sonstige Parteien		Wählergruppen	
			Anzahl	%	Anzahl	%	Anzahl	%	Anzahl	%	Anzahl	%	Anzahl	%	Anzahl	%	Anzahl	%
05	VG Schönenberg-Kübelberg	V 04	10 219	6 675	65,3	6 430	2 040	31,7	2 588	40,2	90	1,4	235	3,7			1 477	23,0
		V 99	9 999	7 125	71,3	6 907	2 590	37,5	2 921	42,3	215	3,1	140	2,0			1 041	15,1
		V 04			Sitze	28	9		11				1				7	
		V 99			Sitze	28	11		12		1						4	
		K 04	10 251	6 671	65,1	6 344	2 031	32,0	2 564	40,4	183	2,9	299	4,7			1 267	20,0
		K 99	10 029	7 130	71,1	6 910	2 702	39,1	2 778	40,2	141	2,0	185	2,7	290	4,2	814	11,8
		B 04	10 187	6 653	65,3	6 278	2 027	32,3	2 418	38,5	225	3,6	299	4,8	424	6,8	885	14,1
		B 99	9 969	7 116	71,4	6 872	2 874	41,8	2 710	39,4	182	2,6	205	3,0	396	5,8	505	7,3
06	VG Waldmohr	V 04	6 599	3 631	55,0	3 512	1 882	53,6	1 151	32,8	267	7,6					212	6,0
		V 99	6 533	4 133	63,3	4 019	2 406	59,9	1 256	31,3	189	4,7					168	4,2
		V 04			Sitze	24	13		8		2						1	
		V 99			Sitze	24	14		8		1						1	
		K 04	6 605	3 631	55,0	3 457	1 573	45,5	1 192	34,5	244	7,1	185	5,4			263	7,6
		K 99	6 546	4 123	63,0	3 998	2 079	52,0	1 235	30,9	162	4,1	183	4,6	193	4,8	146	3,7
		B 04	6 528	3 623	55,5	3 444	1 413	41,0	1 179	34,2	213	6,2	228	6,6	214	6,2	197	5,7
		B 99	6 474	4 118	63,6	4 022	2 056	51,1	1 263	31,4	203	5,0	177	4,4	215	5,3	108	2,7
07	VG Wolfstein	V 04	7 304	4 624	63,3	4 404	1 689	38,4	1 367	31,0	387	8,8					961	21,8
		V 99	7 422	5 110	68,8	4 934	2 471	50,1	1 269	25,7	241	4,9					953	19,3
		V 04			Sitze	24	9		8		2						5	
		V 99			Sitze	24	13		6		1						4	
		K 04	7 361	4 633	62,9	4 287	1 582	36,9	1 447	33,8	311	7,3	203	4,7			744	17,4
		K 99	7 428	5 103	68,7	4 877	2 482	50,9	1 243	25,5	182	3,7	172	3,5	233	4,8	565	11,6
		B 04	7 246	4 620	63,8	4 300	1 602	37,3	1 389	32,3	283	6,6	233	5,4	295	6,9	498	11,6
		B 99	7 366	5 093	69,1	4 904	2 520	51,4	1 411	28,8	168	3,4	188	3,8	322	6,6	295	6,0
339	Landkreis Mainz-Bingen																	
	02 VG Bodenheim	V 04	14 006	9 470	67,6	9 234	2 934	31,8	3 940	42,7	415	4,5	468	5,1			1 477	16,0
		V 99	13 463	9 421	70,0	9 220	3 363	36,5	4 336	47,0	320	3,5					1 201	13,0
		V 04			Sitze	32	10		14		1		2				5	
		V 99			Sitze	32	12		15		1						4	
		K 04	14 037	9 437	67,2	9 135	2 730	29,9	4 082	44,7	505	5,5	753	8,2	129	1,4	936	10,2
		K 99	13 487	9 404	69,7	9 164	3 041	33,2	4 389	47,9	387	4,2	581	6,3			766	8,4
03	VG Gau-Algesheim	V 04	12 400	7 952	64,1	7 690	1 932	25,1	3 405	44,3	365	4,7	660	8,6			1 328	17,3
		V 99	11 931	8 049	67,5	7 837	2 381	30,4	3 709	47,3	369	4,7	511	6,5			867	11,1
		V 04			Sitze	32	8		14		2		3				5	
		V 99			Sitze	32	10		15		2		2				3	
		K 04	12 531	7 958	63,5	7 597	2 053	27,0	3 452	45,4	414	5,4	673	8,9	81	1,1	924	12,2
		K 99	11 962	8 052	67,3	7 780	2 490	32,0	3 841	49,4	355	4,6	526	6,8			568	7,3
04	VG Guntersblum	V 04	7 476	5 383	72,0	5 169	1 868	36,1	1 605	31,1	238	4,6					1 458	28,2
		V 99	7 250	5 416	74,7	5 238	2 190	41,8	1 752	33,4	194	3,7					1 102	21,0
		V 04			Sitze	24	9		7		1						7	
		V 99			Sitze	24	10		8		1						5	
		K 04	7 487	5 370	71,7	5 017	1 714	34,2	1 842	36,7	319	6,4	395	7,9	62	1,2	685	13,7
		K 99	7 278	5 421	74,5	5 189	2 186	42,1	1 933	37,3	272	5,2	294	5,7			504	9,7
05	VG Heidesheim am Rhein	V 04	7 314	4 447	60,8	4 324	1 231	28,5	1 528	35,3	244	5,6	477	11,0			844	19,5
		V 99	6 701	4 441	66,3	4 352	1 523	35,0	1 864	42,8	257	5,9	381	8,8			327	7,5
		V 04			Sitze	24	7		9		1		3				4	
		V 99			Sitze	24	9		11		1		2				1	
		K 04	7 333	4 439	60,5	4 272	1 286	30,1	1 663	38,9	240	5,6	472	11,0	58	1,4	553	12,9
		K 99	6 713	4 440	66,1	4 331	1 550	35,8	1 948	45,0	228	5,3	407	9,4			198	4,6
06	VG Nieder-Olm	V 04	22 823	14 845	65,0	14 520	5 348	36,8	5 540	38,2	663	4,6					2 969	20,4
		V 99	21 189	14 758	69,6	14 470	5 501	38,0	5 695	39,4	493	3,4					2 781	19,2
		V 04			Sitze	36	13		14		2						7	
		V 99			Sitze	36	14		14		1						7	
		K 04	22 854	14 753	64,6	14 293	4 658	32,6	5 855	41,0	816	5,7	1 290	9,0	158	1,1	1 516	10,6
		K 99	21 203	14 809	69,8	14 408	5 258	36,5	6 071	42,1	617	4,3	1 066	7,4			1 396	9,7

4. Ergebnisse der Kommunalwahlen in den Verbandsgemeinden

Schl. Nr.	VG	Wahl	Wahlberechtigte	Wähler	Wahlbeteiligung	Gültige Stimmzettel	Von den gültigen Stimmen/Sitzen entfielen auf											
							SPD		CDU		FDP		GRÜNE		Sonstige Parteien		Wählergruppen	
							Sitze											
			Anzahl		%	Anzahl	%		Anzahl	%	Anzahl	%	Anzahl	%	Anzahl	%	Anzahl	%
07	VG Nierstein-Oppenheim	V 04	22 616	14 959	66,1	14 601	4 913	33,6	5 181	35,5	832	5,7	1 342	9,2			2 333	16,0
		V 99	20 968	14 736	70,3	14 396	6 183	42,9	4 660	32,4	691	4,8	915	6,4			1 947	13,5
		V 04				Sitze	36	12	13		2		3				6	
		V 99				Sitze	36	15	12		2		2				5	
		K 04	22 650	14 891	65,7	14 301	4 845	33,9	5 219	36,5	909	6,4	1 432	10,0	200	1,4	1 696	11,9
		K 99	21 033	14 728	70,0	14 204	6 069	42,7	5 028	35,4	673	4,7	938	6,6			1 496	10,5
01	VG Rhein-Nahe	V 04	12 154	8 300	68,3	8 017	2 403	30,0	3 463	43,2	551	6,9					1 600	20,0
		V 99	12 007	8 572	71,4	8 350	2 743	32,9	3 565	42,7	425	5,1	391	4,7			1 226	14,7
		V 04				Sitze	32	10	14		2						6	
		V 99				Sitze	32	10	14		2		1				5	
		K 04	12 184	8 320	68,3	7 982	2 234	28,0	3 475	43,5	462	5,8	542	6,8	100	1,3	1 169	14,6
		K 99	12 044	8 594	71,4	8 278	2 908	35,1	3 704	44,7	383	4,6	398	4,8			885	10,7
08	VG Sprendlingen-Gensingen	V 04	9 962	6 529	65,5	6 334	2 559	40,4	2 222	35,1	555	8,8	368	5,8			630	9,9
		V 99	9 092	6 302	69,3	6 151	2 765	45,0	2 017	32,8	426	6,9	315	5,1			628	10,2
		V 04				Sitze	28	11	10		2		2				3	
		V 99				Sitze	28	13	9		2		1				3	
		K 04	10 002	6 525	65,2	6 257	2 288	36,6	2 460	39,3	515	8,2	386	6,2	82	1,3	526	8,4
		K 99	9 120	6 323	69,3	6 132	2 639	43,0	2 280	37,2	390	6,4	345	5,6			478	7,8
137	Landkreis Mayen-Koblenz																	
	02 VG Maifeld	V 04	18 361	11 101	60,5	10 777	3 787	35,1	5 846	54,2							1 144	10,6
		V 99	17 025	11 365	66,8	11 103	3 868	34,8	5 808	52,3	296	2,7	522	4,7			609	5,5
		V 04				Sitze	36	13	20								3	
		V 99				Sitze	36	13	19				2				2	
		K 04	18 415	11 089	60,2	10 624	3 224	30,3	5 572	52,4	430	4,0	636	6,0			762	7,2
04	VG Mendig	K 99	17 077	11 383	66,7	11 028	3 882	35,2	5 789	52,5	329	3,0	561	5,1			467	4,2
		V 04	10 690	6 249	58,5	6 108	1 834	30,0	3 702	60,6	215	3,5	357	5,8				
		V 99	10 339	6 886	66,6	6 728	2 640	39,2	3 572	53,1	161	2,4	355	5,3				
		V 04				Sitze	28	8	17		1		2					
		V 99				Sitze	28	11	15				2					
		K 04	10 745	6 248	58,1	6 042	1 737	28,7	3 343	55,3	262	4,3	411	6,8			289	4,8
01	VG Pellenz	K 99	10 386	6 900	66,4	6 712	2 473	36,8	3 456	51,5	216	3,2	359	5,3			208	3,1
		V 04	12 848	7 311	56,9	7 111	2 996	42,1	3 854	54,2	261	3,7						
		V 99	12 344	8 085	65,5	7 956	3 416	42,9	4 540	57,1								
		V 04				Sitze	32	14	17		1							
		V 99				Sitze	32	14	18									
		K 04	12 898	7 333	56,9	7 102	2 579	36,3	3 598	50,7	250	3,5	359	5,1			316	4,4
05	VG Rhens	K 99	12 364	8 095	65,5	7 915	3 264	41,2	4 183	52,8	126	1,6	241	3,0			101	1,3
		V 04	7 102	4 742	66,8	4 609	1 042	22,6	2 144	46,5							1 423	30,9
		V 99	6 812	4 934	72,4	4 836	1 557	32,2	2 286	47,3							993	20,5
		V 04				Sitze	24	6	11								7	
		V 99				Sitze	24	8	11								5	
		K 04	7 111	4 719	66,4	4 534	1 021	22,5	2 444	53,9	181	4,0	310	6,8			578	12,7
06	VG Untermosel	K 99	6 813	4 889	71,8	4 780	1 512	31,6	2 555	53,5	143	3,0	224	4,7			346	7,2
		V 04	15 049	10 429	69,3	10 174	1 471	14,5	5 164	50,8	511	5,0					3 028	29,8
		V 99	14 439	10 452	72,4	10 200	2 090	20,5	5 634	55,2	370	3,6	459	4,5			1 647	16,1
		V 04				Sitze	32	5	17		1						9	
		V 99				Sitze	32	7	18		1		1				5	
		K 04	15 076	10 445	69,3	10 029	1 519	15,1	5 229	52,1	545	5,4	589	5,9			2 147	21,4
07	VG Vallendar	K 99	14 450	10 458	72,4	10 152	2 425	23,9	5 798	57,1	385	3,8	467	4,6			1 077	10,6
		V 04	12 596	7 690	61,1	7 489	2 023	27,0	4 037	53,9	345	4,6	411	5,5			673	9,0
		V 99	12 468	8 285	66,5	8 110	2 741	33,8	4 216	52,0	290	3,6	322	4,0			541	6,7
		V 04				Sitze	32	9	17		1		2				3	
		V 99				Sitze	32	11	17		1		1				2	
		K 04	12 615	7 697	61,0	7 450	1 859	25,0	4 074	54,7	431	5,8	484	6,5			602	8,1
		K 99	12 484	8 263	66,2	8 092	2 579	31,9	4 420	54,6	290	3,6	371	4,6			432	5,3

4. Ergebnisse der Kommunalwahlen in den Verbandsgemeinden

Schl. Nr.	VG	Wahl	Wahl- berech- tigte	Wähler	Wahl- beteili- gung	Gültige Stimm- zettel	Von den gültigen Stimmen/Sitzen entfielen auf											
						Sitze	SPD		CDU		FDP		GRÜNE		Sonstige Parteien		Wähler- gruppen	
			Anzahl	%	Anzahl	%	An- zahl	%	An- zahl	%	An- zahl	%	An- zahl	%	An- zahl	%		
03	VG Vordereifel	V 04	13 801	9 267	67,1	8 949	2 718	30,4	5 824	65,1	407	4,5						
		V 99	13 337	9 820	73,6	9 516	3 244	34,1	5 787	60,8	229	2,4	256	2,7				
		V 04			Sitze	32	10		21		1							
		V 99			Sitze	32	12		20									
		K 04	13 762	9 273	67,4	8 868	2 326	26,2	5 454	61,5	386	4,4	384	4,3			318	3,6
		K 99	13 381	9 856	73,7	9 498	3 201	33,7	5 627	59,2	240	2,5	276	2,9			154	1,6
08	VG Weißenthurm	V 04	24 463	13 215	54,0	12 806	4 008	31,3	6 840	53,4	599	4,7					1 359	10,6
		V 99	23 739	14 114	59,5	13 742	5 268	38,3	7 015	51,0	448	3,3					1 011	7,4
		V 04			Sitze	40	13		21		2						4	
		V 99			Sitze	40	15		21		1						3	
		K 04	24 601	13 222	53,7	12 716	3 560	28,0	6 935	54,5	566	4,5	505	4,0			1 150	9,0
		K 99	23 779	14 133	59,4	13 704	5 170	37,7	7 034	51,3	379	2,8	380	2,8			741	5,4
138 Landkreis Neuwied																		
01	VG Asbach	V 04	17 003	9 794	57,6	9 602	2 266	23,6	6 147	64,0	349	3,6					840	8,7
		V 99	15 740	10 049	63,8	9 899	2 297	23,2	6 380	64,5	227	2,3	421	4,3			574	5,8
		V 04			Sitze	36	9		23		1						3	
		V 99			Sitze	36	8		24				2				2	
		K 04	17 044	9 773	57,3	9 564	1 943	20,3	6 153	64,3	397	4,2	514	5,4			557	5,8
		K 99	15 766	10 065	63,8	9 867	2 420	24,5	6 336	64,2	291	2,9	407	4,1			413	4,2
02	VG Bad Hönningen	V 04	9 174	5 581	60,8	5 437	2 464	45,3	2 577	47,4							396	7,3
		V 99	9 225	6 391	69,3	6 293	3 009	47,8	2 996	47,6							288	4,6
		V 04			Sitze	28	13		13								2	
		V 99			Sitze	28	14		13								1	
		K 04	9 218	5 555	60,3	5 377	2 060	38,3	2 649	49,3	143	2,7	221	4,1			304	5,7
		K 99	9 255	6 388	69,0	6 224	2 749	44,2	2 981	47,9	122	2,0	166	2,7			206	3,3
03	VG Dierdorf	V 04	8 275	4 862	58,8	4 755	1 730	36,4	2 079	43,7	341	7,2					605	12,7
		V 99	7 859	5 029	64,0	4 928	2 049	41,6	2 050	41,6	320	6,5					509	10,3
		V 04			Sitze	28	10		12		2						4	
		V 99			Sitze	28	12		12		2						2	
		K 04	8 284	4 861	58,7	4 700	1 512	32,2	2 234	47,5	395	8,4	200	4,3			359	7,6
		K 99	7 881	5 016	63,6	4 859	1 896	39,0	2 226	45,8	333	6,9	171	3,5			233	4,8
04	VG Linz am Rhein	V 04	14 433	8 350	57,9	8 146	1 747	21,4	4 410	54,1	197	2,4	476	5,8			1 316	16,2
		V 99	14 008	9 298	66,4	9 101	2 587	28,4	5 041	55,4			396	4,4			1 077	11,8
		V 04			Sitze	32	7		18				2				5	
		V 99			Sitze	32	9		18				1				4	
		K 04	14 466	8 352	57,7	8 104	1 760	21,7	4 583	56,6	287	3,5	520	6,4			954	11,8
		K 99	14 046	9 297	66,2	9 056	2 655	29,3	5 071	56,0	238	2,6	410	4,5			682	7,5
05	VG Puderbach	V 04	11 378	6 705	58,9	6 540	2 675	40,9	1 975	30,2			309	4,7			1 581	24,2
		V 99	10 855	6 993	64,4	6 864	3 129	45,6	2 155	31,4			233	3,4			1 347	19,6
		V 04			Sitze	32	13		10				1				8	
		V 99			Sitze	28	13		9				1				5	
		K 04	11 404	6 690	58,7	6 462	2 573	39,8	2 486	38,5	312	4,8	335	5,2			756	11,7
		K 99	10 891	7 044	64,7	6 863	3 295	48,0	2 576	37,5	257	3,7	247	3,6			488	7,1
06	VG Rengsdorf	V 04	12 774	7 908	61,9	7 689	3 241	42,2	3 161	41,1	793	10,3	494	6,4				
		V 99	12 484	8 565	68,6	8 324	3 957	47,5	3 327	40,0	675	8,1	365	4,4				
		V 04			Sitze	32	14		13		3		2					
		V 99			Sitze	32	15		13		3		1					
		K 04	12 818	7 925	61,8	7 625	2 844	37,3	3 163	41,5	645	8,5	488	6,4			485	6,4
		K 99	12 532	8 571	68,4	8 323	3 711	44,6	3 317	39,9	566	6,8	363	4,4			366	4,4
07	VG Unkel	V 04	9 806	5 956	60,7	5 830	1 876	32,2	2 921	50,1	396	6,8	371	6,4			266	4,6
		V 99	9 534	6 244	65,5	6 148	1 796	29,2	3 262	53,1	342	5,6	249	4,1			499	8,1
		V 04			Sitze	28	9		15		2		1				1	
		V 99			Sitze	28	8		15		2		1				2	
		K 04	9 830	5 956	60,6	5 793	1 636	28,2	3 001	51,8	415	7,2	473	8,2			268	4,6
		K 99	9 539	6 230	65,3	6 104	1 843	30,2	3 265	53,5	321	5,3	315	5,2			360	5,9

4. Ergebnisse der Kommunalwahlen in den Verbandsgemeinden

Schl. Nr.	VG	Wahl	Wahl- berech- tigte	Wähler	Wahl- beteili- gung	Gültige Stimm- zettel	Von den gültigen Stimmen/Sitzen entfielen auf											
							SPD		CDU		FDP		GRÜNE		Sonstige Parteien		Wähler- gruppen	
			Anzahl	%	Anzahl	%	An- zahl	%	An- zahl	%	An- zahl	%	An- zahl	%	An- zahl	%		
08	VG Waldbreitbach	V 04	7 144	4 362	61,1	4 280	948	22,1	2 461	57,5							871	20,4
		V 99	6 875	4 518	65,7	4 442	915	20,6	2 581	58,1			162	3,6			784	17,6
		V 04			Sitze	24	5		14								5	
		V 99			Sitze	24	5		14			1				4		
		K 04	7 171	4 357	60,8	4 177	850	20,3	2 533	60,6	130	3,1	225	5,4			439	10,5
		K 99	6 909	4 512	65,3	4 396	1 037	23,6	2 519	57,3	82	1,9	152	3,5			606	13,8
140 Rhein-Hunsrück-Kreis																		
02	VG Emmelshausen	V 04	11 662	8 249	70,7	7 927	2 024	25,5	4 459	56,3	353	4,5					1 091	13,8
		V 99	11 322	7 949	70,2	7 736	2 289	29,6	4 557	58,9	228	2,9					662	8,6
		V 04			Sitze	32	8		18		2						4	
		V 99			Sitze	28	9		17								2	
		K 04	11 477	8 240	71,8	7 849	1 925	24,5	4 586	58,4	491	6,3	420	5,4			427	5,4
		K 99	11 335	7 944	70,1	7 708	2 202	28,6	4 521	58,7	296	3,8	289	3,7			400	5,2
03	VG Kastellaun	V 04	11 903	7 462	62,7	7 267	2 203	30,3	3 555	48,9			429	5,9			1 080	14,9
		V 99	11 535	7 675	66,5	7 509	2 795	37,2	3 581	47,7			294	3,9			839	11,2
		V 04			Sitze	32	10		15			2					5	
		V 99			Sitze	32	12		15			1					4	
		K 04	11 919	7 301	61,3	7 076	2 086	29,5	3 537	50,0	571	8,1	359	5,1			523	7,4
		K 99	11 564	7 675	66,4	7 501	2 785	37,1	3 650	48,7	471	6,3	329	4,4			266	3,5
04	VG Kirchberg (Hunsrück)	V 04	16 065	10 382	64,6	9 932	2 787	28,1	3 764	37,9	1 419	14,3	425	4,3			1 537	15,5
		V 99	15 624	10 976	70,3	10 611	3 674	34,6	4 401	41,5	1 181	11,1	402	3,8			953	9,0
		V 04			Sitze	36	10		14		5		1				6	
		V 99			Sitze	36	13		15		4		1				3	
		K 04	16 083	10 389	64,6	9 780	2 964	30,3	4 049	41,4	1 561	16,0	477	4,9			729	7,5
		K 99	15 654	10 987	70,2	10 511	3 719	35,4	4 572	43,5	1 254	11,9	399	3,8			567	5,4
05	VG Rheinböllen	V 04	7 721	5 415	70,1	5 267	1 698	32,2	2 438	46,3	516	9,8					615	11,7
		V 99	7 364	5 375	73,0	5 275	1 978	37,5	2 452	46,5	390	7,4					455	8,6
		V 04			Sitze	28	9		13		3						3	
		V 99			Sitze	24	9		11		2						2	
		K 04	7 779	5 422	69,7	5 201	1 608	30,9	2 489	47,9	532	10,2	278	5,3			294	5,7
		K 99	7 397	5 382	72,8	5 240	1 959	37,4	2 463	47,0	379	7,2	197	3,8			242	4,6
06	VG Sankt Goar- Oberwesel	V 04	7 717	5 401	70,0	5 232	1 429	27,3	2 925	55,9	218	4,2					660	12,6
		V 99	7 787	5 877	75,5	5 760	1 798	31,2	3 131	54,4	201	3,5					630	10,9
		V 04			Sitze	24	7		13		1						3	
		V 99			Sitze	24	7		13		1						3	
		K 04	7 722	5 376	69,6	5 154	1 336	25,9	3 113	60,4	257	5,0	214	4,2			234	4,5
		K 99	7 797	5 876	75,4	5 715	1 804	31,6	3 254	56,9	239	4,2	175	3,1			243	4,3
07	VG Simmern/ Hunsrück	V 04	14 399	9 140	63,5	8 757	3 132	35,8	3 672	41,9	1 166	13,3	787	9,0				
		V 99	13 857	9 337	67,4	9 050	3 679	40,7	3 737	41,3	993	11,0	641	7,1				
		V 04			Sitze	32	11		14		4		3					
		V 99			Sitze	32	13		13		4		2					
		K 04	14 448	9 147	63,3	8 776	2 966	33,8	3 645	41,5	1 064	12,1	571	6,5			530	6,0
		K 99	13 899	9 347	67,2	9 030	3 475	38,5	3 738	41,4	894	9,9	500	5,5			423	4,7
141 Rhein-Lahn-Kreis																		
01	VG Bad Ems	V 04	13 598	7 248	53,3	7 017	2 373	33,8	3 119	44,4	219	3,1	441	6,3			865	12,3
		V 99	13 805	8 453	61,2	8 241	3 300	40,0	3 304	40,1	221	2,7	292	3,5			1 124	13,6
		V 04			Sitze	32	11		14		1		2				4	
		V 99			Sitze	32	13		13				1				5	
		K 04	13 623	7 208	52,9	6 940	2 352	33,9	3 190	46,0	264	3,8	487	7,0			647	9,3
		K 99	13 904	8 462	60,9	8 237	3 367	40,9	3 447	41,8	243	3,0	353	4,3			827	10,0

4. Ergebnisse der Kommunalwahlen in den Verbandsgemeinden

Schl. Nr.	VG	Wahl	Wahl- berech- tigte	Wähler	Wahl- beteili- gung	Gültige Stimm- zettel	Von den gültigen Stimmen/Sitzen entfielen auf											
						Sitze	SPD		CDU		FDP		GRÜNE		Sonstige Parteien		Wähler- gruppen	
			Anzahl	%	Anzahl		%	An- zahl	%	An- zahl	%	An- zahl	%	An- zahl	%	An- zahl	%	
02	VG Braubach	V 04	6 234	4 352	69,8	4 246	1 832	43,1	1 330	31,3							1 084	25,5
		V 99	6 385	4 584	71,8	4 489	2 133	47,5	1 312	29,2							1 044	23,3
		V 04				Sitze	24	10	8								6	
		V 99				Sitze	24	11	7								6	
		K 04	6 277	4 347	69,3	4 183	1 732	41,4	1 518	36,3	222	5,3	182	4,4			529	12,6
		K 99	6 408	4 581	71,5	4 440	2 058	46,4	1 550	34,9	152	3,4	143	3,2			537	12,1
03	VG Diez	V 04	19 895	11 343	57,0	10 854	4 263	39,3	4 121	38,0	809	7,5					1 661	15,3
		V 99	19 328	11 584	59,9	11 197	4 932	44,0	4 234	37,8	607	5,4	469	4,2			955	8,5
		V 04				Sitze	36	14	14		3						5	
		V 99				Sitze	36	16	14		2		1				3	
		K 04	19 912	11 358	57,0	10 790	4 048	37,5	4 337	40,2	778	7,2	721	6,7			906	8,4
		K 99	19 349	11 579	59,8	11 131	5 023	45,1	4 404	39,6	557	5,0	505	4,5			642	5,8
04	VG Hahnstätten	V 04	7 460	4 710	63,1	4 587	1 865	40,7	1 246	27,2	163	3,6	255	5,6			1 058	23,1
		V 99	7 309	5 302	72,5	5 188	2 425	46,7	1 367	26,3	163	3,1					1 233	23,8
		V 04				Sitze	24	10	6		1		1				6	
		V 99				Sitze	24	11	6		1						6	
		K 04	7 481	4 711	63,0	4 533	1 901	41,9	1 449	32,0	196	4,3	279	6,2			708	15,6
		K 99	7 325	5 297	72,3	5 133	2 398	46,7	1 590	31,0	179	3,5	242	4,7			724	14,1
05	VG Katzenelnbogen	V 04	7 440	4 874	65,5	4 703	1 752	37,3	1 872	39,8							1 079	22,9
		V 99	7 019	4 694	66,9	4 531	1 964	43,3	1 601	35,3	130	2,9					836	18,5
		V 04				Sitze	24	9	10								5	
		V 99				Sitze	24	11	9								4	
		K 04	7 480	4 872	65,1	4 662	1 653	35,5	1 879	40,3	213	4,6	339	7,3			578	12,4
		K 99	7 021	4 694	66,9	4 493	2 002	44,6	1 718	38,2	156	3,5	198	4,4			419	9,3
08	VG Loreley	V 04	8 309	5 442	65,5	5 258	1 965	37,4	2 087	39,7			224	4,3			982	18,7
		V 99	8 379	5 956	71,1	5 803	2 435	42,0	2 232	38,5	175	3,0					961	16,6
		V 04				Sitze	28	11	11				1				5	
		V 99				Sitze	28	12	11								5	
		K 04	8 335	5 441	65,3	5 193	1 976	38,1	2 099	40,4	221	4,3	228	4,4			669	12,9
		K 99	8 389	5 956	71,0	5 758	2 578	44,8	2 186	38,0	170	3,0	188	3,3			636	11,0
06	VG Nassau	V 04	9 648	6 079	63,0	5 859	1 763	30,1	2 426	41,4			146	2,5			1 524	26,0
		V 99	9 509	6 475	68,1	6 281	2 366	37,7	2 395	38,1			163	2,6			1 357	21,6
		V 04				Sitze	28	9	12								7	
		V 99				Sitze	28	11	11								6	
		K 04	9 663	6 080	62,9	5 820	2 009	34,5	2 695	46,3	261	4,5	270	4,6			585	10,1
		K 99	9 518	6 475	68,0	6 264	2 672	42,7	2 683	42,8	211	3,4	218	3,5			480	7,7
07	VG Nastätten	V 04	13 160	8 580	65,2	8 171	2 551	31,2	3 155	38,6	431	5,3	365	4,5			1 669	20,4
		V 99	12 798	8 774	68,6	8 523	3 394	39,8	3 099	36,4	220	2,6	270	3,2			1 540	18,1
		V 04				Sitze	32	10	12		2		1				7	
		V 99				Sitze	32	13	12				1				6	
		K 04	13 218	8 558	64,7	8 152	2 687	33,0	3 254	39,9	417	5,1	434	5,3			1 360	16,7
		K 99	12 810	8 775	68,5	8 528	3 652	42,8	3 123	36,6	259	3,0	295	3,5			1 199	14,1
338	Rhein-Pfalz-Kreis																	
01	VG Dannstadt- Schauernheim	V 04	10 079	6 399	63,5	6 211	1 947	31,3	3 341	53,8	923	14,9						
		V 99	9 724	6 907	71,0	6 748	2 559	37,9	3 621	53,7	568	8,4						
		V 04				Sitze	28	9	15		4							
		V 99				Sitze	28	11	15		2							
		K 04	10 123	6 402	63,2	6 164	1 551	25,2	3 053	49,5	419	6,8	373	6,1	251	4,1	517	8,4
		K 99	9 949	6 917	69,5	6 757	2 146	31,8	3 468	51,3	359	5,3	310	4,6	196	2,9	278	4,1
		B 04	9 922	6 303	63,5	6 110	1 475	24,1	3 034	49,7	435	7,1	388	6,4	285	4,7	493	8,1
		B 99	9 831	6 873	69,9	6 763	2 196	32,5	3 472	51,3	300	4,4	294	4,3	241	3,6	260	3,8

4. Ergebnisse der Kommunalwahlen in den Verbandsgemeinden

Schl. Nr.	VG	Wahl	Wahl- berech- tigte	Wähler	Wahl- beteili- gung	Gültige Stimm- zetteln	Von den gültigen Stimmen/Sitzen entfielen auf											
						Sitze	SPD		CDU		FDP		GRÜNE		Sonstige Parteien		Wähler- gruppen	
			Anzahl	%	Anzahl	%	An- zahl	%	An- zahl	%	An- zahl	%	An- zahl	%	An- zahl	%	An- zahl	%
02	VG Dudenhofen	V 04	8 576	5 496	64,1	5 352	1 260	23,5	2 838	53,0	360	6,7	438	8,2			456	8,5
		V 99	8 012	5 476	68,3	5 328	1 520	28,5	2 836	53,2	368	6,9					604	11,3
		V 04			Sitze	28	7		15		2		2				2	
		V 99			Sitze	28	8		15		2						3	
		K 04	8 588	5 496	64,0	5 291	1 146	21,7	2 807	53,1	320	6,0	470	8,9	224	4,2	324	6,1
		K 99	8 022	5 477	68,3	5 304	1 355	25,5	2 845	53,6	300	5,7	296	5,6	192	3,6	316	6,0
		B 04	8 495	5 442	64,1	5 261	1 085	20,6	2 734	52,0	382	7,3	470	8,9	271	5,2	319	6,1
		B 99	7 940	5 459	68,8	5 305	1 379	26,0	2 930	55,2	229	4,3	299	5,6	238	4,5	230	4,3
03	VG Heßheim	V 04	7 439	5 255	70,6	5 107	1 917	37,5	1 768	34,6							1 422	27,8
		V 99	7 163	5 210	72,7	5 133	2 124	41,4	1 932	37,6							1 077	21,0
		V 04			Sitze	24	9		8								7	
		V 99			Sitze	24	10		9								5	
		K 04	7 442	5 251	70,6	5 037	1 614	32,0	1 852	36,8	215	4,3	264	5,2	235	4,7	857	17,0
		K 99	7 164	5 202	72,6	5 056	2 016	39,9	1 970	39,0	160	3,2	172	3,4	148	2,9	590	11,7
		B 04	7 347	5 213	71,0	5 035	1 572	31,2	2 142	42,5	217	4,3	263	5,2	276	5,5	565	11,2
		B 99	7 086	5 174	73,0	5 064	2 110	41,7	2 018	39,8	167	3,3	192	3,8	197	3,9	380	7,5
04	VG Maxdorf	V 04	9 690	6 486	66,9	6 297	2 837	45,1	2 705	43,0	755	12,0						
		V 99	9 569	6 534	68,3	6 410	2 916	45,5	2 479	38,7	737	11,5	278	4,3				
		V 04			Sitze	28	13		12		3							
		V 99			Sitze	28	13		11		3		1					
		K 04	9 805	6 483	66,1	6 243	2 198	35,2	2 474	39,6	638	10,2	460	7,4	295	4,7	178	2,9
		K 99	9 575	6 536	68,3	6 361	2 722	42,8	2 363	37,1	638	10,0	293	4,6	204	3,2	141	2,2
		B 04	9 648	6 412	66,5	6 190	2 202	35,6	2 412	39,0	550	8,9	476	7,7	333	5,4	217	3,5
		B 99	9 465	6 492	68,6	6 397	2 685	42,0	2 277	35,6	729	11,4	298	4,7	270	4,2	138	2,2
05	VG Waldsee	V 04	6 824	4 671	68,4	4 550	1 045	23,0	2 170	47,7	210	4,6					1 125	24,7
		V 99	6 609	4 856	73,5	4 765	1 204	25,3	2 132	44,7	202	4,2	256	5,4			971	20,4
		V 04			Sitze	24	6		11		1						6	
		V 99			Sitze	24	6		11		1		1				5	
		K 04	6 842	4 679	68,4	4 485	992	22,1	2 165	48,3	257	5,7	326	7,3	167	3,7	578	12,9
		K 99	6 625	4 855	73,3	4 736	1 438	30,4	2 423	51,2	193	4,1	245	5,2	112	2,4	325	6,9
		B 04	6 691	4 649	69,5	4 477	1 026	22,9	2 214	49,5	259	5,8	312	7,0	203	4,5	463	10,3
		B 99	6 500	4 805	73,9	4 725	1 500	31,7	2 409	51,0	169	3,6	230	4,9	152	3,2	265	5,6
337	Landkreis Südl. Weinstraße																	
	01 VG Annweiler am Trifels	V 04	13 806	9 487	68,7	9 042	2 576	28,5	3 505	38,8	541	6,0	607	6,7			1 813	20,1
		V 99	13 619	9 968	73,2	9 524	2 847	29,9	3 792	39,8	567	6,0	479	5,0			1 839	19,3
		V 04			Sitze	32	9		12		2		2				7	
		V 99			Sitze	32	10		13		2		1				6	
		K 04	13 839	9 490	68,6	8 834	2 618	29,6	3 794	42,9	571	6,5	689	7,8			1 162	13,2
		K 99	13 638	9 974	73,1	9 416	3 036	32,2	3 917	41,6	570	6,1	482	5,1			1 411	15,0
		B 04	13 646	9 439	69,2	8 895	2 621	29,5	3 895	43,8	490	5,5	741	8,3	484	5,4	664	7,5
		B 99	13 493	9 901	73,4	9 431	3 387	35,9	4 423	46,9	360	3,8	502	5,3	383	4,1	376	4,0
02	VG Bad Bergzabern	V 04	19 334	12 488	64,6	11 992	3 211	26,8	4 792	40,0	682	5,7	709	5,9			2 598	21,7
		V 99	18 672	13 143	70,4	12 718	4 293	33,8	5 135	40,4	651	5,1	508	4,0			2 131	16,8
		V 04			Sitze	36	10		14		2		2				8	
		V 99			Sitze	36	12		15		2		1				6	
		K 04	19 344	12 472	64,5	11 882	3 357	28,3	4 790	40,3	701	5,9	860	7,2			2 174	18,3
		K 99	18 697	13 146	70,3	12 656	4 399	34,8	5 229	41,3	533	4,2	598	4,7			1 897	15,0
		B 04	19 025	12 322	64,8	11 771	3 345	28,4	4 951	42,1	811	6,9	859	7,3	541	4,6	1 264	10,7
		B 99	18 479	13 053	70,6	12 622	4 638	36,7	5 511	43,7	545	4,3	598	4,7	399	3,2	931	7,4
03	VG Edenkoben	V 04	15 230	9 915	65,1	9 534	2 017	21,2	3 980	41,7	435	4,6					3 102	32,5
		V 99	14 649	10 672	72,9	10 286	2 918	28,4	4 308	41,9	483	4,7					2 577	25,1
		V 04			Sitze	32	7		13		2						10	
		V 99			Sitze	32	9		13		2						8	
		K 04	15 252	9 909	65,0	9 451	2 028	21,5	4 307	45,6	573	6,1	776	8,2			1 767	18,7
		K 99	14 693	10 699	72,8	10 260	2 990	29,1	4 760	46,4	468	4,6	607	5,9			1 435	14,0
		B 04	15 044	9 853	65,5	9 425	2 153	22,8	4 449	47,2	626	6,6	747	7,9	306	3,2	1 144	12,1
		B 99	14 581	10 627	72,9	10 293	3 219	31,3	5 013	48,7	405	3,9	576	5,6	282	2,7	798	7,8

4. Ergebnisse der Kommunalwahlen in den Verbandsgemeinden

Schl. Nr.	VG	Wahl	Wahl- berech- tigte	Wähler	Wahl- beteili- gung	Gültige Stimm- zettel	Von den gültigen Stimmen/Sitzen entfielen auf												
						Sitze	SPD		CDU		FDP		GRÜNE		Sonstige Parteien		Wähler- gruppen		
			Anzahl	%	Anzahl	%	An- zahl	%	An- zahl	%	An- zahl	%	An- zahl	%	An- zahl	%			
04	VG Herxheim	V 04	11 626	7 431	63,9	7 171	1 271	17,7	3 572	49,8			508	7,1			1 820	25,4	
		V 99	11 057	7 767	70,2	7 552	1 610	21,3	3 619	47,9	297	3,9	377	5,0			1 649	21,8	
		V 04			Sitze	28	5	14					2				7		
		V 99			Sitze	28	6	14			1		1				6		
		K 04	11 648	7 427	63,8	7 144	1 349	18,9	3 910	54,7	410	5,7	598	8,4			877	12,3	
		K 99	11 074	7 779	70,2	7 526	1 836	24,4	4 198	55,8	350	4,7	408	5,4			734	9,8	
		B 04	11 477	7 401	64,5	7 132	1 398	19,6	3 919	54,9	410	5,7	558	7,8	277	3,9	570	8,0	
		B 99	10 944	7 758	70,9	7 526	1 980	26,3	4 285	56,9	312	4,1	400	5,3	202	2,7	347	4,6	
05	VG Landau- Land	V 04	11 215	8 064	71,9	7 796	2 551	32,7	2 762	35,4	674	8,6	496	6,4			1 313	16,8	
		V 99	10 868	8 385	77,2	8 145	3 404	41,8	2 898	35,6	601	7,4	374	4,6			868	10,7	
		V 04			Sitze	28	9	10			2		2				5		
		V 99			Sitze	28	12	10			2		1				3		
		K 04	11 235	8 076	71,9	7 680	2 624	34,2	2 781	36,2	641	8,3	604	7,9			1 030	13,4	
		K 99	10 892	8 390	77,0	8 100	3 551	43,8	2 981	36,8	523	6,5	407	5,0			638	7,9	
		B 04	11 138	8 054	72,3	7 722	2 700	35,0	2 765	35,8	617	8,0	616	8,0	331	4,3	693	9,0	
		B 99	10 816	8 377	77,5	8 122	3 452	42,5	3 147	38,7	496	6,1	448	5,5	257	3,2	322	4,0	
06	VG Maikammer	V 04	6 206	4 167	67,1	4 027	823	20,4	2 062	51,2							1 142	28,4	
		V 99	6 041	4 398	72,8	4 280	1 022	23,9	2 296	53,6							962	22,5	
		V 04			Sitze	24	5	13									6		
		V 99			Sitze	24	6	13									5		
		K 04	6 216	4 177	67,2	3 998	813	20,3	2 314	57,9	174	4,4	259	6,5			438	11,0	
		K 99	6 038	4 402	72,9	4 243	1 070	25,2	2 522	59,4	111	2,6	181	4,3			359	8,5	
		B 04	6 114	4 133	67,6	3 968	785	19,8	2 305	58,1	194	4,9	276	7,0	123	3,1	285	7,2	
		B 99	5 986	4 373	73,1	4 231	1 095	25,9	2 551	60,3	110	2,6	187	4,4	99	2,3	189	4,5	
07	VG Offenbach an der Queich	V 04	9 092	6 457	71,0	6 219	1 793	28,8	2 424	39,0	457	7,3					1 545	24,8	
		V 99	8 583	6 060	70,6	5 905	1 973	33,4	2 848	48,2	320	5,4					764	12,9	
		V 04			Sitze	28	8	11			2						7		
		V 99			Sitze	28	9	13			2						4		
		K 04	9 124	6 451	70,7	6 129	1 698	27,7	2 505	40,9	454	7,4	421	6,9			1 051	17,1	
		K 99	8 601	6 066	70,5	5 881	2 045	34,8	2 842	48,3	302	5,1	245	4,2			447	7,6	
		B 04	9 038	6 416	71,0	6 155	1 781	28,9	2 455	39,9	394	6,4	460	7,5	280	4,5	785	12,8	
		B 99	8 539	6 032	70,6	5 875	2 159	36,7	2 724	46,4	256	4,4	268	4,6	183	3,1	285	4,9	
340	Landkreis Südwestpfalz	01 VG Dahner Felsenland	V 04	12 814	8 678	67,7	8 141	1 380	17,0	4 400	54,0	510	6,3	452	5,6			1 399	17,2
			V 99	12 729	9 726	76,4	9 258	1 724	18,6	4 697	50,7	542	5,9	381	4,1			1 914	20,7
			V 04			Sitze	32	5	17			2		2				6	
			V 99			Sitze	32	6	17			2		1				6	
			K 04	12 829	8 674	67,6	8 086	1 465	18,1	4 527	56,0	516	6,4	507	6,3			1 071	13,2
			K 99	12 742	9 719	76,3	9 186	1 925	21,0	5 115	55,7	513	5,6	493	5,4			1 140	12,4
			B 04	12 713	8 633	67,9	7 987	1 347	16,9	4 640	58,1	478	6,0	453	5,7	451	5,6	618	7,7
			B 99	12 639	9 688	76,7	9 203	2 201	23,9	5 434	59,0	415	4,5	346	3,8	325	3,5	482	5,2
		02 VG Hauenstein	V 04	7 471	5 145	68,9	4 894	1 194	24,4	2 388	48,8	548	11,2	764	15,6				
			V 99	7 447	5 585	75,0	5 366	1 239	23,1	2 317	43,2	254	4,7	651	12,1			905	16,9
			V 04			Sitze	24	6	11			3		4					
			V 99			Sitze	24	6	10			1		3				4	
			K 04	7 473	5 127	68,6	4 812	969	20,1	2 248	46,7	453	9,4	758	15,8			384	8,0
			K 99	7 447	5 579	74,9	5 245	1 450	27,6	2 448	46,7	319	6,1	665	12,7			363	6,9
			B 04	7 429	5 099	68,6	4 802	1 039	21,6	2 359	49,1	321	6,7	605	12,6	231	4,8	247	5,1
			B 99	7 410	5 553	74,9	5 285	1 697	32,1	2 641	50,0	194	3,7	386	7,3	196	3,7	171	3,2
		03 VG Pirmasens- Land	V 04	10 691	7 422	69,4	7 133	2 578	36,1	3 226	45,2							1 329	18,6
			V 99	11 221	7 911	70,5	7 679	3 138	40,9	3 240	42,2							1 301	16,9
			V 04			Sitze	28	10	13									5	
			V 99			Sitze	28	11	12									5	
			K 04	10 714	7 405	69,1	6 902	2 261	32,8	3 127	45,3	230	3,3	298	4,3			986	14,3
			K 99	11 233	7 888	70,2	7 532	2 965	39,4	3 230	42,9	170	2,3	229	3,0			938	12,5
			B 04	10 656	7 338	68,9	6 894	1 960	28,4	3 346	48,5	266	3,9	274	4,0	486	7,0	562	8,2
			B 99	10 659	7 885	74,0	7 617	2 897	38,0	3 599	47,2	146	1,9	218	2,9	311	4,1	446	5,9

4. Ergebnisse der Kommunalwahlen in den Verbandsgemeinden

Schl. Nr.	VG	Wahl	Wahlberechtigte	Wähler	Wahlbeteiligung	Gültige Stimmzettel	Von den gültigen Stimmen/Sitzen entfielen auf											
							SPD	CDU	FDP	GRÜNE	Sonstige Parteien	Wählergruppen						
			Anzahl		%	Anzahl	%	Anzahl	%	Anzahl	%	Anzahl	%	Anzahl	%	Anzahl	%	
04	VG Rodalben	V 04	12 419	8 569	69,0	8 157	1 611	19,7	4 669	57,2	270	3,3	391	4,8			1 216	14,9
		V 99	12 530	9 433	75,3	9 057	2 329	25,7	5 297	58,5			357	3,9			1 074	11,9
		V 04				Sitze	32	6	18		1		2				5	
		V 99				Sitze	32	9	19				1				3	
		K 04	12 435	8 567	68,9	8 057	1 457	18,1	4 851	60,2	293	3,6	468	5,8			988	12,3
		K 99	12 561	9 435	75,1	8 979	2 228	24,8	5 387	60,0	209	2,3	451	5,0			704	7,8
		B 04	12 326	8 535	69,2	8 070	1 286	15,9	4 888	60,6	316	3,9	392	4,9	548	6,8	640	7,9
		B 99	12 460	9 387	75,3	9 016	2 286	25,4	5 430	60,2	156	1,7	342	3,8	335	3,7	467	5,2
05	VG Thaleischweiler-Fröschen	V 04	9 147	4 075	44,6	3 981	1 652	41,5	1 661	41,7	173	4,3					495	12,4
		V 99	9 119	6 746	74,0	6 488	3 147	48,5	2 519	38,8	232	3,6					590	9,1
		V 04				Sitze	28	12	12		1						3	
		V 99				Sitze	28	14	11		1						2	
		K 04	9 157	6 070	66,3	5 670	2 080	36,7	2 435	42,9	317	5,6	198	3,5			640	11,3
		K 99	9 143	6 730	73,6	6 399	3 086	48,2	2 487	38,9	240	3,8	199	3,1			387	6,0
		B 04	9 120	6 051	66,3	5 680	1 855	32,7	2 512	44,2	312	5,5	212	3,7	347	6,1	442	7,8
		B 99	9 124	6 716	73,6	6 466	2 952	45,7	2 681	41,5	219	3,4	199	3,1	228	3,5	187	2,9
06	VG Waldfischbach-Burgalben	K 04	10 562	7 277	68,9	6 827	1 962	28,7	3 128	45,8	287	4,2	376	5,5			1 074	15,7
		K 99	10 539	7 637	72,5	7 224	2 691	37,3	3 212	44,5	189	2,6	287	4,0			845	11,7
		V 04	10 546	7 276	69,0	6 950	2 090	30,1	2 971	42,7							1 889	27,2
		V 99	10 526	7 640	72,6	7 310	2 603	35,6	2 995	41,0							1 712	23,4
		V 04				Sitze	28	8	12								8	
		V 99				Sitze	28	10	11								7	
		B 04	10 513	7 253	69,0	6 816	1 848	27,1	3 170	46,5	417	6,1	379	5,6	385	5,6	617	9,1
		B 99	10 474	7 618	72,7	7 266	2 700	37,2	3 391	46,7	222	3,1	275	3,8	278	3,8	400	5,5
07	VG Wallhalben	V 04	6 109	4 712	77,1	4 557	740	16,2	2 043	44,8	405	8,9					1 369	30,0
		V 99	6 122	5 004	81,7	4 826	1 374	28,5	2 246	46,5	455	9,4					751	15,6
		V 04				Sitze	24	4	11		2						7	
		V 99				Sitze	24	7	11		2						4	
		K 04	6 115	4 712	77,1	4 450	696	15,6	2 129	47,8	315	7,1	88	2,0			1 222	27,5
		K 99	6 127	4 988	81,4	4 733	1 415	29,9	2 416	51,0	338	7,1	90	1,9			474	10,0
		B 04	6 099	4 708	77,2	4 447	763	17,2	2 225	50,0	289	6,5	108	2,4	262	5,9	800	18,0
		B 99	6 129	4 994	81,5	4 793	1 538	32,1	2 462	51,4	200	4,2	107	2,2	197	4,1	289	6,0
08	VG Zweibrücken-Land	V 04	13 697	8 941	65,3	8 490	2 969	35,0	3 361	39,6	1 263	14,9					897	10,6
		V 99	13 625	9 754	71,6	9 456	3 910	41,3	3 825	40,5	923	9,8					798	8,4
		V 04				Sitze	32	11	13		5						3	
		V 99				Sitze	32	13	13		3						3	
		K 04	13 709	8 940	65,2	8 340	2 713	32,5	3 263	39,1	1 220	14,6	351	4,2			793	9,5
		K 99	13 628	9 789	71,8	9 334	4 018	43,0	3 779	40,5	824	8,8	257	2,8			456	4,9
		B 04	13 609	8 899	65,4	8 423	2 552	30,3	3 291	39,1	1 157	13,7	375	4,5	463	5,5	585	6,9
		B 99	13 546	9 803	72,4	9 476	4 101	43,3	3 867	40,8	587	6,2	284	3,0	358	3,8	279	2,9
235	Landkreis Trier-Saarburg																	
01	VG Hermeskeil	V 04	11 982	7 921	66,1	7 536	2 375	31,5	3 535	46,9							1 626	21,6
		V 99	11 967	8 598	71,8	8 192	3 234	39,5	3 967	48,4			313	3,8			678	8,3
		V 04				Sitze	32	10	15								7	
		V 99				Sitze	32	13	16				1				2	
		K 04	12 126	7 919	65,3	7 362	2 314	31,4	3 535	48,0	257	3,5	497	6,8			759	10,3
		K 99	11 983	8 632	72,0	8 188	3 309	40,4	3 963	48,4	144	1,8	363	4,4			409	5,0
02	VG Kell am See	V 04	7 815	5 709	73,1	5 450	1 956	35,9	2 740	50,3							754	13,8
		V 99	7 618	6 000	78,8	5 787	2 430	42,0	2 730	47,2							627	10,8
		V 04				Sitze	24	8	13								3	
		V 99				Sitze	24	10	11								3	
		K 04	7 839	5 701	72,7	5 222	1 528	29,3	2 697	51,6	159	3,0	340	6,5			498	9,5
		K 99	7 625	5 994	78,6	5 648	2 267	40,1	2 817	49,9	72	1,3	207	3,7			285	5,0

4. Ergebnisse der Kommunalwahlen in den Verbandsgemeinden

Schl. Nr.	VG	Wahl	Wahl- berech- tigte	Wähler	Wahl- beteili- gung	Gültige Stimm- zettel	Von den gültigen Stimmen/Sitzen entfielen auf											
						Sitze	SPD		CDU		FDP		GRÜNE		Sonstige Parteien		Wähler- gruppen	
			Anzahl	%	Anzahl	%	An- zahl	%	An- zahl	%	An- zahl	%	An- zahl	%	An- zahl	%		
03	VG Konz	V 04	23 928	13 318	55,7	12 818	3 306	25,8	5 940	46,3	559	4,4	1 121	8,7			1 892	14,8
		V 99	22 574	14 042	62,2	13 554	4 314	31,8	6 538	48,2	410	3,0	713	5,3			1 579	11,6
		V 04				Sitze	40	10	19		2		3				6	
		V 99				Sitze	36	12	17		1		2				4	
		K 04	23 463	13 483	57,5	12 902	3 326	25,8	6 088	47,2	641	5,0	1 137	8,8			1 710	13,3
		K 99	22 612	14 072	62,2	13 519	4 432	32,8	6 709	49,6	447	3,3	659	4,9			1 272	9,4
04	VG Ruwer	V 04	13 841	9 188	66,4	8 900	2 216	24,9	3 840	43,1			687	7,7			2 157	24,2
		V 99	13 240	9 680	73,1	9 410	2 902	30,8	4 439	47,2	156	1,7	413	4,4			1 500	15,9
		V 04				Sitze	32	8	14				2				8	
		V 99				Sitze	32	10	15				2				5	
		K 04	13 861	9 172	66,2	8 720	2 234	25,6	3 918	44,9	297	3,4	779	8,9			1 492	17,1
		K 99	13 258	9 684	73,0	9 314	3 022	32,4	4 504	48,4	193	2,1	502	5,4			1 093	11,7
05	VG Saarburg	V 04	16 448	10 581	64,3	10 185	2 755	27,0	5 311	52,1							2 119	20,8
		V 99	15 888	11 296	71,1	10 939	3 474	31,8	5 375	49,1							2 090	19,1
		V 04				Sitze	36	10	19								7	
		V 99				Sitze	36	11	18								7	
		K 04	16 485	10 569	64,1	10 036	2 362	23,5	5 375	53,6	358	3,6	636	6,3			1 305	13,0
		K 99	15 958	11 305	70,8	10 821	3 571	33,0	5 470	50,5	206	1,9	323	3,0			1 251	11,6
06	VG Schweich an der Römischen Weinstraße	V 04	19 614	12 755	65,0	12 344	3 553	28,8	5 517	44,7							3 274	26,5
		V 99	18 864	13 773	73,0	13 372	4 574	34,2	6 021	45,0			433	3,2			2 344	17,5
		V 04				Sitze	36	10	16								10	
		V 99				Sitze	36	13	16				1				6	
		K 04	19 651	12 740	64,8	12 132	3 011	24,8	5 782	47,7	569	4,7	655	5,4			2 115	17,4
		K 99	18 887	13 790	73,0	13 295	4 592	34,5	6 325	47,6	408	3,1	467	3,5			1 503	11,3
07	VG Trier-Land	V 04	16 766	10 713	63,9	10 316	2 233	21,6	4 498	43,6			835	8,1			2 750	26,7
		V 99	16 447	11 342	69,0	10 938	3 557	32,5	4 848	44,3	179	1,6	528	4,8			1 826	16,7
		V 04				Sitze	36	8	16				3				9	
		V 99				Sitze	36	12	16				2				6	
		K 04	16 787	10 697	63,7	10 089	2 455	24,3	4 406	43,7	354	3,5	947	9,4			1 927	19,1
		K 99	16 468	11 328	68,8	10 722	3 971	37,0	4 929	46,0	178	1,7	545	5,1			1 099	10,2
143 Westerwaldkreis																		
01	VG Bad Marienberg (Westerwald)	V 04	15 519	8 369	53,9	8 080	3 514	43,5	2 979	36,9	483	6,0	442	5,5			662	8,2
		V 99	14 909	9 271	62,2	9 035	4 295	47,5	3 222	35,7	539	6,0	309	3,4			670	7,4
		V 04				Sitze	36	16	13		2		2				3	
		V 99				Sitze	36	17	13		2		1				3	
		K 04	15 585	8 354	53,6	7 931	3 383	42,7	3 070	38,7	549	6,9	421	5,3			508	6,4
		K 99	14 972	9 266	61,9	8 880	4 411	49,7	3 196	36,0	563	6,3	280	3,2			430	4,8
02	VG Hachenburg	V 04	19 340	12 491	64,6	12 074	4 980	41,2	4 478	37,1	563	4,7	673	5,6			1 380	11,4
		V 99	18 688	13 349	71,4	12 958	6 226	48,0	4 518	34,9	494	3,8	521	4,0			1 199	9,3
		V 04				Sitze	36	15	13		2		2				4	
		V 99				Sitze	36	17	13		1		2				3	
		K 04	19 381	12 498	64,5	12 000	5 267	43,9	4 485	37,4	587	4,9	684	5,7			977	8,1
		K 99	18 712	13 377	71,5	12 905	6 260	48,5	4 726	36,6	518	4,0	506	3,9			895	6,9
03	VG Höhr- Grenzhausen	V 04	10 417	5 602	53,8	5 404	1 552	28,7	2 493	46,1	254	4,7					1 105	20,4
		V 99	10 315	5 843	56,6	5 670	1 567	27,6	2 643	46,6			318	5,6			1 142	20,1
		V 04				Sitze	28	8	13		1						6	
		V 99				Sitze	28	8	13								6	
		K 04	10 437	5 594	53,6	5 372	1 384	25,8	2 491	46,4	320	6,0	435	8,1			742	13,8
		K 99	10 340	5 845	56,5	5 635	1 669	29,6	2 751	48,8	160	2,8	323	5,7			732	13,0
04	VG Montabaur	V 04	30 243	17 524	57,9	16 833	3 549	21,1	8 983	53,4	850	5,0	1 124	6,7			2 327	13,8
		V 99	29 262	18 552	63,4	17 949	5 251	29,3	9 489	52,9	533	3,0	796	4,4			1 880	10,5
		V 04				Sitze	40	8	21		2		3				6	
		V 99				Sitze	40	12	22				2				4	
		K 04	30 316	17 635	58,2	16 869	3 720	22,1	9 283	55,0	747	4,4	1 099	6,5			2 020	12,0
		K 99	29 306	18 529	63,2	17 845	5 313	29,8	9 738	54,6	548	3,1	892	5,0			1 354	7,6

4. Ergebnisse der Kommunalwahlen in den Verbandsgemeinden

Schl. Nr.	VG	Wahl	Wahl- berech- tigte	Wähler	Wahl- beteili- gung	Gültige Stimm- zettel	Von den gültigen Stimmen/Sitzen entfielen auf											
							SPD		CDU		FDP		GRÜNE		Sonstige Parteien		Wähler- gruppen	
			Anzahl	%	Anzahl	%	An- zahl	%	An- zahl	%	An- zahl	%	An- zahl	%	An- zahl	%		
05	VG Ransbach- Baumbach	V 04	10 496	5 616	53,5	5 458	1 110	20,3	3 946	72,3			402	7,4				
		V 99	9 961	5 833	58,6	5 689	1 409	24,8	3 497	61,5			366	6,4			417	7,3
		V 04			Sitze	28	6		20			2						
		V 99			Sitze	28	7		17			2				2		
		K 04	10 559	5 622	53,2	5 355	1 147	21,4	3 255	60,8	343	6,4	338	6,3			272	5,1
		K 99	9 999	5 839	58,4	5 645	1 565	27,7	3 236	57,3	214	3,8	325	5,8			305	5,4
06	VG Rennerod	V 04	13 116	7 810	59,5	7 510	2 283	30,4	3 914	52,1	272	3,6					1 041	13,9
		V 99	12 640	8 603	68,1	8 347	3 021	36,2	4 089	49,0	204	2,4	326	3,9			707	8,5
		V 04			Sitze	32	10		17		1						4	
		V 99			Sitze	32	12		17				1				2	
		K 04	13 118	7 811	59,5	7 465	2 006	26,9	4 055	54,3	308	4,1	364	4,9			732	9,8
		K 99	12 654	8 617	68,1	8 265	2 980	36,1	4 260	51,5	259	3,1	316	3,8			450	5,4
07	VG Selters (Westerwald)	V 04	12 566	7 786	62,0	7 473	1 681	22,5	2 940	39,3	362	4,8	297	4,0			2 193	29,3
		V 99	11 668	7 803	66,9	7 601	2 394	31,5	3 053	40,2	284	3,7	298	3,9			1 572	20,7
		V 04			Sitze	32	7		13		2		1				9	
		V 99			Sitze	32	10		13		1		1				7	
		K 04	12 285	7 760	63,2	7 374	1 843	25,0	3 151	42,7	421	5,7	322	4,4			1 637	22,2
		K 99	11 700	7 796	66,6	7 517	2 478	33,0	3 119	41,5	272	3,6	312	4,2			1 336	17,8
08	VG Wallmerod	V 04	11 263	7 118	63,2	6 817	1 060	15,5	4 413	64,7			322	4,7			1 022	15,0
		V 99	10 634	7 487	70,4	7 249	1 622	22,4	4 414	60,9			276	3,8			937	12,9
		V 04			Sitze	28	5		18				1				4	
		V 99			Sitze	28	6		17				1				4	
		K 04	11 285	7 108	63,0	6 683	1 111	16,6	4 324	64,7	263	3,9	337	5,0			648	9,7
		K 99	10 649	7 476	70,2	7 145	1 657	23,2	4 504	63,0	166	2,3	283	4,0			535	7,5
09	VG Westerburg	V 04	19 334	11 311	58,5	10 948	2 494	22,8	5 656	51,7			243	2,2			2 555	23,3
		V 99	17 980	12 137	67,5	11 763	3 555	30,2	5 913	50,3			343	2,9			1 952	16,6
		V 04			Sitze	36	8		19								9	
		V 99			Sitze	36	11		19								6	
		K 04	18 489	11 418	61,8	10 892	2 986	27,4	5 884	54,0	568	5,2	532	4,9			922	8,5
		K 99	18 012	12 135	67,4	11 611	4 004	34,5	6 201	53,4	424	3,7	357	3,1			625	5,4
10	VG Wirges	V 04	14 483	8 624	59,5	8 338	2 420	29,0	4 509	54,1							1 409	16,9
		V 99	14 224	9 067	63,7	8 850	3 054	34,5	4 349	49,1			278	3,1			1 169	13,2
		V 04			Sitze	32	9		17								6	
		V 99			Sitze	32	11		16				1				4	
		K 04	14 566	8 615	59,1	8 267	2 121	25,7	4 535	54,9	308	3,7	330	4,0			973	11,8
		K 99	14 258	9 041	63,4	8 791	3 017	34,3	4 532	51,6	200	2,3	291	3,3			751	8,5

5. Ergebnisse der Kommunalwahlen in den kreisangehörigen Gemeinden

	Seite		Seite
LK Ahrweiler	96	Bernkastel-Kues, VG	138
Bad Neuenahr-Ahrweiler, vfr. Gem.	96	Kröv-Bausendorf, VG	140
Grafschaft, vfr. Gem.	96	Manderscheid, VG	141
Remagen, vfr. Gem.	96	Neumagen-Dhron, VG	143
Sinzig, vfr. Gem.	96	Thalfang am Erbeskopf, VG	144
Adenau, VG	96	Traben-Trarbach, VG	146
Altenahr, VG	100	Wittlich-Land, VG	146
Bad Breisig, VG	101		
Brohlthal, VG	101	LK Birkenfeld	149
		Idar-Oberstein, vfr. Gem.	149
LK Altenkirchen (Westerwald)	103	Baumholder, VG	149
Herdorf, vfr. Gem.	103	Birkenfeld, VG	150
Altenkirchen (Westerwald)	103	Herrstein, VG	153
Betzdorf, VG	107	Rhaunen, VG	156
Daaden, VG	107		
Flammersfeld, VG	108	LK Bitburg-Prüm	158
Gebhardshain, VG	111	Bitburg, vfr. Gem.	158
Hamm (Sieg), VG	112	Arzfeld, VG	158
Kirchen (Sieg), VG	113	Bitburg-Land, VG	162
Wissen, VG	114	Irrel, VG	167
		Kyllburg, VG	168
LK Alzey-Worms	114	Neuerburg, VG	170
Alzey, vfr. Gem.	114	Prüm, VG	175
Osthofen, vfr. Gem.	114	Speicher, VG	179
Alzey-Land, VG	114		
Eich, VG	117	LK Cochem-Zell	180
Monsheim, VG	117	Cochem, vfr. Gem.	180
Westhofen, VG	118	Cochem-Land, VG	180
Wöllstein, VG	119	Kaisersesch, VG	181
Wörrstadt, VG	120	Treis-Karden, VG	183
		Ulmen, VG	185
LK Bad Dürkheim	121	Zell (Mosel), VG	186
Bad Dürkheim, vfr. Gem.	121		
Grünstadt, vfr. Gem.	121	LK Daun	189
Haßloch, vfr. Gem.	121	Daun, VG	189
Deidesheim, VG	121	Gerolstein, VG	192
Freinsheim, VG	122	Hillesheim, VG	193
Grünstadt-Land, VG	123	Kelberg, VG	195
Hettenleidelheim, VG	125	Obere Kyll, VG	198
Lambrecht (Pfalz), VG	125		
Wachenheim an der Weinstraße, VG	126	LK Donnersbergkreis	199
		Alsenz-Obermoschel, VG	199
LK Bad Kreuznach	127	Eisenberg (Pfalz), VG	201
Bad Kreuznach, vfr. Gem.	127	Göllheim, VG	201
Kirn, vfr. Gem.	127	Kirchheimbolanden, VG	203
Bad Kreuznach, VG	127	Rockenhausen, VG	204
Bad Münster am Stein-Eberburg, VG	128	Winnweiler, VG	207
Bad Sobernheim, VG	129		
Kirn-Land, VG	131	LK Germersheim	208
Langenlonsheim, VG	133	Germersheim, vfr. Gem.	208
Meisenheim, VG	133	Wörth am Rhein, vfr. Gem.	208
Rüdesheim, VG	135	Bellheim, VG	208
Stromberg, VG	137	Hagenbach, VG	209
		Jockgrim, VG	209
LK Bernkastel-Wittlich	138	Kandel, VG	210
Morbach, vfr. Gem.	138	Lingenfeld, VG	210
Wittlich, vfr. Gem.	138	Rülzheim, VG	211

	Seite		Seite
LK Kaiserslautern	212	Rheinböllen, VG	257
Bruchmühlbach-Miesau, VG	212	Sankt Goar-Oberwesel, VG	259
Enkenbach-Alsenborn, VG	212	Simmern/Hunsrück, VG	259
Hochspeyer, VG	213		
Kaiserslautern-Süd, VG	213	LK Rhein-Lahn-Kreis	262
Landstuhl, VG	214	Lahnstein, vfr. Gem.	262
Otterbach, VG	214	Bad Ems, VG	262
Otterberg, VG	215	Braubach, VG	263
Ramstein-Miesenbach, VG	216	Diez, VG	264
Weilerbach, VG	216	Hahnstätten, VG	266
		Katzenelnbogen, VG	267
LK Kusel	217	Loreley, VG	269
Altenglan, VG	217	Nassau, VG	271
Glan-Münchweiler, VG	219	Nastätten, VG	273
Kusel, VG	221		
Lauterecken, VG	223	LK Rhein-Pfalz-Kreis	276
Schönenberg-Kübelberg, VG	225	Altrip, vfr. Gem.	276
Waldmohr, VG	226	Bobenheim-Roxheim, vfr. Gem.	276
Wolfstein, VG	227	Böhl-Iggelheim, vfr. Gem.	276
		Lambsheim, vfr. Gem.	276
LK Mainz-Bingen	228	Limburgerhof, vfr. Gem.	276
Bingen am Rhein, vfr. Gem.	228	Mutterstadt, vfr. Gem.	276
Budenheim, vfr. Gem.	228	Neuhofen, vfr. Gem.	276
Ingelheim am Rhein, vfr. Gem.	228	Römerberg, vfr. Gem.	276
Bodenheim, VG	229	Schifferstadt, vfr. Gem.	276
Gau-Algesheim, VG	229	Dannstadt-Schauernheim, VG	277
Guntersblum, VG	230	Dudenhofen, VG	277
Heidesheim am Rhein, VG	231	Heßheim, VG	277
Nieder-Olm, VG	231	Maxdorf, VG	278
Nierstein-Oppenheim, VG	232	Waldsee, VG	278
Rhein-Nahe, VG	233		
Sprendlingen-Gensingen, VG	234	LK Südliche Weinstraße	279
		Annweiler am Trifels, VG	279
LK Mayen-Koblenz	235	Bad Bergzabern, VG	280
Andernach, vfr. Gem.	235	Edenkoben, VG	282
Bendorf, vfr. Gem.	235	Herxheim, VG	284
Mayen, vfr. Gem.	235	Landau-Land, VG	285
Maifeld, VG	235	Maikammer, VG	286
Mendig, VG	237	Offenbach an der Queich, VG	287
Pellenz, VG	237		
Rhens, VG	238	LK Südwestpfalz	287
Untermosel, VG	238	Dahner Felsenland, VG	287
Vallendar, VG	240	Hauenstein, VG	289
Vordereifel, VG	240	Pirmasens-Land, VG	290
Weißenthurm, VG	243	Rodalben, VG	291
		Thaleischweiler-Fröschen, VG	291
LK Neuwied	243	Waldfishbach-Burgalben, VG	292
Neuwied, vfr. Gem.	243	Wallhalben, VG	293
Asbach, VG	243	Zweibrücken-Land, VG	295
Bad Hönningen, VG	244		
Dierdorf, VG	244	LK Trier-Saarburg	297
Linz am Rhein, VG	245	Hermeskeil, VG	297
Puderbach, VG	245	Kell am See, VG	298
Rengsdorf, VG	247	Konz, VG	299
Unkel, VG	248	Ruwer, VG	300
Waldbreitbach, VG	249	Saargemünd, VG	302
		Schweich an der Röm. Weinstraße, VG	304
LK Rhein-Hunsrück-Kreis	249	Trier-Land, VG	306
Boppard, vfr. Gem.	249		
Emmelshausen, VG	250	LK Westerwaldkreis	307
Kastellaun, VG	252	Bad Marienberg (Ww.), VG	307
Kirchberg (Hunsrück), VG	254	Hachenburg, VG	308

	Seite
Höhr-Grenzhausen, VG	312
Montabaur, VG	312
Ransbach-Baumbach, VG	314
Rennerod, VG	315
Selters (Westerwald), VG	318
Wallmerod, VG	320
Westerburg, VG	322
Wirges, VG	324

5. Ergebnisse der Kommunalwahlen in den kreisangehörigen Gemeinden

Schl. Nr.	Gemeinde	Wahl	Wahl- berech- tigte	Wähler	Wahl- beteili- gung	Gültige Stimm- zettel ----- Sitze	Von den gültigen Stimmen/Sitzen entfielen auf											
							SPD		CDU		FDP		GRÜNE		Sonstige Parteien		Wähler- gruppen	
			Anzahl		%	Anzahl		%	An- zahl	%	An- zahl	%	An- zahl	%	An- zahl	%	An- zahl	%
131	Landkreis Ahrweiler																	
007	Bad Neuenahr- Ahrweiler, ST	G 04	21757	11187	51,4	10924	2 053	18,8	6 099	55,8	549	5,0	837	7,7			1 386	12,7
		G 99	20876	12799	61,3	12500	2 895	23,2	6 955	55,6	515	4,1	792	6,3			1 343	10,7
		G 04			SITZE	36	7		20		2		3				4	
		G 99			SITZE	36	8		20		2		2				4	
090	Grafschaft	K 04	21841	11208	51,3	10924	2 072	19,0	6 228	57,0	619	5,7	890	8,1			1 115	10,2
		G 04	8 371	5 122	61,2	5 032	1 154	22,9	2 449	48,7	348	6,9	247	4,9			834	16,6
		G 99	7 853	4 941	62,9	4 847	1 434	29,6	2 686	55,4	237	4,9	208	4,3			282	5,8
		G 04			SITZE	28	6		14		2		1				5	
070	Remagen, ST	G 99			SITZE	28	8		16		1		1				2	
		K 04	8 394	5 010	59,7	4 874	1 065	21,9	2 425	49,8	377	7,7	331	6,8			676	13,9
		G 04	12179	6 476	53,2	6 294	1 378	21,9	2 717	43,2	292	4,6	613	9,7			1 294	20,6
		G 99	11849	6 934	58,5	6 749	1 908	28,3	3 007	44,6	382	5,7	509	7,5			943	14,0
077	Sinzig, ST	G 04			SITZE	32	7		14		2		3				6	
		G 99			SITZE	32	9		14		2		2				5	
		K 04	12225	6 435	52,6	6 227	1 543	24,8	3 071	49,3	421	6,8	654	10,5			538	8,6
		G 04	13195	6 724	51,0	6 561	1 151	17,5	3 020	46,0	347	5,3	783	11,9			1 260	19,2
001	Adenau, VG Adenau, ST	G 99	12940	7 367	56,9	7 194	2 134	29,7	3 061	42,5	294	4,1	613	8,5			1 092	15,2
		G 04			SITZE	32	6		15		2		4				5	
		G 99			SITZE	32	10		14		1		3				4	
		K 04	13221	6 729	50,9	6 554	1 322	20,2	3 182	48,6	451	6,9	754	11,5			845	12,9
004	Antweiler	G 04	2 385	784	32,9	749	69	9,2	499	66,6	79	10,5			102	13,6		
		G 99	2 309	1 351	58,5	1 311	154	11,7	893	68,1	100	7,6			164	12,5		
		G 04			SITZE	20	2		13		2				3			
		G 99			SITZE	20	2		14		2				2			
005	Aremberg	V 04	2 761	1 126	40,8	1 086	153	14,1	670	61,7	123	11,3			140	12,9		
		K 04	2 393	1 127	47,1	1 085	149	13,7	699	64,4	123	11,3	87	8,0			27	2,5
		G 04	451	303	67,2	289												
		G 99	463	304	65,7	289												
008	Barweiler	G 04			SITZE	12												
		G 99			SITZE	12												
		V 04	451	307	68,1	299	59	19,7	200	66,9	11	3,7			29	9,7		
		K 04	451	307	68,1	292	46	15,8	191	65,4	16	5,5	20	6,8			19	6,5
009	Bauler	G 04	207	161	77,8	158												
		G 99	220	160	72,7	154												
		G 04			SITZE	6												
		G 99			SITZE	6												
015	Dankerath	V 04	207	161	77,8	154	19	12,3	117	76,0	4	2,6			14	9,1		
		K 04	208	162	77,9	150	22	14,7	106	70,7	7	4,7	5	3,3			10	6,7
		G 04	384	229	59,6	212												
		G 99	354	260	73,4	260												
008	Barweiler	G 04			SITZE	8												
		G 99			SITZE	8												
		V 04	385	220	57,1	219	28	12,8	144	65,8	32	14,6			15	6,8		
		K 04	385	232	60,3	217	28	12,9	139	64,1	23	10,6	14	6,5			13	6,0
009	Bauler	G 04	50	44	88,0	43												
		G 99	47	41	87,2	32												
		G 04			SITZE	6												
		G 99			SITZE	6												
015	Dankerath	V 04	50	43	86,0	43	1	2,3	34	79,1	3	7,0			5	11,6		
		K 04	50	43	86,0	43	2	4,7	35	81,4	2	4,7					4	9,3
		G 04	82	66	80,5	65												
		G 99	88	76	86,4	75												
015	Dankerath	G 04			SITZE	6												
		G 99			SITZE	6												
		V 04	82	66	80,5	63	9	14,3	49	77,8	1	1,6			4	6,3		
		K 04	82	66	80,5	62	7	11,3	48	77,4	1	1,6	4	6,5			2	3,2

5. Ergebnisse der Kommunalwahlen in den kreisangehörigen Gemeinden

Schl. Nr.	Gemeinde	Wahl	Wahlberechtigte	Wähler	Wahlbeteiligung	Gültige Stimmzettel ----- Sitze	Von den gültigen Stimmen/Sitzen entfielen auf											
							SPD		CDU		FDP		GRÜNE		Sonstige Parteien		Wählergruppen	
			Anzahl		%	Anzahl		%	Anzahl	%	Anzahl	%	Anzahl	%	Anzahl	%	Anzahl	%
018	Dorsel	G 04	177	159	89,8	150												
		G 99	171	158	92,4	155												
		G 04			SITZE	6												
		G 99			SITZE	6												
		V 04	177	157	88,7	153	30	19,6	103	67,3	9	5,9			11	7,2		
501	Dümpelfeld	K 04	177	157	88,7	142	22	15,5	102	71,8	7	4,9	7	4,9			4	2,8
		G 04	552	320	58,0	294												
		G 99	578	353	61,1	329												
		G 04			SITZE	12												
		G 99			SITZE	12												
021	Eichenbach	V 04	553	327	59,1	316	48	15,2	241	76,3	14	4,4			13	4,1		
		K 04	553	327	59,1	309	46	14,9	227	73,5	15	4,9	14	4,5			7	2,3
		G 04	61	47	77,0	46												
		G 99	61	53	86,9	49												
		G 04			SITZE	6												
022	Fuchshofen	G 99			SITZE	6												
		V 04	61	47	77,0	44	7	15,9	33	75,0	2	4,5			2	4,5		
		K 04	61	47	77,0	41	5	12,2	33	80,5	1	2,4	2	4,9				
		G 04	92	68	73,9	68												
		G 99	94	72	76,6	72												
026	Harscheid	G 04			SITZE	6												
		G 99			SITZE	6												
		V 04	92	68	73,9	68	4	5,9	54	79,4	9	13,2			1	1,5		
		K 04	92	68	73,9	65	4	6,2	53	81,5	6	9,2					2	3,1
		G 04	118	67	56,8	67												
028	Herschbroich	G 99	103	62	60,2	60												
		G 04			SITZE	6												
		G 99			SITZE	6												
		V 04	118	67	56,8	65	10	15,4	47	72,3	4	6,2			4	6,2		
		K 04	119	67	56,3	63	10	15,9	44	69,8	1	1,6	5	7,9			3	4,8
030	Hoffeld	G 04	232	151	65,1	144												
		G 99	242	167	69,0	158												
		G 04			SITZE	8												
		G 99			SITZE	8												
		V 04	232	150	64,7	147	13	8,8	107	72,8	23	15,6			4	2,7		
032	Honerath	K 04	233	151	64,8	148	14	9,5	103	69,6	22	14,9	6	4,1			3	2,0
		G 04	276	161	58,3	157												
		G 99	287	166	57,8	158												
		G 04			SITZE	8												
		G 99			SITZE	8												
033	Hümmel	V 04	276	164	59,4	159	19	11,9	112	70,4	8	5,0			20	12,6		
		K 04	276	163	59,1	153	16	10,5	111	72,5	7	4,6	6	3,9			13	8,5
		G 04	133	89	66,9	88												
		G 99	123	101	82,1	99												
		G 04			SITZE	6												
034	Insul	G 99			SITZE	6												
		V 04	135	88	65,2	87	10	11,5	70	80,5	4	4,6			3	3,4		
		K 04	135	88	65,2	88	9	10,2	69	78,4	5	5,7	2	2,3			3	3,4
		G 04	440	276	62,7	259												
		G 99	434	300	69,1	289												
034	Insul	G 04			SITZE	12												
		G 99			SITZE	12												
		V 04	440	275	62,5	265	19	7,2	203	76,6	19	7,2			24	9,1		
		K 04	440	276	62,7	265	13	4,9	197	74,3	12	4,5	29	10,9			14	5,3
		G 04	347	222	64,0	215												
034	Insul	G 99	347	226	65,1	206												
		G 04			SITZE	8												
		G 99			SITZE	8												
		V 04	347	225	64,8	218	32	14,7	162	74,3	9	4,1			15	6,9		
		K 04	347	225	64,8	213	33	15,5	159	74,6	5	2,3	9	4,2			7	3,3

5. Ergebnisse der Kommunalwahlen in den kreisangehörigen Gemeinden

Schl. Nr.	Gemeinde	Wahl	Wahl- berech- tigte	Wähler	Wahl- beteili- gung	Gültige Stimm- zetteln ----- Sitze	Von den gültigen Stimmen/Sitzen entfielen auf											
							SPD		CDU		FDP		GRÜNE		Sonstige Parteien		Wähler- gruppen	
			Anzahl		%	Anzahl	%		An- zahl	%	An- zahl	%	An- zahl	%	An- zahl	%	An- zahl	%
037	Kaltenborn	G 04	300	212	70,7	206												
		G 99	315	248	78,7	240												
		G 04			SITZE	8												
		G 99			SITZE	8												
042	Kottenborn	V 04	323	213	65,9	200	25	12,5	156	78,0	9	4,5			10	5,0		
		K 04	323	212	65,6	199	28	14,1	149	74,9	11	5,5	3	1,5			8	4,0
		G 04	124	88	71,0	81												
		G 99	125	94	75,2	92												
044	Leimbach	G 04			SITZE	6												
		G 99			SITZE	6												
		V 04	126	89	70,6	81	11	13,6	56	69,1	12	14,8			2	2,5		
		K 04	126	89	70,6	85	9	10,6	55	64,7	15	17,6	1	1,2			5	5,9
050	Meuspath	G 04	418	270	64,6	258												
		G 99	446	280	62,8	263												
		G 04			SITZE	12												
		G 99			SITZE	12												
051	Müllenbach	V 04	420	270	64,3	259	60	23,2	144	55,6	23	8,9			32	12,4		
		K 04	422	272	64,5	262	56	21,4	161	61,5	23	8,8	15	5,7			7	2,7
		G 04	120	83	69,2	80												
		G 99	118	94	79,7	94												
052	Müsch	G 04			SITZE	6												
		G 99			SITZE	6												
		V 04	118	83	70,3	81	16	19,8	59	72,8	1	1,2			5	6,2		
		K 04	118	83	70,3	81	16	19,8	53	65,4	3	3,7	2	2,5			7	8,6
058	Nürburg	G 04	406	275	67,7	265												
		G 99	390	257	65,9	250												
		G 04			SITZE	12												
		G 99			SITZE	8												
062	Ohlenhard	V 04	406	275	67,7	269	36	13,4	181	67,3	30	11,2			22	8,2		
		K 04	406	275	67,7	265	36	13,6	175	66,0	37	14,0	6	2,3			11	4,2
		G 04	179	133	74,3	125												
		G 99	177	142	80,2	141												
065	Pomster	G 04			SITZE	6												
		G 99			SITZE	6												
		V 04	179	132	73,7	124	14	11,3	100	80,6	8	6,5			2	1,6		
		K 04	179	133	74,3	127	17	13,4	96	75,6	5	3,9	2	1,6			7	5,5
066	Quiddelbach	G 04	146	111	76,0	108												
		G 99	150	125	83,3	125												
		G 04			SITZE	6												
		G 99			SITZE	6												
062	Ohlenhard	V 04	147	110	74,8	108	16	14,8	82	75,9	5	4,6			5	4,6		
		K 04	147	110	74,8	102	14	13,7	82	80,4	4	3,9	1	1,0			1	1,0
		G 04	125	86	68,8	82												
		G 99	115	71	61,7	70			60	85,7							10	14,3
065	Pomster	G 04			SITZE	6			5								1	
		G 99			SITZE	6												
		V 04	125	86	68,8	80	13	16,3	53	66,3	11	13,8			3	3,8		
		K 04	125	86	68,8	79	11	13,9	47	59,5	10	12,7	5	6,3			6	7,6
066	Quiddelbach	G 04	162	102	63,0	96												
		G 99	142	108	76,1	53											53	100,0
		G 04			SITZE	6												
		G 99			SITZE	6												
066	Quiddelbach	V 04	162	104	64,2	102	9	8,8	71	69,6	7	6,9			15	14,7		
		K 04	162	103	63,6	99	10	10,1	65	65,7	12	12,1	4	4,0			8	8,1
		G 04	243	148	60,9	148												
		G 99	249	170	68,3	161												
066	Quiddelbach	G 04			SITZE	8												
		G 99			SITZE	8												
		V 04	243	149	61,3	134	29	21,6	75	56,0	15	11,2			15	11,2		
		K 04	243	150	61,7	133	33	24,8	73	54,9	13	9,8	10	7,5			4	3,0

5. Ergebnisse der Kommunalwahlen in den kreisangehörigen Gemeinden

Schl. Nr.	Gemeinde	Wahl	Wahl- berech- tigte	Wähler	Wahl- beteili- gung	Gültige Stimm- zetteln ----- Sitze	Von den gültigen Stimmen/Sitzen entfielen auf											
							SPD		CDU		FDP		GRÜNE		Sonstige Parteien		Wähler- gruppen	
							Anzahl	%	Anzahl	%	Anzahl	%	Anzahl	%	Anzahl	%	Anzahl	%
069	Reifferscheid	G 04	456	285	62,5	280												
		G 99	460	374	81,3	363			132	36,4							231	63,6
		G 04			SITZE	12											8	
		G 99			SITZE	12			4									
		V 04	456	283	62,1	275	36	13,1	185	67,3	33	12,0			21	7,6		
072	Rodder	K 04	456	283	62,1	269	26	9,7	182	67,7	29	10,8					13	4,8
		G 04	148	148	100,0	148												
		G 99	190	159	83,7	152												
		G 04			SITZE	6												
		G 99			SITZE	6												
074	Schuld	V 04	213	149	70,0	142	8	5,6	105	73,9	22	15,5			7	4,9		
		K 04	214	149	69,6	138	8	5,8	104	75,4	17	12,3			3	2,2	6	4,3
075	Senscheid	G 04	653	347	53,1	325												
		G 99	640	365	57,0	337												
		G 04			SITZE	12												
		G 99			SITZE	12												
		V 04	654	350	53,5	330	88	26,7	211	63,9	13	3,9			18	5,5	9	2,7
076	Sierscheid	K 04	654	349	53,4	332	76	22,9	208	62,7	21	6,3						
		G 04	84	63	75,0	61												
		G 99	89	67	75,3	67												
		G 04			SITZE	6												
		G 99			SITZE	6												
079	Trierscheid	V 04	84	60	71,4	58	8	13,8	42	72,4	3	5,2			5	8,6	4	7,7
		K 04	84	60	71,4	52	7	13,5	36	69,2	3	5,8						
		G 04	84	65	77,4	65												
		G 99	77	63	81,8	61												
		G 04			SITZE	6												
082	Wershofen	G 99			SITZE	6												
		V 04	84	65	77,4	65	9	13,8	52	80,0	2	3,1			2	3,1		
		K 04	84	65	77,4	65	7	10,8	51	78,5	1	1,5			6	9,2		
		G 04	51	48	94,1	45												
		G 99	50	46	92,0	46												
083	Wiesemscheid	G 04			SITZE	6												
		G 99			SITZE	6												
		V 04	51	48	94,1	45	4	8,9	36	80,0	1	2,2			4	8,9	6	13,0
		K 04	51	47	92,2	46	4	8,7	35	76,1	1	2,2					265	55,0
		G 04	729	492	67,5	482			217	45,0							7	
084	Wimbach	G 99	722	454	62,9	429												
		G 04			SITZE	12			5									
		G 99			SITZE	12												
		V 04	729	491	67,4	471	54	11,5	344	73,0	37	7,9			36	7,6	26	5,5
		K 04	729	489	67,1	473	50	10,6	338	71,5	40	8,5			19	4,0		
085	Winnerath	G 04	218	127	58,3	121												
		G 99	221	134	60,6	131												
		G 04			SITZE	6												
		G 99			SITZE	6												
		V 04	218	128	58,7	119	19	16,0	83	69,7	9	7,6			8	6,7	7	5,8
088	Wimbach	K 04	218	128	58,7	121	20	16,5	84	69,4	6	5,0			4	3,3		
		G 04	356	229	64,3	224												
		G 99	369	280	75,9	264												
		G 04			SITZE	8												
		G 99			SITZE	8												
091	Winnerath	V 04	357	229	64,1	222	26	11,7	162	73,0	23	10,4			11	5,0	5	2,3
		K 04	357	229	64,1	218	31	14,2	154	70,6	22	10,1			6	2,8		
		G 04	153	103	67,3	101												
		G 99	151	98	64,9	97												
		G 04			SITZE	6												
094	Winnerath	G 99			SITZE	6												
		V 04	153	104	68,0	99	8	8,1	72	72,7	9	9,1			10	10,1	10	10,1
		K 04	153	104	68,0	99	9	9,1	67	67,7	6	6,1			7	7,1		

5. Ergebnisse der Kommunalwahlen in den kreisangehörigen Gemeinden

Schl. Nr.	Gemeinde	Wahl	Wahl- berech- tigte	Wähler	Wahl- beteili- gung	Gültige Stimm- zettel ----- Sitze	Von den gültigen Stimmen/Sitzen entfielen auf											
							SPD		CDU		FDP		GRÜNE		Sonstige Parteien		Wähler- gruppen	
							Anzahl	%	Anzahl	%	An- zahl	%	An- zahl	%	An- zahl	%	An- zahl	%
086	Wirft	G 04	129	93	72,1	89												
		G 99	126	109	86,5	102												
		G 04			SITZE	6												
		G 99			SITZE	6												
		V 04	129	93	72,1	87	10	11,5	57	65,5	10	11,5			10	11,5		
002	Altenahr, VG Ahrbrück	K 04	129	93	72,1	84	13	15,5	52	61,9	10	11,9	3	3,6			6	7,1
		G 04	961	614	63,9	600	86	14,3	371	61,8							143	23,8
		G 99	915	658	71,9	630	116	18,4	162	25,7							352	55,9
		G 04			SITZE	16	2		10								4	
		G 99			SITZE	16	3		4								9	
003	Altenahr	V 04	966	615	63,7	592	167	28,2	356	60,1	14	2,4	55	9,3				
		K 04	970	617	63,6	585	128	21,9	342	58,5	26	4,4	45	7,7			44	7,5
		G 04	1 436	844	58,8	821	149	18,1	575	70,0							97	11,8
		G 99	1 425	964	67,6	945	194	20,5	647	68,5							104	11,0
		G 04			SITZE	16	3		11								2	
011	Berg	G 99			SITZE	16	3		11								2	
		V 04	1 438	846	58,8	817	133	16,3	599	73,3	18	2,2	67	8,2				
		K 04	1 441	845	58,6	823	126	15,3	577	70,1	32	3,9	56	6,8			32	3,9
		G 04	1 109	626	56,4	586												
		G 99	1 047	697	66,6	668	105	15,7	563	84,3								
017	Dernau	G 04			SITZE	16												
		G 99			SITZE	16	3		13									
		V 04	1 109	632	57,0	598	82	13,7	453	75,8	26	4,3	37	6,2			16	2,7
		K 04	1 111	632	56,9	592	70	11,8	429	72,5	38	6,4	39	6,6			285	32,2
		G 04	1 525	906	59,4	885			600	67,8							458	41,0
027	Heckenbach	G 99	1 552	1 138	73,3	1 116			658	59,0							5	
		G 04			SITZE	16			11								7	
		G 99			SITZE	16			9									
		V 04	1 526	908	59,5	884	93	10,5	669	75,7	24	2,7	98	11,1				
		K 04	1 531	915	59,8	893	105	11,8	603	67,5	29	3,2	67	7,5			89	10,0
029	Hönningen	G 04	198	164	82,8	159												
		G 99	202	143	70,8	139												
		G 04			SITZE	6												
		G 99			SITZE	6												
		V 04	198	167	84,3	163	33	20,2	106	65,0	5	3,1	19	11,7				
036	Kalenborn	K 04	199	168	84,4	164	21	12,8	93	56,7	9	5,5	17	10,4			24	14,6
		G 04	846	499	59,0	492			343	69,7							149	30,3
		G 99	785	563	71,7	538			346	64,3							192	35,7
		G 04			SITZE	16			11								5	
		G 99			SITZE	12			8								4	
039	Kesseling	V 04	846	509	60,2	493	67	13,6	372	75,5	18	3,7	36	7,3				
		K 04	847	509	60,1	488	69	14,1	331	67,8	37	7,6	26	5,3			25	5,1
		G 04	507	336	66,3	333	98	29,4	235	70,6								
		G 99	463	340	73,4	337	86	25,5	251	74,5								
		G 04			SITZE	12	4		8									
040	Kirchsahr	G 99			SITZE	12	3		9									
		V 04	509	337	66,2	335	109	32,5	197	58,8	10	3,0	19	5,7				
		K 04	509	337	66,2	328	76	23,2	191	58,2	23	7,0	28	8,5			10	3,0
		G 04	531	375	70,6	367			138	37,6							229	62,4
		G 99	534	401	75,1	390			102	26,2							288	73,8
		G 04			SITZE	12			5								7	
		G 99			SITZE	12			3								9	
		V 04	532	375	70,5	355	80	22,5	237	66,8	14	3,9	24	6,8				
		K 04	532	375	70,5	353	67	19,0	216	61,2	20	5,7	12	3,4			38	10,8
		G 04	309	175	56,6	164												
		G 99	301	198	65,8	180												
		G 04			SITZE	8												
		G 99			SITZE	8												
		V 04	309	176	57,0	174	22	12,6	135	77,6	3	1,7	14	8,0				
		K 04	309	176	57,0	172	21	12,2	129	75,0	3	1,7	14	8,1			5	2,9

5. Ergebnisse der Kommunalwahlen in den kreisangehörigen Gemeinden

Schl. Nr.	Gemeinde	Wahl	Wahl- berech- tigte	Wähler	Wahl- beteili- gung	Gültige Stimm- zettel ----- Sitze	Von den gültigen Stimmen/Sitzen entfielen auf											
							SPD		CDU		FDP		GRÜNE		Sonstige Parteien		Wähler- gruppen	
			Anzahl	%	Anzahl	%	An- zahl	%	An- zahl	%	An- zahl	%	An- zahl	%	An- zahl	%		
047	Lind	G 04	470	293	62,3	280												
		G 99	456	305	66,9	292												
		G 04			SITZE	12												
		G 99			SITZE	12												
		V 04	471	291	61,8	284	37	13,0	212	74,6	9	3,2	26	9,2				
		K 04	472	291	61,7	278	29	10,4	206	74,1	10	3,6	25	9,0		8	2,9	
049	Mayschoß	G 04	744	430	57,8	410												
		G 99	757	516	68,2	509	124	24,4	356	69,9			29	5,7				
		G 04			SITZE	16												
		G 99			SITZE	16	4		11				1					
		V 04	746	438	58,7	425	90	21,2	290	68,2	6	1,4	39	9,2				
		K 04	748	439	58,7	420	79	18,8	276	65,7	14	3,3	38	9,0		13	3,1	
068	Rech	G 04	472	320	67,8	317	90	28,4	184	58,0						43	13,6	
		G 99	459	364	79,3	357	124	34,7	155	43,4						78	21,8	
		G 04			SITZE	12	3		7							2		
		G 99			SITZE	12	4		5							3		
		V 04	474	323	68,1	315	70	22,2	205	65,1	17	5,4	23	7,3				
		K 04	474	323	68,1	313	55	17,6	201	64,2	22	7,0	18	5,8		17	5,4	
006	Bad Breisig, VG	G 04	6 813	3 647	53,5	3 580	1 191	33,3	1 578	44,1	320	8,9				491	13,7	
	Bad Breisig, ST	G 99	6 500	3 633	55,9	3 557	991	27,9	1 776	49,9	294	8,3				496	13,9	
		G 04			SITZE	24	8		11		2					3		
		G 99			SITZE	24	7		12		2					3		
		V 04	6 814	3 653	53,6	3 583	1 201	33,5	1 540	43,0	336	9,4				506	14,1	
		K 04	7 572	3 664	48,4	3 563	978	27,4	1 672	46,9	358	10,0	209	5,9		346	9,7	
014	Brohl-Lützing	G 04	2 036	1 288	63,3	1 254	338	27,0	675	53,8						241	19,2	
		G 99	2 011	1 384	68,8	1 358	554	40,8	601	44,3						203	14,9	
		G 04			SITZE	20	5		11							4		
		G 99			SITZE	20	8		9							3		
		V 04	2 038	1 290	63,3	1 265	403	31,9	629	49,7	35	2,8				198	15,7	
		K 04	2 042	1 293	63,3	1 261	360	28,5	658	52,2	52	4,1	36	2,9		155	12,3	
025	Gönnersdorf	G 04	474	359	75,7	345	28	8,1	172	49,9						145	42,0	
		G 99	449	379	84,4	370			174	47,0						196	53,0	
		G 04			SITZE	12	1		6							5		
		G 99			SITZE	12			5							7		
		V 04	474	359	75,7	345	59	17,1	151	43,8	6	1,7				129	37,4	
		K 04	474	359	75,7	339	45	13,3	138	40,7	14	4,1	11	3,2		131	38,6	
081	Waldorf	G 04	760	531	69,9	460												
		G 99	704	619	87,9	601			268	44,6						333	55,4	
		G 04			SITZE	12												
		G 99			SITZE	12			5							7		
		V 04	760	551	72,5	534	94	17,6	272	50,9	10	1,9				158	29,6	
		K 04	762	551	72,3	533	78	14,6	298	55,9	20	3,8	27	5,1		110	20,6	
201	Brohltal, VG Brenk	G 04	149	98	65,8	95												
		G 99	146	117	80,1	117												
		G 04			SITZE	6												
		G 99			SITZE	6												
		V 04	150	98	65,3	93	20	21,5	40	43,0	5	5,4				28	30,1	
		K 04	151	98	64,9	92	23	25,0	40	43,5	4	4,3	3	3,3		22	23,9	
202	Burgbrohl	G 04	2 533	1 455	57,4	1 431	498	34,8	625	43,7						308	21,5	
		G 99	2 509	1 613	64,3	1 592	433	27,2	559	35,1						600	37,7	
		G 04			SITZE	20	7		9							4		
		G 99			SITZE	20	5		7							8		
		V 04	2 534	1 453	57,3	1 421	474	33,4	637	44,8	20	1,4				290	20,4	
		K 04	2 542	1 447	56,9	1 394	410	29,4	638	45,8	56	4,0	73	5,2		217	15,6	
016	Dedenbach	G 04	343	232	67,6	219												
		G 99	308	242	78,6	236	32	13,6								204	86,4	
		G 04			SITZE	8												
		G 99			SITZE	8	1									7		
		V 04	346	233	67,3	227	53	23,3	101	44,5	6	2,6				67	29,5	
		K 04	348	235	67,5	224	36	16,1	113	50,4	14	6,3	24	10,7		37	16,5	

5. Ergebnisse der Kommunalwahlen in den kreisangehörigen Gemeinden

Schl. Nr.	Gemeinde	Wahl	Wahl- berech- tigte	Wähler	Wahl- beteili- gung	Gültige Stimm- zetteln ----- Sitze	Von den gültigen Stimmen/Sitzen entfielen auf											
							SPD		CDU		FDP		GRÜNE		Sonstige Parteien		Wähler- gruppen	
			Anzahl		%	Anzahl	%		An- zahl	%	An- zahl	%	An- zahl	%	An- zahl	%	An- zahl	%
204	Galenberg	G 04	167	114	68,3	101												
		G 99	142	110	77,5	107												
		G 04				SITZE	6											
		G 99				SITZE	6											
		V 04	168	120	71,4	112	23	20,5	61	54,5	5	4,5					23	20,5
205	Glees	K 04	168	120	71,4	108	14	13,0	61	56,5	8	7,4	10	9,3			15	13,9
		G 04	459	327	71,2	316			115	36,4							201	63,6
		G 99	481	406	84,4	397	43	10,8	146	36,8							208	52,4
		G 04				SITZE	12		4								8	
		G 99				SITZE	12	1	5								6	
206	Hohenleim- bach	V 04	459	327	71,2	318	57	17,9	174	54,7	5	1,6					82	25,8
		K 04	460	325	70,7	314	52	16,6	180	57,3	8	2,5	16	5,1			58	18,5
		G 04	276	183	66,3	179												
		G 99	275	190	69,1	180												
		G 04				SITZE	8											
502	Kempenich	G 99				SITZE	8											
		V 04	276	183	66,3	179	24	13,4	116	64,8	1	0,6					38	21,2
		K 04	277	182	65,7	179	28	15,6	109	60,9	6	3,4	5	2,8			31	17,3
		G 04	1 443	911	63,1	886			252	28,4							634	71,6
		G 99	1 365	898	65,8	882	46	5,2	289	32,8							547	62,0
041	Königsfeld	G 04				SITZE	16		5								11	
		G 99				SITZE	16	1	5								10	
		V 04	1 445	911	63,0	879	95	10,8	387	44,0	8	0,9					389	44,3
		K 04	1 450	909	62,7	881	114	12,9	471	53,5	29	3,3	22	2,5			245	27,8
		G 04	499	363	72,7	352			146	41,5							206	58,5
054	Niederdüren- bach	G 99	470	350	74,5	333			227	68,2							106	31,8
		G 04				SITZE	12		5								7	
		G 99				SITZE	12		8								4	
		V 04	499	362	72,5	354	54	15,3	187	52,8	9	2,5					104	29,4
		K 04	505	364	72,1	355	52	14,6	193	54,4	14	3,9	39	11,0			57	16,1
055	Niederzissen	G 04	804	504	62,7	493											493	100,0
		G 99	724	447	61,7	428											428	100,0
		G 04				SITZE	16										16	
		G 99				SITZE	12										12	
		V 04	804	503	62,6	490	126	25,7	241	49,2	22	4,5					101	20,6
059	Oberdüren- bach	K 04	809	504	62,3	484	113	23,3	246	50,8	32	6,6	19	3,9			74	15,3
		G 04	2 148	1 219	56,8	1 199	314	26,2	662	55,2							223	18,6
		G 99	1 998	1 380	69,1	1 362	500	36,7	750	55,1							112	8,2
		G 04				SITZE	20		11								4	
		G 99				SITZE	20	7	11								2	
060	Oberzissen	V 04	2 160	1 223	56,6	1 195	332	27,8	629	52,6	46	3,8					188	15,7
		K 04	2 164	1 225	56,6	1 190	271	22,8	646	54,3	80	6,7	53	4,5			140	11,8
		G 04	497	304	61,2	273												
		G 99	465	310	66,7	302												
		G 04				SITZE	12											
073	Schalkenbach	G 99				SITZE	12											
		V 04	498	304	61,0	288	65	22,6	158	54,9	15	5,2					50	17,4
		K 04	504	307	60,9	293	65	22,2	159	54,3	19	6,5	18	6,1			32	10,9
		G 04	846	497	58,7	486											486	100,0
		G 99	844	587	69,5	556											556	100,0
208	Spessart	G 04				SITZE	16										16	
		G 99				SITZE	16										16	
		V 04	850	498	58,6	487	87	17,9	269	55,2	20	4,1					111	22,8
		K 04	853	497	58,3	479	92	19,2	286	59,7	22	4,6	21	4,4			58	12,1
		G 04	651	378	58,1	338												
208	Spessart	G 99	562	409	72,8	377												
		G 04				SITZE	12											
		G 99				SITZE	12											
		V 04	651	383	58,8	369	73	19,8	172	46,6	15	4,1					109	29,5
		K 04	656	383	58,4	362	60	16,6	185	51,1	38	10,5	20	5,5			59	16,3
208	Spessart	G 04	619	409	66,1	397	81	20,4	142	35,8							174	43,8
		G 99	595	442	74,3	432	70	16,2	131	30,3							231	53,5
		G 04				SITZE	12		3								5	
		G 99				SITZE	12		2								6	
		V 04	622	409	65,8	397	71	17,9	173	43,6	5	1,3					148	37,3
208	Spessart	K 04	625	409	65,4	389	59	15,2	184	47,3	9	2,3	15	3,9			122	31,4

5. Ergebnisse der Kommunalwahlen in den kreisangehörigen Gemeinden

Schl. Nr.	Gemeinde	Wahl	Wahlberechtigte	Wähler	Wahlbeteiligung	Gültige Stimmzettel ----- Sitze	Von den gültigen Stimmen/Sitzen entfielen auf											
							SPD		CDU		FDP		GRÜNE		Sonstige Parteien		Wählergruppen	
			Anzahl		%	Anzahl		%	Anzahl	%	Anzahl	%	Anzahl	%	Anzahl	%	Anzahl	%
209	Wassenach	G 04	893	548	61,4	529	118	22,3	260	49,1							151	28,5
		G 99	886	595	67,2	576	214	37,2	227	39,4							135	23,4
		G 04			SITZE	16		3	8								5	
		G 99			SITZE	16		6	6								4	
		V 04	899	548	61,0	534	139	26,0	256	47,9	13	2,4					126	23,6
		K 04	899	548	61,0	532	117	22,0	280	52,6	20	3,8	24	4,5			91	17,1
210	Wehr	G 04	930	626	67,3	602												
		G 99	940	694	73,8	666												
		G 04			SITZE	16												
		G 99			SITZE	16												
		V 04	930	628	67,5	605	108	17,9	373	61,7	50	8,3					74	12,2
		K 04	930	627	67,4	597	103	17,3	365	61,1	55	9,2	22	3,7			52	8,7
211	Weibern	G 04	1 218	791	64,9	775	195	25,2	218	28,1							362	46,7
		G 99	1 167	805	69,0	791	254	32,1	286	36,2							251	31,7
		G 04			SITZE	16		4	5								7	
		G 99			SITZE	16		5	6								5	
		V 04	1 220	792	64,9	774	192	24,8	281	36,3	9	1,2					292	37,7
		K 04	1 222	791	64,7	765	190	24,8	310	40,5	19	2,5	19	2,5			227	29,7
132	Landkreis Altenkirchen																	
050	Herdorf, ST	G 04	5 600	2 619	46,8	2 550	667	26,2	1 554	60,9			245	9,6			84	3,3
		G 99	5 625	2 809	49,9	2 757	943	34,2	1 465	53,1			160	5,8			189	6,9
		G 04			SITZE	22		6	13				2				1	
		G 99			SITZE	22		8	12				1				1	
		K 04	5 605	2 619	46,7	2 516	651	25,9	1 482	58,9	81	3,2	205	8,1			97	3,9
001	Altenkirchen (Ww.), VG Almersbach	G 04	338	192	56,8	187												
		G 99	348	287	82,5	281											281	100,0
		G 04			SITZE	8											8	
		G 99			SITZE	8												
		V 04	334	238	71,3	228	119	52,2	77	33,8	6	2,6	11	4,8			15	6,6
		K 04	341	237	69,5	231	127	55,0	76	32,9	6	2,6	12	5,2			10	4,3
501	Altenkirchen (Ww.), ST	G 04	4 801	2 061	42,9	1 993	537	26,9	977	49,0	113	5,7	148	7,4			218	10,9
		G 99	4 830	2 487	51,5	2 414	742	30,7	1 160	48,1	119	4,9	110	4,6			283	11,7
		G 04			SITZE	22		6	11				2				2	
		G 99			SITZE	22		7	10				1				3	
		V 04	4 817	2 061	42,8	2 016	527	26,1	988	49,0	117	5,8	164	8,1			220	10,9
		K 04	4 847	2 063	42,6	2 004	563	28,1	1 007	50,2	121	6,0	158	7,9			155	7,7
004	Bachenberg	G 04	95	70	73,7	69												
		G 99	90	72	80,0	68												
		G 04			SITZE	6												
		G 99			SITZE	6												
		V 04	95	70	73,7	61	32	52,5	8	13,1	6	9,8	7	11,5			8	13,1
		K 04	95	70	73,7	60	31	51,7	12	20,0	6	10,0	6	10,0			5	8,3
201	Berod bei Hachenburg	G 04	507	347	68,4	339											339	100,0
		G 99	517	398	77,0	392											392	100,0
		G 04			SITZE	12											12	
		G 99			SITZE	12											12	
		V 04	507	345	68,0	325	145	44,6	118	36,3	14	4,3	17	5,2			31	9,5
		K 04	508	344	67,7	320	153	47,8	108	33,8	22	6,9	16	5,0			21	6,6
009	Birnbach	G 04	450	323	71,8	319											319	100,0
		G 99	430	292	67,9	286											286	100,0
		G 04			SITZE	12											12	
		G 99			SITZE	12											12	
		V 04	452	321	71,0	316	121	38,3	112	35,4	20	6,3	30	9,5			33	10,4
		K 04	452	321	71,0	313	121	38,7	104	33,2	24	7,7	36	11,5			28	8,9
017	Busenhausen	G 04	264	185	70,1	185												
		G 99	267	205	76,8	205												
		G 04			SITZE	12												
		G 99			SITZE	8												
		V 04	268	187	69,8	184	80	43,5	60	32,6	31	16,8	9	4,9			4	2,2
		K 04	268	187	69,8	181	81	44,8	61	33,7	23	12,7	11	6,1			5	2,8

5. Ergebnisse der Kommunalwahlen in den kreisangehörigen Gemeinden

Schl. Nr.	Gemeinde	Wahl	Wahl- berech- tigte	Wähler	Wahl- beteili- gung	Gültige Stimm- zettel ----- Sitze	Von den gültigen Stimmen/Sitzen entfielen auf											
							SPD		CDU		FDP		GRÜNE		Sonstige Parteien		Wähler- gruppen	
			Anzahl		%	Anzahl	%		An- zahl	%	An- zahl	%	An- zahl	%	An- zahl	%	An- zahl	%
022	Eichelhardt	G 04	367	239	65,1	231												
		G 99	347	255	73,5	251												
		G 04			SITZE	8												
		G 99			SITZE	8												
		V 04	367	236	64,3	231	123	53,2	57	24,7	16	6,9	19	8,2			16	6,9
027	Ersfeld	K 04	367	235	64,0	228	123	53,9	58	25,4	15	6,6	19	8,3			13	5,7
		G 04	52	49	94,2	48												
		G 99	45	38	84,4	37												
		G 04			SITZE	6												
		G 99			SITZE	6												
031	Fiersbach	V 04	53	50	94,3	45	15	33,3	15	33,3	3	6,7	7	15,6			5	11,1
		K 04	53	50	94,3	44	16	36,4	13	29,5	3	6,8	6	13,6			6	13,6
		G 04	195	146	74,9	141												
		G 99	161	103	64,0	100												
		G 04			SITZE	6												
033	Fluterschen	G 99			SITZE	6												
		V 04	195	151	77,4	148	44	29,7	75	50,7	7	4,7	15	10,1			7	4,7
		K 04	195	151	77,4	146	48	32,9	75	51,4	5	3,4	12	8,2			6	4,1
		G 04	567	360	63,5	345											345	100,0
		G 99	541	386	71,3	371											371	100,0
035	Forstmehren	G 04			SITZE	12											12	
		G 99			SITZE	12											12	
		V 04	572	362	63,3	346	144	41,6	134	38,7	10	2,9	18	5,2			40	11,6
		K 04	572	362	63,3	352	149	42,3	140	39,8	11	3,1	22	6,3			30	8,5
		G 04	123	81	65,9	79												
040	Gieleroth	G 99	129	91	70,5	89												
		G 04			SITZE	6												
		G 99			SITZE	6												
		V 04	123	84	68,3	79	26	32,9	35	44,3	4	5,1	7	8,9			7	8,9
		K 04	123	84	68,3	80	27	33,8	36	45,0	5	6,3	6	7,5			6	7,5
046	Hasselbach	G 04	508	353	69,5	350											350	100,0
		G 99	458	347	75,8	343											343	100,0
		G 04			SITZE	12											12	
		G 99			SITZE	12											12	
		V 04	508	354	69,7	344	161	46,8	95	27,6	16	4,7	35	10,2			37	10,8
047	Helmenzen	K 04	508	352	69,3	336	166	49,4	92	27,4	15	4,5	37	11,0			26	7,7
		G 04	221	168	76,0	162												
		G 99	210	156	74,3	149												
		G 04			SITZE	6												
		G 99			SITZE	6												
048	Helmeroth	V 04	223	163	73,1	158	45	28,5	84	53,2	9	5,7	8	5,1			12	7,6
		K 04	223	163	73,1	160	43	26,9	85	53,1	10	6,3	9	5,6			13	8,1
		G 04	594	406	68,4	397											397	100,0
		G 99	524	382	72,9	370											370	100,0
		G 04			SITZE	12											12	
049	Hemmelzen	G 99			SITZE	12											12	
		V 04	597	408	68,3	400	131	32,8	186	46,5	30	7,5	28	7,0			25	6,3
		K 04	600	409	68,2	402	134	33,3	190	47,3	28	7,0	34	8,5			16	4,0
		G 04	168	112	66,7	105												
		G 99	161	120	74,5	115												
051	Heupelzen	G 04			SITZE	6												
		G 99			SITZE	6												
		V 04	168	110	65,5	101	43	42,6	28	27,7	6	5,9	9	8,9			15	14,9
		K 04	168	110	65,5	100	49	49,0	28	28,0	2	2,0	9	9,0			12	12,0
		G 04	178	123	69,1	119												
		G 99	196	169	86,2	167												
		G 04			SITZE	6												
		G 99			SITZE	6												
		V 04	180	124	68,9	115	39	33,9	45	39,1	16	13,9	4	3,5			11	9,6
		K 04	182	126	69,2	116	50	43,1	42	36,2	15	12,9	4	3,4			5	4,3
		G 04	193	138	71,5	130												
		G 99	196	147	75,0	139												
		G 04			SITZE	6												
		G 99			SITZE	6												
		V 04	194	140	72,2	135	56	41,5	61	45,2	5	3,7	7	5,2			6	4,4
		K 04	194	140	72,2	135	53	39,3	63	46,7	6	4,4	9	6,7			4	3,0

5. Ergebnisse der Kommunalwahlen in den kreisangehörigen Gemeinden

Schl. Nr.	Gemeinde	Wahl	Wahl- berech- tigte	Wähler	Wahl- beteili- gung	Gültige Stimm- zettel ----- Sitze	Von den gültigen Stimmen/Sitzen entfielen auf											
							SPD		CDU		FDP		GRÜNE		Sonstige Parteien		Wähler- gruppen	
			Anzahl		%	Anzahl	%		An- zahl	%	An- zahl	%	An- zahl	%	An- zahl	%	An- zahl	%
052	Hilgenroth	G 04	248	173	69,8	168												
		G 99	230	179	77,8	164												
		G 04			SITZE	8												
		G 99			SITZE	6												
		V 04	249	178	71,5	170	93	54,7	42	24,7	13	7,6	13	7,6			9	5,3
053	Hirz- Maulsbach	K 04	249	178	71,5	169	96	56,8	42	24,9	10	5,9	13	7,7			8	4,7
		G 04	245	194	79,2	188												
		G 99	225	180	80,0	173												
		G 04			SITZE	8												
		G 99			SITZE	6												
056	Idelberg	V 04	223	194	87,0	189	63	33,3	95	50,3	9	4,8	13	6,9			9	4,8
		K 04	245	194	79,2	187	60	32,1	91	48,7	19	10,2	11	5,9			6	3,2
		G 04	45	38	84,4	38												
		G 99	50	39	78,0	39												
		G 04			SITZE	6												
057	Ingelbach	G 99			SITZE	6												
		V 04	45	37	82,2	35	14	40,0	15	42,9	2	5,7	3	8,6			1	2,9
		K 04	45	37	82,2	33	13	39,4	17	51,5	1	3,0	2	6,1				
		G 04	440	273	62,0	262												
		G 99	430	316	73,5	306												
058	Isert	G 04			SITZE	12												
		G 99			SITZE	12												
		V 04	440	272	61,8	265	151	57,0	63	23,8	10	3,8	29	10,9			12	4,5
		K 04	441	272	61,7	268	156	58,2	59	22,0	12	4,5	28	10,4			13	4,9
		G 04	110	81	73,6	81												
061	Kettenhausen	G 99	108	93	86,1	93												
		G 04			SITZE	6												
		G 99			SITZE	6												
		V 04	110	81	73,6	81	39	48,1	30	37,0	3	3,7	6	7,4			3	3,7
		K 04	110	81	73,6	80	39	48,8	30	37,5	3	3,8	6	7,5			2	2,5
062	Kircheib	G 04	162	128	79,0	128												
		G 99	161	129	80,1	125												
		G 04			SITZE	6												
		G 99			SITZE	6												
		V 04	162	132	81,5	126	41	32,5	50	39,7	15	11,9	10	7,9			10	7,9
064	Kraam	K 04	162	132	81,5	129	43	33,3	53	41,1	13	10,1	10	7,8			10	7,8
		G 04	430	263	61,2	261												
		G 99	398	320	80,4	316											316	100,0
		G 04			SITZE	12												
		G 99			SITZE	12											12	
067	Mammelzen	V 04	431	262	60,8	257	98	38,1	111	43,2	23	8,9	11	4,3			14	5,4
		K 04	431	262	60,8	247	107	43,3	92	37,2	18	7,3	13	5,3			17	6,9
		G 04	143	118	82,5	116												
		G 99	142	109	76,8	109												
		G 04			SITZE	6												
069	Mehren	G 99			SITZE	6												
		V 04	143	120	83,9	117	36	30,8	45	38,5	22	18,8	9	7,7			5	4,3
		K 04	143	120	83,9	118	34	28,8	37	31,4	34	28,8	8	6,8			5	4,2
		G 04	785	470	59,9	453											453	100,0
		G 99	691	452	65,4	439												
070	Michelbach (Westerwald)	G 04			SITZE	16											16	
		G 99			SITZE	12												
		V 04	788	530	67,3	528	165	31,3	261	49,4	27	5,1	33	6,3			42	8,0
		K 04	788	467	59,3	446	191	42,8	158	35,4	28	6,3	33	7,4			36	8,1
		G 04	398	214	53,8	199												
		G 99	382	220	57,6	200												
		G 04			SITZE	12												
		G 99			SITZE	8												
		V 04	396	217	54,8	208	93	44,7	53	25,5	22	10,6	22	10,6			18	8,7
		K 04	398	217	54,5	210	94	44,8	51	24,3	26	12,4	21	10,0			18	8,6
		G 04	416	288	69,2	281											281	100,0
		G 99	348	268	77,0	262											262	100,0
		G 04			SITZE	12											12	
		G 99			SITZE	8											8	
		V 04	421	288	68,4	282	75	26,6	148	52,5	12	4,3	23	8,2			24	8,5
		K 04	423	288	68,1	282	89	31,6	139	49,3	15	5,3	22	7,8			17	6,0

5. Ergebnisse der Kommunalwahlen in den kreisangehörigen Gemeinden

Schl. Nr.	Gemeinde	Wahl	Wahl- berech- tigte	Wähler	Wahl- beteili- gung	Gültige Stimm- zettel ----- Sitze	Von den gültigen Stimmen/Sitzen entfielen auf											
							SPD		CDU		FDP		GRÜNE		Sonstige Parteien		Wähler- gruppen	
			Anzahl		%	Anzahl	%		An- zahl	%	An- zahl	%	An- zahl	%	An- zahl	%	An- zahl	%
074	Neitersen	G 04	648	391	60,3	371												
		G 99	602	401	66,6	396												
		G 04			SITZE	12												
		G 99			SITZE	12												
		V 04	649	392	60,4	384	177	46,1	134	34,9	39	10,2	12	3,1			22	5,7
081	Obererbach (Westerwald)	K 04	651	392	60,2	386	165	42,7	150	38,9	36	9,3	18	4,7			17	4,4
		G 04	442	262	59,3	246												
		G 99	426	296	69,5	284												
		G 04			SITZE	12												
		G 99			SITZE	12												
082	Oberirschen	V 04	446	265	59,4	259	118	45,6	100	38,6	13	5,0	18	6,9			10	3,9
		K 04	446	265	59,4	257	129	50,2	94	36,6	11	4,3	16	6,2			7	2,7
		G 04	521	391	75,0	379												
		G 99	507	331	65,3	320												
		G 04			SITZE	12												
086	Oberwambach	G 99			SITZE	12												
		V 04	522	391	74,9	386	128	33,2	135	35,0	17	4,4	40	10,4			66	17,1
		K 04	523	392	75,0	381	138	36,2	145	38,1	19	5,0	42	11,0			37	9,7
		G 04	331	254	76,7	243												
		G 99	325	242	74,5	230												
087	Ölsen	G 04			SITZE	8												
		G 99			SITZE	8												
		V 04	331	258	77,9	236	131	55,5	49	20,8	5	2,1	22	9,3			29	12,3
		K 04	331	256	77,3	231	130	56,3	46	19,9	9	3,9	20	8,7			26	11,3
		G 04	83	59	71,1	53												
092	Racksen	G 99	78	53	67,9	48												
		G 04			SITZE	6												
		G 99			SITZE	6												
		V 04	83	59	71,1	58	28	48,3	21	36,2	2	3,4	2	3,4			5	8,6
		K 04	83	58	69,9	57	29	50,9	20	35,1	2	3,5	1	1,8			5	8,8
094	Rettersen	G 04	110	101	91,8	96												
		G 99	89	74	83,1	73												
		G 04			SITZE	6												
		G 99			SITZE	6												
		V 04	110	98	89,1	95	43	45,3	28	29,5	7	7,4	9	9,5			8	8,4
099	Schöneberg	K 04	110	98	89,1	96	45	46,9	27	28,1	6	6,3	9	9,4			9	9,4
		G 04	244	126	51,6	122												
		G 99	230	160	69,6	157												
		G 04			SITZE	8												
		G 99			SITZE	8												
106	Sörth	V 04	244	133	54,5	128	58	45,3	40	31,3	11	8,6	7	5,5			12	9,4
		K 04	244	133	54,5	126	57	45,2	42	33,3	8	6,3	9	7,1			10	7,9
		G 04	297	159	53,5	142												
		G 99	288	222	77,1	209												
		G 04			SITZE	8												
109	Stürzelbach	G 99			SITZE	8												
		V 04	300	183	61,0	170	95	55,9	37	21,8	2	1,2	26	15,3			10	5,9
		K 04	301	184	61,1	169	89	52,7	42	24,9	2	1,2	24	14,2			12	7,1
		G 04	188	100	53,2	87												
		G 99	192	111	57,8	102												
110	Volkerzen	G 04			SITZE	6												
		G 99			SITZE	6												
		V 04	189	103	54,5	101	45	44,6	25	24,8	13	12,9	11	10,9			7	6,9
		K 04	189	102	54,0	98	46	46,9	24	24,5	11	11,2	11	11,2			6	6,1
		G 04	217	171	78,8	157												
		G 99	200	163	81,5	157												
		G 04			SITZE	6												
		G 99			SITZE	6												
		V 04	217	170	78,3	161	60	37,3	54	33,5			5	3,1			42	26,1
		K 04	217	170	78,3	160	59	36,9	54	33,8	5	3,1	5	3,1			37	23,1
		G 04	65	45	69,2	45												
		G 99	63	48	76,2	48												
		G 04			SITZE	6												
		G 99			SITZE	6												
		V 04	65	45	69,2	44	20	45,5	13	29,5	5	11,4	1	2,3			5	11,4
		K 04	65	45	69,2	44	19	43,2	15	34,1	3	6,8	1	2,3			6	13,6

5. Ergebnisse der Kommunalwahlen in den kreisangehörigen Gemeinden

Schl. Nr.	Gemeinde	Wahl	Wahl- berech- tigte	Wähler	Wahl- beteili- gung	Gültige Stimm- zettel ----- Sitze	Von den gültigen Stimmen/Sitzen entfielen auf											
							SPD		CDU		FDP		GRÜNE		Sonstige Parteien		Wähler- gruppen	
			Anzahl		%	Anzahl		%	An- zahl	%	An- zahl	%	An- zahl	%	An- zahl	%	An- zahl	%
114	Werkhausen	G 04	174	132	75,9	128												
		G 99	151	113	74,8	112												
		G 04			SITZE	6												
		G 99			SITZE	6												
		V 04	175	131	74,9	121	42	34,7	40	33,1	7	5,8	20	16,5		12	9,9	
115	Weyerbusch	K 04	175	131	74,9	125	39	31,2	45	36,0	5	4,0	23	18,4		13	10,4	
		G 04	1 144	653	57,1	634									634	100,0		
		G 99	1 085	672	61,9	648									648	100,0		
		G 04			SITZE	16									16			
		G 99			SITZE	16									16			
118	Wölmersen	V 04	1 149	651	56,7	622	210	33,8	260	41,8	42	6,8	52	8,4		58	9,3	
		K 04	1 152	650	56,4	616	209	33,9	256	41,6	44	7,1	67	10,9		40	6,5	
		G 04	335	218	65,1	197												
		G 99	307	207	67,4	174												
		G 04			SITZE	8												
002	Betzdorf, VG Alsdorf	G 99			SITZE	8												
		V 04	335	218	65,1	214	71	33,2	101	47,2	9	4,2	15	7,0		18	8,4	
		K 04	335	218	65,1	211	79	37,4	94	44,5	6	2,8	18	8,5		14	6,6	
		G 04	1 325	800	60,4	777	267	34,4	510	65,6								
		G 99	1 354	962	71,0	950	318	33,5	568	59,8						64	6,7	
006	Betzdorf	G 04			SITZE	16	5		11							1		
		G 99			SITZE	16	5		10									
		V 04	1 333	800	60,0	771	207	26,8	458	59,4	27	3,5	33	4,3		46	6,0	
		K 04	1 340	801	59,8	770	198	25,7	470	61,0	30	3,9	38	4,9		34	4,4	
		G 04	7 751	3 652	47,1	3 561	865	24,3	1 870	52,5	249	7,0	219	6,1		358	10,1	
042	Grünebach	G 99	7 702	4 167	54,1	4 093	1 217	29,7	2 203	53,8	146	3,6	182	4,4		345	8,4	
		G 04			SITZE	28	7		15		2		1			3		
		G 99			SITZE	28	8		15		1		1			3		
		V 04	7 606	3 659	48,1	3 565	830	23,3	1 863	52,3	265	7,4	218	6,1		389	10,9	
		K 04	7 640	3 668	48,0	3 569	839	23,5	1 971	55,2	228	6,4	238	6,7		293	8,2	
098	Scheuerfeld	G 04	469	306	65,2	287												
		G 99	473	319	67,4	300												
		G 04			SITZE	12												
		G 99			SITZE	12												
		V 04	469	304	64,8	299	71	23,7	189	63,2	13	4,3	6	2,0		20	6,7	
111	Wallmenroth	K 04	469	304	64,8	294	64	21,8	188	63,9	18	6,1	8	2,7		16	5,4	
		G 04	1 659	945	57,0	920	266	28,9	372	40,4						282	30,7	
		G 99	1 662	1 056	63,5	1 039	284	27,3	575	55,3						180	17,3	
		G 04			SITZE	16	5		6							5		
		G 99			SITZE	16	4		9							3		
018	Daaden, VG Daaden	V 04	1 669	949	56,9	920	265	28,8	363	39,5	23	2,5	33	3,6		236	25,7	
		K 04	1 677	952	56,8	916	263	28,7	401	43,8	26	2,8	40	4,4		186	20,3	
		G 04	956	728	76,2	716	303	42,3	413	57,7								
		G 99	944	775	82,1	760	399	52,5	361	47,5								
		G 04			SITZE	16	7		9									
019	Derschen	G 99			SITZE	16	9		7									
		V 04	959	735	76,6	712	267	37,5	374	52,5	24	3,4	19	2,7		28	3,9	
		K 04	960	737	76,8	709	252	35,5	381	53,7	26	3,7	28	3,9		22	3,1	
		G 04	3 541	1 934	54,6	1 873	578	30,9	490	26,2	332	17,7				473	25,3	
		G 99	3 567	2 055	57,6	1 999	830	41,5	553	27,7	331	16,6	48	2,4		237	11,9	
		G 04			SITZE	20	6		5		4					5		
		G 99			SITZE	20	9		6		3					2		
		V 04	3 552	1 940	54,6	1 901	614	32,3	508	26,7	345	18,1				434	22,8	
		K 04	3 560	1 942	54,6	1 871	656	35,1	612	32,7	249	13,3	87	4,6		267	14,3	
		G 04	805	319	39,6	303												
		G 99	781	382	48,9	373												
		G 04			SITZE	16												
		G 99			SITZE	16												
		V 04	807	317	39,3	302	87	28,8	107	35,4	45	14,9				63	20,9	
		K 04	808	316	39,1	301	84	27,9	126	41,9	27	9,0	13	4,3		51	16,9	

5. Ergebnisse der Kommunalwahlen in den kreisangehörigen Gemeinden

Schl. Nr.	Gemeinde	Wahl	Wahlberechtigte	Wähler	Wahlbeteiligung	Gültige Stimmzettel ----- Sitze	Von den gültigen Stimmen/Sitzen entfielen auf											
							SPD		CDU		FDP		GRÜNE		Sonstige Parteien		Wählergruppen	
							Anzahl	%	Anzahl	%	Anzahl	%	Anzahl	%	Anzahl	%	Anzahl	%
026	Emmerzhäusen	G 04	606	302	49,8	277												
		G 99	598	343	57,4	331												
		G 04			SITZE	12												
		G 99			SITZE	12												
		V 04	607	304	50,1	296	77	26,0	153	51,7	39	13,2					27	9,1
036	Friedewald	K 04	608	303	49,8	287	81	28,2	139	48,4	30	10,5	9	3,1			28	9,8
		G 04	922	367	39,8	345												
		G 99	913	448	49,1	443												
		G 04			SITZE	16												
		G 99			SITZE	16												
068	Mauden	V 04	922	391	42,4	379	122	32,2	136	35,9	51	13,5					70	18,5
		K 04	923	390	42,3	372	137	36,8	147	39,5	27	7,3	21	5,6			40	10,8
		G 04	92	59	64,1	56												
		G 99	92	69	75,0	65												
		G 04			SITZE	6												
075	Niederdreisbach	G 99			SITZE	6												
		V 04	95	60	63,2	57	18	31,6	26	45,6	8	14,0					5	8,8
		K 04	95	60	63,2	52	16	30,8	19	36,5	10	19,2	1	1,9			6	11,5
		G 04	770	390	50,6	375												
		G 99	745	465	62,4	443												
079	Nisterberg	G 04			SITZE	16												
		G 99			SITZE	12												
		V 04	773	390	50,5	375	136	36,3	129	34,4	64	17,1					46	12,3
		K 04	773	390	50,5	366	131	35,8	139	38,0	46	12,6	13	3,6			37	10,1
		G 04	309	221	71,5	218												
101	Schutzbach	G 99	333	247	74,2	247												
		G 04			SITZE	8												
		G 99			SITZE	8												
		V 04	309	224	72,5	217	67	30,9	75	34,6	22	10,1					53	24,4
		K 04	309	224	72,5	210	70	33,3	93	44,3	13	6,2	5	2,4			29	13,8
113	Weitefeld	G 04	339	206	60,8	177												
		G 99	351	222	63,2	211												
		G 04			SITZE	8												
		G 99			SITZE	8												
		V 04	340	211	62,1	200	74	37,0	87	43,5	18	9,0					21	10,5
005	Berzhausen	K 04	345	212	61,4	197	73	37,1	87	44,2	6	3,0	14	7,1			17	8,6
		G 04	1 809	863	47,7	837	322	38,5	260	31,1							255	30,5
		G 99	1 797	1 002	55,8	979	563	57,5	193	19,7							223	22,8
		G 04			SITZE	16	6		5								5	
		G 99			SITZE	16	9		3								4	
015	Bürdenbach	V 04	1 820	862	47,4	830	317	38,2	256	30,8	108	13,0					149	18,0
		K 04	1 823	858	47,1	802	316	39,4	267	33,3	67	8,4	26	3,2			126	15,7
		G 04			SITZE	6												
		G 99			SITZE	6												
		V 04	144	97	67,4	90	52	57,8	20	22,2	6	6,7	12	13,3				
016	Burglahr	K 04	144	98	68,1	91	49	53,8	26	28,6	8	8,8	7	7,7			1	1,1
		G 04	422	203	48,1	189												
		G 99	333	186	55,9	179												
		G 04			SITZE	12												
		G 99			SITZE	8												
016	Burglahr	V 04	426	206	48,4	199	38	19,1	135	67,8	15	7,5	11	5,5				
		K 04	430	206	47,9	197	39	19,8	132	67,0	13	6,6	12	6,1			1	0,5
		G 04	382	288	75,4	283											283	100,0
		G 99	338	271	80,2	269											269	100,0
		G 04			SITZE	8											8	
016	Burglahr	G 99			SITZE	8											8	
		V 04	382	288	75,4	284	58	20,4	206	72,5	6	2,1	14	4,9				
		K 04	382	288	75,4	280	44	15,7	196	70,0	8	2,9	23	8,2			9	3,2

5. Ergebnisse der Kommunalwahlen in den kreisangehörigen Gemeinden

Schl. Nr.	Gemeinde	Wahl	Wahl- berech- tigte	Wähler	Wahl- beteili- gung	Gültige Stimm- zettel ----- Sitze	Von den gültigen Stimmen/Sitzen entfielen auf											
							SPD		CDU		FDP		GRÜNE		Sonstige Parteien		Wähler- gruppen	
			Anzahl		%	Anzahl		%	An- zahl	%	An- zahl	%	An- zahl	%	An- zahl	%	An- zahl	%
023	Eichen	G 04 G 99 G 04 G 99 V 04 K 04	431 432 433 435	205 262 207 207	47,6 60,6 SITZE SITZE 47,8 47,6	176 248 12 12 194 195												
029	Eulenberg	G 04 G 99 G 04 G 99 V 04 K 04	47 50 47 47	38 41 38 38	80,9 82,0 SITZE SITZE 80,9 80,9	38 41 6 6 37 38			64 66	33,0 33,8	109 103	56,2 52,8	10 8	5,2 4,1	11 14	5,7 7,2	4	2,1
032	Flammersfeld	G 04 G 99 G 04 G 99 V 04 K 04	1 042 1 036 47 47	584 674 38 38	56,0 65,1 SITZE SITZE 80,9 80,9	563 659 16 16 37 38	254 236 7 5	45,1 35,8	309 335	54,9 50,8	4 9	10,5					2	5,3
041	Giershausen	G 04 G 99 G 04 G 99 V 04 K 04	1 046 1 049 1 046 1 049	585 584 585 584	55,9 55,7 SITZE SITZE 73,6 73,6	560 563 6 6 56 52	208 184	37,1 32,7	276 278	49,3 49,4	32 35	5,7 6,2	44 52	7,9 9,2			14	2,5
043	Güllesheim	G 04 G 99 G 04 G 99 V 04 K 04	87 87 572 590	64 64 389 442	73,6 73,6 68,0 74,9	56 52 368 423	18 17	32,1 32,7	23 22	41,1 42,3	8 3	14,3 5,8	7 8	12,5 15,4			2	3,8
055	Horhausen (Westerwald)	G 04 G 99 G 04 G 99 V 04 K 04	572 590 572 573	385 442 385 384	67,3 74,9 SITZE SITZE 67,3 67,0	373 423 12 12 373 368	102 95	27,3 25,8	251 229	67,3 62,2	7 13	1,9 3,5	13 19	3,5 5,2			12 140	3,3 16,8
060	Kescheid	G 04 G 99 G 04 G 99 V 04 K 04	1 466 1 339 1 468 1 468	854 918 854 854	58,3 68,6 SITZE SITZE 58,2 58,2	834 891 16 16 836 821	179 168	21,5 18,9	515 461	61,8 51,7	10 9						3 4	
065	Krunkel	G 04 G 99 G 04 G 99 V 04 K 04	100 96 100 100	81 85 81 81	81,0 88,5 SITZE SITZE 81,0 81,0	80 81 6 6 80 80	15 13	18,8 16,3	32 34	40,0 42,5	8 12	10,0 15,0	25 21	31,3 26,3				
078	Niedersteine- bach	G 04 G 99 G 04 G 99 V 04 K 04	488 421 488 488	305 308 307 307	62,5 73,2 SITZE SITZE 62,9 62,9	288 300 12 12 295 290	50 56	16,9 19,3	219 206	74,2 71,0	16 12	5,4 4,1	10 9	3,4 3,1			7	2,4
083	Oberlahr	G 04 G 99 G 04 G 99 V 04 K 04	180 173 180 180	95 89 98 98	52,8 51,4 SITZE SITZE 54,4 54,4	84 85 6 6 93 88	27 24	29,0 27,3	48 46	51,6 52,3	9 9	9,7 10,2	9 7	9,7 8,0			2	2,3
084	Obernau	G 04 G 99 G 04 G 99 V 04 K 04	598 602 600 600	356 373 358 356	59,5 62,0 SITZE SITZE 59,7 59,3	339 363 12 12 342 348	37 39	10,8 11,2	278 271	81,3 77,9	16 17	4,7 4,9	11 9	3,2 2,6			12	3,4
		G 04 G 99 V 04 K 04	108 94 108 110	60 70 60 60	55,6 74,5 SITZE SITZE 55,6 54,5	54 68 6 6 54 54	23 25	42,6 46,3	14 10	25,9 18,5	6 7	11,1 13,0	11 8	20,4 14,8			4	7,4

5. Ergebnisse der Kommunalwahlen in den kreisangehörigen Gemeinden

Schl. Nr.	Gemeinde	Wahl	Wahlberechtigte	Wähler	Wahlbeteiligung	Gültige Stimmzettel ----- Sitze	Von den gültigen Stimmen/Sitzen entfielen auf											
							SPD		CDU		FDP		GRÜNE		Sonstige Parteien		Wählergruppen	
			Anzahl	%	Anzahl	%	Anzahl	%	Anzahl	%	Anzahl	%	Anzahl	%	Anzahl	%		
085	Obersteinebach	G 04	201	127	63,2	127												
		G 99	190	136	71,6	134												
		G 04			SITZE	6												
		G 99			SITZE	6												
		V 04	202	128	63,4	127	24	18,9	93	73,2	6	4,7	4	3,1				
		K 04	202	127	62,9	123	22	17,9	88	71,5	8	6,5	5	4,1				
		G 04	189	147	77,8	142												
		G 99	184	155	84,2	153												
088	Orfgen	G 04			SITZE	6												
		G 99			SITZE	6												
		V 04	189	147	77,8	142	66	46,5	43	30,3	16	11,3	17	12,0				
		K 04	189	147	77,8	141	61	43,3	47	33,3	15	10,6	10	7,1			8	5,7
089	Peterslahr	G 04	226	141	62,4	135												
		G 99	220	163	74,1	157												
		G 04			SITZE	8												
		G 99			SITZE	6												
		V 04	229	143	62,4	141	20	14,2	100	70,9	6	4,3	15	10,6				
		K 04	229	143	62,4	137	20	14,6	94	68,6	6	4,4	12	8,8			5	3,6
		G 04	578	354	61,2	314												
		G 99	551	396	71,9	379												
		G 04			SITZE	12												
		G 99			SITZE	12												
		V 04	586	354	60,4	348	83	23,9	236	67,8	17	4,9	12	3,4			10	2,9
		K 04	586	355	60,6	345	75	21,7	226	65,5	17	4,9	17	4,9				
093	Reiferscheid	G 04	309	187	60,5	185												
		G 99	258	188	72,9	183												
		G 04			SITZE	8												
		G 99			SITZE	8												
		V 04	309	187	60,5	184	61	33,2	86	46,7	25	13,6	12	6,5			10	5,6
		K 04	310	187	60,3	179	54	30,2	83	46,4	23	12,8	9	5,0				
		G 04	314	193	61,5	193												
		G 99	295	192	65,1	192												
		G 04			SITZE	8												
		G 99			SITZE	8												
		V 04	314	195	62,1	189	85	45,0	74	39,2	13	6,9	17	9,0				
		K 04	314	195	62,1	183	77	42,1	73	39,9	12	6,6	16	8,7			5	2,7
100	Schürdt	G 04	198	125	63,1	114												
		G 99	173	120	69,4	107												
		G 04			SITZE	6												
		G 99			SITZE	6												
		V 04	198	125	63,1	119	58	48,7	41	34,5	12	10,1	8	6,7				
		K 04	201	127	63,2	120	51	42,5	46	38,3	10	8,3	8	6,7			5	4,2
		G 04	267	184	68,9	179												
		G 99	258	213	82,6	213											213	100,0
		G 04			SITZE	8												
		G 99			SITZE	8											8	
		V 04	268	184	68,7	178	72	40,4	47	26,4	16	9,0	43	24,2				
		K 04	268	184	68,7	173	66	38,2	43	24,9	19	11,0	39	22,5			6	3,5
104	Seifen	G 04	102	78	76,5	76												
		G 99	105	78	74,3	77												
		G 04			SITZE	6												
		G 99			SITZE	6												
		V 04	103	78	75,7	77	26	33,8	32	41,6	12	15,6	7	9,1				
		K 04	103	78	75,7	76	28	36,8	29	38,2	10	13,2	9	11,8				
		G 04	112	84	75,0	82												
		G 99	111	92	82,9	91												
		G 04			SITZE	6												
		G 99			SITZE	6												
		V 04	112	84	75,0	80	37	46,3	26	32,5	15	18,8	2	2,5				
		K 04	112	84	75,0	78	32	41,0	31	39,7	9	11,5	3	3,8			3	3,8
116	Willroth	G 04	541	293	54,2	280												
		G 99	505	317	62,8	308												
		G 04			SITZE	12												
		G 99			SITZE	12												
		V 04	541	293	54,2	284	47	16,5	207	72,9	20	7,0	10	3,5				
		K 04	541	293	54,2	278	50	18,0	191	68,7	16	5,8	3	1,1			18	6,5

5. Ergebnisse der Kommunalwahlen in den kreisangehörigen Gemeinden

Schl. Nr.	Gemeinde	Wahl	Wahl- berech- tigte	Wähler	Wahl- beteili- gung	Gültige Stimm- zetteln ----- Sitze	Von den gültigen Stimmen/Sitzen entfielen auf											
							SPD		CDU		FDP		GRÜNE		Sonstige Parteien		Wähler- gruppen	
			Anzahl	%	Anzahl	%	An- zahl	%	An- zahl	%	An- zahl	%	An- zahl	%	An- zahl	%		
119	Ziegenhain	G 04 G 99 G 04 G 99 V 04 K 04	111 101	75 67	67,6 66,3 SITZE SITZE	65 62 6 6												
	Gebhardshain, VG																	
020	Dickendorf	G 04 G 99 G 04 G 99 V 04 K 04	275 244	164 184	59,6 75,4 SITZE SITZE	158 182 8 8												
024	Elben	V 04 K 04 G 04 G 99 G 04 G 99 V 04 K 04	277 277 268 245	165 165 193 209	59,6 59,6 72,0 85,3 SITZE SITZE	158 154 188 208 8 8	33 34	20,9 22,1	103 93	65,2 60,4	3 9	1,9 5,8					19 11	12,0 7,1
025	Elkenroth	G 04 G 99 G 04 G 99 V 04 K 04	1 443 1 394	865 978	59,9 70,2 SITZE SITZE	836 952 16 16			370 44,3 7								466 530 9 9	55,7 55,7
		V 04 K 04 G 04 G 99 V 04 K 04	1 444 1 447	865 868	59,9 60,0 SITZE SITZE	844 844 16 16	76 105	9,0 12,4	355 419	42,1 49,6	28 29	3,3 3,4					385 270	45,6 32,0
030	Fensdorf	G 04 G 99 G 04 G 99 V 04 K 04	358 350	260 287	72,6 82,0 SITZE SITZE	242 280 8 8												
		V 04 K 04 G 04 G 99 V 04 K 04	359 362	261 261	72,7 72,1 SITZE SITZE	255 249 16 16	77 59	30,2 23,7	161 170	63,1 68,3	9 11	3,5 4,4					8 6	3,1 2,4
039	Gebhardshain	G 04 G 99 G 04 G 99 V 04 K 04	1 428 1 392	887 927	62,1 66,6 SITZE SITZE	854 912 16 16			499 536 9 9	58,4 58,8	83 31	9,7 3,4					272 215 5 4	31,9 23,6
		V 04 K 04 G 04 G 99 V 04 K 04	1 429 1 436	888 889	62,1 61,9 SITZE SITZE	857 853 12 12	120 120	14,0 14,1	481 494	56,1 57,9	75 87	8,8 10,2					181 123	21,1 14,4
059	Kausen	G 04 G 99 G 04 G 99 V 04 K 04	589 571	416 458	70,6 80,2 SITZE SITZE	406 452 12 12											406 452 12 12	100,0 100,0
		V 04 K 04 G 04 G 99 V 04 K 04	590 592	416 415	70,5 70,1 SITZE SITZE	403 402 16 16	45 46	11,2 11,4	294 298	73,0 74,1	3 5	0,7 1,2					61 39	15,1 9,7
066	Malberg	G 04 G 99 G 04 G 99 V 04 K 04	818 755	566 550	69,2 72,8 SITZE SITZE	557 536 16 16												
		V 04 K 04 G 04 G 99 V 04 K 04	818 818	566 566	69,2 69,2 SITZE SITZE	555 547 12 12	104 85	18,7 15,5	398 374	71,7 68,4	14 19	2,5 3,5					39 39	7,0 7,1
071	Molzshain	G 04 G 99 G 04 G 99 V 04 K 04	445 437	312 354	70,1 81,0 SITZE SITZE	300 351 12 12												
		V 04 K 04 G 04 G 99 V 04 K 04	445 445	312 312	70,1 70,1 SITZE SITZE	301 298 16 16	42 45	14,0 15,1	187 175	62,1 58,7	15 25	5,0 8,4					57 35	18,9 11,7
073	Nauroth	G 04 G 99 G 04 G 99 V 04 K 04	875 903	454 661	51,9 73,2 SITZE SITZE	446 645 16 16												
		V 04 K 04	877 878	460 459	52,5 52,3	447 443	35 40	7,8 9,0	347 347	77,6 78,3	5 7	1,1 1,6					60 35	13,4 7,9

5. Ergebnisse der Kommunalwahlen in den kreisangehörigen Gemeinden

Schl. Nr.	Gemeinde	Wahl	Wahl- berech- tigte	Wähler	Wahl- beteili- gung	Gültige Stimm- zettel ----- Sitze	Von den gültigen Stimmen/Sitzen entfielen auf											
							SPD		CDU		FDP		GRÜNE		Sonstige Parteien		Wähler- gruppen	
			Anzahl		%	Anzahl		%	An- zahl	%	An- zahl	%	An- zahl	%	An- zahl	%	An- zahl	%
095	Rosenheim (LK Altenkirchen)	G 04	613	421	68,7	419												
		G 99	591	439	74,3	422												
		G 04			SITZE	12												
		G 99			SITZE	12												
		V 04	613	421	68,7	407	60	14,7	267	65,6	13	3,2					67	16,5
107	Steinebach/ Sieg	K 04	618	423	68,4	402	54	13,4	280	69,7	12	3,0	12	3,0			44	10,9
		G 04	1 028	685	66,6	655											655	100,0
		G 99	1 013	785	77,5	761											761	100,0
		G 04			SITZE	16											16	
		G 99			SITZE	16											16	
108	Steineroth	V 04	1 031	685	66,4	645	169	26,2	346	53,6	20	3,1					110	17,1
		K 04	1 033	683	66,1	640	139	21,7	377	58,9	29	4,5	27	4,2			68	10,6
		G 04	511	383	75,0	376											376	100,0
		G 99	498	380	76,3	374												
		G 04			SITZE	12											12	
007	Hamm (Sieg), VG Birkenbeul	G 99			SITZE	12												
		V 04	511	382	74,8	372	92	24,7	238	64,0	4	1,1					38	10,2
		K 04	512	379	74,0	365	87	23,8	216	59,2	12	3,3	19	5,2			31	8,5
		G 04	374	256	68,4	254												
		G 99	360	290	80,6	286											286	100,0
010	Bitzen	G 04			SITZE	8											8	
		G 99			SITZE	8												
		V 04	375	266	70,9	251	99	39,4	64	25,5	14	5,6					74	29,5
		K 04	376	265	70,5	242	85	35,1	72	29,8	15	6,2	14	5,8			56	23,1
		G 04	645	360	55,8	350												
013	Breitscheidt	G 99	609	337	55,3	319												
		G 04			SITZE	12												
		G 99			SITZE	12												
		V 04	645	367	56,9	348	212	60,9	77	22,1	16	4,6					43	12,4
		K 04	648	366	56,5	346	195	56,4	87	25,1	16	4,6	22	6,4			26	7,5
014	Bruchertseifen	G 04	736	451	61,3	447											447	100,0
		G 99	680	494	72,6	478			43	9,0							435	91,0
		G 04			SITZE	12											12	
		G 99			SITZE	12			1								11	
		V 04	745	468	62,8	447	183	40,9	141	31,5	53	11,9					70	15,7
028	Etzbach	K 04	746	468	62,7	442	167	37,8	164	37,1	44	10,0	32	7,2			35	7,9
		G 04	577	290	50,3	263												
		G 99	533	286	53,7	220												
		G 04			SITZE	12												
		G 99			SITZE	12												
034	Forst	V 04	580	294	50,7	282	87	30,9	140	49,6	24	8,5					31	11,0
		K 04	583	292	50,1	269	85	31,6	123	45,7	20	7,4	25	9,3			16	5,9
		G 04	816	369	45,2	361												
		G 99	740	403	54,5	386												
		G 04			SITZE	16												
038	Fürthen	G 99			SITZE	16												
		V 04	826	379	45,9	367	179	48,8	132	36,0	26	7,1					30	8,2
		K 04	828	373	45,0	353	163	46,2	139	39,4	21	5,9	12	3,4			18	5,1
		G 04	477	299	62,7	262												
		G 99	467	295	63,2	255												
		G 04			SITZE	12												
		G 99			SITZE	12												
		V 04	477	304	63,7	289	168	58,1	85	29,4	9	3,1					27	9,3
		K 04	478	305	63,8	287	148	51,6	96	33,4	10	3,5	18	6,3			15	5,2
		G 04	924	470	50,9	443											443	100,0
		G 99	914	505	55,3	485											485	100,0
		G 04			SITZE	16											16	
		G 99			SITZE	16											16	
		V 04	926	470	50,8	458	222	48,5	141	30,8	34	7,4					61	13,3
		K 04	928	471	50,8	453	208	45,9	141	31,1	39	8,6	26	5,7			39	8,6

5. Ergebnisse der Kommunalwahlen in den kreisangehörigen Gemeinden

Schl. Nr.	Gemeinde	Wahl	Wahl- berech- tigte	Wähler	Wahl- beteili- gung	Gültige Stimm- zettel ----- Sitze	Von den gültigen Stimmen/Sitzen entfielen auf											
							SPD		CDU		FDP		GRÜNE		Sonstige Parteien		Wähler- gruppen	
							Anzahl	%	Anzahl	%	Anzahl	%	Anzahl	%	Anzahl	%	Anzahl	%
044	Hamm (Sieg)	G 04	2 470	1 177	47,7	1 140	335	29,4	346	30,4	243	21,3					216	18,9
		G 99	2 506	1 363	54,4	1 331	506	38,0	436	32,8	110	8,3					279	21,0
		G 04			SITZE	20	6		6		4						4	
		G 99			SITZE	20	7		6		2						5	
		V 04	2 481	1 177	47,4	1 129	346	30,6	356	31,5	232	20,5					195	17,3
077	Niederirsen	K 04	2 495	1 174	47,1	1 132	335	29,6	422	37,3	204	18,0	47	4,2			124	11,0
		G 04	86	49	57,0	49												
		G 99	88	58	65,9	58												
		G 04			SITZE	6												
		G 99			SITZE	6												
091	Pracht	V 04	88	49	55,7	48	20	41,7	18	37,5							10	20,8
		K 04	88	49	55,7	48	19	39,6	18	37,5	2	4,2	1	2,1			8	16,7
		G 04	1 130	628	55,6	604	207	34,3									397	65,7
		G 99	1 100	662	60,2	630	283	44,9									347	55,1
		G 04			SITZE	16	5										11	
096	Roth	G 99			SITZE	16	7										9	
		V 04	1 141	625	54,8	602	264	43,9	177	29,4	18	3,0					143	23,8
		K 04	1 142	623	54,6	601	265	44,1	205	34,1	14	2,3	30	5,0			87	14,5
		G 04	1 104	622	56,3	597											597	100,0
		G 99	1 081	694	64,2	677											677	100,0
102	Seelbach b.Hamm (Sieg)	G 04			SITZE	16											16	
		G 99			SITZE	16											16	
		V 04	1 106	619	56,0	588	139	23,6	380	64,6	25	4,3					44	7,5
		K 04	1 112	619	55,7	577	152	26,3	356	61,7	20	3,5	12	2,1			37	6,4
		G 04	127	93	73,2	89												
012	Brachbach	G 99	123	99	80,5	97												
		G 04			SITZE	6												
		G 99			SITZE	6												
		V 04	127	93	73,2	91	25	27,5	32	35,2	11	12,1					23	25,3
		K 04	127	93	73,2	88	21	23,9	36	40,9	10	11,4	7	8,0			14	15,9
037	Friesenhagen	G 04			SITZE	16												
		G 99			SITZE	16												
		V 04	1 367	869	63,6	853	165	19,3	605	70,9	41	4,8	42	4,9				
		K 04	1 367	872	63,8	848	153	18,0	595	70,2	37	4,4	46	5,4			17	2,0
		G 04	457	297	65,0	284												
045	Harbach	G 99	444	310	69,8	308												
		G 04			SITZE	12												
		G 99			SITZE	12												
		V 04	460	297	64,6	289	76	26,3	175	60,6	8	2,8	30	10,4				
		K 04	460	296	64,3	287	81	28,2	171	59,6	6	2,1	23	8,0			6	2,1
063	Kirchen (Sieg)	G 04	7 290	3 869	53,1	3 748	1 000	26,7	2 124	56,7	307	8,2	317	8,5				
		G 99	7 351	4 434	60,3	4 363	1 297	29,7	2 382	54,6	209	4,8	239	5,5			236	5,4
		G 04			SITZE	24	6											
		G 99			SITZE	24	7										1	
		V 04	7 301	3 889	53,3	3 736	962	25,7	2 091	56,0	346	9,3	337	9,0				
072	Mudersbach	K 04	7 326	3 882	53,0	3 756	954	25,4	2 129	56,7	247	6,6	300	8,0			126	3,4
		G 04	4 892	2 729	55,8	2 673	1 184	44,3	1 383	51,7	106	4,0						
		G 99	5 037	2 801	55,6	2 732	1 325	48,5	1 318	48,2	89	3,3						
		G 04			SITZE	22	9											
		G 99			SITZE	22	11											
		V 04	4 897	2 729	55,7	2 646	1 052	39,8	1 366	51,6	126	4,8	102	3,9				
		K 04	4 903	2 723	55,5	2 616	974	37,2	1 395	53,3	101	3,9	110	4,2			36	1,4

5. Ergebnisse der Kommunalwahlen in den kreisangehörigen Gemeinden

Schl. Nr.	Gemeinde	Wahl	Wahl- berech- tigte	Wähler	Wahl- beteili- gung	Gültige Stimm- zettel ----- Sitze	Von den gültigen Stimmen/Sitzen entfielen auf											
							SPD		CDU		FDP		GRÜNE		Sonstige Parteien		Wähler- gruppen	
							Anzahl	%	Anzahl	%	An- zahl	%	An- zahl	%	An- zahl	%	An- zahl	%
076	Niederfisch- bach	G 04	3 702	2 061	55,7	2 008	657	32,7	1 244	62,0							107	5,3
		G 99	3 582	2 390	66,7	2 349	987	42,0	1 267	53,9							95	4,0
		G 04			SITZE	20	7		12								1	
		G 99			SITZE	20	8		11								1	
		V 04	3 707	2 061	55,6	2 006	632	31,5	1 223	61,0	77	3,8	74	3,7				
008	Wissen, VG Birken- Honigsessen	K 04	3 710	2 059	55,5	2 004	601	30,0	1 194	59,6	56	2,8	78	3,9			75	3,7
		G 04	2 017	1 243	61,6	1 218	181	14,9	559	45,9							478	39,2
		G 99	1 989	1 432	72,0	1 410	251	17,8	468	33,2							691	49,0
		G 04			SITZE	20	3		9								8	
		G 99			SITZE	20	3		7								10	
054	Hövels	V 04	2 017	1 245	61,7	1 215	192	15,8	633	52,1	20	1,6					370	30,5
		K 04	2 020	1 247	61,7	1 209	185	15,3	697	57,7	30	2,5	35	2,9			262	21,7
		G 04	482	312	64,7	306	139	45,4	167	54,6								
		G 99	472	321	68,0	311	173	55,6	138	44,4								
		G 04			SITZE	12	5		7									
080	Katzwinkel (Sieg)	G 99			SITZE	12	7		5									
		V 04	482	312	64,7	300	127	42,3	146	48,7	7	2,3					20	6,7
		K 04	486	311	64,0	293	111	37,9	150	51,2	7	2,4	8	2,7			17	5,8
		G 04	1 560	835	53,5	803	241	30,0	455	56,7							107	13,3
		G 99	1 472	1 017	69,1	997	366	36,7	517	51,9							114	11,4
011	Mittelhof	G 04			SITZE	16	5		9								2	
		G 99			SITZE	16	6		9								1	
		V 04	1 561	835	53,5	808	230	28,5	453	56,1	32	4,0					93	11,5
		K 04	1 567	835	53,3	811	192	23,7	462	57,0	43	5,3	41	5,1			73	9,0
		G 04	846	581	68,7	569	105	18,5	235	41,3							229	40,2
105	Selbach (Sieg)	G 99	810	471	58,1	456	131	28,7	325	71,3								
		G 04			SITZE	16	3		7								6	
		G 99			SITZE	16	5		11									
		V 04	848	580	68,4	570	124	21,8	311	54,6	27	4,7					108	18,9
		K 04	852	581	68,2	566	126	22,3	315	55,7	29	5,1	30	5,3			66	11,7
117	Wissen, ST	G 04	624	429	68,8	429			175	40,8							254	59,2
		G 99	626	447	71,4	443			229	51,7							214	48,3
		G 04			SITZE	12			5								7	
		G 99			SITZE	12			7								5	
		V 04	628	437	69,6	419	56	13,4	182	43,4	5	1,2					176	42,0
331	Landkreis Alzey-Worms	K 04	628	434	69,1	413	57	13,8	221	53,5	7	1,7	13	3,1			115	27,8
		G 04	6 657	3 197	48,0	3 125	749	24,0	1 957	62,6	139	4,4					280	9,0
		G 99	6 705	3 867	57,7	3 785	1 119	29,6	2 278	60,2	128	3,4					260	6,9
		G 04			SITZE	24	6		15								2	
		G 99			SITZE	24	7		14								2	
055	Osthofen, ST	V 04	6 666	3 195	47,9	3 115	735	23,6	1 953	62,7	137	4,4					290	9,3
		K 04	7 218	3 201	44,3	3 125	667	21,3	1 971	63,1	137	4,4	149	4,8			201	6,4
003	Alzey, ST	G 04			SITZE	32	12		11									
		G 99			SITZE	32	14		11									
		K 04	13552	6 824	50,4	6 573	2 369	36,0	2 274	34,6	317	4,8	591	9,0			1 022	15,5
		G 04	6 640	3 251	49,0	3 163	1 403	44,4	1 034	32,7							726	23,0
		G 99	6 359	3 673	57,8	3 573	1 697	47,5	1 085	30,4							791	22,1
001	Alzey-Land, VG Albig	G 04			SITZE	24	11		8								5	
		G 99			SITZE	24	11		7								6	
		K 04	6 646	3 253	48,9	3 108	1 270	40,9	1 171	37,7	139	4,5	176	5,7			352	11,3
		G 04	1 288	878	68,2	861	364	42,3	199	23,1							298	34,6
		G 99	1 238	925	74,7	904	429	47,5	201	22,2							274	30,3
		G 04			SITZE	16	7		4								5	
		G 99			SITZE	16	8		3								5	
		V 04	1 290	877	68,0	863	389	45,1	227	26,3	18	2,1					229	26,5
		K 04	1 298	877	67,6	853	352	41,3	243	28,5	36	4,2	64	7,5			158	18,5

5. Ergebnisse der Kommunalwahlen in den kreisangehörigen Gemeinden

Schl. Nr.	Gemeinde	Wahl	Wahlberechtigte	Wähler	Wahlbeteiligung	Gültige Stimmzettel ----- Sitze	Von den gültigen Stimmen/Sitzen entfielen auf											
							SPD		CDU		FDP		GRÜNE		Sonstige Parteien		Wählergruppen	
			Anzahl		%	Anzahl		%	Anzahl	%	Anzahl	%	Anzahl	%	Anzahl	%	Anzahl	%
005	Bechenheim	G 04	366	280	76,5	274	120	43,8									154	56,2
		G 99	361	294	81,4	288	143	49,7									145	50,3
		G 04			SITZE	8	3										5	
		G 99			SITZE	8	3										5	
		V 04	367	278	75,7	269	113	42,0	50	18,6	9	3,3					97	36,1
007	Bechtolsheim	K 04	368	278	75,5	271	101	37,3	53	19,6	7	2,6	19	7,0			91	33,6
		G 04	1 159	827	71,4	806	264	32,8	135	16,7							407	50,5
		G 99	1 117	769	68,8	753	316	42,0	140	18,6							297	39,4
		G 04			SITZE	16	5		2								9	
		G 99			SITZE	16	7		3								6	
008	Bermersheim vor der Höhe	V 04	1 163	832	71,5	798	311	39,0	222	27,8	43	5,4					222	27,8
		K 04	1 167	834	71,5	793	310	39,1	225	28,4	57	7,2	37	4,7			164	20,7
		G 04	294	231	78,6	225	61	27,1									164	72,9
		G 99	283	228	80,6	224	58	25,9									166	74,1
		G 04			SITZE	8	2										6	
010	Biebelnheim	G 99			SITZE	8	2										6	
		V 04	294	233	79,3	220	87	39,5	79	35,9	15	6,8					39	17,7
		K 04	297	233	78,5	216	79	36,6	77	35,6	17	7,9	21	9,7			22	10,2
		G 04	541	401	74,1	388	123	31,7									265	68,3
		G 99	513	405	78,9	403	128	31,8									275	68,2
012	Bornheim	G 04			SITZE	12	4										8	
		G 99			SITZE	12	4										8	
		V 04	541	401	74,1	377	150	39,8	143	37,9	27	7,2					57	15,1
		K 04	541	399	73,8	378	122	32,3	152	40,2	24	6,3	47	12,4			33	8,7
		G 04	560	334	59,6	323												
014	Dintesheim	G 99	508	339	66,7	331												
		G 04			SITZE	12												
		G 99			SITZE	12												
		V 04	561	336	59,9	313	134	42,8	120	38,3	14	4,5					45	14,4
		K 04	564	335	59,4	305	119	39,0	103	33,8	23	7,5	27	8,9			33	10,8
020	Eppelsheim	G 04	119	94	79,0	90												
		G 99	109	73	67,0	67												
		G 04			SITZE	6												
		G 99			SITZE	6												
		V 04	119	94	79,0	89	32	36,0	18	20,2	6	6,7					33	37,1
021	Erbes-Büdesheim	K 04	120	95	79,2	88	35	39,8	20	22,7	5	5,7					28	31,8
		G 04	965	591	61,2	575	192	33,4									383	66,6
		G 99	912	675	74,0	660	193	29,2									467	70,8
		G 04			SITZE	16	5										11	
		G 99			SITZE	16	5										11	
022	Esselborn	V 04	965	591	61,2	574	180	31,4	94	16,4	15	2,6					285	49,7
		K 04	969	590	60,9	575	196	34,1	106	18,4	22	3,8	30	5,2			221	38,4
		G 04	1 040	643	61,8	633			400	63,2							233	36,8
		G 99	950	718	75,6	705	95	13,5	365	51,8							245	34,8
		G 04			SITZE	16	10										6	
024	Flornborn	G 99			SITZE	16	2		9								5	
		V 04	842	649	77,1	636	120	18,9	357	56,1	24	3,8					135	21,2
		K 04	1 049	649	61,9	631	98	15,5	368	58,3	23	3,6	38	6,0			104	16,5
		G 04	287	181	63,1	157												
		G 99	234	177	75,6	162												
025	Flonheim	G 04			SITZE	8												
		G 99			SITZE	6												
		V 04	288	185	64,2	176	45	25,6	60	34,1	20	11,4					51	29,0
		K 04	288	185	64,2	170	47	27,6	54	31,8	16	9,4	8	4,7			45	26,5
		G 04	754	471	62,5	459											459	100,0
025	Flonheim	G 99	715	507	70,9	490											490	100,0
		G 04			SITZE	16											16	
		G 99			SITZE	12											12	
		V 04	760	471	62,0	448	193	43,1	93	20,8	32	7,1					130	29,0
		K 04	771	475	61,6	443	164	37,0	109	24,6	38	8,6	38	8,6			94	21,2
025	Flonheim	G 04	2 017	1 452	72,0	1 419	794	56,0	278	19,6							347	24,5
		G 99	1 894	1 521	80,3	1 508	815	54,0	177	11,7							516	34,2
		G 04			SITZE	20	11		4								5	
		G 99			SITZE	16	9		2								5	
		V 04	2 024	1 442	71,2	1 395	683	49,0	386	27,7	81	5,8					245	17,6
025	Flonheim	K 04	2 031	1 444	71,1	1 398	681	48,7	369	26,4	79	5,7	72	5,2			197	14,1

5. Ergebnisse der Kommunalwahlen in den kreisangehörigen Gemeinden

Schl. Nr.	Gemeinde	Wahl	Wahl- berech- tigte	Wähler	Wahl- beteili- gung	Gültige Stimm- zetteln ----- Sitze	Von den gültigen Stimmen/Sitzen entfielen auf											
							SPD		CDU		FDP		GRÜNE		Sonstige Parteien		Wähler- gruppen	
			Anzahl		%	Anzahl	%		An- zahl	%	An- zahl	%	An- zahl	%	An- zahl	%	An- zahl	%
026	Framersheim	G 04	1 264	800	63,3	788	171	21,7	154	19,5							463	58,8
		G 99	1 205	793	65,8	792	159	20,1	98	12,4							535	67,6
		G 04			SITZE	16	4		3								9	
		G 99			SITZE	16	3		2								11	
		V 04	1 264	814	64,4	773	266	34,4	289	37,4	42	5,4					176	22,8
027	Freimersheim	K 04	1 268	813	64,1	766	266	34,7	287	37,5	45	5,9	48	6,3			120	15,7
		G 04	476	295	62,0	276												
		G 99	407	259	63,6	246												
		G 04			SITZE	12												
		G 99			SITZE	12												
031	Gau- Heppenheim	V 04	466	295	63,3	282	76	27,0	92	32,6	8	2,8					106	37,6
		K 04	469	296	63,1	286	75	26,2	91	31,8	12	4,2	10	3,5			98	34,3
		G 04	443	320	72,2	314											314	100,0
		G 99	432	311	72,0	306											306	100,0
		G 04			SITZE	12											12	
032	Gau- Odernheim	G 99			SITZE	12											12	
		V 04	445	316	71,0	285	89	31,2	80	28,1	18	6,3					98	34,4
		K 04	447	313	70,0	284	96	33,8	82	28,9	19	6,7	25	8,8			62	21,8
		G 04	2 709	1 791	66,1	1 752	932	53,2	348	19,9							472	26,9
		G 99	2 468	1 718	69,6	1 698	992	58,4	528	31,1							178	10,5
042	Kettenheim	G 04			SITZE	20	11		4								5	
		G 99			SITZE	20	12		6								2	
		V 04	2 714	1 791	66,0	1 738	890	51,2	591	34,0	83	4,8					174	10,0
		K 04	2 721	1 796	66,0	1 749	882	50,4	530	30,3	76	4,3	124	7,1			137	7,8
		G 04	225	175	77,8	168												
043	Lonsheim	G 99	235	176	74,9	161												
		G 04			SITZE	8												
		G 99			SITZE	6												
		V 04	228	173	75,9	171	42	24,6	31	18,1	13	7,6					85	49,7
		K 04	228	175	76,8	171	30	17,5	27	15,8	10	5,8	19	11,1			85	49,7
044	Mauchenheim	G 04	457	323	70,7	317												
		G 99	402	303	75,4	290												
		G 04			SITZE	12												
		G 99			SITZE	12												
		V 04	458	324	70,7	308	100	32,5	143	46,4	23	7,5					42	13,6
050	Nack	K 04	460	324	70,4	309	102	33,0	135	43,7	25	8,1	14	4,5			33	10,7
		G 04	758	467	61,6	450	172	38,2									278	61,8
		G 99	755	499	66,1	491	152	31,0	71	14,5							268	54,6
		G 04			SITZE	12	5										7	
		G 99			SITZE	12	3		2								7	
051	Nieder-Wiesen	V 04	759	467	61,5	443	173	39,1	85	19,2	17	3,8					168	37,9
		K 04	767	467	60,9	440	177	40,2	99	22,5	19	4,3	26	5,9			119	27,0
		G 04	480	388	80,8	380											380	100,0
		G 99	467	385	82,4	375											375	100,0
		G 04			SITZE	12											12	
052	Ober-Flörsheim	G 99			SITZE	12											12	
		V 04	483	389	80,5	367	111	30,2	159	43,3	30	8,2					67	18,3
		K 04	483	389	80,5	373	99	26,5	160	42,9	31	8,3	33	8,8			50	13,4
		G 04	513	409	79,7	400	156	39,0	90	22,5							154	38,5
		G 99	491	386	78,6	381	234	61,4	147	38,6								
053	Offenheim	G 04			SITZE	12	5		3								4	
		G 99			SITZE	12	7		5									
		V 04	514	408	79,4	390	184	47,2	76	19,5	7	1,8					123	31,5
		K 04	516	410	79,5	394	178	45,2	79	20,1	13	3,3	19	4,8			105	26,6
		G 04	861	558	64,8	539											539	100,0
053	Offenheim	G 99	791	552	69,8	538											538	100,0
		G 04			SITZE	16											16	
		G 99			SITZE	16											16	
		V 04	864	558	64,6	533	186	34,9	194	36,4	32	6,0					121	22,7
		K 04	866	555	64,1	520	171	32,9	192	36,9	38	7,3	40	7,7			79	15,2
053	Offenheim	G 04	483	409	84,7	401	147	36,7									254	63,3
		G 99	409	372	91,0	370	176	47,6									194	52,4
		G 04			SITZE	12	4										8	
		G 99			SITZE	12	5										7	
		V 04	483	406	84,1	391	144	36,8	92	23,5	17	4,3					138	35,3
053	Offenheim	K 04	483	404	83,6	379	129	34,0	108	28,5	20	5,3	36	9,5			86	22,7

5. Ergebnisse der Kommunalwahlen in den kreisangehörigen Gemeinden

Schl. Nr.	Gemeinde	Wahl	Wahl- berech- tigte	Wähler	Wahl- beteili- gung	Gültige Stimm- zettel ----- Sitze	Von den gültigen Stimmen/Sitzen entfielen auf											
							SPD		CDU		FDP		GRÜNE		Sonstige Parteien		Wähler- gruppen	
							Anzahl	%	Anzahl	%	An- zahl	%	An- zahl	%	An- zahl	%	An- zahl	%
067	Wahlheim	G 04	439	300	68,3	300												
		G 99	424	290	68,4	290												
		G 04			SITZE	12												
		G 99			SITZE	12												
		V 04	440	303	68,9	293	85	29,0	100	34,1	25	8,5					83	28,3
		K 04	440	303	68,9	288	77	26,7	104	36,1	20	6,9	18	6,3			69	24,0
002	Eich, VG Alsheim	G 04	2 075	1 345	64,8	1 300	296	22,8	464	35,7							540	41,5
		G 99	2 011	1 387	69,0	1 361	503	37,0	249	18,3							609	44,7
		G 04			SITZE	20	5		7								8	
		G 99			SITZE	20	7		4								9	
		V 04	2 077	1 345	64,8	1 286	340	26,4	503	39,1	50	3,9					393	30,6
		K 04	2 080	1 345	64,7	1 262	408	32,3	519	41,1	89	7,1	116	9,2			130	10,3
018	Eich	G 04	2 523	1 566	62,1	1 520	837	55,1	381	25,1	87	5,7					215	14,1
		G 99	2 357	1 669	70,8	1 628	871	53,5	386	23,7	97	6,0					274	16,8
		G 04			SITZE	20	11		5		1						3	
		G 99			SITZE	20	11		5		1						3	
		V 04	2 530	1 566	61,9	1 520	770	50,7	405	26,6	118	7,8					227	14,9
		K 04	2 532	1 558	61,5	1 486	692	46,6	475	32,0	134	9,0	90	6,1			95	6,4
034	Gimbsheim	G 04	2 444	1 577	64,5	1 533	609	39,7	181	11,8							743	48,5
		G 99	2 453	1 821	74,2	1 783	832	46,7	252	14,1							699	39,2
		G 04			SITZE	20	8		2								10	
		G 99			SITZE	20	9		3								8	
		V 04	2 451	1 577	64,3	1 508	667	44,2	305	20,2	179	11,9					357	23,7
		K 04	2 452	1 573	64,2	1 471	662	45,0	378	25,7	155	10,5	134	9,1			142	9,7
038	Hamm	G 04	1 718	1 028	59,8	998	632	63,3	166	16,6	200	20,0						
		G 99	1 648	1 131	68,6	1 096	762	69,5	141	12,9	193	17,6						
		G 04			SITZE	16	10		3		3							
		G 99			SITZE	16	11		2		3							
		V 04	1 724	1 028	59,6	970	472	48,7	217	22,4	172	17,7					109	11,2
		K 04	1 726	1 028	59,6	955	461	48,3	251	26,3	142	14,9	46	4,8			55	5,8
045	Mettenheim	G 04	1 121	770	68,7	757			70	9,2							687	90,8
		G 99	925	641	69,3	630	239	37,9	98	15,6							293	46,5
		G 04			SITZE	16			2								14	
		G 99			SITZE	16	6		3								7	
		V 04	1 122	768	68,4	738	240	32,5	190	25,7	74	10,0					234	31,7
		K 04	1 125	766	68,1	718	234	32,6	257	35,8	77	10,7	44	6,1			106	14,8
023	Monsheim, VG Flörsheim- Dalsheim	G 04	2 414	1 473	61,0	1 442	552	38,3	158	11,0	118	8,2	57	4,0			557	38,6
		G 99	2 263	1 543	68,2	1 514	683	45,1	178	11,8	134	8,9	54	3,6			465	30,7
		G 04			SITZE	20	8		2		1		1				8	
		G 99			SITZE	20	9		2		2		1				6	
		V 04	2 415	1 476	61,1	1 435	551	38,4	207	14,4	129	9,0	78	5,4			470	32,8
		K 04	2 420	1 476	61,0	1 421	542	38,1	320	22,5	125	8,8	110	7,7			324	22,8
041	Hohen-Sülzen	G 04	469	339	72,3	334	126	37,7			34	10,2					174	52,1
		G 99	450	332	73,8	326	115	35,3			37	11,3					174	53,4
		G 04			SITZE	12	4				1						7	
		G 99			SITZE	12	4				1						7	
		V 04	469	339	72,3	329	114	34,7	51	15,5	22	6,7	9	2,7			133	40,4
		K 04	469	339	72,3	321	115	35,8	88	27,4	18	5,6	23	7,2			77	24,0
046	Mölsheim	G 04	498	366	73,5	363	173	47,7	94	25,9							96	26,4
		G 99	481	399	83,0	392	178	45,4	94	24,0			25	6,4			95	24,2
		G 04			SITZE	12	6		3								3	
		G 99			SITZE	12	5		3				1				3	
		V 04	498	366	73,5	359	169	47,1	116	32,3	16	4,5	12	3,3			46	12,8
		K 04	498	366	73,5	350	145	41,4	124	35,4	21	6,0	20	5,7			40	11,4
047	Mörstadt	G 04	714	528	73,9	515	211	41,0									304	59,0
		G 99	697	560	80,3	548	235	42,9									313	57,1
		G 04			SITZE	12	5										7	
		G 99			SITZE	12	5										7	
		V 04	714	524	73,4	513	234	45,6	84	16,4	20	3,9	17	3,3			158	30,8
		K 04	716	523	73,0	493	195	39,6	158	32,0	39	7,9	28	5,7			73	14,8

5. Ergebnisse der Kommunalwahlen in den kreisangehörigen Gemeinden

Schl. Nr.	Gemeinde	Wahl	Wahl- berech- tigte	Wähler	Wahl- beteili- gung	Gültige Stimm- zetteln ----- Sitze	Von den gültigen Stimmen/Sitzen entfielen auf											
							SPD		CDU		FDP		GRÜNE		Sonstige Parteien		Wähler- gruppen	
							Anzahl	%	Anzahl	%	Anzahl	%	Anzahl	%	Anzahl	%	Anzahl	%
048	Monsheim	G 04	2 074	1 389	67,0	1 361	551	40,5	166	12,2							644	47,3
		G 99	2 002	1 345	67,2	1 296	493	38,0	78	6,0	16	1,2	20	1,5			689	53,2
		G 04			SITZE	20	8		2								10	
		G 99			SITZE	20	8		1								11	
		V 04	2 074	1 376	66,3	1 351	554	41,0	179	13,2	37	2,7	25	1,9			556	41,2
		K 04	2 075	1 389	66,9	1 308	542	41,4	307	23,5	74	5,7	56	4,3			329	25,2
054	Offstein	G 04	1 438	964	67,0	940	325	34,6									615	65,4
		G 99	1 230	951	77,3	933	312	33,4									621	66,6
		G 04			SITZE	16	6										10	
		G 99			SITZE	16	6										10	
		V 04	1 438	961	66,8	929	399	42,9	175	18,8	28	3,0	37	4,0			290	31,2
		K 04	1 441	965	67,0	927	416	44,9	233	25,1	42	4,5	61	6,6			175	18,9
066	Wachenheim	G 04	553	381	68,9	362	114	31,5									248	68,5
		G 99	542	438	80,8	432	135	31,3									297	68,8
		G 04			SITZE	12	4										8	
		G 99			SITZE	12	4										8	
		V 04	553	384	69,4	367	120	32,7	51	13,9	13	3,5	15	4,1			168	45,8
		K 04	555	386	69,5	362	119	32,9	74	20,4	22	6,1	17	4,7			130	35,9
006	Westhofen, VG Bechtheim	G 04	1 417	763	53,8	737	161	21,8	330	44,8							246	33,4
		G 99	1 347	891	66,1	866	257	29,7	292	33,7			36	4,2			281	32,4
		G 04			SITZE	16	4		7								5	
		G 99			SITZE	16	5		5				1				5	
		V 04	1 420	763	53,7	735	168	22,9	322	43,8	53	7,2					192	26,1
		K 04	1 425	764	53,6	720	180	25,0	322	44,7	53	7,4	44	6,1			121	16,8
009	Bermersheim	G 04	245	192	78,4	187	59	31,6			68	36,4					60	32,1
		G 99	223	174	78,0	174	39	22,4			74	42,5					61	35,1
		G 04			SITZE	8	2				3						3	
		G 99			SITZE	6	1				3						2	
		V 04	246	193	78,5	189	57	30,2	35	18,5	46	24,3					51	27,0
		K 04	246	193	78,5	185	56	30,3	42	22,7	33	17,8	20	10,8			34	18,4
015	Dittelsheim- Heßloch	G 04	1 623	1 052	64,8	1 031	285	27,6	418	40,5							328	31,8
		G 99	1 575	1 147	72,8	1 126	521	46,3	366	32,5							239	21,2
		G 04			SITZE	16	4		7								5	
		G 99			SITZE	16	7		5								4	
		V 04	1 623	1 051	64,8	1 009	262	26,0	419	41,5	40	4,0					288	28,5
		K 04	1 628	1 052	64,6	997	270	27,1	417	41,8	49	4,9	82	8,2			179	18,0
028	Frettenheim	G 04	249	180	72,3	177	50	28,2	55	31,1							72	40,7
		G 99	203	163	80,3	163	57	35,0	60	36,8							46	28,2
		G 04			SITZE	8	2		3								3	
		G 99			SITZE	6	2		2								2	
		V 04	250	173	69,2	173	46	26,6	65	37,6	2	1,2					60	34,7
		K 04	250	180	72,0	164	39	23,8	69	42,1	3	1,8	4	2,4			49	29,9
036	Gundersheim	G 04	1 324	911	68,8	887	442	49,8	333	37,5	112	12,6						
		G 99	1 293	961	74,3	939	475	50,6	326	34,7	138	14,7						
		G 04			SITZE	16	8		6		2							
		G 99			SITZE	16	9		5		2							
		V 04	1 328	918	69,1	891	379	42,5	326	36,6	135	15,2					51	5,7
		K 04	1 331	918	69,0	889	372	41,8	299	33,6	120	13,5	47	5,3			51	5,7
037	Gundheim	G 04	750	535	71,3	518	112	21,6	294	56,8							112	21,6
		G 99	709	547	77,2	527	139	26,4	269	51,0							119	22,6
		G 04			SITZE	12	3		7								2	
		G 99			SITZE	12	3		7								2	
		V 04	750	535	71,3	508	109	21,5	285	56,1	16	3,1					98	19,3
		K 04	752	536	71,3	508	112	22,0	278	54,7	25	4,9	22	4,3			71	14,0
039	Hangen- Weisheim	G 04	361	248	68,7	242	53	21,9									189	78,1
		G 99	355	261	73,5	256	84	32,8									172	67,2
		G 04			SITZE	12	3										9	
		G 99			SITZE	8	3										5	
		V 04	365	248	67,9	243	65	26,7	34	14,0	16	6,6					128	52,7
		K 04	366	248	67,8	239	65	27,2	40	16,7	11	4,6	11	4,6			112	46,9

5. Ergebnisse der Kommunalwahlen in den kreisangehörigen Gemeinden

Schl. Nr.	Gemeinde	Wahl	Wahl- berech- tigte	Wähler	Wahl- beteil- igung	Gültige Stimm- zettel ----- Sitze	Von den gültigen Stimmen/Sitzen entfielen auf											
							SPD		CDU		FDP		GRÜNE		Sonstige Parteien		Wähler- gruppen	
			Anzahl		%	Anzahl	%		An- zahl	%	An- zahl	%	An- zahl	%	An- zahl	%	An- zahl	%
011	Hochborn	G 04	350	299	85,4	294												
		G 99	331	249	75,2	247												
		G 04			SITZE	8												
		G 99			SITZE	8												
		V 04	351	302	86,0	289	83	28,7	42	14,5	49	17,0					115	39,8
049	Monzernheim	K 04	351	299	85,2	283	85	30,0	59	20,8	28	9,9	14	4,9			97	34,3
		G 04	482	295	61,2	284												
		G 99	428	297	69,4	294												
		G 04			SITZE	12												
		G 99			SITZE	12												
071	Westhofen	V 04	485	294	60,6	274	70	25,5	67	24,5	85	31,0					52	19,0
		K 04	489	294	60,1	267	81	30,3	88	33,0	45	16,9	10	3,7			43	16,1
		G 04	2 517	1 702	67,6	1 643	540	32,9	482	29,3							621	37,8
		G 99	2 374	1 690	71,2	1 652	624	37,8	400	24,2			65	3,9			563	34,1
		G 04			SITZE	20	7		6								7	
017	Wöllstein, VG Eckelsheim	G 99			SITZE	20	7		5				1				7	
		V 04	2 520	1 693	67,2	1 633	514	31,5	483	29,6	92	5,6					544	33,3
		K 04	2 523	1 749	69,3	1 651	541	32,8	567	34,3	106	6,4	82	5,0			355	21,5
		G 04	396	288	72,7	279	49	17,6	99	35,5							131	47,0
		G 99	388	313	80,7	310	101	32,6	56	18,1							153	49,4
030	Gau- Bickelheim	G 04			SITZE	12	2		4								6	
		G 99			SITZE	12	4		2								6	
		V 04	404	293	72,5	278	62	22,3	85	30,6	10	3,6	14	5,0			107	38,5
		K 04	405	292	72,1	271	87	32,1	91	33,6	8	3,0	15	5,5			70	25,8
		G 04	1 544	1 071	69,4	1 042			486	46,6							556	53,4
035	Gumbsheim	G 99	1 499	1 134	75,7	1 122			457	40,7							665	59,3
		G 04			SITZE	16	7		7								9	
		G 99			SITZE	16	7		7								9	
		V 04	1 547	1 071	69,2	1 048	265	25,3	658	62,8	23	2,2	35	3,3			67	6,4
		K 04	1 553	1 071	69,0	1 038	227	21,9	660	63,6	36	3,5	50	4,8			65	6,3
060	Siefersheim	G 04	402	278	69,2	243												
		G 99	320	247	77,2	228												
		G 04			SITZE	12												
		G 99			SITZE	8												
		V 04	403	284	70,5	275	80	29,1	142	51,6	6	2,2	21	7,6			26	9,5
062	Stein- Bockenheim	K 04	403	283	70,2	268	73	27,2	129	48,1	19	7,1	23	8,6			24	9,0
		G 04	961	588	61,2	551												
		G 99	863	688	79,7	676	314	46,4					30	4,4			332	49,1
		G 04			SITZE	16												
		G 99			SITZE	16	7						1				8	
070	Wendelsheim	V 04	965	600	62,2	586	279	47,6	134	22,9	41	7,0	46	7,8			86	14,7
		K 04	967	600	62,0	568	268	47,2	156	27,5	43	7,6	45	7,9			56	9,9
		G 04	520	301	57,9	258												
		G 99	475	382	80,4	379	253	66,8	126	33,2								
		G 04			SITZE	12												
072	Wöllstein	G 99			SITZE	12	8		4									
		V 04	524	308	58,8	295	147	49,8	69	23,4	5	1,7	12	4,1			62	21,0
		K 04	531	305	57,4	290	138	47,6	93	32,1	19	6,6	10	3,4			30	10,3
		G 04	1 051	708	67,4	688	260	37,8	196	28,5							232	33,7
		G 99	1 006	735	73,1	712	319	44,8	156	21,9							237	33,3
072	Wöllstein	G 04			SITZE	16	6		5								5	
		G 99			SITZE	16	7		4								5	
		V 04	1 054	708	67,2	663	217	32,7	175	26,4	51	7,7	40	6,0			180	27,1
		K 04	1 060	708	66,8	659	233	35,4	212	32,2	52	7,9	56	8,5			106	16,1
		G 04	3 274	1 986	60,7	1 942	950	48,9	819	42,2	78	4,0	95	4,9				
		G 99	3 020	2 025	67,1	1 994	942	47,2	885	44,4	64	3,2	103	5,2				
		G 04			SITZE	20	10		8				1					
		G 99			SITZE	20	9		9				1					
		V 04	3 283	1 989	60,6	1 951	916	47,0	785	40,2	68	3,5	90	4,6			92	4,7
		K 04	3 290	1 984	60,3	1 914	818	42,7	799	41,7	91	4,8	115	6,0			91	4,8

5. Ergebnisse der Kommunalwahlen in den kreisangehörigen Gemeinden

Schl. Nr.	Gemeinde	Wahl	Wahl- berech- tigte	Wähler	Wahl- beteili- gung	Gültige Stimm- zetteln ----- Sitze	Von den gültigen Stimmen/Sitzen entfielen auf											
							SPD		CDU		FDP		GRÜNE		Sonstige Parteien		Wähler- gruppen	
			Anzahl		%	Anzahl	%		An- zahl	%	An- zahl	%	An- zahl	%	An- zahl	%	An- zahl	%
075	Wonsheim	G 04	691	453	65,6	448	100	22,3									348	77,7
		G 99	659	479	72,7	469	136	29,0	23	4,9							310	66,1
		G 04			SITZE	12	3										9	
		G 99			SITZE	12	3		1								8	
		V 04	694	453	65,3	445	100	22,5	47	10,6	18	4,0	15	3,4			265	59,6
		K 04	694	452	65,1	432	112	25,9	110	25,5	36	8,3	31	7,2			143	33,1
004	Wörrstadt, VG Armsheim	G 04	1 920	1 260	65,6	1 230	413	33,6									817	66,4
		G 99	1 821	1 228	67,4	1 205	384	31,9									821	68,1
		G 04			SITZE	20	7										13	
		G 99			SITZE	16	5										11	
		V 04	1 929	1 267	65,7	1 243	427	34,4	526	42,3	86	6,9	133	10,7			71	5,7
		K 04	1 935	1 268	65,5	1 240	447	36,0	484	39,0	83	6,7	144	11,6			82	6,6
019	Ensheim	G 04	316	216	68,4	197												
		G 99	326	216	66,3	198												
		G 04			SITZE	8												
		G 99			SITZE	8												
		V 04	316	216	68,4	212	71	33,5	69	32,5	21	9,9	16	7,5			35	16,5
		K 04	316	215	68,0	206	77	37,4	59	28,6	30	14,6	17	8,3			23	11,2
029	Gabsheim	G 04	558	394	70,6	382	31	8,1	208	54,5							143	37,4
		G 99	500	385	77,0	373	41	11,0	215	57,6							117	31,4
		G 04			SITZE	12	1		7								4	
		G 99			SITZE	12	1		7								4	
		V 04	560	395	70,5	377	47	12,5	231	61,3	6	1,6	22	5,8			71	18,8
		K 04	561	396	70,6	375	54	14,4	234	62,4	13	3,5	20	5,3			54	14,4
033	Gau-Weinheim	G 04	508	415	81,7	410											410	100,0
		G 99	494	392	79,4	391											391	100,0
		G 04			SITZE	12											12	
		G 99			SITZE	12											12	
		V 04	513	415	80,9	399	101	25,3	192	48,1	29	7,3	26	6,5			51	12,8
		K 04	513	424	82,7	388	108	27,8	191	49,2	26	6,7	25	6,4			38	9,8
056	Partenheim	G 04	1 215	865	71,2	845	188	22,2					76	9,0			581	68,8
		G 99	1 175	878	74,7	857	152	17,7					69	8,1			636	74,2
		G 04			SITZE	16	4						1				11	
		G 99			SITZE	16	3						1				12	
		V 04	1 216	864	71,1	840	275	32,7	303	36,1	36	4,3	110	13,1			116	13,8
		K 04	1 218	864	70,9	832	282	33,9	311	37,4	37	4,4	99	11,9			103	12,4
058	Saulheim	G 04	5 201	2 985	57,4	2 895	785	27,1	776	26,8	154	5,3					1 180	40,8
		G 99	4 824	3 103	64,3	3 039	715	23,5	762	25,1	145	4,8					1 417	46,6
		G 04			SITZE	22	6		6		1						9	
		G 99			SITZE	22	5		6		1						10	
		V 04	5 204	2 988	57,4	2 900	839	28,9	1 004	34,6	238	8,2	512	17,7			307	10,6
		K 04	5 210	2 968	57,0	2 855	844	29,6	1 058	37,1	206	7,2	467	16,4			280	9,8
059	Schornsheim	G 04	1 229	844	68,7	818	276	33,7									542	66,3
		G 99	1 209	911	75,4	868	338	38,9									530	61,1
		G 04			SITZE	16	5										11	
		G 99			SITZE	16	6										10	
		V 04	1 233	846	68,6	806	238	29,5	413	51,2	33	4,1	72	8,9			50	6,2
		K 04	1 233	847	68,7	788	254	32,2	390	49,5	33	4,2	59	7,5			52	6,6
061	Spiesheim	G 04	768	549	71,5	530	209	39,4									321	60,6
		G 99	741	498	67,2	482	149	30,9									333	69,1
		G 04			SITZE	12	5										7	
		G 99			SITZE	12	4										8	
		V 04	771	551	71,5	537	176	32,8	172	32,0	66	12,3	49	9,1			74	13,8
		K 04	774	554	71,6	533	169	31,7	179	33,6	67	12,6	51	9,6			67	12,6
063	Sulzheim	G 04	812	476	58,6	455												
		G 99	711	442	62,2	387												
		G 04			SITZE	16												
		G 99			SITZE	12												
		V 04	819	485	59,2	474	73	15,4	281	59,3	22	4,6	29	6,1			69	14,6
		K 04	824	487	59,1	473	84	17,8	276	58,4	24	5,1	33	7,0			56	11,8

5. Ergebnisse der Kommunalwahlen in den kreisangehörigen Gemeinden

Schl. Nr.	Gemeinde	Wahl	Wahl- berech- tigte	Wähler	Wahl- beteili- gung	Gültige Stimm- zettel ----- Sitze	Von den gültigen Stimmen/Sitzen entfielen auf											
							SPD		CDU		FDP		GRÜNE		Sonstige Parteien		Wähler- gruppen	
			Anzahl	%	Anzahl	%	An- zahl	%	An- zahl	%	An- zahl	%	An- zahl	%	An- zahl	%		
064	Udenheim	G 04	970	613	63,2	598	143	23,9	131	21,9	81	13,5					243	40,6
		G 99	885	645	72,9	627	248	39,6	99	15,8	79	12,6					201	32,1
		G 04			SITZE	16	4		3		2						7	
		G 99			SITZE	16	6		3		2						5	
		V 04	976	619	63,4	603	165	27,4	229	38,0	90	14,9	53	8,8			66	10,9
065	Vendersheim	K 04	977	619	63,4	592	171	28,9	237	40,0	65	11,0	44	7,4			75	12,7
		G 04	458	289	63,1	274												
		G 99	435	316	72,6	314												
		G 04			SITZE	12												
		G 99			SITZE	12												
		V 04	460	292	63,5	288	80	27,8	116	40,3	41	14,2	17	5,9			34	11,8
		K 04	460	292	63,5	281	84	29,9	120	42,7	33	11,7	23	8,2			21	7,5
		G 04	1 364	922	67,6	909	345	38,0	250	27,5							314	34,5
		G 99	1 251	888	71,0	867	459	52,9									408	47,1
		G 04			SITZE	16	6		4								6	
		G 99			SITZE	16	9										7	
		V 04	1 368	919	67,2	887	317	35,7	338	38,1	82	9,2	105	11,8			45	5,1
		K 04	1 369	911	66,5	860	323	37,6	322	37,4	66	7,7	96	11,2			53	6,2
		G 04	5 663	3 457	61,0	3 356	1 128	33,6	1 176	35,0			216	6,4			836	24,9
		G 99	5 231	3 384	64,7	3 313	1 366	41,2	804	24,3	45	1,4	243	7,3			855	25,8
		G 04			SITZE	22	7		8								5	
		G 99			SITZE	22	9		5								6	
		V 04	5 674	3 469	61,1	3 353	1 130	33,7	1 381	41,2	179	5,3	291	8,7			372	11,1
		K 04	5 683	3 466	61,0	3 335	1 162	34,8	1 412	42,3	171	5,1	321	9,6			269	8,1
332	Landkreis Bad Dürkheim																	
002	Bad Dürkheim, ST	G 04	14525	8 356	57,5	8 171	2 339	28,6	3 560	43,6	498	6,1	606	7,4	444	5,4	724	8,9
		G 99	14227	9 208	64,7	8 949	3 336	37,3	3 840	42,9	605	6,8	452	5,1			716	8,0
		G 04			SITZE	32	9		14		2		2		2		3	
		G 99			SITZE	32	12		14		2		2				2	
		K 04	14568	8 363	57,4	8 143	2 207	27,1	3 608	44,3	569	7,0	677	8,3	501	6,2	581	7,1
024	Grünstadt, ST	B 04	14215	8 291	58,3	8 095	2 174	26,9	3 350	41,4	790	9,8	667	8,2	567	7,0	547	6,8
		G 04	10280	5 990	58,3	5 835	2 182	37,4	2 340	40,1	308	5,3	365	6,3			640	11,0
		G 99	10018	6 327	63,2	6 205	2 633	42,4	2 480	40,0	274	4,4	290	4,7			528	8,5
		G 04			SITZE	28	10		11		2		2				3	
		G 99			SITZE	28	12		11		1		1				3	
		K 04	10313	6 003	58,2	5 829	2 071	35,5	2 309	39,6	351	6,0	448	7,7	203	3,5	447	7,7
		B 04	10021	5 930	59,2	5 758	1 959	34,0	2 268	39,4	428	7,4	476	8,3	268	4,7	359	6,2
		G 04	16118	8 572	53,2	8 342	2 915	34,9	3 901	46,8			470	5,6			1 056	12,7
		G 99	15917	8 805	55,3	8 561	3 784	44,2	3 049	35,6			219	2,6			1 509	17,6
		G 04			SITZE	36	13		17				2				4	
		G 99			SITZE	36	17		13								6	
		K 04	16127	8 557	53,1	8 306	3 004	36,2	3 683	44,3	288	3,5	527	6,3	430	5,2	374	4,5
		B 04	15846	8 487	53,6	8 283	2 952	35,6	3 577	43,2	340	4,1	528	6,4	493	6,0	393	4,7
009	Deidesheim, VG Deidesheim, ST	G 04	3 109	2 107	67,8	2 075	143	6,9	1 228	59,2			202	9,7			502	24,2
		G 99	3 032	2 113	69,7	2 077	205	9,9	1 260	60,7			147	7,1			465	22,4
		G 04			SITZE	20	1		12				2				5	
		G 99			SITZE	20	2		12				1				5	
		V 04	3 109	2 106	67,7	2 077	173	8,3	1 183	57,0			234	11,3			487	23,4
		K 04	3 112	2 097	67,4	2 052	213	10,4	1 178	57,4	108	5,3	197	9,6	44	2,1	312	15,2
		B 04	3 053	2 075	68,0	2 036	245	12,0	1 128	55,4	138	6,8	230	11,3	57	2,8	238	11,7
		G 04	654	460	70,3	377												
		G 99	566	431	76,1	431												
		G 04			SITZE	12												
		G 99			SITZE	12												
		V 04	654	460	70,3	444	38	8,6	221	49,8			34	7,7			151	34,0
		K 04	656	462	70,4	447	55	12,3	211	47,2	18	4,0	42	9,4	4	0,9	117	26,2
		B 04	639	456	71,4	441	62	14,1	217	49,2	43	9,8	44	10,0	4	0,9	71	16,1

5. Ergebnisse der Kommunalwahlen in den kreisangehörigen Gemeinden

Schl. Nr.	Gemeinde	Wahl	Wahlberechtigte	Wähler	Wahlbeteiligung	Gültige Stimmzettel ----- Sitze	Von den gültigen Stimmen/Sitzen entfielen auf											
							SPD		CDU		FDP		GRÜNE		Sonstige Parteien		Wählergruppen	
			Anzahl	%	Anzahl	%	Anzahl	%	Anzahl	%	Anzahl	%	Anzahl	%	Anzahl	%	Anzahl	%
035	Meckenheim	G 04	2 667	1 734	65,0	1 685	475	28,2	382	22,7							828	49,1
		G 99	2 583	1 767	68,4	1 734	617	35,6	434	25,0							683	39,4
		G 04			SITZE	20	6		4								10	
		G 99			SITZE	20	7		5								8	
		V 04	2 668	1 733	65,0	1 679	504	30,0	439	26,1			69	4,1			667	39,7
039	Niederkirchen bei Deidesheim	K 04	2 669	1 733	64,9	1 665	453	27,2	479	28,8	63	3,8	83	5,0	53	3,2	534	32,1
		B 04	2 631	1 722	65,5	1 660	438	26,4	476	28,7	79	4,8	77	4,6	63	3,8	527	31,7
		G 04	1 863	1 351	72,5	1 306			741	56,7							565	43,3
		G 99	1 768	1 339	75,7	1 306	160	12,3	729	55,8							417	31,9
		G 04			SITZE	16			9								7	
043	Ruppertsberg	G 99			SITZE	16	2		9								5	
		V 04	1 865	1 362	73,0	1 336	118	8,8	707	52,9			76	5,7			435	32,6
		K 04	1 866	1 363	73,0	1 321	126	9,5	723	54,7	41	3,1	73	5,5	29	2,2	329	24,9
		B 04	1 839	1 343	73,0	1 307	140	10,7	763	58,4	54	4,1	102	7,8	35	2,7	213	16,3
		G 04	1 125	851	75,6	830	56	6,7	406	48,9							368	44,3
043	Ruppertsberg	G 99	1 089	836	76,8	814			362	44,5							452	55,5
		G 04			SITZE	16	1		8								7	
		G 99			SITZE	16			7								9	
		V 04	1 131	856	75,7	838	86	10,3	408	48,7			55	6,6			289	34,5
		K 04	1 132	856	75,6	824	91	11,0	416	50,5	33	4,0	64	7,8	21	2,5	199	24,2
005	Freinsheim, VG Bobenheim am Berg	B 04	1 118	840	75,1	827	107	12,9	435	52,6	40	4,8	69	8,3	21	2,5	155	18,7
		G 04	703	519	73,8	505	154	30,5	263	52,1							88	17,4
		G 99	661	489	74,0	484	114	23,6	271	56,0							99	20,5
		G 04			SITZE	12	3		7								2	
		G 99			SITZE	12	3		7								2	
008	Dackenheim	V 04	703	517	73,5	501	122	24,4	234	46,7	35	7,0	45	9,0			65	13,0
		K 04	703	511	72,7	497	106	21,3	242	48,7	33	6,6	54	10,9	16	3,2	46	9,3
		B 04	681	501	73,6	475	104	21,9	218	45,9	48	10,1	46	9,7	16	3,4	43	9,1
		G 04	318	250	78,6	240												
		G 99	306	255	83,3	253												
015	Erpolzheim	G 04			SITZE	8												
		G 99			SITZE	8												
		V 04	319	251	78,7	247	49	19,8	71	28,7	66	26,7	18	7,3			43	17,4
		K 04	319	250	78,4	246	49	19,9	84	34,1	54	22,0	17	6,9	12	4,9	30	12,2
		B 04	310	249	80,3	240	45	18,8	93	38,8	44	18,3	19	7,9	13	5,4	26	10,8
019	Freinsheim, ST	G 04	976	648	66,4	639	189	29,6	242	37,9							208	32,6
		G 99	945	711	75,2	701	281	40,1	280	39,9							140	20,0
		G 04			SITZE	16	5		6								5	
		G 99			SITZE	16	7		6								3	
		V 04	979	658	67,2	641	179	27,9	228	35,6	27	4,2	40	6,2			167	26,1
026	Herxheim am Berg	K 04	980	659	67,2	637	178	27,9	231	36,3	39	6,1	38	6,0	32	5,0	119	18,7
		B 04	959	650	67,8	632	169	26,7	242	38,3	59	9,3	40	6,3	34	5,4	88	13,9
		G 04	3 894	2 540	65,2	2 491	953	38,3	846	34,0	198	7,9					494	19,8
		G 99	3 820	2 361	61,8	2 326	1 054	45,3	690	29,7	165	7,1	142	6,1			275	11,8
		G 04			SITZE	20	8		7								4	
028	Kallstadt	G 99			SITZE	20	9		6								2	
		V 04	3 900	2 526	64,8	2 453	836	34,1	812	33,1	228	9,3	148	6,0			429	17,5
		K 04	3 883	2 553	65,7	2 487	844	33,9	845	34,0	220	8,8	203	8,2	80	3,2	295	11,9
		B 04	3 810	2 506	65,8	2 452	792	32,3	865	35,3	259	10,6	201	8,2	91	3,7	244	10,0
		G 04	581	387	66,6	383	141	36,8	101	26,4	81	21,1					60	15,7
028	Kallstadt	G 99	528	381	72,2	380	148	38,9	94	24,7	107	28,2					31	8,2
		G 04			SITZE	12	4		3								2	
		G 99			SITZE	12	5		3								1	
		V 04	583	388	66,6	378	102	27,0	114	30,2	62	16,4	22	5,8			78	20,6
		K 04	585	387	66,2	373	88	23,6	145	38,9	62	16,6	29	7,8	12	3,2	37	9,9
028	Kallstadt	B 04	580	389	67,1	375	99	26,4	151	40,3	40	10,7	28	7,5	18	4,8	39	10,4
		G 04	937	592	63,2	582	126	21,6	191	32,8							265	45,5
		G 99	934	643	68,8	629	148	23,5	197	31,3							284	45,2
		G 04			SITZE	16	4		5								7	
		G 99			SITZE	16	4		5								7	
028	Kallstadt	V 04	937	594	63,4	583	134	23,0	201	34,5	21	3,6	19	3,3			208	35,7
		K 04	944	596	63,1	576	129	22,4	229	39,8	29	5,0	26	4,5	12	2,1	151	26,2
		B 04	925	585	63,2	577	130	22,5	242	41,9	45	7,8	24	4,2	14	2,4	122	21,1

5. Ergebnisse der Kommunalwahlen in den kreisangehörigen Gemeinden

Schl. Nr.	Gemeinde	Wahl	Wahl- berech- tigte	Wähler	Wahl- beteili- gung	Gültige Stimm- zettel ----- Sitze	Von den gültigen Stimmen/Sitzen entfielen auf													
							SPD		CDU		FDP		GRÜNE		Sonstige Parteien		Wähler- gruppen			
			Anzahl		%	Anzahl		%	An- zahl	%	An- zahl	%	An- zahl	%	An- zahl	%	An- zahl	%		
049	Weisenheim am Berg	G 04	1 458	1 053	72,2	1 022	361	35,3	580	56,8	81	7,9								
		G 99	1 506	1 191	79,1	1 177	386	32,8	668	56,8	55	4,7					68	5,8		
		G 04			SITZE	16	6		9		1						1			
		G 99			SITZE	16	5		9		1									
		V 04	1 459	1 053	72,2	1 024	293	28,6	515	50,3	83	8,1	77	7,5			56	5,5		
		K 04	1 464	1 052	71,9	1 026	266	25,9	501	48,8	97	9,5	92	9,0	28	2,7	42	4,1		
		B 04	1 442	1 041	72,2	1 008	260	25,8	487	48,3	87	8,6	84	8,3	36	3,6	54	5,4		
		G 04	3 432	2 194	63,9	2 134	687	32,2	921	43,2	238	11,2	127	6,0			161	7,5		
		G 99	3 371	2 067	61,3	2 034	992	48,8	613	30,1	248	12,2	181	8,9						
		G 04			SITZE	20	6		9		2		1				2			
050	Weisenheim am Sand	G 99			SITZE	20	10		6		2		2							
		V 04	3 432	2 187	63,7	2 119	690	32,6	848	40,0	241	11,4	160	7,6			180	8,5		
		K 04	3 435	2 169	63,1	2 093	656	31,3	843	40,3	218	10,4	156	7,5	74	3,5	146	7,0		
		B 04	3 379	2 177	64,4	2 105	642	30,5	875	41,6	223	10,6	145	6,9	97	4,6	123	5,8		
		G 04	349	246	70,5	244														
		G 99	348	261	75,0	249														
		G 04			SITZE	8														
		G 99			SITZE	8														
		V 04	349	252	72,2	241	26	10,8	121	50,2	22	9,1	7	2,9			65	27,0		
		K 04	351	251	71,5	235	30	12,8	137	58,3	24	10,2	11	4,7	1	0,4	32	13,6		
003	Grünstadt- Land, VG Battenberg (Pfalz)	B 04	347	250	72,0	233	33	14,2	137	58,8	29	12,4	8	3,4	1	0,4	25	10,7		
		G 04	376	272	72,3	272														
		G 99	375	266	70,9	253														
		G 04			SITZE	8														
		G 99			SITZE	8														
		V 04	377	274	72,7	267	81	30,3	115	43,1	19	7,1	22	8,2			30	11,2		
		K 04	419	274	65,4	266	76	28,6	118	44,4	15	5,6	17	6,4	21	7,9	19	7,1		
		B 04	368	267	72,6	260	76	29,2	105	40,4	24	9,2	17	6,5	24	9,2	14	5,4		
		G 04	1 800	1 267	70,4	1 213	574	47,3	341	28,1							298	24,6		
		G 99	1 756	1 248	71,1	1 225	564	46,0	315	25,7							346	28,2		
006	Bockenheim an der Weinstr.	G 04			SITZE	16	8		4								4			
		G 99			SITZE	16	7		4								5			
		V 04	1 809	1 270	70,2	1 204	543	45,1	363	30,1	41	3,4	46	3,8			211	17,5		
		K 04	1 810	1 267	70,0	1 186	511	43,1	384	32,4	50	4,2	58	4,9	68	5,7	115	9,7		
		B 04	1 782	1 253	70,3	1 188	485	40,8	409	34,4	58	4,9	58	4,9	66	5,6	112	9,4		
		G 04	2 423	1 552	64,1	1 512	397	26,3	772	51,1							343	22,7		
		G 99	2 348	1 627	69,3	1 596	388	24,3	891	55,8							317	19,9		
		G 04			SITZE	20	5		11								4			
		G 99			SITZE	20	5		11								4			
		V 04	2 423	1 550	64,0	1 489	422	28,3	703	47,2	63	4,2	57	3,8			244	16,4		
010	Dirmstein	K 04	2 425	1 547	63,8	1 466	390	26,6	710	48,4	76	5,2	71	4,8	51	3,5	168	11,5		
		B 04	2 392	1 535	64,2	1 488	392	26,3	750	50,4	82	5,5	67	4,5	70	4,7	127	8,5		
		G 04	1 087	759	69,8	743	298	40,1	341	45,9							104	14,0		
		G 99	1 051	816	77,6	786	310	39,4	323	41,1							153	19,5		
		G 04			SITZE	16	7		7								2			
		G 99			SITZE	16	6		7								3			
		V 04	1 089	758	69,6	737	259	35,1	319	43,3	16	2,2	69	9,4			74	10,0		
		K 04	1 092	760	69,6	730	253	34,7	299	41,0	20	2,7	73	10,0	37	5,1	48	6,6		
		B 04	1 084	753	69,5	717	258	36,0	268	37,4	40	5,6	53	7,4	49	6,8	49	6,8		
		G 04	1 381	929	67,3	906	294	32,5									612	67,5		
012	Ebertsheim	G 99	1 383	935	67,6	913	493	54,0	420	46,0										
		G 04			SITZE	16	5										11			
		G 99			SITZE	16	9		7											
		V 04	1 385	932	67,3	899	267	29,7	243	27,0	35	3,9	33	3,7			321	35,7		
		K 04	1 388	932	67,1	896	249	27,8	277	30,9	55	6,1	42	4,7	36	4,0	237	26,5		
		B 04	1 364	921	67,5	903	244	27,0	332	36,8	62	6,9	48	5,3	48	5,3	169	18,7		
		G 04	951	699	73,5	689	278	40,3	142	20,6			54	7,8			215	31,2		
		G 99	882	667	75,6	652	253	38,8	180	27,6							219	33,6		
		G 04			SITZE	16	7		3				1				5			
		G 99			SITZE	16	6		5								5			
021	Gerolsheim	V 04	952	697	73,2	679	247	36,4	218	32,1	26	3,8	55	8,1			133	19,6		
		K 04	952	696	73,1	677	216	31,9	244	36,0	39	5,8	56	8,3	30	4,4	92	13,6		
		B 04	938	691	73,7	676	218	32,2	249	36,8	46	6,8	49	7,2	34	5,0	80	11,8		
		023	Großkarlbach																	

5. Ergebnisse der Kommunalwahlen in den kreisangehörigen Gemeinden

Schl. Nr.	Gemeinde	Wahl	Wahl- berech- tigte	Wähler	Wahl- beteili- gung	Gültige Stimm- zettel ----- Sitze	Von den gültigen Stimmen/Sitzen entfielen auf											
							SPD		CDU		FDP		GRÜNE		Sonstige Parteien		Wähler- gruppen	
			Anzahl	%	Anzahl	%	An- zahl	%	An- zahl	%	An- zahl	%	An- zahl	%	An- zahl	%		
029	Kindenheim	G 04	838	602	71,8	584	288	49,3									296	50,7
		G 99	812	596	73,4	577	315	54,6	129	22,4							133	23,1
		G 04			SITZE	16	8										8	
		G 99			SITZE	12	7		2								3	
030	Kirchheim an der Weinstr.	V 04	840	571	68,0	533	217	40,7	144	27,0	39	7,3	23	4,3			110	20,6
		K 04	845	574	67,9	533	223	41,8	157	29,5	33	6,2	22	4,1	24	4,5	74	13,9
		B 04	839	571	68,1	543	219	40,3	169	31,1	30	5,5	18	3,3	31	5,7	76	14,0
		G 04	1 376	894	65,0	871	285	32,7	272	31,2							314	36,1
		G 99	1 332	932	70,0	911	300	32,9	216	23,7							395	43,4
		G 04			SITZE	16	5		5								6	
		G 99			SITZE	16	5		4								7	
		V 04	1 376	894	65,0	860	260	30,2	318	37,0	98	11,4	81	9,4			103	12,0
		K 04	1 389	898	64,7	854	266	31,1	337	39,5	71	8,3	80	9,4	30	3,5	70	8,2
		B 04	1 376	895	65,0	850	249	29,3	352	41,4	74	8,7	86	10,1	34	4,0	55	6,5
031	Kleinkarlbach	G 04	679	514	75,7	505	148	29,3	74	14,7							283	56,0
		G 99	667	537	80,5	527	258	49,0	72	13,7							197	37,4
		G 04			SITZE	12	3		2								7	
		G 99			SITZE	12	6		2								4	
033	Laumersheim	V 04	682	517	75,8	499	148	29,7	111	22,2	20	4,0	16	3,2			204	40,9
		K 04	682	517	75,8	489	161	32,9	131	26,8	23	4,7	24	4,9	22	4,5	128	26,2
		B 04	671	510	76,0	487	161	33,1	146	30,0	25	5,1	26	5,3	25	5,1	104	21,4
		G 04	737	571	77,5	561	236	42,1	159	28,3							166	29,6
		G 99	734	585	79,7	572	256	44,8	160	28,0							156	27,3
		G 04			SITZE	12	5		3								4	
		G 99			SITZE	12	5		4								3	
		V 04	739	567	76,7	553	201	36,3	174	31,5	19	3,4	35	6,3			124	22,4
		K 04	739	569	77,0	547	200	36,6	182	33,3	23	4,2	33	6,0	21	3,8	88	16,1
		B 04	732	565	77,2	544	187	34,4	196	36,0	35	6,4	38	7,0	25	4,6	63	11,6
036	Mertesheim	G 04	299	220	73,6	207												
		G 99	289	225	77,9	222	79	35,6	143	64,4								
		G 04			SITZE	8												
		G 99			SITZE	8	3		5									
038	Neuleiningen	V 04	299	219	73,2	209	58	27,8	119	56,9	5	2,4	6	2,9			21	10,0
		K 04	301	221	73,4	207	58	28,0	108	52,2	6	2,9	6	2,9	15	7,2	14	6,8
		B 04	299	222	74,2	218	57	26,1	115	52,8	6	2,8	6	2,8	20	9,2	14	6,4
		G 04	687	495	72,1	486	27	5,6	352	72,4							107	22,0
		G 99	660	514	77,9	508	68	13,4	269	53,0							171	33,7
		G 04			SITZE	12	1		9								2	
		G 99			SITZE	12	1		7								4	
		V 04	687	351	51,1	338	60	17,8	187	55,3	24	7,1	15	4,4			52	15,4
		K 04	688	493	71,7	475	85	17,9	270	56,8	34	7,2	22	4,6	9	1,9	55	11,6
		B 04	669	482	72,0	467	85	18,2	261	55,9	39	8,4	24	5,1	17	3,6	41	8,8
040	Obersülzen	G 04	420	275	65,5	269	72	26,8	164	61,0			33	12,3				
		G 99	388	277	71,4	273	106	38,8	167	61,2								
		G 04			SITZE	12	3		7				2					
		G 99			SITZE	8	3		5									
041	Obrigheim (Pfalz)	V 04	420	274	65,2	266	67	25,2	146	54,9	6	2,3	28	10,5			19	7,1
		K 04	421	273	64,8	258	59	22,9	144	55,8	8	3,1	22	8,5	9	3,5	16	6,2
		B 04	416	271	65,1	259	56	21,6	137	52,9	14	5,4	25	9,7	13	5,0	14	5,4
		G 04	2 221	1 453	65,4	1 429	515	36,0	150	10,5							764	53,5
		G 99	2 109	1 566	74,3	1 523	638	41,9	145	9,5							740	48,6
		G 04			SITZE	20	7		2								11	
		G 99			SITZE	20	8		2								10	
		V 04	2 227	1 458	65,5	1 419	533	37,6	257	18,1	31	2,2	78	5,5			520	36,6
		K 04	2 236	1 461	65,3	1 416	536	37,9	285	20,1	42	3,0	90	6,4	46	3,2	417	29,4
		B 04	2 202	1 450	65,8	1 407	549	39,0	348	24,7	70	5,0	99	7,0	57	4,1	284	20,2
042	Quirnheim	G 04	531	329	62,0	311	67	21,5	76	24,4							168	54,0
		G 99	463	311	67,2	302	60	19,9	65	21,5							177	58,6
		G 04			SITZE	12	3		3								6	
		G 99			SITZE	12	2		3								7	
		V 04	531	329	62,0	310	100	32,3	115	37,1	15	4,8	19	6,1			61	19,7
		K 04	533	327	61,4	304	92	30,3	112	36,8	18	5,9	25	8,2	10	3,3	47	15,5
B 04	528	323	61,2	307	90	29,3	116	37,8	20	6,5	21	6,8	15	4,9	45	14,7		

5. Ergebnisse der Kommunalwahlen in den kreisangehörigen Gemeinden

Schl. Nr.	Gemeinde	Wahl	Wahlberechtigte	Wähler	Wahlbeteiligung	Gültige Stimmzettel ----- Sitze	Von den gültigen Stimmen/Sitzen entfielen auf											
							SPD		CDU		FDP		GRÜNE		Sonstige Parteien		Wählergruppen	
							Anzahl	%	Anzahl	%	Anzahl	%	Anzahl	%	Anzahl	%	Anzahl	%
001	Hettenleidelheim, VG Altleiningen	G 04	1 477	956	64,7	931	133	14,3	143	15,4							655	70,4
		G 99	1 441	948	65,8	925	202	21,8	140	15,1							583	63,0
		G 04			SITZE	16	2		3								11	
		G 99			SITZE	16	4		2								10	
		V 04	1 479	951	64,3	912	135	14,8	193	21,2							584	64,0
007	Carlsberg	K 04	1 484	953	64,2	914	192	21,0	320	35,0	43	4,7	58	6,3	71	7,8	230	25,2
		B 04	1 458	945	64,8	909	234	25,7	339	37,3	63	6,9	56	6,2	78	8,6	139	15,3
		G 04	2 767	1 651	59,7	1 604	413	25,7	636	39,7	42	2,6					513	32,0
		G 99	2 645	1 629	61,6	1 592	642	40,3	460	28,9	54	3,4					436	27,4
		G 04			SITZE	20	5		8								7	
027	Hettenleidelheim	G 99			SITZE	20	8		6		1						5	
		V 04	2 770	1 651	59,6	1 600	522	32,6	757	47,3							321	20,1
		K 04	2 778	1 649	59,4	1 570	424	27,0	720	45,9	71	4,5	118	7,5	91	5,8	146	9,3
		B 04	2 708	1 611	59,5	1 545	418	27,1	702	45,4	77	5,0	121	7,8	110	7,1	117	7,6
		G 04	2 349	1 570	66,8	1 520	665	43,8	686	45,1							169	11,1
044	Tiefenthal	G 99	2 333	1 655	70,9	1 624	762	46,9	645	39,7			104	6,4			113	7,0
		G 04			SITZE	20	9		9								2	
		G 99			SITZE	20	9		8				1				2	
		V 04	2 349	1 573	67,0	1 521	654	43,0	667	43,9							200	13,1
		K 04	2 350	1 571	66,9	1 511	498	33,0	687	45,5	42	2,8	94	6,2	83	5,5	107	7,1
047	Wattenheim	B 04	2 313	1 560	67,4	1 503	464	30,9	691	46,0	54	3,6	95	6,3	98	6,5	101	6,7
		G 04	678	463	68,3	448	93	20,8	174	38,8							181	40,4
		G 99	675	454	67,3	440	120	27,3	111	25,2							209	47,5
		G 04			SITZE	12	2		5								5	
		G 99			SITZE	12	3		3								6	
014	Lambrecht (Pfalz), VG Elmstein	V 04	679	464	68,3	440	134	30,5	177	40,2							129	29,3
		K 04	684	464	67,8	432	131	30,3	183	42,4	22	5,1	38	8,8	12	2,8	46	10,6
		B 04	684	460	67,3	431	135	31,3	182	42,2	36	8,4	34	7,9	7	1,6	37	8,6
		G 04	1 282	958	74,7	932	380	40,8	447	48,0							105	11,3
		G 99	1 282	991	77,3	966	328	34,0	451	46,7							187	19,4
016	Esthal	G 04			SITZE	16	6		8								2	
		G 99			SITZE	16	5		7								4	
		V 04	1 282	963	75,1	938	353	37,6	440	46,9							145	15,5
		K 04	1 284	960	74,8	926	287	31,0	421	45,5	37	4,0	59	6,4	49	5,3	73	7,9
		B 04	1 263	958	75,9	930	281	30,2	423	45,5	47	5,1	63	6,8	56	6,0	60	6,5
018	Frankeneck	G 04	2 226	1 482	66,6	1 449	647	44,7	681	47,0							121	8,4
		G 99	2 218	1 595	71,9	1 559	813	52,1	672	43,1			74	4,7			2	
		G 04			SITZE	20	9		9									
		G 99			SITZE	20	11		8				1					
		V 04	2 227	1 485	66,7	1 438	583	40,5	662	46,0			34	2,4			159	11,1
018	Frankeneck	K 04	2 228	1 483	66,6	1 406	534	38,0	663	47,2	33	2,3	62	4,4	59	4,2	55	3,9
		B 04	2 198	1 476	67,2	1 409	554	39,3	628	44,6	45	3,2	67	4,8	60	4,3	55	3,9
		G 04	1 229	794	64,6	763	121	15,9	440	57,7							202	26,5
		G 99	1 214	878	72,3	849	161	19,0	432	50,9							256	30,2
		G 04			SITZE	16	3		9								4	
018	Frankeneck	G 99			SITZE	16	3		9								4	
		V 04	1 232	793	64,4	767	139	18,1	405	52,8			19	2,5			204	26,6
		K 04	1 234	790	64,0	742	128	17,3	421	56,7	19	2,6	29	3,9	28	3,8	117	15,8
		B 04	1 235	791	64,0	755	146	19,3	417	55,2	27	3,6	30	4,0	37	4,9	98	13,0
		G 04	691	446	64,5	431	281	65,2	150	34,8								
018	Frankeneck	G 99	697	488	70,0	483	352	72,9	131	27,1								
		G 04			SITZE	12	8		4									
		G 99			SITZE	12	9		3									
		V 04	692	443	64,0	436	227	52,1	149	34,2			27	6,2			33	7,6
		K 04	693	446	64,4	423	178	42,1	166	39,2	13	3,1	28	6,6	24	5,7	14	3,3
018	Frankeneck	B 04	689	444	64,4	422	181	42,9	144	34,1	17	4,0	31	7,3	27	6,4	22	5,2

5. Ergebnisse der Kommunalwahlen in den kreisangehörigen Gemeinden

Schl. Nr.	Gemeinde	Wahl	Wahlberechtigte	Wähler	Wahlbeteiligung	Gültige Stimmzettel ----- Sitze	Von den gültigen Stimmen/Sitzen entfielen auf											
							SPD		CDU		FDP		GRÜNE		Sonstige Parteien		Wählergruppen	
			Anzahl		%	Anzahl	%		Anzahl	%	Anzahl	%	Anzahl	%	Anzahl	%	Anzahl	%
032	Lambrecht (Pfalz), ST	G 04	3 081	1 703	55,3	1 650	445	27,0	836	50,7							369	22,4
		G 99	3 149	1 923	61,1	1 877	607	32,3	902	48,1			109	5,8			259	13,8
		G 04			SITZE	20	5		11								4	
		G 99			SITZE	20	6		10				1				3	
		V 04	3 098	1 701	54,9	1 667	471	28,3	804	48,2			127	7,6			265	15,9
034	Lindenberg	K 04	3 098	1 701	54,9	1 647	440	26,7	787	47,8	50	3,0	136	8,3	62	3,8	172	10,4
		B 04	3 082	1 686	54,7	1 644	493	30,0	759	46,2	71	4,3	122	7,4	56	3,4	143	8,7
		G 04	941	725	77,0	697	139	19,9	322	46,2							236	33,9
		G 99	966	808	83,6	795	130	16,4	378	47,5							287	36,1
		G 04			SITZE	16	3		8								5	
		G 99			SITZE	16	3		7								6	
		V 04	943	725	76,9	710	163	23,0	366	51,5			48	6,8			133	18,7
		K 04	944	725	76,8	688	163	23,7	373	54,2	16	2,3	49	7,1	21	3,1	66	9,6
		B 04	936	723	77,2	697	172	24,7	344	49,4	37	5,3	48	6,9	27	3,9	69	9,9
		G 04	780	459	58,8	450	276	61,3	174	38,7								
037	Neidenfels	G 99	782	564	72,1	554	356	64,3	198	35,7								
		G 04			SITZE	12	7		5									
		G 99			SITZE	16	10		6									
		V 04	781	461	59,0	449	232	51,7	169	37,6			12	2,7			36	8,0
		K 04	782	462	59,1	441	195	44,2	180	40,8	8	1,8	11	2,5	23	5,2	24	5,4
048	Weidenthal	B 04	770	457	59,4	437	191	43,7	170	38,9	13	3,0	17	3,9	29	6,6	17	3,9
		G 04	1 582	1 123	71,0	1 096	283	25,8	284	25,9							529	48,3
		G 99	1 628	1 217	74,8	1 173	556	47,4	432	36,8							185	15,8
		G 04			SITZE	16	4		4								8	
		G 99			SITZE	16	8		6								2	
		V 04	1 588	1 136	71,5	1 091	309	28,3	348	31,9			17	1,6			417	38,2
		K 04	1 595	1 123	70,4	1 068	317	29,7	369	34,6	23	2,2	41	3,8	41	3,8	277	25,9
		B 04	1 585	1 115	70,3	1 058	332	31,4	361	34,1	44	4,2	43	4,1	57	5,4	221	20,9
	Wachenheim a. d. W., VG Ellerstadt	G 04	1 769	1 280	72,4	1 258	501	39,8	252	20,0	83	6,6	84	6,7			338	26,9
		G 99	1 679	1 293	77,0	1 281	560	43,7	291	22,7			59	4,6			371	29,0
		G 04			SITZE	16	7		3		1		1				4	
		G 99			SITZE	16	7		3				1				5	
		V 04	1 769	1 267	71,6	1 254	534	42,6	322	25,7	77	6,1					321	25,6
020	Friedelsheim	K 04	1 771	1 279	72,2	1 249	410	32,8	393	31,5	84	6,7	108	8,6	63	5,0	191	15,3
		B 04	1 751	1 272	72,6	1 243	389	31,3	411	33,1	108	8,7	110	8,8	78	6,3	147	11,8
		G 04	1 175	879	74,8	860	225	26,2	222	25,8	129	15,0					284	33,0
		G 99	1 084	793	73,2	772	284	36,8	227	29,4	62	8,0					199	25,8
		G 04			SITZE	16	4		4		3						5	
		G 99			SITZE	16	6		5		1						4	
		V 04	1 175	884	75,2	871	235	27,0	247	28,4	141	16,2					248	28,5
		K 04	1 176	883	75,1	848	177	20,9	297	35,0	109	12,9	64	7,5	34	4,0	167	19,7
		B 04	1 159	880	75,9	839	187	22,3	322	38,4	110	13,1	67	8,0	40	4,8	113	13,5
		G 04	1 135	785	69,2	772	230	29,8	123	15,9							419	54,3
022	Gönnheim	G 99	1 019	735	72,1	726	261	36,0	137	18,9			17	2,3			311	42,8
		G 04			SITZE	16	5		3								8	
		G 99			SITZE	16	6		3								7	
		V 04	1 135	783	69,0	774	238	30,7	197	25,5	73	9,4					266	34,4
		K 04	1 136	784	69,0	763	191	25,0	254	33,3	76	10,0	56	7,3	25	3,3	161	21,1
		B 04	1 107	782	70,6	762	202	26,5	251	32,9	87	11,4	68	8,9	34	4,5	120	15,7
		G 04	3 827	2 602	68,0	2 537	460	18,1	516	20,3	130	5,1					1 431	56,4
		G 99	3 580	2 312	64,6	2 264	462	20,4	765	33,8	137	6,1	146	6,4			754	33,3
		G 04			SITZE	20	4		4		1						11	
		G 99			SITZE	20	4		7		1		1				7	
046	Wachenheim a. d. W., ST	V 04	3 831	2 613	68,2	2 541	666	26,2	719	28,3	246	9,7					910	35,8
		K 04	3 845	2 621	68,2	2 551	520	20,4	926	36,3	213	8,3	273	10,7	65	2,5	554	21,7
		B 04	3 750	2 613	69,7	2 527	543	21,5	978	38,7	294	11,6	260	10,3	86	3,4	366	14,5

5. Ergebnisse der Kommunalwahlen in den kreisangehörigen Gemeinden

Schl. Nr.	Gemeinde	Wahl	Wahl- berech- tigte	Wähler	Wahl- beteili- gung	Gültige Stimm- zettel ----- Sitze	Von den gültigen Stimmen/Sitzen entfielen auf											
							SPD		CDU		FDP		GRÜNE		Sonstige Parteien		Wähler- gruppen	
							Anzahl	%	Anzahl	%	An- zahl	%	An- zahl	%	An- zahl	%	An- zahl	%
133	Landkreis Bad Kreuznach																	
006	Bad Kreuznach, ST	G 04	31814	13322	41,9	12899	3 507	27,2	4 678	36,3	1 408	10,9	1 378	10,7			1 928	14,9
		G 99	31713	14798	46,7	14410	5 065	35,1	6 499	45,1	902	6,3	1 034	7,2			910	6,3
		G 04			SITZE	44	12		16		5		5				6	
		G 99			SITZE	44	16		20		3		3				2	
052	Kirn, ST	K 04	31911	13286	41,6	12848	3 860	30,0	5 316	41,4	1 295	10,1	1 523	11,9			854	6,6
		G 04	6 919	3 345	48,3	3 244	1 456	44,9	1 145	35,3	318	9,8					325	10,0
		G 99	7 105	4 163	58,6	4 055	2 026	50,0	1 306	32,2	205	5,1					518	12,8
		G 04			SITZE	24	11		9		2						2	
		G 99			SITZE	24	12		8		1						3	
		K 04	6 940	3 344	48,2	3 217	1 317	40,9	1 243	38,6	266	8,3	133	4,1			258	8,0
012	Bad Kreuznach, VG Biebelsheim	G 04	429	335	78,1	302												
		G 99	371	237	63,9	223												
		G 04			SITZE	12												
		G 99			SITZE	8												
		V 04	430	340	79,1	330	168	50,9	96	29,1	41	12,4					25	7,6
		K 04	430	340	79,1	328	130	39,6	136	41,5	33	10,1	12	3,7			17	5,2
031	Frei- Laubersheim	G 04	808	570	70,5	557	118	21,2	170	30,5							269	48,3
		G 99	785	566	72,1	544	121	22,2	163	30,0							260	47,8
		G 04			SITZE	16	3		5								8	
		G 99			SITZE	12	3		3								6	
		V 04	808	573	70,9	558	171	30,6	185	33,2	122	21,9					80	14,3
		K 04	812	571	70,3	531	163	30,7	214	40,3	74	13,9	26	4,9			54	10,2
032	Fürfeld	G 04	1 208	889	73,6	875	391	44,7	258	29,5							226	25,8
		G 99	1 180	869	73,6	853	368	43,1	199	23,3							286	33,5
		G 04			SITZE	16	7		5								4	
		G 99			SITZE	16	7		4								5	
		V 04	1 208	892	73,8	877	409	46,6	257	29,3	70	8,0					141	16,1
		K 04	1 211	891	73,6	850	342	40,2	292	34,4	69	8,1	34	4,0			113	13,3
037	Hackenheim	G 04	1 598	1 241	77,7	1 218	167	13,7	402	33,0							649	53,3
		G 99	1 475	1 084	73,5	1 066	206	19,3	556	52,2							304	28,5
		G 04			SITZE	16	2		5								9	
		G 99			SITZE	16	3		9								4	
		V 04	1 598	1 242	77,7	1 219	229	18,8	458	37,6	30	2,5					502	41,2
		K 04	1 606	1 244	77,5	1 211	202	16,7	498	41,1	36	3,0	71	5,9			404	33,4
069	Neu-Bamberg	G 04	793	575	72,5	567	265	46,7	138	24,3							164	28,9
		G 99	766	631	82,4	626	275	43,9	254	40,6							97	15,5
		G 04			SITZE	12	6		3								3	
		G 99			SITZE	12	5		5								2	
		V 04	795	578	72,7	561	288	51,3	191	34,0	24	4,3					58	10,3
		K 04	797	581	72,9	549	243	44,3	198	36,1	28	5,1	41	7,5			39	7,1
078	Pfaffen- Schwabenheim	G 04	956	652	68,2	636	152	23,9	277	43,6							207	32,5
		G 99	890	592	66,5	578	176	30,4	211	36,5							191	33,0
		G 04			SITZE	16	4		7								5	
		G 99			SITZE	16	5		6								5	
		V 04	956	652	68,2	634	176	27,8	232	36,6	39	6,2					187	29,5
		K 04	959	652	68,0	626	175	28,0	241	38,5	43	6,9	35	5,6			132	21,1
080	Pleittersheim	G 04	256	211	82,4	207	123	59,4	51	24,6							33	15,9
		G 99	203	153	75,4	153	101	66,0	29	19,0							23	15,0
		G 04			SITZE	8	5		2								1	
		G 99			SITZE	6	4		1								1	
		V 04	258	212	82,2	207	109	52,7	58	28,0	6	2,9					34	16,4
		K 04	258	211	81,8	200	88	44,0	66	33,0	9	4,5	11	5,5			26	13,0
104	Tiefenthal	G 04	93	84	90,3	84	17	20,2									67	79,8
		G 99	82	74	90,2	73												
		G 04			SITZE	6	1										5	
		G 99			SITZE	6												
		V 04	93	83	89,2	81	47	58,0	15	18,5	3	3,7					16	19,8
		K 04	93	84	90,3	81	39	48,1	20	24,7	3	3,7	12	14,8			7	8,6

5. Ergebnisse der Kommunalwahlen in den kreisangehörigen Gemeinden

Schl. Nr.	Gemeinde	Wahl	Wahl- berech- tigte	Wähler	Wahl- beteili- gung	Gültige Stimm- zettel ----- Sitze	Von den gültigen Stimmen/Sitzen entfielen auf											
							SPD		CDU		FDP		GRÜNE		Sonstige Parteien		Wähler- gruppen	
			Anzahl		%	Anzahl	%		An- zahl	%	An- zahl	%	An- zahl	%	An- zahl	%	An- zahl	%
106	Volxheim	G 04	818	640	78,2	632	235	37,2	83	13,1							314	49,7
		G 99	780	652	83,6	631	315	49,9	161	25,5							155	24,6
		G 04			SITZE	16	6		2								8	
		G 99			SITZE	12	6		3								3	
		V 04	820	642	78,3	630	284	45,1	144	22,9	50	7,9					152	24,1
003	Bad Münster am Stein-Eb., VG Altenbamberg	K 04	825	642	77,8	621	245	39,5	180	29,0	40	6,4	45	7,2			111	17,9
		G 04	622	396	63,7	366												
		G 99	598	475	79,4	459	108	23,5	98	21,4							253	55,1
		G 04			SITZE	12												
		G 99			SITZE	12	3		2								7	
007	Bad Münster am Stein-Eb., ST	V 04	622	400	64,3	388	163	42,0	184	47,4	41	10,6						
		K 04	628	410	65,3	387	145	37,5	175	45,2	25	6,5	28	7,2			14	3,6
		G 04	3 232	1 878	58,1	1 836	771	42,0	674	36,7	140	7,6					251	13,7
		G 99	3 023	1 922	63,6	1 868	822	44,0	907	48,6	139	7,4						
		G 04			SITZE	20	9		7		2						2	
027	Duchroth	G 99			SITZE	20	9		10		1							
		V 04	3 236	1 877	58,0	1 822	806	44,2	767	42,1	249	13,7						
		K 04	3 251	1 876	57,7	1 814	594	32,7	762	42,0	156	8,6	162	8,9			140	7,7
		G 04	480	293	61,0	265												
		G 99	481	325	67,6	317												
030	Feilbingert	G 04			SITZE	12												
		G 99			SITZE	12												
		V 04	480	294	61,3	283	100	35,3	117	41,3	66	23,3						
		K 04	481	294	61,1	282	93	33,0	120	42,6	47	16,7	10	3,5			12	4,3
		G 04	1 354	1 010	74,6	985	380	38,6	426	43,2	179	18,2						
039	Hallgarten	G 99	1 265	1 064	84,1	1 045	587	56,2	343	32,8	115	11,0						
		G 04			SITZE	16	6		7		3							
		G 99			SITZE	16	9		5		2							
		V 04	1 354	1 000	73,9	961	367	38,2	429	44,6	165	17,2						
		K 04	1 358	1 002	73,8	952	331	34,8	420	44,1	111	11,7	69	7,2			21	2,2
045	Hochstätten	G 04	611	463	75,8	451	178	39,5	175	38,8							98	21,7
		G 99	597	491	82,2	485	226	46,6	179	36,9							80	16,5
		G 04			SITZE	12	5		5								2	
		G 99			SITZE	12	6		4								2	
		V 04	613	463	75,5	443	183	41,3	222	50,1	38	8,6						
070	Niederhausen	K 04	615	464	75,4	448	159	35,5	203	45,3	19	4,2	23	5,1			44	9,8
		G 04	537	312	58,1	276												
		G 99	535	339	63,4	320												
		G 04			SITZE	12												
		G 99			SITZE	12												
071	Norheim	V 04	537	318	59,2	303	132	43,6	146	48,2	25	8,3						
		K 04	537	317	59,0	293	107	36,5	128	43,7	22	7,5	17	5,8			19	6,5
		G 04	500	323	64,6	301												
		G 99	481	345	71,7	319												
		G 04			SITZE	12												
074	Oberhausen an der Nahe	G 99			SITZE	12												
		V 04	502	324	64,5	308	158	51,3	98	31,8	52	16,9						
		K 04	502	324	64,5	303	141	46,5	112	37,0	28	9,2	12	4,0			10	3,3
		G 04	1 224	930	76,0	911	376	41,3	476	52,3	59	6,5						
		G 99	1 238	929	75,0	905	447	49,4	399	44,1	59	6,5						
		G 04			SITZE	16	6		9		1							
		G 99			SITZE	16	8		7		1							
		V 04	1 225	933	76,2	903	402	44,5	436	48,3	65	7,2						
		K 04	1 230	932	75,8	896	326	36,4	426	47,5	49	5,5	58	6,5			37	4,1
		G 04	328	187	57,0	175												
		G 99	323	233	72,1	219												
		G 04			SITZE	8												
		G 99			SITZE	8												
		V 04	332	189	56,9	183	67	36,6	81	44,3	35	19,1						
		K 04	332	188	56,6	183	63	34,4	75	41,0	28	15,3	11	6,0			6	3,3

5. Ergebnisse der Kommunalwahlen in den kreisangehörigen Gemeinden

Schl. Nr.	Gemeinde	Wahl	Wahl- berech- tigte	Wähler	Wahl- beteili- gung	Gültige Stimm- zettel ----- Sitze	Von den gültigen Stimmen/Sitzen entfielen auf											
							SPD		CDU		FDP		GRÜNE		Sonstige Parteien		Wähler- gruppen	
							Anzahl	%	Anzahl	%	An- zahl	%	An- zahl	%	An- zahl	%	An- zahl	%
105	Traisen	G 04	470	311	66,2	292												
		G 99	482	320	66,4	305												
		G 04			SITZE	12												
		G 99			SITZE	12												
		V 04	471	319	67,7	304	155	51,0	111	36,5	38	12,5						
		K 04	473	320	67,7	304	134	44,1	123	40,5	18	5,9	15	4,9			14	4,6
005	Bad Sobernheim, VG Auen	G 04	176	111	63,1	108												
		G 99	180	110	61,1	105												
		G 04			SITZE	6												
		G 99			SITZE	6												
		V 04	177	111	62,7	107	58	54,2	24	22,4	10	9,3	7	6,5			8	7,5
		K 04	177	111	62,7	107	54	50,5	31	29,0	8	7,5	7	6,5			7	6,5
501	Bad Sobernheim, ST	G 04	4 869	2 606	53,5	2 539	915	36,0	862	34,0	88	3,5	270	10,6			404	15,9
		G 99	4 814	3 016	62,7	2 942	1 155	39,3	958	32,6	140	4,8	438	14,9			251	8,5
		G 04			SITZE	22	8		7		1		2				4	
		G 99			SITZE	22	9		7		1		3				2	
		V 04	4 538	2 597	57,2	2 458	880	35,8	812	33,0	128	5,2	300	12,2			338	13,8
		K 04	4 938	2 612	52,9	2 530	894	35,3	866	34,2	160	6,3	334	13,2			276	10,9
009	Bärweiler	G 04	226	154	68,1	144												
		G 99	231	146	63,2	135												
		G 04			SITZE	6												
		G 99			SITZE	8												
		V 04	228	152	66,7	146	64	43,8	43	29,5	16	11,0	9	6,2			14	9,6
		K 04	228	152	66,7	143	63	44,1	43	30,1	17	11,9	7	4,9			13	9,1
022	Daubach	G 04	169	120	71,0	110												
		G 99	159	123	77,4	120												
		G 04			SITZE	6												
		G 99			SITZE	6												
		V 04	169	121	71,6	120	24	20,0	55	45,8	12	10,0	17	14,2			12	10,0
		K 04	169	121	71,6	119	27	22,7	49	41,2	12	10,1	17	14,3			14	11,8
050	Ippenschied	G 04	123	97	78,9	94												
		G 99	127	112	88,2	110												
		G 04			SITZE	6												
		G 99			SITZE	6												
		V 04	123	98	79,7	94	25	26,6	46	48,9	10	10,6	8	8,5			5	5,3
		K 04	123	98	79,7	90	21	23,3	52	57,8	9	10,0	6	6,7			2	2,2
053	Kirschroth	G 04	246	174	70,7	166												
		G 99	246	197	80,1	194												
		G 04			SITZE	6												
		G 99			SITZE	6												
		V 04	246	173	70,3	158	48	30,4	51	32,3	10	6,3	22	13,9			27	17,1
		K 04	247	173	70,0	167	51	30,5	54	32,3	11	6,6	23	13,8			28	16,8
055	Langenthal	G 04	95	69	72,6	66												
		G 99	87	75	86,2	74												
		G 04			SITZE	6												
		G 99			SITZE	6												
		V 04	96	70	72,9	68	22	32,4	24	35,3	13	19,1	6	8,8			3	4,4
		K 04	96	70	72,9	64	23	35,9	26	40,6	10	15,6	4	6,3			1	1,6
057	Lauschied	G 04	496	376	75,8	367												
		G 99	505	413	81,8	401			288	71,8							113	28,2
		G 04			SITZE	12												
		G 99			SITZE	12			9								3	
		V 04	496	374	75,4	358	88	24,6	216	60,3	11	3,1	19	5,3			24	6,7
		K 04	498	375	75,3	350	84	24,0	205	58,6	18	5,1	17	4,9			26	7,4
062	Martinstein	G 04	259	161	62,2	156												
		G 99	267	192	71,9	188												
		G 04			SITZE	8												
		G 99			SITZE	8												
		V 04	267	160	59,9	148	41	27,7	42	28,4	6	4,1	18	12,2			41	27,7
		K 04	259	160	61,8	143	41	28,7	50	35,0	4	2,8	13	9,1			35	24,5

5. Ergebnisse der Kommunalwahlen in den kreisangehörigen Gemeinden

Schl. Nr.	Gemeinde	Wahl	Wahl- berech- tigte	Wähler	Wahl- beteili- gung	Gültige Stimm- zetteln ----- Sitze	Von den gültigen Stimmen/Sitzen entfielen auf											
							SPD		CDU		FDP		GRÜNE		Sonstige Parteien		Wähler- gruppen	
							Anzahl	%	Anzahl	%	Anzahl	%	Anzahl	%	Anzahl	%	Anzahl	%
064	Meddersheim	G 04	1 176	721	61,3	697	137	19,7	103	14,8							457	65,6
		G 99	1 124	850	75,6	835	186	22,3	156	18,7							493	59,0
		G 04			SITZE	16	3		2								11	
		G 99			SITZE	16	4		3								9	
		V 04	1 133	725	64,0	693	186	26,8	186	26,8	60	8,7	62	8,9			199	28,7
		K 04	1 137	726	63,9	684	201	29,4	236	34,5	50	7,3	60	8,8			137	20,0
066	Merxheim	G 04	1 180	740	62,7	714	301	42,2	193	27,0							220	30,8
		G 99	1 150	822	71,5	802	349	43,5	179	22,3							274	34,2
		G 04			SITZE	16	7		4								5	
		G 99			SITZE	16	7		4								5	
		V 04	1 187	742	62,5	720	281	39,0	203	28,2	46	6,4	36	5,0			154	21,4
		K 04	1 192	743	62,3	714	282	39,5	212	29,7	45	6,3	45	6,3			130	18,2
067	Monzingen	G 04	1 207	753	62,4	735	334	45,4	84	11,4	190	25,9					127	17,3
		G 99	1 204	893	74,2	885	420	47,5	95	10,7	215	24,3					155	17,5
		G 04			SITZE	16	7		2		3						4	
		G 99			SITZE	16	7		2		4						3	
		V 04	1 283	753	58,7	751	308	41,0	114	15,2	217	28,9	24	3,2			88	11,7
		K 04	1 282	751	58,6	727	297	40,9	145	19,9	151	20,8	40	5,5			94	12,9
072	Nußbaum	G 04	362	242	66,9	233												
		G 99	368	275	74,7	269											269	100,0
		G 04			SITZE	8												
		G 99			SITZE	8											8	
		V 04	362	245	67,7	224	70	31,3	47	21,0	49	21,9	31	13,8			27	12,1
		K 04	362	245	67,7	215	78	36,3	61	28,4	36	16,7	25	11,6			15	7,0
076	Odernheim am Glan	G 04	1 221	1 017	83,3	991	509	51,4	326	32,9							156	15,7
		G 99	1 440	1 015	70,5	993	555	55,9	164	16,5			54	5,4			220	22,2
		G 04			SITZE	16	9		5								2	
		G 99			SITZE	16	9		3				1				3	
		V 04	1 225	867	70,8	842	390	46,3	259	30,8	12	1,4	54	6,4			127	15,1
		K 04	1 351	1 021	75,6	992	464	46,8	333	33,6	27	2,7	81	8,2			87	8,8
082	Rehbach	G 04	34	31	91,2	31												
		G 99	30	27	90,0	27												
		G 04			SITZE	6												
		G 99			SITZE	6												
		V 04	34	31	91,2	31	10	32,3	3	9,7	16	51,6	2	6,5				
		K 04	34	31	91,2	31	9	29,0	5	16,1	12	38,7	3	9,7			2	6,5
094	Seesbach	G 04	485	369	76,1	366	198	54,1									168	45,9
		G 99	509	375	73,7	367	194	52,9									173	47,1
		G 04			SITZE	12	7										5	
		G 99			SITZE	12	7										5	
		V 04	485	367	75,7	357	166	46,5	96	26,9	37	10,4	22	6,2			36	10,1
		K 04	487	368	75,6	354	161	45,5	107	30,2	31	8,8	15	4,2			40	11,3
102	Staudernheim	G 04	1 058	762	72,0	754	297	39,4	313	41,5							144	19,1
		G 99	1 246	897	72,0	878	455	51,8	267	30,4							156	17,8
		G 04			SITZE	16	6		7								3	
		G 99			SITZE	16	9		4								3	
		V 04	1 063	777	73,1	747	277	37,1	279	37,3	25	3,3	63	8,4			103	13,8
		K 04	1 269	778	61,3	741	279	37,7	289	39,0	32	4,3	50	6,7			91	12,3
111	Weiler bei Monzingen	G 04	389	189	48,6	189												
		G 99	376	230	61,2	212												
		G 04			SITZE	8												
		G 99			SITZE	8												
		V 04	389	216	55,5	199	57	28,6	56	28,1	39	19,6	17	8,5			30	15,1
		K 04	389	217	55,8	202	66	32,7	62	30,7	33	16,3	14	6,9			27	13,4
116	Winterburg	G 04	190	123	64,7	112												
		G 99	201	158	78,6	148												
		G 04			SITZE	6												
		G 99			SITZE	6												
		V 04	190	126	66,3	120	49	40,8	44	36,7	8	6,7	7	5,8			12	10,0
		K 04	192	127	66,1	117	45	38,5	48	41,0	7	6,0	7	6,0			10	8,5

5. Ergebnisse der Kommunalwahlen in den kreisangehörigen Gemeinden

Schl. Nr.	Gemeinde	Wahl	Wahl- berech- tigte	Wähler	Wahl- beteili- gung	Gültige Stimm- zetteln ----- Sitze	Von den gültigen Stimmen/Sitzen entfielen auf											
							SPD		CDU		FDP		GRÜNE		Sonstige Parteien		Wähler- gruppen	
			Anzahl	%	Anzahl	%	An- zahl	%	An- zahl	%	An- zahl	%	An- zahl	%	An- zahl	%		
008	Kirn-Land, VG Bärenbach	G 04	409	271	66,3	264												
		G 99	413	294	71,2	287												
		G 04			SITZE	12												
		G 99			SITZE	12												
		V 04	409	271	66,3	262	137	52,3	72	27,5	16	6,1					37	14,1
		K 04	411	270	65,7	258	122	47,3	81	31,4	18	7,0	11	4,3			26	10,1
		G 04	345	271	78,6	260											260	100,0
		G 99	363	242	66,7	231												
010	Becherbach bei Kirn	G 04			SITZE	8											8	
		G 99			SITZE	8												
		V 04	345	271	78,6	256	96	37,5	64	25,0	9	3,5					87	34,0
		K 04	345	271	78,6	246	76	30,9	67	27,2	18	7,3	24	9,8			61	24,8
016	Brauweiler	G 04	69	55	79,7	53												
		G 99	70	55	78,6	55												
		G 04			SITZE	6												
		G 99			SITZE	6												
		V 04	69	55	79,7	54	19	35,2	14	25,9	3	5,6					18	33,3
		K 04	69	55	79,7	53	15	28,3	17	32,1	5	9,4	4	7,5			12	22,6
		G 04	236	143	60,6	138												
		G 99	250	173	69,2	166												
		G 04			SITZE	8												
		G 99			SITZE	8												
		V 04	237	143	60,3	138	32	23,2	79	57,2	7	5,1					20	14,5
		K 04	237	144	60,8	134	33	24,6	69	51,5	5	3,7	2	1,5			25	18,7
038	Hahnenbach	G 04	520	285	54,8	269												
		G 99	482	328	68,0	270												
		G 04			SITZE	12												
		G 99			SITZE	12												
		V 04	521	288	55,3	282	154	54,6	77	27,3	15	5,3					36	12,8
		K 04	528	287	54,4	272	133	48,9	79	29,0	16	5,9	9	3,3			35	12,9
		G 04	340	225	66,2	208												
		G 99	333	224	67,3	207												
041	Heimweiler	G 04			SITZE	8												
		G 99			SITZE	8												
		V 04	340	227	66,8	220	85	38,6	38	17,3	14	6,4					83	37,7
		K 04	340	227	66,8	220	81	36,8	45	20,5	20	9,1	16	7,3			58	26,4
042	Heinzenberg	G 04	31	31	100,0	31												
		G 99	30	28	93,3	26												
		G 04			SITZE	6												
		G 99			SITZE	6												
		V 04	31	31	100,0	31	11	35,5	13	41,9	2	6,5					5	16,1
		K 04	31	31	100,0	30	10	33,3	15	50,0	2	6,7					3	10,0
		G 04	1 038	715	68,9	637												
		G 99	1 031	840	81,5	819											819	100,0
		G 04			SITZE	16												
		G 99			SITZE	16												
		V 04	1 038	714	68,8	676	355	52,5	173	25,6	26	3,8					122	18,0
		K 04	1 038	713	68,7	660	299	45,3	186	28,2	44	6,7	16	2,4			115	17,4
046	Hochstetten- Dhaun	G 04	1 324	871	65,8	843	400	47,4	89	10,6							354	42,0
		G 99	1 248	888	71,2	858	381	44,4	67	7,8							410	47,8
		G 04			SITZE	16	7		2								7	
		G 99			SITZE	16	7		1								8	
		V 04	1 326	874	65,9	849	368	43,3	114	13,4	34	4,0					333	39,2
		K 04	1 334	874	65,5	844	361	42,8	159	18,8	32	3,8	36	4,3			256	30,3
		G 04	33	22	66,7	22												
		G 99	34	26	76,5	25												
		G 04			SITZE	6												
		G 99			SITZE	6												
		V 04	33	22	66,7	21	13	61,9	4	19,0							4	19,0
		K 04	33	22	66,7	20	14	70,0	5	25,0							1	5,0

5. Ergebnisse der Kommunalwahlen in den kreisangehörigen Gemeinden

Schl. Nr.	Gemeinde	Wahl	Wahl- berech- tigte	Wähler	Wahl- beteili- gung	Gültige Stimm- zettel ----- Sitze	Von den gültigen Stimmen/Sitzen entfielen auf											
							SPD		CDU		FDP		GRÜNE		Sonstige Parteien		Wähler- gruppen	
			Anzahl		%	Anzahl	%		An- zahl	%	An- zahl	%	An- zahl	%	An- zahl	%	An- zahl	%
202	Kellenbach	G 04	211	144	68,2	129												
		G 99	224	160	71,4	145												
		G 04			SITZE	6												
		G 99			SITZE	6												
		V 04	213	144	67,6	141	58	41,1	16	11,3	3	2,1					64	45,4
203	Königsau	K 04	215	143	66,5	134	62	46,3	18	13,4	2	1,5	9	6,7			43	32,1
		G 04	70	48	68,6	45												
		G 99	76	57	75,0	55												
		G 04			SITZE	6												
		G 99			SITZE	6												
059	Limbach	V 04	57	48	84,2	47	35	74,5	4	8,5	1	2,1					7	14,9
		K 04	70	47	67,1	45	34	75,6	4	8,9	2	4,4	2	4,4			3	6,7
		G 04	270	185	68,5	182												
		G 99	259	161	62,2	157												
		G 04			SITZE	8												
063	Meckenbach	G 99			SITZE	8												
		V 04	270	187	69,3	178	56	31,5	60	33,7	19	10,7					43	24,2
		K 04	270	187	69,3	171	48	28,1	57	33,3	18	10,5	11	6,4			37	21,6
		G 04	325	221	68,0	202												
		G 99	336	262	78,0	257	114	44,4									143	55,6
073	Oberhausen bei Kirn	G 04			SITZE	8												
		G 99			SITZE	8	3										5	
		V 04	326	221	67,8	214	120	56,1	56	26,2	6	2,8					32	15,0
		K 04	329	221	67,2	201	108	53,7	51	25,4	15	7,5	6	3,0			21	10,4
		G 04	773	506	65,5	478	157	32,8	116	24,3							205	42,9
077	Otzweiler	G 99	738	521	70,6	509	225	44,2	85	16,7							199	39,1
		G 04			SITZE	16	5		4								7	
		G 99			SITZE	12	5		2								5	
		V 04	773	502	64,9	475	175	36,8	153	32,2	10	2,1					137	28,8
		K 04	774	505	65,2	474	172	36,3	159	33,5	21	4,4	18	3,8			104	21,9
204	Schneppen- bach	G 04	169	157	92,9	149												
		G 99			SITZE	6												
		V 04	169	157	92,9	149	68	45,6	29	19,5	7	4,7					45	30,2
		K 04	169	156	92,3	142	54	38,0	33	23,2	11	7,7	6	4,2			38	26,8
		G 04	222	154	69,4	136												
205	Schwarzerden	G 99	226	145	64,2	133												
		G 04			SITZE	6												
		G 99			SITZE	6												
		V 04	223	156	70,0	149	47	31,5	74	49,7	5	3,4					23	15,4
		K 04	223	156	70,0	144	45	31,3	72	50,0	7	4,9	7	4,9			13	9,0
096	Simmertal	G 04	205	149	72,7	135												
		G 99	219	168	76,7	162												
		G 04			SITZE	6												
		G 99			SITZE	6												
		V 04	205	149	72,7	140	58	41,4	32	22,9	9	6,4					41	29,3
113	Weitersborn	K 04	205	149	72,7	131	56	42,7	37	28,2	7	5,3	12	9,2			19	14,5
		G 04	1 534	1 005	65,5	977	533	54,6									444	45,4
		G 99	1 526	978	64,1	951	453	47,6									498	52,4
		G 04			SITZE	16	9										7	
		G 99			SITZE	16	8										8	
		V 04	1 536	1 003	65,3	974	440	45,2	122	12,5	29	3,0					383	39,3
		K 04	1 543	1 006	65,2	973	414	42,5	184	18,9	43	4,4	38	3,9			294	30,2
		G 04	195	177	90,8	174											174	100,0
		G 99	200	190	95,0	187											187	100,0
		G 04			SITZE	6											6	
		G 99			SITZE	6											6	
		V 04	195	177	90,8	171	110	64,3	33	19,3							28	16,4
		K 04	197	180	91,4	168	104	61,9	39	23,2	2	1,2	5	3,0			18	10,7

5. Ergebnisse der Kommunalwahlen in den kreisangehörigen Gemeinden

Schl. Nr.	Gemeinde	Wahl	Wahl- berech- tigte	Wähler	Wahl- beteili- gung	Gültige Stimm- zettel ----- Sitze	Von den gültigen Stimmen/Sitzen entfielen auf											
							SPD		CDU		FDP		GRÜNE		Sonstige Parteien		Wähler- gruppen	
			Anzahl	%	Anzahl	%	An- zahl	%	An- zahl	%	An- zahl	%	An- zahl	%	An- zahl	%		
018	Langenlons- heim, VG Bretzenheim	G 04	1 868	1 178	63,1	1 158	179	15,5	495	42,7							484	41,8
		G 99	1 807	1 165	64,5	1 146	313	27,3	443	38,7							390	34,
		G 04			SITZE	16	2		7								7	
		G 99			SITZE	16	4		6								6	
		V 04	1 867	1 177	63,0	1 146	269	23,5	442	38,6	95	8,3	97	8,5			243	21,2
		K 04	1 875	1 177	62,8	1 132	280	24,7	493	43,6	102	9,0	124	11,0			133	11,7
		G 04	522	318	60,9	274												
		G 99	474	356	75,1	350											350	100,0
026	Dorsheim	G 04			SITZE	12												
		G 99			SITZE	12												
		V 04	523	317	60,6	306	49	16,0	124	40,5	63	20,6	36	11,8			34	11,1
		K 04	524	317	60,5	300	55	18,3	137	45,7	51	17,0	41	13,7			16	5,3
035	Guldental	G 04	2 098	1 497	71,4	1 478	285	19,3	719	48,6							384	26,0
		G 99	2 011	1 450	72,1	1 422	400	28,1	708	49,8							89	6,3
		G 04			SITZE	20	4		10								5	
		G 99			SITZE	20	6		10								3	
		V 04	2 102	1 499	71,3	1 475	314	21,3	699	47,4	61	4,1	115	7,8			286	19,4
		K 04	2 104	1 494	71,0	1 464	352	24,0	749	51,2	78	5,3	143	9,8			142	9,7
		G 04	2 779	1 730	62,3	1 696	511	30,1	493	29,1	156	9,2	146	8,6			390	23,0
		G 99	2 669	1 748	65,5	1 697	647	38,1	508	29,9	134	7,9	96	5,7			312	18,4
		G 04			SITZE	20	6		6								4	
		G 99			SITZE	20	8		6								4	
		V 04	2 781	1 729	62,2	1 689	495	29,3	499	29,5	208	12,3	171	10,1			316	18,7
		K 04	2 797	1 728	61,8	1 659	501	30,2	627	37,8	179	10,8	209	12,6			143	8,6
056	Laubenheim	G 04	684	489	71,5	479	98	20,5	124	25,9							257	53,7
		G 99	670	539	80,4	532	126	23,7	217	40,8							189	35,5
		G 04			SITZE	12	2		3								7	
		G 99			SITZE	12	3		5								4	
		V 04	686	486	70,8	468	124	26,5	131	28,0	54	11,5	49	10,5			110	23,5
		K 04	686	484	70,6	459	140	30,5	159	34,6	46	10,0	53	11,5			61	13,3
		G 04	1 076	704	65,4	684	151	22,1	323	47,2							210	30,7
		G 99	986	734	74,4	719	269	37,4	310	43,1							140	19,5
		G 04			SITZE	16	3		8								5	
		G 99			SITZE	16	6		7								3	
		V 04	1 076	703	65,3	683	158	23,1	340	49,8	30	4,4	28	4,1			127	18,6
		K 04	1 077	703	65,3	663	151	22,8	354	53,4	29	4,4	37	5,6			92	13,9
114	Windesheim	G 04	1 454	1 045	71,9	1 021	346	33,9	248	24,3	42	4,1					385	37,7
		G 99	1 352	1 025	75,8	1 007	298	29,6	279	27,7	29	2,9					401	39,8
		G 04			SITZE	16	5		4								6	
		G 99			SITZE	16	5		4								7	
		V 04	1 456	1 042	71,6	1 011	337	33,3	345	34,1	74	7,3	94	9,3			161	15,9
		K 04	1 460	1 039	71,2	1 018	316	31,0	425	41,7	94	9,2	101	9,9			82	8,1
		G 04																
		G 99																
001	Meisenheim, VG Abtweiler	G 04	196	170	86,7	164												
		G 99	210	195	92,9	195												
		G 04			SITZE	6												
		G 99			SITZE	6												
		V 04	196	168	85,7	159	49	30,8	22	13,8	21	13,2	6	3,8			61	38,4
		K 04	198	169	85,4	152	55	36,2	34	22,4	18	11,8	6	3,9			39	25,7
		G 04	822	626	76,2	602	284	47,2	137	22,8							181	30,1
		G 99	828	640	77,3	625	294	47,0	169	27,0							162	25,9
		G 04			SITZE	16	7		4								5	
		G 99			SITZE	16	8		4								4	
		V 04	824	626	76,0	603	276	45,8	185	30,7	19	3,2	23	3,8			100	16,6
		K 04	824	626	76,0	593	284	47,9	199	33,6	30	5,1	40	6,7			40	6,7
017	Breitenheim	G 04	375	254	67,7	247												
		G 99	369	273	74,0	256												
		G 04			SITZE	8												
		G 99			SITZE	8												
		V 04	376	254	67,6	239	73	30,5	75	31,4	12	5,0	10	4,2			69	28,9
		K 04	376	254	67,6	236	81	34,3	96	40,7	17	7,2	13	5,5			29	12,3

5. Ergebnisse der Kommunalwahlen in den kreisangehörigen Gemeinden

Schl. Nr.	Gemeinde	Wahl	Wahl- berech- tigte	Wähler	Wahl- beteili- gung	Gültige Stimm- zettel ----- Sitze	Von den gültigen Stimmen/Sitzen entfielen auf											
							SPD		CDU		FDP		GRÜNE		Sonstige Parteien		Wähler- gruppen	
							Anzahl	%	Anzahl	%	Anzahl	%	Anzahl	%	Anzahl	%	Anzahl	%
020	Callbach	G 04	327	211	64,5	191												
		G 99	358	240	67,0	223												
		G 04			SITZE	8												
		G 99			SITZE	8												
024	Desloch	V 04	327	211	64,5	205	96	46,8	37	18,0	23	11,2	7	3,4			42	20,5
		K 04	327	210	64,2	194	101	52,1	55	28,4	16	8,2	12	6,2			10	5,2
		G 04	337	281	83,4	275												
		G 99	324	244	75,3	223												
049	Hundsbach	G 04			SITZE	8												
		G 99			SITZE	8												
		V 04	337	282	83,7	272	91	33,5	81	29,8	19	7,0	5	1,8			76	27,9
		K 04	337	282	83,7	270	99	36,7	107	39,6	30	11,1	8	3,0			26	9,6
051	Jeckenbach	G 04	334	244	73,1	238	64	26,9									174	73,1
		G 99	359	225	62,7	208												
		G 04			SITZE	8	2										6	
		G 99			SITZE	8												
058	Lettweiler	V 04	334	243	72,8	228	84	36,8	32	14,0	18	7,9	11	4,8			83	36,4
		K 04	334	244	73,1	212	96	45,3	47	22,2	19	9,0	15	7,1			35	16,5
		G 04	236	170	72,0	154												
		G 99	247	198	80,2	196											196	100,0
060	Löllbach	G 04			SITZE	6												
		G 99			SITZE	6											6	
		V 04	236	171	72,5	166	58	34,9	55	33,1	5	3,0	1	0,6			47	28,3
		K 04	236	171	72,5	159	54	34,0	74	46,5	9	5,7	3	1,9			19	11,9
065	Meisenheim, ST	G 04	194	137	70,6	127												
		G 99	192	144	75,0	132												
		G 04			SITZE	6												
		G 99			SITZE	6												
081	Raumbach	V 04	194	137	70,6	131	32	24,4	43	32,8	11	8,4	4	3,1			41	31,3
		K 04	194	137	70,6	131	36	27,5	63	48,1	10	7,6	9	6,9			13	9,9
		G 04	196	139	70,9	128												
		G 99	203	147	72,4	145												
083	Rehborn	G 04			SITZE	6												
		G 99			SITZE	6												
		V 04	196	139	70,9	132	43	32,6	24	18,2	4	3,0	6	4,5			55	41,7
		K 04	196	139	70,9	126	59	46,8	32	25,4	5	4,0	8	6,3			22	17,5
084	Reiffelbach	G 04	2 430	1 211	49,8	1 175	296	25,2	302	25,7			150	12,8			427	36,3
		G 99	2 407	1 316	54,7	1 274	460	36,1	373	29,3			110	8,6			331	26,0
		G 04			SITZE	20	5		5				3				7	
		G 99			SITZE	20	7		6				2				5	
090	Schmittweiler	V 04	2 433	1 212	49,8	1 172	328	28,0	353	30,1	91	7,8	121	10,3			279	23,8
		K 04	2 440	1 212	49,7	1 166	374	32,1	438	37,6	95	8,1	150	12,9			109	9,3
		G 04	385	278	72,2	257	153	59,5	104	40,5								
		G 99	388	321	82,7	303	97	32,0	77	25,4							129	42,6
088	Rehborn	G 04			SITZE	8	5		3									
		G 99			SITZE	8	3		2								3	
		V 04	385	278	72,2	266	107	40,2	100	37,6	9	3,4	11	4,1			39	14,7
		K 04	386	279	72,3	265	115	43,4	111	41,9	12	4,5	14	5,3			13	4,9
089	Rehborn	G 04	663	485	73,2	478	209	43,7	119	24,9							150	31,4
		G 99	656	504	76,8	492	246	50,0	96	19,5							150	30,5
		G 04			SITZE	12	5		3								4	
		G 99			SITZE	12	7		2								3	
091	Reiffelbach	V 04	663	486	73,3	468	189	40,4	128	27,4	6	1,3	14	3,0			131	28,0
		K 04	663	483	72,9	449	197	43,9	163	36,3	15	3,3	22	4,9			52	11,6
		G 04	206	147	71,4	143												
		G 99	212	161	75,9	158												
092	Reiffelbach	G 04			SITZE	6												
		G 99			SITZE	6												
		V 04	206	150	72,8	148	72	48,6	35	23,6	1	0,7	7	4,7			33	22,3
		K 04	206	150	72,8	144	69	47,9	41	28,5	8	5,6	12	8,3			14	9,7
093	Schmittweiler	G 04	184	134	72,8	131												
		G 99	179	140	78,2	138												
		G 04			SITZE	6												
		G 99			SITZE	6												
094	Schmittweiler	V 04	184	139	75,5	132	36	27,3	39	29,5	7	5,3	10	7,6			40	30,3
		K 04	184	139	75,5	128	43	33,6	52	40,6	9	7,0	13	10,2			11	8,6

5. Ergebnisse der Kommunalwahlen in den kreisangehörigen Gemeinden

Schl. Nr.	Gemeinde	Wahl	Wahl- berech- tigte	Wähler	Wahl- beteili- gung	Gültige Stimm- zettel ----- Sitze	Von den gültigen Stimmen/Sitzen entfielen auf											
							SPD		CDU		FDP		GRÜNE		Sonstige Parteien		Wähler- gruppen	
			Anzahl		%	Anzahl	%		An- zahl	%	An- zahl	%	An- zahl	%	An- zahl	%	An- zahl	%
092	Schweinschied	G 04	155	113	72,9	112												
		G 99	182	139	76,4	135												
		G 04			SITZE	6												
		G 99			SITZE	6												
		V 04	155	112	72,3	108	25	23,1	32	29,6	10	9,3	1	0,9			40	37,0
		K 04	155	113	72,9	104	33	31,7	40	38,5	12	11,5	3	2,9			16	15,4
002	Rüdesheim, VG Allenfeld	G 04	145	108	74,5	108												
		G 99	138	114	82,6	113												
		G 04			SITZE	6												
		G 99			SITZE	6												
		V 04	147	108	73,5	106	53	50,0	31	29,2	11	10,4					11	10,4
		K 04	148	109	73,6	103	40	38,8	34	33,0	12	11,7	10	9,7			7	6,8
		G 04	273	219	80,2	209												
		G 99	265	234	88,3	229											229	100,0
		G 04			SITZE	8											8	
		G 99			SITZE	8											12	5,9
004	Argenschwang	V 04	277	218	78,7	202	105	52,0	77	38,1	8	4,0					7	3,6
		K 04	277	217	78,3	196	87	44,4	74	37,8	12	6,1	16	8,2			226	31,7
		G 04	946	732	77,4	714	312	43,7	176	24,6								
		G 99	914	805	88,1	798	436	54,6	343	43,0	19	2,4					5	
		G 04			SITZE	16			4									
		G 99			SITZE	16			7									
		V 04	947	733	77,4	723	306	42,3	225	31,1	62	8,6					130	18,0
		K 04	958	733	76,5	717	301	42,0	259	36,1	46	6,4	29	4,0			82	11,4
		G 04	315	239	75,9	220												
		G 99	288	192	66,7	179												
013	Bockenau	G 04			SITZE	8												
		G 99			SITZE	8												
		V 04	947	733	77,4	723	306	42,3	225	31,1	62	8,6					130	18,0
		K 04	958	733	76,5	717	301	42,0	259	36,1	46	6,4	29	4,0			82	11,4
		G 04	315	239	75,9	220												
		G 99	288	192	66,7	179												
		G 04			SITZE	8												
		G 99			SITZE	8												
		V 04	315	235	74,6	228	119	52,2	69	30,3	9	3,9					31	13,6
		K 04	319	239	74,9	229	105	45,9	82	35,8	11	4,8	15	6,6			16	7,0
014	Boos	G 04	514	380	73,9	372	60	16,1	205	55,1							107	28,8
		G 99	482	386	80,1	374	75	20,1	165	44,1							134	35,8
		G 04			SITZE	12			7								3	
		G 99			SITZE	12			5								4	
		V 04	514	380	73,9	368	70	19,0	239	64,9	12	3,3					47	12,8
		K 04	515	379	73,6	361	63	17,5	245	67,9	20	5,5	10	2,8			23	6,4
		G 04	170	141	82,9	137												
		G 99	169	154	91,1	148												
		G 04			SITZE	6												
		G 99			SITZE	6												
015	Braunweiler	V 04	170	141	82,9	139	87	62,6	28	20,1	10	7,2					14	10,1
		K 04	171	142	83,0	139	77	55,4	31	22,3	14	10,1	9	6,5			8	5,8
		G 04	198	154	77,8	148												
		G 99	196	158	80,6	150												
		G 04			SITZE	6												
		G 99			SITZE	6												
		V 04	200	157	78,5	155	31	20,0	110	71,0	4	2,6					10	6,5
		K 04	200	155	77,5	152	25	16,4	107	70,4	4	2,6	5	3,3			11	7,2
		G 04	135	97	71,9	94												
		G 99	130	101	77,7	96												
019	Burgsponheim	G 04			SITZE	6												
		G 99			SITZE	6												
		V 04	135	97	71,9	95	54	56,8	18	18,9	12	12,6					11	11,6
		K 04	135	97	71,9	94	37	39,4	21	22,3	16	17,0	7	7,4			13	13,8
		G 04	793	587	74,0	579											579	100,0
		G 99	767	605	78,9	596												
		G 04			SITZE	16											16	
		G 99			SITZE	12												
		V 04	797	588	73,8	565	242	42,8	213	37,7	43	7,6					67	11,9
		K 04	801	588	73,4	557	194	34,8	224	40,2	47	8,4	46	8,3			46	8,3
021	Dalberg																	
033	Gebroth																	
036	Gutenberg																	

5. Ergebnisse der Kommunalwahlen in den kreisangehörigen Gemeinden

Schl. Nr.	Gemeinde	Wahl	Wahlberechtigte	Wähler	Wahlbeteiligung	Gültige Stimmzettel ----- Sitze	Von den gültigen Stimmen/Sitzen entfielen auf											
							SPD		CDU		FDP		GRÜNE		Sonstige Parteien		Wählergruppen	
			Anzahl		%	Anzahl		%	Anzahl	%	Anzahl	%	Anzahl	%	Anzahl	%	Anzahl	%
040	Hargesheim	G 04	2 275	1 408	61,9	1 371	488	35,6	436	31,8	162	11,8					285	20,8
		G 99	2 236	1 507	67,4	1 477	601	40,7	502	34,0	97	6,6					277	18,8
		G 04			SITZE	20	7		6		3						4	
		G 99			SITZE	20	8		7		1						4	
044	Hergenfeld	V 04	2 282	1 408	61,7	1 370	511	37,3	463	33,8	118	8,6					278	20,3
		K 04	2 305	1 411	61,2	1 362	467	34,3	540	39,6	90	6,6	104	7,6			161	11,8
		G 04	348	245	70,4	229												
		G 99	333	257	77,2	234												
048	Hüffelsheim	G 04			SITZE	8												
		G 99			SITZE	8												
		V 04	348	245	70,4	234	63	26,9	144	61,5	11	4,7					16	6,8
		K 04	348	245	70,4	235	58	24,7	146	62,1	7	3,0	13	5,5			11	4,7
061	Mandel	G 04	999	686	68,7	673	446	66,3	182	27,0							45	6,7
		G 99	943	630	66,8	614	421	68,6	193	31,4								
		G 04			SITZE	16	11		4								1	
		G 99			SITZE	16	11		5									
068	Münchwald	V 04	1 002	684	68,3	668	417	62,4	181	27,1	18	2,7					52	7,8
		K 04	1 007	688	68,3	665	368	55,3	194	29,2	24	3,6	42	6,3			37	5,6
		G 04	677	532	78,6	517											517	100,0
		G 99	661	543	82,1	525											525	100,0
075	Oberstreit	G 04			SITZE	12											12	
		G 99			SITZE	12											12	
		V 04	679	532	78,4	516	236	45,7	164	31,8	22	4,3					94	18,2
		K 04	681	530	77,8	511	225	44,0	170	33,3	25	4,9	25	4,9			66	12,9
086	Roxheim	G 04	238	197	82,8	195											195	100,0
		G 99	230	217	94,3	210											210	100,0
		G 04			SITZE	8											8	
		G 99			SITZE	6											6	
117	Rüdesheim	V 04	242	197	81,4	192	84	43,8	85	44,3	9	4,7					14	7,3
		K 04	242	196	81,0	188	47	25,0	77	41,0	9	4,8	48	25,5			7	3,7
		G 04	202	142	70,3	129												
		G 99	208	171	82,2	163												
088	Sankt Katharinen	G 04			SITZE	6												
		G 99			SITZE	6												
		V 04	202	144	71,3	134	51	38,1	79	59,0	2	1,5					2	1,5
		K 04	203	144	70,9	137	47	34,3	75	54,7	6	4,4	6	4,4			3	2,2
089	Schloßböckelheim	G 04	1 910	1 201	62,9	1 163	316	27,2	430	37,0							417	35,9
		G 99	1 744	1 241	71,2	1 205	331	27,5	437	36,3							437	36,3
		G 04			SITZE	16	4		6								6	
		G 99			SITZE	16	4		6								6	
098	Sommerloch	V 04	1 911	1 204	63,0	1 163	349	30,0	414	35,6	27	2,3					373	32,1
		K 04	1 919	1 205	62,8	1 161	339	29,2	468	40,3	46	4,0	76	6,5			232	20,0
		G 04	1 862	1 189	63,9	1 160	244	21,0	196	16,9							720	62,1
		G 99	1 836	1 234	67,2	1 213	475	39,2	249	20,5							489	40,3
099	Sommerloch	G 04			SITZE	16	3		3								10	
		G 99			SITZE	16	6		3								7	
		V 04	1 866	1 186	63,6	1 158	491	42,4	321	27,7	35	3,0					311	26,9
		K 04	1 879	1 186	63,1	1 151	433	37,6	366	31,8	44	3,8	86	7,5			222	19,3
100	Sommerloch	G 04	283	190	67,1	184												
		G 99	250	202	80,8	202												
		G 04			SITZE	8												
		G 99			SITZE	8												
101	Sommerloch	V 04	283	190	67,1	184	57	31,0	89	48,4	13	7,1					25	13,6
		K 04	286	191	66,8	183	49	26,8	92	50,3	13	7,1	8	4,4			21	11,5
102	Sommerloch	G 04	322	213	66,1	213												
		G 99	340	243	71,5	233												
		G 04			SITZE	8												
		G 99			SITZE	8												
103	Sommerloch	V 04	322	206	64,0	206	104	50,5	74	35,9	8	3,9					20	9,7
		K 04	325	214	65,8	203	89	43,8	77	37,9	8	3,9	13	6,4			16	7,9
104	Sommerloch	G 04	337	261	77,4	247												
		G 99	298	241	80,9	232												
		G 04			SITZE	8												
		G 99			SITZE	8												
105	Sommerloch	V 04	338	262	77,5	255	63	24,7	164	64,3	4	1,6					24	9,4
		K 04	338	262	77,5	254	53	20,9	161	63,4	8	3,1	15	5,9			17	6,7

5. Ergebnisse der Kommunalwahlen in den kreisangehörigen Gemeinden

Schl. Nr.	Gemeinde	Wahl	Wahl- berech- tigte	Wähler	Wahl- beteili- gung	Gültige Stimm- zettel ----- Sitze	Von den gültigen Stimmen/Sitzen entfielen auf											
							SPD		CDU		FDP		GRÜNE		Sonstige Parteien		Wähler- gruppen	
			Anzahl		%	Anzahl	%		An- zahl	%	An- zahl	%	An- zahl	%	An- zahl	%	An- zahl	%
099	Spabrücken	G 04	918	704	76,7	681											681	100,0
		G 99	865	616	71,2	581												
		G 04			SITZE	16											16	
		G 99			SITZE	16												
		V 04	920	702	76,3	678	135	19,9	491	72,4	21	3,1					31	4,6
100	Spall	K 04	924	705	76,3	676	103	15,2	467	69,1	26	3,8	53	7,8			27	4,0
		G 04	118	101	85,6	100												
		G 99	135	114	84,4	113												
		G 04			SITZE	6												
		G 99			SITZE	6												
101	Sponheim	V 04	118	101	85,6	94	48	51,1	27	28,7	10	10,6					9	9,6
		K 04	118	101	85,6	91	40	44,0	30	33,0	8	8,8	9	9,9			4	4,4
		G 04	647	476	73,6	471	196	41,6	156	33,1							119	25,3
		G 99	610	515	84,4	501	141	28,1	247	49,3							113	22,6
		G 04			SITZE	12	5		4								3	
107	Waldböckel- heim	G 99			SITZE	12	3		6								3	
		V 04	651	475	73,0	464	192	41,4	173	37,3	17	3,7					82	17,7
		K 04	654	476	72,8	447	166	37,1	184	41,2	21	4,7	22	4,9			54	12,1
		G 04	1 800	1 394	77,4	1 357	648	47,8	465	34,3							244	18,0
		G 99	1 807	1 464	81,0	1 441	786	54,5	655	45,5								
109	Wallhausen	G 04			SITZE	16	8		5								3	
		G 99			SITZE	16	9		7									
		V 04	1 804	1 390	77,1	1 356	644	47,5	454	33,5	45	3,3					213	15,7
		K 04	1 816	1 397	76,9	1 344	562	41,8	501	37,3	55	4,1	63	4,7			163	12,1
		G 04	1 294	940	72,6	917			590	64,3							327	35,7
112	Weinsheim	G 99	1 294	997	77,0	979			650	66,4							329	33,6
		G 04			SITZE	16	10		11								6	
		G 99			SITZE	16	11										5	
		V 04	1 300	942	72,5	926	116	12,5	648	70,0	20	2,2					142	15,3
		K 04	1 301	942	72,4	908	92	10,1	669	73,7	33	3,6	32	3,5			82	9,0
115	Winterbach	G 04	1 426	887	62,2	859	377	43,9	245	28,5							237	27,6
		G 99	1 377	862	62,6	847	410	48,4	234	27,6							203	24,0
		G 04			SITZE	16	7		5								4	
		G 99			SITZE	16	8		4								4	
		V 04	1 428	887	62,1	861	378	43,9	270	31,4	21	2,4					192	22,3
023	Stromberg, VG Daxweiler	K 04	1 434	883	61,6	833	338	40,6	284	34,1	25	3,0	45	5,4			141	16,9
		G 04	396	280	70,7	267												
		G 99	379	287	75,7	257												
		G 04			SITZE	12												
		G 99			SITZE	8												
025	Dörrebach	V 04	396	281	71,0	275	134	48,7	103	37,5	24	8,7					14	5,1
		K 04	401	284	70,8	271	114	42,1	109	40,2	27	10,0	9	3,3			12	4,4
		G 04	664	483	72,7	466											466	100,0
		G 99	639	485	75,9	482											482	100,0
		G 04			SITZE	12											12	
028	Eckenroth	G 99			SITZE	12											12	
		V 04	664	484	72,9	470	115	24,5	289	61,5			66	14,0				
		K 04	665	482	72,5	463	111	24,0	274	59,2	17	3,7	39	8,4			22	4,8
		G 04	600	457	76,2	447			222	49,7							225	50,3
		G 99	603	466	77,3	460			194	42,2							266	57,8
028	Eckenroth	G 04			SITZE	12			5								7	
		G 99			SITZE	12			5								7	
		V 04	600	456	76,0	439	98	22,3	273	62,2			68	15,5				
		K 04	601	458	76,2	433	84	19,4	259	59,8	25	5,8	53	12,2			12	2,8
		G 04	193	138	71,5	137												
028	Eckenroth	G 99	199	163	81,9	156											156	100,0
		G 04			SITZE	6											6	
		G 99			SITZE	6												
		V 04	193	136	70,5	130	38	29,2	77	59,2			15	11,5				
		K 04	193	136	70,5	131	41	31,3	66	50,4	5	3,8	14	10,7			5	3,8

5. Ergebnisse der Kommunalwahlen in den kreisangehörigen Gemeinden

Schl. Nr.	Gemeinde	Wahl	Wahl- berech- tigte	Wähler	Wahl- beteili- gung	Gültige Stimm- zetteln ----- Sitze	Von den gültigen Stimmen/Sitzen entfielen auf											
							SPD		CDU		FDP		GRÜNE		Sonstige Parteien		Wähler- gruppen	
							Anzahl	%	Anzahl	%	Anzahl	%	Anzahl	%	Anzahl	%	Anzahl	%
085	Roth	G 04	216	150	69,4	134												
		G 99	206	156	75,7	154												
		G 04			SITZE	6												
		G 99			SITZE	6												
		V 04	217	150	69,1	143	26	18,2	108	75,5			9	6,3				
091	Schöneberg	K 04	217	150	69,1	140	33	23,6	87	62,1	6	4,3	12	8,6			2	1,4
		G 04	524	339	64,7	317											317	100,0
		G 99	504	381	75,6	371											371	100,0
		G 04			SITZE	12											12	
		G 99			SITZE	12											12	
093	Schweppen- hausen	V 04	525	340	64,8	312	94	30,1	185	59,3			33	10,6			21	6,8
		K 04	525	340	64,8	309	84	27,2	174	56,3	7	2,3	23	7,4			159	34,8
		G 04	752	468	62,2	457	210	46,0	88	19,3							141	32,3
		G 99	735	449	61,1	437	207	47,4	89	20,4							4	
		G 04			SITZE	12	6		2								4	
095	Seibersbach	G 99			SITZE	12	6		2								4	
		V 04	752	468	62,2	454	218	48,0	203	44,7			33	7,3				
		K 04	757	469	62,0	447	199	44,5	173	38,7	18	4,0	34	7,6			23	5,1
		G 04	1 118	780	69,8	760	207	27,2	301	39,6							252	33,2
		G 99	1 118	826	73,9	811	165	20,3	370	45,6							276	34,0
103	Stromberg, ST	G 04			SITZE	16	5		6								5	
		G 99			SITZE	16	3		7								6	
		V 04	1 119	780	69,7	745	237	31,8	445	59,7			63	8,5				
		K 04	1 120	834	74,5	783	208	26,6	430	54,9	33	4,2	70	8,9			42	5,4
		G 04	2 526	1 402	55,5	1 380	190	13,8	785	56,9			158	11,4			247	17,9
108	Waldlaubers- heim	G 99	2 242	1 336	59,6	1 317	375	28,5	725	55,0			110	8,4			107	8,1
		G 04			SITZE	20	3		11				2				4	
		G 99			SITZE	20	6		11				2				1	
		V 04	2 527	1 405	55,6	1 364	298	21,8	819	60,0			247	18,1				
		K 04	2 529	1 403	55,5	1 353	281	20,8	725	53,6	77	5,7	175	12,9			95	7,0
110	Warmstroth	G 04	680	472	69,4	453	181	40,0									272	60,0
		G 99	679	484	71,3	456	162	35,5									294	64,5
		G 04			SITZE	12	5										7	
		G 99			SITZE	12	4										8	
		V 04	683	474	69,4	453	252	55,6	158	34,9			43	9,5				
231	Landkreis Bern- kastel-Wittlich	K 04	683	474	69,4	441	188	42,6	152	34,5	29	6,6	49	11,1			23	5,2
		G 04	343	259	75,5	238												
		G 99	355	276	77,7	272											272	100,0
		G 04			SITZE	8											8	
		G 99			SITZE	8												
502	Morbach	V 04	344	263	76,5	240	71	29,6	149	62,1			20	8,3				
		K 04	344	261	75,9	236	68	28,8	118	50,0	15	6,4	21	8,9			14	5,9
		G 04	8 742	4 923	56,3	4 761	651	13,7	2 395	50,3	211	4,4	306	6,4			1 198	25,2
		G 99	8 348	5 266	63,1	5 105	1 088	21,3	2 579	50,5							1 438	28,2
		G 04			SITZE	28	4		15		1		2				6	
134	Wittlich, ST	G 99			SITZE	28	6		15								7	
		K 04	8 745	4 923	56,3	4 698	783	16,7	2 473	52,6	266	5,7	280	6,0			896	19,1
		G 04	13420	6 665	49,7	6 501	1 734	26,7	2 833	43,6	653	10,0	676	10,4			605	9,3
		G 99	12878	7 012	54,4	6 796	2 133	31,4	3 316	48,8	457	6,7	523	7,7			367	5,4
		G 04			SITZE	32	9		14		3		3				3	
008	Bernkastel- Kues, VG Bernkastel- Kues, ST	G 99			SITZE	32	10		16		2		2				2	
		K 04	13450	6 657	49,5	6 457	1 603	24,8	3 072	47,6	549	8,5	682	10,6			551	8,5
		G 04	5 727	3 135	54,7	3 032	433	14,3	1 463	48,3	357	11,8	367	12,1			412	13,6
		G 99	5 907	3 511	59,4	3 383	660	19,5	1 485	43,9	346	10,2	369	10,9			523	15,5
		G 04			SITZE	22	3		11		3		3				2	
		G 99			SITZE	22	4		10		2		3				3	
		V 04	5 742	3 139	54,7	3 047	462	15,2	1 564	51,3	404	13,3	340	11,2			277	9,1
		K 04	5 758	3 139	54,5	3 035	515	17,0	1 637	53,9	332	10,9	358	11,8			193	6,4

5. Ergebnisse der Kommunalwahlen in den kreisangehörigen Gemeinden

Schl. Nr.	Gemeinde	Wahl	Wahlberechtigte	Wähler	Wahlbeteiligung	Gültige Stimmzettel ----- Sitze	Von den gültigen Stimmen/Sitzen entfielen auf											
							SPD		CDU		FDP		GRÜNE		Sonstige Parteien		Wählergruppen	
			Anzahl		%	Anzahl		%	Anzahl	%	Anzahl	%	Anzahl	%	Anzahl	%	Anzahl	%
012	Brauneberg	G 04	958	653	68,2	616											616	100,0
		G 99	945	654	69,2	635											635	100,0
		G 04				SITZE	16										16	
		G 99				SITZE	16										16	
		V 04	965	654	67,8	609	119	19,5	357	58,6	70	11,5	29	4,8			34	5,6
016	Burgen	K 04	965	653	67,7	598	118	19,7	349	58,4	64	10,7	32	5,4			35	5,9
		G 04	489	332	67,9	317											317	100,0
		G 99	473	364	77,0	356											356	100,0
		G 04				SITZE	12										12	
		G 99				SITZE	12										12	
030	Erden	V 04	491	332	67,6	322	140	43,5	90	28,0	53	16,5	18	5,6			21	6,5
		K 04	491	332	67,6	315	134	42,5	104	33,0	40	12,7	19	6,0			18	5,7
		G 04	328	267	81,4	259												
		G 99	329	268	81,5	256											256	100,0
		G 04				SITZE	8										8	
040	Gornhausen	G 99				SITZE	8											
		V 04	329	268	81,5	256	22	8,6	163	63,7	29	11,3	8	3,1			34	13,3
		K 04	330	268	81,2	254	26	10,2	162	63,8	27	10,6	8	3,1			31	12,2
		G 04	170	144	84,7	140												
		G 99	190	151	79,5	145												
041	Graach an der Mosel	G 04				SITZE	6											
		G 99				SITZE	6											
		V 04	171	144	84,2	137	30	21,9	69	50,4	16	11,7	14	10,2			8	5,8
		K 04	171	144	84,2	136	35	25,7	75	55,1	15	11,0	6	4,4			5	3,7
		G 04	614	405	66,0	389			283	72,8							106	27,2
056	Hochscheid	G 99	620	491	79,2	478			330	69,0							148	31,0
		G 04				SITZE	12		9								3	
		G 99				SITZE	12		8								4	
		V 04	614	404	65,8	386	45	11,7	223	57,8	17	4,4	22	5,7			79	20,5
		K 04	616	406	65,9	378	59	15,6	220	58,2	17	4,5	27	7,1			55	14,6
066	Kesten	G 04	204	145	71,1	136												
		G 99	185	134	72,4	127												
		G 04				SITZE	6											
		G 99				SITZE	6											
		V 04	204	145	71,1	140	62	44,3	39	27,9	16	11,4	12	8,6			11	7,9
070	Kleinich	K 04	204	145	71,1	138	63	45,7	35	25,4	11	8,0	16	11,6			13	9,4
		G 04	320	261	81,6	257												
		G 99	352	280	79,5	274												
		G 04				SITZE	8											
		G 99				SITZE	8											
071	Kommen	V 04	322	259	80,4	236	30	12,7	170	72,0	18	7,6	7	3,0			11	4,7
		K 04	327	259	79,2	237	30	12,7	170	71,7	21	8,9	5	2,1			11	4,6
		G 04	616	432	70,1	427											427	100,0
		G 99	593	435	73,4	420											420	100,0
		G 04				SITZE	12										12	
075	Lieser	G 99				SITZE	12										12	
		V 04	607	433	71,3	426	156	36,6	151	35,4	49	11,5	26	6,1			44	10,3
		K 04	612	435	71,1	420	149	35,5	165	39,3	43	10,2	26	6,2			37	8,8
		G 04	225	184	81,8	184												
		G 99	207	136	65,7	135												
076	Löslich	G 04				SITZE	6											
		G 99				SITZE	6											
		V 04	225	192	85,3	187	60	32,1	76	40,6	16	8,6	5	2,7			30	16,0
		K 04	227	192	84,6	185	52	28,1	79	42,7	19	10,3	10	5,4			25	13,5
		G 04	989	698	70,6	683											683	100,0
		G 99	1 007	781	77,6	758											758	100,0
		G 04				SITZE	16										16	
		G 99				SITZE	16										16	
		V 04	996	699	70,2	665	108	16,2	404	60,8	54	8,1	46	6,9			53	8,0
		K 04	899	699	77,8	642	113	17,6	392	61,1	48	7,5	46	7,2			43	6,7
		G 04	349	283	81,1	269											269	100,0
		G 99	347	288	83,0	276											276	100,0
		G 04				SITZE	8										8	
		G 99				SITZE	8										8	
		V 04	350	283	80,9	268	35	13,1	136	50,7	19	7,1	12	4,5			66	24,6
		K 04	350	282	80,6	263	34	12,9	134	51,0	25	9,5	14	5,3			56	21,3

5. Ergebnisse der Kommunalwahlen in den kreisangehörigen Gemeinden

Schl. Nr.	Gemeinde	Wahl	Wahl- berech- tigte	Wähler	Wahl- beteili- gung	Gültige Stimm- zetteln ----- Sitze	Von den gültigen Stimmen/Sitzen entfielen auf											
							SPD		CDU		FDP		GRÜNE		Sonstige Parteien		Wähler- gruppen	
							Anzahl	%	Anzahl	%	An- zahl	%	An- zahl	%	An- zahl	%	An- zahl	%
077	Longkamp	G 04	884	521	58,9	502	53	10,6	309	61,6							140	27,9
		G 99	863	533	61,8	520	72	13,8	321	61,7							127	24,4
		G 04			SITZE	16	2		10								4	
		G 99			SITZE	16	2		10								4	
		V 04	885	522	59,0	499	97	19,4	286	57,3	34	6,8	21	4,2			61	12,2
		K 04	886	522	58,9	493	106	21,5	288	58,4	30	6,1	27	5,5			42	8,5
081	Maring- Noviand	G 04	1 235	972	78,7	952											952	100,0
		G 99	1 203	1 025	85,2	1 008											1 008	100,0
		G 04			SITZE	16											16	
		G 99			SITZE	16											16	
		V 04	1 237	971	78,5	930	176	18,9	563	60,5	39	4,2	56	6,0			96	10,3
		K 04	1 239	970	78,3	919	170	18,5	555	60,4	47	5,1	55	6,0			92	10,0
087	Monzelfeld	G 04	1 012	639	63,1	616											616	100,0
		G 99	1 003	754	75,2	725	145	20,0									580	80,0
		G 04			SITZE	16											16	
		G 99			SITZE	16	3										13	
		V 04	1 015	639	63,0	611	178	29,1	290	47,5	35	5,7	45	7,4			63	10,3
		K 04	1 015	637	62,8	582	164	28,2	314	54,0	30	5,2	34	5,8			40	6,9
090	Mülheim (Mosel)	G 04	791	545	68,9	530											530	100,0
		G 99	754	521	69,1	504											504	100,0
		G 04			SITZE	12											12	
		G 99			SITZE	12											12	
		V 04	798	549	68,8	528	146	27,7	208	39,4	85	16,1	42	8,0			47	8,9
		K 04	798	549	68,8	526	148	28,1	203	38,6	91	17,3	41	7,8			43	8,2
125	Ürzig	G 04	790	602	76,2	579											579	100,0
		G 99	787	577	73,3	561												
		G 04			SITZE	12											12	
		G 99			SITZE	16												
		V 04	792	601	75,9	581	61	10,5	313	53,9	46	7,9	41	7,1			120	20,7
		K 04	796	599	75,3	569	73	12,8	345	60,6	37	6,5	45	7,9			69	12,1
126	Veldenz	G 04	749	501	66,9	480											480	100,0
		G 99	763	526	68,9	490												
		G 04			SITZE	12											12	
		G 99			SITZE	16												
		V 04	752	501	66,6	469	159	33,9	178	38,0	58	12,4	32	6,8			42	9,0
		K 04	753	501	66,5	467	152	32,5	188	40,3	43	9,2	36	7,7			48	10,3
133	Wintrich	G 04	825	639	77,5	614											614	100,0
		G 99	848	711	83,8	693											693	100,0
		G 04			SITZE	12											12	
		G 99			SITZE	16											16	
		V 04	830	636	76,6	571	92	16,1	331	58,0	59	10,3	33	5,8			56	9,8
		K 04	831	636	76,5	555	93	16,8	332	59,8	47	8,5	31	5,6			52	9,4
136	Zeltingen- Rachtig	G 04	1 893	1 416	74,8	1 362			450	33,0							912	67,0
		G 99	1 933	1 516	78,4	1 462			470	32,1							992	67,9
		G 04			SITZE	16			5								11	
		G 99			SITZE	16			5								11	
		V 04	1 894	1 413	74,6	1 344	129	9,6	775	57,7	69	5,1	89	6,6			282	21,0
		K 04	1 895	1 414	74,6	1 334	174	13,0	843	63,2	73	5,5	107	8,0			137	10,3
004	Kröv- Bausendorf, VG Bausendorf	G 04	1 055	617	58,5	596	156	26,2									440	73,8
		G 99	1 005	746	74,2	724	154	21,3	174	24,0							396	54,7
		G 04			SITZE	16	4										12	
		G 99			SITZE	16	3		4								9	
		V 04	1 056	616	58,3	593	247	41,7	327	55,1	19	3,2						
		K 04	1 060	616	58,1	573	161	28,1	311	54,3	33	5,8	30	5,2			38	6,6
005	Bengel	G 04	719	371	51,6	357												
		G 99	700	445	63,6	435	226	52,0	209	48,0								
		G 04			SITZE	12												
		G 99			SITZE	12	7		5									
		V 04	727	376	51,7	358	139	38,8	193	53,9	26	7,3						
		K 04	728	377	51,8	357	104	29,1	198	55,5	27	7,6	12	3,4			16	4,5

5. Ergebnisse der Kommunalwahlen in den kreisangehörigen Gemeinden

Schl. Nr.	Gemeinde	Wahl	Wahlberechtigte	Wähler	Wahlbeteiligung	Gültige Stimmzettel ----- Sitze	Von den gültigen Stimmen/Sitzen entfielen auf											
							SPD		CDU		FDP		GRÜNE		Sonstige Parteien		Wählergruppen	
			Anzahl		%	Anzahl		%	Anzahl	%	Anzahl	%	Anzahl	%	Anzahl	%	Anzahl	%
020	Diefenbach	G 04	60	47	78,3	45												
		G 99	48	38	79,2	36												
		G 04			SITZE	6												
		G 99			SITZE	6												
		V 04	60	49	81,7	45	10	22,2	28	62,2	7	15,6					2	4,4
		K 04	60	48	80,0	45	4	8,9	26	57,8	5	11,1	8	17,8			215	100,0
033	Flußbach	G 04	369	224	60,7	215											216	100,0
		G 99	326	226	69,3	216											8	
		G 04			SITZE	8											8	
		G 99			SITZE	8											8	
		V 04	369	224	60,7	212	48	22,6	134	63,2	30	14,2					23	10,8
		K 04	372	226	60,8	213	31	14,6	126	59,2	16	7,5	17	8,0			495	100,0
057	Hontheim	G 04	670	516	77,0	495											481	100,0
		G 99	659	502	76,2	481											12	
		G 04			SITZE	12											12	
		G 99			SITZE	12											12	
		V 04	670	516	77,0	485	89	18,4	366	75,5	30	6,2						
		K 04	671	515	76,8	474	78	16,5	324	68,4	17	3,6	14	3,0			41	8,6
067	Kinderbeuern	G 04	873	548	62,8	536	233	43,5	229	42,7							74	13,8
		G 99	865	536	62,0	522	315	60,3	207	39,7							2	
		G 04			SITZE	16	7		7									
		G 99			SITZE	16	10		6									
		V 04	873	548	62,8	531	256	48,2	246	46,3	29	5,5					34	6,6
		K 04	875	547	62,5	514	191	37,2	254	49,4	17	3,3	18	3,5			208	47,1
068	Kinheim	G 04	689	465	67,5	442			234	52,9							356	70,2
		G 99	680	525	77,2	507			151	29,8							5	
		G 04			SITZE	12			7								8	
		G 99			SITZE	12			4									
		V 04	691	467	67,6	454	68	15,0	269	59,3	117	25,8					16	3,5
		K 04	697	469	67,3	456	56	12,3	261	57,2	91	20,0	32	7,0			81	7,0
072	Kröv	G 04	1 983	1 189	60,0	1 150	151	13,1	538	46,8	380	33,0					306	22,6
		G 99	1 973	1 407	71,3	1 356	189	13,9	572	42,2	289	21,3					1	
		G 04			SITZE	16	2		8		5						4	
		G 99			SITZE	16	2		7		3							
		V 04	1 987	1 184	59,6	1 146	181	15,8	558	48,7	407	35,5						
		K 04	1 993	1 183	59,4	1 138	162	14,2	545	47,9	327	28,7	32	2,8			72	6,3
110	Reil	G 04	957	610	63,7	585	311	53,2	274	46,8							320	47,5
		G 99	959	696	72,6	674	354	52,5									7	
		G 04			SITZE	16	9		7									
		G 99			SITZE	16	9											
		V 04	952	611	64,2	595	272	45,7	271	45,5	52	8,7					46	8,0
		K 04	959	610	63,6	575	181	31,5	274	47,7	48	8,3	26	4,5				
132	Willwerscheid	G 04	48	32	66,7	31												
		G 99	35	32	91,4	32												
		G 04			SITZE	6												
		G 99			SITZE	6												
		V 04	48	32	66,7	29	10	34,5	16	55,2	3	10,3						
		K 04	49	32	65,3	29	8	27,6	12	41,4	3	10,3	1	3,4			5	17,2
009	Manderscheid, VG Bettenfeld	G 04	611	521	85,3	498											498	100,0
		G 99	595	456	76,6	431											12	
		G 04			SITZE	12												
		G 99			SITZE	12												
		V 04	612	521	85,1	502	50	10,0	175	34,9	8	1,6	10	2,0			259	51,6
		K 04	614	520	84,7	479	62	12,9	232	48,4	20	4,2	17	3,5			148	30,9
021	Dierfeld	G 04	8	8	100,0	8											8	100,0
		G 99	9	8	88,9	8											8	100,0
		G 04			SITZE	6												
		G 99			SITZE	6												
		V 04	8	8	100,0	8												
		K 04	8	8	100,0	8												

5. Ergebnisse der Kommunalwahlen in den kreisangehörigen Gemeinden

Schl. Nr.	Gemeinde	Wahl	Wahlberechtigte	Wähler	Wahlbeteiligung	Gültige Stimmzettel ----- Sitze	Von den gültigen Stimmen/Sitzen entfielen auf											
							SPD		CDU		FDP		GRÜNE		Sonstige Parteien		Wählergruppen	
			Anzahl		%	Anzahl		%	Anzahl	%	Anzahl	%	Anzahl	%	Anzahl	%	Anzahl	%
025	Eckfeld	G 04	284	222	78,2	214												
		G 99	295	238	80,7	235												
		G 04			SITZE	8												
		G 99			SITZE	8												
		V 04	284	222	78,2	216	16	7,4	162	75,0	3	1,4	19	8,8			16	7,4
026	Eisenschmitt	K 04	284	222	78,2	209	22	10,5	157	75,1	8	3,8	13	6,2			9	4,3
		G 04	291	198	68,0	190											190	100,0
		G 99	320	238	74,4	226											226	100,0
		G 04			SITZE	8											8	
		G 99			SITZE	8											8	
036	Gipperath	V 04	292	198	67,8	186	11	5,9	94	50,5	37	19,9	9	4,8			35	18,8
		K 04	292	194	66,4	164	23	14,0	97	59,1	27	16,5	11	6,7			6	3,7
		G 04	202	127	62,9	125												
		G 99	194	157	80,9	156												
		G 04			SITZE	6												
044	Greimerath	G 99			SITZE	6												
		V 04	202	128	63,4	121	21	17,4	71	58,7	2	1,7	11	9,1			16	13,2
		K 04	203	128	63,1	122	33	27,0	68	55,7	3	2,5	9	7,4			9	7,4
		G 04	171	144	84,2	142												
		G 99	171	153	89,5	149												
046	Großlittgen	G 04			SITZE	6												
		G 99			SITZE	6												
		V 04	171	144	84,2	140	23	16,4	69	49,3	3	2,1	16	11,4			29	20,7
		K 04	171	146	85,4	139	27	19,4	75	54,0	7	5,0	20	14,4			10	7,2
		G 04	831	564	67,9	535	77	14,4	210	39,3							248	46,4
049	Hasborn	G 99	788	589	74,7	566			194	34,3							372	65,7
		G 04			SITZE	16	2		6								8	
		G 99			SITZE	16			5								11	
		V 04	831	560	67,4	524	95	18,1	219	41,8	12	2,3	37	7,1			161	30,7
		K 04	834	562	67,4	535	85	15,9	257	48,0	18	3,4	38	7,1			137	25,6
065	Karl	G 04	414	253	61,1	251												
		G 99	321	222	69,2	214												
		G 04			SITZE	12												
		G 99			SITZE	8												
		V 04	415	258	62,2	245	33	13,5	149	60,8	10	4,1	26	10,6			27	11,0
074	Laufeld	K 04	421	258	61,3	246	44	17,9	154	62,6	12	4,9	19	7,7			17	6,9
		G 04	171	127	74,3	120												
		G 99	178	141	79,2	132												
		G 04			SITZE	6												
		G 99			SITZE	6												
080	Manderscheid, ST	V 04	171	127	74,3	114	18	15,8	51	44,7	5	4,4	7	6,1			33	28,9
		K 04	171	127	74,3	107	22	20,6	59	55,1	6	5,6	7	6,5			13	12,1
		G 04	403	289	71,7	273												
		G 99	398	304	76,4	283												
		G 04			SITZE	12												
082	Meerfeld	G 99			SITZE	12												
		V 04	404	294	72,8	283	29	10,2	193	68,2	6	2,1	8	2,8			47	16,6
		K 04	404	295	73,0	275	36	13,1	209	76,0	6	2,2	10	3,6			14	5,1
		G 04	1 032	703	68,1	686	98	14,3	351	51,2							237	34,5
		G 99	1 024	737	72,0	713	93	13,0	403	56,5			77	10,8			140	19,6
091	Musweiler	G 04			SITZE	16	2		9								5	
		G 99			SITZE	16	2		9								3	
		V 04	1 033	702	68,0	684	91	13,3	361	52,8	25	3,7	106	15,5			101	14,8
		K 04	1 035	702	67,8	663	110	16,6	376	56,7	39	5,9	67	10,1			71	10,7
		G 04	273	204	74,7	204												
		G 99	285	238	83,5	228												
		G 04			SITZE	8												
		G 99			SITZE	8												
		V 04	274	205	74,8	187	8	4,3	117	62,6	16	8,6	7	3,7			39	20,9
		K 04	274	206	75,2	178	11	6,2	133	74,7	14	7,9	8	4,5			12	6,7
		G 04	53	41	77,4	40												
		G 99	56	45	80,4	45												
		G 04			SITZE	6												
		G 99			SITZE	6												
		V 04	53	40	75,5	37	2	5,4	19	51,4			2	5,4			14	37,8
		K 04	53	40	75,5	38	4	10,5	29	76,3			2	5,3			3	7,9

5. Ergebnisse der Kommunalwahlen in den kreisangehörigen Gemeinden

Schl. Nr.	Gemeinde	Wahl	Wahlberechtigte	Wähler	Wahlbeteiligung	Gültige Stimmzettel ----- Sitze	Von den gültigen Stimmen/Sitzen entfielen auf											
							SPD		CDU		FDP		GRÜNE		Sonstige Parteien		Wählergruppen	
			Anzahl		%	Anzahl		%	Anzahl	%	Anzahl	%	Anzahl	%	Anzahl	%	Anzahl	%
095	Niederöfflingen	G 04	369	230	62,3	214												
		G 99	345	239	69,3	226												
		G 04			SITZE	8												
		G 99			SITZE	8												
		V 04	370	232	62,7	226	27	11,9	152	67,3	9	4,0	11	4,9			27	11,9
096	Niederscheidweiler	K 04	372	232	62,4	225	31	13,8	159	70,7	13	5,8	6	2,7			16	7,1
		G 04	209	136	65,1	136												
		G 99	209	144	68,9	138												
		G 04			SITZE	6												
		G 99			SITZE	6												
100	Oberöfflingen	V 04	209	136	65,1	123	26	21,1	75	61,0	1	0,8	8	6,5			13	10,6
		K 04	210	136	64,8	120	31	25,8	66	55,0	6	5,0	9	7,5			8	6,7
		G 04	228	198	86,8	187												
		G 99	211	175	82,9	160												
		G 04			SITZE	6												
101	Oberscheidweiler	G 99			SITZE	6												
		V 04	229	198	86,5	191	14	7,3	134	70,2	5	2,6	8	4,2			30	15,7
		K 04	229	198	86,5	184	16	8,7	136	73,9	5	2,7	7	3,8			20	10,9
		G 04	156	121	77,6	116												
		G 99	144	108	75,0	103												
104	Pantenburg	G 04			SITZE	6												
		G 99			SITZE	6												
		V 04	156	120	76,9	115	17	14,8	69	60,0	9	7,8	11	9,6			9	7,8
		K 04	156	120	76,9	114	21	18,4	67	58,8	8	7,0	10	8,8			8	7,0
		G 04	203	149	73,4	145												
114	Schladt	G 99	207	172	83,1	167												
		G 04			SITZE	6												
		G 99			SITZE	6												
		V 04	203	153	75,4	150	8	5,3	96	64,0	7	4,7	15	10,0			24	16,0
		K 04	205	155	75,6	149	11	7,4	101	67,8	11	7,4	13	8,7			13	8,7
116	Schwarzenborn	G 04	108	78	72,2	77												
		G 99	100	74	74,0	72												
		G 04			SITZE	6												
		G 99			SITZE	6												
		V 04	108	77	71,3	73	3	4,1	43	58,9	3	4,1	6	8,2			18	24,7
127	Wallscheid	K 04	109	77	70,6	73	5	6,8	46	63,0	5	6,8	6	8,2			11	15,1
		G 04	39	36	92,3	36												
		G 99	33	29	87,9	29												
		G 04			SITZE	6												
		G 99			SITZE	6												
086	Neumagen-Dhron, VG Minheim	V 04	39	36	92,3	31	1	3,2	19	61,3	1	3,2	4	12,9			6	19,4
		K 04	39	35	89,7	29	1	3,4	19	65,5	2	6,9	3	10,3			4	13,8
		G 04	288	210	72,9	196												
		G 99	289	251	86,9	241												
		G 04			SITZE	8												
092	Neumagen-Dhron	G 99			SITZE	8												
		V 04	289	213	73,7	201	25	12,4	150	74,6	1	0,5	14	7,0			11	5,5
		K 04	292	212	72,6	198	24	12,1	146	73,7	6	3,0	14	7,1			8	4,0
		G 04	414	328	79,2	317											317	100,0
		G 99	419	323	77,1	300											300	100,0
		G 04			SITZE	12											12	
		G 99			SITZE	12											12	
		V 04	415	329	79,3	313	14	4,5	127	40,6	23	7,3					149	47,6
		K 04	415	328	79,0	302	37	12,3	199	65,9	27	8,9	9	3,0			30	9,9
		G 04	1 903	1 231	64,7	1 177	221	18,8	354	30,1							602	51,1
		G 99	1 926	1 288	66,9	1 243	232	18,7	329	26,5							682	54,9
		G 04			SITZE	16	3		5								8	
		G 99			SITZE	16	3		4								9	
		V 04	1 903	1 229	64,6	1 160	216	18,6	319	27,5	67	5,8					558	48,1
		K 04	1 904	1 229	64,5	1 128	277	24,6	546	48,4	95	8,4	51	4,5			159	14,1

5. Ergebnisse der Kommunalwahlen in den kreisangehörigen Gemeinden

Schl. Nr.	Gemeinde	Wahl	Wahl- berech- tigte	Wähler	Wahl- beteili- gung	Gültige Stimm- zettel ----- Sitze	Von den gültigen Stimmen/Sitzen entfielen auf											
							SPD		CDU		FDP		GRÜNE		Sonstige Parteien		Wähler- gruppen	
							Anzahl	%	Anzahl	%	An- zahl	%	An- zahl	%	An- zahl	%	An- zahl	%
105	Piesport	G 04	1 713	1 142	66,7	1 092	225	20,6	317	29,0							550	50,4
		G 99	1 691	1 212	71,7	1 163	269	23,1									894	76,9
		G 04			SITZE	16	3		5								8	
		G 99			SITZE	16	4										12	
		V 04	1 714	1 142	66,6	1 075	249	23,2	376	35,0	103	9,6					347	32,3
		K 04	1 716	1 142	66,6	1 060	266	25,1	521	49,2	103	9,7	55	5,2			115	10,8
207	Trittenheim	G 04	947	591	62,4	561											561	100,0
		G 99	952	658	69,1	611											611	100,0
		G 04			SITZE	16											16	
		G 99			SITZE	16											16	
		V 04	947	591	62,4	558	34	6,1	341	61,1	92	16,5					91	16,3
		K 04	947	591	62,4	552	83	15,0	350	63,4	62	11,2	16	2,9			41	7,4
006	Thalfang am Erbeskopf, VG Berglicht	G 04	399	271	67,9	262											262	100,0
		G 99	401	314	78,3	300											300	100,0
		G 04			SITZE	12											12	
		G 99			SITZE	12											12	
		V 04	399	269	67,4	256	97	37,9	132	51,6	20	7,8					7	2,7
		K 04	399	269	67,4	245	73	29,8	142	58,0	17	6,9	4	1,6			9	3,7
202	Breit	G 04	210	172	81,9	164												
		G 99	202	167	82,7	157												
		G 04			SITZE	6												
		G 99			SITZE	6												
		V 04	210	173	82,4	167	26	15,6	102	61,1	3	1,8					36	21,6
		K 04	210	173	82,4	164	29	17,7	106	64,6	5	3,0	6	3,7			18	11,0
203	Büdllich	G 04	172	142	82,6	135												
		G 99	169	156	92,3	152												
		G 04			SITZE	6												
		G 99			SITZE	6												
		V 04	172	145	84,3	140	28	20,0	80	57,1	3	2,1					29	20,7
		K 04	172	135	78,5	126	15	11,9	85	67,5	4	3,2	9	7,1			13	10,3
017	Burtscheid	G 04	105	80	76,2	78												
		G 99	98	80	81,6	79												
		G 04			SITZE	6												
		G 99			SITZE	6												
		V 04	105	80	76,2	70	42	60,0	12	17,1	10	14,3					6	8,6
		K 04	105	79	75,2	69	36	52,2	14	20,3	11	15,9	1	1,4			7	10,1
018	Deuselbach	G 04	225	162	72,0	152												
		G 99	234	164	70,1	145												
		G 04			SITZE	8												
		G 99			SITZE	8												
		V 04	225	161	71,6	157	48	30,6	49	31,2	54	34,4					6	3,8
		K 04	225	161	71,6	156	38	24,4	47	30,1	47	30,1	10	6,4			14	9,0
019	Dhronecken	G 04	111	83	74,8	80												
		G 99	114	96	84,2	94												
		G 04			SITZE	6												
		G 99			SITZE	6												
		V 04	111	83	74,8	82	58	70,7	16	19,5	3	3,7					5	6,1
		K 04	111	83	74,8	80	47	58,8	15	18,8	3	3,8	6	7,5			9	11,3
032	Etgert	G 04	60	55	91,7	54												
		G 99	64	54	84,4	53												
		G 04			SITZE	6												
		G 99			SITZE	6												
		V 04	60	55	91,7	54	11	20,4	29	53,7	14	25,9					1	1,9
		K 04	60	55	91,7	52	12	23,1	29	55,8	10	19,2						
035	Gielert	G 04	127	91	71,7	90												
		G 99	139	94	67,6	92												
		G 04			SITZE	6												
		G 99			SITZE	6												
		V 04	127	91	71,7	86	39	45,3	33	38,4	12	14,0					2	2,3
		K 04	127	91	71,7	85	38	44,7	34	40,0	8	9,4	1	1,2			4	4,7

5. Ergebnisse der Kommunalwahlen in den kreisangehörigen Gemeinden

Schl. Nr.	Gemeinde	Wahl	Wahlberechtigte	Wähler	Wahlbeteiligung	Gültige Stimmzettel ----- Sitze	Von den gültigen Stimmen/Sitzen entfielen auf											
							SPD		CDU		FDP		GRÜNE		Sonstige Parteien		Wählergruppen	
			Anzahl		%	Anzahl		%	Anzahl	%	Anzahl	%	Anzahl	%	Anzahl	%	Anzahl	%
042	Gräfendhron	G 04	95	89	93,7	89											89	100,0
		G 99	101	85	84,2	84												
		G 04			SITZE	6											6	
		G 99			SITZE	6												
		V 04	96	90	93,8	81	16	19,8	41	50,6	15	18,5					9	11,1
204	Heidenburg	K 04	96	90	93,8	82	14	17,1	43	52,4	12	14,6	4	4,9			9	11,0
		G 04	571	381	66,7	368	165	44,8	109	29,6							94	25,5
		G 99	581	452	77,8	438	230	52,5	144	32,9							64	14,6
		G 04			SITZE	12	5		4								3	
		G 99			SITZE	12	6		4								2	
054	Hilscheid	V 04	571	381	66,7	373	146	39,1	152	40,8	19	5,1					56	15,0
		K 04	571	383	67,1	359	148	41,2	156	43,5	20	5,6	13	3,6			22	6,1
		G 04	243	153	63,0	142												
		G 99	234	160	68,4	157												
		G 04			SITZE	6												
058	Horath	G 99			SITZE	6												
		V 04	243	156	64,2	150	84	56,0	36	24,0	26	17,3					4	2,7
		K 04	243	156	64,2	152	72	47,4	44	28,9	19	12,5	4	2,6			13	8,6
		G 04	360	273	75,8	265												
		G 99	355	275	77,5	267												
064	Immert	G 04			SITZE	8												
		G 99			SITZE	8												
		V 04	360	275	76,4	250	28	11,2	134	53,6	34	13,6					54	21,6
		K 04	360	275	76,4	257	26	10,1	175	68,1	23	8,9	6	2,3			27	10,5
		G 04	137	105	76,6	96												
078	Lückenburg	G 99	133	101	75,9	95												
		G 04			SITZE	6												
		G 99			SITZE	6												
		V 04	139	106	76,3	101	51	50,5	32	31,7	13	12,9					5	5,0
		K 04	139	106	76,3	99	43	43,4	35	35,4	10	10,1	1	1,0			10	10,1
079	Malborn	G 04	68	57	83,8	57												
		G 99	69	59	85,5	59												
		G 04			SITZE	6												
		G 99			SITZE	6												
		V 04	68	57	83,8	56	23	41,1	20	35,7	10	17,9					3	5,4
083	Merschbach	K 04	68	57	83,8	56	15	26,8	20	35,7	10	17,9	6	10,7			5	8,9
		G 04	1 130	755	66,8	701			397	56,6							304	43,4
		G 99	1 134	853	75,2	815	115	14,1	207	25,4							493	60,5
		G 04			SITZE	16			9								7	
		G 99			SITZE	16	2		4								10	
093	Neunkirchen	V 04	1 131	752	66,5	688	250	36,3	336	48,8	40	5,8					62	9,0
		K 04	1 131	752	66,5	661	235	35,6	304	46,0	35	5,3	23	3,5			64	9,7
		G 04	49	44	89,8	44												
		G 99	50	48	96,0	48												
		G 04			SITZE	6												
112	Rorodt	G 99			SITZE	6												
		V 04	49	44	89,8	42	4	9,5	16	38,1	16	38,1					6	14,3
		K 04	49	44	89,8	40	4	10,0	15	37,5	13	32,5					8	20,0
		G 04	120	95	79,2	82												
		G 99	129	111	86,0	110												
115	Schönberg	G 04			SITZE	6												
		G 99			SITZE	6												
		V 04	120	95	79,2	87	12	13,8	31	35,6	9	10,3					35	40,2
		K 04	120	95	79,2	85	12	14,1	29	34,1	6	7,1	3	3,5			35	41,2
		G 04	46	30	65,2	29												
		G 99	50	32	64,0	31												
		G 04			SITZE	6												
		G 99			SITZE	6												
		V 04	46	30	65,2	29	13	44,8	8	27,6	5	17,2					3	10,3
		K 04	46	30	65,2	27	11	40,7	7	25,9	5	18,5					4	14,8
		G 04	185	129	69,7	114												
		G 99	190	150	78,9	141												
		G 04			SITZE	6												
		G 99			SITZE	6												
		V 04	185	131	70,8	124	20	16,1	63	50,8	7	5,6					34	27,4
		K 04	185	131	70,8	115	23	20,0	62	53,9	8	7,0	1	0,9			21	18,3

5. Ergebnisse der Kommunalwahlen in den kreisangehörigen Gemeinden

Schl. Nr.	Gemeinde	Wahl	Wahlberechtigte	Wähler	Wahlbeteiligung	Gültige Stimmzettel ----- Sitze	Von den gültigen Stimmen/Sitzen entfielen auf											
							SPD		CDU		FDP		GRÜNE		Sonstige Parteien		Wählergruppen	
			Anzahl		%	Anzahl		%	Anzahl	%	Anzahl	%	Anzahl	%	Anzahl	%	Anzahl	%
122	Talling	G 04	178	119	66,9	109												
		G 99	177	124	70,1	114												
		G 04				SITZE	6											
		G 99				SITZE	6											
		V 04	179	122	68,2	117	41	35,0	30	25,6	23	19,7					23	19,7
123	Thalfang	K 04	180	122	67,8	115	35	30,4	42	36,5	16	13,9	5	4,3			17	14,8
		G 04	1 479	855	57,8	835	260	31,1	328	39,3	106	12,7					141	16,9
		G 99	1 415	878	62,0	854	290	34,0	370	43,3	91	10,7					103	12,1
		G 04				SITZE	16	5	6		2						3	
		G 99				SITZE	16	5	7		2						2	
014	Traben-Trarbach, VG Burg (Mosel)	V 04	1 482	859	58,0	838	317	37,8	338	40,3	137	16,3					46	5,5
		K 04	1 486	861	57,9	836	295	35,3	325	38,9	116	13,9	19	2,3			81	9,7
		G 04	353	230	65,2	216											216	100,0
		G 99	363	275	75,8	266			49	18,4							217	81,6
		G 04				SITZE	8										8	
029	Enkirch	G 99				SITZE	8		1								7	
		V 04	353	230	65,2	219	36	16,4	130	59,4	6	2,7					47	21,5
		K 04	354	231	65,3	218	34	15,6	142	65,1	10	4,6	13	6,0			19	8,7
		G 04	1 340	967	72,2	945	406	43,0	339	35,9	50	5,3					150	15,9
		G 99	1 330	976	73,4	943	442	46,9	275	29,2	58	6,2					168	17,8
501	Irmenach	G 04				SITZE	16	7	6		1						2	
		G 99				SITZE	16	7	5		1						3	
		V 04	1 341	965	72,0	945	411	43,5	393	41,6	86	9,1					55	5,8
		K 04	1 342	963	71,8	933	349	37,4	393	42,1	84	9,0	56	6,0			51	5,5
		G 04	612	427	69,8	415	252	60,7	163	39,3								
206	Lötzbüren	G 99	613	466	76,0	450	291	64,7	159	35,3								
		G 04				SITZE	12	7	5									
		G 99				SITZE	12	8	4									
		V 04	612	430	70,3	417	227	54,4	151	36,2	26	6,2					13	3,1
		K 04	612	429	70,1	415	168	40,5	162	39,0	39	9,4	25	6,0			21	5,1
120	Starkenbourg	G 04	385	233	60,5	220												
		G 99	371	237	63,9	220												
		G 04				SITZE	8											
		G 99				SITZE	8											
		V 04	385	233	60,5	216	149	69,0	34	15,7	16	7,4					17	7,9
124	Traben-Trarbach, ST	K 04	385	233	60,5	217	112	51,6	42	19,4	19	8,8	24	11,1			20	9,2
		G 04	196	179	91,3	168												
		G 99	201	149	74,1	142												
		G 04				SITZE	6											
		G 99				SITZE	6											
001	Wittlich-Land, VG Altrich	V 04	196	179	91,3	171	48	28,1	88	51,5	15	8,8					20	11,7
		K 04	196	178	90,8	170	45	26,5	93	54,7	19	11,2	4	2,4			9	5,3
		G 04	4 519	1 706	37,8	1 678	427	25,4	809	48,2	136	8,1					306	18,2
		G 99	4 580	2 668	58,3	2 599	758	29,2	1 238	47,6	94	3,6					509	19,6
		G 04				SITZE	22	5	11		2						4	
003	Arenrath	G 99				SITZE	22	6	11		1						4	
		V 04	4 617	2 761	59,8	2 692	627	23,3	1 389	51,6	188	7,0					488	18,1
		K 04	4 624	2 597	56,2	2 494	597	23,9	1 247	50,0	219	8,8	148	5,9			283	11,3
		G 04	1 226	717	58,5	699	198	28,3	238	34,0							263	37,6
		G 99	1 161	734	63,2	719	259	36,0	229	31,8							231	32,1
003	Arenrath	G 04				SITZE	16	5	5								6	
		G 99				SITZE	16	6	5								5	
		V 04	1 226	716	58,4	694	249	35,9	282	40,6	35	5,0					128	18,4
		K 04	1 235	718	58,1	693	182	26,3	325	46,9	43	6,2	52	7,5			91	13,1
		G 04	293	214	73,0	203												
003	Arenrath	G 99	280	215	76,8	188												
		G 04				SITZE	8											
		G 99				SITZE	8											
		V 04	293	215	73,4	205	23	11,2	115	56,1	28	13,7					39	19,0
		K 04	296	217	73,3	202	23	11,4	130	64,4	20	9,9	4	2,0			25	12,4

5. Ergebnisse der Kommunalwahlen in den kreisangehörigen Gemeinden

Schl. Nr.	Gemeinde	Wahl	Wahl- berech- tigte	Wähler	Wahl- beteili- gung	Gültige Stimm- zetteln ----- Sitze	Von den gültigen Stimmen/Sitzen entfielen auf											
							SPD		CDU		FDP		GRÜNE		Sonstige Parteien		Wähler- gruppen	
			Anzahl		%	Anzahl		%	An- zahl	%	An- zahl	%	An- zahl	%	An- zahl	%	An- zahl	%
007	Bergweiler	G 04	715	514	71,9	492											492	100,0
		G 99	685	521	76,1	505											505	100,0
		G 04			SITZE	12											12	
		G 99			SITZE	12											12	
		V 04	715	515	72,0	489	80	16,4	209	42,7	24	4,9					176	36,0
010	Binsfeld	K 04	715	515	72,0	483	84	17,4	226	46,8	22	4,6	23	4,8			128	26,5
		G 04	848	506	59,7	491	72	14,7	302	61,5							117	23,8
		G 99	887	591	66,6	569	113	19,9	368	64,7							88	15,5
		G 04			SITZE	16	2		10								4	
		G 99			SITZE	16	3		10								3	
013	Bruch	V 04	848	507	59,8	486	73	15,0	305	62,8	21	4,3					87	17,9
		K 04	849	508	59,8	476	70	14,7	299	62,8	21	4,4	9	1,9			77	16,2
		G 04	384	271	70,6	259												
		G 99	360	270	75,0	262											262	100,0
		G 04			SITZE	12												
022	Dierscheid	G 99			SITZE	8											8	
		V 04	385	269	69,9	251	38	15,1	155	61,8	7	2,8					51	20,3
		K 04	385	271	70,4	257	38	14,8	169	65,8	9	3,5	11	4,3			30	11,7
		G 04	132	105	79,5	104												
		G 99	136	113	83,1	112												
023	Dodenburg	G 04			SITZE	6												
		G 99			SITZE	6												
		V 04	133	106	79,7	95	20	21,1	52	54,7	4	4,2					19	20,0
		K 04	133	106	79,7	96	19	19,8	56	58,3	5	5,2	3	3,1			13	13,5
		G 04	85	60	70,6	58												
024	Dreis	G 99	89	63	70,8	63												
		G 04			SITZE	6												
		G 99			SITZE	6												
		V 04	85	60	70,6	60	15	25,0	34	56,7	3	5,0					8	13,3
		K 04	85	60	70,6	59	14	23,7	30	50,8	2	3,4	7	11,9			6	10,2
031	Esch	G 04	1 111	769	69,2	734			193	26,3							541	73,7
		G 99	1 085	750	69,1	709			117	16,5							592	83,5
		G 04			SITZE	16			4								12	
		G 99			SITZE	16			2								14	
		V 04	1 111	771	69,4	732	116	15,8	371	50,7	43	5,9					202	27,6
037	Gladbach	K 04	1 112	768	69,1	720	136	18,9	389	54,0	40	5,6	67	9,3			88	12,2
		G 04	346	236	68,2	226											226	100,0
		G 99	375	281	74,9	273											273	100,0
		G 04			SITZE	8											8	
		G 99			SITZE	8											8	
050	Hecken- münster	V 04	346	235	67,9	227	35	15,4	137	60,4	10	4,4					45	19,8
		K 04	346	236	68,2	228	39	17,1	137	60,1	10	4,4	7	3,1			35	15,4
		G 04	293	213	72,7	208												
		G 99	322	242	75,2	240												
		G 04			SITZE	8												
051	Heidweiler	G 99			SITZE	8												
		V 04	293	215	73,4	208	60	28,8	94	45,2	5	2,4					49	23,6
		K 04	293	215	73,4	204	65	31,9	87	42,6	3	1,5	6	2,9			43	21,1
		G 04	97	69	71,1	67												
		G 99	93	77	82,8	76												
053	Hetzerath	G 04			SITZE	6												
		G 99			SITZE	6												
		V 04	97	69	71,1	65	17	26,2	24	36,9	5	7,7					19	29,2
		K 04	97	69	71,1	63	17	27,0	25	39,7	2	3,2	6	9,5			13	20,6
		G 04	137	107	78,1	99												
		G 99	140	112	80,0	109												
		G 04			SITZE	6												
		G 99			SITZE	6												
		V 04	137	109	79,6	96	15	15,6	62	64,6	1	1,0					18	18,8
		K 04	137	109	79,6	99	10	10,1	66	66,7	5	5,1	6	6,1			12	12,1
		G 04	1 579	1 055	66,8	1 031	152	14,7	243	23,6							636	61,7
		G 99	1 529	1 164	76,1	1 142	179	15,7	532	46,6							431	37,7
		G 04			SITZE	16	2		4								10	
		G 99			SITZE	16	3		7								6	
		V 04	1 581	1 053	66,6	1 020	265	26,0	406	39,8	142	13,9					207	20,3
		K 04	1 581	1 053	66,6	1 008	234	23,2	443	43,9	78	7,7	51	5,1			202	20,0

5. Ergebnisse der Kommunalwahlen in den kreisangehörigen Gemeinden

Schl. Nr.	Gemeinde	Wahl	Wahlberechtigte	Wähler	Wahlbeteiligung	Gültige Stimmzettel ----- Sitze	Von den gültigen Stimmen/Sitzen entfielen auf											
							SPD		CDU		FDP		GRÜNE		Sonstige Parteien		Wählergruppen	
			Anzahl		%	Anzahl		%	Anzahl	%	Anzahl	%	Anzahl	%	Anzahl	%	Anzahl	%
062	Hupperath	G 04	451	343	76,1	334	76	22,8									258	77,2
		G 99	446	342	76,7	327	60	18,3									267	81,7
		G 04			SITZE	12	3										9	
		G 99			SITZE	12	2										10	
069	Klausen	V 04	451	342	75,8	317	78	24,6	146	46,1	13	4,1					80	25,2
		K 04	451	342	75,8	318	76	23,9	158	49,7	16	5,0	16	5,0			52	16,4
		G 04	998	688	68,9	666	54	8,1									612	91,9
		G 99	977	724	74,1	705	108	15,3									597	84,7
503	Landscheid	G 04			SITZE	16	1										15	
		G 99			SITZE	16	3										13	
		V 04	999	689	69,0	649	145	22,3	294	45,3	60	9,2					150	23,1
		K 04	999	689	69,0	634	162	25,6	305	48,1	44	6,9	41	6,5			82	12,9
085	Minderlittgen	G 04	1 584	1 048	66,2	1 030	148	14,4	504	48,9							378	36,7
		G 99	1 610	1 036	64,3	995	242	24,3	408	41,0							345	34,7
		G 04			SITZE	16	2		8								6	
		G 99			SITZE	16	4		7								5	
504	Niersbach	V 04	1 584	1 065	67,2	1 024	191	18,7	552	53,9	34	3,3					247	24,1
		K 04	1 588	1 064	67,0	964	184	19,1	558	57,9	42	4,4	37	3,8			143	14,8
		G 04	547	418	76,4	398			77	19,3							321	80,7
		G 99	539	387	71,8	376											376	100,0
103	Osann-Monzel	G 04			SITZE	12			2								10	
		G 99			SITZE	12											12	
		V 04	547	420	76,8	395	67	17,0	250	63,3	17	4,3					61	15,4
		K 04	549	419	76,3	373	70	18,8	237	63,5	18	4,8	10	2,7			38	10,2
107	Platten	G 04	545	357	65,5	345											345	100,0
		G 99	534	392	73,4	376											376	100,0
		G 04			SITZE	12											12	
		G 99			SITZE	12											12	
108	Plein	V 04	547	356	65,1	346	57	16,5	192	55,5	17	4,9					80	23,1
		K 04	547	357	65,3	324	60	18,5	187	57,7	14	4,3	4	1,2			59	18,2
		G 04	1 305	912	69,9	878											878	100,0
		G 99	1 231	982	79,8	948											948	100,0
109	Rödel	G 04			SITZE	16											16	
		G 99			SITZE	16											16	
		V 04	1 305	912	69,9	828	104	12,6	524	63,3	71	8,6					129	15,6
		K 04	1 313	913	69,5	801	101	12,6	515	64,3	67	8,4	31	3,9			87	10,9
110	Rödel	G 04	696	479	68,8	466											466	100,0
		G 99	668	489	73,2	471											471	100,0
		G 04			SITZE	12											12	
		G 99			SITZE	12											12	
111	Rivenich	V 04	696	478	68,7	447	70	15,7	193	43,2	27	6,0					157	35,1
		K 04	701	480	68,5	447	80	17,9	238	53,2	29	6,5	16	3,6			84	18,8
		G 04	519	333	64,2	327												
		G 99	485	376	77,5	364												
112	Rödel	G 04			SITZE	12												
		G 99			SITZE	12												
		V 04	519	337	64,9	323	75	23,2	187	57,9	17	5,3					44	13,6
		K 04	550	338	61,5	325	64	19,7	192	59,1	12	3,7	30	9,2			27	8,3
113	Salmthal	G 04	580	438	75,5	427	174	40,7									253	59,3
		G 99	547	434	79,3	413	185	44,8									228	55,2
		G 04			SITZE	12	5										7	
		G 99			SITZE	12	5										7	
114	Salmthal	V 04	581	438	75,4	406	190	46,8	123	30,3	15	3,7					78	19,2
		K 04	582	439	75,4	402	183	45,5	138	34,3	13	3,2	14	3,5			54	13,4
		G 04	1 842	1 288	69,9	1 229	65	5,3	429	34,9							735	59,8
		G 99	1 767	1 187	67,2	1 157	163	14,1	395	34,1							599	51,8
115	Salmthal	G 04			SITZE	16	1		6								9	
		G 99			SITZE	16	2		5								9	
		V 04	1 845	1 293	70,1	1 251	175	14,0	582	46,5	51	4,1					443	35,4
		K 04	1 845	1 290	69,9	1 240	184	14,8	661	53,3	46	3,7	75	6,0			274	22,1
117	Sehlem	G 04	697	474	68,0	454											454	100,0
		G 99	647	486	75,1	465											465	100,0
		G 04			SITZE	12											12	
		G 99			SITZE	12											12	
118	Sehlem	V 04	698	472	67,6	449	80	17,8	254	56,6	35	7,8					80	17,8
		K 04	698	472	67,6	441	77	17,5	252	57,1	30	6,8	17	3,9			65	14,7

5. Ergebnisse der Kommunalwahlen in den kreisangehörigen Gemeinden

Schl. Nr.	Gemeinde	Wahl	Wahl- berech- tigte	Wähler	Wahl- beteili- gung	Gültige Stimm- zettel ----- Sitze	Von den gültigen Stimmen/Sitzen entfielen auf											
							SPD		CDU		FDP		GRÜNE		Sonstige Parteien		Wähler- gruppen	
			Anzahl	%	Anzahl	%	An- zahl	%	An- zahl	%	An- zahl	%	An- zahl	%	An- zahl	%		
134	Landkreis Birkenfeld																	
045	Idar- Oberstein, ST	G 04 G 99 G 04 G 99 K 04	26435 27101	11050 13383	41,8 49,4 SITZE SITZE	10722 13031 40 40	3 329 5 315 13 16	31,0 40,8	4 225 5 205 16 16	39,4 39,9 39,4	861 608 3 2	8,0 4,7	402 2	3,7	329 1	3,1	1 576 1 903 5 6 1 344	14,7 14,6 14,6 12,6
005	Baum- holder, VG Baum- holder, ST	G 04 G 99 G 04 G 99 V 04 K 04	3 292 3 407	1 759 2 125	53,4 62,4 SITZE SITZE	1 692 2 067 20 20	698 651 8 6	41,3 31,5	472 859 6 8	27,9 41,6	155 183 2 2	9,2 8,9					367 374 4 4 368 179	21,7 18,1 21,8 10,7
007	Berglangen- bach	G 04 G 99 G 04 G 99 V 04 K 04	412 415	287 325	69,7 78,3 SITZE SITZE	273 318 12 12											45 33	15,8 12,2
008	Berschweiler bei Baumholder	G 04 G 99 G 04 G 99 V 04 K 04	454 452	237 254	52,2 56,2 SITZE SITZE	204 253 12 12											21 12	9,2 5,4
021	Eckersweiler	G 04 G 99 G 04 G 99 V 04 K 04	138 139	114 96	82,6 69,1 SITZE SITZE	110 88 6 6											15 7	13,6 6,5
026	Föhren- Linden	G 04 G 99 G 04 G 99 V 04 K 04	269 252	180 187	66,9 74,2 SITZE SITZE	175 184 8 8											67 15	39,4 9,1
027	Frauenberg	G 04 G 99 G 04 G 99 V 04 K 04	362 367	225 291	62,2 79,3 SITZE SITZE	208 270 8 8											13 11	5,8 4,9
033	Hahnweiler	G 04 G 99 G 04 G 99 V 04 K 04	175 170	115 140	65,7 82,4 SITZE SITZE	111 136 6 6											7 7	6,4 6,4
036	Heimbach	G 04 G 99 G 04 G 99 V 04 K 04	1 030 1 086	651 735	63,2 67,7 SITZE SITZE	624 715 16 16	105 339 3 8	16,8 47,4	233 268 6 6	37,3 37,5							286 108 7 2 208 123	45,8 15,1 33,9 20,4
051	Leitzweiler	G 04 G 99 G 04 G 99 V 04 K 04	103 104	65 69	63,1 66,3 SITZE SITZE	60 65 6 6											9 8	14,8 12,9

5. Ergebnisse der Kommunalwahlen in den kreisangehörigen Gemeinden

Schl. Nr.	Gemeinde	Wahl	Wahlberechtigte	Wähler	Wahlbeteiligung	Gültige Stimmzettel ----- Sitze	Von den gültigen Stimmen/Sitzen entfielen auf											
							SPD		CDU		FDP		GRÜNE		Sonstige Parteien		Wählergruppen	
			Anzahl		%	Anzahl		%	Anzahl	%	Anzahl	%	Anzahl	%	Anzahl	%	Anzahl	%
054	Mettweiler	G 04	260	145	55,8	133												
		G 99	249	169	67,9	157												
		G 04				SITZE	8											
		G 99				SITZE	8											
068	Reichenbach	V 04	260	145	55,8	140	75	53,6	29	20,7	8	5,7					28	20,0
		K 04	260	145	55,8	133	71	53,4	42	31,6	8	6,0					12	9,0
		G 04	537	305	56,8	293												
		G 99	523	325	62,1	317												
073	Rohrbach	G 04				SITZE	12											
		G 99				SITZE	12											
		V 04	539	308	57,1	291	135	46,4	42	14,4	28	9,6					86	29,6
		K 04	540	307	56,9	281	139	49,5	67	23,8	34	12,1					41	14,6
074	Rückweiler	G 04	203	162	79,8	155												
		G 99	199	177	88,9	169												
		G 04				SITZE	6											
		G 99				SITZE	6											
075	Ruschberg	V 04	203	162	79,8	156	19	12,2	130	83,3	3	1,9					4	2,6
		K 04	203	162	79,8	148	20	13,5	120	81,1	4	2,7					4	2,7
		G 04	330	232	70,3	223												
		G 99	317	246	77,6	242												
001	Birkenfeld, VG Abentheuer	G 04				SITZE	8											
		G 99				SITZE	8											
		V 04	330	232	70,3	218	40	18,3	161	73,9	8	3,7					9	4,1
		K 04	330	229	69,4	214	40	18,7	164	76,6	4	1,9					6	2,8
002	Achtelsbach	G 04	696	442	63,5	429	286	66,7	143	33,3								
		G 99	697	517	74,2	509	333	65,4	176	34,6								
		G 04				SITZE	12		8	4								
		G 99				SITZE	12		8	4								
010	Birkenfeld, ST	V 04	696	441	63,4	423	235	55,6	124	29,3	17	4,0					47	11,1
		K 04	696	442	63,5	418	229	54,8	138	33,0	20	4,8					31	7,4
		G 04	356	218	61,2	205												
		G 99	380	297	78,2	290												
011	Börfink	G 04				SITZE	8											
		G 99				SITZE	12											
		V 04	358	220	61,5	206	83	40,3	83	40,3	15	7,3					12	12,1
		K 04	358	220	61,5	203	89	43,8	76	37,4	12	5,9					25	12,8
015	Brücken	G 04	359	293	81,6	288												
		G 99	351	263	74,9	261												
		G 04				SITZE	8											
		G 99				SITZE	8											
011	Börfink	V 04	360	287	79,7	275	179	65,1	53	19,3	18	6,5					25	9,1
		K 04	360	287	79,7	272	184	67,6	45	16,5	16	5,9					27	9,9
		G 04	5 027	2 302	45,8	2 225	788	35,4	1 106	49,7	115	5,2					216	9,7
		G 99	4 963	2 751	55,4	2 687	1 068	39,7	1 203	44,8	109	4,1					307	11,4
011	Börfink	G 04				SITZE	22		8	11							2	
		G 99				SITZE	22		9	10							2	
		V 04	5 045	2 306	45,7	2 234	818	36,6	1 044	46,7	118	5,3					254	11,4
		K 04	5 059	2 463	48,7	2 371	905	38,2	1 065	44,9	171	7,2					230	9,7
015	Brücken	G 04	157	110	70,1	100												
		G 99	163	106	65,0	100												
		G 04				SITZE	6											
		G 99				SITZE	6											
015	Brücken	V 04	159	110	69,2	99	41	41,4	31	31,3	4	4,0					23	23,2
		K 04	159	109	68,6	97	45	46,4	27	27,8	3	3,1					22	22,7
		G 04	987	383	38,8	376	106	28,2	72	19,1							198	52,7
		G 99	945	577	61,1	562	166	29,5	111	19,8							285	50,7
015	Brücken	G 04				SITZE	16		4	3							9	
		G 99				SITZE	16		4	3							9	
		V 04	996	476	47,8	457	198	43,3	162	35,4	37	8,1					60	13,1
		K 04	997	476	47,7	455	198	43,5	163	35,8	41	9,0					53	11,6

5. Ergebnisse der Kommunalwahlen in den kreisangehörigen Gemeinden

Schl. Nr.	Gemeinde	Wahl	Wahl- berech- tigte	Wähler	Wahl- beteili- gung	Gültige Stimm- zettel ----- Sitze	Von den gültigen Stimmen/Sitzen entfielen auf											
							SPD		CDU		FDP		GRÜNE		Sonstige Parteien		Wähler- gruppen	
			Anzahl		%	Anzahl		%	An- zahl	%	An- zahl	%	An- zahl	%	An- zahl	%	An- zahl	%
016	Buhlenberg	G 04	407	317	77,9	298												
		G 99	378	273	72,2	272												
		G 04			SITZE	12												
		G 99			SITZE	8												
018	Dambach	V 04	407	320	78,6	309	160	51,8	86	27,8	17	5,5					46	14,9
		K 04	407	320	78,6	302	153	50,7	84	27,8	15	5,0					50	16,6
		G 04	118	103	87,3	103												
		G 99	110	94	85,5	94												
020	Dienstweiler	G 04			SITZE	6												
		G 99			SITZE	6												
		V 04	118	103	87,3	102	57	55,9	24	23,5	6	5,9					15	14,7
		K 04	118	103	87,3	101	51	50,5	33	32,7	5	5,0					12	11,9
022	Elchweiler	G 04	242	162	66,9	161												
		G 99	247	154	62,3	145												
		G 04			SITZE	8												
		G 99			SITZE	8												
023	Ellenberg	V 04	243	165	67,9	161	52	32,3	64	39,8	19	11,8					26	16,1
		K 04	243	165	67,9	160	50	31,3	71	44,4	13	8,1					26	16,3
		G 04	76	53	69,7	52												
		G 99	62	49	79,0	49												
024	Ellweiler	G 04			SITZE	6												
		G 99			SITZE	6												
		V 04	77	54	70,1	52	25	48,1	16	30,8	7	13,5					4	7,7
		K 04	77	54	70,1	52	26	50,0	17	32,7	7	13,5					2	3,8
029	Gimbweiler	G 04	68	60	88,2	60												
		G 99	43	40	93,0	40												
		G 04			SITZE	6												
		G 99			SITZE	6												
031	Gollenberg	V 04	68	60	88,2	57	27	47,4	18	31,6	1	1,8					11	19,3
		K 04	68	60	88,2	52	28	53,8	14	26,9	1	1,9					9	17,3
		G 04	253	173	68,4	168												
		G 99	233	183	78,5	174												
034	Hattgenstein	G 04			SITZE	8												
		G 99			SITZE	8												
		V 04	254	173	68,1	168	86	51,2	55	32,7	16	9,5					11	6,5
		K 04	254	173	68,1	166	79	47,6	62	37,3	20	12,0					5	3,0
042	Hopstädten- Weiersbach	G 04	362	283	78,2	269	93	34,6									176	65,4
		G 99	357	291	81,5	285	144	50,5									141	49,5
		G 04			SITZE	8											5	
		G 99			SITZE	8											3	
048	Kronweiler	V 04	362	284	78,5	267	152	56,9	49	18,4	13	4,9					53	19,9
		K 04	362	284	78,5	263	152	57,8	60	22,8	16	6,1					35	13,3
		G 04	106	69	65,1	69												
		G 99	108	80	74,1	78												
044	Hattgenstein	G 04			SITZE	6												
		G 99			SITZE	6												
		V 04	106	67	63,2	64	16	25,0	32	50,0	3	4,7					13	20,3
		K 04	106	67	63,2	62	19	30,6	29	46,8	3	4,8					11	17,7
046	Hattgenstein	G 04	217	142	65,4	136												
		G 99	225	180	80,0	180												
		G 04			SITZE	6												
		G 99			SITZE	6												
048	Hattgenstein	V 04	220	145	65,9	139	34	24,5	77	55,4	8	5,8					20	14,4
		K 04	221	145	65,6	136	40	29,4	70	51,5	11	8,1					15	11,0
		G 04	2 089	1 442	69,0	1 407	344	24,4	907	64,5							156	11,1
		G 99	1 959	1 418	72,4	1 383	372	26,9	1 011	73,1							2	
048	Kronweiler	G 04			SITZE	20												
		G 99			SITZE	20												
		V 04	2 093	1 442	68,9	1 407	323	23,0	916	65,1	46	3,3					122	8,7
		K 04	2 093	1 421	67,9	1 380	310	22,5	866	62,8	49	3,6					155	11,2
048	Kronweiler	G 04	293	199	67,9	187												
		G 99	325	241	74,2	227												
		G 04			SITZE	8												
		G 99			SITZE	8												
048	Kronweiler	V 04	293	199	67,9	184	106	57,6	39	21,2	13	7,1					26	14,1
		K 04	312	199	63,8	184	98	53,3	45	24,5	16	8,7					25	13,6

5. Ergebnisse der Kommunalwahlen in den kreisangehörigen Gemeinden

Schl. Nr.	Gemeinde	Wahl	Wahl- berech- tigte	Wähler	Wahl- beteili- gung	Gültige Stimm- zetteln ----- Sitze	Von den gültigen Stimmen/Sitzen entfielen auf											
							SPD		CDU		FDP		GRÜNE		Sonstige Parteien		Wähler- gruppen	
			Anzahl		%	Anzahl		%	An- zahl	%	An- zahl	%	An- zahl	%	An- zahl	%	An- zahl	%
050	Leisel	G 04	432	279	64,6	270												
		G 99	430	296	68,8	286												
		G 04			SITZE	12												
		G 99			SITZE	12												
		V 04	433	282	65,1	261	112	42,9	85	32,6	20	7,7					44	16,9
053	Meckenbach	K 04	436	282	64,7	259	105	40,5	86	33,2	24	9,3					44	17,0
		G 04	106	80	75,5	74												
		G 99	113	94	83,2	94												
		G 04			SITZE	6												
		G 99			SITZE	6												
057	Nieder- brombach	V 04	106	79	74,5	76	41	53,9	17	22,4	7	9,2					11	14,5
		K 04	106	79	74,5	75	39	52,0	23	30,7	2	2,7					11	14,7
		G 04	431	261	60,6	246												
		G 99	422	263	62,3	252												
		G 04			SITZE	12												
058	Nieder- hambach	G 99			SITZE	12												
		V 04	436	264	60,6	252	97	38,5	103	40,9	22	8,7					30	11,9
		K 04	436	263	60,3	248	103	41,5	103	41,5	21	8,5					21	8,5
		G 04	273	205	75,1	201	37	18,4	69	34,3							95	47,3
		G 99	278	253	91,0	248	77	31,0	58	23,4							113	45,6
061	Nohen	G 04			SITZE	8	1		3								4	
		G 99			SITZE	8	2		2								4	
		V 04	278	207	74,5	197	57	28,9	78	39,6	25	12,7					37	18,8
		K 04	282	207	73,4	193	53	27,5	94	48,7	18	9,3					28	14,5
		G 04	329	196	59,6	184												
062	Ober- brombach	G 99	340	212	62,4	196												
		G 04			SITZE	8												
		G 99			SITZE	8												
		V 04	329	196	59,6	188	84	44,7	66	35,1	20	10,6					18	9,6
		K 04	329	196	59,6	182	85	46,7	59	32,4	17	9,3					21	11,5
063	Oberhambach	G 04	418	266	63,6	254												
		G 99	410	279	68,0	270												
		G 04			SITZE	12												
		G 99			SITZE	12												
		V 04	420	266	63,3	245	86	35,1	113	46,1	16	6,5					30	12,2
070	Rimsberg	K 04	420	266	63,3	246	90	36,6	109	44,3	16	6,5					31	12,6
		G 04	209	136	65,1	134												
		G 99	194	129	66,5	126												
		G 04			SITZE	8												
		G 99			SITZE	6												
071	Rinzenberg	V 04	209	136	65,1	126	26	20,6	44	34,9	5	4,0					51	40,5
		K 04	209	136	65,1	121	33	27,3	48	39,7	7	5,8					33	27,3
		G 04	107	86	80,4	85												
		G 99	96	87	90,6	87												
		G 04			SITZE	6												
072	Rötweiler- Nockenthal	G 99			SITZE	6												
		V 04	107	86	80,4	84	32	38,1	35	41,7	6	7,1					11	13,1
		K 04	107	86	80,4	83	33	39,8	37	44,6	5	6,0					8	9,6
		G 04	257	211	82,1	204												
		G 99	248	190	76,6	179												
078	Schmießberg	G 04			SITZE	8												
		G 99			SITZE	8												
		V 04	260	213	81,9	194	111	57,2	52	26,8	13	6,7					18	9,3
		K 04	260	213	81,9	187	104	55,6	57	30,5	14	7,5					12	6,4
		G 04	440	270	61,4	255												
		G 99	443	300	67,7	274												
		G 04			SITZE	12												
		G 99			SITZE	12												
		V 04	442	275	62,2	255	88	34,5	112	43,9	26	10,2					29	11,4
		K 04	444	276	62,2	250	92	36,8	106	42,4	30	12,0					22	8,8
		G 04	186	127	68,3	120												
		G 99	184	145	78,8	140												
		G 04			SITZE	6												
		G 99			SITZE	6												
		V 04	186	129	69,4	126	63	50,0	48	38,1	3	2,4					12	9,5
		K 04	186	129	69,4	126	61	48,4	50	39,7	2	1,6					13	10,3

5. Ergebnisse der Kommunalwahlen in den kreisangehörigen Gemeinden

Schl. Nr.	Gemeinde	Wahl	Wahl- berech- tigte	Wähler	Wahl- beteili- gung	Gültige Stimm- zetteln ----- Sitze	Von den gültigen Stimmen/Sitzen entfielen auf											
							SPD		CDU		FDP		GRÜNE		Sonstige Parteien		Wähler- gruppen	
			Anzahl		%	Anzahl		%	An- zahl	%	An- zahl	%	An- zahl	%	An- zahl	%	An- zahl	%
080	Schwollen	G 04	389	285	73,3	277												
		G 99	375	287	76,5	281												
		G 04			SITZE	8												
		G 99			SITZE	12												
		V 04	389	285	73,3	262	86	32,8	76	29,0	17	6,5					83	31,7
084	Siesbach	K 04	391	285	72,9	258	95	36,8	80	31,0	25	9,7					58	22,5
		G 04	351	211	60,1	202												
		G 99	351	252	71,8	242												
		G 04			SITZE	8												
		G 99			SITZE	8												
085	Sonnenberg- Winnenberg	V 04	351	213	60,7	205	86	42,0	84	41,0	13	6,3					22	10,7
		K 04	351	213	60,7	202	76	37,6	81	40,1	20	9,9					25	12,4
		G 04	427	240	56,2	228												
		G 99	442	260	58,8	247												
		G 04			SITZE	12												
094	Wilzenberg- Hußweiler	G 99			SITZE	12												
		V 04	427	246	57,6	226	111	49,1	90	39,8	5	2,2					20	8,8
		K 04	430	246	57,2	228	111	48,7	89	39,0	8	3,5					20	8,8
		G 04	254	157	61,8	151												
		G 99	258	151	58,5	144												
003	Herrstein, VG Allenbach	G 04			SITZE	8												
		G 99			SITZE	8												
		V 04	254	157	61,8	144	54	37,5	58	40,3	13	9,0					19	13,2
		K 04	256	157	61,3	145	55	37,9	60	41,4	10	6,9					20	13,8
		G 04	588	419	71,3	419												
006	Bergen	G 99	594	400	67,3	400												
		G 04			SITZE	12												
		G 99			SITZE	12												
		V 04	589	423	71,8	412	124	30,1	235	57,0	38	9,2					15	3,6
		K 04	590	422	71,5	387	144	37,2	177	45,7	20	5,2					46	11,9
009	Berschweiler bei Kirn	G 04	397	181	45,6	172												
		G 99	383	200	52,2	200												
		G 04			SITZE	12												
		G 99			SITZE	12												
		V 04	397	180	45,3	177	96	54,2	43	24,3	30	16,9					8	4,5
013	Breitenthal	K 04	397	180	45,3	173	86	49,7	49	28,3	24	13,9					14	8,1
		G 04	234	165	70,5	154												
		G 99	218	134	61,5	134												
		G 04			SITZE	6												
		G 99			SITZE	6												
014	Bruchweiler	V 04	233	166	71,2	161	89	55,3	40	24,8	11	6,8					21	13,0
		K 04	232	166	71,6	160	77	48,1	52	32,5	8	5,0					23	14,4
		G 04	256	170	66,4	160												
		G 99	251	189	75,3	185												
		G 04			SITZE	8												
019	Dickesbach	G 99			SITZE	8												
		V 04	256	170	66,4	164	48	29,3	76	46,3	40	24,4						
		K 04	260	170	65,4	164	41	25,0	81	49,4	34	20,7					8	4,9
		G 04	450	255	56,7	228												
		G 99	445	269	60,4	248												
019	Dickesbach	G 04			SITZE	12												
		G 99			SITZE	12												
		V 04	451	255	56,5	246	107	43,5	71	28,9	36	14,6					32	13,0
		K 04	454	255	56,2	242	96	39,7	72	29,8	26	10,7					48	19,8
		G 04	362	239	66,0	230												
019	Dickesbach	G 99	328	220	67,1	218												
		G 04			SITZE	8												
		G 99			SITZE	8												
		V 04	362	245	67,7	241	125	51,9	81	33,6	14	5,8					21	8,7
		K 04	362	245	67,7	234	116	49,6	78	33,3	12	5,1					28	12,0

5. Ergebnisse der Kommunalwahlen in den kreisangehörigen Gemeinden

Schl. Nr.	Gemeinde	Wahl	Wahlberechtigte	Wähler	Wahlbeteiligung	Gültige Stimmzettel ----- Sitze	Von den gültigen Stimmen/Sitzen entfielen auf											
							SPD		CDU		FDP		GRÜNE		Sonstige Parteien		Wählergruppen	
			Anzahl		%	Anzahl		%	Anzahl	%	Anzahl	%	Anzahl	%	Anzahl	%	Anzahl	%
025	Fischbach	G 04	884	541	61,2	528	354	67,0	174	33,0								
		G 99	913	587	64,3	566	404	71,4	162	28,6								
		G 04			SITZE	16	11		5									
		G 99			SITZE	16	11		5									
		V 04	884	542	61,3	524	288	55,0	150	28,6	31	5,9					55	10,5
028	Gerach	K 04	889	546	61,4	527	286	54,3	157	29,8	35	6,6					49	9,3
		G 04	211	137	64,9	132												
		G 99	216	132	61,1	119												
		G 04			SITZE	6												
		G 99			SITZE	6												
032	Griebelschied	V 04	211	137	64,9	125	38	30,4	55	44,0	27	21,6					5	4,0
		K 04	213	137	64,3	124	33	26,6	55	44,4	27	21,8					9	7,3
		G 04	163	93	57,1	85												
		G 99	158	81	51,3	80												
		G 04			SITZE	6												
038	Herborn	G 99			SITZE	6												
		V 04	163	89	54,6	79	37	46,8	29	36,7	8	10,1					5	6,3
		K 04	163	89	54,6	77	32	41,6	31	40,3	7	9,1					7	9,1
		G 04	455	229	50,3	210												
		G 99	440	268	60,9	254												
039	Herrstein	G 04			SITZE	12												
		G 99			SITZE	12												
		V 04	455	235	51,6	226	92	40,7	76	33,6	49	21,7					9	4,0
		K 04	456	235	51,5	228	87	38,2	72	31,6	49	21,5					20	8,8
		G 04	804	346	43,0	273												
040	Hettenrodt	G 99	733	434	59,2	372												
		G 04			SITZE	16												
		G 99			SITZE	12												
		V 04	806	352	43,7	339	155	45,7	118	34,8	42	12,4					24	7,1
		K 04	808	351	43,4	331	140	42,3	115	34,7	38	11,5					38	11,5
041	Hintertiefenbach	G 04	597	337	56,4	320												
		G 99	607	376	61,9	358												
		G 04			SITZE	12												
		G 99			SITZE	12												
		V 04	597	345	57,8	332	91	27,4	167	50,3	66	19,9					8	2,4
046	Kempfeld	K 04	601	344	57,2	323	79	24,5	174	53,9	48	14,9					22	6,8
		G 04	320	192	60,0	178												
		G 99	308	235	76,3	223												
		G 04			SITZE	8												
		G 99			SITZE	8												
047	Kirschweiler	V 04	324	195	60,2	183	84	45,9	76	41,5	9	4,9					14	7,7
		K 04	321	196	61,1	183	87	47,5	67	36,6	12	6,6					17	9,3
		G 04	707	468	66,2	428												
		G 99	655	471	71,9	458											458	100,0
		G 04			SITZE	12												
052	Langweiler	G 99			SITZE	12												
		V 04	709	471	66,4	447	134	30,0	231	51,7	56	12,5					26	5,8
		K 04	710	471	66,3	443	126	28,4	214	48,3	46	10,4					57	12,9
		G 04	965	461	47,8	403												
		G 99	941	531	56,4	481												
052	Mackenrodt	G 04			SITZE	16												
		G 99			SITZE	16												
		V 04	966	485	50,2	467	85	18,2	248	53,1	107	22,9					27	5,8
		K 04	965	482	49,9	468	89	19,0	234	50,0	103	22,0					42	9,0
		G 04	229	151	65,9	137												
052	Mackenrodt	G 99	240	176	73,3	166												
		G 04			SITZE	6												
		G 99			SITZE	8												
		V 04	230	153	66,5	147	43	29,3	93	63,3	6	4,1					5	3,4
		K 04	230	153	66,5	146	43	29,5	85	58,2	7	4,8					11	7,5
052	Mackenrodt	G 04	351	219	62,4	193												
		G 99	338	233	68,9	217												
		G 04			SITZE	8												
		G 99			SITZE	8												
		V 04	351	221	63,0	217	112	51,6	81	37,3	18	8,3					6	2,8
052	Mackenrodt	K 04	352	222	63,1	211	86	40,8	84	39,8	19	9,0					22	10,4

5. Ergebnisse der Kommunalwahlen in den kreisangehörigen Gemeinden

Schl. Nr.	Gemeinde	Wahl	Wahl- berech- tigte	Wähler	Wahl- beteili- gung	Gültige Stimm- zettel ----- Sitze	Von den gültigen Stimmen/Sitzen entfielen auf											
							SPD		CDU		FDP		GRÜNE		Sonstige Parteien		Wähler- gruppen	
			Anzahl		%	Anzahl		%	An- zahl	%	An- zahl	%	An- zahl	%	An- zahl	%	An- zahl	%
055	Mittelreiden- bach	G 04	674	494	73,3	480	134	27,9	232	48,3							114	23,8
		G 99	639	506	79,2	491	98	20,0	244	49,7							149	30,3
		G 04			SITZE	12	3		6								3	
		G 99			SITZE	12	2		6								4	
056	Mörschied	V 04	677	495	73,1	473	142	30,0	285	60,3	15	3,2					31	6,6
		K 04	674	494	73,3	464	128	27,6	285	61,4	23	5,0					28	6,0
		G 04	684	353	51,6	340												
		G 99	656	400	61,0	373												
059	Niederhosen- bach	G 04			SITZE	12												
		G 99			SITZE	12												
		V 04	686	371	54,1	355	135	38,0	160	45,1	42	11,8					18	5,1
		K 04	688	373	54,2	353	134	38,0	148	41,9	45	12,7					26	7,4
060	Niederwörres- bach	G 04	299	215	71,9	209												
		G 99	299	241	80,6	241												
		G 04			SITZE	8												
		G 99			SITZE	8												
064	Oberhosen- bach	V 04	299	219	73,2	213	80	37,6	62	29,1	20	9,4					51	23,9
		K 04	299	219	73,2	210	78	37,1	57	27,1	21	10,0					54	25,7
		G 04	820	445	54,3	419												
		G 99	821	452	55,1	426												
066	Oberreiden- bach	G 04			SITZE	16												
		G 99			SITZE	16												
		V 04	821	446	54,3	429	207	48,3	112	26,1	89	20,7					21	4,9
		K 04	824	446	54,1	433	206	47,6	118	27,3	81	18,7					28	6,5
067	Oberwörres- bach	G 04	120	97	80,8	91												
		G 99	116	90	77,6	90												
		G 04			SITZE	6												
		G 99			SITZE	6												
077	Schmidt- hachenbach	V 04	120	92	76,7	91	28	30,8	47	51,6	14	15,4					2	2,2
		K 04	120	91	75,8	88	29	33,0	41	46,6	13	14,8					5	5,7
		G 04	522	290	55,6	271												
		G 99	530	338	63,8	312												
081	Sensweiler	G 04			SITZE	12												
		G 99			SITZE	12												
		V 04	522	291	55,7	286	151	52,8	98	34,3	16	5,6					21	7,3
		K 04	522	291	55,7	274	142	51,8	91	33,2	19	6,9					22	8,0
082	Sien	G 04	130	77	59,2	76												
		G 99	134	87	64,9	85												
		G 04			SITZE	6												
		G 99			SITZE	6												
083	Sienhachen- bach	V 04	130	77	59,2	76	23	30,3	35	46,1	15	19,7					3	3,9
		K 04	130	77	59,2	75	25	33,3	36	48,0	11	14,7					3	4,0
		G 04	330	217	65,8	202												
		G 99	340	235	69,1	226												
088	Sienhachen- bach	G 04			SITZE	8												
		G 99			SITZE	8												
		V 04	344	219	63,7	208	91	43,8	87	41,8	19	9,1					11	5,3
		K 04	333	219	65,8	202	91	45,0	85	42,1	13	6,4					13	6,4
089	Sienhachen- bach	G 04	415	289	69,6	237												
		G 99	396	212	53,5	181												
		G 04			SITZE	12												
		G 99			SITZE	12												
090	Sienhachen- bach	V 04	415	289	69,6	271	145	53,5	81	29,9	26	9,6					19	7,0
		K 04	415	289	69,6	277	134	48,4	83	30,0	22	7,9					38	13,7
		G 04	496	283	57,1	245												
		G 99	474	387	81,6	376	179	47,6									197	52,4
091	Sienhachen- bach	G 04			SITZE	12												
		G 99			SITZE	12	6										6	
		V 04	496	287	57,9	269	82	30,5	117	43,5	17	6,3					53	19,7
		K 04	496	287	57,9	265	94	35,5	110	41,5	18	6,8					43	16,2
092	Sienhachen- bach	G 04	177	117	66,1	113												
		G 99	176	125	71,0	117												
		G 04			SITZE	6												
		G 99			SITZE	6												
093	Sienhachen- bach	V 04	180	118	65,6	114	66	57,9	31	27,2	7	6,1					10	8,8
		K 04	177	118	66,7	111	61	55,0	32	28,8	7	6,3					11	9,9

5. Ergebnisse der Kommunalwahlen in den kreisangehörigen Gemeinden

Schl. Nr.	Gemeinde	Wahl	Wahl- berech- tigte	Wähler	Wahl- beteili- gung	Gültige Stimm- zetteln ----- Sitze	Von den gültigen Stimmen/Sitzen entfielen auf											
							SPD		CDU		FDP		GRÜNE		Sonstige Parteien		Wähler- gruppen	
			Anzahl		%	Anzahl		%	An- zahl	%	An- zahl	%	An- zahl	%	An- zahl	%	An- zahl	%
086	Sonnschied	G 04	103	75	72,8	70												
		G 99	110	92	83,6	87												
		G 04			SITZE	6												
		G 99			SITZE	6												
		V 04	103	77	74,8	75	29	38,7	24	32,0	7	9,3					15	20,0
089	Veitsrodt	K 04	103	77	74,8	75	24	32,0	22	29,3	12	16,0					17	22,7
		G 04	578	375	64,9	340												
		G 99	533	398	74,7	398												
		G 04			SITZE	12												
		G 99			SITZE	12												
090	Vollmersbach	V 04	578	375	64,9	362	145	40,1	152	42,0	52	14,4					13	3,6
		K 04	579	375	64,8	359	140	39,0	147	40,9	52	14,5					20	5,6
		G 04	468	283	60,5	261												
		G 99	414	246	59,4	237												
		G 04			SITZE	12												
091	Weiden	G 99			SITZE	12												
		V 04	468	286	61,1	263	76	28,9	148	56,3	20	7,6					19	7,2
		K 04	470	288	61,3	262	62	23,7	149	56,9	23	8,8					28	10,7
		G 04	90	70	77,8	70												
		G 99	92	73	79,3	72												
093	Wickenrodt	G 04			SITZE	6												
		G 99			SITZE	6												
		V 04	90	68	75,6	65	15	23,1	25	38,5	20	30,8					5	7,7
		K 04	90	68	75,6	66	17	25,8	25	37,9	17	25,8					7	10,6
		G 04	121	94	77,7	93												
095	Wirschweiler	G 99	124	97	78,2	94												
		G 04			SITZE	6												
		G 99			SITZE	6												
		V 04	121	93	76,9	90	22	24,4	33	36,7	34	37,8					1	1,1
		K 04	122	93	76,2	88	23	26,1	38	43,2	27	30,7						
004	Rhaunen, VG Asbach	G 04	316	177	56,0	164												
		G 99	325	196	60,3	187												
		G 04			SITZE	8												
		G 99			SITZE	8												
		V 04	316	177	56,0	168	78	46,4	63	37,5	19	11,3					8	4,8
012	Bollenbach	K 04	318	177	55,7	166	75	45,2	57	34,3	17	10,2					17	10,2
		G 04	172	82	47,7	76												
		G 99	178	85	47,8	84												
		G 04			SITZE	6												
		G 99			SITZE	6												
017	Bundenbach	V 04	172	81	47,1	73	21	28,8	19	26,0	10	13,7					23	31,5
		K 04	172	79	45,9	70	29	41,4	26	37,1	7	10,0					8	11,4
		G 04	121	89	73,6	87												
		G 99	119	87	73,1	87												
		G 04			SITZE	6												
030	Gösenroth	G 99			SITZE	6												
		V 04	121	88	72,7	83	43	51,8	19	22,9	15	18,1					6	7,2
		K 04	121	88	72,7	80	41	51,3	19	23,8	16	20,0					4	5,0
		G 04	825	560	67,9	538			303	56,3							235	43,7
		G 99	826	587	71,1	570	104	18,2	341	59,8							125	21,9
		G 04			SITZE	16			9								7	
		G 99			SITZE	16			10								3	
		V 04	827	559	67,6	529	126	23,8	305	57,7	40	7,6					58	11,0
		K 04	828	559	67,5	520	110	21,2	334	64,2	41	7,9					35	6,7
		G 04	221	143	64,7	143												
		G 99	212	129	60,8	124												
		G 04			SITZE	6												
		G 99			SITZE	6												
		V 04	221	143	64,7	143	53	37,1	25	17,5	47	32,9					18	12,6
		K 04	221	144	65,2	132	47	35,6	43	32,6	31	23,5					11	8,3

5. Ergebnisse der Kommunalwahlen in den kreisangehörigen Gemeinden

Schl. Nr.	Gemeinde	Wahl	Wahl- berech- tigte	Wähler	Wahl- beteili- gung	Gültige Stimm- zettel ----- Sitze	Von den gültigen Stimmen/Sitzen entfielen auf											
							SPD		CDU		FDP		GRÜNE		Sonstige Parteien		Wähler- gruppen	
			Anzahl		%	Anzahl		%	An- zahl	%	An- zahl	%	An- zahl	%	An- zahl	%	An- zahl	%
035	Hausen	G 04	160	91	56,9	89												
		G 99	171	115	67,3	108												
		G 04			SITZE	6												
		G 99			SITZE	6												
		V 04	162	91	56,2	87	43	49,4	15	17,2	15	17,2					14	16,1
		K 04	162	89	54,9	85	44	51,8	20	23,5	14	16,5					7	8,2
		G 04	163	96	58,9	85												
		G 99	154	99	64,3	90												
037	Hellerts- hausen	G 04			SITZE	6												
		G 99			SITZE	6												
		V 04	166	100	60,2	94	26	27,7	20	21,3	16	17,0					32	34,0
		K 04	166	100	60,2	95	30	31,6	31	32,6	15	15,8					19	20,0
043	Horbruch	G 04	273	175	64,1	160												
		G 99	249	169	67,9	167												
		G 04			SITZE	8												
		G 99			SITZE	8												
		V 04	273	176	64,5	170	94	55,3	54	31,8	11	6,5					11	6,5
		K 04	273	175	64,1	165	90	54,5	52	31,5	16	9,7					7	4,2
		G 04	568	251	44,2	229												
		G 99	554	352	63,5	338											338	100,0
		G 04			SITZE	12												
		G 99			SITZE	12												
		V 04	568	247	43,5	241	68	28,2	52	21,6	24	10,0					97	40,2
		K 04	569	247	43,4	238	78	32,8	57	23,9	28	11,8					75	31,5
049	Krummenau	G 04	110	79	71,8	74												
		G 99	97	85	87,6	85												
		G 04			SITZE	6												
		G 99			SITZE	6												
		V 04	110	79	71,8	74	29	39,2	26	35,1	11	14,9					8	10,8
		K 04	110	78	70,9	73	26	35,6	29	39,7	15	20,5					3	4,1
		G 04	290	168	57,9	150												
		G 99	297	212	71,4	197												
065	Oberkirm	G 04			SITZE	8												
		G 99			SITZE	8												
		V 04	293	169	57,7	160	53	33,1	61	38,1	26	16,3					20	12,5
		K 04	294	170	57,8	156	44	28,2	74	47,4	24	15,4					14	9,0
069	Rhaunen	G 04	1 704	847	49,7	811	317	39,1	339	41,8							155	19,1
		G 99	1 619	973	60,1	942	365	38,7	428	45,4							149	15,8
		G 04			SITZE	16											3	
		G 99			SITZE	16											3	
		V 04	1 704	849	49,8	827	291	35,2	381	46,1	82	9,9					73	8,8
		K 04	1 704	849	49,8	817	247	30,2	427	52,3	90	11,0					53	6,5
		G 04	440	234	53,2	225												
		G 99	441	259	58,7	240												
076	Schauren	G 04			SITZE	12												
		G 99			SITZE	12												
		V 04	442	235	53,2	231	61	26,4	35	15,2	19	8,2					116	50,2
		K 04	442	234	52,9	228	78	34,2	46	20,2	21	9,2					83	36,4
079	Schwerbach	G 04	52	44	84,6	42												
		G 99	50	47	94,0	46												
		G 04			SITZE	6												
		G 99			SITZE	6												
		V 04	52	44	84,6	44	9	20,5	14	31,8	12	27,3					9	20,5
		K 04	52	44	84,6	42	7	16,7	11	26,2	12	28,6					12	28,6
		G 04	743	351	47,2	305												
		G 99	715	487	68,1	481	208	43,2	97	20,2							176	36,6
087	Stipshausen	G 04			SITZE	12												
		G 99			SITZE	12												
		V 04	743	358	48,2	353	145	41,1	81	22,9	28	7,9					99	28,0
		K 04	744	358	48,1	341	137	40,2	96	28,2	32	9,4					76	22,3
088	Sulzbach	G 04	262	183	69,8	175												
		G 99	278	186	66,9	177												
		G 04			SITZE	8												
		G 99			SITZE	8												
		V 04	264	185	70,1	180	76	42,2	45	25,0	30	16,7					29	16,1
		K 04	265	185	69,8	174	79	45,4	48	27,6	29	16,7					18	10,3

5. Ergebnisse der Kommunalwahlen in den kreisangehörigen Gemeinden

Schl. Nr.	Gemeinde	Wahl	Wahl- berech- tigte	Wähler	Wahl- beteili- gung	Gültige Stimm- zettel ----- Sitze	Von den gültigen Stimmen/Sitzen entfielen auf												
							SPD		CDU		FDP		GRÜNE		Sonstige Parteien		Wähler- gruppen		
			Anzahl		%	Anzahl		%	An- zahl	%	An- zahl	%	An- zahl	%	An- zahl	%	An- zahl	%	
092	Weitersbach	G 04	73	56	76,7	53													
		G 99	76	58	76,3	55													
		G 04			SITZE	6													
		G 99			SITZE	6													
		V 04	73	54	74,0	52	13	25,0	23	44,2	10	19,2					6	11,5	
		K 04	73	54	74,0	47	14	29,8	21	44,7	10	21,3					2	4,3	
232	Landkreis Bitburg-Prüm																		
018	Bitburg, ST	G 04	10082	5 683	56,4	5 494	806	14,7	1 715	31,2	273	5,0	278	5,1			2 422	44,1	
		G 99	9 618	5 535	57,5	5 379	1 118	20,8	1 945	36,2	235	4,4	220	4,1			1 861	34,6	
		G 04			SITZE	28	4		9		1		2				12		
		G 99			SITZE	28	6		10		1		1				10		
		K 04	10133	5 686	56,1	5 494	1 183	21,5	2 248	40,9	389	7,1	400	7,3			1 274	23,2	
201	Arzfeld, VG Arzfeld	G 04	980	791	80,7	778	312	40,1	466	59,9									
		G 99	956	733	76,7	714	291	40,8	423	59,2									
		G 04			SITZE	16	6		10										
		G 99			SITZE	16	7		9										
		V 04	980	794	81,0	775	294	37,9	411	53,0			16	2,1			54	7,0	
		K 04	981	793	80,8	767	253	33,0	423	55,1	25	3,3	18	2,3			48	6,3	
211	Dackscheid	G 04	133	86	64,7	86													
		G 99	126	95	75,4	92													
		G 04			SITZE	6													
		G 99			SITZE	6													
		V 04	133	86	64,7	78	10	12,8	43	55,1			1	1,3			24	30,8	
		K 04	133	86	64,7	80	14	17,5	48	60,0	3	3,8	1	1,3			14	17,5	
212	Dahlen	G 04	261	185	70,9	177													
		G 99	272	221	81,3	219													
		G 04			SITZE	8													
		G 99			SITZE	8													
		V 04	262	185	70,6	179	22	12,3	78	43,6			2	1,1			77	43,0	
		K 04	263	185	70,3	177	20	11,3	128	72,3	3	1,7	3	1,7			23	13,0	
213	Daleiden	G 04	662	447	67,5	445	97	21,8	208	46,7							140	31,5	
		G 99	666	532	79,9	517	129	25,0	190	36,8							198	38,3	
		G 04			SITZE	12	3		5								4		
		G 99			SITZE	12	3		4								5		
		V 04	665	448	67,4	439	131	29,8	226	51,5			14	3,2			68	15,5	
		K 04	665	447	67,2	433	113	26,1	257	59,4	15	3,5	18	4,2			30	6,9	
214	Dasburg	G 04	210	161	76,7	156													
		G 99	238	193	81,1	184													
		G 04			SITZE	6													
		G 99			SITZE	8													
		V 04	212	162	76,4	152	55	36,2	71	46,7			4	2,6			22	14,5	
		K 04	214	160	74,8	145	37	25,5	87	60,0	8	5,5	7	4,8			6	4,1	
217	Eilscheid	G 04	32	29	90,6	29													
		G 99	30	29	96,7	29													
		G 04			SITZE	6													
		G 99			SITZE	6													
		V 04	32	29	90,6	28	3	10,7	15	53,6							10	35,7	
		K 04	32	29	90,6	29	1	3,4	18	62,1	2	6,9					8	27,6	
220	Eschfeld	G 04	130	113	86,9	113													
		G 99	140	118	84,3	116													
		G 04			SITZE	6													
		G 99			SITZE	6													
		V 04	130	111	85,4	108	5	4,6	80	74,1			2	1,9			21	19,4	
		K 04	130	111	85,4	105	5	4,8	82	78,1	4	3,8	2	1,9			12	11,4	
221	Euscheid	G 04	109	84	77,1	81													
		G 99	106	97	91,5	94											94	100,0	
		G 04			SITZE	6													
		G 99			SITZE	6											6		
		V 04	109	85	78,0	81	14	17,3	31	38,3			1	1,2			35	43,2	
		K 04	110	85	77,3	80	10	12,5	42	52,5	7	8,8	2	2,5			19	23,8	

5. Ergebnisse der Kommunalwahlen in den kreisangehörigen Gemeinden

Schl. Nr.	Gemeinde	Wahl	Wahl- berech- tigte	Wähler	Wahl- beteili- gung	Gültige Stimm- zettel ----- Sitze	Von den gültigen Stimmen/Sitzen entfielen auf											
							SPD		CDU		FDP		GRÜNE		Sonstige Parteien		Wähler- gruppen	
			Anzahl	%	Anzahl	%	An- zahl	%	An- zahl	%	An- zahl	%	An- zahl	%	An- zahl	%		
229	Großkampen- berg	G 04	133	98	73,7	94												
		G 99	126	104	82,5	101												
		G 04			SITZE	6												
		G 99			SITZE	6												
		V 04	133	98	73,7	91	7	7,7	50	54,9						34	37,4	
233	Hargarten	K 04	133	98	73,7	90	13	14,4	55	61,1	5	5,6					17	18,9
		G 04	77	54	70,1	51												
		G 99	66	54	81,8	52												
		G 04			SITZE	6												
		G 99			SITZE	6												
234	Harspelt	V 04	77	50	64,9	47	3	6,4	35	74,5			7	14,9			2	4,3
		K 04	77	49	63,6	47	2	4,3	34	72,3	3	6,4	7	14,9			1	2,1
		G 04	63	55	87,3	55												
		G 99	65	61	93,8	61												
		G 04			SITZE	6												
240	Herzfeld	G 99			SITZE	6												
		V 04	63	54	85,7	53	5	9,4	39	73,6						9	17,0	
		K 04	63	54	85,7	54	5	9,3	42	77,8						7	13,0	
		G 04	32	29	90,6	29												
		G 99	32	30	93,8	30												
245	Irrhausen	G 04			SITZE	6												
		G 99			SITZE	6												
		V 04	32	30	93,8	29	1	3,4	9	31,0						19	65,5	
		K 04	32	30	93,8	30			10	33,3	7	23,3				13	43,3	
		G 04	179	118	65,9	110												
246	Jucken	G 99	170	136	80,0	133												
		G 04			SITZE	6												
		G 99			SITZE	6												
		V 04	179	119	66,5	115	34	29,6	55	47,8			5	4,3		21	18,3	
		K 04	179	119	66,5	113	31	27,4	58	51,3	4	3,5	5	4,4		15	13,3	
247	Kesfeld	G 04	141	112	79,4	110												
		G 99	140	113	80,7	111												
		G 04			SITZE	6												
		G 99			SITZE	6												
		V 04	141	112	79,4	110	33	30,0	58	52,7			1	0,9		18	16,4	
248	Kickeshausen	K 04	141	112	79,4	107	29	27,1	55	51,4	10	9,3	3	2,8		10	9,3	
		G 04	72	61	84,7	61												
		G 99	73	68	93,2	67												
		G 04			SITZE	6												
		G 99			SITZE	6												
249	Kinzenburg	V 04	72	61	84,7	59	8	13,6	33	55,9			1	1,7		17	28,8	
		K 04	72	61	84,7	59	8	13,6	42	71,2	1	1,7				8	13,6	
		G 04	32	25	78,1	24												
		G 99	32	25	78,1	25												
		G 04			SITZE	6												
253	Krautscheid	G 99			SITZE	6												
		V 04	32	25	78,1	22	2	9,1	13	59,1			5	22,7		2	9,1	
		K 04	33	25	75,8	21	5	23,8	11	52,4	1	4,8	4	19,0				
		G 04	37	33	89,2	33												
		G 99	36	31	86,1	29												
254	Lambertsberg	G 04			SITZE	6												
		G 99			SITZE	6												
		V 04	37	33	89,2	33	4	12,1	20	60,6						9	27,3	
		K 04	37	33	89,2	32	5	15,6	21	65,6			2	6,3		4	12,5	
		G 04	210	157	74,8	156										156	100,0	
255	Krautscheid	G 99	207	165	79,7	156										156	100,0	
		G 04			SITZE	6										6		
		G 99			SITZE	6										6		
		V 04	210	157	74,8	152	21	13,8	94	61,8			10	6,6		27	17,8	
		K 04	210	157	74,8	149	21	14,1	85	57,0	12	8,1	15	10,1		16	10,7	
256	Lambertsberg	G 04	276	179	64,9	167												
		G 99	248	191	77,0	176										176	100,0	
		G 04			SITZE	8												
		G 99			SITZE	8										8		
		V 04	278	179	64,4	170	37	21,8	98	57,6			8	4,7		27	15,9	
257	Lambertsberg	K 04	278	179	64,4	162	38	23,5	92	56,8	9	5,6	8	4,9		15	9,3	

5. Ergebnisse der Kommunalwahlen in den kreisangehörigen Gemeinden

Schl. Nr.	Gemeinde	Wahl	Wahlberechtigte	Wähler	Wahlbeteiligung	Gültige Stimmzettel ----- Sitze	Von den gültigen Stimmen/Sitzen entfielen auf											
							SPD		CDU		FDP		GRÜNE		Sonstige Parteien		Wählergruppen	
			Anzahl	%	Anzahl	%	Anzahl	%	Anzahl	%	Anzahl	%	Anzahl	%	Anzahl	%		
255	Lascheid	G 04	64	55	85,9	53												
		G 99	72	54	75,0	53												
		G 04			SITZE	6												
		G 99			SITZE	6												
		V 04	64	54	84,4	49	8	16,3	17	34,7			6	12,2			18	36,7
258	Lauperath	K 04	64	53	82,8	48	9	18,8	21	43,8			6	12,5			12	25,0
		G 04	92	83	90,2	83												
		G 99	93	90	96,8	90												
		G 04			SITZE	6												
		G 99			SITZE	6												
		V 04	93	85	91,4	82	5	6,1	67	81,7			3	3,7			7	8,5
		K 04	93	85	91,4	81	7	8,6	63	77,8	2	2,5	5	6,2			4	4,9
		G 04	128	103	80,5	100												
		G 99	139	122	87,8	120												
		G 04			SITZE	6												
		G 99			SITZE	6												
		V 04	129	101	78,3	95	11	11,6	46	48,4			1	1,1			37	38,9
		K 04	129	100	77,5	94	11	11,7	51	54,3	9	9,6	1	1,1			22	23,4
		G 04	284	207	72,9	198											198	100,0
		G 99	296	223	75,3	213											213	100,0
		G 04			SITZE	8											8	
		G 99			SITZE	8											8	
		V 04	285	208	73,0	190	30	15,8	91	47,9			14	7,4			55	28,9
		K 04	286	208	72,7	183	25	13,7	93	50,8	9	4,9	19	10,4			37	20,2
		G 04	57	44	77,2	43												
		G 99	65	57	87,7	53												
		G 04			SITZE	6												
		G 99			SITZE	6												
		V 04	57	45	78,9	42	8	19,0	24	57,1							10	23,8
		K 04	57	45	78,9	42	8	19,0	22	52,4	3	7,1					9	21,4
	Lünebach	G 04	453	261	57,6	255											203	79,6
		G 99	458	303	66,2	296	65	22,0	68	23,0							163	55,1
		G 04			SITZE	12											10	
		G 99			SITZE	12	2		3								7	
		V 04	453	255	56,3	242	53	21,9	114	47,1			6	2,5			69	28,5
		K 04	455	258	56,7	246	50	20,3	136	55,3	16	6,5	13	5,3			31	12,6
		G 04	330	209	63,3	196												
		G 99	323	211	65,3	197												
		G 04			SITZE	8												
		G 99			SITZE	8												
		V 04	330	206	62,4	191	37	19,4	107	56,0			3	1,6			44	23,0
		K 04	330	206	62,4	197	38	19,3	119	60,4	20	10,2	2	1,0			18	9,1
		G 04	48	35	72,9	35												
		G 99	49	40	81,6	40												
		G 04			SITZE	6												
		G 99			SITZE	6												
		V 04	48	35	72,9	35	7	20,0	21	60,0							7	20,0
		K 04	48	35	72,9	34	8	23,5	22	64,7	2	5,9					2	5,9
		G 04	53	44	83,0	43												
		G 99	60	52	86,7	45												
		G 04			SITZE	6												
		G 99			SITZE	6												
		V 04	53	44	83,0	44	4	9,1	30	68,2			6	13,6			4	9,1
		K 04	53	44	83,0	44	3	6,8	28	63,6			9	20,5			4	9,1
		G 04	36	27	75,0	27												
		G 99	37	31	83,8	31												
		G 04			SITZE	6												
		G 99			SITZE	6												
		V 04	36	27	75,0	27	5	18,5	11	40,7							11	40,7
		K 04	37	28	75,7	28	9	32,1	12	42,9	2	7,1					5	17,9
		G 04	38	32	84,2	32												
		G 99	33	29	87,9	29												
		G 04			SITZE	6												
		G 99			SITZE	6												
		V 04	38	32	84,2	32	3	9,4	25	78,1							4	12,5
		K 04	38	32	84,2	30	2	6,7	26	86,7							2	6,7

5. Ergebnisse der Kommunalwahlen in den kreisangehörigen Gemeinden

Schl. Nr.	Gemeinde	Wahl	Wahlberechtigte	Wähler	Wahlbeteiligung	Gültige Stimmzettel ----- Sitze	Von den gültigen Stimmen/Sitzen entfielen auf											
							SPD		CDU		FDP		GRÜNE		Sonstige Parteien		Wählergruppen	
			Anzahl		%	Anzahl		%	Anzahl	%	Anzahl	%	Anzahl	%	Anzahl	%	Anzahl	%
285	Oberpriescheid	G 04	277	218	78,7	212											212	100,0
		G 99	284	230	81,0	228											228	100,0
		G 04			SITZE	8											8	
		G 99			SITZE	8											8	
		V 04	277	218	78,7	200	51	25,5	122	61,0			7	3,5			20	10,0
287	Olmscheid	K 04	280	219	78,2	198	43	21,7	120	60,6	9	4,5	8	4,0			18	9,1
		G 04	123	89	72,4	87												
		G 99	109	90	82,6	90												
		G 04			SITZE	6												
		G 99			SITZE	6												
291	Pintesfeld	V 04	123	89	72,4	82	9	11,0	61	74,4			3	3,7			9	11,0
		K 04	123	89	72,4	85	7	8,2	60	70,6	7	8,2	5	5,9			6	7,1
		G 04	35	31	88,6	31												
		G 99	36	33	91,7	33												
		G 04			SITZE	6												
293	Plütscheid	G 99			SITZE	6												
		V 04	35	30	85,7	28	2	7,1	15	53,6							11	39,3
		K 04	37	32	86,5	31	3	9,7	19	61,3	2	6,5					7	22,6
		G 04	257	158	61,5	148												
		G 99	258	206	79,8	204												
294	Preischeid	G 04			SITZE	8												
		G 99			SITZE	8												
		V 04	257	168	65,4	157	25	15,9	106	67,5			3	1,9			23	14,6
		K 04	257	168	65,4	158	27	17,1	105	66,5	6	3,8	5	3,2			15	9,5
		G 04	129	91	70,5	90												
297	Reiff	G 99	127	101	79,5	100												
		G 04			SITZE	6												
		G 99			SITZE	6												
		V 04	129	92	71,3	91	31	34,1	50	54,9			1	1,1			9	9,9
		K 04	129	92	71,3	91	23	25,3	63	69,2	1	1,1	1	1,1			3	3,3
298	Reipeldingen	G 04	40	36	90,0	34												
		G 99	38	37	97,4	36												
		G 04			SITZE	6												
		G 99			SITZE	6												
		V 04	40	36	90,0	35	3	8,6	24	68,6			2	5,7			6	17,1
301	Roscheid	K 04	40	36	90,0	36	2	5,6	26	72,2	1	2,8	3	8,3			4	11,1
		G 04	66	47	71,2	47												
		G 99	63	55	87,3	54												
		G 04			SITZE	6												
		G 99			SITZE	6												
309	Sengerich	V 04	66	47	71,2	46	15	32,6	27	58,7							4	8,7
		K 04	66	47	71,2	45	18	40,0	25	55,6							2	4,4
		G 04	60	52	86,7	51												
		G 99	63	62	98,4	62												
		G 04			SITZE	6												
310	Sevenig (Our)	G 99			SITZE	6												
		V 04	60	52	86,7	49	4	8,2	28	57,1							17	34,7
		K 04	60	50	83,3	45	7	15,6	24	53,3			1	2,2			13	28,9
		G 04	16	13	81,3	13												
		G 99	19	15	78,9	15												
315	Strickscheid	G 04			SITZE	6												
		G 99			SITZE	6												
		V 04	16	13	81,3	13	2	15,4	8	61,5							3	23,1
		K 04	16	13	81,3	13			13	100,0								
		G 04	51	43	84,3	41												
		G 99	55	50	90,9	49												
		G 04			SITZE	6												
		G 99			SITZE	6												
		V 04	51	43	84,3	41	1	2,4	25	61,0			7	17,1			8	19,5
		K 04	51	43	84,3	41	1	2,4	24	58,5	3	7,3	6	14,6			7	17,1
		G 04	28	25	89,3	25												
		G 99	36	33	91,7	33												
		G 04			SITZE	6												
		G 99			SITZE	6												
		V 04	28	25	89,3	24			12	50,0							12	50,0
		K 04	30	25	83,3	24			17	70,8							7	29,2

5. Ergebnisse der Kommunalwahlen in den kreisangehörigen Gemeinden

Schl. Nr.	Gemeinde	Wahl	Wahl- berech- tigte	Wähler	Wahl- beteili- gung	Gültige Stimm- zettel ----- Sitze	Von den gültigen Stimmen/Sitzen entfielen auf											
							SPD		CDU		FDP		GRÜNE		Sonstige Parteien		Wähler- gruppen	
							Anzahl	%	An- zahl	%	An- zahl	%	An- zahl	%	An- zahl	%	An- zahl	%
333	Üttfeld	G 04	358	265	74,0	251											251	100,0
		G 99	375	295	78,7	284											284	100,0
		G 04			SITZE	8											8	
		G 99			SITZE	12											12	
322	Waxweiler	V 04	361	265	73,4	246	38	15,4	125	50,8			16	6,5			67	27,2
		K 04	361	265	73,4	242	43	17,8	145	59,9	10	4,1	17	7,0			27	11,2
		G 04	890	559	62,8	527			283	53,7							244	46,3
		G 99	921	661	71,8	638			304	47,6							334	52,4
		G 04			SITZE	16			9								7	
		G 99			SITZE	16			8								8	
		V 04	893	560	62,7	540	96	17,8	296	54,8			10	1,9			138	25,6
		K 04	895	560	62,6	531	72	13,6	382	71,9	26	4,9	22	4,1			29	5,5
009	Bitburg- Land, VG Baustert	G 04	387	250	64,6	246												
		G 99	372	269	72,3	266												
		G 04			SITZE	12												
		G 99			SITZE	12												
013	Bettingen	V 04	387	254	65,6	244	50	20,5	159	65,2			14	5,7			21	8,6
		K 04	395	256	64,8	242	37	15,3	136	56,2	9	3,7	20	8,3			40	16,5
		G 04	836	595	71,2	577	342	59,3	118	20,5							117	20,3
		G 99	805	627	77,9	617	378	61,3	116	18,8							123	19,9
		G 04			SITZE	16	10		3								3	
		G 99			SITZE	16	10		3								3	
		V 04	836	595	71,2	574	318	55,4	153	26,7			13	2,3			90	15,7
		K 04	842	595	70,7	562	260	46,3	182	32,4	14	2,5	27	4,8			79	14,1
014	Bickendorf	G 04	400	234	58,5	202												
		G 99	366	281	76,8	272											272	100,0
		G 04			SITZE	8											8	
		G 99			SITZE	8												
		V 04	403	236	58,6	227	67	29,5	118	52,0			11	4,8			31	13,7
		K 04	404	234	57,9	226	63	27,9	99	43,8	18	8,0	10	4,4			36	15,9
015	Biersdorf	G 04	448	267	59,6	239												
		G 99	428	272	63,6	259												
		G 04			SITZE	12												
		G 99			SITZE	12												
		V 04	429	266	62,0	247	38	15,4	147	59,5			8	3,2			54	21,9
		K 04	434	267	61,5	249	31	12,4	143	57,4	16	6,4	9	3,6			50	20,1
017	Birtlingen	G 04	56	27	48,2	26												
		G 99	46	31	67,4	30												
		G 04			SITZE	6												
		G 99			SITZE	6												
		V 04	56	27	48,2	26	4	15,4	12	46,2							10	38,5
		K 04	56	27	48,2	26	3	11,5	11	42,3	2	7,7	2	7,7			8	30,8
020	Brecht	G 04	181	138	76,2	130												
		G 99	150	131	87,3	129												
		G 04			SITZE	6												
		G 99			SITZE	6												
		V 04	181	140	77,3	139	20	14,4	96	69,1			5	3,6			18	12,9
		K 04	183	140	76,5	136	25	18,4	80	58,8	6	4,4	6	4,4			19	14,0
021	Brimingen	G 04	65	52	80,0	52												
		G 99	65	57	87,7	55												
		G 04			SITZE	6												
		G 99			SITZE	6												
		V 04	65	51	78,5	51	5	9,8	38	74,5							8	15,7
		K 04	65	51	78,5	50	4	8,0	33	66,0	4	8,0					9	18,0
024	Dahlem	G 04	194	149	76,8	147												
		G 99	183	163	89,1	152											152	100,0
		G 04			SITZE	6											6	
		G 99			SITZE	6												
		V 04	195	150	76,9	145	38	26,2	82	56,6			5	3,4			20	13,8
		K 04	195	150	76,9	141	31	22,0	77	54,6	8	5,7	7	5,0			18	12,8

5. Ergebnisse der Kommunalwahlen in den kreisangehörigen Gemeinden

Schl. Nr.	Gemeinde	Wahl	Wahl- berech- tigte	Wähler	Wahl- beteili- gung	Gültige Stimm- zettel ----- Sitze	Von den gültigen Stimmen/Sitzen entfielen auf											
							SPD		CDU		FDP		GRÜNE		Sonstige Parteien		Wähler- gruppen	
			Anzahl		%	Anzahl	%		An- zahl	%	An- zahl	%	An- zahl	%	An- zahl	%	An- zahl	%
026	Dockendorf	G 04	159	133	83,6	130												
		G 99	156	128	82,1	123												
		G 04			SITZE	6												
		G 99			SITZE	6												
027	Dudeldorf	V 04	159	133	83,6	131	34	26,0	76	58,0			4	3,1			17	13,0
		K 04	159	133	83,6	129	33	25,6	75	58,1	5	3,9	4	3,1			12	9,3
		G 04	821	443	54,0	428	117	27,3	176	41,1							135	31,5
		G 99	878	571	65,0	546	164	30,0	199	36,4							183	33,5
		G 04			SITZE	16	4		7								5	
		G 99			SITZE	16	5		6								5	
		V 04	821	444	54,1	429	155	36,1	225	52,4			12	2,8			37	8,6
		K 04	823	445	54,1	424	124	29,2	217	51,2	20	4,7	12	2,8			51	12,0
029	Echtershausen	G 04	93	83	89,2	78												
		G 99	95	89	93,7	88											88	100,0
		G 04			SITZE	6												
		G 99			SITZE	6											6	
		V 04	93	83	89,2	78	16	20,5	47	60,3			4	5,1			11	14,1
		K 04	93	83	89,2	78	16	20,5	45	57,7	6	7,7	3	3,8			8	10,3
		G 04	358	212	59,2	202												
		G 99	351	231	65,8	222												
030	Ehlenz	G 04			SITZE	8												
		G 99			SITZE	8												
		V 04	358	208	58,1	191	31	16,2	100	52,4			13	6,8			47	24,6
		K 04	358	209	58,4	194	31	16,0	97	50,0	13	6,7	13	6,7			40	20,6
		G 04	31	24	77,4	24												
		G 99	35	28	80,0	28												
		G 04			SITZE	6												
		G 99			SITZE	6												
032	Enzen	V 04	31	23	74,2	21	5	23,8	16	76,2								
		K 04	32	23	71,9	21	4	19,0	15	71,4	2	9,5						
		G 04	85	50	58,8	47												
		G 99	91	52	57,1	52												
		G 04			SITZE	6												
		G 99			SITZE	6												
		V 04	85	50	58,8	45	6	13,3	21	46,7			4	8,9			14	31,1
		K 04	86	50	58,1	49	7	14,3	23	46,9	2	4,1	4	8,2			13	26,5
036	Feilsdorf	G 04	30	29	96,7	29												
		G 99	31	23	74,2	23												
		G 04			SITZE	6												
		G 99			SITZE	6												
		V 04	30	29	96,7	26	7	26,9	17	65,4			2	7,7				
		K 04	30	29	96,7	27	7	25,9	15	55,6	1	3,7	3	11,1			1	3,7
		G 04	532	347	65,2	321												
		G 99	507	361	71,2	329												
039	Fließern	G 04			SITZE	12												
		G 99			SITZE	12												
		V 04	510	346	67,8	334	110	32,9	182	54,5			29	8,7			13	3,9
		K 04	511	346	67,7	329	94	28,6	164	49,8	11	3,3	28	8,5			32	9,7
		G 04	250	193	77,2	190											190	100,0
		G 99	238	221	92,9	217	23	10,6									194	89,4
		G 04			SITZE	8											8	
		G 99			SITZE	8	1										7	
044	Gondorf	V 04	250	193	77,2	190	65	34,2	118	62,1			5	2,6			2	1,1
		K 04	251	193	76,9	183	49	26,8	110	60,1	5	2,7	7	3,8			12	6,6
		G 04	77	58	75,3	57												
		G 99	74	66	89,2	64												
		G 04			SITZE	6												
		G 99			SITZE	6												
		V 04	77	58	75,3	56	9	16,1	34	60,7			3	5,4			10	17,9
		K 04	77	58	75,3	54	11	20,4	31	57,4			4	7,4			8	14,8
046	Hamm	G 04	22	21	95,5	20												
		G 99	29	29	100,0	26												
		G 04			SITZE	6												
		G 99			SITZE	6												
		V 04	22	21	95,5	21	10	47,6	9	42,9							2	9,5
		K 04	22	21	95,5	21	9	42,9	9	42,9	1	4,8					2	9,5

5. Ergebnisse der Kommunalwahlen in den kreisangehörigen Gemeinden

Schl. Nr.	Gemeinde	Wahl	Wahl- berech- tigte	Wähler	Wahl- beteili- gung	Gültige Stimm- zetteln ----- Sitze	Von den gültigen Stimmen/Sitzen entfielen auf											
							SPD		CDU		FDP		GRÜNE		Sonstige Parteien		Wähler- gruppen	
			Anzahl		%	Anzahl		%	An- zahl	%	An- zahl	%	An- zahl	%	An- zahl	%	An- zahl	%
048	Heilenbach	G 04	98	66	67,3	65												
		G 99	89	72	80,9	71												
		G 04			SITZE	6												
		G 99			SITZE	6												
		V 04	98	65	66,3	60	16	26,7	25	41,7					19	31,7		
052	Hisel	K 04	98	65	66,3	61	10	16,4	21	34,4	9	14,8					21	34,4
		G 04	17	17	100,0	17												
		G 99	18	17	94,4	17												
		G 04			SITZE	6												
		G 99			SITZE	6												
057	Hütterscheid	V 04	17	17	100,0	16	2	12,5	13	81,3							1	6,3
		K 04	17	17	100,0	17	1	5,9	14	82,4	1	5,9					1	5,9
		G 04	160	101	63,1	93												
		G 99	157	111	70,7	102											102	100,0
		G 04			SITZE	6												
058	Hüttingen an der Kyll	G 99			SITZE	6												
		G 99			SITZE	6												
		V 04	160	101	63,1	91	32	35,2	44	48,4			6	6,6			9	9,9
		K 04	160	101	63,1	94	28	29,8	41	43,6	5	5,3	4	4,3			16	17,0
		G 04	271	177	65,3	172												
060	Idenheim	G 99	263	147	55,9	126												
		G 04			SITZE	8												
		G 99			SITZE	8												
		V 04	271	177	65,3	167	54	32,3	78	46,7			11	6,6			24	14,4
		K 04	271	177	65,3	163	46	28,2	73	44,8	6	3,7	13	8,0			25	15,3
061	Idesheim	G 04	348	228	65,5	213												
		G 99	341	250	73,3	237											237	100,0
		G 04			SITZE	8												
		G 99			SITZE	8												
		V 04	349	229	65,6	221	77	34,8	113	51,1			7	3,2			24	10,9
062	Ingendorf	K 04	349	229	65,6	218	60	27,5	110	50,5	12	5,5	9	4,1			27	12,4
		G 04	316	227	71,8	209												
		G 99	320	236	73,8	227												
		G 04			SITZE	8												
		G 99			SITZE	8												
074	Ließem	V 04	316	222	70,3	211	71	33,6	116	55,0			2	0,9			22	10,4
		K 04	316	222	70,3	215	71	33,0	109	50,7	18	8,4					17	7,9
		G 04	175	123	70,3	118												
		G 99	170	125	73,5	122												
		G 04			SITZE	6												
077	Meckel	G 99			SITZE	6												
		V 04	176	124	70,5	120	24	20,0	56	46,7			27	22,5			13	10,8
		K 04	176	124	70,5	117	26	22,2	45	38,5	9	7,7	26	22,2			11	9,4
		G 04	81	67	82,7	66												
		G 99	87	67	77,0	66												
079	Messerich	G 04			SITZE	6												
		G 99			SITZE	6												
		V 04	81	67	82,7	66	20	30,3	34	51,5			2	3,0			10	15,2
		K 04	81	67	82,7	65	21	32,3	30	46,2	4	6,2	1	1,5			9	13,8
		G 04	277	243	87,7	235											235	100,0
081	Metterich	G 99	283	217	76,7	208												
		G 04			SITZE	8												
		G 99			SITZE	8												
		V 04	277	243	87,7	227	35	15,4	129	56,8			12	5,3			51	22,5
		K 04	277	243	87,7	233	33	14,2	130	55,8	24	10,3	13	5,6			33	14,2
		G 04	380	280	73,7	264												
		G 99	354	278	78,5	268												
		G 04			SITZE	8												
		G 99			SITZE	8												
		V 04	380	286	75,3	276	106	38,4	129	46,7			19	6,9			22	8,0
		K 04	383	288	75,2	271	77	28,4	127	46,9	9	3,3	19	7,0			39	14,4
		G 04	377	250	66,3	231												
		G 99	372	286	76,9	276	31	11,2	102	37,0							143	51,8
		G 04			SITZE	8												
		G 99			SITZE	8												
		V 04	378	250	66,1	235	63	26,8	151	64,3			10	4,3			11	4,7
		K 04	380	250	65,8	229	60	26,2	122	53,3	10	4,4	11	4,8			26	11,4

5. Ergebnisse der Kommunalwahlen in den kreisangehörigen Gemeinden

Schl. Nr.	Gemeinde	Wahl	Wahl- berech- tigte	Wähler	Wahl- beteili- gung	Gültige Stimm- zettel ----- Sitze	Von den gültigen Stimmen/Sitzen entfielen auf											
							SPD		CDU		FDP		GRÜNE		Sonstige Parteien		Wähler- gruppen	
			Anzahl		%	Anzahl		%	An- zahl	%	An- zahl	%	An- zahl	%	An- zahl	%	An- zahl	%
083	Mülbach	G 04	103	77	74,8	73												
		G 99	96	77	80,2	67												
		G 04			SITZE	6												
		G 99			SITZE	6												
		V 04	103	77	74,8	72	10	13,9	49	68,1			1	1,4			12	16,7
086	Nattenheim	K 04	103	77	74,8	72	9	12,5	42	58,3	1	1,4	4	5,6			16	22,2
		G 04	383	243	63,4	219												
		G 99	361	274	75,9	249												
		G 04			SITZE	12												
		G 99			SITZE	8												
091	Niederstedern	V 04	384	248	64,6	227	72	31,7	113	49,8			13	5,7			29	12,8
		K 04	384	248	64,6	229	59	25,8	101	44,1	10	4,4	16	7,0			43	18,8
		G 04	169	151	89,3	146											146	100,0
		G 99	166	153	92,2	151											151	100,0
		G 04			SITZE	6											6	
092	Niederweiler	G 99			SITZE	6											6	
		V 04	169	151	89,3	142	41	28,9	67	47,2			7	4,9			27	19,0
		K 04	169	151	89,3	141	37	26,2	58	41,1	8	5,7	8	5,7			30	21,3
		G 04	78	62	79,5	58												
		G 99	78	67	85,9	63												
097	Oberstedern	G 04			SITZE	6												
		G 99			SITZE	6												
		V 04	79	63	79,7	62	17	27,4	30	48,4			7	11,3			8	12,9
		K 04	79	63	79,7	60	14	23,3	29	48,3	1	1,7	9	15,0			7	11,7
		G 04	66	58	87,9	58												
098	Oberweiler	G 99	73	61	83,6	61												
		G 04			SITZE	6												
		G 99			SITZE	6												
		V 04	66	58	87,9	55	3	5,5	38	69,1							14	25,5
		K 04	66	58	87,9	55	2	3,6	37	67,3	2	3,6	1	1,8			13	23,6
099	Oberweis	G 04	131	108	82,4	105												
		G 99	124	106	85,5	99											99	100,0
		G 04			SITZE	6											6	
		G 99			SITZE	6												
		V 04	131	108	82,4	100	40	40,0	40	40,0			3	3,0			17	17,0
100	Olsdorf	K 04	131	108	82,4	97	35	36,1	36	37,1	7	7,2	4	4,1			15	15,5
		G 04	450	340	75,6	318												
		G 99	443	310	70,0	310												
		G 04			SITZE	12												
		G 99			SITZE	12												
109	Rittersdorf	V 04	450	339	75,3	328	103	31,4	177	54,0			17	5,2			31	9,5
		K 04	451	339	75,2	321	78	24,3	160	49,8	18	5,6	25	7,8			40	12,5
		G 04	87	66	75,9	64												
		G 99	85	58	68,2	55												
		G 04			SITZE	6												
111	Röhl	G 99			SITZE	6												
		V 04	87	66	75,9	63	11	17,5	36	57,1			7	11,1			9	14,3
		K 04	87	66	75,9	59	3	5,1	35	59,3	2	3,4	5	8,5			14	23,7
		G 04	987	617	62,5	603			408	67,7							195	32,3
		G 99	903	693	76,7	667			360	54,0							307	46,0
115	Scharfbrillig	G 04			SITZE	16			11								5	
		G 99			SITZE	16			9								7	
		V 04	987	617	62,5	596	141	23,7	386	64,8			18	3,0			51	8,6
		K 04	997	620	62,2	593	121	20,4	347	58,5	26	4,4	23	3,9			76	12,8
		G 04	394	264	67,0	248												
		G 99	371	254	68,5	251												
		G 04			SITZE	8												
		G 99			SITZE	8												
		V 04	394	264	67,0	238	53	22,3	146	61,3			12	5,0			27	11,3
		K 04	395	264	66,8	238	52	21,8	131	55,0	11	4,6	17	7,1			27	11,3
		G 04	63	49	77,8	48												
		G 99	67	58	86,6	57												
		G 04			SITZE	6												
		G 99			SITZE	6												
		V 04	63	51	81,0	50	5	10,0	39	78,0							6	12,0
		K 04	63	51	81,0	49	6	12,2	35	71,4	5	10,2					3	6,1

5. Ergebnisse der Kommunalwahlen in den kreisangehörigen Gemeinden

Schl. Nr.	Gemeinde	Wahl	Wahl- berech- tigte	Wähler	Wahl- beteili- gung	Gültige Stimm- zettel ----- Sitze	Von den gültigen Stimmen/Sitzen entfielen auf											
							SPD		CDU		FDP		GRÜNE		Sonstige Parteien		Wähler- gruppen	
							Anzahl	%	Anzahl	%	Anzahl	%	Anzahl	%	Anzahl	%	Anzahl	%
118	Schleid	G 04	304	266	87,5	259											259	100,0
		G 99	303	264	87,1	256											256	100,0
		G 04			SITZE	8											8	
		G 99			SITZE	8											8	
		V 04	304	266	87,5	237	44	18,6	149	62,9			10	4,2			34	14,3
119	Seffern	K 04	305	266	87,2	239	39	16,3	143	59,8	9	3,8	9	3,8			39	16,3
		G 04	271	177	65,3	168												
		G 99	279	190	68,1	175												
		G 04			SITZE	8												
		G 99			SITZE	8												
120	Sefferweich	V 04	272	178	65,4	167	41	24,6	62	37,1			3	1,8			61	36,5
		K 04	277	179	64,6	165	33	20,0	72	43,6	5	3,0	5	3,0			50	30,3
		G 04	197	119	60,4	111												
		G 99	189	156	82,5	139												
		G 04			SITZE	6												
124	Stockem	G 99			SITZE	6												
		V 04	197	123	62,4	116	26	22,4	67	57,8			4	3,4			19	16,4
		K 04	197	123	62,4	113	16	14,2	60	53,1	12	10,6	2	1,8			23	20,4
		G 04	70	61	87,1	60												
		G 99	75	66	88,0	66												
125	Sülm	G 04			SITZE	6												
		G 99			SITZE	6												
		V 04	70	61	87,1	54	17	31,5	26	48,1			3	5,6			8	14,8
		K 04	72	63	87,5	59	15	25,4	27	45,8	5	8,5	2	3,4			10	16,9
		G 04	366	242	66,1	213												
126	Trimport	G 99	316	218	69,0	211												
		G 04			SITZE	8												
		G 99			SITZE	8												
		V 04	366	244	66,7	236	39	16,5	165	69,9			9	3,8			23	9,7
		K 04	366	244	66,7	232	40	17,2	142	61,2	11	4,7	16	6,9			23	9,9
133	Wettlingen	G 04	231	172	74,5	172												
		G 99	227	192	84,6	187												
		G 04			SITZE	6												
		G 99			SITZE	8												
		V 04	231	171	74,0	160	34	21,3	84	52,5			11	6,9			31	19,4
134	Wiersdorf	K 04	233	172	73,8	158	32	20,3	73	46,2	7	4,4	17	10,8			29	18,4
		G 04	44	38	86,4	38												
		G 99	40	36	90,0	35												
		G 04			SITZE	6												
		G 99			SITZE	6												
501	Wißmannsdorf	V 04	44	38	86,4	38	4	10,5	25	65,8			6	15,8			3	7,9
		K 04	44	38	86,4	38	5	13,2	23	60,5	1	2,6	6	15,8			3	7,9
		G 04	166	115	69,3	109												
		G 99	150	118	78,7	108												
		G 04			SITZE	6												
137	Wolsfeld	G 99			SITZE	6												
		V 04	168	116	69,0	110	18	16,4	76	69,1			5	4,5			11	10,0
		K 04	168	116	69,0	110	11	10,0	67	60,9	13	11,8	7	6,4			12	10,9
		G 04	621	480	77,3	466											466	100,0
		G 99	610	469	76,9	461											461	100,0
137	Wolsfeld	G 04			SITZE	12											12	
		G 99			SITZE	12											12	
		V 04	623	480	77,0	460	95	20,7	268	58,3			28	6,1			69	15,0
		K 04	626	482	77,0	458	103	22,5	225	49,1	29	6,3	31	6,8			70	15,3
		G 04	637	399	62,6	382											382	100,0
137	Wolsfeld	G 99	586	411	70,1	395	50	12,7									345	87,3
		G 04			SITZE	12											12	
		G 99			SITZE	12	2										10	
		V 04	638	399	62,5	379	108	28,5	216	57,0			13	3,4			42	11,1
		K 04	640	399	62,3	374	96	25,7	181	48,4	30	8,0	15	4,0			52	13,9

5. Ergebnisse der Kommunalwahlen in den kreisangehörigen Gemeinden

Schl. Nr.	Gemeinde	Wahl	Wahl- berech- tigte	Wähler	Wahl- beteili- gung	Gültige Stimm- zettel ----- Sitze	Von den gültigen Stimmen/Sitzen entfielen auf											
							SPD		CDU		FDP		GRÜNE		Sonstige Parteien		Wähler- gruppen	
			Anzahl	%	Anzahl	%	An- zahl	%	An- zahl	%	An- zahl	%	An- zahl	%	An- zahl	%		
002	Irrel, VG Alsdorf	G 04	318	224	70,4	207												
		G 99	306	213	69,6	213												
		G 04			SITZE	8												
		G 99			SITZE	8												
019	Bollendorf	V 04	317	225	71,0	219	52	23,7	99	45,2	6	2,7					62	28,3
		K 04	318	226	71,1	218	59	27,1	96	44,0	14	6,4	5	2,3			44	20,2
		G 04	1 303	994	76,3	977	305	31,2	612	62,6							60	6,1
		G 99	1 299	1 016	78,2	996	421	42,3	428	43,0							147	14,8
		G 04			SITZE	16	5		10								1	
		G 99			SITZE	16	7		7								2	
		V 04	1 303	993	76,2	978	332	33,9	532	54,4	33	3,4					81	8,3
		K 04	1 304	991	76,0	969	271	28,0	568	58,6	41	4,2	48	5,0			41	4,2
028	Echternacher- brück	G 04	465	247	53,1	239											239	100,0
		G 99	466	239	51,3	238											238	100,0
		G 04			SITZE	12											12	
		G 99			SITZE	12											12	
		V 04	470	248	52,8	238	52	21,8	117	49,2	36	15,1					33	13,9
		K 04	472	249	52,8	238	45	18,9	126	52,9	30	12,6	19	8,0			18	7,6
		G 04	306	211	69,0	197												
		G 99	293	207	70,6	207												
033	Ernzen	G 04			SITZE	8												
		G 99			SITZE	8												
		V 04	306	208	68,0	200	50	25,0	93	46,5	10	5,0					47	23,5
		K 04	309	210	68,0	190	47	24,7	90	47,4	17	8,9	15	7,9			21	11,1
		G 04	345	250	72,5	249												
		G 99	325	264	81,2	257												
		G 04			SITZE	8												
		G 99			SITZE	8												
037	Ferschweiler	V 04	346	252	72,8	242	66	27,3	136	56,2	9	3,7					31	12,8
		K 04	347	251	72,3	244	70	28,7	131	53,7	20	8,2	7	2,9			16	6,6
		G 04	705	506	71,8	488	105	21,5									383	78,5
		G 99	692	540	78,0	524	191	36,5									333	63,5
		G 04			SITZE	12	2										10	
		G 99			SITZE	12	4										8	
		V 04	706	507	71,8	494	233	47,2	166	33,6	7	1,4					88	17,8
		K 04	706	507	71,8	481	187	38,9	187	38,9	24	5,0	35	7,3			48	10,0
225	Gilzem	G 04	321	229	71,3	220												
		G 99	295	224	75,9	216												
		G 04			SITZE	8												
		G 99			SITZE	8												
		V 04	321	232	72,3	227	30	13,2	160	70,5	6	2,6					31	13,7
		K 04	323	230	71,2	217	37	17,1	120	55,3	15	6,9	12	5,5			33	15,2
		G 04	452	314	69,5	308												
		G 99	453	309	68,2	304												
063	Irrel	G 04			SITZE	12												
		G 99			SITZE	12												
		V 04	453	315	69,5	305	53	17,4	184	60,3	10	3,3					58	19,0
		K 04	455	315	69,2	303	63	20,8	182	60,1	15	5,0	14	4,6			29	9,6
		G 04	1 081	804	74,4	771					6	0,8					765	99,2
		G 99	1 057	736	69,6	696											696	100,0
		G 04			SITZE	16											16	
		G 99			SITZE	16											16	
065	Kaschenbach	V 04	1 081	804	74,4	777	131	16,9	348	44,8	31	4,0					267	34,4
		K 04	1 084	803	74,1	770	129	16,8	402	52,2	48	6,2	62	8,1			129	16,8
		G 04	41	38	92,7	38												
		G 99	41	37	90,2	37												
		G 04			SITZE	6												
		G 99			SITZE	6												
		V 04	41	38	92,7	37			33	89,2	2	5,4					2	5,4
		K 04	41	38	92,7	38	1	2,6	36	94,7	1	2,6						

5. Ergebnisse der Kommunalwahlen in den kreisangehörigen Gemeinden

Schl. Nr.	Gemeinde	Wahl	Wahlberechtigte	Wähler	Wahlbeteiligung	Gültige Stimmzettel ----- Sitze	Von den gültigen Stimmen/Sitzen entfielen auf											
							SPD		CDU		FDP		GRÜNE		Sonstige Parteien		Wählergruppen	
			Anzahl		%	Anzahl		%	Anzahl	%	Anzahl	%	Anzahl	%	Anzahl	%	Anzahl	%
078	Menningen	G 04	144	113	78,5	105												
		G 99	134	101	75,4	99												
		G 04			SITZE	6												
		G 99			SITZE	6												
		V 04	144	113	78,5	109	29	26,6	37	33,9	9	8,3					34	31,2
082	Minden	K 04	144	113	78,5	102	30	29,4	36	35,3	8	7,8	8	7,8			20	19,6
		G 04	200	147	73,5	138												
		G 99	189	139	73,5	134											134	100,0
		G 04			SITZE	6											6	
		G 99			SITZE	6											21	15,1
093	Niederweis	V 04	200	147	73,5	139	30	21,6	79	56,8	9	6,5					20	14,5
		K 04	200	147	73,5	138	21	15,2	79	57,2	10	7,2	8	5,8				
		G 04	174	149	85,6	145												
		G 99	177	142	80,2	142												
		G 04			SITZE	6												
103	Peffingen	G 99			SITZE	6												
		V 04	174	150	86,2	140	19	13,6	59	42,1	6	4,3					56	40,0
		K 04	174	149	85,6	134	26	19,4	74	55,2	9	6,7	5	3,7			20	14,9
		G 04	183	110	60,1	109												
		G 99	177	126	71,2	122												
108	Prümzurley	G 04			SITZE	6												
		G 99			SITZE	6												
		V 04	183	110	60,1	106	26	24,5	61	57,5	4	3,8					15	14,2
		K 04	185	110	59,5	106	27	25,5	56	52,8	5	4,7	7	6,6			11	10,4
		G 04	389	252	64,8	228												
114	Schankweiler	G 99	377	289	76,7	273											273	100,0
		G 04			SITZE	12												
		G 99			SITZE	8											8	
		V 04	389	258	66,3	248	63	25,4	90	36,3	12	4,8					83	33,5
		K 04	389	258	66,3	240	63	26,3	84	35,0	19	7,9	26	10,8			48	20,0
131	Wallendorf	G 04	155	135	87,1	133												
		G 99	147	121	82,3	117												
		G 04			SITZE	6												
		G 99			SITZE	6												
		V 04	156	136	87,2	125	39	31,2	52	41,6	9	7,2					25	20,0
007	Kyllburg, VG Badem	K 04	156	136	87,2	125	37	29,6	54	43,2	11	8,8	4	3,2			19	15,2
		G 04	314	178	56,7	143												
		G 99	304	244	80,3	242											242	100,0
		G 04			SITZE	8											8	
		G 99			SITZE	8											28	16,3
203	Balesfeld	V 04	315	188	59,7	172	62	36,0	74	43,0	8	4,7					29	16,7
		K 04	315	188	59,7	174	49	28,2	74	42,5	9	5,2	13	7,5				
		G 04	878	522	59,5	506	107	21,1	227	44,9							172	34,0
		G 99	794	554	69,8	536	132	24,6	243	45,3							161	30,0
		G 04			SITZE	16	3		7								6	
210	Burbach	G 99			SITZE	16	4		7								5	
		V 04	878	522	59,5	503	151	30,0	280	55,7	17	3,4					55	10,9
		K 04	882	523	59,3	501	125	25,0	259	51,7	23	4,6	23	4,6			71	14,2
		G 04	160	97	60,6	87												
		G 99	187	97	51,9	83												
		G 04			SITZE	6												
		G 99			SITZE	6												
		V 04	161	97	60,2	95	36	37,9	36	37,9	5	5,3					18	18,9
		K 04	163	97	59,5	93	33	35,5	38	40,9	5	5,4	4	4,3			13	14,0
		G 04	533	339	63,6	329											329	100,0
		G 99	526	323	61,4	309											309	100,0
		G 04			SITZE	12											12	
		G 99			SITZE	12											12	
		V 04	533	339	63,6	314	94	29,9	165	52,5	21	6,7					34	10,8
		K 04	534	339	63,5	312	104	33,3	154	49,4	18	5,8	2	0,6			34	10,9

5. Ergebnisse der Kommunalwahlen in den kreisangehörigen Gemeinden

Schl. Nr.	Gemeinde	Wahl	Wahlberechtigte	Wähler	Wahlbeteiligung	Gültige Stimmzettel ----- Sitze	Von den gültigen Stimmen/Sitzen entfielen auf											
							SPD		CDU		FDP		GRÜNE		Sonstige Parteien		Wählergruppen	
			Anzahl		%	Anzahl		%	Anzahl	%	Anzahl	%	Anzahl	%	Anzahl	%	Anzahl	%
035	Etteldorf	G 04	21	20	95,2	18												
		G 99	21	20	95,2	20												
		G 04				SITZE	6											
		G 99				SITZE	6											
		V 04	21	20	95,2	20	5	25,0	10	50,0	2	10,0					3	15,0
043	Gindorf	K 04	21	20	95,2	20	5	25,0	11	55,0	2	10,0	1	5,0			1	5,0
		G 04	248	173	69,8	162												
		G 99	269	210	78,1	205												
		G 04				SITZE	8											
		G 99				SITZE	8											
228	Gransdorf	V 04	248	173	69,8	172	33	19,2	112	65,1	7	4,1					20	11,6
		K 04	248	172	69,4	167	37	22,2	90	53,9	11	6,6	5	3,0			24	14,4
		G 04	266	185	69,5	178												
		G 99	251	200	79,7	192												
		G 04				SITZE	8											
070	Kyllburg, ST	G 99				SITZE	8											
		V 04	266	185	69,5	179	46	25,7	96	53,6	6	3,4					31	17,3
		K 04	266	185	69,5	175	56	32,0	89	50,9	11	6,3	2	1,1			17	9,7
		G 04	853	599	70,2	566	161	28,4	330	58,3							75	13,3
		G 99	845	625	74,0	611	169	27,7	364	59,6							78	12,8
071	Kyllburgweiler	G 04				SITZE	16	5	9								2	
		G 99				SITZE	16	4	10								2	
		V 04	854	578	67,7	546	137	25,1	298	54,6	17	3,1					94	17,2
		K 04	856	597	69,7	549	160	29,1	248	45,2	44	8,0	20	3,6			77	14,0
		G 04	99	69	69,7	69												
075	Malberg	G 99	87	74	85,1	74												
		G 04				SITZE	6											
		G 99				SITZE	6											
		V 04	99	70	70,7	69	17	24,6	34	49,3	4	5,8					14	20,3
		K 04	99	70	70,7	69	15	21,7	39	56,5	4	5,8	3	4,3			8	11,6
076	Malbergweich	G 04	572	324	56,6	281												
		G 99	582	442	75,9	424	117	27,6	172	40,6	135	31,8						
		G 04				SITZE	12											
		G 99				SITZE	12	3	5		4							
		V 04	572	328	57,3	309	49	15,9	164	53,1	17	5,5					79	25,6
087	Neidenbach	K 04	572	326	57,0	292	74	25,3	145	49,7	22	7,5	12	4,1			39	13,4
		G 04	318	218	68,6	214												
		G 99	298	221	74,2	217												
		G 04				SITZE	8											
		G 99				SITZE	8											
273	Neuheilenbach	V 04	318	219	68,9	211	39	18,5	72	34,1	34	16,1					66	31,3
		K 04	318	219	68,9	210	40	19,0	89	42,4	32	15,2	11	5,2			38	18,1
		G 04	724	480	66,3	457	48	10,5	259	56,7							150	32,8
		G 99	712	553	77,7	543	79	14,5	197	36,3							267	49,2
		G 04				SITZE	12	1	7								4	
282	Oberkail	G 99				SITZE	12	2	4								6	
		V 04	726	478	65,8	462	84	18,2	253	54,8	22	4,8					103	22,3
		K 04	726	478	65,8	448	97	21,7	231	51,6	22	4,9	14	3,1			84	18,8
		G 04	201	137	68,2	133												
		G 99	201	152	75,6	152												
101	Orsfeld	G 04				SITZE	6											
		G 99				SITZE	6											
		V 04	201	135	67,2	131	25	19,1	76	58,0	3	2,3					27	20,6
		K 04	201	135	67,2	126	25	19,8	71	56,3	4	3,2	3	2,4			23	18,3
		G 04	515	338	65,6	311												
		G 99	552	386	69,9	352												
		G 04				SITZE	12											
		G 99				SITZE	12											
		V 04	515	343	66,6	328	70	21,3	127	38,7	11	3,4					120	36,6
		K 04	515	344	66,8	324	89	27,5	150	46,3	17	5,2	11	3,4			57	17,6
		G 04	134	104	77,6	100												
		G 99	128	103	80,5	100												
		G 04				SITZE	6											
		G 99				SITZE	6											
		V 04	134	104	77,6	98	18	18,4	63	64,3	2	2,0					15	15,3
		K 04	134	104	77,6	91	21	23,1	55	60,4	1	1,1	1	1,1			13	14,3

5. Ergebnisse der Kommunalwahlen in den kreisangehörigen Gemeinden

Schl. Nr.	Gemeinde	Wahl	Wahlberechtigte	Wähler	Wahlbeteiligung	Gültige Stimmzettel ----- Sitze	Von den gültigen Stimmen/Sitzen entfielen auf											
							SPD		CDU		FDP		GRÜNE		Sonstige Parteien		Wählergruppen	
			Anzahl		%	Anzahl		%	Anzahl	%	Anzahl	%	Anzahl	%	Anzahl	%	Anzahl	%
105	Pickliefem	G 04	256	199	77,7	189											189	100,0
		G 99	265	234	88,3	223	75	33,6									148	66,4
		G 04				SITZE	8										8	
		G 99				SITZE	8	3									5	
		V 04	257	199	77,4	193	36	18,7	110	57,0	6	3,1					41	21,2
113	Sankt Thomas	K 04	257	199	77,4	190	39	20,5	119	62,6	4	2,1	5	2,6			23	12,1
		G 04	228	183	80,3	181											181	100,0
		G 99	234	169	72,2	154												
		G 04				SITZE	6										6	
		G 99				SITZE	8											
306	Seinsfeld	V 04	229	182	79,5	174	44	25,3	100	57,5	2	1,1					28	16,1
		K 04	229	181	79,0	168	40	23,8	95	56,5	8	4,8	4	2,4			21	12,5
		G 04	138	115	83,3	112												
		G 99	151	119	78,8	112												
		G 04				SITZE	6											
313	Steinborn	G 99				SITZE	6											
		V 04	138	114	82,6	106	23	21,7	49	46,2	10	9,4					24	22,6
		K 04	138	114	82,6	100	17	17,0	56	56,0	10	10,0	2	2,0			15	15,0
		G 04	186	130	69,9	125												
		G 99	197	145	73,6	143												
129	Usch	G 04				SITZE	6											
		G 99				SITZE	6											
		V 04	186	130	69,9	125	16	12,8	76	60,8	17	13,6					16	12,8
		K 04	188	130	69,1	128	24	18,8	74	57,8	16	12,5	3	2,3			11	8,6
		G 04	52	35	67,3	35												
135	Wilsecker	G 99	51	35	68,6	35												
		G 04				SITZE	6											
		G 99				SITZE	6											
		V 04	52	33	63,5	31	7	22,6	17	54,8							7	22,6
		K 04	52	33	63,5	32	3	9,4	19	59,4	2	6,3	2	6,3			6	18,8
331	Zendscheid	G 04	158	114	72,2	108												
		G 99	179	96	53,6	94												
		G 04				SITZE	6											
		G 99				SITZE	6											
		V 04	158	119	75,3	117	20	17,1	69	59,0	2	1,7					26	22,2
001	Neuerburg, VG Affler	K 04	159	117	73,6	110	22	20,0	59	53,6	4	3,6	6	5,5			19	17,3
		G 04	125	77	61,6	71												
		G 99	131	108	82,4	108												
		G 04				SITZE	6											
		G 99				SITZE	6											
003	Altscheid	V 04	125	77	61,6	75	16	21,3	47	62,7	4	5,3					8	10,7
		K 04	125	77	61,6	73	14	19,2	45	61,6	3	4,1	2	2,7			9	12,3
		G 04	35	29	82,9	26												
		G 99	37	33	89,2	31												
		G 04				SITZE	6											
004	Ammeldingen an der Our	G 99				SITZE	6											
		V 04	35	28	80,0	25	1	4,0	11	44,0	2	8,0					11	44,0
		K 04	35	28	80,0	25	3	12,0	18	72,0	1	4,0					3	12,0
		G 04	74	55	74,3	55												
		G 99	72	58	80,6	58												
004	Ammeldingen an der Our	G 04				SITZE	6											
		G 99				SITZE	6											
		V 04	74	53	71,6	53	13	24,5	27	50,9	1	1,9	2	3,8			10	18,9
		K 04	74	50	67,6	49	13	26,5	29	59,2	3	6,1	2	4,1			2	4,1
		G 04	19	17	89,5	17												
004	Ammeldingen an der Our	G 99	21	19	90,5	18												
		G 04				SITZE	6											
		G 99				SITZE	6											
		V 04	19	16	84,2	15			11	73,3							4	26,7
		K 04	19	16	84,2	15	1	6,7	11	73,3							3	20,0

5. Ergebnisse der Kommunalwahlen in den kreisangehörigen Gemeinden

Schl. Nr.	Gemeinde	Wahl	Wahlberechtigte	Wähler	Wahlbeteiligung	Gültige Stimmzettel ----- Sitze	Von den gültigen Stimmen/Sitzen entfielen auf											
							SPD		CDU		FDP		GRÜNE		Sonstige Parteien		Wählergruppen	
			Anzahl		%	Anzahl		%	Anzahl	%	Anzahl	%	Anzahl	%	Anzahl	%	Anzahl	%
005	Ammeldingen bei Neuerburg	G 04	207	120	58,0	117												
		G 99	209	143	68,4	136												
		G 04			SITZE	6												
		G 99			SITZE	6												
		V 04	208	120	57,7	118	21	17,8	44	37,3	20	16,9	2	1,7			31	26,3
008	Bauler	K 04	208	120	57,7	118	29	24,6	54	45,8	21	17,8	5	4,2			9	7,6
		G 04	61	38	62,3	38												
		G 99	65	49	75,4	48												
		G 04			SITZE	6												
		G 99			SITZE	6												
011	Berkoth	V 04	61	38	62,3	38	6	15,8	22	57,9	4	10,5					6	15,8
		K 04	61	38	62,3	38	8	21,1	23	60,5	4	10,5					3	7,9
		G 04	79	53	67,1	53												
		G 99	69	55	79,7	55												
		G 04			SITZE	6												
012	Berscheid	G 99			SITZE	6												
		V 04	79	55	69,6	51	6	11,8	25	49,0	11	21,6	1	2,0			8	15,7
		K 04	79	54	68,4	52	6	11,5	24	46,2	12	23,1	1	1,9			9	17,3
		G 04	51	45	88,2	45												
		G 99	49	45	91,8	45												
016	Biesdorf	G 04			SITZE	6												
		G 99			SITZE	6												
		V 04	51	44	86,3	42	1	2,4	29	69,0	5	11,9	1	2,4			6	14,3
		K 04	51	44	86,3	43	2	4,7	32	74,4	6	14,0	2	4,7			1	2,3
		G 04	190	127	66,8	115												
022	Burg	G 99	188	129	68,6	121												
		G 04			SITZE	6												
		G 99			SITZE	6												
		V 04	191	128	67,0	118	22	18,6	60	50,8	6	5,1	7	5,9			23	19,5
		K 04	191	128	67,0	118	29	24,6	61	51,7	6	5,1	7	5,9			15	12,7
025	Dauwels- hausen	G 04	24	23	95,8	23												
		G 99	24	24	100,0	24												
		G 04			SITZE	6												
		G 99			SITZE	6												
		V 04	24	23	95,8	21			14	66,7	1	4,8					6	28,6
031	Emmelbaum	K 04	24	23	95,8	21	1	4,8	16	76,2	2	9,5					2	9,5
		G 04	74	65	87,8	62												
		G 99	66	59	89,4	58												
		G 04			SITZE	6												
		G 99			SITZE	6												
038	Fischbach- Oberraden	V 04	74	65	87,8	61	4	6,6	20	32,8	4	6,6	2	3,3			31	50,8
		K 04	74	65	87,8	60	18	30,0	21	35,0	6	10,0	9	15,0			6	10,0
		G 04	53	47	88,7	47												
		G 99	59	52	88,1	52												
		G 04			SITZE	6												
040	Geichlingen	G 99			SITZE	6												
		V 04	53	47	88,7	47	9	19,1	27	57,4	3	6,4					8	17,0
		K 04	54	47	87,0	45	13	28,9	23	51,1	3	6,7	1	2,2			5	11,1
		G 04	46	39	84,8	39												
		G 99	56	48	85,7	47												
041	Gemünd	G 04			SITZE	6												
		G 99			SITZE	6												
		V 04	46	39	84,8	38	11	28,9	17	44,7	3	7,9					7	18,4
		K 04	46	39	84,8	37	13	35,1	16	43,2	2	5,4	1	2,7			5	13,5
		G 04	283	219	77,4	210												
		G 99	284	242	85,2	242												
		G 04			SITZE	8												
		G 99			SITZE	8												
		V 04	284	219	77,1	211	28	13,3	105	49,8	12	5,7	2	0,9			64	30,3
		K 04	285	219	76,8	213	42	19,7	110	51,6	25	11,7	5	2,3			31	14,6
		G 04	31	29	93,5	28												
		G 99	29	27	93,1	26												
		G 04			SITZE	6												
		G 99			SITZE	6												
		V 04	31	29	93,5	29	4	13,8	15	51,7	3	10,3	4	13,8			3	10,3
		K 04	31	29	93,5	29	8	27,6	13	44,8	5	17,2	2	6,9			1	3,4

5. Ergebnisse der Kommunalwahlen in den kreisangehörigen Gemeinden

Schl. Nr.	Gemeinde	Wahl	Wahl- berech- tigte	Wähler	Wahl- beteili- gung	Gültige Stimm- zettel ----- Sitze	Von den gültigen Stimmen/Sitzen entfielen auf											
							SPD		CDU		FDP		GRÜNE		Sonstige Parteien		Wähler- gruppen	
			Anzahl	%	Anzahl	%	An- zahl	%	An- zahl	%	An- zahl	%	An- zahl	%	An- zahl	%		
042	Gentingen	G 04	49	38	77,6	38												
		G 99	53	40	75,5	40												
		G 04			SITZE	6												
		G 99			SITZE	6												
		V 04	49	37	75,5	35	6	17,1	13	37,1	3	8,6	1	2,9			12	34,3
047	Heilbach	K 04	49	37	75,5	35	10	28,6	14	40,0	6	17,1	2	5,7			3	8,6
		G 04	103	75	72,8	74												
		G 99	98	82	83,7	78												
		G 04			SITZE	6												
		G 99			SITZE	6												
		V 04	103	74	71,8	72	5	6,9	23	31,9	5	6,9	2	2,8			37	51,4
		K 04	105	74	70,5	73	17	23,3	29	39,7	6	8,2	3	4,1			18	24,7
		G 04	26	22	84,6	22												
		G 99	24	21	87,5	20												
		G 04			SITZE	6												
		G 99			SITZE	6												
		V 04	27	22	81,5	21	5	23,8	10	47,6	3	14,3					3	14,3
		K 04	27	22	81,5	20	7	35,0	11	55,0	1	5,0					1	5,0
		G 04	49	36	73,5	36												
		G 99	56	40	71,4	39												
		G 04			SITZE	6												
		G 99			SITZE	6												
		V 04	49	34	69,4	34	2	5,9	18	52,9	3	8,8	4	11,8			7	20,6
		K 04	49	34	69,4	34	4	11,8	15	44,1	2	5,9	9	26,5			4	11,8
		G 04	44	39	88,6	35												
		G 99	41	38	92,7	38												
		G 04			SITZE	6												
		G 99			SITZE	6												
		V 04	44	39	88,6	35	3	8,6	19	54,3	3	8,6	2	5,7			8	22,9
		K 04	44	39	88,6	36	2	5,6	21	58,3	3	8,3	5	13,9			5	13,9
		G 04	96	76	79,2	74												
		G 99	105	81	77,1	79												
		G 04			SITZE	6												
		G 99			SITZE	6												
		V 04	96	77	80,2	72	16	22,2	32	44,4	4	5,6	3	4,2			17	23,6
		K 04	96	77	80,2	70	15	21,4	35	50,0	6	8,6	5	7,1			9	12,9
		G 04	300	228	76,0	224												
		G 99	305	224	73,4	219												
		G 04			SITZE	8												
		G 99			SITZE	8												
		V 04	301	228	75,7	219	22	10,0	120	54,8	14	6,4	13	5,9			50	22,8
		K 04	301	228	75,7	219	30	13,7	125	57,1	19	8,7	17	7,8			28	12,8
		G 04	17	13	76,5	13												
		G 99	14	12	85,7	12												
		G 04			SITZE	6												
		G 99			SITZE	6												
		V 04	17	11	64,7	10	1	10,0	9	90,0								
		K 04	17	11	64,7	10	1	10,0	9	90,0								
		G 04	845	569	67,3	532			245	46,1							287	53,9
		G 99	832	590	70,9	577	173	30,0	270	46,8							134	23,2
		G 04			SITZE	16			8								8	
		G 99			SITZE	16	5		7								4	
		V 04	846	570	67,4	535	91	17,0	240	44,9	63	11,8	19	3,6			122	22,8
		K 04	855	571	66,8	537	118	22,0	262	48,8	55	10,2	43	8,0			59	11,0
		G 04	88	60	68,2	59												
		G 99	87	78	89,7	73												
		G 04			SITZE	6												
		G 99			SITZE	6												
		V 04	88	59	67,0	53	8	15,1	34	64,2	2	3,8	1	1,9			8	15,1
		K 04	89	60	67,4	55	9	16,4	36	65,5	5	9,1	1	1,8			4	7,3
		G 04	315	244	77,5	230												
		G 99	307	245	79,8	222	171	77,0	51	23,0								
		G 04			SITZE	8												
		G 99			SITZE	8	6		2									
		V 04	316	222	70,3	214	44	20,6	98	45,8	12	5,6	1	0,5			59	27,6
		K 04	316	222	70,3	203	46	22,7	105	51,7	16	7,9	8	3,9			28	13,8

5. Ergebnisse der Kommunalwahlen in den kreisangehörigen Gemeinden

Schl. Nr.	Gemeinde	Wahl	Wahlberechtigte	Wähler	Wahlbeteiligung	Gültige Stimmzettel ----- Sitze	Von den gültigen Stimmen/Sitzen entfielen auf											
							SPD		CDU		FDP		GRÜNE		Sonstige Parteien		Wählergruppen	
			Anzahl		%	Anzahl		%	Anzahl	%	Anzahl	%	Anzahl	%	Anzahl	%	Anzahl	%
072	Lahr	G 04	156	113	72,4	112												
		G 99	164	120	73,2	120												
		G 04			SITZE	6												
		G 99			SITZE	6												
		V 04	156	113	72,4	111	18	16,2	53	47,7	5	4,5	8	7,2			27	24,3
073	Leimbach	K 04	156	113	72,4	111	21	18,9	52	46,8	9	8,1	18	16,2			11	9,9
		G 04	57	44	77,2	43												
		G 99	49	41	83,7	41												
		G 04			SITZE	6												
		G 99			SITZE	6												
080	Mettendorf	V 04	57	44	77,2	44	6	13,6	19	43,2	4	9,1	2	4,5			13	29,5
		K 04	57	44	77,2	44	10	22,7	24	54,5	3	6,8	2	4,5			5	11,4
		G 04	882	639	72,4	624											624	100,0
		G 99	857	655	76,4	638	270	42,3	231	36,2							137	21,5
		G 04			SITZE	16											16	
084	Muxerath	G 99			SITZE	16											3	
		V 04	884	639	72,3	624	96	15,4	147	23,6	29	4,6	11	1,8			341	54,6
		K 04	886	639	72,1	607	148	24,4	243	40,0	43	7,1	35	5,8			138	22,7
		G 04	45	35	77,8	33												
		G 99	43	36	83,7	36												
085	Nasingen	G 04			SITZE	6												
		G 99			SITZE	6												
		V 04	45	35	77,8	35	2	5,7	26	74,3	2	5,7					5	14,3
		K 04	45	35	77,8	34			27	79,4	2	5,9					5	14,7
		G 04	34	30	88,2	30												
088	Neuerburg, ST	G 99	35	32	91,4	32												
		G 04			SITZE	6												
		G 99			SITZE	6												
		V 04	34	30	88,2	29	5	17,2	14	48,3	1	3,4					9	31,0
		K 04	34	30	88,2	29	8	27,6	15	51,7	1	3,4	1	3,4			4	13,8
089	Niedergeckler	G 04	1 188	677	57,0	655	120	18,3	384	58,6							151	23,1
		G 99	1 284	823	64,1	799	206	25,8	412	51,6							181	22,7
		G 04			SITZE	16											4	
		G 99			SITZE	16											3	
		V 04	1 190	675	56,7	662	97	14,7	331	50,0	93	14,0	15	2,3			126	19,0
090	Niederraden	K 04	1 194	676	56,6	656	112	17,1	328	50,0	88	13,4	31	4,7			97	14,8
		G 04	41	38	92,7	38												
		G 99	46	40	87,0	40												
		G 04			SITZE	6												
		G 99			SITZE	6												
094	Niehl	V 04	41	38	92,7	37	4	10,8	14	37,8	3	8,1					16	43,2
		K 04	41	38	92,7	36	5	13,9	18	50,0	3	8,3					10	27,8
		G 04	39	29	74,4	28												
		G 99	40	31	77,5	30												
		G 04			SITZE	6												
095	Nusbaum	G 99			SITZE	6												
		V 04	39	28	71,8	27	2	7,4	17	63,0	2	7,4	1	3,7			5	18,5
		K 04	39	28	71,8	28	2	7,1	19	67,9	2	7,1	3	10,7			2	7,1
		G 04	59	50	84,7	50												
		G 99	59	50	84,7	50												
096	Obergeckler	G 04			SITZE	6												
		G 99			SITZE	6												
		V 04	59	50	84,7	50	3	6,0	17	34,0	1	2,0					29	58,0
		K 04	59	50	84,7	47	6	12,8	35	74,5	3	6,4	1	2,1			2	4,3
		G 04	363	274	75,5	252											252	100,0
099		G 99	352	286	81,3	276	85	30,8	55	19,9							136	49,3
		G 04			SITZE	8											8	
		G 99			SITZE	8											4	
		V 04	363	279	76,9	272	43	15,8	101	37,1	25	9,2	10	3,7			93	34,2
		K 04	364	275	75,5	258	50	19,4	112	43,4	34	13,2	24	9,3			38	14,7
100		G 04	116	85	73,3	85												
		G 99	124	104	83,9	99												
		G 04			SITZE	6												
		G 99			SITZE	6												
		V 04	116	85	73,3	79	18	22,8	28	35,4	2	2,5	1	1,3			30	38,0
101		K 04	116	85	73,3	76	24	31,6	35	46,1	3	3,9	2	2,6			12	15,8

5. Ergebnisse der Kommunalwahlen in den kreisangehörigen Gemeinden

Schl. Nr.	Gemeinde	Wahl	Wahlberechtigte	Wähler	Wahlbeteiligung	Gültige Stimmzettel ----- Sitze	Von den gültigen Stimmen/Sitzen entfielen auf											
							SPD		CDU		FDP		GRÜNE		Sonstige Parteien		Wählergruppen	
			Anzahl		%	Anzahl		%	Anzahl	%	Anzahl	%	Anzahl	%	Anzahl	%	Anzahl	%
106	Plascheid	G 04	55	44	80,0	38												
		G 99	57	47	82,5	47												
		G 04			SITZE	6												
		G 99			SITZE	6												
110	Rodershhausen	V 04	55	44	80,0	42	5	11,9	13	31,0	7	16,7	1	2,4			16	38,1
		K 04	55	44	80,0	39	11	28,2	12	30,8	2	5,1	6	15,4			8	20,5
		G 04	158	96	60,8	89												
		G 99	171	130	76,0	116												
112	Roth an der Our	G 04			SITZE	6												
		G 99			SITZE	6												
		V 04	158	96	60,8	84	12	14,3	36	42,9	5	6,0	5	6,0			26	31,0
		K 04	158	96	60,8	84	14	16,7	43	51,2	9	10,7	10	11,9			8	9,5
116	Scheitenkorb	G 04	159	118	74,2	112												
		G 99	165	124	75,2	119												
		G 04			SITZE	6												
		G 99			SITZE	6												
117	Scheuern	V 04	159	118	74,2	115	35	30,4	24	20,9	14	12,2	3	2,6			39	33,9
		K 04	159	118	74,2	110	47	42,7	28	25,5	11	10,0	4	3,6			20	18,2
		G 04	25	22	88,0	22												
		G 99	25	22	88,0	22												
121	Sevenig bei Neuburg	G 04			SITZE	6												
		G 99			SITZE	6												
		V 04	25	21	84,0	19			13	68,4	1	5,3					5	26,3
		K 04	25	21	84,0	21			19	90,5	1	4,8					1	4,8
122	Sinspelt	G 04	56	47	83,9	45												
		G 99	55	52	94,5	51												
		G 04			SITZE	6												
		G 99			SITZE	6												
127	Übereisenbach	V 04	56	47	83,9	40	1	2,5	27	67,5	5	12,5	1	2,5			6	15,0
		K 04	56	47	83,9	43	3	7,0	35	81,4	2	4,7	2	4,7			1	2,3
		G 04	36	29	80,6	29												
		G 99	38	25	65,8	25												
128	Uppershausen	G 04			SITZE	6												
		G 99			SITZE	6												
		V 04	36	29	80,6	28	1	3,6	19	67,9	4	14,3					4	14,3
		K 04	36	29	80,6	28	1	3,6	21	75,0	4	14,3					2	7,1
130	Waldhof-Falkenstein	G 04	339	200	59,0	200												
		G 99	302	203	67,2	185												
		G 04			SITZE	8												
		G 99			SITZE	8												
102	Utscheid	V 04	341	201	58,9	192	54	28,1	74	38,5	11	5,7	4	2,1			49	25,5
		K 04	341	201	58,9	190	54	28,4	86	45,3	15	7,9	8	4,2			27	14,2
		G 04	48	40	83,3	39												
		G 99	49	43	87,8	43												
128	Uppershausen	G 04			SITZE	6												
		G 99			SITZE	6												
		V 04	48	40	83,3	40	3	7,5	24	60,0	1	2,5					12	30,0
		K 04	48	40	83,3	40	6	15,0	28	70,0							6	15,0
102	Utscheid	G 04	68	58	85,3	56												
		G 99	62	62	100,0	61	30	49,2									31	50,8
		G 04			SITZE	6												
		G 99			SITZE	6												
130	Waldhof-Falkenstein	V 04	68	58	85,3	56	2										4	
		K 04	68	57	83,8	53	3	5,4	19	33,9	13	23,2	3	5,4			18	32,1
		G 04	406	238	58,6	231	6	11,3	24	45,3	14	26,4	6	11,3			3	5,7
		G 99	400	262	65,5	257												
130	Waldhof-Falkenstein	G 04			SITZE	12												
		G 99			SITZE	12												
		V 04	410	241	58,8	231	34	14,7	123	53,2	26	11,3	6	2,6			42	18,2
		K 04	413	242	58,6	221	39	17,6	120	54,3	24	10,9	9	4,1			29	13,1
130	Waldhof-Falkenstein	G 04	34	29	85,3	29												
		G 99	31	30	96,8	29												
		G 04			SITZE	6												
		G 99			SITZE	6												
130	Waldhof-Falkenstein	V 04	34	29	85,3	29	3	10,3	12	41,4	1	3,4	2	6,9			11	37,9
		K 04	34	29	85,3	29	5	17,2	17	58,6			3	10,3			4	13,8

5. Ergebnisse der Kommunalwahlen in den kreisangehörigen Gemeinden

Schl. Nr.	Gemeinde	Wahl	Wahl- berech- tigte	Wähler	Wahl- beteili- gung	Gültige Stimm- zettel ----- Sitze	Von den gültigen Stimmen/Sitzen entfielen auf											
							SPD		CDU		FDP		GRÜNE		Sonstige Parteien		Wähler- gruppen	
			Anzahl		%	Anzahl		%	An- zahl	%	An- zahl	%	An- zahl	%	An- zahl	%	An- zahl	%
132	Weidingen	G 04	142	109	76,8	104												
		G 99	141	113	80,1	108												
		G 04			SITZE	6												
		G 99			SITZE	6												
		V 04	143	109	76,2	106	16	15,1	70	66,0	3	2,8	3	2,8			14	13,2
		K 04	145	110	75,9	103	17	16,5	62	60,2	5	4,9	8	7,8			11	10,7
138	Zweifelscheid	G 04	40	34	85,0	34												
		G 99	49	36	73,5	34												
		G 04			SITZE	6												
		G 99			SITZE	6												
		V 04	40	34	85,0	33	2	6,1	17	51,5	6	18,2					8	24,2
		K 04	40	34	85,0	34	5	14,7	18	52,9	6	17,6					5	14,7
202	Prüm, VG Auw bei Prüm	G 04	510	374	73,3	357											357	100,0
		G 99	510	418	82,0	403											403	100,0
		G 04			SITZE	12											12	
		G 99			SITZE	12											12	
		V 04	510	372	72,9	361	38	10,5	273	75,6	10	2,8					40	11,1
		K 04	510	373	73,1	361	42	11,6	266	73,7	11	3,0	14	3,9			28	7,8
206	Bleialf	G 04	913	600	65,7	579	91	15,7	240	41,5							248	42,8
		G 99	846	606	71,6	594	136	22,9	277	46,6							181	30,5
		G 04			SITZE	16			7								7	
		G 99			SITZE	16			7								5	
		V 04	919	594	64,6	566	117	20,7	299	52,8	18	3,2					132	23,3
		K 04	919	596	64,9	556	121	21,8	302	54,3	30	5,4	18	3,2			85	15,3
207	Brandscheid	G 04	281	210	74,7	201												
		G 99	273	232	85,0	228												
		G 04			SITZE	8												
		G 99			SITZE	8												
		V 04	281	207	73,7	195	22	11,3	123	63,1	3	1,5					47	24,1
		K 04	281	206	73,3	186	21	11,3	119	64,0	9	4,8	6	3,2			31	16,7
208	Buchet	G 04	228	164	71,9	154												
		G 99	224	160	71,4	160												
		G 04			SITZE	6												
		G 99			SITZE	6												
		V 04	228	164	71,9	154	36	23,4	88	57,1	4	2,6					26	16,9
		K 04	228	164	71,9	148	40	27,0	79	53,4	3	2,0	7	4,7			19	12,8
209	Büdesheim	G 04	501	277	55,3	235												
		G 99	474	300	63,3	259												
		G 04			SITZE	12												
		G 99			SITZE	12												
		V 04	501	282	56,3	272	96	35,3	121	44,5	9	3,3					46	16,9
		K 04	501	282	56,3	271	84	31,0	126	46,5	10	3,7	14	5,2			37	13,7
216	Dingdorf	G 04	74	53	71,6	51												
		G 99	84	67	79,8	67												
		G 04			SITZE	6												
		G 99			SITZE	6												
		V 04	74	53	71,6	53	5	9,4	37	69,8	4	7,5					7	13,2
		K 04	74	53	71,6	53	3	5,7	41	77,4	4	7,5					5	9,4
222	Feuerscheid	G 04	277	181	65,3	167												
		G 99	260	175	67,3	167												
		G 04			SITZE	8												
		G 99			SITZE	8												
		V 04	277	181	65,3	177	22	12,4	121	68,4	6	3,4					28	15,8
		K 04	277	181	65,3	177	19	10,7	117	66,1	9	5,1	5	2,8			27	15,3
223	Fleringen	G 04	277	202	72,9	199												
		G 99	290	204	70,3	196												
		G 04			SITZE	8												
		G 99			SITZE	8												
		V 04	278	202	72,7	194	15	7,7	143	73,7	4	2,1					32	16,5
		K 04	278	202	72,7	188	13	6,9	140	74,5	10	5,3	1	0,5			24	12,8

5. Ergebnisse der Kommunalwahlen in den kreisangehörigen Gemeinden

Schl. Nr.	Gemeinde	Wahl	Wahl- berech- tigte	Wähler	Wahl- beteili- gung	Gültige Stimm- zetteln ----- Sitze	Von den gültigen Stimmen/Sitzen entfielen auf											
							SPD		CDU		FDP		GRÜNE		Sonstige Parteien		Wähler- gruppen	
							Anzahl	%	Anzahl	%	An- zahl	%	An- zahl	%	An- zahl	%	An- zahl	%
224	Giesdorf	G 04	91	71	78,0	71												
		G 99	83	70	84,3	70												
		G 04			SITZE	6												
		G 99			SITZE	6												
		V 04	91	71	78,0	66	7	10,6	52	78,8	2	3,0				5	7,6	
227	Gondenbrett	K 04	91	71	78,0	67	20	29,9	35	52,2	6	9,0	2	3,0			4	6,0
		G 04	408	277	67,9	265										265	100,0	
		G 99	410	315	76,8	305										305	100,0	
		G 04			SITZE	12										12		
		G 99			SITZE	12										12		
230	Großlangenfeld	V 04	410	278	67,8	262	45	17,2	124	47,3	4	1,5					89	34,0
		K 04	410	277	67,6	249	43	17,3	128	51,4	9	3,6	26	10,4			43	17,3
		G 04	126	83	65,9	83												
		G 99	125	96	76,8	93												
		G 04			SITZE	6												
231	Habscheid	G 99			SITZE	6												
		V 04	126	84	66,7	76	10	13,2	41	53,9	1	1,3					24	31,6
		K 04	126	84	66,7	71	10	14,1	39	54,9	4	5,6	1	1,4			17	23,9
		G 04	468	317	67,7	307												
		G 99	465	353	75,9	335											335	100,0
236	Heckhuscheid	G 04			SITZE	12												
		G 99			SITZE	12												
		V 04	471	326	69,2	316	37	11,7	207	65,5	23	7,3					12	
		K 04	471	326	69,2	313	37	11,8	199	63,6	33	10,5	17	5,4			49	15,5
		G 04	128	99	77,3	96											27	8,6
238	Heisdorf	G 99	134	102	76,1	102												
		G 04			SITZE	6												
		G 99			SITZE	6												
		V 04	128	97	75,8	94	11	11,7	63	67,0	5	5,3					15	16,0
		K 04	128	97	75,8	93	10	10,8	63	67,7	5	5,4	1	1,1			14	15,1
332	Hersdorf	G 04	90	56	62,2	48												
		G 99	74	57	77,0	53												
		G 04			SITZE	6												
		G 99			SITZE	6												
		V 04	90	59	65,6	56	7	12,5	40	71,4	5	8,9					4	7,1
250	Kleinlangen- feld	K 04	90	59	65,6	55	5	9,1	40	72,7	5	9,1					5	9,1
		G 04	320	241	75,3	225												
		G 99	311	263	84,6	252												
		G 04			SITZE	8												
		G 99			SITZE	8												
256	Lasel	V 04	323	243	75,2	227	36	15,9	156	68,7	6	2,6					29	12,8
		K 04	323	243	75,2	222	37	16,7	149	67,1	7	3,2	12	5,4			17	7,7
		G 04	112	92	82,1	92												
		G 99	113	106	93,8	105												
		G 04			SITZE	6												
265	Masthorn	G 99			SITZE	6												
		V 04	114	91	79,8	82	7	8,5	53	64,6	1	1,2					21	25,6
		K 04	114	91	79,8	84	8	9,5	58	69,0	1	1,2	2	2,4			15	17,9
		G 04	274	197	71,9	191												
		G 99	283	206	72,8	194												
266	Matzerath	G 04			SITZE	8												
		G 99			SITZE	8												
		V 04	275	199	72,4	191	45	23,6	123	64,4	4	2,1					19	9,9
		K 04	275	199	72,4	194	39	20,1	124	63,9	5	2,6	12	6,2			14	7,2
		G 04	54	47	87,0	47												
		G 99	55	49	89,1	46												
		G 04			SITZE	6												
		G 99			SITZE	6												
		V 04	54	47	87,0	46	2	4,3	29	63,0	3	6,5					12	26,1
		K 04	54	47	87,0	45	4	8,9	35	77,8			1	2,2			5	11,1
		G 04	47	45	95,7	45												
		G 99	56	47	83,9	46												
		G 04			SITZE	6												
		G 99			SITZE	6												
		V 04	47	43	91,5	38	3	7,9	25	65,8							10	26,3
		K 04	47	43	91,5	37	3	8,1	29	78,4								

5. Ergebnisse der Kommunalwahlen in den kreisangehörigen Gemeinden

Schl. Nr.	Gemeinde	Wahl	Wahl- berech- tigte	Wähler	Wahl- beteili- gung	Gültige Stimm- zettel ----- Sitze	Von den gültigen Stimmen/Sitzen entfielen auf											
							SPD		CDU		FDP		GRÜNE		Sonstige Parteien		Wähler- gruppen	
			Anzahl		%	Anzahl	%		An- zahl	%	An- zahl	%	An- zahl	%	An- zahl	%	An- zahl	%
271	Mützenich	G 04	111	76	68,5	73												
		G 99	100	81	81,0	79												
		G 04			SITZE	6												
		G 99			SITZE	6												
		V 04	113	76	67,3	70	5	7,1	41	58,6	1	1,4					23	32,9
272	Neuendorf	K 04	113	75	66,4	68	8	11,8	41	60,3	3	4,4	3	4,4			13	19,1
		G 04	85	64	75,3	64												
		G 99	86	69	80,2	68												
		G 04			SITZE	6												
		G 99			SITZE	6												
276	Niederlauch	V 04	85	61	71,8	54	8	14,8	36	66,7	1	1,9					9	16,7
		K 04	85	61	71,8	54	5	9,3	36	66,7	1	1,9	3	5,6			9	16,7
		G 04	33	22	66,7	22												
		G 99	33	18	54,5	17												
		G 04			SITZE	6												
279	Nimshuscheid	G 99			SITZE	6												
		V 04	33	22	66,7	22	3	13,6	14	63,6	1	4,5					4	18,2
		K 04	33	22	66,7	22	6	27,3	15	68,2							1	4,5
		G 04	231	136	58,9	129												
		G 99	230	158	68,7	149												
280	Nimsreuland	G 04			SITZE	6												
		G 99			SITZE	6												
		V 04	233	137	58,8	128	48	37,5	62	48,4	8	6,3					10	7,8
		K 04	233	137	58,8	120	32	26,7	57	47,5	12	10,0	10	8,3			9	7,5
		G 04	78	65	83,3	64												
283	Oberlascheid	G 99	79	74	93,7	72												
		G 04			SITZE	6												
		G 99			SITZE	6												
		V 04	78	67	85,9	62	13	21,0	38	61,3	3	4,8					8	12,9
		K 04	78	67	85,9	62	13	21,0	37	59,7	2	3,2	3	4,8			7	11,3
284	Oberlauch	G 04	111	80	72,1	78												
		G 99	110	75	68,2	75												
		G 04			SITZE	6												
		G 99			SITZE	6												
		V 04	111	80	72,1	75	10	13,3	50	66,7	1	1,3					14	18,7
288	Olzheim	K 04	111	80	72,1	76	5	6,6	55	72,4	4	5,3	3	3,9			9	11,8
		G 04	48	45	93,8	43												
		G 99	49	42	85,7	42												
		G 04			SITZE	6												
		G 99			SITZE	6												
290	Orlenbach	V 04	48	45	93,8	43	1	2,3	33	76,7	4	9,3					5	11,6
		K 04	48	45	93,8	43	1	2,3	35	81,4	2	4,7	1	2,3			4	9,3
		G 04	403	304	75,4	300											300	100,0
		G 99	405	278	68,6	277												
		G 04			SITZE	12											12	
292	Pittenbach	G 99			SITZE	12												
		V 04	404	304	75,2	286	44	15,4	173	60,5	19	6,6					50	17,5
		K 04	404	304	75,2	279	51	18,3	155	55,6	18	6,5	14	5,0			41	14,7
		G 04	172	120	69,8	117											117	100,0
		G 99	145	95	65,5	87												
295	Pronsfeld	G 04			SITZE	6											6	
		G 99			SITZE	6												
		V 04	172	118	68,6	110	20	18,2	46	41,8	23	20,9					21	19,1
		K 04	173	119	68,8	109	23	21,1	40	36,7	27	24,8	1	0,9			18	16,5
		G 04	87	62	71,3	59												
		G 99	82	76	92,7	73												
		G 04			SITZE	6												
		G 99			SITZE	6												
		V 04	87	62	71,3	59	9	15,3	38	64,4	4	6,8					8	13,6
		K 04	87	62	71,3	59	12	20,3	39	66,1	3	5,1	1	1,7			4	6,8
		G 04	766	463	60,4	440											440	100,0
		G 99	749	524	70,0	511	170	33,3	341	66,7								
		G 04			SITZE	12											12	
		G 99			SITZE	12	4		8									
		V 04	766	461	60,2	436	86	19,7	257	58,9	12	2,8					81	18,6
		K 04	767	461	60,1	431	81	18,8	255	59,2	19	4,4	27	6,3			49	11,4

5. Ergebnisse der Kommunalwahlen in den kreisangehörigen Gemeinden

Schl. Nr.	Gemeinde	Wahl	Wahlberechtigte	Wähler	Wahlbeteiligung	Gültige Stimmzettel ----- Sitze	Von den gültigen Stimmen/Sitzen entfielen auf											
							SPD		CDU		FDP		GRÜNE		Sonstige Parteien		Wählergruppen	
			Anzahl		%	Anzahl		%	Anzahl	%	Anzahl	%	Anzahl	%	Anzahl	%	Anzahl	%
296	Prüm, ST	G 04	4 353	2 533	58,2	2 481	393	15,8	1 158	46,7							930	37,5
		G 99	4 326	2 773	64,1	2 677	564	21,1	951	35,5							1 162	43,4
		G 04			SITZE	22	4		10								8	
		G 99			SITZE	22	5		8								9	
		V 04	4 371	2 529	57,9	2 477	506	20,4	1 140	46,0	73	2,9					758	30,6
300	Rommersheim	K 04	4 379	2 528	57,7	2 466	443	18,0	1 163	47,2	126	5,1	141	5,7			593	24,0
		G 04	489	345	70,6	338												
		G 99	482	343	71,2	334											334	100,0
		G 04			SITZE	12												
		G 99			SITZE	12											12	
302	Roth bei Prüm	V 04	489	345	70,6	332	51	15,4	207	62,3	18	5,4					56	16,9
		K 04	489	345	70,6	333	55	16,5	204	61,3	18	5,4	17	5,1			39	11,7
		G 04	345	215	62,3	210												
		G 99	347	238	68,6	227												
		G 04			SITZE	8												
304	Schönecken	G 99			SITZE	8												
		V 04	345	216	62,6	203	22	10,8	146	71,9	5	2,5					30	14,8
		K 04	345	214	62,0	200	19	9,5	149	74,5	3	1,5	10	5,0			19	9,5
		G 04	1 294	783	60,5	750	131	17,5	378	50,4							241	32,1
		G 99	1 286	822	63,9	803	192	23,9	466	58,0							145	18,1
305	Schwirzheim	G 04			SITZE	16	2		9								5	
		G 99			SITZE	16	4		9								3	
		V 04	1 295	781	60,3	747	189	25,3	395	52,9	11	1,5					152	20,3
		K 04	1 295	781	60,3	736	187	25,4	385	52,3	30	4,1	38	5,2			96	13,0
		G 04	341	262	76,8	256												
307	Seiwerath	G 99	342	242	70,8	231												
		G 04			SITZE	8												
		G 99			SITZE	8												
		V 04	341	256	75,1	246	39	15,9	151	61,4	9	3,7					47	19,1
		K 04	341	253	74,2	242	25	10,3	147	60,7	14	5,8	24	9,9			32	13,2
308	Sellerich	G 04	121	84	69,4	76												
		G 99	130	98	75,4	89												
		G 04			SITZE	6												
		G 99			SITZE	6												
		V 04	121	85	70,2	79	27	34,2	37	46,8	3	3,8					12	15,2
318	Wallerstheim	K 04	122	85	69,7	77	23	29,9	26	33,8	1	1,3	10	13,0			17	22,1
		G 04	257	210	81,7	199											199	100,0
		G 99	261	212	81,2	207												
		G 04			SITZE	8											8	
		G 99			SITZE	8												
320	Wutzerath	V 04	257	209	81,3	198	33	16,7	116	58,6	4	2,0					45	22,7
		K 04	257	209	81,3	198	25	12,6	132	66,7	7	3,5	7	3,5			27	13,6
		G 04	599	386	64,4	362											362	100,0
		G 99	589	407	69,1	385												
		G 04			SITZE	12											12	
321	Wawern	G 99			SITZE	12												
		V 04	603	391	64,8	377	54	14,3	251	66,6	22	5,8					50	13,3
		K 04	603	390	64,7	373	51	13,7	239	64,1	26	7,0	17	4,6			40	10,7
		G 04	302	207	68,5	196												
		G 99	289	217	75,1	210												
226	Weinsheim	G 04			SITZE	8												
		G 99			SITZE	8												
		V 04	303	209	69,0	201	46	22,9	121	60,2	2	1,0					32	15,9
		K 04	307	211	68,7	203	39	19,2	126	62,1	5	2,5	13	6,4			20	9,9
		G 04	234	145	62,0	132												
		G 99	240	186	77,5	182												
		G 04			SITZE	8												
		G 99			SITZE	8												
		V 04	234	145	62,0	137	34	24,8	86	62,8	2	1,5					15	10,9
		K 04	234	146	62,4	141	25	17,7	85	60,3	4	2,8	12	8,5			15	10,6
		G 04	793	535	67,5	515											515	100,0
		G 99	748	585	78,2	572											572	100,0
		G 04			SITZE	16											16	
		G 99			SITZE	16											16	
		V 04	795	538	67,7	510	110	21,6	258	50,6	17	3,3					125	24,5
		K 04	795	537	67,5	500	106	21,2	268	53,6	28	5,6	31	6,2			67	13,4

5. Ergebnisse der Kommunalwahlen in den kreisangehörigen Gemeinden

Schl. Nr.	Gemeinde	Wahl	Wahl- berech- tigte	Wähler	Wahl- beteili- gung	Gültige Stimm- zettel ----- Sitze	Von den gültigen Stimmen/Sitzen entfielen auf											
							SPD		CDU		FDP		GRÜNE		Sonstige Parteien		Wähler- gruppen	
							Anzahl	%	Anzahl	%	Anzahl	%	Anzahl	%	Anzahl	%	Anzahl	%
327	Winringen	G 04	48	37	77,1	37												
		G 99	46	33	71,7	33												
		G 04			SITZE	6												
		G 99			SITZE	6												
		V 04	48	37	77,1	35			32	91,4							3	8,6
328	Winterscheid	K 04	48	37	77,1	35			34	97,1							1	2,9
		G 04	128	94	73,4	94												
		G 99	128	95	74,2	94												
		G 04			SITZE	6												
		G 99			SITZE	6												
329	Winterspelt	V 04	128	97	75,8	96	15	15,6	68	70,8	2	2,1					11	11,5
		K 04	128	97	75,8	96	15	15,6	68	70,8	2	2,1	3	3,1			8	8,3
		G 04	655	379	57,9	366												
		G 99	690	477	69,1	451												
		G 04			SITZE	12												
006	Speicher, VG Auw an der Kyll	G 99			SITZE	12												
		V 04	657	379	57,7	348	52	14,9	232	66,7	17	4,9					47	13,5
		K 04	657	379	57,7	350	44	12,6	236	67,4	17	4,9	18	5,1			35	10,0
		G 04	141	107	75,9	101												
		G 99	146	110	75,3	105												
010	Beilingen	G 04			SITZE	6												
		G 99			SITZE	6												
		V 04	141	107	75,9	103	33	32,0	52	50,5	9	8,7					9	8,7
		K 04	141	107	75,9	103	29	28,2	47	45,6	9	8,7	9	8,7			9	8,7
		G 04	305	202	66,2	182												
050	Herforst	G 99	299	235	78,6	228												
		G 04			SITZE	8												
		G 99			SITZE	8												
		V 04	305	202	66,2	191	23	12,0	149	78,0	10	5,2					9	4,7
		K 04	306	202	66,0	191	23	12,0	135	70,7	14	7,3	4	2,1			15	7,9
055	Hosten	G 04	776	551	71,0	543	189	34,8	298	54,9							56	10,3
		G 99	761	596	78,3	584	243	41,6	292	50,0							49	8,4
		G 04			SITZE	16	5		9								2	
		G 99			SITZE	16	7		8								1	
		V 04	778	549	70,6	534	184	34,5	316	59,2	10	1,9					24	4,5
289	Orenhofen	K 04	779	549	70,5	519	140	27,0	304	58,6	27	5,2	13	2,5			35	6,7
		G 04	152	120	78,9	117												
		G 99	148	105	70,9	105												
		G 04			SITZE	6												
		G 99			SITZE	6												
104	Philippsheim	V 04	152	120	78,9	116	33	28,4	66	56,9	4	3,4					13	11,2
		K 04	152	120	78,9	115	35	30,4	57	49,6	7	6,1	5	4,3			11	9,6
		G 04	1 061	810	76,3	795	227	28,6	260	32,7							308	38,7
		G 99	1 068	852	79,8	827	321	38,8	248	30,0							258	31,2
		G 04			SITZE	16	5		5								6	
107	Preist	G 99			SITZE	16	6		5								5	
		V 04	1 064	811	76,2	793	268	33,8	417	52,6	18	2,3					90	11,3
		K 04	1 066	810	76,0	782	273	34,9	428	54,7	32	4,1	26	3,3			23	2,9
		G 04	88	69	78,4	65												
		G 99	84	71	84,5	70												
107	Preist	G 04			SITZE	6												
		G 99			SITZE	6												
		V 04	88	69	78,4	66	27	40,9	26	39,4	7	10,6					6	9,1
		K 04	88	69	78,4	63	21	33,3	23	36,5	9	14,3	4	6,3			6	9,5
		G 04	590	501	84,9	486			240	49,4							246	50,6
107	Preist	G 99	579	516	89,1	501	72	14,4	94	18,8							335	66,9
		G 04			SITZE	12			5								7	
		G 99			SITZE	12	2		2								8	
		V 04	593	501	84,5	480	146	30,4	226	47,1	13	2,7					95	19,8
		K 04	594	503	84,7	469	131	27,9	258	55,0	26	5,5	21	4,5			33	7,0

5. Ergebnisse der Kommunalwahlen in den kreisangehörigen Gemeinden

Schl. Nr.	Gemeinde	Wahl	Wahlberechtigte	Wähler	Wahlbeteiligung	Gültige Stimmzettel ----- Sitze	Von den gültigen Stimmen/Sitzen entfielen auf											
							SPD		CDU		FDP		GRÜNE		Sonstige Parteien		Wählergruppen	
			Anzahl		%	Anzahl		%	Anzahl	%	Anzahl	%	Anzahl	%	Anzahl	%	Anzahl	%
311	Spangdahlem	G 04	635	508	80,0	504												
		G 99	665	507	76,2	505												
123	Speicher	G 04			SITZE	12												
		G 99			SITZE	12												
		V 04	637	508	79,7	496	24	4,8	107	21,6	8	1,6					357	72,0
		K 04	637	508	79,7	458	65	14,2	265	57,9	45	9,8	7	1,5			76	16,6
		G 04	2 232	1 411	63,2	1 368	344	25,1	792	57,9	232	17,0						
		G 99	2 207	1 557	70,5	1 506	323	21,4	593	39,4	187	12,4					403	26,8
		G 04			SITZE	20	5		12		3							
		G 99			SITZE	20	4		8		3						5	
		V 04	2 227	1 417	63,6	1 378	307	22,3	736	53,4	222	16,1					113	8,2
		K 04	2 240	1 417	63,3	1 358	270	19,9	723	53,2	247	18,2	58	4,3			60	4,4
135	Landkreis Cochem-Zell																	
020	Cochem, ST	G 04	4 315	2 372	55,0	2 315	582	25,1	1 089	47,0			135	5,8			509	22,0
		G 99	4 336	2 793	64,4	2 709	764	28,2	1 337	49,4			115	4,2			493	18,2
		G 04			SITZE	22	6		10				1				5	
		G 99			SITZE	22	6		11				1				4	
	Cochem-Land, VG Beilstein	K 04	4 347	2 370	54,5	2 304	654	28,4	1 099	47,7	73	3,2	124	5,4			354	15,4
		G 04	136	106	77,9	106												
		G 99	123	104	84,6	97												
		G 04			SITZE	6												
		G 99			SITZE	6												
		V 04	136	105	77,2	102	13	12,7	74	72,5	5	4,9	5	4,9			5	4,9
		K 04	136	105	77,2	101	13	12,9	68	67,3	5	5,0	9	8,9			6	5,9
		G 04	706	576	81,6	538												
	Bremm	G 99	763	656	86,0	620												
		G 04			SITZE	12												
		G 99			SITZE	12												
		V 04	706	575	81,4	545	57	10,5	399	73,2	8	1,5	38	7,0			43	7,9
	Briedern	K 04	708	577	81,5	542	84	15,5	355	65,5	14	2,6	31	5,7			58	10,7
		G 04	291	247	84,9	238											238	100,0
		G 99	312	257	82,4	247											247	100,0
		G 04			SITZE	8											8	
		G 99			SITZE	8											8	
		V 04	291	248	85,2	225	53	23,6	128	56,9	4	1,8	12	5,3			28	12,4
		K 04	293	248	84,6	226	55	24,3	118	52,2	7	3,1	12	5,3			34	15,0
		G 04	943	670	71,0	621	179	28,8									442	71,2
	Bruttig-Fankel	G 99	912	730	80,0	691	150	21,7									541	78,3
		G 04			SITZE	16	5										11	
		G 99			SITZE	16	3										13	
		V 04	945	670	70,9	635	134	21,1	325	51,2	47	7,4	17	2,7			112	17,6
	Dohr	K 04	945	670	70,9	625	134	21,4	320	51,2	50	8,0	18	2,9			103	16,5
		G 04	549	404	73,6	388												
		G 99	515	383	74,4	376												
		G 04			SITZE	12												
		G 99			SITZE	12												
		V 04	549	409	74,5	394	66	16,8	274	69,5	7	1,8	15	3,8			32	8,1
		K 04	550	389	70,7	369	61	16,5	250	67,8	9	2,4	11	3,0			38	10,3
		G 04	914	713	78,0	673			227	33,7							446	66,3
	Ediger-Eller	G 99	968	830	85,7	786	166	21,1	256	32,6							364	46,3
		G 04			SITZE	16			5								11	
		G 99			SITZE	16	3		5								8	
		V 04	914	715	78,2	676	85	12,6	283	41,9	7	1,0	40	5,9			261	38,6
		K 04	916	710	77,5	660	101	15,3	306	46,4	14	2,1	37	5,6			202	30,6
		G 04	705	611	86,7	589			298	50,6							291	49,4
		G 99	700	594	84,9	567			366	64,6							201	35,4
		G 04			SITZE	12			7								5	
	Ellenz-Poltersdorf	G 99			SITZE	12			8								4	
		V 04	705	611	86,7	580	79	13,6	353	60,9	26	4,5	16	2,8			106	18,3
		K 04	705	611	86,7	577	100	17,3	336	58,2	29	5,0	17	2,9			95	16,5

5. Ergebnisse der Kommunalwahlen in den kreisangehörigen Gemeinden

Schl. Nr.	Gemeinde	Wahl	Wahl- berech- tigte	Wähler	Wahl- beteili- gung	Gültige Stimm- zettel ----- Sitze	Von den gültigen Stimmen/Sitzen entfielen auf											
							SPD		CDU		FDP		GRÜNE		Sonstige Parteien		Wähler- gruppen	
							Anzahl	%	Anzahl	%	An- zahl	%	An- zahl	%	An- zahl	%	An- zahl	%
027	Ernst	G 04	494	373	75,5	365												
		G 99	498	378	75,9	362												
		G 04			SITZE	12												
		G 99			SITZE	12												
		V 04	494	372	75,3	352	51	14,5	203	57,7	19	5,4	33	9,4			46	13,1
029	Faid	K 04	494	373	75,5	355	61	17,2	184	51,8	18	5,1	30	8,5			62	17,5
		G 04	896	615	68,6	604											604	100,0
		G 99	811	659	81,3	647											647	100,0
		G 04			SITZE	16											16	
		G 99			SITZE	16											16	
036	Greimersburg	V 04	896	613	68,4	579	97	16,8	398	68,7	14	2,4	28	4,8			42	7,3
		K 04	903	614	68,0	587	115	19,6	361	61,5	18	3,1	27	4,6			66	11,2
		G 04	557	407	73,1	391											391	100,0
		G 99	553	432	78,1	415											415	100,0
		G 04			SITZE	12											12	
049	Klotten	G 99			SITZE	12											12	
		V 04	563	412	73,2	393	96	24,4	230	58,5	5	1,3	34	8,7			28	7,1
		K 04	563	412	73,2	392	109	27,8	204	52,0	6	1,5	29	7,4			44	11,2
		G 04	1 171	804	68,7	781	90	11,5	265	33,9							426	54,5
		G 99	1 235	912	73,8	882	249	28,2	500	56,7							133	15,1
060	Mesenich	G 04			SITZE	16	2		5								9	
		G 99			SITZE	16	5		9								2	
		V 04	1 172	807	68,9	776	151	19,5	339	43,7	14	1,8	34	4,4			238	30,7
		K 04	1 177	806	68,5	773	160	20,7	322	41,7	17	2,2	39	5,0			235	30,4
		G 04	275	222	80,7	220			81	36,8							139	63,2
069	Nehren	G 99	268	231	86,2	225			111	49,3							114	50,7
		G 04			SITZE	8			3								5	
		G 99			SITZE	8			4								4	
		V 04	275	222	80,7	218	48	22,0	118	54,1	9	4,1	13	6,0			30	13,8
		K 04	275	222	80,7	218	43	19,7	109	50,0	9	4,1	15	6,9			42	19,3
079	Senheim	G 04	95	84	88,4	82												
		G 99	89	76	85,4	76												
		G 04			SITZE	6												
		G 99			SITZE	6												
		V 04	96	83	86,5	79	9	11,4	43	54,4	5	6,3	4	5,1			18	22,8
086	Valwig	K 04	96	83	86,5	78	8	10,3	44	56,4	6	7,7	1	1,3			19	24,4
		G 04	485	354	73,0	343												
		G 99	510	421	82,5	415											415	100,0
		G 04			SITZE	12											12	
		G 99			SITZE	12											12	
090	Wirfus	V 04	485	358	73,8	343	58	16,9	182	53,1	11	3,2	36	10,5			56	16,3
		K 04	486	359	73,9	344	59	17,2	174	50,6	18	5,2	30	8,7			63	18,3
		G 04	338	294	87,0	280												
		G 99	302	258	85,4	245												
		G 04			SITZE	8												
099	Wurfus	G 99			SITZE	8												
		V 04	338	294	87,0	277	39	14,1	163	58,8	12	4,3	20	7,2			43	15,5
		K 04	338	294	87,0	277	50	18,1	156	56,3	16	5,8	10	3,6			45	16,2
		G 04	168	130	77,4	126												
		G 99	191	146	76,4	137												
011	Kaisersesch, VG Brachtendorf	G 04			SITZE	6												
		G 99			SITZE	6												
		V 04	206	165	80,1	164	31	18,9	93	56,7			4	2,4			36	22,0
		K 04	206	165	80,1	162	27	16,7	113	69,8	3	1,9	7	4,3			12	7,4

5. Ergebnisse der Kommunalwahlen in den kreisangehörigen Gemeinden

Schl. Nr.	Gemeinde	Wahl	Wahl- berech- tigte	Wähler	Wahl- beteili- gung	Gültige Stimm- zettel ----- Sitze	Von den gültigen Stimmen/Sitzen entfielen auf											
							SPD		CDU		FDP		GRÜNE		Sonstige Parteien		Wähler- gruppen	
			Anzahl		%	Anzahl		%	An- zahl	%	An- zahl	%	An- zahl	%	An- zahl	%	An- zahl	%
023	Düngenheim	G 04	1 013	501	49,5	422												
		G 99	985	567	57,6	526												
		G 04			SITZE	16												
		G 99			SITZE	16												
		V 04	1 014	503	49,6	483	100	20,7	249	51,6			11	2,3			123	25,5
		K 04	1 014	503	49,6	479	111	23,2	260	54,3	20	4,2	23	4,8			65	13,6
		G 04	200	153	76,5	148												
		G 99	188	171	91,0	170										170	100,0	
026	Eppenberg	G 04			SITZE	6											6	
		G 99			SITZE	6												
		V 04	201	153	76,1	139	22	15,8	76	54,7			12	8,6			29	20,9
		K 04	202	153	75,7	133	26	19,5	77	57,9	6	4,5	12	9,0			12	9,0
028	Eulgem	G 04	134	115	85,8	105												
		G 99	114	94	82,5	83												
		G 04			SITZE	6												
		G 99			SITZE	6												
		V 04	134	114	85,1	111	13	11,7	67	60,4			2	1,8			29	26,1
		K 04	134	114	85,1	112	16	14,3	77	68,8	3	2,7	4	3,6			12	10,7
		G 04	434	257	59,2	257												
		G 99	412	301	73,1	285												
033	Gamlen	G 04			SITZE	12												
		G 99			SITZE	12												
		V 04	439	255	58,1	245	49	20,0	135	55,1			8	3,3			53	21,6
		K 04	440	256	58,2	246	61	24,8	141	57,3	8	3,3	12	4,9			24	9,8
038	Hambuch	G 04	493	319	64,7	290												
		G 99	474	358	75,5	330												
		G 04			SITZE	12												
		G 99			SITZE	12												
		V 04	494	318	64,4	310	60	19,4	181	58,4			6	1,9			63	20,3
		K 04	495	318	64,2	309	70	22,7	183	59,2	16	5,2	11	3,6			29	9,4
		G 04	222	157	70,7	149												
		G 99	216	160	74,1	143												
040	Hauroth	G 04			SITZE	6												
		G 99			SITZE	6												
		V 04	222	156	70,3	150	36	24,0	75	50,0			3	2,0			36	24,0
		K 04	222	156	70,3	149	39	26,2	83	55,7	6	4,0	5	3,4			16	10,7
042	Illerich	G 04	576	353	61,3	342												
		G 99	556	390	70,1	373											373	100,0
		G 04			SITZE	12												
		G 99			SITZE	12												
		V 04	576	352	61,1	321	53	16,5	144	44,9			9	2,8			115	35,8
		K 04	577	352	61,0	318	84	26,4	169	53,1	9	2,8	15	4,7			41	12,9
		G 04	630	420	66,7	375												
		G 99	558	443	79,4	443												
043	Kaifenheim	G 04			SITZE	12												
		G 99			SITZE	12												
		V 04	631	422	66,9	406	78	19,2	268	66,0			15	3,7			45	11,1
		K 04	633	423	66,8	412	69	16,7	286	69,4	14	3,4	15	3,6			28	6,8
045	Kaisersesch	G 04	2 314	1 242	53,7	1 228	174	14,2	722	58,8							332	27,0
		G 99	2 129	1 446	67,9	1 420	300	21,1	1 026	72,3							94	6,6
		G 04			SITZE	20			12								5	
		G 99			SITZE	20			15								1	
		V 04	2 322	1 243	53,5	1 217	213	17,5	647	53,2			29	2,4			328	27,0
		K 04	2 334	1 245	53,3	1 215	237	19,5	691	56,9	45	3,7	50	4,1			192	15,8
		G 04	188	139	73,9	125												
		G 99	179	137	76,5	133												
046	Kalenborn	G 04			SITZE	6												
		G 99			SITZE	6												
		V 04	188	139	73,9	126	31	24,6	65	51,6			4	3,2			26	20,6
		K 04	188	139	73,9	122	31	25,4	71	58,2	1	0,8	5	4,1			14	11,5
051	Landkern	G 04	687	532	77,4	519											519	100,0
		G 99	663	515	77,7	500											500	100,0
		G 04			SITZE	12											12	
		G 99			SITZE	12											12	
		V 04	688	531	77,2	521	148	28,4	247	47,4			11	2,1			115	22,1
		K 04	689	532	77,2	510	164	32,2	262	51,4	6	1,2	18	3,5			60	11,8

5. Ergebnisse der Kommunalwahlen in den kreisangehörigen Gemeinden

Schl. Nr.	Gemeinde	Wahl	Wahl- berech- tigte	Wähler	Wahl- beteili- gung	Gültige Stimm- zettel ----- Sitze	Von den gültigen Stimmen/Sitzen entfielen auf											
							SPD		CDU		FDP		GRÜNE		Sonstige Parteien		Wähler- gruppen	
			Anzahl		%	Anzahl		%	An- zahl	%	An- zahl	%	An- zahl	%	An- zahl	%	An- zahl	%
052	Laubach	G 04	551	303	55,0	289												
		G 99	805	602	74,8	581												
		G 04			SITZE	12											581	100,0
		G 99			SITZE	16											16	
502	Leienkaul	V 04	556	307	55,2	286	118	41,3	82	28,7			5	1,7			81	28,3
		K 04	556	308	55,4	290	125	43,1	111	38,3	23	7,9	10	3,4			21	7,2
		G 04	284	210	73,9	208												
		G 04			SITZE	8												
058	Masburg	V 04	285	210	73,7	202	27	13,4	129	63,9			4	2,0			42	20,8
		K 04	285	210	73,7	201	35	17,4	135	67,2	11	5,5	6	3,0			14	7,0
		G 04	812	512	63,1	492											492	100,0
		G 99	807	554	68,6	524											524	100,0
		G 04			SITZE	16											16	
		G 99			SITZE	16											16	
		V 04	848	513	60,5	493	132	26,8	209	42,4			3	0,6			149	30,2
		K 04	848	513	60,5	492	138	28,0	264	53,7	17	3,5	17	3,5			56	11,4
067	Müllenbach	G 04	563	398	70,7	392											392	100,0
		G 99	557	381	68,4	359												
		G 04			SITZE	12											12	
		G 99			SITZE	12												
084	Urmersbach	V 04	564	397	70,4	383	94	24,5	180	47,0			3	0,8			106	27,7
		K 04	567	396	69,8	376	117	31,1	211	56,1	9	2,4	7	1,9			32	8,5
		G 04	375	277	73,9	275											275	100,0
		G 99	390	310	79,5	302											302	100,0
		G 04			SITZE	8											8	
		G 99			SITZE	12											12	
		V 04	376	278	73,9	266	108	40,6	94	35,3			17	6,4			47	17,7
		K 04	376	279	74,2	267	117	43,8	106	39,7	10	3,7	13	4,9			21	7,9
093	Zettingen	G 04	202	122	60,4	105												
		G 99	155	115	74,2	103												
		G 04			SITZE	6												
		G 99			SITZE	6												
		V 04	202	124	61,4	122	18	14,8	80	65,6			4	3,3			20	16,4
		K 04	202	124	61,4	117	18	15,4	75	64,1	2	1,7	10	8,5			12	10,3
		G 04																
		G 99																
009	Treis- Karden, VG Binningen	G 04	555	377	67,9	346												
		G 99	553	406	73,4	382												
		G 04			SITZE	12												
		G 99			SITZE	12												
		V 04	555	390	70,3	363	122	33,6	225	62,0	16	4,4						
		K 04	555	389	70,1	368	101	27,4	210	57,1	13	3,5	9	2,4			35	9,5
		G 04	112	93	83,0	87												
		G 99	94	75	79,8	72												
		G 04			SITZE	6												
		G 99			SITZE	6												
		V 04	112	94	83,9	89	21	23,6	63	70,8	5	5,6						
		K 04	112	93	83,0	90	14	15,6	59	65,6	3	3,3	6	6,7			8	8,9
016	Brohl	G 04	309	222	71,8	219												
		G 99	308	241	78,2	239												
		G 04			SITZE	8												
		G 99			SITZE	8												
		V 04	309	221	71,5	216	51	23,6	152	70,4	13	6,0						
		K 04	309	221	71,5	210	40	19,0	130	61,9	15	7,1	1	0,5			24	11,4
		G 04	227	173	76,2	171												
		G 99	239	198	82,8	194												
		G 04			SITZE	8												
		G 99			SITZE	8												
		V 04	227	173	76,2	166	14	8,4	145	87,3	7	4,2						
		K 04	227	173	76,2	165	15	9,1	136	82,4	7	4,2	1	0,6			6	3,6
031	Forst (Eifel)	G 04	313	221	70,6	221												
		G 99	324	277	85,5	262												
		G 04			SITZE	8												
		G 99			SITZE	8												
		V 04	313	224	71,6	208	49	23,6	130	62,5	29	13,9						
		K 04	313	224	71,6	209	46	22,0	119	56,9	24	11,5	8	3,8			12	5,7

5. Ergebnisse der Kommunalwahlen in den kreisangehörigen Gemeinden

Schl. Nr.	Gemeinde	Wahl	Wahl- berech- tigte	Wähler	Wahl- beteili- gung	Gültige Stimm- zettel ----- Sitze	Von den gültigen Stimmen/Sitzen entfielen auf											
							SPD		CDU		FDP		GRÜNE		Sonstige Parteien		Wähler- gruppen	
			Anzahl		%	Anzahl		%	An- zahl	%	An- zahl	%	An- zahl	%	An- zahl	%	An- zahl	%
044	Kail	G 04	251	179	71,3	179												
		G 99	251	194	77,3	187												
		G 04			SITZE	8												
		G 99			SITZE	8												
		V 04	251	180	71,7	169	34	20,1	124	73,4	11	6,5						
		K 04	251	180	71,7	170	33	19,4	94	55,3	7	4,1	8	4,7		28	16,5	
		G 04	148	119	80,4	111												
		G 99	149	124	83,2	109												
		G 04			SITZE	6												
		G 99			SITZE	6												
		V 04	148	119	80,4	116	12	10,3	97	83,6	7	6,0						
		K 04	148	120	81,1	116	8	6,9	95	81,9	7	6,0	3	2,6		3	2,6	
	Lieg	G 04	339	241	71,1	216												
		G 99	353	271	76,8	246												
		G 04			SITZE	8												
		G 99			SITZE	8												
		V 04	339	245	72,3	228	43	18,9	165	72,4	20	8,8						
		K 04	339	244	72,0	229	33	14,4	143	62,4	10	4,4	6	2,6		37	16,2	
		G 04	250	143	57,2	139												
		G 99	241	173	71,8	171												
	Lütz	G 04			SITZE	8												
		G 99			SITZE	8												
		V 04	250	143	57,2	138	43	31,2	84	60,9	11	8,0						
		K 04	250	143	57,2	137	31	22,6	71	51,8	12	8,8	9	6,6		14	10,2	
	Möntenich	G 04	115	82	71,3	80												
		G 99	107	94	87,9	92												
		G 04			SITZE	6												
		G 99			SITZE	6												
		V 04	115	81	70,4	77	7	9,1	67	87,0	3	3,9						
		K 04	115	80	69,6	78	7	9,0	58	74,4	4	5,1	1	1,3		8	10,3	
		G 04	570	346	60,7	308												
		G 99	573	388	67,7	344												
	Mörsdorf	G 04			SITZE	12												
		G 99			SITZE	12												
		V 04	570	347	60,9	339	53	15,6	269	79,4	17	5,0						
		K 04	570	347	60,9	336	42	12,5	259	77,1	10	3,0	9	2,7		16	4,8	
	Moselkern	G 04	542	386	71,2	382												
		G 99	541	423	78,2	419	35	8,4	217	51,8						167	39,9	
		G 04			SITZE	12												
		G 99			SITZE	12	1		7							4		
		V 04	542	389	71,8	369	112	30,4	241	65,3	16	4,3						
		K 04	542	389	71,8	367	94	25,6	210	57,2	10	2,7	9	2,5		44	12,0	
		G 04	600	419	69,8	408												
		G 99	627	446	71,1	421												
	Müden (Mosel)	G 04			SITZE	12												
		G 99			SITZE	12												
		V 04	602	420	69,8	406	35	8,6	354	87,2	17	4,2						
		K 04	602	420	69,8	398	48	12,1	285	71,6	10	2,5	9	2,3		46	11,6	
	Pommern	G 04	409	266	65,0	257												
		G 99	426	349	81,9	341	63	18,5	154	45,2						124	36,4	
		G 04			SITZE	12												
		G 99			SITZE	12	2		6							4		
		V 04	409	267	65,3	256	64	25,0	158	61,7	34	13,3						
		K 04	409	266	65,0	257	58	22,6	145	56,4	10	3,9	8	3,1		36	14,0	
		G 04	457	296	64,8	283												
		G 99	427	332	77,8	312												
	Roes	G 04			SITZE	12												
		G 99			SITZE	12												
		V 04	457	298	65,2	288	47	16,3	228	79,2	13	4,5						
		K 04	457	298	65,2	289	48	16,6	199	68,9	7	2,4	10	3,5		25	8,7	
	Treis-Karden	G 04	1 967	1 166	59,3	1 132	358	31,6	694	61,3	80	7,1						
		G 99	1 986	1 337	67,3	1 305	511	39,2	794	60,8								
		G 04			SITZE	16	5		10									
		G 99			SITZE	16	6		10									
		V 04	1 968	1 169	59,4	1 138	347	30,5	699	61,4	92	8,1						
		K 04	1 968	1 166	59,2	1 135	290	25,6	606	53,4	80	7,0	42	3,7		117	10,3	

5. Ergebnisse der Kommunalwahlen in den kreisangehörigen Gemeinden

Schl. Nr.	Gemeinde	Wahl	Wahl- berech- tigte	Wähler	Wahl- beteili- gung	Gültige Stimm- zettel ----- Sitze	Von den gültigen Stimmen/Sitzen entfielen auf											
							SPD		CDU		FDP		GRÜNE		Sonstige Parteien		Wähler- gruppen	
			Anzahl		%	Anzahl		%	An- zahl	%	An- zahl	%	An- zahl	%	An- zahl	%	An- zahl	%
094	Zilshausen	G 04	289	188	65,1	174												
		G 99	275	202	73,5	190												
		G 04			SITZE	8												
		G 99			SITZE	8												
		V 04	289	195	67,5	185	39	21,1	121	65,4	25	13,5						
002	Ulmen, VG Alflen	K 04	289	195	67,5	184	19	10,3	119	64,7	18	9,8	7	3,8			21	11,4
		G 04	673	433	64,3	408												
		G 99	636	438	68,9	411												
		G 04			SITZE	12												
		G 99			SITZE	12												
005	Auderath	V 04	674	440	65,3	424	75	17,7	266	62,7	20	4,7					63	14,9
		K 04	674	439	65,1	419	76	18,1	245	58,5	16	3,8	23	5,5			59	14,1
		G 04	460	321	69,8	283												
		G 99	422	335	79,4	325												
		G 04			SITZE	12												
501	Bad Bertrich	G 99			SITZE	12												
		V 04	463	333	71,9	322	62	19,3	213	66,1	9	2,8					38	11,8
		K 04	463	333	71,9	324	68	21,0	208	64,2	12	3,7	11	3,4			25	7,7
		G 04	801	573	71,5	556	114	20,5	186	33,5							256	46,0
		G 99	820	608	74,1	586	128	21,8	169	28,8							289	49,3
008	Beuren	G 04			SITZE	16											8	
		G 99			SITZE	16											8	
		V 04	806	571	70,8	555	155	27,9	268	48,3	17	3,1					115	20,7
		K 04	807	569	70,5	547	121	22,1	271	49,5	29	5,3	21	3,8			105	19,2
		G 04	379	306	80,7	295												
018	Büchel	G 99	386	350	90,7	341												
		G 04			SITZE	8												
		G 99			SITZE	8												
		V 04	380	306	80,5	297	59	19,9	219	73,7	3	1,0					16	5,4
		K 04	381	307	80,6	293	50	17,1	198	67,6	9	3,1	4	1,4			32	10,9
030	Filz	G 04	935	734	78,5	727											727	100,0
		G 99	915	709	77,5	694												
		G 04			SITZE	16											16	
		G 99			SITZE	16												
		V 04	938	735	78,4	706	89	12,6	458	64,9	19	2,7					140	19,8
034	Gevenich	K 04	940	732	77,9	695	104	15,0	458	65,9	25	3,6	21	3,0			87	12,5
		G 04	75	66	88,0	65												
		G 99	61	57	93,4	57												
		G 04			SITZE	6												
		G 99			SITZE	6												
035	Gillenbeuren	V 04	76	64	84,2	63	11	17,5	45	71,4	2	3,2					5	7,9
		K 04	76	64	84,2	64	8	12,5	42	65,6	3	4,7	4	6,3			7	10,9
		G 04	526	356	67,7	351												
		G 99	507	389	76,7	368												
		G 04			SITZE	12												
048	Kliding	G 99			SITZE	12												
		V 04	527	358	67,9	346	48	13,9	241	69,7	5	1,4					52	15,0
		K 04	528	358	67,8	341	54	15,8	240	70,4	8	2,3	13	3,8			26	7,6
		G 04	221	184	83,3	180												
		G 99	218	182	83,5	176											176	100,0
		G 04			SITZE	6												
		G 99			SITZE	6											6	
		V 04	222	183	82,4	171	55	32,2	91	53,2	2	1,2					23	13,5
		K 04	222	183	82,4	174	58	33,3	96	55,2	2	1,1	4	2,3			14	8,0
		G 04	189	134	70,9	129												
		G 99	197	164	83,2	150												
		G 04			SITZE	6												
		G 99			SITZE	6												
		V 04	189	134	70,9	122	15	12,3	85	69,7	6	4,9					16	13,1
		K 04	189	134	70,9	124	20	16,1	82	66,1	8	6,5	3	2,4			11	8,9

5. Ergebnisse der Kommunalwahlen in den kreisangehörigen Gemeinden

Schl. Nr.	Gemeinde	Wahl	Wahl- berech- tigte	Wähler	Wahl- beteili- gung	Gültige Stimm- zettel ----- Sitze	Von den gültigen Stimmen/Sitzen entfielen auf											
							SPD		CDU		FDP		GRÜNE		Sonstige Parteien		Wähler- gruppen	
							Anzahl	%	Anzahl	%	An- zahl	%	An- zahl	%	An- zahl	%	An- zahl	%
057	Lutzerath	G 04	1 197	818	68,3	771			430	55,8							341	44,2
		G 99	1 171	850	72,6	813			493	60,6							320	39,4
		G 04			SITZE	16			9								7	
		G 99			SITZE	16			10								6	
		V 04	1 197	818	68,3	786	182	23,2	446	56,7	7	0,9					151	19,2
078	Schmitt	K 04	1 198	817	68,2	780	141	18,1	443	56,8	33	4,2	52	6,7			111	14,2
		G 04	129	112	86,8	110												
		G 99	115	100	87,0	98												
		G 04			SITZE	6												
		G 99			SITZE	6												
		V 04	129	111	86,0	108	15	13,9	85	78,7	2	1,9					6	5,6
		K 04	129	111	86,0	106	17	16,0	83	78,3	2	1,9	3	2,8			1	0,9
		G 04	2 484	1 417	57,0	1 369	296	21,6	563	41,1	35	2,6					475	34,7
		G 99	2 281	1 655	72,6	1 577	503	31,9	672	42,6	48	3,0					354	22,4
		G 04			SITZE	20	4		9								7	
083	Ulmen	G 99			SITZE	20	6		9								4	
		V 04	2 486	1 418	57,0	1 361	373	27,4	673	49,4	46	3,4					269	19,8
		K 04	2 492	1 417	56,9	1 372	353	25,7	814	59,3	106	7,7	38	2,8			61	4,4
		G 04	190	164	86,3	155												
		G 99	193	169	87,6	156												
085	Urschmitt	G 04			SITZE	6												
		G 99			SITZE	6												
		V 04	190	164	86,3	144	19	13,2	79	54,9	9	6,3					37	25,7
		K 04	190	164	86,3	145	25	17,2	74	51,0	13	9,0	4	2,8			29	20,0
		G 04	50	47	94,0	47												
087	Wagenhausen	G 99	55	52	94,5	51												
		G 04			SITZE	6												
		G 99			SITZE	6												
		V 04	50	47	94,0	45	6	13,3	32	71,1	1	2,2					6	13,3
		K 04	50	47	94,0	46	7	15,2	31	67,4	3	6,5					5	10,9
089	Weiler	G 04	244	217	88,9	217												
		G 99	241	188	78,0	178												
		G 04			SITZE	8												
		G 99			SITZE	8												
		V 04	245	217	88,6	205	30	14,6	140	68,3	4	2,0					31	15,1
091	Wollmerath	K 04	245	217	88,6	203	41	20,2	120	59,1	6	3,0	7	3,4			29	14,3
		G 04	162	138	85,2	135												
		G 99	166	152	91,6	146												
		G 04			SITZE	6												
		G 99			SITZE	6												
		V 04	162	138	85,2	131	10	7,6	109	83,2	5	3,8					7	5,3
		K 04	162	138	85,2	132	12	9,1	104	78,8	7	5,3	1	0,8			8	6,1
		G 04	748	449	60,0	427	129	30,2	140	32,8							158	37,0
		G 99	777	585	75,3	564	147	26,1	213	37,8							204	36,2
		G 04			SITZE	12	4		4								4	
001	Zell (Mosel), VG Alf	G 99			SITZE	12	3		5								4	
		V 04	752	448	59,6	429	80	18,6	173	40,3	10	2,3					166	38,7
		K 04	752	448	59,6	416	94	22,6	180	43,3	10	2,4	14	3,4			118	28,4
		G 04	426	253	59,4	238												
		G 99	457	270	59,1	264												
003	Altlay	G 04			SITZE	12												
		G 99			SITZE	12												
		V 04	426	254	59,6	227	62	27,3	117	51,5	8	3,5					40	17,6
		K 04	428	254	59,3	231	63	27,3	119	51,5	9	3,9	8	3,5			32	13,9
		G 04	295	202	68,5	172												
004	Altstrimmig	G 99	302	237	78,5	225												
		G 04			SITZE	8												
		G 99			SITZE	8												
		V 04	295	211	71,5	207	39	18,8	146	70,5	18	8,7					4	1,9
		K 04	295	202	68,5	199	36	18,1	133	66,8	15	7,5	2	1,0			13	6,5

5. Ergebnisse der Kommunalwahlen in den kreisangehörigen Gemeinden

Schl. Nr.	Gemeinde	Wahl	Wahl- berech- tigte	Wähler	Wahl- beteili- gung	Gültige Stimm- zettel ----- Sitze	Von den gültigen Stimmen/Sitzen entfielen auf											
							SPD		CDU		FDP		GRÜNE		Sonstige Parteien		Wähler- gruppen	
							Anzahl	%	Anzahl	%	Anzahl	%	Anzahl	%	Anzahl	%	Anzahl	%
010	Blankenrath	G 04	1 397	767	54,9	727											727	100,0
		G 99	1 244	856	68,8	821											821	100,0
		G 04			SITZE	16											16	
		G 99			SITZE	16											16	
		V 04	1 406	767	54,6	725	119	16,4	437	60,3	117	16,1					52	7,2
013	Briedel	K 04	1 407	767	54,5	722	104	14,4	451	62,5	120	16,6	11	1,5			36	5,0
		G 04	897	665	74,1	635			242	38,1							393	61,9
		G 99	902	641	71,1	586			301	51,4							285	48,6
		G 04			SITZE	16			6								10	
		G 99			SITZE	16			9								7	
019	Bullay	V 04	900	665	73,9	621	103	16,6	216	34,8	36	5,8					266	42,8
		K 04	900	663	73,7	625	105	16,8	251	40,2	37	5,9	14	2,2			218	34,9
		G 04	1 156	902	78,0	887	108	12,2	382	43,1							397	44,8
		G 99	1 074	877	81,7	860	132	15,3	366	42,6							362	42,1
		G 04			SITZE	16	2		7								7	
032	Forst (Hunsrück)	G 99			SITZE	16	2		7								7	
		V 04	1 163	908	78,1	881	135	15,3	391	44,4	23	2,6					332	37,7
		K 04	1 165	906	77,8	881	131	14,9	394	44,7	17	1,9	30	3,4			309	35,1
		G 04	48	36	75,0	36												
		G 99	52	43	82,7	40												
037	Grenderich	G 04			SITZE	6												
		G 99			SITZE	6												
		V 04	48	36	75,0	36	6	16,7	23	63,9	4	11,1					3	8,3
		K 04	48	36	75,0	36	7	19,4	24	66,7	2	5,6	2	5,6			1	2,8
		G 04	357	209	58,5	189												
039	Haserich	G 99	349	232	66,5	220												
		G 04			SITZE	8												
		G 99			SITZE	8												
		V 04	357	205	57,4	197	48	24,4	85	43,1	40	20,3					24	12,2
		K 04	357	205	57,4	197	50	25,4	87	44,2	37	18,8	3	1,5			20	10,2
041	Hesweiler	G 04	176	120	68,2	104												
		G 99	154	106	68,8	102												
		G 04			SITZE	6												
		G 99			SITZE	6												
		V 04	176	120	68,2	108	10	9,3	64	59,3	19	17,6					15	13,9
054	Liesenich	K 04	176	120	68,2	115	12	10,4	66	57,4	15	13,0	2	1,7			20	17,4
		G 04	125	103	82,4	103												
		G 99	115	102	88,7	100												
		G 04			SITZE	6												
		G 99			SITZE	6												
061	Mittelstrimmig	V 04	127	104	81,9	99	21	21,2	45	45,5	16	16,2					17	17,2
		K 04	127	104	81,9	102	22	21,6	41	40,2	21	20,6					18	17,6
		G 04	271	177	65,3	167												
		G 99	291	193	66,3	184												
		G 04			SITZE	8												
064	Moritzheim	G 99			SITZE	8												
		V 04	271	179	66,1	175	45	25,7	109	62,3	11	6,3					10	5,7
		K 04	271	179	66,1	174	37	21,3	105	60,3	14	8,0	9	5,2			9	5,2
		G 04	347	212	61,1	202												
		G 99	342	237	69,3	217												
068	Neef	G 04			SITZE	8												
		G 99			SITZE	8												
		V 04	347	220	63,4	209	36	17,2	135	64,6	30	14,4					8	3,8
		K 04	348	220	63,2	207	36	17,4	126	60,9	27	13,0	10	4,8			8	3,9
		G 04	122	88	72,1	85												
		G 99	118	99	83,9	87												
		G 04			SITZE	6												
		G 99			SITZE	6												
		V 04	123	88	71,5	82	17	20,7	44	53,7	16	19,5					5	6,1
		K 04	123	88	71,5	84	18	21,4	45	53,6	14	16,7	2	2,4			5	6,0
		G 04	437	350	80,1	340											340	100,0
		G 99	447	391	87,5	375												
		G 04			SITZE	12											12	
		G 99			SITZE	12												
		V 04	404	353	87,4	341	73	21,4	161	47,2	7	2,1					100	29,3
		K 04	437	353	80,8	335	66	19,7	170	50,7	8	2,4	4	1,2			87	26,0

5. Ergebnisse der Kommunalwahlen in den kreisangehörigen Gemeinden

Schl. Nr.	Gemeinde	Wahl	Wahl- berech- tigte	Wähler	Wahl- beteili- gung	Gültige Stimm- zettel ----- Sitze	Von den gültigen Stimmen/Sitzen entfielen auf											
							SPD		CDU		FDP		GRÜNE		Sonstige Parteien		Wähler- gruppen	
			Anzahl		%	Anzahl	%		An- zahl	%	An- zahl	%	An- zahl	%	An- zahl	%	An- zahl	%
070	Panzweiler	G 04	175	119	68,0	111												
		G 99	161	142	88,2	139												
		G 04			SITZE	6												
		G 99			SITZE	6												
		V 04	148	120	81,1	117	10	8,5	74	63,2	22	18,8					11	9,4
071	Peterswald- Löffelscheid	K 04	207	119	57,5	114	7	6,1	69	60,5	21	18,4	5	4,4			12	10,5
		G 04	595	295	49,6	272												
		G 99	563	386	68,6	338												
		G 04			SITZE	12												
		G 99			SITZE	12												
073	Pünderich	V 04	596	306	51,3	288	43	14,9	180	62,5	36	12,5					29	10,1
		K 04	596	306	51,3	284	30	10,6	186	65,5	37	13,0	6	2,1			25	8,8
		G 04	767	516	67,3	482												
		G 99	767	615	80,2	593	141	23,8	152	25,6							300	50,6
		G 04			SITZE	12												
074	Reidenhausen	G 99			SITZE	12												
		V 04	767	518	67,5	494	3		3								6	
		K 04	767	519	67,7	494	122	24,7	231	46,8	14	2,8					127	25,7
		G 04	767	519	67,7	494	132	26,7	232	47,0	19	3,8	23	4,7			88	17,8
		G 99	149	97	65,1	90												
076	Sankt Aldegund	G 04	151	114	75,5	108												
		G 99			SITZE	6												
		G 04			SITZE	6												
		V 04	150	96	64,0	90	25	27,8	32	35,6	22	24,4					11	12,2
		K 04	150	96	64,0	90	22	24,4	35	38,9	22	24,4	2	2,2			9	10,0
077	Schauren	G 04	544	396	72,8	390												
		G 99	569	411	72,2	407												
		G 04			SITZE	12												
		G 99			SITZE	12												
		V 04	546	396	72,5	365	61	16,7	137	37,5	9	2,5					158	43,3
080	Sosberg	K 04	547	396	72,4	373	73	19,6	153	41,0	14	3,8	4	1,1			129	34,6
		G 04	320	195	60,9	190												
		G 99	294	186	63,3	185												
		G 04			SITZE	8												
		G 99			SITZE	8												
081	Tellig	V 04	320	195	60,9	184	34	18,5	111	60,3	29	15,8					10	5,4
		K 04	321	196	61,1	184	33	17,9	112	60,9	23	12,5	5	2,7			11	6,0
		G 04	153	127	83,0	127												
		G 99	142	101	71,1	97												
		G 04			SITZE	6												
088	Walhausen	G 99			SITZE	6												
		V 04	153	127	83,0	121	32	26,4	44	36,4	16	13,2					29	24,0
		K 04	153	127	83,0	122	31	25,4	44	36,1	19	15,6	1	0,8			27	22,1
		G 04	249	192	77,1	187												
		G 99	253	189	74,7	182											182	100,0
092	Zell (Mosel), ST	G 04			SITZE	8												
		G 99			SITZE	8												
		V 04	251	192	76,5	184	34	18,5	103	56,0	12	6,5					35	19,0
		K 04	251	192	76,5	185	32	17,3	104	56,2	11	5,9	8	4,3			30	16,2
		G 04	151	79	52,3	76												
		G 99	129	100	77,5	97												
		G 04			SITZE	6												
		G 99			SITZE	6												
		V 04	152	82	53,9	79	9	11,4	56	70,9	8	10,1					6	7,6
		K 04	152	84	55,3	83	9	10,8	60	72,3	9	10,8	4	4,8			1	1,2
		G 04	3 610	2 260	62,6	2 197	404	18,4	1 199	54,6							594	27,0
		G 99	3 595	2 713	75,5	2 600	602	23,2	1 398	53,8	43	1,7					557	21,4
		G 04			SITZE	20			11								5	
		G 99			SITZE	20			11								4	
		V 04	3 613	2 272	62,9	2 193	438	20,0	1 078	49,2	80	3,6					597	27,2
		K 04	3 615	2 267	62,7	2 187	418	19,1	1 087	49,7	92	4,2	76	3,5			514	23,5

5. Ergebnisse der Kommunalwahlen in den kreisangehörigen Gemeinden

Schl. Nr.	Gemeinde	Wahl	Wahl- berech- tigte	Wähler	Wahl- beteili- gung	Gültige Stimm- zettel ----- Sitze	Von den gültigen Stimmen/Sitzen entfielen auf												
							SPD		CDU		FDP		GRÜNE		Sonstige Parteien		Wähler- gruppen		
							Anzahl	%	Anzahl	%	An- zahl	%	An- zahl	%	An- zahl	%	An- zahl	%	An- zahl
233	Landkreis Daun																		
006	Daun, VG Betteldorf	G 04	239	181	75,7	173													
		G 99	223	188	84,3	182													
		G 04			SITZE	8													
		G 99			SITZE	6													
		V 04	223	186	83,4	175	46	26,3	102	58,3	5	2,9	6	3,4			16	9,1	
		K 04	223	186	83,4	176	48	27,3	102	58,0	3	1,7	10	5,7			13	7,4	
		G 04	285	194	68,1	190													
		G 99	295	205	69,5	194													
		G 04			SITZE	8													
		G 99			SITZE	8													
		V 04	285	196	68,8	184	37	20,1	105	57,1	11	6,0	9	4,9			22	12,0	
		K 04	285	196	68,8	188	29	15,4	115	61,2	12	6,4	7	3,7			25	13,3	
	Brockscheid	G 04	171	122	71,3	121													
		G 99	179	138	77,1	134													
		G 04			SITZE	6													
		G 99			SITZE	6													
		V 04	172	123	71,5	118	24	20,3	69	58,5	6	5,1					19	16,1	
		K 04	172	122	70,9	117	22	18,8	71	60,7	5	4,3					19	16,2	
		G 04	647	404	62,4	398													
		G 99	589	410	69,6	398													
	Darscheid	G 04			SITZE	12													
		G 99			SITZE	12													
		V 04	648	404	62,3	384	71	18,5	176	45,8	25	6,5	31	8,1			81	21,1	
		K 04	649	402	61,9	386	82	21,2	187	48,4	28	7,3	30	7,8			59	15,3	
	Daun, ST	G 04	6 571	3 825	58,2	3 727	1 054	28,3	1 654	44,4			179	4,8			840	22,5	
		G 99	6 583	4 653	70,7	4 557	1 501	32,9	1 970	43,2			271	5,9			815	17,9	
		G 04			SITZE	24	7		11				1				5		
		G 99			SITZE	24	8		10				1				5		
		V 04	6 583	3 829	58,2	3 729	862	23,1	1 812	48,6	217	5,8	200	5,4			638	17,1	
		K 04	6 446	3 835	59,5	3 704	875	23,6	1 932	52,2	257	6,9	192	5,2			448	12,1	
		G 04	254	149	58,7	144													
		G 99	249	168	67,5	163													
	Demerath	G 04			SITZE	8													
		G 99			SITZE	8													
		V 04	254	152	59,8	148	21	14,2	96	64,9	12	8,1	10	6,8			9	6,1	
		K 04	254	152	59,8	145	20	13,8	94	64,8	10	6,9	11	7,6			10	6,9	
	Deudesfeld	G 04	338	253	74,9	243													
		G 99	332	286	86,1	274													
		G 04			SITZE	8													
		G 99			SITZE	8													
		V 04	337	255	75,7	248	36	14,5	150	60,5	12	4,8	18	7,3			32	12,9	
		K 04	337	254	75,4	248	36	14,5	150	60,5	11	4,4	21	8,5			30	12,1	
		G 04	512	319	62,3	303													
		G 99	490	388	79,2	383											383	100,0	
		G 04			SITZE	12													
		G 99			SITZE	12													
		V 04	514	321	62,5	295	70	23,7	147	49,8	20	6,8	17	5,8			41	13,9	
		K 04	514	321	62,5	296	74	25,0	141	47,6	24	8,1	18	6,1			39	13,2	
	Dreis-Brück	G 04	712	505	70,9	498													
		G 99	721	589	81,7	561	63	11,2	149	26,6							349	62,2	
		G 04			SITZE	12													
		G 99			SITZE	12	1		3								8		
		V 04	714	507	71,0	485	87	17,9	313	64,5	16	3,3	14	2,9			55	11,3	
		K 04	714	506	70,9	481	90	18,7	294	61,1	18	3,7	22	4,6			57	11,9	
		G 04	210	141	67,1	134													
		G 99	211	167	79,1	155													
	Ellscheid	G 04			SITZE	6													
		G 99			SITZE	6													
		V 04	210	141	67,1	134	30	22,4	86	64,2	6	4,5	5	3,7			7	5,2	
		K 04	212	141	66,5	133	24	18,0	90	67,7	7	5,3	6	4,5			6	4,5	

5. Ergebnisse der Kommunalwahlen in den kreisangehörigen Gemeinden

Schl. Nr.	Gemeinde	Wahl	Wahl- berech- tigte	Wähler	Wahl- beteili- gung	Gültige Stimm- zettel ----- Sitze	Von den gültigen Stimmen/Sitzen entfielen auf											
							SPD		CDU		FDP		GRÜNE		Sonstige Parteien		Wähler- gruppen	
			Anzahl		%	Anzahl		%	An- zahl	%	An- zahl	%	An- zahl	%	An- zahl	%	An- zahl	%
025	Gefell	G 04	73	59	80,8	56												
		G 99	66	62	93,9	60												
		G 04			SITZE	6												
		G 99			SITZE	6												
		V 04	73	60	82,2	56	7	12,5	38	67,9	5	8,9	1	1,8			5	8,9
027	Gillenfeld	K 04	73	60	82,2	57	7	12,3	41	71,9	2	3,5	1	1,8			6	10,5
		G 04	1 139	682	59,9	645												
		G 99	1 121	853	76,1	829	162	19,5	412	49,7							255	30,8
		G 04			SITZE	16												
		G 99			SITZE	16	3		8								5	
030	Hinterweiler	V 04	1 140	683	59,9	673	105	15,6	364	54,1	25	3,7	20	3,0			159	23,6
		K 04	1 140	697	61,1	676	100	14,8	402	59,5	28	4,1	21	3,1			125	18,5
		G 04	187	137	73,3	130												
		G 99	186	155	83,3	148												
		G 04			SITZE	6												
031	Hörscheid	G 99			SITZE	6												
		V 04	187	138	73,8	129	32	24,8	70	54,3	7	5,4	5	3,9			15	11,6
		K 04	189	138	73,0	133	37	27,8	69	51,9	5	3,8	6	4,5			16	12,0
		G 04	115	80	69,6	79												
		G 99	110	79	71,8	77												
034	Immerath	G 04			SITZE	6												
		G 99			SITZE	6												
		V 04	115	80	69,6	79	20	25,3	40	50,6	7	8,9	1	1,3			11	13,9
		K 04	115	81	70,4	78	15	19,2	45	57,7	8	10,3	3	3,8			7	9,0
		G 04	193	150	77,7	146												
039	Kirchweiler	G 99	193	158	81,9	156												
		G 04			SITZE	6												
		G 99			SITZE	6												
		V 04	194	150	77,3	137	29	21,2	84	61,3	8	5,8	3	2,2			13	9,5
		K 04	194	150	77,3	136	27	19,9	82	60,3	10	7,4	6	4,4			11	8,1
040	Kradenbach	G 04	345	228	66,1	208												
		G 99	334	245	73,4	227												
		G 04			SITZE	8												
		G 99			SITZE	8												
		V 04	345	228	66,1	218	69	31,7	101	46,3	2	0,9	6	2,8			40	18,3
042	Mehren	K 04	345	228	66,1	222	75	33,8	103	46,4	2	0,9	7	3,2			35	15,8
		G 04	125	98	78,4	93												
		G 99	120	86	71,7	76												
		G 04			SITZE	6												
		G 99			SITZE	6												
043	Meisburg	V 04	125	96	76,8	90	15	16,7	53	58,9	3	3,3	1	1,1			18	20,0
		K 04	125	96	76,8	92	17	18,5	55	59,8	3	3,3	1	1,1			16	17,4
		G 04	1 109	601	54,2	587	168	28,6	419	71,4								
		G 99	1 083	573	52,9	562	167	29,7	395	70,3								
		G 04			SITZE	16	5		11									
046	Mückeln	G 99			SITZE	16	5		11									
		V 04	1 113	600	53,9	573	136	23,7	344	60,0	23	4,0	20	3,5			50	8,7
		K 04	1 114	600	53,9	579	138	23,8	364	62,9	24	4,1	18	3,1			35	6,0
		G 04	201	143	71,1	137												
		G 99	205	149	72,7	146												
049	Nerdlen	G 04			SITZE	6												
		G 99			SITZE	6												
		V 04	204	146	71,6	140	23	16,4	100	71,4	4	2,9	3	2,1			10	7,1
		K 04	204	146	71,6	141	26	18,4	99	70,2	4	2,8	3	2,1			9	6,4
		G 04	179	108	60,3	97												
		G 99	169	126	74,6	119												
		G 04			SITZE	6												
		G 99			SITZE	6												
		V 04	179	109	60,9	101	8	7,9	61	60,4	14	13,9	9	8,9			9	8,9
		K 04	179	109	60,9	101	6	5,9	59	58,4	13	12,9	8	7,9			15	14,9
		G 04	163	113	69,3	107												
		G 99	155	123	79,4	118												
		G 04			SITZE	6												
		G 99			SITZE	6												
		V 04	163	113	69,3	111	20	18,0	68	61,3	5	4,5	4	3,6			14	12,6
		K 04	163	113	69,3	111	16	14,4	79	71,2	4	3,6	5	4,5			7	6,3

5. Ergebnisse der Kommunalwahlen in den kreisangehörigen Gemeinden

Schl. Nr.	Gemeinde	Wahl	Wahlberechtigte	Wähler	Wahlbeteiligung	Gültige Stimmzettel ----- Sitze	Von den gültigen Stimmen/Sitzen entfielen auf											
							SPD		CDU		FDP		GRÜNE		Sonstige Parteien		Wählergruppen	
			Anzahl		%	Anzahl		%	Anzahl	%	Anzahl	%	Anzahl	%	Anzahl	%	Anzahl	%
052	Niederstadtfeld	G 04	397	279	70,3	274												
		G 99	402	323	80,3	314												
		G 04			SITZE	12												
		G 99			SITZE	12												
		V 04	400	279	69,8	275	76	27,6	143	52,0	16	5,8	16	5,8			24	8,7
055	Oberstadtfeld	K 04	400	279	69,8	271	62	22,9	155	57,2	16	5,9	16	5,9			22	8,1
		G 04	474	310	65,4	284												
		G 99	457	357	78,1	340												
		G 04			SITZE	12												
		G 99			SITZE	12												
061	Sarmersbach	V 04	476	310	65,1	284	77	27,1	175	61,6	9	3,2	1	0,4			22	7,7
		K 04	476	312	65,5	282	81	28,7	172	61,0	8	2,8	1	0,4			20	7,1
		G 04	152	130	85,5	124												
		G 99	143	121	84,6	118												
		G 04			SITZE	6												
062	Saxler	G 99			SITZE	6												
		V 04	153	131	85,6	123	10	8,1	79	64,2	7	5,7	11	8,9			16	13,0
		K 04	153	131	85,6	124	11	8,9	81	65,3	6	4,8	13	10,5			13	10,5
		G 04	70	63	90,0	63												
		G 99	66	64	97,0	63												
063	Schalkenmehren	G 04			SITZE	6												
		G 99			SITZE	6												
		V 04	70	64	91,4	59	6	10,2	42	71,2	4	6,8	6	10,2			1	1,7
		K 04	70	64	91,4	61	6	9,8	46	75,4	1	1,6	6	9,8			2	3,3
		G 04	483	319	66,0	315												
064	Schönbach	G 99	454	360	79,3	346												
		G 04			SITZE	12												
		G 99			SITZE	12												
		V 04	483	319	66,0	303	58	19,1	161	53,1	16	5,3	11	3,6			57	18,8
		K 04	483	319	66,0	297	64	21,5	164	55,2	18	6,1	11	3,7			40	13,5
065	Schutz	G 04	225	142	63,1	137												
		G 99	220	163	74,1	161												
		G 04			SITZE	6												
		G 99			SITZE	8												
		V 04	225	147	65,3	139	32	23,0	67	48,2	9	6,5	11	7,9			20	14,4
067	Steineberg	K 04	225	147	65,3	141	35	24,8	74	52,5	6	4,3	11	7,8			15	10,6
		G 04	124	98	79,0	96												
		G 99	128	101	78,9	99												
		G 04			SITZE	6												
		G 99			SITZE	6												
068	Steiningen	V 04	125	99	79,2	94	20	21,3	39	41,5	11	11,7	13	13,8			11	11,7
		K 04	126	100	79,4	94	19	20,2	40	42,6	12	12,8	14	14,9			9	9,6
		G 04	167	117	70,1	109												
		G 99	162	121	74,7	119												
		G 04			SITZE	6												
070	Strohn	G 99			SITZE	6												
		V 04	169	116	68,6	113	15	13,3	79	69,9	3	2,7	4	3,5			12	10,6
		K 04	169	116	68,6	114	15	13,2	78	68,4	4	3,5	5	4,4			12	10,5
		G 04	166	130	78,3	127												
		G 99	158	131	82,9	127												
071	Strotzbüsch	G 04			SITZE	6												
		G 99			SITZE	6												
		V 04	166	128	77,1	127	19	15,0	83	65,4	6	4,7	7	5,5			12	9,4
		K 04	166	130	78,3	128	21	16,4	86	67,2	4	3,1	8	6,3			9	7,0
		G 04	402	285	70,9	285												
		G 99	390	277	71,0	266												
		G 04			SITZE	8												
		G 99			SITZE	12												
		V 04	402	286	71,1	273	23	8,4	213	78,0	11	4,0	7	2,6			19	7,0
		K 04	402	286	71,1	270	27	10,0	203	75,2	14	5,2	7	2,6			19	7,0
		G 04	306	239	78,1	163												
		G 99	338	265	78,4	256												
		G 04			SITZE	8												
		G 99			SITZE	8												
		V 04	306	235	76,8	220	46	20,9	129	58,6	8	3,6	14	6,4			23	10,5
		K 04	306	236	77,1	220	51	23,2	127	57,7	4	1,8	12	5,5			26	11,8

5. Ergebnisse der Kommunalwahlen in den kreisangehörigen Gemeinden

Schl. Nr.	Gemeinde	Wahl	Wahl- berech- tigte	Wähler	Wahl- beteili- gung	Gültige Stimm- zetteln ----- Sitze	Von den gültigen Stimmen/Sitzen entfielen auf											
							SPD		CDU		FDP		GRÜNE		Sonstige Parteien		Wähler- gruppen	
			Anzahl		%	Anzahl		%	An- zahl	%	An- zahl	%	An- zahl	%	An- zahl	%	An- zahl	%
074	Udler	G 04	231	172	74,5	165												
		G 99	233	190	81,5	183												
		G 04			SITZE	8												
		G 99			SITZE	6												
075	Üdersdorf	V 04	231	174	75,3	173	16	9,2	123	71,1	8	4,6	1	0,6			25	14,5
		K 04	231	174	75,3	172	21	12,2	120	69,8	9	5,2	2	1,2			20	11,6
		G 04	875	590	67,4	568												
		G 99	844	613	72,6	548												
077	Utzerath	G 04			SITZE	16												
		G 99			SITZE	16												
		V 04	875	595	68,0	568	85	15,0	355	62,5	37	6,5	18	3,2			73	12,9
		K 04	878	596	67,9	570	94	16,5	361	63,3	39	6,8	20	3,5			56	9,8
079	Wallenborn	G 04	153	114	74,5	108												
		G 99	164	120	73,2	113												
		G 04			SITZE	6												
		G 99			SITZE	6												
081	Weidenbach	V 04	153	120	78,4	109	22	20,2	59	54,1	5	4,6	7	6,4			16	14,7
		K 04	153	120	78,4	111	20	18,0	64	57,7	2	1,8	9	8,1			16	14,4
		G 04	397	304	76,6	287												
		G 99	416	285	68,5	271												
084	Winkel (Eifel)	G 04			SITZE	8												
		G 99			SITZE	12												
		V 04	397	306	77,1	287	79	27,5	159	55,4	6	2,1	4	1,4			39	13,6
		K 04	397	306	77,1	292	78	26,7	176	60,3	10	3,4	7	2,4			21	7,2
088	Gerolstein, VG Berlingen	G 04	253	183	72,3	176												
		G 99	264	199	75,4	191												
		G 04			SITZE	8												
		G 99			SITZE	8												
204	Birresborn	V 04	253	184	72,7	178	62	34,8	67	37,6	11	6,2	12	6,7			26	14,6
		K 04	253	184	72,7	176	64	36,4	66	37,5	17	9,7	11	6,3			18	10,2
		G 04	140	105	75,0	99												
		G 99	131	113	86,3	108												
209	Densborn	G 04			SITZE	6												
		G 99			SITZE	6												
		V 04	140	104	74,3	101	24	23,8	57	56,4	5	5,0	5	5,0			10	9,9
		K 04	140	104	74,3	100	21	21,0	58	58,0	5	5,0	6	6,0			10	10,0
211	Duppach	G 04	175	139	79,4	139												
		G 99	181	145	80,1	142												
		G 04			SITZE	6												
		G 99			SITZE	6												
211	Duppach	V 04	175	140	80,0	134	21	15,7	78	58,2	9	6,7	9	6,7			17	12,7
		K 04	175	141	80,6	136	22	16,2	82	60,3	9	6,6	9	6,6			14	10,3
		G 04	1 002	555	55,4	534	178	33,3	356	66,7								
		G 99	986	654	66,3	632	189	29,9	380	60,1							63	10,0
211	Duppach	G 04			SITZE	16												
		G 99			SITZE	16												
		V 04	1 011	552	54,6	530	146	27,5	330	62,3	9	1,7	17	3,2			28	5,3
		K 04	1 013	551	54,4	529	132	25,0	317	59,9	9	1,7	26	4,9			45	8,5
211	Duppach	G 04	445	287	64,5	282	71	25,2									211	74,8
		G 99	478	377	78,9	375	114	30,4	94	25,1							167	44,5
		G 04			SITZE	12											9	
		G 99			SITZE	12											5	
211	Duppach	V 04	446	287	64,3	282	80	28,4	131	46,5	7	2,5	13	4,6			51	18,1
		K 04	449	287	63,9	272	96	35,3	110	40,4	15	5,5	8	2,9			43	15,8
		G 04	244	182	74,6	178												
		G 99	250	193	77,2	184												
211	Duppach	G 04			SITZE	8												
		G 99			SITZE	8												
		V 04	244	182	74,6	179	28	15,6	122	68,2	10	5,6	13	7,3			6	3,4
		K 04	244	182	74,6	175	30	17,1	113	64,6	8	4,6	12	6,9			12	6,9

5. Ergebnisse der Kommunalwahlen in den kreisangehörigen Gemeinden

Schl. Nr.	Gemeinde	Wahl	Wahl- berech- tigte	Wähler	Wahl- beteili- gung	Gültige Stimm- zettel ----- Sitze	Von den gültigen Stimmen/Sitzen entfielen auf											
							SPD		CDU		FDP		GRÜNE		Sonstige Parteien		Wähler- gruppen	
			Anzahl	%	Anzahl	%	An- zahl	%	An- zahl	%	An- zahl	%	An- zahl	%	An- zahl	%		
026	Gerolstein, ST	G 04	6 104	3 217	52,7	3 095	635	20,5	1 634	52,8			193	6,2			633	20,5
		G 99	5 947	3 901	65,6	3 798	1 444	38,0	1 896	49,9	94	2,5					364	9,6
		G 04			SITZE	24	5		13				1				5	
		G 99			SITZE	24	9		13								2	
		V 04	6 116	3 218	52,6	3 080	745	24,2	1 688	54,8	131	4,3	237	7,7			279	9,1
033	Hohenfels- Essingen	K 04	6 132	3 209	52,3	3 079	759	24,7	1 650	53,6	174	5,7	218	7,1			278	9,0
		G 04	273	211	77,3	198												
		G 99	287	221	77,0	213												
		G 04			SITZE	8												
		G 99			SITZE	8												
036	Kalenborn- Scheuern	V 04	273	213	78,0	202	60	29,7	111	55,0	7	3,5	8	4,0			16	7,9
		K 04	273	213	78,0	204	65	31,9	103	50,5	9	4,4	6	2,9			21	10,3
		G 04	362	216	59,7	201												
		G 99	370	251	67,8	238												
		G 04			SITZE	12												
223	Kopp	G 99			SITZE	8												
		V 04	363	220	60,6	210	38	18,1	132	62,9	21	10,0	9	4,3			10	4,8
		K 04	363	220	60,6	209	42	20,1	124	59,3	20	9,6	7	3,3			16	7,7
		G 04	181	121	66,9	111												
		G 99	176	138	78,4	125												
227	Mürtenbach	G 04			SITZE	6												
		G 99			SITZE	6												
		V 04	181	122	67,4	114	22	19,3	74	64,9	2	1,8	11	9,6			5	4,4
		K 04	181	122	67,4	108	21	19,4	66	61,1	4	3,7	8	7,4			9	8,3
		G 04	536	383	71,5	374			274	73,3							100	26,7
050	Neroth	G 99	579	365	63,0	354			102	28,8							252	71,2
		G 04			SITZE	12			9								3	
		G 99			SITZE	12			3								9	
		V 04	536	378	70,5	369	65	17,6	243	65,9	6	1,6	19	5,1			36	9,8
		K 04	541	378	69,9	351	71	20,2	218	62,1	12	3,4	19	5,4			31	8,8
056	Pelm	G 04	758	530	69,9	511			73	14,3							438	85,7
		G 99	762	554	72,7	528											528	100,0
		G 04			SITZE	12			1								11	
		G 99			SITZE	12											12	
		V 04	758	530	69,9	509	148	29,1	118	23,2	4	0,8	10	2,0			229	45,0
058	Rockeskyll	K 04	760	530	69,7	514	180	35,0	148	28,8	7	1,4	10	1,9			169	32,9
		G 04	830	541	65,2	527			189	35,9							338	64,1
		G 99	839	594	70,8	576			205	35,6							371	64,4
		G 04			SITZE	16			6								10	
		G 99			SITZE	16			6								10	
060	Salm	V 04	836	541	64,7	526	65	12,4	224	42,6	13	2,5	20	3,8			204	38,8
		K 04	837	541	64,6	522	86	16,5	209	40,0	18	3,4	17	3,3			192	36,8
		G 04	243	159	65,4	150												
		G 99	238	162	68,1	153												
		G 04			SITZE	8												
002	Hillesheim, VG Basberg	G 99			SITZE	8												
		V 04	243	160	65,8	157	27	17,2	86	54,8	7	4,5	15	9,6			22	14,0
		K 04	243	160	65,8	153	27	17,6	83	54,2	9	5,9	13	8,5			21	13,7
		G 04	306	198	64,7	186												
		G 99	302	222	73,5	209												
002	Hillesheim, VG Basberg	G 04			SITZE	8												
		G 99			SITZE	8												
		V 04	306	198	64,7	186	35	18,8	122	65,6	6	3,2	11	5,9			12	6,5
		K 04	306	198	64,7	190	36	18,9	121	63,7	4	2,1	12	6,3			17	8,9
		G 04	61	59	96,7	59												
002	Hillesheim, VG Basberg	G 99	59	59	100,0	59												
		G 04			SITZE	6												
		G 99			SITZE	6												
		V 04	61	59	96,7	57	15	26,3	18	31,6			5	8,8			19	33,3
		K 04	61	59	96,7	58	16	27,6	17	29,3	2	3,4	6	10,3			17	29,3

5. Ergebnisse der Kommunalwahlen in den kreisangehörigen Gemeinden

Schl. Nr.	Gemeinde	Wahl	Wahl- berech- tigte	Wähler	Wahl- beteili- gung	Gültige Stimm- zettel ----- Sitze	Von den gültigen Stimmen/Sitzen entfielen auf											
							SPD		CDU		FDP		GRÜNE		Sonstige Parteien		Wähler- gruppen	
							Anzahl	%	Anzahl	%	Anzahl	%	Anzahl	%	Anzahl	%	Anzahl	%
005	Berndorf	G 04	431	298	69,1	289												
		G 99	415	330	79,5	312												
		G 04			SITZE	12												
		G 99			SITZE	12												
019	Dohm- Lammersdorf	V 04	431	298	69,1	285	23	8,1	163	57,2			8	2,8			91	31,9
		K 04	431	298	69,1	280	40	14,3	166	59,3	9	3,2	5	1,8			60	21,4
		G 04	145	105	72,4	105												
		G 99	138	110	79,7	107												
029	Hillesheim, ST	G 04			SITZE	6												
		G 99			SITZE	6												
		V 04	147	108	73,5	107	9	8,4	49	45,8			8	7,5			41	38,3
		K 04	147	108	73,5	104	11	10,6	52	50,0	4	3,8	5	4,8			32	30,8
038	Kerpen (Eifel)	G 04	2 500	1 504	60,2	1 462	155	10,6	462	31,6			43	2,9			802	54,9
		G 99	2 433	1 601	65,8	1 552	233	15,0	723	46,6			36	2,3			560	36,1
		G 04			SITZE	20	2		7								11	
		G 99			SITZE	20	3		10								7	
229	Nohn	V 04	2 504	1 505	60,1	1 466	232	15,8	541	36,9			58	4,0			635	43,3
		K 04	2 511	1 511	60,2	1 458	251	17,2	662	45,4	25	1,7	85	5,8			435	29,8
		G 04	418	287	68,7	255												
		G 99	376	279	74,2	267												
053	Oberbettingen	G 04			SITZE	12												
		G 99			SITZE	8												
		V 04	421	289	68,6	281	44	15,7	130	46,3			11	3,9			96	34,2
		K 04	421	289	68,6	275	55	20,0	116	42,2	8	2,9	11	4,0			85	30,9
054	Oberehe- Stroheich	G 04	359	283	78,8	275	17	6,2	182	66,2			16	5,8			60	21,8
		K 04	359	283	78,8	274	21	7,7	176	64,2	8	2,9	18	6,6			51	18,6
		G 04	565	397	70,3	391	114	29,2									277	70,8
		G 99	532	403	75,8	398	146	36,7									252	63,3
076	Üxheim	G 04			SITZE	12	3										9	
		G 99			SITZE	12	4										8	
		V 04	565	396	70,1	390	119	30,5	219	56,2			6	1,5			46	11,8
		K 04	565	396	70,1	390	104	26,7	231	59,2	6	1,5	6	1,5			43	11,0
080	Walsdorf	G 04	279	183	65,6	176												
		G 99	299	208	69,6	203												
		G 04			SITZE	8												
		G 99			SITZE	8												
083	Wiesbaum	V 04	282	184	65,2	183	26	14,2	89	48,6			3	1,6			65	35,5
		K 04	282	183	64,9	173	31	17,9	95	54,9	4	2,3	4	2,3			39	22,5
		G 04	1 105	833	75,4	807											807	100,0
		G 99	1 176	903	76,8	870											870	100,0
088	Wiesdorf	G 04			SITZE	16											16	
		G 99			SITZE	16											16	
		V 04	1 132	834	73,7	814	61	7,5	479	58,8			37	4,5			237	29,1
		K 04	1 105	834	75,5	800	88	11,0	433	54,1	33	4,1	36	4,5			210	26,3
089	Wiesdorf	G 04	663	441	66,5	430											430	100,0
		G 99	651	436	67,0	408											408	100,0
		G 04			SITZE	12											12	
		G 99			SITZE	12											12	
090	Wiesdorf	V 04	665	441	66,3	421	51	12,1	249	59,1			7	1,7			114	27,1
		K 04	669	444	66,4	417	59	14,1	243	58,3	22	5,3	9	2,2			84	20,1
		G 04	479	349	72,9	343												
		G 99	444	337	75,9	333												
093	Wiesbaum	G 04			SITZE	12												
		G 99			SITZE	12												
		V 04	479	348	72,7	339	48	14,2	188	55,5			3	0,9			100	29,5
		K 04	482	348	72,2	334	51	15,3	189	56,6	7	2,1	5	1,5			82	24,6

5. Ergebnisse der Kommunalwahlen in den kreisangehörigen Gemeinden

Schl. Nr.	Gemeinde	Wahl	Wahl- berech- tigte	Wähler	Wahl- beteili- gung	Gültige Stimm- zettel ----- Sitze	Von den gültigen Stimmen/Sitzen entfielen auf											
							SPD		CDU		FDP		GRÜNE		Sonstige Parteien		Wähler- gruppen	
			Anzahl	%	Anzahl	%	An- zahl	%	An- zahl	%	An- zahl	%	An- zahl	%	An- zahl	%		
201	Kelberg, VG Arbach	G 04	127	107	84,3	107												
		G 99	126	110	87,3	108												
		G 04			SITZE	6												
		G 99			SITZE	6												
		V 04	127	110	86,6	103	7	6,8	24	23,3	2	1,9	1	1,0			69	67,0
		K 04	127	110	86,6	103	19	18,4	44	42,7	8	7,8	5	4,9			27	26,2
		G 04	64	40	62,5	35												
		G 99	67	49	73,1	47												
003	Beinhausen	G 04			SITZE	6												
		G 99			SITZE	6												
		V 04	64	40	62,5	35	2	5,7	24	68,6	1	2,9	1	2,9			7	20,0
		K 04	64	40	62,5	35	2	5,7	29	82,9			1	2,9			3	8,6
202	Bereborn	G 04	92	75	81,5	70												
		G 99	105	80	76,2	72												
		G 04			SITZE	6												
		G 99			SITZE	6												
		V 04	92	74	80,4	66	8	12,1	33	50,0			2	3,0			23	34,8
		K 04	92	74	80,4	66	10	15,2	36	54,5	1	1,5	4	6,1			15	22,7
		G 04	135	88	65,2	84												
		G 99	134	108	80,6	104												
203	Berenbach	G 04			SITZE	6												
		G 99			SITZE	6												
		V 04	137	94	68,6	89	7	7,9	60	67,4	2	2,2	3	3,4			17	19,1
		K 04	137	93	67,9	89	10	11,2	65	73,0	4	4,5					10	11,2
205	Bodenbach	G 04	206	143	69,4	138												
		G 99	197	147	74,6	139												
		G 04			SITZE	6												
		G 99			SITZE	6												
		V 04	206	144	69,9	136	8	5,9	100	73,5	2	1,5	5	3,7			21	15,4
		K 04	206	143	69,4	137	10	7,3	101	73,7	6	4,4	8	5,8			12	8,8
		G 04	213	157	73,7	152												
		G 99	205	160	78,0	155												
206	Bongard	G 04			SITZE	6												
		G 99			SITZE	6												
		V 04	213	158	74,2	152	16	10,5	67	44,1	5	3,3	3	2,0			61	40,1
		K 04	213	158	74,2	154	21	13,6	95	61,7	8	5,2	4	2,6			26	16,9
207	Borler	G 04	78	68	87,2	66												
		G 99	78	70	89,7	69												
		G 04			SITZE	6												
		G 99			SITZE	6												
		V 04	78	68	87,2	62	7	11,3	33	53,2			4	6,5			18	29,0
		K 04	78	66	84,6	61	11	18,0	30	49,2	3	4,9	4	6,6			13	21,3
		G 04	161	112	69,6	100												
		G 99	169	135	79,9	125												
010	Boxberg	G 04			SITZE	6												
		G 99			SITZE	6												
		V 04	163	116	71,2	110	4	3,6	72	65,5	14	12,7	3	2,7			17	15,5
		K 04	163	115	70,6	108	11	10,2	78	72,2	10	9,3	2	1,9			7	6,5
208	Brücktal	G 04	63	47	74,6	45												
		G 99	56	45	80,4	44												
		G 04			SITZE	6												
		G 99			SITZE	6												
		V 04	63	47	74,6	45			22	48,9							23	51,1
		K 04	63	47	74,6	46	1	2,2	37	80,4							8	17,4
		G 04	122	101	82,8	100												
		G 99	129	117	90,7	115												
210	Drees	G 04			SITZE	6												
		G 99			SITZE	6												
		V 04	122	98	80,3	92	3	3,3	68	73,9			3	3,3			18	19,6
		K 04	122	98	80,3	93	6	6,5	67	72,0	3	3,2	5	5,4			12	12,9

5. Ergebnisse der Kommunalwahlen in den kreisangehörigen Gemeinden

Schl. Nr.	Gemeinde	Wahl	Wahl- berech- tigte	Wähler	Wahl- beteili- gung	Gültige Stimm- zettel ----- Sitze	Von den gültigen Stimmen/Sitzen entfielen auf											
							SPD		CDU		FDP		GRÜNE		Sonstige Parteien		Wähler- gruppen	
			Anzahl	%	Anzahl	%	An- zahl	%	An- zahl	%	An- zahl	%	An- zahl	%	An- zahl	%		
212	Gelenberg	G 04	75	57	76,0	56												
		G 99	75	64	85,3	63												
		G 04			SITZE	6												
		G 99			SITZE	6												
		V 04	76	57	75,0	47	6	12,8	25	53,2	2	4,3					14	29,8
213	Gunderath	K 04	76	57	75,0	52	8	15,4	32	61,5	5	9,6					7	13,5
		G 04	80	45	56,3	43												
		G 99	88	57	64,8	54												
		G 04			SITZE	6												
		G 99			SITZE	6												
		V 04	81	44	54,3	40	9	22,5	18	45,0	2	5,0	1	2,5			10	25,0
		K 04	81	44	54,3	39	11	28,2	19	48,7	6	15,4	1	2,6			2	5,1
		G 04	308	180	58,4	155												
		G 99	306	208	68,0	182												
		G 04			SITZE	8												
		G 99			SITZE	8												
		V 04	312	183	58,7	172	28	16,3	90	52,3	2	1,2	10	5,8			42	24,4
		K 04	313	184	58,8	167	30	18,0	95	56,9	4	2,4	14	8,4			24	14,4
		G 04	121	94	77,7	94												
		G 99	119	98	82,4	98												
		G 04			SITZE	6												
		G 99			SITZE	6												
		V 04	122	95	77,9	84	12	14,3	38	45,2	6	7,1	2	2,4			26	31,0
		K 04	122	95	77,9	84	19	22,6	37	44,0	7	8,3	1	1,2			20	23,8
		G 04	81	59	72,8	58												
		G 99	79	63	79,7	59												
		G 04			SITZE	6												
		G 99			SITZE	6												
		V 04	81	59	72,8	58	6	10,3	31	53,4	1	1,7	2	3,4			18	31,0
		K 04	81	59	72,8	58	11	19,0	33	56,9	2	3,4	2	3,4			10	17,2
		G 04	153	98	64,1	90												
		G 99	146	122	83,6	117												
		G 04			SITZE	6												
		G 99			SITZE	6												
		V 04	154	100	64,9	93	18	19,4	31	33,3	5	5,4	3	3,2			36	38,7
		K 04	154	101	65,6	96	19	19,8	45	46,9	7	7,3	4	4,2			21	21,9
		G 04	113	96	85,0	96												
		G 99	110	88	80,0	84												
		G 04			SITZE	6												
		G 99			SITZE	6												
		V 04	114	98	86,0	95	6	6,3	55	57,9	2	2,1	3	3,2			29	30,5
		K 04	114	98	86,0	95	10	10,5	56	58,9	2	2,1	2	2,1			25	26,3
		G 04	1 515	1 014	66,9	962			418	43,5							544	56,5
		G 99	1 501	1 142	76,1	1 098			496	45,2							602	54,8
		G 04			SITZE	16			7								9	
		G 99			SITZE	16			7								9	
		V 04	1 520	1 007	66,3	956	94	9,8	501	52,4	35	3,7	42	4,4			284	29,7
		K 04	1 520	1 008	66,3	949	136	14,3	560	59,0	69	7,3	54	5,7			130	13,7
		G 04	74	62	83,8	62												
		G 99	74	67	90,5	67												
		G 04			SITZE	6												
		G 99			SITZE	6												
		V 04	74	63	85,1	62			43	69,4	1	1,6					18	29,0
		K 04	74	63	85,1	62	3	4,8	54	87,1	2	3,2					3	4,8
		G 04	90	58	64,4	57												
		G 99	95	80	84,2	80												
		G 04			SITZE	6												
		G 99			SITZE	6												
		V 04	91	63	69,2	59	15	25,4	33	55,9			1	1,7			10	16,9
		K 04	91	63	69,2	60	15	25,0	39	65,0			2	3,3			4	6,7
		G 04	106	76	71,7	65												
		G 99	111	96	86,5	92												
		G 04			SITZE	6												
		G 99			SITZE	6												
		V 04	107	77	72,0	71	9	12,7	41	57,7			1	1,4			20	28,2
		K 04	107	77	72,0	73	14	19,2	48	65,8			1	1,4			10	13,7

5. Ergebnisse der Kommunalwahlen in den kreisangehörigen Gemeinden

Schl. Nr.	Gemeinde	Wahl	Wahl- berech- tigte	Wähler	Wahl- beteili- gung	Gültige Stimm- zetteln ----- Sitze	Von den gültigen Stimmen/Sitzen entfielen auf											
							SPD		CDU		FDP		GRÜNE		Sonstige Parteien		Wähler- gruppen	
			Anzahl	%	Anzahl	%	An- zahl	%	An- zahl	%	An- zahl	%	An- zahl	%	An- zahl	%		
224	Lirstal	G 04	207	147	71,0	145												
		G 99	201	159	79,1	156											156	100,0
		G 04			SITZE	6											6	
		G 99			SITZE	6												
		V 04	207	149	72,0	134	20	14,9	60	44,8	1	0,7	3	2,2			50	37,3
		K 04	207	149	72,0	132	24	18,2	65	49,2	4	3,0	5	3,8			34	25,8
225	Mannebach	G 04	204	138	67,6	135												
		G 99	224	181	80,8	168												
		G 04			SITZE	6												
		G 99			SITZE	6												
		V 04	205	140	68,3	135	16	11,9	49	36,3	9	6,7	2	1,5			59	43,7
		K 04	205	139	67,8	132	18	13,6	69	52,3	7	5,3	4	3,0			34	25,8
226	Mosbruch	G 04	145	119	82,1	109												
		G 99	140	116	82,9	101												
		G 04			SITZE	6												
		G 99			SITZE	6												
		V 04	145	120	82,8	104	10	9,6	60	57,7			7	6,7			27	26,0
		K 04	145	120	82,8	106	14	13,2	67	63,2	2	1,9	7	6,6			16	15,1
048	Neichen	G 04	118	92	78,0	89												
		G 99	118	110	93,2	109												
		G 04			SITZE	6												
		G 99			SITZE	6												
		V 04	121	88	72,7	87	17	19,5	56	64,4	2	2,3	3	3,4			9	10,3
		K 04	121	94	77,7	90	19	21,1	55	61,1	2	2,2	4	4,4			10	11,1
228	Nitz	G 04	36	30	83,3	30												
		G 99	42	40	95,2	38												
		G 04			SITZE	6												
		G 99			SITZE	6												
		V 04	36	30	83,3	30	5	16,7	20	66,7	1	3,3					4	13,3
		K 04	36	30	83,3	30	6	20,0	23	76,7							1	3,3
230	Oberelz	G 04	131	104	79,4	103												
		G 99	134	125	93,3	122												
		G 04			SITZE	6												
		G 99			SITZE	6												
		V 04	131	104	79,4	102	12	11,8	44	43,1	2	2,0	1	1,0			43	42,2
		K 04	131	104	79,4	99	15	15,2	44	44,4	3	3,0	2	2,0			35	35,4
233	Reimerath	G 04	49	32	65,3	31												
		G 99	51	43	84,3	43												
		G 04			SITZE	6												
		G 99			SITZE	6												
		V 04	49	32	65,3	30			20	66,7							10	33,3
		K 04	49	32	65,3	31	2	6,5	25	80,6							4	12,9
234	Retterath	G 04	279	161	57,7	151												
		G 99	283	185	65,4	173												
		G 04			SITZE	8												
		G 99			SITZE	8												
		V 04	281	165	58,7	150	15	10,0	68	45,3	4	2,7	2	1,3			61	40,7
		K 04	282	165	58,5	151	21	13,9	89	58,9	5	3,3	2	1,3			34	22,5
236	Sassen	G 04	72	55	76,4	52												
		G 99	85	63	74,1	61												
		G 04			SITZE	6												
		G 99			SITZE	6												
		V 04	72	55	76,4	53	8	15,1	34	64,2	1	1,9	3	5,7			7	13,2
		K 04	72	55	76,4	52	9	17,3	35	67,3	2	3,8	3	5,8			3	5,8
242	Uersfeld	G 04	558	332	59,5	325	72	22,2									253	77,8
		G 99	570	418	73,3	399	91	22,8									308	77,2
		G 04			SITZE	12	2										10	
		G 99			SITZE	12	2										10	
		V 04	561	332	59,2	320	83	25,9	120	37,5	3	0,9	6	1,9			108	33,8
		K 04	561	331	59,0	304	83	27,3	151	49,7	8	2,6	13	4,3			49	16,1
243	Ueß	G 04	37	30	81,1	29												
		G 99	44	38	86,4	38												
		G 04			SITZE	6												
		G 99			SITZE	6												
		V 04	39	30	76,9	30	4	13,3	20	66,7	2	6,7	3	10,0			1	3,3
		K 04	39	30	76,9	30	3	10,0	19	63,3	2	6,7	5	16,7			1	3,3

5. Ergebnisse der Kommunalwahlen in den kreisangehörigen Gemeinden

Schl. Nr.	Gemeinde	Wahl	Wahl- berech- tigte	Wähler	Wahl- beteili- gung	Gültige Stimm- zettel ----- Sitze	Von den gültigen Stimmen/Sitzen entfielen auf											
							SPD		CDU		FDP		GRÜNE		Sonstige Parteien		Wähler- gruppen	
							Anzahl	%	Anzahl	%	Anzahl	%	Anzahl	%	Anzahl	%	Anzahl	%
244	Welcherath	G 04	108	81	75,0	79												
		G 99	107	86	80,4	82												
		G 04			SITZE	6												
		G 99			SITZE	6												
		V 04	108	79	73,1	76	4	5,3	33	43,4	4	5,3					35	46,1
		K 04	108	78	72,2	74	8	10,8	44	59,5	7	9,5					15	20,3
007	Obere Kyll, VG Birgel	G 04	386	274	71,0	260												
		G 99	389	288	74,0	273												
		G 04			SITZE	8												
		G 99			SITZE	12												
		V 04	387	276	71,3	270	66	24,4	129	47,8			9	3,3			66	24,4
		K 04	389	277	71,2	270	62	23,0	132	48,9	9	3,3	14	5,2			53	19,6
022	Esch	G 04	438	301	68,7	263												
		G 99	418	340	81,3	334												
		G 04			SITZE	12												
		G 99			SITZE	12												
		V 04	438	303	69,2	294	40	13,6	194	66,0			16	5,4			44	15,0
		K 04	438	303	69,2	279	51	18,3	161	57,7	13	4,7	18	6,5			36	12,9
023	Feusdorf	G 04	481	336	69,9	316												
		G 99	456	321	70,4	295												
		G 04			SITZE	12												
		G 99			SITZE	12												
		V 04	483	342	70,8	324	85	26,2	196	60,5			11	3,4			32	9,9
		K 04	483	341	70,6	319	87	27,3	181	56,7	7	2,2	10	3,1			34	10,7
028	Gönnersdorf	G 04	418	268	64,1	260												
		G 99	394	261	66,2	252												
		G 04			SITZE	12												
		G 99			SITZE	12												
		V 04	418	272	65,1	262	73	27,9	155	59,2			9	3,4			25	9,5
		K 04	422	272	64,5	260	73	28,1	146	56,2	5	1,9	13	5,0			23	8,8
214	Hallschlag	G 04	413	264	63,9	257												
		G 99	397	270	68,0	270												
		G 04			SITZE	12												
		G 99			SITZE	12												
		V 04	415	263	63,4	246	28	11,4	140	56,9			6	2,4			72	29,3
		K 04	415	264	63,6	246	36	14,6	138	56,1	12	4,9	6	2,4			54	22,0
035	Jünkerath	G 04	1 383	808	58,4	784	255	32,5	529	67,5								
		G 99	1 451	906	62,4	888	397	44,7	491	55,3								
		G 04			SITZE	16	5		11									
		G 99			SITZE	16	7		9									
		V 04	1 385	809	58,4	794	223	28,1	490	61,7			25	3,1			56	7,1
		K 04	1 389	807	58,1	787	229	29,1	457	58,1	12	1,5	33	4,2			56	7,1
219	Kerschenbach	G 04	143	103	72,0	96												
		G 99	144	94	65,3	94												
		G 04			SITZE	6												
		G 99			SITZE	6												
		V 04	143	103	72,0	100	27	27,0	46	46,0			2	2,0			25	25,0
		K 04	143	103	72,0	98	22	22,4	52	53,1	2	2,0	2	2,0			20	20,4
041	Lissendorf	G 04	830	552	66,5	539			93	17,3							446	82,7
		G 99	808	557	68,9	546	68	12,5	219	40,1							259	47,4
		G 04			SITZE	16			2								14	
		G 99			SITZE	16	2		6								8	
		V 04	831	551	66,3	536	87	16,2	206	38,4			21	3,9			222	41,4
		K 04	835	551	66,0	529	96	18,1	210	39,7	18	3,4	24	4,5			181	34,2
232	Ormont	G 04	308	241	78,2	238												
		G 99	306	250	81,7	248												
		G 04			SITZE	8												
		G 99			SITZE	8												
		V 04	308	244	79,2	236	18	7,6	150	63,6			4	1,7			64	27,1
		K 04	308	244	79,2	230	21	9,1	140	60,9	10	4,3	4	1,7			55	23,9

5. Ergebnisse der Kommunalwahlen in den kreisangehörigen Gemeinden

Schl. Nr.	Gemeinde	Wahl	Wahlberechtigte	Wähler	Wahlbeteiligung	Gültige Stimmzettel ----- Sitze	Von den gültigen Stimmen/Sitzen entfielen auf															
							SPD		CDU		FDP		GRÜNE		Sonstige Parteien		Wählergruppen					
							Anzahl	%	Anzahl	%	Anzahl	%	Anzahl	%	Anzahl	%	Anzahl	%				
235	Reuth	G 04	166	136	81,9	135																
		G 99	158	134	84,8	134																
		G 04			SITZE	6																
		G 99			SITZE	6																
		V 04	166	137	82,5	132	32	24,2	71	53,8			3	2,3			26	19,7				
237	Scheid	K 04	166	137	82,5	131	26	19,8	71	54,2	11	8,4	6	4,6			17	13,0				
		G 04	110	93	84,5	91																
		G 99	108	104	96,3	102																
		G 04			SITZE	6																
		G 99			SITZE	6																
		V 04	110	93	84,5	90	12	13,3	59	65,6			4	4,4			15	16,7				
		K 04	110	93	84,5	92	10	10,9	57	62,0	5	5,4	7	7,6			13	14,1				
		239	Schüller	G 04	284	205	72,2	191														
				G 99	277	211	76,2	202														
				G 04			SITZE	8														
G 99					SITZE	8																
V 04	284			209	73,6	198	62	31,3	102	51,5			4	2,0			30	15,2				
240	Stadtkyll	K 04	284	209	73,6	201	61	30,3	99	49,3	12	6,0	4	2,0			25	12,4				
		G 04	1 180	724	61,4	697											697	100,0				
		G 99	1 115	888	79,6	863											863	100,0				
		G 04			SITZE	16											16					
		G 99			SITZE	16											16					
		V 04	1 181	725	61,4	706	118	16,7	344	48,7			23	3,3			221	31,3				
		K 04	1 185	726	61,3	694	125	18,0	378	54,5	32	4,6	31	4,5			128	18,4				
		241	Steffeln	G 04	511	382	74,8	368														
				G 99	487	381	78,2	379														
				G 04			SITZE	12														
G 99					SITZE	12																
V 04	511			383	75,0	365	46	12,6	223	61,1			20	5,5			76	20,8				
		K 04	511	383	75,0	353	63	17,8	195	55,2	16	4,5	22	6,2			57	16,1				
		333	Donnersbergkreis																			
				003	Alsenz-Obermoschel, VG Alsenz	G 04	1 354	857	63,3	831	352	42,4	336	40,4							143	17,2
						G 99	1 325	978	73,8	952	447	47,0	409	43,0							96	10,1
						G 04			SITZE	16			6							3		
G 99							SITZE	16			7						1					
V 04	1 358	862	63,5			834	366	43,9	359	43,0	28	3,4	33	4,0			48	5,8				
		K 04	1 359	857	63,1	823	336	40,8	369	44,8	46	5,6	45	5,5			27	3,3				
		B 04	1 347	849	63,0	802	335	41,8	333	41,5	37	4,6	47	5,9	23	2,9	27	3,4				
		021	Finkenbach-Gersweiler	G 04	286	177	61,9	163														
				G 99	307	224	73,0	212														
				G 04			SITZE	8														
G 99					SITZE	8																
V 04	286			180	62,9	166	69	41,6	36	21,7	10	6,0	12	7,2			39	23,5				
		K 04	286	180	62,9	165	77	46,7	43	26,1	19	11,5	12	7,3			14	8,5				
		B 04	286	180	62,9	170	68	40,0	45	26,5	19	11,2	12	7,1	16	9,4	10	5,9				
		023	Gaugrehweiler	G 04	433	256	59,1	234														
				G 99	419	278	66,3	263														
				G 04			SITZE	12														
G 99					SITZE	12																
V 04	433			257	59,4	245	101	41,2	59	24,1	33	13,5	18	7,3			34	13,9				
		K 04	436	257	58,9	247	99	40,1	76	30,8	39	15,8	17	6,9			16	6,5				
		B 04	435	259	59,5	245	100	40,8	71	29,0	29	11,8	17	6,9	10	4,1	18	7,3				
		036	Kalkofen	G 04	175	129	73,7	119														
				G 99	184	142	77,2	136														
				G 04			SITZE	6														
G 99					SITZE	6																
V 04	175			129	73,7	122	51	41,8	31	25,4	12	9,8	4	3,3			24	19,7				
		K 04	175	129	73,7	121	50	41,3	42	34,7	12	9,9	1	0,8			16	13,2				
		B 04	174	129	74,1	123	48	39,0	38	30,9	11	8,9	2	1,6	13	10,6	11	8,9				

5. Ergebnisse der Kommunalwahlen in den kreisangehörigen Gemeinden

Schl. Nr.	Gemeinde	Wahl	Wahl- berech- tigte	Wähler	Wahl- beteili- gung	Gültige Stimm- zetteln ----- Sitze	Von den gültigen Stimmen/Sitzen entfielen auf											
							SPD		CDU		FDP		GRÜNE		Sonstige Parteien		Wähler- gruppen	
							Anzahl	%	Anzahl	%	Anzahl	%	Anzahl	%	Anzahl	%	Anzahl	%
043	Mannweiler- Cölln	G 04	348	256	73,6	237												
		G 99	363	288	79,3	263												
		G 04			SITZE	8												
		G 99			SITZE	8												
		V 04	349	256	73,4	245	68	27,8	63	25,7	51	20,8	15	6,1			48	19,6
049	Münsterappel	K 04	351	257	73,2	246	77	31,3	81	32,9	50	20,3	17	6,9			21	8,5
		B 04	347	255	73,5	244	84	34,4	77	31,6	40	16,4	19	7,8	13	5,3	11	4,5
		G 04	435	335	77,0	328											328	100,0
		G 99	439	323	73,6	308												
		G 04			SITZE	12											12	
050	Niederhausen an der Appel	G 99			SITZE	12												
		V 04	435	336	77,2	321	104	32,4	161	50,2	8	2,5	8	2,5			40	12,5
		K 04	435	336	77,2	314	115	36,6	153	48,7	22	7,0	10	3,2			14	4,5
		B 04	430	333	77,4	311	125	40,2	131	42,1	20	6,4	11	3,5	6	1,9	18	5,8
		G 04	208	172	82,7	167												
051	Niedermoschel	G 99	224	175	78,1	167												
		G 04			SITZE	6												
		G 99			SITZE	6												
		V 04	208	172	82,7	160	68	42,5	43	26,9	17	10,6	11	6,9			21	13,1
		K 04	208	172	82,7	150	59	39,3	52	34,7	20	13,3	12	8,0			7	4,7
053	Oberhausen an der Appel	B 04	209	173	82,8	152	64	42,1	51	33,6	14	9,2	9	5,9	7	4,6	7	4,6
		G 04	435	296	68,0	277												
		G 99	424	327	77,1	312												
		G 04			SITZE	12												
		G 99			SITZE	12												
054	Obermoschel, ST	V 04	437	297	68,0	288	148	51,4	76	26,4	20	6,9	11	3,8			33	11,5
		K 04	437	296	67,7	287	128	44,6	109	38,0	28	9,8	8	2,8			14	4,9
		B 04	435	295	67,8	277	120	43,3	102	36,8	25	9,0	7	2,5	13	4,7	10	3,6
		G 04	147	108	73,5	104												
		G 99	146	111	76,0	109												
055	Oberndorf	G 04			SITZE	6												
		G 99			SITZE	6												
		V 04	147	108	73,5	103	25	24,3	34	33,0	19	18,4	7	6,8			18	17,5
		K 04	147	108	73,5	103	30	29,1	39	37,9	16	15,5	6	5,8			12	11,7
		B 04	147	108	73,5	105	30	28,6	36	34,3	20	19,0	5	4,8	8	7,6	6	5,7
067	Schiersfeld	G 04	929	603	64,9	578			148	25,6							430	74,4
		G 99	903	661	73,2	637	227	35,6	99	15,5							311	48,8
		G 04			SITZE	16			4								12	
		G 99			SITZE	18			4								8	
		V 04	934	603	64,6	577	170	29,5	181	31,4	17	2,9	39	6,8			170	29,5
072	Sitters	K 04	934	600	64,2	575	231	40,2	237	41,2	27	4,7	50	8,7			30	5,2
		B 04	935	595	63,6	578	226	39,1	236	40,8	29	5,0	49	8,5	17	2,9	21	3,6
		G 04	217	165	76,0	154												
		G 99	214	175	81,8	166												
		G 04			SITZE	6												
072	Sitters	G 99			SITZE	6												
		V 04	219	167	76,3	159	41	25,8	49	30,8	11	6,9	5	3,1			53	33,3
		K 04	219	167	76,3	154	48	31,2	68	44,2	16	10,4	4	2,6			18	11,7
		B 04	218	167	76,6	154	49	31,8	66	42,9	8	5,2	5	3,2	11	7,1	15	9,7
		G 04	214	156	72,9	144												
072	Sitters	G 99	214	176	82,2	161												
		G 04			SITZE	6												
		G 99			SITZE	6												
		V 04	216	157	72,7	145	70	48,3	23	15,9	11	7,6	12	8,3			29	20,0
		K 04	216	157	72,7	145	63	43,4	35	24,1	20	13,8	14	9,7			13	9,0
072	Sitters	B 04	215	155	72,1	143	64	44,8	32	22,4	17	11,9	18	12,6	3	2,1	9	6,3
		G 04	88	71	80,7	69												
		G 99	86	76	88,4	74												
		G 04			SITZE	6												
		G 99			SITZE	6												
072	Sitters	V 04	88	72	81,8	64	22	34,4	16	25,0	4	6,3	4	6,3			18	28,1
		K 04	88	71	80,7	66	28	42,4	20	30,3	4	6,1	5	7,6			9	13,6
		B 04	87	70	80,5	65	28	43,1	19	29,2	3	4,6	3	4,6	7	10,8	5	7,7

5. Ergebnisse der Kommunalwahlen in den kreisangehörigen Gemeinden

Schl. Nr.	Gemeinde	Wahl	Wahl- berech- tigte	Wähler	Wahl- beteili- gung	Gültige Stimm- zettel ----- Sitze	Von den gültigen Stimmen/Sitzen entfielen auf											
							SPD		CDU		FDP		GRÜNE		Sonstige Parteien		Wähler- gruppen	
			Anzahl		%	Anzahl		%	An- zahl	%	An- zahl	%	An- zahl	%	An- zahl	%	An- zahl	%
078	Unkenbach	G 04	191	118	61,8	110												
		G 99	197	124	62,9	118												
		G 04			SITZE	6												
		G 99			SITZE	6												
		V 04	191	115	60,2	107	53	49,5	27	25,2	7	6,5	4	3,7		16	15,0	
		K 04	191	115	60,2	106	54	50,9	31	29,2	10	9,4	3	2,8		8	7,5	
079	Waldgrehweiler	B 04	191	116	60,7	108	50	46,3	28	25,9	11	10,2	4	3,7	7	6,5	8	7,4
		G 04	198	124	62,6	116												
		G 99	216	139	64,4	131												
		G 04			SITZE	6												
		G 99			SITZE	6												
		V 04	198	124	62,6	117	43	36,8	37	31,6	16	13,7	3	2,6		18	15,4	
083	Winterborn	K 04	198	124	62,6	117	40	34,2	45	38,5	19	16,2	4	3,4		9	7,7	
		B 04	198	124	62,6	116	42	36,2	38	32,8	18	15,5	4	3,4	9	7,8	5	4,3
		G 04	158	105	66,5	102												
		G 99	149	109	73,2	107												
		G 04			SITZE	6												
		G 99			SITZE	6												
019	Eisenberg (Pfalz), VG Eisenberg (Pfalz), ST	V 04	158	105	66,5	100	37	37,0	32	32,0	12	12,0	7	7,0		12	12,0	
		K 04	159	106	66,7	99	36	36,4	36	36,4	9	9,1	8	8,1		10	10,1	
		B 04	158	105	66,5	100	37	37,0	38	38,0	6	6,0	9	9,0	1	1,0	9	9,0
		G 04	6 885	4 036	58,6	3 908	1 506	38,5	918	23,5							1 484	38,0
		G 99	6 614	4 439	67,1	4 314	1 804	41,8	874	20,3	104	2,4					1 532	35,5
		G 04			SITZE	24	9	6									9	
038	Kerzenheim	G 99			SITZE	24	10	5									9	
		V 04	6 797	4 043	59,5	3 932	1 631	41,5	928	23,6							1 373	34,9
		K 04	6 905	4 038	58,5	3 896	1 506	38,7	932	23,9	159	4,1	194	5,0			1 105	28,4
		B 04	6 740	3 983	59,1	3 831	1 430	37,3	1 115	29,1	218	5,7	223	5,8	246	6,4	599	15,6
		G 04	1 751	1 128	64,4	1 099	717	65,2	135	12,3							247	22,5
		G 99	1 696	1 250	73,7	1 225	693	56,6	142	11,6							390	31,8
060	Ramsen	G 04			SITZE	16	10	2									4	
		G 99			SITZE	16	9	2									5	
		V 04	1 751	1 133	64,7	1 107	668	60,3	160	14,5							279	25,2
		K 04	1 754	1 129	64,4	1 095	575	52,5	196	17,9	28	2,6	62	5,7			234	21,4
		B 04	1 739	1 134	65,2	1 085	505	46,5	247	22,8	65	6,0	66	6,1	48	4,4	154	14,2
		G 04	1 478	1 009	68,3	984	185	18,8	241	24,5							558	56,7
001	Göllheim, VG Albisheim (Pfrimm)	G 99	1 496	1 141	76,3	1 110	327	29,5	304	27,4							479	43,2
		G 04			SITZE	16	3	3									10	
		G 99			SITZE	16	5	4									7	
		V 04	1 478	1 010	68,3	988	314	31,8	290	29,4							384	38,9
		K 04	1 487	1 009	67,9	967	292	30,2	298	30,8	23	2,4	53	5,5			301	31,1
		B 04	1 475	1 007	68,3	962	309	32,1	346	36,0	40	4,2	59	6,1	51	5,3	157	16,3
006	Biedesheim	G 04	1 256	821	65,4	796	159	20,0									637	80,0
		G 99	1 194	849	71,1	820	243	29,6									577	70,4
		G 04			SITZE	16	3										13	
		G 99			SITZE	16	5										11	
		V 04	1 257	822	65,4	795	193	24,3	157	19,7			38	4,8			407	51,2
		K 04	1 264	823	65,1	782	213	27,2	176	22,5	26	3,3	38	4,9			329	42,1
012	Bubenheim	B 04	1 257	816	64,9	787	242	30,7	223	28,3	42	5,3	43	5,5	63	8,0	174	22,1
		G 04	508	389	76,6	383	192	50,1									191	49,9
		G 99	472	384	81,4	374	216	57,8	158	42,2								
		G 04			SITZE	12	7										5	
		G 99			SITZE	12	7	5										
		V 04	510	391	76,7	371	144	38,8	137	36,9			23	6,2			67	18,1
012	Bubenheim	K 04	511	391	76,5	371	143	38,5	128	34,5	18	4,9	20	5,4			62	16,7
		B 04	511	389	76,1	372	132	35,5	122	32,8	26	7,0	21	5,6	16	4,3	55	14,8
		G 04	368	239	64,9	224												
		G 99	367	272	74,1	251												
012	Bubenheim	G 04			SITZE	8												
		G 99			SITZE	8												
		V 04	368	245	66,6	236	39	16,5	78	33,1			8	3,4			111	47,0
		K 04	368	245	66,6	236	49	20,8	79	33,5	7	3,0	9	3,8			92	39,0
012	Bubenheim	B 04	366	245	66,9	238	39	16,4	76	31,9	2	0,8	7	2,9	15	6,3	99	41,6

5. Ergebnisse der Kommunalwahlen in den kreisangehörigen Gemeinden

Schl. Nr.	Gemeinde	Wahl	Wahl- berech- tigte	Wähler	Wahl- beteili- gung	Gültige Stimm- zetteln ----- Sitze	Von den gültigen Stimmen/Sitzen entfielen auf											
							SPD		CDU		FDP		GRÜNE		Sonstige Parteien		Wähler- gruppen	
							Anzahl	%	Anzahl	%	An- zahl	%	An- zahl	%	An- zahl	%	An- zahl	%
017	Dreisen	G 04	747	495	66,3	471			77	16,3							394	83,7
		G 99	729	485	66,5	464			94	20,3							370	79,7
		G 04			SITZE	12			2								10	
		G 99			SITZE	12			2								10	
		V 04	748	494	66,0	476	88	18,5	95	20,0			32	6,7			261	54,8
		K 04	748	488	65,2	473	102	21,6	83	17,5	14	3,0	30	6,3			244	51,6
		B 04	743	494	66,5	479	141	29,4	125	26,1	27	5,6	29	6,1	22	4,6	135	28,2
018	Einselthum	G 04	662	515	77,8	508	258	50,8									250	49,2
		G 99	606	518	85,5	508	282	55,5									226	44,5
		G 04			SITZE	12	7										5	
		G 99			SITZE	12	7										5	
		V 04	662	516	77,9	495	255	51,5	89	18,0			22	4,4			129	26,1
		K 04	673	511	75,9	494	239	48,4	99	20,0	18	3,6	17	3,4			121	24,5
		B 04	655	506	77,3	490	207	42,2	115	23,5	32	6,5	25	5,1	28	5,7	83	16,9
026	Göllheim	G 04	2 895	1 779	61,5	1 741	340	19,5	592	34,0			102	5,9			707	40,6
		G 99	2 797	1 821	65,1	1 761	533	30,3	370	21,0							858	48,7
		G 04			SITZE	20	4		7				1				8	
		G 99			SITZE	20	6		4								10	
		V 04	2 895	1 770	61,1	1 714	392	22,9	581	33,9			137	8,0			604	35,2
		K 04	2 687	1 775	66,1	1 714	417	24,3	618	36,1	76	4,4	137	8,0			466	27,2
		B 04	2 890	1 774	61,4	1 711	498	29,1	657	38,4	102	6,0	89	5,2	83	4,9	282	16,5
032	Immesheim	G 04	114	91	79,8	91												
		G 99	112	88	78,6	85												
		G 04			SITZE	6												
		G 99			SITZE	6												
		V 04	115	91	79,1	89	9	10,1	32	36,0			6	6,7			42	47,2
		K 04	115	91	79,1	87	11	12,6	33	37,9	4	4,6	6	6,9			33	37,9
		B 04	115	91	79,1	90	11	12,2	34	37,8	9	10,0	6	6,7	5	5,6	25	27,8
041	Lautersheim	G 04	495	391	79,0	387	104	26,9									283	73,1
		G 99	514	394	76,7	384	159	41,4									225	58,6
		G 04			SITZE	12	3										9	
		G 99			SITZE	12	5										7	
		V 04	495	390	78,8	379	120	31,7	125	33,0			13	3,4			121	31,9
		K 04	495	390	78,8	371	110	29,6	129	34,8	12	3,2	17	4,6			103	27,8
		B 04	488	382	78,3	367	106	28,9	131	35,7	19	5,2	21	5,7	30	8,2	60	16,3
058	Ottersheim	G 04	307	245	79,8	241	57	23,7									184	76,3
		G 99	318	242	76,1	235	102	43,4	133	56,6								
		G 04			SITZE	8	2										6	
		G 99			SITZE	8	3		5									
		V 04	307	245	79,8	241	56	23,2	115	47,7			14	5,8			56	23,2
		K 04	308	245	79,5	236	60	25,4	102	43,2	4	1,7	13	5,5			57	24,2
		B 04	306	243	79,4	236	55	23,3	108	45,8	3	1,3	11	4,7	12	5,1	47	19,9
064	Rüssingen	G 04	402	304	75,6	303	115	38,0					41	13,5			147	48,5
		G 99	377	295	78,2	288	133	46,2					30	10,4			125	43,4
		G 04			SITZE	8	3						1				4	
		G 99			SITZE	8	4						1				3	
		V 04	402	304	75,6	298	99	33,2	57	19,1			47	15,8			95	31,9
		K 04	402	304	75,6	295	97	32,9	66	22,4	11	3,7	41	13,9			80	27,1
		B 04	397	300	75,6	293	104	35,5	66	22,5	13	4,4	33	11,3	10	3,4	67	22,9
074	Standenbühl	G 04	174	102	58,6	85												
		G 99	174	114	65,5	105												
		G 04			SITZE	6												
		G 99			SITZE	6												
		V 04	174	105	60,3	98	22	22,4	30	30,6			3	3,1			43	43,9
		K 04	175	105	60,0	97	18	18,6	32	33,0	3	3,1	4	4,1			40	41,2
		B 04	176	106	60,2	102	22	21,6	34	33,3	11	10,8	3	2,9	13	12,7	19	18,6
081	Weitersweiler	G 04	373	231	61,9	208												
		G 99	305	209	68,5	208												
		G 04			SITZE	8												
		G 99			SITZE	8												
		V 04	373	232	62,2	223	19	8,5	101	45,3			35	15,7			68	30,5
		K 04	374	232	62,0	217	17	7,8	102	47,0	5	2,3	32	14,7			61	28,1
		B 04	364	231	63,5	222	34	15,3	107	48,2	5	2,3	32	14,4	9	4,1	35	15,8

5. Ergebnisse der Kommunalwahlen in den kreisangehörigen Gemeinden

Schl. Nr.	Gemeinde	Wahl	Wahl- berech- tigte	Wähler	Wahl- beteili- gung	Gültige Stimm- zettel ----- Sitze	Von den gültigen Stimmen/Sitzen entfielen auf											
							SPD		CDU		FDP		GRÜNE		Sonstige Parteien		Wähler- gruppen	
			Anzahl		%	Anzahl		%	An- zahl	%	An- zahl	%	An- zahl	%	An- zahl	%	An- zahl	%
501	Zellertal	G 04	1 003	682	68,0	660	257	38,9									403	61,1
		G 99	975	760	77,9	750	359	47,9									391	52,1
		G 04			SITZE	16	6										10	
		G 99			SITZE	16	7										9	
		V 04	1 003	682	68,0	667	251	37,6	111	16,6			33	4,9			272	40,8
		K 04	1 005	682	67,9	663	246	37,1	129	19,5	19	2,9	43	6,5			226	34,1
005	Kirchheim- bolanden, VG Bennhausen	B 04	999	678	67,9	666	240	36,0	161	24,2	48	7,2	48	7,2	22	3,3	147	22,1
		G 04	113	77	68,1	77												
		G 99	119	82	68,9	82												
		G 04			SITZE	6												
		G 99			SITZE	6												
		V 04	113	77	68,1	74	28	37,8	15	20,3	2	2,7	18	24,3			11	14,9
007	Bischheim	K 04	113	77	68,1	74	27	36,5	15	20,3	5	6,8	18	24,3			9	12,2
		B 04	112	77	68,8	77	28	36,4	14	18,2	6	7,8	18	23,4	5	6,5	6	7,8
		G 04	537	265	49,3	220												
		G 99	524	283	54,0	256												
		G 04			SITZE	12												
		G 99			SITZE	12												
010	Bolanden	V 04	538	266	49,4	251	80	31,9	103	41,0	19	7,6	14	5,6			35	13,9
		K 04	539	266	49,4	249	80	32,1	103	41,4	14	5,6	20	8,0			32	12,9
		B 04	529	266	50,3	256	84	32,8	109	42,6	14	5,5	12	4,7	10	3,9	27	10,5
		G 04	1 779	1 138	64,0	1 118	337	30,1	245	21,9							536	47,9
		G 99	1 524	1 103	72,4	1 077	460	42,7	181	16,8							436	40,5
		G 04			SITZE	16	5		3								8	
013	Dannenfels	G 99			SITZE	16	7		3								6	
		V 04	1 783	1 142	64,0	1 099	327	29,8	279	25,4	57	5,2	89	8,1			347	31,6
		K 04	1 784	1 140	63,9	1 100	336	30,5	296	26,9	52	4,7	103	9,4			313	28,5
		B 04	1 762	1 132	64,2	1 095	368	33,6	330	30,1	66	6,0	98	8,9	50	4,6	183	16,7
		G 04	738	478	64,8	451	150	33,3									301	66,7
		G 99	750	560	74,7	541												
022	Gauersheim	G 04			SITZE	12	4										8	
		G 99			SITZE	12												
		V 04	739	478	64,7	444	107	24,1	123	27,7	21	4,7	31	7,0			162	36,5
		K 04	741	481	64,9	444	114	25,7	122	27,5	32	7,2	28	6,3			148	33,3
		B 04	737	475	64,5	441	125	28,3	148	33,6	35	7,9	25	5,7	33	7,5	75	17,0
		G 04	490	321	65,5	286												
031	Ilbesheim	G 99	471	333	70,7	327												
		G 04			SITZE	12												
		G 99			SITZE	12												
		V 04	411	225	54,7	214	44	20,6	83	38,8	13	6,1	19	8,9			55	25,7
		K 04	410	226	55,1	217	55	25,3	86	39,6	13	6,0	19	8,8			44	20,3
		B 04	409	225	55,0	220	57	25,9	94	42,7	14	6,4	19	8,6	9	4,1	27	12,3
035	Jakobsweiler	G 04	190	121	63,7	115												
		G 99	189	130	68,8	127												
		G 04			SITZE	6												
		G 99			SITZE	6												
		V 04	191	121	63,4	109	32	29,4	41	37,6	6	5,5	16	14,7			14	12,8
		K 04	192	121	63,0	108	36	33,3	39	36,1	6	5,6	17	15,7			10	9,3
039	Kirchheim- bolanden, ST	B 04	191	120	62,8	112	30	26,8	39	34,8	10	8,9	21	18,8	6	5,4	6	5,4
		G 04	5 780	2 737	47,4	2 661	672	25,3	1 178	44,3	132	5,0	227	8,5			452	17,0
		G 99	5 418	3 033	56,0	2 964	884	29,8	1 133	38,2	108	3,6	166	5,6			673	22,7
		G 04			SITZE	24	6		11		1		2				4	
		G 99			SITZE	24	7		9		1		1				6	
		V 04	5 784	2 741	47,4	2 651	694	26,2	1 160	43,8	156	5,9	211	8,0			430	16,2
	K 04	5 788	2 743	47,4	2 663	715	26,8	1 142	42,9	182	6,8	236	8,9			388	14,6	
	B 04	5 667	2 718	48,0	2 630	784	29,8	1 131	43,0	194	7,4	206	7,8	119	4,5	196	7,5	

5. Ergebnisse der Kommunalwahlen in den kreisangehörigen Gemeinden

Schl. Nr.	Gemeinde	Wahl	Wahlberechtigte	Wähler	Wahlbeteiligung	Gültige Stimmzettel ----- Sitze	Von den gültigen Stimmen/Sitzen entfielen auf											
							SPD		CDU		FDP		GRÜNE		Sonstige Parteien		Wählergruppen	
			Anzahl		%	Anzahl	%		Anzahl	%	Anzahl	%	Anzahl	%	Anzahl	%	Anzahl	%
040	Kriegsfeld	G 04	888	614	69,1	572	316	55,2									256	44,8
		G 99	911	734	80,6	715	352	49,2									363	50,8
		G 04			SITZE	16	9										7	
		G 99			SITZE	16	7										9	
		V 04	888	614	69,1	577	283	49,0	114	19,8	17	2,9	32	5,5			131	22,7
045	Marnheim	K 04	888	614	69,1	571	276	48,3	117	20,5	31	5,4	29	5,1			118	20,7
		B 04	885	614	69,4	565	248	43,9	139	24,6	28	5,0	25	4,4	42	7,4	83	14,7
		G 04	1 246	739	59,3	712	125	17,6	187	26,3							400	56,2
		G 99	972	744	76,5	717	227	31,7	229	31,9			51	7,1			210	29,3
		G 04			SITZE	16	3		4								9	
		G 99			SITZE	16	5		5				1				5	
		V 04	1 249	739	59,2	716	176	24,6	249	34,8	36	5,0	83	11,6			172	24,0
		K 04	1 260	739	58,7	707	168	23,8	243	34,4	35	5,0	69	9,8			192	27,2
		B 04	1 249	739	59,2	709	208	29,3	268	37,8	38	5,4	43	6,1	47	6,6	105	14,8
		G 04	408	242	59,3	242												
046	Mörsfeld	G 99	379	255	67,3	251												
		G 04			SITZE	12												
		G 99			SITZE	8												
		V 04	408	251	61,5	242	69	28,5	52	21,5	10	4,1	17	7,0			94	38,8
		K 04	408	251	61,5	238	89	37,4	47	19,7	14	5,9	16	6,7			72	30,3
047	Morscheim	B 04	404	248	61,4	240	100	41,7	54	22,5	17	7,1	17	7,1	16	6,7	36	15,0
		G 04	587	350	59,6	327												
		G 99	530	339	64,0	311												
		G 04			SITZE	12												
		G 99			SITZE	12												
056	Oberwiesen	V 04	588	355	60,4	346	118	34,1	125	36,1	13	3,8	22	6,4			68	19,7
		K 04	589	355	60,3	340	114	33,5	114	33,5	16	4,7	25	7,4			71	20,9
		B 04	581	348	59,9	329	104	31,6	99	30,1	15	4,6	34	10,3	32	9,7	45	13,7
		G 04	415	297	71,6	288	78	27,1	41	14,2							169	58,7
		G 99	407	315	77,4	312	140	44,9	24	7,7							148	47,4
		G 04			SITZE	12	3		2								7	
		G 99			SITZE	12	5		1								6	
		V 04	416	297	71,4	287	91	31,7	59	20,6	6	2,1	14	4,9			117	40,8
		K 04	417	296	71,0	284	84	29,6	65	22,9	11	3,9	15	5,3			109	38,4
		B 04	416	296	71,2	285	92	32,3	72	25,3	12	4,2	14	4,9	12	4,2	83	29,1
057	Orbis	G 04	572	393	68,7	358												
		G 99	537	398	74,1	391	215	55,0									176	45,0
		G 04			SITZE	12												
		G 99			SITZE	12	7										5	
		V 04	572	399	69,8	387	157	40,6	90	23,3	9	2,3	14	3,6			117	30,2
		K 04	572	399	69,8	376	155	41,2	89	23,7	10	2,7	22	5,9			100	26,6
		B 04	567	393	69,3	374	160	42,8	109	29,1	15	4,0	19	5,1	16	4,3	55	14,7
		G 04	146	98	67,1	93												
		G 99	152	126	82,9	118												
		G 04			SITZE	6												
062	Rittersheim	G 99			SITZE	6												
		V 04	146	99	67,8	96	25	26,0	44	45,8	3	3,1	6	6,3			18	18,8
		K 04	146	99	67,8	96	26	27,1	45	46,9	3	3,1	6	6,3			16	16,7
		B 04	144	99	68,8	96	27	28,1	46	47,9	8	8,3	5	5,2	5	5,2	5	5,2
		G 04	471	348	73,9	337												
		G 99	425	256	60,2	244												
		G 04			SITZE	12												
		G 99			SITZE	12												
		V 04	471	364	77,3	350	73	20,9	169	48,3	20	5,7	17	4,9			71	20,3
		K 04	471	364	77,3	351	73	20,8	172	49,0	13	3,7	17	4,8			76	21,7
076	Stetten	B 04	463	364	78,6	349	76	21,8	178	51,0	22	6,3	14	4,0	13	3,7	46	13,2
		G 04	370	284	76,8	274												
		G 99	363	273	75,2	273												
		G 04			SITZE	8												
		G 99			SITZE	8												
		V 04	372	287	77,2	276	115	41,7	91	33,0	34	12,3	25	9,1			11	4,0
		K 04	372	287	77,2	269	103	38,3	101	37,5	29	10,8	24	8,9			12	4,5
		B 04	369	284	77,0	271	114	42,1	93	34,3	23	8,5	19	7,0	15	5,5	7	2,6
		G 04			SITZE	8												
		G 99			SITZE	8												
004	Rockenhausen, VG Bayerfeld-Steckweiler	V 04	372	287	77,2	276	115	41,7	91	33,0	34	12,3	25	9,1			11	4,0
		K 04	372	287	77,2	269	103	38,3	101	37,5	29	10,8	24	8,9			12	4,5
		B 04	369	284	77,0	271	114	42,1	93	34,3	23	8,5	19	7,0	15	5,5	7	2,6
		G 04			SITZE	8												
		G 99			SITZE	8												

5. Ergebnisse der Kommunalwahlen in den kreisangehörigen Gemeinden

Schl. Nr.	Gemeinde	Wahl	Wahl- berech- tigte	Wähler	Wahl- beteili- gung	Gültige Stimm- zettel ----- Sitze	Von den gültigen Stimmen/Sitzen entfielen auf											
							SPD		CDU		FDP		GRÜNE		Sonstige Parteien		Wähler- gruppen	
			Anzahl		%	Anzahl		%	An- zahl	%	An- zahl	%	An- zahl	%	An- zahl	%	An- zahl	%
008	Bisterschied	G 04	221	122	55,2	120												
		G 99	210	137	65,2	134												
		G 04			SITZE	6												
		G 99			SITZE	6												
		V 04	221	125	56,6	121	47	38,8	28	23,1	25	20,7	13	10,7		8	6,6	
		K 04	221	125	56,6	117	48	41,0	28	23,9	22	18,8	12	10,3		7	6,0	
		B 04	220	125	56,8	116	48	41,4	23	19,8	22	19,0	13	11,2	2	1,7	8	6,9
		G 04	418	274	65,6	249												
		G 99	448	295	65,8	242												
		G 04			SITZE	12												
		G 99			SITZE	12												
		V 04	423	275	65,0	261	122	46,7	74	28,4	42	16,1	5	1,9		18	6,9	
		K 04	423	275	65,0	258	118	45,7	76	29,5	45	17,4	5	1,9		14	5,4	
		B 04	421	274	65,1	261	120	46,0	75	28,7	36	13,8	6	2,3	13	5,0	11	4,2
		G 04	115	74	64,3	73												
		G 99	120	76	63,3	76												
		G 04			SITZE	6												
		G 99			SITZE	6												
		V 04	115	73	63,5	72	22	30,6	15	20,8	25	34,7	5	6,9		5	6,9	
		K 04	115	73	63,5	72	19	26,4	15	20,8	29	40,3	6	8,3		3	4,2	
		B 04	115	73	63,5	72	18	25,0	17	23,6	22	30,6	6	8,3	6	8,3	3	4,2
		G 04	317	234	73,8	220												
		G 99	326	250	76,7	239												
		G 04			SITZE	8												
		G 99			SITZE	8												
		V 04	317	237	74,8	225	155	68,9	23	10,2	22	9,8	13	5,8		12	5,3	
		K 04	319	236	74,0	226	152	67,3	22	9,7	26	11,5	10	4,4		16	7,1	
		B 04	320	238	74,4	225	140	62,2	22	9,8	24	10,7	11	4,9	11	4,9	17	7,6
		G 04	447	298	66,7	281												
		G 99	468	265	56,6	232												
		G 04			SITZE	12												
		G 99			SITZE	12												
		V 04	448	302	67,4	290	103	35,5	99	34,1	48	16,6	21	7,2		19	6,6	
		K 04	450	303	67,3	290	95	32,8	95	32,8	49	16,9	24	8,3		27	9,3	
		B 04	447	300	67,1	291	95	32,6	96	33,0	51	17,5	21	7,2	13	4,5	15	5,2
		G 04	435	305	70,1	298												
		G 99	431	310	71,9	300												
		G 04			SITZE	12												
		G 99			SITZE	12												
		V 04	437	307	70,3	294	176	59,9	55	18,7	34	11,6	12	4,1		17	5,8	
		K 04	437	307	70,3	285	157	55,1	58	20,4	35	12,3	15	5,3		20	7,0	
		B 04	426	302	70,9	281	157	55,9	62	22,1	25	8,9	15	5,3	13	4,6	9	3,2
		G 04	475	320	67,4	312										312	100,0	
		G 99	499	359	71,9	343										343	100,0	
		G 04			SITZE	12										12		
		G 99			SITZE	12										12		
		V 04	479	322	67,2	312	141	45,2	83	26,6	39	12,5	34	10,9		15	4,8	
		K 04	484	324	66,9	305	136	44,6	86	28,2	42	13,8	25	8,2		16	5,2	
		B 04	478	323	67,6	310	141	45,5	82	26,5	35	11,3	22	7,1	15	4,8	15	4,8
		G 04	440	244	55,5	209												
		G 99	449	292	65,0	264												
		G 04			SITZE	12												
		G 99			SITZE	12												
		V 04	440	252	57,3	243	102	42,0	92	37,9	29	11,9	8	3,3		12	4,9	
		K 04	440	252	57,3	238	99	41,6	87	36,6	29	12,2	11	4,6		12	5,0	
		B 04	434	251	57,8	240	101	42,1	82	34,2	26	10,8	10	4,2	11	4,6	10	4,2
		G 04	239	181	75,7	175												
		G 99	242	180	74,4	168												
		G 04			SITZE	8												
		G 99			SITZE	8												
		V 04	239	183	76,6	173	62	35,8	25	14,5	56	32,4	17	9,8		13	7,5	
		K 04	239	183	76,6	174	55	31,6	27	15,5	61	35,1	18	10,3		13	7,5	
		B 04	239	186	77,8	178	55	30,9	27	15,2	55	30,9	16	9,0	18	10,1	7	3,9

5. Ergebnisse der Kommunalwahlen in den kreisangehörigen Gemeinden

Schl. Nr.	Gemeinde	Wahl	Wahlberechtigte	Wähler	Wahlbeteiligung	Gültige Stimmzettel ----- Sitze	Von den gültigen Stimmen/Sitzen entfielen auf											
							SPD		CDU		FDP		GRÜNE		Sonstige Parteien		Wählergruppen	
			Anzahl		%	Anzahl		%	Anzahl	%	Anzahl	%	Anzahl	%	Anzahl	%	Anzahl	%
201	Rathskirchen	G 04	173	108	62,4	107												
		G 99	162	112	69,1	108												
		G 04			SITZE	6												
		G 99			SITZE	6												
		V 04	173	111	64,2	103	30	29,1	28	27,2	21	20,4	11	10,7			13	12,6
202	Reichsthal	K 04	173	111	64,2	102	26	25,5	27	26,5	22	21,6	11	10,8			16	15,7
		B 04	172	111	64,5	103	27	26,2	26	25,2	23	22,3	12	11,7	3	2,9	12	11,7
		G 04	82	71	86,6	69												
		G 99	77	67	87,0	66												
		G 04			SITZE	6												
502	Rockenhausen, ST	G 99			SITZE	6												
		V 04	82	70	85,4	70	38	54,3	12	17,1	12	17,1	2	2,9			6	8,6
		K 04	82	70	85,4	69	34	49,3	14	20,3	11	15,9	2	2,9			8	11,6
		B 04	82	70	85,4	68	30	44,1	14	20,6	9	13,2	2	2,9	7	10,3	6	8,8
		G 04	4 656	2 689	57,8	2 612	1 301	49,8	793	30,4	310	11,9					208	8,0
065	Ruppertsecken	G 99	4 574	3 009	65,8	2 926	1 425	48,7	1 036	35,4	311	10,6					154	5,3
		G 04			SITZE	22	11		7		2						2	
		G 99			SITZE	22	11		8		2						1	
		V 04	4 686	2 694	57,5	2 613	1 188	45,5	808	30,9	325	12,4	99	3,8			193	7,4
		K 04	4 666	2 689	57,6	2 608	1 153	44,2	839	32,2	292	11,2	124	4,8			200	7,7
066	Sankt Alban	B 04	4 637	2 681	57,8	2 593	1 227	47,3	802	30,9	235	9,1	119	4,6	84	3,2	126	4,9
		G 04	293	197	67,2	184												
		G 99	298	220	73,8	210												
		G 04			SITZE	8												
		G 99			SITZE	8												
068	Schönborn	V 04	294	200	68,0	183	83	45,4	68	37,2	13	7,1	10	5,5			9	4,9
		K 04	294	200	68,0	183	83	45,4	69	37,7	12	6,6	11	6,0			8	4,4
		B 04	293	199	67,9	189	84	44,4	69	36,5	13	6,9	9	4,8	8	4,2	6	3,2
		G 04	257	180	70,0	163												
		G 99	256	183	71,5	182												
203	Seelen	G 04			SITZE	8												
		G 99			SITZE	8												
		V 04	258	181	70,2	168	65	38,7	57	33,9	24	14,3	12	7,1			10	6,0
		K 04	258	181	70,2	169	56	33,1	61	36,1	23	13,6	18	10,7			11	6,5
		B 04	257	181	70,4	170	61	35,9	50	29,4	26	15,3	14	8,2	5	2,9	14	8,2
073	Stahlberg	G 04	101	79	78,2	79												
		G 99	105	84	80,0	83												
		G 04			SITZE	6												
		G 99			SITZE	6												
		V 04	104	80	76,9	79	22	27,8	18	22,8	24	30,4	11	13,9			4	5,1
207	Teschenmoschel	K 04	104	80	76,9	79	14	17,7	20	25,3	25	31,6	13	16,5			7	8,9
		B 04	104	79	76,0	79	18	22,8	18	22,8	25	31,6	10	12,7	5	6,3	3	3,8
		G 04	143	106	74,1	100												
		G 99	147	112	76,2	108												
		G 04			SITZE	6												
077	Stahlberg	G 99			SITZE	6												
		V 04	143	106	74,1	102	46	45,1	23	22,5	9	8,8	7	6,9			17	16,7
		K 04	143	106	74,1	99	45	45,5	17	17,2	11	11,1	7	7,1			19	19,2
		B 04	141	106	75,2	102	44	43,1	21	20,6	11	10,8	6	5,9	7	6,9	13	12,7
		G 04	149	103	69,1	98												
077	Teschenmoschel	G 99	150	117	78,0	112												
		G 04			SITZE	6												
		G 99			SITZE	6												
		V 04	150	104	69,3	99	47	47,5	27	27,3	17	17,2	4	4,0			4	4,0
		K 04	150	104	69,3	100	45	45,0	34	34,0	12	12,0	5	5,0			4	4,0
077	Teschenmoschel	B 04	148	103	69,6	100	46	46,0	28	28,0	14	14,0	8	8,0	3	3,0	1	1,0
		G 04	101	72	71,3	69												
		G 99	106	77	72,6	71												
		G 04			SITZE	6												
		G 99			SITZE	6												
077	Teschenmoschel	V 04	101	72	71,3	71	23	32,4	22	31,0	12	16,9	5	7,0			9	12,7
		K 04	101	72	71,3	66	20	30,3	24	36,4	9	13,6	4	6,1			9	13,6
		B 04	100	71	71,0	65	22	33,8	20	30,8	8	12,3	6	9,2	4	6,2	5	7,7

5. Ergebnisse der Kommunalwahlen in den kreisangehörigen Gemeinden

Schl. Nr.	Gemeinde	Wahl	Wahl- berech- tigte	Wähler	Wahl- beteili- gung	Gültige Stimm- zettel ----- Sitze	Von den gültigen Stimmen/Sitzen entfielen auf											
							SPD		CDU		FDP		GRÜNE		Sonstige Parteien		Wähler- gruppen	
			Anzahl		%	Anzahl		%	An- zahl	%	An- zahl	%	An- zahl	%	An- zahl	%	An- zahl	%
084	Würzweiler	G 04	172	122	70,9	116												
		G 99	171	113	66,1	106												
		G 04			SITZE	6												
		G 99			SITZE	6												
		V 04	172	121	70,3	114	42	36,8	30	26,3	21	18,4	5	4,4			16	14,0
		K 04	172	121	70,3	114	35	30,7	32	28,1	22	19,3	6	5,3			19	16,7
		B 04	173	121	69,9	114	39	34,2	34	29,8	17	14,9	5	4,4	10	8,8	9	7,9
009	Winnweiler, VG Börrstadt	G 04	720	548	76,1	541			358	66,2							183	33,8
		G 99	694	585	84,3	576			326	56,6							250	43,4
		G 04			SITZE	12			8								4	
		G 99			SITZE	12			7								5	
		V 04	721	547	75,9	533	39	7,3	332	62,3	8	1,5	22	4,1			132	24,8
		K 04	721	549	76,1	529	65	12,3	317	59,9	11	2,1	30	5,7			106	20,0
		B 04	716	543	75,8	526	74	14,1	319	60,6	18	3,4	21	4,0	21	4,0	73	13,9
011	Breunigweiler	G 04	356	249	69,9	234												
		G 99	352	260	73,9	255												
		G 04			SITZE	8												
		G 99			SITZE	8												
		V 04	357	250	70,0	242	35	14,5	49	20,2	13	5,4	34	14,0			111	45,9
		K 04	360	250	69,4	240	39	16,3	53	22,1	15	6,3	32	13,3			101	42,1
		B 04	361	250	69,3	241	51	21,2	69	28,6	15	6,2	26	10,8	13	5,4	67	27,8
020	Falkenstein	G 04	200	134	67,0	125												
		G 99	194	134	69,1	119												
		G 04			SITZE	6												
		G 99			SITZE	6												
		V 04	200	132	66,0	127	25	19,7	64	50,4	10	7,9	9	7,1			19	15,0
		K 04	200	133	66,5	130	24	18,5	65	50,0	7	5,4	14	10,8			20	15,4
		B 04	199	132	66,3	130	31	23,8	62	47,7	6	4,6	10	7,7	6	4,6	15	11,5
027	Gonbach	G 04	385	311	80,8	292												
		G 99	381	309	81,1	298												
		G 04			SITZE	12												
		G 99			SITZE	8												
		V 04	385	316	82,1	302	135	44,7	86	28,5	8	2,6	26	8,6			47	15,6
		K 04	385	316	82,1	301	118	39,2	95	31,6	14	4,7	28	9,3			46	15,3
		B 04	378	311	82,3	295	115	39,0	94	31,9	18	6,1	22	7,5	12	4,1	34	11,5
030	Höringen	G 04	586	397	67,7	388	164	42,3	110	28,4							114	29,4
		G 99	585	474	81,0	471	254	53,9	106	22,5							111	23,6
		G 04			SITZE	12	5		3								4	
		G 99			SITZE	12	7		3								2	
		V 04	586	395	67,4	375	151	40,3	145	38,7	16	4,3	36	9,6			27	7,2
		K 04	586	393	67,1	364	138	37,9	134	36,8	28	7,7	35	9,6			29	8,0
		B 04	583	391	67,1	363	138	38,0	130	35,8	33	9,1	27	7,4	15	4,1	20	5,5
033	Imsbach	G 04	784	538	68,6	524	255	48,7	182	34,7							87	16,6
		G 99	743	536	72,1	518	290	56,0	159	30,7							69	13,3
		G 04			SITZE	12	6		4								2	
		G 99			SITZE	12	7		4								1	
		V 04	786	537	68,3	512	163	31,8	202	39,5	34	6,6	32	6,3			81	15,8
		K 04	787	535	68,0	503	175	34,8	189	37,6	31	6,2	35	7,0			73	14,5
		B 04	775	528	68,1	500	181	36,2	175	35,0	34	6,8	27	5,4	27	5,4	56	11,2
042	Lohnsfeld	G 04	726	410	56,5	391												
		G 99	707	442	62,5	432												
		G 04			SITZE	12												
		G 99			SITZE	12												
		V 04	731	420	57,5	397	113	28,5	163	41,1	33	8,3	35	8,8			53	13,4
		K 04	732	421	57,5	401	113	28,2	167	41,6	29	7,2	37	9,2			55	13,7
		B 04	730	421	57,7	405	119	29,4	161	39,8	30	7,4	30	7,4	27	6,7	38	9,4
048	Münchweiler an der Alsenz	G 04	975	685	70,3	666	413	62,0	253	38,0								
		G 99	897	665	74,1	650	244	37,5	169	26,0							237	36,5
		G 04			SITZE	16	10		6									
		G 99			SITZE	16	6		4								6	
		V 04	977	686	70,2	667	322	48,3	207	31,0	17	2,5	41	6,1			80	12,0
		K 04	979	686	70,1	658	301	45,7	213	32,4	24	3,6	50	7,6			70	10,6
		B 04	971	684	70,4	662	283	42,7	216	32,6	25	3,8	49	7,4	35	5,3	54	8,2

5. Ergebnisse der Kommunalwahlen in den kreisangehörigen Gemeinden

Schl. Nr.	Gemeinde	Wahl	Wahl- berech- tigte	Wähler	Wahl- beteil- igung	Gültige Stimm- zettel ----- Sitze	Von den gültigen Stimmen/Sitzen entfielen auf											
							SPD		CDU		FDP		GRÜNE		Sonstige Parteien		Wähler- gruppen	
			Anzahl		%	Anzahl	%		An- zahl	%	An- zahl	%	An- zahl	%	An- zahl	%	An- zahl	%
069	Schweisweiler	G 04	274	152	55,5	144												
		G 99	295	186	63,1	170												
		G 04			SITZE	8												
		G 99			SITZE	8												
		V 04	274	154	56,2	150	22	14,7	94	62,7	14	9,3	8	5,3			12	8,0
071	Sippersfeld	K 04	274	146	53,3	146	23	15,8	90	61,6	16	11,0	6	4,1			11	7,5
		B 04	274	153	55,8	144	35	24,3	80	55,6	11	7,6	3	2,1	6	4,2	9	6,3
		G 04	944	700	74,2	677	194	28,7	102	15,1							381	56,3
		G 99	878	649	73,9	635	175	27,6	101	15,9							359	56,5
		G 04			SITZE	16	5		2								9	
		G 99			SITZE	16	4		3								9	
		V 04	945	697	73,8	671	176	26,2	103	15,4	22	3,3	31	4,6			339	50,5
		K 04	945	699	74,0	675	177	26,2	113	16,7	23	3,4	35	5,2			327	48,4
		B 04	934	710	76,0	666	177	26,6	140	21,0	32	4,8	40	6,0	39	5,9	238	35,7
		G 04	597	315	52,8	298												
075	Steinbach am Donnersberg	G 99	587	413	70,4	412												
		G 04			SITZE	12												
		G 99			SITZE	12												
		V 04	603	367	60,9	354	119	33,6	115	32,5	26	7,3	42	11,9			52	14,7
		K 04	603	367	60,9	349	121	34,7	108	30,9	31	8,9	38	10,9			51	14,6
080	Wartenberg- Rohrbach	B 04	597	365	61,1	351	134	38,2	108	30,8	36	10,3	29	8,3	15	4,3	29	8,3
		G 04	382	248	64,9	248												
		G 99	362	252	69,6	245											245	100,0
		G 04			SITZE	12												
		G 99			SITZE	12												
503	Winnweiler	V 04	381	247	64,8	223	50	22,4	62	27,8	12	5,4	22	9,9			77	34,5
		K 04	383	248	64,8	230	51	22,2	62	27,0	13	5,7	23	10,0			81	35,2
		B 04	365	244	66,8	230	63	27,4	76	33,0	16	7,0	21	9,1	13	5,7	41	17,8
		G 04	3 637	2 024	55,7	1 968	829	42,1	671	34,1	273	13,9	195	9,9				
		G 99	3 676	2 223	60,5	2 152	1 021	47,4	740	34,4	227	10,5	164	7,6				
		G 04			SITZE	20	8		7		3		2					
		G 99			SITZE	20	9		7		2		2					
		V 04	3 649	2 032	55,7	1 963	712	36,3	645	32,9	273	13,9	191	9,7			142	7,2
		K 04	3 653	2 034	55,7	1 934	638	33,0	674	34,9	273	14,1	204	10,5			145	7,5
		B 04	3 603	2 025	56,2	1 940	647	33,4	707	36,4	238	12,3	168	8,7	76	3,9	104	5,4
334	Landkreis Germersheim																	
007	Germersheim, ST	G 04	12882	5 830	45,3	5 662	859	15,2	2 456	43,4	276	4,9	276	4,9	471	8,3	1 324	23,4
		G 99	12010	6 714	55,9	6 525	1 089	16,7	2 761	42,3	278	4,3	323	5,0	654	10,0	1 420	21,8
		G 04			SITZE	36	5		16		2		2		3		8	
		G 99			SITZE	32	5		14		1		2		3		7	
		K 04	12922	5 836	45,2	5 652	1 009	17,9	2 647	46,8	314	5,6	384	6,8	577	10,2	721	12,8
501	Wörth am Rhein, ST	B 04	12285	5 731	46,7	5 607	1 036	18,5	2 796	49,9	345	6,2	367	6,5	544	9,7	519	9,3
		G 04	13295	7 219	54,3	6 952	2 281	32,8	3 730	53,7	384	5,5	557	8,0				
		G 99	12782	8 150	63,8	7 950	3 037	38,2	3 944	49,6	209	2,6	448	5,6			312	3,9
		G 04			SITZE	32	10		17		2		3					
		G 99			SITZE	32	12		17				2				1	
001	Bellheim, VG Bellheim	K 04	13334	7 209	54,1	6 966	2 040	29,3	3 584	51,4	303	4,3	575	8,3	280	4,0	184	2,6
		B 04	12838	7 112	55,4	6 879	2 148	31,2	3 285	47,8	302	4,4	594	8,6	335	4,9	215	3,1
		G 04	6 536	4 395	67,2	4 263	615	14,4	1 779	41,7	386	9,1			374	8,8	1 109	26,0
		G 99	6 321	4 206	66,5	4 080	1 085	26,6	1 667	40,9	131	3,2	98	2,4	363	8,9	736	18,0
		G 04			SITZE	24	4		10		2				2		6	
014	Knittelsheim	G 99			SITZE	24	7		10		1				2		4	
		V 04	6 537	4 393	67,2	4 262	685	16,1	1 693	39,7	358	8,4			400	9,4	1 126	26,4
		K 04	6 552	4 398	67,1	4 204	859	20,4	1 956	46,5	438	10,4	190	4,5	198	4,7	563	13,4
		B 04	6 432	4 355	67,7	4 164	1 010	24,3	2 097	50,4	282	6,8	214	5,1	263	6,3	298	7,2
		G 04	759	587	77,3	576	38	6,6	296	51,4							242	42,0
		G 99	683	557	81,6	539	31	5,8	226	41,9							282	52,3
		G 04			SITZE	12	1		7								4	
		G 99			SITZE	12	1		5								6	
		V 04	760	580	76,3	574	54	9,4	315	54,9	51	8,9			31	5,4	123	21,4
		K 04	763	593	77,7	570	83	14,6	320	56,1	49	8,6	25	4,4	46	8,1	47	8,2
		B 04	746	587	78,7	569	97	17,0	321	56,4	36	6,3	25	4,4	48	8,4	42	7,4

5. Ergebnisse der Kommunalwahlen in den kreisangehörigen Gemeinden

Schl. Nr.	Gemeinde	Wahl	Wahlberechtigte	Wähler	Wahlbeteiligung	Gültige Stimmzettel ----- Sitze	Von den gültigen Stimmen/Sitzen entfielen auf											
							SPD		CDU		FDP		GRÜNE		Sonstige Parteien		Wählergruppen	
			Anzahl		%	Anzahl	%		Anzahl	%	Anzahl	%	Anzahl	%	Anzahl	%	Anzahl	%
023	Ottersheim bei Landau	G 04	1 432	1 103	77,0	1 084	152	14,0	452	41,7							480	44,3
		G 99	1 355	1 044	77,0	1 023	108	10,6	423	41,3					46	4,5	446	43,6
		G 04				SITZE	16	2	7								7	
		G 99				SITZE	16	2	6						1		7	
		V 04	1 434	1 103	76,9	1 073	161	15,0	437	40,7	26	2,4			86	8,0	363	33,8
036	Zeiskam	K 04	1 435	1 103	76,9	1 050	169	16,1	553	52,7	54	5,1	72	6,9	52	5,0	150	14,3
		B 04	1 423	1 101	77,4	1 049	196	18,7	564	53,8	50	4,8	88	8,4	63	6,0	88	8,4
		G 04	1 589	1 219	76,7	1 175	255	21,7	312	26,6							608	51,7
		G 99	1 534	1 115	72,7	1 077	326	30,3	304	28,2							447	41,5
		G 04				SITZE	16	3	4								9	
		G 99				SITZE	16	5	4								7	
		V 04	1 595	1 224	76,7	1 189	251	21,1	262	22,0	26	2,2			64	5,4	586	49,3
		K 04	1 597	1 222	76,5	1 182	269	22,8	349	29,5	54	4,6	62	5,2	68	5,8	380	32,1
		B 04	1 593	1 216	76,3	1 177	315	26,8	453	38,5	74	6,3	65	5,5	91	7,7	179	15,2
002	Hagenbach, VG Berg (Pfalz)	G 04	1 663	1 076	64,7	1 050	317	30,2	311	29,6			78	7,4			344	32,8
		G 99	1 659	1 150	69,3	1 122	399	35,6	455	40,6			52	4,6			216	19,3
		G 04				SITZE	16	5	5				1				5	
		G 99				SITZE	16	6	6				1				3	
		V 04	1 667	1 079	64,7	1 051	302	28,7	325	30,9			79	7,5			345	32,8
008	Hagenbach	K 04	1 667	1 078	64,7	1 035	285	27,5	419	40,5	37	3,6	80	7,7	30	2,9	184	17,8
		B 04	1 634	1 069	65,4	1 033	279	27,0	495	47,9	47	4,5	78	7,6	38	3,7	96	9,3
		G 04	3 992	2 272	56,9	2 203	628	28,5	1 268	57,6							307	13,9
		G 99	3 828	2 544	66,5	2 483	737	29,7	1 333	53,7			133	5,4			280	11,3
		G 04				SITZE	22	6	13								3	
		G 99				SITZE	22	7	12				1				2	
		V 04	3 993	2 278	57,0	2 186	640	29,3	1 260	57,6			158	7,2			128	5,9
		K 04	4 009	2 279	56,8	2 208	546	24,7	1 184	53,6	76	3,4	155	7,0	124	5,6	123	5,6
		B 04	3 891	2 246	57,7	2 180	558	25,6	1 140	52,3	81	3,7	147	6,7	131	6,0	123	5,6
		G 04	2 063	1 443	69,9	1 413	625	44,2	442	31,3							346	24,5
021	Neuburg am Rhein	G 99	2 013	1 604	79,7	1 567	534	34,1	554	35,4							479	30,6
		G 04				SITZE	20	9	6								5	
		G 99				SITZE	20	7	7								6	
		V 04	2 065	1 447	70,1	1 391	571	41,0	434	31,2			48	3,5			338	24,3
		K 04	2 066	1 448	70,1	1 369	611	44,6	468	34,2	61	4,5	67	4,9	82	6,0	80	5,8
027	Scheibenhart	B 04	2 041	1 433	70,2	1 377	606	44,0	465	33,8	76	5,5	68	4,9	97	7,0	65	4,7
		G 04	560	387	69,1	377	88	23,3	289	76,7								
		G 99	559	429	76,7	420	152	36,2	268	63,8								
		G 04				SITZE	12	3	9									
		G 99				SITZE	12	4	8									
		V 04	560	388	69,3	367	108	29,4	231	62,9			17	4,6			11	3,0
		K 04	562	388	69,0	361	87	24,1	213	59,0	10	2,8	21	5,8	14	3,9	16	4,4
		B 04	552	380	68,8	346	72	20,8	204	59,0	15	4,3	26	7,5	18	5,2	11	3,2
009	Jockgrim, VG Hatzenbühl	G 04	2 086	1 443	69,2	1 395	239	17,1	575	41,2							581	41,6
		G 99	2 018	1 466	72,6	1 404	118	8,4	583	41,5							703	50,1
		G 04				SITZE	20	4	8								8	
		G 99				SITZE	20	2	8								10	
		V 04	2 091	1 442	69,0	1 391	293	21,1	725	52,1	65	4,7	80	5,8			228	16,4
012	Jockgrim	K 04	2 100	1 440	68,6	1 388	269	19,4	711	51,2	88	6,3	78	5,6	89	6,4	153	11,0
		B 04	2 068	1 438	69,5	1 392	234	16,8	790	56,8	71	5,1	86	6,2	111	8,0	100	7,2
		G 04	5 265	3 134	59,5	3 043	460	15,1	1 358	44,6			281	9,2			944	31,0
		G 99	4 966	3 218	64,8	3 146	679	21,6	1 396	44,4			214	6,8			857	27,2
		G 04				SITZE	22	3	10				2				7	
		G 99				SITZE	22	5	10				1				6	
		V 04	5 275	3 134	59,4	3 040	510	16,8	1 312	43,2	85	2,8	303	10,0			830	27,3
		K 04	5 283	3 128	59,2	3 028	691	22,8	1 399	46,2	105	3,5	365	12,1	122	4,0	346	11,4
		B 04	5 121	3 106	60,7	3 007	737	24,5	1 462	48,6	138	4,6	339	11,3	153	5,1	178	5,9
		G 04	1 324	1 072	81,0	1 048	132	12,6	646	61,6							270	25,8
022	Neupotz	G 99	1 290	1 097	85,0	1 076	186	17,3	568	52,8							322	29,9
		G 04				SITZE	16	2	10								4	
		G 99				SITZE	16	2	9								5	
		V 04	1 325	1 070	80,8	1 040	214	20,6	626	60,2	37	3,6	33	3,2			130	12,5
		K 04	1 334	1 069	80,1	1 034	195	18,9	616	59,6	33	3,2	36	3,5	35	3,4	119	11,5
		B 04	1 324	1 063	80,3	1 025	198	19,3	653	63,7	32	3,1	48	4,7	38	3,7	56	5,5

5. Ergebnisse der Kommunalwahlen in den kreisangehörigen Gemeinden

Schl. Nr.	Gemeinde	Wahl	Wahlberechtigte	Wähler	Wahlbeteiligung	Gültige Stimmzettel ----- Sitze	Von den gültigen Stimmen/Sitzen entfielen auf											
							SPD		CDU		FDP		GRÜNE		Sonstige Parteien		Wählergruppen	
			Anzahl	%	Anzahl	%	Anzahl	%	Anzahl	%	Anzahl	%	Anzahl	%	Anzahl	%	Anzahl	%
024	Rheinzabern	G 04	3 464	2 185	63,1	2 135	578	27,1	954	44,7	333	15,6	270	12,6				
		G 99	3 238	2 324	71,8	2 278	679	29,8	1 039	45,6	356	15,6	204	9,0				
		G 04			SITZE	20	5		9		3		3					
		G 99			SITZE	20	6		9		3		2					
		V 04	3 478	2 189	62,9	2 129	592	27,8	875	41,1	316	14,8	263	12,4			83	3,9
		K 04	3 494	2 188	62,6	2 135	656	30,7	842	39,4	230	10,8	215	10,1	86	4,0	106	5,0
004	Kandel, VG Erlenbach bei Kandel	B 04	3 435	2 168	63,1	2 091	543	26,0	943	45,1	182	8,7	231	11,0	120	5,7	72	3,4
		G 04	602	451	74,9	436												
		G 99	527	338	64,1	307												
		G 04			SITZE	12												
		G 99			SITZE	12												
		V 04	606	449	74,1	419	88	21,0	106	25,3	112	26,7	39	9,3			74	17,7
005	Freckenfeld	K 04	607	448	73,8	414	109	26,3	107	25,8	76	18,4	35	8,5	30	7,2	57	13,8
		B 04	597	450	75,4	420	106	25,2	123	29,3	59	14,0	42	10,0	36	8,6	54	12,9
		G 04	1 300	991	76,2	966	471	48,8	257	26,6	35	3,6					203	21,0
		G 99	1 249	973	77,9	959	464	48,4	193	20,1	74	7,7					228	23,8
		G 04			SITZE	16	8		4		1						3	
		G 99			SITZE	16	8		3		1						4	
013	Kandel, ST	V 04	1 304	989	75,8	963	413	42,9	258	26,8	48	5,0	45	4,7			199	20,7
		K 04	1 308	990	75,7	949	383	40,4	298	31,4	50	5,3	52	5,5	43	4,5	123	13,0
		B 04	1 296	988	76,2	955	376	39,4	320	33,5	48	5,0	64	6,7	49	5,1	98	10,3
		G 04	6 303	3 754	59,6	3 657	1 287	35,2	1 359	37,2	366	10,0	425	11,6			220	6,0
		G 99	6 195	3 923	63,3	3 814	1 419	37,2	1 599	41,9	288	7,6	343	9,0			165	4,3
		G 04			SITZE	24	8		9		2		3				2	
020	Minfeld	G 99			SITZE	24	9		10		2		2				1	
		V 04	6 306	3 767	59,7	3 645	1 255	34,4	1 297	35,6	370	10,2	452	12,4			271	7,4
		K 04	6 321	3 763	59,5	3 620	1 175	32,5	1 356	37,5	323	8,9	410	11,3	134	3,7	222	6,1
		B 04	6 206	3 721	60,0	3 592	1 163	32,4	1 404	39,1	307	8,5	364	10,1	150	4,2	204	5,7
		G 04	1 298	1 013	78,0	992	363	36,6	243	24,5	65	6,6					321	32,4
		G 99	1 237	1 003	81,1	983	471	47,9	335	34,1							177	18,0
030	Steinweiler	G 04			SITZE	16	6		4		1						5	
		G 99			SITZE	16	8		5								3	
		V 04	1 301	1 011	77,7	981	274	27,9	324	33,0	49	5,0	58	5,9			276	28,1
		K 04	1 301	1 010	77,6	974	268	27,5	360	37,0	58	6,0	72	7,4	21	2,2	195	20,0
		B 04	1 282	1 004	78,3	964	265	27,5	383	39,7	63	6,5	74	7,7	29	3,0	150	15,6
		G 04	1 364	1 044	76,5	1 021	447	43,8	386	37,8	17	1,7					171	16,7
031	Vollmersweiler	G 99	1 285	980	76,3	957	445	46,5	345	36,1	36	3,8					131	13,7
		G 04			SITZE	16	7		6								3	
		G 99			SITZE	16	7		6		1						2	
		V 04	1 365	1 043	76,4	1 011	371	36,7	420	41,5	46	4,5	42	4,2			132	13,1
		K 04	1 365	1 042	76,3	999	340	34,0	426	42,6	46	4,6	64	6,4	23	2,3	100	10,0
		B 04	1 356	1 037	76,5	989	330	33,4	425	43,0	60	6,1	65	6,6	34	3,4	75	7,6
034	Winden	G 04	193	145	75,1	142											9	7,3
		G 99	182	145	79,7	141											12	9,4
		G 04			SITZE	6											4	3,2
		G 99			SITZE	6												
		V 04	193	145	75,1	124	69	55,6	28	22,6	9	7,3	9	7,3			9	7,3
		K 04	193	145	75,1	127	61	48,0	31	24,4	7	5,5	13	10,2	3	2,4	12	9,4
006	Lingenfeld, VG Freisbach	B 04	192	145	75,5	125	54	43,2	40	32,0	8	6,4	15	12,0	4	3,2	4	3,2
		G 04	789	535	67,8	507												
		G 99	730	513	70,3	477												
		G 04			SITZE	16												
		G 99			SITZE	12												
		V 04	789	535	67,8	515	176	34,2	145	28,2	36	7,0	30	5,8			128	24,9
006	Lingenfeld, VG Freisbach	K 04	789	536	67,9	520	164	31,5	173	33,3	39	7,5	39	7,5	11	2,1	94	18,1
		B 04	782	535	68,4	521	165	31,7	170	32,6	40	7,7	42	8,1	16	3,1	88	16,9
		G 04	777	519	66,8	507	184	36,3	78	15,4							245	48,3
		G 99	698	491	70,3	472	243	51,5									229	48,5
		G 04			SITZE	16	6		2								8	
		G 99			SITZE	12	7										5	
		V 04	777	521	67,1	509	178	35,0	111	21,8							220	43,2
		K 04	779	520	66,8	496	145	29,2	129	26,0	22	4,4	30	6,0	27	5,4	143	28,8
		B 04	772	512	66,3	491	155	31,6	161	32,8	40	8,1	29	5,9	29	5,9	77	15,7

5. Ergebnisse der Kommunalwahlen in den kreisangehörigen Gemeinden

Schl. Nr.	Gemeinde	Wahl	Wahlberechtigte	Wähler	Wahlbeteiligung	Gültige Stimmzettel ----- Sitze	Von den gültigen Stimmen/Sitzen entfielen auf											
							SPD		CDU		FDP		GRÜNE		Sonstige Parteien		Wählergruppen	
			Anzahl		%	Anzahl		%	Anzahl	%	Anzahl	%	Anzahl	%	Anzahl	%	Anzahl	%
017	Lingenfeld	G 04	3 956	2 213	55,9	2 142	664	31,0	861	40,2							617	28,8
		G 99	3 730	2 476	66,4	2 401	828	34,5	932	38,8			196	8,2			445	18,5
		G 04			SITZE	22	7		9								6	
		G 99			SITZE	22	8		8				2				4	
		V 04	3 962	2 227	56,2	2 152	664	30,9	926	43,0							562	26,1
		K 04	3 976	2 208	55,5	2 144	491	22,9	877	40,9	60	2,8	152	7,1	206	9,6	358	16,7
		B 04	3 943	2 205	55,9	2 148	514	23,9	973	45,3	88	4,1	141	6,6	233	10,8	199	9,3
		G 04	2 344	1 425	60,8	1 376	445	32,3	332	24,1							599	43,5
		G 99	2 309	1 701	73,7	1 637	644	39,3	458	28,0			54	3,3			481	29,4
		G 04			SITZE	20	6		5								9	
		G 99			SITZE	20	8		5				1				6	
		V 04	2 346	1 423	60,7	1 367	470	34,4	392	28,7							505	36,9
		K 04	2 348	1 421	60,5	1 352	412	30,5	378	28,0	59	4,4	55	4,1	134	9,9	314	23,2
		B 04	2 314	1 413	61,1	1 364	467	34,2	424	31,1	73	5,4	66	4,8	165	12,1	169	12,4
		G 04	2 151	1 374	63,9	1 327	629	47,4	220	16,6							478	36,0
		G 99	1 982	1 507	76,0	1 477	794	53,8	181	12,3							502	34,0
		G 04			SITZE	20	10		3								7	
		G 99			SITZE	20	11		2								7	
		V 04	2 152	1 379	64,1	1 342	619	46,1	282	21,0							441	32,9
		K 04	2 155	1 375	63,8	1 326	504	38,0	313	23,6	50	3,8	79	6,0	76	5,7	304	22,9
		B 04	2 132	1 366	64,1	1 331	489	36,7	422	31,7	83	6,2	85	6,4	85	6,4	167	12,5
		G 04	1 140	757	66,4	735	308	41,9	257	35,0							170	23,1
		G 99	1 088	877	80,6	852	405	47,5	262	30,8							185	21,7
		G 04			SITZE	16	7		5								4	
		G 99			SITZE	16	8		5								3	
		V 04	1 141	763	66,9	740	275	37,2	273	36,9							192	25,9
		K 04	1 141	758	66,4	741	228	30,8	236	31,8	29	3,9	49	6,6	65	8,8	134	18,1
		B 04	1 115	747	67,0	723	218	30,2	256	35,4	58	8,0	43	5,9	70	9,7	78	10,8
		G 04	1 305	872	66,8	851	366	43,0	98	11,5							387	45,5
		G 99	1 242	929	74,8	914	354	38,7									560	61,3
		G 04			SITZE	16	7		2								7	
		G 99			SITZE	16	6										10	
		V 04	1 309	877	67,0	859	355	41,3	165	19,2							339	39,5
		K 04	1 310	876	66,9	847	299	35,3	169	20,0	31	3,7	44	5,2	71	8,4	233	27,5
		B 04	1 296	858	66,2	829	289	34,9	225	27,1	46	5,5	43	5,2	73	8,8	153	18,5
		G 04	1 912	1 232	64,4	1 201	474	39,5	453	37,7							274	22,8
		G 99	1 827	1 376	75,3	1 339	568	42,4	567	42,3							204	15,2
		G 04			SITZE	16	6		6								4	
		G 99			SITZE	16	7		7								2	
		V 04	1 916	1 234	64,4	1 186	416	35,1	478	40,3	25	2,1	27	2,3			240	20,2
		K 04	1 918	1 235	64,4	1 159	292	25,2	532	45,9	57	4,9	31	2,7	83	7,2	164	14,2
		B 04	1 911	1 231	64,4	1 163	277	23,8	603	51,8	54	4,6	32	2,8	104	8,9	93	8,0
		G 04	1 473	986	66,9	961	213	22,2	748	77,8								
		G 99	1 383	1 016	73,5	993	223	22,5	770	77,5								
		G 04			SITZE	16	4		12									
		G 99			SITZE	16	4		12									
		V 04	1 479	990	66,9	950	170	17,9	609	64,1	20	2,1	29	3,1			122	12,8
		K 04	1 483	990	66,8	962	149	15,5	606	63,0	52	5,4	35	3,6	57	5,9	63	6,5
		B 04	1 469	988	67,3	939	138	14,7	612	65,2	47	5,0	42	4,5	64	6,8	36	3,8
		G 04	2 085	1 513	72,6	1 473	377	25,6	918	62,3			178	12,1				
		G 99	1 966	1 511	76,9	1 482	422	28,5	914	61,7			146	9,9				
		G 04			SITZE	20	5		13				2					
		G 99			SITZE	20	6		12				2					
		V 04	2 087	1 516	72,6	1 488	372	25,0	831	55,8	25	1,7	174	11,7			86	5,8
		K 04	2 087	1 514	72,5	1 460	304	20,8	847	58,0	42	2,9	153	10,5	54	3,7	60	4,1
		B 04	2 044	1 501	73,4	1 450	294	20,3	863	59,5	52	3,6	134	9,2	53	3,7	54	3,7
		G 04	6 219	3 770	60,6	3 657	288	7,9	1 757	48,0	93	2,5	140	3,8			1 379	37,7
		G 99	6 054	3 952	65,3	3 835	454	11,8	1 905	49,7			181	4,7			1 295	33,8
		G 04			SITZE	24	2		12				1				9	
		G 99			SITZE	24	3		12				1				8	
		V 04	6 222	3 783	60,8	3 657	371	10,1	1 711	46,8	109	3,0	147	4,0			1 319	36,1
		K 04	6 238	3 782	60,6	3 641	535	14,7	1 862	51,1	160	4,4	211	5,8	254	7,0	619	17,0
		B 04	6 151	3 824	62,2	3 572	629	17,6	1 938	54,3	189	5,3	212	5,9	300	8,4	304	8,5

5. Ergebnisse der Kommunalwahlen in den kreisangehörigen Gemeinden

Schl. Nr.	Gemeinde	Wahl	Wahl- berech- tigte	Wähler	Wahl- beteili- gung	Gültige Stimm- zettel ----- Sitze	Von den gültigen Stimmen/Sitzen entfielen auf											
							SPD		CDU		FDP		GRÜNE		Sonstige Parteien		Wähler- gruppen	
			Anzahl		%	Anzahl		%	An- zahl	%	An- zahl	%	An- zahl	%	An- zahl	%	An- zahl	%
335	Landkreis Kaiserslautern																	
003	Bruchmühlbach- Miesau, VG Bruchmühlbach- Miesau	G 04	5 841	3 420	58,6	3 304	1 777	53,8	1 527	46,2								
		G 99	5 876	4 008	68,2	3 932	2 056	52,3	1 876	47,7								
		G 04			SITZE	24	13		11									
		G 99			SITZE	24	13		11									
		V 04	5 843	3 420	58,5	3 294	1 718	52,2	1 576	47,8								
011	Gerhardsbrunn	K 04	5 856	3 421	58,4	3 279	1 306	39,8	1 437	43,8	133	4,1	142	4,3			261	8,0
		B 04	5 773	3 401	58,9	3 282	1 212	36,9	1 443	44,0	138	4,2	154	4,7	165	5,0	170	5,2
		G 04	129	111	86,0	111												
		G 99	127	105	82,7	100												
		G 04			SITZE	6												
		G 99			SITZE	6												
		V 04	129	110	85,3	108	39	36,1	69	63,9								
		K 04	129	109	84,5	106	30	28,3	51	48,1	4	3,8	13	12,3			8	7,5
		B 04	127	108	85,0	106	22	20,8	51	48,1	12	11,3	15	14,2	1	0,9	5	4,7
		G 04	653	490	75,0	450												
201	Lambsborn	G 99	647	504	77,9	490	300	61,2									190	38,8
		G 04			SITZE	12												
		G 99			SITZE	12	7										5	
		V 04	655	494	75,4	474	396	83,5	78	16,5								
		K 04	657	493	75,0	472	308	65,3	94	19,9	11	2,3	26	5,5			33	7,0
		B 04	656	493	75,2	471	283	60,1	80	17,0	26	5,5	25	5,3	17	3,6	40	8,5
		G 04	189	131	69,3	122												
		G 99	186	139	74,7	128												
		G 04			SITZE	6												
		G 99			SITZE	6												
202	Langwieden	V 04	189	133	70,4	127	51	40,2	76	59,8								
		K 04	174	133	76,4	123	42	34,1	64	52,0	5	4,1	3	2,4			9	7,3
		B 04	190	133	70,0	126	34	27,0	57	45,2	7	5,6	4	3,2	15	11,9	9	7,1
		G 04	1 399	877	62,7	838	318	37,9	520	62,1								
		G 99	1 422	1 039	73,1	1 013	303	29,9	710	70,1								
		G 04			SITZE	16	6		10									
		G 99			SITZE	16	5		11									
		V 04	1 400	877	62,6	839	289	34,4	550	65,6								
		K 04	1 401	874	62,4	814	259	31,8	475	58,4	14	1,7	33	4,1			33	4,1
		B 04	1 395	873	62,6	819	225	27,5	463	56,5	23	2,8	36	4,4	48	5,9	24	2,9
004	Enkenbach- Alsenborn, VG Enkenbach- Alsenborn	G 04	5 490	3 405	62,0	3 308	921	27,8	1 637	49,5	113	3,4	175	5,3			462	14,0
		G 99	5 593	3 697	66,1	3 614	1 476	40,8	1 695	46,9			207	5,7			236	6,5
		G 04			SITZE	22	6		11		1		1				3	
		G 99			SITZE	22	9		10				1				2	
		V 04	5 498	3 400	61,8	3 311	1 051	31,7	1 649	49,8	124	3,7					487	14,7
		K 04	5 504	3 400	61,8	3 286	976	29,7	1 586	48,3	123	3,7	215	6,5			386	11,7
		B 04	5 470	3 399	62,1	3 291	963	29,3	1 530	46,5	163	5,0	229	7,0	124	3,8	282	8,6
		G 04	2 853	1 734	60,8	1 676	800	47,7	404	24,1	76	4,5					396	23,6
		G 99	2 755	1 894	68,7	1 831	920	50,2	357	19,5							554	30,3
		G 04			SITZE	20	9		5		1						5	
026	Mehlingen	G 99			SITZE	20	11		4								5	
		V 04	2 861	1 740	60,8	1 671	781	46,7	502	30,0	96	5,7					292	17,5
		K 04	2 865	1 738	60,7	1 636	658	40,2	568	34,7	90	5,5	81	5,0			239	14,6
		B 04	2 845	1 740	61,2	1 648	644	39,1	569	34,5	106	6,4	83	5,0	87	5,3	159	9,6
		G 04	634	449	70,8	443	72	16,3	193	43,6							178	40,2
		G 99	617	465	75,4	457	137	30,0	191	41,8							129	28,2
		G 04			SITZE	12	2		5								5	
		G 99			SITZE	12	4		5								3	
		V 04	635	449	70,7	445	104	23,4	184	41,3	9	2,0					148	33,3
		K 04	636	449	70,6	439	113	25,7	176	40,1	17	3,9	32	7,3			101	23,0
028	Neuhemsbach	B 04	620	445	71,8	431	118	27,4	156	36,2	21	4,9	29	6,7	25	5,8	82	19,0

5. Ergebnisse der Kommunalwahlen in den kreisangehörigen Gemeinden

Schl. Nr.	Gemeinde	Wahl	Wahl- berech- tigte	Wähler	Wahl- beteili- gung	Gültige Stimm- zettel ----- Sitze	Von den gültigen Stimmen/Sitzen entfielen auf											
							SPD		CDU		FDP		GRÜNE		Sonstige Parteien		Wähler- gruppen	
							Anzahl	%	Anzahl	%	An- zahl	%	An- zahl	%	An- zahl	%	An- zahl	%
205	Sembach	G 04	876	585	66,8	573	253	44,2	130	22,7							190	33,2
		G 99	888	557	62,7	544	263	48,3	171	31,4							110	20,2
		G 04			SITZE	16	7	4								5		
		G 99			SITZE	16	8	5								3		
		V 04	881	585	66,4	574	233	40,6	162	28,2	15	2,6				164	28,6	
		K 04	882	586	66,4	562	215	38,3	184	32,7	21	3,7	20	3,6		122	21,7	
007	Hochspeyer, VG Fischbach	B 04	872	584	67,0	564	188	33,3	201	35,6	24	4,3	21	3,7	35	6,2	95	16,8
		G 04	647	430	66,5	419	125	29,8								294	70,2	
		G 99	640	496	77,5	485	180	37,1								305	62,9	
		G 04			SITZE	12	4									8		
		G 99			SITZE	12	4									8		
		V 04	648	431	66,5	421	117	27,8	83	19,7						221	52,5	
010	Frankenstein	K 04	651	429	65,9	403	113	28,0	87	21,6	8	2,0	20	5,0		175	43,4	
		B 04	649	428	65,9	408	114	27,9	94	23,0	18	4,4	21	5,1	24	5,9	137	33,6
		G 04	870	549	63,1	537	169	31,5	46	8,6						322	60,0	
		G 99	821	562	68,5	550	230	41,8	39	7,1						281	51,1	
		G 04			SITZE	16	5	1								10		
		G 99			SITZE	12	5									7		
015	Hochspeyer	V 04	875	551	63,0	542	150	27,7	78	14,4						314	57,9	
		K 04	876	551	62,9	526	149	28,3	84	16,0	27	5,1	19	3,6		247	47,0	
		B 04	871	551	63,3	538	119	22,1	74	13,8	26	4,8	22	4,1	37	6,9	260	48,3
		G 04	3 685	2 318	62,9	2 246	869	38,7	709	31,6						668	29,7	
		G 99	3 658	2 432	66,5	2 372	985	41,5	744	31,4						643	27,1	
		G 04			SITZE	20	8	6								6		
048	Waldleiningen	G 99			SITZE	20	8	6								6		
		V 04	3 674	2 330	63,4	2 263	892	39,4	740	32,7						631	27,9	
		K 04	3 676	2 190	59,6	2 081	719	34,6	694	33,3	51	2,5	118	5,7		499	24,0	
		B 04	3 636	2 312	63,6	2 228	767	34,4	757	34,0	87	3,9	137	6,1	90	4,0	390	17,5
		G 04	355	329	92,7	328	184	56,1	144	43,9								
		G 99	340	306	90,0	303	150	49,5	153	50,5								
021	Kaiserslautern- Süd, VG Krickenbach	G 04			SITZE	8	5	3								3		
		G 99			SITZE	8	3	5								5		
		V 04	357	331	92,7	325	166	51,1	123	37,8						36	11,1	
		K 04	357	331	92,7	325	158	48,6	119	36,6	5	1,5	12	3,7		31	9,5	
		B 04	352	324	92,0	313	144	46,0	109	34,8	6	1,9	14	4,5	11	3,5	29	9,3
		G 04	1 002	747	74,6	731	380	52,0	244	33,4						107	14,6	
023	Linden	G 99	975	812	83,3	804	501	62,3	238	29,6						65	8,1	
		G 04			SITZE	16	9	5								2		
		G 99			SITZE	16	10	5								1		
		V 04	1 004	747	74,4	726	343	47,2	260	35,8						123	16,9	
		K 04	1 005	745	74,1	708	292	41,2	268	37,9	33	4,7	21	3,0		94	13,3	
		B 04	998	743	74,4	704	280	39,8	268	38,1	37	5,3	21	3,0	32	4,5	66	9,4
037	Queidersbach	G 04	997	808	81,0	791	114	14,4	225	28,4						452	57,1	
		G 99	1 023	889	86,9	871	203	23,3	271	31,1						397	45,6	
		G 04			SITZE	16	2	5								9		
		G 99			SITZE	16	4	5								7		
		V 04	997	805	80,7	784	123	15,7	199	25,4						462	58,9	
		K 04	998	807	80,9	778	110	14,1	235	30,2	16	2,1	11	1,4		406	52,2	
204	Schopp	B 04	991	804	81,1	767	101	13,2	322	42,0	23	3,0	12	1,6	34	4,4	275	35,9
		G 04	2 249	1 567	69,7	1 507	68	4,5	582	38,6						857	56,9	
		G 99	2 194	1 661	75,7	1 607	85	5,3	539	33,5						983	61,2	
		G 04			SITZE	20	1	8								11		
		G 99			SITZE	20	1	7								12		
		V 04	2 250	1 568	69,7	1 489	186	12,5	508	34,1						795	53,4	
037	Queidersbach	K 04	2 252	1 565	69,5	1 477	168	11,4	580	39,3	36	2,4	46	3,1		647	43,8	
		B 04	2 230	1 567	70,3	1 468	172	11,7	687	46,8	76	5,2	60	4,1	63	4,3	410	27,9
		G 04	1 208	903	74,8	887	360	40,6	331	37,3						196	22,1	
		G 99	1 216	970	79,8	954	369	38,7	336	35,2						249	26,1	
		G 04			SITZE	16	6	6								4		
		G 99			SITZE	16	6	6								4		
037	Queidersbach	V 04	1 208	924	76,5	907	395	43,6	319	35,2						193	21,3	
		K 04	1 208	919	76,1	877	310	35,3	304	34,7	81	9,2	25	2,9		157	17,9	
		B 04	1 198	919	76,7	876	293	33,4	321	36,6	75	8,6	44	5,0	44	5,0	99	11,3
		G 04			SITZE	16			6							4		
		G 99			SITZE	16			6							4		
		V 04	1 208	924	76,5	907	395	43,6	319	35,2						193	21,3	
037	Queidersbach	K 04	1 208	919	76,1	877	310	35,3	304	34,7	81	9,2	25	2,9		157	17,9	
		B 04	1 198	919	76,7	876	293	33,4	321	36,6	75	8,6	44	5,0	44	5,0	99	11,3
		G 04			SITZE	16			6							4		
		G 99			SITZE	16			6							4		
		V 04	1 208	924	76,5	907	395	43,6	319	35,2						193	21,3	
		K 04	1 208	919	76,1	877	310	35,3	304	34,7	81	9,2	25	2,9		157	17,9	
037	Queidersbach	B 04	1 198	919	76,7	876	293	33,4	321	36,6	75	8,6	44	5,0	44	5,0	99	11,3
		G 04			SITZE	16			6							4		
		G 99			SITZE	16			6							4		
		V 04	1 208	924	76,5	907	395	43,6	319	35,2						193	21,3	
		K 04	1 208	919	76,1	877	310	35,3	304	34,7	81	9,2	25	2,9		157	17,9	
		B 04	1 198	919	76,7	876	293	33,4	321	36,6	75	8,6	44	5,0	44	5,0	99	11,3

5. Ergebnisse der Kommunalwahlen in den kreisangehörigen Gemeinden

Schl. Nr.	Gemeinde	Wahl	Wahl- berech- tigte	Wähler	Wahl- beteili- gung	Gültige Stimm- zettel ----- Sitze	Von den gültigen Stimmen/Sitzen entfielen auf											
							SPD		CDU		FDP		GRÜNE		Sonstige Parteien		Wähler- gruppen	
							Anzahl	%	Anzahl	%	An- zahl	%	An- zahl	%	An- zahl	%	An- zahl	%
045	Stelzenberg	G 04	999	697	69,8	685	326	47,6	73	10,7			44	6,4			242	35,3
		G 99	973	724	74,4	717	364	50,8	85	11,9			37	5,2			231	32,2
		G 04			SITZE	16	7		2				1				6	
		G 99			SITZE	16	9		2								5	
		V 04	1 100	697	63,4	677	330	48,7	110	16,2							237	35,0
047	Trippstadt	K 04	1 001	695	69,4	670	257	38,4	150	22,4	41	6,1	52	7,8			170	25,4
		B 04	989	696	70,4	669	241	36,0	179	26,8	61	9,1	59	8,8	22	3,3	107	16,0
		G 04	2 356	1 533	65,1	1 484	477	32,1	460	31,0							547	36,9
		G 99	2 268	1 537	67,8	1 505	490	32,6	531	35,3			83	5,5			401	26,6
		G 04			SITZE	20	7		6								7	
002	Landstuhl, VG Bann	G 99			SITZE	20	7		7				1				5	
		V 04	2 358	1 539	65,3	1 475	486	32,9	471	31,9							518	35,1
		K 04	2 358	1 529	64,8	1 442	369	25,6	518	35,9	64	4,4	146	10,1			345	23,9
		B 04	2 333	1 529	65,5	1 471	375	25,5	569	38,7	85	5,8	140	9,5	63	4,3	239	16,2
		G 04	1 861	1 285	69,0	1 249	250	20,0	777	62,2							222	17,8
012	Hauptstuhl	G 99	1 843	1 379	74,8	1 331	340	25,5	781	58,7							210	15,8
		G 04			SITZE	16	3		10								3	
		G 99			SITZE	16	4		9								3	
		V 04	1 866	1 302	69,8	1 232	265	21,5	725	58,8	34	2,8					208	16,9
		K 04	1 873	1 296	69,2	1 208	235	19,5	725	60,0	42	3,5	35	2,9			171	14,2
018	Kindsbach	B 04	1 860	1 291	69,4	1 205	221	18,3	694	57,6	49	4,1	33	2,7	96	8,0	112	9,3
		G 04	981	697	71,0	676	393	58,1	283	41,9								
		G 99	937	724	77,3	707	357	50,5	350	49,5								
		G 04			SITZE	16	9		7									
		G 99			SITZE	16	9		7									
022	Landstuhl, ST	V 04	984	696	70,7	662	301	45,5	328	49,5	10	1,5					23	3,5
		K 04	988	695	70,3	660	273	41,4	323	48,9	20	3,0	21	3,2			23	3,5
		B 04	977	693	70,9	647	244	37,7	313	48,4	22	3,4	17	2,6	30	4,6	21	3,2
		G 04	1 964	1 323	67,4	1 277	409	32,0	685	53,6							183	14,3
		G 99	1 941	1 374	70,8	1 334	475	35,6	694	52,0							165	12,4
027	Mittelbrunn	G 04			SITZE	20	6		11								3	
		G 99			SITZE	20	7		11								2	
		V 04	1 969	1 323	67,2	1 272	358	28,1	699	55,0	33	2,6					182	14,3
		K 04	1 972	1 321	67,0	1 254	327	26,1	683	54,5	51	4,1	43	3,4			150	12,0
		B 04	1 940	1 313	67,7	1 269	293	23,1	684	53,9	55	4,3	43	3,4	65	5,1	129	10,2
031	Oberarnbach	G 04	6 661	3 565	53,5	3 472	751	21,6	2 201	63,4	174	5,0					346	10,0
		G 99	6 690	3 957	59,1	3 836	892	23,3	2 524	65,8	145	3,8					275	7,2
		G 04			SITZE	24	5		15								3	
		G 99			SITZE	24	5		16								2	
		V 04	6 671	3 576	53,6	3 468	735	21,2	2 200	63,4	152	4,4					381	11,0
009	Otterbach, VG Frankelbach	K 04	6 699	3 540	52,8	3 410	677	19,9	2 134	62,6	175	5,1	165	4,8			259	7,6
		B 04	6 491	3 527	54,3	3 397	636	18,7	2 008	59,1	174	5,1	171	5,0	180	5,3	228	6,7
		G 04	547	420	76,8	413	121	29,3	214	51,8							78	18,9
		G 99	518	430	83,0	413	158	38,3	191	46,2							64	15,5
		G 04			SITZE	12	3		7								2	
033	Oberarnbach	G 99			SITZE	12	5		5								2	
		V 04	548	420	76,6	406	116	28,6	220	54,2	6	1,5					64	15,8
		K 04	548	420	76,6	407	107	26,3	232	57,0	8	2,0	14	3,4			46	11,3
		B 04	545	418	76,7	393	89	22,6	210	53,4	26	6,6	14	3,6	25	6,4	29	7,4
		G 04	362	293	80,9	290	95	32,8	76	26,2							119	41,0
009	Otterbach, VG Frankelbach	G 99	371	310	83,6	304	113	37,2	110	36,2							81	26,6
		G 04			SITZE	8	3		2								3	
		G 99			SITZE	8	3		3								2	
		V 04	362	293	80,9	288	107	37,2	97	33,7	6	2,1					78	27,1
		K 04	363	293	80,7	279	105	37,6	101	36,2	6	2,2	17	6,1			50	17,9
009	Otterbach, VG Frankelbach	B 04	362	293	80,9	277	106	38,3	90	32,5	13	4,7	19	6,9	17	6,1	32	11,6
		G 04	268	193	72,0	160												
		G 99	262	216	82,4	216												
		G 04			SITZE	8												
		G 99			SITZE	8												
009	Otterbach, VG Frankelbach	V 04	269	196	72,9	189	81	42,9	47	24,9	5	2,6					56	29,6
		K 04	270	196	72,6	179	76	42,5	52	29,1	6	3,4	8	4,5			37	20,7
		B 04	268	194	72,4	182	72	39,6	59	32,4	6	3,3	10	5,5	12	6,6	23	12,6

5. Ergebnisse der Kommunalwahlen in den kreisangehörigen Gemeinden

Schl. Nr.	Gemeinde	Wahl	Wahlberechtigte	Wähler	Wahlbeteiligung	Gültige Stimmzettel ----- Sitze	Von den gültigen Stimmen/Sitzen entfielen auf											
							SPD		CDU		FDP		GRÜNE		Sonstige Parteien		Wählergruppen	
							Anzahl	%	Anzahl	%	Anzahl	%	Anzahl	%	Anzahl	%	Anzahl	%
014	Hirschhorn/Pfalz	G 04	608	344	56,6	302												
		G 99	588	401	68,2	390	181	46,4									209	53,6
		G 04			SITZE	12												
		G 99			SITZE	12	5										7	
		V 04	608	350	57,6	337	127	37,7	76	22,6	9	2,7					125	37,1
017	Katzweiler	K 04	610	350	57,4	325	125	38,5	81	24,9	8	2,5	10	3,1			101	31,1
		B 04	604	347	57,5	327	119	36,4	92	28,1	16	4,9	11	3,4	17	5,2	72	22,0
		G 04	1 304	891	68,3	878	387	44,1	153	17,4							338	38,5
		G 99	1 319	889	67,4	869	560	64,4	167	19,2							142	16,3
		G 04			SITZE	16	7		3								6	
025	Mehlbach	G 99			SITZE	16	10		3								3	
		V 04	1 306	894	68,5	863	363	42,1	184	21,3	20	2,3					296	34,3
		K 04	1 315	893	67,9	849	329	38,8	230	27,1	35	4,1	52	6,1			203	23,9
		B 04	1 313	897	68,3	853	322	37,7	233	27,3	51	6,0	53	6,2	36	4,2	158	18,5
		G 04	932	667	71,6	651	246	37,8	142	21,8							263	40,4
033	Olsbrücken	G 99	893	611	68,4	591	192	32,5	102	17,3							297	50,3
		G 04			SITZE	16	6		4								6	
		G 99			SITZE	16	5		2								9	
		V 04	933	669	71,7	646	242	37,5	143	22,1	15	2,3					246	38,1
		K 04	936	637	68,1	614	211	34,4	148	24,1	28	4,6	25	4,1			202	32,9
034	Otterbach	B 04	926	663	71,6	625	211	33,8	159	25,4	34	5,4	31	5,0	62	9,9	128	20,5
		G 04	929	698	75,1	677	237	35,0	291	43,0							149	22,0
		G 99	910	708	77,8	695	390	56,1	305	43,9								
		G 04			SITZE	16	6		7								3	
		G 99			SITZE	16	9		7									
046	Sulzbachtal	V 04	931	697	74,9	676	258	38,2	288	42,6	11	1,6					119	17,6
		K 04	931	696	74,8	648	255	39,4	262	40,4	20	3,1	21	3,2			90	13,9
		B 04	924	697	75,4	654	295	45,1	189	28,9	38	5,8	31	4,7	39	6,0	62	9,5
		G 04	3 025	1 923	63,6	1 855	799	43,1	713	38,4	72	3,9					271	14,6
		G 99	2 920	2 064	70,7	2 014	717	35,6	896	44,5	82	4,1					319	15,8
046	Sulzbachtal	G 04			SITZE	20	8		8		1						3	
		G 99			SITZE	20	7		9		1						3	
		V 04	3 029	1 914	63,2	1 875	768	41,0	750	40,0	84	4,5					273	14,6
		K 04	3 034	1 912	63,0	1 831	636	34,7	818	44,7	98	5,4	83	4,5			196	10,7
		B 04	2 993	1 899	63,4	1 820	607	33,4	823	45,2	87	4,8	91	5,0	59	3,2	153	8,4
013	Otterberg, VG Heiligenmoschel	G 04	347	218	62,8	215												
		G 99	358	271	75,7	260												
		G 04			SITZE	8												
		G 99			SITZE	8												
		V 04	365	218	59,7	212	94	44,3	60	28,3	15	7,1					43	20,3
029	Niederkirchen	K 04	365	219	60,0	206	80	38,8	66	32,0	9	4,4	8	3,9			43	20,9
		B 04	363	217	59,8	206	79	38,3	61	29,6	15	7,3	11	5,3	12	5,8	28	13,6
		G 04	520	337	64,8	321												
		G 99	486	374	77,0	368	191	51,9									177	48,1
		G 04			SITZE	12												
035	Otterberg, ST	G 99			SITZE	12	7										5	
		V 04	520	338	65,0	324	151	46,6	50	15,4	6	1,9					117	36,1
		K 04	521	338	64,9	317	149	47,0	59	18,6	12	3,8	15	4,7			82	25,9
		B 04	523	339	64,8	320	138	43,1	66	20,6	15	4,7	25	7,8	17	5,3	59	18,4
		G 04	1 617	1 163	71,9	1 115	598	53,6	198	17,8							319	28,6
029	Niederkirchen	G 99	1 610	1 227	76,2	1 207	752	62,3	194	16,1							261	21,6
		G 04			SITZE	16	9		3								4	
		G 99			SITZE	16	10		3								3	
		V 04	1 617	1 164	72,0	1 114	559	50,2	248	22,3	23	2,1					284	25,5
		K 04	1 622	1 164	71,8	1 084	487	44,9	262	24,2	52	4,8	47	4,3			236	21,8
035	Otterberg, ST	B 04	1 619	1 161	71,7	1 080	455	42,1	290	26,9	69	6,4	46	4,3	42	3,9	178	16,5
		G 04	3 977	2 569	64,6	2 498	1 025	41,0	1 148	46,0	83	3,3					242	9,7
		G 99	3 891	2 583	66,4	2 516	1 225	48,7	1 027	40,8	89	3,5					175	7,0
		G 04			SITZE	22	9		10		1						2	
		G 99			SITZE	22	11		9		1						1	
035	Otterberg, ST	V 04	3 977	2 566	64,5	2 488	976	39,2	1 165	46,8	110	4,4					237	9,5
		K 04	3 996	2 575	64,4	2 451	890	36,3	1 045	42,6	132	5,4	191	7,8			193	7,9
		B 04	3 968	2 561	64,5	2 455	871	35,5	1 027	41,8	138	5,6	182	7,4	80	3,3	157	6,4

5. Ergebnisse der Kommunalwahlen in den kreisangehörigen Gemeinden

Schl. Nr.	Gemeinde	Wahl	Wahlberechtigte	Wähler	Wahlbeteiligung	Gültige Stimmzettel ----- Sitze	Von den gültigen Stimmen/Sitzen entfielen auf											
							SPD		CDU		FDP		GRÜNE		Sonstige Parteien		Wählergruppen	
							Anzahl	%	Anzahl	%	Anzahl	%	Anzahl	%	Anzahl	%	Anzahl	%
041	Schallodenbach	G 04	729	484	66,4	466	97	20,8	283	60,7							86	18,5
		G 99	743	542	72,9	531	140	26,4	320	60,3							71	13,4
		G 04			SITZE	12	3		7								2	
		G 99			SITZE	12	3		7								2	
		V 04	732	486	66,4	469	100	21,3	295	62,9	7	1,5					67	14,3
		K 04	735	488	66,4	458	97	21,2	283	61,8	10	2,2	10	2,2			58	12,7
		B 04	729	489	67,1	466	103	22,1	270	57,9	15	3,2	7	1,5	18	3,9	53	11,4
		G 04	498	305	61,2	298												
		G 99	463	316	68,3	295												
		G 04			SITZE	12												
042	Schneckenhausen	G 99			SITZE	12												
		V 04	498	305	61,2	296	28	9,5	195	65,9	4	1,4					69	23,3
		K 04	498	304	61,0	277	33	11,9	181	65,3	5	1,8	12	4,3			46	16,6
		B 04	490	304	62,0	288	35	12,2	173	60,1	8	2,8	11	3,8	13	4,5	48	16,7
016	Ramstein-Miesenbach, VG Hütschen-Hhausen	G 04	3 236	2 210	68,3	2 157	1 086	50,3	1 071	49,7								
		G 99	3 227	2 253	69,8	2 207	720	32,6	1 279	58,0			208	9,4				
		G 04			SITZE	20	11		9									
		G 99			SITZE	20	6		12				2					
		V 04	3 238	2 208	68,2	2 133	891	41,8	1 096	51,4							146	6,8
		K 04	3 242	2 207	68,1	2 091	732	35,0	1 027	49,1	69	3,3	139	6,6			124	5,9
		B 04	3 215	2 193	68,2	2 083	709	34,0	941	45,2	88	4,2	117	5,6	125	6,0	103	4,9
		G 04	1 095	774	70,7	754	128	17,0	319	42,3							307	40,7
		G 99	1 057	769	72,8	746	147	19,7	370	49,6							229	30,7
		G 04			SITZE	16	3		7								6	
020	Kottweiler-Schwanden	G 99			SITZE	16	3		8								5	
		V 04	1 095	776	70,9	753	152	20,2	357	47,4							244	32,4
		K 04	1 095	776	70,9	742	156	21,0	359	48,4	27	3,6	48	6,5			152	20,5
		B 04	1 068	760	71,2	724	152	21,0	335	46,3	36	5,0	39	5,4	39	5,4	123	17,0
		G 04	1 183	894	75,6	876	163	18,6	379	43,3							334	38,1
		G 99	1 126	843	74,9	825	222	26,9	319	38,7							284	34,4
		G 04			SITZE	16	3		7								6	
		G 99			SITZE	16	4		6								6	
		V 04	1 183	895	75,7	868	161	18,5	421	48,5							286	32,9
		K 04	1 186	897	75,6	848	193	22,8	390	46,0	24	2,8	44	5,2			197	23,2
030	Niedermohr	B 04	1 177	894	76,0	849	184	21,7	396	46,6	36	4,2	47	5,5	40	4,7	146	17,2
		G 04	6 082	3 379	55,6	3 275	607	18,5	2 090	63,8							578	17,6
		G 99	6 192	4 010	64,8	3 905	810	20,7	2 684	68,7			82	2,1			329	8,4
		G 04			SITZE	24	5		15								4	
		G 99			SITZE	24	5		17								2	
		V 04	6 095	3 391	55,6	3 293	598	18,2	2 113	64,2							582	17,7
		K 04	6 115	3 391	55,5	3 275	634	19,4	2 003	61,2	88	2,7	130	4,0			420	12,8
		B 04	5 927	3 365	56,8	3 254	645	19,8	1 852	56,9	126	3,9	128	3,9	183	5,6	320	9,8
		G 04	1 948	1 481	76,0	1 451	642	44,2	602	41,5							207	14,3
		G 99	1 975	1 539	77,9	1 499	732	48,8	575	38,4							192	12,8
038	Ramstein-Miesenbach, ST	G 04			SITZE	20	9		8								3	
		G 99			SITZE	20	10		8								2	
		V 04	1 961	1 489	75,9	1 452	559	38,5	679	46,8							214	14,7
		K 04	1 971	1 490	75,6	1 439	550	38,2	624	43,4	40	2,8	58	4,0			167	11,6
		B 04	1 956	1 486	76,0	1 418	489	34,5	599	42,2	72	5,1	58	4,1	71	5,0	129	9,1
		G 04	569	441	77,5	433	152	35,1									281	64,9
		G 99	530	381	71,9	375	148	39,5									227	60,5
		G 04			SITZE	12	4										8	
		G 99			SITZE	12	5										7	
		V 04	569	442	77,7	430	177	41,2	110	25,6							143	33,3
044	Steinwenden	K 04	569	440	77,3	416	151	36,3	127	30,5	20	4,8	24	5,8			94	22,6
		B 04	561	433	77,2	414	145	35,0	132	31,9	25	6,0	26	6,3	22	5,3	64	15,5
		G 04	405	264	65,2	258												
		G 99	391	278	71,1	263	80	30,4									183	69,6
		G 04			SITZE	12												
		G 99			SITZE	12	4										8	
		V 04	408	268	65,7	260	81	31,2	66	25,4							113	43,5
		K 04	408	266	65,2	242	76	31,4	71	29,3	19	7,9	20	8,3			56	23,1
		B 04	402	266	66,2	250	66	26,4	59	23,6	19	7,6	23	9,2	21	8,4	62	24,8

5. Ergebnisse der Kommunalwahlen in den kreisangehörigen Gemeinden

Schl. Nr.	Gemeinde	Wahl	Wahl- berech- tigte	Wähler	Wahl- beteili- gung	Gültige Stimm- zettel ----- Sitze	Von den gültigen Stimmen/Sitzen entfielen auf															
							SPD		CDU		FDP		GRÜNE		Sonstige Parteien		Wähler- gruppen					
			Anzahl	%	Anzahl	%	An- zahl	%	An- zahl	%	An- zahl	%	An- zahl	%	An- zahl	%						
019	Kollweiler	G 04	319	239	74,9	233	150	64,4										83	35,6			
		G 99	273	215	78,8	206	129	62,6									77	37,4				
		G 04			SITZE	8	5										3					
		G 99			SITZE	8	5										3					
		V 04	322	242	75,2	238	126	52,9	45	18,9							67	28,2				
		K 04	324	244	75,3	234	105	44,9	52	22,2	6	2,6	14	6,0			57	24,4				
		B 04	323	242	74,9	236	102	43,2	61	25,8	9	3,8	14	5,9	5	2,1	45	19,1				
		G 04	1 612	988	61,3	958	493	51,5	206	21,5							259	27,0				
		G 99	1 562	1 169	74,8	1 141	622	54,5	158	13,8							361	31,6				
		G 04			SITZE	16	9		3								4					
024	Mackenbach	G 99			SITZE	16	9		2								5					
		V 04	1 615	988	61,2	953	483	50,7	222	23,3							248	26,0				
		K 04	1 616	984	60,9	940	441	46,9	269	28,6	41	4,4	40	4,3			149	15,9				
		B 04	1 579	979	62,0	943	415	44,0	278	29,5	45	4,8	42	4,5	32	3,4	131	13,9				
		G 04	1 152	879	76,3	865	444	51,3	131	15,1							290	33,5				
		G 99	1 106	866	78,3	853	395	46,3	210	24,6							248	29,1				
		G 04			SITZE	16	9		2								5					
		G 99			SITZE	16	7		4								5					
		V 04	1 154	878	76,1	864	428	49,5	162	18,8							274	31,7				
		K 04	1 150	875	76,1	846	398	47,0	182	21,5	32	3,8	46	5,4			188	22,2				
501	Reichenbach- Steegen	B 04	1 145	879	76,8	844	377	44,7	193	22,9	45	5,3	45	5,3	40	4,7	144	17,1				
		G 04	2 536	1 681	66,3	1 647	619	37,6	344	20,9							684	41,5				
		G 99	2 478	1 794	72,4	1 736	609	35,1	445	25,6							682	39,3				
		G 04			SITZE	20	8		4								8					
		G 99			SITZE	20	7		5								8					
		V 04	2 428	1 315	54,2	1 280	471	36,8	290	22,7							519	40,5				
		K 04	2 834	1 684	59,4	1 624	643	39,6	529	32,6	66	4,1	78	4,8			308	19,0				
		B 04	2 506	1 680	67,0	1 610	613	38,1	507	31,5	78	4,8	98	6,1	89	5,5	225	14,0				
		G 04	819	602	73,5	595	308	51,8	128	21,5							159	26,7				
		G 99	783	601	76,8	580	287	49,5	156	26,9							137	23,6				
040	Rodenbach	G 04			SITZE	16	9		3								4					
		G 99			SITZE	16	8		4								4					
		V 04	818	603	73,7	592	278	47,0	184	31,1							130	22,0				
		K 04	820	606	73,9	570	230	40,4	205	36,0	21	3,7	19	3,3			95	16,7				
		B 04	822	612	74,5	583	211	36,2	218	37,4	28	4,8	26	4,5	29	5,0	71	12,2				
		G 04	3 415	2 175	63,7	2 114	699	33,1	1 094	51,8							321	15,2				
		G 99	3 246	2 201	67,8	2 143	807	37,7	1 124	52,4							212	9,9				
		G 04			SITZE	20	6		11								3					
		G 99			SITZE	20	7		11								2					
		V 04	3 438	2 174	63,2	2 124	724	34,1	1 075	50,6							325	15,3				
049	Weilerbach	K 04	3 442	2 168	63,0	2 078	666	32,1	1 023	49,2	68	3,3	118	5,7			203	9,8				
		B 04	3 408	2 158	63,3	2 078	618	29,7	981	47,2	106	5,1	131	6,3	75	3,6	167	8,0				
		336	Landkreis Kusel																			
				003	Altenglan, VG Altenglan	G 04	2 553	1 510	59,1	1 457	734	50,4	464	31,8							259	17,8
						G 99	2 556	1 484	58,1	1 431	948	66,2	407	28,4					76	5,3		
						G 04			SITZE	20	11		6								3	
						G 99			SITZE	20	13		6					1				
						V 04	2 557	1 507	58,9	1 454	706	48,6	461	31,7							287	19,7
						K 04	2 564	1 511	58,9	1 435	687	47,9	445	31,0	47	3,3	73	5,1			183	12,8
						B 04	2 546	1 504	59,1	1 435	651	45,4	383	26,7	54	3,8	83	5,8	100	7,0	164	11,4
G 04	612					367	60,0	339														
G 99	610					402	65,9	399														
G 04			SITZE			12																
106	Bedesbach	G 99			SITZE	12																
		V 04	615	367	59,7	347	174	50,1	87	25,1							86	24,8				
		K 04	617	368	59,6	350	171	48,9	111	31,7	7	2,0	15	4,3			46	13,1				
		B 04	616	367	59,6	352	161	45,7	106	30,1	9	2,6	22	6,3	23	6,5	31	8,8				

5. Ergebnisse der Kommunalwahlen in den kreisangehörigen Gemeinden

Schl. Nr.	Gemeinde	Wahl	Wahl- berech- tigte	Wähler	Wahl- beteili- gung	Gültige Stimm- zettel ----- Sitze	Von den gültigen Stimmen/Sitzen entfielen auf											
							SPD		CDU		FDP		GRÜNE		Sonstige Parteien		Wähler- gruppen	
			Anzahl		%	Anzahl	%		An- zahl	%	An- zahl	%	An- zahl	%	An- zahl	%	An- zahl	%
009	Bosenbach	G 04	662	349	52,7	333												
		G 99	648	369	56,9	332												
		G 04			SITZE	12												
		G 99			SITZE	12												
		V 04	663	355	53,5	321	147	45,8	93	29,0							81	25,2
021	Elzweiler	K 04	665	355	53,4	311	138	44,4	88	28,3	15	4,8	18	5,8			52	16,7
		B 04	662	355	53,6	316	136	43,0	77	24,4	21	6,6	20	6,3	29	9,2	33	10,4
		G 04	116	65	56,0	61												
		G 99	132	85	64,4	85												
		G 04			SITZE	6												
022	Erdesbach	G 99			SITZE	6												
		V 04	116	65	56,0	60	23	38,3	13	21,7							24	40,0
		K 04	116	65	56,0	61	25	41,0	17	27,9	1	1,6	3	4,9			15	24,6
		B 04	116	65	56,0	61	25	41,0	12	19,7	3	4,9	5	8,2	11	18,0	5	8,2
		G 04	487	266	54,6	260												
025	Föckelberg	G 99	472	286	60,6	246												
		G 04			SITZE	12												
		G 99			SITZE	12												
		V 04	489	293	59,9	287	132	46,0	81	28,2							74	25,8
		K 04	491	293	59,7	275	132	48,0	84	30,5	7	2,5	9	3,3			43	15,6
046	Horschbach	B 04	490	292	59,6	278	130	46,8	76	27,3	11	4,0	10	3,6	18	6,5	33	11,9
		G 04	314	178	56,7	166												
		G 99	319	209	65,5	197												
		G 04			SITZE	8												
		G 99			SITZE	8												
066	Neunkirchen am Potzberg	V 04	316	181	57,3	177	79	44,6	71	40,1							27	15,3
		K 04	316	181	57,3	173	73	42,2	74	42,8	4	2,3	4	2,3			18	10,4
		B 04	313	182	58,1	175	70	40,0	68	38,9	7	4,0	5	2,9	12	6,9	13	7,4
		G 04	224	117	52,2	114												
		G 99	242	151	62,4	146												
067	Niederalfen	G 04			SITZE	6												
		G 99			SITZE	8												
		V 04	224	117	52,2	106	29	27,4	37	34,9							40	37,7
		K 04	225	118	52,4	103	32	31,1	31	30,1	3	2,9	4	3,9			33	32,0
		B 04	224	117	52,2	104	28	26,9	34	32,7	4	3,8	2	1,9	16	15,4	20	19,2
068	Niederstau- fen- bach	G 04	382	223	58,4	210												
		G 99	360	216	60,0	200												
		G 04			SITZE	12												
		G 99			SITZE	8												
		V 04	383	223	58,2	212	94	44,3	61	28,8							57	26,9
071	Oberstau- fen- bach	K 04	384	223	58,1	213	91	42,7	70	32,9	10	4,7	9	4,2			33	15,5
		B 04	381	223	58,5	213	86	40,4	57	26,8	12	5,6	6	2,8	19	8,9	33	15,5
		G 04	298	194	65,1	179												
		G 99	301	175	58,1	161												
		G 04			SITZE	8												
071	Oberstau- fen- bach	G 99			SITZE	8												
		V 04	298	194	65,1	179	77	43,0	50	27,9							52	29,1
		K 04	298	194	65,1	172	79	45,9	57	33,1	5	2,9	3	1,7			28	16,3
		B 04	296	194	65,5	179	70	39,1	56	31,3	6	3,4	5	2,8	24	13,4	18	10,1
		G 04	233	158	67,8	152												
071	Oberstau- fen- bach	G 99	245	144	58,8	135												
		G 04			SITZE	8												
		G 99			SITZE	8												
		V 04	235	158	67,2	142	41	28,9	65	45,8							36	25,4
		K 04	235	158	67,2	140	47	33,6	58	41,4	4	2,9	2	1,4			29	20,7
071	Oberstau- fen- bach	B 04	235	158	67,2	141	49	34,8	53	37,6	4	2,8	2	1,4	14	9,9	19	13,5
		G 04	194	116	59,8	106												
		G 99	193	119	61,7	114												
		G 04			SITZE	6												
		G 99			SITZE	6												
071	Oberstau- fen- bach	V 04	197	117	59,4	111	36	32,4	31	27,9							44	39,6
		K 04	197	117	59,4	107	38	35,5	40	37,4	5	4,7	5	4,7			19	17,8
		B 04	197	119	60,4	114	36	31,6	44	38,6	5	4,4	6	5,3	4	3,5	19	16,7

5. Ergebnisse der Kommunalwahlen in den kreisangehörigen Gemeinden

Schl. Nr.	Gemeinde	Wahl	Wahl- berech- tigte	Wähler	Wahl- beteili- gung	Gültige Stimm- zettel ----- Sitze	Von den gültigen Stimmen/Sitzen entfielen auf											
							SPD		CDU		FDP		GRÜNE		Sonstige Parteien		Wähler- gruppen	
			Anzahl		%	Anzahl		%	An- zahl	%	An- zahl	%	An- zahl	%	An- zahl	%	An- zahl	%
079	Rammelsbach	G 04	1 430	1 008	70,5	972	489	50,3	483	49,7								
		G 99	1 427	969	67,9	944	659	69,8	285	30,2								
		G 04			SITZE	16	9		7									
		G 99			SITZE	16	11		5									
		V 04	1 431	1 008	70,4	966	427	44,2	433	44,8							106	11,0
		K 04	1 436	1 010	70,3	968	438	45,2	401	41,4	19	2,0	42	4,3			68	7,0
081	Rathsweiler	B 04	1 429	1 008	70,5	945	394	41,7	359	38,0	20	2,1	53	5,6	61	6,5	58	6,1
		G 04	140	108	77,1	103												
		G 99	129	96	74,4	94												
		G 04			SITZE	6												
		G 99			SITZE	6												
		V 04	140	108	77,1	103	24	23,3	31	30,1							48	46,6
089	Rutweiler am Glan	K 04	140	108	77,1	101	26	25,7	48	47,5	5	5,0	8	7,9			14	13,9
		B 04	138	108	78,3	97	27	27,8	44	45,4	7	7,2	6	6,2	3	3,1	10	10,3
		G 04	301	148	49,2	137												
		G 99	290	150	51,7	131												
		G 04			SITZE	8												
		G 99			SITZE	8												
099	Ulmet	V 04	302	148	49,0	142	68	47,9	39	27,5							35	24,6
		K 04	304	150	49,3	143	62	43,4	44	30,8	5	3,5	9	6,3			23	16,1
		B 04	303	150	49,5	143	58	40,6	44	30,8	6	4,2	10	7,0	9	6,3	16	11,2
		G 04	658	407	61,9	399												
		G 99	655	433	66,1	414												
		G 04			SITZE	12												
103	Welchweiler	G 99			SITZE	12												
		V 04	659	411	62,4	384	169	44,0	85	22,1							130	33,9
		K 04	660	410	62,1	386	182	47,2	117	30,3	21	5,4	29	7,5			37	9,6
		B 04	654	410	62,7	386	157	40,7	115	29,8	29	7,5	26	6,7	20	5,2	39	10,1
		G 04	167	119	71,3	116												
		G 99	181	119	65,7	111												
008	Glan- Münchweiler, VG Börsborn	G 04			SITZE	6												
		G 99			SITZE	6												
		V 04	167	119	71,3	114	48	42,1	32	28,1							34	29,8
		K 04	167	118	70,7	111	45	40,5	36	32,4	2	1,8	7	6,3			21	18,9
		B 04	166	115	69,3	112	49	43,8	32	28,6	1	0,9	9	8,0	13	11,6	8	7,1
		G 04	319	206	64,6	197	60	30,5										137
031	Glan- Münchweiler	G 99	334	238	71,3	228	78	34,2	150	65,8								
		G 04			SITZE	8	2										6	
		G 99			SITZE	8	3		5									
		V 04	319	206	64,6	195	104	53,3	38	19,5							53	27,2
		K 04	320	206	64,4	192	94	49,0	37	19,3	4	2,1	17	8,9			40	20,8
		B 04	317	207	65,3	192	94	49,0	41	21,4	8	4,2	12	6,3	11	5,7	26	13,5
037	Henschtal	G 04	963	613	63,7	592	260	43,9	332	56,1								
		G 99	900	637	70,8	626	282	45,0	326	52,1							18	2,9
		G 04			SITZE	16	7		9									
		G 99			SITZE	16	7		9									
		V 04	964	613	63,6	598	216	36,1	323	54,0							59	9,9
		K 04	966	613	63,5	588	228	38,8	273	46,4	14	2,4	29	4,9			44	7,5
041	Herschweiler- Pettersheim	B 04	968	612	63,2	583	213	36,5	271	46,5	26	4,5	32	5,5	15	2,6	26	4,5
		G 04	312	193	61,9	171												
		G 99	316	214	67,7	214												
		G 04			SITZE	8												
		G 99			SITZE	8												
		V 04	313	193	61,7	179	71	39,7	25	14,0							83	46,4
041	Herschweiler- Pettersheim	K 04	315	193	61,3	170	80	47,1	28	16,5	5	2,9	7	4,1			50	29,4
		B 04	316	193	61,1	179	68	38,0	40	22,3	6	3,4	5	2,8	12	6,7	48	26,8
		G 04	1 088	735	67,6	715	338	47,3									377	52,7
		G 99	1 118	773	69,1	751	505	67,2									246	32,8
		G 04			SITZE	16	7										9	
		G 99			SITZE	16	11										5	
041	Herschweiler- Pettersheim	V 04	1 092	734	67,2	715	371	51,9	56	7,8							288	40,3
		K 04	1 099	736	67,0	706	372	52,7	97	13,7	15	2,1	30	4,2			192	27,2
		B 04	1 097	739	67,4	690	331	48,0	109	15,8	35	5,1	39	5,7	40	5,8	136	19,7

5. Ergebnisse der Kommunalwahlen in den kreisangehörigen Gemeinden

Schl. Nr.	Gemeinde	Wahl	Wahl- berech- tigte	Wähler	Wahl- beteili- gung	Gültige Stimm- zettel ----- Sitze	Von den gültigen Stimmen/Sitzen entfielen auf											
							SPD		CDU		FDP		GRÜNE		Sonstige Parteien		Wähler- gruppen	
							Anzahl	%	Anzahl	%	Anzahl	%	Anzahl	%	Anzahl	%	Anzahl	%
047	Hüffler	G 04	488	326	66,8	304												
		G 99	468	331	70,7	299												
		G 04			SITZE	12												
		G 99			SITZE	12												
		V 04	488	331	67,8	313	137	43,8	54	17,3							122	39,0
		K 04	492	332	67,5	309	138	44,7	57	18,4	13	4,2	19	6,1			82	26,5
		B 04	493	332	67,3	317	138	43,5	62	19,6	10	3,2	15	4,7	25	7,9	67	21,1
		G 04	618	430	69,6	417	188	45,1									229	54,9
		G 99	591	481	81,4	463	192	41,5									271	58,5
		G 04			SITZE	12	5										7	
054	Krottelbach	G 99			SITZE	12	5										7	
		V 04	618	430	69,6	413	195	47,2	33	8,0							185	44,8
		K 04	620	431	69,5	401	198	49,4	52	13,0	8	2,0	15	3,7			128	31,9
		B 04	617	429	69,5	396	193	48,7	60	15,2	16	4,0	18	4,5	25	6,3	84	21,2
		G 04	397	283	71,3	275												
		G 99	405	267	65,9	257												
		G 04			SITZE	12												
		G 99			SITZE	12												
		V 04	398	283	71,1	266	130	48,9	58	21,8							78	29,3
		K 04	401	284	70,8	262	122	46,6	57	21,8	12	4,6	14	5,3			57	21,8
056	Langenbach	B 04	396	282	71,2	261	115	44,1	57	21,8	16	6,1	15	5,7	21	8,0	37	14,2
		G 04	496	357	72,0	338												
		G 99	501	344	68,7	326												
		G 04			SITZE	12												
		G 99			SITZE	12												
		V 04	498	358	71,9	346	150	43,4	70	20,2							126	36,4
		K 04	499	358	71,7	343	140	40,8	100	29,2	12	3,5	23	6,7			68	19,8
		B 04	502	362	72,1	343	135	39,4	99	28,9	26	7,6	23	6,7	11	3,2	49	14,3
		G 04	986	742	75,3	722	322	44,6	400	55,4								
		G 99	1 026	765	74,6	754	321	42,6	433	57,4								
064	Nanzdietsch- weiler	G 04			SITZE	16	7		9									
		G 99			SITZE	16	7		9									
		V 04	987	762	77,2	735	294	40,0	390	53,1							51	6,9
		K 04	987	762	77,2	724	270	37,3	369	51,0	10	1,4	37	5,1			38	5,2
		B 04	982	756	77,0	720	244	33,9	349	48,5	12	1,7	43	6,0	39	5,4	33	4,6
		G 04	443	231	52,1	217												
		G 99	429	279	65,0	249												
		G 04			SITZE	12												
		G 99			SITZE	12												
		V 04	443	231	52,1	226	75	33,2	26	11,5							125	55,3
107	Matzenbach	K 04	443	230	51,9	222	91	41,0	32	14,4	7	3,2	8	3,6			84	37,8
		B 04	441	231	52,4	217	89	41,0	44	20,3	12	5,5	8	3,7	6	2,8	58	26,7
		G 04	362	266	73,5	251												
		G 99	347	225	64,8	201												
		G 04			SITZE	8												
		G 99			SITZE	8												
		V 04	340	266	78,2	257	153	59,5	40	15,6							64	24,9
		K 04	363	267	73,6	250	137	54,8	46	18,4	12	4,8	29	11,6			26	10,4
		B 04	359	267	74,4	248	140	56,5	37	14,9	20	8,1	23	9,3	5	2,0	23	9,3
		G 04	735	388	52,8	341												
082	Rehweiler	G 99	756	546	72,2	526	290	55,1									236	44,9
		G 04			SITZE	12												
		G 99			SITZE	16	9										7	
		V 04	735	384	52,2	362	208	57,5	63	17,4							91	25,1
		K 04	741	384	51,8	350	193	55,1	73	20,9	11	3,1	15	4,3			58	16,6
		B 04	733	386	52,7	344	169	49,1	67	19,5	14	4,1	18	5,2	26	7,6	50	14,5
		G 04	612	372	60,8	322												
		G 99	615	411	66,8	376												
		G 04			SITZE	12												
		G 99			SITZE	12												
096	Steinbach am Glan	V 04	613	374	61,0	352	193	54,8	36	10,2							123	34,9
		K 04	615	376	61,1	350	187	53,4	51	14,6	8	2,3	17	4,9			87	24,9
		B 04	610	374	61,3	353	181	51,3	62	17,6	14	4,0	13	3,7	29	8,2	54	15,3
101	Wahnwegen																	

5. Ergebnisse der Kommunalwahlen in den kreisangehörigen Gemeinden

Schl. Nr.	Gemeinde	Wahl	Wahl- berech- tigte	Wähler	Wahl- beteili- gung	Gültige Stimm- zettel ----- Sitze	Von den gültigen Stimmen/Sitzen entfielen auf											
							SPD		CDU		FDP		GRÜNE		Sonstige Parteien		Wähler- gruppen	
			Anzahl		%	Anzahl	%		An- zahl	%	An- zahl	%	An- zahl	%	An- zahl	%	An- zahl	%
002	Kusel, VG Albessen	G 04	107	92	86,0	92												
		G 99	110	91	82,7	88												
		G 04			SITZE	6												
		G 99			SITZE	6												
		V 04	107	92	86,0	85	14	16,5	36	42,4	1	1,2	10	11,8			24	28,2
006	Blaubach	K 04	107	92	86,0	87	13	14,9	40	46,0	3	3,4	11	12,6			20	23,0
		B 04	107	92	86,0	87	13	14,9	33	37,9	9	10,3	10	11,5	7	8,0	15	17,2
		G 04	396	267	67,4	255												
		G 99	385	289	75,1	287												
		G 04			SITZE	8												
015	Dennweiler- Frohnbach	G 99			SITZE	8												
		V 04	396	270	68,2	262	108	41,2	72	27,5	11	4,2	20	7,6			51	19,5
		K 04	396	273	68,9	260	101	38,8	80	30,8	12	4,6	22	8,5			45	17,3
		B 04	392	270	68,9	254	98	38,6	83	32,7	19	7,5	20	7,9	8	3,1	26	10,2
		G 04	230	146	63,5	135												
018	Ehweiler	G 99	228	179	78,5	171												
		G 04			SITZE	8												
		G 99			SITZE	8												
		V 04	230	147	63,9	140	53	37,9	38	27,1	6	4,3	20	14,3			23	16,4
		K 04	231	147	63,6	138	50	36,2	47	34,1	7	5,1	18	13,0			16	11,6
024	Etschberg	B 04	230	147	63,9	143	48	33,6	40	28,0	14	9,8	19	13,3	8	5,6	14	9,8
		G 04	166	118	71,1	115												
		G 99	167	137	82,0	135												
		G 04			SITZE	6												
		G 99			SITZE	6												
034	Haschbach am Remigiusb.	V 04	166	119	71,7	112	33	29,5	39	34,8	2	1,8	9	8,0			29	25,9
		K 04	166	119	71,7	111	35	31,5	42	37,8	3	2,7	8	7,2			23	20,7
		B 04	166	120	72,3	109	32	29,4	42	38,5	8	7,3	6	5,5	9	8,3	12	11,0
		G 04	567	300	52,9	273												
		G 99	579	363	62,7	329												
039	Herchweiler	G 04			SITZE	12												
		G 99			SITZE	12												
		V 04	568	301	53,0	293	171	58,4	59	20,1	2	0,7	15	5,1			46	15,7
		K 04	570	301	52,8	288	164	56,9	69	24,0	5	1,7	20	6,9			30	10,4
		B 04	568	303	53,3	286	168	58,7	45	15,7	4	1,4	25	8,7	15	5,2	29	10,1
051	Körborn	G 04	560	318	56,8	295												
		G 99	580	361	62,2	323												
		G 04			SITZE	12												
		G 99			SITZE	12												
		V 04	561	325	57,9	314	155	49,4	110	35,0	7	2,2	19	6,1			23	7,3
052	Konken	K 04	562	325	57,8	314	148	47,1	116	36,9	9	2,9	19	6,1			22	7,0
		B 04	560	324	57,9	307	144	46,9	101	32,9	8	2,6	20	6,5	16	5,2	18	5,9
		G 04	427	284	66,5	279												
		G 99	418	279	66,7	264												
		G 04			SITZE	12												
052	Konken	G 99			SITZE	12												
		V 04	428	285	66,6	273	53	19,4	29	10,6	1	0,4	5	1,8			185	67,8
		K 04	430	285	66,3	272	58	21,3	45	16,5			6	2,2			163	59,9
		B 04	409	275	67,2	250	82	32,8	46	18,4	2	0,8	4	1,6	16	6,4	100	40,0
		G 04	298	190	63,8	175												
052	Konken	G 99	280	183	65,4	165												
		G 04			SITZE	8												
		G 99			SITZE	8												
		V 04	289	190	65,7	183	87	47,5	61	33,3	2	1,1	8	4,4			25	13,7
		K 04	301	190	63,1	177	82	46,3	58	32,8	5	2,8	9	5,1			23	13,0
052	Konken	B 04	300	190	63,3	178	75	42,1	59	33,1	3	1,7	15	8,4	10	5,6	16	9,0
		G 04	661	450	68,1	396												
		G 99	677	489	72,2	443												
		G 04			SITZE	12												
		G 99			SITZE	12												
052	Konken	V 04	667	453	67,9	436	194	44,5	89	20,4	7	1,6	17	3,9			129	29,6
		K 04	673	455	67,6	438	210	47,9	107	24,4	9	2,1	16	3,7			96	21,9
		B 04	669	455	68,0	434	189	43,5	97	22,4	10	2,3	16	3,7	42	9,7	80	18,4

5. Ergebnisse der Kommunalwahlen in den kreisangehörigen Gemeinden

Schl. Nr.	Gemeinde	Wahl	Wahl- berech- tigte	Wähler	Wahl- beteili- gung	Gültige Stimm- zettel ----- Sitze	Von den gültigen Stimmen/Sitzen entfielen auf											
							SPD		CDU		FDP		GRÜNE		Sonstige Parteien		Wähler- gruppen	
							Anzahl	%	Anzahl	%	Anzahl	%	Anzahl	%	Anzahl	%	Anzahl	%
055	Kusel, ST	G 04	4 253	2 208	51,9	2 153	985	45,8	717	33,3	109	5,1	110	5,1			232	10,8
		G 99	4 556	2 667	58,5	2 571	1 313	51,1	619	24,1	238	9,3	124	4,8	105	4,1	172	6,7
		G 04			SITZE	22	10		7		1		1				3	
		G 99			SITZE	22	12		5		2		1		1		1	
		V 04	4 266	2 207	51,7	2 130	909	42,7	762	35,8	105	4,9	131	6,2			223	10,5
070	Oberalben	K 04	4 295	2 221	51,7	2 131	888	41,7	812	38,1	113	5,3	136	6,4			182	8,5
		B 04	4 247	2 220	52,3	2 131	869	40,8	766	35,9	107	5,0	150	7,0	81	3,8	158	7,4
		G 04	223	155	69,5	145												
		G 99	236	155	65,7	145												
		G 04			SITZE	6												
077	Pfeffelbach	G 99			SITZE	6												
		V 04	223	153	68,6	141	61	43,3	48	34,0	5	3,5	8	5,7			19	13,5
		K 04	223	152	68,2	144	61	42,4	59	41,0	5	3,5	10	6,9			9	6,3
		B 04	222	152	68,5	143	68	47,6	43	30,1	7	4,9	11	7,7	6	4,2	8	5,6
		G 04	823	565	68,7	546	285	52,2									261	47,8
084	Reichweiler	G 99	839	576	68,7	551	336	61,0									215	39,0
		G 04			SITZE	16	9										7	
		G 99			SITZE	16	10										6	
		V 04	823	565	68,7	532	251	47,2	131	24,6	19	3,6	19	3,6			112	21,1
		K 04	823	565	68,7	525	222	42,3	153	29,1	17	3,2	21	4,0			112	21,3
088	Ruthweiler	B 04	817	562	68,8	507	179	35,3	136	26,8	18	3,6	18	3,6	92	18,1	64	12,6
		G 04	468	286	61,1	267												
		G 99	451	330	73,2	324												
		G 04			SITZE	12												
		G 99			SITZE	12												
091	Schellweiler	V 04	468	287	61,3	275	124	45,1	90	32,7	3	1,1	12	4,4			46	16,7
		K 04	468	287	61,3	278	130	46,8	96	34,5	4	1,4	9	3,2			39	14,0
		B 04	462	286	61,9	276	125	45,3	84	30,4	10	3,6	8	2,9	23	8,3	26	9,4
		G 04	405	224	55,3	213												
		G 99	418	257	61,5	244												
094	Selchenbach	G 04			SITZE	12												
		G 99			SITZE	12												
		V 04	408	225	55,1	214	73	34,1	73	34,1	6	2,8	11	5,1			51	23,8
		K 04	408	225	55,1	210	77	36,7	68	32,4	9	4,3	11	5,2			45	21,4
		B 04	404	225	55,7	211	74	35,1	65	30,8	10	4,7	14	6,6	18	8,5	30	14,2
097	Thallichtenberg	G 04	454	298	65,6	268												
		G 99	439	289	65,8	272												
		G 04			SITZE	12												
		G 99			SITZE	12												
		V 04	457	299	65,4	279	150	53,8	61	21,9	8	2,9	10	3,6			50	17,9
098	Theisberg- stegen	K 04	458	299	65,3	281	155	55,2	66	23,5	6	2,1	9	3,2			45	16,0
		B 04	460	298	64,8	276	141	51,1	74	26,8	7	2,5	6	2,2	20	7,2	28	10,1
		G 04	308	202	65,6	195												
		G 99	293	210	71,7	208												
		G 04			SITZE	8												
099	Thallichtenberg	G 99			SITZE	8												
		V 04	308	202	65,6	167	81	48,5	28	16,8	4	2,4	12	7,2			42	25,1
		K 04	308	202	65,6	174	84	48,3	41	23,6	5	2,9	15	8,6			29	16,7
		B 04	308	202	65,6	173	79	45,7	28	16,2	6	3,5	16	9,2	17	9,8	27	15,6
		G 04	497	302	60,8	276												
100	Theisberg- stegen	G 99	503	338	67,2	289												
		G 04			SITZE	12												
		G 99			SITZE	12												
		V 04	497	305	61,4	295	133	45,1	105	35,6	8	2,7	15	5,1			34	11,5
		K 04	500	305	61,0	293	129	44,0	116	39,6	12	4,1	13	4,4			23	7,8
101	Theisberg- stegen	B 04	498	305	61,2	289	118	40,8	102	35,3	17	5,9	15	5,2	16	5,5	21	7,3
		G 04	599	356	59,4	310												
		G 99	611	378	61,9	348												
		G 04			SITZE	12												
		G 99			SITZE	12												
102	Theisberg- stegen	V 04	599	355	59,3	337	163	48,4	104	30,9	10	3,0	21	6,2			39	11,6
		K 04	599	355	59,3	333	153	45,9	111	33,3	9	2,7	24	7,2			36	10,8
		B 04	599	358	59,8	334	152	45,5	103	30,8	11	3,3	22	6,6	7	2,1	39	11,7

5. Ergebnisse der Kommunalwahlen in den kreisangehörigen Gemeinden

Schl. Nr.	Gemeinde	Wahl	Wahl- berech- tigte	Wähler	Wahl- beteili- gung	Gültige Stimm- zettel ----- Sitze	Von den gültigen Stimmen/Sitzen entfielen auf											
							SPD		CDU		FDP		GRÜNE		Sonstige Parteien		Wähler- gruppen	
							Anzahl	%	Anzahl	%	An- zahl	%	An- zahl	%	An- zahl	%	An- zahl	%
001	Lauterecken, VG Adenbach	G 04	154	118	76,6	118												
		G 99	145	115	79,3	115												
		G 04			SITZE	6												
		G 99			SITZE	6												
		V 04	154	118	76,6	109	59	54,1	45	41,3	2	1,8					3	2,8
		K 04	154	118	76,6	112	52	46,4	40	35,7	3	2,7	9	8,0			8	7,1
012	Buborn	B 04	152	118	77,6	112	49	43,8	41	36,6	1	0,9	8	7,1	7	6,3	6	5,4
		G 04	117	87	74,4	87												
		G 99	111	78	70,3	78												
		G 04			SITZE	6												
		G 99			SITZE	6												
		V 04	117	86	73,5	80	9	11,3	49	61,3	5	6,3					17	21,3
013	Cronenberg	K 04	117	86	73,5	78	8	10,3	50	64,1	4	5,1	6	7,7			10	12,8
		B 04	117	86	73,5	81	9	11,1	56	69,1	7	8,6	2	2,5	3	3,7	4	4,9
		G 04	162	106	65,4	96												
		G 99	164	125	76,2	125												
		G 04			SITZE	6												
		G 99			SITZE	6												
014	Deimberg	V 04	162	110	67,9	101	35	34,7	46	45,5	8	7,9					12	11,9
		K 04	163	111	68,1	98	37	37,8	42	42,9	9	9,2	1	1,0			9	9,2
		B 04	161	110	68,3	103	36	35,0	50	48,5	6	5,8	1	1,0	8	7,8	2	1,9
		G 04	90	64	71,1	62												
		G 99	98	83	84,7	77												
		G 04			SITZE	6												
029	Ginsweiler	G 99			SITZE	6												
		V 04	162	110	67,9	101	35	34,7	46	45,5	8	7,9					12	11,9
		K 04	163	111	68,1	98	37	37,8	42	42,9	9	9,2	1	1,0			9	9,2
		B 04	161	110	68,3	103	36	35,0	50	48,5	6	5,8	1	1,0	8	7,8	2	1,9
		G 04	90	64	71,1	62												
		G 99	98	83	84,7	77												
030	Glanbrücken	G 04			SITZE	6												
		G 99			SITZE	6												
		V 04	162	110	67,9	101	35	34,7	46	45,5	8	7,9					12	11,9
		K 04	163	111	68,1	98	37	37,8	42	42,9	9	9,2	1	1,0			9	9,2
		B 04	161	110	68,3	103	36	35,0	50	48,5	6	5,8	1	1,0	8	7,8	2	1,9
		G 04	90	64	71,1	62												
033	Grumbach	G 99	98	83	84,7	77												
		G 04			SITZE	6												
		G 99			SITZE	6												
		V 04	162	110	67,9	101	35	34,7	46	45,5	8	7,9					12	11,9
		K 04	163	111	68,1	98	37	37,8	42	42,9	9	9,2	1	1,0			9	9,2
		B 04	161	110	68,3	103	36	35,0	50	48,5	6	5,8	1	1,0	8	7,8	2	1,9
035	Hausweiler	G 04	90	64	71,1	56	23	41,1	19	33,9	5	8,9					9	16,1
		K 04	91	64	70,3	55	24	43,6	17	30,9	4	7,3	1	1,8			9	16,4
		B 04	91	65	71,4	57	24	42,1	16	28,1	3	5,3	1	1,8	11	19,3	2	3,5
		G 04	267	230	86,1	228	177	77,6									51	22,4
		G 99	272	215	79,0	211	153	72,5									58	27,5
		G 04			SITZE	8											2	
038	Heinzenhausen	G 99			SITZE	8											2	
		V 04	267	230	86,1	222	136	61,3	66	29,7	3	1,4					17	7,7
		K 04	268	231	86,2	218	123	56,4	65	29,8	6	2,8	8	3,7			16	7,3
		B 04	262	226	86,3	217	108	49,8	66	30,4	3	1,4	9	4,1	14	6,5	17	7,8
		G 04	423	253	59,8	245												
		G 99	414	259	62,6	251												
038	Heinzenhausen	G 04			SITZE	12												
		G 99			SITZE	12												
		V 04	428	254	59,3	244	121	49,6	63	25,8	17	7,0					43	17,6
		K 04	428	254	59,3	243	107	44,0	68	28,0	22	9,1	12	4,9			34	14,0
		B 04	426	253	59,4	243	98	40,3	63	25,9	25	10,3	15	6,2	22	9,1	20	8,2
		G 04	439	243	55,4	219												
038	Heinzenhausen	G 99	444	304	68,5	298	142	47,7									156	52,3
		G 04			SITZE	12												
		G 99			SITZE	12												
		V 04	440	245	55,7	232	114	49,1	63	27,2	23	9,9					32	13,8
		K 04	441	245	55,6	226	104	46,0	61	27,0	25	11,1	7	3,1			29	12,8
		B 04	438	246	56,2	229	91	39,7	66	28,8	27	11,8	12	5,2	17	7,4	16	7,0
038	Heinzenhausen	G 04	71	53	74,6	53												
		G 99	67	55	82,1	51												
		G 04			SITZE	6												
		G 99			SITZE	6												
		V 04	71	53	74,6	48	24	50,0	16	33,3	4	8,3					4	8,3
		K 04	71	53	74,6	46	22	47,8	18	39,1	3	6,5	1	2,2			2	4,3
038	Heinzenhausen	B 04	71	53	74,6	47	20	42,6	19	40,4	3	6,4	1	2,1	2	4,3	2	4,3
		G 04	243	169	69,5	155												
		G 99	240	160	66,7	152												
		G 04			SITZE	6												
		G 99			SITZE	6												
		V 04	243	169	69,5	163	63	38,7	59	36,2	11	6,7					30	18,4
038	Heinzenhausen	K 04	245	169	69,0	157	57	36,3	58	36,9	11	7,0	1	0,6			30	19,1
		B 04	242	170	70,2	160	48	30,0	66	41,3	12	7,5	3	1,9	20	12,5	11	6,9

5. Ergebnisse der Kommunalwahlen in den kreisangehörigen Gemeinden

Schl. Nr.	Gemeinde	Wahl	Wahlberechtigte	Wähler	Wahlbeteiligung	Gültige Stimmzettel ----- Sitze	Von den gültigen Stimmen/Sitzen entfielen auf											
							SPD		CDU		FDP		GRÜNE		Sonstige Parteien		Wählergruppen	
			Anzahl		%	Anzahl		%	Anzahl	%	Anzahl	%	Anzahl	%	Anzahl	%	Anzahl	%
040	Herren-Sulzbach	G 04	146	124	84,9	124												
		G 99	163	130	79,8	128												
		G 04				SITZE	6											
		G 99				SITZE	6											
		V 04	146	123	84,2	110	27	24,5	40	36,4	28	25,5					15	13,6
		K 04	146	123	84,2	111	31	27,9	50	45,0	16	14,4	6	5,4			8	7,2
043	Hohenöllen	B 04	146	122	83,6	105	27	25,7	49	46,7	11	10,5	6	5,7	8	7,6	4	3,8
		G 04	317	202	63,7	197												
		G 99	349	278	79,7	272	192	70,6									80	29,4
		G 04				SITZE	8											
		G 99				SITZE	8											
		V 04	318	200	62,9	186	73	39,2	59	31,7	17	9,1					2	
		K 04	318	200	62,9	184	68	37,0	55	29,9	17	9,2	13	7,1			37	19,9
		B 04	319	200	62,7	189	56	29,6	51	27,0	19	10,1	14	7,4	32	16,9	31	16,8
		G 04	187	117	62,6	114											17	9,0
		G 99	182	112	61,5	112												
044	Hornberg	G 04				SITZE	6											
		G 99				SITZE	6											
		V 04	189	117	61,9	114	44	38,6	32	28,1	13	11,4					25	21,9
		K 04	189	117	61,9	110	43	39,1	31	28,2	10	9,1	6	5,5			20	18,2
		B 04	191	119	62,3	113	41	36,3	32	28,3	10	8,8	6	5,3	12	10,6	12	10,6
		G 04	289	181	62,6	170												
045	Hoppstädten	G 99	307	236	76,9	210												
		G 04				SITZE	8											
		G 99				SITZE	8											
		V 04	289	184	63,7	180	61	33,9	57	31,7	12	6,7					50	27,8
		K 04	289	182	63,0	177	60	33,9	69	39,0	14	7,9	4	2,3			30	16,9
		B 04	288	180	62,5	176	60	34,1	70	39,8	17	9,7	4	2,3	11	6,3	14	8,0
049	Kappeln	G 04	172	116	67,4	115												
		G 99	179	127	70,9	125												
		G 04				SITZE	6											
		G 99				SITZE	6											
		V 04	172	116	67,4	111	31	27,9	53	47,7	4	3,6					23	20,7
		K 04	172	116	67,4	111	40	36,0	49	44,1	5	4,5	1	0,9			16	14,4
050	Kirrweiler	B 04	172	116	67,4	113	38	33,6	51	45,1	7	6,2	4	3,5	6	5,3	7	6,2
		G 04	166	113	68,1	105												
		G 99	172	130	75,6	124												
		G 04				SITZE	6											
		G 99				SITZE	6											
		V 04	168	113	67,3	107	62	57,9	19	17,8	7	6,5					19	17,8
057	Langweiler	K 04	168	113	67,3	105	55	52,4	23	21,9	11	10,5	2	1,9			14	13,3
		B 04	167	113	67,7	105	53	50,5	25	23,8	11	10,5	1	1,0	6	5,7	9	8,6
		G 04	233	142	60,9	140												
		G 99	238	143	60,1	132												
		G 04				SITZE	6											
		G 99				SITZE	6											
058	Lauterecken, ST	V 04	233	145	62,2	140	65	46,4	31	22,1	19	13,6					25	17,9
		K 04	233	145	62,2	140	60	42,9	37	26,4	14	10,0	11	7,9			18	12,9
		B 04	233	145	62,2	136	58	42,6	40	29,4	14	10,3	12	8,8	3	2,2	9	6,6
		G 04	1 791	1 094	61,1	1 062	342	32,2	290	27,3	160	15,1					270	25,4
		G 99	1 855	1 196	64,5	1 167	465	39,8	295	25,3	111	9,5					296	25,4
		G 04				SITZE	16										4	
		G 99				SITZE	16										4	
		V 04	1 796	1 095	61,0	1 065	326	30,6	310	29,1	155	14,6					274	25,7
		K 04	1 801	1 095	60,8	1 039	312	30,0	324	31,2	137	13,2	29	2,8			237	22,8
		B 04	1 796	1 090	60,7	1 035	315	30,4	400	38,6	116	11,2	41	4,0	59	5,7	104	10,0
060	Lohnweiler	G 04	376	257	68,4	240												
		G 99	361	263	72,9	245												
		G 04				SITZE	8											
		G 99				SITZE	8											
		V 04	376	260	69,1	251	93	37,1	83	33,1	23	9,2					52	20,7
		K 04	376	260	69,1	244	84	34,4	81	33,2	19	7,8	12	4,9			48	19,7
		B 04	376	260	69,1	245	86	35,1	84	34,3	22	9,0	9	3,7	21	8,6	23	9,4

5. Ergebnisse der Kommunalwahlen in den kreisangehörigen Gemeinden

Schl. Nr.	Gemeinde	Wahl	Wahl- berech- tigte	Wähler	Wahl- beteili- gung	Gültige Stimm- zettel ----- Sitze	Von den gültigen Stimmen/Sitzen entfielen auf											
							SPD		CDU		FDP		GRÜNE		Sonstige Parteien		Wähler- gruppen	
			Anzahl	%	Anzahl	%	An- zahl	%	An- zahl	%	An- zahl	%	An- zahl	%	An- zahl	%		
061	Medard	G 04	447	270	60,4	253												
		G 99	461	375	81,3	369												
		G 04			SITZE	12											369	100,0
		G 99			SITZE	12											12	
		V 04	448	279	62,3	268	113	42,2	94	35,1	24	9,0					37	13,8
		K 04	448	280	62,5	264	95	36,0	88	33,3	27	10,2	19	7,2			35	13,3
062	Merzweiler	B 04	447	277	62,0	265	92	34,7	84	31,7	31	11,7	19	7,2	23	8,7	16	6,0
		G 04	153	103	67,3	97												
		G 99	156	106	67,9	102												
		G 04			SITZE	6												
		G 99			SITZE	6												
		V 04	155	103	66,5	96	33	34,4	37	38,5	11	11,5					15	15,6
065	Nerzweiler	K 04	155	103	66,5	95	31	32,6	38	40,0	11	11,6	7	7,4			8	8,4
		B 04	155	103	66,5	94	27	28,7	33	35,1	14	14,9	5	5,3	8	8,5	7	7,4
		G 04	109	55	50,5	53												
		G 99	111	59	53,2	55												
		G 04			SITZE	6												
		G 99			SITZE	6												
074	Odenbach	V 04	109	55	50,5	54	23	42,6	20	37,0	1	1,9					10	18,5
		K 04	109	55	50,5	54	23	42,6	18	33,3	4	7,4	1	1,9			8	14,8
		B 04	107	55	51,4	55	25	45,5	18	32,7	1	1,8	4	7,3	1	1,8	6	10,9
		G 04	755	402	53,2	353												
		G 99	833	432	51,9	391												
		G 04			SITZE	12												
075	Offenbach- Hundheim	G 99			SITZE	16												
		V 04	756	406	53,7	393	203	51,7	109	27,7	19	4,8					62	15,8
		K 04	758	407	53,7	372	170	45,7	116	31,2	21	5,6	20	5,4			45	12,1
		B 04	754	413	54,8	391	159	40,7	116	29,7	33	8,4	21	5,4	39	10,0	23	5,9
		G 04	1 057	628	59,4	612	171	27,9									441	72,1
		G 99	1 042	689	66,1	669	240	35,9									429	64,1
095	Sankt Julian	G 04			SITZE	16	4										12	
		G 99			SITZE	16	6										10	
		V 04	1 060	626	59,1	592	256	43,2	136	23,0	41	6,9					159	26,9
		K 04	1 062	629	59,2	585	226	38,6	156	26,7	38	6,5	41	7,0			124	21,2
		B 04	1 047	624	59,6	584	227	38,9	155	26,5	47	8,0	50	8,6	49	8,4	56	9,6
		G 04	1 009	631	62,5	619											619	100,0
100	Unterjecken- bach	G 99	1 042	723	69,4	706	273	38,7									433	61,3
		G 04			SITZE	16											16	
		G 99			SITZE	16	6										10	
		V 04	1 011	631	62,4	583	305	52,3	120	20,6	37	6,3					121	20,8
		K 04	1 013	629	62,1	578	305	52,8	126	21,8	28	4,8	25	4,3			94	16,3
		B 04	1 012	636	62,8	596	314	52,7	115	19,3	34	5,7	32	5,4	34	5,7	67	11,2
104	Wiesweiler	G 04	93	63	67,7	61												
		G 99	94	69	73,4	64												
		G 04			SITZE	6												
		G 99			SITZE	6												
		V 04	94	63	67,0	61	16	26,2	26	42,6	8	13,1					11	18,0
		K 04	94	63	67,0	57	17	29,8	24	42,1	6	10,5					10	17,5
004	Schönenberg- Kübelberg, VG Altenkirchen	B 04	94	63	67,0	60	17	28,3	30	50,0	9	15,0			1	1,7	3	5,0
		G 04	388	207	53,4	205												
		G 99	404	248	61,4	237												
		G 04			SITZE	8												
		G 99			SITZE	8												
		V 04	392	208	53,1	199	85	42,7	41	20,6	12	6,0					61	30,7
		K 04	392	208	53,1	197	85	43,1	49	24,9	13	6,6	8	4,1			42	21,3
		B 04	389	208	53,5	196	83	42,3	61	31,1	16	8,2	6	3,1	10	5,1	20	10,2
		G 04	1 138	823	72,3	808	301	37,3									507	62,7
		G 99	1 148	862	75,1	834	398	47,7									436	52,3
		G 04			SITZE	16	6										10	
		G 99			SITZE	16	7										9	
		V 04	1 140	825	72,4	798	307	38,5	51	6,4	9	1,1	14	1,8			417	52,3
		K 04	1 141	824	72,2	786	311	39,6	87	11,1	18	2,3	32	4,1			338	43,0
		B 04	1 140	822	72,1	775	333	43,0	116	15,0	27	3,5	35	4,5	60	7,7	204	26,3

5. Ergebnisse der Kommunalwahlen in den kreisangehörigen Gemeinden

Schl. Nr.	Gemeinde	Wahl	Wahlberechtigte	Wähler	Wahlbeteiligung	Gültige Stimmzettel ----- Sitze	Von den gültigen Stimmen/Sitzen entfielen auf											
							SPD		CDU		FDP		GRÜNE		Sonstige Parteien		Wählergruppen	
							Anzahl	%	Anzahl	%	Anzahl	%	Anzahl	%	Anzahl	%	Anzahl	%
011	Brücken (Pfalz)	G 04	1 937	1 260	65,0	1 209	379	31,3	830	68,7								
		G 99	1 954	1 368	70,0	1 325	417	31,5	908	68,5								
		G 04			SITZE	16	5		11									
		G 99			SITZE	16	5		11									
		V 04	1 922	1 260	65,6	1 202	275	22,9	734	61,1	20	1,7	62	5,2			111	9,2
016	Dittweiler	K 04	1 940	1 258	64,8	1 176	290	24,7	674	57,3	35	3,0	61	5,2			116	9,9
		B 04	1 932	1 259	65,2	1 173	280	23,9	631	53,8	42	3,6	63	5,4	63	5,4	94	8,0
		G 04	710	488	68,7	476	262	55,0									214	45,0
		G 99	705	531	75,3	513	342	66,7									171	33,3
		G 04			SITZE	12	7										5	
027	Frohnhofen	G 99			SITZE	12	8										4	
		V 04	710	488	68,7	470	223	47,4	46	9,8	4	0,9	20	4,3			177	37,7
		K 04	711	488	68,6	473	210	44,4	65	13,7	7	1,5	21	4,4			170	35,9
		B 04	701	489	69,8	461	207	44,9	82	17,8	18	3,9	15	3,3	30	6,5	109	23,6
		G 04	450	346	76,9	340	130	38,2									210	61,8
032	Gries	G 99	427	328	76,8	320	145	45,3									175	54,7
		G 04			SITZE	12	5										7	
		G 99			SITZE	12	5										7	
		V 04	450	346	76,9	333	126	37,8	20	6,0	3	0,9	8	2,4			176	52,9
		K 04	450	345	76,7	327	132	40,4	41	12,5	9	2,8	7	2,1			138	42,2
076	Ohmbach	B 04	449	344	76,6	324	130	40,1	42	13,0	12	3,7	12	3,7	20	6,2	108	33,3
		G 04	779	562	72,1	535	244	45,6									291	54,4
		G 99	825	634	76,8	611	352	57,6									259	42,4
		G 04			SITZE	16	7										9	
		G 99			SITZE	16	9										7	
092	Schönenberg-Kübelberg	V 04	780	560	71,8	540	212	39,3	103	19,1	6	1,1	11	2,0			208	38,5
		K 04	781	560	71,7	528	217	41,1	111	21,0	15	2,8	16	3,0			169	32,0
		B 04	781	555	71,1	520	212	40,8	113	21,7	16	3,1	20	3,8	30	5,8	129	24,8
		G 04	686	543	79,2	534	160	30,0	284	53,2							90	16,9
		G 99	663	435	65,6	425	179	42,1	246	57,9								
102	Waldmohr, VG Breitenbach	G 04			SITZE	12	3										2	
		G 99			SITZE	12	5											
		V 04	687	543	79,0	529	131	24,8	300	56,7	2	0,4	17	3,2			79	14,9
		K 04	690	542	78,6	518	147	28,4	274	52,9	5	1,0	28	5,4			64	12,4
		B 04	684	542	79,2	529	163	30,8	240	45,4	5	0,9	36	6,8	45	8,5	40	7,6
017	Dunzweiler	G 04	4 526	2 654	58,6	2 569	866	33,7	1 379	53,7							324	12,6
		G 99	4 260	2 966	69,6	2 893	903	31,2	1 591	55,0	136	4,7					263	9,1
		G 04			SITZE	22	7		12								3	
		G 99			SITZE	22	7		12								2	
		V 04	4 530	2 653	58,6	2 558	766	29,9	1 334	52,2	46	1,8	103	4,0			309	12,1
010	Waldmohr, VG Breitenbach	K 04	4 538	2 654	58,5	2 536	724	28,5	1 312	51,7	94	3,7	134	5,3			272	10,7
		B 04	4 500	2 642	58,7	2 496	702	28,1	1 194	47,8	105	4,2	118	4,7	176	7,1	201	8,1
		G 04	1 674	1 058	63,2	1 030	598	58,1	319	31,0							113	11,0
		G 99	1 648	1 152	69,9	1 130	636	56,3	345	30,5							149	13,2
		G 04			SITZE	16	9		5								2	
017	Dunzweiler	G 99			SITZE	16	9		5								2	
		V 04	1 677	1 062	63,3	1 019	591	58,0	344	33,8	44	4,3					40	3,9
		K 04	1 678	1 062	63,3	1 005	512	50,9	332	33,0	26	2,6	66	6,6			69	6,9
		B 04	1 655	1 060	64,0	990	444	44,8	322	32,5	30	3,0	81	8,2	68	6,9	45	4,5
		G 04	782	525	67,1	515	283	55,0	232	45,0								
102	Waldmohr	G 99	790	542	68,6	530	360	67,9	170	32,1								
		G 04			SITZE	12	7		5									
		G 99			SITZE	16	11		5									
		V 04	785	527	67,1	513	265	51,7	210	40,9	17	3,3					21	4,1
		K 04	785	527	67,1	509	242	47,5	200	39,3	21	4,1	16	3,1			30	5,9
		B 04	784	531	67,7	516	233	45,2	184	35,7	25	4,8	23	4,5	29	5,6	22	4,3
		G 04	4 134	2 042	49,4	1 978	1 062	53,7	552	27,9	210	10,6					154	7,8
		G 99	4 093	2 419	59,1	2 343	1 417	60,5	648	27,7	165	7,0					113	4,8
		G 04			SITZE	22	12		6								2	
		G 99			SITZE	22	13		6								1	
		V 04	4 137	2 042	49,4	1 980	1 026	51,8	597	30,2	206	10,4					151	7,6
		K 04	4 142	2 042	49,3	1 943	819	42,2	660	34,0	197	10,1	103	5,3			164	8,4
		B 04	4 089	2 032	49,7	1 938	736	38,0	673	34,7	158	8,2	124	6,4	117	6,0	130	6,7

5. Ergebnisse der Kommunalwahlen in den kreisangehörigen Gemeinden

Schl. Nr.	Gemeinde	Wahl	Wahl- berech- tigte	Wähler	Wahl- beteili- gung	Gültige Stimm- zetteln ----- Sitze	Von den gültigen Stimmen/Sitzen entfielen auf											
							SPD		CDU		FDP		GRÜNE		Sonstige Parteien		Wähler- gruppen	
			Anzahl		%	Anzahl		%	An- zahl	%	An- zahl	%	An- zahl	%	An- zahl	%	An- zahl	%
005	Wolfstein, VG Aschbach	G 04	286	173	60,5	166												
		G 99	282	182	64,5	172												
		G 04			SITZE	8												
		G 99			SITZE	8												
		V 04	286	173	60,5	161	62	38,5	40	24,8	15	9,3				44	27,3	
019	Einöllen	K 04	291	175	60,1	153	61	39,9	40	26,1	5	3,3	9	5,9			38	24,8
		B 04	291	175	60,1	151	71	47,0	35	23,2	5	3,3	7	4,6	7	4,6	26	17,2
		G 04	403	282	70,0	258												
		G 99	410	278	67,8	267												
		G 04			SITZE	8												
023	Eßweiler	G 99			SITZE	12												
		V 04	403	282	70,0	269	107	39,8	86	32,0	37	13,8				39	14,5	
		K 04	403	282	70,0	264	106	40,2	89	33,7	26	9,8	7	2,7		36	13,6	
		B 04	403	281	69,7	268	104	38,8	93	34,7	17	6,3	6	2,2	26	9,7	22	8,2
		G 04	377	276	73,2	266												
036	Hefersweiler	G 99	421	313	74,3	295												
		G 04			SITZE	8												
		G 99			SITZE	12												
		V 04	377	274	72,7	264	125	47,3	90	34,1	13	4,9				36	13,6	
		K 04	377	274	72,7	252	108	42,9	84	33,3	13	5,2	10	4,0		37	14,7	
042	Hinzweiler	B 04	374	274	73,3	257	102	39,7	76	29,6	15	5,8	10	3,9	36	14,0	18	7,0
		G 04	443	345	77,9	323												
		G 99	459	293	63,8	281												
		G 04			SITZE	12												
		G 99			SITZE	12												
048	Jettenbach	V 04	443	335	75,6	322	154	47,8	75	23,3	55	17,1				38	11,8	
		K 04	444	335	75,5	300	137	45,7	86	28,7	49	16,3	8	2,7		20	6,7	
		B 04	441	335	76,0	303	124	40,9	93	30,7	34	11,2	15	5,0	22	7,3	15	5,0
		G 04	344	237	68,9	231	127	55,0								104	45,0	
		G 99	368	281	76,4	274	101	36,9								173	63,1	
053	Kreimbach- Kaulbach	G 04			SITZE	8	5									3		
		G 99			SITZE	8	3									5		
		V 04	344	237	68,9	226	90	39,8	32	14,2	12	5,3				92	40,7	
		K 04	346	236	68,2	221	75	33,9	43	19,5	9	4,1	8	3,6		86	38,9	
		B 04	345	237	68,7	220	82	37,3	48	21,8	10	4,5	10	4,5	14	6,4	56	25,5
069	Nußbach	G 04	714	456	63,9	448												
		G 99	748	537	71,8	518												
		G 04			SITZE	12												
		G 99			SITZE	12												
		V 04	715	456	63,8	425	246	57,9	80	18,8	32	7,5				67	15,8	
072	Oberweiler im Tal	K 04	751	457	60,9	408	204	50,0	93	22,8	24	5,9	30	7,4		57	14,0	
		B 04	718	458	63,8	421	197	46,8	92	21,9	22	5,2	35	8,3	32	7,6	43	10,2
		G 04	758	490	64,6	455												
		G 99	758	536	70,7	492												
		G 04			SITZE	12												
072	Oberweiler im Tal	G 99			SITZE	12												
		V 04	759	486	64,0	462	153	33,1	183	39,6	30	6,5				96	20,8	
		K 04	759	492	64,8	453	140	30,9	198	43,7	28	6,2	20	4,4		67	14,8	
		B 04	763	496	65,0	450	147	32,7	172	38,2	26	5,8	25	5,6	26	5,8	54	12,0
		G 04	534	391	73,2	385	164	42,6								221	57,4	
072	Oberweiler im Tal	G 99	553	441	79,7	428	194	45,3								234	54,7	
		G 04			SITZE	12	5									7		
		G 99			SITZE	12	5									7		
		V 04	534	409	76,6	394	152	38,6	85	21,6	16	4,1				141	35,8	
		K 04	535	409	76,4	383	145	37,9	117	30,5	22	5,7	14	3,7		85	22,2	
072	Oberweiler im Tal	B 04	528	403	76,3	383	151	39,4	104	27,2	34	8,9	20	5,2	23	6,0	51	13,3
		G 04	156	104	66,7	99												
		G 99	170	113	66,5	113												
072	Oberweiler im Tal	G 04			SITZE	6												
		G 99			SITZE	6												
		V 04	156	107	68,6	103	31	30,1	45	43,7	6	5,8				21	20,4	
		K 04	159	107	67,3	102	33	32,4	42	41,2	4	3,9	3	2,9		20	19,6	
		B 04	158	106	67,1	97	29	29,9	42	43,3	8	8,2	3	3,1	6	6,2	9	9,3

5. Ergebnisse der Kommunalwahlen in den kreisangehörigen Gemeinden

Schl. Nr.	Gemeinde	Wahl	Wahlberechtigte	Wähler	Wahlbeteiligung	Gültige Stimmzettel ----- Sitze	Von den gültigen Stimmen/Sitzen entfielen auf											
							SPD		CDU		FDP		GRÜNE		Sonstige Parteien		Wählergruppen	
							Anzahl	%	Anzahl	%	Anzahl	%	Anzahl	%	Anzahl	%	Anzahl	%
073	Oberweiler-Tiefenbach	G 04	240	165	68,8	155												
		G 99	228	147	64,5	137												
		G 04			SITZE	8												
		G 99			SITZE	8												
		V 04	241	165	68,5	163	55	33,7	59	36,2	12	7,4					37	22,7
		K 04	243	165	67,9	161	59	36,6	57	35,4	10	6,2	2	1,2			33	20,5
		B 04	243	165	67,9	160	64	40,0	61	38,1	6	3,8	2	1,3	8	5,0	19	11,9
		G 04	341	190	55,7	170												
		G 99	329	224	68,1	201												
		G 04			SITZE	8												
085	Reipoltskirchen	G 99			SITZE	8												
		V 04	342	192	56,1	183	64	35,0	86	47,0	5	2,7					28	15,3
		K 04	344	192	55,8	181	57	31,5	86	47,5	4	2,2	13	7,2			21	11,6
		B 04	345	192	55,7	180	57	31,7	76	42,2	5	2,8	14	7,8	8	4,4	20	11,1
		G 04	162	123	75,9	121												
		G 99	158	125	79,1	120												
		G 04			SITZE	6												
		G 99			SITZE	6												
		V 04	163	123	75,5	120	56	46,7	19	15,8	14	11,7					31	25,8
		K 04	163	123	75,5	110	44	40,0	20	18,2	14	12,7	7	6,4			25	22,7
086	Relsberg	B 04	163	122	74,8	116	47	40,5	18	15,5	9	7,8	8	6,9	6	5,2	28	24,1
		G 04	592	325	54,9	304												
		G 99	584	394	67,5	376												
		G 04			SITZE	12												
		G 99			SITZE	12												
		V 04	592	329	55,6	305	106	34,8	142	46,6	11	3,6					46	15,1
		K 04	593	329	55,5	299	98	32,8	126	42,1	11	3,7	23	7,7			41	13,7
		B 04	591	329	55,7	303	108	35,6	113	37,3	16	5,3	18	5,9	21	6,9	27	8,9
		G 04	303	190	62,7	172												
		G 99	289	221	76,5	210	108	51,4									102	48,6
090	Rutsweiler an der Lauter	G 04			SITZE	8												
		G 99			SITZE	8	5											
		V 04	303	191	63,0	174	70	40,2	59	33,9	13	7,5					32	18,4
		K 04	303	190	62,7	167	68	40,7	56	33,5	8	4,8	4	2,4			31	18,6
		B 04	290	186	64,1	168	61	36,3	55	32,7	10	6,0	9	5,4	16	9,5	17	10,1
		G 04	1 636	862	52,7	841	231	27,5	246	29,3	110	13,1					254	30,2
		G 99	1 662	1 015	61,1	981	283	28,8	270	27,5	117	11,9					311	31,7
		G 04			SITZE	16	4		5		2						5	
		G 99			SITZE	16	5		4		2						5	
		V 04	1 646	865	52,6	833	218	26,2	286	34,3	116	13,9					213	25,6
105	Wolfstein, ST	K 04	1 650	867	52,5	833	247	29,7	310	37,2	84	10,1	45	5,4			147	17,6
		B 04	1 593	861	54,0	823	258	31,3	311	37,8	66	8,0	51	6,2	44	5,3	93	11,3
339	Landkreis Mainz-Bingen																	
005	Bingen am Rhein, ST	G 04	19034	9 346	49,1	9 097	2 570	28,3	4 522	49,7	643	7,1	872	9,6			490	5,4
		G 99	19075	10598	55,6	10306	3 366	32,7	5 268	51,1	500	4,9	522	5,1			650	6,3
		G 04			SITZE	36	10		18		3		3				2	
		G 99			SITZE	36	12		19		2		2				1	
		K 04	19115	9 362	49,0	9 015	2 414	26,8	4 657	51,7	597	6,6	837	9,3	114	1,3	396	4,4
		G 04	6 242	3 172	50,8	3 091	778	25,2	1 671	54,1	215	7,0					427	13,8
		G 99	6 166	3 450	56,0	3 383	1 064	31,5	1 602	47,4	220	6,5					497	14,7
		G 04			SITZE	24	6		13		2						3	
		G 99			SITZE	24	7		11		2						4	
		K 04	6 243	3 154	50,5	3 053	789	25,8	1 555	50,9	190	6,2	399	13,1	46	1,5	74	2,4
009	Budenheim	G 04	19115	9 625	50,4	9 361	2 774	29,6	3 513	37,5	462	4,9	974	10,4			1 638	17,5
		G 99	18761	10372	55,3	10183	3 620	35,5	4 254	41,8	526	5,2	803	7,9			980	9,6
		G 04			SITZE	36	11		13		2		4				6	
		G 99			SITZE	36	13		15		2		3				3	
		K 04	19497	9 621	49,3	9 295	2 871	30,9	3 857	41,5	677	7,3	1 116	12,0	141	1,5	633	6,8
030	Ingelheim am Rhein, ST																	

5. Ergebnisse der Kommunalwahlen in den kreisangehörigen Gemeinden

Schl. Nr.	Gemeinde	Wahl	Wahl- berech- tigte	Wähler	Wahl- beteili- gung	Gültige Stimm- zetteln ----- Sitze	Von den gültigen Stimmen/Sitzen entfielen auf											
							SPD		CDU		FDP		GRÜNE		Sonstige Parteien		Wähler- gruppen	
			Anzahl		%	Anzahl	%		An- zahl	%	An- zahl	%	An- zahl	%	An- zahl	%	An- zahl	%
006	Bodenheim, VG Bodenheim	G 04	5 381	3 685	68,5	3 641	1 310	36,0	1 670	45,9							661	18,2
		G 99	5 065	3 577	70,6	3 506	1 241	35,4	1 882	53,7							383	10,9
		G 04			SITZE	22	8		10								4	
		G 99			SITZE	22	8		12								2	
		V 04	5 393	3 696	68,5	3 622	1 093	30,2	1 617	44,6	120	3,3	184	5,1			608	16,8
020	Gau- Bischofsheim	K 04	5 400	3 680	68,1	3 577	1 027	28,7	1 667	46,6	165	4,6	310	8,7	38	1,1	370	10,3
		G 04	1 574	1 134	72,0	1 118	424	37,9	415	37,1	209	18,7					70	6,3
		G 99	1 572	1 191	75,8	1 179	455	38,6	550	46,6	174	14,8						
		G 04			SITZE	16	6		6		3						1	
		G 99			SITZE	16	6		8		2							
026	Harxheim	V 04	1 577	1 136	72,0	1 120	341	30,4	449	40,1	175	15,6	70	6,3			85	7,6
		K 04	1 583	1 133	71,6	1 104	287	26,0	468	42,4	154	13,9	86	7,8	25	2,3	84	7,6
		G 04	1 535	1 148	74,8	1 131	439	38,8	551	48,7							141	12,5
		G 99	1 500	1 046	69,7	1 034	346	33,5	491	47,5							197	19,1
		G 04			SITZE	16	6		8								2	
034	Lörzweiler	G 99			SITZE	16	5		8								3	
		V 04	1 535	1 137	74,1	1 096	388	35,4	471	43,0	31	2,8	63	5,7			143	13,0
		K 04	1 537	1 130	73,5	1 087	394	36,2	453	41,7	48	4,4	90	8,3	15	1,4	87	8,0
		G 04	1 576	1 142	72,5	1 127	444	39,4	393	34,9							290	25,7
		G 99	1 456	1 097	75,3	1 082	401	37,1	426	39,4							255	23,6
039	Nackenheim	G 04			SITZE	16	6		6								4	
		G 99			SITZE	16	6		6								4	
		V 04	1 579	1 145	72,5	1 112	363	32,6	442	39,7	23	2,1	39	3,5			245	22,0
		K 04	1 580	1 137	72,0	1 103	303	27,5	488	44,2	43	3,9	75	6,8	23	2,1	171	15,5
		G 04	3 914	2 346	59,9	2 279	785	34,4	1 017	44,6	47	2,1					430	18,9
001	Gau- Algesheim, VG Appenheim	G 99	3 776	2 548	67,5	2 478	939	37,9	999	40,3							540	21,8
		G 04			SITZE	22	8		10								4	
		G 99			SITZE	20	8		8								4	
		V 04	3 922	2 356	60,1	2 284	749	32,8	961	42,1	66	2,9	112	4,9			396	17,3
		K 04	3 937	2 357	59,9	2 264	719	31,8	1 006	44,4	95	4,2	192	8,5	28	1,2	224	9,9
008	Bubenheim	G 04	1 112	748	67,3	737	236	32,0	321	43,6	33	4,5					147	19,9
		G 99	1 054	760	72,1	746	177	23,7	375	50,3	43	5,8					151	20,2
		G 04			SITZE	16	5		7		1						3	
		G 99			SITZE	16	3		9		1						3	
		V 04	1 119	753	67,3	733	223	30,4	318	43,4	45	6,1	33	4,5			114	15,6
016	Engelstadt	K 04	1 195	756	63,3	728	249	34,2	311	42,7	46	6,3	49	6,7	10	1,4	63	8,7
		G 04	649	397	61,2	378												
		G 99	632	415	65,7	406												
		G 04			SITZE	12												
		G 99			SITZE	12												
019	Gau- Algesheim, ST	V 04	650	396	60,9	375	111	29,6	128	34,1	27	7,2	38	10,1			71	18,9
		K 04	654	397	60,7	368	117	31,8	127	34,5	31	8,4	36	9,8	7	1,9	50	13,6
		G 04	569	327	57,5	311												
		G 99	541	374	69,1	368												
		G 04			SITZE	12												
041	Nieder- Hilbersheim	G 99			SITZE	12												
		V 04	569	331	58,2	319	76	23,8	88	27,6	17	5,3	22	6,9			116	36,4
		K 04	577	333	57,7	310	84	27,1	103	33,2	22	7,1	29	9,4	2	0,6	70	22,6
		G 04	5 044	3 135	62,2	3 047	808	26,5	1 803	59,2	132	4,3	304	10,0				
		G 99	4 859	3 224	66,4	3 166	894	28,2	1 890	59,7	118	3,7	264	8,3				
		G 04			SITZE	22	6		13		1		2					
		G 99			SITZE	22	6		13		1		2					
		V 04	5 046	3 136	62,1	3 048	761	25,0	1 689	55,4	118	3,9	321	10,5			159	5,2
		K 04	5 070	3 129	61,7	3 030	775	25,6	1 653	54,6	139	4,6	314	10,4	27	0,9	122	4,0
		G 04	502	383	76,3	375	80	21,3	67	17,9							228	60,8
		G 99	458	367	80,1	363	114	31,4	86	23,7							163	44,9
		G 04			SITZE	12	3		2								7	
		G 99			SITZE	12	4		3								5	
		V 04	502	382	76,1	367	58	15,8	68	18,5	13	3,5	14	3,8			214	58,3
		K 04	504	383	76,0	365	77	21,1	92	25,2	18	4,9	14	3,8	2	0,5	162	44,4

5. Ergebnisse der Kommunalwahlen in den kreisangehörigen Gemeinden

Schl. Nr.	Gemeinde	Wahl	Wahlberechtigte	Wähler	Wahlbeteiligung	Gültige Stimmzettel ----- Sitze	Von den gültigen Stimmen/Sitzen entfielen auf											
							SPD		CDU		FDP		GRÜNE		Sonstige Parteien		Wählergruppen	
							Anzahl	%	Anzahl	%	Anzahl	%	Anzahl	%	Anzahl	%	Anzahl	%
046	Ober-Hilbersheim	G 04	781	505	64,7	491												
		G 99	746	498	66,8	484												
		G 04			SITZE	12												
		G 99			SITZE	12												
		V 04	780	509	65,3	488	97	19,9	136	27,9	22	4,5	39	8,0			194	39,8
048	Ockenheim	K 04	781	509	65,2	468	104	22,2	162	34,6	37	7,9	43	9,2	4	0,9	118	25,2
		G 04	1 778	1 241	69,8	1 216	339	27,9	553	45,5							324	26,6
		G 99	1 734	1 216	70,1	1 192	269	22,6	686	57,6							237	19,9
		G 04			SITZE	16	5		7								4	
		G 99			SITZE	16	4		9								3	
051	Schwabenheim an der Selz	V 04	1 779	1 238	69,6	1 200	317	26,4	588	49,0	42	3,5	62	5,2			191	15,9
		K 04	1 788	1 234	69,0	1 187	322	27,1	595	50,1	54	4,5	68	5,7	8	0,7	140	11,8
		G 04	1 955	1 212	62,0	1 177			253	21,5							924	78,5
		G 99	1 894	1 206	63,7	1 160			272	23,4	103	8,9					785	67,7
		G 04			SITZE	20	4		4								16	
013	Guntersblum, VG Dolgesheim	G 99			SITZE	16	4		1								11	
		V 04	1 955	1 207	61,7	1 160	289	24,9	390	33,6	81	7,0	131	11,3			269	23,2
		K 04	1 962	1 217	62,0	1 141	325	28,5	409	35,8	67	5,9	120	10,5	21	1,8	199	17,4
		G 04	741	636	85,8	627	341	54,4									286	45,6
		G 99	760	594	78,2	585	260	44,4	103	17,6							222	37,9
201	Dorn-Dürkheim	G 04			SITZE	12	7										5	
		G 99			SITZE	16	7		3								6	
		V 04	743	642	86,4	626	333	53,2	158	25,2	12	1,9					123	19,6
		K 04	743	639	86,0	602	283	47,0	185	30,7	22	3,7	32	5,3	6	1,0	74	12,3
		G 04	717	556	77,5	534			277	51,9							257	48,1
015	Eimsheim	G 99	682	518	76,0	513	212	41,3	188	36,6							113	22,0
		G 04			SITZE	12			7								5	
		G 99			SITZE	12	5		4								3	
		V 04	722	558	77,3	534	182	34,1	200	37,5	45	8,4					107	20,0
		K 04	722	554	76,7	507	145	28,6	221	43,6	47	9,3	39	7,7	6	1,2	49	9,7
024	Guntersblum	G 04	441	272	61,7	245												
		G 99	436	326	74,8	323	186	57,6									137	42,4
		G 04			SITZE	12												
		G 99			SITZE	12	7										5	
		V 04	442	272	61,5	265	116	43,8	85	32,1	17	6,4					47	17,7
028	Hillesheim	K 04	443	273	61,6	259	105	40,5	99	38,2	19	7,3	14	5,4	1	0,4	21	8,1
		G 04	2 957	1 876	63,4	1 812	559	30,8	481	26,5							772	42,6
		G 99	2 911	2 012	69,1	1 981	817	41,2	643	32,5							521	26,3
		G 04			SITZE	20	6		5								9	
		G 99			SITZE	20	8		7								5	
035	Ludwigshöhe	V 04	2 967	1 874	63,2	1 798	550	30,6	484	26,9	54	3,0					710	39,5
		K 04	2 974	1 872	62,9	1 745	558	32,0	606	34,7	94	5,4	178	10,2	26	1,5	283	16,2
		G 04	486	372	76,5	366	179	48,9	115	31,4							72	19,7
		G 99	448	378	84,4	370	154	41,6	141	38,1							75	20,3
		G 04			SITZE	12	6		4								2	
059	Uelversheim	G 99			SITZE	12	5		5								2	
		V 04	486	372	76,5	365	179	49,0	123	33,7	12	3,3					51	14,0
		K 04	486	372	76,5	350	152	43,4	130	37,1	20	5,7	13	3,7	2	0,6	33	9,4
		G 04	439	343	78,1	329												
		G 99	425	322	75,8	322												
		G 04			SITZE	12												
		G 99			SITZE	12												
		V 04	440	344	78,2	311	77	24,8	161	51,8	16	5,1					57	18,3
		K 04	442	339	76,7	313	78	24,9	163	52,1	28	8,9	17	5,4	7	2,2	20	6,4
		G 04	884	702	79,4	684	312	45,6	209	30,6							163	23,8
		G 99	818	633	77,4	627	313	49,9	188	30,0							126	20,1
		G 04			SITZE	16	7		5								4	
		G 99			SITZE	16	8		5								3	
		V 04	885	703	79,4	675	303	44,9	198	29,3	22	3,3					152	22,5
		K 04	886	703	79,3	660	252	38,2	221	33,5	31	4,7	66	10,0	10	1,5	80	12,1

5. Ergebnisse der Kommunalwahlen in den kreisangehörigen Gemeinden

Schl. Nr.	Gemeinde	Wahl	Wahl- berech- tigte	Wähler	Wahl- beteili- gung	Gültige Stimm- zettel ----- Sitze	Von den gültigen Stimmen/Sitzen entfielen auf													
							SPD		CDU		FDP		GRÜNE		Sonstige Parteien		Wähler- gruppen			
			Anzahl		%	Anzahl		%	An- zahl	%	An- zahl	%	An- zahl	%	An- zahl	%	An- zahl	%		
064	Weinolsheim	G 04	549	416	75,8	413	54	13,1	177	42,9							182	44,1		
		G 99	523	424	81,1	420	112	26,7	167	39,8							141	33,6		
		G 04			SITZE	12	2		5								5			
		G 99			SITZE	12	3		5								4			
		V 04	550	420	76,4	411	84	20,4	153	37,2	12	2,9					162	39,4		
066	Wintersheim	K 04	550	420	76,4	397	92	23,2	162	40,8	15	3,8	27	6,8	2	0,5	99	24,9		
		G 04	241	198	82,2	189											189	100,0		
		G 99	232	193	83,2	182	72	39,6									110	60,4		
		G 04			SITZE	8											8			
		G 99			SITZE	6	2										4			
		V 04	241	198	82,2	184	44	23,9	43	23,4	48	26,1					49	26,6		
		K 04	241	198	82,2	184	49	26,6	55	29,9	43	23,4	9	4,9	2	1,1	26	14,1		
		027	Heidesheim am Rhein, VG Heidesheim am Rhein	G 04	5 410	3 162	58,4	3 082	1 120	36,3	1 202	39,0	237	7,7					523	17,0
				G 99	5 037	3 276	65,0	3 213	1 089	33,9	1 583	49,3	137	4,3	264	8,2			140	4,4
				G 04			SITZE	22	8		9		2						3	
G 99					SITZE	22	7		11		1						1			
V 04	5 410			3 168	58,6	3 068	866	28,2	1 162	37,9	207	6,7	324	10,6			509	16,6		
061	Wackernheim	K 04	5 426	3 166	58,3	3 037	890	29,3	1 269	41,8	190	6,3	314	10,3	43	1,4	331	10,9		
		G 04	1 902	1 281	67,4	1 251	446	35,7	327	26,1	22	1,8	133	10,6			323	25,8		
		G 99	1 659	1 158	69,8	1 138	455	40,0	304	26,7	60	5,3	132	11,6			187	16,4		
		G 04			SITZE	16	6		4			2					4			
		G 99			SITZE	16	6		4		1		2				3			
		V 04	1 904	1 279	67,2	1 256	365	29,1	366	29,1	37	2,9	153	12,2			335	26,7		
		K 04	1 907	1 273	66,8	1 235	396	32,1	394	31,9	50	4,0	158	12,8	15	1,2	222	18,0		
		017	Nieder-Olm, VG Essenheim	G 04	2 128	1 415	66,5	1 392	682	49,0	251	18,0							459	33,0
				G 99	2 154	1 494	69,4	1 464	621	42,4	277	18,9							566	38,7
				G 04			SITZE	20	10		4								6	
G 99					SITZE	20	8		4								8			
V 04	2 297			1 423	62,0	1 393	663	47,6	320	23,0	68	4,9					342	24,6		
		K 04	2 300	1 419	61,7	1 377	611	44,4	359	26,1	75	5,4	147	10,7	16	1,2	169	12,3		
		031	Jugenheim in Rheinhessen	G 04	1 224	870	71,1	847	490	57,9	107	12,6							250	29,5
				G 99	1 073	811	75,6	779	454	58,3									325	41,7
				G 04			SITZE	16	9		2								5	
				G 99			SITZE	16	9										7	
V 04	1 225			872	71,2	855	442	51,7	158	18,5	24	2,8					231	27,0		
		K 04	1 225	869	70,9	846	413	48,8	184	21,7	37	4,4	42	5,0	7	0,8	163	19,3		
		032	Klein- Winternheim	G 04	2 677	1 742	65,1	1 712	359	21,0	793	46,3	92	5,4					468	27,3
				G 99	2 579	1 743	67,6	1 712	369	21,6	872	50,9	70	4,1					401	23,4
				G 04			SITZE	20	4		9		1						6	
				G 99			SITZE	20	4		11		1						4	
V 04	2 682			1 743	65,0	1 711	486	28,4	736	43,0	103	6,0					386	22,6		
		K 04	2 683	1 743	65,0	1 710	385	22,5	847	49,5	105	6,1	205	12,0	19	1,1	149	8,7		
		042	Nieder-Olm	G 04	6 286	3 932	62,6	3 852	1 400	36,3	1 641	42,6	110	2,9					701	18,2
				G 99	5 669	3 857	68,0	3 786	1 519	40,1	1 682	44,4	66	1,7					519	13,7
				G 04			SITZE	24	9		10								5	
				G 99			SITZE	22	9		10								3	
V 04	6 284			4 034	64,2	3 956	1 452	36,7	1 720	43,5	125	3,2					659	16,7		
		K 04	6 302	3 935	62,4	3 804	1 230	32,3	1 727	45,4	174	4,6	311	8,2	43	1,1	319	8,4		
		047	Ober-Olm	G 04	3 214	2 081	64,7	2 037	808	39,7	791	38,8	107	5,3					331	16,2
				G 99	2 940	2 015	68,5	1 980	752	38,0	758	38,3							470	23,7
				G 04			SITZE	20	8		8		1						3	
				G 99			SITZE	20	7		8								5	
V 04	3 220			2 079	64,6	2 032	747	36,8	776	38,2	111	5,5					398	19,6		
		K 04	3 219	2 082	64,7	2 012	658	32,7	843	41,9	119	5,9	172	8,5	22	1,1	198	9,8		
		054	Sörrenloch	G 04	869	626	72,0	617	190	30,8	202	32,7							225	36,5
				G 99	767	585	76,3	573	249	43,5	232	40,5							92	16,1
				G 04			SITZE	16	5		5								6	
				G 99			SITZE	16	7		6								3	
V 04	869			625	71,9	603	188	31,2	242	40,1	17	2,8					156	25,9		
K 04	870	626	72,0	594	161	27,1	265	44,6	28	4,7	50	8,4	5	0,8	85	14,3				

5. Ergebnisse der Kommunalwahlen in den kreisangehörigen Gemeinden

Schl. Nr.	Gemeinde	Wahl	Wahl- berech- tigte	Wähler	Wahl- beteili- gung	Gültige Stimm- zettel ----- Sitze	Von den gültigen Stimmen/Sitzen entfielen auf													
							SPD		CDU		FDP		GRÜNE		Sonstige Parteien		Wähler- gruppen			
			Anzahl		%	Anzahl		%	An- zahl	%	An- zahl	%	An- zahl	%	An- zahl	%	An- zahl	%		
057	Stadecken- Elsheim	G 04	3 392	2 215	65,3	2 179	751	34,5	766	35,2	195	8,9					467	21,4		
		G 99	3 207	2 198	68,5	2 163	891	41,2	656	30,3	201	9,3					415	19,2		
		G 04			SITZE	20	7		7		2						4			
		G 99			SITZE	20	8		6		2						4			
		V 04	3 397	2 209	65,0	2 176	870	40,0	719	33,0	163	7,5					424	19,5		
067	Zornheim	K 04	3 403	2 221	65,3	2 164	757	35,0	769	35,5	211	9,8	232	10,7	28	1,3	167	7,7		
		G 04	2 844	1 825	64,2	1 797	480	26,7	1 030	57,3							287	16,0		
		G 99	2 800	1 951	69,7	1 920	657	34,2	694	36,1							569	29,6		
		G 04			SITZE	20	5		12								3			
		G 99			SITZE	20	7		7								6			
		V 04	2 849	1 860	65,3	1 794	500	27,9	869	48,4	52	2,9					373	20,8		
		K 04	2 852	1 858	65,1	1 786	443	24,8	861	48,2	67	3,8	131	7,3	18	1,0	266	14,9		
		010	Nierstein- Oppenheim, VG Dalheim	G 04	785	599	76,3	584	201	34,4	145	24,8							238	40,8
				G 99	785	649	82,7	641	231	36,0	183	28,5							227	35,4
				G 04			SITZE	16	6		4								6	
G 99					SITZE	16	6		4								6			
V 04	789			599	75,9	583	184	31,6	164	28,1	20	3,4	23	3,9			192	32,9		
011	Dexheim	K 04	789	594	75,3	564	182	32,3	175	31,0	29	5,1	30	5,3	4	0,7	144	25,5		
		G 04	1 155	731	63,3	708	189	26,7									519	73,3		
		G 99	1 063	726	68,3	697	217	31,1									480	68,9		
		G 04			SITZE	16	4										12			
		G 99			SITZE	16	5										11			
012	Dienheim	V 04	1 162	735	63,3	700	189	27,0	190	27,1	73	10,4	65	9,3			183	26,1		
		K 04	1 163	731	62,9	688	185	26,9	229	33,3	63	9,2	73	10,6	13	1,9	125	18,2		
		G 04	1 490	1 115	74,8	1 100	337	30,6	259	23,5							504	45,8		
		G 99	1 343	1 090	81,2	1 069	543	50,8	211	19,7							315	29,5		
		G 04			SITZE	16	5		4								7			
018	Friesenheim	G 99			SITZE	16	9		3								4			
		V 04	1 498	1 118	74,6	1 094	358	32,7	323	29,5	29	2,7	77	7,0			307	28,1		
		K 04	1 496	1 110	74,2	1 050	368	35,0	326	31,0	38	3,6	94	9,0	13	1,2	211	20,1		
		G 04	509	360	70,7	352	66	18,8									286	81,3		
		G 99	454	368	81,1	358	165	46,1									193	53,9		
		G 04			SITZE	12	2										10			
		G 99			SITZE	12	5										7			
		V 04	511	361	70,6	346	82	23,7	95	27,5	32	9,2	35	10,1			102	29,5		
		K 04	512	360	70,3	341	76	22,3	117	34,3	25	7,3	38	11,1	8	2,3	77	22,6		
		G 04	1 230	888	72,2	874	307	35,1	205	23,5							362	41,4		
		G 99	1 161	819	70,5	807	232	28,7	175	21,7							400	49,6		
		G 04			SITZE	16	5		4								7			
		G 99			SITZE	16	5		3								8			
		V 04	1 231	889	72,2	869	267	30,7	245	28,2	31	3,6	58	6,7			268	30,8		
		K 04	1 235	887	71,8	865	256	29,6	297	34,3	49	5,7	85	9,8	13	1,5	165	19,1		
033	Köngernheim	G 04	1 003	738	73,6	724	185	25,6									539	74,4		
		G 99	913	636	69,7	617	282	45,7									335	54,3		
		G 04			SITZE	16	4										12			
		G 99			SITZE	16	7										9			
		V 04	1 011	742	73,4	710	211	29,7	248	34,9	35	4,9	69	9,7			147	20,7		
037	Mommenheim	K 04	1 013	736	72,7	682	212	31,1	266	39,0	34	5,0	65	9,5	13	1,9	92	13,5		
		G 04	2 295	1 446	63,0	1 423	325	22,8	581	40,8							517	36,3		
		G 99	2 100	1 432	68,2	1 415	598	42,3	303	21,4							514	36,3		
		G 04			SITZE	20	5		8								7			
		G 99			SITZE	20	9		4								7			
043	Nierstein	V 04	2 296	1 446	63,0	1 423	342	24,0	578	40,6	61	4,3	121	8,5			321	22,6		
		K 04	2 303	1 446	62,8	1 411	369	26,2	550	39,0	71	5,0	132	9,4	14	1,0	275	19,5		
		G 04	5 817	3 569	61,4	3 499	942	26,9	1 571	44,9	220	6,3					766	21,9		
		G 99	5 529	3 555	64,3	3 463	1 364	39,4	1 197	34,6	270	7,8					632	18,3		
		G 04			SITZE	24	6		11		2						5			
		G 99			SITZE	22	9		7		2						4			
		V 04	5 827	3 577	61,4	3 504	924	26,4	1 698	48,5	249	7,1	326	9,3			307	8,8		
		K 04	5 838	3 556	60,9	3 418	988	28,9	1 553	45,4	238	7,0	353	10,3	50	1,5	236	6,9		

5. Ergebnisse der Kommunalwahlen in den kreisangehörigen Gemeinden

Schl. Nr.	Gemeinde	Wahl	Wahl- berech- tigte	Wähler	Wahl- beteili- gung	Gültige Stimm- zettel ----- Sitze	Von den gültigen Stimmen/Sitzen entfielen auf											
							SPD		CDU		FDP		GRÜNE		Sonstige Parteien		Wähler- gruppen	
							Anzahl	%	Anzahl	%	An- zahl	%	An- zahl	%	An- zahl	%	An- zahl	%
049	Oppenheim, ST	G 04	5 198	3 356	64,6	3 293	1 613	49,0	961	29,2	113	3,4					606	18,4
		G 99	4 805	3 441	71,6	3 383	1 795	53,1	1 126	33,3	74	2,2					388	11,5
		G 04			SITZE	22	11		6		1						4	
		G 99			SITZE	22	12		8								2	
053	Selzen	V 04	5 218	3 345	64,1	3 287	1 553	47,2	1 028	31,3	125	3,8	404	12,3			177	5,4
		K 04	5 221	3 333	63,8	3 226	1 432	44,4	1 059	32,8	167	5,2	396	12,3	40	1,2	132	4,1
		G 04	1 195	880	73,6	860	297	34,5									563	65,5
		G 99	1 056	823	77,9	808	340	42,1									468	57,9
060	Uندنheim	G 04			SITZE	16	6										10	
		G 99			SITZE	16	7										9	
		V 04	1 202	876	72,9	844	295	35,0	261	30,9	52	6,2	62	7,3			174	20,6
		K 04	1 205	870	72,2	837	284	33,9	278	33,2	70	8,4	62	7,4	14	1,7	129	15,4
003	Rhein-Nahe, VG Bacharach, ST	G 04	1 860	1 265	68,0	1 248	498	39,9	144	11,5							606	48,6
		G 99	1 694	1 237	73,0	1 204	523	43,4	148	12,3							533	44,3
		G 04			SITZE	16	6		2								8	
		G 99			SITZE	16	7		2								7	
007	Breitscheid	V 04	1 871	1 271	67,9	1 241	508	40,9	351	28,3	125	10,1	102	8,2			155	12,5
		K 04	1 875	1 268	67,6	1 219	493	40,4	369	30,3	125	10,3	104	8,5	18	1,5	110	9,0
		G 04	1 705	1 071	62,8	1 032	191	18,5	287	27,8	142	13,8					412	39,9
		G 99	1 788	1 163	65,0	1 134	284	25,0	297	26,2	205	18,1					348	30,7
036	Manubach	G 04			SITZE	16	3		5		2						6	
		G 99			SITZE	16	4		4		3						5	
		V 04	1 705	1 068	62,6	1 013	226	22,3	310	30,6	146	14,4					331	32,7
		K 04	1 707	1 068	62,6	1 013	222	21,9	380	37,5	93	9,2	48	4,7	20	2,0	250	24,7
038	Münster- Sarmsheim	G 04	133	88	66,2	83												
		G 99	132	122	92,4	116												
		G 04			SITZE	6												
		G 99			SITZE	6												
040	Niederheim- bach	V 04	133	89	66,9	87	27	31,0	32	36,8	11	12,6					17	19,5
		K 04	133	89	66,9	84	27	32,1	30	35,7	11	13,1	5	6,0	1	1,2	10	11,9
		G 04	300	232	77,3	227											227	100,0
		G 99	302	242	80,1	236											236	100,0
044	Oberdiebach	G 04			SITZE	8											8	
		G 99			SITZE	8											8	
		V 04	300	232	77,3	217	96	44,2	60	27,6	22	10,1					39	18,0
		K 04	300	232	77,3	219	89	40,6	61	27,9	17	7,8	24	11,0	3	1,4	25	11,4
045	Oberheimbach	G 04	2 244	1 451	64,7	1 411	324	23,0	573	40,6			95	6,7			419	29,7
		G 99	2 208	1 545	70,0	1 512	529	35,0	569	37,6			86	5,7			328	21,7
		G 04			SITZE	20	5		8				1				6	
		G 99			SITZE	20	7		8				1				4	
045	Oberheimbach	V 04	2 247	1 436	63,9	1 387	371	26,7	643	46,4	39	2,8					334	24,1
		K 04	2 254	1 455	64,6	1 398	369	26,4	625	44,7	58	4,1	113	8,1	15	1,1	218	15,6
		G 04	632	514	81,3	500	91	18,2	115	23,0							294	58,8
		G 99	643	545	84,8	537	149	27,7	115	21,4							273	50,8
044	Oberdiebach	G 04			SITZE	12	2		3								7	
		G 99			SITZE	12	3		3								6	
		V 04	633	514	81,2	495	114	23,0	171	34,5	13	2,6					197	39,8
		K 04	635	510	80,3	490	106	21,6	183	37,3	17	3,5	26	5,3	9	1,8	149	30,4
045	Oberheimbach	G 04	777	569	73,2	549			149	27,1							400	72,9
		G 99	783	577	73,7	563											563	100,0
		G 04			SITZE	12			3								9	
		G 99			SITZE	12											12	
045	Oberheimbach	V 04	778	569	73,1	545	233	42,8	200	36,7	32	5,9					80	14,7
		K 04	778	566	72,8	531	188	35,4	210	39,5	33	6,2	36	6,8	6	1,1	58	10,9
		G 04	520	383	73,7	374	215	57,5	159	42,5								
		G 99	523	405	77,4	395	225	57,0	170	43,0								
045	Oberheimbach	G 04			SITZE	12	7		5									
		G 99			SITZE	12	7		5									
		V 04	521	381	73,1	364	167	45,9	145	39,8	13	3,6					39	10,7
		K 04	524	381	72,7	354	130	36,7	169	47,7	10	2,8	22	6,2	2	0,6	21	5,9

5. Ergebnisse der Kommunalwahlen in den kreisangehörigen Gemeinden

Schl. Nr.	Gemeinde	Wahl	Wahl- berech- tigte	Wähler	Wahl- beteili- gung	Gültige Stimm- zettel ----- Sitze	Von den gültigen Stimmen/Sitzen entfielen auf											
							SPD		CDU		FDP		GRÜNE		Sonstige Parteien		Wähler- gruppen	
			Anzahl	%	Anzahl	%	An- zahl	%	An- zahl	%	An- zahl	%	An- zahl	%	An- zahl	%		
058	Trechtings- hausen	G 04	902	697	77,3	686	360	52,5	326	47,5								
		G 99	904	700	77,4	693	419	60,5	274	39,5								
		G 04			SITZE	16	9		7									
		G 99			SITZE	16	10		6									
062	Waldalgesheim	V 04	903	693	76,7	672	332	49,4	286	42,6	10	1,5					44	6,5
		K 04	906	695	76,7	676	314	46,4	268	39,6	18	2,7	35	5,2	9	1,3	32	4,7
		G 04	2 793	1 863	66,7	1 821	454	24,9	969	53,2	159	8,7					239	13,1
		G 99	2 574	1 791	69,6	1 766	544	30,8	966	54,7	72	4,1					184	10,4
063	Weiler bei Bingen	G 04			SITZE	20	5		11								2	
		G 99			SITZE	20	6		11								2	
		V 04	2 796	1 855	66,3	1 809	461	25,5	967	53,5	176	9,7					205	11,3
		K 04	2 807	1 863	66,4	1 801	461	25,6	914	50,7	125	6,9	129	7,2	16	0,9	156	8,7
002	Sprendlingen- Gensingen, VG Aspishheim	G 04	2 136	1 469	68,8	1 431	330	23,1	685	47,9	54	3,8					362	25,3
		G 99	2 137	1 479	69,2	1 452	375	25,8	586	40,4	47	3,2					444	30,6
		G 04			SITZE	20	5		9								5	
		G 99			SITZE	20	5		8								6	
004	Badenheim	V 04	2 138	1 463	68,4	1 428	376	26,3	649	45,4	89	6,2					314	22,0
		K 04	2 140	1 461	68,3	1 416	328	23,2	635	44,8	80	5,6	104	7,3	19	1,3	250	17,7
		G 04																
		G 99																
021	Gensingen	G 04	739	478	64,7	465					267	57,4					198	42,6
		G 99	701	486	69,3	472					273	57,8					199	42,2
		G 04			SITZE	12					7						5	
		G 99			SITZE	12					7						5	
022	Grolsheim	V 04	745	479	64,3	468	165	35,3	93	19,9	171	36,5	22	4,7			17	3,6
		K 04	748	477	63,8	458	149	32,5	141	30,8	119	26,0	32	7,0	4	0,9	13	2,8
		G 04	416	311	74,8	305	95	31,1	124	40,7							86	28,2
		G 99	411	305	74,2	297	90	30,3	107	36,0							100	33,7
029	Horrweiler	G 04			SITZE	12	4		5								3	
		G 99			SITZE	12	4		4								4	
		V 04	418	311	74,4	308	109	35,4	133	43,2	27	8,8	2	0,6			37	12,0
		K 04	419	312	74,5	303	102	33,7	140	46,2	30	9,9	6	2,0	3	1,0	22	7,3
050	Sankt Johann	G 04	2 385	1 313	55,1	1 278	574	44,9	448	35,1							256	20,0
		G 99	2 164	1 399	64,6	1 354	575	42,5	471	34,8							308	22,7
		G 04			SITZE	20	9		7								4	
		G 99			SITZE	20	9		7								4	
056	Sprendlingen	V 04	2 395	1 538	64,2	1 480	671	45,3	461	31,1	66	4,5	55	3,7			227	15,3
		K 04	2 408	1 536	63,8	1 469	551	37,5	580	39,5	72	4,9	71	4,8	18	1,2	177	12,0
		G 04	778	457	58,7	444											444	100,0
		G 99	661	448	67,8	440											440	100,0
056	Sprendlingen	G 04			SITZE	12											12	
		G 99			SITZE	12											12	
		V 04	781	457	58,5	442	244	55,2	102	23,1	41	9,3	23	5,2			32	7,2
		K 04	789	459	58,2	440	210	47,7	138	31,4	40	9,1	23	5,2	7	1,6	22	5,0
056	Sprendlingen	G 04	620	396	63,9	387	196	50,6									191	49,4
		G 99	601	411	68,4	404	217	53,7									187	46,3
		G 04			SITZE	12	7										5	
		G 99			SITZE	12	7										5	
056	Sprendlingen	V 04	622	394	63,3	385	154	40,0	107	27,8	59	15,3	28	7,3			37	9,6
		K 04	624	395	63,3	376	125	33,2	142	37,8	48	12,8	29	7,7	8	2,1	24	6,4
		G 04	614	323	52,6	317												
		G 99	582	382	65,6	373	168	45,0									205	55,0
056	Sprendlingen	G 04			SITZE	12											7	
		G 99			SITZE	12	5											
		V 04	614	327	53,3	315	167	53,0	88	27,9	17	5,4	27	8,6			16	5,1
		K 04	616	327	53,1	310	141	45,5	93	30,0	21	6,8	35	11,3	3	1,0	17	5,5
056	Sprendlingen	G 04	2 888	1 889	65,4	1 854	439	23,7	904	48,8			124	6,7			387	20,9
		G 99	2 513	1 747	69,5	1 692	598	35,3	556	32,9			108	6,4			430	25,4
		G 04			SITZE	20	5		10				1				4	
		G 99			SITZE	20	7		7				1				5	
056	Sprendlingen	V 04	2 890	1 890	65,4	1 843	630	34,2	864	46,9	83	4,5	166	9,0			100	5,4
		K 04	2 896	1 885	65,1	1 821	609	33,4	837	46,0	101	5,5	139	7,6	25	1,4	110	6,0

5. Ergebnisse der Kommunalwahlen in den kreisangehörigen Gemeinden

Schl. Nr.	Gemeinde	Wahl	Wahl- berech- tigte	Wähler	Wahl- beteili- gung	Gültige Stimm- zettel ----- Sitze	Von den gültigen Stimmen/Sitzen entfielen auf											
							SPD		CDU		FDP		GRÜNE		Sonstige Parteien		Wähler- gruppen	
			Anzahl		%	Anzahl		%	An- zahl	%	An- zahl	%	An- zahl	%	An- zahl	%	An- zahl	%
065	Welgesheim	G 04	448	349	77,9	339	57	16,8	109	32,2							173	51,0
		G 99	423	359	84,9	354	67	18,9	100	28,2							187	52,8
		G 04			SITZE	12	2		3								7	
		G 99			SITZE	12	2		3								7	
		V 04	449	350	78,0	344	80	23,3	114	33,1	7	2,0	7	2,0			136	39,5
202	Wolfsheim	K 04	453	350	77,3	343	82	23,9	122	35,6	10	2,9	9	2,6	3	0,9	117	34,1
		G 04	557	459	82,4	450												
		G 99	552	470	85,1	460	232	50,4									228	49,6
		G 04			SITZE	12												
		G 99			SITZE	12	7										5	
		V 04	557	465	83,5	451	208	46,1	158	35,0	51	11,3	20	4,4			14	3,1
		K 04	558	466	83,5	446	189	42,4	166	37,2	49	11,0	20	4,5	6	1,3	16	3,6
		G 04	489	312	63,8	303												
		G 99	468	307	65,6	305												
		G 04			SITZE	12												
068	Zotzenheim	G 99			SITZE	12												
		G 99			SITZE	12												
		V 04	491	318	64,8	298	131	44,0	102	34,2	33	11,1	18	6,0			14	4,7
		K 04	491	318	64,8	291	130	44,7	101	34,7	25	8,6	22	7,6	5	1,7	8	2,7
137	Landkreis Mayen-Koblenz																	
003	Andernach, ST	G 04	22822	11497	50,4	11235	3 511	31,3	5 086	45,3	314	2,8	684	6,1	238	2,1	1 402	12,5
		G 99	22652	12798	56,5	12549	4 544	36,2	5 958	47,5			490	3,9			1 557	12,4
		G 04			SITZE	36	12		17				2				5	
		G 99			SITZE	36	13		18				1				4	
		K 04	22859	11497	50,3	11180	3 620	32,4	5 260	47,0	433	3,9	717	6,4			1 150	10,3
203	Bendorf, ST	G 04	12643	5 776	45,7	5 589	1 846	33,0	2 931	52,4	329	5,9					483	8,6
		G 99	12151	6 760	55,6	6 637	2 522	38,0	3 416	51,5	220	3,3					479	7,2
		G 04			SITZE	32	10		17				2				3	
		G 99			SITZE	32	12		17				1				2	
		K 04	12662	5 776	45,6	5 556	1 773	31,9	2 769	49,8	328	5,9	370	6,7			316	5,7
068	Mayen, ST	G 04	15301	8 147	53,2	7 916	2 703	34,1	3 696	46,7	702	8,9					815	10,3
		G 99	15232	9 603	63,0	9 377	3 857	41,1	4 230	45,1	657	7,0					633	6,8
		G 04			SITZE	32	11		15				3				3	
		G 99			SITZE	32	14		15				2				1	
		K 04	15343	8 159	53,2	7 904	2 598	32,9	3 746	47,4	656	8,3	276	3,5			628	7,9
023	Maifeld, VG Einig	G 04	130	100	76,9	99												
		G 99	123	93	75,6	88												
		G 04			SITZE	6												
		G 99			SITZE	6												
		V 04	131	99	75,6	92	28	30,4	46	50,0							18	19,6
		K 04	132	100	75,8	94	28	29,8	47	50,0			9	9,6			10	10,6
		G 04	272	180	66,2	158												
		G 99	246	175	71,1	157												
		G 04			SITZE	8												
		G 99			SITZE	8												
027	Gappenach	V 04	272	180	66,2	175	36	20,6	128	73,1							11	6,3
		K 04	272	180	66,2	176	35	19,9	120	68,2	4	2,3	8	4,5			9	5,1
		G 04	294	160	54,4	139												
		G 99	292	209	71,6	198												
		G 04			SITZE	8												
029	Gering	G 99			SITZE	8												
		G 99			SITZE	8												
		V 04	294	160	54,4	157	37	23,6	107	68,2							13	8,3
		K 04	294	160	54,4	157	37	23,6	92	58,6	10	6,4	8	5,1			10	6,4
		G 04	199	158	79,4	152											152	100,0
030	Gierschnach	G 99	169	131	77,5	130	22	16,9									108	83,1
		G 04			SITZE	6											6	
		G 99			SITZE	6	1										5	
		V 04	200	158	79,0	150	48	32,0	72	48,0							30	20,0
		K 04	202	158	78,2	149	43	28,9	73	49,0	7	4,7	10	6,7			16	10,7

5. Ergebnisse der Kommunalwahlen in den kreisangehörigen Gemeinden

Schl. Nr.	Gemeinde	Wahl	Wahl- berech- tigte	Wähler	Wahl- beteili- gung	Gültige Stimm- zettel ----- Sitze	Von den gültigen Stimmen/Sitzen entfielen auf											
							SPD		CDU		FDP		GRÜNE		Sonstige Parteien		Wähler- gruppen	
			Anzahl		%	Anzahl		%	An- zahl	%	An- zahl	%	An- zahl	%	An- zahl	%	An- zahl	%
041	Kalt	G 04 G 99	367 315	252 224	68,7 71,1	242 210											242 210	100,0 100,0
048	Kerben	G 04 G 99			SITZE SITZE	8 8											8 8	
		V 04 K 04	367 367	252 252	68,7 68,7	233 237	69 52	29,6 21,9	135 137	57,9 57,8	15 6,3	15 6,3				29 18	12,4 7,6	
		G 04 G 99	308 271	202 212	65,6 78,2	202 204												
		G 04 G 99			SITZE SITZE	8 8												
		V 04 K 04	308 310	202 202	65,6 65,2	195 195	61 52	31,3 26,7	113 111	57,9 56,9	6 3,1	9 4,6				21 17	10,8 8,7	
		G 04 G 99	378 316	292 277	77,2 87,7	279 272												
		G 04 G 99			SITZE SITZE	8 8												
		V 04 K 04	384 385	297 295	77,3 76,6	281 270	70 64	24,9 23,7	190 175	67,6 64,8	7 2,6	11 4,1				21 13	7,5 4,8	
065	Lonnig	G 04 G 99	862 750	642 561	74,5 74,8	638 553										638 553	100,0 100,0	
070	Mertloch	G 04 G 99			SITZE SITZE	16 12											16 12	
		V 04 K 04	867 872	639 638	73,7 73,2	624 627	191 143	30,6 22,8	373 338	59,8 53,9	29 4,6	88 14,0				60 29	9,6 4,6	
		G 04 G 99	1 040 977	620 700	59,6 71,6	605 663										605 663	100,0 100,0	
		G 04 G 99			SITZE SITZE	16 16												
		V 04 K 04	1 042 1 042	621 621	59,6 59,6	601 572	209 168	34,8 29,4	315 276	52,4 48,3	43 7,5	39 6,8				77 46	12,8 8,0	
		G 04 G 99	2 617 2 345	1 668 1 509	63,7 64,3	1 628 1 455	623 397	38,3 27,3	562 746	34,5 51,3			36 2,2			407 247	25,0 17,0	
		G 04 G 99			SITZE SITZE	20 20	8 5	7 11			1					5 3		
		V 04 K 04	2 619 2 626	1 667 1 656	63,7 63,1	1 617 1 581	671 532	41,5 33,6	792 773	49,0 48,9						154 108	9,5 6,8	
080	Naunheim	G 04 G 99	355 317	206 215	58,0 67,8	186 208												
086	Ochtendung	G 04 G 99			SITZE SITZE	8 8												
		V 04 K 04	357 361	208 208	58,3 57,6	200 197	62 50	31,0 25,4	116 116	58,0 58,9	7 3,6	8 4,1				22 16	11,0 8,1	
		G 04 G 99	4 028 3 852	2 348 2 513	58,3 65,2	2 282 2 458	917 1 052	40,2 42,8	1 006 1 126	44,1 45,8						359 280	15,7 11,4	
		G 04 G 99			SITZE SITZE	22 22	9 9	10 10								3 3		
		V 04 K 04	4 036 4 051	2 343 2 342	58,1 57,8	2 286 2 254	1 016 916	44,4 40,6	992 986	43,4 43,7	80 3,5	93 4,1				278 179	12,2 7,9	
		G 04 G 99	425 437	282 310	66,4 70,9	256 289												
		G 04 G 99			SITZE SITZE	12 12												
		V 04 K 04	424 425	281 281	66,3 66,1	270 264	74 61	27,4 23,1	171 162	63,3 61,4	8 3,0	13 4,9				25 20	9,3 7,6	
089	Polch, ST	G 04 G 99	4 844 4 484	2 456 2 631	50,7 58,7	2 398 2 589	657 770	27,4 29,7	1 498 1 558	62,5 60,2	77 3,0				243 184	10,1 7,1		
095	Rüber	G 04 G 99			SITZE SITZE	22 22	6 7	14 14									2 1	
		V 04 K 04	4 861 4 873	2 460 2 462	50,6 50,5	2 398 2 380	628 555	26,2 23,3	1 517 1 428	63,3 60,0	84 3,5	121 5,1				253 192	10,6 8,1	
		G 04 G 99	690 662	427 463	61,9 69,9	400 441												
		G 04 G 99			SITZE SITZE	12 12												
		V 04 K 04	692 694	428 429	61,8 61,8	419 417	156 132	37,2 31,7	235 226	56,1 54,2	18 4,3	25 6,0				28 16	6,7 3,8	

5. Ergebnisse der Kommunalwahlen in den kreisangehörigen Gemeinden

Schl. Nr.	Gemeinde	Wahl	Wahlberechtigte	Wähler	Wahlbeteiligung	Gültige Stimmzettel ----- Sitze	Von den gültigen Stimmen/Sitzen entfielen auf													
							SPD		CDU		FDP		GRÜNE		Sonstige Parteien		Wählergruppen			
			Anzahl		%	Anzahl		%	Anzahl	%	Anzahl	%	Anzahl	%	Anzahl	%	Anzahl	%		
102	Trimbs	G 04	498	365	73,3	328														
		G 99	440	361	82,0	351	105	29,9								246	70,1			
		G 04			SITZE	12														
		G 99			SITZE	12	4									8				
112	Welling	V 04	498	359	72,1	349	133	38,1	155	44,4							61	17,5		
		K 04	498	358	71,9	339	120	35,4	145	42,8	11	3,2	27	8,0			36	10,6		
		G 04	719	574	79,8	569	208	36,6									361	63,4		
		G 99	705	611	86,7	606	287	47,4									319	52,6		
		G 04			SITZE	12	4										8			
		G 99			SITZE	12	5										7			
		V 04	720	575	79,9	564	240	42,6	293	52,0							31	5,5		
		K 04	721	575	79,8	550	193	35,1	272	49,5	31	5,6	34	6,2			20	3,6		
114	Wierschem	G 04	287	170	59,2	156														
		G 99	271	187	69,0	176														
		G 04			SITZE	8														
		G 99			SITZE	8														
		V 04	289	172	59,5	166	58	34,9	96	57,8							12	7,2		
		K 04	290	172	59,3	165	43	26,1	95	57,6	7	4,2	13	7,9			7	4,2		
		008	Mendig, VG Bell	G 04	1 235	790	64,0	776	134	17,3	411	53,0							231	29,8
				G 99	1 248	887	71,1	872	120	13,8	446	51,1							306	35,1
G 04					SITZE	16	3		9								4			
G 99					SITZE	16	2		9								5			
069	Mendig, ST	V 04	1 241	791	63,7	770	180	23,4	512	66,5	28	3,6	50	6,5						
		K 04	1 248	790	63,3	758	188	24,8	436	57,5	39	5,1	56	7,4			39	5,1		
		G 04	6 821	3 583	52,5	3 505	1 159	33,1	1 979	56,5	148	4,2	219	6,2						
		G 99	6 461	4 025	62,3	3 956	1 668	42,2	1 979	50,0	100	2,5	209	5,3						
		G 04			SITZE	24	8		14		1		1							
		G 99			SITZE	24	10		13				1							
		V 04	6 828	3 587	52,5	3 516	1 143	32,5	2 005	57,0	144	4,1	224	6,4						
		K 04	6 860	3 586	52,3	3 477	1 119	32,2	1 851	53,2	159	4,6	256	7,4			92	2,6		
093	Rieden	G 04	1 024	762	74,4	734	287	39,1	447	60,9										
		G 99	1 052	765	72,7	748	215	28,7	374	50,0							159	21,3		
		G 04			SITZE	16	6		10											
		G 99			SITZE	16	4		9								3			
		V 04	1 028	761	74,0	740	223	30,1	481	65,0	11	1,5	25	3,4						
		K 04	1 032	760	73,6	724	177	24,4	459	63,4	26	3,6	39	5,4			23	3,2		
		G 04	1 159	763	65,8	749	190	25,4	413	55,1							146	19,5		
		G 99	1 142	852	74,6	839	241	28,7	484	57,7							114	13,6		
106	Volkesfeld	G 04			SITZE	16	4		9								3			
		G 99			SITZE	16	5		9								2			
		V 04	1 159	764	65,9	746	216	29,0	469	62,9	22	2,9	39	5,2						
		K 04	1 168	767	65,7	753	179	23,8	385	51,1	25	3,3	40	5,3			124	16,5		
		G 04	434	348	80,2	341											341	100,0		
		G 99	423	351	83,0	345											345	100,0		
		G 04			SITZE	12											12			
		G 99			SITZE	12											12			
056	Pellenz, VG Kretz	V 04	434	346	79,7	336	72	21,4	235	69,9	10	3,0	19	5,7						
		K 04	437	345	78,9	330	74	22,4	212	64,2	13	3,9	20	6,1			11	3,3		
		G 04	613	353	57,6	344			229	66,6							115	33,4		
		G 99	565	434	76,8	426	164	38,5	262	61,5										
		G 04			SITZE	12			8								4			
		G 99			SITZE	12	5		7											
		V 04	614	353	57,5	341	122	35,8	211	61,9	8	2,3								
		K 04	617	353	57,2	338	119	35,2	185	54,7	7	2,1	11	3,3			16	4,7		
057	Kruft	G 04	3 100	1 701	54,9	1 661	452	27,2	1 209	72,8										
		G 99	3 144	2 008	63,9	1 966	594	30,2	1 372	69,8										
		G 04			SITZE	20	5		15											
		G 99			SITZE	20	6		14											
		V 04	3 105	1 703	54,8	1 661	483	29,1	1 115	67,1	63	3,8								
		K 04	3 114	1 707	54,8	1 657	454	27,4	1 001	60,4	67	4,0	88	5,3			47	2,8		

5. Ergebnisse der Kommunalwahlen in den kreisangehörigen Gemeinden

Schl. Nr.	Gemeinde	Wahl	Wahl- berech- tigte	Wähler	Wahl- beteili- gung	Gültige Stimm- zetteln ----- Sitze	Von den gültigen Stimmen/Sitzen entfielen auf											
							SPD		CDU		FDP		GRÜNE		Sonstige Parteien		Wähler- gruppen	
			Anzahl	%	Anzahl	%	An- zahl	%	An- zahl	%	An- zahl	%	An- zahl	%	An- zahl	%	An- zahl	%
081	Nickenich	G 04	3 131	1 519	48,5	1 486			598	40,2							888	59,8
		G 99	2 767	1 732	62,6	1 687			630	37,3							1 057	62,7
		G 04			SITZE	20			8								12	
		G 99			SITZE	20			7								13	
088	Plaidt	V 04	2 865	1 521	53,1	1 491	796	53,4	628	42,1	67	4,5						
		K 04	2 880	1 531	53,2	1 483	630	42,5	644	43,4	68	4,6	97	6,5			44	3,0
		G 04	4 478	2 737	61,1	2 690	1 398	52,0	1 292	48,0								
		G 99	4 117	2 799	68,0	2 778	1 178	42,4	1 600	57,6								
096	Saffig	G 04			SITZE	22			10									
		G 99			SITZE	22			9									
		V 04	4 480	2 735	61,0	2 669	1 338	50,1	1 264	47,4	67	2,5					63	2,4
		K 04	4 493	2 740	61,0	2 670	1 172	43,9	1 251	46,9	70	2,6	114	4,3			347	35,6
204	Rhens, VG Brey	G 04	1 781	999	56,1	975	104	10,7	524	53,7							256	23,7
		G 99	1 740	1 099	63,2	1 078	227	21,1	595	55,2							5	
		G 04			SITZE	16			9								4	
		G 99			SITZE	16			9									
221	Rhens, ST	V 04	1 784	999	56,0	949	257	27,1	636	67,0	56	5,9						
		K 04	1 794	1 002	55,9	954	204	21,4	517	54,2	38	4,0	49	5,1			146	15,3
		G 04	1 237	805	65,1	792	228	28,8	180	22,7							384	48,5
		G 99	1 071	854	79,7	837	313	37,4	190	22,7							334	39,9
223	Spay	G 04			SITZE	16			4								8	
		G 99			SITZE	16			4								6	
		V 04	1 240	808	65,2	792	230	29,0	224	28,3							338	42,7
		K 04	1 244	807	64,9	781	233	29,8	347	44,4	24	3,1	50	6,4			127	16,3
227	Waldesch	G 04	2 448	1 562	63,8	1 523	548	36,0	975	64,0								
		G 99	2 348	1 653	70,4	1 634	685	41,9	949	58,1								
		G 04			SITZE	20			13									
		G 99			SITZE	20			12									
201	Untermosel, VG Alken	V 04	2 451	1 561	63,7	1 515	426	28,1	910	60,1							179	11,8
		K 04	2 452	1 550	63,2	1 504	355	23,6	906	60,2	64	4,3	89	5,9			90	6,0
		G 04	1 608	1 180	73,4	1 152	156	13,5	353	30,6							643	55,8
		G 99	1 633	1 213	74,3	1 185	246	20,8	440	37,1							499	42,1
205	Brodenbach	G 04			SITZE	16			5								9	
		G 99			SITZE	16			3								7	
		V 04	1 608	1 180	73,4	1 142	225	19,7	479	41,9							438	38,4
		K 04	1 610	1 173	72,9	1 119	247	22,1	594	53,1	44	3,9	91	8,1			143	12,8
206	Burgen	G 04	1 802	1 189	66,0	1 155	126	10,9	475	41,1							554	48,0
		G 99	1 747	1 219	69,8	1 205	234	19,4	583	48,4							388	32,2
		G 04			SITZE	16			6								8	
		G 99			SITZE	16			8								5	
205	Brodenbach	V 04	1 803	1 193	66,2	1 160	161	13,9	531	45,8							468	40,3
		K 04	1 805	1 189	65,9	1 130	186	16,5	597	52,8	49	4,3	80	7,1			218	19,3
		G 04	558	442	79,2	425	81	19,1	219	51,5							125	29,4
		G 99	532	451	84,8	439	152	34,6	162	36,9							125	28,5
205	Brodenbach	G 04			SITZE	12			7								3	
		G 99			SITZE	12			5								3	
		V 04	558	442	79,2	420	86	20,5	197	46,9	6	1,4					131	31,2
		K 04	558	442	79,2	414	67	16,2	207	50,0	12	2,9	20	4,8			108	26,1
206	Burgen	G 04	572	368	64,3	362	47	13,0	219	60,5							96	26,5
		G 99	574	433	75,4	421	66	15,7	235	55,8							120	28,5
		G 04			SITZE	12			7								3	
		G 99			SITZE	12			7								3	
206	Burgen	V 04	573	367	64,0	356	64	18,0	207	58,1	10	2,8					75	21,1
		K 04	573	367	64,0	352	61	17,3	205	58,2	13	3,7	30	8,5			43	12,2
		G 04	654	437	66,8	425	74	17,4	49	11,5							302	71,1
		G 99	641	481	75,0	464	100	21,6	107	23,1							257	55,4
206	Burgen	G 04			SITZE	12			1								9	
		G 99			SITZE	12			3								6	
		V 04	655	437	66,7	425	87	20,5	152	35,8	14	3,3					172	40,5
		K 04	655	437	66,7	412	78	18,9	184	44,7	15	3,6	19	4,6			116	28,2

5. Ergebnisse der Kommunalwahlen in den kreisangehörigen Gemeinden

Schl. Nr.	Gemeinde	Wahl	Wahlberechtigte	Wähler	Wahlbeteiligung	Gültige Stimmzettel ----- Sitze	Von den gültigen Stimmen/Sitzen entfielen auf											
							SPD		CDU		FDP		GRÜNE		Sonstige Parteien		Wählergruppen	
			Anzahl		%	Anzahl		%	Anzahl	%	Anzahl	%	Anzahl	%	Anzahl	%	Anzahl	%
207	Dieblich	G 04	1 959	1 311	66,9	1 289	249	19,3	615	47,7							425	33,0
		G 99	1 871	1 441	77,0	1 424	425	29,8	693	48,7							306	21,5
		G 04			SITZE	16	3	8								5		
		G 99			SITZE	16	5	8								3		
		V 04	1 959	1 311	66,9	1 291	255	19,8	620	48,0	25	1,9					391	30,3
208	Hatzenport	K 04	1 962	1 310	66,8	1 278	206	16,1	640	50,1	43	3,4	76	5,9			313	24,5
		G 04	523	359	68,6	352	52	14,8	103	29,3							197	56,0
		G 99	504	408	81,0	399	73	18,3	79	19,8							247	61,9
		G 04			SITZE	12	2	4								6		
		G 99			SITZE	12	2	2								8		
		V 04	529	362	68,4	350	69	19,7	146	41,7	12	3,4					123	35,1
		K 04	531	366	68,9	345	56	16,2	186	53,9	14	4,1	11	3,2			78	22,6
		G 04	2 581	1 770	68,6	1 717	122	7,1	844	49,2							751	43,7
		G 99	2 516	1 652	65,7	1 613	215	13,3	1 052	65,2							346	21,5
		G 04			SITZE	20	1	10								9		
		G 99			SITZE	20	3	13								4		
		V 04	2 588	1 775	68,6	1 730	197	11,4	1 021	59,0	69	4,0					443	25,6
		K 04	2 593	1 767	68,1	1 689	255	15,1	955	56,5	98	5,8	80	4,7			301	17,8
		G 04	1 147	857	74,7	844	74	8,8	445	52,7							325	38,5
		G 99	1 062	793	74,7	770	94	12,2	469	60,9							207	26,9
		G 04			SITZE	16	1	9								6		
		G 99			SITZE	16	2	10								4		
		V 04	1 147	860	75,0	841	94	11,2	442	52,6	19	2,3					286	34,0
		K 04	1 147	860	75,0	817	101	12,4	436	53,4	26	3,2	66	8,1			188	23,0
		G 04	1 182	783	66,2	765			567	74,1							198	25,9
		G 99	1 123	741	66,0	698												
		G 04			SITZE	16		12								4		
		G 99			SITZE	16												
		V 04	1 184	788	66,6	761	116	15,2	461	60,6	15	2,0					169	22,2
		K 04	1 184	788	66,6	760	100	13,2	483	63,6	24	3,2	45	5,9			108	14,2
215	Macken	G 04	308	228	74,0	217												
		G 99	297	233	78,5	218												
		G 04			SITZE	8												
		G 99			SITZE	8												
		V 04	308	228	74,0	224	22	9,8	150	67,0	6	2,7					46	20,5
		K 04	308	228	74,0	226	22	9,7	155	68,6	6	2,7	16	7,1			27	11,9
		G 04	869	563	64,8	548	86	15,7	257	46,9							205	37,4
		G 99	874	634	72,5	614	137	22,3	272	44,3							205	33,4
		G 04			SITZE	16	3	7								6		
		G 99			SITZE	16	4	7								5		
		V 04	871	560	64,3	542	79	14,6	249	45,9	9	1,7					205	37,8
		K 04	872	563	64,6	529	96	18,1	244	46,1	13	2,5	25	4,7			151	28,5
		G 04	877	658	75,0	633			329	52,0							304	48,0
		G 99	796	603	75,8	593	68	11,5	300	50,6							225	37,9
		G 04			SITZE	16		9								7		
		G 99			SITZE	16	1	9								6		
		V 04	877	658	75,0	649	57	8,8	318	49,0	12	1,8					262	40,4
		K 04	879	659	75,0	644	53	8,2	317	49,2	12	1,9	46	7,1			216	33,5
		G 04	920	659	71,6	649			361	55,6							288	44,4
		G 99	919	688	74,9	673			447	66,4							226	33,6
		G 04			SITZE	16		9								7		
		G 99			SITZE	16		11								5		
		V 04	920	659	71,6	652	50	7,7	359	55,1	9	1,4					234	35,9
		K 04	920	660	71,7	649	59	9,1	370	57,0	18	2,8	15	2,3			187	28,8
		G 04	2 058	1 435	69,7	1 393			590	42,4	274	19,7					529	38,0
230	Winningen	G 99	2 082	1 386	66,6	1 353	161	11,9	654	48,3	181	13,4					357	26,4
		G 04			SITZE	20		8		4						8		
		G 99			SITZE	20	2	10		3						5		
		V 04	2 058	1 436	69,8	1 399	174	12,4	571	40,8	289	20,7					365	26,1
		K 04	2 061	1 448	70,3	1 386	252	18,2	577	41,6	228	16,5	103	7,4			226	16,3
231	Wolken	G 04	831	550	66,2	539	137	25,4	274	50,8							128	23,7
		G 99	632	483	76,4	472	130	27,5	212	44,9							130	27,5
		G 04			SITZE	16	4	9								3		
		G 99			SITZE	12	3	6								3		
		V 04	822	546	66,4	534	121	22,7	271	50,7	16	3,0					126	23,6
		K 04	833	550	66,0	528	113	21,4	270	51,1	23	4,4	37	7,0			85	16,1

5. Ergebnisse der Kommunalwahlen in den kreisangehörigen Gemeinden

Schl. Nr.	Gemeinde	Wahl	Wahl- berech- tigte	Wähler	Wahl- beteili- gung	Gültige Stimm- zettel ----- Sitze	Von den gültigen Stimmen/Sitzen entfielen auf											
							SPD		CDU		FDP		GRÜNE		Sonstige Parteien		Wähler- gruppen	
							Anzahl	%	Anzahl	%	Anzahl	%	Anzahl	%	Anzahl	%	Anzahl	%
218	Vallendar, VG Niederwerth	G 04	1 043	741	71,0	716	256	35,8	221	30,9							239	33,4
		G 99	1 042	792	76,0	779	273	35,0	235	30,2							271	34,8
		G 04			SITZE	16	6		5								5	
		G 99			SITZE	16	6		5								5	
		V 04	1 051	744	70,8	717	214	29,8	283	39,5	19	2,6	29	4,0			172	24,0
224	Urbar	K 04	1 054	744	70,6	714	187	26,2	308	43,1	35	4,9	43	6,0			141	19,7
		G 04	2 375	1 314	55,3	1 292	355	27,5	455	35,2							482	37,3
		G 99	2 148	1 305	60,8	1 292	426	33,0	517	40,0							349	27,0
		G 04			SITZE	20	6		7								7	
		G 99			SITZE	20	7		8								5	
226	Vallendar, ST	V 04	2 381	1 314	55,2	1 281	390	30,4	551	43,0	43	3,4	149	11,6			148	11,6
		K 04	2 386	1 315	55,1	1 269	336	26,5	593	46,7	64	5,0	143	11,3			133	10,5
		G 04	7 402	4 461	60,3	4 375	1 363	31,2	2 731	62,4	281	6,4						
		G 99	7 528	4 873	64,7	4 816	1 681	34,9	2 751	57,1	217	4,5	167	3,5				
		G 04			SITZE	24	7		15		2							
229	Weitersburg	G 99			SITZE	24	8		14		1							
		V 04	7 413	4 455	60,1	4 364	1 097	25,1	2 563	58,7	248	5,7	189	4,3			267	6,1
		K 04	7 419	4 460	60,1	4 350	1 035	23,8	2 543	58,5	284	6,5	231	5,3			257	5,9
		G 04	1 749	1 178	67,4	1 131	421	37,2	710	62,8								
		G 99	1 726	1 276	73,9	1 248	459	36,8	789	63,2								
001	Vordereifel, VG Acht	G 04			SITZE	16	6		10									
		G 99			SITZE	16	6		10									
		V 04	1 751	1 177	67,2	1 127	322	28,6	640	56,8	35	3,1	44	3,9			86	7,6
		K 04	1 756	1 178	67,1	1 117	301	26,9	630	56,4	48	4,3	67	6,0			71	6,4
		G 04	79	66	83,5	64												
004	Anschau	G 99	79	69	87,3	67												
		G 04			SITZE	6												
		G 99			SITZE	6												
		V 04	80	66	82,5	63	12	19,0	49	77,8	2	3,2						
		K 04	80	66	82,5	63	11	17,5	47	74,6	3	4,8	1	1,6			1	1,6
006	Arft	G 04	225	175	77,8	169												
		G 99	211	182	86,3	181												
		G 04			SITZE	6												
		G 99			SITZE	6												
		V 04	225	175	77,8	169	21	12,4	131	77,5	17	10,1						
007	Baar	K 04	227	176	77,5	171	26	15,2	118	69,0	9	5,3	8	4,7			10	5,8
		G 04	239	144	60,3	131												
		G 99	226	169	74,8	154												
		G 04			SITZE	6												
		G 99			SITZE	8												
011	Bermel	V 04	239	142	59,4	139	25	18,0	104	74,8	10	7,2						
		K 04	239	142	59,4	138	24	17,4	100	72,5	6	4,3	4	2,9			4	2,9
		G 04	643	397	61,7	387											387	100,0
		G 99	626	447	71,4	438											438	100,0
		G 04			SITZE	12											12	
014	Boos	G 99			SITZE	12											12	
		V 04	643	398	61,9	391	44	11,3	337	86,2	10	2,6						
		K 04	645	400	62,0	385	47	12,2	304	79,0	11	2,9	17	4,4			6	1,6
		G 04	333	184	55,3	175												
		G 99	322	258	80,1	251												
		G 04			SITZE	8												
		G 99			SITZE	8												
		V 04	333	189	56,8	179	43	24,0	126	70,4	10	5,6						
		K 04	333	189	56,8	183	34	18,6	122	66,7	6	3,3	14	7,7			7	3,8
		G 04	518	323	62,4	304												
		G 99	507	368	72,6	353												
		G 04			SITZE	12												
		G 99			SITZE	12												
		V 04	519	326	62,8	308	45	14,6	250	81,2	13	4,2						
		K 04	519	326	62,8	307	38	12,4	238	77,5	14	4,6	10	3,3			7	2,3

5. Ergebnisse der Kommunalwahlen in den kreisangehörigen Gemeinden

Schl. Nr.	Gemeinde	Wahl	Wahlberechtigte	Wähler	Wahlbeteiligung	Gültige Stimmzettel ----- Sitze	Von den gültigen Stimmen/Sitzen entfielen auf											
							SPD		CDU		FDP		GRÜNE		Sonstige Parteien		Wählergruppen	
			Anzahl		%	Anzahl	%		Anzahl	%	Anzahl	%	Anzahl	%	Anzahl	%	Anzahl	%
019	Ditscheid	G 04	207	148	71,5	143												
		G 99	184	143	77,7	140												
		G 04			SITZE	6												
		G 99			SITZE	6												
		V 04	207	148	71,5	137	21	15,3	115	83,9	1	0,7						
025	Ettringen	K 04	207	147	71,0	137	21	15,3	106	77,4	3	2,2	2	1,5			5	3,6
		G 04	2 242	1 393	62,1	1 370	585	42,7	785	57,3							96	6,9
		G 99	2 154	1 424	66,1	1 397	672	48,1	629	45,0								
		G 04			SITZE	20	9		11								1	
		G 99			SITZE	20	10		9									
034	Hausten	V 04	2 244	1 395	62,2	1 363	607	44,5	673	49,4	83	6,1						
		K 04	2 256	1 392	61,7	1 351	519	38,4	660	48,9	71	5,3	50	3,7			51	3,8
		G 04	292	209	71,6	196												
		G 99	282	205	72,7	184												
		G 04			SITZE	8												
035	Herresbach	G 99			SITZE	8												
		V 04	293	210	71,7	198	29	14,6	165	83,3	4	2,0						
		K 04	293	210	71,7	195	29	14,9	154	79,0	2	1,0	5	2,6			5	2,6
		G 04	372	290	78,0	284												
		G 99	356	308	86,5	308												
036	Hirten	G 04			SITZE	8												
		G 99			SITZE	8												
		V 04	372	290	78,0	284	14	4,9	261	91,9	9	3,2						
		K 04	372	290	78,0	281	10	3,6	254	90,4	8	2,8	3	1,1			6	2,1
		G 04	235	123	52,3	115												
043	Kehrig	G 99	220	147	66,8	138												
		G 04			SITZE	8												
		G 99			SITZE	6												
		V 04	236	123	52,1	122	30	24,6	89	73,0	3	2,5						
		K 04	240	123	51,3	117	26	22,2	76	65,0	5	4,3	5	4,3			5	4,3
049	Kirchwald	G 04	934	643	68,8	627	260	41,5	253	40,4							114	18,2
		G 99	889	656	73,8	641	238	37,1	297	46,3							106	16,5
		G 04			SITZE	16	7		6								3	
		G 99			SITZE	16	6		7								3	
		V 04	934	640	68,5	620	282	45,5	320	51,6	18	2,9						
055	Kottenheim	K 04	845	642	76,0	601	198	32,9	320	53,2	27	4,5	31	5,2			25	4,2
		G 04	816	470	57,6	464	126	27,2									338	72,8
		G 99	785	530	67,5	521	146	28,0									375	72,0
		G 04			SITZE	12	3										9	
		G 99			SITZE	12	3										9	
060	Langenfeld	V 04	816	469	57,5	452	155	34,3	281	62,2	16	3,5						
		K 04	823	470	57,1	438	127	29,0	267	61,0	15	3,4	16	3,7			13	3,0
		G 04	2 249	1 525	67,8	1 497	731	48,8	508	33,9							258	17,2
		G 99	2 296	1 644	71,6	1 606	818	50,9	551	34,3							237	14,8
		G 04			SITZE	20	10		7								3	
061	Langscheid	G 99			SITZE	20	11		6								3	
		V 04	2 253	1 519	67,4	1 474	648	44,0	766	52,0	60	4,1						
		K 04	2 263	1 519	67,1	1 481	568	38,4	690	46,6	65	4,4	78	5,3			80	5,4
		G 04	634	446	70,3	422	65	15,4	357	84,6								
		G 99	643	496	77,1	479	40	8,4	294	61,4							145	30,3
063	Lind	G 04			SITZE	12	2		10									
		G 99			SITZE	12	1		7								4	
		V 04	634	447	70,5	430	71	16,5	335	77,9	24	5,6						
		K 04	636	448	70,4	418	68	16,3	303	72,5	13	3,1	23	5,5			11	2,6
		G 04	91	81	89,0	78												
		G 99	87	72	82,8	71												
		G 04			SITZE	6												
		G 99			SITZE	6												
		V 04	92	81	88,0	79	14	17,7	63	79,7	2	2,5						
		K 04	92	81	88,0	79	9	11,4	61	77,2	3	3,8	4	5,1			2	2,5
		G 04	39	27	69,2	27												
		G 99	42	33	78,6	30												
		G 04			SITZE	6												
		G 99			SITZE	6												
		V 04	39	27	69,2	27	5	18,5	22	81,5								
		K 04	39	27	69,2	26	4	15,4	20	76,9			2	7,7				

5. Ergebnisse der Kommunalwahlen in den kreisangehörigen Gemeinden

Schl. Nr.	Gemeinde	Wahl	Wahl- berech- tigte	Wähler	Wahl- beteili- gung	Gültige Stimm- zetteln ----- Sitze	Von den gültigen Stimmen/Sitzen entfielen auf											
							SPD		CDU		FDP		GRÜNE		Sonstige Parteien		Wähler- gruppen	
			Anzahl		%	Anzahl		%	An- zahl	%	An- zahl	%	An- zahl	%	An- zahl	%	An- zahl	%
066	Luxem	G 04	233	191	82,0	185												
		G 99	217	187	86,2	183												
		G 04				SITZE	8											
		G 99				SITZE	6											
		V 04	233	194	83,3	182	27	14,8	152	83,5	3	1,6						
074	Monreal	K 04	236	194	82,2	180	32	17,8	135	75,0	3	1,7	4	2,2			6	3,3
		G 04	716	508	70,9	497	248	49,9									249	50,1
		G 99	722	544	75,3	532	131	24,6									401	75,4
		G 04				SITZE	12	6									6	
		G 99				SITZE	12	3									9	
077	Münk	V 04	716	503	70,3	474	163	34,4	270	57,0	41	8,6					30	6,3
		K 04	716	503	70,3	478	134	28,0	247	51,7	35	7,3	32	6,7				
		G 04	218	170	78,0	164												
		G 99	214	178	83,2	165												
		G 04				SITZE	6											
079	Nachtsheim	G 99				SITZE	6											
		V 04	218	170	78,0	164	21	12,8	136	82,9	7	4,3						
		K 04	218	170	78,0	163	15	9,2	132	81,0	9	5,5	2	1,2			5	3,1
		G 04	481	346	71,9	309												
		G 99	430	351	81,6	351												
092	Reudelsterz	G 04				SITZE	12											
		G 99				SITZE	12											
		V 04	483	347	71,8	336	59	17,6	262	78,0	15	4,5						
		K 04	485	347	71,5	337	45	13,4	254	75,4	18	5,3	15	4,5			5	1,5
		G 04	306	217	70,9	212												
097	Sankt Johann	G 99	261	197	75,5	192												
		G 04				SITZE	8											
		G 99				SITZE	8											
		V 04	305	218	71,5	205	74	36,1	120	58,5	11	5,4						
		K 04	306	217	70,9	195	62	31,8	102	52,3	8	4,1	10	5,1			13	6,7
099	Siebenbach	G 04	725	506	69,8	497	148	29,8	252	50,7							97	19,5
		G 99	636	505	79,4	499	179	35,9	145	29,1							175	35,1
		G 04				SITZE	12	3	7								2	
		G 99				SITZE	12	4	4								4	
		V 04	726	507	69,8	497	200	40,2	278	55,9	19	3,8						
105	Virneburg	K 04	731	509	69,6	488	166	34,0	268	54,9	20	4,1	23	4,7			11	2,3
		G 04	159	108	67,9	101												
		G 99	162	124	76,5	116												
		G 04				SITZE	6											
		G 99				SITZE	6											
110	Weiler	V 04	159	108	67,9	105	4	3,8	99	94,3	2	1,9						
		K 04	159	108	67,9	104	5	4,8	96	92,3	3	2,9						
		G 04	348	255	73,3	232												
		G 99	334	254	76,0	238												
		G 04				SITZE	8											
113	Welschenbach	G 99				SITZE	8											
		V 04	348	256	73,6	246	23	9,3	208	84,6	15	6,1						
		K 04	348	256	73,6	249	30	12,0	187	75,1	14	5,6	12	4,8			6	2,4
		G 04	406	285	70,2	265												
		G 99	395	293	74,2	256												
		G 04				SITZE	12											
		G 99				SITZE	8											
		V 04	407	280	68,8	268	73	27,2	187	69,8	8	3,0						
		K 04	407	281	69,0	265	72	27,2	168	63,4	11	4,2	10	3,8			4	1,5
		G 04	47	40	85,1	40												

5. Ergebnisse der Kommunalwahlen in den kreisangehörigen Gemeinden

Schl. Nr.	Gemeinde	Wahl	Wahlberechtigte	Wähler	Wahlbeteiligung	Gültige Stimmzettel ----- Sitze	Von den gültigen Stimmen/Sitzen entfielen auf													
							SPD		CDU		FDP		GRÜNE		Sonstige Parteien		Wählergruppen			
			Anzahl		%	Anzahl		%	Anzahl	%	Anzahl	%	Anzahl	%	Anzahl	%	Anzahl	%		
202	Weißenthurm, VG Bassenheim	G 04	2 290	1 422	62,1	1 397	517	37,0	880	63,0										
		G 99	2 277	1 423	62,5	1 397	687	49,2	710	50,8										
		G 04			SITZE	20	7	13												
		G 99			SITZE	20	9	11												
		V 04	2 290	1 420	62,0	1 376	463	33,6	806	58,6	51	3,7					56	4,1		
		K 04	2 296	1 417	61,7	1 365	412	30,2	774	56,7	53	3,9	68	5,0			58	4,2		
		G 04	1 495	874	58,5	859	161	18,7	421	49,0							277	32,2		
		G 99	1 481	935	63,1	921	347	37,7	574	62,3										
209	Kaltenengers	G 04			SITZE	16	3	8									5			
		G 99			SITZE	16	6	10												
		V 04	1 502	877	58,4	839	254	30,3	428	51,0	27	3,2					130	15,5		
		K 04	1 505	879	58,4	827	213	25,8	419	50,7	28	3,4	39	4,7			128	15,5		
		G 04	2 518	1 531	60,8	1 514	557	36,8	491	32,4	168	11,1					298	19,7		
		G 99	2 321	1 572	67,7	1 548	649	41,9	462	29,8	173	11,2					264	17,1		
		G 04			SITZE	20	7	7	2							4				
		G 99			SITZE	20	8	6	2						4					
		V 04	2 430	1 534	63,1	1 509	482	31,9	569	37,7	199	13,2					259	17,2		
		K 04	2 539	1 540	60,7	1 486	424	28,5	641	43,1	161	10,8	62	4,2			198	13,3		
		G 04	7 405	4 333	58,5	4 230	863	20,4	2 664	63,0							703	16,6		
		G 99	7 836	4 607	58,8	4 529	1 258	27,8	2 590	57,2							681	15,0		
		G 04			SITZE	28	6	17									5			
		G 99			SITZE	28	8	16									4			
		V 04	8 042	4 340	54,0	4 181	913	21,8	2 576	61,6	96	2,3					596	14,3		
		K 04	8 051	4 337	53,9	4 193	829	19,8	2 614	62,3	108	2,6	168	4,0			474	11,3		
211	Kettig	G 04	1 843	1 013	55,0	998	449	45,0	384	38,5							165	16,5		
		G 99	1 794	1 035	57,7	1 016	503	49,5	415	40,8							98	9,6		
		G 04			SITZE	20	9	8								3				
		G 99			SITZE	16	8	6							2					
		V 04	1 846	1 015	55,0	979	405	41,4	419	42,8	25	2,6					130	13,3		
		K 04	2 838	1 848	65,1	1 777	712	40,1	808	45,5	52	2,9	59	3,3			146	8,2		
		G 04	2 760	1 724	62,5	1 702	1 029	60,5	673	39,5										
		G 99	2 660	1 813	68,2	1 790	1 187	66,3	603	33,7										
		G 04			SITZE	20	12	8												
		G 99			SITZE	20	13	7												
		V 04	2 764	1 718	62,2	1 692	918	54,3	703	41,5	23	1,4					48	2,8		
		K 04	1 778	889	50,0	852	408	47,9	364	42,7	13	1,5	40	4,7			27	3,2		
222	Sankt Sebastian	G 04	5 577	2 303	41,3	2 246	566	25,2	1 408	62,7	272	12,1								
		G 99	5 334	2 717	50,9	2 630	925	35,2	1 559	59,3	146	5,6								
		G 04			SITZE	24	6	15	3											
		G 99			SITZE	22	8	13	1											
		V 04	5 589	2 311	41,3	2 230	573	25,7	1 339	60,0	178	8,0					140	6,3		
		K 04	5 594	2 312	41,3	2 216	562	25,4	1 315	59,3	151	6,8	69	3,1			119	5,4		
		225	Urmitz	G 04			SITZE	20	12	8										
				G 99			SITZE	20	13	7										
V 04	2 764			1 718	62,2	1 692	918	54,3	703	41,5	23	1,4					48	2,8		
K 04	1 778			889	50,0	852	408	47,9	364	42,7	13	1,5	40	4,7			27	3,2		
228	Weißenthurm, ST	G 04	5 577	2 303	41,3	2 246	566	25,2	1 408	62,7	272	12,1								
		G 99	5 334	2 717	50,9	2 630	925	35,2	1 559	59,3	146	5,6								
		G 04			SITZE	24	6	15	3											
		G 99			SITZE	22	8	13	1											
		V 04	5 589	2 311	41,3	2 230	573	25,7	1 339	60,0	178	8,0					140	6,3		
		K 04	5 594	2 312	41,3	2 216	562	25,4	1 315	59,3	151	6,8	69	3,1			119	5,4		
		138	Landkreis Neuwied	G 04			SITZE	20	12	8										
				G 99			SITZE	20	13	7										
V 04	2 764			1 718	62,2	1 692	918	54,3	703	41,5	23	1,4					48	2,8		
K 04	1 778			889	50,0	852	408	47,9	364	42,7	13	1,5	40	4,7			27	3,2		
045	Neuwied, ST	G 04	50412	22764	45,2	21932	7 491	34,2	9 728	44,4	804	3,7	1 409	6,4			2 500	11,4		
		G 99	50754	26627	52,5	26030	10707	41,1	10372	39,8	610	2,3	1 185	4,6			3 156	12,1		
		G 04			SITZE	48	17	22	2								4			
		G 99			SITZE	48	20	20									6			
		K 04	50457	22778	45,1	21816	7 559	34,6	9 752	44,7	946	4,3	1 635	7,5			1 924	8,8		
		003	Asbach, VG Asbach	G 04	5 381	3 048	56,6	2 980	373	12,5	2 189	73,5	80	2,7					338	11,3
				G 99	4 900	3 164	64,6	3 117	475	15,2	2 333	74,8							309	9,9
				G 04			SITZE	22	3	17									2	
G 99					SITZE	22	3	17									2			
		V 04	5 396	3 050	56,5	2 982	463	15,5	2 165	72,6	100	3,4					254	8,5		
		K 04	5 404	3 042	56,3	2 967	443	14,9	2 085	70,3	108	3,6	169	5,7			162	5,5		
		G 04	3 315	2 160	65,2	2 125	854	40,2	1 144	53,8							127	6,0		
		G 99	2 952	2 078	70,4	2 052	798	38,9	1 111	54,1			74	3,6			69	3,4		
		G 04			SITZE	20	8	11									1			
		G 99			SITZE	20	8	11												
		V 04	3 327	2 156	64,8	2 116	783	37,0	1 145	54,1	53	2,5					135	6,4		
		K 04	3 327	2 156	64,8	2 125	650	30,6	1 185	55,8	64	3,0	120	5,6			106	5,0		

5. Ergebnisse der Kommunalwahlen in den kreisangehörigen Gemeinden

Schl. Nr.	Gemeinde	Wahl	Wahl- berech- tigte	Wähler	Wahl- beteili- gung	Gültige Stimm- zetteln ----- Sitze	Von den gültigen Stimmen/Sitzen entfielen auf											
							SPD		CDU		FDP		GRÜNE		Sonstige Parteien		Wähler- gruppen	
							Anzahl	%	Anzahl	%	An- zahl	%	An- zahl	%	An- zahl	%	An- zahl	%
044	Neustadt (Wied)	G 04	4 970	2 769	55,7	2 724	467	17,1	1 741	63,9	87	3,2					429	15,7
		G 99	4 815	2 891	60,0	2 845	569	20,0	1 941	68,2			61	2,1			274	9,6
		G 04			SITZE	22	4		14		1						3	
		G 99			SITZE	22	5		15								2	
		V 04	4 990	2 776	55,6	2 714	511	18,8	1 702	62,7	96	3,5					405	14,9
		K 04	5 004	2 762	55,2	2 690	428	15,9	1 788	66,5	123	4,6	100	3,7			251	9,3
077	Windhagen	G 04	3 279	1 814	55,3	1 783	511	28,7	1 174	65,8	98	5,5						
		G 99	3 036	1 926	63,4	1 910	540	28,3	1 148	60,1	86	4,5	136	7,1				
		G 04			SITZE	20	6		13		1							
		G 99			SITZE	20	6		12		1		1					
		V 04	3 290	1 812	55,1	1 790	509	28,4	1 135	63,4	100	5,6					46	2,6
		K 04	3 309	1 813	54,8	1 782	422	23,7	1 095	61,4	102	5,7	125	7,0			38	2,1
004	Bad Hönningen, VG Bad Hönningen, ST	G 04	4 337	2 589	59,7	2 524	1 248	49,4	1 081	42,8							195	7,7
		G 99	4 323	2 961	68,5	2 908	1 491	51,3	1 274	43,8							143	4,9
		G 04			SITZE	22	11		9								2	
		G 99			SITZE	22	12		9								1	
		V 04	4 350	2 592	59,6	2 528	1 219	48,2	1 102	43,6							207	8,2
		K 04	4 375	2 579	58,9	2 504	980	39,1	1 205	48,1	72	2,9	99	4,0			148	5,9
024	Hammerstein	G 04	266	157	59,0	153												
		G 99	276	203	73,6	195												
		G 04			SITZE	8												
		G 99			SITZE	8												
		V 04	267	159	59,6	156	56	35,9	79	50,6							21	13,5
		K 04	269	158	58,7	148	47	31,8	81	54,7	6	4,1	6	4,1			8	5,4
038	Leutesdorf	G 04	1 515	910	60,1	889	241	27,1	648	72,9								
		G 99	1 568	1 067	68,0	1 040	345	33,2	695	66,8								
		G 04			SITZE	16	4		12									
		G 99			SITZE	16	5		11									
		V 04	1 516	910	60,0	884	248	28,1	602	68,1							34	3,8
		K 04	1 522	908	59,7	875	229	26,2	556	63,5	18	2,1	40	4,6			32	3,7
063	Rheinbrohl	G 04	3 037	1 911	62,9	1 855	918	49,5	833	44,9							104	5,6
		G 99	3 040	2 153	70,8	2 115	1 051	49,7	979	46,3							85	4,0
		G 04			SITZE	20	10		9								1	
		G 99			SITZE	20	10		9								1	
		V 04	3 041	1 920	63,1	1 869	941	50,3	794	42,5							134	7,2
		K 04	3 052	1 910	62,6	1 850	804	43,5	807	43,6	47	2,5	76	4,1			116	6,3
012	Dierdorf, VG Dierdorf, ST	G 04	4 197	2 205	52,5	2 146	677	31,5	814	37,9	212	9,9					443	20,6
		G 99	3 962	2 383	60,1	2 309	847	36,7	820	35,5	255	11,0					387	16,8
		G 04			SITZE	22	7		8		2						5	
		G 99			SITZE	22	8		8		2						4	
		V 04	4 201	2 202	52,4	2 157	657	30,5	858	39,8	232	10,8					410	19,0
		K 04	4 208	2 201	52,3	2 127	629	29,6	934	43,9	249	11,7	117	5,5			198	9,3
023	Großmaiseid	G 04	1 853	1 270	68,5	1 255	593	47,3	662	52,7								
		G 99	1 776	1 260	70,9	1 245	628	50,4	617	49,6								
		G 04			SITZE	16	7		9									
		G 99			SITZE	16	9		7									
		V 04	1 860	1 269	68,2	1 253	526	42,0	647	51,6	39	3,1					41	3,3
		K 04	1 861	1 269	68,2	1 244	436	35,0	659	53,0	61	4,9	33	2,7			55	4,4
031	Isenburg	G 04	547	345	63,1	335											335	100,0
		G 99	599	354	59,1	316												
		G 04			SITZE	12											12	
		G 99			SITZE	12												
		V 04	547	345	63,1	324	139	42,9	134	41,4	21	6,5					30	9,3
		K 04	548	345	63,0	320	112	35,0	145	45,3	22	6,9	12	3,8			29	9,1
034	Kleinmaiseid	G 04	986	594	60,2	588	328	55,8	152	25,9							108	18,4
		G 99	910	601	66,0	592	343	57,9	145	24,5							104	17,6
		G 04			SITZE	16	9		4								3	
		G 99			SITZE	16	9		4								3	
		V 04	990	594	60,0	585	296	50,6	180	30,8	17	2,9					92	15,7
		K 04	990	595	60,1	580	230	39,7	245	42,2	29	5,0	15	2,6			61	10,5

5. Ergebnisse der Kommunalwahlen in den kreisangehörigen Gemeinden

Schl. Nr.	Gemeinde	Wahl	Wahl- berech- tigte	Wähler	Wahl- beteili- gung	Gültige Stimm- zetteln ----- Sitze	Von den gültigen Stimmen/Sitzen entfielen auf											
							SPD		CDU		FDP		GRÜNE		Sonstige Parteien		Wähler- gruppen	
			Anzahl		%	Anzahl	%		An- zahl	%	An- zahl	%	An- zahl	%	An- zahl	%	An- zahl	%
201	Marienhausen	G 04	404	251	62,1	248												
		G 99	378	242	64,0	232												
		G 04			SITZE	12												
		G 99			SITZE	8												
069	Stebach	V 04	406	256	63,1	251	45	17,9	173	68,9	14	5,6					19	7,6
		K 04	406	256	63,1	247	47	19,0	169	68,4	14	5,7	9	3,6			8	3,2
		G 04	271	195	72,0	191												
		G 99	228	190	83,3	188												
		G 04			SITZE	8												
		G 99			SITZE	6												
		V 04	271	196	72,3	185	67	36,2	87	47,0	18	9,7					13	7,0
		K 04	271	195	72,0	182	58	31,9	82	45,1	20	11,0	14	7,7			8	4,4
009	Linz am Rhein, VG Dattenberg	G 04	1 216	674	55,4	667	282	42,3	312	46,8							73	10,9
		G 99	1 196	802	67,1	782	296	37,9	392	50,1							94	12,0
		G 04			SITZE	16			7								2	
		G 99			SITZE	16			6								1	
501	Kasbach- Ohlenberg	V 04	1 216	673	55,3	663	214	32,3	321	48,4	6	0,9	57	8,6			65	9,8
		K 04	1 217	676	55,5	656	219	33,4	317	48,3	14	2,1	52	7,9			54	8,2
		G 04	1 100	797	72,5	784	144	18,4	189	24,1							451	57,5
		G 99	1 059	757	71,5	735	124	16,9	177	24,1							434	59,0
		G 04			SITZE	16			3								9	
		G 99			SITZE	16			3								9	
		V 04	1 105	799	72,3	780	142	18,2	226	29,0	8	1,0	29	3,7			375	48,1
		K 04	1 109	798	72,0	768	153	19,9	287	37,4	14	1,8	36	4,7			278	36,2
037	Leubsdorf	G 04	1 326	926	69,8	906	250	27,6	560	61,8			46	5,1			50	5,5
		G 99	1 313	1 017	77,5	1 001	303	30,3	625	62,4			26	2,6			47	4,7
		G 04			SITZE	16			4				1				1	
		G 99			SITZE	16			5								1	
041	Linz am Rhein, ST	V 04	1 335	923	69,1	902	213	23,6	544	60,3	26	2,9	48	5,3			71	7,9
		K 04	1 339	922	68,9	895	194	21,7	574	64,1	33	3,7	48	5,4			46	5,1
		G 04	4 691	2 530	53,9	2 481	641	25,8	1 409	56,8			152	6,1			279	11,2
		G 99	4 670	3 039	65,1	2 995	1 007	33,6	1 737	58,0							251	8,4
		G 04			SITZE	22			6				1				2	
		G 99			SITZE	22			7								2	
		V 04	4 702	2 537	54,0	2 462	615	25,0	1 304	53,0	69	2,8	183	7,4			291	11,8
		K 04	4 715	2 537	53,8	2 469	625	25,3	1 358	55,0	98	4,0	201	8,1			187	7,6
055	Ockenfels	G 04	834	504	60,4	494	125	25,3	369	74,7								
		G 99	793	622	78,4	616	248	40,3	368	59,7								
		G 04			SITZE	16			4									
		G 99			SITZE	16			6									
068	Sankt Katharinen	V 04	835	504	60,4	492	91	18,5	317	64,4	15	3,0	33	6,7			36	7,3
		K 04	836	503	60,2	488	89	18,2	311	63,7	17	3,5	42	8,6			29	5,9
		G 04	2 555	1 512	59,2	1 491	140	9,4	972	65,2							379	25,4
		G 99	2 357	1 424	60,4	1 406	291	20,7	1 115	79,3								
		G 04			SITZE	20			2								5	
		G 99			SITZE	20			4									
		V 04	2 558	1 510	59,0	1 473	171	11,6	926	62,9	29	2,0	56	3,8			291	19,8
		K 04	2 561	1 511	59,0	1 463	185	12,6	944	64,5	42	2,9	70	4,8			222	15,2
075	Vettelschoß	G 04	2 674	1 403	52,5	1 374	361	26,3	819	59,6							194	14,1
		G 99	2 541	1 620	63,8	1 572	371	23,6	962	61,2			92	5,9			147	9,4
		G 04			SITZE	20			5								3	
		G 99			SITZE	20			5				1				2	
		V 04	2 682	1 404	52,3	1 374	301	21,9	772	56,2	44	3,2	70	5,1			187	13,6
		K 04	2 689	1 405	52,2	1 365	295	21,6	792	58,0	69	5,1	71	5,2			138	10,1
011	Puderbach, VG Dernbach	G 04	786	362	46,1	344												
		G 99	745	412	55,3	403												
		G 04			SITZE	16												
		G 99			SITZE	16												
		V 04	789	374	47,4	369	160	43,4	155	42,0			10	2,7			44	11,9
		K 04	789	374	47,4	364	140	38,5	179	49,2	22	6,0	9	2,5			14	3,8

5. Ergebnisse der Kommunalwahlen in den kreisangehörigen Gemeinden

Schl. Nr.	Gemeinde	Wahl	Wahl- berech- tigte	Wähler	Wahl- beteili- gung	Gültige Stimm- zettel ----- Sitze	Von den gültigen Stimmen/Sitzen entfielen auf											
							SPD		CDU		FDP		GRÜNE		Sonstige Parteien		Wähler- gruppen	
			Anzahl		%	Anzahl		%	An- zahl	%	An- zahl	%	An- zahl	%	An- zahl	%	An- zahl	%
013	Döttesfeld	G 04	532	277	52,1	262												
		G 99	505	309	61,2	296												
		G 04			SITZE	12												
		G 99			SITZE	12												
		V 04	534	282	52,8	278	103	37,1	90	32,4			39	14,0			46	16,5
014	Dürrholz	K 04	534	281	52,6	274	90	32,8	110	40,1	14	5,1	31	11,3			29	10,6
		G 04	920	534	58,0	517												
		G 99	833	562	67,5	560												
		G 04			SITZE	16												
		G 99			SITZE	16												
		V 04	924	539	58,3	519	157	30,3	129	24,9			23	4,4			210	40,5
		K 04	928	537	57,9	515	178	34,6	184	35,7	12	2,3	33	6,4			108	21,0
		G 04	467	279	59,7	261												
		G 99	418	241	57,7	214												
		G 04			SITZE	12												
		G 99			SITZE	12												
		V 04	467	280	60,0	273	85	31,1	73	26,7			10	3,7			105	38,5
		K 04	469	279	59,5	268	95	35,4	105	39,2	13	4,9	10	3,7			45	16,8
		G 04	310	163	52,6	151												
		G 99	271	172	63,5	156												
		G 04			SITZE	8												
		G 99			SITZE	8												
		V 04	310	170	54,8	166	59	35,5	28	16,9			7	4,2			72	43,4
		K 04	310	170	54,8	161	61	37,9	50	31,1			9	5,6			41	25,5
		G 04	369	193	52,3	171												
		G 99	343	233	67,9	215												
		G 04			SITZE	8												
		G 99			SITZE	8												
		V 04	369	196	53,1	191	102	53,4	51	26,7			2	1,0			36	18,8
		K 04	371	196	52,8	192	98	51,0	59	30,7	10	5,2	3	1,6			22	11,5
		G 04	255	173	67,8	173												
		G 99	242	172	71,1	172												
		G 04			SITZE	8												
		G 99			SITZE	8												
		V 04	256	174	68,0	168	58	34,5	78	46,4			7	4,2			25	14,9
		K 04	258	174	67,4	164	60	36,6	78	47,6	6	3,7	7	4,3			13	7,9
		G 04	372	246	66,1	240											240	100,0
		G 99	356	282	79,2	279											279	100,0
		G 04			SITZE	8											8	
		G 99			SITZE	8											8	
		V 04	372	246	66,1	244	90	36,9	59	24,2			9	3,7			86	35,2
		K 04	372	246	66,1	244	78	32,0	70	28,7	16	6,6	13	5,3			67	27,5
		G 04	722	482	66,8	469											469	100,0
		G 99	732	570	77,9	553											553	100,0
		G 04			SITZE	12											12	
		G 99			SITZE	12											12	
		V 04	724	481	66,4	471	266	56,5	113	24,0			22	4,7			70	14,9
		K 04	724	478	66,0	463	235	50,8	148	32,0	23	5,0	28	6,0			29	6,3
		G 04	1 895	1 042	55,0	1 022	496	48,5	335	32,8							191	18,7
		G 99	1 832	1 071	58,5	1 057	483	45,7	334	31,6			31	2,9			209	19,8
		G 04			SITZE	20	10		6								4	
		G 99			SITZE	16	8		5								3	
		V 04	1 903	1 047	55,0	1 026	468	45,6	339	33,0			44	4,3			175	17,1
		K 04	1 904	1 046	54,9	1 009	442	43,8	394	39,0	40	4,0	48	4,8			85	8,4
		G 04	189	146	77,2	141												
		G 99	192	148	77,1	145												
		G 04			SITZE	6												
		G 99			SITZE	6												
		V 04	189	146	77,2	137	80	58,4	27	19,7			8	5,8			22	16,1
		K 04	189	146	77,2	137	76	55,5	42	30,7	5	3,6	6	4,4			8	5,8
		G 04	1 454	893	61,4	874	221	25,3	225	25,7							428	49,0
		G 99	1 465	1 000	68,3	985	286	29,0	214	21,7							485	49,2
		G 04			SITZE	16	4		4								8	
		G 99			SITZE	16	5		3								8	
		V 04	1 456	895	61,5	870	245	28,2	249	28,6			19	2,2			357	41,0
059	Raubach	K 04	1 464	889	60,7	852	308	36,2	372	43,7	37	4,3	26	3,1			109	12,8

5. Ergebnisse der Kommunalwahlen in den kreisangehörigen Gemeinden

Schl. Nr.	Gemeinde	Wahl	Wahl- berech- tigte	Wähler	Wahl- beteili- gung	Gültige Stimm- zettel ----- Sitze	Von den gültigen Stimmen/Sitzen entfielen auf											
							SPD		CDU		FDP		GRÜNE		Sonstige Parteien		Wähler- gruppen	
							Anzahl	%	Anzahl	%	Anzahl	%	Anzahl	%	Anzahl	%	Anzahl	%
064	Rodenbach bei Puderbach	G 04	527	408	77,4	399											399	100,0
		G 99	527	412	78,2	402							18	4,5			384	95,5
		G 04			SITZE	12											12	
		G 99			SITZE	12											12	
		V 04	527	406	77,0	393	210	53,4	93	23,7			41	10,4			49	12,5
070	Steimel	K 04	528	407	77,1	390	178	45,6	114	29,2	21	5,4	44	11,3			33	8,5
		G 04	969	542	55,9	530												
		G 99	851	553	65,0	529												
		G 04			SITZE	16												
		G 99			SITZE	16												
074	Urbach	V 04	970	541	55,8	529	234	44,2	190	35,9			36	6,8			69	13,0
		K 04	975	540	55,4	526	214	40,7	210	39,9	21	4,0	29	5,5			52	9,9
		G 04	1 084	606	55,9	573												
		G 99	1 024	545	53,2	501												
		G 04			SITZE	16												
078	Woldert	G 99			SITZE	16												
		V 04	1 084	616	56,8	602	255	42,4	197	32,7			18	3,0			132	21,9
		K 04	1 085	615	56,7	602	224	37,2	248	41,2	33	5,5	27	4,5			70	11,6
		G 04	503	311	61,8	294												
		G 99	466	321	68,9	302												
002	Rengsdorf, VG Anhausen	G 04			SITZE	12												
		G 99			SITZE	12												
		V 04	504	312	61,9	304	103	33,9	104	34,2			14	4,6			83	27,3
		K 04	504	312	61,9	301	96	31,9	123	40,9	39	13,0	12	4,0			31	10,3
		G 04	1 049	548	52,2	514												
005	Bonefeld	G 99	999	589	59,0	543												
		G 04			SITZE	16												
		G 99			SITZE	16												
		V 04	1 049	554	52,8	542	231	42,6	216	39,9	46	8,5	49	9,0				
		K 04	1 050	551	52,5	532	195	36,7	222	41,7	39	7,3	46	8,6			30	5,6
015	Ehlscheid	G 04	761	458	60,2	437												
		G 99	770	498	64,7	454												
		G 04			SITZE	16												
		G 99			SITZE	16												
		V 04	761	457	60,1	429	215	50,1	148	34,5	45	10,5	21	4,9			18	4,1
026	Hardert	K 04	761	458	60,2	436	205	47,0	160	36,7	30	6,9	23	5,3			297	48,7
		G 04	1 018	625	61,4	610			313	51,3							339	53,2
		G 99	1 004	671	66,8	637			298	46,8							7	
		G 04			SITZE	16			9								9	
		G 99			SITZE	16			7									
030	Hümmerich	V 04	1 018	624	61,3	606	162	26,7	325	53,6	85	14,0	34	5,6			42	6,9
		K 04	1 023	624	61,0	605	154	25,5	308	50,9	62	10,2	39	6,4			336	100,0
		G 04	622	354	56,9	336												
		G 99	578	385	66,6	365												
		G 04			SITZE	12											12	
036	Kurtscheid	G 99			SITZE	12												
		V 04	624	357	57,2	352	138	39,2	136	38,6	52	14,8	26	7,4				
		K 04	630	357	56,7	349	128	36,7	134	38,4	35	10,0	30	8,6			22	6,3
		G 04	594	336	56,6	320												
		G 99	568	419	73,8	418												
036	Kurtscheid	G 04			SITZE	12												
		G 99			SITZE	12												
		V 04	594	346	58,2	336	171	50,9	129	38,4	19	5,7	17	5,1			7	2,2
		K 04	595	344	57,8	322	150	46,6	127	39,4	21	6,5	17	5,3			224	37,8
		G 04	764	600	78,5	592	54	9,1	314	53,0							328	55,1
036	Kurtscheid	G 99	745	609	81,7	595			267	44,9							4	
		G 04			SITZE	12	1		7								7	
		G 99			SITZE	12			5									
		V 04	764	600	78,5	588	100	17,0	420	71,4	37	6,3	31	5,3				
		K 04	767	597	77,8	573	86	15,0	398	69,5	16	2,8	24	4,2			49	8,6

5. Ergebnisse der Kommunalwahlen in den kreisangehörigen Gemeinden

Schl. Nr.	Gemeinde	Wahl	Wahlberechtigte	Wähler	Wahlbeteiligung	Gültige Stimmzettel ----- Sitze	Von den gültigen Stimmen/Sitzen entfielen auf											
							SPD		CDU		FDP		GRÜNE		Sonstige Parteien		Wählergruppen	
			Anzahl		%	Anzahl	%		Anzahl	%	Anzahl	%	Anzahl	%	Anzahl	%	Anzahl	%
042	Meinborn	G 04	384	242	63,0	224												
		G 99	388	247	63,7	225												
		G 04			SITZE	8												
		G 99			SITZE	12												
		V 04	384	245	63,8	242	133	55,0	81	33,5	11	4,5	17	7,0				
043	Melsbach	K 04	384	247	64,3	239	104	43,5	84	35,1	16	6,7	23	9,6			12	5,0
		G 04	1 728	1 092	63,2	1 067	509	47,7	284	26,6							274	25,7
		G 99	1 714	1 189	69,4	1 168	483	41,4	346	29,6							339	29,0
		G 04			SITZE	16	8		4								4	
		G 99			SITZE	16	6		5								5	
053	Oberhonnefeld-Gierend	V 04	1 729	1 094	63,3	1 057	545	51,6	373	35,3	93	8,8	46	4,4				
		K 04	1 737	1 094	63,0	1 041	455	43,7	387	37,2	76	7,3	48	4,6			75	7,2
		G 04	721	410	56,9	389												
		G 99	638	457	71,6	437												
		G 04			SITZE	12												
054	Oberraden	G 99			SITZE	12												
		V 04	722	416	57,6	404	186	46,0	143	35,4	35	8,7	40	9,9				
		K 04	722	435	60,2	427	168	39,3	147	34,4	54	12,6	37	8,7			21	4,9
		G 04	483	310	64,2	302												
		G 99	475	362	76,2	356												
061	Rengsdorf	G 04			SITZE	12												
		G 99			SITZE	12												
		V 04	485	315	64,9	310	136	43,9	81	26,1	68	21,9	25	8,1				
		K 04	488	315	64,5	308	128	41,6	94	30,5	58	18,8	23	7,5			5	1,6
		G 04	2 013	1 264	62,8	1 231	500	40,6	380	30,9	124	10,1					227	18,4
066	Rüscheld	G 99	2 032	1 412	69,5	1 373	541	39,4	339	24,7	168	12,2					325	23,7
		G 04			SITZE	20	8		6		2						4	
		G 99			SITZE	20	8		5		2						5	
		V 04	2 016	1 263	62,6	1 233	512	41,5	456	37,0	172	13,9	93	7,5				
		K 04	2 029	1 264	62,3	1 223	434	35,5	473	38,7	118	9,6	77	6,3			121	9,9
071	Straßenhaus	G 04	641	404	63,0	400												
		G 99	609	434	71,3	427												
		G 04			SITZE	12												
		G 99			SITZE	12												
		V 04	641	406	63,3	386	203	52,6	134	34,7	22	5,7	27	7,0				
072	Thalhausen	K 04	642	407	63,4	383	179	46,7	130	33,9	29	7,6	30	7,8			15	3,9
		G 04	1 431	881	61,6	868	326	37,6	383	44,1							159	18,3
		G 99	1 428	914	64,0	899	334	37,2	356	39,6							209	23,2
		G 04			SITZE	16	6		7								3	
		G 99			SITZE	16	6		6								4	
088	Unkel, VG Bruchhausen	V 04	1 437	880	61,2	865	321	37,1	392	45,3	95	11,0	57	6,6				
		K 04	1 440	881	61,2	858	298	34,7	365	42,5	79	9,2	56	6,5			60	7,0
		G 04	549	351	63,9	340												
		G 99	528	368	69,7	357												
		G 04			SITZE	12												
099	Erpel	G 99			SITZE	12												
		V 04	550	351	63,8	339	188	55,5	127	37,5	13	3,8	11	3,2				
		K 04	550	351	63,8	329	160	48,6	134	40,7	12	3,6	15	4,6			8	2,4
		G 04	708	439	62,0	431	81	18,8	350	81,2								
		G 99	692	473	68,4	461	104	22,6	357	77,4								
		G 04			SITZE	12	2		10									
		G 99			SITZE	12	3		9									
		V 04	708	440	62,1	429	109	25,4	282	65,7	5	1,2	21	4,9			12	2,8
		K 04	708	441	62,3	424	106	25,0	272	64,2	7	1,7	25	5,9			14	3,3
		G 04	1 932	1 202	62,2	1 179	225	19,1	699	59,3							255	21,6
		G 99	1 832	1 345	73,4	1 314	305	23,2	732	55,7							277	21,1
		G 04			SITZE	20	4		12								4	
		G 99			SITZE	16	4		9								3	
		V 04	1 934	1 204	62,3	1 181	324	27,4	618	52,3	31	2,6	38	3,2			170	14,4
		K 04	1 940	1 202	62,0	1 174	307	26,1	616	52,5	44	3,7	60	5,1			147	12,5

5. Ergebnisse der Kommunalwahlen in den kreisangehörigen Gemeinden

Schl. Nr.	Gemeinde	Wahl	Wahl- berech- tigte	Wähler	Wahl- beteili- gung	Gültige Stimm- zettel ----- Sitze	Von den gültigen Stimmen/Sitzen entfielen auf											
							SPD		CDU		FDP		GRÜNE		Sonstige Parteien		Wähler- gruppen	
							Anzahl	%	Anzahl	%	An- zahl	%	An- zahl	%	An- zahl	%	An- zahl	%
062	Rheinbreitbach	G 04	3 456	1 891	54,7	1 860	480	25,8	917	49,3	299	16,1	164	8,8				
		G 99	3 280	2 046	62,4	2 017	513	25,4	979	48,5	239	11,8	92	4,6			194	9,6
		G 04			SITZE	20	5		10		3		2					
		G 99			SITZE	20	5		10		2		1				2	
073	Unkel, ST	V 04	3 453	1 893	54,8	1 863	513	27,5	882	47,3	276	14,8	168	9,0			24	1,3
		K 04	3 464	1 891	54,6	1 857	446	24,0	905	48,7	264	14,2	206	11,1			36	1,9
		G 04	3 703	2 417	65,3	2 373	1 066	44,9	1 172	49,4			135	5,7				
		G 99	3 690	2 370	64,2	2 342	771	32,9	1 252	53,5	65	2,8	85	3,6			169	7,2
		G 04			SITZE	20	9		10				1					
		G 99			SITZE	22	7		12				1				2	
		V 04	3 711	2 419	65,2	2 357	930	39,5	1 139	48,3	84	3,6	144	6,1			60	2,5
		K 04	3 718	2 422	65,1	2 338	777	33,2	1 208	51,7	100	4,3	182	7,8			71	3,0
006	Waldbreitbach, VG Breitscheid	G 04	1 686	876	52,0	853	224	26,3	629	73,7								
		G 99	1 509	949	62,9	939	177	18,8	618	65,8							144	15,3
		G 04			SITZE	16	4		12									
		G 99			SITZE	16	3		11								2	
010	Datzeroth	V 04	1 687	877	52,0	863	180	20,9	569	65,9							114	13,2
		K 04	1 701	875	51,4	848	161	19,0	544	64,2	29	3,4	56	6,6			58	6,8
		G 04	178	126	70,8	124												
		G 99	169	123	72,8	114												
		G 04			SITZE	6												
		G 99			SITZE	6												
		V 04	178	126	70,8	125	27	21,6	31	24,8							67	53,6
		K 04	178	126	70,8	120	33	27,5	42	35,0	3	2,5	9	7,5			33	27,5
007	Hausen (Wied)	G 04	1 390	830	59,7	815	429	52,6	386	47,4								
		G 99	1 299	815	62,7	795	383	48,2	412	51,8								
		G 04			SITZE	16	9		7									
		G 99			SITZE	16	7		9									
		V 04	1 398	833	59,6	815	367	45,0	374	45,9							74	9,1
		K 04	1 399	831	59,4	796	246	30,9	433	54,4	32	4,0	36	4,5			49	6,2
		G 04	1 117	751	67,2	738	72	9,8	306	41,5							360	48,8
		G 99	1 138	750	65,9	733	105	14,3	334	45,6							294	40,1
047	Niederbreitbach	G 04			SITZE	16	1		7								8	
		G 99			SITZE	16	2		7								7	
		V 04	1 119	750	67,0	734	99	13,5	352	48,0							283	38,6
		K 04	1 125	751	66,8	718	117	16,3	391	54,5	17	2,4	46	6,4			147	20,5
		G 04	1 168	783	67,0	766	104	13,6	612	79,9							50	6,5
		G 99	1 143	800	70,0	785	153	19,5	590	75,2							42	5,4
		G 04			SITZE	16	2		13								1	
		G 99			SITZE	16	3		12								1	
065	Roßbach	V 04	1 170	783	66,9	767	115	15,0	598	78,0							54	7,0
		K 04	1 171	784	67,0	736	120	16,3	544	73,9	21	2,9	29	3,9			22	3,0
		G 04	1 584	990	62,5	972	156	16,0	510	52,5							306	31,5
		G 99	1 595	1 078	67,6	1 049	103	9,8	588	56,1							358	34,1
		G 04			SITZE	16	2		9								5	
		G 99			SITZE	16	2		9								5	
		V 04	1 592	993	62,4	976	160	16,4	537	55,0							279	28,6
		K 04	1 597	990	62,0	959	173	18,0	579	60,4	28	2,9	49	5,1			130	13,6
140	Rhein- Hunsrück-Kreis																	
501	Boppard, ST	G 04	12674	7 733	61,0	7 545	2 468	32,7	3 434	45,5	250	3,3	484	6,4			909	12,0
		G 99	12461	7 801	62,6	7 635	2 827	37,0	3 531	46,2	246	3,2	451	5,9			580	7,6
		G 04			SITZE	32	10		15		1		2				4	
		G 99			SITZE	32	12		15		1		2				2	
		K 04	12689	7 716	60,8	7 461	2 450	32,8	3 852	51,6	339	4,5	595	8,0			225	3,0

5. Ergebnisse der Kommunalwahlen in den kreisangehörigen Gemeinden

Schl. Nr.	Gemeinde	Wahl	Wahl- berech- tigte	Wähler	Wahl- beteili- gung	Gültige Stimm- zettel ----- Sitze	Von den gültigen Stimmen/Sitzen entfielen auf											
							SPD		CDU		FDP		GRÜNE		Sonstige Parteien		Wähler- gruppen	
							Anzahl	%	Anzahl	%	An- zahl	%	An- zahl	%	An- zahl	%	An- zahl	%
005	Emmelshausen, VG Badenhard	G 04	125	88	70,4	84												
		G 99	128	100	78,1	95												
		G 04			SITZE	6												
		G 99			SITZE	6												
		V 04	125	89	71,2	84	42	50,0	23	27,4	7	8,3				12	14,3	
201	Beulich	K 04	126	90	71,4	84	30	35,7	28	33,3	8	9,5	13	15,5			5	6,0
		G 04	443	365	82,4	357												
		G 99	433	363	83,8	361												
		G 04			SITZE	12												
		G 99			SITZE	12												
014	Bickenbach	V 04	441	360	81,6	341	89	26,1	167	49,0	11	3,2					74	21,7
		K 04	441	358	81,2	328	81	24,7	166	50,6	16	4,9	32	9,8			33	10,1
		G 04	271	225	83,0	213												
		G 99	290	245	84,5	235												
		G 04			SITZE	8												
016	Birkheim	G 99			SITZE	8												
		V 04	272	229	84,2	217	61	28,1	115	53,0	19	8,8				22	10,1	
		K 04	272	229	84,2	213	57	26,8	122	57,3	19	8,9	4	1,9		11	5,2	
		G 04	114	93	81,6	88												
		G 99	123	98	79,7	97												
031	Dörth	G 04			SITZE	6												
		G 99			SITZE	6												
		V 04	114	93	81,6	87	26	29,9	48	55,2	10	11,5				3	3,4	
		K 04	114	93	81,6	89	23	25,8	55	61,8	6	6,7	3	3,4		2	2,2	
		G 04	428	305	71,3	290												
036	Emmels- hausen	G 99	387	298	77,0	281												
		G 04			SITZE	12												
		G 99			SITZE	12												
		V 04	429	307	71,6	294	65	22,1	186	63,3	10	3,4				33	11,2	
		K 04	429	306	71,3	293	59	20,1	192	65,5	17	5,8	8	2,7		17	5,8	
043	Gonders- hausen	G 04	3 825	2 469	64,5	2 400	548	22,8	1 400	58,3							452	18,8
		G 99	3 724	2 326	62,5	2 282	561	24,6	1 266	55,5	91	4,0				364	16,0	
		G 04			SITZE	22	5		13							4		
		G 99			SITZE	20	5		11		1					3		
		V 04	3 829	2 466	64,4	2 396	565	23,6	1 375	57,4	58	2,4				398	16,6	
045	Halsenbach	K 04	3 637	2 461	67,7	2 374	590	24,9	1 417	59,7	125	5,3	130	5,5			112	4,7
		G 04	1 021	642	62,9	594												
		G 99	1 026	666	64,9	646										646	100,0	
		G 04			SITZE	16										16		
		G 99			SITZE	16												
047	Hausbay	V 04	1 023	665	65,0	628	172	27,4	343	54,6	22	3,5					91	14,5
		K 04	1 024	663	64,7	620	164	26,5	354	57,1	34	5,5	37	6,0			31	5,0
		G 04	952	612	64,3	553												
		G 99	888	571	64,3	525												
		G 04			SITZE	16												
060	Hungenroth	G 99			SITZE	16												
		V 04	960	626	65,2	620	171	27,6	376	60,6	15	2,4				58	9,4	
		K 04	961	626	65,1	608	149	24,5	384	63,2	24	3,9	26	4,3		25	4,1	
		G 04	140	107	76,4	94												
		G 99	153	111	72,5	107												
060	Hungenroth	G 04			SITZE	6												
		G 99			SITZE	6												
		V 04	140	107	76,4	101	15	14,9	69	68,3	4	4,0				13	12,9	
		K 04	140	107	76,4	100	15	15,0	70	70,0	5	5,0	1	1,0		9	9,0	
		G 04	212	190	89,6	185												
060	Hungenroth	G 99	209	182	87,1	180												
		G 04			SITZE	6												
		G 99			SITZE	6												
		V 04	212	190	89,6	188	51	27,1	97	51,6	28	14,9				12	6,4	
		K 04	212	188	88,7	187	47	25,1	102	54,5	24	12,8	4	2,1		10	5,3	

5. Ergebnisse der Kommunalwahlen in den kreisangehörigen Gemeinden

Schl. Nr.	Gemeinde	Wahl	Wahl- berech- tigte	Wähler	Wahl- beteili- gung	Gültige Stimm- zettel ----- Sitze	Von den gültigen Stimmen/Sitzen entfielen auf											
							SPD		CDU		FDP		GRÜNE		Sonstige Parteien		Wähler- gruppen	
			Anzahl		%	Anzahl	%		An- zahl	%	An- zahl	%	An- zahl	%	An- zahl	%	An- zahl	%
063	Karbach	G 04	434	336	77,4	321												
		G 99	450	341	75,8	333												
		G 04			SITZE	12												
		G 99			SITZE	12												
		V 04	435	337	77,5	325	62	19,1	204	62,8	28	8,6					31	9,5
075	Kratzenburg	K 04	435	336	77,2	320	52	16,3	209	65,3	29	9,1	19	5,9			11	3,4
		G 04	325	249	76,6	242												
		G 99	300	235	78,3	217												
		G 04			SITZE	8												
		G 99			SITZE	8												
084	Leiningen	V 04	325	248	76,3	239	86	36,0	121	50,6	5	2,1					27	11,3
		K 04	325	249	76,6	236	79	33,5	121	51,3	8	3,4	14	5,9			14	5,9
		G 04	568	412	72,5	371												
		G 99	455	322	70,8	307												
		G 04			SITZE	12												
087	Lingerhahn	G 99			SITZE	12												
		V 04	569	412	72,4	394	68	17,3	241	61,2	26	6,6					59	15,0
		K 04	569	412	72,4	389	59	15,2	253	65,0	32	8,2	20	5,1			25	6,4
		G 04	373	258	69,2	233												
		G 99	346	243	70,2	233												
089	Maisborn	G 04			SITZE	8												
		G 99			SITZE	8												
		V 04	373	261	70,0	247	76	30,8	143	57,9	14	5,7					14	5,7
		K 04	373	261	70,0	249	63	25,3	143	57,4	15	6,0	16	6,4			12	4,8
		G 04	107	96	89,7	92												
093	Mermuth	G 99	113	93	82,3	89												
		G 04			SITZE	6												
		G 99			SITZE	6												
		V 04	107	97	90,7	90	26	28,9	49	54,4	7	7,8					8	8,9
		K 04	107	97	90,7	91	25	27,5	48	52,7	7	7,7	3	3,3			8	8,8
205	Morshausen	G 04	242	192	79,3	185												
		G 99	228	187	82,0	185												
		G 04			SITZE	6												
		G 99			SITZE	6												
		V 04	242	195	80,6	176	36	20,5	91	51,7	8	4,5					41	23,3
098	Mühlpfad	K 04	242	195	80,6	176	40	22,7	100	56,8	14	8,0	6	3,4			16	9,1
		G 04	308	216	70,1	206												
		G 99	306	219	71,6	211												
		G 04			SITZE	8												
		G 99			SITZE	8												
102	Ney	V 04	308	218	70,8	210	69	32,9	113	53,8	6	2,9					22	10,5
		K 04	308	218	70,8	208	61	29,3	119	57,2	5	2,4	18	8,7			5	2,4
		G 04	65	52	80,0	51												
		G 99	63	53	84,1	53												
		G 04			SITZE	6												
108	Niedert	G 99			SITZE	6												
		V 04	65	52	80,0	50	1	2,0	39	78,0	4	8,0					6	12,0
		K 04	65	52	80,0	50	2	4,0	40	80,0	4	8,0	1	2,0			3	6,0
		G 04	284	236	83,1	227												
		G 99	298	254	85,2	248												
110	Norath	G 04			SITZE	8												
		G 99			SITZE	8												
		V 04	285	235	82,5	224	59	26,3	129	57,6	14	6,3					22	9,8
		K 04	285	235	82,5	214	51	23,8	122	57,0	18	8,4	13	6,1			10	4,7
		G 04	104	79	76,0	75												
		G 99	103	82	79,6	81												
		G 04			SITZE	6												
		G 99			SITZE	6												
		V 04	104	84	80,8	84	35	41,7	28	33,3	5	6,0					16	19,0
		K 04	104	84	80,8	84	35	41,7	28	33,3	10	11,9	6	7,1			5	6,0
		G 04	359	256	71,3	219												
		G 99	366	267	73,0	243												
		G 04			SITZE	8												
		G 99			SITZE	8												
		V 04	361	260	72,0	244	50	20,5	149	61,1	17	7,0					28	11,5
		K 04	361	260	72,0	246	55	22,4	140	56,9	24	9,8	13	5,3			14	5,7

5. Ergebnisse der Kommunalwahlen in den kreisangehörigen Gemeinden

Schl. Nr.	Gemeinde	Wahl	Wahlberechtigte	Wähler	Wahlbeteiligung	Gültige Stimmzettel ----- Sitze	Von den gültigen Stimmen/Sitzen entfielen auf											
							SPD		CDU		FDP		GRÜNE		Sonstige Parteien		Wählergruppen	
			Anzahl		%	Anzahl		%	Anzahl	%	Anzahl	%	Anzahl	%	Anzahl	%	Anzahl	%
117	Pfalzfeld	G 04	474	343	72,4	298												
		G 99	465	321	69,0	294												
		G 04			SITZE	12												
		G 99			SITZE	12												
		V 04	474	348	73,4	326	103	31,6	150	46,0	15	4,6					58	17,8
		K 04	477	349	73,2	328	101	30,8	158	48,2	21	6,4	15	4,6			33	10,1
140	Schwall	G 04	251	184	73,3	172												
		G 99	234	165	70,5	157												
		G 04			SITZE	8												
		G 99			SITZE	8												
		V 04	251	182	72,5	180	50	27,8	96	53,3	9	5,0					25	13,9
		K 04	252	182	72,2	176	50	28,4	97	55,1	13	7,4	10	5,7			6	3,4
149	Thörlingen	G 04	118	102	86,4	97												
		G 99	108	92	85,2	92												
		G 04			SITZE	6												
		G 99			SITZE	6												
		V 04	119	103	86,6	100	12	12,0	73	73,0	6	6,0					9	9,0
		K 04	119	103	86,6	100	7	7,0	81	81,0	6	6,0	5	5,0			1	1,0
156	Utzenhain	G 04	99	86	86,9	83												
		G 99	100	80	80,0	77												
		G 04			SITZE	6												
		G 99			SITZE	6												
		V 04	99	85	85,9	82	34	41,5	34	41,5	5	6,1					9	11,0
		K 04	99	86	86,9	86	30	34,9	37	43,0	7	8,1	3	3,5			9	10,5
001	Kastellaun, VG Alterkülz	G 04	347	270	77,8	257												
		G 99	338	271	80,2	267												
		G 04			SITZE	8												
		G 99			SITZE	8												
		V 04	348	270	77,6	258	108	41,9	81	31,4			29	11,2			40	15,5
		K 04	348	270	77,6	256	102	39,8	82	32,0	25	9,8	22	8,6			25	9,8
009	Bell (Hunsrück)	G 04	1 137	846	74,4	824											824	100,0
		G 99	1 135	882	77,7	873											873	100,0
		G 04			SITZE	16											16	
		G 99			SITZE	16											16	
		V 04	1 145	852	74,4	825	413	50,1	162	19,6			46	5,6			204	24,7
		K 04	1 147	853	74,4	817	401	49,1	174	21,3	104	12,7	35	4,3			103	12,6
010	Beltheim	G 04	1 620	1 108	68,4	1 081											1 081	100,0
		G 99	1 616	1 096	67,8	1 068											1 068	100,0
		G 04			SITZE	16											16	
		G 99			SITZE	16											16	
		V 04	1 626	1 104	67,9	1 088	251	23,1	630	57,9			100	9,2			107	9,8
		K 04	1 632	1 110	68,0	1 085	244	22,5	622	57,3	65	6,0	69	6,4			85	7,8
018	Braunshorn	G 04	493	396	80,3	386											386	100,0
		G 99	468	373	79,7	359											359	100,0
		G 04			SITZE	12											12	
		G 99			SITZE	12											12	
		V 04	498	398	79,9	386	75	19,4	282	73,1			11	2,8			18	4,7
		K 04	499	398	79,8	386	76	19,7	266	68,9	21	5,4	10	2,6			13	3,4
021	Buch	G 04	759	508	66,9	491												
		G 99	763	514	67,4	469												
		G 04			SITZE	12												
		G 99			SITZE	12												
		V 04	759	525	69,2	513	191	37,2	245	47,8			27	5,3			50	9,7
		K 04	759	524	69,0	510	181	35,5	250	49,0	22	4,3	22	4,3			35	6,9
202	Dommershausen	G 04	945	727	76,9	694											694	100,0
		G 99	955	736	77,1	703											703	100,0
		G 04			SITZE	16											16	
		G 99			SITZE	16											16	
		V 04	946	730	77,2	716	79	11,0	573	80,0			35	4,9			29	4,1
		K 04	946	726	76,7	705	81	11,5	535	75,9	29	4,1	33	4,7			27	3,8

5. Ergebnisse der Kommunalwahlen in den kreisangehörigen Gemeinden

Schl. Nr.	Gemeinde	Wahl	Wahlberechtigte	Wähler	Wahlbeteiligung	Gültige Stimmzettel ----- Sitze	Von den gültigen Stimmen/Sitzen entfielen auf											
							SPD		CDU		FDP		GRÜNE		Sonstige Parteien		Wählergruppen	
			Anzahl		%	Anzahl	%		Anzahl	%	Anzahl	%	Anzahl	%	Anzahl	%	Anzahl	%
042	Gödenroth	G 04	379	299	78,9	294												
		G 99	347	290	83,6	284												
		G 04			SITZE	8												
		G 99			SITZE	8												
		V 04	384	307	79,9	300	148	49,3	88	29,3			28	9,3			36	12,0
046	Hasselbach	K 04	384	307	79,9	300	137	45,7	93	31,0	30	10,0	28	9,3			12	4,0
		G 04	152	122	80,3	110												
		G 99	141	111	78,7	105												
		G 04			SITZE	6												
		G 99			SITZE	6												
055	Hollnich	V 04	152	121	79,6	116	38	32,8	30	25,9			4	3,4			44	37,9
		K 04	152	121	79,6	116	43	37,1	29	25,0	20	17,2	2	1,7			22	19,0
		G 04	237	167	70,5	166												
		G 99	250	170	68,0	161												
		G 04			SITZE	8												
064	Kastellaun, ST	G 99			SITZE	8												
		V 04	237	167	70,5	157	52	33,1	60	38,2			17	10,8			28	17,8
		K 04	237	167	70,5	159	49	30,8	64	40,3	13	8,2	13	8,2			20	12,6
		G 04	4 031	1 884	46,7	1 851	493	26,6	875	47,3							483	26,1
		G 99	3 750	2 054	54,8	2 008	589	29,3	895	44,6			59	2,9			465	23,2
073	Korweiler	G 04			SITZE	22	6		10								6	
		G 99			SITZE	20	6		9								5	
		V 04	4 040	1 885	46,7	1 848	528	28,6	948	51,3			86	4,7			286	15,5
		K 04	4 046	1 881	46,5	1 844	472	25,6	1 016	55,1	163	8,8	85	4,6			108	5,9
		G 04	69	63	91,3	63												
204	Mastershausen	G 99	66	61	92,4	61												
		G 04			SITZE	6												
		G 99			SITZE	6												
		V 04	69	63	91,3	62	16	25,8	39	62,9			2	3,2			5	8,1
		K 04	70	63	90,0	60	15	25,0	37	61,7	3	5,0	2	3,3			3	5,0
095	Michelbach	G 04	923	539	58,4	493												
		G 99	906	565	62,4	549												
		G 04			SITZE	16												
		G 99			SITZE	16												
		V 04	925	545	58,9	524	113	21,6	312	59,5			14	2,7			85	16,2
131	Roth	K 04	925	385	41,6	363	80	22,0	237	65,3	16	4,4	14	3,9			16	4,4
		G 04	156	112	71,8	111												
		G 99	152	100	65,8	99												
		G 04			SITZE	6												
		G 99			SITZE	6												
147	Spesenroth	V 04	156	107	68,6	104	43	41,3	28	26,9			3	2,9			30	28,8
		K 04	156	107	68,6	103	37	35,9	32	31,1	18	17,5	3	2,9			13	12,6
		G 04	179	107	59,8	107												
		G 99	184	110	59,8	107												
		G 04			SITZE	6												
153	Uhler	G 99			SITZE	6												
		V 04	181	115	63,5	107	41	38,3	19	17,8			14	13,1			33	30,8
		K 04	181	115	63,5	107	39	36,4	22	20,6	17	15,9	7	6,5			22	20,6
		G 04	127	98	77,2	95												
		G 99	135	112	83,0	110												
		G 04			SITZE	6												
		G 99			SITZE	6												
		V 04	127	93	73,2	88	13	14,8	21	23,9							54	61,4
		K 04	127	93	73,2	89	39	43,8	33	37,1	12	13,5					5	5,6
		G 04	307	174	56,7	166												
		G 99	309	204	66,0	191												
		G 04			SITZE	8												
		G 99			SITZE	8												
		V 04	310	180	58,1	175	94	53,7	37	21,1			13	7,4			31	17,7
		K 04	310	181	58,4	176	90	51,1	45	25,6	13	7,4	14	8,0			14	8,0

5. Ergebnisse der Kommunalwahlen in den kreisangehörigen Gemeinden

Schl. Nr.	Gemeinde	Wahl	Wahl- berech- tigte	Wähler	Wahl- beteili- gung	Gültige Stimm- zettel ----- Sitze	Von den gültigen Stimmen/Sitzen entfielen auf											
							SPD		CDU		FDP		GRÜNE		Sonstige Parteien		Wähler- gruppen	
			Anzahl		%	Anzahl	%		An- zahl	%	An- zahl	%	An- zahl	%	An- zahl	%	An- zahl	%
006	Kirchberg (Hunsrück), VG Bärenbach	G 04	363	204	56,2	186												
		G 99	336	196	58,3	175												
		G 04			SITZE	8												
		G 99			SITZE	8												
007	Belg	V 04	363	203	55,9	192	81	42,2	67	34,9	21	10,9	10	5,2			13	6,8
		K 04	363	203	55,9	187	77	41,2	63	33,7	22	11,8	9	4,8			16	8,6
		G 04	108	85	78,7	84												
		G 99	110	87	79,1	87												
024	Büchenbeuren	G 04			SITZE	6												
		G 99			SITZE	6												
		V 04	108	85	78,7	81	40	49,4	9	11,1	12	14,8	8	9,9			12	14,8
		K 04	108	85	78,7	79	41	51,9	12	15,2	14	17,7	8	10,1			4	5,1
028	Dickenschied	G 04	1 283	655	51,1	609	228	37,4			189	31,0					192	31,5
		G 99	1 299	753	58,0	722	241	33,4	280	38,8	100	13,9					101	14,0
		G 04			SITZE	16	6				5						5	
		G 99			SITZE	16	6		6		2						2	
029	Dill	V 04	1 287	655	50,9	626	198	31,6	180	28,8	146	23,3	21	3,4			81	12,9
		K 04	1 287	657	51,0	617	197	31,9	206	33,4	151	24,5	27	4,4			36	5,8
		G 04	567	373	65,8	331												
		G 99	551	386	70,1	386												
030	Dillendorf	G 04			SITZE	12												
		G 99			SITZE	12												
		V 04	570	372	65,3	363	64	17,6	201	55,4	48	13,2	9	2,5			41	11,3
		K 04	570	372	65,3	353	80	22,7	200	56,7	44	12,5	7	2,0			22	6,2
040	Gehlweiler	G 04	168	140	83,3	139												
		G 99	150	130	86,7	128												
		G 04			SITZE	6												
		G 99			SITZE	6												
041	Gemünden	V 04	168	142	84,5	137	63	46,0	19	13,9	38	27,7	7	5,1			10	7,3
		K 04	168	142	84,5	137	63	46,0	22	16,1	32	23,4	10	7,3			10	7,3
		G 04	470	305	64,9	297											297	100,0
		G 99	470	354	75,3	346											346	100,0
044	Hahn	G 04			SITZE	12											12	
		G 99			SITZE	12											12	
		V 04	473	307	64,9	298	71	23,8	70	23,5	58	19,5	12	4,0			87	29,2
		K 04	473	307	64,9	289	84	29,1	89	30,8	68	23,5	16	5,5			32	11,1
048	Hecken	G 04	200	160	80,0	145												
		G 99	195	143	73,3	138												
		G 04			SITZE	6												
		G 99			SITZE	6												
041	Gemünden	V 04	200	160	80,0	140	42	30,0	50	35,7	22	15,7	7	5,0			19	13,6
		K 04	201	160	79,6	135	42	31,1	53	39,3	20	14,8	10	7,4			10	7,4
		G 04	1 044	671	64,3	655	155	23,7	230	35,1							270	41,2
		G 99	989	730	73,8	709	168	23,7	287	40,5							254	35,8
044	Hahn	G 04			SITZE	16	4		6								6	
		G 99			SITZE	16	4		6								6	
		V 04	1 048	664	63,4	643	139	21,6	293	45,6	50	7,8	17	2,6			144	22,4
		K 04	1 053	676	64,2	639	166	26,0	321	50,2	79	12,4	34	5,3			39	6,1
048	Hecken	G 04	157	107	68,2	105												
		G 99	155	125	80,6	114												
		G 04			SITZE	6												
		G 99			SITZE	6												
048	Hecken	V 04	157	105	66,9	93	25	26,9	34	36,6	18	19,4	2	2,2			14	15,1
		K 04	158	105	66,5	87	27	31,0	34	39,1	22	25,3	2	2,3			2	2,3
		G 04	121	99	81,8	98												
		G 99	93	71	76,3	68												
048	Hecken	G 04			SITZE	6												
		G 99			SITZE	6												
		V 04	121	99	81,8	91	35	38,5	23	25,3	22	24,2	2	2,2			9	9,9
		K 04	121	99	81,8	86	31	36,0	27	31,4	18	20,9	3	3,5			7	8,1

5. Ergebnisse der Kommunalwahlen in den kreisangehörigen Gemeinden

Schl. Nr.	Gemeinde	Wahl	Wahlberechtigte	Wähler	Wahlbeteiligung	Gültige Stimmzettel ----- Sitze	Von den gültigen Stimmen/Sitzen entfielen auf											
							SPD		CDU		FDP		GRÜNE		Sonstige Parteien		Wählergruppen	
			Anzahl		%	Anzahl		%	Anzahl	%	Anzahl	%	Anzahl	%	Anzahl	%	Anzahl	%
049	Heinzenbach	G 04	324	227	70,1	218												
		G 99	309	227	73,5	214												
		G 04			SITZE	8												
		G 99			SITZE	8												
		V 04	324	236	72,8	226	36	15,9	93	41,2	39	17,3	12	5,3			46	20,4
050	Henau	K 04	324	236	72,8	219	54	24,7	91	41,6	41	18,7	14	6,4			19	8,7
		G 04	135	110	81,5	110												
		G 99	146	105	71,9	102												
		G 04			SITZE	6												
		G 99			SITZE	6												
053	Hirschfeld (Hunsrück)	V 04	135	109	80,7	106	67	63,2	21	19,8	6	5,7	6	5,7			6	5,7
		K 04	135	109	80,7	99	50	50,5	30	30,3	5	5,1	5	5,1			9	9,1
		G 04	270	199	73,7	180												
		G 99	293	227	77,5	213											213	100,0
		G 04			SITZE	8											8	
062	Kappel	G 99			SITZE	8												
		V 04	270	199	73,7	189	50	26,5	75	39,7	31	16,4	8	4,2			25	13,2
		K 04	270	200	74,1	185	47	25,4	71	38,4	38	20,5	8	4,3			21	11,4
		G 04	398	241	60,6	224												
		G 99	388	259	66,8	250												
067	Kirchberg (Hunsrück), ST	G 04			SITZE	12												
		G 99			SITZE	12												
		V 04	398	239	60,1	230	81	35,2	90	39,1	28	12,2	9	3,9			22	9,6
		K 04	398	238	59,8	228	79	34,6	97	42,5	23	10,1	9	3,9			20	8,8
		G 04	2 978	1 812	60,8	1 748	349	20,0	775	44,3	194	11,1					430	24,6
071	Kludenbach	G 99	2 865	1 893	66,1	1 840	474	25,8	871	47,3	223	12,1					272	14,8
		G 04			SITZE	20											5	
		G 99			SITZE	20											3	
		V 04	2 986	1 818	60,9	1 758	335	19,1	771	43,9	226	12,9	66	3,8			360	20,5
		K 04	2 990	1 813	60,6	1 743	431	24,7	864	49,6	259	14,9	80	4,6			109	6,3
081	Lautzenhausen	G 04	86	69	80,2	67												
		G 99	75	60	80,0	60												
		G 04			SITZE	6												
		G 99			SITZE	6												
		V 04	86	69	80,2	60	19	31,7	24	40,0	5	8,3	8	13,3			4	6,7
082	Lautzenhausen	K 04	86	69	80,2	61	16	26,2	24	39,3	6	9,8	9	14,8			6	9,8
		G 04	676	398	58,9	388	94	24,2									294	75,8
		G 99	657	451	68,6	441	67	15,2	149	33,8							225	51,0
		G 04			SITZE	12											9	
		G 99			SITZE	12											7	
086	Lautzenhausen	V 04	679	398	58,6	366	150	41,0	106	29,0	48	13,1	21	5,7			41	11,2
		K 04	679	398	58,6	364	149	40,9	113	31,0	46	12,6	21	5,8			35	9,6
		G 04	267	174	65,2	170												
		G 99	275	167	60,7	153												
		G 04			SITZE	8												
090	Lautzenhausen	G 99			SITZE	8												
		V 04	270	174	64,4	169	52	30,8	65	38,5	30	17,8	8	4,7			14	8,3
		K 04	271	174	64,2	164	51	31,1	72	43,9	25	15,2	7	4,3			9	5,5
		G 04	180	132	73,3	131												
		G 99	179	149	83,2	141												
094	Lautzenhausen	G 04			SITZE	6												
		G 99			SITZE	6												
		V 04	184	136	73,9	122	34	27,9	54	44,3	13	10,7	6	4,9			15	12,3
		K 04	184	136	73,9	123	35	28,5	60	48,8	14	11,4	4	3,3			10	8,1
		G 04	106	66	62,3	65												
094	Maitzborn	G 99	96	69	71,9	69												
		G 04			SITZE	6												
		G 99			SITZE	6												
		V 04	106	56	52,8	54	9	16,7	12	22,2	20	37,0	4	7,4			9	16,7
		K 04	106	56	52,8	53	11	20,8	9	17,0	27	50,9	4	7,5			2	3,8
094	Metzenhausen	G 04	102	85	83,3	78												
		G 99	110	100	90,9	98												
		G 04			SITZE	6												
		G 99			SITZE	6												
		V 04	102	85	83,3	82	10	12,2	64	78,0	5	6,1	2	2,4			1	1,2
094	Metzenhausen	K 04	102	85	83,3	84	10	11,9	68	81,0	3	3,6					3	3,6

5. Ergebnisse der Kommunalwahlen in den kreisangehörigen Gemeinden

Schl. Nr.	Gemeinde	Wahl	Wahlberechtigte	Wähler	Wahlbeteiligung	Gültige Stimmzettel ----- Sitze	Von den gültigen Stimmen/Sitzen entfielen auf											
							SPD		CDU		FDP		GRÜNE		Sonstige Parteien		Wählergruppen	
			Anzahl		%	Anzahl		%	Anzahl	%	Anzahl	%	Anzahl	%	Anzahl	%	Anzahl	%
105	Nieder Kostenz	G 04	172	117	68,0	112												
		G 99	161	124	77,0	114												
		G 04			SITZE	6												
		G 99			SITZE	6												
		V 04	172	119	69,2	115	23	20,0	45	39,1	23	20,0	7	6,1			17	14,8
107	Niedersohren	K 04	172	119	69,2	113	21	18,6	53	46,9	25	22,1	8	7,1			6	5,3
		G 04	331	259	78,2	253											253	100,0
		G 99	319	254	79,6	245											245	100,0
		G 04			SITZE	8											8	
		G 99			SITZE	8											8	
109	Niederweiler	V 04	336	263	78,3	252	96	38,1	80	31,7	29	11,5	15	6,0			32	12,7
		K 04	337	263	78,0	249	92	36,9	86	34,5	35	14,1	12	4,8			24	9,6
		G 04	318	188	59,1	183												
		G 99	298	185	62,1	178												
		G 04			SITZE	8												
111	Ober Kostenz	G 99			SITZE	8												
		V 04	319	189	59,2	175	54	30,9	63	36,0	29	16,6	5	2,9			24	13,7
		K 04	319	188	58,9	173	56	32,4	64	37,0	35	20,2	5	2,9			13	7,5
		G 04	212	141	66,5	135												
		G 99	215	153	71,2	148												
120	Raversbeuren	G 04			SITZE	6												
		G 99			SITZE	6												
		V 04	213	146	68,5	143	35	24,5	23	16,1	20	14,0	10	7,0			55	38,5
		K 04	213	146	68,5	139	48	34,5	30	21,6	20	14,4	11	7,9			30	21,6
		G 04	129	97	75,2	95												
122	Reckershausen	G 99	133	107	80,5	105												
		G 04			SITZE	6												
		G 99			SITZE	6												
		V 04	129	94	72,9	92	30	32,6	17	18,5	27	29,3	6	6,5			12	13,0
		K 04	129	94	72,9	92	31	33,7	19	20,7	27	29,3	5	5,4			10	10,9
128	Rödelhausen	G 04	296	207	69,9	196												
		G 99	276	207	75,0	195												
		G 04			SITZE	8												
		G 99			SITZE	8												
		V 04	296	207	69,9	196	36	18,4	87	44,4	37	18,9	16	8,2			20	10,2
129	Rödern	K 04	296	207	69,9	197	40	20,3	94	47,7	36	18,3	17	8,6			10	5,1
		G 04	113	86	76,1	83												
		G 99	120	116	96,7	116												
		G 04			SITZE	6												
		G 99			SITZE	6												
130	Rohrbach	V 04	113	87	77,0	83	13	15,7	60	72,3	3	3,6	4	4,8			3	3,6
		K 04	113	87	77,0	81	12	14,8	60	74,1	3	3,7	2	2,5			4	4,9
		G 04	154	112	72,7	101												
		G 99	158	95	60,1	86												
		G 04			SITZE	6												
135	Schlierschied	G 99			SITZE	6												
		V 04	155	111	71,6	108	33	30,6	49	45,4	10	9,3	7	6,5			9	8,3
		K 04	157	112	71,3	107	33	30,8	48	44,9	12	11,2	9	8,4			5	4,7
		G 04	156	104	66,7	102												
		G 99	149	99	66,4	97												
141	Schwarzen	G 04			SITZE	6												
		G 99			SITZE	6												
		V 04	156	103	66,0	99	23	23,2	32	32,3	11	11,1	7	7,1			26	26,3
		K 04	156	102	65,4	98	26	26,5	39	39,8	15	15,3	9	9,2			9	9,2
		G 04	144	110	76,4	106												
141	Schwarzen	G 99	167	114	68,3	112												
		G 04			SITZE	6												
		G 99			SITZE	6												
		V 04	144	110	76,4	102	32	31,4	28	27,5	21	20,6	8	7,8			13	12,7
		K 04	144	110	76,4	103	34	33,0	31	30,1	20	19,4	6	5,8			12	11,7
141	Schwarzen	G 04	105	81	77,1	74												
		G 99	101	77	76,2	77												
		G 04			SITZE	6												
		G 99			SITZE	6												
		V 04	105	81	77,1	75	28	37,3	7	9,3	11	14,7	12	16,0			17	22,7
141	Schwarzen	K 04	105	81	77,1	78	31	39,7	8	10,3	13	16,7	13	16,7			13	16,7

5. Ergebnisse der Kommunalwahlen in den kreisangehörigen Gemeinden

Schl. Nr.	Gemeinde	Wahl	Wahl- berech- tigte	Wähler	Wahl- beteili- gung	Gültige Stimm- zettel ----- Sitze	Von den gültigen Stimmen/Sitzen entfielen auf											
							SPD		CDU		FDP		GRÜNE		Sonstige Parteien		Wähler- gruppen	
			Anzahl		%	Anzahl		%	An- zahl	%	An- zahl	%	An- zahl	%	An- zahl	%	An- zahl	%
145	Sohren	G 04	2 664	1 679	63,0	1 634	526	32,2	523	32,0							585	35,8
		G 99	2 538	1 797	70,8	1 775	535	30,1	902	50,8							338	19,0
		G 04			SITZE	20	7	6								7		
		G 99			SITZE	20	6	11							3			
		V 04	2 681	1 681	62,7	1 624	546	33,6	700	43,1	147	9,1	27	1,7			204	12,6
146	Sohrschied	K 04	2 683	1 681	62,7	1 591	546	34,3	737	46,3	182	11,4	39	2,5			87	5,5
		G 04	81	69	85,2	68												
		G 99	87	73	83,9	73												
		G 04			SITZE	6												
		G 99			SITZE	6												
151	Todenroth	V 04	81	71	87,7	71	18	25,4	11	15,5	29	40,8	6	8,5			7	9,9
		K 04	81	71	87,7	69	26	37,7	10	14,5	21	30,4	4	5,8			8	11,6
		G 04	69	55	79,7	51												
		G 99	63	55	87,3	55												
		G 04			SITZE	6												
154	Unzenberg	G 99			SITZE	6												
		V 04	70	53	75,7	44	10	22,7	15	34,1	4	9,1	3	6,8			12	27,3
		K 04	70	53	75,7	44	15	34,1	13	29,5	10	22,7	2	4,5			4	9,1
		G 04	333	218	65,5	204												
		G 99	315	222	70,5	210												
159	Wahlenau	G 04			SITZE	8												
		G 99			SITZE	8												
		V 04	335	221	66,0	211	52	24,6	73	34,6	18	8,5	22	10,4			46	21,8
		K 04	336	220	65,5	210	56	26,7	82	39,0	25	11,9	26	12,4			21	10,0
		G 04	169	113	66,9	112												
163	Womrath	G 99	153	108	70,6	107												
		G 04			SITZE	6												
		G 99			SITZE	6												
		V 04	169	113	66,9	111	31	27,9	24	21,6	26	23,4	5	4,5			25	22,5
		K 04	169	113	66,9	110	27	24,5	27	24,5	32	29,1	4	3,6			20	18,2
164	Woppenroth	G 04	191	127	66,5	122												
		G 99	190	142	74,7	142												
		G 04			SITZE	6												
		G 99			SITZE	6												
		V 04	191	126	66,0	123	31	25,2	31	25,2	28	22,8	14	11,4			19	15,4
165	Würriich	K 04	191	126	66,0	120	33	27,5	35	29,2	29	24,2	14	11,7			9	7,5
		G 04	226	185	81,9	180												
		G 99	224	191	85,3	186												
		G 04			SITZE	8												
		G 99			SITZE	6												
003	Rheinböllen, VG Argenthal	V 04	227	185	81,5	174	54	31,0	72	41,4	30	17,2	5	2,9			13	7,5
		K 04	227	185	81,5	167	54	32,3	62	37,1	34	20,4	3	1,8			14	8,4
		G 04	138	110	79,7	109												
		G 99	138	120	87,0	120												
		G 04			SITZE	6												
011	Benzweiler	G 99			SITZE	6												
		V 04	138	111	80,4	108	41	38,0	26	24,1	30	27,8	1	0,9			10	9,3
		K 04	138	111	80,4	107	42	39,3	25	23,4	30	28,0	1	0,9			9	8,4
		G 04			SITZE	6												
		G 99			SITZE	6												
003	Benzweiler	V 04	1 251	785	62,7	749	290	38,7	315	41,6	141	18,6	38	5,1			53	7,0
		K 04	1 254	787	62,8	752	231	30,7	322	42,8	111	14,8					50	6,6
		G 04	167	138	82,6	130												
		G 99	166	148	89,2	145												
		G 04			SITZE	6												
011	Benzweiler	G 99			SITZE	6												
		V 04	167	138	82,6	134	21	15,7	80	59,7	15	11,2					18	13,4
		K 04	167	137	82,0	128	25	19,5	77	60,2	14	10,9	6	4,7			6	4,7

5. Ergebnisse der Kommunalwahlen in den kreisangehörigen Gemeinden

Schl. Nr.	Gemeinde	Wahl	Wahl- berech- tigte	Wähler	Wahl- beteili- gung	Gültige Stimm- zettel ----- Sitze	Von den gültigen Stimmen/Sitzen entfielen auf											
							SPD		CDU		FDP		GRÜNE		Sonstige Parteien		Wähler- gruppen	
			Anzahl		%	Anzahl	%		An- zahl	%	An- zahl	%	An- zahl	%	An- zahl	%	An- zahl	%
027	Dichtelbach	G 04	490	343	70,0	323												
		G 99	454	340	74,9	310												
		G 04			SITZE	12												
		G 99			SITZE	12												
		V 04	492	350	71,1	344	93	27,0	94	27,3	31	9,0					126	36,6
035	Ellern (Hunsrück)	K 04	492	349	70,9	328	129	39,3	115	35,1	31	9,5	22	6,7			31	9,5
		G 04	673	489	72,7	481	140	29,1	128	26,6							213	44,3
		G 99	645	505	78,3	495	182	36,8	156	31,5							157	31,7
		G 04			SITZE	12	4		3								5	
		G 99			SITZE	12	4		4								4	
037	Erbach	V 04	673	488	72,5	475	174	36,6	157	33,1	34	7,2					110	23,2
		K 04	673	488	72,5	472	172	36,4	172	36,4	45	9,5	44	9,3			39	8,3
		G 04	200	179	89,5	176												
		G 99	192	177	92,2	166												
		G 04			SITZE	6												
068	Kisselbach	G 99			SITZE	6												
		V 04	201	181	90,0	175	20	11,4	143	81,7	5	2,9					7	4,0
		K 04	201	181	90,0	173	21	12,1	140	80,9	7	4,0	3	1,7			2	1,2
		G 04	451	352	78,0	347												
		G 99	444	365	82,2	363												
085	Liebshausen	G 04			SITZE	12												
		G 99			SITZE	12												
		V 04	451	352	78,0	344	51	14,8	264	76,7	13	3,8					16	4,7
		K 04	452	353	78,1	338	57	16,9	240	71,0	14	4,1	11	3,3			16	4,7
		G 04	392	265	67,6	242												
096	Mörschbach	G 99	358	278	77,7	255												
		G 04			SITZE	8												
		G 99			SITZE	8												
		V 04	392	267	68,1	253	63	24,9	167	66,0	10	4,0					13	5,1
		K 04	393	268	68,2	253	58	22,9	154	60,9	13	5,1	17	6,7			11	4,3
125	Rheinböllen	G 04	272	198	72,8	192												
		G 99	259	206	79,5	191												
		G 04			SITZE	8												
		G 99			SITZE	8												
		V 04	272	200	73,5	197	71	36,0	72	36,5	23	11,7					31	15,7
127	Riesweiler	K 04	272	200	73,5	195	73	37,4	76	39,0	20	10,3	12	6,2			14	7,2
		G 04	2 986	1 925	64,5	1 885	910	48,3	795	42,2							180	9,5
		G 99	2 793	1 908	68,3	1 871	832	44,5	909	48,6							130	6,9
		G 04			SITZE	20	10		8								2	
		G 99			SITZE	20	9		10								1	
138	Schnorbach	V 04	2 991	1 927	64,4	1 883	726	38,6	904	48,0	75	4,0					178	9,5
		K 04	3 003	1 928	64,2	1 861	650	34,9	936	50,3	111	6,0	84	4,5			80	4,3
		G 04	584	482	82,5	473	183	38,7									290	61,3
		G 99	571	465	81,4	457	224	49,0									233	51,0
		G 04			SITZE	12	5										7	
148	Steinbach	G 99			SITZE	12	6										6	
		V 04	584	484	82,9	473	183	38,7	105	22,2	146	30,9					39	8,2
		K 04	585	484	82,7	469	153	32,6	122	26,0	145	30,9	26	5,5			23	4,9
		G 04	193	165	85,5	164												
		G 99	172	142	82,6	141												
		G 04			SITZE	6												
		G 99			SITZE	6												
		V 04	193	166	86,0	159	30	18,9	95	59,7	20	12,6					14	8,8
		K 04	193	166	86,0	156	25	16,0	97	62,2	17	10,9	4	2,6			13	8,3
		G 04	92	76	82,6	72												
		G 99	86	73	84,9	70												
		G 04			SITZE	6												
		G 99			SITZE	6												
		V 04	92	78	84,8	73	18	24,7	42	57,5	3	4,1					10	13,7
		K 04	94	81	86,2	76	14	18,4	38	50,0	4	5,3	11	14,5			9	11,8

5. Ergebnisse der Kommunalwahlen in den kreisangehörigen Gemeinden

Schl. Nr.	Gemeinde	Wahl	Wahl- berech- tigte	Wähler	Wahl- beteili- gung	Gültige Stimm- zettel ----- Sitze	Von den gültigen Stimmen/Sitzen entfielen auf											
							SPD		CDU		FDP		GRÜNE		Sonstige Parteien		Wähler- gruppen	
							Anzahl	%	Anzahl	%	An- zahl	%	An- zahl	%	An- zahl	%	An- zahl	%
025	St. Goar- Oberwesel, VG Damscheid	G 04	509	364	71,5	347												
		G 99	497	394	79,3	351												
		G 04			SITZE	12												
		G 99			SITZE	12												
		V 04	509	364	71,5	354	59	16,7	254	71,8	11	3,1					30	8,5
080	Laudert	K 04	510	364	71,4	349	45	12,9	263	75,4	17	4,9	11	3,2			13	3,7
		G 04	337	262	77,7	256												
		G 99	321	271	84,4	266												
		G 04			SITZE	8												
		G 99			SITZE	8												
104	Niederburg	V 04	337	262	77,7	255	69	27,1	154	60,4	10	3,9					22	8,6
		K 04	339	262	77,3	250	53	21,2	162	64,8	11	4,4	10	4,0			14	5,6
		G 04	577	500	86,7	476												
		G 99	569	517	90,9	502												
		G 04			SITZE	12												
112	Oberwesel, ST	G 99			SITZE	12												
		V 04	572	504	88,1	478	133	27,8	229	47,9	12	2,5					104	21,8
		K 04	572	502	87,8	472	117	24,8	278	58,9	20	4,2	17	3,6			40	8,5
		G 04	2 499	1 631	65,3	1 570	265	16,9	1 062	67,6							243	15,5
		G 99	2 620	1 910	72,9	1 860	380	20,4	1 226	65,9							254	13,7
116	Perscheid	G 04			SITZE	20	3		14								3	
		G 99			SITZE	20	4		13								3	
		V 04	2 501	1 633	65,3	1 570	266	16,9	1 011	64,4	68	4,3					225	14,3
		K 04	2 504	1 618	64,6	1 531	263	17,2	1 053	68,8	81	5,3	58	3,8			76	5,0
		G 04	290	236	81,4	231												
133	Sankt Goar	G 99	261	218	83,5	215												
		G 04			SITZE	8												
		G 99			SITZE	8												
		V 04	290	236	81,4	230	21	9,1	165	71,7	10	4,3					34	14,8
		K 04	290	236	81,4	225	20	8,9	180	80,0	10	4,4	6	2,7			9	4,0
155	Urbar	G 04	2 474	1 671	67,5	1 644	700	42,6	858	52,2	86	5,2						
		G 99	2 513	1 768	70,4	1 735	838	48,3	854	49,2							43	2,5
		G 04			SITZE	20	8		11									
		G 99			SITZE	20	9		11									
		V 04	2 474	1 656	66,9	1 623	719	44,3	735	45,3	81	5,0					88	5,4
161	Wiebelsheim	K 04	2 472	1 652	66,8	1 610	666	41,4	757	47,0	85	5,3	59	3,7			43	2,7
		G 04	661	455	68,8	436												
		G 99	656	503	76,7	491												
		G 04			SITZE	12												
		G 99			SITZE	12												
002	Simmern/ Hunsrück, VG Altweidelbach	V 04	661	454	68,7	437	109	24,9	200	45,8	23	5,3					105	24,0
		K 04	661	450	68,1	436	111	25,5	246	56,4	24	5,5	34	7,8			21	4,8
		G 04	373	291	78,0	275												
		G 99	345	284	82,3	277												
		G 04			SITZE	12												
008	Belgweiler	G 99			SITZE	8												
		V 04	373	292	78,3	285	53	18,6	177	62,1	3	1,1					52	18,2
		K 04	374	292	78,1	281	61	21,7	174	61,9	9	3,2	19	6,8			18	6,4
		G 04	199	129	64,8	117												
		G 99	189	119	63,0	118												
002	Simmern/ Hunsrück, VG Altweidelbach	G 04			SITZE	6												
		G 99			SITZE	6												
		V 04	200	129	64,5	120	52	43,3	32	26,7	25	20,8	11	9,2				
		K 04	200	130	65,0	121	57	47,1	30	24,8	24	19,8	5	4,1			5	4,1
		G 04	169	134	79,3	128												
008	Belgweiler	G 99	178	130	73,0	129												
		G 04			SITZE	6												
		G 99			SITZE	6												
		V 04	169	131	77,5	130	77	59,2	34	26,2	14	10,8	5	3,8				
		K 04	169	132	78,1	126	73	57,9	30	23,8	13	10,3	4	3,2			6	4,8

5. Ergebnisse der Kommunalwahlen in den kreisangehörigen Gemeinden

Schl. Nr.	Gemeinde	Wahl	Wahl- berech- tigte	Wähler	Wahl- beteili- gung	Gültige Stimm- zettel ----- Sitze	Von den gültigen Stimmen/Sitzen entfielen auf											
							SPD		CDU		FDP		GRÜNE		Sonstige Parteien		Wähler- gruppen	
			Anzahl	%	Anzahl	%	An- zahl	%	An- zahl	%	An- zahl	%	An- zahl	%	An- zahl	%		
012	Bergenhausen	G 04	102	83	81,4	81												
		G 99	110	88	80,0	86												
		G 04			SITZE	6												
		G 99			SITZE	6												
		V 04	102	81	79,4	77	37	48,1	20	26,0	12	15,6	8	10,4				
015	Biebern	K 04	102	81	79,4	76	35	46,1	25	32,9	7	9,2	8	10,5			1	1,3
		G 04	278	205	73,7	187												
		G 99	258	212	82,2	212												
		G 04			SITZE	8												
		G 99			SITZE	8												
		V 04	280	205	73,2	189	43	22,8	93	49,2	28	14,8	25	13,2				
		K 04	280	205	73,2	195	35	17,9	92	47,2	26	13,3	21	10,8			21	10,8
		G 04	215	169	78,6	164												
		G 99	229	187	81,7	181												
		G 04			SITZE	6												
		G 99			SITZE	6												
		V 04	228	175	76,8	167	76	45,5	58	34,7	21	12,6	12	7,2				
		K 04	228	175	76,8	165	77	46,7	56	33,9	19	11,5	10	6,1			3	1,8
		G 04	137	106	77,4	103												
		G 99	140	118	84,3	111												
		G 04			SITZE	6												
		G 99			SITZE	6												
		V 04	137	106	77,4	103	24	23,3	65	63,1	13	12,6	1	1,0				
		K 04	137	106	77,4	100	24	24,0	61	61,0	7	7,0	1	1,0			7	7,0
		G 04	179	143	79,9	132												
		G 99	169	123	72,8	123												
		G 04			SITZE	6												
		G 99			SITZE	6												
		V 04	179	143	79,9	136	23	16,9	84	61,8	14	10,3	15	11,0				
		K 04	179	143	79,9	136	26	19,1	77	56,6	14	10,3	11	8,1			8	5,9
056	Holzbach	G 04	404	291	72,0	265												
		G 99	398	333	83,7	328											328	100,0
		G 04			SITZE	12												
		G 99			SITZE	12											12	
		V 04	406	290	71,4	275	136	49,5	69	25,1	48	17,5	22	8,0				
		K 04	411	292	71,0	281	132	47,0	66	23,5	45	16,0	21	7,5			17	6,0
		G 04	294	201	68,4	197												
		G 99	269	219	81,4	216												
		G 04			SITZE	8												
		G 99			SITZE	8												
		V 04	294	204	69,4	199	99	49,7	30	15,1	54	27,1	16	8,0				
		K 04	296	204	68,9	196	91	46,4	36	18,4	43	21,9	8	4,1			18	9,2
		G 04	238	180	75,6	169												
		G 99	214	167	78,0	162												
		G 04			SITZE	8												
		G 99			SITZE	6												
		V 04	238	188	79,0	182	73	40,1	53	29,1	31	17,0	25	13,7				
		K 04	238	187	78,6	184	64	34,8	58	31,5	29	15,8	21	11,4			12	6,5
		G 04	216	162	75,0	160												
		G 99	207	141	68,1	134												
		G 04			SITZE	6												
		G 99			SITZE	6												
		V 04	216	162	75,0	155	61	39,4	52	33,5	26	16,8	16	10,3				
		K 04	218	162	74,3	153	57	37,3	47	30,7	32	20,9	13	8,5			4	2,6
		G 04	395	225	57,0	206												
076	Külz (Hunsrück)	G 99	399	255	63,9	244												
		G 04			SITZE	12												
		G 99			SITZE	12												
		V 04	397	227	57,2	210	82	39,0	60	28,6	46	21,9	22	10,5				
		K 04	402	228	56,7	214	79	36,9	66	30,8	39	18,2	11	5,1			19	8,9
077	Kümbdchen	G 04	383	245	64,0	245												
		G 99	340	241	70,9	227												
		G 04			SITZE	12												
		G 99			SITZE	8												
		V 04	386	254	65,8	241	87	36,1	71	29,5	55	22,8	28	11,6				
		K 04	388	254	65,5	242	83	34,3	67	27,7	56	23,1	21	8,7			15	6,2

5. Ergebnisse der Kommunalwahlen in den kreisangehörigen Gemeinden

Schl. Nr.	Gemeinde	Wahl	Wahl- berech- tigte	Wähler	Wahl- beteili- gung	Gültige Stimm- zettel ----- Sitze	Von den gültigen Stimmen/Sitzen entfielen auf											
							SPD		CDU		FDP		GRÜNE		Sonstige Parteien		Wähler- gruppen	
			Anzahl		%	Anzahl	%		An- zahl	%	An- zahl	%	An- zahl	%	An- zahl	%	An- zahl	%
079	Laubach	G 04	380	285	75,0	265												
		G 99	381	261	68,5	242												
		G 04			SITZE	12												
		G 99			SITZE	8												
		V 04	383	287	74,9	269	134	49,8	88	32,7	26	9,7	21	7,8				
		K 04	385	286	74,3	276	115	41,7	98	35,5	22	8,0	18	6,5			23	8,3
092	Mengerschied	G 04	645	481	74,6	475											475	100,0
		G 99	643	453	70,5	438	156	35,6									282	64,4
		G 04			SITZE	12											12	
		G 99			SITZE	12											8	
		V 04	648	480	74,1	470	253	53,8	141	30,0	50	10,6	26	5,5				
		K 04	649	479	73,8	458	230	50,2	134	29,3	45	9,8	26	5,7			23	5,0
099	Mutterschied	G 04	317	180	56,8	172												
		G 99	336	188	56,0	173												
		G 04			SITZE	8												
		G 99			SITZE	8												
		V 04	330	186	56,4	182	64	35,2	76	41,8	15	8,2	27	14,8				
		K 04	330	186	56,4	179	61	34,1	76	42,5	12	6,7	16	8,9			14	7,8
100	Nannhausen	G 04	404	274	67,8	249												
		G 99	363	241	66,4	222												
		G 04			SITZE	12												
		G 99			SITZE	12												
		V 04	407	278	68,3	262	70	26,7	133	50,8	39	14,9	20	7,6				
		K 04	409	280	68,5	267	72	27,0	136	50,9	29	10,9	15	5,6			15	5,6
101	Neuerkirch	G 04	239	177	74,1	164												
		G 99	214	174	81,3	168												
		G 04			SITZE	8												
		G 99			SITZE	6												
		V 04	243	175	72,0	163	85	52,1	36	22,1	24	14,7	18	11,0				
		K 04	243	175	72,0	168	71	42,3	37	22,0	26	15,5	12	7,1			22	13,1
106	Niederkumbd	G 04	238	183	76,9	158												
		G 99	201	138	68,7	131												
		G 04			SITZE	8												
		G 99			SITZE	6												
		V 04	240	185	77,1	177	73	41,2	75	42,4	20	11,3	9	5,1				
		K 04	240	185	77,1	171	66	38,6	67	39,2	23	13,5	5	2,9			10	5,8
113	Ohlweiler	G 04	266	176	66,2	154												
		G 99	270	164	60,7	151												
		G 04			SITZE	8												
		G 99			SITZE	8												
		V 04	266	174	65,4	162	63	38,9	46	28,4	30	18,5	23	14,2				
		K 04	266	174	65,4	164	60	36,6	48	29,3	27	16,5	14	8,5			15	9,1
115	Oppertshausen	G 04	104	87	83,7	82												
		G 99	100	79	79,0	74												
		G 04			SITZE	6												
		G 99			SITZE	6												
		V 04	104	88	84,6	87	28	32,2	39	44,8	12	13,8	8	9,2				
		K 04	104	88	84,6	87	30	34,5	35	40,2	9	10,3	7	8,0			6	6,9
118	Pleizenhausen	G 04	196	132	67,3	124												
		G 99	178	141	79,2	137												
		G 04			SITZE	6												
		G 99			SITZE	6												
		V 04	196	134	68,4	125	33	26,4	63	50,4	19	15,2	10	8,0				
		K 04	196	134	68,4	124	26	21,0	59	47,6	20	16,1	7	5,6			12	9,7
119	Ravengiers- burg	G 04	299	182	60,9	161												
		G 99	288	191	66,3	191												
		G 04			SITZE	8												
		G 99			SITZE	8												
		V 04	299	182	60,9	166	45	27,1	87	52,4	18	10,8	16	9,6				
		K 04	299	182	60,9	171	48	28,1	84	49,1	18	10,5	14	8,2			7	4,1
121	Rayerschied	G 04	101	76	75,2	72												
		G 99	98	76	77,6	72												
		G 04			SITZE	6												
		G 99			SITZE	6												
		V 04	101	76	75,2	73	17	23,3	38	52,1	12	16,4	6	8,2				
		K 04	101	76	75,2	72	16	22,2	35	48,6	12	16,7	6	8,3			3	4,2

5. Ergebnisse der Kommunalwahlen in den kreisangehörigen Gemeinden

Schl. Nr.	Gemeinde	Wahl	Wahlberechtigte	Wähler	Wahlbeteiligung	Gültige Stimmzettel ----- Sitze	Von den gültigen Stimmen/Sitzen entfielen auf											
							SPD		CDU		FDP		GRÜNE		Sonstige Parteien		Wählergruppen	
			Anzahl		%	Anzahl	%		Anzahl	%	Anzahl	%	Anzahl	%	Anzahl	%	Anzahl	%
123	Reich	G 04	294	215	73,1	209												
		G 99	279	210	75,3	200												
		G 04			SITZE	8												
		G 99			SITZE	8												
		V 04	297	216	72,7	201	62	30,8	85	42,3	30	14,9	24	11,9				
		K 04	297	216	72,7	204	59	28,9	90	44,1	20	9,8	14	6,9			21	10,3
126	Riegenroth	G 04	142	115	81,0	111												
		G 99	137	91	66,4	85												
		G 04			SITZE	6												
		G 99			SITZE	6												
		V 04	144	111	77,1	108	40	37,0	37	34,3	22	20,4	9	8,3				
		K 04	147	112	76,2	108	39	36,1	31	28,7	20	18,5	4	3,7			14	13,0
134	Sargenroth	G 04	387	269	69,5	246												
		G 99	353	254	72,0	246												
		G 04			SITZE	8												
		G 99			SITZE	8												
		V 04	387	270	69,8	262	111	42,4	114	43,5	17	6,5	20	7,6				
		K 04	388	269	69,3	257	94	36,6	117	45,5	19	7,4	15	5,8			12	4,7
139	Schönborn	G 04	200	134	67,0	122												
		G 99	198	137	69,2	124												
		G 04			SITZE	6												
		G 99			SITZE	6												
		V 04	201	134	66,7	124	54	43,5	39	31,5	21	16,9	10	8,1				
		K 04	204	136	66,7	129	51	39,5	37	28,7	21	16,3	11	8,5			9	7,0
144	Simmern/ Hunsrück, ST	G 04	5 911	3 192	54,0	3 110	760	24,4	1 517	48,8	189	6,1	180	5,8			464	14,9
		G 99	5 736	3 407	59,4	3 318	857	25,8	1 640	49,4	212	6,4	143	4,3			466	14,0
		G 04			SITZE	24			12		1		1				4	
		G 99			SITZE	24			12		2		1				3	
		V 04	5 940	3 201	53,9	3 099	909	29,3	1 606	51,8	297	9,6	287	9,3				
		K 04	5 957	3 201	53,7	3 108	880	28,3	1 595	51,3	277	8,9	199	6,4			157	5,1
150	Tiefenbach	G 04	618	420	68,0	405											405	100,0
		G 99	603	490	81,3	486	182	37,4									304	62,6
		G 04			SITZE	12											12	
		G 99			SITZE	12			5								7	
		V 04	619	420	67,9	400	155	38,8	138	34,5	83	20,8	24	6,0				
		K 04	619	421	68,0	398	151	37,9	139	34,9	69	17,3	22	5,5			17	4,3
158	Wahlbach	G 04	136	116	85,3	112												
		G 99	130	101	77,7	97												
		G 04			SITZE	6												
		G 99			SITZE	6												
		V 04	136	115	84,6	113	48	42,5	21	18,6	32	28,3	12	10,6				
		K 04	136	115	84,6	113	48	42,5	24	21,2	28	24,8	6	5,3			7	6,2
166	Wüschheim	G 04	225	129	57,3	125												
		G 99	217	152	70,0	150												
		G 04			SITZE	8												
		G 99			SITZE	8												
		V 04	226	133	58,8	130	18	13,8	89	68,5	12	9,2	11	8,5				
		K 04	230	133	57,8	133	16	12,0	92	69,2	13	9,8	5	3,8			7	5,3
141	Rhein-Lahn-Kreis																	
075	Lahnstein, ST	G 04	14810	7 231	48,8	7 053	1 763	25,0	2 802	39,7	323	4,6	341	4,8			1 824	25,9
		G 99	14820	8 216	55,4	8 057	2 494	31,0	3 157	39,2	275	3,4	135	1,7			1 996	24,8
		G 04			SITZE	32			13		1		2				8	
		G 99			SITZE	32			10		1						8	
		K 04	14857	7 231	48,7	7 059	1 935	27,4	3 373	47,8	334	4,7	405	5,7			1 012	14,3
201	Bad Ems, VG Arzbach	G 04	1 519	919	60,5	884	413	46,7	314	35,5							157	17,8
		G 99	1 519	993	65,4	975	519	53,2	223	22,9							233	23,9
		G 04			SITZE	16			7		6						3	
		G 99			SITZE	16			9		3						4	
		V 04	1 521	903	59,4	873	379	43,4	307	35,2	11	1,3	41	4,7			135	15,5
		K 04	1 522	903	59,3	867	348	40,1	331	38,2	26	3,0	54	6,2			108	12,5

5. Ergebnisse der Kommunalwahlen in den kreisangehörigen Gemeinden

Schl. Nr.	Gemeinde	Wahl	Wahl- berech- tigte	Wähler	Wahl- beteili- gung	Gültige Stimm- zettel ----- Sitze	Von den gültigen Stimmen/Sitzen entfielen auf											
							SPD		CDU		FDP		GRÜNE		Sonstige Parteien		Wähler- gruppen	
			Anzahl		%	Anzahl		%	An- zahl	%	An- zahl	%	An- zahl	%	An- zahl	%	An- zahl	%
006	Bad Ems, ST	G 04	7 305	3 113	42,6	3 040	827	27,2	1 507	49,6	119	3,9	213	7,0			374	12,3
		G 99	7 440	4 026	54,1	3 925	1 272	32,4	1 665	42,4	117	3,0	115	2,9			756	19,3
		G 04			SITZE	24	6		12		1		2				3	
		G 99			SITZE	24	8		11								5	
008	Becheln	V 04	7 317	3 114	42,6	3 027	817	27,0	1 478	48,8	131	4,3	231	7,6			370	12,2
		K 04	7 327	3 072	41,9	2 972	833	28,0	1 507	50,7	132	4,4	218	7,3			282	9,5
		G 04	557	410	73,6	405	106	26,2	164	40,5							135	33,3
		G 99	558	424	76,0	420	138	32,9	159	37,9							123	29,3
		G 04			SITZE	12	3		5								4	
		G 99			SITZE	12	4		5								3	
		V 04	557	410	73,6	395	135	34,2	198	50,1	10	2,5	15	3,8			37	9,4
		K 04	562	410	73,0	396	148	37,4	172	43,4	15	3,8	22	5,6			39	9,8
025	Dausenau	G 04	1 068	686	64,2	670	286	42,7	198	29,6							186	27,8
		G 99	1 112	714	64,2	693	318	45,9	185	26,7							190	27,4
		G 04			SITZE	16	7		5								4	
		G 99			SITZE	16	7		4								5	
041	Fachbach	V 04	1 070	687	64,2	657	272	41,4	225	34,2	12	1,8	28	4,3			120	18,3
		K 04	1 073	688	64,1	657	275	41,9	249	37,9	22	3,3	31	4,7			80	12,2
		G 04	1 043	653	62,6	643	360	56,0	283	44,0								
		G 99	1 030	640	62,1	626	325	51,9	245	39,1							56	8,9
		G 04			SITZE	16	9		7								1	
		G 99			SITZE	16	9		6									
		V 04	1 046	653	62,4	633	262	41,4	293	46,3	19	3,0	30	4,7			29	4,6
		K 04	1 048	653	62,3	631	253	40,1	292	46,3	22	3,5	38	6,0			26	4,1
044	Frücht	G 04	501	389	77,6	388	183	47,2									205	52,8
		G 99	509	379	74,5	375	213	56,8									162	43,2
		G 04			SITZE	12	5										7	
		G 99			SITZE	12	7										5	
		V 04	502	385	76,7	378	145	38,4	98	25,9	11	2,9	34	9,0			90	23,8
		K 04	503	386	76,7	375	135	36,0	124	33,1	15	4,0	47	12,5			54	14,4
		G 04	419	300	71,6	299	77	25,8	107	35,8							115	38,5
		G 99	413	326	78,9	324	70	21,6	118	36,4							136	42,0
071	Kemmenau	G 04			SITZE	12	3		4								5	
		G 99			SITZE	8	2		3								3	
		V 04	425	299	70,4	293	97	33,1	127	43,3	11	3,8	23	7,8			35	11,9
		K 04	425	299	70,4	287	100	34,8	124	43,2	12	4,2	29	10,1			22	7,7
		G 04	368	230	62,5	202												
		G 99	389	257	66,1	257												
		G 04			SITZE	8												
		G 99			SITZE	8												
086	Miellen	V 04	368	228	62,0	213	86	40,4	103	48,4	1	0,5	9	4,2			14	6,6
		K 04	371	228	61,5	213	85	39,9	99	46,5	3	1,4	14	6,6			12	5,6
		G 04	788	567	72,0	550	210	38,2	340	61,8								
		G 99	833	656	78,8	644	248	38,5	372	57,8							24	3,7
		G 04			SITZE	16	6		10								1	
		G 99			SITZE	16	6		9									
		V 04	792	569	71,8	548	180	32,8	290	52,9	13	2,4	30	5,5			35	6,4
		K 04	792	569	71,8	542	175	32,3	292	53,9	17	3,1	34	6,3			24	4,4
501	Braubach, VG Braubach, ST	G 04	2 574	1 636	63,6	1 592	645	40,5	554	34,8							393	24,7
		G 99	2 707	1 682	62,1	1 653	721	43,6	458	27,7							474	28,7
		G 04			SITZE	20	8		7								5	
		G 99			SITZE	20	9		5								6	
		V 04	2 574	1 636	63,6	1 602	665	41,5	570	35,6							367	22,9
		K 04	2 595	1 632	62,9	1 572	632	40,2	604	38,4	102	6,5	61	3,9			173	11,0
		G 04	829	640	77,2	615	228	37,1	169	27,5							218	35,4
		G 99	807	601	74,5	585	295	50,4	158	27,0							132	22,6
023	Dachsen- hausen	G 04			SITZE	16	6		4								6	
		G 99			SITZE	16	9		4								3	
		V 04	829	640	77,2	618	206	33,3	187	30,3							225	36,4
		K 04	839	644	76,8	613	216	35,2	208	33,9	22	3,6	33	5,4			134	21,9

5. Ergebnisse der Kommunalwahlen in den kreisangehörigen Gemeinden

Schl. Nr.	Gemeinde	Wahl	Wahl- berech- tigte	Wähler	Wahl- beteili- gung	Gültige Stimm- zettel ----- Sitze	Von den gültigen Stimmen/Sitzen entfielen auf											
							SPD		CDU		FDP		GRÜNE		Sonstige Parteien		Wähler- gruppen	
							Anzahl	%	Anzahl	%	Anzahl	%	Anzahl	%	Anzahl	%	Anzahl	%
042	Filsen	G 04	459	342	74,5	332												
		G 99	428	388	90,7	378	116	30,7	111	29,4							151	39,9
		G 04			SITZE	12												
		G 99			SITZE	12	4		3								5	
066	Kamp- Bornhofen	V 04	459	341	74,3	334	112	33,5	90	26,9							132	39,5
		K 04	460	342	74,3	321	112	34,9	104	32,4	14	4,4	21	6,5			70	21,8
		G 04	1 291	949	73,5	931	602	64,7	216	23,2							113	12,1
		G 99	1 307	1 022	78,2	1 008	641	63,6	262	26,0							105	10,4
		G 04			SITZE	16	10		4								2	
		G 99			SITZE	16	10		4								2	
		V 04	1 298	958	73,8	941	570	60,6	251	26,7							120	12,8
		K 04	1 309	956	73,0	931	516	55,4	298	32,0	22	2,4	36	3,9			59	6,3
108	Osterspai	G 04	1 074	777	72,3	758	249	32,8	197	26,0							312	41,2
		G 99	1 092	889	81,4	877	320	36,5	251	28,6							306	34,9
		G 04			SITZE	16	5		4								7	
		G 99			SITZE	16	6		5								5	
		V 04	1 074	777	72,3	751	279	37,2	232	30,9							240	32,0
		K 04	1 074	773	72,0	746	256	34,3	304	40,8	62	8,3	31	4,2			93	12,5
002	Diez, VG Altendiez	G 04	1 863	1 127	60,5	1 109	524	47,2	412	37,2							173	15,6
		G 99	1 812	1 251	69,0	1 230	631	51,3	424	34,5							175	14,2
		G 04			SITZE	16	8		6								2	
		G 99			SITZE	16	9		5								2	
		V 04	1 871	1 126	60,2	1 093	489	44,7	408	37,3	42	3,8					154	14,1
		K 04	1 871	1 127	60,2	1 094	466	42,6	440	40,2	46	4,2	57	5,2			85	7,8
005	Aull	G 04	352	193	54,8	185												
		G 99	363	238	65,6	222												
		G 04			SITZE	8												
		G 99			SITZE	8												
		V 04	354	195	55,1	176	92	52,3	59	33,5	18	10,2					7	4,0
		K 04	354	196	55,4	177	92	52,0	59	33,3	14	7,9	5	2,8			7	4,0
503	Balduinstein	G 04	475	335	70,5	335											335	100,0
		G 99	487	368	75,6	364											364	100,0
		G 04			SITZE	12											12	
		G 99			SITZE	12											12	
		V 04	477	335	70,2	312	99	31,7	169	54,2	14	4,5					30	9,6
		K 04	477	335	70,2	317	86	27,1	172	54,3	22	6,9	26	8,2			11	3,5
014	Birlenbach	G 04	1 228	825	67,2	807	248	30,7									559	69,3
		G 99	1 202	864	71,9	840	182	21,7									658	78,3
		G 04			SITZE	16	5										11	
		G 99			SITZE	16	3										13	
		V 04	1 229	826	67,2	797	313	39,3	179	22,5	38	4,8					267	33,5
		K 04	1 231	831	67,5	800	299	37,4	247	30,9	46	5,8	57	7,1			151	18,9
021	Charlottenberg	G 04	137	97	70,8	91												
		G 99	134	112	83,6	108												
		G 04			SITZE	6												
		G 99			SITZE	6												
		V 04	139	98	70,5	92	46	50,0	30	32,6	6	6,5					10	10,9
		K 04	139	98	70,5	91	37	40,7	35	38,5	4	4,4	10	11,0			5	5,5
022	Cramberg	G 04	417	251	60,2	246												
		G 99	403	279	69,2	274												
		G 04			SITZE	12												
		G 99			SITZE	12												
		V 04	417	250	60,0	242	103	42,6	60	24,8	7	2,9					72	29,8
		K 04	417	250	60,0	239	111	46,4	71	29,7	8	3,3	15	6,3			34	14,2
029	Diez, ST	G 04	8 060	3 922	48,7	3 797	875	23,0	1 186	31,2	270	7,1					1 466	38,6
		G 99	7 812	3 720	47,6	3 604	1 159	32,2	1 438	39,9	247	6,9					760	21,1
		G 04			SITZE	28	7		9		2						10	
		G 99			SITZE	28	9		11		2						6	
		V 04	8 072	3 930	48,7	3 773	1 235	32,7	1 610	42,7	454	12,0					474	12,6
		K 04	8 079	3 934	48,7	3 768	1 132	30,0	1 681	44,6	391	10,4	304	8,1			260	6,9

5. Ergebnisse der Kommunalwahlen in den kreisangehörigen Gemeinden

Schl. Nr.	Gemeinde	Wahl	Wahl- berech- tigte	Wähler	Wahl- beteili- gung	Gültige Stimm- zettel ----- Sitze	Von den gültigen Stimmen/Sitzen entfielen auf											
							SPD		CDU		FDP		GRÜNE		Sonstige Parteien		Wähler- gruppen	
			Anzahl		%	Anzahl	%		An- zahl	%	An- zahl	%	An- zahl	%	An- zahl	%	An- zahl	%
030	Dörnberg	G 04	400	279	69,8	263												
		G 99	405	268	66,2	252												
		G 04			SITZE	12												
		G 99			SITZE	12												
		V 04	403	278	69,0	262	115	43,9	76	29,0	7	2,7					64	24,4
038	Eppenrod	K 04	403	278	69,0	261	117	44,8	76	29,1	11	4,2	15	5,7			42	16,1
		G 04	555	331	59,6	318												
		G 99	471	281	59,7	270												
		G 04			SITZE	12												
		G 99			SITZE	12												
045	Geilnau	V 04	556	331	59,5	311	118	37,9	83	26,7	19	6,1					91	29,3
		K 04	556	331	59,5	296	107	36,1	111	37,5	25	8,4	22	7,4			31	10,5
		G 04	308	249	80,8	240												
		G 99	315	256	81,3	245												
		G 04			SITZE	8												
049	Gückingen	G 99			SITZE	8												
		V 04	310	251	81,0	244	178	73,0	38	15,6	6	2,5					22	9,0
		K 04	310	251	81,0	240	177	73,8	36	15,0	6	2,5	12	5,0			9	3,8
		G 04	760	491	64,6	477												
		G 99	732	483	66,0	469	250	53,3	219	46,7								
052	Hambach	G 04			SITZE	16												
		G 99			SITZE	12	7		5									
		V 04	762	490	64,3	468	169	36,1	243	51,9	26	5,6					30	6,4
		K 04	762	490	64,3	463	154	33,3	234	50,5	22	4,8	22	4,8			31	6,7
		G 04	407	240	59,0	224												
053	Heistenbach	G 99	383	233	60,8	204												
		G 04			SITZE	12												
		G 99			SITZE	8												
		V 04	408	238	58,3	229	90	39,3	99	43,2	21	9,2					19	8,3
		K 04	408	238	58,3	230	79	34,3	101	43,9	20	8,7	21	9,1			9	3,9
057	Hirschberg	G 04	853	497	58,3	483	218	45,1									265	54,9
		G 99	840	560	66,7	548	315	57,5									233	42,5
		G 04			SITZE	16	7										9	
		G 99			SITZE	16	9										7	
		V 04	860	500	58,1	481	196	40,7	207	43,0	30	6,2					48	10,0
059	Holzappel	K 04	861	500	58,1	478	209	43,7	174	36,4	29	6,1	29	6,1			37	7,7
		G 04	333	215	64,6	200												
		G 99	324	212	65,4	204												
		G 04			SITZE	8												
		G 99			SITZE	8												
061	Holzheim	V 04	333	226	67,9	212	101	47,6	68	32,1	12	5,7					31	14,6
		K 04	333	228	68,5	213	95	44,6	81	38,0	12	5,6	7	3,3			18	8,5
		G 04	894	449	50,2	434	199	45,9	235	54,1								
		G 99	895	564	63,0	555	233	42,0	213	38,4							109	19,6
		G 04			SITZE	16	7		9								3	
062	Horhausen	G 99			SITZE	16	7		6									
		V 04	896	449	50,1	438	164	37,4	185	42,2	18	4,1					71	16,2
		K 04	901	450	49,9	434	160	36,9	185	42,6	24	5,5	26	6,0			39	9,0
		G 04	737	426	57,8	403												
		G 99	696	443	63,6	431												
064	Isselbach	G 04			SITZE	12												
		G 99			SITZE	12												
		V 04	737	433	58,8	408	181	44,4	175	42,9	20	4,9					32	7,8
		K 04	739	433	58,6	394	172	43,7	161	40,9	23	5,8	20	5,1			18	4,6
		G 04	267	155	58,1	144												
066	Isselbach	G 99	271	178	65,7	158												
		G 04			SITZE	8												
		G 99			SITZE	8												
		V 04	267	155	58,1	144	61	42,4	52	36,1	11	7,6					20	13,9
		K 04	267	155	58,1	143	57	39,9	53	37,1	10	7,0	14	9,8			9	6,3
068	Isselbach	G 04	331	191	57,7	186												
		G 99	308	226	73,4	226												
		G 04			SITZE	8												
		G 99			SITZE	8												
		V 04	331	190	57,4	172	57	33,1	79	45,9	20	11,6					16	9,3
070	Isselbach	K 04	331	190	57,4	168	56	33,3	75	44,6	16	9,5	10	6,0			11	6,5

5. Ergebnisse der Kommunalwahlen in den kreisangehörigen Gemeinden

Schl. Nr.	Gemeinde	Wahl	Wahl- berech- tigte	Wähler	Wahl- beteili- gung	Gültige Stimm- zettel ----- Sitze	Von den gültigen Stimmen/Sitzen entfielen auf											
							SPD		CDU		FDP		GRÜNE		Sonstige Parteien		Wähler- gruppen	
			Anzahl		%	Anzahl	%		An- zahl	%	An- zahl	%	An- zahl	%	An- zahl	%	An- zahl	%
076	Langenscheid	G 04	444	337	75,9	335	115	34,3									220	65,7
		G 99	428	334	78,0	333	126	37,8									207	62,2
		G 04			SITZE	12	4										8	
		G 99			SITZE	12	5										7	
		V 04	445	336	75,5	333	136	40,8	71	21,3	6	1,8					120	36,0
077	Laurenburg	K 04	445	336	75,5	325	129	39,7	115	35,4	15	4,6	13	4,0			53	16,3
		G 04	279	168	60,2	157												
		G 99	303	185	61,1	165												
		G 04			SITZE	8												
		G 99			SITZE	8												
124	Scheidt	V 04	279	169	60,6	158	65	41,1	69	43,7	7	4,4					17	10,8
		K 04	279	169	60,6	154	66	42,9	71	46,1	8	5,2	4	2,6			5	3,2
		G 04	259	177	68,3	169												
		G 99	261	169	64,8	161												
		G 04			SITZE	8												
130	Steinsberg	G 99			SITZE	8												
		V 04	259	176	68,0	167	104	62,3	35	21,0	11	6,6					17	10,2
		K 04	259	177	68,3	163	88	54,0	41	25,2	8	4,9	15	9,2			11	6,7
		G 04	219	163	74,4	158												
		G 99	193	148	76,7	144												
133	Wasenbach	G 04			SITZE	6												
		G 99			SITZE	12												
		V 04	219	163	74,4	154	67	43,5	59	38,3	9	5,8					19	12,3
		K 04	219	163	74,4	154	65	42,2	58	37,7	10	6,5	10	6,5			11	7,1
		G 04	271	196	72,3	182												
020	Hahnstätten, VG Burgschwal- bach	G 99	267	199	74,5	193												
		G 04			SITZE	8												
		G 99			SITZE	8												
		V 04	271	198	73,1	188	84	44,7	67	35,6	7	3,7					30	16,0
		K 04	271	198	73,1	188	94	50,0	60	31,9	8	4,3	7	3,7			19	10,1
043	Flacht	G 04	885	554	62,6	532	276	51,9	125	23,5							131	24,6
		G 99	876	611	69,7	598	329	55,0	148	24,7							121	20,2
		G 04			SITZE	16	9		3								4	
		G 99			SITZE	16	9		4								3	
		V 04	889	555	62,4	537	256	47,7	133	24,8	8	1,5	40	7,4			100	18,6
051	Hahnstätten	K 04	892	554	62,1	528	251	47,5	157	29,7	15	2,8	36	6,8			69	13,1
		G 04	862	492	57,1	477	236	49,5	68	14,3							173	36,3
		G 99	871	660	75,8	648	312	48,1	126	19,4							210	32,4
		G 04			SITZE	16	8		2								6	
		G 99			SITZE	16	8		3								5	
065	Kaltenholz- hausen	V 04	862	495	57,4	483	201	41,6	108	22,4	14	2,9	44	9,1			116	24,0
		K 04	870	496	57,0	477	208	43,6	119	24,9	25	5,2	39	8,2			86	18,0
		G 04	2 228	1 372	61,6	1 345	481	35,8	318	23,6	67	5,0					479	35,6
		G 99	2 231	1 461	65,5	1 432	572	39,9	361	25,2	80	5,6					419	29,3
		G 04			SITZE	20	7		5		1						7	
081	Lohrheim	G 99			SITZE	20	8		5		1						6	
		V 04	2 236	1 373	61,4	1 344	478	35,6	329	24,5	80	6,0	47	3,5			410	30,5
		K 04	2 242	1 372	61,2	1 326	507	38,2	415	31,3	75	5,7	67	5,1			262	19,8
		G 04	466	328	70,4	323	89	27,6	79	24,5							155	48,0
		G 99	422	324	76,8	317	149	47,0	79	24,9							89	28,1
081	Lohrheim	G 04			SITZE	12	3		3								6	
		G 99			SITZE	12	6		3								3	
		V 04	466	328	70,4	318	121	38,1	91	28,6	9	2,8	23	7,2			74	23,3
		K 04	466	328	70,4	316	133	42,1	102	32,3	12	3,8	22	7,0			47	14,9
		G 04	433	280	64,7	270												
		G 99	410	324	79,0	308												
		G 04			SITZE	12												
		G 99			SITZE	12												
		V 04	433	280	64,7	274	144	52,6	67	24,5	10	3,6	12	4,4			41	15,0
		K 04	433	280	64,7	264	136	51,5	80	30,3	9	3,4	17	6,4			22	8,3

5. Ergebnisse der Kommunalwahlen in den kreisangehörigen Gemeinden

Schl. Nr.	Gemeinde	Wahl	Wahl- berech- tigte	Wähler	Wahl- beteili- gung	Gültige Stimm- zettel ----- Sitze	Von den gültigen Stimmen/Sitzen entfielen auf											
							SPD		CDU		FDP		GRÜNE		Sonstige Parteien		Wähler- gruppen	
			Anzahl		%	Anzahl		%	An- zahl	%	An- zahl	%	An- zahl	%	An- zahl	%	An- zahl	%
089	Mudershausen	G 04	348	270	77,6	269												
		G 99	332	283	85,2	280	141	50,4								139	49,6	
		G 04			SITZE	8										3		
		G 99			SITZE	8	5									85	32,9	
		V 04	348	270	77,6	258	110	42,6	49	19,0	8	3,1	6	2,3			59	23,1
		K 04	349	271	77,7	255	110	43,1	69	27,1	10	3,9	7	2,7				
		G 04	282	199	70,6	197												
		G 99	264	223	84,5	221	115	52,0								106	48,0	
093	Netzbach	G 04			SITZE	8												
		G 99			SITZE	8	5									3		
		V 04	284	200	70,4	193	71	36,8	60	31,1	8	4,1	15	7,8			39	20,2
		K 04	284	199	70,1	192	67	34,9	66	34,4	11	5,7	17	8,9			31	16,1
095	Niederneisen	G 04	1 141	680	59,6	661	213	32,2	322	48,7							126	19,1
		G 99	1 109	797	71,9	785	255	32,5	360	45,9							170	21,7
		G 04			SITZE	16	5		8							3		
		G 99			SITZE	16	5		7							4		
		V 04	1 141	680	59,6	666	208	31,2	301	45,2	12	1,8	37	5,6			108	16,2
		K 04	1 143	681	59,6	663	211	31,8	316	47,7	21	3,2	41	6,2			74	11,2
		G 04	597	393	65,8	377	238	63,1									139	36,9
		G 99	592	471	79,6	461	290	62,9									171	37,1
		G 04			SITZE	12	8										4	
		G 99			SITZE	12	8										4	
		V 04	601	396	65,9	385	219	56,9	76	19,7	10	2,6	24	6,2			56	14,5
		K 04	601	397	66,1	386	218	56,5	90	23,3	11	2,8	26	6,7			41	10,6
125	Schiesheim	G 04	197	123	62,4	112												
		G 99	194	134	69,1	117												
		G 04			SITZE	6												
		G 99			SITZE	6												
		V 04	200	133	66,5	129	57	44,2	32	24,8	4	3,1	7	5,4			29	22,5
		K 04	201	133	66,2	126	60	47,6	35	27,8	7	5,6	7	5,6			17	13,5
		G 04																
		G 99																
001	Katzeneln- bogen, VG Allendorf	G 04	479	382	79,7	372	158	42,5									214	57,5
		G 99	438	330	75,3	321	171	53,3									150	46,7
		G 04			SITZE	12	5										7	
		G 99			SITZE	12	7										5	
		V 04	479	381	79,5	369	209	56,6	97	26,3							63	17,1
		K 04	479	379	79,1	354	183	51,7	98	27,7	20	5,6	19	5,4			34	9,6
		G 04	241	142	58,9	131												
		G 99	221	159	71,9	139												
		G 04			SITZE	8												
		G 99			SITZE	6												
		V 04	241	147	61,0	141	32	22,7	51	36,2							58	41,1
		K 04	241	146	60,6	140	40	28,6	54	38,6	5	3,6	6	4,3			35	25,0
011	Berndroth	G 04	316	171	54,1	141												
		G 99	310	187	60,3	178												
		G 04			SITZE	8												
		G 99			SITZE	8												
		V 04	316	172	54,4	167	67	40,1	61	36,5							39	23,4
		K 04	316	170	53,8	166	74	44,6	55	33,1	8	4,8	12	7,2			17	10,2
		G 04	309	205	66,3	196												
		G 99	287	203	70,7	172												
		G 04			SITZE	8												
		G 99			SITZE	8												
		V 04	310	205	66,1	192	97	50,5	68	35,4							27	14,1
		K 04	310	205	66,1	193	93	48,2	65	33,7	6	3,1	17	8,8			12	6,2
013	Biebrich	G 04	254	159	62,6	153												
		G 99	253	174	68,8	164												
		G 04			SITZE	8												
		G 99			SITZE	6												
		V 04	254	159	62,6	151	56	37,1	69	45,7							26	17,2
		K 04	254	159	62,6	149	56	37,6	71	47,7	4	2,7	6	4,0			12	8,1

5. Ergebnisse der Kommunalwahlen in den kreisangehörigen Gemeinden

Schl. Nr.	Gemeinde	Wahl	Wahlberechtigte	Wähler	Wahlbeteiligung	Gültige Stimmzettel ----- Sitze	Von den gültigen Stimmen/Sitzen entfielen auf											
							SPD		CDU		FDP		GRÜNE		Sonstige Parteien		Wählergruppen	
			Anzahl		%	Anzahl	%		Anzahl	%	Anzahl	%	Anzahl	%	Anzahl	%	Anzahl	%
032	Dörsdorf	G 04	321	226	70,4	219												
		G 99	297	198	66,7	198												
		G 04			SITZE	8												
		G 99			SITZE	8												
034	Ebertshausen	V 04	321	225	70,1	216	58	26,9	113	52,3							45	20,8
		K 04	321	227	70,7	209	51	24,4	94	45,0	11	5,3	17	8,1			36	17,2
		G 04	116	79	68,1	76												
		G 99	105	68	64,8	65												
036	Eisighofen	G 04			SITZE	6												
		G 99			SITZE	6												
		V 04	116	79	68,1	76	11	14,5	45	59,2							20	26,3
		K 04	120	78	65,0	76	9	11,8	47	61,8	1	1,3	9	11,8			10	13,2
039	Ergeshausen	G 04	206	151	73,3	146												
		G 99	197	153	77,7	149												
		G 04			SITZE	6												
		G 99			SITZE	6												
050	Gutenacker	V 04	211	151	71,6	146	31	21,2	75	51,4							40	27,4
		K 04	211	151	71,6	143	28	19,6	67	46,9	8	5,6	8	5,6			32	22,4
		G 04	112	87	77,7	86												
		G 99	108	82	75,9	80												
054	Herold	G 04			SITZE	6												
		G 99			SITZE	6												
		V 04	113	87	77,0	84	27	32,1	27	32,1							30	35,7
		K 04	129	88	68,2	83	22	26,5	29	34,9	6	7,2	9	10,8			17	20,5
068	Katzenelnbogen, ST	G 04	301	214	71,1	204												
		G 99	294	239	81,3	237												
		G 04			SITZE	8												
		G 99			SITZE	8												
073	Klingelbach	V 04	302	214	70,9	202	94	46,5	80	39,6							28	13,9
		K 04	304	214	70,4	208	91	43,8	82	39,4	13	6,3	9	4,3			13	6,3
		G 04	347	278	80,1	276												
		G 99	295	231	78,3	223												
074	Kördorf	G 04			SITZE	8												
		G 99			SITZE	8												
		V 04	348	278	79,9	272	107	39,3	117	43,0							48	17,6
		K 04	348	278	79,9	272	83	30,5	108	39,7	10	3,7	47	17,3			24	8,8
088	Mittelfischbach	G 04	1 647	930	56,5	910	336	36,9	394	43,3							180	19,8
		G 99	1 579	890	56,4	863	359	41,6	225	26,1							279	32,3
		G 04			SITZE	16			7								3	
		G 99			SITZE	16			4								5	
096	Niedertiefenbach	V 04	1 656	933	56,3	917	336	36,6	399	43,5							182	19,8
		K 04	1 666	933	56,0	919	341	37,1	394	42,9	40	4,4	51	5,5			93	10,1
		G 04	595	402	67,6	393	103	26,2									290	73,8
		G 99	562	408	72,6	404	103	25,5									301	74,5
099	Rörsdorf	G 04			SITZE	12			3								9	
		G 99			SITZE	12			3								9	
		V 04	606	407	67,2	397	130	32,7	140	35,3							127	32,0
		K 04	606	406	67,0	396	128	32,3	159	40,2	18	4,5	26	6,6			65	16,4
100	Rörsdorf	G 04	458	272	59,4	268												
		G 99	446	249	55,8	233												
		G 04			SITZE	12												
		G 99			SITZE	12												
101	Rörsdorf	V 04	460	276	60,0	267	80	30,0	131	49,1							56	21,0
		K 04	462	276	59,7	267	74	27,7	135	50,6	14	5,2	18	6,7			26	9,7
102	Rörsdorf	G 04	107	78	72,9	68												
		G 99	107	77	72,0	75												
		G 04			SITZE	6												
		G 99			SITZE	6												
103	Rörsdorf	V 04	107	80	74,8	77	30	39,0	26	33,8							21	27,3
		K 04	107	80	74,8	79	21	26,6	27	34,2	1	1,3	21	26,6			9	11,4
104	Rörsdorf	G 04	173	87	50,3	79												
		G 99	162	107	66,0	100												
		G 04			SITZE	6												
		G 99			SITZE	6												
105	Rörsdorf	V 04	173	89	51,4	85	37	43,5	23	27,1							25	29,4
		K 04	175	91	52,0	84	33	39,3	25	29,8	7	8,3	3	3,6			16	19,0

5. Ergebnisse der Kommunalwahlen in den kreisangehörigen Gemeinden

Schl. Nr.	Gemeinde	Wahl	Wahl- berech- tigte	Wähler	Wahl- beteilig- ung	Gültige Stimm- zettel ----- Sitze	Von den gültigen Stimmen/Sitzen entfielen auf											
							SPD		CDU		FDP		GRÜNE		Sonstige Parteien		Wähler- gruppen	
			Anzahl	%	Anzahl	%	An- zahl	%	An- zahl	%	An- zahl	%	An- zahl	%	An- zahl	%		
101	Oberfischbach	G 04	129	109	84,5	107												
		G 99	121	94	77,7	93												
		G 04			SITZE	6												
		G 99			SITZE	6												
		V 04	130	109	83,8	103	28	27,2	45	43,7						30	29,1	
		K 04	130	109	83,8	100	22	22,0	48	48,0	1	1,0	7	7,0		22	22,0	
113	Reckenroth	G 04	160	110	68,8	100												
		G 99	152	104	68,4	100												
		G 04			SITZE	6												
		G 99			SITZE	6												
		V 04	160	109	68,1	104	39	37,5	24	23,1						41	39,4	
		K 04	160	109	68,1	100	35	35,0	27	27,0	2	2,0	9	9,0		27	27,0	
117	Rettert	G 04	388	281	72,4	270												
		G 99	375	280	74,7	274										274	100,0	
		G 04			SITZE	8										8		
		G 99			SITZE	8										8		
		V 04	388	283	72,9	269	77	28,6	105	39,0						87	32,3	
		K 04	388	283	72,9	260	75	28,8	116	44,6	17	6,5	15	5,8		37	14,2	
118	Roth	G 04	170	133	78,2	123												
		G 99	153	122	79,7	114												
		G 04			SITZE	6												
		G 99			SITZE	6												
		V 04	170	133	78,2	124	54	43,5	53	42,7						17	13,7	
		K 04	170	133	78,2	121	47	38,8	52	43,0	5	4,1	9	7,4		8	6,6	
126	Schönborn	G 04	577	357	61,9	353	129	36,5								224	63,5	
		G 99	531	343	64,6	333	146	43,8								187	56,2	
		G 04			SITZE	12	4									8		
		G 99			SITZE	12	5									7		
		V 04	579	357	61,7	344	152	44,2	123	35,8						69	20,1	
		K 04	583	357	61,2	343	147	42,9	126	36,7	16	4,7	21	6,1		33	9,6	
004	Loreley, VG Auel	G 04	168	113	67,3	105												
		G 99	173	125	72,3	112												
		G 04			SITZE	6												
		G 99			SITZE	6												
		V 04	169	115	68,0	111	47	42,3	39	35,1			11	9,9		14	12,6	
		K 04	170	116	68,2	109	45	41,3	38	34,9	4	3,7	10	9,2		12	11,0	
016	Bornich	G 04	901	565	62,7	553	169	30,6	117	21,2						267	48,3	
		G 99	909	636	70,0	627	224	35,7	151	24,1						252	40,2	
		G 04			SITZE	16	5		3							8		
		G 99			SITZE	16	6		4							6		
		V 04	905	566	62,5	552	230	41,7	138	25,0			13	2,4		171	31,0	
		K 04	906	567	62,6	548	221	40,3	141	25,7	18	3,3	23	4,2		145	26,5	
024	Dahlheim	G 04	702	531	75,6	513	271	52,8	242	47,2								
		G 99	700	526	75,1	512	218	42,6	294	57,4								
		G 04			SITZE	12	7		5									
		G 99			SITZE	12	5		7									
		V 04	709	532	75,0	510	224	43,9	259	50,8			13	2,5		14	2,7	
		K 04	711	531	74,7	505	226	44,8	243	48,1	10	2,0	12	2,4		14	2,8	
031	Dörscheid	G 04	355	247	69,6	237												
		G 99	338	234	69,2	223												
		G 04			SITZE	8												
		G 99			SITZE	8												
		V 04	355	248	69,9	237	81	34,2	67	28,3			18	7,6		71	30,0	
		K 04	358	246	68,7	223	84	37,7	72	32,3	11	4,9	16	7,2		40	17,9	
069	Kaub, ST	G 04	864	542	62,7	529	148	28,0	90	17,0						291	55,0	
		G 99	921	663	72,0	656	215	32,8	71	10,8						370	56,4	
		G 04			SITZE	16	5		3							8		
		G 99			SITZE	16	5		2							9		
		V 04	864	544	63,0	534	163	30,5	112	21,0			27	5,1		232	43,4	
		K 04	864	542	62,7	525	173	33,0	144	27,4	31	5,9	27	5,1		150	28,6	

5. Ergebnisse der Kommunalwahlen in den kreisangehörigen Gemeinden

Schl. Nr.	Gemeinde	Wahl	Wahl- berech- tigte	Wähler	Wahl- beteili- gung	Gültige Stimm- zettel ----- Sitze	Von den gültigen Stimmen/Sitzen entfielen auf											
							SPD		CDU		FDP		GRÜNE		Sonstige Parteien		Wähler- gruppen	
			Anzahl		%	Anzahl		%	An- zahl	%	An- zahl	%	An- zahl	%	An- zahl	%	An- zahl	%
072	Kestert	G 04	588	383	65,1	373	67	18,0	227	60,9							79	21,2
		G 99	609	442	72,6	430	90	20,9	257	59,8							83	19,3
		G 04			SITZE	12	2		7								3	
		G 99			SITZE	12	3		7								2	
		V 04	591	383	64,8	374	96	25,7	245	65,5			20	5,3			13	3,5
079	Lierschied	K 04	591	383	64,8	368	109	29,6	224	60,9	8	2,2	17	4,6			10	2,7
		G 04	413	250	60,5	238												
		G 99	384	264	68,8	253												
		G 04			SITZE	12												
		G 99			SITZE	12												
		V 04	413	253	61,3	248	104	41,9	109	44,0			12	4,8			23	9,3
		K 04	416	253	60,8	246	103	41,9	108	43,9	9	3,7	13	5,3			13	5,3
		G 04	177	135	76,3	130												
		G 99	177	140	79,1	134												
		G 04			SITZE	6												
		G 99			SITZE	6												
		V 04	178	135	75,8	130	42	32,3	78	60,0			1	0,8			9	6,9
		K 04	178	135	75,8	129	43	33,3	78	60,5	3	2,3	1	0,8			4	3,1
		G 04	436	338	77,5	325												
		G 99	428	316	73,8	301												
		G 04			SITZE	12												
		G 99			SITZE	12												
		V 04	438	337	76,9	319	130	40,8	139	43,6			8	2,5			42	13,2
		K 04	438	337	76,9	317	128	40,4	138	43,5	19	6,0	9	2,8			23	7,3
		G 04	367	242	65,9	226												
		G 99	386	285	73,8	273												
		G 04			SITZE	8												
		G 99			SITZE	8												
		V 04	368	242	65,8	234	95	40,6	102	43,6			12	5,1			25	10,7
		K 04	372	243	65,3	233	91	39,1	98	42,1	10	4,3	14	6,0			20	8,6
	Prath	G 04	283	215	76,0	200	85	42,5									115	57,5
		G 99	280	238	85,0	222	127	57,2									95	42,8
		G 04			SITZE	8	3										5	
		G 99			SITZE	8	5										3	
		V 04	283	215	76,0	201	77	38,3	75	37,3			5	2,5			44	21,9
	Reichenberg	K 04	284	215	75,7	199	74	37,2	81	40,7	2	1,0	6	3,0			36	18,1
		G 04	181	128	70,7	120												
		G 99	180	152	84,4	151												
		G 04			SITZE	6												
		G 99			SITZE	6												
		V 04	181	128	70,7	122	62	50,8	40	32,8			12	9,8			8	6,6
		K 04	181	128	70,7	123	66	53,7	38	30,9	1	0,8	12	9,8			6	4,9
		G 04	278	168	60,4	152												
		G 99	278	181	65,1	169												
		G 04			SITZE	8												
		G 99			SITZE	8												
		V 04	279	169	60,6	166	50	30,1	71	42,8			11	6,6			34	20,5
		K 04	280	169	60,4	160	54	33,8	64	40,0	4	2,5	10	6,3			28	17,5
		G 04	1 110	621	55,9	580			276	47,6							304	52,4
		G 99	1 155	737	63,8	721	338	46,9	289	40,1							94	13,0
		G 04			SITZE	16			8								8	
		G 99			SITZE	16	8		6								2	
		V 04	1 111	622	56,0	601	226	37,6	249	41,4			26	4,3			100	16,6
		K 04	1 119	623	55,7	602	223	37,0	250	41,5	42	7,0	25	4,2			62	10,3
		G 04	150	105	70,0	99												
	Sauerthal	G 99	152	115	75,7	108												
		G 04			SITZE	6												
		G 99			SITZE	6												
		V 04	151	109	72,2	104	18	17,3	60	57,7			7	6,7			19	18,3
		K 04	151	109	72,2	101	19	18,8	51	50,5	9	8,9	7	6,9			15	14,9
	Weisel	G 04	893	553	61,9	528												
		G 99	857	579	67,6	568												
		G 04			SITZE	16												
		G 99			SITZE	16												
		V 04	896	554	61,8	533	213	40,0	184	34,5			15	2,8			121	22,7
		K 04	897	554	61,8	528	212	40,2	217	41,1	23	4,4	15	2,8			61	11,6

5. Ergebnisse der Kommunalwahlen in den kreisangehörigen Gemeinden

Schl. Nr.	Gemeinde	Wahl	Wahl- berech- tigte	Wähler	Wahl- beteili- gung	Gültige Stimm- zettel ----- Sitze	Von den gültigen Stimmen/Sitzen entfielen auf											
							SPD		CDU		FDP		GRÜNE		Sonstige Parteien		Wähler- gruppen	
			Anzahl		%	Anzahl		%	An- zahl	%	An- zahl	%	An- zahl	%	An- zahl	%	An- zahl	%
138	Weyer	G 04	414	289	69,8	280												
		G 99	423	304	71,9	299												
		G 04			SITZE	12												
		G 99			SITZE	12												
		V 04	418	290	69,4	282	107	37,9	120	42,6			13	4,6		42	14,9	
		K 04	419	290	69,2	277	105	37,9	114	41,2	17	6,1	11	4,0		30	10,8	
003	Nassau, VG Attenhausen	G 04	340	210	61,8	201												
		G 99	336	221	65,8	200												
		G 04			SITZE	8												
		G 99			SITZE	8												
		V 04	340	210	61,8	196	34	17,3	120	61,2			3	1,5		39	19,9	
		K 04	341	209	61,3	199	54	27,1	118	59,3	4	2,0	5	2,5		18	9,0	
026	Dessighofen	G 04	146	102	69,9	94												
		G 99	137	117	85,4	114												
		G 04			SITZE	6												
		G 99			SITZE	6												
		V 04	146	102	69,9	99	15	15,2	57	57,6			2	2,0		25	25,3	
		K 04	146	102	69,9	99	20	20,2	63	63,6	2	2,0	4	4,0		10	10,1	
027	Dienethal	G 04	223	162	72,6	151												
		G 99	233	158	67,8	145												
		G 04			SITZE	8												
		G 99			SITZE	8												
		V 04	223	162	72,6	158	81	51,3	26	16,5			6	3,8		45	28,5	
		K 04	223	162	72,6	154	88	57,1	36	23,4	10	6,5	9	5,8		11	7,1	
033	Dornholz- hausen	G 04	170	137	80,6	132												
		G 99	177	145	81,9	140												
		G 04			SITZE	6												
		G 99			SITZE	6												
		V 04	170	136	80,0	133	19	14,3	57	42,9			4	3,0		53	39,8	
		K 04	172	138	80,2	131	40	30,5	55	42,0	9	6,9	7	5,3		20	15,3	
046	Geisig	G 04	291	208	71,5	194												
		G 99	270	211	78,1	199												
		G 04			SITZE	8												
		G 99			SITZE	8												
		V 04	292	212	72,6	205	54	26,3	98	47,8			4	2,0		49	23,9	
		K 04	292	212	72,6	203	59	29,1	108	53,2	5	2,5	12	5,9		19	9,4	
058	Hörmberg	G 04	256	193	75,4	185										185	100,0	
		G 99	262	219	83,6	218										218	100,0	
		G 04			SITZE	8										8		
		G 99			SITZE	8										8		
		V 04	256	193	75,4	183	52	28,4	71	38,8			8	4,4		52	28,4	
		K 04	256	193	75,4	184	64	34,8	84	45,7	5	2,7	13	7,1		18	9,8	
082	Lollschied	G 04	178	114	64,0	110												
		G 99	163	118	72,4	115												
		G 04			SITZE	6												
		G 99			SITZE	6												
		V 04	178	114	64,0	110	43	39,1	32	29,1			6	5,5		29	26,4	
		K 04	179	114	63,7	107	47	43,9	36	33,6	4	3,7	7	6,5		13	12,1	
087	Misselberg	G 04	78	57	73,1	56												
		G 99	69	65	94,2	59												
		G 04			SITZE	6												
		G 99			SITZE	6												
		V 04	78	57	73,1	52	23	44,2	19	36,5			2	3,8		8	15,4	
		K 04	78	57	73,1	51	23	45,1	17	33,3	1	2,0	4	7,8		6	11,8	
091	Nassau, ST	G 04	3 896	2 020	51,8	1 959	727	37,1	717	36,6						515	26,3	
		G 99	3 963	2 303	58,1	2 248	846	37,6	793	35,3						609	27,1	
		G 04			SITZE	22	8		8							6		
		G 99			SITZE	22	8		8							6		
		V 04	3 900	2 017	51,7	1 948	658	33,8	745	38,2			38	2,0		507	26,0	
		K 04	3 902	2 017	51,7	1 943	738	38,0	898	46,2	98	5,0	86	4,4		123	6,3	

5. Ergebnisse der Kommunalwahlen in den kreisangehörigen Gemeinden

Schl. Nr.	Gemeinde	Wahl	Wahlberechtigte	Wähler	Wahlbeteiligung	Gültige Stimmzettel ----- Sitze	Von den gültigen Stimmen/Sitzen entfielen auf											
							SPD		CDU		FDP		GRÜNE		Sonstige Parteien		Wählergruppen	
			Anzahl		%	Anzahl		%	Anzahl	%	Anzahl	%	Anzahl	%	Anzahl	%	Anzahl	%
103	Obernhof	G 04	354	210	59,3	205												
		G 99	361	261	72,3	254	102	40,2									152	59,8
		G 04			SITZE	8												
		G 99			SITZE	8	3										5	
106	Oberwies	V 04	357	215	60,2	209	54	25,8	72	34,4			5	2,4			78	37,3
		K 04	357	214	59,9	204	63	30,9	74	36,3	10	4,9	14	6,9			43	21,1
		G 04	132	99	75,0	97												
		G 99	123	106	86,2	104												
111	Pohl	G 04			SITZE	6												
		G 99			SITZE	6												
		V 04	134	99	73,9	95	23	24,2	19	20,0			2	2,1			51	53,7
		K 04	134	99	73,9	89	37	41,6	32	36,0	1	1,1	3	3,4			16	18,0
127	Schweigshausen	G 04	277	177	63,9	157												
		G 99	256	184	71,9	165												
		G 04			SITZE	8												
		G 99			SITZE	8												
128	Seelbach	V 04	279	179	64,2	167	30	18,0	95	56,9			3	1,8			39	23,4
		K 04	281	182	64,8	171	41	24,0	101	59,1	7	4,1	9	5,3			13	7,6
		G 04	198	151	76,3	146												
		G 99	176	145	82,4	141												
129	Singhofen	G 04			SITZE	6												
		G 99			SITZE	6												
		V 04	198	152	76,8	143	41	28,7	48	33,6			5	3,5			49	34,3
		K 04	198	152	76,8	138	49	35,5	58	42,0	4	2,9	7	5,1			20	14,5
132	Sulzbach	G 04	349	244	69,9	233											158	67,8
		G 99	349	219	62,8	210											137	65,2
		G 04			SITZE	8			2								6	
		G 99			SITZE	8			3								5	
135	Weinähr	V 04	352	242	68,8	234	36	15,4	135	57,7			4	1,7			59	25,2
		K 04	352	242	68,8	232	54	23,3	139	59,9	3	1,3	8	3,4			28	12,1
		G 04	1 496	1 085	72,5	1 061	354	33,4	384	36,2					32	3,0	291	27,4
		G 99	1 420	1 061	74,7	1 050	497	47,3	338	32,2							215	20,5
139	Winden	G 04			SITZE	16			6								5	
		G 99			SITZE	16			5								3	
		V 04	1 499	1 086	72,4	1 048	382	36,5	382	36,5			20	1,9			264	25,2
		K 04	1 505	1 089	72,4	1 054	393	37,3	433	41,1	29	2,8	43	4,1			156	14,8
141	Zimmerschied	G 04	178	124	69,7	112												
		G 99	174	126	72,4	117												
		G 04			SITZE	6												
		G 99			SITZE	6												
141	Zimmerschied	V 04	179	125	69,8	122	46	37,7	36	29,5			1	0,8			39	32,0
		K 04	179	125	69,8	119	52	43,7	38	31,9	6	5,0	1	0,8			22	18,5
		G 04	396	282	71,2	274	111	40,7									162	59,3
		G 99	376	298	79,3	290	95	32,8									195	67,2
141	Zimmerschied	G 04			SITZE	8			3								5	
		G 99			SITZE	8			3								5	
		V 04	396	282	71,2	274	93	33,9	147	53,6			8	2,9			26	9,5
		K 04	397	282	71,0	267	90	33,7	140	52,4	8	3,0	14	5,2			15	5,6
141	Zimmerschied	G 04	599	440	73,5	432												
		G 99	578	431	74,6	422												
		G 04			SITZE	12												
		G 99			SITZE	12												
141	Zimmerschied	V 04	602	443	73,6	430	62	14,4	245	57,0			22	5,1			101	23,5
		K 04	602	438	72,8	424	80	18,9	241	56,8	51	12,0	21	5,0			31	7,3
		G 04	69	54	78,3	54												
		G 99	65	51	78,5	51												
141	Zimmerschied	G 04			SITZE	6												
		G 99			SITZE	6												
		V 04	69	53	76,8	53	17	32,1	22	41,5			3	5,7			11	20,8
		K 04	69	53	76,8	51	17	33,3	24	47,1	4	7,8	3	5,9			3	5,9

5. Ergebnisse der Kommunalwahlen in den kreisangehörigen Gemeinden

Schl. Nr.	Gemeinde	Wahl	Wahl- berech- tigte	Wähler	Wahl- beteili- gung	Gültige Stimm- zettel ----- Sitze	Von den gültigen Stimmen/Sitzen entfielen auf											
							SPD		CDU		FDP		GRÜNE		Sonstige Parteien		Wähler- gruppen	
			Anzahl		%	Anzahl		%	An- zahl	%	An- zahl	%	An- zahl	%	An- zahl	%	An- zahl	%
009	Nastätten, VG Berg	G 04	201	162	80,6	160												
		G 99	171	130	76,0	129												
		G 04			SITZE	6												
		G 99			SITZE	6												
		V 04	202	164	81,2	159	31	19,5	61	38,4	6	3,8	4	2,5			57	35,8
		K 04	202	164	81,2	158	33	20,9	66	41,8	6	3,8	5	3,2			48	30,4
		G 04	293	201	68,6	184												
		G 99	271	202	74,5	201												
012	Bettendorf	G 04			SITZE	8												
		G 99			SITZE	8												
		V 04	295	203	68,8	192	83	43,2	50	26,0	12	6,3	12	6,3			35	18,2
		K 04	300	206	68,7	198	74	37,4	53	26,8	14	7,1	14	7,1			43	21,7
015	Bogel	G 04	640	431	67,3	410												
		G 99	623	433	69,5	398												
		G 04			SITZE	12												
		G 99			SITZE	12												
		V 04	644	435	67,5	419	136	32,5	131	31,3	16	3,8	25	6,0			111	26,5
		K 04	650	437	67,2	416	137	32,9	132	31,7	19	4,6	30	7,2			98	23,6
		G 04	441	276	62,6	269												
		G 99	416	268	64,4	252												
		G 04			SITZE	12												
		G 99			SITZE	12												
		V 04	445	278	62,5	270	102	37,8	130	48,1	18	6,7	8	3,0			12	4,4
		K 04	445	278	62,5	268	90	33,6	137	51,1	17	6,3	11	4,1			13	4,9
502	Diethardt	G 04	229	152	66,4	144												
		G 99	234	141	60,3	130												
		G 04			SITZE	6												
		G 99			SITZE	6												
		V 04	230	153	66,5	147	44	29,9	60	40,8	11	7,5	20	13,6			12	8,2
		K 04	230	153	66,5	145	41	28,3	63	43,4	10	6,9	21	14,5			10	6,9
		G 04	66	61	92,4	59												
		G 99	60	54	90,0	53												
035	Ehr	G 04			SITZE	6												
		G 99			SITZE	6												
		V 04	67	61	91,0	61	10	16,4	47	77,0							4	6,6
		K 04	67	61	91,0	61	12	19,7	45	73,8	1	1,6					3	4,9
037	Endlichhofen	G 04	118	84	71,2	75												
		G 99	120	88	73,3	82												
		G 04			SITZE	6												
		G 99			SITZE	6												
		V 04	118	86	72,9	81	21	25,9	37	45,7	2	2,5	5	6,2			16	19,8
		K 04	119	86	72,3	81	21	25,9	42	51,9	4	4,9	5	6,2			9	11,1
		G 04	163	116	71,2	112												
		G 99	173	119	68,8	115												
		G 04			SITZE	6												
		G 99			SITZE	6												
		V 04	163	122	74,8	115	54	47,0	29	25,2	4	3,5	5	4,3			23	20,0
		K 04	163	122	74,8	118	54	45,8	29	24,6	6	5,1	6	5,1			23	19,5
040	Eschbach	G 04	452	284	62,8	245												
		G 99	472	326	69,1	325												
		G 04			SITZE	12												
		G 99			SITZE	12												
		V 04	453	284	62,7	270	92	34,1	61	22,6	7	2,6	9	3,3			101	37,4
		K 04	453	284	62,7	272	94	34,6	68	25,0	9	3,3	15	5,5			86	31,6
		G 04	132	107	81,1	106												
		G 99	121	103	85,1	100												
		G 04			SITZE	6												
		G 99			SITZE	6												
		V 04	132	107	81,1	102	27	26,5	57	55,9	1	1,0	6	5,9			11	10,8
		K 04	132	107	81,1	104	30	28,8	54	51,9	2	1,9	4	3,8			14	13,5

5. Ergebnisse der Kommunalwahlen in den kreisangehörigen Gemeinden

Schl. Nr.	Gemeinde	Wahl	Wahlberechtigte	Wähler	Wahlbeteiligung	Gültige Stimmzettel ----- Sitze	Von den gültigen Stimmen/Sitzen entfielen auf											
							SPD		CDU		FDP		GRÜNE		Sonstige Parteien		Wählergruppen	
							Anzahl	%	Anzahl	%	Anzahl	%	Anzahl	%	Anzahl	%	Anzahl	%
055	Himmighofen	G 04	299	246	82,3	233												
		G 99	303	249	82,2	243												
		G 04			SITZE	8												
		G 99			SITZE	8												
		V 04	300	246	82,0	228	75	32,9	101	44,3	4	1,8	9	3,9			39	17,1
060	Holzhausen an der Haide	K 04	300	246	82,0	227	83	36,6	100	44,1	4	1,8	11	4,8			29	12,8
		G 04	992	631	63,6	607	164	27,0	212	34,9							231	38,1
		G 99	969	637	65,7	625	247	39,5	154	24,6							224	35,8
		G 04			SITZE	16	4		6								6	
		G 99			SITZE	16	6		4								6	
063	Hunzel	V 04	993	630	63,4	610	160	26,2	218	35,7	30	4,9	25	4,1			177	29,0
		K 04	996	628	63,1	608	204	33,6	231	38,0	36	5,9	23	3,8			114	18,8
		G 04	207	139	67,1	133												
		G 99	199	147	73,9	144												
		G 04			SITZE	6												
067	Kasdorf	G 99			SITZE	6												
		V 04	207	139	67,1	136	32	23,5	73	53,7	4	2,9					27	19,9
		K 04	207	139	67,1	135	32	23,7	70	51,9	2	1,5	2	1,5			29	21,5
		G 04	215	153	71,2	150												
		G 99	204	156	76,5	155												
070	Kehlbach	G 04			SITZE	6												
		G 99			SITZE	6												
		V 04	215	153	71,2	145	43	29,7	38	26,2	4	2,8	6	4,1			54	37,2
		K 04	216	153	70,8	142	51	35,9	36	25,4	4	2,8	7	4,9			44	31,0
		G 04	143	122	85,3	120												
078	Lautert	G 99	149	120	80,5	119												
		G 04			SITZE	6												
		G 99			SITZE	6												
		V 04	143	122	85,3	117	32	27,4	59	50,4	5	4,3	8	6,8			13	11,1
		K 04	143	122	85,3	118	38	32,2	59	50,0	3	2,5	7	5,9			11	9,3
080	Lipporn	G 04	186	129	69,4	128												
		G 99	180	141	78,3	138												
		G 04			SITZE	6												
		G 99			SITZE	6												
		V 04	188	130	69,1	120	54	45,0	45	37,5	4	3,3	8	6,7			9	7,5
084	Marienfels	K 04	188	130	69,1	118	53	44,9	47	39,8	4	3,4	7	5,9			7	5,9
		G 04	236	160	67,8	150												
		G 99	226	157	69,5	151												
		G 04			SITZE	6												
		G 99			SITZE	6												
085	Miehlen	V 04	236	160	67,8	148	59	39,9	62	41,9	10	6,8	5	3,4			12	8,1
		K 04	236	160	67,8	143	64	44,8	54	37,8	11	7,7	4	2,8			10	7,0
		G 04	267	174	65,2	174												
		G 99	265	193	72,8	188												
		G 04			SITZE	8												
092	Nastätten, ST	G 99			SITZE	8												
		V 04	273	177	64,8	163	64	39,3	58	35,6	8	4,9	13	8,0			20	12,3
		K 04	274	177	64,6	165	64	38,8	57	34,5	8	4,8	16	9,7			20	12,1
		G 04	1 621	1 022	63,0	996	208	20,9	288	28,9							500	50,2
		G 99	1 659	1 103	66,5	1 078	272	25,2	274	25,4							532	49,4
094	Niederbachheim	G 04			SITZE	16	3		4								9	
		G 99			SITZE	16	4		4								8	
		V 04	1 627	1 027	63,1	990	236	23,8	316	31,9	30	3,0	30	3,0			378	38,2
		K 04	1 636	1 026	62,7	990	267	27,0	351	35,5	31	3,1	35	3,5			306	30,9
		G 04	3 198	1 679	52,5	1 625	563	34,6	640	39,4	102	6,3					320	19,7
		G 99	3 014	1 789	59,4	1 741	762	43,8	580	33,3							399	22,9
		G 04			SITZE	20	7		8								4	
		G 99			SITZE	20	9		7								4	
		V 04	3 179	1 713	53,9	1 605	517	32,2	679	42,3	121	7,5	50	3,1			238	14,8
		K 04	3 209	1 688	52,6	1 603	514	32,1	707	44,1	100	6,2	88	5,5			194	12,1
		G 04	218	166	76,1	164												
		G 99	212	154	72,6	144												
		G 04			SITZE	6												
		G 99			SITZE	6												
		V 04	219	169	77,2	163	56	34,4	55	33,7	11	6,7	3	1,8			38	23,3
		K 04	219	169	77,2	160	54	33,8	60	37,5	13	8,1	2	1,3			31	19,4

5. Ergebnisse der Kommunalwahlen in den kreisangehörigen Gemeinden

Schl. Nr.	Gemeinde	Wahl	Wahl- berech- tigte	Wähler	Wahl- beteili- gung	Gültige Stimm- zettel ----- Sitze	Von den gültigen Stimmen/Sitzen entfielen auf													
							SPD		CDU		FDP		GRÜNE		Sonstige Parteien		Wähler- gruppen			
			Anzahl		%	Anzahl		%	An- zahl	%	An- zahl	%	An- zahl	%	An- zahl	%	An- zahl	%		
097	Niederwall- menach	G 04 G 99 G 04 G 99 V 04 K 04 G 04 G 99 G 04 G 99 V 04 K 04 G 04 G 99 G 04 G 99 V 04 K 04	324 321 324 325 165 149 166 166 302 288 302 302 158 159 158 158 399 392 G 04 G 99 V 04 K 04	245 232 245 246 120 118 120 120 224 190 223 223 112 132 111 111 262 289 263 263 179 197 181 181 251 230 251 251 172 195 175 175 71 76 69 69 258 276 138 133 124 124	75,6 72,3 SITZE SITZE 75,6 75,7 72,7 79,2 SITZE SITZE 72,3 72,3 74,2 66,0 SITZE SITZE 73,8 73,8 70,9 83,0 SITZE SITZE 70,3 70,3 65,7 73,7 SITZE SITZE 65,8 65,6 64,9 72,2 SITZE SITZE 65,6 65,6 79,9 75,4 SITZE SITZE 79,9 79,9 65,6 76,5 SITZE SITZE 66,8 66,8 76,3 91,6 SITZE SITZE 74,2 74,2 64,8 74,4 SITZE SITZE 65,1 65,1 89,9 82,7 SITZE SITZE 89,9 89,9	245 232 8 8 236 241 118 117 6 6 114 118 216 177 8 8 209 209 112 132 6 6 111 110 250 287 12 12 256 248 172 197 8 8 174 171 241 212 8 8 236 237 160 187 8 8 165 163 67 76 6 6 65 65 251 269 12 8 242 241 113 103 6 6 122 119														
																	</			

5. Ergebnisse der Kommunalwahlen in den kreisangehörigen Gemeinden

Schl. Nr.	Gemeinde	Wahl	Wahlberechtigte	Wähler	Wahlbeteiligung	Gültige Stimmzettel ----- Sitze	Von den gültigen Stimmen/Sitzen entfielen auf											
							SPD		CDU		FDP		GRÜNE		Sonstige Parteien		Wählergruppen	
							Anzahl	%	Anzahl	%	Anzahl	%	Anzahl	%	Anzahl	%	Anzahl	%
338	Rhein-Pfalz-Kreis																	
001	Altrip	G 04	6 208	3 457	55,7	3 344	737	22,0	865	25,9					75	2,2	1 667	49,9
		G 99	5 914	3 719	62,9	3 609	1 045	29,0	919	25,5	182	5,0					1 463	40,5
		G 04				SITZE	24		6								12	
		G 99				SITZE	22		6		1						9	
004	Bobenheim-Roxheim	K 04	6 211	3 458	55,7	3 347	799	23,9	1 082	32,3	146	4,4	410	12,2	207	6,2	703	21,0
		B 04	6 034	3 415	56,6	3 308	894	27,0	1 155	34,9	163	4,9	370	11,2	242	7,3	484	14,6
		G 04	7 871	4 865	61,8	4 693	1 125	24,0	1 778	37,9			192	4,1			1 598	34,1
		G 99	7 800	5 074	65,1	4 942	1 831	37,0	2 189	44,3							922	18,7
005	Böhl-Iggelheim	G 04				SITZE	28		7				1				9	
		G 99				SITZE	28		10								6	
		K 04	7 880	4 852	61,6	4 626	1 294	28,0	1 996	43,1	209	4,5	321	6,9	269	5,8	537	11,6
		B 04	7 764	4 815	62,0	4 627	1 329	28,7	2 056	44,4	216	4,7	287	6,2	302	6,5	437	9,4
016	Lambsheim	G 04	8 658	4 961	57,3	4 807	1 675	34,8	1 732	36,0			384	8,0			1 016	21,1
		G 99	8 614	5 084	59,0	4 973	2 269	45,6	1 699	34,2	66	1,3	309	6,2			630	12,7
		G 04				SITZE	28		10				2				6	
		G 99				SITZE	28		13				2				3	
017	Limburgerhof	K 04	8 659	4 957	57,2	4 739	1 743	36,8	1 730	36,5	176	3,7	390	8,2	264	5,6	436	9,2
		B 04	8 501	4 929	58,0	4 769	1 656	34,7	1 795	37,6	260	5,5	371	7,8	316	6,6	371	7,8
		G 04	4 744	2 906	61,3	2 814	717	25,5	993	35,3	299	10,6	234	8,3			571	20,3
		G 99	4 509	3 093	68,6	3 022	1 002	33,2	1 113	36,8	175	5,8	166	5,5			566	18,7
019	Mutterstadt	G 04				SITZE	22		8		2		2				4	
		G 99				SITZE	22		8		1		1				4	
		K 04	4 749	2 911	61,3	2 822	765	27,1	1 050	37,2	265	9,4	275	9,7	125	4,4	342	12,1
		B 04	4 594	2 859	62,2	2 773	790	28,5	1 077	38,8	238	8,6	242	8,7	134	4,8	292	10,5
020	Neuhofen	G 04	8 541	4 966	58,1	4 877	1 529	31,4	1 783	36,6			313	6,4	216	4,4	1 036	21,2
		G 99	8 303	5 526	66,6	5 451	2 189	40,2	2 064	37,9	128	2,3			194	3,6	876	16,1
		G 04				SITZE	28		9		10		2		1		6	
		G 99				SITZE	28		11		11		1		1		5	
023	Römerberg	K 04	8 573	4 985	58,1	4 846	1 398	28,8	1 913	39,5	215	4,4	344	7,1	230	4,7	746	15,4
		B 04	8 606	5 014	58,3	4 906	1 414	28,8	2 039	41,6	304	6,2	399	8,1	243	5,0	507	10,3
		G 04	9 676	5 652	58,4	5 518	1 784	32,3	2 093	37,9	295	5,3	279	5,1			1 067	19,3
		G 99	9 659	5 940	61,5	5 834	2 115	36,3	2 202	37,7	182	3,1	219	3,8			1 116	19,1
025	Schifferstadt, ST	G 04				SITZE	28		9		11		2		1		5	
		G 99				SITZE	28		10		11		1		1		5	
		K 04	9 696	5 666	58,4	5 503	1 707	31,0	2 328	42,3	318	5,8	407	7,4	283	5,1	460	8,4
		B 04	9 506	5 640	59,3	5 500	1 665	30,3	2 330	42,4	325	5,9	445	8,1	307	5,6	428	7,8
025	Schifferstadt, ST	G 04	5 897	3 434	58,2	3 333	1 402	42,1	1 343	40,3	588	17,6						
		G 99	5 799	4 074	70,3	3 970	2 155	54,3	1 452	36,6	220	5,5	143	3,6				
		G 04				SITZE	22		9		4						3	
		G 99				SITZE	22		12		8		1				3	
025	Schifferstadt, ST	K 04	5 909	3 457	58,5	3 327	1 133	34,1	1 235	37,1	428	12,9	228	6,9	160	4,8	143	4,3
		B 04	5 723	3 434	60,0	3 329	1 178	35,4	1 226	36,8	373	11,2	234	7,0	177	5,3	141	4,2
		G 04	7 114	4 120	57,9	3 997	578	14,5	2 129	53,3			754	18,9			536	13,4
		G 99	6 607	3 885	58,8	3 814	723	19,0	1 967	51,6			651	17,1			473	12,4
025	Schifferstadt, ST	G 04				SITZE	24		3		13		5				3	
		G 99				SITZE	24		4		13		4				3	
		K 04	7 124	4 124	57,9	3 987	664	16,7	2 078	52,1	139	3,5	632	15,9	189	4,7	285	7,1
		B 04	6 982	4 108	58,8	3 972	695	17,5	2 093	52,7	176	4,4	538	13,5	206	5,2	264	6,6
025	Schifferstadt, ST	G 04	14098	7 919	56,2	7 751	1 091	14,1	2 810	36,3	246	3,2	593	7,7	386	5,0	2 625	33,9
		G 99	13889	8 358	60,2	8 182	1 817	22,2	4 426	54,1	202	2,5	479	5,9	372	4,5	886	10,8
		G 04				SITZE	32		4		12		2		2		11	
		G 99				SITZE	32		7		18		2		1		4	
025	Schifferstadt, ST	K 04	14113	7 910	56,0	7 696	1 290	16,8	3 188	41,4	319	4,1	598	7,8	443	5,8	1 858	24,1
		B 04	13590	7 829	57,6	7 671	1 417	18,5	3 425	44,6	390	5,1	559	7,3	541	7,1	1 339	17,5

5. Ergebnisse der Kommunalwahlen in den kreisangehörigen Gemeinden

Schl. Nr.	Gemeinde	Wahl	Wahl- berech- tigte	Wähler	Wahl- beteili- gung	Gültige Stimm- zettel ----- Sitze	Von den gültigen Stimmen/Sitzen entfielen auf											
							SPD		CDU		FDP		GRÜNE		Sonstige Parteien		Wähler- gruppen	
							Anzahl	%	Anzahl	%	An- zahl	%	An- zahl	%	An- zahl	%	An- zahl	%
006	Dannstadt- Schauernh., VG Dannstadt- Schauernheim	G 04	5 501	3 414	62,1	3 320	1 123	33,8	1 922	57,9	275	8,3						
		G 99	5 527	3 752	67,9	3 696	1 514	41,0	1 855	50,2	162	4,4	165	4,5				
		G 04			SITZE	22	7		13		2							
		G 99			SITZE	22	9		12				1					
		V 04	5 526	3 418	61,9	3 324	1 157	34,8	1 833	55,1	334	10,0						
014	Hochdorf- Assenheim	K 04	5 556	3 419	61,5	3 296	935	28,4	1 650	50,1	230	7,0	225	6,8	134	4,1	122	3,7
		B 04	5 441	3 386	62,2	3 275	870	26,6	1 611	49,2	253	7,7	252	7,7	154	4,7	135	4,1
		G 04	2 268	1 424	62,8	1 401	278	19,8	568	40,5							555	39,6
		G 99	2 123	1 443	68,0	1 416	424	29,9	655	46,3							337	23,8
		G 04			SITZE	20	4		8								8	
022	Rödersheim- Gronau	G 99			SITZE	20	6		9								5	
		V 04	2 273	1 425	62,7	1 391	383	27,5	681	49,0	327	23,5						
		K 04	2 279	1 426	62,6	1 377	325	23,6	635	46,1	114	8,3	66	4,8	64	4,6	173	12,6
		B 04	2 220	1 400	63,1	1 369	314	22,9	648	47,3	104	7,6	59	4,3	71	5,2	173	12,6
		G 04	2 285	1 552	67,9	1 520	273	18,0	729	48,0					175	11,5	343	22,6
007	Duden- hofen, VG Dudenhofen	G 99	2 074	1 705	82,2	1 675	378	22,6	798	47,6					249	14,9	250	14,9
		G 04			SITZE	20	4		10						2		4	
		G 99			SITZE	20	4		10						3		3	
		V 04	2 280	1 556	68,2	1 496	407	27,2	827	55,3	262	17,5						
		K 04	2 288	1 557	68,1	1 491	291	19,5	768	51,5	75	5,0	82	5,5	53	3,6	222	14,9
010	Hanhofen	B 04	2 261	1 517	67,1	1 466	291	19,8	775	52,9	78	5,3	77	5,3	60	4,1	185	12,6
		G 04	4 575	2 844	62,2	2 769	398	14,4	1 563	56,4	208	7,5	305	11,0			295	10,7
		G 99	4 406	2 920	66,3	2 835	541	19,1	1 522	53,7	173	6,1	220	7,8			379	13,4
		G 04			SITZE	22	3		12		2		3				2	
		G 99			SITZE	22	4		12		1		2				3	
011	Harthausen	V 04	4 580	2 851	62,2	2 769	476	17,2	1 501	54,2	207	7,5	316	11,4			269	9,7
		K 04	4 585	2 851	62,2	2 739	508	18,5	1 447	52,8	191	7,0	307	11,2	117	4,3	169	6,2
		B 04	4 540	2 836	62,5	2 735	495	18,1	1 421	52,0	240	8,8	286	10,5	133	4,9	160	5,9
		G 04	1 685	1 091	64,7	1 066	431	40,4	449	42,1	42	3,9					144	13,5
		G 99	1 423	1 065	74,8	1 048	442	42,2	422	40,3	30	2,9					154	14,7
002	Heßheim, VG Beindersheim	G 04			SITZE	16	6		7		1						2	
		G 99			SITZE	16	7		7								2	
		V 04	1 688	1 094	64,8	1 068	399	37,4	448	41,9	54	5,1	36	3,4			131	12,3
		K 04	1 690	1 094	64,7	1 053	326	31,0	480	45,6	48	4,6	52	4,9	50	4,7	97	9,2
		B 04	1 665	1 081	64,9	1 046	305	29,2	472	45,1	50	4,8	59	5,6	68	6,5	92	8,8
009	Großniedes- heim	G 04	2 306	1 549	67,2	1 516	499	32,9	938	61,9	79	5,2						
		G 99	2 180	1 484	68,1	1 444	312	21,6	1 024	70,9	108	7,5						
		G 04			SITZE	20	7		12		1						4	
		G 99			SITZE	20	4		14		2						4	
		V 04	2 308	1 551	67,2	1 515	385	25,4	889	58,7	99	6,5	86	5,7			56	3,7
002	Heßheim, VG Beindersheim	K 04	2 313	1 551	67,1	1 499	312	20,8	880	58,7	81	5,4	111	7,4	57	3,8	58	3,9
		B 04	2 290	1 525	66,6	1 480	285	19,3	841	56,8	92	6,2	125	8,4	70	4,7	67	4,5
		G 04	2 348	1 672	71,2	1 613	539	33,4	604	37,4							470	29,1
		G 99	2 345	1 667	71,1	1 640	525	32,0	879	53,6							236	14,4
		G 04			SITZE	20	7		7								6	
009	Großniedes- heim	G 99			SITZE	20	6		11								3	
		V 04	2 348	1 675	71,3	1 619	526	32,5	646	39,9							447	27,6
		K 04	2 348	1 672	71,2	1 602	459	28,7	681	42,5	73	4,6	64	4,0	73	4,6	252	15,7
		B 04	2 288	1 655	72,3	1 597	448	28,1	765	47,9	62	3,9	66	4,1	83	5,2	173	10,8
		G 04	997	755	75,7	738	360	48,8	191	25,9							187	25,3
009	Großniedes- heim	G 99	891	665	74,6	658	321	48,8	163	24,8							174	26,4
		G 04			SITZE	16	8		4								4	
		G 99			SITZE	16	8		4								4	
		V 04	997	754	75,6	726	323	44,5	203	28,0							200	27,5
		K 04	997	754	75,6	722	254	35,2	230	31,9	30	4,2	45	6,2	31	4,3	132	18,3
009	Großniedes- heim	B 04	983	747	76,0	720	213	29,6	282	39,2	41	5,7	43	6,0	47	6,5	94	13,1

5. Ergebnisse der Kommunalwahlen in den kreisangehörigen Gemeinden

Schl. Nr.	Gemeinde	Wahl	Wahlberechtigte	Wähler	Wahlbeteiligung	Gültige Stimmzettel ----- Sitze	Von den gültigen Stimmen/Sitzen entfielen auf											
							SPD		CDU		FDP		GRÜNE		Sonstige Parteien		Wählergruppen	
			Anzahl		%	Anzahl		%	Anzahl	%	Anzahl	%	Anzahl	%	Anzahl	%	Anzahl	%
012	Heßheim	G 04	2 463	1 639	66,5	1 597	877	54,9	720	45,1								
		G 99	2 361	1 659	70,3	1 627	904	55,6	723	44,4								
		G 04			SITZE	20	11		9									
		G 99			SITZE	20	11		9									
		V 04	2 465	1 637	66,4	1 598	769	48,1	660	41,3							169	10,6
013	Heuchelheim bei Frankenthal	K 04	2 468	1 635	66,2	1 564	615	39,3	634	40,5	62	4,0	68	4,3	91	5,8	94	6,0
		B 04	2 456	1 627	66,2	1 573	607	38,6	675	42,9	56	3,6	67	4,3	86	5,5	82	5,2
		G 04	955	719	75,3	705	172	24,4	97	13,8							436	61,8
		G 99	983	764	77,7	753	308	40,9	95	12,6							350	46,5
		G 04			SITZE	16	4		2								10	
		G 99			SITZE	16	7		2								7	
		V 04	956	719	75,2	703	202	28,7	151	21,5							350	49,8
		K 04	956	719	75,2	694	184	26,5	171	24,6	27	3,9	50	7,2	23	3,3	239	34,4
		B 04	951	715	75,2	688	188	27,3	264	38,4	27	3,9	54	7,8	35	5,1	120	17,4
		G 04	673	470	69,8	461	83	18,0	91	19,7							287	62,3
015	Kleinniedesheim	G 99	576	454	78,8	450	101	22,4	65	14,4							284	63,1
		G 04			SITZE	12	2		2								8	
		G 99			SITZE	12	3		2								7	
		V 04	673	470	69,8	461	97	21,0	108	23,4							256	55,5
		K 04	673	471	70,0	455	102	22,4	136	29,9	23	5,1	37	8,1	17	3,7	140	30,8
		B 04	669	469	70,1	457	116	25,4	156	34,1	31	6,8	33	7,2	25	5,5	96	21,0
003	Maxdorf, VG Birkenheide	G 04	2 358	1 593	67,6	1 556	522	33,5	929	59,7	105	6,7						
		G 99	2 412	1 685	69,9	1 653	688	41,6	603	36,5							362	21,9
		G 04			SITZE	20	7		12									
		G 99			SITZE	20	8		7								5	
		V 04	2 359	1 594	67,6	1 543	568	36,8	836	54,2	139	9,0						
008	Fußgönheim	K 04	2 466	1 595	64,7	1 539	467	30,3	700	45,5	118	7,7	112	7,3	94	6,1	48	3,1
		B 04	2 432	1 291	53,1	1 247	391	31,4	532	42,7	92	7,4	96	7,7	88	7,1	48	3,8
		G 04	1 910	1 408	73,7	1 381	711	51,5	430	31,1							240	17,4
		G 99	1 940	1 383	71,3	1 359	559	41,1	550	40,5							250	18,4
		G 04			SITZE	20	11		6								3	
		G 99			SITZE	20	8		8								4	
		V 04	1 910	1 407	73,7	1 365	672	49,2	499	36,6	194	14,2						
		K 04	1 912	1 411	73,8	1 359	527	38,8	519	38,2	139	10,2	78	5,7	51	3,8	45	3,3
		B 04	1 859	977	52,6	947	348	36,7	377	39,8	78	8,2	70	7,4	45	4,8	29	3,1
		G 04	5 419	3 467	64,0	3 378	1 461	43,3	1 306	38,7	385	11,4	226	6,7				
018	Maxdorf	G 99	5 209	3 459	66,4	3 386	1 531	45,2	1 249	36,9	453	13,4	153	4,5				
		G 04			SITZE	22	10		8									
		G 99			SITZE	22	10		8									
		V 04	5 421	3 485	64,3	3 389	1 597	47,1	1 370	40,4	422	12,5						
		K 04	5 427	3 477	64,1	3 345	1 204	36,0	1 255	37,5	381	11,4	270	8,1	150	4,5	85	2,5
		B 04	5 357	2 515	46,9	2 435	892	36,6	913	37,5	220	9,0	196	8,0	127	5,2	87	3,6
021	Waldsee, VG Otterstadt	G 04	2 608	1 949	74,7	1 897	449	23,7	768	40,5							680	35,8
		G 99	2 527	2 066	81,8	2 028	374	18,4	858	42,3							796	39,3
		G 04			SITZE	20	5		8								7	
		G 99			SITZE	20	4		8								8	
		V 04	2 608	1 952	74,8	1 892	430	22,7	727	38,4	20	1,1					715	37,8
		K 04	2 610	1 944	74,5	1 853	429	23,2	822	44,4	53	2,9	117	6,3	78	4,2	354	19,1
		B 04	2 572	1 939	75,4	1 867	448	24,0	877	47,0	68	3,6	118	6,3	90	4,8	266	14,2
		G 04	4 216	2 725	64,6	2 651	530	20,0	1 467	55,3	172	6,5					482	18,2
		G 99	4 082	2 800	68,6	2 748	773	28,1	1 395	50,8	178	6,5	178	6,5			224	8,2
		G 04			SITZE	22	4		12								5	
026	Waldsee	G 99			SITZE	22	6		12								2	
		V 04	4 216	2 719	64,5	2 658	615	23,1	1 443	54,3	190	7,1					410	15,4
		K 04	4 232	2 735	64,6	2 632	563	21,4	1 343	51,0	204	7,8	209	7,9	89	3,4	224	8,5
		B 04	4 119	2 710	65,8	2 610	578	22,1	1 337	51,2	191	7,3	194	7,4	113	4,3	197	7,5

5. Ergebnisse der Kommunalwahlen in den kreisangehörigen Gemeinden

Schl. Nr.	Gemeinde	Wahl	Wahl- berech- tigte	Wähler	Wahl- beteili- gung	Gültige Stimm- zettel ----- Sitze	Von den gültigen Stimmen/Sitzen entfielen auf											
							SPD		CDU		FDP		GRÜNE		Sonstige Parteien		Wähler- gruppen	
							Anzahl	%	Anzahl	%	An- zahl	%	An- zahl	%	An- zahl	%	An- zahl	%
337	Landkreis Südliche Weinstr.																	
001	Annweiler am Trifels, VG Albersweiler	G 04	1 552	1 211	78,0	1 183	566	47,8	508	42,9							109	9,2
		G 99	1 566	1 245	79,5	1 210	560	46,3	536	44,3							114	9,4
		G 04			SITZE	16	8		7								1	
		G 99			SITZE	16	7		7								2	
501	Annweiler am Trifels, ST	V 04	1 552	1 211	78,0	1 155	495	42,9	483	41,8	34	2,9	56	4,8			87	7,5
		K 04	1 566	1 221	78,0	1 141	461	40,4	497	43,6	44	3,9	68	6,0			71	6,2
		B 04	1 548	1 210	78,2	1 157	456	39,4	500	43,2	45	3,9	65	5,6	51	4,4	40	3,5
		G 04	5 748	3 718	64,7	3 572	1 460	40,9	1 137	31,8	359	10,1	242	6,8			374	10,5
		G 99	5 750	3 828	66,6	3 698	1 351	36,5	1 313	35,5	486	13,1	208	5,6			340	9,2
		G 04			SITZE	22	9		7				2				2	
		G 99			SITZE	24	9		9				3				2	
		V 04	5 747	3 721	64,7	3 558	1 420	39,9	1 167	32,8	332	9,3	261	7,3			378	10,6
		K 04	5 760	3 717	64,5	3 478	1 370	39,4	1 220	35,1	311	8,9	289	8,3			288	8,3
		B 04	5 637	3 690	65,5	3 479	1 282	36,8	1 263	36,3	245	7,0	335	9,6	163	4,7	191	5,5
017	Dernbach	G 04	396	241	60,9	218												
		G 99	351	256	72,9	237												
		G 04			SITZE	8												
		G 99			SITZE	8												
024	Eußerthal	V 04	397	251	63,2	233	35	15,0	121	51,9	15	6,4	14	6,0			48	20,6
		K 04	398	251	63,1	231	49	21,2	121	52,4	18	7,8	17	7,4			26	11,3
		B 04	387	249	64,3	232	49	21,1	120	51,7	15	6,5	18	7,8	15	6,5	15	6,5
		G 04	719	537	74,7	523	107	20,5	179	34,2							237	45,3
		G 99	717	589	82,1	559	110	19,7	184	32,9							265	47,4
		G 04			SITZE	12	2		4								6	
		G 99			SITZE	12	2		4								6	
		V 04	721	538	74,6	517	124	24,0	210	40,6	14	2,7	37	7,2			132	25,5
		K 04	722	536	74,2	505	149	29,5	201	39,8	20	4,0	38	7,5			97	19,2
		B 04	701	530	75,6	514	170	33,1	213	41,4	14	2,7	42	8,2	26	5,1	49	9,5
033	Gossersweiler- Stein	G 04	1 175	840	71,5	816			268	32,8							548	67,2
		G 99	1 152	907	78,7	876			236	26,9							640	73,1
		G 04			SITZE	16			5								11	
		G 99			SITZE	16			4								12	
054	Münchweiler am Klingbach	V 04	1 181	840	71,1	793	73	9,2	286	36,1	21	2,6	33	4,2			380	47,9
		K 04	1 183	841	71,1	784	93	11,9	366	46,7	28	3,6	60	7,7			237	30,2
		B 04	1 174	839	71,5	767	124	16,2	400	52,2	32	4,2	59	7,7	52	6,8	100	13,0
		G 04	181	148	81,8	146												
064	Ramberg	G 99	180	162	90,0	152												
		G 04			SITZE	6												
		G 99			SITZE	6												
		V 04	181	149	82,3	142	33	23,2	69	48,6	5	3,5	11	7,7			24	16,9
		K 04	181	149	82,3	140	37	26,4	71	50,7	5	3,6	11	7,9			16	11,4
		B 04	180	149	82,8	143	45	31,5	53	37,1	9	6,3	11	7,7	14	9,8	11	7,7
		G 04	801	573	71,5	536												
		G 99	779	646	82,9	585												
		G 04			SITZE	16												
		G 99			SITZE	12												
		V 04	801	573	71,5	565	43	7,6	134	23,7	15	2,7	17	3,0			356	63,0
		K 04	802	573	71,4	514	72	14,0	281	54,7	32	6,2	30	5,8			99	19,3
067	Rinnthal	B 04	801	571	71,3	539	79	14,7	298	55,3	31	5,8	29	5,4	42	7,8	60	11,1
		G 04	537	323	60,1	276												
		G 99	501	379	75,6	340												
		G 04			SITZE	12												
		G 99			SITZE	12												
		V 04	542	332	61,3	318	117	36,8	85	26,7	32	10,1	26	8,2			58	18,2
		K 04	542	332	61,3	309	108	35,0	87	28,2	34	11,0	35	11,3			45	14,6
		B 04	541	333	61,6	314	110	35,0	90	28,7	24	7,6	39	12,4	20	6,4	31	9,9

5. Ergebnisse der Kommunalwahlen in den kreisangehörigen Gemeinden

Schl. Nr.	Gemeinde	Wahl	Wahlberechtigte	Wähler	Wahlbeteiligung	Gültige Stimmzettel ----- Sitze	Von den gültigen Stimmen/Sitzen entfielen auf											
							SPD		CDU		FDP		GRÜNE		Sonstige Parteien		Wählergruppen	
			Anzahl		%	Anzahl		%	Anzahl	%	Anzahl	%	Anzahl	%	Anzahl	%	Anzahl	%
074	Silz	G 04	623	457	73,4	448			281	62,7							167	37,3
		G 99	634	534	84,2	515	59	11,5	268	52,0							188	36,5
		G 04			SITZE	12			8								4	
		G 99			SITZE	12	1		7								4	
		V 04	624	458	73,4	440	31	7,0	251	57,0	9	2,0	9	2,0			140	31,8
078	Völkersweiler	K 04	625	459	73,4	432	49	11,3	254	58,8	19	4,4	12	2,8			98	22,7
		B 04	625	460	73,6	437	62	14,2	260	59,5	11	2,5	13	3,0	26	5,9	65	14,9
		G 04	513	359	70,0	309												
		G 99	456	280	61,4	233												
		G 04			SITZE	12												
080	Waldhambach	G 99			SITZE	12												
		V 04	515	371	72,0	349	60	17,2	156	44,7	13	3,7	46	13,2			74	21,2
		K 04	515	369	71,7	347	57	16,4	148	42,7	14	4,0	59	17,0			69	19,9
		B 04	513	366	71,3	348	64	18,4	160	46,0	14	4,0	54	15,5	27	7,8	29	8,3
		G 04	305	230	75,4	217												
081	Waldrohrbach	G 99	295	241	81,7	224												
		G 04			SITZE	8												
		G 99			SITZE	8												
		V 04	305	233	76,4	221	31	14,0	160	72,4	5	2,3	2	0,9			23	10,4
		K 04	305	233	76,4	217	36	16,6	149	68,7	3	1,4	3	1,4			26	12,0
083	Wernersberg	B 04	306	234	76,5	219	44	20,1	139	63,5	6	2,7	3	1,4	12	5,5	15	6,8
		G 04	327	264	80,7	249			172	69,1							77	30,9
		G 99	305	285	93,4	274	48	17,5	124	45,3							102	37,2
		G 04			SITZE	8			6								2	
		G 99			SITZE	8	1		4								3	
005	Bad Bergzabern, VG	V 04	327	264	80,7	248	49	19,8	159	64,1	5	2,0	6	2,4			29	11,7
		K 04	327	263	80,4	246	54	22,0	150	61,0	7	2,8	9	3,7			26	10,6
		B 04	323	263	81,4	244	52	21,3	134	54,9	12	4,9	13	5,3	14	5,7	19	7,8
		G 04	911	546	59,9	521			243	46,6							278	53,4
		G 99	885	572	64,6	552			287	52,0							265	48,0
006	Bad Bergzabern, ST	G 04			SITZE	16			7								9	
		G 99			SITZE	16			9								7	
		V 04	913	546	59,8	503	65	12,9	224	44,5	41	8,2	89	17,7			84	16,7
		K 04	913	546	59,8	490	83	16,9	249	50,8	36	7,3	58	11,8			64	13,1
		B 04	910	545	59,9	502	84	16,7	265	52,8	32	6,4	60	12,0	22	4,4	39	7,8
006	Barbelroth	G 04	6 211	3 221	51,9	3 129	581	18,6	1 588	50,8	158	5,0	162	5,2	18	0,6	622	19,9
		G 99	6 140	3 600	58,6	3 511	950	27,1	1 759	50,1	182	5,2	121	3,4			499	14,2
		G 04			SITZE	24			13				1				5	
		G 99			SITZE	24	6		13				1				3	
		V 04	6 234	3 228	51,8	3 107	624	20,1	1 570	50,5	196	6,3	184	5,9			533	17,2
008	Birkenhördt	K 04	6 237	3 225	51,7	3 095	706	22,8	1 560	50,4	203	6,6	216	7,0			410	13,2
		B 04	6 107	3 192	52,3	3 070	713	23,2	1 588	51,7	209	6,8	220	7,2	127	4,1	213	6,9
		G 04	483	323	66,9	286												
		G 99	473	332	70,2	308												
		G 04			SITZE	12												
013	Böllenborn	G 99			SITZE	12												
		V 04	485	332	68,5	325	134	41,2	88	27,1	22	6,8	28	8,6			53	16,3
		K 04	485	332	68,5	323	138	42,7	89	27,6	20	6,2	37	11,5			39	12,1
		B 04	481	328	68,2	320	128	40,0	88	27,5	22	6,9	39	12,2	15	4,7	28	8,8
		G 04	537	422	78,6	406			237	58,4							172	41,0
013	Böllenborn	G 99	520	466	89,6	462			269	58,2							193	41,8
		G 04			SITZE	12			7								5	
		G 99			SITZE	12			7								5	
		V 04	542	425	78,4	411	49	11,9	242	58,9	18	4,4	24	5,8			78	19,0
		K 04	542	425	78,4	406	58	14,3	238	58,6	14	3,4	32	7,9			64	15,8
013	Böllenborn	B 04	537	422	78,6	406	55	13,5	237	58,4	17	4,2	26	6,4	19	4,7	52	12,8
		G 04	206	172	83,5	168			98	58,3							70	41,7
		G 99	203	180	88,7	174			92	52,9							82	47,1
		G 04			SITZE	6			4								2	
		G 99			SITZE	6			4								2	
013	Böllenborn	V 04	206	170	82,5	166	18	10,8	80	48,2	6	3,6	8	4,8			54	32,5
		K 04	206	169	82,0	159	19	11,9	78	49,1	7	4,4	8	5,0			47	29,6
		B 04	204	168	82,4	164	21	12,8	74	45,1	12	7,3	9	5,5	19	11,6	29	17,7

5. Ergebnisse der Kommunalwahlen in den kreisangehörigen Gemeinden

Schl. Nr.	Gemeinde	Wahl	Wahl- berech- tigte	Wähler	Wahl- beteili- gung	Gültige Stimm- zettel ----- Sitze	Von den gültigen Stimmen/Sitzen entfielen auf											
							SPD		CDU		FDP		GRÜNE		Sonstige Parteien		Wähler- gruppen	
							Anzahl	%	Anzahl	%	An- zahl	%	An- zahl	%	An- zahl	%	An- zahl	%
018	Dierbach	G 04	423	304	71,9	293												
		G 99	391	311	79,5	307												
		G 04			SITZE	12												
		G 99			SITZE	12												
		V 04	425	308	72,5	287	105	36,6	80	27,9	45	15,7	18	6,3			39	13,6
		K 04	425	306	72,0	285	111	38,9	80	28,1	40	14,0	18	6,3			36	12,6
019	Dörrenbach	B 04	423	305	72,1	278	102	36,7	77	27,7	49	17,6	24	8,6	4	1,4	22	7,9
		G 04	808	585	72,4	559			283	50,6							276	49,4
		G 99	777	597	76,8	589	186	31,6	262	44,5							141	23,9
		G 04			SITZE	12			7								5	
		G 99			SITZE	12	4		5								3	
		V 04	812	569	70,1	545	133	24,4	214	39,3	22	4,0	30	5,5			146	26,8
029	Gleiszellen- Gleishorbach	K 04	812	571	70,3	542	145	26,8	205	37,8	30	5,5	40	7,4			122	22,5
		B 04	797	561	70,4	538	148	27,5	204	37,9	42	7,8	41	7,6	19	3,5	84	15,6
		G 04	689	546	79,2	531	125	23,5	186	35,0							220	41,4
		G 99	669	535	80,0	521	138	26,5	140	26,9							243	46,6
		G 04			SITZE	12	3		4								5	
		G 99			SITZE	12	3		3								6	
037	Hergersweiler	V 04	689	543	78,8	529	136	25,7	236	44,6	37	7,0	25	4,7			95	18,0
		K 04	689	542	78,7	524	148	28,2	242	46,2	37	7,1	31	5,9			66	12,6
		B 04	679	535	78,8	524	141	26,9	249	47,5	47	9,0	32	6,1	20	3,8	35	6,7
		G 04	162	136	84,0	125											125	100,0
		G 99	144	103	71,5	101												
		G 04			SITZE	6											6	
045	Kapellen- Drusweiler	G 99			SITZE	6												
		V 04	162	135	83,3	128	41	32,0	31	24,2	6	4,7	8	6,3			42	32,8
		K 04	162	135	83,3	124	43	34,7	32	25,8	7	5,6	10	8,1			32	25,8
		B 04	159	128	80,5	123	41	33,3	35	28,5	7	5,7	11	8,9	7	5,7	22	17,9
		G 04	759	472	62,2	459	106	23,1	165	35,9	84	18,3					104	22,7
		G 99	667	482	72,3	472	119	25,2	185	39,2	84	17,8					84	17,8
046	Kapsweyer	G 04			SITZE	12	3		4		2						3	
		G 99			SITZE	12	3		5		2						2	
		V 04	766	474	61,9	460	120	26,1	162	35,2	75	16,3	19	4,1			84	18,3
		K 04	767	474	61,8	459	127	27,7	162	35,3	70	15,3	23	5,0			77	16,8
		B 04	758	467	61,6	439	116	26,4	181	41,2	56	12,8	22	5,0	15	3,4	49	11,2
		G 04	766	548	71,5	535	56	10,5	103	19,3							376	70,3
049	Klingenmünster	G 99	731	562	76,9	550	130	23,6	114	20,7							306	55,6
		G 04			SITZE	12	1		2								9	
		G 99			SITZE	12	3		2								7	
		V 04	774	554	71,6	524	66	12,6	126	24,0	8	1,5	22	4,2			302	57,6
		K 04	775	554	71,5	522	78	14,9	124	23,8	13	2,5	31	5,9			276	52,9
		B 04	769	550	71,5	524	130	24,8	161	30,7	15	2,9	39	7,4	40	7,6	139	26,5
055	Niederhorbach	G 04	1 770	1 216	68,7	1 185	508	42,9	352	29,7							325	27,4
		G 99	1 723	1 230	71,4	1 209	624	51,6	352	29,1							233	19,3
		G 04			SITZE	16	7		5								4	
		G 99			SITZE	16	9		4								3	
		V 04	1 777	1 212	68,2	1 179	492	41,7	355	30,1	33	2,8	115	9,8			184	15,6
		K 04	1 777	1 210	68,1	1 174	487	41,5	351	29,9	43	3,7	136	11,6			157	13,4
056	Niederrotterbach	B 04	1 752	1 202	68,6	1 157	471	40,7	369	31,9	69	6,0	108	9,3	43	3,7	97	8,4
		G 04	372	282	75,8	260												
		G 99	320	235	73,4	231												
		G 04			SITZE	8												
		G 99			SITZE	8												
		V 04	372	282	75,8	266	68	25,6	85	32,0	54	20,3	21	7,9			38	14,3
056	Niederrotterbach	K 04	372	282	75,8	262	71	27,1	82	31,3	49	18,7	24	9,2			36	13,7
		B 04	372	281	75,5	266	68	25,6	87	32,7	47	17,7	27	10,2	11	4,1	26	9,8
		G 04	235	174	74,0	159												
		G 99	208	155	74,5	141												
		G 04			SITZE	6												
		G 99			SITZE	6												
056	Niederrotterbach	V 04	235	174	74,0	170	33	19,4	97	57,1	12	7,1	10	5,9			18	10,6
		K 04	235	174	74,0	164	38	23,2	91	55,5	7	4,3	13	7,9			15	9,1
		B 04	231	174	75,3	166	44	26,5	80	48,2	6	3,6	10	6,0	8	4,8	18	10,8

5. Ergebnisse der Kommunalwahlen in den kreisangehörigen Gemeinden

Schl. Nr.	Gemeinde	Wahl	Wahlberechtigte	Wähler	Wahlbeteiligung	Gültige Stimmzettel ----- Sitze	Von den gültigen Stimmen/Sitzen entfielen auf											
							SPD		CDU		FDP		GRÜNE		Sonstige Parteien		Wählergruppen	
			Anzahl	%	Anzahl	%	Anzahl	%	Anzahl	%	Anzahl	%	Anzahl	%	Anzahl	%	Anzahl	%
058	Oberhausen	G 04	386	245	63,5	234												
		G 99	332	232	69,9	223												
		G 04			SITZE	8												
		G 99			SITZE	8												
		V 04	388	251	64,7	244	54	22,1	114	46,7	11	4,5	9	3,7			56	23,0
059	Oberrotterbach	K 04	389	252	64,8	237	56	23,6	104	43,9	13	5,5	21	8,9			43	18,1
		B 04	382	252	66,0	242	59	24,4	109	45,0	17	7,0	13	5,4	19	7,9	25	10,3
		G 04	981	720	73,4	701	130	18,5	249	35,5							322	45,9
		G 99	921	704	76,4	687	134	19,5	201	29,3							352	51,2
		G 04			SITZE	16	3		6								7	
060	Oberschlettenbach	G 99			SITZE	16	3		4								9	
		V 04	983	721	73,3	690	136	19,7	208	30,1	33	4,8	34	4,9			279	40,4
		K 04	983	721	73,3	688	150	21,8	231	33,6	28	4,1	40	5,8			239	34,7
		B 04	969	716	73,9	684	181	26,5	243	35,5	45	6,6	43	6,3	32	4,7	140	20,5
		G 04	122	100	82,0	100												
062	Pleisweiler-Oberhofen	G 99	130	109	83,8	108												
		G 04			SITZE	6												
		G 99			SITZE	6												
		V 04	123	100	81,3	93	39	41,9	18	19,4	13	14,0	8	8,6			15	16,1
		K 04	124	100	80,6	89	37	41,6	18	20,2	10	11,2	10	11,2			14	15,7
071	Schweigen-Rechtenbach	B 04	123	101	82,1	87	34	39,1	20	23,0	10	11,5	10	11,5	4	4,6	9	10,3
		G 04	658	494	75,1	483	96	19,9	181	37,5							206	42,7
		G 99	669	538	80,4	522	119	22,8	206	39,5							197	37,7
		G 04			SITZE	12	2		5								5	
		G 99			SITZE	12	3		5								4	
072	Schweighofen	V 04	662	504	76,1	472	149	31,6	159	33,7	18	3,8	36	7,6			110	23,3
		K 04	663	494	74,5	466	155	33,3	162	34,8	21	4,5	42	9,0			86	18,5
		B 04	647	482	74,5	460	144	31,3	168	36,5	30	6,5	37	8,0	28	6,1	53	11,5
		G 04	1 165	762	65,4	738	168	22,8	204	27,6							366	49,6
		G 99	1 129	890	78,8	871	207	23,8	194	22,3							470	54,0
076	Steinfeld	G 04			SITZE	16	4		4								8	
		G 99			SITZE	16	4		4								8	
		V 04	1 170	769	65,7	731	156	21,3	250	34,2	45	6,2	33	4,5			247	33,8
		K 04	1 170	769	65,7	723	158	21,9	259	35,8	51	7,1	39	5,4			216	29,9
		B 04	1 143	752	65,8	719	186	25,9	268	37,3	56	7,8	45	6,3	49	6,8	115	16,0
079	Vorderweiden-thal	G 04	447	345	77,2	333												
		G 99	451	357	79,2	328												
		G 04			SITZE	12												
		G 99			SITZE	12												
		V 04	447	346	77,4	335	62	18,5	189	56,4	2	0,6	17	5,1			65	19,4
002	Edenkoben, VG Altdorf	K 04	447	346	77,4	334	58	17,4	197	59,0	7	2,1	20	6,0			52	15,6
		B 04	442	344	77,8	335	55	16,4	205	61,2	6	1,8	24	7,2	6	1,8	39	11,6
		G 04	1 537	1 030	67,0	1 001	462	46,2	390	39,0							149	14,9
		G 99	1 487	1 117	75,1	1 093	538	49,2	413	37,8							142	13,0
		G 04			SITZE	16	7		6								3	
002	Edenkoben, VG Altdorf	G 99			SITZE	16	8		6								2	
		V 04	1 539	1 032	67,1	998	389	39,0	424	42,5	13	1,3	42	4,2			130	13,0
		K 04	1 541	1 032	67,0	994	394	39,6	415	41,8	17	1,7	49	4,9			119	12,0
		B 04	1 510	1 003	66,4	950	337	35,5	444	46,7	27	2,8	56	5,9	38	4,0	48	5,1
		G 04	543	357	65,7	337												
002	Edenkoben, VG Altdorf	G 99	526	399	75,9	373												
		G 04			SITZE	12												
		G 99			SITZE	12												
		V 04	543	359	66,1	332	207	62,3	64	19,3	13	3,9	18	5,4			30	9,0
		K 04	543	359	66,1	312	180	57,7	70	22,4	14	4,5	20	6,4			28	9,0
002	Edenkoben, VG Altdorf	B 04	540	359	66,5	319	171	53,6	64	20,1	22	6,9	23	7,2	18	5,6	21	6,6
		G 04	635	411	64,7	383												
		G 99	633	401	63,3	366												
		G 04			SITZE	12												
		G 99			SITZE	12												
002	Edenkoben, VG Altdorf	V 04	635	422	66,5	401	115	28,7	132	32,9	18	4,5					136	33,9
		K 04	635	417	65,7	391	104	26,6	143	36,6	30	7,7	35	9,0			79	20,2
		B 04	634	416	65,6	397	106	26,7	150	37,8	35	8,8	35	8,8	23	5,8	48	12,1

5. Ergebnisse der Kommunalwahlen in den kreisangehörigen Gemeinden

Schl. Nr.	Gemeinde	Wahl	Wahl- berech- tigte	Wähler	Wahl- beteili- gung	Gültige Stimm- zettel ----- Sitze	Von den gültigen Stimmen/Sitzen entfielen auf											
							SPD		CDU		FDP		GRÜNE		Sonstige Parteien		Wähler- gruppen	
							Anzahl	%	Anzahl	%	An- zahl	%	An- zahl	%	An- zahl	%	An- zahl	%
011	Böbingen	G 04	501	352	70,3	317												
		G 99	452	319	70,6	278												
		G 04			SITZE	12												
		G 99			SITZE	12												
		V 04	504	354	70,2	341	63	18,5	192	56,3	12	3,5					74	21,7
015	Burrweiler	K 04	504	354	70,2	339	59	17,4	183	54,0	24	7,1	33	9,7			40	11,8
		B 04	501	350	69,9	339	69	20,4	173	51,0	34	10,0	34	10,0	3	0,9	26	7,7
		G 04	707	512	72,4	483											483	100,0
		G 99	692	553	79,9	545			189	34,7							356	65,3
		G 04			SITZE	12											12	
020	Edenkoben, ST	G 99			SITZE	12			4								8	
		V 04	708	512	72,3	480	77	16,0	278	57,9	45	9,4					80	16,7
		K 04	708	514	72,6	490	73	14,9	278	56,7	52	10,6	43	8,8			44	9,0
		B 04	698	507	72,6	481	71	14,8	281	58,4	39	8,1	43	8,9	18	3,7	29	6,0
		G 04	4 818	2 608	54,1	2 520	438	17,4	757	30,0	139	5,5					1 186	47,1
021	Edesheim	G 99	4 629	3 057	66,0	2 983	718	24,1	1 025	34,4	150	5,0					1 090	36,5
		G 04			SITZE	22	4		6		1						11	
		G 99			SITZE	22	5		8		1						8	
		V 04	4 828	2 621	54,3	2 536	481	19,0	806	31,8	135	5,3					1 114	43,9
		K 04	4 842	2 616	54,0	2 513	546	21,7	959	38,2	145	5,8	242	9,6			621	24,7
025	Flemlingen	B 04	4 717	2 593	55,0	2 508	602	24,0	1 052	41,9	143	5,7	220	8,8	91	3,6	400	15,9
		G 04	1 845	1 214	65,8	1 163	206	17,7	568	48,8							389	33,4
		G 99	1 816	1 341	73,8	1 310	339	25,9	597	45,6							374	28,5
		G 04			SITZE	16	3		8								5	
		G 99			SITZE	16	4		7								5	
027	Freimersheim (Pfalz)	V 04	1 845	1 213	65,7	1 159	190	16,4	546	47,1	43	3,7					380	32,8
		K 04	1 848	1 216	65,8	1 154	202	17,5	608	52,7	61	5,3	83	7,2			200	17,3
		B 04	1 831	1 212	66,2	1 158	233	20,1	627	54,1	73	6,3	77	6,6	33	2,8	115	9,9
		G 04	342	227	66,4	199												
		G 99	344	253	73,5	240												
028	Gleisweiler	G 04			SITZE	8												
		G 99			SITZE	8												
		V 04	343	228	66,5	214	30	14,0	152	71,0	6	2,8					26	12,1
		K 04	343	228	66,5	214	32	15,0	151	70,6	8	3,7	8	3,7			15	7,0
		B 04	339	228	67,3	216	30	13,9	152	70,4	5	2,3	12	5,6	4	1,9	13	6,0
032	Gommersheim	G 04	716	437	61,0	415												
		G 99	667	442	66,3	412												
		G 04			SITZE	12												
		G 99			SITZE	12												
		V 04	718	438	61,0	431	90	20,9	123	28,5	15	3,5					203	47,1
035	Großfischlingen	K 04	719	440	61,2	428	100	23,4	149	34,8	22	5,1	22	5,1			135	31,5
		B 04	720	433	60,1	421	107	25,4	166	39,4	31	7,4	21	5,0	16	3,8	80	19,0
		G 04	470	330	70,2	323	140	43,3	183	56,7								
		G 99	444	338	76,1	331	128	38,7	141	42,6							62	18,7
		G 04			SITZE	12	5		7									
032	Gommersheim	G 99			SITZE	12	5		5									
		V 04	471	330	70,1	317	105	33,1	152	47,9	14	4,4					46	14,5
		K 04	472	329	69,7	310	82	26,5	159	51,3	16	5,2	25	8,1			28	9,0
		B 04	466	329	70,6	313	83	26,5	163	52,1	21	6,7	28	8,9	6	1,9	12	3,8
		G 04	1 032	732	70,9	709	348	49,1	176	24,8							185	26,1
035	Großfischlingen	G 99	1 006	813	80,8	779	287	36,8	85	10,9							407	52,2
		G 04			SITZE	16	8		4								4	
		G 99			SITZE	16	6		2								8	
		V 04	1 032	732	70,9	701	299	42,7	222	31,7	12	1,7					168	24,0
		K 04	1 032	729	70,6	694	272	39,2	252	36,3	27	3,9	39	5,6			104	15,0
035	Großfischlingen	B 04	1 018	730	71,7	692	267	38,6	243	35,1	41	5,9	44	6,4	29	4,2	68	9,8
		G 04	510	342	67,1	305												
		G 99	404	307	76,0	265												
		G 04			SITZE	12												
		G 99			SITZE	12												
035	Großfischlingen	V 04	510	349	68,4	330	61	18,5	168	50,9	10	3,0					91	27,6
		K 04	510	349	68,4	329	68	20,7	161	48,9	18	5,5	32	9,7			50	15,2
		B 04	507	348	68,6	331	77	23,3	154	46,5	15	4,5	28	8,5	12	3,6	45	13,6

5. Ergebnisse der Kommunalwahlen in den kreisangehörigen Gemeinden

Schl. Nr.	Gemeinde	Wahl	Wahl- berech- tigte	Wähler	Wahl- beteili- gung	Gültige Stimm- zettel ----- Sitze	Von den gültigen Stimmen/Sitzen entfielen auf											
							SPD		CDU		FDP		GRÜNE		Sonstige Parteien		Wähler- gruppen	
			Anzahl		%	Anzahl		%	An- zahl	%	An- zahl	%	An- zahl	%	An- zahl	%	An- zahl	%
036	Hainfeld	G 04	574	448	78,0	422												
		G 99	541	407	75,2	380												
		G 04			SITZE	12												
		G 99			SITZE	12												
		V 04	576	451	78,3	439	96	21,9	221	50,3	39	8,9					83	18,9
048	Kleinfischlingen	K 04	577	452	78,3	438	90	20,5	221	50,5	39	8,9	47	10,7			41	9,4
		B 04	573	453	79,1	429	83	19,3	233	54,3	37	8,6	42	9,8	6	1,4	28	6,5
		G 04	247	187	75,7	171												
		G 99	239	178	74,5	154												
		G 04			SITZE	8												
		G 99			SITZE	8												
		V 04	247	188	76,1	183	30	16,4	70	38,3	9	4,9					74	40,4
		K 04	247	188	76,1	174	35	20,1	71	40,8	12	6,9	12	6,9			44	25,3
		B 04	248	190	76,6	179	34	19,0	71	39,7	23	12,8	15	8,4	3	1,7	33	18,4
		G 04	897	694	77,4	674			293	43,5							381	56,5
066	Rhodt unter Rietburg	G 99	914	717	78,4	695	233	33,5	245	35,3							217	31,2
		G 04			SITZE	16			7								9	
		G 99			SITZE	16	5		6								5	
		V 04	899	695	77,3	669	144	21,5	275	41,1	30	4,5					220	32,9
		K 04	901	697	77,4	676	157	23,2	282	41,7	56	8,3	57	8,4			124	18,3
		B 04	888	688	77,5	665	167	25,1	280	42,1	67	10,1	60	9,0	13	2,0	78	11,7
		G 04	645	468	72,6	457	70	15,3	205	44,9							182	39,8
		G 99	630	533	84,6	522	114	21,8	251	48,1							157	30,1
		G 04			SITZE	12	2		5								5	
		G 99			SITZE	12	3		6								3	
069	Roschbach	V 04	646	469	72,6	447	60	13,4	236	52,8	8	1,8					143	32,0
		K 04	646	468	72,4	437	54	12,4	243	55,6	21	4,8	40	9,2			79	18,1
		B 04	643	466	72,5	434	58	13,4	241	55,5	17	3,9	36	8,3	19	4,4	63	14,5
		G 04	770	526	68,3	481												
		G 99	716	568	79,3	551	88	16,0	193	35,0							270	49,0
		G 04			SITZE	12												
		G 99			SITZE	12	2		4								6	
		V 04	770	526	68,3	509	121	23,8	225	44,2	17	3,3					146	28,7
		K 04	770	526	68,3	496	109	22,0	237	47,8	21	4,2	37	7,5			92	18,5
		B 04	767	524	68,3	495	116	23,4	240	48,5	23	4,6	33	6,7	17	3,4	66	13,3
077	Venningen	G 04	498	381	76,5	351												
		G 99	497	399	80,3	380												
		G 04			SITZE	12												
		G 99			SITZE	12												
		V 04	498	387	77,7	377	55	14,6	182	48,3	22	5,8					118	31,3
		K 04	498	386	77,5	368	45	12,2	210	57,1	21	5,7	21	5,7			71	19,3
		B 04	494	386	78,1	367	50	13,6	223	60,8	22	6,0	19	5,2	13	3,5	40	10,9
		G 04	8 098	5 071	62,6	4 927	792	16,1	2 646	53,7			309	6,3			1 180	23,9
		G 99	7 614	5 189	68,2	5 057	832	16,5	2 661	52,6	102	2,0	199	3,9			1 263	25,0
		G 04			SITZE	28	5		15				2				6	
084	Weyher in der Pfalz	G 99			SITZE	24	4		13				1				6	
		V 04	8 102	5 073	62,6	4 916	755	15,4	2 667	54,3			330	6,7			1 164	23,7
		K 04	8 115	5 073	62,5	4 900	779	15,9	2 957	60,3	215	4,4	416	8,5			533	10,9
		B 04	7 981	5 059	63,4	4 895	785	16,0	3 001	61,3	237	4,8	386	7,9	172	3,5	314	6,4
		G 04	423	316	74,7	300												
		G 99	420	333	79,3	287												
		G 04			SITZE	12												
		G 99			SITZE	12												
		V 04	423	316	74,7	302	77	25,5	174	57,6			8	2,6			43	14,2
		K 04	425	315	74,1	306	71	23,2	176	57,5	25	8,2	8	2,6			26	8,5
088	Herxheim, VG Herxheim bei Landau/Pf.	B 04	427	319	74,7	307	65	21,2	179	58,3	25	8,1	9	2,9	10	3,3	19	6,2
		G 04	1 728	1 156	66,9	1 127	231	20,5	416	36,9			91	8,1			389	34,5
		G 99	1 675	1 291	77,1	1 268	341	26,9	526	41,5			80	6,3			321	25,3
		G 04			SITZE	16	3		6				1				6	
		G 99			SITZE	16	4		7				1				4	
		V 04	1 730	1 160	67,1	1 115	263	23,6	411	36,9			127	11,4			314	28,2
		K 04	1 735	1 158	66,7	1 099	269	24,5	469	42,7	41	3,7	115	10,5			205	18,7
		B 04	1 717	1 150	67,0	1 105	298	27,0	466	42,2	41	3,7	101	9,1	42	3,8	157	14,2
094	Insheim	G 04																
		G 99																
		G 04																
		G 99																
		G 04																
		G 99																
		G 04																
		G 99																
		G 04																
		G 99																

5. Ergebnisse der Kommunalwahlen in den kreisangehörigen Gemeinden

Schl. Nr.	Gemeinde	Wahl	Wahl- berech- tigte	Wähler	Wahl- beteili- gung	Gültige Stimm- zettel ----- Sitze	Von den gültigen Stimmen/Sitzen entfielen auf											
							SPD		CDU		FDP		GRÜNE		Sonstige Parteien		Wähler- gruppen	
			Anzahl		%	Anzahl		%	An- zahl	%	An- zahl	%	An- zahl	%	An- zahl	%	An- zahl	%
068	Rohrbach	G 04	1 371	876	63,9	857	147	17,2	314	36,6	163	19,0					233	27,2
		G 99	1 338	956	71,4	935	280	29,9	307	32,8	164	17,5					184	19,7
		G 04			SITZE	16	3		6		3						4	
		G 99			SITZE	16	5		5		3						3	
		V 04	1 371	882	64,3	838	176	21,0	320	38,2			43	5,1			299	35,7
		K 04	1 373	881	64,2	839	230	27,4	308	36,7	129	15,4	59	7,0			113	13,5
		B 04	1 352	873	64,6	825	250	30,3	273	33,1	107	13,0	62	7,5	53	6,4	80	9,7
007	Landau- Land, VG Billigheim- Ingenheim	G 04	3 132	2 184	69,7	2 133	964	45,2	556	26,1							613	28,7
		G 99	3 049	2 368	77,7	2 319	1 338	57,7	407	17,6			98	4,2			476	20,5
		G 04			SITZE	20	9		5								6	
		G 99			SITZE	20	12		3				1				4	
		V 04	3 136	2 186	69,7	2 124	867	40,8	506	23,8	176	8,3	87	4,1			488	23,0
		K 04	3 146	2 190	69,6	2 101	901	42,9	576	27,4	149	7,1	127	6,0			348	16,6
		B 04	3 130	2 182	69,7	2 113	909	43,0	566	26,8	165	7,8	133	6,3	101	4,8	239	11,3
009	Birkweiler	G 04	575	459	79,8	448	94	21,0	354	79,0								
		G 99	544	462	84,9	455	152	33,4	303	66,6								
		G 04			SITZE	12	3		9									
		G 99			SITZE	12	4		8									
		V 04	575	456	79,3	446	102	22,9	245	54,9	23	5,2	39	8,7			37	8,3
		K 04	575	462	80,3	435	107	24,6	213	49,0	33	7,6	55	12,6			27	6,2
		B 04	571	457	80,0	432	118	27,3	212	49,1	19	4,4	45	10,4	15	3,5	23	5,3
012	Böchingen	G 04	599	410	68,4	354												
		G 99	565	398	70,4	353												
		G 04			SITZE	12												
		G 99			SITZE	12												
		V 04	599	418	69,8	398	155	38,9	129	32,4	42	10,6	32	8,0			40	10,1
		K 04	601	418	69,6	391	154	39,4	124	31,7	40	10,2	40	10,2			33	8,4
		B 04	602	421	69,9	405	161	39,8	121	29,9	39	9,6	37	9,1	19	4,7	28	6,9
022	Eschbach	G 04	550	407	74,0	375												
		G 99	522	400	76,6	372												
		G 04			SITZE	12												
		G 99			SITZE	12												
		V 04	550	407	74,0	391	58	14,8	278	71,1	15	3,8	17	4,3			23	5,9
		K 04	551	407	73,9	389	72	18,5	253	65,0	17	4,4	22	5,7			25	6,4
		B 04	541	402	74,3	388	71	18,3	248	63,9	19	4,9	20	5,2	15	3,9	15	3,9
026	Frankweiler	G 04	786	667	84,9	660	151	22,9			51	7,7					458	69,4
		G 99	799	733	91,7	710	106	14,9			61	8,6					543	76,5
		G 04			SITZE	12	2				1						9	
		G 99			SITZE	12	2				1						9	
		V 04	786	657	83,6	631	164	26,0	223	35,3	81	12,8	47	7,4			116	18,4
		K 04	792	661	83,5	634	189	29,8	241	38,0	70	11,0	51	8,0			83	13,1
		B 04	778	651	83,7	632	192	30,4	232	36,7	74	11,7	54	8,5	39	6,2	41	6,5
031	Göcklingen	G 04	783	568	72,5	529												
		G 99	780	568	72,8	543												
		G 04			SITZE	12												
		G 99			SITZE	12												
		V 04	783	570	72,8	548	221	40,3	239	43,6	37	6,8	21	3,8			30	5,5
		K 04	783	569	72,7	535	200	37,4	237	44,3	35	6,5	25	4,7			38	7,1
		B 04	776	575	74,1	545	201	36,9	235	43,1	35	6,4	22	4,0	23	4,2	29	5,3
040	Heuchelheim- Klingen	G 04	733	525	71,6	494												
		G 99	715	541	75,7	529												
		G 04			SITZE	12												
		G 99			SITZE	12												
		V 04	733	529	72,2	515	204	39,6	116	22,5	94	18,3	30	5,8			71	13,8
		K 04	729	531	72,8	508	198	39,0	130	25,6	74	14,6	38	7,5			68	13,4
		B 04	729	530	72,7	509	220	43,2	154	30,3	63	12,4	31	6,1	7	1,4	34	6,7
042	Ilbesheim bei Landau/Pf.	G 04	915	642	70,2	619			205	33,1							414	66,9
		G 99	871	676	77,6	647			179	27,7							468	72,3
		G 04			SITZE	16			5								11	
		G 99			SITZE	16			4								12	
		V 04	915	642	70,2	620	196	31,6	212	34,2	47	7,6	45	7,3			120	19,4
		K 04	915	641	70,1	611	206	33,7	203	33,2	51	8,3	60	9,8			91	14,9
		B 04	905	642	70,9	609	202	33,2	199	32,7	49	8,0	59	9,7	32	5,3	68	11,2

5. Ergebnisse der Kommunalwahlen in den kreisangehörigen Gemeinden

Schl. Nr.	Gemeinde	Wahl	Wahl- berech- tigte	Wähler	Wahl- beteili- gung	Gültige Stimm- zettel ----- Sitze	Von den gültigen Stimmen/Sitzen entfielen auf											
							SPD		CDU		FDP		GRÜNE		Sonstige Parteien		Wähler- gruppen	
							Anzahl	%	Anzahl	%	Anzahl	%	Anzahl	%	Anzahl	%	Anzahl	%
043	Impflingen	G 04	664	471	70,9	460	196	42,6	132	28,7			31	6,7			101	22,0
		G 99	648	486	75,0	478	218	45,6	138	28,9			33	6,9			89	18,6
		G 04			SITZE	12	5		3				1				3	
		G 99			SITZE	12	5		4				1				2	
		V 04	665	471	70,8	461	187	40,6	135	29,3	22	4,8	41	8,9			76	16,5
050	Knöringen	K 04	665	470	70,7	446	169	37,9	120	26,9	37	8,3	40	9,0			80	17,9
		B 04	657	470	71,5	453	176	38,9	133	29,4	28	6,2	43	9,5	19	4,2	54	11,9
		G 04	377	256	67,9	235												
		G 99	322	234	72,7	216												
		G 04			SITZE	8												
051	Leinsweiler	G 99			SITZE	8												
		V 04	377	259	68,7	251	58	23,1	125	49,8	16	6,4	31	12,4			21	8,4
		K 04	379	260	68,6	236	65	27,5	107	45,3	13	5,5	29	12,3			22	9,3
		B 04	374	258	69,0	246	63	25,6	106	43,1	11	4,5	33	13,4	11	4,5	22	8,9
		G 04	354	262	74,0	262												
065	Ranschbach	G 99	344	291	84,6	283												
		G 04			SITZE	8												
		G 99			SITZE	8												
		V 04	354	263	74,3	255	65	25,5	86	33,7	44	17,3	21	8,2			39	15,3
		K 04	355	263	74,1	255	74	29,0	86	33,7	42	16,5	23	9,0			30	11,8
073	Siebeldingen	B 04	345	263	76,2	252	72	28,6	90	35,7	38	15,1	26	10,3	4	1,6	22	8,7
		G 04	501	355	70,9	320												
		G 99	500	371	74,2	338												
		G 04			SITZE	12												
		G 99			SITZE	12												
082	Walsheim	V 04	502	359	71,5	347	39	11,2	214	61,7	21	6,1	21	6,1			52	15,0
		K 04	502	359	71,5	331	46	13,9	213	64,4	21	6,3	20	6,0			31	9,4
		B 04	495	361	72,9	337	53	15,7	212	62,9	19	5,6	21	6,2	8	2,4	24	7,1
		G 04	813	542	66,7	530	126	23,8	107	20,2							297	56,0
		G 99	800	593	74,1	578	170	29,4	154	26,6							254	43,9
087	Maikammer, VG Kirrweiler (Pfalz)	G 04			SITZE	16	4		3								9	
		G 99			SITZE	16	5		4								7	
		V 04	813	541	66,5	519	130	25,0	136	26,2	39	7,5	46	8,9			168	32,4
		K 04	815	539	66,1	516	138	26,7	156	30,2	42	8,1	57	11,0			123	23,8
		B 04	808	538	66,6	514	160	31,1	151	29,4	34	6,6	70	13,6	29	5,6	70	13,6
092	Maikammer	G 04	427	302	70,7	295												
		G 99	406	273	67,2	255												
		G 04			SITZE	12												
		G 99			SITZE	12												
		V 04	427	306	71,7	290	105	36,2	118	40,7	17	5,9	18	6,2			32	11,0
097	Maikammer	K 04	427	306	71,7	292	105	36,0	122	41,8	17	5,8	17	5,8			31	10,6
		B 04	427	304	71,2	287	102	35,5	106	36,9	24	8,4	22	7,7	9	3,1	24	8,4
		G 04	1 548	1 041	67,2	1 004	138	13,7	529	52,7							337	33,6
		G 99	1 492	1 112	74,5	1 093	122	11,2	552	50,5							419	38,3
		G 04			SITZE	16	2		9								5	
102	Maikammer	G 99			SITZE	16	1		9								6	
		V 04	1 548	1 041	67,2	1 007	141	14,0	497	49,4							369	36,6
		K 04	1 553	1 040	67,0	992	184	18,5	596	60,1	39	3,9	49	4,9			124	12,5
		B 04	1 519	1 024	67,4	983	201	20,4	595	60,5	40	4,1	38	3,9	37	3,8	72	7,3
		G 04	3 173	2 064	65,0	1 987	326	16,4	1 043	52,5							618	31,1
107	Sankt Martin	G 99	3 096	2 255	72,8	2 194	573	26,1	1 273	58,0							348	15,9
		G 04			SITZE	20	3		11								6	
		G 99			SITZE	20	5		12								3	
		V 04	3 174	2 064	65,0	1 990	379	19,0	1 008	50,7							603	30,3
		K 04	3 178	2 073	65,2	1 979	390	19,7	1 122	56,7	90	4,5	151	7,6			226	11,4
112	Sankt Martin	B 04	3 137	2 057	65,6	1 977	363	18,4	1 113	56,3	109	5,5	178	9,0	57	2,9	157	7,9
		G 04	1 484	1 063	71,6	1 018	385	37,8	514	50,5							119	11,7
		G 99	1 453	1 032	71,0	991	280	28,3	576	58,1							135	13,6
		G 04			SITZE	16	6		9								1	
		G 99			SITZE	16	5		9								2	
117	Sankt Martin	V 04	1 484	1 062	71,6	1 030	303	29,4	557	54,1							170	16,5
		K 04	1 485	1 064	71,6	1 027	239	23,3	596	58,0	45	4,4	59	5,7			88	8,6
		B 04	1 458	1 052	72,2	1 008	221	21,9	597	59,2	45	4,5	60	6,0	29	2,9	56	5,6

5. Ergebnisse der Kommunalwahlen in den kreisangehörigen Gemeinden

Schl. Nr.	Gemeinde	Wahl	Wahl- berech- tigte	Wähler	Wahl- beteili- gung	Gültige Stimm- zetteln ----- Sitze	Von den gültigen Stimmen/Sitzen entfielen auf											
							SPD		CDU		FDP		GRÜNE		Sonstige Parteien		Wähler- gruppen	
			Anzahl		%	Anzahl	%	An- zahl	%	An- zahl	%	An- zahl	%	An- zahl	%	An- zahl	%	
014	Offenbach an der Queich, VG Bornheim	G 04	1 009	773	76,6	760	164	21,6	299	39,3							297	39,1
		G 99	943	760	80,6	742	175	23,6	370	49,9							197	26,5
		G 04			SITZE	16	4		6								6	
		G 99			SITZE	16	4		8								4	
		V 04	1 009	773	76,6	746	188	25,2	291	39,0	17	2,3					250	33,5
023	Essingen	K 04	1 015	776	76,5	746	183	24,5	320	42,9	29	3,9	57	7,6			157	21,0
		B 04	1 007	774	76,9	742	208	28,0	300	40,4	27	3,6	67	9,0	28	3,8	112	15,1
		G 04	1 544	1 158	75,0	1 132	263	23,2	524	46,3	60	5,3					285	25,2
		G 99	1 472	1 109	75,3	1 090	306	28,1	588	53,9	35	3,2					161	14,8
		G 04			SITZE	16	4		7		1						4	
041	Hochstadt (Pfalz)	G 99			SITZE	16	4		9		1						2	
		V 04	1 544	1 158	75,0	1 126	295	26,2	461	40,9	102	9,1					268	23,8
		K 04	1 549	1 159	74,8	1 113	294	26,4	467	42,0	87	7,8	97	8,7			168	15,1
		B 04	1 541	1 157	75,1	1 127	301	26,7	459	40,7	78	6,9	99	8,8	47	4,2	143	12,7
		G 04	1 931	1 464	75,8	1 417	483	34,1	620	43,8	101	7,1					213	15,0
061	Offenbach an der Queich	G 99	1 845	1 468	79,6	1 444	624	43,2	528	36,6	75	5,2					217	15,0
		G 04			SITZE	16	6		7		1						2	
		G 99			SITZE	16	7		6		1						2	
		V 04	1 934	1 462	75,6	1 406	513	36,5	536	38,1	135	9,6					222	15,8
		K 04	1 934	1 458	75,4	1 381	477	34,5	533	38,6	129	9,3	77	5,6			165	11,9
340	Landkreis Südwestpfalz	B 04	1 907	1 448	75,9	1 379	476	34,5	515	37,3	116	8,4	92	6,7	62	4,5	118	8,6
		G 04	4 604	3 062	66,5	2 947	795	27,0	1 105	37,5	202	6,9					845	28,7
		G 99	4 316	2 720	63,0	2 642	710	26,9	1 478	55,9	139	5,3					315	11,9
		G 04			SITZE	22	6		8		2						6	
		G 99			SITZE	22	6		12		1						3	
001	Dahner Felsenland, VG Bobenthal	V 04	4 605	3 064	66,5	2 941	797	27,1	1 136	38,6	203	6,9					805	27,4
		K 04	4 626	3 058	66,1	2 889	744	25,8	1 185	41,0	209	7,2	190	6,6			561	19,4
		B 04	4 583	3 037	66,3	2 907	796	27,4	1 181	40,6	173	6,0	202	6,9	143	4,9	412	14,2
501	Bruchweiler- Bärenbach	G 04	263	199	75,7	187												
		G 99	274	234	85,4	230												
		G 04			SITZE	8												
		G 99			SITZE	8												
		V 04	266	203	76,3	195	48	24,6	84	43,1	4	2,1	7	3,6			52	26,7
502	Bundenthal	K 04	266	203	76,3	193	36	18,7	104	53,9	10	5,2	11	5,7			32	16,6
		B 04	261	199	76,2	190	36	18,9	112	58,9	4	2,1	10	5,3	9	4,7	19	10,0
		G 04	1 365	1 016	74,4	973											973	100,0
		G 99	1 362	1 168	85,8	1 132											1 132	100,0
		G 04			SITZE	16											16	
002	Busenberg	G 99			SITZE	16											16	
		V 04	1 368	1 021	74,6	969	83	8,6	566	58,4	32	3,3	14	1,4			274	28,3
		K 04	1 370	1 018	74,3	962	105	10,9	578	60,1	39	4,1	28	2,9			212	22,0
		B 04	1 369	1 015	74,1	955	127	13,3	610	63,9	38	4,0	29	3,0	51	5,3	100	10,5
		G 04	919	583	63,4	562												
001	Landkreis Südwestpfalz	G 99	901	633	70,3	581												
		G 04			SITZE	16												
		G 99			SITZE	16												
		V 04	921	583	63,3	535	46	8,6	243	45,4	186	34,8	15	2,8			45	8,4
		K 04	922	583	63,2	546	58	10,6	281	51,5	145	26,6	20	3,7			42	7,7
002	Busenberg	B 04	921	581	63,1	537	59	11,0	273	50,8	126	23,5	21	3,9	31	5,8	27	5,0
		G 04	1 109	772	69,6	742			261	35,2							481	64,8
		G 99	1 095	825	75,3	797	185	23,2	259	32,5							353	44,3
		G 04			SITZE	16			5								11	
		G 99			SITZE	16	4		5								7	
002	Busenberg	V 04	1 111	776	69,8	725	106	14,6	308	42,5	19	2,6	44	6,1			248	34,2
		K 04	1 113	773	69,5	713	132	18,5	341	47,8	23	3,2	47	6,6			170	23,8
		B 04	1 103	770	69,8	695	123	17,7	359	51,7	24	3,5	51	7,3	39	5,6	99	14,2

5. Ergebnisse der Kommunalwahlen in den kreisangehörigen Gemeinden

Schl. Nr.	Gemeinde	Wahl	Wahl- berech- tigte	Wähler	Wahl- beteili- gung	Gültige Stimm- zettel ----- Sitze	Von den gültigen Stimmen/Sitzen entfielen auf											
							SPD		CDU		FDP		GRÜNE		Sonstige Parteien		Wähler- gruppen	
			Anzahl		%	Anzahl		%	An- zahl	%	An- zahl	%	An- zahl	%	An- zahl	%	An- zahl	%
004	Dahn, ST	G 04	3 983	2 405	60,4	2 258	474	21,0	1 379	61,1	86	3,8					319	14,1
		G 99	3 977	2 743	69,0	2 629	569	21,6	1 521	57,9	137	5,2					402	15,3
		G 04			SITZE	20	4		12		1						3	
		G 99			SITZE	22	5		13		1						3	
		V 04	3 990	2 405	60,3	2 281	447	19,6	1 355	59,4	105	4,6	144	6,3			230	10,1
009	Erfweiler	K 04	3 994	2 405	60,2	2 269	449	19,8	1 334	58,8	119	5,2	168	7,4			199	8,8
		B 04	3 942	2 399	60,9	2 222	351	15,8	1 373	61,8	104	4,7	157	7,1	125	5,6	112	5,0
		G 04	1 011	748	74,0	716	204	28,5	376	52,5							136	19,0
		G 99	964	815	84,5	785	219	27,9	407	51,8							159	20,3
		G 04			SITZE	16	4		9								3	
010	Erlenbach bei Dahn	G 99			SITZE	16	4		9								3	
		V 04	1 015	750	73,9	710	137	19,3	365	51,4	41	5,8	50	7,0			117	16,5
		K 04	1 015	750	73,9	712	152	21,3	391	54,9	41	5,8	54	7,6			74	10,4
		B 04	1 010	746	73,9	699	138	19,7	407	58,2	35	5,0	51	7,3	28	4,0	40	5,7
		G 04	307	252	82,1	239												
011	Fischbach bei Dahn	G 99	296	257	86,8	245											245	100,0
		G 04			SITZE	8											8	
		G 99			SITZE	8											8	
		V 04	307	257	83,7	230	39	17,0	93	40,4	15	6,5	15	6,5			68	29,6
		K 04	307	258	84,0	220	46	20,9	107	48,6	20	9,1	14	6,4			33	15,0
021	Hirschthal	B 04	304	256	84,2	230	49	21,3	114	49,6	21	9,1	13	5,7	18	7,8	15	6,5
		G 04	1 331	943	70,8	879												
		G 99	1 328	1 104	83,1	1 077												
		G 04			SITZE	16												
		G 99			SITZE	16												
029	Ludwigswinkel	V 04	1 334	939	70,4	887	91	10,3	677	76,3	21	2,4	49	5,5			49	5,5
		K 04	1 337	941	70,4	885	98	11,1	658	74,4	26	2,9	46	5,2			57	6,4
		B 04	1 314	932	70,9	861	98	11,4	611	71,0	34	3,9	34	3,9	42	4,9	42	4,9
		G 04	86	45	52,3	43												
		G 99	90	62	68,9	58												
033	Nieder- schlettenbach	G 04			SITZE	6												
		G 99			SITZE	6												
		V 04	86	44	51,2	41	11	26,8	17	41,5	3	7,3	3	7,3			7	17,1
		K 04	86	44	51,2	41	10	24,4	14	34,1	4	9,8	3	7,3			10	24,4
		B 04	84	43	51,2	42	13	31,0	10	23,8	2	4,8	3	7,1	10	23,8	4	9,5
034	Nothweiler	G 04	686	434	63,3	413												
		G 99	676	448	66,3	407												
		G 04			SITZE	12												
		G 99			SITZE	12												
		V 04	690	436	63,2	402	96	23,9	226	56,2	17	4,2	41	10,2			22	5,5
039	Rumbach	K 04	691	436	63,1	405	108	26,7	212	52,3	25	6,2	36	8,9			24	5,9
		B 04	689	434	63,0	404	105	26,0	214	53,0	22	5,4	19	4,7	28	6,9	16	4,0
		G 04	291	214	73,5	206											206	100,0
		G 99	285	248	87,0	245											245	100,0
		G 04			SITZE	8											8	
039	Rumbach	G 99			SITZE	8											8	
		V 04	294	215	73,1	184	36	19,6	67	36,4	14	7,6	4	2,2			63	34,2
		K 04	294	214	72,8	180	36	20,0	74	41,1	13	7,2	5	2,8			52	28,9
		B 04	291	214	73,5	187	33	17,6	90	48,1	16	8,6	6	3,2	10	5,3	32	17,1
		G 04	139	118	84,9	110												
039	Rumbach	G 99	142	121	85,2	116												
		G 04			SITZE	6												
		G 99			SITZE	6												
		V 04	139	118	84,9	112	38	33,9	33	29,5	9	8,0	7	6,3			25	22,3
		K 04	139	118	84,9	108	38	35,2	34	31,5	7	6,5	9	8,3			20	18,5
039	Rumbach	B 04	138	118	85,5	112	40	35,7	34	30,4	6	5,4	9	8,0	13	11,6	10	8,9
		G 04	411	263	64,0	235												
		G 99	434	337	77,6	332	95	28,6									237	71,4
		G 04			SITZE	12												
		G 99			SITZE	12												
039	Rumbach	V 04	414	264	63,8	245	57	23,3	50	20,4	17	6,9	25	10,2			96	39,2
		K 04	416	264	63,5	239	60	25,1	62	25,9	18	7,5	36	15,1			63	26,4
		B 04	413	263	63,7	240	74	30,8	77	32,1	16	6,7	22	9,2	9	3,8	42	17,5

5. Ergebnisse der Kommunalwahlen in den kreisangehörigen Gemeinden

Schl. Nr.	Gemeinde	Wahl	Wahlberechtigte	Wähler	Wahlbeteiligung	Gültige Stimmzettel ----- Sitze	Von den gültigen Stimmen/Sitzen entfielen auf											
							SPD		CDU		FDP		GRÜNE		Sonstige Parteien		Wählergruppen	
			Anzahl		%	Anzahl	%		Anzahl	%	Anzahl	%	Anzahl	%	Anzahl	%	Anzahl	%
043	Schindhard	G 04	492	380	77,2	362	84	23,2									278	76,8
		G 99	458	389	84,9	373	63	16,9									310	83,1
		G 04			SITZE	12	3										9	
		G 99			SITZE	12	2										10	
		V 04	492	380	77,2	354	66	18,6	152	42,9	18	5,1	28	7,9			90	25,4
045	Schönau (Pfalz)	K 04	492	380	77,2	345	68	19,7	177	51,3	14	4,1	24	7,0			62	18,0
		B 04	491	380	77,4	348	48	13,8	191	54,9	18	5,2	17	4,9	23	6,6	51	14,7
		G 04	383	287	74,9	265	113	42,6	152	57,4								
		G 99	416	339	81,5	304	124	40,8	106	34,9							74	24,3
		G 04			SITZE	8	3		5								3	
		G 99			SITZE	12	5		4								13	4,8
		V 04	387	287	74,2	271	79	29,2	164	60,5	9	3,3	6	2,2			21	7,8
		K 04	387	287	74,2	268	69	25,7	160	59,7	12	4,5	6	2,2			9	3,4
		B 04	383	283	73,9	265	53	20,0	165	62,3	12	4,5	11	4,2	15	5,7		
005	Hauenstein, VG Darstein	G 04	179	122	68,2	119												
		G 99	175	141	80,6	137												
		G 04			SITZE	6												
		G 99			SITZE	6												
		V 04	181	121	66,9	110	53	48,2	26	23,6	10	9,1	21	19,1			16	14,8
006	Dimbach	K 04	181	121	66,9	108	41	38,0	26	24,1	7	6,5	18	16,7			10	8,9
		B 04	181	121	66,9	112	44	39,3	25	22,3	10	8,9	15	13,4	8	7,1		
		G 04	154	90	58,4	86												
		G 99	150	110	73,3	105												
		G 04			SITZE	6												
014	Hauenstein	G 99			SITZE	6												
		V 04	154	93	60,4	82	39	47,6	25	30,5	3	3,7	15	18,3				
		K 04	154	93	60,4	83	40	48,2	24	28,9	5	6,0	12	14,5			2	2,4
		B 04	152	93	61,2	88	43	48,9	27	30,7	2	2,3	9	10,2	3	3,4	4	4,5
		G 04	3 306	2 469	74,7	2 377	290	12,2	1 301	54,7	334	14,1	452	19,0				
		G 99	3 339	2 529	75,7	2 434	278	11,4	1 456	59,8	190	7,8	510	21,0				
		G 04			SITZE	20	2		11		3		4					
		G 99			SITZE	20	2		12		2		4					
		V 04	3 310	2 477	74,8	2 392	282	11,8	1 298	54,3	346	14,5	466	19,5			66	2,8
		K 04	3 311	2 460	74,3	2 346	210	9,0	1 276	54,4	282	12,0	512	21,8			63	2,7
020	Hinterweidenthal	B 04	3 303	2 434	73,7	2 309	234	10,1	1 394	60,4	150	6,5	392	17,0	76	3,3	827	100,0
		G 04	1 371	871	63,5	827											775	81,2
		G 99	1 372	991	72,2	954	179	18,8									16	
		G 04			SITZE	16											13	
		G 99			SITZE	16	3											
030	Lug	V 04	1 371	873	63,7	816	285	34,9	388	47,5	73	8,9	70	8,6			223	27,1
		K 04	1 372	872	63,6	823	202	24,5	297	36,1	56	6,8	45	5,5			85	10,3
		B 04	1 353	867	64,1	824	236	28,6	331	40,2	57	6,9	48	5,8	67	8,1		
		G 04	523	317	60,6	317												
		G 99	498	328	65,9	328												
047	Schwanheim	G 04			SITZE	12												
		G 99			SITZE	12												
		V 04	501	327	65,3	306	33	10,8	233	76,1	11	3,6	29	9,5			17	5,8
		K 04	501	329	65,7	293	30	10,2	221	75,4	9	3,1	16	5,5			16	5,2
		B 04	500	331	66,2	306	36	11,8	197	64,4	13	4,2	23	7,5	21	6,9		
		G 04	537	390	72,6	380	273	71,8	107	28,2								
		G 99	486	419	86,2	403	260	64,5	143	35,5								
		G 04			SITZE	12	9		3									
		G 99			SITZE	12	8		4									
		V 04	537	393	73,2	377	239	63,4	97	25,7	26	6,9	15	4,0			9	2,4
049	Spirkelbach	K 04	537	393	73,2	368	220	59,8	93	25,3	29	7,9	17	4,6			11	3,0
		B 04	530	387	73,0	369	212	57,5	90	24,4	27	7,3	15	4,1	14	3,8		

5. Ergebnisse der Kommunalwahlen in den kreisangehörigen Gemeinden

Schl. Nr.	Gemeinde	Wahl	Wahlberechtigte	Wähler	Wahlbeteiligung	Gültige Stimmzettel ----- Sitze	Von den gültigen Stimmen/Sitzen entfielen auf											
							SPD		CDU		FDP		GRÜNE		Sonstige Parteien		Wählergruppen	
			Anzahl		%	Anzahl		%	Anzahl	%	Anzahl	%	Anzahl	%	Anzahl	%	Anzahl	%
057	Wilgartswiesen	G 04	894	545	61,0	511							138	27,0			373	73,0
		G 99	924	715	77,4	696	217	31,2					82	11,8			397	57,0
		G 04			SITZE	16							4				12	
		G 99			SITZE	16	5						2				9	
		V 04	894	544	60,9	514	218	42,4	112	21,8	62	12,1	122	23,7				
		K 04	894	542	60,6	503	187	37,2	121	24,1	52	10,3	112	22,3			31	6,2
		B 04	885	537	60,7	507	195	38,5	121	23,9	46	9,1	74	14,6	32	6,3	39	7,7
205	Pirmasens-Land, VG Bottenbach	G 04	599	511	85,3	501	263	52,5	238	47,5								
		G 99	572	496	86,7	488	284	58,2	204	41,8								
		G 04			SITZE	12	7		5									
		G 99			SITZE	12	7		5									
		V 04	599	512	85,5	505	254	50,3	204	40,4							47	9,3
		K 04	600	512	85,3	482	215	44,6	174	36,1	23	4,8	14	2,9			56	11,6
		B 04	598	510	85,3	488	187	38,3	181	37,1	28	5,7	13	2,7	49	10,0	30	6,1
008	Eppenbrunn	G 04	1 226	891	72,7	855	276	32,3	472	55,2							107	12,5
		G 99	1 316	1 071	81,4	1 055	396	37,5	539	51,1							120	11,4
		G 04			SITZE	16	5		9								2	
		G 99			SITZE	16	6		9								1	
		V 04	1 231	901	73,2	847	233	27,5	494	58,3							120	14,2
		K 04	1 236	899	72,7	837	235	28,1	450	53,8	23	2,7	25	3,0			104	12,4
		B 04	1 223	891	72,9	821	210	25,6	451	54,9	24	2,9	27	3,3	44	5,4	65	7,9
019	Hilst	G 04	298	222	74,5	216	123	56,9	93	43,1								
		G 99	303	251	82,8	249	131	52,6	118	47,4								
		G 04			SITZE	8	5		3									
		G 99			SITZE	8	5		3									
		V 04	300	224	74,7	212	98	46,2	100	47,2							14	6,6
		K 04	300	224	74,7	201	88	43,8	91	45,3	3	1,5	6	3,0			13	6,5
		B 04	300	223	74,3	209	76	36,4	94	45,0	5	2,4	8	3,8	21	10,0	5	2,4
026	Kröppen	G 04	630	434	68,9	425												
		G 99	613	419	68,4	404												
		G 04			SITZE	12												
		G 99			SITZE	12												
		V 04	630	432	68,6	405	155	38,3	213	52,6							37	9,1
		K 04	631	432	68,5	390	114	29,2	198	50,8	22	5,6	18	4,6			38	9,7
		B 04	628	430	68,5	399	82	20,6	210	52,6	29	7,3	21	5,3	32	8,0	25	6,3
028	Lemberg	G 04	3 392	2 129	62,8	2 064	929	45,0	635	30,8							500	24,2
		G 99	3 888	2 294	59,0	2 240	887	39,6	661	29,5							692	30,9
		G 04			SITZE	20	9		6								5	
		G 99			SITZE	20	8		6								6	
		V 04	3 395	2 127	62,7	2 047	951	46,5	703	34,3							393	19,2
		K 04	3 405	2 125	62,4	2 002	788	39,4	747	37,3	81	4,0	91	4,5			295	14,7
		B 04	3 392	2 128	62,7	2 015	693	34,4	838	41,6	81	4,0	74	3,7	156	7,7	173	8,6
036	Obersimten	G 04	552	403	73,0	395	130	32,9	197	49,9							68	17,2
		G 99	531	449	84,6	440	169	38,4	169	38,4							102	23,2
		G 04			SITZE	12	4		6								2	
		G 99			SITZE	12	4		5								3	
		V 04	552	413	74,8	396	113	28,5	214	54,0							69	17,4
		K 04	552	404	73,2	372	100	26,9	210	56,5	5	1,3	28	7,5			29	7,8
		B 04	551	401	72,8	381	84	22,0	206	54,1	11	2,9	28	7,3	29	7,6	23	6,0
040	Ruppertsweiler	G 04	1 179	837	71,0	819	235	28,7	272	33,2							312	38,1
		G 99	1 160	795	68,5	784	191	24,4	180	23,0							413	52,7
		G 04			SITZE	16	5		5								6	
		G 99			SITZE	16	4		3								9	
		V 04	1 180	838	71,0	821	234	28,5	275	33,5							312	38,0
		K 04	1 183	838	70,8	793	241	30,4	288	36,3	29	3,7	35	4,4			200	25,2
		B 04	1 180	795	67,4	775	230	29,7	329	42,5	27	3,5	30	3,9	54	7,0	105	13,5
048	Schweix	G 04	306	255	83,3	249	146	58,6	103	41,4								
		G 99	304	254	83,6	251	140	55,8	111	44,2								
		G 04			SITZE	8	5		3									
		G 99			SITZE	8	5		3									
		V 04	306	255	83,3	248	118	47,6	120	48,4							10	4,0
		K 04	306	255	83,3	233	99	42,5	103	44,2	9	3,9	7	3,0			15	6,4
		B 04	301	250	83,1	221	66	29,9	114	51,6	7	3,2	6	2,7	26	11,8	2	0,9

5. Ergebnisse der Kommunalwahlen in den kreisangehörigen Gemeinden

Schl. Nr.	Gemeinde	Wahl	Wahl- berech- tigte	Wähler	Wahl- beteili- gung	Gültige Stimm- zettel ----- Sitze	Von den gültigen Stimmen/Sitzen entfielen auf											
							SPD		CDU		FDP		GRÜNE		Sonstige Parteien		Wähler- gruppen	
			Anzahl		%	Anzahl		%	An- zahl	%	An- zahl	%	An- zahl	%	An- zahl	%	An- zahl	%
052	Trulben	G 04	1 103	807	73,2	778	227	29,2	362	46,5							189	24,3
		G 99	1 112	814	73,2	798	248	31,1	368	46,1							182	22,8
		G 04			SITZE	16	5	7									4	
		G 99			SITZE	16	5	7									4	
		V 04	1 105	805	72,9	772	202	26,2	417	54,0							153	19,8
		K 04	1 105	803	72,7	737	167	22,7	410	55,6	14	1,9	35	4,7			111	15,1
053	Vinningen	B 04	1 093	802	73,4	738	152	20,6	434	58,8	22	3,0	34	4,6	29	3,9	67	9,1
		G 04	1 393	915	65,7	879	186	21,2	487	55,4							206	23,4
		G 99	1 409	1 061	75,3	1 024	343	33,5	472	46,1							209	20,4
		G 04			SITZE	16	3	9									4	
		G 99			SITZE	16	5	8									3	
		V 04	1 393	915	65,7	880	220	25,0	486	55,2							174	19,8
003	Rodalben, VG Clausen	K 04	1 396	913	65,4	855	214	25,0	456	53,3	21	2,5	39	4,6			125	14,6
		B 04	1 390	908	65,3	847	180	21,3	489	57,7	32	3,8	33	3,9	46	5,4	67	7,9
		G 04	1 245	923	74,1	896	135	15,1	539	60,2							222	24,8
		G 99	1 216	951	78,2	924	247	26,7	677	73,3								
		G 04			SITZE	16	2	10									4	
		G 99			SITZE	16	4	12										
007	Donsieders	V 04	1 247	921	73,9	881	142	16,1	560	63,6	17	1,9	63	7,2			99	11,2
		K 04	1 247	920	73,8	860	96	11,2	581	67,6	23	2,7	57	6,6			103	12,0
		B 04	1 233	921	74,7	860	75	8,7	610	70,9	31	3,6	43	5,0	45	5,2	56	6,5
		G 04	811	595	73,4	567	72	12,7									495	87,3
		G 99	821	688	83,8	666	101	15,2									565	84,8
		G 04			SITZE	16	2										14	
027	Leimen	G 99			SITZE	16	2										14	
		V 04	816	597	73,2	558	153	27,4	251	45,0	23	4,1	43	7,7			88	15,8
		K 04	816	597	73,2	539	125	23,2	253	46,9	33	6,1	42	7,8			86	16,0
		B 04	814	597	73,3	552	128	23,2	259	46,9	31	5,6	39	7,1	41	7,4	54	9,8
		G 04	837	517	61,8	458												
		G 99	844	640	75,8	592	168	28,4	424	71,6								
031	Merzalben	G 04			SITZE	16												
		G 99			SITZE	16	5	11										
		V 04	840	517	61,5	490	106	21,6	322	65,7	10	2,0	10	2,0			42	8,6
		K 04	841	517	61,5	473	75	15,9	338	71,5	17	3,6	14	3,0			29	6,1
		B 04	818	514	62,8	482	68	14,1	330	68,5	11	2,3	15	3,1	36	7,5	22	4,6
		G 04	1 057	842	79,7	817	372	45,5	366	44,8							79	9,7
032	Münchweiler a. d. Rodalb	G 99	1 069	944	88,3	919	456	49,6	355	38,6							108	11,8
		G 04			SITZE	16	7	7									2	
		G 99			SITZE	16	8	6									2	
		V 04	1 060	843	79,5	812	318	39,2	372	45,8	42	5,2	27	3,3			53	6,5
		K 04	1 060	842	79,4	809	288	35,6	397	49,1	32	4,0	34	4,2			58	7,2
		B 04	1 054	837	79,4	782	221	28,3	411	52,6	24	3,1	31	4,0	50	6,4	45	5,8
038	Rodalben, ST	G 04	2 410	1 630	67,6	1 563	173	11,1	1 082	69,2							308	19,7
		G 99	2 449	1 872	76,4	1 810	374	20,7	1 101	60,8							335	18,5
		G 04			SITZE	20	2	14									4	
		G 99			SITZE	20	4	12									4	
		V 04	2 411	1 633	67,7	1 552	204	13,1	971	62,6	47	3,0	42	2,7			288	18,6
		K 04	2 413	1 633	67,7	1 531	205	13,4	1 001	65,4	52	3,4	59	3,9			214	14,0
023	Thaleischweiler- Fröschen, VG Höheischweiler	B 04	2 397	1 626	67,8	1 536	209	13,6	981	63,9	56	3,6	62	4,0	102	6,6	126	8,2
		G 04	6 040	4 048	67,0	3 887	628	16,2	2 107	54,2			173	4,5			979	25,2
		G 99	6 118	4 321	70,6	4 206	828	19,7	2 461	58,5			146	3,5			771	18,3
		G 04			SITZE	24	4	13					1				6	
		G 99			SITZE	24	5	14					1				4	
		V 04	6 045	4 058	67,1	3 864	688	17,8	2 193	56,8	131	3,4	206	5,3			646	16,7
		K 04	6 058	4 058	67,0	3 845	668	17,4	2 281	59,3	136	3,5	262	6,8			498	13,0
		B 04	6 010	4 040	67,2	3 858	585	15,2	2 297	59,5	163	4,2	202	5,2	274	7,1	337	8,7
		G 04	759	461	60,7	405												
		G 99	737	504	68,4	457												
		G 04			SITZE	12												
		G 99			SITZE	12												
		V 04	760	274	36,1	270	145	53,7	51	18,9	32	11,9					42	15,6
		K 04	762	462	60,6	420	179	42,6	106	25,2	42	10,0	19	4,5			74	17,6
		B 04	759	462	60,9	433	163	37,6	121	27,9	39	9,0	17	3,9	43	9,9	50	11,5

5. Ergebnisse der Kommunalwahlen in den kreisangehörigen Gemeinden

Schl. Nr.	Gemeinde	Wahl	Wahl- berech- tigte	Wähler	Wahl- beteili- gung	Gültige Stimm- zettel ----- Sitze	Von den gültigen Stimmen/Sitzen entfielen auf											
							SPD		CDU		FDP		GRÜNE		Sonstige Parteien		Wähler- gruppen	
			Anzahl	%	Anzahl	%	An- zahl	%	An- zahl	%	An- zahl	%	An- zahl	%	An- zahl	%		
024	Höhrfröschen	G 04	764	476	62,3	459	146	31,8	313	68,2								
		G 99	744	564	75,8	546	169	31,0	377	69,0								
		G 04			SITZE	12	4		8									
		G 99			SITZE	12	4		8									
		V 04	765	317	41,4	311	75	24,1	182	58,5	5	1,6				49	15,8	
		K 04	766	475	62,0	431	123	28,5	221	51,3	17	3,9	17	3,9		53	12,3	
		B 04	752	475	63,2	444	109	24,5	226	50,9	14	3,2	20	4,5	38	8,6	37	8,3
		G 04	880	687	78,1	671	261	38,9	274	40,8						136	20,3	
		G 99	884	761	86,1	730	380	52,1	310	42,5						40	5,5	
		G 04			SITZE	16	6		7							3		
217	Maßweiler	G 99			SITZE	16	9		6							1		
		V 04	883	485	54,9	479	194	40,5	210	43,8	14	2,9				61	12,7	
		K 04	881	688	78,1	658	223	33,9	306	46,5	30	4,6	21	3,2		78	11,9	
		B 04	881	688	78,1	652	188	28,8	329	50,5	31	4,8	24	3,7	25	3,8	55	8,4
		G 04	669	441	65,9	433	139	32,1	177	40,9						117	27,0	
		G 99	680	476	70,0	467	181	38,8	185	39,6	19	4,1				82	17,6	
		G 04			SITZE	12	4		5							3		
		G 99			SITZE	12	5		5							2		
		V 04	672	332	49,4	323	130	40,2	119	36,8	13	4,0				61	18,9	
		K 04	672	445	66,2	421	134	31,8	184	43,7	32	7,6	17	4,0		54	12,8	
035	Nünschweiler	B 04	671	445	66,3	425	130	30,6	194	45,6	35	8,2	18	4,2	15	3,5	33	7,8
		G 04	751	532	70,8	507	299	59,0	208	41,0								
		G 99	741	584	78,8	568	243	42,8	325	57,2								
		G 04			SITZE	12	7		5									
		G 99			SITZE	12	5		7									
		V 04	751	263	35,0	258	74	28,7	168	65,1	4	1,6				12	4,7	
		K 04	751	531	70,7	476	86	18,1	299	62,8	29	6,1	20	4,2		42	8,8	
		B 04	753	530	70,4	487	78	16,0	306	62,8	25	5,1	22	4,5	25	31	6,4	
		G 04	683	495	72,5	480	72	15,0	364	75,8						44	9,2	
		G 99	674	559	82,9	552	151	27,4	401	72,6								
037	Petersberg	G 04			SITZE	12	2		9							1		
		G 99			SITZE	12	3		9									
		V 04	686	294	42,9	288	41	14,2	216	75,0	2	0,7				29	10,1	
		K 04	686	495	72,2	474	69	14,6	320	67,5	26	5,5	17	3,6		42	8,9	
		B 04	687	494	71,9	463	52	11,2	305	65,9	23	5,0	13	2,8	27	43	9,3	
		G 04	1 767	1 123	63,6	1 076	712	66,2	364	33,8								
		G 99	1 744	1 182	67,8	1 158	820	70,8	338	29,2								
		G 04			SITZE	16	11		5									
		G 99			SITZE	16	11		5									
		V 04	1 770	728	41,1	714	461	64,6	194	27,2	33	4,6				26	3,6	
220	Reifenberg	K 04	1 769	1 120	63,3	1 043	573	54,9	296	28,4	68	6,5	32	3,1		74	7,1	
		B 04	1 761	1 116	63,4	1 049	517	49,3	305	29,1	60	5,7	33	3,1	73	61	5,8	
		G 04	2 855	1 844	64,6	1 762	713	40,5	769	43,6	64	3,6				216	12,3	
		G 99	2 892	2 090	72,3	2 044	1 063	52,0	734	35,9						247	12,1	
		G 04			SITZE	20	8		9		1					2		
		G 99			SITZE	20	11		7							2		
		V 04	2 860	1 382	48,3	1 338	532	39,8	521	38,9	70	5,2				215	16,1	
		K 04	2 870	1 854	64,6	1 747	693	39,7	703	40,2	73	4,2	55	3,1		223	12,8	
		B 04	2 856	1 841	64,5	1 727	618	35,8	726	42,0	85	4,9	65	3,8	101	132	7,6	
222	Rieschweiler- Mühlbach	G 04	669	440	65,8	436	138	31,7								298	68,3	
		G 99	644	474	73,6	472	156	33,1								316	66,9	
		G 04			SITZE	12	4									8		
		G 99			SITZE	12	4									8		
		V 04	671	440	65,6	432	133	30,8	84	19,4						215	49,8	
		K 04	673	440	65,4	420	132	31,4	129	30,7	17	4,0	18	4,3		124	29,5	
		B 04	673	439	65,2	404	138	34,2	168	41,6	25	6,2	17	4,2	12	44	10,9	
		G 04	1 764	1 225	69,4	1 162	437	37,6	725	62,4								
		G 99	1 728	1 300	75,2	1 272	323	25,4	453	35,6						496	39,0	
		G 04			SITZE	16	6		10									
051	Thaleischweiler- Fröschen	G 99			SITZE	16	4		6							6		
		V 04	1 768	1 227	69,4	1 166	309	26,5	551	47,3						306	26,2	
		K 04	1 770	1 227	69,3	1 147	308	26,9	557	48,6	55	4,8	91	7,9		136	11,9	
		B 04	1 768	1 224	69,2	1 149	282	24,5	551	48,0	79	6,9	83	7,2	64	90	7,8	
012	Waldfischbach- Burgalben, VG Geiselberg																	
015	Heltersberg																	

5. Ergebnisse der Kommunalwahlen in den kreisangehörigen Gemeinden

Schl. Nr.	Gemeinde	Wahl	Wahl- berech- tigte	Wähler	Wahl- beteili- gung	Gültige Stimm- zettel ----- Sitze	Von den gültigen Stimmen/Sitzen entfielen auf											
							SPD		CDU		FDP		GRÜNE		Sonstige Parteien		Wähler- gruppen	
			Anzahl	%	Anzahl	%	An- zahl	%	An- zahl	%	An- zahl	%	An- zahl	%	An- zahl	%		
016	Hermersberg	G 04	1 404	1 039	74,0	1 011	169	16,7	707	69,9							135	13,4
		G 99	1 450	1 141	78,7	1 110	250	22,5	666	60,0							194	17,5
		G 04			SITZE	16	3		11								2	
		G 99			SITZE	16	4		9								3	
		V 04	1 405	1 039	74,0	1 013	182	18,0	644	63,6							187	18,5
022	Höheinöd	K 04	1 409	1 038	73,7	1 004	160	15,9	674	67,1	34	3,4	31	3,1			105	10,5
		B 04	1 404	1 039	74,0	984	147	14,9	644	65,4	50	5,1	37	3,8	40	4,1	66	6,7
		G 04	1 099	815	74,2	784	328	41,8	142	18,1							314	40,1
		G 99	1 117	901	80,7	882	469	53,2	204	23,1							209	23,7
		G 04			SITZE	16	7		3								6	
		G 99			SITZE	16	9		3								4	
		V 04	1 099	815	74,2	757	342	45,2	205	27,1							210	27,7
		K 04	1 100	816	74,2	738	347	47,0	196	26,6	37	5,0	41	5,6			117	15,9
		B 04	1 095	810	74,0	750	308	41,1	208	27,7	49	6,5	42	5,6	65	8,7	78	10,4
		G 04	447	384	85,9	375			91	24,3							284	75,7
025	Horbach	G 99	438	376	85,8	371			76	20,5							295	79,5
		G 04			SITZE	12			3								9	
		G 99			SITZE	12			2								10	
		V 04	447	384	85,9	370	43	11,6	155	41,9							172	46,5
		K 04	447	384	85,9	360	46	12,8	161	44,7	12	3,3	17	4,7			124	34,4
044	Schmalenberg	B 04	449	383	85,3	356	53	14,9	183	51,4	19	5,3	17	4,8	20	5,6	64	18,0
		G 04	646	437	67,6	431												
		G 99	554	400	72,2	398												
		G 04			SITZE	12												
		G 99			SITZE	12												
050	Steinalben	V 04	647	437	67,5	407	177	43,5	89	21,9							141	34,6
		K 04	647	437	67,5	387	170	43,9	95	24,5	12	3,1	25	6,5			85	22,0
		B 04	644	436	67,7	399	168	42,1	107	26,8	17	4,3	27	6,8	27	6,8	53	13,3
		G 04	373	307	82,3	290												
		G 99	349	253	72,5	237												
		G 04			SITZE	8												
		G 99			SITZE	8												
		V 04	373	308	82,6	287	54	18,8	151	52,6							82	28,6
		K 04	373	305	81,8	278	52	18,7	147	52,9	10	3,6	11	4,0			58	20,9
		B 04	366	306	83,6	284	53	18,7	142	50,0	19	6,7	9	3,2	35	12,3	26	9,2
054	Waldfischbach- Burgalben	G 04	4 134	2 628	63,6	2 551	741	29,0	986	38,7							824	32,3
		G 99	4 218	2 781	65,9	2 644	937	35,4	1 131	42,8							576	21,8
		G 04			SITZE	22	6		9								7	
		G 99			SITZE	22	8		9								5	
		V 04	4 136	2 626	63,5	2 518	850	33,8	1 092	43,4							576	22,9
204	Wallhalben, VG Biedershausen	K 04	4 143	2 630	63,5	2 493	747	30,0	1 169	46,9	110	4,4	142	5,7			325	13,0
		B 04	4 114	2 616	63,6	2 490	699	28,1	1 167	46,9	159	6,4	147	5,9	122	4,9	196	7,9
		G 04	193	131	67,9	127												
		G 99	176	135	76,7	131												
		G 04			SITZE	6												
017	Herschberg	G 99			SITZE	6												
		V 04	193	133	68,9	132	29	22,0	38	28,8	30	22,7					35	26,5
		K 04	193	133	68,9	125	20	16,0	43	34,4	27	21,6	3	2,4			32	25,6
		B 04	192	134	69,8	128	25	19,5	50	39,1	23	18,0	5	3,9	8	6,3	17	13,3
		G 04	724	513	70,9	500	195	39,0	142	28,4							163	32,6
		G 99	713	574	80,5	555	283	51,0	112	20,2							160	28,8
		G 04			SITZE	12	5		3								4	
		G 99			SITZE	12	7		2								3	
		V 04	724	510	70,4	500	179	35,8	150	30,0	36	7,2					135	27,0
		K 04	726	511	70,4	481	165	34,3	161	33,5	32	6,7	12	2,5			111	23,1
018	Hettenhausen	B 04	730	512	70,1	476	158	33,2	160	33,6	37	7,8	12	2,5	34	7,1	75	15,8
		G 04	220	150	68,2	141												
		G 99	222	161	72,5	145												
		G 04			SITZE	6												
		G 99			SITZE	6												
		V 04	220	152	69,1	138	33	23,9	68	49,3	16	11,6					21	15,2
		K 04	220	150	68,2	131	26	19,8	68	51,9	11	8,4	3	2,3			23	17,6
		B 04	219	148	67,6	131	24	18,3	61	46,6	8	6,1	6	4,6	21	16,0	11	8,4

5. Ergebnisse der Kommunalwahlen in den kreisangehörigen Gemeinden

Schl. Nr.	Gemeinde	Wahl	Wahlberechtigte	Wähler	Wahlbeteiligung	Gültige Stimmzettel ----- Sitze	Von den gültigen Stimmen/Sitzen entfielen auf											
							SPD		CDU		FDP		GRÜNE		Sonstige Parteien		Wählergruppen	
			Anzahl		%	Anzahl		%	Anzahl	%	Anzahl	%	Anzahl	%	Anzahl	%	Anzahl	%
215	Knopp-Labach	G 04	386	294	76,2	279												
		G 99	385	328	85,2	309												
		G 04				SITZE	8											
		G 99				SITZE	8											
		V 04	386	295	76,4	285	20	7,0	179	62,8	11	3,9					75	26,3
216	Krähenberg	K 04	386	295	76,4	275	19	6,9	174	63,3	10	3,6	7	2,5			65	23,6
		B 04	384	294	76,6	278	17	6,1	184	66,2	9	3,2	9	3,2	14	5,0	45	16,2
		G 04	138	109	79,0	101												
		G 99	139	113	81,3	104												
		G 04				SITZE	6											
219	Obernheim-Kirchenarnbach	G 99				SITZE	6											
		V 04	138	110	79,7	109	21	19,3	40	36,7	33	30,3					15	13,8
		K 04	138	110	79,7	105	21	20,0	37	35,2	31	29,5	3	2,9			13	12,4
		B 04	138	110	79,7	106	20	18,9	38	35,8	25	23,6	5	4,7	5	4,7	13	12,3
		G 04	1 387	1 073	77,4	1 035			318	30,7							717	69,3
041	Saalstadt	G 99	1 442	1 169	81,1	1 144			279	24,4							865	75,6
		G 04				SITZE	16		5								11	
		G 99				SITZE	16		4								12	
		V 04	1 387	1 071	77,2	1 016	82	8,1	494	48,6	166	16,3					274	27,0
		K 04	1 390	1 073	77,2	1 002	88	8,8	539	53,8	79	7,9	12	1,2			284	28,3
042	Schauerberg	B 04	1 393	1 072	77,0	1 005	119	11,8	588	58,5	52	5,2	10	1,0	71	7,1	165	16,4
		G 04	294	231	78,6	223												
		G 99	285	229	80,4	223												
		G 04				SITZE	8											
		G 99				SITZE	8											
224	Schmitshausen	V 04	294	232	78,9	227	66	29,1	103	45,4	27	11,9					31	13,7
		K 04	294	232	78,9	223	62	27,8	101	45,3	24	10,8	5	2,2			31	13,9
		B 04	292	232	79,5	222	57	25,7	103	46,4	25	11,3	5	2,3	14	6,3	18	8,1
		G 04	162	134	82,7	134												
		G 99	173	156	90,2	153												
225	Wallhalben	G 04				SITZE	6											
		G 99				SITZE	6											
		V 04	162	134	82,7	131	13	9,9	78	59,5	11	8,4					29	22,1
		K 04	162	134	82,7	129	15	11,6	81	62,8	7	5,4					26	20,2
		B 04	157	131	83,4	130	14	10,8	79	60,8	9	6,9	1	0,8	3	2,3	24	18,5
228	Winterbach (Pfalz)	G 04	356	241	67,7	220												
		G 99	341	262	76,8	248												
		G 04				SITZE	8											
		G 99				SITZE	8											
		V 04	356	244	68,5	234	31	13,2	139	59,4	8	3,4					56	23,9
055	Weselberg	K 04	357	244	68,3	225	32	14,2	130	57,8	7	3,1	5	2,2			51	22,7
		B 04	353	243	68,8	221	34	15,4	129	58,4	7	3,2	5	2,3	13	5,9	33	14,9
		G 04	729	601	82,4	587	102	17,4	192	32,7							293	49,9
		G 99	750	655	87,3	642	205	31,9	224	34,9							213	33,2
		G 04				SITZE	12		4								6	
228	Winterbach (Pfalz)	G 99				SITZE	12		4								4	
		V 04	729	601	82,4	585	105	17,9	183	31,3	39	6,7					258	44,1
		K 04	729	601	82,4	580	97	16,7	191	32,9	38	6,6	17	2,9			237	40,9
		B 04	727	601	82,7	574	123	21,4	203	35,4	47	8,2	19	3,3	24	4,2	158	27,5
		G 04	1 108	947	85,5	939	61	6,5	473	50,4							405	43,1
228	Winterbach (Pfalz)	G 99	1 111	922	83,0	909	96	10,6	480	52,8							333	36,6
		G 04				SITZE	16		9								6	
		G 99				SITZE	16		9								6	
		V 04	1 108	949	85,6	927	72	7,8	479	51,7	17	1,8					359	38,7
		K 04	1 108	948	85,6	914	64	7,0	516	56,5	32	3,5	17	1,9			285	31,2
228	Winterbach (Pfalz)	B 04	1 105	950	86,0	909	76	8,4	544	59,8	31	3,4	27	3,0	42	4,6	189	20,8
		G 04	412	281	68,2	254												
		G 99	380	270	71,1	250												
		G 04				SITZE	12											
		G 99				SITZE	8											
228	Winterbach (Pfalz)	V 04	412	281	68,2	273	89	32,6	92	33,7	11	4,0					81	29,7
		K 04	412	281	68,2	260	87	33,5	88	33,8	17	6,5	4	1,5			64	24,6
		B 04	409	281	68,7	267	96	36,0	86	32,2	16	6,0	4	1,5	13	4,9	52	19,5

5. Ergebnisse der Kommunalwahlen in den kreisangehörigen Gemeinden

Schl. Nr.	Gemeinde	Wahl	Wahlberechtigte	Wähler	Wahlbeteiligung	Gültige Stimmzettel ----- Sitze	Von den gültigen Stimmen/Sitzen entfielen auf											
							SPD		CDU		FDP		GRÜNE		Sonstige Parteien		Wählergruppen	
			Anzahl	%	Anzahl	%	Anzahl	%	Anzahl	%	Anzahl	%	Anzahl	%	Anzahl	%		
201	Zweibrücken-Land, VG Althornbach	G 04	612	417	68,1	407	213	52,3			130	31,9					64	15,7
		G 99	625	473	75,7	468	249	53,2			105	22,4					114	24,4
		G 04			SITZE	12	7				3						2	
		G 99			SITZE	12	7				2						3	
		V 04	612	418	68,3	403	192	47,6	44	10,9	101	25,1					66	16,4
202	Battweiler	K 04	612	417	68,1	392	182	46,4	39	9,9	108	27,6	16	4,1			47	12,0
		B 04	607	414	68,2	397	175	44,1	42	10,6	104	26,2	20	5,0	14	3,5	42	10,6
		G 04	618	454	73,5	434	196	45,2	64	14,7	174	40,1						
		G 99	615	510	82,9	498	349	70,1	53	10,6	96	19,3						
		G 04			SITZE	12	5		2		5							
203	Bechhofen	G 99			SITZE	12	9		1		2							
		V 04	618	451	73,0	427	164	38,4	107	25,1	131	30,7					25	5,9
		K 04	619	452	73,0	417	152	36,5	101	24,2	118	28,3	18	4,3			28	6,7
		B 04	621	451	72,6	428	155	36,2	95	22,2	105	24,5	18	4,2	29	6,8	26	6,1
		G 04	1 808	1 288	71,2	1 249	554	44,4	695	55,6								
206	Contwig	G 99	1 836	1 444	78,6	1 426	590	41,4	836	58,6								
		G 04			SITZE	16	7		9									
		G 99			SITZE	16	7		9									
		V 04	1 808	1 289	71,3	1 221	511	41,9	595	48,7	64	5,2					51	4,2
		K 04	1 809	1 287	71,1	1 194	428	35,8	602	50,4	58	4,9	40	3,4			66	5,5
207	Dellfeld	B 04	1 798	1 283	71,4	1 213	403	33,2	607	50,0	50	4,1	42	3,5	50	4,1	61	5,0
		G 04	4 031	2 382	59,1	2 313	422	18,2	1 343	58,1	164	7,1					384	16,6
		G 99	4 065	2 690	66,2	2 609	580	22,2	1 554	59,6	108	4,1					367	14,1
		G 04			SITZE	22	4		13		1						4	
		G 99			SITZE	22	5		13		1						3	
208	Dietrichingen	V 04	4 030	2 376	59,0	2 291	447	19,5	1 293	56,4	157	6,9					394	17,2
		K 04	4 038	2 377	58,9	2 265	466	20,6	1 275	56,3	174	7,7	79	3,5			271	12,0
		B 04	4 000	2 376	59,4	2 280	483	21,2	1 250	54,8	167	7,3	96	4,2	104	4,6	180	7,9
		G 04	1 144	771	67,4	745	437	58,7	200	26,8							108	14,5
		G 99	1 113	863	77,5	853	535	62,7	196	23,0							122	14,3
209	Großbundenbach	G 04			SITZE	16	10		4								2	
		G 99			SITZE	16	10		4								2	
		V 04	1 145	772	67,4	730	392	53,7	183	25,1	76	10,4					79	10,8
		K 04	1 147	776	67,7	716	365	51,0	155	21,6	76	10,6	28	3,9			92	12,8
		B 04	1 142	768	67,3	734	320	43,6	190	25,9	74	10,1	27	3,7	60	8,2	63	8,6
210	Großsteinhausen	G 04	266	203	76,3	186												
		G 99	253	215	85,0	206												
		G 04			SITZE	8												
		G 99			SITZE	8												
		V 04	267	205	76,8	187	49	26,2	66	35,3	68	36,4					4	2,1
211	Hornbach, ST	K 04	267	207	77,5	188	44	23,4	57	30,3	74	39,4	6	3,2			7	3,7
		B 04	262	201	76,7	188	44	23,4	64	34,0	63	33,5	5	2,7	8	4,3	4	2,1
		G 04	287	244	85,0	239	141	59,0	98	41,0								
		G 99	307	246	80,1	240	151	62,9	89	37,1								
		G 04			SITZE	8	5		3									
212	Hornbach, ST	G 99			SITZE	8	5		3									
		V 04	288	244	84,7	240	127	52,9	92	38,3	9	3,8					12	5,0
		K 04	288	243	84,4	237	117	49,4	83	35,0	13	5,5	12	5,1			12	5,1
		B 04	287	244	85,0	239	104	43,5	88	36,8	18	7,5	13	5,4	7	2,9	9	3,8
		G 04	486	234	48,1	196												
213	Hornbach, ST	G 99	462	254	55,0	238												
		G 04			SITZE	12												
		G 99			SITZE	12												
		V 04	488	234	48,0	225	69	30,7	83	36,9	54	24,0					19	8,4
		K 04	488	235	48,2	223	68	30,5	79	35,4	42	18,8	14	6,3			20	9,0
214	Hornbach, ST	B 04	488	232	47,5	223	55	24,7	76	34,1	46	20,6	12	5,4	17	7,6	17	7,6
		G 04	1 261	884	70,1	839	311	37,1	147	17,5	381	45,4						
		G 99	1 282	927	72,3	903	379	42,0	186	20,6	338	37,4						
		G 04			SITZE	16	6		3		7							
		G 99			SITZE	16	7		3		6							
215	Hornbach, ST	V 04	1 262	887	70,3	840	278	33,1	136	16,2	389	46,3					37	4,4
		K 04	1 262	886	70,2	841	264	31,4	138	16,4	366	43,5	39	4,6			34	4,0
		B 04	1 253	880	70,2	837	234	28,0	144	17,2	336	40,1	42	5,0	48	5,7	33	3,9

5. Ergebnisse der Kommunalwahlen in den kreisangehörigen Gemeinden

Schl. Nr.	Gemeinde	Wahl	Wahlberechtigte	Wähler	Wahlbeteiligung	Gültige Stimmzettel ----- Sitze	Von den gültigen Stimmen/Sitzen entfielen auf											
							SPD		CDU		FDP		GRÜNE		Sonstige Parteien		Wählergruppen	
			Anzahl		%	Anzahl		%	Anzahl	%	Anzahl	%	Anzahl	%	Anzahl	%	Anzahl	%
212	Käshofen	G 04	545	354	65,0	354												
		G 99	547	335	61,2	332												
		G 04			SITZE	12												
		G 99			SITZE	12												
		V 04	545	356	65,3	332	146	44,0	136	41,0	35	10,5					15	4,5
		K 04	545	357	65,5	320	128	40,0	119	37,2	33	10,3	22	6,9			18	5,6
213	Kleinbundenbach	B 04	542	352	64,9	327	122	37,3	112	34,3	37	11,3	17	5,2	23	7,0	16	4,9
		G 04	359	226	63,0	215												
		G 99	327	207	63,3	186												
		G 04			SITZE	8												
		G 99			SITZE	8												
		V 04	359	224	62,4	211	105	49,8	65	30,8	19	9,0					22	10,4
214	Kleinsteinhausen	K 04	359	222	61,8	211	82	38,9	75	35,5	18	8,5	14	6,6			22	10,4
		B 04	357	219	61,3	203	77	37,9	76	37,4	12	5,9	13	6,4	5	2,5	20	9,9
		G 04	628	363	57,8	327												
		G 99	587	422	71,9	387												
		G 04			SITZE	12												
		G 99			SITZE	12												
218	Mauschbach	V 04	628	364	58,0	353	85	24,1	140	39,7	38	10,8					90	25,5
		K 04	628	364	58,0	345	80	23,2	144	41,7	24	7,0	12	3,5			85	24,6
		B 04	622	365	58,7	348	87	25,0	152	43,7	32	9,2	14	4,0	15	4,3	48	13,8
		G 04	212	174	82,1	168	99	58,9									69	41,1
		G 99	183	157	85,8	150	96	64,0									54	36,0
		G 04			SITZE	6	4										2	
221	Riedelberg	G 99			SITZE	6	4										2	
		V 04	214	174	81,3	160	86	53,8	26	16,3	40	25,0					8	5,0
		K 04	214	172	80,4	154	80	51,9	25	16,2	35	22,7	7	4,5			7	4,5
		B 04	212	172	81,1	153	72	47,1	24	15,7	30	19,6	9	5,9	12	7,8	6	3,9
		G 04	383	268	70,0	251												
		G 99	362	278	76,8	269												
223	Rosenkopf	G 04			SITZE	12												
		G 99			SITZE	8												
		V 04	383	269	70,2	254	46	18,1	172	67,7	20	7,9					16	6,3
		K 04	383	269	70,2	247	43	17,4	154	62,3	19	7,7	9	3,6			22	8,9
		B 04	377	269	71,4	252	38	15,1	162	64,3	19	7,5	8	3,2	15	6,0	10	4,0
		G 04	274	179	65,3	169												
226	Walshausen	G 99	277	206	74,4	205												
		G 04			SITZE	8												
		G 99			SITZE	8												
		V 04	277	184	66,4	169	67	39,6	56	33,1	25	14,8					21	12,4
		K 04	277	184	66,4	163	53	32,5	56	34,4	21	12,9	15	9,2			18	11,0
		B 04	272	181	66,5	161	46	28,6	54	33,5	24	14,9	15	9,3	8	5,0	14	8,7
227	Wiesbach	G 04	285	181	63,5	164												
		G 99	283	172	60,8	149												
		G 04			SITZE	8												
		G 99			SITZE	8												
		V 04	286	183	64,0	171	92	53,8	35	20,5	17	9,9					27	15,8
		K 04	286	181	63,3	161	71	44,1	35	21,7	22	13,7	10	6,2			23	14,3
227	Wiesbach	B 04	285	181	63,5	165	65	39,4	34	20,6	23	13,9	11	6,7	16	9,7	16	9,7
		G 04	486	311	64,0	294												
		G 99	477	390	81,8	350											350	100,0
		G 04			SITZE	12												
		G 99			SITZE	12												
		V 04	487	311	63,9	276	113	40,9	132	47,8	20	7,2					11	4,0
227	Wiesbach	K 04	487	311	63,9	266	90	33,8	126	47,4	19	7,1	10	3,8			21	7,9
		B 04	484	311	64,3	275	72	26,2	121	44,0	17	6,2	13	4,7	32	11,6	20	7,3

5. Ergebnisse der Kommunalwahlen in den kreisangehörigen Gemeinden

Schl. Nr.	Gemeinde	Wahl	Wahlberechtigte	Wähler	Wahlbeteiligung	Gültige Stimmzettel ----- Sitze	Von den gültigen Stimmen/Sitzen entfielen auf											
							SPD		CDU		FDP		GRÜNE		Sonstige Parteien		Wählergruppen	
			Anzahl		%	Anzahl	%		Anzahl	%	Anzahl	%	Anzahl	%	Anzahl	%	Anzahl	%
235	Landkreis Trier-Saarburg																	
005	Hermeskeil, VG Bescheld	G 04	290	245	84,5	245												
		G 99	288	240	83,3	240												
		G 04			SITZE	8												
		G 99			SITZE	8												
		V 04	309	245	79,3	221	47	21,3	147	66,5							27	12,2
		K 04	309	245	79,3	218	43	19,7	131	60,1	12	5,5	9	4,1			23	10,6
008	Beuren (Hochwald)	G 04	793	579	73,0	565	286	50,6	198	35,0							81	14,3
		G 99	793	620	78,2	606	354	58,4	168	27,7							84	13,9
		G 04			SITZE	12	7		4								1	
		G 99			SITZE	12	7		3								2	
		V 04	794	580	73,0	557	239	42,9	225	40,4							93	16,7
		K 04	793	580	73,1	541	219	40,5	239	44,2	14	2,6	24	4,4			45	8,3
014	Damflos	G 04	586	394	67,2	367											367	100,0
		G 99	575	459	79,8	434	233	53,7									201	46,3
		G 04			SITZE	12											12	
		G 99			SITZE	12	7										5	
		V 04	586	394	67,2	343	136	39,7	141	41,1							66	19,2
		K 04	586	393	67,1	327	127	38,8	129	39,4	13	4,0	22	6,7			36	11,0
030	Geisfeld	G 04	438	322	73,5	291												
		G 99	416	338	81,3	323	35	10,8									288	89,2
		G 04			SITZE	12												
		G 99			SITZE	12	1										11	
		V 04	435	322	74,0	315	42	13,3	213	67,6							60	19,0
		K 04	439	322	73,3	308	48	15,6	222	72,1	10	3,2	6	1,9			22	7,1
035	Grimburg	G 04	426	351	82,4	338			173	51,2							165	48,8
		G 99	425	351	82,6	342			211	61,7							131	38,3
		G 04			SITZE	12			7								5	
		G 99			SITZE	12			7								5	
		V 04	430	350	81,4	317	82	25,9	181	57,1							54	17,0
		K 04	432	350	81,0	320	81	25,3	157	49,1	14	4,4	28	8,8			40	12,5
036	Gusenburg	G 04	941	588	62,5	552												
		G 99	925	624	67,5	598	125	20,9	473	79,1								
		G 04			SITZE	16												
		G 99			SITZE	16	3		13									
		V 04	942	588	62,4	568	109	19,2	338	59,5							121	21,3
		K 04	942	589	62,5	543	106	19,5	308	56,7	26	4,8	51	9,4			52	9,6
045	Hermeskeil, ST	G 04	4 623	2 662	57,6	2 571	647	25,2	1 059	41,2							865	33,6
		G 99	4 643	2 952	63,6	2 860	1 125	39,3	1 471	51,4							264	9,2
		G 04			SITZE	22	6		9								7	
		G 99			SITZE	22	8		12								2	
		V 04	4 595	2 690	58,5	2 609	679	26,0	1 130	43,3							800	30,7
		K 04	4 636	2 687	58,0	2 543	747	29,4	1 192	46,9	95	3,7	150	5,9			359	14,1
047	Hinzert-Pörlert	G 04	227	196	86,3	190											190	100,0
		G 99	245	222	90,6	218											218	100,0
		G 04			SITZE	6											6	
		G 99			SITZE	8											8	
		V 04	232	197	84,9	182	51	28,0	93	51,1							38	20,9
		K 04	230	198	86,1	185	51	27,6	105	56,8	8	4,3	9	4,9			12	6,5
092	Naurath (Wald)	G 04	164	130	79,3	124												
		G 99	142	117	82,4	105												
		G 04			SITZE	6												
		G 99			SITZE	6												
		V 04	164	130	79,3	126	23	18,3	87	69,0							16	12,7
		K 04	164	130	79,3	123	20	16,3	71	57,7	2	1,6	16	13,0			14	11,4
093	Neuhütten	G 04	710	453	63,8	394												
		G 99	705	517	73,3	492	305	62,0									187	38,0
		G 04			SITZE	12												
		G 99			SITZE	12	7										5	
		V 04	712	454	63,8	434	197	45,4	179	41,2							58	13,4
		K 04	712	452	63,5	407	153	37,6	179	44,0	15	3,7	24	5,9			36	8,8

5. Ergebnisse der Kommunalwahlen in den kreisangehörigen Gemeinden

Schl. Nr.	Gemeinde	Wahl	Wahlberechtigte	Wähler	Wahlbeteiligung	Gültige Stimmzettel ----- Sitze	Von den gültigen Stimmen/Sitzen entfielen auf											
							SPD		CDU		FDP		GRÜNE		Sonstige Parteien		Wählergruppen	
			Anzahl		%	Anzahl		%	Anzahl	%	Anzahl	%	Anzahl	%	Anzahl	%	Anzahl	%
112	Rascheid	G 04	405	286	70,6	286												
		G 99	391	290	74,2	290												
		G 04				12												
		G 99				12												
114	Reinsfeld	V 04	405	287	70,9	275	76	27,6	162	58,9							37	13,5
		K 04	406	285	70,2	269	64	23,8	164	61,0	4	1,5	18	6,7			19	7,1
		G 04	1 905	1 262	66,2	1 219	516	42,3	353	29,0							350	28,7
		G 99	1 807	1 385	76,6	1 345	403	30,0	377	28,0							565	42,0
153	Züsch	G 04				16	7		5								4	
		G 99				16	5		4								7	
		V 04	1 822	1 260	69,2	1 192	498	41,8	487	40,9							207	17,4
		K 04	1 920	1 265	65,9	1 192	478	40,1	484	40,6	32	2,7	125	10,5			73	6,1
003	Kell am See, VG Baldringen	G 04	551	423	76,8	409	202	49,4									207	50,6
		G 99	567	463	81,7	453	173	38,2									280	61,8
		G 04				12	5										7	
		G 99				12	5										7	
033	Greimerath	V 04	556	424	76,3	397	196	49,4	152	38,3							49	12,3
		K 04	557	423	75,9	386	177	45,9	154	39,9	12	3,1	15	3,9			28	7,3
		G 04	202	149	73,8	146												
		G 99	180	151	83,9	146												
040	Heddert	G 04				6												
		G 99				6												
		V 04	203	150	73,9	146	41	28,1	87	59,6							18	12,3
		K 04	203	150	73,9	143	27	18,9	92	64,3	7	4,9	6	4,2			11	7,7
043	Hentern	G 04	835	681	81,6	657	183	27,9	278	42,3							196	29,8
		G 99	839	686	81,8	674	230	34,1	350	51,9							94	13,9
		G 04				16	4		7								5	
		G 99				16	5		9								2	
058	Kell am See	V 04	835	681	81,6	655	188	28,7	281	42,9							186	28,4
		K 04	839	677	80,7	631	163	25,8	287	45,5	18	2,9	36	5,7			127	20,1
		G 04	210	161	76,7	144												
		G 99	202	172	85,1	163												
072	Lampaden	G 04				6												
		G 99				6												
		V 04	212	164	77,4	153	41	26,8	101	66,0							11	7,2
		K 04	211	164	77,7	152	39	25,7	96	63,2	6	3,9	3	2,0			8	5,3
081	Mandern	G 04	310	240	77,4	229											229	100,0
		G 99	295	255	86,4	246											246	100,0
		G 04				8											8	
		G 99				8											8	
081	Mandern	V 04	311	241	77,5	230	57	24,8	105	45,7							68	29,6
		K 04	314	242	77,1	223	42	18,8	115	51,6	12	5,4	18	8,1			36	16,1
		G 04	1 576	1 144	72,6	1 116	383	34,3	733	65,7								
		G 99	1 509	1 188	78,7	1 162	578	49,7	528	45,4							56	4,8
072	Lampaden	G 04				16	5		11									
		G 99				16	8		7								1	
		V 04	1 577	1 142	72,4	1 095	398	36,3	629	57,4							68	6,2
		K 04	1 580	1 137	72,0	1 058	326	30,8	603	57,0	22	2,1	61	5,8			46	4,3
081	Mandern	G 04	437	381	87,2	373			213	57,1							160	42,9
		G 99	417	337	80,8	315			170	54,0							145	46,0
		G 04				12			7								5	
		G 99				12			7								5	
081	Mandern	V 04	437	381	87,2	367	71	19,3	256	69,8							40	10,9
		K 04	439	383	87,2	358	59	16,5	225	62,8	8	2,2	32	8,9			34	9,5
		G 04	769	529	68,8	506	199	39,3	307	60,7								
		G 99	754	592	78,5	572	185	32,3	289	50,5							98	17,1
081	Mandern	G 04				12	5		7									
		G 99				12	3		7								2	
		V 04	771	530	68,7	502	186	37,1	240	47,8							76	15,1
		K 04	774	529	68,3	465	142	30,5	241	51,8	8	1,7	24	5,2			50	10,8

5. Ergebnisse der Kommunalwahlen in den kreisangehörigen Gemeinden

Schl. Nr.	Gemeinde	Wahl	Wahlberechtigte	Wähler	Wahlbeteiligung	Gültige Stimmzettel ----- Sitze	Von den gültigen Stimmen/Sitzen entfielen auf											
							SPD		CDU		FDP		GRÜNE		Sonstige Parteien		Wählergruppen	
			Anzahl		%	Anzahl		%	Anzahl	%	Anzahl	%	Anzahl	%	Anzahl	%	Anzahl	%
105	Paschel	G 04	195	132	67,7	130												
		G 99	184	167	90,8	165											165	100,0
		G 04			SITZE	6											6	
		G 99			SITZE	6											6	
		V 04	196	135	68,9	130	40	30,8	59	45,4							31	23,8
		K 04	197	135	68,5	130	33	25,4	59	45,4	1	0,8	9	6,9			28	21,5
119	Schillingen	G 04	1 040	739	71,1	715	400	55,9	315	44,1								
		G 99	1 017	763	75,0	746	476	63,8	270	36,2								
		G 04			SITZE	16	9		7									
		G 99			SITZE	16	10		6									
		V 04	1 040	736	70,8	713	348	48,8	327	45,9							38	5,3
		K 04	1 042	738	70,8	696	293	42,1	319	45,8	18	2,6	36	5,2			30	4,3
123	Schömerich	G 04	101	83	82,2	81												
		G 99	106	91	85,8	91												
		G 04			SITZE	6												
		G 99			SITZE	6												
		V 04	101	82	81,2	75	23	30,7	39	52,0							13	17,3
		K 04	103	82	79,6	72	17	23,6	35	48,6	5	6,9	11	15,3			4	5,6
140	Vierherrenborn	G 04	164	122	74,4	122												
		G 99	162	129	79,6	126												
		G 04			SITZE	6												
		G 99			SITZE	6												
		V 04	164	124	75,6	121	26	21,5	78	64,5							17	14,0
		K 04	167	124	74,3	118	19	16,1	75	63,6	5	4,2	6	5,1			13	11,0
142	Waldweiler	G 04	722	552	76,5	534	153	28,7	199	37,3							182	34,1
		G 99	730	564	77,3	542	144	26,6	201	37,1							197	36,3
		G 04			SITZE	12	3		5								4	
		G 99			SITZE	12	3		5								4	
		V 04	728	557	76,5	503	168	33,4	219	43,5							116	23,1
		K 04	728	553	76,0	458	145	31,7	216	47,2	11	2,4	33	7,2			53	11,6
152	Zerf	G 04	1 238	785	63,4	756	262	34,7	262	34,7							232	30,7
		G 99	1 215	880	72,4	857	357	41,7	288	33,6							212	24,7
		G 04			SITZE	16	5		6								5	
		G 99			SITZE	16	6		6								4	
		V 04	1 240	786	63,4	760	369	48,6	319	42,0							72	9,5
		K 04	1 242	787	63,4	718	223	31,1	334	46,5	38	5,3	65	9,1			58	8,1
055	Konz, VG Kanzem	G 04	456	355	77,9	346	121	35,0	148	42,8							77	22,3
		G 99	442	344	77,8	334	131	39,2	107	32,0							96	28,7
		G 04			SITZE	12	4		5								3	
		G 99			SITZE	12	5		4								3	
		V 04	462	352	76,2	334	78	23,4	168	50,3	15	4,5	42	12,6			31	9,3
		K 04	462	351	76,0	321	85	26,5	151	47,0	20	6,2	38	11,8			27	8,4
068	Konz, ST	G 04	13557	6 966	51,4	6 759	1 463	21,6	2 977	44,0	336	5,0	731	10,8			1 252	18,5
		G 99	13052	7 215	55,3	7 020	2 064	29,4	3 325	47,4	192	2,7	381	5,4			1 058	15,1
		G 04			SITZE	32	7		14		2		3				6	
		G 99			SITZE	32	10		15				2				5	
		V 04	14003	6 970	49,8	6 720	1 491	22,2	2 976	44,3	344	5,1	699	10,4			1 210	18,0
		K 04	13562	6 963	51,3	6 723	1 540	22,9	3 082	45,8	372	5,5	677	10,1			1 052	15,6
095	Nittel	G 04	1 553	1 019	65,6	982	193	19,7	407	41,4							382	38,9
		G 99	1 429	1 058	74,0	1 016	225	22,1	386	38,0							405	39,9
		G 04			SITZE	16	3		7								6	
		G 99			SITZE	16	3		6								7	
		V 04	1 556	1 018	65,4	967	237	24,5	464	48,0	37	3,8	57	5,9			172	17,8
		K 04	1 556	1 018	65,4	943	224	23,8	483	51,2	49	5,2	59	6,3			128	13,6
096	Oberbillig	G 04	700	432	61,7	415	104	25,1	198	47,7							113	27,2
		G 99	723	472	65,3	452	145	32,1	179	39,6							128	28,3
		G 04			SITZE	12	3		6								3	
		G 99			SITZE	12	4		5								3	
		V 04	705	432	61,3	400	115	28,8	204	51,0	14	3,5	33	8,3			34	8,5
		K 04	706	432	61,2	397	112	28,2	198	49,9	16	4,0	35	8,8			36	9,1

5. Ergebnisse der Kommunalwahlen in den kreisangehörigen Gemeinden

Schl. Nr.	Gemeinde	Wahl	Wahlberechtigte	Wähler	Wahlbeteiligung	Gültige Stimmzettel ----- Sitze	Von den gültigen Stimmen/Sitzen entfielen auf											
							SPD		CDU		FDP		GRÜNE		Sonstige Parteien		Wählergruppen	
							Anzahl	%	Anzahl	%	Anzahl	%	Anzahl	%	Anzahl	%	Anzahl	%
101	Onsdorf	G 04	122	107	87,7	105	43	41,0									62	59,0
		G 99	131	112	85,5	107	44	41,1									63	58,9
		G 04				6	2										4	
		G 99				6	2										4	
106	Pellingen	V 04	122	107	87,7	101	30	29,7	48	47,5			3	3,0			20	19,8
		K 04	122	107	87,7	99	28	28,3	51	51,5	1	1,0	2	2,0			17	17,2
		G 04	799	562	70,3	541	72	13,3	237	43,8							232	42,9
		G 99	760	590	77,6	565	92	16,3	194	34,3							279	49,4
		G 04				12	2		5								5	
		G 99				12	2		4								6	
		V 04	804	413	51,4	404	64	15,8	179	44,3	12	3,0	14	3,5			135	33,4
		K 04	806	561	69,6	545	84	15,4	259	47,5	15	2,8	17	3,1			170	31,2
132	Tawern	G 04	1 871	1 071	57,2	1 046	383	36,6	663	63,4								
		G 99	1 795	1 278	71,2	1 227	385	31,4	842	68,6								
		G 04				16	6		10									
		G 99				16	5		11									
		V 04	1 875	1 091	58,2	1 062	321	30,2	593	55,8	50	4,7	56	5,3			42	4,0
		K 04	1 879	1 091	58,1	1 049	317	30,2	578	55,1	49	4,7	61	5,8			44	4,2
133	Tommels	G 04	501	390	77,8	385	232	60,3	153	39,7								
		G 99	456	354	77,6	341	190	55,7	151	44,3								
		G 04				12	7		5									
		G 99				12	7		5									
		V 04	504	388	77,0	371	184	49,6	152	41,0	5	1,3	18	4,9			12	3,2
		K 04	504	389	77,2	367	179	48,8	146	39,8	7	1,9	22	6,0			13	3,5
143	Wasserliesch	G 04	1 788	1 099	61,5	1 079	303	28,1	591	54,8							185	17,1
		G 99	1 662	1 080	65,0	1 054	306	29,0	682	64,7							66	6,3
		G 04				16	4		9								3	
		G 99				16	5		10								1	
		V 04	1 795	1 076	59,9	1 038	247	23,8	543	52,3	41	3,9	121	11,7			86	8,3
		K 04	1 798	1 101	61,2	1 057	279	26,4	517	48,9	59	5,6	123	11,6			79	7,5
144	Wawern	G 04	464	334	72,0	328	152	46,3	176	53,7								
		G 99	460	353	76,7	346	164	47,4									182	52,6
		G 04				12	5		7									
		G 99				12	6										6	
		V 04	469	335	71,4	316	108	34,2	177	56,0	6	1,9	14	4,4			11	3,5
		K 04	431	333	77,3	310	102	32,9	164	52,9	9	2,9	17	5,5			18	5,8
146	Wellen	G 04	508	358	70,5	349	122	35,0	117	33,5							110	31,5
		G 99	513	349	68,0	344	168	48,8	98	28,5							78	22,7
		G 04				12	4		4								4	
		G 99				12	6		3								3	
		V 04	560	358	63,9	345	136	39,4	138	40,0	13	3,8	20	5,8			38	11,0
		K 04	562	358	63,7	342	121	35,4	139	40,6	12	3,5	30	8,8			40	11,7
148	Wiltingen	G 04	1 071	781	72,9	754	314	41,6	318	42,2							122	16,2
		G 99	1 072	786	73,3	770	328	42,6	339	44,0							103	13,4
		G 04				16	7		7								2	
		G 99				16	7		7								2	
		V 04	1 073	778	72,5	760	295	38,8	298	39,2	22	2,9	44	5,8			101	13,3
		K 04	1 075	779	72,5	749	255	34,0	320	42,7	32	4,3	56	7,5			86	11,5
010	Ruwer, VG Bonerath	G 04	199	154	77,4	150												
		G 99	198	169	85,4	162												
		G 04				6												
		G 99				6												
021	Farschweiler	V 04	200	156	78,0	151	34	22,5	70	46,4			9	6,0			38	25,2
		K 04	200	156	78,0	151	39	25,8	71	47,0	3	2,0	12	7,9			26	17,2
		G 04	570	423	74,2	405												
		G 99	566	473	83,6	456	85	18,6									371	81,4
		G 04				12												
		G 99				12	2										10	
		V 04	574	427	74,4	397	99	24,9	143	36,0			18	4,5			137	34,5
		K 04	574	424	73,9	372	104	28,0	139	37,4	9	2,4	29	7,8			91	24,5

5. Ergebnisse der Kommunalwahlen in den kreisangehörigen Gemeinden

Schl. Nr.	Gemeinde	Wahl	Wahlberechtigte	Wähler	Wahlbeteiligung	Gültige Stimmzettel ----- Sitze	Von den gültigen Stimmen/Sitzen entfielen auf											
							SPD		CDU		FDP		GRÜNE		Sonstige Parteien		Wählergruppen	
			Anzahl		%	Anzahl	%		Anzahl	%	Anzahl	%	Anzahl	%	Anzahl	%	Anzahl	%
037	Gusterath	G 04	1 492	962	64,5	947	411	43,4	234	24,7							302	31,9
		G 99	1 449	1 032	71,2	1 014	546	53,8	411	40,5	57	5,6					5	
		G 04			SITZE	16	7		4									
		G 99			SITZE	16	9		6		1							
038	Gutweiler	V 04	1 493	964	64,6	949	308	32,5	334	35,2			104	11,0			203	21,4
		K 04	1 496	961	64,2	940	301	32,0	352	37,4	51	5,4	113	12,0			123	13,1
		G 04	536	368	68,7	360	98	27,2	262	72,8								
		G 99	545	421	77,2	414	122	29,5	292	70,5								
044	Herl	G 04			SITZE	12	3		9									
		G 99			SITZE	12	4		8									
		V 04	536	366	68,3	363	70	19,3	192	52,9			64	17,6			37	10,2
		K 04	537	366	68,2	353	55	15,6	186	52,7	15	4,2	70	19,8			27	7,6
046	Hinzenburg	G 04	191	156	81,7	131												
		G 99	197	147	74,6	147												
		G 04			SITZE	6												
		G 99			SITZE	6												
050	Holzerath	V 04	193	158	81,9	151	31	20,5	66	43,7			12	7,9			42	27,8
		K 04	193	158	81,9	150	37	24,7	72	48,0	2	1,3	14	9,3			25	16,7
		G 04	119	85	71,4	84												
		G 99	130	106	81,5	105												
056	Kasel	G 04			SITZE	6												
		G 99			SITZE	6												
		V 04	119	85	71,4	82	22	26,8	49	59,8							11	13,4
		K 04	119	85	71,4	82	20	24,4	50	61,0	4	4,9	1	1,2			7	8,5
070	Korlingen	G 04	378	256	67,7	240												
		G 99	329	262	79,6	252												
		G 04			SITZE	8												
		G 99			SITZE	8												
080	Lorscheid	V 04	382	260	68,1	252	91	36,1	103	40,9			9	3,6			49	19,4
		K 04	382	261	68,3	247	103	41,7	97	39,3	5	2,0	17	6,9			25	10,1
		G 04	986	696	70,6	674	317	47,0	208	30,9							149	22,1
		G 99	995	678	68,1	661	274	41,5	387	58,5								
085	Mertesdorf	G 04			SITZE	16	8		5								3	
		G 99			SITZE	16	7		9									
		V 04	989	697	70,5	679	259	38,1	242	35,6			87	12,8			91	13,4
		K 04	989	694	70,2	670	210	31,3	279	41,6	22	3,3	54	8,1			105	15,7
090	Morscheid	G 04	648	428	66,0	416	71	16,9	156	37,2							192	45,8
		G 99	671	526	78,4	514	170	33,1	171	33,3							173	33,7
		G 04			SITZE	12	2		4								6	
		G 99			SITZE	12	4		4								4	
100	Ollmuth	V 04	648	428	66,0	416	79	19,0	179	43,0			51	12,3			107	25,7
		K 04	653	427	65,4	408	79	19,4	173	42,4	27	6,6	42	10,3			87	21,3
		G 04	467	316	67,7	306												
		G 99	440	327	74,3	316												
085	Mertesdorf	G 04			SITZE	12												
		G 99			SITZE	12												
		V 04	469	317	67,6	298	54	18,1	121	40,6			9	3,0			114	38,3
		K 04	469	317	67,6	292	52	17,8	124	42,5	8	2,7	18	6,2			90	30,8
090	Morscheid	G 04	1 344	887	66,0	879	348	39,6	531	60,4								
		G 99	1 336	988	74,0	971	349	35,9	622	64,1								
		G 04			SITZE	16	6		10									
		G 99			SITZE	16	6		10									
090	Morscheid	V 04	1 344	889	66,1	866	261	30,1	469	54,2			75	8,7			61	7,0
		K 04	1 346	884	65,7	864	258	29,9	439	50,8	21	2,4	90	10,4			56	6,5
		G 04	644	477	74,1	469			150	32,0							319	68,0
		G 99	615	486	79,0	475	78	16,4	146	30,7							251	52,8
100	Ollmuth	G 04			SITZE	12			4								8	
		G 99			SITZE	12	2		3								7	
		V 04	646	479	74,1	455	76	16,7	214	47,0			21	4,6			144	31,6
		K 04	647	476	73,6	444	93	20,9	218	49,1	17	3,8	20	4,5			96	21,6
100	Ollmuth	G 04	127	98	77,2	96												
		G 99	123	109	88,6	107												
		G 04			SITZE	6												
		G 99			SITZE	6												
100	Ollmuth	V 04	127	97	76,4	95	13	13,7	67	70,5			6	6,3			9	9,5
		K 04	127	97	76,4	94	13	13,8	66	70,2	1	1,1	7	7,4			7	7,4

5. Ergebnisse der Kommunalwahlen in den kreisangehörigen Gemeinden

Schl. Nr.	Gemeinde	Wahl	Wahlberechtigte	Wähler	Wahlbeteiligung	Gültige Stimmzettel ----- Sitze	Von den gültigen Stimmen/Sitzen entfielen auf											
							SPD		CDU		FDP		GRÜNE		Sonstige Parteien		Wählergruppen	
			Anzahl		%	Anzahl		%	Anzahl	%	Anzahl	%	Anzahl	%	Anzahl	%	Anzahl	%
103	Osburg	G 04	1 684	947	56,2	924	231	25,0	152	16,5							541	58,5
		G 99	1 369	928	67,8	884	205	23,2									679	76,8
		G 04			SITZE	16	4		3								9	
		G 99			SITZE	16	4										12	
		V 04	1 684	949	56,4	919	188	20,5	196	21,3			52	5,7			483	52,6
107	Pluwig	K 04	1 686	948	56,2	879	223	25,4	288	32,8	29	3,3	77	8,8			262	29,8
		G 04	939	587	62,5	569	49	8,6	361	63,4							159	27,9
		G 99	914	634	69,4	612	111	18,1	376	61,4							125	20,4
		G 04			SITZE	16	1		10								5	
		G 99			SITZE	16	3		10								3	
116	Riveris	V 04	943	579	61,4	575	84	14,6	323	56,2			54	9,4			114	19,8
		K 04	943	587	62,2	567	93	16,4	305	53,8	13	2,3	63	11,1			93	16,4
		G 04	301	198	65,8	190												
		G 99	264	220	83,3	213	74	34,7	139	65,3								
		G 04			SITZE	8												
124	Schöndorf	G 99			SITZE	8	3		5									
		V 04	301	201	66,8	192	56	29,2	79	41,1			15	7,8			42	21,9
		K 04	301	200	66,4	184	66	35,9	64	34,8	3	1,6	15	8,2			36	19,6
		G 04	650	453	69,7	443			268	60,5							175	39,5
		G 99	599	472	78,8	464	70	15,1	268	57,8							126	27,2
129	Sommerau	G 04			SITZE	12			7								5	
		G 99			SITZE	12	2		7								3	
		V 04	651	454	69,7	438	66	15,1	217	49,5			34	7,8			121	27,6
		K 04	651	453	69,6	424	90	21,2	205	48,3	15	3,5	34	8,0			80	18,9
		G 04	58	49	84,5	47												
135	Thomm	G 99	51	36	70,6	36												
		G 04			SITZE	6												
		G 99			SITZE	6												
		V 04	58	49	84,5	48	9	18,8	24	50,0			3	6,3			12	25,0
		K 04	58	49	84,5	47	9	19,1	21	44,7	4	8,5	2	4,3			11	23,4
141	Waldrach	G 04	795	520	65,4	507	218	43,0									289	57,0
		G 99	777	551	70,9	541	266	49,2									275	50,8
		G 04			SITZE	16	7										9	
		G 99			SITZE	12	5										7	
		V 04	795	520	65,4	502	171	34,1	242	48,2			20	4,0			69	13,7
002	Saarburg, VG Ayl	K 04	798	518	64,9	500	163	32,6	242	48,4	16	3,2	33	6,6			46	9,2
		G 04	1 684	1 110	65,9	1 061	184	17,3	526	49,6							351	33,1
		G 99	1 656	1 099	66,4	1 058	354	33,5	704	66,5								
		G 04			SITZE	16	3		8								5	
		G 99			SITZE	16	5		11									
025	Fisch	V 04	1 689	1 113	65,9	1 072	245	22,9	510	47,6			44	4,1			273	25,5
		K 04	1 692	1 111	65,7	1 052	226	21,5	527	50,1	32	3,0	68	6,5			199	18,9
		G 04	1 092	660	60,4	633											633	100,0
		G 99	969	701	72,3	677											677	100,0
		G 04			SITZE	16											16	
028	Freudenburg	G 99			SITZE	16											16	
		V 04	1 099	661	60,1	637	105	16,5	414	65,0							118	18,5
		K 04	1 099	662	60,2	640	109	17,0	392	61,3	30	4,7	52	8,1			57	8,9
		G 04	239	185	77,4	166												
		G 99	219	164	74,9	162												
		G 04			SITZE	8												
		G 99			SITZE	6												
		V 04	239	185	77,4	176	33	18,8	122	69,3							21	11,9
		K 04	239	185	77,4	176	26	14,8	123	69,9	6	3,4	11	6,3			10	5,7
		G 04	1 211	687	56,7	669	368	55,0	191	28,6							110	16,4
		G 99	1 219	902	74,0	874	421	48,2	223	25,5							230	26,3
		G 04			SITZE	16	9		4								3	
		G 99			SITZE	16	8		4								4	
		V 04	1 216	686	56,4	656	329	50,2	233	35,5							94	14,3
		K 04	1 216	679	55,8	638	295	46,2	241	37,8	9	1,4	34	5,3			59	9,2

5. Ergebnisse der Kommunalwahlen in den kreisangehörigen Gemeinden

Schl. Nr.	Gemeinde	Wahl	Wahl- berech- tigte	Wähler	Wahl- beteili- gung	Gültige Stimm- zettel ----- Sitze	Von den gültigen Stimmen/Sitzen entfielen auf											
							SPD		CDU		FDP		GRÜNE		Sonstige Parteien		Wähler- gruppen	
			Anzahl		%	Anzahl		%	An- zahl	%	An- zahl	%	An- zahl	%	An- zahl	%	An- zahl	%
052	Irsch	G 04	1 222	928	75,9	910	138	15,2	393	43,2							379	41,6
		G 99	1 197	926	77,4	908	148	16,3	512	56,4							248	27,3
		G 04			SITZE	16	2		7								7	
		G 99			SITZE	16	3		9								4	
		V 04	1 229	928	75,5	908	196	21,6	414	45,6							298	32,8
057	Kastel-Staadt	K 04	1 236	929	75,2	891	170	19,1	450	50,5	28	3,1	42	4,7			201	22,6
		G 04	309	217	70,2	215												
		G 99	322	272	84,5	266	130	48,9									136	51,1
		G 04			SITZE	8												
		G 99			SITZE	8	3										5	
062	Kirf	V 04	309	214	69,3	206	81	39,3	107	51,9							18	8,7
		K 04	309	216	69,9	206	68	33,0	119	57,8	3	1,5	8	3,9			8	3,9
		G 04	602	475	78,9	456			193	42,3							263	57,7
		G 99	613	541	88,3	523			211	40,3							312	59,7
		G 04			SITZE	12			5								7	
082	Mannebach	G 99			SITZE	12			5								7	
		V 04	607	477	78,6	454	92	20,3	271	59,7							91	20,0
		K 04	608	478	78,6	445	86	19,3	291	65,4	14	3,1	16	3,6			38	8,5
		G 04	252	221	87,7	219			107	48,9							112	51,1
		G 99	220	200	90,9	196			103	52,6							93	47,4
154	Merzkirchen	G 04			SITZE	8			3								5	
		G 99			SITZE	8			5								3	
		V 04	255	223	87,5	208	32	15,4	115	55,3							61	29,3
		K 04	258	226	87,6	207	40	19,3	95	45,9	10	4,8	20	9,7			42	20,3
		G 04	502	398	79,3	386	99	25,6	248	64,2							39	10,1
098	Ockfen	G 99	483	430	89,0	417	111	26,6	235	56,4							71	17,0
		G 04			SITZE	12	3		8								1	
		G 99			SITZE	12	3		7								2	
		V 04	505	401	79,4	381	94	24,7	251	65,9							36	9,4
		K 04	506	401	79,2	377	81	21,5	260	69,0	8	2,1	7	1,9			21	5,6
104	Palzem	G 04	528	372	70,5	343												
		G 99	511	393	76,9	377	132	35,0	110	29,2							135	35,8
		G 04			SITZE	12												
		G 99			SITZE	12	4		4								4	
		V 04	528	372	70,5	360	79	21,9	191	53,1							90	25,0
118	Saarburg, ST	K 04	529	372	70,3	354	75	21,2	187	52,8	16	4,5	21	5,9			55	15,5
		G 04	1 026	801	78,1	783	280	35,8	222	28,4							281	35,9
		G 99	987	806	81,7	795	291	36,6	238	29,9							266	33,5
		G 04			SITZE	16	6		4								6	
		G 99			SITZE	16	6		5								5	
122	Schoden	V 04	1 028	801	77,9	771	280	36,3	307	39,8							184	23,9
		K 04	1 028	799	77,7	735	200	27,2	361	49,1	24	3,3	31	4,2			119	16,2
		G 04	4 952	2 872	58,0	2 797	674	24,1	1 603	57,3							520	18,6
		G 99	4 864	2 958	60,8	2 867	821	28,6	1 282	44,7							764	26,6
		G 04			SITZE	22	5		13								4	
126	Serrig	G 99			SITZE	22	6		10								6	
		V 04	4 968	2 877	57,9	2 784	741	26,6	1 549	55,6							494	17,7
		K 04	4 977	2 870	57,7	2 758	618	22,4	1 464	53,1	108	3,9	230	8,3			338	12,3
		G 04	555	377	67,9	339												
		G 99	477	380	79,7	376											376	100,0
131	Taben-Rodt	G 04			SITZE	12											12	
		G 99			SITZE	12												
		V 04	556	378	68,0	366	92	25,1	239	65,3							35	9,6
		K 04	558	378	67,7	361	69	19,1	231	64,0	12	3,3	31	8,6			18	5,0
		G 04	1 196	761	63,6	738	138	18,7	251	34,0							349	47,3
		G 99	1 140	808	70,9	793	165	20,8	277	34,9							351	44,3
		G 04			SITZE	16	3		5								8	
		G 99			SITZE	16	3		6								7	
		V 04	1 197	760	63,5	735	181	24,6	246	33,5							308	41,9
		K 04	1 200	757	63,1	719	174	24,2	305	42,4	28	3,9	46	6,4			166	23,1
		G 04	662	304	45,9	277												
		G 99	692	517	74,7	497	86	17,3									411	82,7
		G 04			SITZE	12												
		G 99			SITZE	12	2										10	
		V 04	663	311	46,9	292	89	30,5	134	45,9							69	23,6
		K 04	669	310	46,3	284	86	30,3	145	51,1	8	2,8	11	3,9			34	12,0

5. Ergebnisse der Kommunalwahlen in den kreisangehörigen Gemeinden

Schl. Nr.	Gemeinde	Wahl	Wahlberechtigte	Wähler	Wahlbeteiligung	Gültige Stimmzettel ----- Sitze	Von den gültigen Stimmen/Sitzen entfielen auf											
							SPD		CDU		FDP		GRÜNE		Sonstige Parteien		Wählergruppen	
			Anzahl		%	Anzahl		%	Anzahl	%	Anzahl	%	Anzahl	%	Anzahl	%	Anzahl	%
136	Trassem	G 04	854	591	69,2	577	111	19,2	310	53,7							156	27,0
		G 99	805	621	77,1	606	125	20,6	271	44,7							210	34,7
		G 04			SITZE	16	3		9								4	
		G 99			SITZE	16	3		7								6	
149	Wincheringen	V 04	859	590	68,7	569	144	25,3	295	51,8							130	22,8
		K 04	859	588	68,5	562	122	21,7	303	53,9	16	2,8	29	5,2			92	16,4
		G 04	1 187	714	60,2	695	184	26,5	511	73,5								
		G 99	1 135	715	63,0	690	196	28,4	494	71,6								
		G 04			SITZE	16	4		12									
		G 99			SITZE	16	5		11									
		V 04	1 190	717	60,3	682	187	27,4	423	62,0							72	10,6
		K 04	1 194	719	60,2	683	143	20,9	408	59,7	38	5,6	47	6,9			47	6,9
004	Schweich an der Röm. Weinstr., VG Bekond	G 04	618	365	59,1	354												
		G 99	571	435	76,2	420											420	100,0
		G 04			SITZE	12											12	
		G 99			SITZE	12												
015	Detzem	V 04	620	368	59,4	352	79	22,4	160	45,5							113	32,1
		K 04	620	368	59,4	341	71	20,8	161	47,2	9	2,6	29	8,5			71	20,8
		G 04	442	350	79,2	339												
		G 99	428	351	82,0	340												
		G 04			SITZE	12												
		G 99			SITZE	12												
019	Ensch	V 04	442	348	78,7	327	70	21,4	197	60,2							60	18,3
		K 04	443	350	79,0	326	62	19,0	200	61,3	12	3,7	12	3,7			40	12,3
		G 04	383	269	70,2	249												
		G 99	368	316	85,9	295	100	33,9	37	12,5							158	53,6
		G 04			SITZE	8											5	
		G 99			SITZE	8	2		1									
		V 04	383	269	70,2	252	51	20,2	88	34,9							113	44,8
		K 04	384	270	70,3	238	46	19,3	100	42,0	10	4,2	8	3,4			74	31,1
		G 04	1 882	1 294	68,8	1 230	347	28,2	282	22,9							601	48,9
		G 99	1 865	1 308	70,1	1 260	436	34,6	283	22,5							541	42,9
022	Fell	G 04			SITZE	16	4		4								8	
		G 99			SITZE	16	5		4								7	
		V 04	1 890	1 299	68,7	1 256	407	32,4	364	29,0							485	38,6
		K 04	1 894	1 307	69,0	1 254	361	28,8	479	38,2	58	4,6	58	4,6			298	23,8
		G 04	2 099	1 356	64,6	1 335	560	41,9	485	36,3							290	21,7
		G 99	1 994	1 522	76,3	1 497	677	45,2	560	37,4							198	13,2
		G 04			SITZE	20	9		7								4	
		G 99			SITZE	20	9		7								3	
		V 04	2 104	1 356	64,4	1 325	589	44,5	527	39,8							209	15,8
		K 04	2 106	1 353	64,2	1 303	494	37,9	533	40,9	30	2,3	95	7,3			151	11,6
060	Kenn	G 04	2 044	1 244	60,9	1 210	325	26,9	570	47,1							315	26,0
		G 99	1 970	1 381	70,1	1 361	496	36,4	480	35,3							385	28,3
		G 04			SITZE	20	5		10								5	
		G 99			SITZE	20	7		7								6	
		V 04	2 046	1 239	60,6	1 215	377	31,0	550	45,3							288	23,7
		K 04	2 049	1 238	60,4	1 202	340	28,3	553	46,0	56	4,7	74	6,2			179	14,9
		G 04	896	654	73,0	635	48	7,6	142	22,4							445	70,1
		G 99	869	695	80,0	675	74	11,0	156	23,1							445	65,9
		G 04			SITZE	16	1		4								11	
		G 99			SITZE	16	2		3								11	
063	Klüsserath	V 04	898	654	72,8	631	125	19,8	313	49,6							193	30,6
		K 04	900	652	72,4	597	85	14,2	327	54,8	40	6,7	14	2,3			131	21,9
		G 04	279	224	80,3	218											218	100,0
		G 99	271	228	84,1	223											223	100,0
		G 04			SITZE	8											8	
		G 99			SITZE	8											8	
		V 04	279	223	79,9	214	31	14,5	116	54,2							67	31,3
		K 04	279	223	79,9	208	31	14,9	115	55,3	12	5,8	6	2,9			44	21,2
067	Köwerich	G 04			SITZE	8												
		G 99			SITZE	8												
		V 04	279	223	79,9	214	31	14,5	116	54,2							67	31,3
		K 04	279	223	79,9	208	31	14,9	115	55,3	12	5,8	6	2,9			44	21,2

5. Ergebnisse der Kommunalwahlen in den kreisangehörigen Gemeinden

Schl. Nr.	Gemeinde	Wahl	Wahlberechtigte	Wähler	Wahlbeteiligung	Gültige Stimmzettel ----- Sitze	Von den gültigen Stimmen/Sitzen entfielen auf											
							SPD		CDU		FDP		GRÜNE		Sonstige Parteien		Wählergruppen	
			Anzahl		%	Anzahl		%	Anzahl	%	Anzahl	%	Anzahl	%	Anzahl	%	Anzahl	%
074	Leiwien	G 04	1 240	912	73,5	878	264	30,1	432	49,2							182	20,7
		G 99	1 239	940	75,9	914	349	38,2	389	42,6							176	19,3
		G 04			SITZE	16		5	8								3	
		G 99			SITZE	16		6	7								3	
		V 04	1 242	909	73,2	877	228	26,0	429	48,9							220	25,1
077	Longen	K 04	1 244	911	73,2	870	185	21,3	469	53,9	48	5,5	20	2,3			148	17,0
		G 04	77	41	53,2	30												
		G 99	71	61	85,9	55												
		G 04			SITZE	6												
		G 99			SITZE	6												
078	Longuich	V 04	77	41	53,2	39	13	33,3	14	35,9							12	30,8
		K 04	77	41	53,2	39	11	28,2	16	41,0	2	5,1	1	2,6			9	23,1
		G 04	973	674	69,3	654	146	22,3	226	34,6							282	43,1
		G 99	924	723	78,2	700	173	24,7	244	34,9							283	40,4
		G 04			SITZE	16		4	5								7	
083	Mehring	G 99			SITZE	16		4	6								6	
		V 04	978	674	68,9	661	163	24,7	302	45,7							196	29,7
		K 04	979	673	68,7	651	140	21,5	326	50,1	34	5,2	35	5,4			116	17,8
		G 04	1 749	1 173	67,1	1 131	122	10,8	403	35,6							606	53,6
		G 99	1 712	1 290	75,4	1 247	163	13,1	419	33,6							665	53,3
091	Naurath (Eifel)	G 04			SITZE	16		2	6								8	
		G 99			SITZE	16		2	6								8	
		V 04	1 755	1 173	66,8	1 144	194	17,0	525	45,9							425	37,2
		K 04	1 762	1 170	66,4	1 123	165	14,7	557	49,6	50	4,5	46	4,1			305	27,2
		G 04	296	175	59,1	169												
108	Pölich	G 99	270	194	71,9	186												
		G 04			SITZE	8												
		G 99			SITZE	8												
		V 04	296	175	59,1	169	35	20,7	91	53,8							43	25,4
		K 04	296	175	59,1	160	17	10,6	93	58,1	8	5,0	17	10,6			25	15,6
115	Riol	G 04	309	254	82,2	248			88	35,5							160	64,5
		G 99	282	235	83,3	218			66	30,3							152	69,7
		G 04			SITZE	8			3								5	
		G 99			SITZE	8			3								5	
		V 04	309	254	82,2	244	60	24,6	130	53,3							54	22,1
120	Schleich	K 04	309	255	82,5	234	47	20,1	134	57,3	11	4,7	11	4,7			31	13,2
		G 04	870	631	72,5	612	149	24,3	245	40,0							218	35,6
		G 99	829	651	78,5	635	195	30,7	319	50,2							121	19,1
		G 04			SITZE	16		4	6								6	
		G 99			SITZE	16		4	9								3	
125	Schweich, ST	V 04	871	631	72,4	619	183	29,6	364	58,8							72	11,6
		K 04	875	630	72,0	610	152	24,9	368	60,3	15	2,5	20	3,3			55	9,0
		G 04	169	140	82,8	140	33	23,6	23	16,4							84	60,0
		G 99	170	145	85,3	141	26	18,4									115	81,6
		G 04			SITZE	6		1	1								4	
134	Thörnich	G 99			SITZE	6		1									5	
		V 04	169	140	82,8	136	32	23,5	45	33,1							59	43,4
		K 04	169	140	82,8	133	22	16,5	61	45,9	5	3,8	1	0,8			44	33,1
		G 04	5 094	2 895	56,8	2 807	925	33,0	1 195	42,6							687	24,5
		G 99	4 839	3 179	65,7	3 091	1 145	37,0	1 325	42,9							621	20,1
		G 04			SITZE	22		7	9								6	
		G 99			SITZE	22		8	10								4	
		V 04	5 105	2 891	56,6	2 782	899	32,3	1 254	45,1							629	22,6
		K 04	5 115	2 874	56,2	2 751	764	27,8	1 246	45,3	161	5,9	208	7,6			372	13,5
		G 04	150	113	75,3	108												
		G 99	136	111	81,6	108												
		G 04			SITZE	6												
		G 99			SITZE	6												
		V 04	150	111	74,0	101	17	16,8	48	47,5							36	35,6
		K 04	150	110	73,3	92	18	19,6	44	47,8	8	8,7					22	23,9

5. Ergebnisse der Kommunalwahlen in den kreisangehörigen Gemeinden

Schl. Nr.	Gemeinde	Wahl	Wahlberechtigte	Wähler	Wahlbeteiligung	Gültige Stimmzettel ----- Sitze	Von den gültigen Stimmen/Sitzen entfielen auf											
							SPD		CDU		FDP		GRÜNE		Sonstige Parteien		Wählergruppen	
			Anzahl		%	Anzahl		%	Anzahl	%	Anzahl	%	Anzahl	%	Anzahl	%	Anzahl	%
001	Trier-Land, VG Aach	G 04	872	483	55,4	477			348	73,0							129	27,0
		G 99	844	552	65,4	547	79	14,4	343	62,7							125	22,9
		G 04			SITZE	16			12								4	
		G 99			SITZE	16	2		10								4	
		V 04	872	483	55,4	472	80	16,9	240	50,8			50	10,6			102	21,6
027	Franzenheim	K 04	872	483	55,4	465	97	20,9	228	49,0	8	1,7	55	11,8			77	16,6
		G 04	286	209	73,1	200	24	12,0									176	88,0
		G 99	288	237	82,3	226	71	31,4									155	68,6
		G 04			SITZE	8	1										7	
		G 99			SITZE	8	2										6	
048	Hockweiler	V 04	286	209	73,1	193	35	18,1	48	24,9			8	4,1			102	52,8
		K 04	286	209	73,1	188	35	18,6	70	37,2	8	4,3	10	5,3			65	34,6
		G 04	146	114	78,1	109												
		G 99	116	101	87,1	96												
		G 04			SITZE	6												
051	Igel	G 99			SITZE	6												
		V 04	146	115	78,8	110	13	11,8	46	41,8			25	22,7			26	23,6
		K 04	147	118	80,3	107	9	8,4	58	54,2	2	1,9	24	22,4			14	13,1
		G 04	1 628	1 014	62,3	1 003	229	22,8	445	44,4							329	32,8
		G 99	1 636	1 047	64,0	1 035	336	32,5	699	67,5								
069	Kordel	G 04			SITZE	16	4		7								5	
		G 99			SITZE	16	5		11									
		V 04	1 629	1 012	62,1	986	214	21,7	503	51,0			110	11,2			159	16,1
		K 04	1 632	1 014	62,1	979	239	24,4	450	46,0	56	5,7	127	13,0			107	10,9
		G 04	1 788	1 232	68,9	1 203	288	23,9	275	22,9							640	53,2
073	Langsur	G 99	1 802	1 380	76,6	1 359	516	38,0	397	29,2							446	32,8
		G 04			SITZE	16	4		3								9	
		G 99			SITZE	16	6		5								5	
		V 04	1 790	1 231	68,8	1 187	272	22,9	343	28,9			57	4,8			515	43,4
		K 04	1 791	1 229	68,6	1 181	287	24,3	329	27,9	41	3,5	60	5,1			464	39,3
094	Newel	G 04	1 287	769	59,8	741	238	32,1	503	67,9								
		G 99	1 280	941	73,5	915	210	23,0	510	55,7							195	21,3
		G 04			SITZE	16	5		11								3	
		G 99			SITZE	16	4		9									
		V 04	1 290	767	59,5	726	161	22,2	409	56,3			62	8,5			94	12,9
111	Ralingen	K 04	1 291	767	59,4	703	175	24,9	372	52,9	35	5,0	67	9,5			54	7,7
		G 04	2 145	1 227	57,2	1 200	439	36,6	503	41,9							258	21,5
		G 99	1 998	1 232	61,7	1 208	538	44,5	436	36,1							234	19,4
		G 04			SITZE	20	7		9								4	
		G 99			SITZE	20	9		7								4	
137	Trierweiler	V 04	2 150	1 229	57,2	1 194	353	29,6	500	41,9			80	6,7			261	21,9
		K 04	2 151	1 229	57,1	1 163	348	29,9	490	42,1	26	2,2	102	8,8			197	16,9
		G 04	1 590	1 172	73,7	1 134			589	51,9							545	48,1
		G 99	1 544	1 183	76,6	1 143			549	48,0							594	52,0
		G 04			SITZE	16			9								7	
501	Welschbillig	G 99			SITZE	16			8								8	
		V 04	1 592	1 173	73,7	1 120	170	15,2	570	50,9			82	7,3			298	26,6
		K 04	1 593	1 173	73,6	1 098	206	18,8	571	52,0	39	3,6	101	9,2			181	16,5
		G 04	2 659	1 757	66,1	1 704	296	17,4	632	37,1			160	9,4			616	36,2
		G 99	2 636	1 644	62,4	1 608	438	27,2	705	43,8			156	9,7			309	19,2
		G 04			SITZE	20	4		7				2				7	
		G 99			SITZE	20	5		9				2				4	
		V 04	2 666	1 761	66,1	1 714	307	17,9	683	39,8			227	13,2			497	29,0
		K 04	2 676	1 762	65,8	1 683	354	21,0	693	41,2	62	3,7	227	13,5			347	20,6
		G 04	1 979	1 208	61,0	1 168	288	24,7	621	53,2							259	22,2
		G 99	1 916	1 383	72,2	1 348	367	27,2	796	59,1							185	13,7
		G 04			SITZE	16	4		9								3	
		G 99			SITZE	16	4		10								2	
		V 04	1 981	1 209	61,0	1 157	223	19,3	565	48,8			73	6,3			296	25,6
		K 04	1 981	1 192	60,2	1 129	243	21,5	564	50,0	31	2,7	93	8,2			198	17,5

5. Ergebnisse der Kommunalwahlen in den kreisangehörigen Gemeinden

Schl. Nr.	Gemeinde	Wahl	Wahlberechtigte	Wähler	Wahlbeteiligung	Gültige Stimmzettel ----- Sitze	Von den gültigen Stimmen/Sitzen entfielen auf											
							SPD		CDU		FDP		GRÜNE		Sonstige Parteien		Wählergruppen	
			Anzahl		%	Anzahl		%	Anzahl	%	Anzahl	%	Anzahl	%	Anzahl	%	Anzahl	%
151	Zemmer	G 04	2 363	1 520	64,3	1 468	425	29,0	227	15,5							816	55,6
		G 99	2 352	1 632	69,4	1 549	454	29,3	215	13,9							880	56,8
		G 04			SITZE	20	6		3								11	
		G 99			SITZE	20	6		3								11	
		V 04	2 364	1 524	64,5	1 457	405	27,8	591	40,6			61	4,2			400	27,5
		K 04	2 367	1 521	64,3	1 393	462	33,2	581	41,7	46	3,3	81	5,8			223	16,0
143	Westerwald-kreis																	
	Bad Marienberg, VG																	
206	Bad Marienberg, ST	G 04	4 600	2 339	50,8	2 286	1 155	50,5	951	41,6			180	7,9				
		G 99	4 452	2 637	59,2	2 587	1 330	51,4	951	36,8							306	11,8
		G 04			SITZE	22	12		9				1					
		G 99			SITZE	22	12		8								2	
		V 04	4 611	2 358	51,1	2 301	1 089	47,3	861	37,4	85	3,7	177	7,7			89	3,9
		K 04	4 634	2 333	50,3	2 257	1 060	47,0	872	38,6	104	4,6	153	6,8			68	3,0
211	Bölsberg	G 04	222	160	72,1	155												
		G 99	223	178	79,8	178												
		G 04			SITZE	6												
		G 99			SITZE	6												
		V 04	225	160	71,1	156	75	48,1	33	21,2	3	1,9	8	5,1			37	23,7
		K 04	226	160	70,8	146	73	50,0	40	27,4	6	4,1	8	5,5			19	13,0
216	Dreisbach	G 04	477	269	56,4	257												
		G 99	444	309	69,6	305												
		G 04			SITZE	12												
		G 99			SITZE	12												
		V 04	477	274	57,4	267	77	28,8	151	56,6	16	6,0	12	4,5			11	4,1
		K 04	479	268	55,9	261	79	30,3	141	54,0	15	5,7	11	4,2			15	5,7
222	Fehl-Ritzhausen	G 04	649	367	56,5	323												
		G 99	622	386	62,1	352												
		G 04			SITZE	12												
		G 99			SITZE	12												
		V 04	650	367	56,5	351	202	57,5	70	19,9	11	3,1	19	5,4			49	14,0
		K 04	651	367	56,4	344	194	56,4	67	19,5	23	6,7	19	5,5			41	11,9
227	Großseifen	G 04	441	268	60,8	246												
		G 99	427	281	65,8	257												
		G 04			SITZE	12												
		G 99			SITZE	12												
		V 04	443	268	60,5	251	152	60,6	55	21,9	9	3,6	18	7,2			17	6,8
		K 04	444	269	60,6	247	146	59,1	60	24,3	11	4,5	14	5,7			16	6,5
231	Hahn bei Marienberg	G 04	387	243	62,8	234												
		G 99	328	250	76,2	242												
		G 04			SITZE	12												
		G 99			SITZE	8												
		V 04	387	244	63,0	237	65	27,4	159	67,1	2	0,8	4	1,7			7	3,0
		K 04	388	243	62,6	232	61	26,3	155	66,8	4	1,7	5	2,2			7	3,0
234	Hardt	G 04	334	212	63,5	190												
		G 99	336	247	73,5	233												
		G 04			SITZE	8												
		G 99			SITZE	8												
		V 04	334	212	63,5	201	78	38,8	71	35,3	13	6,5	15	7,5			24	11,9
		K 04	334	212	63,5	197	79	40,1	70	35,5	15	7,6	12	6,1			21	10,7
243	Hof	G 04	1 050	470	44,8	412												
		G 99	1 004	511	50,9	472												
		G 04			SITZE	16												
		G 99			SITZE	16												
		V 04	1 052	471	44,8	452	126	27,9	193	42,7	20	4,4	13	2,9			100	22,1
		K 04	1 061	472	44,5	442	136	30,8	204	46,2	26	5,9	12	2,7			64	14,5
248	Kirburg	G 04	464	216	46,6	201												
		G 99	446	246	55,2	246												
		G 04			SITZE	12												
		G 99			SITZE	12												
		V 04	468	216	46,2	209	102	48,8	66	31,6	17	8,1	6	2,9			18	8,6
		K 04	469	216	46,1	210	94	44,8	78	37,1	16	7,6	7	3,3			15	7,1

5. Ergebnisse der Kommunalwahlen in den kreisangehörigen Gemeinden

Schl. Nr.	Gemeinde	Wahl	Wahl- berech- tigte	Wähler	Wahl- beteili- gung	Gültige Stimm- zettel ----- Sitze	Von den gültigen Stimmen/Sitzen entfielen auf											
							SPD		CDU		FDP		GRÜNE		Sonstige Parteien		Wähler- gruppen	
							Anzahl	%	Anzahl	%	An- zahl	%	An- zahl	%	An- zahl	%	An- zahl	%
253	Langenbach bei Kirburg	G 04	846	348	41,1	348												
		G 99	791	393	49,7	382												
		G 04			SITZE	16												
		G 99			SITZE	16												
		V 04	849	358	42,2	354	155	43,8	120	33,9	15	4,2	10	2,8			54	15,3
255	Lautzen- brücken	K 04	850	356	41,9	340	154	45,3	124	36,5	15	4,4	11	3,2			36	10,6
		G 04	299	141	47,2	126												
		G 99	303	218	71,9	206												
		G 04			SITZE	8												
		G 99			SITZE	8												
264	Mörlen	V 04	301	145	48,2	142	38	26,8	65	45,8	17	12,0	6	4,2			16	11,3
		K 04	301	145	48,2	140	44	31,4	63	45,0	16	11,4	5	3,6			12	8,6
		G 04	445	302	67,9	291												
		G 99	422	314	74,4	312												
		G 04			SITZE	12												
270	Neunkhausen	G 99			SITZE	12												
		V 04	445	302	67,9	291	135	46,4	105	36,1	21	7,2	8	2,7			22	7,6
		K 04	447	310	69,4	291	132	45,4	115	39,5	18	6,2	7	2,4			19	6,5
		G 04	849	420	49,5	394												
		G 99	799	482	60,3	464											464	100,0
277	Nisterau	G 04			SITZE	16											16	
		G 99			SITZE	16												
		V 04	851	418	49,1	391	202	51,7	130	33,2	17	4,3	19	4,9			23	5,9
		K 04	853	417	48,9	374	189	50,5	125	33,4	19	5,1	22	5,9			19	5,1
		G 04	712	422	59,3	422												
279	Nistertal	G 99	679	402	59,2	380												
		G 04			SITZE	12												
		G 99			SITZE	12												
		V 04	714	431	60,4	408	172	42,2	155	38,0	18	4,4	33	8,1			30	7,4
		K 04	717	432	60,3	402	163	40,5	157	39,1	17	4,2	34	8,5			31	7,7
280	Norken	G 04	1 026	696	67,8	672											672	100,0
		G 99	1 016	779	76,7	766											766	100,0
		G 04			SITZE	16											16	
		G 99			SITZE	16											16	
		V 04	1 028	693	67,4	672	218	32,4	259	38,5	133	19,8	20	3,0			42	6,3
297	Stockhausen- Illfurth	K 04	1 031	698	67,7	677	193	28,5	278	41,1	143	21,1	29	4,3			34	5,0
		G 04	821	413	50,3	390												
		G 99	786	456	58,0	445												
		G 04			SITZE	16												
		G 99			SITZE	16												
300	Unnau	V 04	826	417	50,5	389	121	31,1	200	51,4	12	3,1	14	3,6			42	10,8
		K 04	831	417	50,2	375	118	31,5	200	53,3	11	2,9	19	5,1			27	7,2
		G 04	351	188	53,6	182												
		G 99	351	209	59,5	201												
		G 04			SITZE	8												
202	Hachenburg, VG Alpenrod	G 99			SITZE	8												
		V 04	351	188	53,6	183	97	53,0	35	19,1	4	2,2	16	8,7			31	16,9
		K 04	354	188	53,1	180	94	52,2	40	22,2	8	4,4	14	7,8			24	13,3
		G 04	1 474	846	57,4	772												
		G 99	1 424	921	64,7	881												
		G 04			SITZE	16												
		G 99			SITZE	16												
		V 04	1 507	847	56,2	825	410	49,7	251	30,4	70	8,5	44	5,3			50	6,1
		K 04	1 515	851	56,2	816	374	45,8	281	34,4	82	10,0	39	4,8			40	4,9
		G 04	1 230	798	64,9	779	338	43,4									441	56,6
		G 99	1 162	874	75,2	853	278	32,6									575	67,4
		G 04			SITZE	16											9	
		G 99			SITZE	16											11	
		V 04	1 231	795	64,6	760	440	57,9	209	27,5	40	5,3	26	3,4			45	5,9
		K 04	1 237	793	64,1	751	392	52,2	218	29,0	65	8,7	28	3,7			48	6,4

5. Ergebnisse der Kommunalwahlen in den kreisangehörigen Gemeinden

Schl. Nr.	Gemeinde	Wahl	Wahlberechtigte	Wähler	Wahlbeteiligung	Gültige Stimmzettel ----- Sitze	Von den gültigen Stimmen/Sitzen entfielen auf											
							SPD		CDU		FDP		GRÜNE		Sonstige Parteien		Wählergruppen	
			Anzahl		%	Anzahl	%		Anzahl	%	Anzahl	%	Anzahl	%	Anzahl	%	Anzahl	%
204	Astert	G 04	199	157	78,9	151												
		G 99	189	156	82,5	151												
		G 04			SITZE	6												
		G 99			SITZE	6												
		V 04	200	156	78,0	148	46	31,1	77	52,0	1	0,7	20	13,5			4	2,7
		K 04	200	156	78,0	149	50	33,6	78	52,3	2	1,3	16	10,7			3	2,0
205	Atzelgift	G 04	495	369	74,5	357											357	100,0
		G 99	491	341	69,5	297												
		G 04			SITZE	12											12	
		G 99			SITZE	12												
		V 04	496	368	74,2	362	90	24,9	232	64,1	17	4,7	11	3,0			12	3,3
		K 04	497	369	74,2	362	96	26,5	223	61,6	15	4,1	14	3,9			14	3,9
212	Borod	G 04	419	268	64,0	259											259	100,0
		G 99	384	305	79,4	299											299	100,0
		G 04			SITZE	12											12	
		G 99			SITZE	12											12	
		V 04	419	267	63,7	251	118	47,0	90	35,9	11	4,4	9	3,6			23	9,2
		K 04	419	267	63,7	249	122	49,0	85	34,1	12	4,8	11	4,4			19	7,6
215	Dreifelden	G 04	239	134	56,1	127												
		G 99	241	156	64,7	145												
		G 04			SITZE	8												
		G 99			SITZE	6												
		V 04	240	133	55,4	123	67	54,5	31	25,2	5	4,1	7	5,7			13	10,6
		K 04	241	133	55,2	124	60	48,4	37	29,8	7	5,6	10	8,1			10	8,1
223	Gehlert	G 04	469	333	71,0	320												
		G 99	459	337	73,4	323												
		G 04			SITZE	12												
		G 99			SITZE	12												
		V 04	475	337	70,9	326	128	39,3	112	34,4	16	4,9	15	4,6			55	16,9
		K 04	475	337	70,9	330	147	44,5	111	33,6	19	5,8	16	4,8			37	11,2
225	Giesenhausen	G 04	276	169	61,2	166												
		G 99	266	180	67,7	177												
		G 04			SITZE	8												
		G 99			SITZE	8												
		V 04	276	169	61,2	164	116	70,7	33	20,1	4	2,4	6	3,7			5	3,0
		K 04	276	169	61,2	161	112	69,6	37	23,0	3	1,9	4	2,5			5	3,1
229	Hachenburg, ST	G 04	4 469	2 597	58,1	2 525	813	32,2	892	35,3	136	5,4	144	5,7			540	21,4
		G 99	4 200	2 738	65,2	2 691	1 043	38,8	809	30,1	139	5,2	81	3,0			619	23,0
		G 04			SITZE	22	7		8		1		1				5	
		G 99			SITZE	22	9		7		1		1				5	
		V 04	4 487	2 593	57,8	2 542	932	36,7	1 037	40,8	184	7,2	172	6,8			217	8,5
		K 04	4 494	2 599	57,8	2 531	1 000	39,5	1 049	41,4	164	6,5	164	6,5			154	6,1
235	Hattert	G 04	1 368	982	71,8	955	286	29,9	361	37,8			68	7,1			240	25,1
		G 99	1 406	1 094	77,8	1 060	327	30,8	347	32,7			65	6,1			321	30,3
		G 04			SITZE	16	5		6				1				4	
		G 99			SITZE	16	5		5				1				5	
		V 04	1 370	978	71,4	942	309	32,8	362	38,4	21	2,2	77	8,2			173	18,4
		K 04	1 371	979	71,4	934	378	40,5	342	36,6	28	3,0	73	7,8			113	12,1
236	Heimborn	G 04	232	169	72,8	164												
		G 99	224	167	74,6	163												
		G 04			SITZE	6												
		G 99			SITZE	6												
		V 04	232	168	72,4	165	97	58,8	37	22,4	9	5,5	12	7,3			10	6,1
		K 04	232	167	72,0	162	94	58,0	36	22,2	10	6,2	13	8,0			9	5,6
240	Heuzert	G 04	118	99	83,9	95												
		G 99	111	97	87,4	97												
		G 04			SITZE	6												
		G 99			SITZE	6												
		V 04	118	98	83,1	85	35	41,2	36	42,4	2	2,4	3	3,5			9	10,6
		K 04	118	98	83,1	82	35	42,7	37	45,1	1	1,2	5	6,1			4	4,9
241	Höchstebach	G 04	570	304	53,3	276												
		G 99	552	397	71,9	388											388	100,0
		G 04			SITZE	12												
		G 99			SITZE	12											12	
		V 04	573	307	53,6	298	150	50,3	79	26,5	14	4,7	17	5,7			38	12,8
		K 04	574	305	53,1	295	157	53,2	79	26,8	14	4,7	25	8,5			20	6,8

5. Ergebnisse der Kommunalwahlen in den kreisangehörigen Gemeinden

Schl. Nr.	Gemeinde	Wahl	Wahlberechtigte	Wähler	Wahlbeteiligung	Gültige Stimmzettel ----- Sitze	Von den gültigen Stimmen/Sitzen entfielen auf											
							SPD		CDU		FDP		GRÜNE		Sonstige Parteien		Wählergruppen	
			Anzahl		%	Anzahl		%	Anzahl	%	Anzahl	%	Anzahl	%	Anzahl	%	Anzahl	%
250	Kroppach	G 04	552	321	58,2	289												
		G 99	518	339	65,4	334												
		G 04			SITZE	12												
		G 99			SITZE	12												
		V 04	556	321	57,7	310	178	57,4	84	27,1	19	6,1	10	3,2			19	6,1
252	Kundert	K 04	559	321	57,4	304	185	60,9	80	26,3	13	4,3	8	2,6			18	5,9
		G 04	226	164	72,6	157												
		G 99	234	181	77,4	179												
		G 04			SITZE	6												
		G 99			SITZE	6												
257	Limbach	V 04	227	166	73,1	164	128	78,0	15	9,1	3	1,8	10	6,1			8	4,9
		K 04	227	166	73,1	164	125	76,2	15	9,1	3	1,8	14	8,5			7	4,3
		G 04	318	226	71,1	214												
		G 99	325	241	74,2	237												
		G 04			SITZE	8												
258	Linden	G 99			SITZE	8												
		V 04	321	229	71,3	220	58	26,4	123	55,9	8	3,6	9	4,1			22	10,0
		K 04	325	232	71,4	222	59	26,6	122	55,0	8	3,6	8	3,6			25	11,3
		G 04	122	92	75,4	87												
		G 99	124	103	83,1	96												
259	Lochum	G 04			SITZE	6												
		G 99			SITZE	6												
		V 04	122	89	73,0	83	53	63,9	20	24,1	4	4,8	2	2,4			4	4,8
		K 04	122	89	73,0	81	52	64,2	19	23,5	4	4,9	4	4,9			2	2,5
		G 04	278	183	65,8	175												
260	Luckenbach	G 99	258	209	81,0	204												
		G 04			SITZE	8												
		G 99			SITZE	8												
		V 04	280	183	65,4	179	65	36,3	84	46,9	10	5,6	5	2,8			15	8,4
		K 04	282	184	65,2	176	56	31,8	90	51,1	16	9,1	7	4,0			7	4,0
261	Marzhausen	G 04	477	296	62,1	276												
		G 99	472	324	68,6	319												
		G 04			SITZE	12												
		G 99			SITZE	12												
		V 04	484	302	62,4	297	72	24,2	193	65,0	19	6,4	2	0,7			11	3,7
262	Merkelbach	K 04	484	302	62,4	296	80	27,0	186	62,8	18	6,1	1	0,3			11	3,7
		G 04	195	146	74,9	141												
		G 99	191	153	80,1	148												
		G 04			SITZE	6												
		G 99			SITZE	6												
265	Mörsbach	V 04	195	146	74,9	146	67	45,9	42	28,8	8	5,5	3	2,1			26	17,8
		K 04	195	146	74,9	145	77	53,1	36	24,8	10	6,9	2	1,4			20	13,8
		G 04	337	261	77,4	254											254	100,0
		G 99	341	294	86,2	287											287	100,0
		G 04			SITZE	8											8	
267	Mudenbach	G 99			SITZE	8											8	
		V 04	341	260	76,2	251	80	31,9	128	51,0	8	3,2	21	8,4			14	5,6
		K 04	341	260	76,2	250	89	35,6	129	51,6	5	2,0	19	7,6			8	3,2
		G 04	405	288	71,1	279												
		G 99	391	276	70,6	273												
268	Mündersbach	G 04			SITZE	8												
		G 99			SITZE	8												
		V 04	405	291	71,9	279	194	69,5	42	15,1	12	4,3	18	6,5			13	4,7
		K 04	405	292	72,1	278	188	67,6	50	18,0	16	5,8	17	6,1			7	2,5
		G 04	628	387	61,6	382												
269	Mündersbach	G 99	620	444	71,6	435												
		G 04			SITZE	12												
		G 99			SITZE	12												
		V 04	628	394	62,7	381	158	41,5	43	11,3	10	2,6	8	2,1			162	42,5
		K 04	630	394	62,5	368	202	54,9	51	13,9	15	4,1	12	3,3			88	23,9
270	Mündersbach	G 04	632	355	56,2	355												
		G 99	580	384	66,2	380												
		G 04			SITZE	12												
		G 99			SITZE	12												
		V 04	634	361	56,9	349	132	37,8	149	42,7	17	4,9	17	4,9			34	9,7
271	Mündersbach	K 04	635	362	57,0	350	146	41,7	144	41,1	15	4,3	15	4,3			30	8,6

5. Ergebnisse der Kommunalwahlen in den kreisangehörigen Gemeinden

Schl. Nr.	Gemeinde	Wahl	Wahl- berech- tigte	Wähler	Wahl- beteili- gung	Gültige Stimm- zettel ----- Sitze	Von den gültigen Stimmen/Sitzen entfielen auf											
							SPD		CDU		FDP		GRÜNE		Sonstige Parteien		Wähler- gruppen	
			Anzahl		%	Anzahl		%	An- zahl	%	An- zahl	%	An- zahl	%	An- zahl	%	An- zahl	%
269	Müschbach	G 04	832	567	68,1	547											547	100,0
		G 99	815	624	76,6	603	128	21,2									475	78,8
		G 04			SITZE	16											16	
		G 99			SITZE	16	3										13	
		V 04	837	569	68,0	538	115	21,4	326	60,6	21	3,9	37	6,9			39	7,2
276	Nister	K 04	838	568	67,8	537	130	24,2	318	59,2	25	4,7	32	6,0			32	6,0
		G 04	808	510	63,1	495	272	54,9									223	45,1
		G 99	796	554	69,6	533	291	54,6									242	45,4
		G 04			SITZE	16	9										7	
		G 99			SITZE	16	9										7	
287	Roßbach	V 04	815	509	62,5	500	260	52,0	155	31,0	30	6,0	33	6,6			22	4,4
		K 04	819	509	62,1	497	262	52,7	163	32,8	18	3,6	36	7,2			18	3,6
		G 04	718	473	65,9	463	176	38,0	118	25,5							169	36,5
		G 99	685	489	71,4	481	189	39,3	126	26,2							166	34,5
		G 04			SITZE	12	5		3								4	
296	Stein-Wingert	G 99			SITZE	12	5		3								4	
		V 04	718	475	66,2	466	160	34,3	132	28,3	3	0,6	14	3,0			157	33,7
		K 04	719	475	66,1	459	185	40,3	135	29,4	6	1,3	19	4,1			114	24,8
		G 04	208	116	55,8	112												
		G 99	180	111	61,7	109												
294	Steinebach an der Wied	G 04			SITZE	6												
		G 99			SITZE	6												
		V 04	208	127	61,1	124	64	51,6	39	31,5	7	5,6	3	2,4			11	8,9
		K 04	210	129	61,4	126	69	54,8	37	29,4	5	4,0	3	2,4			12	9,5
		G 04	612	434	70,9	405												
299	Streithausen	G 99	601	447	74,4	403												
		G 04			SITZE	12												
		G 99			SITZE	12												
		V 04	612	429	70,1	389	155	39,8	107	27,5	20	5,1	30	7,7			77	19,8
		K 04	613	427	69,7	389	171	44,0	121	31,1	20	5,1	34	8,7			43	11,1
301	Wahlrod	G 04	468	323	69,0	300												
		G 99	474	373	78,7	360												
		G 04			SITZE	12												
		G 99			SITZE	12												
		V 04	469	324	69,1	315	93	29,5	176	55,9	9	2,9	21	6,7			16	5,1
306	Welkenbach	K 04	469	324	69,1	316	92	29,1	176	55,7	12	3,8	20	6,3			16	5,1
		G 04	680	524	77,1	519											519	100,0
		G 99	679	481	70,8	477												
		G 04			SITZE	12											12	
		G 99			SITZE	12												
310	Wied	V 04	684	519	75,9	512	213	41,6	190	37,1	16	3,1	29	5,7			64	12,5
		K 04	685	518	75,6	509	236	46,4	179	35,2	22	4,3	29	5,7			43	8,4
		G 04	132	88	66,7	78												
		G 99	131	101	77,1	95												
		G 04			SITZE	6												
313	Winkelbach	G 99			SITZE	6												
		V 04	132	86	65,2	83	45	54,2	14	16,9	4	4,8	3	3,6			17	20,5
		K 04	132	86	65,2	82	44	53,7	20	24,4	4	4,9	2	2,4			12	14,6
		G 04	394	247	62,7	239												
		G 99	378	260	68,8	257												
313	Winkelbach	G 04			SITZE	12												
		G 99			SITZE	8												
		V 04	398	246	61,8	231	115	49,8	59	25,5	6	2,6	18	7,8			33	14,3
		K 04	398	246	61,8	229	128	55,9	60	26,2	7	3,1	16	7,0			18	7,9
		G 04	156	96	61,5	92												
313	Winkelbach	G 99	140	94	67,1	92												
		G 04			SITZE	6												
		G 99			SITZE	6												
313	Winkelbach	V 04	157	96	61,1	91	47	51,6	22	24,2	5	5,5	5	5,5			12	13,2
		K 04	159	96	60,4	92	48	52,2	22	23,9	5	5,4	7	7,6			10	10,9

5. Ergebnisse der Kommunalwahlen in den kreisangehörigen Gemeinden

Schl. Nr.	Gemeinde	Wahl	Wahl- berech- tigte	Wähler	Wahl- beteili- gung	Gültige Stimm- zettel ----- Sitze	Von den gültigen Stimmen/Sitzen entfielen auf											
							SPD		CDU		FDP		GRÜNE		Sonstige Parteien		Wähler- gruppen	
			Anzahl		%	Anzahl		%	An- zahl	%	An- zahl	%	An- zahl	%	An- zahl	%	An- zahl	%
030	Höhr- Grenzhausen, VG Hilgert	G 04	1 129	765	67,8	743	307	41,3	266	35,8							170	22,9
		G 99	1 117	728	65,2	709	256	36,1	314	44,3							139	19,6
031	Hillscheid	G 04			SITZE	16	6		6								4	
		G 99			SITZE	16	6		7							3		
		V 04	1 133	763	67,3	735	235	32,0	289	39,3	27	3,7					184	25,0
		K 04	1 134	762	67,2	718	235	32,7	280	39,0	36	5,0	45	6,3			122	17,0
		G 04	2 127	1 339	63,0	1 316	463	35,2	731	55,5							122	9,3
		G 99	2 081	1 271	61,1	1 238	349	28,2	768	62,0							121	9,8
		G 04			SITZE	20	7		11							2		
		G 99			SITZE	20	6		12							2		
		V 04	2 133	1 341	62,9	1 312	416	31,7	729	55,6	22	1,7					145	11,1
		K 04	2 137	1 337	62,6	1 294	388	30,0	694	53,6	47	3,6	74	5,7			91	7,0
032	Höhr- Grenzhausen, ST	G 04	6 938	3 366	48,5	3 240	688	21,2	1 378	42,5	147	4,5	276	8,5			751	23,2
		G 99	6 888	3 711	53,9	3 608	1 062	29,4	1 548	42,9							998	27,7
		G 04			SITZE	24	5		10		1		2				6	
		G 99			SITZE	28	9		12								7	
		V 04	6 952	3 368	48,4	3 242	865	26,7	1 420	43,8	195	6,0					762	23,5
		K 04	6 966	3 366	48,3	3 241	737	22,7	1 467	45,3	225	6,9	296	9,1			516	15,9
040	Kammerforst	G 04	199	131	65,8	111												
		G 99	202	122	60,4	112											112	100,0
		G 04			SITZE	6												
		G 99			SITZE	6											6	
		V 04	199	130	65,3	115	36	31,3	55	47,8	10	8,7					14	12,2
		K 04	200	129	64,5	119	24	20,2	50	42,0	12	10,1	20	16,8			13	10,9
005	Montabaur, VG Boden	G 04	430	266	61,9	221												
		G 99	434	277	63,8	242												
		G 04			SITZE	12												
		G 99			SITZE	12												
		V 04	430	267	62,1	260	54	20,8	148	56,9	12	4,6	11	4,2			35	13,5
		K 04	431	267	61,9	252	59	23,4	133	52,8	13	5,2	12	4,8			35	13,9
008	Daubach	G 04	369	260	70,5	246												
		G 99	317	245	77,3	224												
		G 04			SITZE	8												
		G 99			SITZE	8												
		V 04	374	263	70,3	249	80	32,1	127	51,0	14	5,6	17	6,8			11	4,4
		K 04	374	264	70,6	246	76	30,9	131	53,3	13	5,3	11	4,5			15	6,1
013	Eitelborn	G 04	2 078	1 209	58,2	1 191	374	31,4	210	17,6							607	51,0
		G 99	2 081	1 341	64,4	1 317	498	37,8	226	17,2							593	45,0
		G 04			SITZE	20	6		3								11	
		G 99			SITZE	20	8		3								9	
		V 04	2 080	1 210	58,2	1 182	357	30,2	459	38,8	45	3,8	80	6,8			241	20,4
		K 04	2 080	1 309	62,9	1 270	363	28,6	497	39,1	48	3,8	85	6,7			277	21,8
020	Gackebach	G 04	418	315	75,4	307											307	100,0
		G 99	408	311	76,2	305											305	100,0
		G 04			SITZE	12											12	
		G 99			SITZE	12											12	
		V 04	418	315	75,4	295	64	21,7	175	59,3	20	6,8	16	5,4			20	6,8
		K 04	419	315	75,2	297	65	21,9	178	59,9	18	6,1	12	4,0			24	8,1
021	Girod	G 04	942	552	58,6	532												
		G 99	911	599	65,8	574												
		G 04			SITZE	16												
		G 99			SITZE	16												
		V 04	949	556	58,6	524	78	14,9	330	63,0	16	3,1	26	5,0			74	14,1
		K 04	950	556	58,5	523	89	17,0	333	63,7	13	2,5	24	4,6			64	12,2
023	Görgeshausen	G 04	592	281	47,5	258												
		G 99	547	347	63,4	329											329	100,0
		G 04			SITZE	12												
		G 99			SITZE	12											12	
		V 04	593	277	46,7	260	67	25,8	146	56,2	8	3,1	14	5,4			25	9,6
		K 04	593	277	46,7	257	66	25,7	149	58,0	10	3,9	15	5,8			17	6,6

5. Ergebnisse der Kommunalwahlen in den kreisangehörigen Gemeinden

Schl. Nr.	Gemeinde	Wahl	Wahlberechtigte	Wähler	Wahlbeteiligung	Gültige Stimmzettel ----- Sitze	Von den gültigen Stimmen/Sitzen entfielen auf											
							SPD		CDU		FDP		GRÜNE		Sonstige Parteien		Wählergruppen	
			Anzahl		%	Anzahl	%		Anzahl	%	Anzahl	%	Anzahl	%	Anzahl	%	Anzahl	%
024	Großholbach	G 04	716	376	52,5	357												
		G 99	627	368	58,7	366												
		G 04			SITZE	12												
		G 99			SITZE	12												
026	Heilberscheid	V 04	718	382	53,2	365	53	14,5	235	64,4	13	3,6	19	5,2			45	12,3
		K 04	720	382	53,1	360	53	14,7	232	64,4	15	4,2	21	5,8			39	10,8
		G 04	520	379	72,9	353												
		G 99	484	347	71,7	338												
027	Heiligenroth	G 04			SITZE	12												
		G 99			SITZE	12												
		V 04	525	383	73,0	370	45	12,2	236	63,8	19	5,1	29	7,8			41	11,1
		K 04	526	383	72,8	366	48	13,1	238	65,0	19	5,2	32	8,7			29	7,9
033	Holler	G 04	1 102	731	66,3	703	157	22,3	244	34,7							302	43,0
		G 99	1 074	790	73,6	769	184	23,9	318	41,4							267	34,7
		G 04			SITZE	16	4		6								6	
		G 99			SITZE	16	4		6								6	
034	Horbach	V 04	1 107	731	66,0	696	161	23,1	367	52,7	35	5,0	36	5,2			97	13,9
		K 04	1 110	729	65,7	689	163	23,7	393	57,0	33	4,8	31	4,5			69	10,0
		G 04	887	538	60,7	522											522	100,0
		G 99	876	583	66,6	561											561	100,0
036	Hübingen	G 04			SITZE	16											16	
		G 99			SITZE	16											16	
		V 04	894	538	60,2	518	87	16,8	208	40,2	25	4,8	61	11,8			137	26,4
		K 04	895	538	60,1	515	105	20,4	223	43,3	24	4,7	53	10,3			110	21,4
039	Kadenbach	G 04	574	341	59,4	323												
		G 99	534	333	62,4	314												
		G 04			SITZE	12												
		G 99			SITZE	12												
048	Montabaur, ST	V 04	576	347	60,2	328	84	25,6	204	62,2	14	4,3	13	4,0			13	4,0
		K 04	576	348	60,4	331	91	27,5	204	61,6	6	1,8	18	5,4			12	3,6
		G 04	408	290	71,1	280												
		G 99	378	289	76,5	277												
051	Nentershausen	G 04			SITZE	12												
		G 99			SITZE	8												
		V 04	412	291	70,6	266	68	25,6	151	56,8	8	3,0	26	9,8			13	4,9
		K 04	412	291	70,6	259	67	25,9	150	57,9	6	2,3	23	8,9			13	5,0
052	Neuhäusel	G 04	1 125	675	60,0	659	162	24,6	148	22,5							349	53,0
		G 99	1 011	678	67,1	656	191	29,1	117	17,8							348	53,0
		G 04			SITZE	16	4		3								9	
		G 99			SITZE	16	4		3								9	
053	Niederelbert	V 04	1 126	670	59,5	641	172	26,8	204	31,8	18	2,8	49	7,6			198	30,9
		K 04	1 127	671	59,5	641	173	27,0	221	34,5	19	3,0	45	7,0			183	28,5
		G 04	9 547	4 728	49,5	4 590	836	18,2	2 415	52,6							1 339	29,2
		G 99	9 354	5 107	54,6	5 001	1 134	22,7	2 465	49,3	155	3,1	230	4,6			1 017	20,3
055	Nentershausen	G 04			SITZE	28	5		15								8	
		G 99			SITZE	28	6		14								6	
		V 04	9 580	4 745	49,5	4 576	818	17,9	2 522	55,1	306	6,7	326	7,1			604	13,2
		K 04	9 628	4 738	49,2	4 597	934	20,3	2 633	57,3	241	5,2	319	6,9			470	10,2
056	Neuhäusel	G 04	1 496	896	59,9	866			277	32,0							589	68,0
		G 99	1 461	962	65,8	928			209	22,5							719	77,5
		G 04			SITZE	16	5		4								11	
		G 99			SITZE	16	4		1								12	
057	Nentershausen	V 04	1 501	894	59,6	858	115	13,4	571	66,6	39	4,5	24	2,8			109	12,7
		K 04	1 502	895	59,6	846	138	16,3	574	67,8	32	3,8	31	3,7			71	8,4
		G 04	1 641	1 024	62,4	1 009	145	14,4	443	43,9							421	41,7
		G 99	1 607	1 059	65,9	1 039	196	18,9	440	42,3							403	38,8
058	Neuhäusel	G 04			SITZE	16	2		7								7	
		G 99			SITZE	16	3		7								6	
		V 04	1 643	1 025	62,4	997	240	24,1	480	48,1	48	4,8	87	8,7			142	14,2
		K 04	1 649	1 025	62,2	995	236	23,7	495	49,7	39	3,9	82	8,2			143	14,4
059	Niederelbert	G 04	1 325	791	59,7	766											766	100,0
		G 99	1 336	848	63,5	820											820	100,0
		G 04			SITZE	16											16	
		G 99			SITZE	16											16	
060	Niederelbert	V 04	1 335	799	59,9	763	166	21,8	384	50,3	55	7,2	61	8,0			97	12,7
		K 04	1 337	796	59,5	748	161	21,5	388	51,9	49	6,6	61	8,2			89	11,9

5. Ergebnisse der Kommunalwahlen in den kreisangehörigen Gemeinden

Schl. Nr.	Gemeinde	Wahl	Wahl- berech- tigte	Wähler	Wahl- beteili- gung	Gültige Stimm- zettel ----- Sitze	Von den gültigen Stimmen/Sitzen entfielen auf											
							SPD		CDU		FDP		GRÜNE		Sonstige Parteien		Wähler- gruppen	
			Anzahl		%	Anzahl		%	An- zahl	%	An- zahl	%	An- zahl	%	An- zahl	%	An- zahl	%
054	Niedererbach	G 04	785	464	59,1	446												
		G 99	739	540	73,1	523	62	11,9									461	88,1
		G 04			SITZE	16												
		G 99			SITZE	12	1										11	
		V 04	788	472	59,9	458	82	17,9	292	63,8	15	3,3	39	8,5			30	6,6
055	Nornborn	K 04	789	472	59,8	457	86	18,8	289	63,2	20	4,4	36	7,9			26	5,7
		G 04	532	402	75,6	399											399	100,0
		G 99	568	345	60,7	340												
		G 04			SITZE	12											12	
		G 99			SITZE	12												
057	Oberelbert	V 04	534	399	74,7	389	51	13,1	259	66,6	12	3,1	12	3,1			55	14,1
		K 04	534	397	74,3	383	47	12,3	262	68,4	15	3,9	12	3,1			47	12,3
		G 04	817	487	59,6	471												
		G 99	771	498	64,6	473												
		G 04			SITZE	16												
065	Ruppach- Goldhausen	G 99			SITZE	12												
		V 04	822	496	60,3	476	155	32,6	207	43,5	35	7,4	39	8,2			40	8,4
		K 04	825	497	60,2	475	150	31,6	225	47,4	29	6,1	34	7,2			37	7,8
		G 04	906	572	63,1	555												
		G 99	859	570	66,4	556												
071	Simmern	G 04			SITZE	16												
		G 99			SITZE	16												
		V 04	908	575	63,3	553	97	17,5	299	54,1	20	3,6	34	6,1			103	18,6
		K 04	908	596	65,6	569	96	16,9	333	58,5	23	4,0	30	5,3			87	15,3
		G 04	1 214	884	72,8	864	221	25,6	446	51,6							197	22,8
072	Stahlhofen	G 99	1 201	899	74,9	885	328	37,1	412	46,6							145	16,4
		G 04			SITZE	16	4		9								3	
		G 99			SITZE	16	6		7								3	
		V 04	1 215	886	72,9	852	239	28,1	447	52,5	28	3,3	49	5,8			89	10,4
		K 04	1 215	885	72,8	847	244	28,8	456	53,8	28	3,3	48	5,7			71	8,4
077	Untershausen	G 04	504	313	62,1	294												
		G 99	483	326	67,5	304												
		G 04			SITZE	12												
		G 99			SITZE	12												
		V 04	506	318	62,8	301	56	18,6	185	61,5	10	3,3	18	6,0			32	10,6
079	Welschneudorf	K 04	506	319	63,0	299	55	18,4	190	63,5	7	2,3	18	6,0			29	9,7
		G 04	394	248	62,9	230												
		G 99	392	263	67,1	255												
		G 04			SITZE	12												
		G 99			SITZE	12												
001	Ransbach- Baumbach, VG Alsbach	V 04	400	252	63,0	241	46	19,1	150	62,2	11	4,6	8	3,3			26	10,8
		K 04	401	254	63,3	236	39	16,5	158	66,9	10	4,2	13	5,5			16	6,8
		G 04	804	431	53,6	423												
		G 99	764	550	72,0	529											529	100,0
		G 04			SITZE	16												
006	Breitenau	G 99			SITZE	16											16	
		V 04	809	433	53,5	415	114	27,5	197	47,5	24	5,8	30	7,2			50	12,0
		K 04	809	431	53,3	411	116	28,2	198	48,2	17	4,1	33	8,0			47	11,4
		G 04			SITZE	12												
		G 99			SITZE	12												
006	Breitenau	V 04	478	328	68,6	307	109	35,5	169	55,0			29	9,4				
		K 04	480	325	67,7	297	116	39,1	126	42,4	17	5,7	25	8,4			13	4,4
		G 04	525	347	66,1	330												
		G 99	470	297	63,2	288												
		G 04			SITZE	12												
006	Breitenau	G 99			SITZE	12												
		V 04	527	344	65,3	335	85	25,4	222	66,3			28	8,4				
		K 04	532	346	65,0	331	67	20,2	196	59,2	18	5,4	30	9,1			20	6,0

5. Ergebnisse der Kommunalwahlen in den kreisangehörigen Gemeinden

Schl. Nr.	Gemeinde	Wahl	Wahlberechtigte	Wähler	Wahlbeteiligung	Gültige Stimmzettel ----- Sitze	Von den gültigen Stimmen/Sitzen entfielen auf											
							SPD		CDU		FDP		GRÜNE		Sonstige Parteien		Wählergruppen	
			Anzahl		%	Anzahl	%		Anzahl	%	Anzahl	%	Anzahl	%	Anzahl	%	Anzahl	%
007	Caan	G 04	505	295	58,4	260												
		G 99	443	291	65,7	273												
		G 04			SITZE	12												
		G 99			SITZE	12												
		V 04	505	300	59,4	285	63	22,1	186	65,3			36	12,6				
		K 04	506	301	59,5	273	77	28,2	139	50,9	24	8,8	25	9,2			8	2,9
009	Deesen	G 04	510	268	52,5	242												
		G 99	503	300	59,6	293											293	100,0
		G 04			SITZE	12												
		G 99			SITZE	12											12	
		V 04	511	270	52,8	262	57	21,8	181	69,1			24	9,2				
		K 04	517	271	52,4	257	64	24,9	140	54,5	16	6,2	18	7,0			19	7,4
038	Hundsorf	G 04	304	160	52,6	136												
		G 99	241	113	46,9	105												
		G 04			SITZE	8												
		G 99			SITZE	8												
		V 04	308	158	51,3	154	45	29,2	98	63,6			11	7,1				
		K 04	308	160	51,9	156	47	30,1	66	42,3	15	9,6	12	7,7			16	10,3
050	Nauort	G 04	1 828	954	52,2	935	199	21,3	736	78,7								
		G 99	1 773	1 055	59,5	1 042	276	26,5	766	73,5								
		G 04			SITZE	16	3		13									
		G 99			SITZE	16	4		12									
		V 04	1 829	956	52,3	933	177	19,0	704	75,5			52	5,6				
		K 04	1 835	956	52,1	909	181	19,9	595	65,5	46	5,1	54	5,9			33	3,6
059	Oberhaid	G 04	316	169	53,5	139												
		G 99	298	149	50,0	132												
		G 04			SITZE	8												
		G 99			SITZE	8												
		V 04	316	171	54,1	167	31	18,6	127	76,0			9	5,4				
		K 04	317	171	53,9	159	31	19,5	96	60,4	14	8,8	6	3,8			12	7,5
062	Ransbach-Baumbach, ST	G 04	4 906	2 425	49,4	2 374	488	20,6	1 886	79,4								
		G 99	4 675	2 578	55,1	2 523	456	18,1	1 684	66,7			143	5,7			240	9,5
		G 04			SITZE	22	5		17									
		G 99			SITZE	22	4		15				1				2	
		V 04	4 916	2 430	49,4	2 377	412	17,3	1 824	76,7			141	5,9				
		K 04	4 954	2 437	49,2	2 364	422	17,9	1 558	65,9	167	7,1	107	4,5			110	4,7
068	Sessenbach	G 04	386	228	59,1	220												
		G 99	356	212	59,6	203												
		G 04			SITZE	12												
		G 99			SITZE	12												
		V 04	387	229	59,2	224	37	16,5	178	79,5			9	4,0				
		K 04	387	227	58,7	208	37	17,8	140	67,3	7	3,4	14	6,7			10	4,8
082	Wirscheid	G 04	261	178	68,2	160							31	19,4			129	80,6
		G 99	253	192	75,9	158	21	13,3									137	86,7
		G 04			SITZE	8							2				6	
		G 99			SITZE	8	1										7	
		V 04	261	177	67,8	170	29	17,1	113	66,5			28	16,5				
		K 04	261	177	67,8	164	38	23,2	85	51,8	4	2,4	21	12,8			16	9,8
084	Wittgert	G 04	456	251	55,0	233												
		G 99	455	293	64,4	285	104	36,5	102	35,8							79	27,7
		G 04			SITZE	12												
		G 99			SITZE	12	5		4								3	
		V 04	458	253	55,2	244	65	26,6	144	59,0			35	14,3				
		K 04	462	251	54,3	237	67	28,3	114	48,1	15	6,3	26	11,0			15	6,3
214	Rennerod, VG Brethausen	G 04	162	100	61,7	97												
		G 99	139	86	61,9	79												
		G 04			SITZE	6												
		G 99			SITZE	6												
		V 04	162	100	61,7	97	25	25,8	62	63,9	1	1,0					9	9,3
		K 04	162	100	61,7	96	22	22,9	64	66,7	1	1,0	2	2,1			7	7,3

5. Ergebnisse der Kommunalwahlen in den kreisangehörigen Gemeinden

Schl. Nr.	Gemeinde	Wahl	Wahlberechtigte	Wähler	Wahlbeteiligung	Gültige Stimmzettel ----- Sitze	Von den gültigen Stimmen/Sitzen entfielen auf											
							SPD		CDU		FDP		GRÜNE		Sonstige Parteien		Wählergruppen	
			Anzahl		%	Anzahl		%	Anzahl	%	Anzahl	%	Anzahl	%	Anzahl	%	Anzahl	%
218	Elsoff (Westerwald)	G 04	798	554	69,4	544											544	100,0
		G 99	771	510	66,1	489												
		G 04			SITZE	12											12	
		G 99			SITZE	16												
		V 04	798	556	69,7	546	145	26,6	272	49,8	41	7,5					88	16,1
237	Hellenhahn-Schellenberg	K 04	798	555	69,5	537	115	21,4	291	54,2	38	7,1	30	5,6			63	11,7
		G 04	1 010	646	64,0	628			359	57,2							269	42,8
		G 99	967	691	71,5	664			381	57,4							283	42,6
		G 04			SITZE	16			9								7	
		G 99			SITZE	16			9								7	
244	Homberg	V 04	1 012	644	63,6	626	193	30,8	345	55,1	20	3,2					68	10,9
		K 04	1 019	642	63,0	614	177	28,8	348	56,7	19	3,1	28	4,6			42	6,8
		G 04	133	70	52,6	62												
		G 99	126	69	54,8	62												
		G 04			SITZE	6												
245	Hüblingen	G 99			SITZE	6												
		V 04	134	70	52,2	68	40	58,8	15	22,1	2	2,9					11	16,2
		K 04	134	69	51,5	66	21	31,8	17	25,8	5	7,6	11	16,7			12	18,2
		G 04	244	159	65,2	155												
		G 99	245	184	75,1	182												
246	Irmtraut	G 04			SITZE	8												
		G 99			SITZE	8												
		V 04	245	159	64,9	151	64	42,4	56	37,1	7	4,6					24	15,9
		K 04	245	159	64,9	151	59	39,1	57	37,7	8	5,3	12	7,9			15	9,9
		G 04	643	475	73,9	467											467	100,0
256	Liebenseid	G 99	640	543	84,8	538											538	100,0
		G 04			SITZE	12											12	
		G 99			SITZE	12											12	
		V 04	644	475	73,8	467	114	24,4	303	64,9	19	4,1					31	6,6
		K 04	645	476	73,8	468	102	21,8	299	63,9	24	5,1	18	3,8			25	5,3
271	Neunkirchen	G 04	620	299	48,2	297												
		G 99	598	378	63,2	369												
		G 04			SITZE	12												
		G 99			SITZE	12												
		V 04	620	301	48,5	291	68	23,4	192	66,0	8	2,7					23	7,9
272	Neustadt/Westerwald	K 04	620	301	48,5	290	65	22,4	190	65,5	4	1,4	13	4,5			18	6,2
		G 04	418	282	67,5	271												
		G 99	412	341	82,8	333												
		G 04			SITZE	12												
		G 99			SITZE	12												
274	Niederroßbach	V 04	419	287	68,5	269	89	33,1	159	59,1	5	1,9					16	5,9
		K 04	419	286	68,3	269	74	27,5	165	61,3	10	3,7	10	3,7			10	3,7
		G 04	459	251	54,7	227												
		G 99	407	288	70,8	277												
		G 04			SITZE	12												
278	Nister-Möhrendorf	G 99			SITZE	12												
		V 04	459	253	55,1	242	54	22,3	148	61,2	8	3,3					32	13,2
		K 04	461	253	54,9	238	36	15,1	157	66,0	6	2,5	16	6,7			23	9,7
		G 04	576	297	51,6	290											290	100,0
		G 99	571	308	53,9	298											298	100,0
282	Oberrod	G 04			SITZE	12											12	
		G 99			SITZE	12											12	
		V 04	576	299	51,9	275	127	46,2	106	38,5	12	4,4					30	10,9
		K 04	580	300	51,7	277	121	43,7	106	38,3	13	4,7	15	5,4			22	7,9
		G 04	240	169	70,4	160												
		G 99	231	169	73,2	163												
		G 04			SITZE	8												
		G 99			SITZE	8												
		V 04	241	170	70,5	159	71	44,7	59	37,1	7	4,4					22	13,8
		K 04	242	170	70,2	153	53	34,6	58	37,9	9	5,9	6	3,9			27	17,6
		G 04	537	338	62,9	319												
		G 99	530	320	60,4	292												
		G 04			SITZE	12												
		G 99			SITZE	12												
		V 04	538	347	64,5	333	87	26,1	219	65,8	3	0,9					24	7,2
		K 04	539	347	64,4	329	79	24,0	203	61,7	3	0,9	26	7,9			18	5,5

5. Ergebnisse der Kommunalwahlen in den kreisangehörigen Gemeinden

Schl. Nr.	Gemeinde	Wahl	Wahlberechtigte	Wähler	Wahlbeteiligung	Gültige Stimmzettel ----- Sitze	Von den gültigen Stimmen/Sitzen entfielen auf											
							SPD		CDU		FDP		GRÜNE		Sonstige Parteien		Wählergruppen	
			Anzahl		%	Anzahl		%	Anzahl	%	Anzahl	%	Anzahl	%	Anzahl	%	Anzahl	%
283	Oberroßbach	G 04	276	149	54,0	143												
		G 99	247	140	56,7	140												
		G 04			SITZE	8												
		G 99			SITZE	8												
		V 04	276	147	53,3	136	76	55,9	46	33,8	4	2,9					10	7,4
285	Rehe	K 04	277	147	53,1	135	67	49,6	47	34,8	7	5,2	2	1,5			12	8,9
		G 04	715	383	53,6	375												
		G 99	664	450	67,8	441											441	100,0
		G 04			SITZE	12												
		G 99			SITZE	12												
286	Rennerod, ST	V 04	717	390	54,4	370	109	29,5	142	38,4	7	1,9					112	30,3
		K 04	718	391	54,5	370	78	21,1	168	45,4	13	3,5	19	5,1			92	24,9
		G 04	3 099	1 858	60,0	1 796	478	26,6	729	40,6	40	2,2					549	30,6
		G 99	2 970	1 971	66,4	1 916	782	40,8	660	34,4	42	2,2					432	22,5
		G 04			SITZE	20	6		8								6	
291	Salzburg	G 99			SITZE	20	8		7								5	
		V 04	3 107	1 721	55,4	1 659	465	28,0	803	48,4	63	3,8					328	19,8
		K 04	3 088	1 722	55,8	1 656	449	27,1	848	51,2	80	4,8	68	4,1			211	12,7
		G 04	182	112	61,5	112												
		G 99	187	132	70,6	131												
292	Seck	G 04			SITZE	6												
		G 99			SITZE	6												
		V 04	182	111	61,0	105	38	36,2	55	52,4	4	3,8					8	7,6
		K 04	182	112	61,5	105	35	33,3	52	49,5	5	4,8	4	3,8			9	8,6
		G 04	971	569	58,6	546											546	100,0
295	Stein-Neukirch	G 99	939	645	68,7	624											624	100,0
		G 04			SITZE	16											16	
		G 99			SITZE	16											16	
		V 04	971	570	58,7	553	146	26,4	296	53,5	19	3,4					92	16,6
		K 04	971	569	58,6	549	124	22,6	330	60,1	21	3,8	28	5,1			46	8,4
302	Waigandshain	G 04	355	180	50,7	168												
		G 99	339	207	61,1	196												
		G 04			SITZE	8												
		G 99			SITZE	8												
		V 04	355	182	51,3	179	77	43,0	81	45,3	5	2,8					16	8,9
303	Waldmühlen	K 04	356	183	51,4	178	69	38,8	76	42,7	10	5,6	9	5,1			14	7,9
		G 04	160	83	51,9	79												
		G 99	164	110	67,1	107												
		G 04			SITZE	6												
		G 99			SITZE	6												
309	Westernohe	V 04	160	85	53,1	81	22	27,2	41	50,6	4	4,9					14	17,3
		K 04	160	86	53,8	80	23	28,8	42	52,5	2	2,5	4	5,0			9	11,3
		G 04	241	136	56,4	132												
		G 99	246	166	67,5	160												
		G 04			SITZE	8												
311	Willingen	G 99			SITZE	8												
		V 04	241	137	56,8	128	29	22,7	84	65,6	6	4,7					9	7,0
		K 04	242	138	57,0	131	24	18,3	91	69,5	4	3,1	5	3,8			7	5,3
		G 04	695	451	64,9	436											436	100,0
		G 99	685	461	67,3	442											442	100,0
315	Zehnhausen bei Rennerod	G 04			SITZE	12											12	
		G 99			SITZE	12											12	
		V 04	695	452	65,0	439	85	19,4	297	67,7	11	2,5					46	10,5
		K 04	695	450	64,7	438	70	16,0	308	70,3	10	2,3	24	5,5			26	5,9
		G 04	245	145	59,2	145												
		G 99	242	180	74,4	172												
		G 04			SITZE	8												
		G 99			SITZE	8												
		V 04	245	144	58,8	141	45	31,9	77	54,6	6	4,3					13	9,2
		K 04	246	145	58,9	140	42	30,0	78	55,7	7	5,0	4	2,9			9	6,4
		G 04	316	212	67,1	197												
		G 99	298	231	77,5	218												
		G 04			SITZE	8												
		G 99			SITZE	8												
		V 04	319	210	65,8	195	114	58,5	56	28,7	10	5,1					15	7,7
		K 04	319	210	65,8	195	101	51,8	60	30,8	9	4,6	10	5,1			15	7,7

5. Ergebnisse der Kommunalwahlen in den kreisangehörigen Gemeinden

Schl. Nr.	Gemeinde	Wahl	Wahlberechtigte	Wähler	Wahlbeteiligung	Gültige Stimmzettel ----- Sitze	Von den gültigen Stimmen/Sitzen entfielen auf											
							SPD		CDU		FDP		GRÜNE		Sonstige Parteien		Wählergruppen	
			Anzahl		%	Anzahl		%	Anzahl	%	Anzahl	%	Anzahl	%	Anzahl	%	Anzahl	%
015	Selters/Ww., VG Ellenhausen	G 04	241	152	63,1	142												
		G 99	230	144	62,6	135												
		G 04			SITZE	8												
		G 99			SITZE	6												
		V 04	241	151	62,7	134	28	20,9	56	41,8	6	4,5	12	9,0			32	23,9
221	Ewighausen	K 04	242	151	62,4	137	32	23,4	63	46,0	12	8,8	8	5,8			22	16,1
		G 04	173	127	73,4	125												
		G 99	148	106	71,6	90												
		G 04			SITZE	6												
		G 99			SITZE	6												
018	Freilingen	V 04	173	128	74,0	124	16	12,9	46	37,1	1	0,8	3	2,4			58	46,8
		K 04	173	128	74,0	118	16	13,6	58	49,2	2	1,7	4	3,4			38	32,2
		G 04	548	348	63,5	348												
		G 99	536	349	65,1	324												
		G 04			SITZE	12												
019	Freirachdorf	G 99			SITZE	12												
		V 04	551	342	62,1	328	117	35,7	107	32,6	13	4,0	8	2,4			83	25,3
		K 04	556	343	61,7	328	109	33,2	122	37,2	17	5,2	12	3,7			68	20,7
		G 04	511	311	60,9	299												
		G 99	500	312	62,4	302												
022	Goddert	G 04			SITZE	12												
		G 99			SITZE	12												
		V 04	514	311	60,5	297	119	40,1	59	19,9	3	1,0	4	1,3			112	37,7
		K 04	518	312	60,2	294	132	44,9	73	24,8	3	1,0	4	1,4			82	27,9
		G 04	331	227	68,6	223							38	17,0			185	83,0
025	Hartenfels	G 99	298	211	70,8	204							26	12,7			178	87,3
		G 04			SITZE	8							1				7	
		G 99			SITZE	8							1				7	
		V 04	331	227	68,6	221	37	16,7	47	21,3	15	6,8	34	15,4			88	39,8
		K 04	331	227	68,6	216	61	28,2	53	24,5	19	8,8	23	10,6			60	27,8
029	Herschbach	G 04	673	476	70,7	462												
		G 99	648	431	66,5	393												
		G 04			SITZE	12												
		G 99			SITZE	12												
		V 04	673	477	70,9	463	50	10,8	189	40,8	8	1,7	12	2,6			204	44,1
041	Krümmel	K 04	673	477	70,9	453	80	17,7	200	44,2	13	2,9	14	3,1			146	32,2
		G 04	2 131	1 278	60,0	1 240	219	17,7	636	51,3							385	31,0
		G 99	2 017	1 286	63,8	1 261	276	21,9	591	46,9							394	31,2
		G 04			SITZE	20											6	
		G 99			SITZE	20											6	
044	Marienrachdorf	V 04	2 136	1 273	59,6	1 229	216	17,6	618	50,3	102	8,3	30	2,4			263	21,4
		K 04	2 122	1 270	59,8	1 230	261	21,2	629	51,1	98	8,0	35	2,8			207	16,8
		G 04	245	159	64,9	150												
		G 99	211	140	66,4	140												
		G 04			SITZE	8												
045	Maroth	G 99			SITZE	8												
		V 04	248	159	64,1	153	27	17,6	68	44,4	10	6,5	6	3,9			42	27,5
		K 04	250	159	63,6	144	28	19,4	64	44,4	12	8,3	7	4,9			33	22,9
		G 04	734	568	77,4	565											565	100,0
		G 99	688	555	80,7	552											552	100,0
045	Maroth	G 04			SITZE	12											12	
		G 99			SITZE	12											12	
		V 04	734	564	76,8	552	87	15,8	317	57,4	14	2,5	15	2,7			119	21,6
		K 04	735	545	74,1	530	100	18,9	312	58,9	21	4,0	24	4,5			73	13,8
		G 04	169	109	64,5	107												
		G 99	165	116	70,3	107												
		G 04			SITZE	6												
		G 99			SITZE	6												
		V 04	169	109	64,5	101	14	13,9	53	52,5	1	1,0	9	8,9			24	23,8
		K 04	169	108	63,9	100	14	14,0	54	54,0	3	3,0	10	10,0			19	19,0

5. Ergebnisse der Kommunalwahlen in den kreisangehörigen Gemeinden

Schl. Nr.	Gemeinde	Wahl	Wahl- berech- tigte	Wähler	Wahl- beteili- gung	Gültige Stimm- zettel ----- Sitze	Von den gültigen Stimmen/Sitzen entfielen auf											
							SPD		CDU		FDP		GRÜNE		Sonstige Parteien		Wähler- gruppen	
							Anzahl	%	Anzahl	%	Anzahl	%	Anzahl	%	Anzahl	%	Anzahl	%
046	Maxsain	G 04	842	507	60,2	507												
		G 99	791	494	62,5	485											485	100,0
		G 04			SITZE	16											16	
		G 99			SITZE	16											16	
		V 04	843	511	60,6	497	142	28,6	158	31,8	26	5,2	19	3,8			152	30,6
056	Nordhofen	K 04	847	510	60,2	489	140	28,6	187	38,2	27	5,5	21	4,3			114	23,3
		G 04	403	226	56,1	218												
		G 99	393	239	60,8	227												
		G 04			SITZE	12												
		G 99			SITZE	12												
061	Quirnbach	V 04	403	229	56,8	221	46	20,8	64	29,0	11	5,0	7	3,2			93	42,1
		K 04	408	231	56,6	223	57	25,6	88	39,5	12	5,4	7	3,1			59	26,5
		G 04	353	224	63,5	208											208	100,0
		G 99	351	199	56,7	195												
		G 04			SITZE	8											8	
064	Rückeroth	G 99			SITZE	8												
		V 04	355	223	62,8	215	83	38,6	59	27,4	8	3,7	14	6,5			51	23,7
		K 04	360	228	63,3	217	83	38,2	60	27,6	16	7,4	15	6,9			43	19,8
		G 04	375	219	58,4	214												
		G 99	326	213	65,3	206												
066	Schenkelberg	G 04			SITZE	8												
		G 99			SITZE	8												
		V 04	375	223	59,5	205	56	27,3	60	29,3	9	4,4	25	12,2			55	26,8
		K 04	376	224	59,6	201	66	32,8	60	29,9	11	5,5	26	12,9			38	18,9
		G 04	529	357	67,5	353											353	100,0
067	Selters (Westerwald)	G 99	527	371	70,4	367											367	100,0
		G 04			SITZE	12											12	
		G 99			SITZE	12											12	
		V 04	531	358	67,4	346	57	16,5	191	55,2	13	3,8	9	2,6			76	22,0
		K 04	534	359	67,2	347	74	21,3	191	55,0	13	3,7	12	3,5			57	16,4
069	Sessenhausen	G 04	1 773	980	55,3	956	203	21,2	408	42,7							345	36,1
		G 99	1 739	1 033	59,4	1 014	215	21,2	492	48,5			69	6,8			238	23,5
		G 04			SITZE	20	4		9								7	
		G 99			SITZE	20	4		10				1				5	
		V 04	2 086	990	47,5	951	222	23,3	382	40,2	44	4,6	31	3,3			272	28,6
075	Steinen	K 04	1 781	979	55,0	942	231	24,5	401	42,6	60	6,4	35	3,7			215	22,8
		G 04	690	447	64,8	398												
		G 99	631	476	75,4	469											469	100,0
		G 04			SITZE	12											12	
		G 99			SITZE	12											12	
078	Vielbach	V 04	691	457	66,1	436	42	9,6	143	32,8	13	3,0	18	4,1			220	50,5
		K 04	694	457	65,9	435	45	10,3	165	37,9	15	3,4	19	4,4			191	43,9
		G 04	194	131	67,5	128												
		G 99	164	132	80,5	132												
		G 04			SITZE	6												
305	Weidenhahn	G 99			SITZE	6												
		V 04	195	129	66,2	124	44	35,5	28	22,6	4	3,2	7	5,6			41	33,1
		K 04	196	130	66,3	123	49	39,8	36	29,3	4	3,3	7	5,7			27	22,0
		G 04	441	245	55,6	230												
		G 99	421	263	62,5	263												
085	Wölferlingen	G 04			SITZE	12												
		G 99			SITZE	12												
		V 04	442	248	56,1	233	87	37,3	86	36,9	5	2,1	11	4,7			44	18,9
		K 04	442	248	56,1	226	93	41,2	78	34,5	11	4,9	12	5,3			32	14,2
		G 04	436	357	81,9	343											343	100,0
		G 99	448	389	86,8	378											378	100,0
		G 04			SITZE	12											12	
		G 99			SITZE	12											12	
		V 04	437	356	81,5	337	102	30,3	128	38,0	14	4,2	14	4,2			79	23,4
		K 04	437	355	81,2	323	80	24,8	160	49,5	12	3,7	21	6,5			50	15,5
		G 04	438	320	73,1	300												
		G 99	424	327	77,1	307												
		G 04			SITZE	12												
		G 99			SITZE	12												
		V 04	438	321	73,3	306	89	29,1	81	26,5	42	13,7	9	2,9			85	27,8
		K 04	441	319	72,3	298	92	30,9	97	32,6	40	13,4	6	2,0			63	21,1

5. Ergebnisse der Kommunalwahlen in den kreisangehörigen Gemeinden

Schl. Nr.	Gemeinde	Wahl	Wahl- berech- tigte	Wähler	Wahl- beteili- gung	Gültige Stimm- zettel ----- Sitze	Von den gültigen Stimmen/Sitzen entfielen auf											
							SPD		CDU		FDP		GRÜNE		Sonstige Parteien		Wähler- gruppen	
							Anzahl	%	An- zahl	%	An- zahl	%	An- zahl	%	An- zahl	%	An- zahl	%
203	Wallmerod, VG Arnshöfen	G 04	130	106	81,5	104												
		G 99	129	114	88,4	111												
		G 04			SITZE	6												
		G 99			SITZE	6												
		V 04	130	109	83,8	103	15	14,6	73	70,9			4	3,9			11	10,7
208	Berod bei Wallmerod	K 04	130	110	84,6	103	9	8,7	74	71,8	4	3,9	3	2,9			13	12,6
		G 04	405	263	64,9	257												
		G 99	386	296	76,7	289											289	100,0
		G 04			SITZE	12												
		G 99			SITZE	8											8	
210	Bilkheim	V 04	406	260	64,0	254	51	20,1	170	66,9			7	2,8			26	10,2
		K 04	409	260	63,6	255	51	20,0	168	65,9	13	5,1	7	2,7			16	6,3
		G 04	355	258	72,7	253												
		G 99	348	259	74,4	254												
		G 04			SITZE	8												
011	Dreikirchen	G 99			SITZE	8												
		V 04	355	259	73,0	247	48	19,4	172	69,6			5	2,0			22	8,9
		K 04	357	259	72,5	247	58	23,5	160	64,8	3	1,2	6	2,4			20	8,1
		G 04	798	488	61,2	477												
		G 99	730	517	70,8	500												
501	Elbingen	G 04			SITZE	16												
		G 99			SITZE	12												
		V 04	799	490	61,3	472	53	11,2	343	72,7			22	4,7			54	11,4
		K 04	799	489	61,2	463	53	11,4	323	69,8	19	4,1	26	5,6			42	9,1
		G 04	208	146	70,2	144												
220	Ettinghausen	G 99	214	152	71,0	145												
		G 04			SITZE	6												
		G 99			SITZE	6												
		V 04	208	146	70,2	140	25	17,9	96	68,6			10	7,1			9	6,4
		K 04	208	147	70,7	137	26	19,0	92	67,2	1	0,7	8	5,8			10	7,3
232	Hahn am See	G 04	244	154	63,1	153												
		G 99	214	147	68,7	143												
		G 04			SITZE	8												
		G 99			SITZE	6												
		V 04	246	157	63,8	143	22	15,4	103	72,0			7	4,9			11	7,7
239	Herschbach (Oberww.)	K 04	246	157	63,8	135	27	20,0	87	64,4	10	7,4	4	3,0			7	5,2
		G 04	362	267	73,8	263												
		G 99	354	274	77,4	274												
		G 04			SITZE	8												
		G 99			SITZE	8												
037	Hundsangen	V 04	362	270	74,6	256	65	25,4	153	59,8			19	7,4			19	7,4
		K 04	363	269	74,1	248	34	13,7	163	65,7	8	3,2	21	8,5			22	8,9
		G 04	722	469	65,0	447												
		G 99	669	445	66,5	420												
		G 04			SITZE	12												
251	Kuhnhöfen	G 99			SITZE	12												
		V 04	722	487	67,5	464	80	17,2	318	68,5			42	9,1			24	5,2
		K 04	725	486	67,0	455	87	19,1	306	67,3	11	2,4	30	6,6			21	4,6
		G 04	1 584	947	59,8	922												
		G 99	1 467	864	58,9	839												
		G 04			SITZE	16												
		G 99			SITZE	16												
		V 04	1 584	956	60,4	937	130	13,9	572	61,0			18	1,9			217	23,2
		K 04	1 584	951	60,0	913	128	14,0	617	67,6	24	2,6	32	3,5			112	12,3
		G 04	129	83	64,3	78												
		G 99	122	77	63,1	72												
		G 04			SITZE	6												
		G 99			SITZE	6												
		V 04	129	82	63,6	78	19	24,4	47	60,3			5	6,4			7	9,0
		K 04	129	81	62,8	77	15	19,5	42	54,5	8	10,4	7	9,1			5	6,5

5. Ergebnisse der Kommunalwahlen in den kreisangehörigen Gemeinden

Schl. Nr.	Gemeinde	Wahl	Wahlberechtigte	Wähler	Wahlbeteiligung	Gültige Stimmzettel ----- Sitze	Von den gültigen Stimmen/Sitzen entfielen auf											
							SPD		CDU		FDP		GRÜNE		Sonstige Parteien		Wählergruppen	
			Anzahl		%	Anzahl		%	Anzahl	%	Anzahl	%	Anzahl	%	Anzahl	%	Anzahl	%
502	Mähren	G 04	172	114	66,3	105												
		G 99	178	133	74,7	131												
		G 04			SITZE	6												
		G 99			SITZE	6												
		V 04	172	114	66,3	91	12	13,2	53	58,2			17	18,7			9	9,9
263	Meudt	K 04	173	113	65,3	90	13	14,4	53	58,9	6	6,7	11	12,2			7	7,8
		G 04	1 393	809	58,1	781			463	59,3							318	40,7
		G 99	1 400	1 032	73,7	995			486	48,8							509	51,2
		G 04			SITZE	16			9								7	
		G 99			SITZE	16			8								8	
266	Molsberg	V 04	1 394	813	58,3	775	78	10,1	441	56,9			41	5,3			215	27,7
		K 04	1 399	813	58,1	772	131	17,0	429	55,6	44	5,7	43	5,6			125	16,2
		G 04	363	234	64,5	219												
		G 99	329	256	77,8	249											249	100,0
		G 04			SITZE	8												
273	Niederahr	G 99			SITZE	8											8	
		V 04	364	233	64,0	222	26	11,7	150	67,6			8	3,6			38	17,1
		K 04	364	233	64,0	215	30	14,0	154	71,6	6	2,8	11	5,1			14	6,5
		G 04	637	413	64,8	409												
		G 99	582	410	70,4	395												
281	Oberahr	G 04			SITZE	12												
		G 99			SITZE	12												
		V 04	637	415	65,1	397	98	24,7	264	66,5			12	3,0			23	5,8
		K 04	637	415	65,1	390	94	24,1	247	63,3	19	4,9	12	3,1			18	4,6
		G 04	436	256	58,7	256												
058	Obererbach	G 99	406	280	69,0	275												
		G 04			SITZE	12												
		G 99			SITZE	12												
		V 04	436	255	58,5	246	68	27,6	145	58,9			13	5,3			20	8,1
		K 04	441	256	58,0	238	56	23,5	144	60,5	7	2,9	16	6,7			15	6,3
290	Salz	G 04	431	274	63,6	264												
		G 99	408	283	69,4	273												
		G 04			SITZE	12												
		G 99			SITZE	12												
		V 04	431	274	63,6	256	33	12,9	187	73,0			9	3,5			27	10,5
074	Steinefrenz	K 04	431	272	63,1	253	33	13,0	185	73,1	8	3,2	9	3,6			18	7,1
		G 04	701	458	65,3	450												
		G 99	692	462	66,8	450												
		G 04			SITZE	12												
		G 99			SITZE	12												
304	Wallmerod	V 04	701	457	65,2	444	56	12,6	336	75,7			15	3,4			37	8,3
		K 04	702	457	65,1	422	60	14,2	297	70,4	23	5,5	13	3,1			29	6,9
		G 04	581	362	62,3	353												
		G 99	587	393	67,0	389												
		G 04			SITZE	12												
080	Weroth	G 99			SITZE	12												
		V 04	582	362	62,2	344	30	8,7	200	58,1			22	6,4			92	26,7
		K 04	582	362	62,2	346	40	11,6	208	60,1	12	3,5	24	6,9			62	17,9
		G 04	998	547	54,8	533			309	58,0							224	42,0
		G 99	899	625	69,5	607			334	55,0							273	45,0
316	Zehnhausen b. Wallmerod	G 04			SITZE	16			9								7	
		G 99			SITZE	16			9								7	
		V 04	1 001	550	54,9	535	94	17,6	311	58,1			19	3,6			111	20,7
		K 04	1 002	551	55,0	527	103	19,5	315	59,8	18	3,4	27	5,1			64	12,1
		G 04	473	313	66,2	295												
		G 99	425	332	78,1	319												
		G 04			SITZE	12												
		G 99			SITZE	12												
		V 04	473	319	67,4	307	50	16,3	197	64,2			21	6,8			39	12,7
		K 04	473	317	67,0	297	56	18,9	185	62,3	11	3,7	21	7,1			24	8,1
		G 04	131	114	87,0	102												
		G 99	107	88	82,2	86												
		G 04			SITZE	6												
		G 99			SITZE	6												
		V 04	131	110	84,0	106	7	6,6	82	77,4			6	5,7			11	10,4
		K 04	131	110	84,0	100	7	7,0	75	75,0	8	8,0	6	6,0			4	4,0

5. Ergebnisse der Kommunalwahlen in den kreisangehörigen Gemeinden

Schl. Nr.	Gemeinde	Wahl	Wahlberechtigte	Wähler	Wahlbeteiligung	Gültige Stimmzettel ----- Sitze	Von den gültigen Stimmen/Sitzen entfielen auf											
							SPD		CDU		FDP		GRÜNE		Sonstige Parteien		Wählergruppen	
			Anzahl		%	Anzahl		%	Anzahl	%	Anzahl	%	Anzahl	%	Anzahl	%	Anzahl	%
200	Westerburg, VG Ailertchen	G 04	499	314	62,9	304												
		G 99	480	323	67,3	314												
		G 04			SITZE	12												
		G 99			SITZE	12												
		V 04	501	314	62,7	294	72	24,5	164	55,8			5	1,7			53	18,0
207	Bellingen	K 04	502	316	62,9	290	83	28,6	154	53,1	14	4,8	10	3,4			29	10,0
		G 04	478	312	65,3	298												
		G 99	473	355	75,1	341												
		G 04			SITZE	12												
		G 99			SITZE	12												
209	Berzhahn	V 04	483	314	65,0	306	34	11,1	234	76,5			5	1,6			33	10,8
		K 04	484	314	64,9	301	44	14,6	225	74,8	15	5,0	10	3,3			7	2,3
		G 04	390	249	63,8	242												
		G 99	402	277	68,9	261												
		G 04			SITZE	12												
213	Brandscheid	G 99			SITZE	12												
		V 04	390	250	64,1	244	109	44,7	94	38,5			7	2,9			34	13,9
		K 04	391	250	63,9	244	107	43,9	98	40,2	9	3,7	18	7,4			12	4,9
		G 04	373	253	67,8	251												
		G 99	344	272	79,1	263												
219	Enspel	G 04			SITZE	8												
		G 99			SITZE	8												
		V 04	370	255	68,9	239	38	15,9	141	59,0			3	1,3			57	23,8
		K 04	373	256	68,6	234	52	22,2	142	60,7	4	1,7	7	3,0			29	12,4
		G 04	235	170	72,3	162												
224	Gemünden	G 99	224	179	79,9	177												
		G 04			SITZE	6												
		G 99			SITZE	6												
		V 04	235	169	71,9	166	29	17,5	118	71,1			3	1,8			16	9,6
		K 04	236	170	72,0	164	36	22,0	102	62,2	15	9,1	4	2,4			7	4,3
226	Girkenroth	G 04	862	466	54,1	450												
		G 99	892	566	63,5	547												
		G 04			SITZE	16												
		G 99			SITZE	16												
		V 04	865	475	54,9	461	186	40,3	181	39,3			9	2,0			85	18,4
228	Guckheim	K 04	865	475	54,9	442	202	45,7	194	43,9	16	3,6	20	4,5			10	2,3
		G 04	479	348	72,7	329												
		G 99	458	342	74,7	327												
		G 04			SITZE	12												
		G 99			SITZE	12												
230	Härtlingen	V 04	482	346	71,8	333	70	21,0	223	67,0			6	1,8			34	10,2
		K 04	482	346	71,8	324	68	21,0	212	65,4	17	5,2	14	4,3			13	4,0
		G 04	716	548	76,5	543											543	100,0
		G 99	714	571	80,0	569												
		G 04			SITZE	12											12	
233	Halbs	G 99			SITZE	12												
		V 04	717	551	76,8	542	66	12,2	365	67,3			25	4,6			86	15,9
		K 04	720	552	76,7	527	81	15,4	378	71,7	20	3,8	26	4,9			22	4,2
		G 04	312	221	70,8	217												
		G 99	274	218	79,6	206												
233	Halbs	G 04			SITZE	8												
		G 99			SITZE	8												
		V 04	313	221	70,6	214	50	23,4	117	54,7			8	3,7			39	18,2
		K 04	315	221	70,2	214	50	23,4	120	56,1	7	3,3	16	7,5			21	9,8
		G 04	301	194	64,5	189												
233	Halbs	G 99	269	179	66,5	170												
		G 04			SITZE	8												
		G 99			SITZE	8												
233	Halbs	V 04	304	196	64,5	177	42	23,7	97	54,8			2	1,1			36	20,3
		K 04	304	196	64,5	171	50	29,2	102	59,6	9	5,3	3	1,8			7	4,1

5. Ergebnisse der Kommunalwahlen in den kreisangehörigen Gemeinden

Schl. Nr.	Gemeinde	Wahl	Wahlberechtigte	Wähler	Wahlbeteiligung	Gültige Stimmzettel ----- Sitze	Von den gültigen Stimmen/Sitzen entfielen auf											
							SPD		CDU		FDP		GRÜNE		Sonstige Parteien		Wählergruppen	
			Anzahl		%	Anzahl		%	Anzahl	%	Anzahl	%	Anzahl	%	Anzahl	%	Anzahl	%
238	Hergenroth	G 04	349	218	62,5	218												
		G 99	359	234	65,2	207												
		G 04			SITZE	8												
		G 99			SITZE	8												
		V 04	349	219	62,8	211	62	29,4	86	40,8			4	1,9			59	28,0
242	Höhn	K 04	349	219	62,8	205	77	37,6	92	44,9	8	3,9	7	3,4			21	10,2
		G 04	2 580	1 534	59,5	1 504	315	20,9	741	49,3							448	29,8
		G 99	2 531	1 603	63,3	1 556	491	31,6	684	44,0							381	24,5
		G 04			SITZE	20	4		10								6	
		G 99			SITZE	20	6		9								5	
247	Kaden	V 04	2 584	1 539	59,6	1 509	334	22,1	804	53,3			19	1,3			352	23,3
		K 04	2 593	1 535	59,2	1 481	392	26,5	785	53,0	62	4,2	49	3,3			193	13,0
		G 04	495	346	69,9	339												
		G 99	483	371	76,8	366												
		G 04			SITZE	12												
249	Kölbingen	G 99			SITZE	12												
		V 04	501	346	69,1	331	75	22,7	162	48,9			10	3,0			84	25,4
		K 04	502	346	68,9	321	83	25,9	147	45,8	7	2,2	17	5,3			67	20,9
		G 04	808	474	58,7	450												
		G 99	739	519	70,2	502												
254	Langenhahn	G 04			SITZE	16												
		G 99			SITZE	16												
		V 04	810	482	59,5	465	66	14,2	251	54,0			12	2,6			136	29,2
		K 04	811	481	59,3	457	77	16,8	263	57,5	31	6,8	24	5,3			62	13,6
		G 04	1 064	672	63,2	655											655	100,0
284	Pottum	G 99	1 043	749	71,8	734											734	100,0
		G 04			SITZE	16											16	
		G 99			SITZE	16											16	
		V 04	1 066	672	63,0	653	94	14,4	410	62,8			14	2,1			135	20,7
		K 04	1 067	672	63,0	651	129	19,8	415	63,7	33	5,1	38	5,8			36	5,5
288	Rotenhain	G 04	806	466	57,8	436												
		G 99	834	518	62,1	506												
		G 04			SITZE	16												
		G 99			SITZE	16												
		V 04	810	487	60,1	463	83	17,9	277	59,8			13	2,8			90	19,4
289	Rothenbach	K 04	813	496	61,0	477	99	20,8	278	58,3	30	6,3	31	6,5			39	8,2
		G 04	448	288	64,3	276												
		G 99	375	285	76,0	273												
		G 04			SITZE	12												
		G 99			SITZE	12												
293	Stahlhofen am Wiesensee	V 04	449	288	64,1	281	45	16,0	193	68,7			6	2,1			37	13,2
		K 04	449	288	64,1	280	47	16,8	191	68,2	15	5,4	10	3,6			17	6,1
		G 04	747	518	69,3	501											501	100,0
		G 99	705	539	76,5	524											524	100,0
		G 04			SITZE	12											12	
298	Stockum-Püschchen	G 99			SITZE	12											12	
		V 04	750	518	69,1	505	118	23,4	293	58,0			14	2,8			80	15,8
		K 04	754	521	69,1	501	114	22,8	298	59,5	18	3,6	23	4,6			48	9,6
		G 04	260	151	58,1	130												
		G 99	271	176	64,9	160												
307	Weltersburg	G 04			SITZE	8												
		G 99			SITZE	8												
		V 04	260	154	59,2	152	77	50,7	48	31,6			7	4,6			20	13,2
		K 04	262	235	89,7	226	110	48,7	83	36,7	7	3,1	20	8,8			6	2,7
		G 04	600	376	62,7	369												
298	Stockum-Püschchen	G 99	571	372	65,1	358												
		G 04			SITZE	12												
		G 99			SITZE	12												
		V 04	600	385	64,2	361	108	29,9	226	62,6			5	1,4			22	6,1
		K 04	602	385	64,0	370	111	30,0	202	54,6	35	9,5	12	3,2			10	2,7
307	Weltersburg	G 04	204	143	70,1	137												
		G 99	201	157	78,1	155												
		G 04			SITZE	6												
		G 99			SITZE	6												
		V 04	206	144	69,9	137	23	16,8	93	67,9			1	0,7			20	14,6
307	Weltersburg	K 04	207	145	70,0	135	23	17,0	96	71,1	4	3,0	2	1,5			10	7,4

5. Ergebnisse der Kommunalwahlen in den kreisangehörigen Gemeinden

Schl. Nr.	Gemeinde	Wahl	Wahl- berech- tigte	Wähler	Wahl- beteili- gung	Gültige Stimm- zettel ----- Sitze	Von den gültigen Stimmen/Sitzen entfielen auf											
							SPD		CDU		FDP		GRÜNE		Sonstige Parteien		Wähler- gruppen	
			Anzahl		%	Anzahl	%		An- zahl	%	An- zahl	%	An- zahl	%	An- zahl	%	An- zahl	%
308	Westerburg, ST	G 04	4 486	2 430	54,2	2 348	462	19,7	922	39,3							964	41,1
		G 99	4 422	2 762	62,5	2 690	818	30,4	1 060	39,4							812	30,2
		G 04			SITZE	22	4		9								9	
		G 99			SITZE	22	7		9								6	
		V 04	5 394	2 443	45,3	2 383	472	19,8	955	40,1			48	2,0			908	38,1
312	Willmenrod	K 04	4 512	2 456	54,4	2 358	679	28,8	1 149	48,7	175	7,4	138	5,9			217	9,2
		G 04	511	305	59,7	283												
		G 99	509	353	69,4	337												
		G 04			SITZE	12												
		G 99			SITZE	12												
314	Winnen	V 04	513	307	59,8	292	133	45,5	52	17,8			15	5,1			92	31,5
		K 04	513	307	59,8	289	151	52,2	71	24,6	8	2,8	28	9,7			31	10,7
		G 04	376	236	62,8	231												
		G 99	350	281	80,3	277											277	100,0
		G 04			SITZE	8												
003	Wirges, VG Bannberscheid	G 99			SITZE	8											8	
		V 04	382	236	61,8	229	108	47,2	72	31,4			2	0,9			47	20,5
		K 04	383	236	61,6	230	121	52,6	87	37,8	9	3,9	5	2,2			8	3,5
		G 04	492	310	63,0	302												
		G 99	441	299	67,8	276												
010	Dernbach (Westerwald)	G 04			SITZE	12												
		G 99			SITZE	12												
		V 04	495	313	63,2	301	66	21,9	201	66,8							34	11,3
		K 04	501	314	62,7	295	50	16,9	185	62,7	15	5,1	20	6,8			25	8,5
		G 04	2 058	1 047	50,9	917												
012	Ebernahn	G 99	2 203	1 280	58,1	1 261	335	26,6	926	73,4								
		G 04			SITZE	20												
		G 99			SITZE	20	5		15									
		V 04	2 062	1 096	53,2	1 072	161	15,0	782	72,9							129	12,0
		K 04	2 069	1 097	53,0	1 070	133	12,4	772	72,1	25	2,3	45	4,2			95	8,9
028	Helferskirchen	G 04	1 000	659	65,9	636			206	32,4							430	67,6
		G 99	1 001	694	69,3	675	197	29,2	272	40,3							206	30,5
		G 04			SITZE	16			5								11	
		G 99			SITZE	16	5		6								5	
		V 04	1 004	661	65,8	628	157	25,0	249	39,6							222	35,4
042	Leuterod	K 04	1 012	660	65,2	632	153	24,2	255	40,3	21	3,3	24	3,8			179	28,3
		G 04	833	470	56,4	470												
		G 99	822	476	57,9	470												
		G 04			SITZE	16												
		G 99			SITZE	16												
047	Mogendorf	V 04	838	477	56,9	463	74	16,0	254	54,9							135	29,2
		K 04	847	479	56,6	450	68	15,1	264	58,7	20	4,4	20	4,4			78	17,3
		G 04	641	370	57,7	343												
		G 99	550	375	68,2	350												
		G 04			SITZE	12												
049	Moschheim	G 99			SITZE	12												
		V 04	644	373	57,9	346	77	22,3	233	67,3							36	10,4
		K 04	646	373	57,7	346	60	17,3	226	65,3	14	4,0	15	4,3			31	9,0
		G 04	917	572	62,4	561	255	45,5	114	20,3							192	34,2
		G 99	890	592	66,5	577	273	47,3	119	20,6							185	32,1
		G 04			SITZE	16	7		3								6	
		G 99			SITZE	16	8		3								5	
		V 04	922	571	61,9	562	247	44,0	144	25,6							171	30,4
		K 04	929	573	61,7	558	244	43,7	163	29,2	21	3,8	10	1,8			120	21,5
		G 04	569	343	60,3	330												
		G 99	542	381	70,3	381												
		G 04			SITZE	12												
		G 99			SITZE	12												
		V 04	572	345	60,3	327	72	22,0	211	64,5							44	13,5
		K 04	573	347	60,6	323	66	20,4	198	61,3	17	5,3	17	5,3			25	7,7

5. Ergebnisse der Kommunalwahlen in den kreisangehörigen Gemeinden

Schl. Nr.	Gemeinde	Wahl	Wahl- berech- tigte	Wähler	Wahl- beteili- gung	Gültige Stimm- zettel ----- Sitze	Von den gültigen Stimmen/Sitzen entfielen auf											
							SPD		CDU		FDP		GRÜNE		Sonstige Parteien		Wähler- gruppen	
			Anzahl		%	Anzahl		%	An-zahl	%	An- zahl	%	An- zahl	%	An- zahl	%	An- zahl	%
275	Niedersayn	G 04	150	126	84,0	120												
		G 99	139	123	88,5	123												
		G 04			SITZE	6												
		G 99			SITZE	6												
060	Ötzingen	V 04	150	126	84,0	119	22	18,5	76	63,9							21	17,6
		K 04	151	126	83,4	121	21	17,4	77	63,6	7	5,8	5	4,1			11	9,1
		G 04	961	575	59,8	559	129	23,1									430	76,9
		G 99	903	625	69,2	617	186	30,1									431	69,9
		G 04			SITZE	16	4										12	
		G 99			SITZE	16	5										11	
		V 04	962	574	59,7	557	145	26,0	348	62,5							64	11,5
		K 04	965	576	59,7	560	119	21,3	338	60,4	20	3,6	41	7,3			42	7,5
070	Siershahn	G 04	2 054	1 189	57,9	1 154			461	39,9							693	60,1
		G 99	2 000	1 185	59,3	1 164	204	17,5	541	46,5							419	36,0
		G 04			SITZE	20			8								12	
		G 99			SITZE	20	4		9								7	
		V 04	2 059	1 192	57,9	1 153	177	15,4	606	52,6							370	32,1
		K 04	2 067	1 190	57,6	1 154	185	16,0	665	57,6	39	3,4	38	3,3			227	19,7
		G 04	842	519	61,6	499												
		G 99	844	510	60,4	499												
073	Staudt	G 04			SITZE	16												
		G 99			SITZE	16												
		V 04	846	528	62,4	513	124	24,2	358	69,8							31	6,0
		K 04	852	530	62,2	512	97	18,9	323	63,1	29	5,7	36	7,0			27	5,3
		G 04	3 920	2 362	60,3	2 317	1 185	51,1	983	42,4							149	6,4
		G 99	3 858	2 487	64,5	2 437	1 221	50,1	837	34,3			47	1,9			332	13,6
		G 04			SITZE	22	12		9								1	
		G 99			SITZE	22	12		7								3	
081	Wirges, ST	V 04	3 929	2 368	60,3	2 297	1 098	47,8	1 047	45,6							152	6,6
		K 04	3 954	2 350	59,4	2 246	925	41,2	1 069	47,6	80	3,6	59	2,6			113	5,0

6. Ergebnisse der Ortsbeiratswahlen

Schl. Nr.	Gemeinde/ Ortsbezirk	Wahl- berech- tigte	Wähler	Wahl- beteili- gung	Gültige Stimm- zettel ----- Sitze	Von den gültigen Stimmen / Sitzen entfielen auf											
						SPD		CDU		FDP		GRÜNE		Sonstige Parteien		Wähler- gruppen	
		Anzahl	%	Anzahl	%	An- zahl	%	An- zahl	%	An- zahl	%	An- zahl	%	An- zahl	%		
In den kreisfreien Städten																	
311	Frankenthal (Pfalz)																
14	Eppstein	2 007	1 284	64,0 Sitze	1 253 9	361 3	28,8	638 5	50,9			52	4,2			202 1	16,1
11	Flomersheim	2 149	1 240	57,7 Sitze	1 211 9	398 3	32,9	493 4	40,7			219 1	18,1			101 1	8,3
12	Mörsch	2 329	1 402	60,2 Sitze	1 350 9	584 4	43,3	613 4	45,4			48	3,6			105 1	7,8
13	Studernheim	1 160	767	66,1 Sitze	753 9	289 3	38,4	388 5	51,5							76 1	10,1
312	Kaiserslautern																
15	Dansenberg	2 094	1 354	64,7 Sitze	1 328 15	334 4	25,2	684 8	51,5	310 3	23,3						
11	Einsiedlerhof	1 054	410	38,9 Sitze	403 15	215 8	53,3	188 7	46,7								
18	Erfenbach	2 281	1 434	62,9 Sitze	1 412 15	913 10	64,7	334 3	23,7							165 2	11,7
13	Erlenbach	1 843	1 052	57,1 Sitze	1 022 15	543 8	53,1	479 7	46,9								
16	Hohenecken	2 914	1 536	52,7 Sitze	1 496 15	679 7	45,4	817 8	54,6								
14	Mölschbach	992	666	67,1 Sitze	644 15	333 8	51,7	311 7	48,3								
12	Morlautern	2 485	1 473	59,3 Sitze	1 415 15	617 7	43,6	612 6	43,3	186 2	13,1						
17	Siegelbach	2 075	1 164	56,1 Sitze	1 123 15	873 12	77,7	250 3	22,3								
111	Koblenz																
10	Arenberg/ Immendorf	3 339	2 043	61,2 Sitze	2 006 11	640 3	31,9	851 5	42,4	113 1	5,6	130 1	6,5			272 1	13,6
11	Arzheim	1 845	1 090	59,1 Sitze	1 071 9	287 2	26,8	663 6	61,9			121 1	11,3				
12	Bubenheim	957	544	56,8 Sitze	542 7	82 1	15,1	232 3	42,8							228 3	42,1
13	Güls	4 572	2 349	51,4 Sitze	2 307 11	875 4	37,9	1 155 6	50,1			277 1	12,0				
14	Kesselheim	1 924	813	42,3 Sitze	803 7	153 1	19,1	547 5	68,1			103 1	12,8				
15	Lay	1 516	931	61,4 Sitze	920 7	248 2	27,0	589 4	64,0			83 1	9,0				
16	Rübenach	3 949	1 801	45,6 Sitze	1 765 9	526 3	29,8	1 039 5	58,9	85	4,8	115 1	6,5				
17	Stolzenfels	361	208	57,6 Sitze	204 5	124 3	60,8	80 2	39,2								

6. Ergebnisse der Ortsbeiratswahlen

Schl. Nr.	Gemeinde/ Ortsbezirk	Wahl- berech- tigte	Wähler	Wahl- beteili- gung	Gültige Stimm- zettel ----- Sitze	Von den gültigen Stimmen / Sitzen entfielen auf											
						SPD		CDU		FDP		GRÜNE		Sonstige Parteien		Wähler- gruppen	
		Anzahl	%	Anzahl	%	An- zahl	%	An- zahl	%	An- zahl	%	An- zahl	%	An- zahl	%		
313	Landau in der Pfalz																
03	Arzheim	1 334	881	66,0	859	267	31,1	393	45,8			60	7,0			139	16,2
				Sitze	15	5		7				1				2	
04	Dammheim	724	470	64,9	460	157	34,1	240	52,2							63	13,7
				Sitze	11	4		6								1	
05	Godramstein	2 193	1 278	58,3	1 247	275	22,1	577	46,3			170	13,6			225	18,0
				Sitze	15	3		7				2				3	
02	Mörlheim	747	560	75,0	549	202	36,8	264	48,1							83	15,1
				Sitze	11	4		5								2	
06	Mörzheim	866	589	68,0	571	214	37,5	168	29,4							189	33,1
				Sitze	11	4		3								4	
07	Nußdorf	1 122	648	57,8	626	193	30,8	232	37,1	87	13,9	49	7,8			65	10,4
				Sitze	15	5		5		2		1				2	
01	Queichheim	2 653	1 444	54,4	1 412	428	30,3	705	49,9			112	7,9			167	11,8
				Sitze	15	5		7				1				2	
08	Wollmesheim	620	527	85,0	510	216	42,4	167	32,7			18	3,5			109	21,4
				Sitze	11	5		4								2	
314	Ludwigshafen am Rhein																
15	Friesenheim	12 948	5 758	44,5	5 533	1 519	27,5	2 849	51,5	184	3,3	342	6,2			639	11,5
				Sitze	15	4		8				1				2	
41	Gartenstadt	13 135	6 379	48,6	6 170	2 167	35,1	2 723	44,1	224	3,6	321	5,2	735	11,9		
				Sitze	15	5		7				1		2			
42	Maudach	5 164	3 006	58,2	2 928	1 137	38,8	1 508	51,5	86	2,9			197	6,7		
				Sitze	7	3		4									
51	Mundenheim	8 775	3 659	41,7	3 486	1 506	43,2	1 587	45,5	178	5,1					215	6,2
				Sitze	11	5		5								1	
13	Nord	11 126	3 799	34,1	3 650	1 589	43,5	1 265	34,7	225	6,2	263	7,2			308	8,4
				Sitze	15	7		5		1		1				1	
31	Oggersheim	15 877	7 792	49,1	7 549	2 338	31,0	3 638	48,2	495	6,6			676	9,0	402	5,3
				Sitze	15	5		7		1				1		1	
21	Oppau	17 704	8 913	50,3	8 605	4 163	48,4	3 315	38,5	440	5,1					687	8,0
				Sitze	15	7		6		1						1	
52	Rheingönheim	4 815	2 685	55,8	2 582	1 050	40,7	1 360	52,7	172	6,7						
				Sitze	7	3		4									
35	Ruchheim	4 398	2 571	58,5	2 492	1 130	45,3	1 123	45,1	239	9,6						
				Sitze	7	3		3		1							
12	Südl.Innenstadt	17 537	6 943	39,6	6 644	2 220	33,4	3 008	45,3	308	4,6	588	8,9			520	7,8
				Sitze	15	5		7		1		1				1	
315	Mainz																
15	Altstadt	10 701	5 003	46,8	4 891	1 559	31,9	1 695	34,7	302	6,2	907	18,5	428	8,8		
				Sitze	13	4		5		1		2		1			
51	Bretzenheim	12 752	7 238	56,8	7 085	1 815	25,6	3 125	44,1	437	6,2	1 096	15,5	612	8,6		
				Sitze	13	3		6		1		2		1			
54	Drais	2 360	1 560	66,1	1 537	352	22,9	847	55,1	153	10,0	185	12,0				
				Sitze	13	3		7		1		2					
62	Ebersheim	3 735	2 234	59,8	2 190	594	27,1	1 150	52,5	260	11,9	186	8,5				
				Sitze	13	3		7		2		1					
42	Finthen	9 821	5 638	57,4	5 510	1 308	23,7	2 688	48,8	258	4,7	597	10,8	659	12,0		
				Sitze	13	3		6		1		1		2			

6. Ergebnisse der Ortsbeiratswahlen

Schl. Nr.	Gemeinde/ Ortsbezirk	Wahl- berech- tigte	Wähler	Wahl- beteili- gung	Gültige Stimm- zettel ----- Sitze	Von den gültigen Stimmen / Sitzen entfielen auf											
						SPD		CDU		FDP		GRÜNE		Sonstige Parteien		Wähler- gruppen	
		Anzahl	%	Anzahl	%	An- zahl	%	An- zahl	%	An- zahl	%	An- zahl	%	An- zahl	%		
41	Gonsenheim	14 236	7 455	52,4	7 311	1 756	24,0	3 281	44,9	511	7,0	949	13,0	814	11,1		
				Sitze	13	3		6		1		2		1			
25	Hartenberg/ Münchfeld	9 557	4 949	51,8	4 829	1 544	32,0	1 570	32,5	212	4,4	745	15,4	758	15,7		
				Sitze	13	4		4		1		2		2			
61	Hechtsheim	11 204	6 359	56,8	6 255	1 465	23,4	2 772	44,3	435	7,0	545	8,7	1 038	16,6		
				Sitze	13	3		6		1		1		2			
72	Laubenheim	6 660	3 825	57,4	3 728	1 227	32,9	1 744	46,8	246	6,6	295	7,9	216	5,8		
				Sitze	13	4		6		1		1		1			
53	Lerchenberg	4 283	2 380	55,6	2 328	661	28,4	1 074	46,1	108	4,6	183	7,9	302	13,0		
				Sitze	13	4		6				1		2			
52	Marienborn	2 552	1 451	56,9	1 413	339	24,0	685	48,5	38	2,7	126	8,9	225	15,9		
				Sitze	13	3		7				1		2			
31	Mombach	8 811	4 443	50,4	4 347	1 507	34,7	1 390	32,0	502	11,5	304	7,0	644	14,8		
				Sitze	13	5		4		1		1		2			
16	Neustadt	17 048	7 214	42,3	7 019	2 521	35,9	1 790	25,5	315	4,5	1 562	22,3	831	11,8		
				Sitze	13	5		3		1		3		1			
24	Oberstadt	13 694	7 149	52,2	6 996	2 399	34,3	2 287	32,7	560	8,0	1 026	14,7	724	10,3		
				Sitze	13	5		4		1		2		1			
71	Weisenau	6 929	3 738	53,9	3 633	1 612	44,4	1 366	37,6	160	4,4	288	7,9	207	5,7		
				Sitze	13	6		5				1		1			
316	Neustadt an der Weinstraße																
11	Diedesfeld	1 534	1 057	68,9	1 032	161	15,6	612	59,3							259	25,1
				Sitze	11	2		6								3	
12	Duttweiler	747	548	73,4	535	86	16,1	256	47,9							193	36,1
				Sitze	9	2		4								3	
13	Geinsheim	1 494	1 125	75,3	1 083			499	46,1							584	53,9
				Sitze	11			5								6	
14	Gimmeldingen	1 921	1 321	68,8	1 287	350	27,2	610	47,4	164	12,7					163	12,7
				Sitze	13	3		6		2						2	
15	Haardt	2 233	1 443	64,6	1 399	282	20,2	732	52,3			156	11,2			229	16,4
				Sitze	13	3		7				1				2	
16	Hambach	4 164	2 685	64,5	2 610	403	15,4	1 397	53,5	130	5,0	271	10,4			409	15,7
				Sitze	15	2		8		1		2				2	
17	Königsbach	958	730	76,2	706	129	18,3	484	68,6							93	13,2
				Sitze	9	2		6								1	
18	Lachen-Speyerdorf	4 115	2 569	62,4	2 501	778	31,1	1 018	40,7			251	10,0			454	18,2
				Sitze	15	5		6				1				3	
19	Mußbach	3 122	1 998	64,0	1 951	411	21,1	776	39,8			162	8,3			602	30,9
				Sitze	15	3		6				1				5	
317	Pirmasens																
11	Erlenbrunn	1 310	922	70,4	897	333	37,1	238	26,5							326	36,3
				Sitze	9	3		3								3	
12	Fehrbach	1 192	753	63,2	711			556	78,2							155	21,8
				Sitze	9			7								2	
13	Gersbach	1 311	821	62,6	787	253	32,1	534	67,9								
				Sitze	9	3		6									
14	Hengsberg	445	319	71,7	302			277	91,7							25	8,3
				Sitze	7			6								1	
15	Niedersimten	1 020	602	59,0	578	214	37,0	364	63,0								
				Sitze	9	3		6									
16	Windsberg	645	429	66,5	410	203	49,5	207	50,5								
				Sitze	7	3		4									

6. Ergebnisse der Ortsbeiratswahlen

Schl. Nr.	Gemeinde/ Ortsbezirk	Wahl- berech- tigte	Wähler	Wahl- beteili- gung	Gültige Stimm- zettel ----- Sitze	Von den gültigen Stimmen / Sitzen entfielen auf											
						SPD		CDU		FDP		GRÜNE		Sonstige Parteien		Wähler- gruppen	
		Anzahl	%	Anzahl	%	An- zahl	%	An- zahl	%	An- zahl	%	An- zahl	%	An- zahl	%		
17	Winzeln	1 653	1 082	65,5 Sitze	1 052 9	443 4	42,1	363 3	34,5							246 2	23,4
211	Trier																
26	Biewer	1 556	701	45,1 Sitze	679 11	223 4	32,8	440 7	64,8							16	2,4
21	Ehrang-Quint	7 168	2 984	41,6 Sitze	2 868 15	1 043 5	36,4	1 533 8	53,5							292 2	10,2
33	Euren	3 121	1 668	53,4 Sitze	1 624 13	214 2	13,2	487 4	30,0			153 1	9,4			770 6	47,4
54	Feyen-Weismark	4 120	1 757	42,6 Sitze	1 710 13	502 4	29,4	833 6	48,7			257 2	15,0			118 1	6,9
46	Filsch	595	360	60,5 Sitze	349 9	89 2	25,5	75 2	21,5	138 4	39,5					47 1	13,5
51	Heiligkreuz	5 270	2 677	50,8 Sitze	2 621 15	659 4	25,1	1 374 8	52,4			366 2	14,0			222 1	8,5
47	Irsch	1 744	1 036	59,4 Sitze	1 006 11	279 3	27,7	571 6	56,8							156 2	15,5
48	Kernscheid	787	470	59,7 Sitze	454 9	110 2	24,2	309 6	68,1							35 1	7,7
41	Kürenz	5 352	2 040	38,1 Sitze	1 983 15	562 4	28,3	586 4	29,6							835 7	42,1
53	Mariahof	2 376	1 041	43,8 Sitze	1 009 13	273 3	27,1	676 9	67,0							60 1	5,9
13	Mitte-Gartenfeld	8 826	3 912	44,3 Sitze	3 819 15	624 3	16,3	1 596 6	41,8	244 1	6,4	1 097 4	28,7			258 1	6,8
44	Olewig	2 395	1 349	56,3 Sitze	1 302 11	296 3	22,7	730 6	56,1	99 1	7,6					177 1	13,6
23	Pfalzel	2 764	1 389	50,3 Sitze	1 355 13	356 4	26,3	454 4	33,5							545 5	40,2
24	Ruwer- Eitelsbach	2 492	1 294	51,9 Sitze	1 260 13	284 3	22,5	729 7	57,9							247 3	19,6
45	Tarforst	4 374	2 415	55,2 Sitze	2 362 13	693 4	29,3	968 5	41,0	185 1	7,8					516 3	21,8
11	Trier-Nord	9 421	3 369	35,8 Sitze	3 292 15	740 4	22,5	1 380 6	41,9			732 3	22,2			440 2	13,4
15	Trier-Süd	6 890	2 828	41,0 Sitze	2 747 15	807 4	29,4	1 013 6	36,9			754 4	27,4			173 1	6,3
31	West-Pallien	5 062	1 590	31,4 Sitze	1 545 15	587 6	38,0	534 5	34,6							424 4	27,4
34	Zewen	2 916	1 423	48,8 Sitze	1 386 13	573 5	41,3	629 6	45,4							184 2	13,3
319	Worms																
62	Abenheim	2 054	1 166	56,8 Sitze	1 121 11	356 3	31,8	765 8	68,2								
54	Heppenheim	1 587	1 008	63,5 Sitze	989 11	278 3	28,1	618 7	62,5			93 1	9,4				
44	Herrnsheim	4 430	2 249	50,8 Sitze	2 172 11	714 4	32,9	1 339 7	61,6	119	5,5						
42	Hochheim	2 646	1 606	60,7 Sitze	1 559 11	598 4	38,4	826 6	53,0							135 1	8,7
51	Horchheim	3 599	1 952	54,2 Sitze	1 896 11	859 5	45,3	848 5	44,7			114 1	6,0			75	4,0
72	Ibersheim	503	270	53,7 Sitze	262 9	43 1	16,4	80 3	30,5							139 5	53,1

6. Ergebnisse der Ortsbeiratswahlen

Schl. Nr.	Gemeinde/ Ortsbezirk	Wahl- berech- tigte	Wähler	Wahl- beteili- gung	Gültige Stimm- zettel ----- Sitze	Von den gültigen Stimmen / Sitzen entfielen auf											
						SPD		CDU		FDP		GRÜNE		Sonstige Parteien		Wähler- gruppen	
		Anzahl	%	Anzahl	%	An- zahl	%	An- zahl	%	An- zahl	%	An- zahl	%	An- zahl	%		
45	Leiselheim	1 540	941	61,1 Sitze	914 11	216 3	23,6	416 5	45,5	73 1	8,0	92 1	10,1			117 1	12,8
43	Neuhausen	7 380	2 475	33,5 Sitze	2 352 15	1 162 8	49,4	889 6	37,8	68	2,9	233 1	9,9				
61	Pfeddersheim	5 635	3 031	53,8 Sitze	2 942 15	1 746 9	59,3	1 196 6	40,7								
41	Pfifflogheim	2 757	1 398	50,7 Sitze	1 366 11	500 4	36,6	697 6	51,0			169 1	12,4				
71	Rheindürkheim	2 239	1 300	58,1 Sitze	1 275 11	423 4	33,2	706 6	55,4			48	3,8			98 1	7,7
52	Weinsheim	2 109	1 072	50,8 Sitze	1 046 11	558 6	53,3	488 5	46,7								
53	Wiesoppenheim	1 321	857	64,9 Sitze	829 11	407 5	49,1	422 6	50,9								
320	Zweibrücken																
11	Mittelbach	1 252	768	61,3 Sitze	740 15	208 4	28,1	104 2	14,1	428 9	57,8						
12	Mörsbach	670	397	59,3 Sitze	380 11	146 4	38,4	88 2	23,2	27 1	7,1					119 4	31,3
13	Oberauerbach	1 013	590	58,2 Sitze	564 15	289 8	51,2	193 5	34,2							82 2	14,5
14	Rimschweiler	1 376	766	55,7 Sitze	744 15	430 9	57,8	214 4	28,8							100 2	13,4
15	Wattweiler	670	481	71,8 Sitze	468 11	155 4	33,1	122 3	26,1	11	2,4					180 4	38,5
In den Landkreisen																	
131	LK Ahrweiler																
007	Bad-Neuenahr- Ahrweiler, ST																
10	Ahrweiler	5 935	3 099	52,2 Sitze	3 040 9	477 2	15,7	1 761 5	57,9	138	4,5	228 1	7,5			436 1	14,3
12	Bachem	1 106	564	51,0 Sitze	552 6	167 2	30,3	385 4	69,7								
11	Bad Neuenahr	9 010	4 394	48,8 Sitze	4 284 10	771 2	18,0	2 441 6	57,0	258	6,0	290 1	6,8			524 1	12,2
13	Gimmigen	631	386	61,2 Sitze	369 5	158 2	42,8	111 2	30,1	31	8,4					69 1	18,7
14	Heimersheim	2 320	1 157	49,9 Sitze	1 117 7	212 1	19,0	674 4	60,3			88 1	7,9			143 1	12,8
15	Heppingen	714	391	54,8 Sitze	381 5			307 4	80,6							74 1	19,4
16	Kirchdaun	328	259	79,0 Sitze	256 4	21	8,2	164 3	64,1			71 1	27,7				
17	Lohrsdorf	544	272	50,0 Sitze	262 5	70 1	26,7	192 4	73,3								
18	Ramersbach	510	313	61,4 Sitze	298 5	123 2	41,3	87 1	29,2							88 2	29,5
19	Walporzheim	579	336	58,0 Sitze	313 5			181 3	57,8			31	9,9			101 2	32,3
090	Grafenschaft, ST																
01	Bengen	365	245	67,1 Sitze	225 5												

6. Ergebnisse der Ortsbeiratswahlen

Schl. Nr.	Gemeinde/ Ortsbezirk	Wahl- berech- tigte	Wähler	Wahl- beteili- gung	Gültige Stimm- zetteln ----- Sitze	Von den gültigen Stimmen / Sitzen entfielen auf											
						SPD		CDU		FDP		GRÜNE		Sonstige Parteien		Wähler- gruppen	
		Anzahl	%	Anzahl	%	An- zahl	%	An- zahl	%	An- zahl	%	An- zahl	%	An- zahl	%		
05	Birresdorf	596	377	63,3 Sitze	366 7			164 3	44,8							202 4	55,2
06	Eckendorf	328	249	75,9 Sitze	246 5	73 1	29,7	173 4	70,3								
07	Gelsdorf	1 082	581	53,7 Sitze	571 7	127 2	22,2	341 4	59,7							103 1	18,0
02	Holzweiler	1 078	656	60,9 Sitze	645 7	104 1	16,1	309 3	47,9							232 3	36,0
08	Karweiler	511	326	63,8 Sitze	320 7	66 1	20,6	254 6	79,4								
09	Lantershofen	1 096	581	53,0 Sitze	571 7	205 3	35,9	366 4	64,1								
10	Leimersdorf	872	479	54,9 Sitze	454 7			322 5	70,9							132 2	29,1
11	Nierendorf	695	489	70,4 Sitze	477 7	233 4	48,8	165 2	34,6			22 4,6				57 1	11,9
03	Ringen	1 316	761	57,8 Sitze	747 7	138 1	18,5	402 4	53,8							207 2	27,7
04	Vettelhoven	423	287	67,8 Sitze	281 7	29 1	10,3	108 2	38,4							144 4	51,2
070	Remagen, ST																
01	Kripp	2 114	1 088	51,5 Sitze	1 069 10	199 2	18,6	468 4	43,8	25 2,3	87 1	8,1				290 3	27,1
03	Oberwinter	2 958	1 682	56,9 Sitze	1 649 12	568 4	34,4	637 4	38,6	97 1	5,9	127 1	7,7			220 2	13,3
04	Ödingen	738	454	61,5 Sitze	447 7	152 2	34,0	217 4	48,5	78 1	17,4						
02	Remagen	4 914	2 468	50,2 Sitze	2 366 13	385 2	16,3	996 5	42,1	126 1	5,3	270 2	11,4			589 3	24,9
05	Rolandswerth	468	292	62,4 Sitze	284 7	16 1	5,6	101 2	35,6	23 1	8,1					144 4	50,7
06	Unkelbach	963	491	51,0 Sitze	477 7	61 1	12,8	283 4	59,3							133 2	27,9
077	Sinzig, ST																
10	Bad Bodendorf	2 901	1 504	51,8 Sitze	1 461 9	381 2	26,1	710 4	48,6	68 1	4,7	110 1	7,5			192 1	13,1
11	Franken	392	267	68,1 Sitze	258 5			146 3	56,6							112 2	43,4
12	Koisdorf	671	406	60,5 Sitze	390 5	116 1	29,7	206 3	52,8			68 1	17,4				
13	Löhndorf	1 027	683	66,5 Sitze	669 7	70 1	10,5	224 2	33,5							375 4	56,1
14	Sinzig	6 832	3 108	45,5 Sitze	3 015 13	546 2	18,1	1 373 6	45,5	197 1	6,5	410 2	13,6			489 2	16,2
15	Westum	1 349	752	55,7 Sitze	738 7	45 1	6,1	309 3	41,9			135 1	18,3			249 2	33,7
02	Altenahr, VG																
003	Altenahr																
11	Kreuzberg	460	259	56,3 Sitze	210 7												
132	LK Altenkirchen																
050	Herdorf, ST																
11	Dermbach	691	433	62,7 Sitze	426 7	143 2	33,6	283 5	66,4								
12	Sassenroth	380	252	66,3 Sitze	247 5	93 2	37,7	154 3	62,3								

6. Ergebnisse der Ortsbeiratswahlen

Schl. Nr.	Gemeinde/ Ortsbezirk	Wahl- berech- tigte	Wähler	Wahl- beteili- gung	Gültige Stimm- zettel ----- Sitze	Von den gültigen Stimmen / Sitzen entfielen auf											
						SPD		CDU		FDP		GRÜNE		Sonstige Parteien		Wähler- gruppen	
		Anzahl	%	Anzahl	%	An- zahl	%	An- zahl	%	An- zahl	%	An- zahl	%	An- zahl	%		
02 006 11	Betzdorf, VG Betzdorf Dauersberg	215	152	70,7 Sitze	145 5												
07 063 11	Kirchen(Sieg), VG Kirchen (Sieg) Freusberg	1 007	598	59,4 Sitze	574 7	235 3	40,9	339 4	59,1								
12	Herkersdorf	838	469	56,0 Sitze	453 7												
13	Katzenbach	280	150	53,6 Sitze	131 5												
14	Offhausen	266	151	56,8 Sitze	148 5												
15	Wehbach	912	471	51,6 Sitze	459 7	218 3	47,5	241 4	52,5								
16	Wingendorf	338	181	53,6 Sitze	118 5												
331	LK Alzey-Worms																
003 11	Alzey, ST Dautenheim	383	253	66,1 Sitze	248 7	105 3	42,3	66 2	26,6							77 2	31,0
12	Heimersheim	638	403	63,2 Sitze	391 11	79 2	20,2	89 3	22,8							223 6	57,0
13	Schafhausen	287	179	62,4 Sitze	173 5	88 3	50,9	60 2	34,7							25 1	14,5
14	Weinheim	1 433	1 017	71,0 Sitze	995 15	372 5	37,4	311 5	31,3							312 5	31,4
06 073 11	Wörrstadt, VG Wörrstadt Rommersheim	530	409	77,2 Sitze	402 5	125 2	31,1					45 1	11,2			232 2	57,7
332	LK Bad Dürkheim																
002 08	Bad Dürkheim, ST Grethen	1 548	924	59,7 Sitze	902 7	394 3	43,7	372 3	41,2							136 1	15,1
09	Hardenburg	803	479	59,7 Sitze	467 7	170 2	36,4	186 3	39,8							111 2	23,8
10	Leistadt	913	613	67,1 Sitze	595 7	254 3	42,7	263 3	44,2							78 1	13,1
07 11	Seebach Ungstein	1 679 992	1 105 642	65,8 64,7 Sitze	1 087 626 7	307 191 2	28,2 30,5	625 332 4	57,5 53,0	87 1	8,0					68 103 1	6,3 16,5
024 05	Grünstadt, ST Asselheim	988	690	69,8 Sitze	667 7	289 3	43,3	275 3	41,2							103 1	15,4
06	Sausenheim	1 702	1 110	65,2 Sitze	1 096 7	471 3	43,0	440 3	40,1							185 1	16,9

6. Ergebnisse der Ortsbeiratswahlen

Schl. Nr.	Gemeinde/ Ortsbezirk	Wahl- berech- tigte	Wähler	Wahl- beteili- gung	Gültige Stimm- zetteln ----- Sitze	Von den gültigen Stimmen / Sitzen entfielen auf											
						SPD		CDU		FDP		GRÜNE		Sonstige Parteien		Wähler- gruppen	
		Anzahl	%	Anzahl	%	An- zahl	%	An- zahl	%	An- zahl	%	An- zahl	%	An- zahl	%		
133	LK Bad Kreuznach																
006	Bad Kreuznach, ST																
02	Bosenheim	1 026	541	52,7	516	192	37,2									324	62,8
				Sitze	11	4										7	
03	Ippesheim	314	170	54,1	167												
				Sitze	7												
01	Planig	1 910	971	50,8	945	459	48,6	381	40,3							105	11,1
				Sitze	11	5		5								1	
04	Winzenheim	3 331	1 702	51,1	1 651	415	25,1	568	34,4	633	38,3	35	2,1				
				Sitze	13	3		5		5							
052	Kirn, ST																
11	Kallenfels	352	200	56,8	192	151	78,6	41	21,4								
				Sitze	7	5		2									
12	Sulzbach	766	550	71,8	539	196	36,4	343	63,6								
				Sitze	11	4		7									
231	LK Bernkastel- Wittlich																
502	Morbach, ST																
01	Bischofsdhrön	641	332	51,8	313			157	50,2							156	49,8
				Sitze	11			6								5	
02	Elzerath	90	71	78,9	71												
				Sitze	5												
03	Gonzerath	925	540	58,4	526	28	5,3	310	58,9	51	9,7					137	26,0
				Sitze	13	1		8		1						3	
04	Gutenthal	339	268	79,1	260	104	40,0	156	60,0								
				Sitze	7	3		4									
05	Haag	398	267	67,1	254												
				Sitze	11												
06	Heinzerath	241	164	68,0	156												
				Sitze	7												
07	Hinzerath	347	198	57,1	186												
				Sitze	7												
08	Hoxel	447	242	54,1	233												
				Sitze	11												
09	Hundheim	544	285	52,4	259			124	47,9							135	52,1
				Sitze	11			5								6	
10	Hunolstein	196	112	57,1	105												
				Sitze	5												
11	Merscheid	329	191	58,1	175												
				Sitze	7												
12	Morbach	2 572	1 206	46,9	1 182	150	12,7	731	61,8							301	25,5
				Sitze	15	2		9								4	
13	Morscheid- Riedenburg	407	187	45,9	175												
				Sitze	11												
14	Odert	75	42	56,0	41												
				Sitze	5												
15	Rapperath	351	227	64,7	215												
				Sitze	7												
16	Wederath	191	135	70,7	131												
				Sitze	5												
17	Weiperath	250	177	70,8	167												
				Sitze	7												

6. Ergebnisse der Ortsbeiratswahlen

Schl. Nr.	Gemeinde/ Ortsbezirk	Wahl- berech- tigte	Wähler	Wahl- beteili- gung	Gültige Stimm- zettel ----- Sitze	Von den gültigen Stimmen / Sitzen entfielen auf											
						SPD		CDU		FDP		GRÜNE		Sonstige Parteien		Wähler- gruppen	
		Anzahl		%	Anzahl		%	An- zahl	%	An- zahl	%	An- zahl	%	An- zahl	%	An- zahl	%
18	Wenigerath	228	158	69,3 Sitze	155 7												
19	Wolzburg	139	106	76,3 Sitze	100 5												
134	Wittlich, ST																
11	Bombogen	990	484	48,9 Sitze	463 7	183 3	39,5	280 4	60,5								
12	Dorf	396	282	71,2 Sitze	267 7	111 3	41,6	94 2	35,2	62 2	23,2						
13	Lüxem	942	550	58,4 Sitze	542 7	144 2	26,6	322 4	59,4	76 1	14,0						
14	Neuerburg	640	359	56,1 Sitze	349 7	45 1	12,9	259 5	74,2			45 1	12,9				
15	Wengerohr	1 916	999	52,1 Sitze	977 7	267 2	27,3	402 3	41,1	113 1	11,6	76	7,8			119 1	12,2
01	Bernkastel- Kues, VG																
008	Bernkastel- Kues, ST																
11	Andel	581	352	60,6 Sitze	341 7	90 2	26,4	118 2	34,6	41 1	12,0	56 1	16,4			36 1	10,6
12	Wehlen	997	593	59,5 Sitze	563 11			237 5	42,1	79 1	14,0					247 5	43,9
136	Zeltingen-Rachtig																
11	Rachtig	875	675	77,1 Sitze	634 15			192 5	30,3							442 10	69,7
12	Zeltingen	1 015	740	72,9 Sitze	703 15			374 8	53,2							329 7	46,8
02	Kröv- Bausendorf, VG																
067	Kinderbeuern																
11	Hetzhof	224	148	66,1 Sitze	134 4												
072	Kröv																
11	Kövenig	151	111	73,5 Sitze	106 7	31 2	29,2									75 5	70,8
06	Thalfang am Erbeskopf, VG																
079	Malborn																
11	Thiergarten	449	289	64,4 Sitze	272 7			44 1	16,2							228 6	83,8
123	Thalfang																
11	Bäsch	304	185	60,9 Sitze	176 7	82 3	46,6	49 2	27,8	29 1	16,5					16 1	9,1
07	Traben- Trarbach, VG																
124	Traben- Trarbach, ST																
11	Kautenbach	194	118	60,8 Sitze	115 7			64 4	55,7							51 3	44,3
12	Wolf	609	380	62,4 Sitze	368 7	84 1	22,8	94 2	25,5	33 1	9,0					157 3	42,7
08	Wittlich-Land, VG																
503	Landscheid																
11	Burg-Salm	314	235	74,8 Sitze	224 3			82 1	36,6							142 2	63,4
12	Landscheid	822	542	65,9 Sitze	512 7	46 1	9,0	274 4	53,5							192 2	37,5
13	Niederkail	448	289	64,5 Sitze	274 5	109 2	39,8	165 3	60,2								

6. Ergebnisse der Ortsbeiratswahlen

Schl. Nr.	Gemeinde/ Ortsbezirk	Wahl- berech- tigte	Wähler	Wahl- beteil- igung	Gültige Stimm- zettel ----- Sitze	Von den gültigen Stimmen / Sitzen entfielen auf											
						SPD		CDU		FDP		GRÜNE		Sonstige Parteien		Wähler- gruppen	
		Anzahl		%	Anzahl	%		An- zahl	%	An- zahl	%	An- zahl	%	An- zahl	%	An- zahl	%
232	LK Bitburg-Prüm																
018	Bitburg, ST																
08	Erdorf	447	305	68,2	290	61	21,0	108	37,2							121	41,7
				Sitze	11	2		4								5	
10	Masholder	319	224	70,2	219			67	30,6							152	69,4
				Sitze	7			2								5	
11	Matzen	373	271	72,7	258	63	24,4	67	26,0							128	49,6
				Sitze	7	2		2								3	
12	Mötsch	709	436	61,5	413	119	28,8	156	37,8							138	33,4
				Sitze	11	3		4								4	
13	Stahl	666	452	67,9	437	29	6,6	248	56,8	21	4,8					139	31,8
				Sitze	11	1		6		1						3	
135	LK Cochem-Zell																
03	Ulmen, VG																
501	Bad Bertrich																
11	Kennfus	420	310	73,8	287	87	30,3									200	69,7
				Sitze	7	2										5	
083	Ulmen																
11	Meiserich	229	152	66,4	139												
				Sitze	5												
233	LK Daun																
01	Daun, VG																
501	Daun, ST																
11	Boverath	399	266	66,7	257			149	58,0							108	42,0
				Sitze	5			3								2	
12	Gemünden	180	94	52,2	91	43	47,3	48	52,7								
				Sitze	3	1		2									
13	Neunkirchen	397	258	65,0	239			157	65,7							82	34,3
				Sitze	5			3								2	
14	Pützborn	833	421	50,5	355												
				Sitze	7												
15	Rengen	330	206	62,4	178												
				Sitze	5												
16	Steinborn	287	171	59,6	164											164	100,0
				Sitze	5											5	
17	Waldkönigen	542	360	66,4	346	128	37,0	218	63,0								
				Sitze	7	3		4									
18	Weiersbach	191	140	73,3	138	50	36,2	41	29,7							47	34,1
				Sitze	3	1		1								1	
02	Gerolstein, VG																
026	Gerolstein, ST																
11	Bewingen	92	66	71,7	62												
				Sitze	3												
12	Büscheich	389	216	55,5	182												
				Sitze	3												
13	Gees	232	184	79,3	173	43	24,9	35	20,2							95	54,9
				Sitze	3	1		1								1	
14	Hinterhausen	66	43	65,2	41												
				Sitze	3												

6. Ergebnisse der Ortsbeiratswahlen

Schl. Nr.	Gemeinde/ Ortsbezirk	Wahl- berech- tigte	Wähler	Wahl- beteili- gung	Gültige Stimm- zettel ----- Sitze	Von den gültigen Stimmen / Sitzen entfielen auf											
						SPD		CDU		FDP		GRÜNE		Sonstige Parteien		Wähler- gruppen	
		Anzahl		%	Anzahl		%	An- zahl	%	An- zahl	%	An- zahl	%	An- zahl	%	An- zahl	%
15	Lissingen	404	260	64,4	244	118	48,4	126	51,6								
				Sitze	3	1		2									
16	Michelbach	94	71	75,5	64												
				Sitze	3												
17	Müllenborn	453	252	55,6	231			103	44,6							128	55,4
				Sitze	3			1								2	
18	Oos	169	125	74,0	116												
				Sitze	3												
19	Roth	115	82	71,3	82												
				Sitze	3												
03 076	Hillesheim, VG Üxheim																
14	Ahütte	400	290	72,5	290												
				Sitze	5												
11	Heyroth	67	55	82,1	55												
				Sitze	3												
12	Leudersdorf	367	259	70,6	252												
				Sitze	5												
13	Niederehe	296	224	75,7	215											215	100,0
				Sitze	5											5	
333	Donnersbergkreis																
02 019	Eisenberg (Pfalz), VG Eisenberg (Pfalz), ST																
11	Stauf	231	163	70,6	160	91	56,9									69	43,1
				Sitze	5	3										2	
12	Steinborn	1 463	922	63,0	900	367	40,8	196	21,8							337	37,4
				Sitze	15	6		3								6	
038 11	Kerzenheim Rosenthal	280	186	66,4	179	38	21,2									141	78,8
				Sitze	8	2										6	
03 501	Göllheim, VG Zellertal																
11	Harxheim	675	431	63,9	412	188	45,6									224	54,4
				Sitze	11	5										6	
12	Niefernheim	167	121	72,5	118	16	13,6									102	86,4
				Sitze	5	1										4	
13	Zell	161	130	80,7	123	50	40,7									73	59,3
				Sitze	5	2										3	
05 502	Rockenhausen, VG Rockenhausen, ST																
11	Dörnbach	497	351	70,6	344	209	60,8	58	16,9	77	22,4						
				Sitze	9	5		2		2							
12	Marienthal	243	193	79,4	179												
				Sitze	5												
06 503	Winnweiler, VG Winnweiler																
11	Alsenbrück- Langmeil	650	293	45,1	291												
				Sitze	7												
12	Potzbach	208	140	67,3	129												
				Sitze	3												

6. Ergebnisse der Ortsbeiratswahlen

Schl. Nr.	Gemeinde/ Ortsbezirk	Wahl- berech- tigte	Wähler	Wahl- beteili- gung	Gültige Stimm- zettel ----- Sitze	Von den gültigen Stimmen / Sitzen entfielen auf											
						SPD		CDU		FDP		GRÜNE		Sonstige Parteien		Wähler- gruppen	
		Anzahl	%	Anzahl	%	An- zahl	%	An- zahl	%	An- zahl	%	An- zahl	%	An- zahl	%		
334	LK Gernersheim																
007 02	Gernersheim, ST Sondernheim	3 257	1 762	54,1 Sitze	1 731 13	212 2	12,2	754 6	43,6			64	3,7	105 1	6,1	596 4	34,4
501 04	Wörth am Rhein, ST Büchelberg	648	443	68,4 Sitze	426 10	75 2	17,6	319 7	74,9			32 1	7,5				
02	Maximiliansau	4 954	2 416	48,8 Sitze	2 348 15	835 5	35,6	1 338 9	57,0			175 1	7,5				
03	Schaidt	1 364	890	65,2 Sitze	852 12	326 4	38,3	458 7	53,8			68 1	8,0				
01	Wörth	6 313	3 475	55,0 Sitze	3 395 15	1 296 6	38,2	1 578 7	46,5	243 1	7,2	278 1	8,2				
335	LK Kaiserslautern																
06 034 11	Otterbach, VG Otterbach Sambach	304	254	83,6 Sitze	162 8												
07 029 11	Otterberg, VG Niederkirchen Heimkirchen	275	191	69,5 Sitze	184 9	72 3	39,1	54 3	29,3							58 3	31,5
12	Morbach	223	168	75,3 Sitze	162 7	93 4	57,4									69 3	42,6
13	Niederkirchen	887	639	72,0 Sitze	612 9	368 6	60,1	89 1	14,5							155 2	25,3
14	Wörsbach	231	165	71,4 Sitze	152 7	92 4	60,5									60 3	39,5
035 04	Otterberg, ST Drehenthalerhof	326	226	69,3 Sitze	198 7												
336	LK Kusel																
01 003 11	Altenglan, VG Altenglan Mühlbach	802	355	44,3 Sitze	293 5												
12	Patersbach	384	216	56,3 Sitze	176 3												
03 055 11	Kusel, VG Kusel, ST Bledesbach	236	158	66,9 Sitze	154 7	81 4	52,6	73 3	47,4								
12	Diedelkopf	506	289	57,1 Sitze	274 7	230 6	83,9	44 1	16,1								

6. Ergebnisse der Ortsbeiratswahlen

Schl. Nr.	Gemeinde/ Ortsbezirk	Wahl- berech- tigte	Wähler	Wahl- beteili- gung	Gültige Stimm- zettel ----- Sitze	Von den gültigen Stimmen / Sitzen entfielen auf											
						SPD		CDU		FDP		GRÜNE		Sonstige Parteien		Wähler- gruppen	
		Anzahl		%	Anzahl	%		An- zahl	%	An- zahl	%	An- zahl	%	An- zahl	%	An- zahl	%
339	LK Mainz-Bingen																
030	Ingelheim am Rhein, ST																
06	Ingelheim/ Großwinterheim	992	651	65,6 Sitze	627 10	271 4	43,2									356 6	56,8
07	Nierstein- Oppenheim, VG																
043	Nierstein																
11	Schwabsburg	1 055	723	68,5 Sitze	691 9	193 2	27,9	220 3	31,8	127 2	18,4					151 2	21,9
01	Rhein-Nahe, VG																
003	Bacharach, ST																
11	Henschhausen	197	145	73,6 Sitze	143 5												
12	Medenscheid	133	104	78,2 Sitze	99 5												
13	Neurath	127	87	68,5 Sitze	81 5												
14	Steeg	532	317	59,6 Sitze	309 7			50 1	16,2							259 6	83,8
062	Waldalgesheim																
07	Genheim	398	261	65,6 Sitze	250 5	63 1	25,2	108 2	43,2	23 1	9,2					56 1	22,4
137	LK Mayen-Koblenz																
003	Andernach, ST																
02	Eich	1 433	865	60,4 Sitze	847 9	310 3	36,6	489 5	57,7							48 1	5,7
03	Kell	726	517	71,2 Sitze	504 9	215 4	42,7	223 4	44,2							66 1	13,1
04	Miesenheim	2 529	1 355	53,6 Sitze	1 329 12	613 5	46,1	623 6	46,9							93 1	7,0
05	Namedy	1 126	678	60,2 Sitze	666 9	196 3	29,4	236 3	35,4							234 3	35,1
068	Mayen, ST																
02	Alzheim	1 082	643	59,4 Sitze	620 7	309 4	49,8	293 3	47,3							18	2,9
03	Hausen	1 162	714	61,4 Sitze	687 9	325 4	47,3	334 4	48,6	28 1	4,1						
04	Kürrenberg	949	566	59,6 Sitze	553 7	299 4	54,1	254 3	45,9								
05	Nitztal	151	123	81,5 Sitze	121 7	87 5	71,9	25 1	20,7							9 1	7,4
02	Maifeld, VG																
089	Polch, St.																
21	Ruitsch	421	266	63,2 Sitze	254 6												

6. Ergebnisse der Ortsbeiratswahlen

Schl. Nr.	Gemeinde/ Ortsbezirk	Wahl- berech- tigte	Wähler	Wahl- beteili- gung	Gültige Stimm- zettel ----- Sitze	Von den gültigen Stimmen / Sitzen entfielen auf											
						SPD		CDU		FDP		GRÜNE		Sonstige Parteien		Wähler- gruppen	
		Anzahl	%	Anzahl	%	An- zahl	%	An- zahl	%	An- zahl	%	An- zahl	%	An- zahl	%		
138	LK Neuwied																
045	Neuwied, ST																
40	Altewied	561	270	48,1	151												
				Sitze	4												
63	Block	751	260	34,6	147												
				Sitze	4												
62	Engers	4 010	1 848	46,1	1 609			909	56,5						700	43,5	
				Sitze	8			5							3		
21	Feldkirchen	4 409	2 220	50,4	1 724										1 724	100,0	
				Sitze	8										8		
60	Gladbach	2 520	1 459	57,9	1 288			786	61,0						502	39,0	
				Sitze	6			4							2		
61	Heimbach-Weis	5 820	2 662	45,7	2 401			1 150	47,9						1 251	52,1	
				Sitze	10			4							6		
20	Irlich	4 285	1 814	42,3	1 588			903	56,9						685	43,1	
				Sitze	8			5							3		
30	Niederbieber	3 662	1 393	38,0	609												
				Sitze	8												
50	Oberbieber	3 941	1 801	45,7	1 589			632	39,8						957	60,2	
				Sitze	8			3							5		
32	Rodenbach	1 029	539	52,4	475			194	40,8						281	59,2	
				Sitze	4			1							3		
31	Segendorf	1 483	645	43,5	297												
				Sitze	4												
33	Torney	1 496	626	41,8	327												
				Sitze	4												
03	Dierdorf, VG																
012	Dierdorf, ST																
11	Brückrachdorf	580	285	49,1	251												
				Sitze	7												
12	Elgert	302	193	63,9	189												
				Sitze	7												
13	Giershofen	498	287	57,6	278	40	14,4	140	50,4						98	35,3	
				Sitze	7	1		4							2		
14	Wienau	769	445	57,9	422			189	44,8						233	55,2	
				Sitze	7			3							4		
023	Großmaischeid																
11	Kausen	254	200	78,7	198	66	33,3	132	66,7								
				Sitze	6	2		4									
140	Rhein-Hunsrück- Kreis																
501	Boppard, ST																
01	Bad Salzig	2 221	1 388	62,5	1 358	325	23,9	736	54,2	32	2,4				265	19,5	
				Sitze	13	3		7							3		
02	Boppard	5 801	3 002	51,7	2 940	923	31,4	1 336	45,4			288	9,8		393	13,4	
				Sitze	15	5		7				1			2		
03	Buchholz	1 970	1 348	68,4	1 320	607	46,0	662	50,2						51	3,9	
				Sitze	13	6		7									
04	Herschwiesen	271	230	84,9	226	96	42,5	108	47,8			22	9,7				
				Sitze	5	2		2				1					
05	Hirzenach	296	227	76,7	222	101	45,5	121	54,5								
				Sitze	5	2		3									

6. Ergebnisse der Ortsbeiratswahlen

Schl. Nr.	Gemeinde/ Ortsbezirk	Wahl- berech- tigte	Wähler	Wahl- beteili- gung	Gültige Stimm- zettel ----- Sitze	Von den gültigen Stimmen / Sitzen entfielen auf											
						SPD		CDU		FDP		GRÜNE		Sonstige Parteien		Wähler- gruppen	
		Anzahl		%	Anzahl	%		An- zahl	%	An- zahl	%	An- zahl	%	An- zahl	%	An- zahl	%
06	Holzfeld	343	245	71,4	234	70	29,9	84	35,9							80	34,2
				Sitze	5	1		2								2	
07	Oppenhausen	650	472	72,6	454	273	60,1	181	39,9								
				Sitze	7	4		3									
08	Rheinbay	196	124	63,3	121	27	22,3	62	51,2							32	26,4
				Sitze	5	1		3								1	
09	Udenhausen	364	305	83,8	295	38	12,9	172	58,3							85	28,8
				Sitze	7	1		4								2	
10	Weiler	537	365	68,0	353	127	36,0	172	48,7							54	15,3
				Sitze	7	3		3								1	
03	Kastellaun, VG																
009	Bell (Hunsrück)																
11	Bell	321	265	82,6	236												
				Sitze	3												
12	Hundheim	118	88	74,6	84												
				Sitze	3												
13	Krastel	136	98	72,1	98												
				Sitze	3												
14	Leideneck	228	160	70,2	146												
				Sitze	3												
15	Völkenroth	217	134	61,8	117												
				Sitze	3												
16	Wohnroth	117	92	78,6	87												
				Sitze	3												
010	Beltheim																
11	Beltheim	743	439	59,1	439												
				Sitze	7												
12	Frankweiler	212	177	83,5	155												
				Sitze	5												
13	Heyweiler	166	111	66,9	108												
				Sitze	5												
14	Mannebach	81	71	87,7	66												
				Sitze	5												
15	Schnellbach	277	176	63,5	166												
				Sitze	5												
16	Sevenich	141	107	75,9	101												
				Sitze	5												
202	Dommershausen																
11	Dommershausen	354	259	73,2	220												
				Sitze	9												
12	Dorweiler	215	178	82,8	167												
				Sitze	9												
13	Eveshausen	80	64	80,0	62												
				Sitze	5												
14	Sabershausen	296	203	68,6	171												
				Sitze	9												
06	St. Goar-																
	Oberwesel, VG																
112	Oberwesel, ST																
03	Dellhofen	357	296	82,9	283			211	74,6							72	25,4
				Sitze	7			5								2	
02	Engehöll	198	137	69,2	99												
				Sitze	7												
04	Langscheid	179	150	83,8	145												
				Sitze	7												
133	Sankt Goar																
02	Biebrnheim	846	612	72,3	603	393	65,2	210	34,8								
				Sitze	9	6		3									
01	Sankt Goar	946	580	61,3	565	202	35,8	363	64,2								
				Sitze	9	3		6									

6. Ergebnisse der Ortsbeiratswahlen

Schl. Nr.	Gemeinde/ Ortsbezirk	Wahl- berech- tigte	Wähler	Wahl- beteili- gung	Gültige Stimm- zetteln ----- Sitze	Von den gültigen Stimmen / Sitzen entfielen auf											
						SPD		CDU		FDP		GRÜNE		Sonstige Parteien		Wähler- gruppen	
		Anzahl	%	Anzahl	%	An- zahl	%	An- zahl	%	An- zahl	%	An- zahl	%	An- zahl	%		
03	Werlau	677	474	70,0 Sitze	465 9	182 4	39,1	283 5	60,9								
337	LK Südliche Weinstraße																
01	Annweiler am Trifels, VG																
501	Annweiler am Trifels, ST																
11	Bindersbach	300	226	75,3 Sitze	184 8												
12	Gräfenhausen	446	337	75,6 Sitze	325 12	171 7	52,6									154 5	47,4
13	Queichhambach	462	296	64,1 Sitze	238 12												
14	Sarnstall	175	109	62,3 Sitze	87 6												
02	Bad Bergzabern, VG																
005	Bad Bergzabern, ST																
11	Blankenborn	123	101	82,1 Sitze	98 3												
04	Herxheim, VG																
038	Herxheim bei Landau/Pf.																
11	Hayna	893	607	68,0 Sitze	593 12	76 2	12,8	403 8	68,0							114 2	19,2
340	LK Südwestpfalz																
01	Dahner Felsenland, VG																
011	Fischbach bei Dahn																
11	Petersbächel	188	107	56,9 Sitze	101 5												
02	Hauenstein, VG																
057	Wilgartswiesen																
11	Hermersbergerhof	58	49	84,5 Sitze	43 4												
12	Hofstätten	103	58	56,3 Sitze	52 6												
03	Pirmasens- Land, VG																
028	Lemberg																
11	Glashütte	204	130	63,7 Sitze	124 5	58 2	46,8	19 1	15,3							47 2	37,9
12	Kettrichhof/ Rodalberhof	105	62	59,0 Sitze	59 5			32 3	54,2							27 2	45,8
13	Langmühle	236	176	74,6 Sitze	164 5	119 4	72,6									45 1	27,4
14	Salzwoog	209	165	78,9 Sitze	158 5	115 4	72,8									43 1	27,2

6. Ergebnisse der Ortsbeiratswahlen

Schl. Nr.	Gemeinde/ Ortsbezirk	Wahl- berech- tigte	Wähler	Wahl- beteili- gung	Gültige Stimm- zettel ----- Sitze	Von den gültigen Stimmen / Sitzen entfielen auf											
		Anzahl	%	Anzahl	%	SPD		CDU		FDP		GRÜNE		Sonstige Parteien		Wähler- gruppen	
						An- zahl	%	An- zahl	%	An- zahl	%	An- zahl	%	An- zahl	%	An- zahl	%
052 11	Trulben Hochstellerhof/ Felsenbrunnerhof	347	242	69,7 Sitze	231 5												
235	LK Trier-Saarburg																
068 01	Konz, ST Filzen-Hamm	310	233	75,2 Sitze	224 7	63 2	28,1	39 1	17,4							122 4	54,5
03	Könen	1 729	891	51,5 Sitze	867 15	183 3	21,1	410 7	47,3							274 5	31,6
04	Kommlingen	286	211	73,8 Sitze	202 7	70 3	34,7	96 3	47,5							36 1	17,8
05	Nieder-,Obermen- ning, Krettnach	1 289	877	68,0 Sitze	853 15	89 2	10,4	339 6	39,7							425 7	49,8
07	Oberemmel	1 225	830	67,8 Sitze	803 15	136 3	16,9	343 6	42,7							324 6	40,3
05 104 11	Saarburg, VG Palzem Palzem	260	186	71,5 Sitze	172 5	39 1	22,7	89 3	51,7							44 1	25,6
118 05	Saarburg, Stadt Kahren	214	138	64,5 Sitze	108 5												
06 022 03	Schweich an der Röm. Weinstr., VG Fell Fastrau	274	190	69,3 Sitze	119 5												
125 05	Schweich, ST Issel	1 189	755	63,5 Sitze	727 11	224 3	30,8	344 5	47,3							159 3	21,9
07 051 12	Trier-Land, VG Igel Liersberg	221	137	62,0 Sitze	115												
073 13	Langsur Langsur	720	418	58,1 Sitze	392 5	164 2	41,8	228 3	58,2								
14	Mesenich	279	169	60,6 Sitze	166 5	41 1	24,7	125 4	75,3								
094 19	Newel Beßlich	284	173	60,9 Sitze	162 4			82 3	50,6							80 1	49,4
18	Butzweiler	1 196	665	55,6 Sitze	641 6	296 3	46,2	222 2	34,6							123 1	19,2
17	Newel	604	351	58,1 Sitze	338 5	115 1	34,0	175 3	51,8							48 1	14,2
111 23	Ralingen Edingen	195	141	72,3 Sitze	132 5			68 3	51,5							64 2	48,5
24	Godendorf	225	174	77,3 Sitze	156 5			70 2	44,9							86 3	55,1
26	Kersch	99	77	77,8 Sitze	70 5			15 1	21,4							55 4	78,6
25	Olk	330	215	65,2 Sitze	196 5			42 1	21,4							154 4	78,6

6. Ergebnisse der Ortsbeiratswahlen

Schl. Nr.	Gemeinde/ Ortsbezirk	Wahl- berech- tigte	Wähler	Wahl- beteili- gung	Gültige Stimm- zettel ----- Sitze	Von den gültigen Stimmen / Sitzen entfielen auf											
						SPD		CDU		FDP		GRÜNE		Sonstige Parteien		Wähler- gruppen	
		Anzahl	%	Anzahl	%	An- zahl	%	An- zahl	%	An- zahl	%	An- zahl	%	An- zahl	%		
21	Ralingen	390	290	74,4 Sitze	276 7			194 5	70,3							82 2	29,7
22	Wintersdorf	350	276	78,9 Sitze	267 5	40 1	15,0	150 3	56,2							77 1	28,8
137	Trierweiler																
30	Fusenich	148	118	79,7 Sitze	111 5	34 2	30,6	77 3	69,4								
28	Sirzenich	1 099	739	67,2 Sitze	709 9	255 3	36,0	185 2	26,1							269 4	37,9
27	Trierweiler	1 193	767	64,3 Sitze	747 9	172 2	23,0	370 4	49,5							205 3	27,4
29	Udelfangen	206	134	65,0 Sitze	85 5												
501	Welschbillig																
32	Hofweiler	98	79	80,6 Sitze	74 5			40 3	54,1							34 2	45,9
33	Ittel	225	146	64,9 Sitze	126 5			74 3	58,7							52 2	41,3
34	Möhn	174	124	71,3 Sitze	121 5			66 3	54,5							55 2	45,5
35	Träg	96	78	81,3 Sitze	73 5	28 2	38,4	45 3	61,6								
151	Zemmer																
39	Daufenbach	147	111	75,5 Sitze	103 3	28 1	27,2	44 1	42,7							31 1	30,1
37	Rodt	779	535	68,7 Sitze	493 5	112 1	22,7	49 1	9,9							332 3	67,3
38	Schleidweiler	488	327	67,0 Sitze	311 5	114 2	36,7									197 3	63,3
36	Zemmer	947	553	58,4 Sitze	533 5	185 2	34,7	124 1	23,3							224 2	42,0
143	Westerwaldkreis																
02	Hachenburg, VG																
229	Hachenburg, ST																
11	Altstadt	772	539	69,8 Sitze	517 7	124 2	24,0	141 2	27,3							252 3	48,7
04	Montabaur, VG																
048	Montabaur																
58	Bladernheim	105	84	80,0 Sitze	75 3												
59	Elgendorf	953	486	51,0 Sitze	457 7												
60	Eschelbach	490	230	46,9 Sitze	215 5												
61	Ettersdorf	148	102	68,9 Sitze	99 3												
62	Horressen	1 412	664	47,0 Sitze	586 9												
64	Reckenthal	88	72	81,8 Sitze	71 3												
65	Wirzenborn	71	48	67,6 Sitze	40 3												

V. Anhang

1. Amtliches Verzeichnis der Verbandsgemeinden in alphabetischer Reihenfolge
2. Amtliches Verzeichnis der Gemeinden in alphabetischer Reihenfolge

1. Amtliches Verzeichnis der Verbandsgemeinden in alphabetischer Reihenfolge
(Stand 13.06.2004)

VG-Schl.	Verbandsgemeinde; Kreis	VG-Schl.	Verbandsgemeinde; Kreis
131 01	Adenau; Ahrweiler	340 02	Hauenstein; Südwestpfalz
333 01	Alsenz-Obermoschel; Donnersbergkreis	339 05	Heidesheim am Rhein; Mainz-Bingen
131 02	Altenahr; Ahrweiler	235 01	Hermeskeil; Trier-Saarburg
336 01	Altenglan; Kusel	134 03	Herrstein; Birkenfeld
132 01	Altenkirchen (Westerwald); Altenkirchen (Westerwald)	337 04	Herxheim; Südliche Weinstraße
331 01	Alzey-Land; Alzey-Worms	338 03	Heßheim; Rhein-Pfalz-Kreis
337 01	Annweiler am Trifels; Südliche Weinstraße	332 04	Hettenleidelheim; Bad Dürkheim
232 01	Arzfeld; Bitburg-Prüm	233 03	Hillesheim; Daun
138 01	Asbach; Neuwied	335 03	Hochspeyer; Kaiserslautern
		143 03	Höhr-Grenzhausen; Westerwaldkreis
337 02	Bad Bergzabern; Südliche Weinstraße	232 03	Irrel; Bitburg-Prüm
131 03	Bad Breisig; Ahrweiler		
141 01	Bad Ems; Rhein-Lahn-Kreis	334 03	Jockgrim; Germersheim
138 02	Bad Hönningen; Neuwied		
133 01	Bad Kreuznach; Bad Kreuznach		
143 01	Bad Marienberg (Westerwald); Westerwaldkreis	135 02	Kaisersesch; Cochem-Zell
133 02	Bad Münster am Stein-Ebernburg; Bad Kreuznach	335 04	Kaiserslautern-Süd; Kaiserslautern
133 07	Bad Sobernheim; Bad Kreuznach	334 04	Kandel; Germersheim
134 01	Baumholder; Birkenfeld	140 03	Kastellaun; Rhein-Hunsrück-Kreis
334 01	Bellheim; Germersheim	141 05	Katzenelnbogen; Rhein-Lahn-Kreis
231 01	Bernkastel-Kues; Bernkastel-Wittlich	233 04	Kelberg; Daun
132 02	Betzdorf; Altenkirchen (Westerwald)	235 02	Kell am See; Trier-Saarburg
134 02	Birkenfeld; Birkenfeld	140 04	Kirchberg (Hunsrück); Rhein-Hunsrück-Kreis
232 02	Bitburg-Land; Bitburg-Prüm	132 07	Kirchen (Sieg); Altenkirchen (Westerwald)
339 02	Bodenheim; Mainz-Bingen	333 04	Kirchheimbolanden; Donnersbergkreis
141 02	Braubach; Rhein-Lahn-Kreis	133 03	Kirn-Land; Bad Kreuznach
131 04	Brohlthal; Ahrweiler	235 03	Konz; Trier-Saarburg
335 01	Bruchmühlbach-Miesau; Kaiserslautern	231 02	Kröv-Bausendorf; Bernkastel-Wittlich
		336 03	Kusel; Kusel
135 01	Cochem-Land; Cochem-Zell	232 04	Kyllburg; Bitburg-Prüm
132 03	Daaden; Altenkirchen (Westerwald)	332 05	Lambrecht (Pfalz); Bad Dürkheim
340 01	Dahner Felsenland; Südwestpfalz	337 05	Landau-Land; Südliche Weinstraße
338 01	Dannstadt-Schauernheim; Rhein-Pfalz-Kreis	335 05	Landstuhl; Kaiserslautern
233 01	Daun; Daun	133 04	Langenlonsheim; Bad Kreuznach
332 01	Deidesheim; Bad Dürkheim	336 04	Lauterecken; Kusel
138 03	Dierdorf; Neuwied	334 05	Lingenfeld; Germersheim
141 03	Diez; Rhein-Lahn-Kreis	138 04	Linz am Rhein; Neuwied
338 02	Dudenhofen; Rhein-Pfalz-Kreis	141 08	Loreley; Rhein-Lahn-Kreis
337 03	Edenkoben; Südliche Weinstraße	137 02	Maifeld; Mayen-Koblenz
331 02	Eich; Alzey-Worms	337 06	Maikammer; Südliche Weinstraße
333 02	Eisenberg (Pfalz); Donnersbergkreis	231 03	Manderscheid; Bernkastel-Wittlich
140 02	Emmelshausen; Rhein-Hunsrück-Kreis	338 04	Maxdorf; Rhein-Pfalz-Kreis
335 02	Enkenbach-Alsenborn; Kaiserslautern	133 05	Meisenheim; Bad Kreuznach
		137 04	Mendig; Mayen-Koblenz
132 04	Flammersfeld; Altenkirchen (Westerwald)	331 03	Monsheim; Alzey-Worms
332 02	Freinsheim; Bad Dürkheim	143 04	Montabaur; Westerwaldkreis
339 03	Gau-Algesheim; Mainz-Bingen	141 06	Nassau; Rhein-Lahn-Kreis
132 05	Gebhardshain; Altenkirchen (Westerwald)	141 07	Nastätten; Rhein-Lahn-Kreis
233 02	Gerolstein; Daun	232 05	Neuerburg; Bitburg-Prüm
336 02	Glan-Münchweiler; Kusel	231 05	Neumagen-Dhron; Bernkastel-Wittlich
333 03	Göllheim; Donnersbergkreis	339 06	Nieder-Olm; Mainz-Bingen
332 03	Grünstadt-Land; Bad Dürkheim	339 07	Nierstein-Oppenheim; Mainz-Bingen
339 04	Guntersblum; Mainz-Bingen		
		233 05	Obere Kyll; Daun
143 02	Hachenburg; Westerwaldkreis	337 07	Offenbach an der Queich; Südliche Weinstraße
334 02	Hagenbach; Germersheim	335 06	Otterbach; Kaiserslautern
141 04	Hahnstätten; Rhein-Lahn-Kreis	335 07	Otterberg; Kaiserslautern
132 06	Hamm (Sieg); Altenkirchen (Westerwald)		

VG-Schl. Verbandsgemeinde; Kreis

137 01 **Pellenz**; Mayen-Koblenz
340 03 **Pirmasens-Land**; Südwestpfalz
232 06 **Prüm**; Bitburg-Prüm
138 05 **Pudersbach**; Neuwied

335 08 **Ramstein-Miesenbach**; Kaiserslautern
143 05 **Ransbach-Baumbach**; Westerwaldkreis
138 06 **Rengsdorf**; Neuwied
143 06 **Rennerod**; Westerwaldkreis
134 04 **Rhaunen**; Birkenfeld
339 01 **Rhein-Nahe**; Mainz-Bingen
140 05 **Rheinböllen**; Rhein-Hunsrück-Kreis
137 05 **Rhens**; Mayen-Koblenz
333 05 **Rockenhausen**; Donnersbergkreis
340 04 **Rodalben**; Südwestpfalz
133 06 **Rüdesheim**; Bad Kreuznach
334 06 **Rülzheim**; Germersheim
235 04 **Ruwer**; Trier-Saarburg

235 05 **Saarburg**; Trier-Saarburg
140 06 **Sankt Goar-Oberwesel**; Rhein-Hunsrück-Kreis
336 05 **Schönenberg-Kübelberg**; Kusel
235 06 **Schweich an der Römischen Weinstraße**; Trier-Saarburg
143 07 **Selters (Westerwald)**; Westerwaldkreis
140 07 **Simmern / Hunsrück**; Rhein-Hunsrück-Kreis
232 07 **Speicher**; Bitburg-Prüm
339 08 **Sprendlingen-Gensingen**; Mainz-Bingen
133 08 **Stromberg**; Bad Kreuznach

340 05 **Thaleischweiler-Fröschen**; Südwestpfalz
231 06 **Thalfang am Erbeskopf**; Bernkastel-Wittlich
231 07 **Traben-Trarbach**; Bernkastel-Wittlich

VG-Schl. Verbandsgemeinde; Kreis

135 04 **Treis-Karden**; Cochem-Zell
235 07 **Trier-Land**; Trier-Saarburg

135 03 **Ulmen**; Cochem-Zell
138 07 **Unkel**; Neuwied
137 06 **Untermosel**; Mayen-Koblenz

137 07 **Vallendar**; Mayen-Koblenz
137 03 **Vordereifel**; Mayen-Koblenz

332 06 **Wachenheim an der Weinstraße**; Bad Dürkheim
138 08 **Waldbreitbach**; Neuwied
340 06 **Waldfishbach-Burgalben**; Südwestpfalz
336 06 **Waldmohr**; Kusel
338 05 **Waldsee**; Rhein-Pfalz-Kreis
340 07 **Wallhalben**; Südwestpfalz
143 08 **Wallmerod**; Westerwaldkreis
335 09 **Weilerbach**; Kaiserslautern
137 08 **Weißenthurm**; Mayen-Koblenz
143 09 **Westerburg**; Westerwaldkreis
331 04 **Westhofen**; Alzey-Worms
333 06 **Winnweiler**; Donnersbergkreis
143 10 **Wirges**; Westerwaldkreis
132 08 **Wissen**; Altenkirchen (Westerwald)
231 08 **Wittlich-Land**; Bernkastel-Wittlich
336 07 **Wolfstein**; Kusel
331 05 **Wöllstein**; Alzey-Worms
331 06 **Wörrstadt**; Alzey-Worms

135 05 **Zell (Mosel)**; Cochem-Zell
340 08 **Zweibrücken-Land**; Südwestpfalz

2. Amtliches Verzeichnis der Gemeinden in alphabetischer Reihenfolge (Stand 13.06.2004)

GE-Schl	Gemeinde; Kreis	PLZ	GE-Schl	Gemeinde; Kreis	PLZ
A					
235 001 07	Aach ; Trier-Saarburg	54298	143 203 08	Arnshöfen ; Westerwaldkreis	56244
134 001 02	Abentheuer ; Birkenfeld	55767	141 201 01	Arzbach ; Rhein-Lahn-Kreis	56337
133 001 05	Abtweiler ; Bad Kreuznach	55568	232 201 01	Arzfeld ; Bitburg-Prüm	54687
137 001 03	Acht ; Mayen-Koblenz	56729	138 003 01	Asbach ; Neuwied	53567
134 002 02	Achtelsbach ; Birkenfeld	55767	134 004 04	Asbach ; Birkenfeld	55758
131 001 01	Adenau, Stadt ; Ahrweiler	53518	336 005 07	Aschbach ; Kusel	67753
336 001 04	Adenbach ; Kusel	67742	339 002 08	Aspisheim ; Mainz-Bingen	55459
232 001 05	Affler ; Bitburg-Prüm	54689	143 204 02	Astert ; Westerwaldkreis	57627
131 002 02	Ahrbrück ; Ahrweiler	53506	141 003 06	Attenhausen ; Rhein-Lahn-Kreis	56370
143 200 09	Ailertchen ; Westerwaldkreis	56459	143 205 02	Atzelgift ; Westerwaldkreis	57629
337 001 01	Albersweiler ; Südliche Weinstraße	76857	135 005 03	Auderath ; Cochem-Zell	56766
336 002 03	Albessen ; Kusel	66871	141 004 08	Auel ; Rhein-Lahn-Kreis	56357
331 001 01	Albig ; Alzey-Worms	55234	133 005 07	Auen ; Bad Kreuznach	55569
333 001 03	Albisheim (Pfrimm) ; Donnersbergkreis	67308	141 005 03	Aull ; Rhein-Lahn-Kreis	65582
135 001 05	Alf ; Cochem-Zell	56859	232 006 07	Auw an der Kyll ; Bitburg-Prüm	54664
135 002 03	Alflen ; Cochem-Zell	56828	232 202 06	Auw bei Prüm ; Bitburg-Prüm	54597
137 201 06	Alken ; Mayen-Koblenz	56332	235 002 05	Ayl ; Trier-Saarburg	54441
134 003 03	Allenbach ; Birkenfeld	55758	B		
141 001 05	Allendorf ; Rhein-Lahn-Kreis	56370	137 007 03	Baar ; Mayen-Koblenz	56729
133 002 06	Allenfeld ; Bad Kreuznach	55595	339 003 01	Bacharach, Stadt ; Mainz-Bingen	55422
132 001 01	Almersbach ; Altenkirchen (Westerwald)	57610	132 004 01	Bachenberg ; Altenkirchen (Westerwald)	57610
143 202 02	Alpenrod ; Westerwaldkreis	57642	337 005 02	Bad Bergzabern, Stadt ; Südliche Weinstraße	76887
143 001 05	Alsbach ; Westerwaldkreis	56237	135 501 03	Bad Bertrich ; Cochem-Zell	56864
132 002 02	Alsdorf ; Altenkirchen (Westerwald)	57518	131 006 03	Bad Breisig, Stadt ; Ahrweiler	53498
232 002 03	Alsdorf ; Bitburg-Prüm	54668	332 002 00	Bad Dürkheim, Stadt ; Bad Dürkheim	67098
333 003 01	Alsenz ; Donnersbergkreis	67821	141 006 01	Bad Ems, Stadt ; Rhein-Lahn-Kreis	56130
331 002 02	Alsheim ; Alzey-Worms	67577	138 004 02	Bad Hönningen, Stadt ; Neuwied	53557
337 002 03	Altdorf ; Südliche Weinstraße	67482	133 006 00	Bad Kreuznach, große kreisangehörige Stadt ; Bad Kreuznach	55545
131 003 02	Altenahr ; Ahrweiler	53505	143 206 01	Bad Marienberg (Westerwald), Stadt ; Westerwaldkreis	56470
133 003 02	Altenbamburg ; Bad Kreuznach	55585	133 007 02	Bad Münster am Stein-Ebernburg, Stadt ; Bad Kreuznach	55583
141 002 03	Altendiez ; Rhein-Lahn-Kreis	65624	131 007 00	Bad Neuenahr-Ahrweiler, Stadt ; Ahrweiler	53474
336 003 01	Altenglan ; Kusel	66885	133 501 07	Bad Sobernheim, Stadt ; Bad Kreuznach	55566
336 004 05	Altenkirchen ; Kusel	66903	232 007 04	Badem ; Bitburg-Prüm	54657
132 501 01	Altenkirchen (Westerwald), Stadt ; Altenkirchen (Westerwald)	57610	140 005 02	Badenhard ; Rhein-Hunsrück-Kreis	56291
140 001 03	Alterkülz ; Rhein-Hunsrück-Kreis	56288	339 004 08	Badenheim ; Mainz-Bingen	55576
340 201 08	Althornbach ; Südwestpfalz	66484	235 003 02	Baldringen ; Trier-Saarburg	54314
135 003 05	Altlay ; Cochem-Zell	56858	141 503 03	Balduinstein ; Rhein-Lahn-Kreis	65558
332 001 04	Altleiningen ; Bad Dürkheim	67317	232 203 04	Balesfeld ; Bitburg-Prüm	54597
231 001 08	Altrich ; Bernkastel-Wittlich	54518	335 002 05	Bann ; Kaiserslautern	66851
338 001 00	Altrip ; Rhein-Pfalz-Kreis	67122	143 003 10	Bannberscheid ; Westerwaldkreis	56424
232 003 05	Altscheid ; Bitburg-Prüm	54636	337 006 02	Barbelroth ; Südliche Weinstraße	76889
135 004 05	Altstrimmig ; Cochem-Zell	56858	133 008 03	Bärenbach ; Bad Kreuznach	55758
140 002 07	Altweidelbach ; Rhein-Hunsrück-Kreis	55469	140 006 04	Bärenbach ; Rhein-Hunsrück-Kreis	55483
331 003 00	Alzey, Stadt ; Alzey-Worms	55232	131 008 01	Barweiler ; Ahrweiler	53534
232 004 05	Ammeldingen an der Our ; Bitburg-Prüm	54675	133 009 07	Bärweiler ; Bad Kreuznach	55606
232 005 05	Ammeldingen bei Neuerburg ; Bitburg-Prüm	54673	233 002 03	Basberg ; Daun	54578
137 003 00	Andernach, große kreisangehörige Stadt ; Mayen-Koblenz	56626	137 202 08	Bassenheim ; Mayen-Koblenz	56220
138 002 06	Anhausen ; Neuwied	56584	332 003 03	Battenberg (Pfalz) ; Bad Dürkheim	67271
337 501 01	Annweiler am Trifels, Stadt ; Südliche Weinstraße	76855	340 202 08	Battweiler ; Südwestpfalz	66484
137 004 03	Anschau ; Mayen-Koblenz	56729	131 009 01	Bauler ; Ahrweiler	53534
131 004 01	Antweiler ; Ahrweiler	53533	232 008 05	Bauler ; Bitburg-Prüm	54673
339 001 03	Appenheim ; Mainz-Bingen	55437	134 005 01	Baumholder, Stadt ; Birkenfeld	55774
233 201 04	Arbach ; Daun	56769	231 004 02	Bausendorf ; Bernkastel-Wittlich	54538
131 005 01	Aremberg ; Ahrweiler	53533	232 009 02	Baustert ; Bitburg-Prüm	54636
231 003 08	Arenrath ; Bernkastel-Wittlich	54518	333 004 05	Bayerfeld-Steckweiler ; Donnersbergkreis	67808
137 006 03	Arft ; Mayen-Koblenz	56729	141 008 01	Becheln ; Rhein-Lahn-Kreis	56132
133 004 06	Argenschwang ; Bad Kreuznach	55595	331 005 01	Bechenheim ; Alzey-Worms	55234
140 003 05	Argenthal ; Rhein-Hunsrück-Kreis	55496			
331 004 06	Armsheim ; Alzey-Worms	55288			

GE-Schl	Gemeinde; Kreis	PLZ	GE-Schl	Gemeinde; Kreis	PLZ
133 011 05	Becherbach ; Bad Kreuznach	67827	141 013 05	Biebrich ; Rhein-Lahn-Kreis	56370
133 010 03	Becherbach bei Kirn ; Bad Kreuznach	55608	340 204 07	Biedershausen ; Südwestpfalz	66917
340 203 08	Bechhofen ; Südwestpfalz	66894	333 006 03	Biedesheim ; Donnersbergkreis	67308
331 006 04	Bechtheim ; Alzey-Worms	67595	232 015 02	Biersdorf am See ; Bitburg-Prüm	54636
331 007 01	Bechtolsheim ; Alzey-Worms	55234	232 016 05	Biesdorf ; Bitburg-Prüm	54675
336 106 01	Bedesbach ; Kusel	66885	143 210 08	Bilkheim ; Westerwaldkreis	56414
232 010 07	Beilingen ; Bitburg-Prüm	54662	337 007 05	Billigheim-Ingenheim ; Südliche Weinstraße	76831
135 007 01	Beilstein ; Cochem-Zell	56814	339 005 00	Bingen am Rhein, große kreisangehörige Stadt ; Mainz-Bingen	55411
338 002 03	Beindersheim ; Rhein-Pfalz-Kreis	67259	135 009 04	Binningen ; Cochem-Zell	56754
233 003 04	Beinhausen ; Daun	54552	231 010 08	Binsfeld ; Bernkastel-Wittlich	54518
235 004 06	Bekond ; Trier-Saarburg	54340	233 007 05	Birgel ; Daun	54587
140 007 04	Belg ; Rhein-Hunsrück-Kreis	56858	132 008 08	Birken-Honigsessen ; Altenkirchen (Westerwald)	57587
140 008 07	Belgweiler ; Rhein-Hunsrück-Kreis	55469	132 007 06	Birkenbeul ; Altenkirchen (Westerwald)	57589
137 008 04	Bell ; Mayen-Koblenz	56745	134 010 02	Birkenfeld, Stadt ; Birkenfeld	55765
140 009 03	Bell (Hunsrück) ; Rhein-Hunsrück-Kreis	56288	338 003 04	Birkenheide ; Rhein-Pfalz-Kreis	67134
334 001 01	Bellheim ; Germersheim	76756	337 008 02	Birkenhördt ; Südliche Weinstraße	76889
143 207 09	Bellingen ; Westerwaldkreis	56459	140 016 02	Birkheim ; Rhein-Hunsrück-Kreis	56291
140 010 03	Beltheim ; Rhein-Hunsrück-Kreis	56290	337 009 05	Birkweiler ; Südliche Weinstraße	76831
137 203 00	Bendorf, Stadt ; Mayen-Koblenz	56170	141 014 03	Birlenbach ; Rhein-Lahn-Kreis	65626
231 005 02	Bengel ; Bernkastel-Wittlich	54538	132 009 01	Birnbach ; Altenkirchen (Westerwald)	57612
333 005 04	Bennhausen ; Donnersbergkreis	67808	233 204 02	Birresborn ; Daun	54574
140 011 05	Benzweiler ; Rhein-Hunsrück-Kreis	55494	232 017 02	Birtlingen ; Bitburg-Prüm	54634
233 202 04	Bereborn ; Daun	56769	333 007 04	Bischheim ; Donnersbergkreis	67294
233 203 04	Berenbach ; Daun	56766	332 004 03	Bissersheim ; Bad Dürkheim	67281
131 011 02	Berg ; Ahrweiler	53505	333 008 05	Bisterschied ; Donnersbergkreis	67806
141 009 07	Berg ; Rhein-Lahn-Kreis	56357	232 018 00	Bitburg, Stadt ; Bitburg-Prüm	54634
334 002 02	Berg (Pfalz) ; Germersheim	76768	132 010 06	Bitzen ; Altenkirchen (Westerwald)	57539
134 006 03	Bergen ; Birkenfeld	55608	135 010 05	Blankenrath ; Cochem-Zell	56865
140 012 07	Bergenhäusen ; Rhein-Hunsrück-Kreis	55469	336 006 03	Blaubach ; Kusel	66869
141 010 05	Berghausen ; Rhein-Lahn-Kreis	56368	233 008 01	Bleckhausen ; Daun	54570
134 007 01	Berglangenbach ; Birkenfeld	55776	232 206 06	Bleialf ; Bitburg-Prüm	54608
231 006 06	Berglicht ; Bernkastel-Wittlich	54426	332 005 02	Bobenheim am Berg ; Bad Dürkheim	67273
231 007 08	Bergweiler ; Bernkastel-Wittlich	54518	338 004 00	Bobenheim-Roxheim ; Rhein-Pfalz-Kreis	67240
232 011 05	Berkoth ; Bitburg-Prüm	54673	340 001 01	Bobenthal ; Südwestpfalz	76891
233 004 02	Berlingen ; Daun	54570	337 011 03	Böbingen ; Südliche Weinstraße	67482
137 011 03	Bermel ; Mayen-Koblenz	56729	337 012 05	Böchingen ; Südliche Weinstraße	76833
331 009 04	Bermersheim ; Alzey-Worms	67593	133 013 06	Bockenua ; Bad Kreuznach	55595
331 008 01	Bermersheim vor der Höhe ; Alzey-Worms	55234	332 006 03	Bockenheim an der Weinstraße ; Bad Dürkheim	67278
233 005 03	Berndorf ; Daun	54578	143 005 04	Boden ; Westerwaldkreis	56412
141 011 05	Berndroth ; Rhein-Lahn-Kreis	56370	233 205 04	Bodenbach ; Daun	53539
231 008 01	Bernkastel-Kues, Stadt ; Bernkastel-Wittlich	54470	339 006 02	Bodenheim ; Mainz-Bingen	55294
132 201 01	Berod bei Hachenburg ; Altenkirchen (Westerwald)	57614	141 015 07	Bogel ; Rhein-Lahn-Kreis	56357
143 208 08	Berod bei Wallmerod ; Westerwaldkreis	56414	338 005 00	Böhl-Iggelheim ; Rhein-Pfalz-Kreis	67459
232 012 05	Berscheid ; Bitburg-Prüm	54673	333 010 04	Bolanden ; Donnersbergkreis	67295
134 008 01	Berschweiler bei Baumholder ; Birkenfeld	55777	134 012 04	Bollenbach ; Birkenfeld	55624
134 009 03	Berschweiler bei Kirn ; Birkenfeld	55608	337 013 02	Böllenborn ; Südliche Weinstraße	76887
143 209 09	Berzhahn ; Westerwaldkreis	56459	232 019 03	Bollendorf ; Bitburg-Prüm	54669
132 005 04	Berzhausen ; Altenkirchen (Westerwald)	57632	143 211 01	Bölsberg ; Westerwaldkreis	57648
235 005 01	Bescheid ; Trier-Saarburg	54413	138 005 06	Bonefeld ; Neuwied	56579
233 006 01	Betteldorf ; Daun	54570	235 010 04	Bonerath ; Trier-Saarburg	54316
141 012 07	Bettendorf ; Rhein-Lahn-Kreis	56355	233 206 04	Bongard ; Daun	53539
231 009 03	Bettenfeld ; Bernkastel-Wittlich	54533	137 014 03	Boos ; Mayen-Koblenz	56729
232 013 02	Bettingen ; Bitburg-Prüm	54646	133 014 06	Boos ; Bad Kreuznach	55595
132 006 02	Betzdorf, Stadt ; Altenkirchen (Westerwald)	57518	140 501 00	Boppard, Stadt ; Rhein-Hunsrück-Kreis	56154
140 201 02	Beulich ; Rhein-Hunsrück-Kreis	56283	134 011 02	Börfink ; Birkenfeld	54422
135 008 03	Beuren ; Cochem-Zell	56825	233 207 04	Borler ; Daun	53539
235 008 01	Beuren (Hochwald) ; Trier-Saarburg	54413	331 012 01	Bornheim ; Alzey-Worms	55237
140 014 02	Bickenbach ; Rhein-Hunsrück-Kreis	56291	337 014 07	Bornheim ; Südliche Weinstraße	76879
232 014 02	Bickendorf ; Bitburg-Prüm	54636	141 016 08	Bornich ; Rhein-Lahn-Kreis	56348
331 010 01	Biebelnheim ; Alzey-Worms	55234	143 212 02	Borod ; Westerwaldkreis	57614
133 012 01	Biebelsheim ; Bad Kreuznach	55546	333 009 06	Börrstadt ; Donnersbergkreis	67725
140 015 07	Biebern ; Rhein-Hunsrück-Kreis	55471	336 008 02	Börsborn ; Kusel	66904
			336 009 01	Bosenbach ; Kusel	66887

GE-Schl	Gemeinde; Kreis	PLZ	GE-Schl	Gemeinde; Kreis	PLZ
340 205 03	Bottenbach ; Südwestpfalz	66504	132 015 04	Bürdenbach ; Altenkirchen (Westerwald)	56593
233 010 04	Boxberg ; Daun	54552	232 022 05	Burg ; Bitburg-Prüm	54646
132 012 07	Brachbach ; Altenkirchen (Westerwald)	57555	231 014 07	Burg (Mosel) ; Bernkastel-Wittlich	56843
135 011 02	Brachtendorf ; Cochem-Zell	56761	131 202 04	Burgbrohl ; Ahrweiler	56659
232 207 06	Brandscheid ; Bitburg-Prüm	54608	231 016 01	Burgen ; Bernkastel-Wittlich	54472
143 213 09	Brandscheid ; Westerwaldkreis	56459	137 206 06	Burgen ; Mayen-Koblenz	56332
141 501 02	Braubach, Stadt ; Rhein-Lahn-Kreis	56338	132 016 04	Burglahr ; Altenkirchen (Westerwald)	57614
231 012 01	Brauneberg ; Bernkastel-Wittlich	54472	141 020 04	Burgschwalbach ; Rhein-Lahn-Kreis	65558
140 018 03	Braunshorn ; Rhein-Hunsrück-Kreis	56288	133 019 06	Burgsponheim ; Bad Kreuznach	55595
133 015 06	Braunweiler ; Bad Kreuznach	55595	337 015 03	Burrweiler ; Südliche Weinstraße	76835
133 016 03	Brauweiler ; Bad Kreuznach	55606	231 017 06	Burtscheid ; Bernkastel-Wittlich	54424
232 020 02	Brecht ; Bitburg-Prüm	54636	340 002 01	Busenberg ; Südwestpfalz	76891
231 202 06	Breit ; Bernkastel-Wittlich	54426	132 017 01	Busenhausen ; Altenkirchen (Westerwald)	57612
143 006 05	Breitenau ; Westerwaldkreis	56237			
336 010 06	Breitenbach ; Kusel	66916			
133 017 05	Breitenheim ; Bad Kreuznach	55592			
134 013 03	Breienthal ; Birkenfeld	55758			
339 007 01	Breitscheid ; Mainz-Bingen	55422			
138 006 08	Breitscheid ; Neuwied	53547			
132 013 06	Breitscheidt ; Altenkirchen (Westerwald)	57539			
141 018 05	Bremberg ; Rhein-Lahn-Kreis	56370			
135 012 01	Bremm ; Cochem-Zell	56814			
131 201 04	Brenk ; Ahrweiler	56651			
143 214 06	Bretthausen ; Westerwaldkreis	56479			
133 018 04	Bretzenheim ; Bad Kreuznach	55559			
333 011 06	Breunigweiler ; Donnersbergkreis	67725			
137 204 05	Brey ; Mayen-Koblenz	56321			
135 013 05	Briedel ; Cochem-Zell	56867			
135 014 04	Brieden ; Cochem-Zell	56829			
135 015 01	Briedern ; Cochem-Zell	56820			
232 021 02	Brimingen ; Bitburg-Prüm	54646			
233 011 01	Brockscheid ; Daun	54552			
137 205 06	Brodenbach ; Mayen-Koblenz	56332			
135 016 04	Brohl ; Cochem-Zell	56754			
131 014 03	Brohl-Lützing ; Ahrweiler	56656			
231 013 08	Bruch ; Bernkastel-Wittlich	54518			
132 014 06	Bruchertseifen ; Altenkirchen (Westerwald)	57539			
138 008 07	Bruchhausen ; Neuwied	53572			
335 003 01	Bruchmühlbach-Miesau ; Kaiserslautern	66892			
134 014 03	Bruchweiler ; Birkenfeld	55758			
340 501 01	Bruchweiler-Bärenbach ; Südwestpfalz	76891			
134 015 02	Brücken ; Birkenfeld	55767			
336 011 05	Brücken (Pfalz) ; Kusel	66904			
233 208 04	Brücktal ; Daun	53539			
133 201 03	Bruschied ; Bad Kreuznach	55606			
135 017 01	Bruttig-Fankel ; Cochem-Zell	56814			
140 020 07	Bubach ; Rhein-Hunsrück-Kreis	56288			
339 008 03	Bubenheim ; Mainz-Bingen	55270			
333 012 03	Bubenheim ; Donnersbergkreis	67308			
336 012 04	Buborn ; Kusel	67742			
140 021 03	Buch ; Rhein-Hunsrück-Kreis	56290			
141 019 07	Buch ; Rhein-Lahn-Kreis	56357			
135 018 03	Büchel ; Cochem-Zell	56823			
140 024 04	Büchenbeuren ; Rhein-Hunsrück-Kreis	55491			
232 208 06	Buchet ; Bitburg-Prüm	54608			
138 080 01	Buchholz (Westerwald) ; Neuwied	53567			
140 023 07	Budenbach ; Rhein-Hunsrück-Kreis	55469			
339 009 00	Budenheim ; Mainz-Bingen	55257			
232 209 06	Büdesheim ; Bitburg-Prüm	54610			
231 203 06	Büdllich ; Bernkastel-Wittlich	54426			
134 016 02	Buhlenberg ; Birkenfeld	55767			
135 019 05	Bullay ; Cochem-Zell	56859			
134 017 04	Bundenbach ; Birkenfeld	55626			

GE-Schl	Gemeinde; Kreis	PLZ	GE-Schl	Gemeinde; Kreis	PLZ
340 205 03	Bottenbach ; Südwestpfalz	66504	132 015 04	Bürdenbach ; Altenkirchen (Westerwald)	56593
233 010 04	Boxberg ; Daun	54552	232 022 05	Burg ; Bitburg-Prüm	54646
132 012 07	Brachbach ; Altenkirchen (Westerwald)	57555	231 014 07	Burg (Mosel) ; Bernkastel-Wittlich	56843
135 011 02	Brachtendorf ; Cochem-Zell	56761	131 202 04	Burgbrohl ; Ahrweiler	56659
232 207 06	Brandscheid ; Bitburg-Prüm	54608	231 016 01	Burgen ; Bernkastel-Wittlich	54472
143 213 09	Brandscheid ; Westerwaldkreis	56459	137 206 06	Burgen ; Mayen-Koblenz	56332
141 501 02	Braubach, Stadt ; Rhein-Lahn-Kreis	56338	132 016 04	Burglahr ; Altenkirchen (Westerwald)	57614
231 012 01	Brauneberg ; Bernkastel-Wittlich	54472	141 020 04	Burgschwalbach ; Rhein-Lahn-Kreis	65558
140 018 03	Braunshorn ; Rhein-Hunsrück-Kreis	56288	133 019 06	Burgsponheim ; Bad Kreuznach	55595
133 015 06	Braunweiler ; Bad Kreuznach	55595	337 015 03	Burrweiler ; Südliche Weinstraße	76835
133 016 03	Brauweiler ; Bad Kreuznach	55606	231 017 06	Burtscheid ; Bernkastel-Wittlich	54424
232 020 02	Brecht ; Bitburg-Prüm	54636	340 002 01	Busenberg ; Südwestpfalz	76891
231 202 06	Breit ; Bernkastel-Wittlich	54426	132 017 01	Busenhausen ; Altenkirchen (Westerwald)	57612
143 006 05	Breitenau ; Westerwaldkreis	56237			
336 010 06	Breitenbach ; Kusel	66916			
133 017 05	Breitenheim ; Bad Kreuznach	55592			
134 013 03	Breienthal ; Birkenfeld	55758			
339 007 01	Breitscheid ; Mainz-Bingen	55422			
138 006 08	Breitscheid ; Neuwied	53547			
132 013 06	Breitscheidt ; Altenkirchen (Westerwald)	57539			
141 018 05	Bremberg ; Rhein-Lahn-Kreis	56370			
135 012 01	Bremm ; Cochem-Zell	56814			
131 201 04	Brenk ; Ahrweiler	56651			
143 214 06	Bretthausen ; Westerwaldkreis	56479			
133 018 04	Bretzenheim ; Bad Kreuznach	55559			
333 011 06	Breunigweiler ; Donnersbergkreis	67725			
137 204 05	Brey ; Mayen-Koblenz	56321			
135 013 05	Briedel ; Cochem-Zell	56867			
135 014 04	Brieden ; Cochem-Zell	56829			
135 015 01	Briedern ; Cochem-Zell	56820			
232 021 02	Brimingen ; Bitburg-Prüm	54646			
233 011 01	Brockscheid ; Daun	54552			
137 205 06	Brodenbach ; Mayen-Koblenz	56332			
135 016 04	Brohl ; Cochem-Zell	56754			
131 014 03	Brohl-Lützing ; Ahrweiler	56656			
231 013 08	Bruch ; Bernkastel-Wittlich	54518			
132 014 06	Bruchertseifen ; Altenkirchen (Westerwald)	57539			
138 008 07	Bruchhausen ; Neuwied	53572			
335 003 01	Bruchmühlbach-Miesau ; Kaiserslautern	66892			
134 014 03	Bruchweiler ; Birkenfeld	55758			
340 501 01	Bruchweiler-Bärenbach ; Südwestpfalz	76891			
134 015 02	Brücken ; Birkenfeld	55767			
336 011 05	Brücken (Pfalz) ; Kusel	66904			
233 208 04	Brücktal ; Daun	53539			
133 201 03	Bruschied ; Bad Kreuznach	55606			
135 017 01	Bruttig-Fankel ; Cochem-Zell	56814			
140 020 07	Bubach ; Rhein-Hunsrück-Kreis	56288			
339 008 03	Bubenheim ; Mainz-Bingen	55270			
333 012 03	Bubenheim ; Donnersbergkreis	67308			
336 012 04	Buborn ; Kusel	67742			
140 021 03	Buch ; Rhein-Hunsrück-Kreis	56290			
141 019 07	Buch ; Rhein-Lahn-Kreis	56357			
135 018 03	Büchel ; Cochem-Zell	56823			
140 024 04	Büchenbeuren ; Rhein-Hunsrück-Kreis	55491			
232 208 06	Buchet ; Bitburg-Prüm	54608			
138 080 01	Buchholz (Westerwald) ; Neuwied	53567			
140 023 07	Budenbach ; Rhein-Hunsrück-Kreis	55469			
339 009 00	Budenheim ; Mainz-Bingen	55257			
232 209 06	Büdesheim ; Bitburg-Prüm	54610			
231 203 06	Büdlisch ; Bernkastel-Wittlich	54426			
134 016 02	Buhlenberg ; Birkenfeld	55767			
135 019 05	Bullay ; Cochem-Zell	56859			
134 017 04	Bundenbach ; Birkenfeld	55626			

GE-Schl	Gemeinde; Kreis	PLZ
337 017 01	Dernbach ; Südliche Weinstraße	76857
138 011 05	Dernbach ; Neuwied	56307
143 010 10	Dernbach (Westerwald) ; Westerwaldkreis	56428
132 019 03	Derschen ; Altenkirchen (Westerwald)	57520
133 024 05	Desloch ; Bad Kreuznach	55592
141 026 06	Dessighofen ; Rhein-Lahn-Kreis	56357
235 015 06	Detzem ; Trier-Saarburg	54340
233 017 01	Deudesfeld ; Daun	54570
231 018 06	Deuselbach ; Bernkastel-Wittlich	54411
339 011 07	Dexheim ; Mainz-Bingen	55278
231 019 06	Dhronecken ; Bernkastel-Wittlich	54426
140 027 05	Dichtelbach ; Rhein-Hunsrück-Kreis	55494
132 020 05	Dickendorf ; Altenkirchen (Westerwald)	57520
140 028 04	Dickenschied ; Rhein-Hunsrück-Kreis	55483
134 019 03	Dickesbach ; Birkenfeld	55758
137 207 06	Dieblich ; Mayen-Koblenz	56332
231 020 02	Diefenbach ; Bernkastel-Wittlich	54538
333 014 05	Dielkirchen ; Donnersbergkreis	67811
141 027 06	Dienethal ; Rhein-Lahn-Kreis	56379
339 012 07	Dienheim ; Mainz-Bingen	55276
134 020 02	Dienstweiler ; Birkenfeld	55765
337 018 02	Dierbach ; Südliche Weinstraße	76889
138 012 03	Dierdorf ; Neuwied	56269
231 021 03	Dierfeld ; Bernkastel-Wittlich	54533
231 022 08	Dierscheid ; Bernkastel-Wittlich	54523
141 502 07	Diethardt ; Rhein-Lahn-Kreis	56355
340 208 08	Dietrichingen ; Südwestpfalz	66484
141 029 03	Diez ; Stadt; Rhein-Lahn-Kreis	65582
140 029 04	Dill ; Rhein-Hunsrück-Kreis	55487
140 030 04	Dillendorf ; Rhein-Hunsrück-Kreis	55481
340 006 02	Dimbach ; Südwestpfalz	76848
232 216 06	Dingdorf ; Bitburg-Prüm	54614
331 014 01	Dintesheim ; Alzey-Worms	55234
332 010 03	Dirmstein ; Bad Dürkheim	67246
137 019 03	Ditscheid ; Mayen-Koblenz	56729
331 015 04	Dittelsheim-Heßloch ; Alzey-Worms	67596
336 016 05	Dittweiler ; Kusel	66903
232 026 02	Dockendorf ; Bitburg-Prüm	54636
233 018 01	Dockweiler ; Daun	54552
231 023 08	Dodenburg ; Bernkastel-Wittlich	54518
233 019 03	Dohm-Lammersdorf ; Daun	54576
135 021 01	Dohr ; Cochem-Zell	56812
339 013 04	Dolgesheim ; Mainz-Bingen	55278
140 202 03	Dommershausen ; Rhein-Hunsrück-Kreis	56290
340 007 04	Donsieders ; Südwestpfalz	66978
339 201 04	Dorn-Dürkheim ; Mainz-Bingen	67585
141 030 03	Dörnberg ; Rhein-Lahn-Kreis	56379
141 033 06	Dornholzhausen ; Rhein-Lahn-Kreis	56357
133 025 08	Dörrebach ; Bad Kreuznach	55444
337 019 02	Dörrenbach ; Südliche Weinstraße	76889
333 016 05	Dörrmoschel ; Donnersbergkreis	67806
141 031 08	Dörscheid ; Rhein-Lahn-Kreis	56348
141 032 05	Dörsdorf ; Rhein-Lahn-Kreis	56370
131 018 01	Dorsel ; Ahrweiler	53533
133 026 04	Dorsheim ; Bad Kreuznach	55452
140 031 02	Dörth ; Rhein-Hunsrück-Kreis	56281
138 013 05	Döttesfeld ; Neuwied	56305
233 210 04	Drees ; Daun	53520
143 215 02	Dreifelden ; Westerwaldkreis	57629
143 011 08	Dreikirchen ; Westerwaldkreis	56414
231 024 08	Dreis ; Bernkastel-Wittlich	54518
233 020 01	Dreis-Brück ; Daun	54552
143 216 01	Dreisbach ; Westerwaldkreis	56472
333 017 03	Dreisen ; Donnersbergkreis	67816
133 027 02	Duchroth ; Bad Kreuznach	55585
232 027 02	Dudeldorf ; Bitburg-Prüm	54647

GE-Schl	Gemeinde; Kreis	PLZ
338 007 02	Dudenhofen ; Rhein-Pfalz-Kreis	67373
131 501 01	Dümpelfeld ; Ahrweiler	53520
135 022 04	Dünfus ; Cochem-Zell	56754
135 023 02	Düngenheim ; Cochem-Zell	56761
336 017 06	Dunzweiler ; Kusel	66916
233 211 02	Duppach ; Daun	54597
138 014 05	Dürrholz ; Neuwied	56307

E

143 012 10	Ebernahn ; Westerwaldkreis	56424
141 034 05	Ebertshausen ; Rhein-Lahn-Kreis	56370
332 012 03	Ebertsheim ; Bad Dürkheim	67280
232 028 03	Echternacherbrück ; Bitburg-Prüm	54668
232 029 02	Echtershausen ; Bitburg-Prüm	54636
331 017 05	Eckelsheim ; Alzey-Worms	55599
133 028 08	Eckenroth ; Bad Kreuznach	55444
134 021 01	Eckersweiler ; Birkenfeld	55777
231 025 03	Eckfeld ; Bernkastel-Wittlich	54531
337 020 03	Edenkoben ; Stadt; Südliche Weinstraße	67480
337 021 03	Edesheim ; Südliche Weinstraße	67483
135 024 01	Ediger-Eller ; Cochem-Zell	56814
232 030 02	Ehlentz ; Bitburg-Prüm	54636
138 015 06	Ehlscheid ; Neuwied	56581
141 035 07	Ehr ; Rhein-Lahn-Kreis	56357
336 018 03	Ehweiler ; Kusel	66871
331 018 02	Eich ; Alzey-Worms	67575
132 022 01	Eichelhardt ; Altenkirchen (Westerwald)	57612
132 023 04	Eichen ; Altenkirchen (Westerwald)	57632
131 021 01	Eichenbach ; Ahrweiler	53533
232 217 01	Eilscheid ; Bitburg-Prüm	54649
339 015 04	Eimsheim ; Mainz-Bingen	55278
137 023 02	Einig ; Mayen-Koblenz	56751
336 019 07	Einöllen ; Kusel	67753
333 018 03	Einselthum ; Donnersbergkreis	67308
232 218 03	Eisenach ; Bitburg-Prüm	54298
333 019 02	Eisenberg (Pfalz) ; Stadt; Donnersbergkreis	67304
231 026 03	Eisenschmitt ; Bernkastel-Wittlich	54533
141 036 05	Eisighofen ; Rhein-Lahn-Kreis	56370
143 013 04	Eitelborn ; Westerwaldkreis	56337
132 024 05	Elben ; Altenkirchen (Westerwald)	57580
143 501 08	Elbingen ; Westerwaldkreis	56459
134 022 02	Elchweiler ; Birkenfeld	55765
132 025 05	Elkenroth ; Altenkirchen (Westerwald)	57578
134 023 02	Ellenberg ; Birkenfeld	55765
143 015 07	Ellenhausen ; Westerwaldkreis	56242
135 025 01	Ellenz-Poltersdorf ; Cochem-Zell	56821
140 035 05	Ellern (Hunsrück) ; Rhein-Hunsrück-Kreis	55497
332 013 06	Ellerstadt ; Bad Dürkheim	67158
233 021 01	Ellscheid ; Daun	54552
134 024 02	Ellweiler ; Birkenfeld	55765
332 014 05	Elmstein ; Bad Dürkheim	67471
143 218 06	Elsoff (Westerwald) ; Westerwaldkreis	56479
336 021 01	Elzweiler ; Kusel	66887
232 031 05	Emmelbaum ; Bitburg-Prüm	54673
140 036 02	Emmelshausen ; Rhein-Hunsrück-Kreis	56281
132 026 03	Emmerzhausen ; Altenkirchen (Westerwald)	57520
141 037 07	Endlichhofen ; Rhein-Lahn-Kreis	56355
339 016 03	Engelstadt ; Mainz-Bingen	55270
335 004 02	Enkenbach-Alsenborn ; Kaiserslautern	67677
231 029 07	Enkirch ; Bernkastel-Wittlich	56850

GE-Schl	Gemeinde; Kreis	PLZ
235 019 06	Ensch; Trier-Saarburg	54340
331 019 06	Ensheim; Alzey-Worms	55232
143 219 09	Enspel; Westerwaldkreis	57647
232 032 02	Enzen; Bitburg-Prüm	54646
331 020 01	Eppelsheim; Alzey-Worms	55234
135 026 02	Eppenber; Cochem-Zell	56759
340 008 03	Eppenbrunn; Südwestpfalz	66957
141 038 03	Eppenrod; Rhein-Lahn-Kreis	65558
140 037 05	Erbach; Rhein-Hunsrück-Kreis	55494
331 021 01	Erbes-Büdesheim; Alzey-Worms	55234
231 030 01	Erden; Bernkastel-Wittlich	54492
336 022 01	Erdesbach; Kusel	66887
340 009 01	Erfweiler; Südwestpfalz	66996
141 039 05	Ergeshausen; Rhein-Lahn-Kreis	56368
340 010 01	Erlenbach bei Dahn; Südwestpfalz	76891
334 004 04	Erlenbach bei Kandel; Germersheim	76872
135 027 01	Ernst; Cochem-Zell	56814
232 033 03	Ernzen; Bitburg-Prüm	54668
138 019 07	Erpel; Neuwied	53579
332 015 02	Erpolzheim; Bad Dürkheim	67167
132 027 01	Ersfeld; Altenkirchen (Westerwald)	57635
335 005 09	Erzenhausen; Kaiserslautern	67685
233 022 05	Esch; Daun	54585
231 031 08	Esch; Bernkastel-Wittlich	54518
337 022 05	Eschbach; Südliche Weinstraße	76831
141 040 07	Eschbach; Rhein-Lahn-Kreis	56357
232 220 01	Eschfeld; Bitburg-Prüm	54619
331 022 01	Esselborn; Alzey-Worms	55234
339 017 06	Essenheim; Mainz-Bingen	55270
337 023 07	Essingen; Südliche Weinstraße	76879
232 034 02	Eßlingen; Bitburg-Prüm	54636
336 023 07	Eßweiler; Kusel	67754
332 016 05	Esthal; Bad Dürkheim	67472
231 032 06	Ettert; Bernkastel-Wittlich	54424
336 024 03	Etschberg; Kusel	66871
232 035 04	Etteldorf; Bitburg-Prüm	54655
143 220 08	Ettinghausen; Westerwaldkreis	56244
137 025 03	Ettringen; Mayen-Koblenz	56729
132 028 06	Etzbach; Altenkirchen (Westerwald)	57539
132 029 04	Eulenberg; Altenkirchen (Westerwald)	57614
335 006 09	Eulenbis; Kaiserslautern	67685
135 028 02	Eulgem; Cochem-Zell	56761
232 221 01	Euscheid; Bitburg-Prüm	54597
337 024 01	Eußerthal; Südliche Weinstraße	76857
143 221 07	Ewighausen; Westerwaldkreis	56244

F

141 041 01	Fachbach; Rhein-Lahn-Kreis	56133
135 029 01	Faid; Cochem-Zell	56814
333 020 06	Falkenstein; Donnersbergkreis	67808
235 021 04	Farschweiler; Trier-Saarburg	54317
143 222 01	Fehl-Ritzhausen; Westerwaldkreis	56472
133 030 02	Feilbingert; Bad Kreuznach	67824
232 036 02	Feilsdorf; Bitburg-Prüm	54636
235 022 06	Fell; Trier-Saarburg	54341
132 030 05	Fensdorf; Altenkirchen (Westerwald)	57580
232 037 03	Ferschweiler; Bitburg-Prüm	54668
232 222 06	Feuerscheid; Bitburg-Prüm	54597
233 023 05	Feusdorf; Daun	54584
132 031 01	Fiersbach; Altenkirchen (Westerwald)	57612
141 042 02	Filsen; Rhein-Lahn-Kreis	56341
135 030 03	Filz; Cochem-Zell	56766
333 021 01	Finkenbach-Gersweiler; Donnersbergkreis	67822
235 025 05	Fisch; Trier-Saarburg	54439
335 007 03	Fischbach; Kaiserslautern	67693

134 025 03	Fischbach; Birkenfeld	55743
340 011 01	Fischbach bei Dahn; Südwestpfalz	66996
232 038 05	Fischbach-Oberraden; Bitburg-Prüm	54675
141 043 04	Flacht; Rhein-Lahn-Kreis	65558
132 032 04	Flammersfeld; Altenkirchen (Westerwald)	57632
337 025 03	Flemlingen; Südliche Weinstraße	76835
232 223 06	Fleringen; Bitburg-Prüm	54597
232 039 02	Fließem; Bitburg-Prüm	54636
331 024 01	Flomborn; Alzey-Worms	55234
331 025 01	Flonheim; Alzey-Worms	55237
331 023 03	Flörsheim-Dalsheim; Alzey-Worms	67592
231 033 02	Flußbach; Bernkastel-Wittlich	54516
132 033 01	Fluterschen; Altenkirchen (Westerwald)	57614
336 025 01	Föckelberg; Kusel	66887
235 026 06	Föhren; Trier-Saarburg	54343
134 026 01	Föhren-Linden; Birkenfeld	55777
132 034 06	Forst; Altenkirchen (Westerwald)	57537
135 031 04	Forst (Eifel); Cochem-Zell	56754
135 032 05	Forst (Hunsrück); Cochem-Zell	56858
332 017 01	Forst an der Weinstraße; Bad Dürkheim	67147
132 035 01	Forstmehren; Altenkirchen (Westerwald)	57635
331 026 01	Framersheim; Alzey-Worms	55234
335 009 06	Frankelbach; Kaiserslautern	67737
332 018 05	Frankeneck; Bad Dürkheim	67468
335 010 03	Frankenstein; Kaiserslautern	67468
311 000 00	Frankenthal (Pfalz), kreisfreie Stadt	67227
337 026 05	Frankweiler; Südliche Weinstraße	76833
235 027 07	Franzenheim; Trier-Saarburg	54316
134 027 01	Frauenberg; Birkenfeld	55776
334 005 04	Freckenfeld; Germersheim	76872
133 031 01	Frei-Laubersheim; Bad Kreuznach	55546
143 018 07	Freilingen; Westerwaldkreis	56244
331 027 01	Freimersheim; Alzey-Worms	55234
337 027 03	Freimersheim (Pfalz); Südliche Weinstraße	67482
332 019 02	Freinsheim, Stadt; Bad Dürkheim	67251
143 019 07	Freirachdorf; Westerwaldkreis	56244
334 006 05	Freisbach; Germersheim	67361
331 028 04	Frettenheim; Alzey-Worms	67596
235 028 05	Freudenburg; Trier-Saarburg	54450
332 020 06	Friedelsheim; Bad Dürkheim	67159
132 036 03	Friedewald; Altenkirchen (Westerwald)	57520
132 037 07	Friesenhagen; Altenkirchen (Westerwald)	51598
339 018 07	Friesenheim; Mainz-Bingen	55278
336 027 05	Frohnhofen; Kusel	66903
140 039 07	Fronhofen; Rhein-Hunsrück-Kreis	55471
141 044 01	Frücht; Rhein-Lahn-Kreis	56132
131 022 01	Fuchshofen; Ahrweiler	53533
133 032 01	Fürfeld; Bad Kreuznach	55546
132 038 06	Fürthen; Altenkirchen (Westerwald)	57539
338 008 04	Fußgönheim; Rhein-Pfalz-Kreis	67136

G

331 029 06	Gabsheim; Alzey-Worms	55288
143 020 04	Gackebach; Westerwaldkreis	56412
131 204 04	Galenberg; Ahrweiler	56651
135 033 02	Gamlen; Cochem-Zell	56761
137 027 02	Gappenach; Mayen-Koblenz	56294
339 019 03	Gau-Algesheim, Stadt; Mainz-Bingen	55435
331 030 05	Gau-Bickelheim; Alzey-Worms	55599
339 020 02	Gau-Bischofsheim; Mainz-Bingen	55296

GE-Schl	Gemeinde; Kreis	PLZ	GE-Schl	Gemeinde; Kreis	PLZ
331 031 01	Gau-Heppenheim; Alzey-Worms	55234	143 023 04	Görgeshausen; Westerwaldkreis	56412
331 032 01	Gau-Odernheim; Alzey-Worms	55239	231 040 01	Gornhausen; Bernkastel-Wittlich	54472
331 033 06	Gau-Weinheim; Alzey-Worms	55578	134 030 04	Gösenroth; Birkenfeld	55624
333 022 04	Gauersheim; Donnersbergkreis	67294	337 033 01	Gossersweiler-Stein; Südliche Weinstraße	76857
333 023 01	Gaugrehweiler; Donnersbergkreis	67822	231 041 01	Graach an der Mosel; Bernkastel-Wittlich	54470
132 039 05	Gebhardshain; Altenkirchen (Westerwald)	57580	231 042 06	Gräfendhron; Bernkastel-Wittlich	54426
133 033 06	Gebroth; Bad Kreuznach	55595	131 090 00	Grafschaft; Ahrweiler	53501
233 025 01	Gefell; Daun	54552	232 228 04	Gransdorf; Bitburg-Prüm	54533
143 223 02	Gehlert; Westerwaldkreis	57627	235 033 02	Greimerath; Trier-Saarburg	54298
140 040 04	Gehlweiler; Rhein-Hunsrück-Kreis	55490	231 044 03	Greimerath; Bernkastel-Wittlich	54533
333 024 05	Gehrweiler; Donnersbergkreis	67724	135 036 01	Greimersburg; Cochem-Zell	56814
232 040 05	Geichlingen; Bitburg-Prüm	54675	135 037 05	Grenderich; Cochem-Zell	56858
141 045 03	Geilnau; Rhein-Lahn-Kreis	56379	134 032 03	Griebelschied; Birkenfeld	55608
340 012 06	Geiselberg; Südwestpfalz	67715	336 032 05	Gries; Kusel	66903
235 030 01	Geisfeld; Trier-Saarburg	54413	235 035 01	Grimburg; Trier-Saarburg	54413
141 046 06	Geisig; Rhein-Lahn-Kreis	56357	339 022 08	Grolsheim; Mainz-Bingen	55459
233 212 04	Gelenberg; Daun	53539	340 209 08	Großbundenbach; Südwestpfalz	66501
141 047 07	Gemmerich; Rhein-Lahn-Kreis	56357	337 035 03	Großfischlingen; Südliche Weinstraße	67483
232 041 05	Gemünd; Bitburg-Prüm	54673	143 024 04	Großholbach; Westerwaldkreis	56412
140 041 04	Gemünden; Rhein-Hunsrück-Kreis	55490	232 229 01	Großkampenberg; Bitburg-Prüm	54619
143 224 09	Gemünden; Westerwaldkreis	56459	332 023 03	Großkarlbach; Bad Dürkheim	67229
339 021 08	Gensingen; Mainz-Bingen	55457	232 230 06	Großlangenfeld; Bitburg-Prüm	54608
232 042 05	Gentingen; Bitburg-Prüm	54675	231 046 03	Großlittgen; Bernkastel-Wittlich	54534
134 028 03	Gerach; Birkenfeld	55743	138 023 03	Großmaischeid; Neuwied	56276
333 025 05	Gerbach; Donnersbergkreis	67813	338 009 03	Großniedesheim; Rhein-Pfalz-Kreis	67259
335 011 01	Gerhardsbrunn; Kaiserslautern	66894	143 227 01	Großseifen; Westerwaldkreis	56472
137 029 02	Gering; Mayen-Koblenz	56751	340 210 08	Großsteinhausen; Südwestpfalz	66484
334 007 00	Germersheim, Stadt; Germersheim	76726	336 033 04	Grumbach; Kusel	67745
332 021 03	Gerolshiem; Bad Dürkheim	67229	132 042 02	Grünebach; Altenkirchen (Westerwald)	57520
233 026 02	Gerolstein, Stadt; Daun	54568	332 024 00	Grünstadt, Stadt; Bad Dürkheim	67269
135 034 03	Gevenich; Cochem-Zell	56825	143 228 09	Guckheim; Westerwaldkreis	56459
132 040 01	Gieleroth; Altenkirchen (Westerwald)	57610	141 049 03	Gückingen; Rhein-Lahn-Kreis	65558
231 035 06	Gielert; Bernkastel-Wittlich	54424	133 035 04	Guldental; Bad Kreuznach	55452
137 030 02	Gierschnach; Mayen-Koblenz	56294	132 043 04	Güllesheim; Altenkirchen (Westerwald)	56593
132 041 04	Giershausen; Altenkirchen (Westerwald)	57632	331 035 05	Gumbsheim; Alzey-Worms	55597
232 224 06	Giesdorf; Bitburg-Prüm	54614	233 213 04	Gunderath; Daun	56767
143 225 02	Giesenhausen; Westerwaldkreis	57612	331 036 04	Gundersheim; Alzey-Worms	67598
135 035 03	Gillenbeuren; Cochem-Zell	56825	333 028 05	Gundersweiler; Donnersbergkreis	67724
233 027 01	Gillendorf; Daun	54558	331 037 04	Gundheim; Alzey-Worms	67599
232 225 03	Gilzem; Bitburg-Prüm	54298	339 024 04	Guntersblum; Mainz-Bingen	67583
331 034 02	Gimbsheim; Alzey-Worms	67578	235 036 01	Gusenburg; Trier-Saarburg	54413
134 029 02	Gimbweiler; Birkenfeld	55767	235 037 04	Gusterath; Trier-Saarburg	54317
232 043 04	Gindorf; Bitburg-Prüm	54657	141 050 05	Gutenacker; Rhein-Lahn-Kreis	56370
336 029 04	Ginsweiler; Kusel	67742	133 036 06	Gutenberg; Bad Kreuznach	55595
231 036 03	Gipperath; Bernkastel-Wittlich	54533	235 038 04	Gutweiler; Trier-Saarburg	54317
143 226 09	Girkenroth; Westerwaldkreis	56459			
143 021 04	Girod; Westerwaldkreis	56412			
231 037 08	Gladbach; Bernkastel-Wittlich	54518			
336 031 02	Glan-Münchweiler; Kusel	66907			
336 030 04	Glanbrücken; Kusel	66887			
131 205 04	Glees; Ahrweiler	56653			
337 028 03	Gleisweiler; Südliche Weinstraße	76835			
337 029 02	Gleiszellen-Gleishorbach; Südliche Weinstraße	76889			
337 031 05	Göcklingen; Südliche Weinstraße	76831			
143 022 07	Goddert; Westerwaldkreis	56244	232 231 06	Habscheid; Bitburg-Prüm	54597
140 042 03	Gödenroth; Rhein-Hunsrück-Kreis	56290	143 229 02	Hachenburg, Stadt; Westerwaldkreis	57627
134 031 02	Gollenberg; Birkenfeld	55767	133 037 01	Hackenheim; Bad Kreuznach	55546
333 026 03	Göllheim; Donnersbergkreis	67307	334 008 02	Hagenbach; Germersheim	76767
337 032 03	Gommersheim; Südliche Weinstraße	67377	140 044 04	Hahn; Rhein-Hunsrück-Kreis	56850
333 027 06	Gonbach; Donnersbergkreis	67724	143 232 08	Hahn am See; Westerwaldkreis	56244
232 227 06	Gondenbrett; Bitburg-Prüm	54595	143 231 01	Hahn bei Marienberg; Westerwaldkreis	56472
140 043 02	Gondershausen; Rhein-Hunsrück-Kreis	56283	133 038 03	Hahnenbach; Bad Kreuznach	55606
232 044 02	Gondorf; Bitburg-Prüm	54647	339 025 07	Hahnheim; Mainz-Bingen	55278
131 025 03	Gönnersdorf; Ahrweiler	53498	141 051 04	Hahnstätten; Rhein-Lahn-Kreis	65623
233 028 05	Gönnersdorf; Daun	54584	134 033 01	Hahnweiler; Birkenfeld	55776
332 022 06	Gönnheim; Bad Dürkheim	67161	141 110 07	Hainau; Rhein-Lahn-Kreis	56357
			337 036 03	Hainfeld; Südliche Weinstraße	76835
			143 233 09	Halbs; Westerwaldkreis	56457
			133 039 02	Hallgarten; Bad Kreuznach	67826

GE-Schl	Gemeinde; Kreis	PLZ	GE-Schl	Gemeinde; Kreis	PLZ
233 214 05	Hallschlag; Daun	54611	134 037 04	Hellertshausen; Birkenfeld	55758
232 045 02	Halsdorf; Bitburg-Prüm	54646	132 047 01	Helmenzen; Altenkirchen (Westerwald)	57612
140 045 02	Halsenbach; Rhein-Hunsrück-Kreis	56283	132 048 01	Helmeroth; Altenkirchen (Westerwald)	57612
141 052 03	Hambach; Rhein-Lahn-Kreis	65582	340 015 06	Heltersberg; Südwestpfalz	67716
135 038 02	Hambuch; Cochem-Zell	56761	132 049 01	Hemmelzen; Altenkirchen (Westerwald)	57612
331 038 02	Hamm am Rhein; Alzey-Worms	67580	140 050 04	Henau; Rhein-Hunsrück-Kreis	55490
232 046 02	Hamm; Bitburg-Prüm	54636	133 043 03	Hennweiler; Bad Kreuznach	55619
132 044 06	Hamm (Sieg); Altenkirchen (Westerwald)	57577	336 037 02	Henschtal; Kusel	66909
138 024 02	Hammerstein; Neuwied	56598	235 043 02	Hentern; Trier-Saarburg	54314
331 039 04	Hangen-Weisheim; Alzey-Worms	55234	134 038 03	Herborn; Birkenfeld	55758
338 010 02	Hanhofen; Rhein-Pfalz-Kreis	67374	232 049 05	Herbstmühle; Bitburg-Prüm	54673
138 025 05	Hanroth; Neuwied	56316	336 039 03	Herchweiler; Kusel	66871
132 045 07	Harbach; Altenkirchen (Westerwald)	57520	132 050 00	Herdorf, Stadt; Altenkirchen (Westerwald)	57562
138 026 06	Hardert; Neuwied	56579	232 050 07	Herforst; Bitburg-Prüm	54662
143 234 01	Hardt; Westerwaldkreis	56472	133 044 06	Hergendorf; Bad Kreuznach	55452
232 233 01	Hargarten; Bitburg-Prüm	54649	143 238 09	Hergenroth; Westerwaldkreis	56457
133 040 06	Hargesheim; Bad Kreuznach	55595	337 037 02	Hergersweiler; Südliche Weinstraße	76872
138 027 05	Harschbach; Neuwied	56307	235 044 04	Herl; Trier-Saarburg	54317
131 026 01	Harscheid; Ahrweiler	53520	340 016 06	Hermersberg; Südwestpfalz	66919
232 234 01	Harspelt; Bitburg-Prüm	54617	235 045 01	Hermeskeil, Stadt; Trier-Saarburg	54411
143 025 07	Hartenfels; Westerwaldkreis	56244	141 054 05	Herold; Rhein-Lahn-Kreis	56368
338 011 02	Harthausen; Rhein-Pfalz-Kreis	67376	336 040 04	Herren-Sulzbach; Kusel	67742
143 230 09	Härtlingen; Westerwaldkreis	56459	137 035 03	Herresbach; Mayen-Koblenz	56729
339 026 02	Harxheim; Mainz-Bingen	55296	134 039 03	Herrstein; Birkenfeld	55756
231 049 03	Hasborn; Bernkastel-Wittlich	54533	143 029 07	Herschbach; Westerwaldkreis	56249
336 034 03	Haschbach am Remigiusberg; Kusel	66871	143 239 08	Herschbach (Oberwesterwald); Westerwaldkreis	56414
135 039 05	Haserich; Cochem-Zell	56858	340 017 07	Herschberg; Südwestpfalz	66919
132 046 01	Hasselbach; Altenkirchen (Westerwald)	57635	131 028 01	Herschbroich; Ahrweiler	53518
140 046 03	Hasselbach; Rhein-Hunsrück-Kreis	56288	336 041 02	Herschweiler-Pettersheim; Kusel	66909
332 025 00	Haßloch; Bad Dürkheim	67454	232 332 06	Hersdorf; Bitburg-Prüm	54597
143 235 02	Hattert; Westerwaldkreis	57644	332 026 02	Herxheim am Berg; Bad Dürkheim	67273
134 034 02	Hattgenstein; Birkenfeld	55767	337 038 04	Herxheim bei Landau/Pfalz; Südliche Weinstraße	76863
334 009 03	Hatzenbühl; Germersheim	76770	337 039 04	Herxheimweyher; Südliche Weinstraße	76863
137 208 06	Hatzenport; Mayen-Koblenz	56332	232 240 01	Herzfeld; Bitburg-Prüm	54619
340 014 02	Hauenstein; Südwestpfalz	76846	338 012 03	Heßheim; Rhein-Pfalz-Kreis	67258
335 012 05	Hauptstuhl; Kaiserslautern	66851	135 041 05	Hesweiler; Cochem-Zell	56865
135 040 02	Haueroth; Cochem-Zell	56761	340 018 07	Hettenhausen; Südwestpfalz	66919
140 047 02	Hausbay; Rhein-Hunsrück-Kreis	56291	332 027 04	Hettenleidelheim; Bad Dürkheim	67310
134 035 04	Hausen; Birkenfeld	55608	134 040 03	Hettenrodt; Birkenfeld	55758
138 007 08	Hausen (Wied); Neuwied	53547	231 053 08	Hetzerath; Bernkastel-Wittlich	54523
137 034 03	Hausten; Mayen-Koblenz	56745	338 013 03	Heuchelheim bei Frankenthal; Rhein-Pfalz-Kreis	67259
336 035 04	Hausweiler; Kusel	67742	337 040 05	Heuchelheim-Klingen; Südliche Weinstraße	76831
140 048 04	Hecken; Rhein-Hunsrück-Kreis	55481	132 051 01	Heupelzen; Altenkirchen (Westerwald)	57612
131 027 02	Heckenbach; Ahrweiler	53506	143 240 02	Heuzert; Westerwaldkreis	57627
231 050 08	Heckenmünster; Bernkastel-Wittlich	54518	132 052 01	Hilgenroth; Altenkirchen (Westerwald)	57612
232 236 06	Heckhuscheid; Bitburg-Prüm	54619	143 030 03	Hilgert; Westerwaldkreis	56206
235 040 02	Heddert; Trier-Saarburg	54429	339 028 04	Hillesheim; Mainz-Bingen	67586
336 036 07	Hefersweiler; Kusel	67753	233 029 03	Hillesheim, Stadt; Daun	54576
231 204 06	Heidenburg; Bernkastel-Wittlich	54426	143 031 03	Hillscheid; Westerwaldkreis	56204
339 027 05	Heidesheim am Rhein; Mainz-Bingen	55262	231 054 06	Hilscheid; Bernkastel-Wittlich	54426
231 051 08	Heidweiler; Bernkastel-Wittlich	54518	340 019 03	Hilst; Südwestpfalz	66957
232 047 05	Heilbach; Bitburg-Prüm	54673	141 055 07	Himmighofen; Rhein-Lahn-Kreis	56357
143 026 04	Heilberscheid; Westerwaldkreis	56412	134 041 03	Hintertiefenbach; Birkenfeld	55743
232 048 02	Heilenbach; Bitburg-Prüm	54636	340 020 02	Hinterweidenthal; Südwestpfalz	66999
335 013 07	Heiligenmoschel; Kaiserslautern	67699	233 030 01	Hinterweiler; Daun	54570
143 027 04	Heiligenroth; Westerwaldkreis	56412	235 046 04	Hinzenburg; Trier-Saarburg	54316
134 036 01	Heimbach; Birkenfeld	55779	235 047 01	Hinzert-Pöler; Trier-Saarburg	54421
143 236 02	Heimborn; Westerwaldkreis	57629	336 042 07	Hinzweiler; Kusel	67756
133 041 03	Heimweiler; Bad Kreuznach	55606	141 057 03	Hirschberg; Rhein-Lahn-Kreis	65558
140 049 04	Heinzenbach; Rhein-Hunsrück-Kreis	55483	140 053 04	Hirschfeld (Hunsrück); Rhein-Hunsrück-Kreis	55483
133 042 03	Heinzenberg; Bad Kreuznach	55606			
336 038 04	Heinzenhausen; Kusel	67742			
232 238 06	Heisdorf; Bitburg-Prüm	54614			
141 053 03	Heistenbach; Rhein-Lahn-Kreis	65558			
143 028 10	Helferskirchen; Westerwaldkreis	56244			
143 237 06	Hellenhahn-Schellenberg; Westerwaldkreis	56479			

GE-Schl	Gemeinde; Kreis	PLZ	GE-Schl	Gemeinde; Kreis	PLZ
335 014 06	Hirschhorn/Pfalz ; Kaiserslautern	67732	133 048 06	Hüffelsheim ; Bad Kreuznach	55595
340 021 01	Hirschthal ; Südwestpfalz	66996	336 047 02	Hüffler ; Kusel	66909
137 036 03	Hirten ; Mayen-Koblenz	56729	131 033 01	Hümmel ; Ahrweiler	53520
132 053 01	Hirz-Maulsbach ; Altenkirchen (Westerwald)	57635	138 030 06	Hümmerich ; Neuwied	53547
232 052 02	Hisel ; Bitburg-Prüm	54646	143 037 08	Hundsangen ; Westerwaldkreis	56414
331 011 04	Hochborn ; Alzey-Worms	55234	133 049 05	Hundsbach ; Bad Kreuznach	55621
338 014 01	Hochdorf-Assenheim ; Rhein-Pfalz- Kreis	67126	143 038 05	Hundsdorf ; Westerwaldkreis	56235
231 056 01	Hochscheid ; Bernkastel-Wittlich	54472	140 060 02	Hungenroth ; Rhein-Hunsrück-Kreis	56281
335 015 03	Hochspeyer ; Kaiserslautern	67691	141 063 07	Hunzel ; Rhein-Lahn-Kreis	56355
337 041 07	Hochstadt (Pfalz) ; Südliche Wein- straße	76879	231 062 08	Hupperath ; Bernkastel-Wittlich	54518
133 045 02	Hochstätten ; Bad Kreuznach	55585	335 016 08	Hütschenhausen ; Kaiserslautern	66882
233 215 04	Höchstberg ; Daun	56767	232 056 05	Hütten ; Bitburg-Prüm	54673
143 241 02	Höchstebach ; Westerwaldkreis	57629	232 057 02	Hütterscheid ; Bitburg-Prüm	54636
133 046 03	Hochstetten-Dhaun ; Bad Kreuznach	55606	232 058 02	Hüttingen an der Kyll ; Bitburg-Prüm	54636
235 048 07	Hockweiler ; Trier-Saarburg	54316	232 059 05	Hüttingen bei Lahr ; Bitburg-Prüm	54675
143 243 01	Hof ; Westerwaldkreis	56472			
131 030 01	Hoffeld ; Ahrweiler	53534			
340 022 06	Höheinöd ; Südwestpfalz	66989	134 045 00	Idar-Oberstein, große kreisange- hörige Stadt ; Birkenfeld	55743
340 023 05	Höheischweiler ; Südwestpfalz	66989	132 056 01	Idelberg ; Altenkirchen (Westerwald)	57612
331 041 03	Hohen-Sülzen ; Alzey-Worms	67591	232 060 02	Idenheim ; Bitburg-Prüm	54636
233 033 02	Hohenfels-Essingen ; Daun	54570	232 061 02	Idesheim ; Bitburg-Prüm	54636
131 206 04	Hohenleimbach ; Ahrweiler	56746	235 051 07	Igel ; Trier-Saarburg	54298
336 043 04	Hohenöllen ; Kusel	67744	333 031 04	Ilbesheim ; Donnersbergkreis	67294
340 024 05	Höhrfröschchen ; Südwestpfalz	66989	337 042 05	Ilbesheim bei Landau in der Pfalz ; Südliche Weinstraße	76831
143 242 09	Höhn ; Westerwaldkreis	56462	135 042 02	Illerich ; Cochem-Zell	56814
143 032 03	Höhr-Grenzhausen, Stadt ; Wester- waldkreis	56203	233 034 01	Immerath ; Daun	54552
143 033 04	Holler ; Westerwaldkreis	56412	231 064 06	Immert ; Bernkastel-Wittlich	54426
140 055 03	Hollnich ; Rhein-Hunsrück-Kreis	56288	333 032 03	Immesheim ; Donnersbergkreis	67308
232 053 03	Holsthum ; Bitburg-Prüm	54668	337 043 05	Impflingen ; Südliche Weinstraße	76831
141 059 03	Holzappel ; Rhein-Lahn-Kreis	56379	333 033 06	Imsbach ; Donnersbergkreis	67817
140 056 07	Holzbach ; Rhein-Hunsrück-Kreis	55469	333 034 05	Imsweiler ; Donnersbergkreis	67808
235 050 04	Holzerath ; Trier-Saarburg	54316	132 057 01	Ingelbach ; Altenkirchen (Westerwald)	57610
141 060 07	Holzhausen an der Haide ; Rhein- Lahn-Kreis	56357	339 030 00	Ingelheim am Rhein, große kreisangehörige Stadt ; Mainz- Bingen	55218
141 061 03	Holzheim ; Rhein-Lahn-Kreis	65558	232 062 02	Ingendorf ; Bitburg-Prüm	54636
336 044 04	Homberg ; Kusel	67744	337 044 04	Insheim ; Südliche Weinstraße	76865
143 244 06	Homberg ; Westerwaldkreis	56479	131 034 01	Insul ; Ahrweiler	53520
141 058 06	Hömberg ; Rhein-Lahn-Kreis	56379	133 050 07	Ippenschied ; Bad Kreuznach	55566
232 054 05	Hommerdingen ; Bitburg-Prüm	54675	231 501 07	Irmenach ; Bernkastel-Wittlich	56843
131 032 01	Honerath ; Ahrweiler	53518	143 246 06	Irmtraut ; Westerwaldkreis	56479
131 029 02	Hönningen ; Ahrweiler	53506	232 063 03	Irrel ; Bitburg-Prüm	54666
231 057 02	Hontheim ; Bernkastel-Wittlich	54538	232 245 01	Irrhausen ; Bitburg-Prüm	54689
336 045 04	Hoppstädten ; Kusel	67744	235 052 05	Irsch ; Trier-Saarburg	54451
134 042 02	Hoppstädten-Weiersbach ; Birkenfeld	55768	138 031 03	Isenburg ; Neuwied	56271
231 058 06	Horath ; Bernkastel-Wittlich	54497	132 058 01	Isert ; Altenkirchen (Westerwald)	57612
133 047 03	Horbach ; Bad Kreuznach	55606	141 064 03	Isselbach ; Rhein-Lahn-Kreis	65558
143 034 04	Horbach ; Westerwaldkreis	56412			
340 025 06	Horbach ; Südwestpfalz	66851			
134 043 04	Horbruch ; Birkenfeld	55483			
334 011 06	Hördt ; Germersheim	76771			
141 062 03	Horhausen ; Rhein-Lahn-Kreis	56379			
132 055 04	Horhausen (Westerwald) ; Alten- kirchen (Westerwald)	56593	333 035 04	Jakobsweiler ; Donnersbergkreis	67814
333 030 06	Höringen ; Donnersbergkreis	67724	133 051 05	Jeckenbach ; Bad Kreuznach	55592
140 058 07	Horn ; Rhein-Hunsrück-Kreis	55469	336 048 07	Jettenbach ; Kusel	66887
340 211 08	Hornbach, Stadt ; Südwestpfalz	66500	334 012 03	Jockgrim ; Germersheim	76751
233 216 04	Horperath ; Daun	56766	232 246 01	Jucken ; Bitburg-Prüm	54689
339 029 08	Horrweiler ; Mainz-Bingen	55457	339 031 06	Jugenheim in Rheinhessen ; Mainz- Bingen	55270
336 046 01	Horschbach ; Kusel	66887	233 035 05	Jünkerath ; Daun	54584
233 031 01	Hörscheid ; Daun	54552			
233 032 04	Hörschhausen ; Daun	54552			
232 055 07	Hosten ; Bitburg-Prüm	54664			
134 044 04	Hottenbach ; Birkenfeld	55758	143 247 09	Kaden ; Westerwaldkreis	56459
132 054 08	Hövels ; Altenkirchen (Westerwald)	57539	143 039 04	Kadenbach ; Westerwaldkreis	56337
143 036 04	Hübingen ; Westerwaldkreis	56412	135 043 02	Kaifenheim ; Cochem-Zell	56761
143 245 06	Hüblingen ; Westerwaldkreis	56479	135 044 04	Kail ; Cochem-Zell	56829
			135 045 02	Kaisersesch, Stadt ; Cochem-Zell	56759

GE-Schl	Gemeinde; Kreis	PLZ	GE-Schl	Gemeinde; Kreis	PLZ
312 000 00	Kaiserslautern, kreisfreie Stadt	67657	232 249 01	Kinzenburg; Bitburg-Prüm	54597
131 036 02	Kalenborn; Ahrweiler	53505	143 248 01	Kirburg; Westerwaldkreis	57629
135 046 02	Kalenborn; Cochem-Zell	56759	140 067 04	Kirchberg (Hunsrück), Stadt; Rhein-Hunsrück-Kreis	55481
233 036 02	Kalenborn-Scheuern; Daun	54570	132 062 01	Kircheib; Altenkirchen (Westerwald)	57612
333 036 01	Kalkofen; Donnersbergkreis	67822	132 063 07	Kirchen (Sieg); Altenkirchen (Westerwald)	57548
332 028 02	Kallstadt; Bad Dürkheim	67169	332 030 03	Kirchheim an der Weinstraße; Bad Dürkheim	67281
137 041 02	Kalt; Mayen-Koblenz	56294	333 039 04	Kirchheimbolanden, Stadt; Donnersbergkreis	67292
131 037 01	Kaltenborn; Ahrweiler	53520	131 040 02	Kirchsahr; Ahrweiler	53505
137 209 08	Kaltenengers; Mayen-Koblenz	56220	137 049 03	Kirchwald; Mayen-Koblenz	56729
141 065 04	Kaltenholzhausen; Rhein-Lahn- Kreis	65558	233 039 01	Kirchweiler; Daun	54570
143 040 03	Kammerforst; Westerwaldkreis	56206	235 062 05	Kirf; Trier-Saarburg	54441
141 066 02	Kamp-Bornhofen; Rhein-Lahn-Kreis	56341	133 052 00	Kirn, Stadt; Bad Kreuznach	55606
334 013 04	Kandel, Stadt; Germersheim	76870	336 050 04	Kirrweiler; Kusel	67744
235 055 03	Kanzem; Trier-Saarburg	54441	337 047 06	Kirrweiler (Pfalz); Südliche Wein- straße	67489
337 045 02	Kapellen-Drusweiler; Südliche Weinstraße	76889	233 220 04	Kirsbach; Daun	53539
233 217 04	Kaperich; Daun	56767	133 053 07	Kirschroth; Bad Kreuznach	55566
140 062 04	Kappel; Rhein-Hunsrück-Kreis	55483	134 047 03	Kirschweiler; Birkenfeld	55743
336 049 04	Kappeln; Kusel	67744	140 068 05	Kisselbach; Rhein-Hunsrück-Kreis	56291
337 046 02	Kapsweyer; Südliche Weinstraße	76889	231 069 08	Klausen; Bernkastel-Wittlich	54524
140 063 02	Karbach; Rhein-Hunsrück-Kreis	56281	339 032 06	Klein-Winternheim; Mainz-Bingen	55270
231 065 03	Karl; Bernkastel-Wittlich	54534	340 213 08	Kleinbundenbach; Südwestpfalz	66501
232 064 05	Karlshausen; Bitburg-Prüm	54673	337 048 03	Kleinfischlingen; Südliche Wein- straße	67483
138 501 04	Kasbach-Ohlenberg; Neuwied	53547	231 070 01	Kleinich; Bernkastel-Wittlich	54483
232 065 03	Kaschenbach; Bitburg-Prüm	54668	332 031 03	Kleinkarlbach; Bad Dürkheim	67271
141 067 07	Kasdorf; Rhein-Lahn-Kreis	56357	232 250 06	Kleinlangenfeld; Bitburg-Prüm	54597
235 056 04	Kasel; Trier-Saarburg	54317	138 034 03	Kleinmaischeid; Neuwied	56271
340 212 08	Käshofen; Südwestpfalz	66894	338 015 03	Kleinniedesheim; Rhein-Pfalz-Kreis	67259
235 057 05	Kastel-Stadt; Trier-Saarburg	54441	340 214 08	Kleinsteinhausen; Südwestpfalz	66484
140 064 03	Kastellaun, Stadt; Rhein-Hunsrück- Kreis	56288	135 048 03	Kliding; Cochem-Zell	56825
333 037 05	Katzenbach; Donnersbergkreis	67806	141 073 05	Klingelbach; Rhein-Lahn-Kreis	56368
141 068 05	Katzenelnbogen, Stadt; Rhein- Lahn-Kreis	56368	337 049 02	Klingenmünster; Südliche Wein- straße	76889
335 017 06	Katzweiler; Kaiserslautern	67734	140 070 07	Klosterkumbd; Rhein-Hunsrück- Kreis	55469
233 037 04	Katzwinkel; Daun	54552	135 049 01	Klotten; Cochem-Zell	56818
132 080 08	Katzwinkel (Sieg); Altenkirchen (Westerwald)	57581	140 071 04	Kludenbach; Rhein-Hunsrück-Kreis	55481
141 069 08	Kaub, Stadt; Rhein-Lahn-Kreis	56349	235 063 06	Klüsserath; Trier-Saarburg	54340
132 059 05	Kausen; Altenkirchen (Westerwald)	57520	334 014 01	Knittelsheim; Germersheim	76879
141 070 07	Kehlbach; Rhein-Lahn-Kreis	56355	340 215 07	Knopp-Labach; Südwestpfalz	66917
137 043 03	Kehrig; Mayen-Koblenz	56729	337 050 05	Knöringen; Südliche Weinstraße	76833
140 065 07	Keidelheim; Rhein-Hunsrück-Kreis	55471	137 212 06	Kobern-Gondorf; Mayen-Koblenz	56330
233 218 04	Kelberg; Daun	53539	111 000 00	Koblenz, kreisfreie Stadt	56068
235 058 02	Kell am See; Trier-Saarburg	54427	143 249 09	Köbingen; Westerwaldkreis	56459
133 202 03	Kellenbach; Bad Kreuznach	55606	137 053 02	Kollig; Mayen-Koblenz	56751
141 071 01	Kemmenau; Rhein-Lahn-Kreis	56132	335 019 09	Kollweiler; Kaiserslautern	66879
131 502 04	Kempenich; Ahrweiler	56746	233 222 04	Kolverath; Daun	56767
134 046 03	Kempfeld; Birkenfeld	55758	231 071 01	Kommen; Bernkastel-Wittlich	54472
235 060 06	Kenn; Trier-Saarburg	54344	339 033 07	Köngernheim; Mainz-Bingen	55278
232 066 05	Keppeshausen; Bitburg-Prüm	54673	133 203 03	Königsau; Bad Kreuznach	55606
137 048 02	Kerben; Mayen-Koblenz	56295	131 041 04	Königsfeld; Ahrweiler	53426
233 038 03	Kerpen (Eifel); Daun	54578	336 052 03	Konken; Kusel	66871
233 219 05	Kerschenbach; Daun	54589	235 068 03	Konz, Stadt; Trier-Saarburg	54329
333 038 02	Kerzenheim; Donnersbergkreis	67304	233 223 02	Kopp; Daun	54574
132 060 04	Kescheid; Altenkirchen (Westerwald)	57632	336 051 03	Körborn; Kusel	66871
232 247 01	Kesfeld; Bitburg-Prüm	54619	235 069 07	Kordel; Trier-Saarburg	54306
131 039 02	Kesseling; Ahrweiler	53506	141 074 05	Kördorf; Rhein-Lahn-Kreis	56370
231 066 01	Kesten; Bernkastel-Wittlich	54518	235 070 04	Korlingen; Trier-Saarburg	54317
141 072 08	Kestert; Rhein-Lahn-Kreis	56348	232 067 05	Körperich; Bitburg-Prüm	54675
132 061 01	Kettenhausen; Altenkirchen (Westerwald)	57612	140 073 03	Korweiler; Rhein-Hunsrück-Kreis	56288
331 042 01	Kettenheim; Alzey-Worms	55234	131 042 01	Kottenborn; Ahrweiler	53518
137 211 08	Kettig; Mayen-Koblenz	56220	137 055 03	Kottenheim; Mayen-Koblenz	56736
232 248 01	Kickeshausen; Bitburg-Prüm	54689	233 221 04	Kötterichen; Daun	56767
332 029 03	Kindenheim; Bad Dürkheim	67271	335 020 08	Kottweiler-Schwanden; Kaisers- lautern	66879
231 067 02	Kinderbeuern; Bernkastel-Wittlich	54538	235 067 06	Köwerich; Trier-Saarburg	54340
335 018 05	Kindsbach; Kaiserslautern	66862			
231 068 02	Kinheim; Bernkastel-Wittlich	54538			

GE-Schl	Gemeinde; Kreis	PLZ	GE-Schl	Gemeinde; Kreis	PLZ
232 068 05	Koxhausen; Bitburg-Prüm	54673	140 081 04	Laufersweiler; Rhein-Hunsrück-Kreis	55487
132 064 01	Kraam; Altenkirchen (Westerwald)	57635	332 033 03	Laumersheim; Bad Dürkheim	67229
233 040 01	Kradenbach; Daun	54552	232 258 01	Lauperath; Bitburg-Prüm	54649
340 216 07	Krähenberg; Südwestpfalz	66894	141 077 03	Laurenburg; Rhein-Lahn-Kreis	56379
140 075 02	Kratzenburg; Rhein-Hunsrück-Kreis	56283	133 057 07	Lauschied; Bad Kreuznach	55568
232 253 01	Krautscheid; Bitburg-Prüm	54673	336 058 04	Lauterecken, Stadt; Kusel	67742
336 053 07	Kreimbach-Kaulbach; Kusel	67757	333 041 03	Lautersheim; Donnersbergkreis	67308
137 056 01	Kretz; Mayen-Koblenz	56630	141 078 07	Lautert; Rhein-Lahn-Kreis	56355
335 021 04	Krickenbach; Kaiserslautern	67706	143 255 01	Lautzenbrücken; Westerwaldkreis	56472
333 040 04	Kriegsfeld; Donnersbergkreis	67819	140 082 04	Lautzenhausen; Rhein-Hunsrück-Kreis	55483
134 048 02	Kronweiler; Birkenfeld	55767	137 504 06	Lehmen; Mayen-Koblenz	56332
143 250 02	Kroppach; Westerwaldkreis	57612	232 259 01	Leidenborn; Bitburg-Prüm	54619
340 026 03	Kröppen; Südwestpfalz	66957	135 502 02	Leienkaul; Cochem-Zell	56759
336 054 02	Krottelbach; Kusel	66909	131 044 01	Leimbach; Ahrweiler	53518
231 072 02	Kröv; Bernkastel-Wittlich	54536	232 073 05	Leimbach; Bitburg-Prüm	54673
232 069 05	Kruchten; Bitburg-Prüm	54675	340 027 04	Leimen; Südwestpfalz	66978
137 057 01	Kruft; Mayen-Koblenz	56642	334 016 06	Leimersheim; Germersheim	76774
143 041 07	Krümml; Westerwaldkreis	56244	140 084 02	Leiningen; Rhein-Hunsrück-Kreis	56291
134 049 04	Krummenau; Birkenfeld	55483	337 051 05	Leinsweiler; Südliche Weinstraße	76829
132 065 04	Krunkel; Altenkirchen (Westerwald)	56593	134 050 02	Leisel; Birkenfeld	55767
334 015 06	Kuhardt; Germersheim	76773	134 051 01	Leitzweiler; Birkenfeld	55779
143 251 08	Kuhnhöfen; Westerwaldkreis	56244	235 074 06	Leiwen; Trier-Saarburg	54340
140 076 07	Külz (Hunsrück); Rhein-Hunsrück-Kreis	55471	340 028 03	Lemberg; Südwestpfalz	66969
140 077 07	Kümbdchen; Rhein-Hunsrück-Kreis	55471	133 058 05	Lettweiler; Bad Kreuznach	67823
143 252 02	Kundert; Westerwaldkreis	57629	138 037 04	Leubsdorf; Neuwied	53547
138 036 06	Kurtscheid; Neuwied	56581	143 042 10	Leuterod; Westerwaldkreis	56244
336 055 03	Kusel, Stadt; Kusel	66869	138 038 02	Leutesdorf; Neuwied	56599
232 070 04	Kyllburg, Stadt; Bitburg-Prüm	54655	232 260 01	Lichtenborn; Bitburg-Prüm	54619
232 071 04	Kyllburgweiler; Bitburg-Prüm	54655	143 256 06	Liebenscheid; Westerwaldkreis	56479
			140 085 05	Liebshausen; Rhein-Hunsrück-Kreis	55494
			135 053 04	Lieg; Cochem-Zell	56290
			232 261 01	Lierfeld; Bitburg-Prüm	54597
			141 079 08	Lierschied; Rhein-Lahn-Kreis	56357
			135 054 05	Liesenich; Cochem-Zell	56858
			231 075 01	Lieser; Bernkastel-Wittlich	54470
			232 074 02	Ließem; Bitburg-Prüm	54636
			143 257 02	Limbach; Westerwaldkreis	57629
			133 059 03	Limbach; Bad Kreuznach	55606
			338 017 00	Limburgerhof; Rhein-Pfalz-Kreis	67117
			131 047 02	Lind; Ahrweiler	53506
			137 063 03	Lind; Mayen-Koblenz	56729
			143 258 02	Linden; Westerwaldkreis	57629
			335 023 04	Linden; Kaiserslautern	66851
			332 034 05	Lindenberg; Bad Dürkheim	67473
			140 086 04	Lindenschied; Rhein-Hunsrück-Kreis	55481
			334 017 05	Lingenfeld; Germersheim	67360
			140 087 02	Lingerhahn; Rhein-Hunsrück-Kreis	56291
			138 040 05	Linkenbach; Neuwied	56317
			138 041 04	Linz am Rhein, Stadt; Neuwied	53545
			141 080 07	Lipporn; Rhein-Lahn-Kreis	56357
			233 224 04	Lirstal; Daun	56767
			233 041 05	Lissendorf; Daun	54587
			143 259 02	Lochum; Westerwaldkreis	57629
			137 214 06	Löf; Mayen-Koblenz	56332
			333 042 06	Lohnsfeld; Donnersbergkreis	67727
			336 060 04	Lohnweiler; Kusel	67744
			141 081 04	Lohrheim; Rhein-Lahn-Kreis	65558
			133 060 05	Löllbach; Bad Kreuznach	67744
			141 082 06	Lollschied; Rhein-Lahn-Kreis	56357
			235 077 06	Longen; Trier-Saarburg	54338
			231 077 01	Longkamp; Bernkastel-Wittlich	54472
			235 078 06	Longuich; Trier-Saarburg	54340
			137 065 02	Lonnig; Mayen-Koblenz	56295
			331 043 01	Lonsheim; Alzey-Worms	55237
			235 080 04	Lorscheid; Trier-Saarburg	54317
			339 034 02	Lörzweiler; Mainz-Bingen	55296
			231 076 01	Lösnich; Bernkastel-Wittlich	54492
			231 206 07	Lötzbeuren; Bernkastel-Wittlich	56843

L

GE-Schl	Gemeinde; Kreis	PLZ	GE-Schl	Gemeinde; Kreis	PLZ
143 260 02	Luckenbach; Westerwaldkreis	57629	332 035 01	Meckenheim; Bad Dürkheim	67149
231 078 06	Lückenburg; Bernkastel-Wittlich	54424	336 061 04	Medard; Kusel	67744
314 000 00	Ludwigshafen am Rhein, kreisfreie Stadt	67059	133 064 07	Meddersheim; Bad Kreuznach	55566
339 035 04	Ludwigshöhe; Mainz-Bingen	55278	231 082 03	Meerfeld; Bernkastel-Wittlich	54531
340 029 01	Ludwigswinkel; Südwestpfalz	66996	335 025 06	Mehlbach; Kaiserslautern	67735
340 030 02	Lug; Südwestpfalz	76848	335 026 02	Mehlingen; Kaiserslautern	67678
232 262 01	Lünebach; Bitburg-Prüm	54597	233 042 01	Mehren; Daun	54552
334 018 05	Lustadt; Germersheim	67363	132 069 01	Mehren; Altenkirchen (Westerwald)	57635
135 056 04	Lütz; Cochem-Zell	56290	235 083 06	Mehring; Trier-Saarburg	54346
135 057 03	Lutzerath; Cochem-Zell	56826	138 042 06	Meinborn; Neuwied	56584
232 263 01	Lützkampen; Bitburg-Prüm	54617	233 043 01	Meisburg; Daun	54570
137 066 03	Luxem; Mayen-Koblenz	56729	133 065 05	Meisenheim, Stadt; Bad Kreuznach	55590
141 083 08	Lykershausen; Rhein-Lahn-Kreis	56346	138 043 06	Melsbach; Neuwied	56581
			137 069 04	Mendig, Stadt; Mayen-Koblenz	56743
			140 092 07	Mengerschied; Rhein-Hunsrück-Kreis	55490
			232 078 03	Menningen; Bitburg-Prüm	54310
			143 262 02	Merkelbach; Westerwaldkreis	57629
			232 270 01	Merlscheid; Bitburg-Prüm	54597
			140 093 02	Mermuth; Rhein-Hunsrück-Kreis	56283
137 215 06	Macken; Mayen-Koblenz	56290	231 083 06	Merschbach; Bernkastel-Wittlich	54426
335 024 09	Mackenbach; Kaiserslautern	67686	235 085 04	Mertesdorf; Trier-Saarburg	54318
134 052 03	Mackenrodt; Birkenfeld	55758	332 036 03	Mertesheim; Bad Dürkheim	67271
143 502 08	Mähren; Westerwaldkreis	56459	137 070 02	Mertloch; Mayen-Koblenz	56753
337 052 06	Maikammer; Südliche Weinstraße	67487	133 066 07	Merxheim; Bad Kreuznach	55627
315 000 00	Mainz, kreisfreie Stadt	55116	340 031 04	Merzalben; Südwestpfalz	66978
140 089 02	Maisborn; Rhein-Hunsrück-Kreis	56291	235 154 05	Merzkirchen; Trier-Saarburg	54439
140 090 04	Maitzborn; Rhein-Hunsrück-Kreis	55481	336 062 04	Merzweiler; Kusel	67746
232 075 04	Malberg; Bitburg-Prüm	54655	135 060 01	Mesenich; Cochem-Zell	56820
132 066 05	Malberg; Altenkirchen (Westerwald)	57629	232 079 02	Messerich; Bitburg-Prüm	54636
232 076 04	Malbergweich; Bitburg-Prüm	54655	232 080 05	Mettendorf; Bitburg-Prüm	54675
231 079 06	Malborn; Bernkastel-Wittlich	54426	331 045 02	Mettenheim; Alzey-Worms	67582
132 067 01	Mammelzen; Altenkirchen (Westerwald)	57636	232 081 02	Metterich; Bitburg-Prüm	54634
133 061 06	Mandel; Bad Kreuznach	55595	134 054 01	Mettweiler; Birkenfeld	55777
235 081 02	Mandern; Trier-Saarburg	54429	140 094 04	Metzenhausen; Rhein-Hunsrück-Kreis	55481
232 264 01	Manderscheid; Bitburg-Prüm	54649	143 263 08	Meudt; Westerwaldkreis	56414
231 080 03	Manderscheid, Stadt; Bernkastel-Wittlich	54531	131 050 01	Meuspath; Ahrweiler	53520
233 225 04	Mannebach; Daun	56769	140 095 03	Michelbach; Rhein-Hunsrück-Kreis	56288
235 082 05	Mannebach; Trier-Saarburg	54441	132 070 01	Michelbach (Westerwald); Altenkirchen (Westerwald)	57610
333 043 01	Mannweiler-Cölln; Donnersbergkreis	67822	141 085 07	Miehlen; Rhein-Lahn-Kreis	56357
339 036 01	Manubach; Mainz-Bingen	55413	141 086 01	Miellen; Rhein-Lahn-Kreis	56132
141 084 07	Marienfels; Rhein-Lahn-Kreis	56357	232 082 03	Minden; Bitburg-Prüm	54310
138 201 03	Marienhausen; Neuwied	56269	231 085 08	Minderlittgen; Bernkastel-Wittlich	54518
143 044 07	Marienrachdorf; Westerwaldkreis	56242	334 020 04	Minfeld; Germersheim	76872
231 081 01	Maring-Neiand; Bernkastel-Wittlich	54484	231 086 05	Minheim; Bernkastel-Wittlich	54518
333 045 04	Marnheim; Donnersbergkreis	67297	141 087 06	Misselberg; Rhein-Lahn-Kreis	56377
143 045 07	Maroth; Westerwaldkreis	56271	335 027 05	Mittelbrunn; Kaiserslautern	66851
335 203 01	Martinshöhe; Kaiserslautern	66894	141 088 05	Mittelfischbach; Rhein-Lahn-Kreis	56370
133 062 07	Martinstein; Bad Kreuznach	55627	132 011 08	Mittelhof; Altenkirchen (Westerwald)	57537
143 261 02	Marzhausen; Westerwaldkreis	57627	134 055 03	Mittelreidenbach; Birkenfeld	55758
135 058 02	Masburg; Cochem-Zell	56761	135 061 05	Mittelstrimmig; Cochem-Zell	56858
340 217 05	Maßweiler; Südwestpfalz	66506	143 047 10	Mogendorf; Westerwaldkreis	56424
140 204 03	Mastershausen; Rhein-Hunsrück-Kreis	56869	143 266 08	Molsberg; Westerwaldkreis	56414
232 265 06	Masthorn; Bitburg-Prüm	54597	331 046 03	Mölsheim; Alzey-Worms	67591
336 107 02	Matzenbach; Kusel	66909	132 071 05	Molzahn; Altenkirchen (Westerwald)	57520
232 266 06	Matzerath; Bitburg-Prüm	54597	339 037 07	Mommenheim; Mainz-Bingen	55278
331 044 01	Mauchenheim; Alzey-Worms	67294	137 074 03	Monreal; Mayen-Koblenz	56729
132 068 03	Mauden; Altenkirchen (Westerwald)	57520	331 048 03	Monsheim; Alzey-Worms	67590
232 267 01	Mauel; Bitburg-Prüm	54649	143 048 04	Montabaur, Stadt; Westerwaldkreis	56410
340 218 08	Mauschbach; Südwestpfalz	66500	135 062 04	Möntenich; Cochem-Zell	56754
338 018 04	Maxdorf; Rhein-Pfalz-Kreis	67133	231 087 01	Monzelfeld; Bernkastel-Wittlich	54472
143 046 07	Maxsain; Westerwaldkreis	56244	331 049 04	Monzernheim; Alzey-Worms	55234
137 068 00	Mayen, große kreisangehörige Stadt; Mayen-Koblenz	56727	133 067 07	Monzingen; Bad Kreuznach	55569
131 049 02	Mayschoß; Ahrweiler	53508	231 502 00	Morbach; Bernkastel-Wittlich	54497
232 077 02	Meckel; Bitburg-Prüm	54636	135 064 05	Moritzheim; Cochem-Zell	56865
134 053 02	Meckenbach; Birkenfeld	55767	143 264 01	Mörten; Westerwaldkreis	57583
133 063 03	Meckenbach; Bad Kreuznach	55606	143 265 02	Mörsbach; Westerwaldkreis	57629
			140 096 05	Mörschbach; Rhein-Hunsrück-Kreis	55494
			235 090 04	Morscheid; Trier-Saarburg	54317

GE-Schl	Gemeinde; Kreis	PLZ
333 047 04	Morschheim ; Donnersbergkreis	67294
134 056 03	Mörschied ; Birkenfeld	55758
135 063 04	Mörsdorf ; Cochem-Zell	56290
333 046 04	Mörsfeld ; Donnersbergkreis	67808
140 205 02	Morshausen ; Rhein-Hunsrück-Kreis	56283
331 047 03	Mörstadt ; Alzey-Worms	67591
233 226 04	Mosbruch ; Daun	56767
143 049 10	Moschheim ; Westerwaldkreis	56424
135 065 04	Moselkern ; Cochem-Zell	56254
233 046 01	Mückeln ; Daun	54558
135 066 04	Müden (Mosel) ; Cochem-Zell	56254
143 267 02	Mudenbach ; Westerwaldkreis	57614
132 072 07	Mudersbach ; Altenkirchen (Westerwald)	57555
141 089 04	Mudershausen ; Rhein-Lahn-Kreis	65623
140 098 02	Mühlpfad ; Rhein-Hunsrück-Kreis	56291
232 083 02	Mülbach ; Bitburg-Prüm	54636
231 090 01	Mülheim (Mosel) ; Bernkastel-Wittlich	54486
137 216 08	Mülheim-Kärlich, Stadt ; Mayen-Koblenz	56218
131 051 01	Müllenbach ; Ahrweiler	53520
135 067 02	Müllenbach ; Cochem-Zell	56761
133 068 06	Münchwald ; Bad Kreuznach	55595
337 054 01	Münchweiler am Klingbach ; Südliche Weinstraße	76857
333 048 06	Münchweiler an der Alsenz ; Donnersbergkreis	67728
340 032 04	Münchweiler an der Rodalb ; Südwestpfalz	66981
143 268 02	Mündersbach ; Westerwaldkreis	56271
137 077 03	Münk ; Mayen-Koblenz	56729
339 038 01	Münster-Sarmsheim ; Mainz-Bingen	55424
333 049 01	Münsterappel ; Donnersbergkreis	67822
137 501 02	Münstermaifeld, Stadt ; Mayen-Koblenz	56294
233 227 02	Mürtenbach ; Daun	54570
131 052 01	Müsch ; Ahrweiler	53533
143 269 02	Müschenbach ; Westerwaldkreis	57629
231 091 03	Musweiler ; Bernkastel-Wittlich	54534
140 099 07	Mutterschied ; Rhein-Hunsrück-Kreis	55469
338 019 00	Mutterstadt ; Rhein-Pfalz-Kreis	67112
232 271 06	Mützenich ; Bitburg-Prüm	54608
232 084 05	Muxerath ; Bitburg-Prüm	54673

N

137 079 03	Nachtsheim ; Mayen-Koblenz	56729
331 050 01	Nack ; Alzey-Worms	55234
339 039 02	Nackenheim ; Mainz-Bingen	55299
140 100 07	Nannhausen ; Rhein-Hunsrück-Kreis	55469
336 064 02	Nanzdietschweiler ; Kusel	66909
232 085 05	Nasingen ; Bitburg-Prüm	54673
141 091 06	Nassau, Stadt ; Rhein-Lahn-Kreis	56377
141 092 07	Nastätten, Stadt ; Rhein-Lahn-Kreis	56355
232 086 02	Nattenheim ; Bitburg-Prüm	54636
137 080 02	Naunheim ; Mayen-Koblenz	56753
143 050 05	Nauort ; Westerwaldkreis	56237
235 091 06	Naurath (Eifel) ; Trier-Saarburg	54340
235 092 01	Naurath (Wald) ; Trier-Saarburg	54426
132 073 05	Nauroth ; Altenkirchen (Westerwald)	57583
135 068 05	Neef ; Cochem-Zell	56858
135 069 01	Nehren ; Cochem-Zell	56820
233 048 04	Neichen ; Daun	54552
232 087 04	Neidenbach ; Bitburg-Prüm	54657
332 037 05	Neidenfels ; Bad Dürkheim	67468
132 074 01	Neitersen ; Altenkirchen (Westerwald)	57638
143 051 04	Nentershausen ; Westerwaldkreis	56412
233 049 01	Nerdlen ; Daun	54552

GE-Schl	Gemeinde; Kreis	PLZ
233 050 02	Neroth ; Daun	54570
336 065 04	Nerzweiler ; Kusel	67749
141 093 04	Netzbach ; Rhein-Lahn-Kreis	65623
133 069 01	Neu-Bamberg ; Bad Kreuznach	55546
334 021 02	Neuburg am Rhein ; Germersheim	76776
232 272 06	Neuendorf ; Bitburg-Prüm	54597
232 088 05	Neuerburg, Stadt ; Bitburg-Prüm	54673
140 101 07	Neuerkirch ; Rhein-Hunsrück-Kreis	55471
143 052 04	Neuhäusel ; Westerwaldkreis	56335
232 273 04	Neuheilenbach ; Bitburg-Prüm	54597
335 028 02	Neuhemsbach ; Kaiserslautern	67680
338 020 00	Neuhofen ; Rhein-Pfalz-Kreis	67141
235 093 01	Neuhütten ; Trier-Saarburg	54422
332 038 03	Neuleiningen ; Bad Dürkheim	67271
231 092 05	Neumagen-Dhron ; Bernkastel-Wittlich	54347
143 270 01	Neunkhausen ; Westerwaldkreis	57520
231 093 06	Neunkirchen ; Bernkastel-Wittlich	54426
143 271 06	Neunkirchen ; Westerwaldkreis	56479
336 066 01	Neunkirchen am Potzberg ; Kusel	66887
334 022 03	Neupotz ; Germersheim	76777
138 044 01	Neustadt (Wied) ; Neuwied	53577
316 000 00	Neustadt an der Weinstraße, kreisfreie Stadt	67433
143 272 06	Neustadt/Westerwald ; Westerwaldkreis	56479
138 045 00	Neuwied, große kreisangehörige Stadt ; Neuwied	56564
235 094 07	Newel ; Trier-Saarburg	54309
140 102 02	Ney ; Rhein-Hunsrück-Kreis	56283
137 081 01	Nickenich ; Mayen-Koblenz	56645
140 105 04	Nieder Kostenz ; Rhein-Hunsrück-Kreis	55481
339 041 03	Nieder-Hilbersheim ; Mainz-Bingen	55437
339 042 06	Nieder-Olm ; Mainz-Bingen	55268
331 051 01	Nieder-Wiesen ; Alzey-Worms	55234
143 273 08	Niederahr ; Westerwaldkreis	56414
336 067 01	Niederallben ; Kusel	66887
141 094 07	Niederbachheim ; Rhein-Lahn-Kreis	56357
138 047 08	Niederbreitbach ; Neuwied	56589
134 057 02	Niederbrombach ; Birkenfeld	55767
140 104 06	Niederburg ; Rhein-Hunsrück-Kreis	55432
132 075 03	Niederdreisbach ; Altenkirchen (Westerwald)	57520
131 054 04	Niederdürenbach ; Ahrweiler	56651
143 053 04	Niedernelbert ; Westerwaldkreis	56412
143 054 04	Niedererbach ; Westerwaldkreis	56412
137 217 06	Niederfell ; Mayen-Koblenz	56332
132 076 07	Niederfischbach ; Altenkirchen (Westerwald)	57572
232 089 05	Niedergeckler ; Bitburg-Prüm	54675
134 058 02	Niederhambach ; Birkenfeld	55767
133 070 02	Niederhausen ; Bad Kreuznach	55585
333 050 01	Niederhausen an der Appel ; Donnersbergkreis	67822
339 040 01	Niederheimbach ; Mainz-Bingen	55413
138 048 05	Niederhofen ; Neuwied	56316
337 055 02	Niederhorbach ; Südliche Weinstraße	76889
134 059 03	Niederhosenbach ; Birkenfeld	55758
132 077 06	Niederirsen ; Altenkirchen (Westerwald)	57589
335 029 07	Niederkirchen ; Kaiserslautern	67700
332 039 01	Niederkirchen bei Deidesheim ; Bad Dürkheim	67150
140 106 07	Niederkumbd ; Rhein-Hunsrück-Kreis	55469
232 276 06	Niederlauch ; Bitburg-Prüm	54614
335 030 08	Niedermohr ; Kaiserslautern	66879
333 051 01	Niedermoschel ; Donnersbergkreis	67822
141 095 04	Niederneisen ; Rhein-Lahn-Kreis	65629
231 095 03	Niederöfflingen ; Bernkastel-Wittlich	54533

GE-Schl	Gemeinde; Kreis	PLZ	GE-Schl	Gemeinde; Kreis	PLZ
140 122 04	Reckershausen; Rhein-Hunsrück-Kreis	55481	338 022 01	Rödersheim-Gronau; Rhein-Pfalz-Kreis	67127
133 082 07	Rehbach; Bad Kreuznach	55566	135 075 04	Roes; Cochem-Zell	56754
133 083 05	Rehborn; Bad Kreuznach	55592	232 111 02	Röhl; Bitburg-Prüm	54636
143 285 06	Rehe; Westerwaldkreis	56479	134 073 01	Rohrbach; Birkenfeld	55776
336 082 02	Rehweiler; Kusel	66907	337 068 04	Rohrbach; Südliche Weinstraße	76865
140 123 07	Reich; Rhein-Hunsrück-Kreis	55471	140 130 04	Rohrbach; Rhein-Hunsrück-Kreis	55490
134 068 01	Reichenbach; Birkenfeld	55776	338 023 00	Römerberg; Rhein-Pfalz-Kreis	67354
335 501 09	Reichenbach-Steegen; Kaiserslautern	66879	232 300 06	Rommersheim; Bitburg-Prüm	54597
141 114 08	Reichenberg; Rhein-Lahn-Kreis	56357	231 112 06	Rorodt; Bernkastel-Wittlich	54411
333 202 05	Reichsthal; Donnersbergkreis	67759	337 069 03	Roschbach; Südliche Weinstraße	76835
336 084 03	Reichweiler; Kusel	66871	232 301 01	Roscheid; Bitburg-Prüm	54619
135 074 05	Reidenhausen; Cochem-Zell	56865	132 095 05	Rosenheim (Landkreis Altenkirchen); Altenkirchen (Westerwald)	57520
340 220 05	Reifenberg; Südwestpfalz	66507	340 223 08	Rosenkopf; Südwestpfalz	66894
132 093 04	Reiferscheid; Altenkirchen (Westerwald)	57632	143 287 02	Roßbach; Westerwaldkreis	56271
232 297 01	Reiff; Bitburg-Prüm	54619	138 065 08	Roßbach; Neuwied	53547
133 084 05	Reiffelbach; Bad Kreuznach	67829	143 288 09	Rotenhain; Westerwaldkreis	56459
131 069 01	Reifferscheid; Ahrweiler	53520	140 131 03	Roth; Rhein-Hunsrück-Kreis	56288
231 110 02	Reil; Bernkastel-Wittlich	56861	141 118 05	Roth; Rhein-Lahn-Kreis	56368
233 233 04	Reimerath; Daun	53539	132 096 06	Roth; Altenkirchen (Westerwald)	57539
235 114 01	Reinsfeld; Trier-Saarburg	54421	133 085 08	Roth; Bad Kreuznach	55442
232 298 01	Reipeldingen; Bitburg-Prüm	54689	232 112 05	Roth an der Our; Bitburg-Prüm	54675
336 085 07	Reipoltskirchen; Kusel	67753	232 302 06	Roth bei Prüm; Bitburg-Prüm	54597
141 115 08	Reitzenhain; Rhein-Lahn-Kreis	56357	143 289 09	Rothembach; Westerwaldkreis	56459
336 086 07	Relsberg; Kusel	67753	336 087 07	Rothselberg; Kusel	67753
131 070 00	Remagen, Stadt; Ahrweiler	53424	134 072 02	Rötswelser-Nockenthal; Birkenfeld	55767
138 061 06	Rengsdorf; Neuwied	56579	132 097 04	Rott; Altenkirchen (Westerwald)	57632
143 286 06	Rennerod, Stadt; Westerwaldkreis	56477	133 086 06	Roxheim; Bad Kreuznach	55595
233 234 04	Retterath; Daun	56769	137 095 02	Rüber; Mayen-Koblenz	56295
132 094 01	Rettersen; Altenkirchen (Westerwald)	57635	143 064 07	Rückeroth; Westerwaldkreis	56244
141 116 07	Rettershain; Rhein-Lahn-Kreis	56357	134 074 01	Rückweiler; Birkenfeld	55776
141 117 05	Rettert; Rhein-Lahn-Kreis	56370	133 117 06	Rüdesheim; Bad Kreuznach	55593
137 092 03	Reudelsterz; Mayen-Koblenz	56727	334 025 06	Rülzheim; Germersheim	76761
233 235 05	Reuth; Daun	54597	340 039 01	Rumbach; Südwestpfalz	76891
134 069 04	Rhaunen; Birkenfeld	55624	133 087 04	Rümmelsheim; Bad Kreuznach	55452
140 125 05	Rheinböllen; Rhein-Hunsrück-Kreis	55494	143 065 04	Ruppach-Goldhausen; Westerwaldkreis	56412
138 062 07	Rheinbreitbach; Neuwied	53619	332 043 01	Ruppertsberg; Bad Dürkheim	67152
138 063 02	Rheinbrohl; Neuwied	56598	333 065 05	Ruppertsecken; Donnersbergkreis	67808
334 024 03	Rheinzaabern; Germersheim	76764	141 120 07	Ruppertshofen; Rhein-Lahn-Kreis	56357
137 221 05	Rhens, Stadt; Mayen-Koblenz	56321	340 040 03	Ruppertsweiler; Südwestpfalz	66957
337 066 03	Rhodt unter Rietburg; Südliche Weinstraße	76835	134 075 01	Ruschberg; Birkenfeld	55776
340 221 08	Riedelberg; Südwestpfalz	66484	138 066 06	Rüscheid; Neuwied	56584
137 093 04	Rieden; Mayen-Koblenz	56745	333 064 03	Rüssingen; Donnersbergkreis	67308
140 126 07	Riegenroth; Rhein-Hunsrück-Kreis	55469	336 088 03	Ruthweiler; Kusel	66869
340 222 05	Rieschweiler-Mühlbach; Südwestpfalz	66509	336 089 01	Rutsweiler am Glan; Kusel	66887
140 127 05	Riesweiler; Rhein-Hunsrück-Kreis	55499	336 090 07	Rutsweiler an der Lauter; Kusel	67752
134 070 02	Rimsberg; Birkenfeld	55765		S	
337 067 01	Rinnthal; Südliche Weinstraße	76857	340 041 07	Saalstadt; Südwestpfalz	66919
134 071 02	Rinzenberg; Birkenfeld	55767	235 118 05	Saarpburg, Stadt; Trier-Saarburg	54439
235 115 06	Riol; Trier-Saarburg	54340	137 096 01	Saffig; Mayen-Koblenz	56648
232 109 02	Rittersdorf; Bitburg-Prüm	54636	233 060 02	Salm; Daun	54570
333 062 04	Rittersheim; Donnersbergkreis	67294	231 113 08	Salmtal; Bernkastel-Wittlich	54528
231 111 08	Rivenich; Bernkastel-Wittlich	54518	143 290 08	Salz; Westerwaldkreis	56414
235 116 04	Riveris; Trier-Saarburg	54317	143 291 06	Salzburg; Westerwaldkreis	56479
333 502 05	Rockenhausen, Stadt; Donnersbergkreis	67806	333 066 05	Sankt Alban; Donnersbergkreis	67813
233 058 02	Rockeskyll; Daun	54570	135 076 05	Sankt Aldegund; Cochem-Zell	56858
340 038 04	Rodalben, Stadt; Südwestpfalz	66976	140 133 06	Sankt Goar, Stadt; Rhein-Hunsrück-Kreis	56329
131 072 01	Rodder; Ahrweiler	53520	141 121 08	Sankt Goarshausen, Loreleystadt, Stadt; Rhein-Lahn-Kreis	56346
140 128 04	Rödelhausen; Rhein-Hunsrück-Kreis	56858	137 097 03	Sankt Johann; Mayen-Koblenz	56727
335 040 09	Rodenbach; Kaiserslautern	67688	339 050 08	Sankt Johann; Mainz-Bingen	55578
138 064 05	Rodenbach bei Puderbach; Neuwied	57639	336 095 04	Sankt Julian; Kusel	66887
140 129 04	Rödern; Rhein-Hunsrück-Kreis	55481	133 088 06	Sankt Katharinen; Bad Kreuznach	55595
232 110 05	Rodershausen; Bitburg-Prüm	54673	138 068 04	Sankt Katharinen (Landkreis Neuwied); Neuwied	53562

GE-Schl	Gemeinde; Kreis	PLZ	GE-Schl	Gemeinde; Kreis	PLZ
337 070 06	Sankt Martin ; Südliche Weinstraße	67487	140 140 02	Schwall ; Rhein-Hunsrück-Kreis	56281
137 222 08	Sankt Sebastian ; Mayen-Koblenz	56220	340 047 02	Schwanheim ; Südwestpfalz	76848
232 113 04	Sankt Thomas ; Bitburg-Prüm	54655	140 141 04	Schwarzen ; Rhein-Hunsrück-Kreis	55481
140 134 07	Sargenroth ; Rhein-Hunsrück-Kreis	55471	231 116 03	Schwarzenborn ; Bernkastel-Wittlich	54533
233 061 01	Sarmersbach ; Daun	54552	133 205 03	Schwarzerden ; Bad Kreuznach	55629
233 236 04	Sassen ; Daun	56767	335 043 09	Schwedelbach ; Kaiserslautern	67685
141 122 08	Sauerthal ; Rhein-Lahn-Kreis	65391	334 028 05	Schwegenheim ; Germersheim	67365
331 058 06	Saulheim ; Alzey-Worms	55291	235 125 06	Schweich, Stadt ; Trier-Saarburg	54338
233 062 01	Saxler ; Daun	54558	337 071 02	Schweigen-Rechtenbach ; Südliche Weinstraße	76889
131 073 04	Schalkenbach ; Ahrweiler	53426	141 127 06	Schweighausen ; Rhein-Lahn-Kreis	56377
233 063 01	Schalkenmehren ; Daun	54552	337 072 02	Schweighofen ; Südliche Weinstraße	76889
335 041 07	Schalodenbach ; Kaiserslautern	67701	133 092 05	Schweinschied ; Bad Kreuznach	67744
232 114 03	Schankweiler ; Bitburg-Prüm	54668	333 069 06	Schweisweiler ; Donnersbergkreis	67808
232 115 02	Scharfbillig ; Bitburg-Prüm	54636	340 048 03	Schweix ; Südwestpfalz	66957
340 042 07	Schauerberg ; Südwestpfalz	66919	133 093 08	Schweppenhausen ; Bad Kreuznach	55444
134 076 04	Schauen ; Birkenfeld	55758	134 079 04	Schwerbach ; Birkenfeld	55622
135 077 05	Schauen ; Cochem-Zell	56865	232 305 06	Schwirzheim ; Bitburg-Prüm	54597
334 027 02	Scheibenhardt ; Germersheim	76779	134 080 02	Schwollen ; Birkenfeld	55767
233 237 05	Scheid ; Daun	54611	143 292 06	Seck ; Westerwaldkreis	56479
141 124 03	Scheidt ; Rhein-Lahn-Kreis	56379	141 128 06	Seelbach ; Rhein-Lahn-Kreis	56377
232 116 05	Scheitkorb ; Bitburg-Prüm	54673	132 103 04	Seelbach (Westerwald) ; Altenkirchen (Westerwald)	57632
336 091 03	Schellweiler ; Kusel	66869	132 102 06	Seelbach bei Hamm (Sieg) ; Altenkirchen (Westerwald)	57577
143 066 07	Schenkelberg ; Westerwaldkreis	56244	333 203 05	Seelen ; Donnersbergkreis	67744
132 098 02	Scheuerfeld ; Altenkirchen (Westerwald)	57584	133 094 07	Seesbach ; Bad Kreuznach	55629
232 117 05	Scheuern ; Bitburg-Prüm	54673	232 119 02	Seffern ; Bitburg-Prüm	54636
333 067 01	Schiersfeld ; Donnersbergkreis	67822	232 120 02	Sefferweich ; Bitburg-Prüm	54636
141 125 04	Schiesheim ; Rhein-Lahn-Kreis	65623	231 117 08	Sehlem ; Bernkastel-Wittlich	54518
338 025 00	Schifferstadt, Stadt ; Rhein-Pfalz-Kreis	67105	133 095 08	Seibersbach ; Bad Kreuznach	55444
235 119 02	Schillingen ; Trier-Saarburg	54429	132 104 04	Seifen ; Altenkirchen (Westerwald)	57632
340 043 01	Schindhard ; Südwestpfalz	66996	232 306 04	Seinsfeld ; Bitburg-Prüm	54655
231 114 03	Schladt ; Bernkastel-Wittlich	54534	232 307 06	Seiwerath ; Bitburg-Prüm	54597
235 120 06	Schleich ; Trier-Saarburg	54340	132 105 08	Selbach (Sieg) ; Altenkirchen (Westerwald)	57539
232 118 02	Schleid ; Bitburg-Prüm	54636	336 094 03	Selchenbach ; Kusel	66871
140 135 04	Schlierschied ; Rhein-Hunsrück-Kreis	55483	232 308 06	Sellerich ; Bitburg-Prüm	54608
133 089 06	Schloßböckelheim ; Bad Kreuznach	55596	143 067 07	Selters (Westerwald), Stadt ; Westerwaldkreis	56242
340 044 06	Schmalenberg ; Südwestpfalz	67718	339 053 07	Selzen ; Mainz-Bingen	55278
134 077 03	Schmidtthachenbach ; Birkenfeld	55758	335 205 02	Sembach ; Kaiserslautern	67681
134 078 02	Schmißberg ; Birkenfeld	55765	232 309 01	Sengerich ; Bitburg-Prüm	54619
340 224 07	Schmitshausen ; Südwestpfalz	66484	135 079 01	Senheim ; Cochem-Zell	56820
135 078 03	Schmitt ; Cochem-Zell	56825	131 075 01	Senscheid ; Ahrweiler	53520
133 090 05	Schmittweiler ; Bad Kreuznach	67829	134 081 03	Sensweiler ; Birkenfeld	55758
335 042 07	Schneckenhausen ; Kaiserslautern	67699	235 126 05	Serrig ; Trier-Saarburg	54455
133 204 03	Schneppenbach ; Bad Kreuznach	55608	143 068 05	Sessenbach ; Westerwaldkreis	56237
140 138 05	Schnorbach ; Rhein-Hunsrück-Kreis	55497	143 069 07	Sessenhausen ; Westerwaldkreis	56244
235 122 05	Schoden ; Trier-Saarburg	54441	232 310 01	Sevenig (Our) ; Bitburg-Prüm	54617
235 123 02	Schömerich ; Trier-Saarburg	54314	232 121 05	Sevenig bei Neuerburg ; Bitburg-Prüm	54673
340 045 01	Schönau (Pfalz) ; Südwestpfalz	66996	337 073 05	Sieboldingen ; Südliche Weinstraße	76833
233 064 01	Schönbach ; Daun	54552	137 099 03	Siebenbach ; Mayen-Koblenz	56729
231 115 06	Schönberg ; Bernkastel-Wittlich	54426	331 060 05	Siefersheim ; Alzey-Worms	55599
333 068 05	Schönborn ; Donnersbergkreis	67808	134 082 03	Sien ; Birkenfeld	55758
141 126 05	Schönborn ; Rhein-Lahn-Kreis	56370	134 083 03	Sienhachenbach ; Birkenfeld	55758
140 139 07	Schönborn ; Rhein-Hunsrück-Kreis	55469	131 076 01	Sierscheid ; Ahrweiler	53520
235 124 04	Schöndorf ; Trier-Saarburg	54316	143 070 10	Siershahn ; Westerwaldkreis	56427
132 099 01	Schöneberg ; Altenkirchen (Westerwald)	57638	134 084 02	Siesbach ; Birkenfeld	55767
133 091 08	Schöneberg ; Bad Kreuznach	55444	337 074 01	Silz ; Südliche Weinstraße	76857
232 304 06	Schönecken ; Bitburg-Prüm	54614	143 071 04	Simmern ; Westerwaldkreis	56337
336 092 05	Schönenberg-Kübelberg ; Kusel	66901	140 144 07	Simmern/Hunsrück, Stadt ; Rhein-Hunsrück-Kreis	55469
335 204 04	Schopp ; Kaiserslautern	67707	133 096 03	Simmertal ; Bad Kreuznach	55618
331 059 06	Schornsheim ; Alzey-Worms	55288	141 129 06	Singhofen ; Rhein-Lahn-Kreis	56379
131 074 01	Schuld ; Ahrweiler	53520	232 122 05	Sinspelt ; Bitburg-Prüm	54675
233 239 05	Schüller ; Daun	54586	131 077 00	Sinzig, Stadt ; Ahrweiler	53489
132 100 04	Schürdt ; Altenkirchen (Westerwald)	57632	333 071 06	Sippersfeld ; Donnersbergkreis	67729
233 065 01	Schutz ; Daun	54570	333 072 01	Sitters ; Donnersbergkreis	67823
132 101 03	Schutzbach ; Altenkirchen (Westerwald)	57520	140 145 04	Sohren ; Rhein-Hunsrück-Kreis	55487
339 051 03	Schwabenheim an der Selz ; Mainz-Bingen	55270			

GE-Schl	Gemeinde; Kreis	PLZ	GE-Schl	Gemeinde; Kreis	PLZ
140 146 04	Sohrschied ; Rhein-Hunsrück-Kreis	55487	132 109 01	Stürzelbach ; Altenkirchen (Westerwald)	57614
235 129 04	Sommerau ; Trier-Saarburg	54317			
133 098 06	Sommerloch ; Bad Kreuznach	55595	232 125 02	Sülm ; Bitburg-Prüm	54636
134 085 02	Sonnenberg-Winnenberg ; Birkenfeld	55767	134 088 04	Sulzbach ; Birkenfeld	55758
			141 132 06	Sulzbach ; Rhein-Lahn-Kreis	56379
134 086 03	Sonnschied ; Birkenfeld	55758	335 046 06	Sulzbachtal ; Kaiserslautern	67734
339 054 06	Sörngenloch ; Mainz-Bingen	55270	331 063 06	Sulzheim ; Alzey-Worms	55286
132 106 01	Sörth ; Altenkirchen (Westerwald)	57636			
135 080 05	Sosberg ; Cochem-Zell	56858			
133 099 06	Spabrücken ; Bad Kreuznach	55595			
133 100 06	Spall ; Bad Kreuznach	55595			
232 311 07	Spangdahlem ; Bitburg-Prüm	54529			
137 223 05	Spay ; Mayen-Koblenz	56322	235 131 05	Taben-Rodt ; Trier-Saarburg	54441
232 123 07	Speicher ; Bitburg-Prüm	54662	231 122 06	Talling ; Bernkastel-Wittlich	54426
140 147 03	Spesenroth ; Rhein-Hunsrück-Kreis	56288	235 132 03	Tawern ; Trier-Saarburg	54456
131 208 04	Spessart ; Ahrweiler	56746	135 081 05	Tellig ; Cochem-Zell	56858
318 000 00	Speyer, kreisfreie Stadt	67346	235 133 03	Temmels ; Trier-Saarburg	54441
331 061 06	Spiesheim ; Alzey-Worms	55288	333 077 05	Teschenmoschel ; Donnersbergkreis	67806
340 049 02	Spirkelbach ; Südwestpfalz	76848	340 051 05	Thaleischweiler-Fröschen ; Südwestpfalz	66987
133 101 06	Sponheim ; Bad Kreuznach	55595	231 123 06	Thalfang ; Bernkastel-Wittlich	54424
339 056 08	Sprendlingen ; Mainz-Bingen	55576	138 072 06	Thalhausen ; Neuwied	56584
339 057 06	Stadecken-Elsheim ; Mainz-Bingen	55271	336 097 03	Thallichtenberg ; Kusel	66871
233 240 05	Stadtkyll ; Daun	54589	336 098 03	Theisbergstegen ; Kusel	66871
333 073 05	Stahlberg ; Donnersbergkreis	67808	235 135 04	Thomm ; Trier-Saarburg	54317
143 072 04	Stahlhofen ; Westerwaldkreis	56412	140 149 02	Thörlingen ; Rhein-Hunsrück-Kreis	56291
143 293 09	Stahlhofen am Wiesensee ; Westerwaldkreis	56459	235 134 06	Thörnich ; Trier-Saarburg	54340
			137 101 04	Thür ; Mayen-Koblenz	56743
333 074 03	Standenbühl ; Donnersbergkreis	67816	140 150 07	Tiefenbach ; Rhein-Hunsrück-Kreis	55471
231 120 07	Starkenbourg ; Bernkastel-Wittlich	56843	133 104 01	Tiefenthal ; Bad Kreuznach	55546
133 102 07	Staudernheim ; Bad Kreuznach	55568	332 044 04	Tiefenthal ; Bad Dürkheim	67311
143 073 10	Staudt ; Westerwaldkreis	56424	140 151 04	Todenroth ; Rhein-Hunsrück-Kreis	55481
138 069 03	Stebach ; Neuwied	56276	231 124 07	Traben-Trarbach, Stadt ; Bernkastel-Wittlich	56841
233 241 05	Steffeln ; Daun	54597			
138 070 05	Steimel ; Neuwied	57614	133 105 02	Traisen ; Bad Kreuznach	55595
331 062 05	Stein-Bockenheim ; Alzey-Worms	55599	235 136 05	Trassem ; Trier-Saarburg	54441
143 295 06	Stein-Neukirch ; Westerwaldkreis	56479	339 058 01	Trechtingshausen ; Mainz-Bingen	55413
143 296 02	Stein-Wingert ; Westerwaldkreis	57629	135 082 04	Treis-Karden ; Cochem-Zell	56253
340 050 06	Steinalben ; Südwestpfalz	66851	211 000 00	Trier, kreisfreie Stadt	54290
140 148 05	Steinbach ; Rhein-Hunsrück-Kreis	56291	131 079 01	Trierscheid ; Ahrweiler	53520
333 075 06	Steinbach am Donnersberg ; Donnersbergkreis	67808	235 137 07	Trierweiler ; Trier-Saarburg	54311
336 096 02	Steinbach am Glan ; Kusel	66909	137 102 02	Trimbs ; Mayen-Koblenz	56753
232 313 04	Steinborn ; Bitburg-Prüm	54655	232 126 02	Trimport ; Bitburg-Prüm	54636
143 294 02	Steinebach an der Wied ; Westerwaldkreis	57629	335 047 04	Trippstadt ; Kaiserslautern	67705
			231 207 05	Trittenheim ; Bernkastel-Wittlich	54349
132 107 05	Steinebach/Sieg ; Altenkirchen (Westerwald)	57520	340 052 03	Trulben ; Südwestpfalz	66957
233 067 01	Steineberg ; Daun	54552			
143 074 08	Steinefrenz ; Westerwaldkreis	56414			
143 075 07	Steinen ; Westerwaldkreis	56244			
132 108 05	Steineroth ; Altenkirchen (Westerwald)	57518	232 127 05	Übereisenbach ; Bitburg-Prüm	54689
			331 064 06	Udenheim ; Alzey-Worms	5528

GE-Schl	Gemeinde; Kreis	PLZ	GE-Schl	Gemeinde; Kreis	PLZ
135 084 02	Urmersbach; Cochem-Zell	56761	232 318 06	Wallerstheim; Bitburg-Prüm	54597
137 225 08	Urmitz; Mayen-Koblenz	56220	331 068 06	Wallerstheim; Alzey-Worms	55578
135 085 03	Urschmitt; Cochem-Zell	56825	340 225 07	Wallhalben; Südwestpfalz	66917
231 125 01	Ürzig; Bernkastel-Wittlich	54539	133 109 06	Wallhausen; Bad Kreuznach	55595
232 129 04	Usch; Bitburg-Prüm	54655	132 111 02	Wallmenroth; Altenkirchen (Westerwald)	57584
232 102 05	Utscheid; Bitburg-Prüm	54675	143 304 08	Wallmerod; Westerwaldkreis	56414
232 333 01	Üttfeld; Bitburg-Prüm	54619	231 127 03	Wallscheid; Bernkastel-Wittlich	54531
140 156 02	Utzenhain; Rhein-Hunsrück-Kreis	56291	233 080 03	Walsdorf; Daun	54578
233 077 01	Utzerath; Daun	54552	340 226 08	Walshausen; Südwestpfalz	66484
233 076 03	Üxheim; Daun	54579	337 082 05	Walsheim; Südliche Weinstraße	76833
V			132 112 04	Walterschen; Altenkirchen (Westerwald)	57632
137 226 07	Vallendar, Stadt; Mayen-Koblenz	56179	133 110 08	Warmsroth; Bad Kreuznach	55442
135 086 01	Valwig; Cochem-Zell	56812	333 080 06	Wartenberg-Rohrbach; Donnersbergkreis	67681
134 089 03	Veitsrodt; Birkenfeld	55758	141 133 03	Wasenbach; Rhein-Lahn-Kreis	56370
231 126 01	Veldenz; Bernkastel-Wittlich	54472	131 209 04	Wassenach; Ahrweiler	56653
331 065 06	Vendersheim; Alzey-Worms	55578	235 143 03	Wasserliesch; Trier-Saarburg	54332
337 077 03	Venningen; Südliche Weinstraße	67482	332 047 04	Wattenheim; Bad Dürkheim	67319
138 075 04	Vettelschoß; Neuwied	53560	232 320 06	Watzera; Bitburg-Prüm	54595
143 078 07	Vielbach; Westerwaldkreis	56244	235 144 03	Wawern; Trier-Saarburg	54441
235 140 02	Vierherrenborn; Trier-Saarburg	54314	232 321 06	Wawern; Bitburg-Prüm	54612
340 053 03	Vinningen; Südwestpfalz	66957	232 322 01	Waxweiler; Bitburg-Prüm	54649
137 105 03	Virneburg; Mayen-Koblenz	56729	131 210 04	Wehr; Ahrweiler	56653
337 078 01	Völkersweiler; Südliche Weinstraße	76857	131 211 04	Weibern; Ahrweiler	56745
132 110 01	Volkerzen; Altenkirchen (Westerwald)	57612	134 091 03	Weiden; Birkenfeld	55758
137 106 04	Volkesfeld; Mayen-Koblenz	56745	233 081 01	Weidenbach; Daun	54570
134 090 03	Vollmersbach; Birkenfeld	55758	141 134 07	Weidenbach; Rhein-Lahn-Kreis	56355
334 031 04	Vollmersweiler; Germersheim	76744	143 305 07	Weidenhahn; Westerwaldkreis	56244
133 106 01	Volxheim; Bad Kreuznach	55546	332 048 05	Weidenthal; Bad Dürkheim	67475
337 079 02	Vorderweidenthal; Südliche Weinstraße	76889	232 132 05	Weidingen; Bitburg-Prüm	54636
W			135 089 03	Weiler; Cochem-Zell	56825
331 066 03	Wachenheim; Alzey-Worms	67591	137 110 03	Weiler; Mayen-Koblenz	56729
332 046 06	Wachenheim an der Weinstraße, Stadt; Bad Dürkheim	67157	339 063 01	Weiler bei Bingen; Mainz-Bingen	55413
339 061 05	Wackernheim; Mainz-Bingen	55263	133 111 07	Weiler bei Monzingen; Bad Kreuznach	55627
135 087 03	Wagenhausen; Cochem-Zell	56826	335 049 09	Weilerbach; Kaiserslautern	67685
140 158 07	Wahlbach; Rhein-Hunsrück-Kreis	55494	141 135 06	Weinähr; Rhein-Lahn-Kreis	56379
140 159 04	Wahlenau; Rhein-Hunsrück-Kreis	55491	334 032 05	Weingarten (Pfalz); Germersheim	67366
331 067 01	Wahlheim; Alzey-Worms	55234	339 064 04	Weinolsheim; Mainz-Bingen	55278
143 301 02	Wahlrod; Westerwaldkreis	57614	133 112 06	Weinsheim; Bad Kreuznach	55595
336 101 02	Wahnwegen; Kusel	66909	232 226 06	Weinsheim; Bitburg-Prüm	54595
143 302 06	Waigandshain; Westerwaldkreis	56477	141 136 08	Weisel; Rhein-Lahn-Kreis	56348
339 062 01	Waldalgesheim; Mainz-Bingen	55425	332 049 02	Weisenheim am Berg; Bad Dürkheim	67273
133 107 06	Waldböckelheim; Bad Kreuznach	55596	332 050 02	Weisenheim am Sand; Bad Dürkheim	67256
138 076 08	Waldbreitbach; Neuwied	56588	137 228 08	Weißenthurm, Stadt; Mayen-Koblenz	56575
137 227 05	Waldesch; Mayen-Koblenz	56323	132 113 03	Weitefeld; Altenkirchen (Westerwald)	57586
340 054 06	Waldfishbach-Burgalben; Südwestpfalz	67714	134 092 04	Weitersbach; Birkenfeld	55624
333 079 01	Waldgrehweiler; Donnersbergkreis	67822	133 113 03	Weitersborn; Bad Kreuznach	55629
337 080 01	Waldhambach; Südliche Weinstraße	76857	137 229 07	Weitersburg; Mayen-Koblenz	56191
232 130 05	Waldhof-Falkenstein; Bitburg-Prüm	54673	333 081 03	Weitersweiler; Donnersbergkreis	67808
133 108 08	Waldlaubersheim; Bad Kreuznach	55444	233 244 04	Welcherath; Daun	53518
335 048 03	Waldleiningen; Kaiserslautern	67693	336 103 01	Welchweiler; Kusel	66887
336 102 06	Waldmohr; Kusel	66914	339 065 08	Welgesheim; Mainz-Bingen	55576
143 303 06	Waldmühlen; Westerwaldkreis	56479	143 306 02	Welkenbach; Westerwaldkreis	57644
131 081 03	Waldorf; Ahrweiler	53498	235 146 03	Wellen; Trier-Saarburg	54441
235 141 04	Waldrach; Trier-Saarburg	54320	137 112 02	Welling; Mayen-Koblenz	56753
337 081 01	Waldrohrbach; Südliche Weinstraße	76857	235 501 07	Welschbillig; Trier-Saarburg	54298
338 026 05	Waldsee; Rhein-Pfalz-Kreis	67165	137 113 03	Welschenbach; Mayen-Koblenz	56729
235 142 02	Waldweiler; Trier-Saarburg	54429	143 079 04	Welschneudorf; Westerwaldkreis	56412
135 088 05	Walhausen; Cochem-Zell	56865	141 137 07	Welterod; Rhein-Lahn-Kreis	56357
233 079 01	Wallenborn; Daun	54570	143 307 09	Weltersburg; Westerwaldkreis	56459
232 131 03	Wallendorf; Bitburg-Prüm	54675	331 070 05	Wendelsheim; Alzey-Worms	55234
			132 114 01	Werkhausen; Altenkirchen (Westerwald)	57635
			337 083 01	Wernersberg; Südliche Weinstraße	76857

GE-Schl	Gemeinde; Kreis	PLZ	GE-Schl	Gemeinde; Kreis	PLZ
143 080 08	Weroth; Westerwaldkreis	56414	232 137 02	Wolsfeld; Bitburg-Prüm	54636
131 082 01	Wershofen; Ahrweiler	53520	140 163 04	Womrath; Rhein-Hunsrück-Kreis	55481
340 055 07	Weselberg; Südwestpfalz	66919	331 075 05	Wonsheim; Alzey-Worms	55599
143 308 09	Westerburg, Stadt; Westerwaldkreis	56457	140 164 04	Woppenroth; Rhein-Hunsrück-Kreis	55490
143 309 06	Westernohe; Westerwaldkreis	56479	319 000 00	Worms, kreisfreie Stadt	67547
334 033 05	Westheim (Pfalz); Germersheim	67368	331 073 06	Wörrstadt; Alzey-Worms	55286
331 071 04	Westhofen; Alzey-Worms	67593	334 501 00	Wörth am Rhein, Stadt; Germersheim	76744
232 133 02	Wettlingen; Bitburg-Prüm	54646	140 165 04	Würrich; Rhein-Hunsrück-Kreis	56858
141 138 08	Weyer; Rhein-Lahn-Kreis	56357	333 084 05	Würzweiler; Donnersbergkreis	67808
132 115 01	Weyerbusch; Altenkirchen (Westerwald)	57635	140 166 07	Wüschheim; Rhein-Hunsrück-Kreis	55471
337 084 03	Weyher in der Pfalz; Südliche Weinstraße	76835			
134 093 03	Wickenrodt; Birkenfeld	55758			
140 161 06	Wiebelsheim; Rhein-Hunsrück-Kreis	56291			
143 310 02	Wied; Westerwaldkreis	57629			
137 114 02	Wierschem; Mayen-Koblenz	56294	143 315 06	Zehnhausen bei Rennerod; Westerwaldkreis	56477
232 134 02	Wiersdorf; Bitburg-Prüm	54636	143 316 08	Zehnhausen bei Wallmerod; Westerwaldkreis	56414
340 227 08	Wiesbach; Südwestpfalz	66894	334 036 01	Zeiskam; Germersheim	67378
233 083 03	Wiesbaum; Daun	54578	135 092 05	Zell (Mosel), Stadt; Cochem-Zell	56856
131 083 01	Wiesemscheid; Ahrweiler	53534	333 501 03	Zellertal; Donnersbergkreis	67308
336 104 04	Wiesweiler; Kusel	67744	231 136 01	Zeltingen-Rachtig; Bernkastel-Wittlich	54492
340 057 02	Wilgartswiesen; Südwestpfalz	76848	235 151 07	Zemmer; Trier-Saarburg	54313
143 311 06	Willingen; Westerwaldkreis	56479	232 331 04	Zendscheid; Bitburg-Prüm	54655
143 312 09	Willmenrod; Westerwaldkreis	56459	235 152 02	Zerf; Trier-Saarburg	54314
132 116 04	Willroth; Altenkirchen (Westerwald)	56594	135 093 02	Zettingen; Cochem-Zell	56761
231 132 02	Willwerscheid; Bernkastel-Wittlich	54533	132 119 04	Ziegenhain; Altenkirchen (Westerwald)	57632
232 135 04	Wilsecker; Bitburg-Prüm	54655	135 094 04	Zilshausen; Cochem-Zell	56288
235 148 03	Willingen; Trier-Saarburg	54459	141 141 06	Zimmerschied; Rhein-Lahn-Kreis	56379
134 094 02	Wilzenberg-Hußweiler; Birkenfeld	55767	339 067 06	Zornheim; Mainz-Bingen	55270
131 084 01	Wimbach; Ahrweiler	53518	339 068 08	Zotzenheim; Mainz-Bingen	55576
235 149 05	Wincheringen; Trier-Saarburg	54457	235 153 01	Züsch; Trier-Saarburg	54422
334 034 04	Winden; Germersheim	76872	320 000 00	Zweibrücken, kreisfreie Stadt	66482
141 139 06	Winden; Rhein-Lahn-Kreis	56379	232 138 05	Zweifelscheid; Bitburg-Prüm	54673
133 114 04	Windesheim; Bad Kreuznach	55452			
138 077 01	Windhagen; Neuwied	53578			
233 084 01	Winkel (Eifel); Daun	54558			
143 313 02	Winkelbach; Westerwaldkreis	57644			
143 314 09	Winnen; Westerwaldkreis	56459			
131 085 01	Winnerath; Ahrweiler	53520			
137 230 06	Winningen; Mayen-Koblenz	56333			
333 503 06	Winnweiler; Donnersbergkreis	67722			
232 327 06	Winringen; Bitburg-Prüm	54614			
133 115 06	Winterbach; Bad Kreuznach	55595			
340 228 07	Winterbach (Pfalz); Südwestpfalz	66484			
333 083 01	Winterborn; Donnersbergkreis	67822			
133 116 07	Winterburg; Bad Kreuznach	55595			
232 328 06	Winterscheid; Bitburg-Prüm	54608			
339 066 04	Wintersheim; Mainz-Bingen	67587			
232 329 06	Winterspelt; Bitburg-Prüm	54616			
141 140 07	Winterwerb; Rhein-Lahn-Kreis	56355			
231 133 01	Wintrich; Bernkastel-Wittlich	54487			
131 086 01	Wirft; Ahrweiler	53534			
135 090 01	Wirfus; Cochem-Zell	56814			
143 081 10	Wirges, Stadt; Westerwaldkreis	56422			
143 082 05	Wirscheid; Westerwaldkreis	56237			
134 095 03	Wirschweiler; Birkenfeld	55758			
132 117 08	Wissen, Stadt; Altenkirchen (Westerwald)	57537			
232 501 02	Wißmannsdorf; Bitburg-Prüm	54636			
143 084 05	Wittgert; Westerwaldkreis	56237			
231 134 00	Wittlich, Stadt; Bernkastel-Wittlich	54516			
138 078 05	Woldert; Neuwied	57614			
143 085 07	Wölferlingen; Westerwaldkreis	56244			
339 202 08	Wolfsheim; Mainz-Bingen	55578			
336 105 07	Wolfstein, Stadt; Kusel	67752			
137 231 06	Volken; Mayen-Koblenz	56332			
135 091 03	Wollmerath; Cochem-Zell	56826			
331 072 05	Wöllstein; Alzey-Worms	55597			
132 118 01	Wölmersen; Altenkirchen (Westerwald)	57635			